



KABUPATEN

PAMEKASAN DALAM ANGKA

Pamekasan Regency in Figure

2018



Parade Batik Pamekasan



<https://pamekasankab.bps.go.id>

PAMEKASAN DALAM ANGKA
Pamekasan in Figures
2018

Pamekasan Dalam Angka 2018

Pamekasan in Figures 2018

Nomor Publikasi : 35280.1803

Publication Number

Katalog BPS : 1102001.3528

BPS Catalogue

Ukuran Buku : 21 cm x 15 cm

Book Size

Jumlah Halaman : xlvii + 406 Halaman

Total Pages *Pages*

Naskah : BPS Kabupaten Pamekasan

Manuscript *BPS-Statistics of Pamekasan Regency*

Penyunting : BPS Kabupaten Pamekasan

Editor *BPS-Statistics of Pamekasan Regency*

Desain Sampul : BPS Kabupaten Pamekasan

Cover Design *BPS-Statistics of Pamekasan Regency*

Diterbitkan oleh : BPS Kabupaten Pamekasan

Published by *BPS-Statistics of Pamekasan Regency*

Boleh dikutip dengan menyebutkan sumbernya
May be cited with reference in the source

<https://pamekasankab.bps.go.id>

KEPALA BPS KABUPATEN PAMEKASAN
Chief Statistician of Pamekasan Regency



Ir. Husnul Chitam

<https://pamekasankab.bps.go.id>

KATA PENGANTAR

Assalamu 'alaikumWr. Wb.

Publikasi **Pamekasan Dalam Angka 2018** ini merupakan kelanjutan dari penerbitan tahun – tahun sebelumnya . Publikasi ini berisi data dan informasi statistik dari semua aspek baik aspek social maupun ekonomi , yang dapat menggambarkan kondisi umum Kabupaten Pamekasan sampai dengan keadaan akhir tahun 2017.

Publikasi ini merupakan kompilasi data sekunder dan data primer yang disajikan dalam bentuk tabel-tabel dan dilengkapi dengan uraian singkat serta grafik sederhana. Data sekunder diperoleh melalui pengumpulan data dan produk administrasi dari berbagai dinas/instansi/lembaga di Kabupaten Pamekasan, sedangkan data primer bersumber dari kegiatan rutin BPS baik sensus maupun survei.

Semoga data dan informasi statistik yang disajikan dalam publikasi ini dapat membantu para konsumen dalam memenuhi kebutuhan informasi dasar tentang kondisi Kabupaten Pamekasan. Informasi dasar yang dapat dijadikan sebagai bahan perencanaan sekaligus evaluasi pembangunan oleh pemerintah, maupun sebagai bahan kajian ilmiah bagi kalangan pelajar dan mahasiswa.

Publikasi ini dapat diterbitkan atas kerjasama dan bantuan dari berbagai pihak baik pemerintah maupun swasta di KabupatenPamekasan. Oleh karena itu, kepada semua pihak yang telah membantu dan terlibat dalam penerbitan publikasi ini disampaikan terima kasih.

Kritik dan saran sangat kami harapkan untuk perbaikan dan penyempurnaan publikasi ini pada tahun-tahun berikutnya.Semoga publikasi ini bermanfaat bagi semua pihak.

Wassalamu'alaikum Wr. Wb.

Pamekasan, Agustus 2018
Kepala BPS Kab.Pamekasan



Ir. Husnul Chitam

NIP. 196501041992031002

PREFACE

Assalamu'alaikumWr. Wb.

*The Publishing **Pamekasan in Figures 2018** is a continuation of the publication of the previous years. This publication contains statistical data and information from all aspects of both social and economic aspects, which can describe the general condition Pamekasan Regency in 2017.*

This publication presents primary data that collected by BPS–Statistics of Pamekasan Regency and secondary data from government and private institutions in Pamekasan, which could indicate the achievement of development that had taken places by government and society.

Hopefully the data and statistic all information presented in this publication can assist in meeting the needs of data consumers basic information about the condition of Pamekasan Regency. Basic information that can be used as a material planning and evaluation of development by the government, as well as scientific study materials for the school and university students.

It would be more advantageous if every institution has actively participated in this work so that Pamekasan Regency development indicator can be more accurate, reliable, and up to date.

Realizing that this publication is still completeness and comprehensiveness, therefore comment and suggestion to improve the contents of this publication are always welcome.

Wassalamu'alaikumWr. Wb.

Pamekasan, Agustus 2018
Head of BPS Pamekasan Regency



Ir. Husnul Chitam
NIP. 196501041992031002

DAFTAR ISI
Contents

	Halaman <i>Page</i>
Peta Wilayah Kabupaten Pamekasan <i>Map of Pamekasan Regency</i>	iii
Foto Kepala BPS Kabupaten Pamekasan <i>Photo of Chief Of statistician of Pamekasan Regency</i>	v
Kata Pengantar <i>Preface</i>	vii
Daftar Isi <i>Contents</i>	ix
Daftar Tabel <i>List of Tables</i>	xi
Daftar Gambar <i>List of Figures</i>	xlii
Penjelasan Umum <i>Explanatory Notes</i>	xliv
 Uraian Singkat <i>Brief Description</i>	
1 Keadaan Geografis dan Iklim <i>Geographical and Climate Situation</i>	3
2 Pemerintahan <i>Government</i>	31
3 Penduduk dan Ketenagakerjaan <i>Population and Manpower</i>	89
4 Sosial <i>Social</i>	125
5 Pertanian <i>Agriculture</i>	209

6	Industri, Pertambangan Energi dan Konstruksi <i>Manufacture, Mining, Energy and Construction</i>	277
7	Perdagangan <i>Trade</i>	297
8	Hotel dan Pariwisata <i>Hotel and Tourism</i>	307
9	Transportasi dan Komunikasi <i>Transportation and Communication</i>	321
10	Keuangan Daerah dan Harga <i>Regional Finance and Prices</i>	339
11	Pembangunan Manusia <i>Human Development</i>	355
12	Pendapatan Regional <i>Regional Income</i>	373
13	Perbandingan Antar kabupaten/Kota <i>Comparison between Regencies / Cities</i>	391

DAFTAR TABEL
List of Tables

Halaman
Page

1. Keadaan Geografis dan Iklim

Geographical and Climate Condition

Tabel 1.1.1 <i>Table</i>	Kondisi Umum Geografis dan Iklim Kabupaten Pamekasan <i>General Geographical and Climate Situation in Pamekasan Regency</i>	11
Tabel 1.1.2 <i>Table</i>	Tinggi dari Permukaan Laut dan Luas Wilayah Menurut Kecamatan di Kabupaten Pamekasan <i>Altitude and Area by District in Pamekasan Regency</i>	12
Tabel 1.1.3 <i>Table</i>	Tinggi Wilayah di Atas Permukaan Laut (DPL) Menurut Kecamatan di Kabupaten Pamekasan <i>Height Above Mean Sea Level (AMSL) by Subdistrict in Pamekasan Regency, 2017</i>	13
Tabel 1.1.4 <i>Table</i>	Jarak dari Ibukota Kecamatan ke Ibukota Kabupaten di Kabupaten Pamekasan (km) <i>Distance between Subdistrict Capital and Regency Capital in Pamekasan Regency (km), 2017</i>	14
Tabel 1.1.5 <i>Table</i>	Luas Wilayah Menurut Kecamatan di Kabupaten Pamekasan <i>Total Area by Subdistrict in Pamekasan Regency</i>	15
Tabel 1.1.6 <i>Table</i>	Luas Wilayah Menurut Kecamatan dan Jenis Kualitas Tanah <i>Total Area by District and Land Quality in Pamekasan Regency</i>	16
Tabel 1.1.7 <i>Table</i>	Luas Wilayah Menurut Kecamatan dan Kemiringan Tanah di Kabupaten Pamekasan <i>Total Area by District and Declivity Land in Pamekasan Regency</i>	18

List of Tables

Tabel 1.1.8	Luas Wilayah Menurut Kecamatan dan Kedalaman Tanah Efektif di Kabupaten Pamekasan	
<i>Table</i>	<i>Area by District and Effective Depth Land in Pamekasan Regency in Pamekasan Regency</i>	19
Tabel 1.1.9	Luas Wilayah Menurut Kecamatan dan Jenis Tekstur Tanah di Kabupaten Pamekasan	
<i>Table</i>	<i>Total Area by District and Texture Land in Pamekasan Regency in Pamekasan Regency</i>	20
Tabel 1.2.1	Nama, Panjang dan Muara Sungai yang Melintas di Wilayah Kabupaten Pamekasan	
<i>Table</i>	<i>Name, Length and Mouth of The To Pass in Pamekasan Regency</i>	21
Tabel 1.2.2	Nama Sungai, Daerah Irigasi dan Luas Baku Sawah yang Diairi di Kabupaten Pamekasan	
<i>Tabel</i>	<i>Name of River, Irrigation Region and River's Basin Rice Field Areas in Pamekasan Regency</i>	22
Tabel 1.2.3	Profil Hidrologi di Kabupaten Pamekasan	
<i>Tabel</i>	<i>Hydrology Profile in Pamekasan Regency</i>	23
Tabel 1.3.1	Jumlah Curah Hujan dan Hari Hujan Menurut Bulan di Kabupaten Pamekasan	
<i>Tabel</i>	<i>Amount of Precipitation and Number of Rainy Days by Month in Pamekasan Regency</i>	24
Tabel 1.3.2	Jumlah Hari Hujan Tiap Bulan Menurut Stasiun di Kabupaten Pamekasan	
<i>Tabel</i>	<i>Number of Rainy Days in Each Station by Mont in Pamekasan Regency</i>	25
Tabel 1.3.3	Jumlah Curah Hujan Tiap Bulan Menurut Stasiun di Kabupaten Pamekasan	
<i>Tabel</i>	<i>Number of Rainfalls in Each Station by Month in Pamekasan Regency</i>	27

2. Pemerintahan Government

Tabel 2.1.1	Jumlah Desa/Kelurahan Menurut Kecamatan Kabupaten Pamekasan	
<i>Table</i>	<i>Number of Subdistricts and Villages by of Pamekasan ..</i>	37
Tabel 2.1.2	Banyaknya Dusun, RW dan RT Menurut Kecamatan di Kabupaten Pamekasan	
<i>Table</i>	<i>Number of Sub Village, RW, RT by District in Pamekasan Regency</i>	38
Tabel 2.1.3	Banyaknya Kepala Desa Menurut Kecamatan dan Jenis Kelamin di Kabupaten Pamekasan	
<i>Table</i>	<i>Number of Sub District/Village Leader by District and Sex in in Pamekasan Regency</i>	39
Tabel 2.1.4	Banyaknya Kepala Desa Menurut Kecamatan dan Tingkat Pendidikan di Kabupaten Pamekasan	
<i>Table</i>	<i>Number of Sub District/Village Leader by District and Education in Pamekasan Regency</i>	40
Tabel 2.2.1	Nama Pejabat Pemerintah Kabupaten Pamekasan	
<i>Table</i>	<i>Government Official of Pamekasan Regency</i>	41
Tabel 2.2.2	Banyaknya Pegawai Negeri Sipil Menurut Jenis Kelamin dan Tingkat Pendidikan di Lingkungan Pemkab Pamekasan	
<i>Table</i>	<i>Number of Civil Servants by Sex and Education Level of Pamekasan Regency</i>	47
Tabel 2.2.3	Banyaknya Pegawai Negeri Sipil Menurut Jenis Kelamin dan Golongan Kepangkatan di Lingkungan Pemkab Pamekasan	
<i>Table</i>	<i>Number of Civil Servants by Sex and Hierarchy of Pamekasan Regency</i>	48
Tabel 2.2.4	Banyaknya Pegawai Negeri Sipil Menurut Jenis Kelamin di Kabupaten Pamekasan	
<i>Table</i>	<i>Number of Civil Servants by Sex in Pamekasan Regency.....</i>	49

List of Tables

Tabel 2.2.5	Banyaknya Pegawai Negeri Sipil Menurut Tingkat Pendidikan di Kabupaten Pamekasan	
<i>Table</i>	<i>Number of Civil Servants by Education Level in The Pamekasan Regency</i>	54
Tabel 2.2.6	Banyaknya Pegawai Negeri Sipil Menurut Golongan Kepangkatan di Kabupaten Pamekasan	
<i>Table</i>	<i>Number of Civil Servants by Rank Level in The Pamekasan Regency</i>	59
Tabel 2.3.1	Jumlah Anggota Dewan Perwakilan Rakyat Daerah Menurut Partai Politik dan Jenis Kelamin di Kabupaten Pamekasan	
<i>Table</i>	<i>Number of Members of The Regional House of Representatives by Political Parties and Sex in Pamekasan Regency,</i>	64
Tabel 2.3.2	Pelaksanaan Pemilu Presiden Kab. Pamekasan Tahun 2014	
<i>Table</i>	<i>The President General of Pamekasan Regency, 2014</i>	65
Tabel 2.3.3	Pelaksanaan Pemilu Legislatif Kabupaten Pamekasan	
<i>Table</i>	<i>The Legislative General of Pamekasan Regency, 2014</i> ...	66
Tabel 2.3.4	Hasil Pemilu Legislatif Kabupaten Pamekasan Tahun 2014 Menurut Partai dan Jenis Kelamin	
<i>Table</i>	<i>Legislative Members Result of Pamekasan by Parties and Sex, 2014</i>	67
Tabel 2.3.5	Hasil Pemilu Legislatif Kabupaten Pamekasan Tahun 2014 Menurut Golongan Umur dan Tingkat Pendidikan	
<i>Table</i>	<i>Legislative Members Result of Pamekasan by Age Group and Education Level, 2014</i>	68
Tabel 2.3.6	Susunan Pimpinan dan Komisi DPRD Kabupaten Pamekasan	
<i>Table</i>	<i>The Composition of The Commission And Leadership of Pamekasan Legislative</i>	69
Tabel 2.3.7	Kegiatan DPRD Kab. Pamekasan Menurut Jenis Kegiatan	
<i>Table</i>	<i>Pamekasan Legislative Activities by Kinds 2014-2016</i>	71

Tabel 2.3.8	Keputusan DPRD Kabupaten Pamekasan Menurut Jenis Keputusan	
<i>Table</i>	<i>Pamekasan Legislative Decision by Kinds 2014-2016</i>	72
Tabel 2.4.1	Banyaknya Akta Catatan Sipil Yang Diterbitkan Menurut Jenisnya	
<i>Table</i>	<i>Number of Civil Registration Certificate Released by Kinds</i>	73
Tabel 2.4.2	Banyaknya Surat Nikah yang Dikeluarkan Menurut Kecamatan di Kabupaten Pamekasan	
<i>Table</i>	<i>Number Of Marriage Certificate Released by the District in Pamekasan Regency 2013-2016</i>	74
Tabel 2.4.3	Banyaknya Sertifikat Tanah yang Dikeluarkan Menurut Jenis Hak Atas Tanah di Kabupaten Pamekasan	
<i>Tabel</i>	<i>Number of Land Certificates Released by Type of Land Rights in Pamekasan Regency 2013-2016</i>	75
Tabel 2.4.4	Luas Tanah Menurut Kecamatan dan Status Kepemilikan di Kabupaten Pamekasan	
<i>Tabel</i>	<i>Land Based by District and Ownership Status</i>	76
Tabel 2.4.5	Banyaknya Pelayanan Jasa/Perusahaan Jasa yang Tercatat di Pengadilan Negeri Kabupaten Pamekasan	
<i>Tabel</i>	<i>Number of Service in Civil Court of Pamekasan Regency 2014-2016</i>	77
Tabel 2.4.6	Banyaknya Perkara Perdata yang Masuk dan yang Diputus Pengadilan Negeri Kabupaten Pamekasan	
<i>Tabel</i>	<i>Number of Civil Cases Received and Sentenced by Civil Court of Pamekasan Regency</i>	78
Tabel 2.4.7	Banyaknya Perkara Pidana yang Masuk dan yang Diputus Pengadilan Negeri Kabupaten Pamekasan	
<i>Tabel</i>	<i>Number of Criminal Cases Received and Sentenced by Civil Court of Pamekasan Regency</i>	79

List of Tables

Tabel 2.4.8	Banyaknya Perkara Pelanggaran yang Masuk dan yang Diputus Pengadilan Negeri Kabupaten Pamekasan	
<i>Table</i>	<i>Number of Offence Cases Received and Sentenced by Civil Court of Pamekasan Regency</i>	80
Tabel 2.4.9	Banyaknya Perkara Menurut Jenis Perkara dan Keputusan di Pengadilan Agama Kabupaten Pamekasan	
<i>Table</i>	<i>Number of Cases Received and Has Been Sentenced in The Relegius Court of Pamekasan Regency</i>	81
Tabel 2.4.10	Banyaknya Perkara Menurut Jenis Perkara dan Keputusan tiap Bulan di Pengadilan Agama Kabupaten Pamekasan	
<i>Table</i>	<i>Number of Cases Received and Has Been Sentenced per month in The Relegius Court of Pamekasan Regency</i>	82
Tabel 2.5.1	Realisasi Pengadaan Beras per Bulan Kabupaten Pamekasan	
<i>Table</i>	<i>Rice Stock Realization per Month of Pamekasan Regency</i>	84

3. Penduduk dan Ketenagakerjaan ***Population and Manpower***

Tabel 3.1.1	Penduduk Hasil Sensus Penduduk Tahun 2000 dan 2010 Menurut Kecamatan di Kabupaten Pamekasan	
<i>Table</i>	<i>Population of Cencus 2000 and 2010 by District</i>	95
Tabel 3.1.2	Jumlah Penduduk dan Laju Pertumbuhan Penduduk Menurut Kecamatan di Kabupaten Pamekasan, 2010,2016 dan 2017	
<i>Table</i>	<i>Popolation and Population Growth Rate by District in Pamekasan Regency 2010,2016 and 2017</i>	96
Tabel 3.1.3	Banyaknya Penduduk dan Rumah Tangga Menurut Kecamatan di Kabupaten Pamekasan	
<i>Table</i>	<i>Number of Population and Household by District in Pamekasan Regency 2010</i>	97

Tabel 3.1.4	Jumlah Penduduk dan Rasio Jenis Kelamin Menurut Kecamatan di Kabupaten Pamekasan	
<i>Tabel</i>	<i>Population and Houshold Density by District in Pamekasan Regency 2017</i>	98
Tabel 3.1.5	Kepadatan Penduduk dan Rumah Tangga Menurut Kecamatan di Kabupaten Pamekasan	
<i>Tabel</i>	<i>Population and Houshold Density by District</i>	99
Tabel 3.1.6	Distribusi dan Kepadatan Penduduk Menurut Kecamatan di Kabupaten Pamekasan	
<i>Tabel</i>	<i>Population Distribution and Density by Subdistrict in Pamekasan Regency</i>	100
Tabel 3.1.7	Jumlah Penduduk Menurut Kecamatan dan Kewarganegaraan di Kabupaten Pamekasan	
<i>Tabel</i>	<i>Number of Population by District and Nationality in Pamekasan Regency</i>	101
Tabel 3.1.8	Banyaknya Penduduk Menurut Kecamatan dan Kelompok Umur di Kabupaten Pamekasan	
<i>Tabel</i>	<i>Number of Population by District and Age Group in Pamekasan Regency</i>	102
Tabel 3.1.9	Banyaknya Penduduk Hasil Registrasi Menurut Kecamatan di Kabupaten Pamekasan	
<i>Tabel</i>	<i>Number of Populations of Registration Result by District in Pamekasan Regency</i>	107
Tabel 3.1.10	Banyaknya Penduduk Menurut Kecamatan dan Kepemilikan KTP di Kabupaten Pamekasan	
<i>Tabel</i>	<i>Number of Populations by District and Indentity Card in Pamekasan Regency</i>	108
Tabel 3.2.1	Profil Ketenagakerjaan Kabupaten Pamekasan	
<i>Table</i>	<i>Labour Force Profile of Pamekasan Regency</i>	109

Tabel 3.2.2	Jumlah Penduduk Berumur 15 Tahun Ke Atas yang Bekerja Selama Seminggu yang Lalu Menurut Status Pekerjaan Utama dan jenis Kelamin di Kabupaten Pamekasan	
<i>Table</i>	<i>Population Aged 15 Years and Over Who Worked During the Previous Week by main Employment Staus and Sex in Pamekasan Regency</i>	110
Tabel 3.2.3	Jumlah Penduduk Berumur 15 tahun ke Atas yang Termasuk Pengangguran Terbuka Menurut Pendidikan Tertinggi yang Ditamatkan	
<i>Table</i>	<i>Amount of Population Aged 15 Years and Over that Includes Open Unemployment According to the Highest Education that is Completed, 2017</i>	111
Tabel 3.2.4	Jumlah Pencari Kerja Terdaftar Menurut Tingkat Pendidikan Tertinggi yang Ditamatkan dan Jenis Kelamin di Kabupaten Pamekasan	
<i>Table</i>	<i>Number of Registered Job Applicants by Educational Attainment and Sex in Pamekasan Regency</i>	112
Tabel 3.2.5	Banyaknya Pencari Kerja yang Terdaftar Menurut Kecamatan dan Jenis Kelamin di Kabupaten Pamekasan	
<i>Table</i>	<i>Number of Job Seeker Were Registered by District and Sex in Pamekasan Regency</i>	113
Tabel 3.2.6	Banyaknya Pencari Kerja yang Terdaftar Menurut Jenis Kelamin	
<i>Table</i>	<i>Number of Job Seeker Were Registred by Sex in The Pamekasan</i>	114
Tabel 3.2.7	Banyaknya Pencari Kerja yang Terdaftar Menurut Pendidikan di Kabupaten Pamekasan	
<i>Table</i>	<i>Number of Job Seeker Were Registred by Educational Level in Pamekasan Regency</i>	115
Tabel 3.2.8	Banyaknya Pencari Kerja yang Terdaftar Menurut Kecamatan dan Jenis Kelamin di Kabupaten Pamekasan	
<i>Table</i>	<i>Number of Job Seeker Were Registred by District and Sex in Pamekasan Regency</i>	116

Tabel 3.2.9	Penempatan Tenaga Kerja yang Terdaftar Menurut Program Kerja di Kabupaten Pamekasan	
<i>Table</i>	<i>Number of Job Seekers Employed Were Registered by Work Programme in Pamekasan Regency</i>	117
Tabel 3.2.10	Upah Minimum Kabupaten, Jumlah Perusahaan yang Menanggihkan UMK dan Jumlah Perusahaan yang Tercatat di Kabupaten Pamekasan	
<i>Table</i>	<i>Minimum Life Cost by Needs Group in Pamekasan Regency ...</i>	118
Tabel 3.2.11	Upah Minimum Kabupaten dan Kebutuhan Hidup Minimum Kabupaten Pamekasan	
<i>Table</i>	<i>Minimum Life Cost and Minimum Living Needs of Pamekasan Regency 2013-2017</i>	119
Tabel 3.3.1	Banyaknya Transmigran Asal Kabupaten Pamekasan Menurut Daerah Tujuan	
<i>Table</i>	<i>Number of Tranmigrants form Pamekasan Regency by Region Destination</i>	120
Tabel 3.3.2	Banyaknya Transmigran Menurut Daerah Asal (Kecamatan) di Kabupaten Pamekasan	
<i>Table</i>	<i>Number of Tranmigrants by Region of Origin in The Pamekasan Regency</i>	121

4. Sosial **Social**

Tabel 4.1.1	Angka Partisipasi Murni (APM) dan Angka Partisipasi Kasar (APK) Menurut Jenjang Pendidikan di Kabupaten Pamekasan	
<i>Table</i>	<i>Net Enrolment Rate and Gross Enrolment Rate by Educational Level in Pamekasan Regency</i>	133

List of Tables

Tabel 4.1.2	Jumlah Sekolah, Murid, Guru, dan Rasio Murid-Guru Sekolah Dasar (SD) Menurut Kecamatan di Kabupaten Pamekasan	
Table	<i>Number of Schools, Pupils, Teachers, and School-Teacher Ratio of Primary Schools by Subdistrict in Pamekasan Regency..</i>	134
Tabel 4.1.3	Jumlah Sekolah, Murid, Guru, dan Rasio Murid-Guru Madrasah Ibtidaiyah (MI) Menurut Kecamatan di Kabupaten Pamekasan	
Table	<i>Number of Schools, Pupils, Teachers, and School-Teacher Ratio of Madrasah Ibtidaiyah (MI) by Subdistrict in Pamekasan Regency, 2017.....</i>	135
Tabel 4.1.4	Jumlah Sekolah, Murid, Guru, dan Rasio Murid-Guru Sekolah Menengah Pertama Menurut Kecamatan di Kabupaten Pamekasan	
Table	<i>Number of Schools, Pupils, Teachers, and School-Teacher Ratio of Junior High Schools by Subdistrict in Pamekasan Regency</i>	136
Tabel 4.1.5	Jumlah Sekolah, Murid, Guru, dan Rasio Murid-Guru Madrasah Tsanawiyah (MTs) Menurut Kecamatan di Kabupaten Pamekasan	
Table	<i>Number of Schools, Pupils, Teachers, and School-Teacher Ratio of Madrasah Tsanawiyah (MTs) by Subdistrict in Pamekasan Regency , 2017</i>	137
Tabel 4.1.6	Jumlah Sekolah, Murid, Guru, dan Rasio Murid-Guru Sekolah Menengah Atas Menurut Kecamatan di Kabupaten Pamekasan	
Table	<i>Number of Schools, Pupils, Teachers, and School-Teacher Ratio of Senior High Schools by Subdistrict in Pamekasan Regency,</i>	138
Tabel 4.1.7	Jumlah Sekolah, Murid, Guru, dan Rasio Murid-Guru Madrasah Aliyah Menurut Kecamatan di Kabupaten Pamekasan	
Table	<i>Number of Schools, Pupils, Teachers, and School-Teacher Ratio of Senior High Schools by Subdistrict in Pamekasan Regency</i>	139
Tabel 4.1.8	Banyaknya Sekolah, Ruang Kelas, Murid dan Guru TK Negeri Menurut Kecamatan di Kabupaten Pamekasan	

<i>Table</i>	<i>The Number of Schools, Classroom, Pupils and Teachers of state Kindergarten by District in Pamekasan Regency.....</i>	140
Tabel 4.1.9	Banyaknya Sekolah, Ruang Kelas, Murid dan Guru TK Swasta Menurut Kecamatan di Kabupaten Pamekasan	
<i>Table</i>	<i>T The Number of Schools, Classroom, Pupils and Teachers of Private Kindergarten by District in Pamekasan Regency.....</i>	141
Tabel 4.1.10	Banyaknya Sekolah, Ruang Kelas, Murid dan Guru SD Negeri Menurut Kecamatan di Kabupaten Pamekasan	
<i>Table</i>	<i>The Number of Schools, Classroom, Pupils and Teachers of State Elementary School by District in Pamekasan Regency</i>	142
Tabel 4.1.11	Banyaknya Sekolah, Ruang Kelas, Murid dan Guru SD Swasta Menurut Kecamatan di Kabupaten Pamekasan	
<i>Table</i>	<i>The Number of Schools, Classroom, Pupils and Teachers of Private Elementary School by District in Pamekasan Regency</i>	143
Tabel 4.1.12	Banyaknya Sekolah, Ruang Kelas, Murid dan Guru SMP Negeri Menurut Kecamatan di Kabupaten Pamekasan	
<i>Table</i>	<i>The Number of Schools, Classroom, Pupils and Teachers of State Kindergarten Junior High School by District in Pamekasan Regency</i>	144
Tabel 4.1.13	Banyaknya Sekolah, Ruang Kelas, Murid dan Guru SMP Swasta Menurut Kecamatan di Kabupaten Pamekasan	
<i>Table</i>	<i>The Number of Schools, Classroom, Pupils and Teachers of Private Junior High School by District in Pamekasan Regency.....</i>	145
Tabel 4.1.14	Banyaknya Sekolah, Ruang Kelas, Murid dan Guru SMU Negeri Menurut Kecamatan di Kabupaten Pamekasan	
<i>Table</i>	<i>The Number of Schools, Classroom, Pupils and Teachers of State Senior High School by District in Pamekasan Regency</i>	146
Tabel 4.1.15	Banyaknya Sekolah, Ruang Kelas, Murid dan Guru SMU Swasta Menurut Kecamatan di Kabupaten Pamekasan	
<i>Table</i>	<i>The Number of Schools, Classroom, Pupils and Teachers of Private Senior High School by District in Pamekasan Regency</i>	147

Tabel 4.1.16	Banyaknya Sekolah, Ruang Kelas, Murid dan Guru SMK Negeri Menurut Kecamatan di Kabupaten Pamekasan	
<i>Table</i>	<i>The Number of Schools, Classroom, Pupils and Teachers of State Vocational High School by District in Pamekasan Regency.....</i>	148
Tabel 4.1.17	Banyaknya Sekolah, Ruang Kelas, Murid dan Guru SMK Swasta Menurut Kecamatan di Kab. Pamekasan	
<i>Table</i>	<i>The Number of Schools, Classroom, Pupils and Teachers of Private Vocational High School by District in Pamekasan Regency</i>	149
Tabel 4.1.18	Profil Perguruan Tinggi di Kabupaten Pamekasan	
<i>Table</i>	<i>University Profile in Pamekasan Regency</i>	150
Tabel 4.1.19	Banyaknya Sekolah, Ruang Kelas, Murid dan Guru Raudhatul Menurut Kecamatan di Kabupaten Pamekasan	
<i>Table</i>	<i>The Number of Schools, Classroom, Pupils and Teachers of Islamic Kindergarten by District in Pamekasan Regency</i>	154
Tabel 4.1.20	Banyaknya Sekolah, Ruang Kelas, Murid dan Guru Madrasah Tsanawiyah Menurut Kecamatan di Kabupaten Pamekasan	
<i>Table</i>	<i>The Number of Schools, Classroom, Pupils and Teachers of Islamic Junior High School by District in Pamekasan Regency.....</i>	155
Tabel 4.1.21	Banyaknya Sekolah, Ruang Kelas, Murid dan Guru Madrasah Tsanawiyah Menurut Kecamatan di Kabupaten Pamekasan	
<i>Table</i>	<i>The Number of Schools, Classroom, Pupils and Teachers of Islamic Junior High School by District in Pamekasan Regency.....</i>	156
Tabel 4.1.22	Banyaknya Sekolah, Ruang Kelas, Murid dan Guru Madrasah Aliyah Menurut Kecamatan di Kabupaten Pamekasan	
<i>Table</i>	<i>The Number of Schools, Classroom, Pupils and Teachers of Islamic Senior High School by District in Pamekasan Regency</i>	157
Tabel 4.1.23	Banyaknya Sekolah, Ruang Kelas, Murid dan Guru Madrasah Diniyah Menurut Kecamatan di Kabupaten Pamekasan	
<i>Table</i>	<i>The Number of Schools, Classroom, Pupils and Teachers of Islamic Primary School by District in Pamekasan Regency.....</i>	158

Tabel 4.1.24 Banyaknya Sekolah, Ruang Kelas, Murid dan Guru Madrasah Diniyah Takmiliyah Menurut Kecamatan di Kabupaten Pamekasan

Tabel The Number of Schools, Classroom, Pupils and Teachers of Islamic Primary School by District in The Pamekasan Regency 159

Tabel 4.1.25 Banyaknya Pondok Pesantren, Santri dan Ustad/Pengasuh Menurut Kecamatan di Kabupaten Pamekasan

Tabel The Number of Religious Schools, Pupils and Teachers by District in The Pamekasan Regency 160

Tabel 4.1.26 Jumlah Kelulusan, Siswa Mengulang, Siswa Putus Sekolah dan Penerimaan Siswa Baru Tingkat SD Menurut Kecamatan Kecamatan di Kabupaten Pamekasan

Table Number of Graduate, Study Over Again, Drop Out and New Pupils of Elementary School by District in Pamekasan Regency 162

Tabel 4.1.27 Jumlah Kelulusan, Siswa Mengulang, Siswa Putus Sekolah dan Penerimaan Siswa Baru Tingkat SLTP Menurut Kecamatan di Kabupaten Pamekasan

Table Number of Graduate, Study Over Again, Drop Out and New Pupils of Junior High School by District in Pamekasan Regency 163

Tabel 4.1.28 Jumlah Kelulusan, Siswa Mengulang, Siswa Putus Sekolah Penerimaan Siswa Baru Tingkat SMU Menurut Kecamatan di Kabupaten Pamekasan

Table Number of Graduate, Study Over Again, Drop Out and New Pupils of Senior High School by District in Pamekasan Regency 164

Tabel 4.1.29	Jumlah Kelulusan, Siswa Mengulang, Siswa Putus Sekolah Penerimaan Siswa Baru Tingkat SMK Menurut Kecamatan di Kabupaten Pamekasan	
<i>Table</i>	<i>Number of Graduate, Study Over Again, Drop Out and New Pupils of Vocational High School by District in Pamekasan Regency</i>	
	165
Tabel 4.1.30	Angka Partisipasi Tingkat Sekolah Dasar Menurut Kecamatan di Kabupaten Pamekasan	
<i>Table</i>	<i>Elementary School Participation Rate by District in The Pamekasan Regency</i>	
	166
Tabel 4.1.31	Angka Partisipasi Sekolah Lanjutan Tingkat Pertama (SLTP) Menurut Kecamatan di Kabupaten Pamekasan	
<i>Table</i>	<i>Junior High School Participation Rate by District in The Pamekasan Regency</i>	
	167
Tabel 4.1.32	Angka Partisipasi Sekolah Lanjutan Tingkat Atas (SLTA) Menurut Kecamatan di Kabupaten Pamekasan	
<i>Table</i>	<i>Senior High School Participation Rate by District in The Pamekasan Regency</i>	
	168
Tabel 4.2.1	Banyaknya Fasilitas Kesehatan Masyarakat Menurut Kecamatan dan Jenis Fasilitas di Kabupaten Pamekasan	
<i>Table</i>	<i>The Number of Public Health Facility by District and Type in Pamekasan Regency</i>	
	169
Tabel 4.2.2	Banyaknya Kunjungan ke Puskesmas di Kab. Pamekasan	
<i>Table</i>	<i>The Number of Visitor in Pamekasan Regency</i>	
	171
Tabel 4.2.3	Pelayanan Rawat Inap di Puskesmas Menurut Kecamatan di Kabupaten Pamekasan	
<i>Table</i>	<i>Stay Overnight Service at Public Health Centre by District in Pamekasan Regency</i>	
	172

Tabel 4.2.4	Jumlah Tenaga Medis Puskesmas Menurut Kecamatan di Kabupaten Pamekasan	
<i>Table</i>	<i>The Number of Medical Doctor at Public Health Centre by District in Pamekasan Regency</i>	173
Tabel 4.2.5	Jumlah Tenaga Medis Puskesmas Menurut Kecamatan di Kabupaten Pamekasan	
<i>Table</i>	<i>The Number of Medical Doctor at Public Health Centre by District in Pamekasan Regency</i>	174
Tabel 4.2.6	Banyaknya Kasus Rawat Inap 10 Macam Penyakit Terbanyak Di RSUD Kabupaten Pamekasan	
<i>Tabel</i>	<i>The Number of Ten Largest Diseases Infected Stay General Hospital of Pamekasan Regency</i>	175
Tabel 4.2.7	Banyaknya Kasus Rawat Jalan 10 Macam Penyakit Terbanyak di RSUD Kabupaten Pamekasan	
<i>Tabel</i>	<i>The Number of Ten Largest Diseases Infected in General Hospital of Pamekasan Regency</i>	176
Tabel 4.2.8	Kamar dan Tempat Tidur Rawat Inap di RSUD Kabupaten Pamekasan	
<i>Tabel</i>	<i>The Number of Room and Bed in Local General Hospital of Pamekasan Regency 2016-2017</i>	177
Tabel 4.2.9	Profil Rumah Sakit Umum Daerah Kabupaten Pamekasan	
<i>Tabel</i>	<i>State General Hospital Performance of Pamekasan Regency 2017</i>	178
Tabel 4.2.10	Banyaknya Kegiatan Pelayanan RSUD Kabupaten Pamekasan	
<i>Tabel</i>	<i>The Number of Servicing Activity of Local General Hospital of Pamekasan Regency 2016-2017</i>	179
Tabel 4.3.1	Banyaknya Paguyuban dan Petugas Keluarga Berencana Menurut Kecamatan Kabupaten Pamekasan	
<i>Table</i>	<i>The Number of Supply Blood and Distributed Blood by Type of Blood in Pamekasan Regency</i>	180

List of Tables

Tabel 4.3.2	Banyaknya Akseptor KB Aktif Menurut Kecamatan dan Jenis Kontrasepsi di Kabupaten Pamekasan	
Table	<i>Number of Activa Participant Family Planning by District and Contraception Method in Pamekasan Regency in Pamekasan Regency</i>	181
Tabel 4.3.3	Banyaknya Bayi, Bayi yang Masih Hidup Menurut Kecamatan dan Jenis Imunisasi di Kabupaten Pamekasan	
Table	<i>Number of Baby, Surviving Infant by District and Immunization in Pamekasan Regency</i>	183
Tabel 4.4.1	Banyaknya Darah yang Tersedia dan Darah yang Disalurkan Menurut Jenis Darah di Kabupaten Pamekasan	
Table	<i>Number of Prayer Place by District and Kinds in Pamekasan Regency</i>	185
Tabel 4.4.2	Banyaknya Pendonor Darah Menurut Golongan Darah Dan Jenis Kelamin Menurut Kecamatan di Kabupaten Pamekasan	
Table	<i>The Number of Blood Donor by Type of Blood and Sex in Pamekasan Regency</i>	186
Tabel 4.5.1	Jumlah Penduduk Menurut Agama yang Dianut di Kabupaten Pamekasan	
Table	<i>Population by Religion in Pamekasan Regency, 2017</i>	187
Tabel 4.5.2	Banyaknya Tempat Ibadah Menurut Kecamatan dan Jenisnya di Kabupaten Pamekasan	
Table	<i>Number of Prayer Place by District and Kinds in Pamekasan Regency</i>	188
Tabel 4.5.3	Banyaknya Penerang Agama Islam Menurut Kecamatan di Kabupaten Pamekasan	
Table	<i>Number of Religion Instructure of Islam by District in Pamekasan Regency</i>	189
Tabel 4.5.4	Jumlah Penerang Agama Menurut Kecamatan dan Jenis Agama Di Kabupaten Pamekasan	
Table	<i>Number of Teenager Group by District and its type</i>	

	<i>in Pamekasan Regency</i>	190
Tabel 4.5.5	Banyaknya Jamaah Haji yang Berangkat ke Mekkah Menurut Kecamatan dan Jenis Kelamin di Kab. Pamekasan	
<i>Table</i>	<i>Number of Hajj Pilgrims to Makkah by District and Sex in Pamekasan Regency.....</i>	191
Tabel 4.5.6	Peristiwa Nikah, Talak, Cerai dan Rujuk Menurut Kecamatan di Kabupaten Pamekasan	
<i>Table</i>	<i>Even of Marriage, Divorce, Separated, and Return by District In Pamekasan Regency.....</i>	192
Tabel 4.5.7	Banyaknya Perceraian Menurut Faktor Penyebabnya di Kabupaten Pamekasan	
<i>Table</i>	<i>Number of Divorce by Causes In Pamekasan Regency.....</i>	193
Tabel 4.6.1	Banyaknya Tindak Kejahatan Menurut Kecamatan dan Jenis Kejahatan di Kabupaten Pamekasan	
<i>Table</i>	<i>Number of Crime by District and Its Type In Pamekasan Regency.....</i>	196
Tabel 4.6.2	Banyaknya Surat Ijin Mengemudi yg Diterbitkan Menurut Jenisnya di Kabupaten Pamekasan	
<i>Table</i>	<i>Number of Driving Lisence Published by Kinds In Pamekasan Regency.....</i>	198
Tabel 4.6.3	Banyaknya Surat Ijin Mengemudi yang Diterbitkan Menurut Kepemilikan, Jenis Sim dan Jenis Kelamin	
<i>Table</i>	<i>Number of Driving Lisence Published by Owner, Quality and Sex</i>	199
Tabel 4.6.4	Banyaknya Pelanggaran Lalu Lintas Menurut Jenis Pelanggaran di Kabupaten Pamekasan	
<i>Table</i>	<i>Number of Violation Traffic by Its Kinds In Pamekasan Regency.....</i>	200

List of Tables

Tabel 4.6.5	Banyaknya Pelanggaran Lalu Lintas Menurut Jenis Pekerjaan Pelanggar di Kabupaten Pamekasan	
<i>Table</i>	<i>Number of Violation Traffic by Occupation In Pamekasan Regency.....</i>	201
Tabel 4.7.1	Banyaknya Karang Taruna Menurut Kecamatan dan Klasifikasinya di Kabupaten Pamekasan	
<i>Table</i>	<i>Number of Teenager Group by District and its Type In Pamekasan Regency.....</i>	202
Tabel 4.7.2	Banyaknya Panti Sosial, Kapasitas tampung dan Jml Tampung di Kabupaten Pamekasan	
<i>Table</i>	<i>Number of Residence Home, Capacity and Person by Type In Pamekasan Regency.....</i>	203
Tabel 4.7.3	Banyaknya Perkumpulan Olahraga Menurut Kecamatan dan Jenis Olahraga di Kabupaten Pamekasan	
<i>Table</i>	<i>The Number of Sport Group by Kinds and District In Pamekasan Regency.....</i>	204

5. Pertanian
Agriculture

Tabel 5.1.1	Luas Lahan Menurut Kecamatan dan Penggunaannya di Kabupaten Pamekasan (Ha)	
<i>Table</i>	<i>Land Area by District and Its Use in Pamekasan Regency</i>	217
Tabel 5.1.2	Luas Lahan Pertanian Menurut Kecamatan dan Jenis Lahan di Kabupaten Pamekasan	
<i>Table</i>	<i>Land Area by District and Kind of Land in Pamekasan Regency</i>	218
Tabel 5.1.3	Luas Lahan Sawah Menurut Kecamatan dan Jenis Pengairan di Kabupaten Pamekasan	
<i>Table</i>	<i>Rice Field Area by District and Kind Irrigation</i>	219
Tabel 5.1.4	Luas Lahan Pertanian Bukan Sawah Menurut Kecamatan dan Jenis Lahan di Kabupaten Pamekasan	

<i>Table</i>	<i>Non Rice Field Land Area by District and Kind of Land</i>	221
Tabel 5.1.5	Luas Lahan Bukan Pertanian Buka Menurut Kecamatan dan Jenis Lahan di Kabupaten Pamekasan	
<i>Table</i>	<i>Non Agriculture Area by District and Kind of Land</i>	222
Tabel 5.1.6	Banyaknya Kelompok Tani dan Anggota Kelompok Tani Menurut Kecamatan di Kabupaten Pamekasan	
<i>Table</i>	<i>Number of Farmers Group and Farmers Group Members By District in Pamekasan Regency</i>	223
Tabel 5.2.1	Luas Panen dan Rata-rata Produksi Padi Sawah Menurut Kecamatan di Kabupaten Pamekasan	
<i>Table</i>	<i>Harvested Area, Yield Rate and Production of Wetland Paddy by District in Pamekasan Regency</i>	224
Tabel 5.2.2	Luas Panen dan Rata-rata Produksi Padi Ladang Menurut Kecamatan di Kabupten Pamekasan	
<i>Table</i>	<i>Harvested Area, Yield Rate and Production of Dryland Paddy by District In Pamekasan Regency</i>	225
Tabel 5.2.3	Luas Panen dan Rata-rata Produksi Jagung Menurut Kecamatan di Kabupaten Pamekasan	
<i>Table</i>	<i>Harvested Area, Yield Rate and Production of Maize by District in Pamekasan Regency</i>	226
Tabel 5.2.4	Luas Panen dan Rata-rata Produksi Ubi Kayu Menurut Kecamatan di Kabupaten Pamekasan	
<i>Table</i>	<i>Harvested Area, Yield Rate and Production of Cassava by District in Pamekasan Regency</i>	227
Tabel 5.2.5	Luas Panen dan Rata-rata Produksi Ubi Jalar Menurut Kecamatan di Kabupaten Pamekasan	
<i>Table</i>	<i>Harvested Area, Yield Rate and Production of Sweet Potatoes by District in Pamekasan Regency</i>	228
Tabel 5.2.6	Luas Panen dan Rata-rata Produksi Kacang Tanah Menurut Kecamatan di Kabupaten Pamekasan	
<i>Table</i>	<i>Harvested Area, Yield Rate and Production of Peanuts by District in Pamekasan Regency</i>	229

Tabel 5.2.7	Luas Panen dan Rata-rata Produksi Kedelai Menurut Kecamatan di Kabupaten Pamekasan	
<i>Table</i>	<i>Harvested Area, Yield Rate and Production of Soyabeans by District in Pamekasan Regency</i>	230
Tabel 5.2.8	Luas Panen dan Rata-rata Produksi Kacang Hijau Menurut Kecamatan di Kabupaten Pamekasan	
<i>Table</i>	<i>Harvested Area, Yield Rate and Production of Mung Bean by District in Pamekasan Regency</i>	231
Tabel 5.3.1	Luas Panen Tanaman Sayuran Menurut Kecamatan dan Jenis Sayuran di Kabupaten Pamekasan	
<i>Table</i>	<i>Vegetables Harvested Area by District and Kind of Vegetables</i>	232
Tabel 5.3.2	Produksi Tanaman Sayuran Menurut Kecamatan dan Jenis Sayuran di Kabupaten Pamekasan	
<i>Table</i>	<i>Vegetable Production by District and Kind of Vegetables in Pamekasan Regency</i>	234
Tabel 5.3.3	Nilai Produksi Sayur-sayuran di Kabupaten Pamekasan	
<i>Table</i>	<i>Production Value of Vegetables in Pamekasan Regency</i>	236
Tabel 5.3.4	Produksi Buah-buahan Menurut Kecamatan dan Jenis Buah di Kabupaten Pamekasan (Kw)	
<i>Table</i>	<i>Production of Fruits by Distric and Kind of Fruits in Pamekasan Regency (Kw)</i>	237
Tabel 5.4.1	Luas Areal Komoditi, Areal Potensial dan Rencana Pengembangan di Kabupaten Pamekasan	
<i>Table</i>	<i>Number of Area Potensial and Development of Farm Enterprises in Pamekasan Regency</i>	241
Tabel 5.4.2	Produksi, Produktivitas, dan Luas Areal Tanaman Tembakau Menurut Kecamatan di Kabupaten Pamekasan	
<i>Table</i>	<i>Plantation Area, Plantation Area that Produced and Production Tobacco by Districts in Pamekasan Regency</i>	242

Tabel 5.4.3	Produksi, Produktivitas, dan Luas Areal Tanaman Kelapa Menurut Kecamatan di Kabupaten Pamekasan	
<i>Table</i>	<i>Plantation Area. Plantation Area that Produced and Production Coconuts by Districts In Pamekasan Regency</i>	243
Tabel 5.4.4	Produksi, Produktivitas, dan Luas Areal Tanaman Jambu Mente Menurut Kecamatan di Kabupaten Pamekasan	
<i>Table</i>	<i>Plantation Area. Plantation Area that Produced and Production Cashew By Districts In Pamekasan Regency</i>	244
Tabel 5.4.5	Produksi, Produktivitas, dan Luas Areal Tanaman Kapuk Randu Menurut Kecamatan di Kabupaten Pamekasan	
<i>Table</i>	<i>Plantation Area. Plantation Area that Produced and Production "Kapuk Randu" By Districts</i>	245
Tabel 5.4.6	Produksi, Produktivitas, dan Luas Areal Tanaman Cabe Jamu Menurut Kecamatan di Kabupaten Pamekasan	
<i>Table</i>	<i>Plantation Area. Plantation Area that Produced and Production Herbs Chili By Districts In Pamekasan Regency</i>	246
Tabel 5.4.7	Produksi, Produktivitas, dan Luas Areal Tanaman Pinang Menurut Kecamatan di Kabupaten Pamekasan	
<i>Table</i>	<i>Plantation Area, Plantation Area that Produced and Production Areca Nut By Districts In Pamekasan Regency</i>	247
Tabel 5.4.8	Produksi, Produktivitas, dan Luas Areal Tanaman Asam Jawa Menurut Kecamatan di Kabupaten Pamekasan	
<i>Table</i>	<i>Plantation Area. Plantation Area that Produced and Production Tamarind By Districts In Pamekasan Regency</i>	248
Tabel 5.4.9	Produksi, Produktivitas, dan Luas Areal Tanaman Lada Menurut Kecamatan di Kabupaten Pamekasan	
<i>Table</i>	<i>Plantation Area. Plantation Area that Produced and Production Pepper By Districts In Pamekasan Regency</i>	249
Tabel 5.4.10	Produksi, Produktivitas, dan Luas Areal Tanaman Siwalan Menurut Kecamatan di Kabupaten Pamekasan	
<i>Table</i>	<i>Plantation Area. Plantation Area that Produced and Production Siwalan By Districts In Pamekasan Regency</i>	250

List of Tables

Tabel 5.5.1	Populasi Ternak Besar Menurut Kecamatan dan Jenisnya di Kabupaten Pamekasan	
<i>Table</i>	<i>Number of Big Livestock by District and Kinds in Pamekasan Regency</i>	251
Tabel 5.5.2	Populasi Ternak Kecil Menurut Kecamatan dan Jenisnya di Kabupaten Pamekasan	
<i>Table</i>	<i>Number of Small Livestock by District and Kinds in Pamekasan Regency</i>	252
Tabel 5.5.3	Populasi Unggas Menurut Kecamatan dan Jenis Unggas di Kabupaten Pamekasan	
<i>Table</i>	<i>Population of Poultry by Districs and Kinds of Poultry in Pamekasan Regency</i>	253
Tabel 5.5.4	Banyaknya Rumah Tangga Pemelihara Ternak Menurut Kecamatan dan Jenis Ternak di Kabupaten Pamekasan di Kabupaten Pamekasan	
<i>Table</i>	<i>Number of Breeder Household by Districs and Kinds of Breeder in Pamekasan Regency</i>	254
Tabel 5.5.5	Rumah Pemotongan Hewan Menurut Kecamatan dan Status Kepemilikan di Kabupten Pamekasan	
<i>Table</i>	<i>Production of Meats, Leathers and Eggs by Kinds of Livestock and Ownership Status in The Pamekasan Regency</i>	255
Tabel 5.5.6	Banyaknya Ternak yg Dipotong Menurut Tempat Pemotongan dan Jenis Ternak di Kabupaten Pamekasan	
<i>Table</i>	<i>The Number of Livestock Slaughter by Slaughtering Place and Kinds of Livestock in Pamekasan Regency</i>	256
Tabel 5.5.7	Produksi Daging, Kulit dan Telur Menurut Jenis Ternak/Unggas di Kabupaten Pamekasan	
<i>Table</i>	<i>Production of Meats, Leathers and Eggs by Kinds of Livestock and Poultry in Pamekasan Regency</i>	257
Tabel 5.5.8	Produksi Daging Riil Ternak Besar dan Kecil Menurut Kecamatan di Kabupaten Pamekasan	

<i>Table</i>	<i>Real Meat Production by Large and Small Livestock by Kinds and District in Pamekasan Regency</i>	258
Tabel 5.5.9	Produksi Daging Unggas Menurut Kecamatan dan Jenisnya di Kabupaten Pamekasan	
<i>Table</i>	<i>Production of Poultry Meat by Kinds and District in Pamekasan regency</i>	259
Tabel 5.6.1	Jumlah Rumah Tangga Perikanan Tangkap Menurut Kecamatan dan Subsektor di Kabupaten Pamekasan, 2016 dan 2017	
<i>Table</i>	<i>Number of Fish Capture Households by Subdistrict and Subsector in Pamekasan Regency, 2016 and 2017</i>	260
Tabel 5.6.2	Produksi Perikanan Tangkap Menurut Kecamatan dan Subsektor di Kabupaten Pamekasan (ton), 2016 dan 2017	
<i>Table</i>	<i>Production of Fish Capture by Subdistrict and Subsector in Pamekasan Regency (ton), 2016 and 2017</i>	261
Tabel 5.6.3	Jumlah Rumah Tangga Perikanan Budidaya Menurut Kecamatan dan Jenis Budidaya di Kabupaten Pamekasan, 2017	
<i>Table</i>	<i>Number of Aquaculture Households by Subdistrict and Type of Aquaculture in Pamekasan Regency, 2017</i>	262
Tabel 5.6.4	Jumlah Perahu/Kapal Menurut Kecamatan dan Jenis Kapal di Kabupaten Pamekasan, 2017	
<i>Table</i>	<i>Number of Fishing Boats by Subdistrict and Type of Boat in Pamekasan Regency, 2017</i>	263
Tabel 5.6.5	Banyaknya Desa Perikanan dan RTP Menurut Kecamatan di Kabupaten Pamekasan	
<i>Table</i>	<i>Fishery Village and Auction House by District in Pamekasan Regency,</i>	264

List of Tables

Tabel 5.6.6	Banyaknya Nelayan dan Petani Ikan Menurut Kecamatan di Kabupaten Pamekasan	
<i>Table</i>	<i>Number of Fisherman and Fishpond Farmer by District Pamekasan Regency,</i>	265
Tabel 5.6.7	Banyaknya Perahu/Kapal Penangkap Ikan Menurut Kecamatan di Kabupaten Pamekasan	
<i>Table</i>	<i>Number of Fishing Boat by District in Pamekasan Regency,</i>	266
Tabel 5.6.8	Banyaknya Alat Penangkap Ikan Menurut Kecamatan di Kabupaten Pamekasan	
<i>Table</i>	<i>The Number of Fisherman Catching-Tool Units by Kinds , and District in Pamekasan Regency</i>	267
Tabel 5.6.9	Produksi Ikan Menurut Kecamatan, Sub Sektor dan Tempat Budidaya di Kabupaten Pamekasan	
<i>Table</i>	<i>Fish Production by District, Fishery Sector and Habitats in Pamekasan Regency,</i>	269
Tabel 5.6.10	Produksi Ikan Olahan Menurut Kecamatan dan Jenisnya di Kabupaten Pamekasan	
<i>Table</i>	<i>Production of Fishery Manufactured by Kinds and District in Pamekasan Regency,</i>	270
Tabel 5.6.11	Produksi Ikan Tambak Menurut Jenis Ikandi Kabupaten Pamekasan	
<i>Table</i>	<i>Production of Inland Brackish Fish by Kinds in Pamekasan Regency,</i>	272
Tabel 5.6.12	Nilai Produksi Budidaya Rumput Laut Menurut Kecamatan di Kabupaten Pamekasan	
<i>Table</i>	<i>Production Value Of Seaweed Culture by District in Pamekasan Regency,</i>	273

6. Industri, Pertambangan dan Energi *Manufacture, Mining and Energy*

Tabel 6.1.1	Banyaknya Perusahaan Industri, Tenaga Kerja, Nilai Produksi, dan Nilai Investasi di Kabupaten Pamekasan	
<i>Table</i>	<i>The Number of Industry, Labor, Value of Production, and Investment in Pamekasan Regency</i>	285
Tabel 6.1.2	Banyaknya Sentra Industri, Unit Usaha dan Tenaga Kerja di Kabupaten Pamekasan	
<i>Table</i>	<i>Number of Industry Centers, Number of Business and Workers in Pamekasan Regency</i>	286
Tabel 6.1.3	Jumlah Sentra, Usaha dan Tenaga Kerja Menurut Kecamatan di Kabupaten Pamekasan	
<i>Table</i>	<i>The number of centers, Number of Business and Workers by District in Pamekasan Regency</i>	287
Tabel 6.2.1	Banyaknya Penambangan Garam dan Luas Areal Pertambangan Garam Rakyat Menurut Kecamatan di Kabupaten Pamekasan	
<i>Tabel</i>	<i>Number Of Salt Miners and Land Area Salt Miners by District in Pamekasan Regency.....</i>	288
Tabel 6.3.1	Banyaknya Pelanggan Air Minum Menurut Jenis Pelanggan di Kabupaten Pamekasan	
<i>Table</i>	<i>The Number of Customer by Type in Pamekasan Regency.....</i>	289
Tabel 6.3.2	Distribusi Air Minum Menurut Jenis Pelanggan PDAM di Kabupaten Pamekasan	
<i>Table</i>	<i>Distribution of Drinking Water by Consumer Group Local State Drinking Water Enterprise in Pamekasan Regency.....</i>	291
Tabel 6.3.3	Banyaknya Pelanggan dan Pemakaian Air PDAM Kabupaten Pamekasan Tiap Bulan di Kabupaten Pamekasan	
<i>Table</i>	<i>The Number of Customers and Consumption Every Month of Local State Drinking Water Enterprise</i>	293

Tabel 6.4.1	Banyaknya Pelanggan, Daya Terpasang dan Listrik Terjual Menurut Golongan Tarif di Kabupaten Pamekasan	
<i>Table</i>	<i>The Number of Customers, Contracted Capacity and Sold of Electric Energy by Tariff in Pamekasan Regency</i>	294

7. Perdagangan Trade

Tabel 7.1.1	Banyaknya Surat Izin Usaha Perdagangan (SIUP) yang Diterbitkan Menurut Kecamatan dan Golongan Usaha di Kabupaten Pamekasan	
<i>Table</i>	<i>The Number of Publication of Trade Allowance Registration Signs by District and Group of Exertion in Pamekasan Regency</i>	303

Tabel 7.1.2	Banyaknya Surat Izin Usaha Perdagangan (SIUP) yang Diterbitkan Menurut Kecamatan, Golongan Usaha dan Jenis Usaha di Kabupaten Pamekasan	
<i>Table</i>	<i>The Number of Publication of Trade Allowance Registration Signs by District, Group of Exertion and Kinds</i>	304

8. Hotel dan Pariwisata Hotel and Tourism

Tabel 8.1.1	Daftar Nama, Alamat dan Klasifikasi Jasa Akomodasi/Hotel di Kabupaten Pamekasan	
<i>Table</i>	<i>List of Hotels by Hotel Classification</i>	313

Tabel 8.1.2	Banyaknya Kamar, Tempat Tidur dan Tarif Kamar Per Malam Jasa Akomodasi/Hotel di Kabupaten Pamekasan	
<i>Table</i>	<i>The Number of Room, Bed and Price of First Night by Hotels in Pamekasan Regency</i>	314

Tabel 8.1.3	Banyaknya Tamu Menurut Kewarganegaraan Jasa Akomodasi/Hotel di Kabupaten Pamekasan	
<i>Table</i>	<i>The Number Of foreign Guest and Domestic Guest By Hotels in Pamekasan Regency</i>	315

Tabel 8.2.1	Banyaknya Pengunjung Obyek Wisata Menurut Asal Pengunjung di Kabupaten Pamekasan	
<i>Table</i>	<i>The Number of Tourist by Its Origin in Pamekasan Regency</i>	316
Tabel 8.2.2	Jasa Usaha Penyelenggara Kegiatan Hiburan dan Rekreasi karaoke di Kabupaten Pamekasan	
<i>Table</i>	<i>Organizing Business Services Karaoke Entertainment and Recreation Activities in Pamekasan Regency</i>	317

9. Transportasi dan Komunikasi

Transportation and Communcation

Tabel 9.1.1	Perkembangan Kondisi Jalan dan Jembatan di Kabupaten Pamekasan	
<i>Table</i>	<i>Development of Road and Bridge Condition in Pamekasan Regency</i>	329
Tabel 9.1.2	Panjang Jalan Negara dan Jalan Propinsi Menurut Kondisinya dan Status Jalan di Kabupaten Pamekasan	
<i>Table</i>	<i>Length Of State and Province Road by Its Conditions and Status in Pamekasan Regency</i>	330
Tabel 9.1.3	Panjang Jalan Kabupaten Menurut Kecamatan dan Kondisi Jalan di Kabupaten Pamekasan di Kabupaten Pamekasan	
<i>Table</i>	<i>Length Of Regency Road by District and Road Conditions in Pamekasan Regency</i>	331
Tabel 9.1.4	Banyaknya Kendaraan Bermotor Wajib Uji Menurut Jenis Kendaraan dan Penggunaan di Kabupaten Pamekasan	
<i>Table</i>	<i>Number of Motorized Vehicle by The Use of Kind in Pamekasan Regency</i>	332
Tabel 9.2.1	Banyaknya Kantor Pos, Rumah Pos, dan Bis Surat Menurut Kecamatan di Kabupaten Pamekasan	
<i>Table</i>	<i>The Number of Post Office, Post House and Mail Box in Pamekasan Regency</i>	333

Tabel 9.2.2	Produksi dan Nilai Produksi Jasa Pelayanan PT. Pos Indonesia Kabupaten Pamekasan	
<i>Table</i>	<i>Production and Production Value of Post and Coastal Clearing Service Pamekasan Regency</i>	334

10. Keuangan Daerah dan Harga
Regional Finance and Prices

Tabel 10.1.1	Rencana dan Realisasi Penerimaan Daerah Menurut Jenis Penerimaan di Kabupaten Pamekasan	
<i>Table</i>	<i>Plan and Realization of Revenues by Kind Admission in Pamekasan Regency</i>	345

Tabel 10.1.2	Perkembangan Wajib Pajak dan Penerimaan Jenis Pajak di Kabupaten Pamekasan	
<i>Table</i>	<i>Development of Must Taxes and Receipt by Kinds of Taxes in Pamekasan Regency</i>	348

Tabel 10.2.1	Perkembangan Jasa Gadai Menurut Jenis Barang Jaminan Kantor Cabang Perusahaan Umum Pegadaian Pamekasan	
<i>Table</i>	<i>Growth of Pawning Services by Securities Goods Public Pawning Service Branch Pamekasan</i>	352

Tabel 10.2.2	Besarnya Omzet Menurut Jenis Produksi Kantor Cabang Perusahaan Umum Pegadaian Pamekasan	
<i>Table</i>	<i>Trend of Depository Omzet and Kinds of Production Public Pawning Service Branch Pamekasan</i>	353

Tabel 10.3.1	Banyaknya Koperasi, Anggota serta Permodalan Menurut Jenis Koperasi di Kabupaten Pamekasan	
<i>Table</i>	<i>Number of Cooperative members and its fund by type in pamekasan regency</i>	354

Tabel 10.3.2	Volume dan Sisa Hasil Usaha serta Kekayaan Koperasi Menurut Jenis Koperasi di Kab. Pamekasan	
<i>Table</i>	<i>Gross Output, Surplus and Cooperative Asset by Kinds in Pamekasan Regency</i>	355

Tabel 10.3.3	Banyaknya Koperasi Menurut Kecamatan dan Tingkatannya di Kabupaten Pamekasan	
<i>Table</i>	<i>The Number of Cooperative by District and Clasifications in Pamekasan Regency</i>	356

11. Pembangunan Manusia

Human Development

Tabel 11.1	Indikator Penyusun Indeks Pembangunan Manusia Kabupaten Pamekasan	
<i>Table</i>	<i>Human Development Index Indicators of Pamekasan Regency</i>	367
Tabel 11.2	Komponen Indeks Pembangunan Manusia Kab. Pamekasan	
<i>Table</i>	<i>Human Development Index Component of Pamekasan Regency</i>	368
Tabel 11.3	Perbandingan Indeks Pembangunan Manusia Wilayah Madura dengan Rata-rata Provinsi Jawa Timur	
<i>Table</i>	<i>Human Development Index Comparison Across Regions in Madura With Average East Java Regions</i>	369

12. Pendapatan Regional

Regional Income

Tabel 12.1	Indikator Penyusun Indeks Pembangunan Manusia Kabupaten Pamekasan	
<i>Table</i>	<i>Human Development Index Indicators of Pamekasan Regency</i>	381
Tabel 12.2	Komponen Indeks Pembangunan Manusia Kab. Pamekasan	
<i>Table</i>	<i>Human Development Index Component of Pamekasan Regency</i>	382
Tabel 12.3	Perbandingan Indeks Pembangunan Manusia Wilayah Madura dengan Rata-rata Provinsi Jawa Timur	
<i>Table</i>	<i>Human Development Index Comparison Across Regions in Madura With Average East Java Regions</i>	383

List of Tables

Tabel 12.4	Indikator Penyusun Indeks Pembangunan Manusia Kabupaten Pamekasan	
<i>Table</i>	<i>Human Development Index Indicators of Pamekasan Regency</i>	384
Tabel 12.5	Komponen Indeks Pembangunan Manusia Kab. Pamekasan	
<i>Table</i>	<i>Human Development Index Component of Pamekasan Regency</i>	385
Tabel 12.6.1	Produk Domestik Regional Bruto Perkapita Kabupaten Pamekasan Atas Dasar Harga Berlaku Menurut Lapangan Usaha 2015-2017 (Rupiah)	
<i>Table</i>	<i>Gross Regional Domestic Product Per Capita of Pamekasan Regency at Curent Market prices by Industry 2015-2017 (Thousand Rupiah)</i>	386
Tabel 12.6.2	Produk Domestik Regional Bruto Perkapita Kabupaten Pamekasan Atas Dasar Harga konstan 2010 Menurut Lapangan Usaha 2015-2017 (Rupiah)	
<i>Table</i>	<i>Gross Regional Domestic Product Per Capita of Pamekasan Regency at 2010 Constant Market prices by Industry 2015-2017 (Thousand Rupiah)</i>	387

13. Perbandingan Antar kabupaten/Kota
Comparison between Regencies / Cities

Tabel 13.1	Jumlah Penduduk Menurut Kabupaten/Kota di Provinsi Jawa Timur (ribu), 2014 - 2017	
<i>Table</i>	<i>Population by Regency/Municipality in Jawa Timur Province (thousand), 2014-2017</i>	391
Tabel 13.2	Laju Pertumbuhan Produk Domestik Regional Bruto Atas Dasar di Provinsi Jawa Timur (ribu), 2014 - 2017	
<i>Table</i>	<i>Growth Rate of Gross Regional Domestic Product at 2010 Constant Market Prices by Regency/Municipality in Jawa Timur Province (percent), 2014-2017</i>	393

Tabel 13.3	Jumlah Penduduk Miskin Menurut Kabupaten/Kota di Provinsi Jawa Timur (ribu), 2014 - 2017	
<i>Table</i>	<i>Number of Poor People by Regency/Municipality in Jawa Timur Province (thousand), 2014 - 2017</i>	395
Tabel 13.4	Indeks Pembangunan Manusia Menurut Kabupaten/Kota di Provinsi Jawa Timur, 2014 - 2017	
<i>Table</i>	<i>Human Development Index by Regency/Municipality in Jawa Timur Province, 2014 - 2017.....</i>	397
Tabel 13.5	Produk Domestik Regional Bruto Atas Dasar Harga Berlaku Menurut Kabupaten/Kota di Provinsi Jawa Timur (miliar rupiah), 2014–2017	
<i>Table</i>	<i>Gross Regional Domestic Product at Current Market Prices by Regency/Municipality in Jawa Timur Province (billion rupiahs) 2014–2017.....</i>	399
Tabel 13.6	Produk Domestik Regional Bruto Atas Dasar Harga Konstan 2010 Menurut Kabupaten/Kota di Provinsi Jawa Timur (miliar rupiah), 2014–2017	
<i>Table</i>	<i>Gross Regional Domestic Product at 2010 Constant Market Prices by Regency/Municipality in Jawa Timur Province (billion rupiahs), 2014–2017.....</i>	401
Tabel 13.7	Produk Domestik Regional Bruto Perkapita Atas Dasar Harga Konstan 2010 Menurut Kabupaten/Kota di Provinsi Jawa Timur (Ribu Rupiah), 2014–2017	
<i>Table</i>	<i>Per Capita Gross Regional Domestic Product at 2010 Constant Market Prices by Regency/Municipality in Jawa Timur Province (Thousand Rupiahs), 2014-2017.....</i>	403
Tabel 13.8	Produk Domestik Regional Bruto Perkapita Atas Dasar Harga Berlaku Menurut Kabupaten/Kota di Provinsi Jawa Timur (Ribu Rupiah), 2014–2017	
<i>Table</i>	<i>Per Capita Gross Regional Domestic Product at Current Market Prices by Regency/Municipality in Jawa Timur Province (Thousand Rupiahs), 2014-2017</i>	405

DAFTAR GAMBAR
List of Figures

Gambar 1.1 <i>Figure</i>	Tinggi Wilayah Menurut Kecamatan dari Permukaan Laut <i>Regional High Above Sea Level</i>	7
Gambar 1.2 <i>Figure</i>	Banyaknya Curah Hujan Per Bulan di Kabupaten Pamekasan <i>Weather Condition Monthly In The Pamekasan Regency.....</i>	9
Gambar 2.1 <i>Figure</i>	Banyaknya Pegawai Negeri Sipil Menurut Tingkat Pendidikan di Lingkungan Pemerintah Kabupaten Pamekasan <i>Number of Civil Servants by Education Level of Pamekasan Regency</i>	33
Gambar 2.2 <i>Figure</i>	Keputusan DPRD Kab. Pamekasan Menurut Jenis Keputusan <i>Pamekasan Legislative Decision by Kinds</i>	35
Gambar 3.1 <i>Figure</i>	Mutasi Penduduk Kabupaten Pamekasan di Kab. Pamekasan <i>Mutation of Populations in the Pamekasan Regency</i>	91
Gambar 3.2 <i>Figure</i>	Jumlah Penduduk Kabupaten Pamekasan <i>Number of Population In Pamekasan Regency</i>	93
Gambar 4.1 <i>Figure</i>	Jumlah Kelulusan Siswa Tingkat SD, SLTP, SMU, SMK Negeri di Kabupaten Pamekasan <i>Number of graduate of Primary School Partipation in Pamekasan Regency.....</i>	129
Gambar 4.2 <i>Figure</i>	Jumlah Tenaga Medis Puskesmas Menurut Kecamatan di Kabupaten Pamekasan <i>The Number of Medical Doctor at Public Health center by District in Pamekasan Regency</i>	131
Gambar 5.1 <i>Figure</i>	Luas Panen Padi Sawah Menurut Kecamatan di Kab. Pamekasan <i>Harvested Area of Wetland paddy by District in Pamekasan Regency</i>	213

Gambar 5.2	Rata – rata Produksi Padi Sawah Menurut Kecamatan di Kabupaten Pamekasan	
<i>Figure</i>	<i>Yield Rate and Production of Wetland Paddy By District in Pamekasan Regency.....</i>	215
Gambar 6.1	Perusahaan Industri dan Tenaga Kerja Sektor Industri di Kabupaten Pamekasan	
<i>Figure</i>	<i>The Number of Industry and Labor in Pamekasan Regency.....</i>	281
Gambar 6.2	Produksi Tambak Garam Menurut Kecamatan di Kabupaten Pamekasan	
<i>Figure</i>	<i>Production of Salt Miners by District in Pamekasan Regency.....</i>	283
Gambar 7.1	Banyaknya Surat Izin Usaha Perdagangan (SIUP) yang diterbitkan Menurut Golongan Usaha di Kab. Pamekasan	
<i>Figure</i>	<i>The Number of Publication of Trade Allowance Registration Signs by Group of Exertion of Pamekasan Regency.....</i>	299
Gambar 7.2	Banyaknya Surat Ijin Usaha Perdagangan Menurut Kecamatan	
<i>Figure</i>	<i>The Number of Publication of Trade Allowance by District.....</i>	301
Gambar 8.1	Banyaknya Tamu Menurut Kewarganegaraan di Kabupaten Pamekasan	
<i>Figure</i>	<i>Number of Guest by Citizenship In Pamekasan Regency</i>	309
Gambar 8.2	Banyaknya Pengunjung Objek Wisata Menurut Asal Pengunjung di Kabupaten Pamekasan	
<i>Figure</i>	<i>The number of Tourist by its Origin In Pamekasan Regency.....</i>	311
Gambar 9.1	Panjang Jalan Kabupaten Menurut Kecamatan di Kabupaten Pamekasan	
<i>Figure</i>	<i>The Length Of Regency Road by District In Pamekasan Regency.....</i>	325
Gambar 9.2	Banyaknya Surat yang Dikirim dan Diterima PT. POS Indonesia di Kabupaten Pamekasan	
<i>Figure</i>	<i>The number of Letters Sent and Received PT. POS Indonesia in Pamekasan Regency</i>	327

List of Figures

Gambar 10.1	Rencana dan Realisasi Keuangan Daerah Menurut Jenisnya	
<i>Figure</i>	<i>Plan and Realization of Revenues by Kind Admision</i>	341
Gambar 10.2	Perkembangan Jasa dan Gadai Menurut Jenis Barang Jaminan Kantor Cabang Perusahaan Umum Pegadaian Pamekasan	
<i>Figure</i>	<i>Growth of Pawning Services by Securities Goods Puvlic Pawning Service Branch Pamekasan</i>	343
Gambar 11.1	Indikator Penyusun Indeks Pembangunan Manusia (IPM) Kabupaten Pamekasan	
<i>Figure</i>	<i>Human Development Index (HDI) Indicators of Pamekasan Regency.....</i>	363
Gambar 11.2	Komponen Indeks Pembangunan Manusia Kab. Pamekasan	
<i>Figure</i>	<i>Human Development Index Component of Pamekasan Regency</i>	365
Gambar 12.1	Produk Domestik Regional Bruto Kabupaten Pamekasan Atas Dasar Harga Berlaku dan Harga Konstan	
<i>Figure</i>	<i>Gross Regional Domestic Product at Current and Constant Market Prices</i>	377
Gambar 12.2	Laju Pertumbuhan PDRB Menurut Lapangan Usaha Kabupaten Pamekasan (%) 2014-2016	
<i>Figure</i>	<i>Growth rate of Gross Regional Domestic Product by Use of Industrial Origin of Pamekasan Regency 2014-2016 ..</i>	379

**PENJELASAN UMUM
EXPLANATORY NOTES**

Tanda-tanda, satuan-satuan, dan lain-lainnya yang digunakan dalam publikasi ini adalah sebagai berikut:

Symbols, measurement units, and acronyms which are used in this publication, are as follows:

1. TANDA-TANDA/SYMBOLS

Data tidak tersedia/ <i>Data not available</i>	:	ts
Tidak ada atau nol / <i>Null or zero</i>	:	—
Data dapat diabaikan/ <i>Data negligible</i>	:	0
Tanda decimal/ <i>Decimal point</i>	:	,
Data tidak dapat ditampilkan/ <i>Not applicable</i>	:	NA
Angka perkiraan/ <i>Estimated figures</i>	:	^e
Angka sementara/ <i>Preliminary figures</i>	:	^x
Angka sangat sementara/ <i>Very preliminary figures</i>	:	^{xx}
Angka diperbaiki/ <i>Revised figures</i>	:	^r

2. SATUAN/UNITS

barrel/ <i>barrel</i>	:	158,99 liter/ <i>litres</i> = 1/6,2898 m ³
hektar (ha)/ <i>hectare (ha)</i>	:	10 000 m ²
kilometer (km)/ <i>kilometres (km)</i>	:	1 000 meter/ <i>meters</i> (m)
knot/ <i>knot</i>	:	1,8523 km/jam (km/hour)
kuintal/ <i>quintal</i>	:	100 kg
KWh	:	1 000 Watt <i>hour</i>
MWh	:	1 000 KWh
liter (untuk beras)/ <i>litre (for rice)</i>	:	0,80 kg
ons/ <i>ounce</i>	:	28,31 gram/ <i>grams</i>
ton	:	1 000 kg

Satuan lain: buah, dus, butir, helai/lembar, kaleng, batang, pulsa, ton kilometer (ton-km), jam, menit, persen (%).

Other units: unit, pack, pieces, sheet, tin, pulse, ton-kilometres(ton-km), hour, minute, percent (%).

Perbedaan angka di belakang koma disebabkan oleh pembulatan angka.

The difference in decimal numbers is caused by rounding.

<https://pamekasankab.bps.go.id>



BAB 01 GEOGRAFI DAN IKLIM

WILAYAH ADMINISTRASI**ADMINISTRATION**

Kabupaten Pamekasan merupakan satu diantara empat kabupaten di Pulau Madura, yang berbatasan langsung dengan:

- Utara : Laut Jawa
- Selatan : Selat Madura
- Barat : Kabupaten Sampang
- Timur : Kabupaten Sumenep

Pamekasan is among four counties on the island of Madura, which is directly adjacent to:

- North : Java Sea
- South : Madura Strait
- West : Sampang
- East : Sumenep

Wilayah Kabupaten Pamekasan terletak pada $113^{\circ}19' - 113^{\circ}58'$ Bujur Timur dan $6^{\circ}51' - 7^{\circ}31'$ Lintang Selatan, dengan ketinggian berkisar antara 6-312 meter dari permukaan laut (dpl). Wilayah tertinggi adalah Kecamatan Pegantenan dengan ketinggian 312 meter dpl dengan luas wilayah 86,04 km². Sedangkan wilayah terendah adalah Kecamatan Galis, yaitu 6 meter dpl. Kecamatan Galis merupakan daerah pesisir, dan merupakan satu diantara enam kecamatan di Kabupaten Pamekasan yang berbatasan dengan laut. Ketinggian wilayah yang cukup bervariasi tersebut, menyebabkan masing-masing kecamatan memiliki karakteristik yang berbeda, baik dari sisi potensi maupun mata pencaharian penduduknya.

Pamekasan region is located at $113^{\circ}19' - 113^{\circ}58'$ East longitude and $6^{\circ}51' - 7^{\circ}31'$ south latitude, with a height ranging from 6-312 meters above sea level (asl). Highest area is the District Pegantenan with height 312 meters above sea level with an area of 86.04 km². While the lowest region is District Galis which is 6 meters above sea level. Subdistrict Galis is a coastal region, and is among the six districts in Pamekasan bordering the sea. Height of the region is quite varied; causing each district has different characteristics, both in terms of potential and livelihood of the population.

Kabupaten Pamekasan mengalami musim penghujan antara bulan Oktober-Juni dan musim kemarau

Regency Pamekasan experience the rainy season between the months of October to April and the dry season

Juni-Oktober-.Temperatur udara antara *from Juni to October. Air temperature* 28-30°C dengan kelembaban 80% *between 28-30 ° C with 80% humidity* menjadikan Pamekasan memiliki kondisi *makes Pamekasan have warm enough* cuaca yang cukup panas. *weather conditions.*

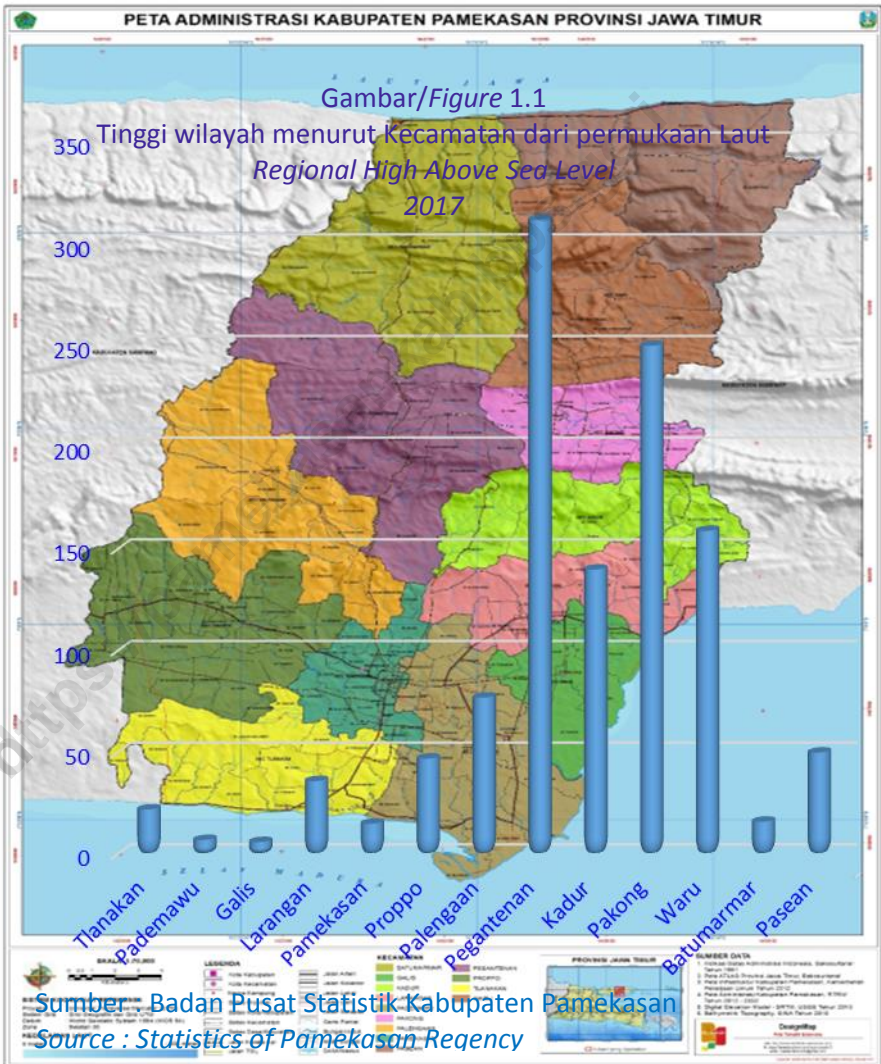
Sebagaimana wilayah tropis yang lain, *As with other tropical regions, in normal* pada kondisi normal wilayah Kabupaten *conditions* Pamekasan mengalami musim hujan dan *Regency Pamekasan* kemarau masing-masing selama enam *experience the rainy season and drought* bulan. Namun pada kondisi cuaca *respectively for six months. But the* mengalami anomali, maka bisa jadi *weather conditions experienced an* musim hujan lebih panjang dari musim *anomaly, then it could be a longer rainy* kemarau atau sebaliknya. Seperti dalam *season from dry season otherwise. As in* beberapa tahun terakhir, musim hujan *recent years, the rainy season is longer* lebih panjang dari kemarau. Padasituasi *than the drought. In situations like this,* seperti ini, garam dan tembakau sebagai *salt and tobacco which are one of the* salah satu komoditi unggulan *leading commodity Pamekasan in* Pamekasan yang berproduksi pada *production during the dry season, get* musim kemarau, sangat terganggu. *very disturbed and/or damaged. Result* Berakibat pada penurunan produksi *in a decrease in production but not at all* bahkan sama sekali tidak berproduksi. *in production.*

Data jumlah curah hujan diperoleh dari *Data rainy precipitation obtained from* 16 stasiun pencacatan yang tersebar *16 stations spread mutilation* diwilayah Kabupaten Pamekasan. *Pamekasan . Throughout the year 2017,* Sepanjang tahun 2017, rata-rata curah *the average highest monthly* hujan tertinggi tiap bulannya terjadi di *rainfall occurred in the Pasean stasiun.* wilayah stasiun Pasean dengan rata-rata *with an average rainfall of 286.69 mm.* curah hujan 286.69 mm. Sedangkan *While the region's most rare rain is the* wilayah yang paling jarang diguyur hujan *Panempan stasiun, which is an average* adalah Stasiun Panempan dengan rata- *of rainy precipitation per month is only* rata curah hujan 92,66 mm *92.66 mm*

Terdapat 13 sungai yang melintas di wilayah Kabupaten Pamekasan yang terbagi menjadi 22 daerah irigasi dan mampu mengairi sawah seluas 4.625 hektar.

There are 13 rivers crossing in the area Pamekasan divided into 22 irrigation areas and able to irrigate an area of 4625 hectares.

<https://pamekasankab.bps.go.id>



<https://pamekasankab.bps.go.id>

Gambar/ Figure 1.2
Banyaknya Curah Hujan Per Bulan di Kabupaten Pamekasan (Hari)
Monthly Number of Rainfall in Pamekasan Regency



Sumber : Dinas Pengairan UTD Pamekasan
Source : Irrigation Service of UPTD Pamekasan

<https://pamekasankab.bps.go.id>

Tabel 1.1.1 Kondisi Umum Geografis dan Iklim Kabupaten Pamekasan
Table *General Geographical and Climate Situation on Pamekasan Regency*
 2017

001. Luas Wilayah/ <i>Area</i>	: 79.230,01 Hektar
002. Letak Wilayah/ <i>Location Area</i>	: 113°19' - 113°58' BT/ <i>East Longitude</i> 6°51' - 7°31' LS/ <i>South Latitude</i>
003. Batas Wilayah/ <i>Region Boundaries</i>	
a. Utara/ <i>North</i>	: Laut Jawa/ <i>Sea of Java</i>
b. Selatan/ <i>South</i>	: Selat Madura/ <i>Strait of Madura</i>
c. Barat/ <i>West</i>	: Kab. Sampang/ <i>Sampang Regency</i>
d. Timur/ <i>East</i>	: Kab. Sumenep/ <i>Sumenep Regency</i>
004. Ketinggian dari Permukaan Laut/ <i>Hight Form Surface of Sea</i>	
a. Tertinggi/ <i>Highest</i>	: 350 meter
b. Terendah/ <i>Lowest</i>	: 6 meter
005. Musim/ <i>Season</i>	
a. Oktober-April/ <i>October-April</i>	: Penghujan/ <i>Rainy Season</i>
b. April-Oktober/ <i>April-October</i>	: Kemarau/ <i>Dry Season</i>
006. Temperatur Rata-rata/ <i>Average Temperatur</i>	
a. Maksimum/ <i>Maximum</i>	: 30° Celcius
b. Minimum/ <i>Minimum</i>	: 28° Celcius
007. Kelembaban Udara rata-rata <i>Average of Air Mustures</i>	: 80 %
008. Jarak Pamekasan ke:/ <i>Distance of Pamekasan to:</i>	
a. Sumenep	: 53 Km
b. Sampang	: 33 Km
c. Bangkalan	: 99 Km
d. Surabaya	: 125 Km

Sumber : BPS Kabupaten Pamekasan
 Source : *Statistic of Pamekasan Regency*

Tabel 1.1.2 Tinggi dari Permukaan Laut dan Luas Wilayah Menurut Kecamatan di Kabupaten Pamekasan
Table *Altitude and Area by District in Pamekasan Regency 2017*

Kecamatan <i>District</i>	Tinggi dari Permukaan Laut <i>Hight Form Surface of Sea (Meter)</i>	Luas Wilayah Area (Km ²)	Persentase Percent
1	2	3	4
010 Tlanakan	22	48.10	6.07
020 Pademawu	7	71.90	9.07
030 Galis	6	31.86	4.02
040 Larangan	36	40.86	5.16
050 Pamekasan	15	26.47	3.34
060 Proppo	47	71.49	9.02
070 Palengaan	77	88.48	11.17
080 Pegantenan	312	86.04	10.86
090 Kadur	140	52.43	6.62
100 Pakong	250	30.71	3.88
110 Waru	159	70.03	8.84
120 Batumarmar	16	97.05	12.25
130 Pasean	50	76.88	9.70
Jumlah/Total		792.30	100.00

Sumber : Badan Pertanahan Kabupaten Pamekasan
 Source : *Land Affairs Service of Pamekasan Regency*

Tabel 1.1.3 Tinggi Wilayah di Atas Permukaan Laut (DPL) Menurut Kecamatan di Kabupaten Pamekasan
Table *Height Above Mean Sea Level (AMSL) by Subdistrict in Pamekasan Regency, 2017*

Kecamatan <i>District</i>	Ibukota Kecamatan Capital of Subdistrict	Tinggi/Height (meter)
1	2	3
010 Tlanakan	Branta Tinggi	22
020 Pademawu	Bunder	7
030 Galis	Galis	6
040 Larangan	Larangan Luar	36
050 Pamekasan	Patemon	15
060 Proppo	Proppo	47
070 Palengaan	Palengaan Laok	77
080 Pegantenan	Pegantenan	312
090 Kadur	Kadur	140
100 Pakong	Pakong	250
110 Waru	Waru Barat	159
120 Batumarmar	Tamberu	16
130 Pasean	Tlontoraja	50
Jumlah/Total		1,137.00

Sumber : Badan Pertanahan Kabupaten Pamekasan
 Source : Land Affairs Service of Pamekasan Regency

Tabel 1.1.4 Jarak dari Ibukota Kecamatan ke Ibukota Kabupaten di Kabupaten Pamekasan (km)
Table 1.1.4 *Distance between Subdistrict Capital and Regency Capital in Pamekasan Regency (km), 2017*

Kecamatan <i>District</i>	Nama Desa/Kelurahan Letak Ibukota Kecamatan <i>Name of Village The Capital District</i>	Jarak Dari Ibukota Kabupaten (Km) <i>Distance Form The Capital Regency</i>
1	2	3
010 Tlanakan	Branta Tinggi	7.0
020 Pademawu	Bunder	9.0
030 Galis	Galis	9.1
040 Larangan	Larangan Luar	12.5
050 Pamekasan	Patemon	2.0
060 Proppo	Proppo	10.0
070 Palengaan	Palengaan Laok	15.5
080 Pegantenan	Pegantenan	15.6
090 Kadur	Kadur	15.5
100 Pakong	Pakong	24.0
110 Waru	Waru Barat	34.0
120 Batumarmar	Tamberu	47.0
130 Pasean	Tlontoraja	40.3

Sumber : Badan Pusat Statistik Kabupaten Pamekasan

Source : Statistic of Pamekasan Regency

Tabel 1.1.5 Luas Wilayah Menurut Kecamatan di Kabupaten Pamekasan
Table 1.1.5 *Total Area by Subdistrict in Pamekasan Regency*
 2017
 (Ha)

Kecamatan <i>District</i>	Luas (km ²) Total Area (square.km)	Persentase Percentage
1	2	3
010 Tlanakan	48.10	6.07
020 Pademawu	71.90	9.07
030 Galis	31.86	4.02
040 Larangan	40.86	5.16
050 Pamekasan	26.47	3.34
060 Proppo	71.49	9.02
070 Palengaan	88.48	11.17
080 Pegantenan	86.04	10.86
090 Kadur	52.43	6.62
100 Pakong	30.71	3.88
110 Waru	70.03	8.84
120 Batumarmar	97.05	12.25
130 Pasean	76.88	9.70
Jumlah/Total	76.88	100.00

Sumber : Badan Pertanahan Kabupaten Pamekasan
 Source : *Land Affairs Service of Pamekasan Regency*

Tabel 1.1.6 Luas Wilayah Menurut Kecamatan dan Jenis Kualitas Tanah
Table 1.1.6 di Kabupaten Pamekasan
Total Area by District and Land Quality in Pamekasan Regency
2017
(Ha)

Kecamatan <i>District</i>	Andosol <i>Andosol</i>	Kambisol <i>Kambisol</i>	Aluvial <i>Aluvial</i>	Latosol <i>Latosol</i>
1	2	3	4	5
010 Tlanakan	-	-	401.00	-
020 Pademawu	-	-	3,735.00	-
030 Galis	-	-	-	-
040 Larangan	-	-	-	-
050 Pamekasan	-	-	2,572.00	-
060 Proppo	-	-	-	-
070 Palengaan	-	-	-	-
080 Pegantenan	-	-	-	-
090 Kadur	-	-	-	-
100 Pakong	-	-	-	-
110 Waru	-	-	-	-
120 Batumarmar	-	-	-	-
130 Pasean	-	-	-	-
Jumlah/Total	-	-	6,708.00	-

Sumber : Badan Pertanahan Kabupaten Pamekasan
Source : Land Affairs Service of Pamekasan Regency

Tabel 1.1.6 Lanjutan
Table 1.1.6 Continued

Kecamatan <i>District</i>	Regosol <i>Regosol</i>	Mediteran <i>Mediteran</i>	Litosol <i>Litosol</i>	Jumlah <i>Total</i>
1	6	7	8	9
010 Tlanakan	4,409.00	-	-	4,810.00
020 Pademawu	2,779.00	-	675.00	7,189.00
030 Galis	2,661.00	-	525.00	3,186.00
040 Larangan	1,351.00	1,359.00	1,376.00	4,086.00
050 Pamekasan	-	75.00	-	2,647.00
060 Proppo	1,550.00	4,665.00	934.00	7,149.00
070 Palengaan	4,022.00	647.00	4,179.00	8,848.00
080 Pegantenan	3,234.00	1,692.00	3,678.00	8,604.00
090 Kadur	3,477.00	-	1,765.00	5,242.00
100 Pakong	967.00	1,654.00	450.00	3,071.00
110 Waru	3,770.00	1,468.00	1,765.00	7,003.00
120 Batumarmar	6,157.00	1,536.00	2,014.00	9,707.00
130 Pasean	1,686.00	4,279.00	1,723.00	7,688.00
Jumlah/Total	36,063.00	17,375.00	19,084.00	79,230.00

Sumber : Badan Pertanahan Kabupaten Pamekasan
Source : Land Affairs Service of Pamekasan Regency

Tabel 1.1.7 Luas Wilayah Menurut Kecamatan dan Kemiringan Tanah di Kabupaten Pamekasan
Table 1.1.7 *Total Area by District and Declivity Land in Pamekasan Regency 2017 (Ha)*

Kecamatan <i>District</i>	Kemiringan Tanah <i>Declivity Land</i>				Jumlah <i>Total</i>
	0° – 15°	15° -25°	25° - 40°	> 40°	
1	2	3	4	5	6
010 Tlanakan	4,810.00	-	-	-	4,810.00
020 Pademawu	7,189.00	-	-	-	7,189.00
030 Galis	3,186.00	-	-	-	3,186.00
040 Larangan	3,841.00	245.00	-	-	4,086.00
050 Pamekasan	2,647.00	-	-	-	2,647.00
060 Proppo	6,882.00	267.00	-	-	7,149.00
070 Palengaan	6,830.00	1,880.00	138.00	-	8,848.00
080 Pegantenan	5,733.00	1,873.00	513.00	485.00	8,604.00
090 Kadur	3,376.00	272.00	638.00	956.00	5,242.00
100 Pakong	1,993.00	532.00	113.00	433.00	3,071.00
110 Waru	4,774.00	1,509.00	-	720.00	7,003.00
120 Batumarmar	3,308.00	5,808.00	463.00	128.00	9,707.00
130 Pasean	5,395.00	1,905.00	388.00	-	7,688.00
Jumlah/Total	59,964.00	14,291.00	2,253.00	2,722.00	79,230.00

Sumber : Badan Pertanahan Kabupaten Pamekasan
 Source : *Land Affairs Service of Pamekasan Regency*

Tabel 1.1.8 Luas Wilayah Menurut Kecamatan dan Kedalaman Tanah Efektif di Kabupaten Pamekasan
Table *Area by District and Effective Depth Land in Pamekasan Regency 2017 (Ha)*

Kecamatan <i>District</i>	Kedalaman Tanah Efektif <i>Effective Depth Land</i>				Jumlah <i>Total</i>
	< 30 Cm	30 - 60 Cm	60 - 90 Cm	> 90 Cm	
1	2	3	4	5	6
010 Tlanakan	-	-	60.67	5,231.46	5,292.13
020 Pademawu	-	5.11		6,632.73	6,637.84
030 Galis	-	351.86		3,061.74	3,413.60
040 Larangan	208.37	2,303.67	1,019.91	549.98	4,081.93
050 Pamekasan	-	95.90	-	2,590.82	2,686.72
060 Proppo	273.86	14.40	-	7,147.66	7,435.92
070 Palengaan	969.54	678.50	556.72	5,586.42	7,791.18
080 Pegantenan	1,028.77	1,714.23	4,247.02	2,088.97	9,078.99
090 Kadur	2,457.61	133.56	2,889.70		5,480.87
100 Pakong	665.78	2,140.80	493.37		3,299.95
110 Waru	2,116.59	697.37	4,265.76	-	7,079.72
120 Batumarmar	5,027.08	823.47	4,002.62	10.26	9,863.43
130 Pasean	2,422.33	771.72	4,443.44	-	7,637.49
Jumlah/Total	15,169.93	9,730.59	21,979.21	32,900.04	79,779.77

Sumber : Badan Pertanahan Kabupaten Pamekasan
 Source : *Land Affairs Service of Pamekasan Regency*

Tabel 1.1.9 Luas Wilayah Menurut Kecamatan dan Jenis Tekstur Tanah di Kabupaten Pamekasan
Table 1.1.9 *Total Area by District and Texture Land in Pamekasan Regency 2017 (Ha)*

Kecamatan <i>District</i>	Halus <i>Granulated</i>	Sedang <i>Middle</i>	Kasar <i>Rugged</i>	Jumlah <i>Total</i>
1	2	3	4	5
010 Tlanakan	5,062.50	229.63	-	5,292.13
020 Pademawu	6,637.84	-	-	6,637.84
030 Galis	3,413.60	-	-	3,413.60
040 Larangan	4,081.95	-	-	4,081.95
050 Pamekasan	2,686.71	-	-	2,686.71
060 Proppo	7,435.93	-	-	7,435.93
070 Palengaan	7,791.18	-	-	7,791.18
080 Pegantenan	9,079.00	-	-	9,079.00
090 Kadur	5,480.87	-	-	5,480.87
100 Pakong	3,299.93	-	-	3,299.93
110 Waru	7,070.72	-	-	7,070.72
120 Batumarmar	9,863.43	-	-	9,863.43
130 Pasean	7,636.49	-	-	7,636.49
Jumlah/Total	79,540.15	229.63	0.00	79,769.78

Sumber : Badan Pertanahan Kabupaten Pamekasan
 Source : *Land Affairs Service of Pamekasan Regency*

Tabel 1.2.1 Nama, Panjang dan Muara Sungai yang Melintas di Wilayah
Table 1.2.1 *Name, Length and Mouth of The River To Pass by on Pamekasan Regency 2017*

Nama Sungai <i>Name of The River</i>	Wilayah Kecamatan <i>District Area</i>	Panjang Sungai <i>Length (Km)</i>	Muara <i>Mouth</i>
1	2	3	4
01. Kloang	Kadur/Pamekasan	6.0	Selat Madura
02. Lembun Bunter	Palengaan/Proppo/Pamekasan	11.0	Selat Madura
03. Sbr Payung	Proppo/Pamekasan	10.0	Selat Madura
04. Semajid	Pamekasan/Pademawu	16.0	Selat Madura
05. Jombang	Pamekasan	4.0	
06. Tambak Ponteh	Larangan/Galis	9.0	Selat Madura
07. Pendi	Larangan/Galis	9.0	Selat Madura
08. Egrang	Larangan	8.0	Selat Madura
09. Berlanjang	Waru	5.0	Laut Jawa
10. Lesong	Batumarmar	6.0	Laut Jawa
11. Tamberu	Batumarmar	5.0	Laut Jawa
12. Angsokah	Pasean	6.0	Laut Jawa
13. Pasean	Pasean	8.0	Laut Jawa

Sumber : Dinas Pengairan UPTD Pamekasan

Source : *Public Work Service of Pamekasan Regency*

Tabel 1.2.2 Nama Sungai, Daerah Irigasi dan Luas Baku Sawah yang Diairi di Kabupaten Pamekasan
Table *Name of River, Irrigation Region and River's Basin Rice Field Areas in Pamekasan Regency 2017*

Nama Sungai <i>Name of The River</i>	Daerah Irigasi <i>Irrigation Region</i>	Luas Baku Sawah <i>Basin Rice Field Areas</i> (Ha)
1	2	3
ts	D I Samiran	2,604.40
ts	Sbr Batu Karang	562.00
ts	Sbr Dabuhan	39.00
ts	Sbr Sentemen	55.00
ts	Sbr Panaguan	496.00
ts	Sbr Blumbungan	487.00
ts	Sbr Dempol	129.00
ts	Sbr Lebek	617.00
ts	Sbr Ombar	156.00
ts	Sbr Balang	260.00
ts	Sbr Nyato	86.00
ts	Sbr Penang	121.00
ts	Sbr Bungur	135.00

ts = Data Tidak Tersedia

Sumber : Dinas Pengairan UPTD Pamekasan

Source : *Irrigation Servis of UPTD Pamekasan*

Tabel 1.2.3 Profil Hidrologi di Kabupaten Pamekasan
Table *Hydrology Profile in Pamekasan Regency*
 2017

Uraian <i>Description</i>	Satuan <i>Unit</i>	Jumlah <i>Total</i>
1	2	3
I. Penyediaan Air Baku		
1. Pemukiman	M ³ /detik	-
2. Pertanian	M ³ /detik	-
3. Industri/Pembangkit Listrik/Pariwisata	M ³ /detik	-
Jumlah		-
II. Areal Sawah Fungsional		
1. Sawah Irigasi Teknis	Hektar	
2. Sawah Irigasi Setengah Teknis	Hektar	4,625.0
3. Sawah Irigasi Sederhana	Hektar	606.0
4. Sawah Tadah Hujan	Hektar	936.0
5. Sawah Non PU	Hektar	-
6. Sawah Irigasi Pompa/Air Tanah	Hektar	-
Jumlah		6,167.0
II. Areal Sawah Fungsional		
1. Pembentukan HIPPA	Kelompok	-
2. Pembentukan Gabungan HIPPA	Kelompok	-
3. Jumlah Gabungan HIPPA	Kelompok	-
4. Pembinaan HIPPA Berprestasi	Frekuensi	-
5. Pembinaan HIPPA Desa	Frekuensi	-
6. Pembinaan HIPPA AD/ART	Frekuensi	-

Sumber : Dinas Pengairan UPTD Pamekasan

Source : *Irrigation Servis of UPTD Pamekasan*

Tabel 1.3.1 Jumlah Curah Hujan dan Hari Hujan Menurut Bulan di Kabupaten Pamekasan
Table 1.3.1 *Amount of Precipitation and Number of Rainy Days by Month in Pamekasan Regency, 2017*
(Hari)

Bulan/Month	Curah Hujan Precipitation (mm3)	Hari Hujan Rainy Days
1	2	3
01. Januari/January	4,486	ts
02. Februari/February	5,368	ts
03. Maret/March	3,549	ts
04. April/April	2,806	ts
05. Mei/May	1,342	ts
06. Juni/June	1,374	ts
07. Juli/July	347	ts
08. Agustus/August	0	ts
09. September/September	236	ts
10. Oktober/October	1,066	ts
11. November/November	4,011	ts
12. Desember/December	4,547	ts

Sumber : Dinas Pengairan UPTD Pamekasan
Source : *Irrigation Servis of UPTD Pamekasan*

Tabel 1.3.2 Jumlah Hari Hujan Tiap Bulan Menurut Stasiun
Table di Kabupaten Pamekasan
Number of Rainy Days in Each Station by Month in Pamekasan Regency
 2017
 (Hari)

Stasiun <i>Station</i>	Januari <i>January</i>	Februari <i>February</i>	Maret <i>March</i>	April <i>April</i>	Mei <i>May</i>	Juni <i>June</i>	Juli <i>July</i>
1	2	3	4	5	6	7	8
01. Galis	ts	ts	ts	ts	ts	ts	ts
02. Kadur	ts	ts	ts	ts	ts	ts	ts
03. klampar	ts	ts	ts	ts	ts	ts	ts
04. larangan	ts	ts	ts	ts	ts	ts	ts
05. lawangan daya	ts	ts	ts	ts	ts	ts	ts
06. Pademawu	ts	ts	ts	ts	ts	ts	ts
07. Palengaan	ts	ts	ts	ts	ts	ts	ts
08. Panempan	ts	ts	ts	ts	ts	ts	ts
09. Samiran	ts	ts	ts	ts	ts	ts	ts
10. pasean	ts	ts	ts	ts	ts	ts	ts
11. Pagentenan	ts	ts	ts	ts	ts	ts	ts
12. Proppo	ts	ts	ts	ts	ts	ts	ts
13. Pakong	ts	ts	ts	ts	ts	ts	ts
14. Tlanakan	ts	ts	ts	ts	ts	ts	ts
15. Toronan	ts	ts	ts	ts	ts	ts	ts
16. Waru	ts	ts	ts	ts	ts	ts	ts

Sumber : Dinas Pengairan UPTD Pamekasan

Source : *Irrigation Servis of UPTD Pamekasan*

Tabel 1.3.2 Lanjutan
Table Continued

Stasiun <i>Station</i>	Agustus <i>August</i>	Sep <i>Sep</i>	Okt <i>Oct</i>	Nop <i>Nov</i>	Des <i>Dec</i>	Jumlah <i>Total</i>	Rata2 <i>Average</i>
1	9	10	11	12	13	14	15
01. Galis	ts	ts	ts	ts	ts	ts	ts
02. Kadur	ts	ts	ts	ts	ts	ts	ts
03. klampar	ts	ts	ts	ts	ts	ts	ts
04. larangan	ts	ts	ts	ts	ts	ts	ts
05. lawangan daya	ts	ts	ts	ts	ts	ts	ts
06. Pademawu	ts	ts	ts	ts	ts	ts	ts
07. Palengaan	ts	ts	ts	ts	ts	ts	ts
08. Panempan	ts	ts	ts	ts	ts	ts	ts
09. Samiran	ts	ts	ts	ts	ts	ts	ts
10. pasean	ts	ts	ts	ts	ts	ts	ts
11. Pagentenan	ts	ts	ts	ts	ts	ts	ts
12. Proppo	ts	ts	ts	ts	ts	ts	ts
13. Pakong	ts	ts	ts	ts	ts	ts	ts
14. Tlanakan	ts	ts	ts	ts	ts	ts	ts
15. Toronan	ts	ts	ts	ts	ts	ts	ts
16. Waru	ts	ts	ts	ts	ts	ts	ts

Sumber : Dinas Pengairan UPTD Pamekasan
Source : Irrigation Servis of UPTD Pamekasan

Tabel 1.3.3 Jumlah Curah Hujan Tiap Bulan Menurut Stasiun di Kabupaten Pamekasan
Table *Number of Rainfalls in Each Station by Month in Pamekasan Regency 2017*
 (mm)

Stasiun <i>Station</i>	Januari <i>January</i>	Februari <i>February</i>	Maret <i>March</i>	April <i>April</i>	Mei <i>May</i>	Juni <i>June</i>	Juli <i>July</i>
1	2	3	4	5	6	7	8
01. Tlanakan	280	244	229	229	90	98	0
02. Pademawu	273	84	58	158	91	52	6
03. lawangan daya	165	292	204	120	67	25	39
04. Galis	222	145	204	71	129	154	11
05. larangan	227	283	221	114	123	208	30
06. Panempan	181	261	139	112	102	23	32
07. Toronan	241	312	397	135	0	0	0
08. klampar	142	160	234	132	42	93	0
09. Samiran	266	398	338	258	113	202	0
10. Proppo	259	323	153	97	114	113	17
11. Palengaan	230	267	149	177	154	73	0
12. Pagentenan	444	604	193	192	35	0	75
13. Kadur	469	535	377	300	18	43	0
14. Pakong	241	411	188	166	59	58	27
15. Waru	292	445	192	293	34	81	80
16. pasean	553.3	604	272	251	170	151	30

Sumber : Dinas Pengairan UPTD Pamekasan

Source : *Irrigation Servis of UPTD Pamekasan*

Tabel 1.3.3 Lanjutan
Table Continued

Stasiun <i>Station</i>	Agustus <i>August</i>	Sep <i>Sep</i>	Okt <i>Oct</i>	Nop <i>Nov</i>	Des <i>Dec</i>	Jumlah <i>Total</i>	Rata2 <i>Average</i>
1	9	10	11	12	13	14	15
01. Tlanakan	0	0	10	217	170	1567	130.583
02. Pademawu	0	0	25	210	340	1297	108.083
03. lawangan daya	0	0	29	167	142	1250	104.167
04. Galis	0	0	11	436	259	1642	136.833
05. larangan	0	0	61	263	224	1754	146.167
06. Panempan	0	0	9	161	97	1117	93.0833
07. Toronan	0	0	0	153	242	1480	123.333
08. klampar	0	12	0	151	193	1159	96.5833
09. Samiran	0	0	0	168	278	2021	168.417
10. Proppo	0	59	10	307	219	1671	139.25
11. Palengaan	0	25	0	263	324	1662	138.5
12. Pagentenan	0	92	501	496	463	3095	257.917
13. Kadur	0	0	4	35	80	1861	155.083
14. Pakong	0	48	164	293	478	2133	177.75
15. Waru	0	0	20	268	273	1978	164.833
16. pasean	0	0	222	423	764	3440.3	286.692

Sumber : Dinas Pengairan UPTD Pamekasan

Source : Irrigation Servis of UPTD Pamekasan



BAB 02 PEMERINTAHAN

PEMERINTAHAN

Kabupaten Pamekasan terdiri dari 13 kecamatan, 11 kelurahan dan 178 desa. Dari total 189 desa/kelurahan tersebut masing-masing dipimpin oleh kades laki-laki sebanyak 140 orang sisanya 38 orang adalah kades perempuan.

Pemerintahan Kabupaten Pamekasan secara operasional dijalankan oleh beberapa bagian administrasi sekretariat daerah dan dibantu 31 dinas/instansi yang berada di bawah naungan Pemerintahan Kabupaten Pamekasan.

Jumlah pegawai negeri sipil di lingkungan Pemerintahan Kabupaten Pamekasan sebanyak 7.378 orang, yang terdiri dari 4394 pegawai laki-laki dan 2.984 pegawai perempuan. Dari jumlah tersebut 54 % berpendidikan Strata 1, 21% berpendidikan SLTA dan sisanya tersebar di tingkat pendidikan lainnya. Sementara itu, pegawai negeri sipil yang berpendidikan Strata 1, sebanyak 59% berjenis kelamin laki-laki dan 41% berjenis kelamin perempuan.

GOVERNMENT

Pamekasan consists of 13 districts, 11 sub-districts and 178 villages. Of the total 189 villages / urban villages each led by a headman / village head man as much as the remaining 29 people are kades women.

Pamekasan government operationally run by several regional secretariat administration and assisted 39 departments / agencies under the auspices of the Government Pamekasan.

The number of civil servants within the Government Pamekasan are as many as 7.378 people, consisting of 4394 male employees and 2.984 female employees. Of these 54% educated Tier 1, 21% had high school education below high school education and the rest. Meanwhile, civil servants are educated Tier 1, as many as 59% were male and 41% female.

Banyaknya pegawai negeri sipil menurut golongan kepangkatan, tercatat sebanyak 23.21% pegawai golongan IVb, 16 % golongan IVa, dan 13% golongan III b.

Jumlah legislator di DPRD Kabupaten Pamekasan berdasarkan hasil pemilu 2014 sebanyak 45 orang (tiga diantaranya adalah perempuan), yang mewakili 10 partai politik yang ada di Kabupaten Pamekasan. Tingkat pendidikan anggota DPRD Kabupaten Pamekasan terdiri dari 24 orang berijazah Strata 1 dan Strata 2 dan sisanya diploma serta SLTA.

Sejak tahun 2015-2017, legislator DPRD Kabupaten Pamekasan telah menghasilkan keputusan berupa Peraturan Daerah sebanyak 7 buah, keputusan DPRD sebanyak 27 buah dan keputusan pimpinan DPRD sebanyak 23 buah keputusan.

Jenis kegiatan anggota DPRD terbagi atas rapat dan kunjungan kerja. Selama tahun 2015-2017, sebanyak 1.223 rapat dan 756 kunjungan kerja. Diantara kunjungan kerja tersebut, 88% merupakan kunjungan dalam daerah dan sisanya kunjungan luar daerah dalam negeri.

The number of civil servants according to class rank, there were 23.21 % class IVb employees, 16% of group IVa, and 13% of group III b .

The number of legislators in Parliament Pamekasan based on the results of the 2014 election are 45 people (three of whom were women), representing 10 political parties in Pamekasan. Educational level Pamekasan Council members consist of 24 people who graduated Tier 1 and Tier 2 and the rest as well as high school diplomas.

Since 2015–2017 legislators Pamekasan Parliament has produced a decision Local Regulations as many as 7 pieces, 27 pieces Parliament's decision and the decision of the leadership of Parliament as many as 23 pieces decision.

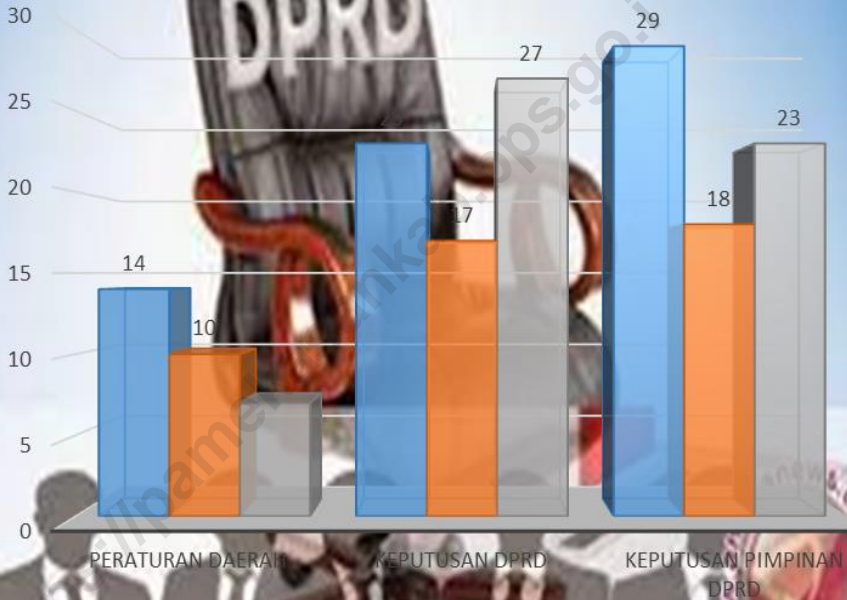
This type of activity is divided into local legislators meeting and working visits. During the years 2015-2017, a total of 1,223 and 756 meetings a working visit. Among the working visit, 88% are visiting in the area and visit the rest of the country outside the region.

Gambar/Figure 2.1
Banyaknya PNS Menurut Tingkat Pendidikan di Lingkungan Pemkab Pamekasan
Number of Civil Servants by Education Level of Pamekasan Regency
2017



<https://pamekasankab.bps.go.id>

Gambar/Figure 2.2
Keputusan DPRD Kabupaten Pamekasan Menurut Jenisnya
Pamekasan Legislative Decision by Kinds
2015-2017



Sumber : Sekretariat DPRD Kabupaten Pamekasan
Source : Secretary of Pamekasan Legislative

<https://pamekasankab.bps.go.id>

Tabel 2.1.2 Banyaknya Dusun, RW dan RT Menurut Kecamatan di Kabupaten Pamekasan
 Table 2.1.2 Number of Sub Village, RW, RT by District in Pamekasan Regency 2017

Kecamatan <i>District</i>	Dusun <i>Sub Village</i>	RW <i>RW</i>	RT <i>RT</i>
1	2	3	4
010 Tlanakan	91	4	8
020 Pademawu	101	86	233
030 Galis	53	63	133
040 Larangan	105	98	222
050 Pamekasan	35	105	316
060 Proppo	135	14	20
070 Palengaan	88	-	-
080 Pegantenan	85	30	93
090 Kadur	101	51	144
100 Pakong	56	16	48
110 Waru	72	-	-
120 Batumarmar	94	-	-
130 Pasean	96	-	-
Jumlah/Total	1,112	467	1,217

Sumber : Bapemas dan Pemerintah Desa Kabupaten Pamekasan

Source : Government Endeavoring Society Division of Pamekasan Regency

Tabel 2.1.3 Banyaknya Kepala Desa Menurut Kecamatan dan Jenis Kelamin di Kabupaten Pamekasan
 Table Number of Sub District/Village Leader by District and Sex in Pamekasan Regency 2017

Kecamatan <i>District</i>	Jenis Kelamin <i>Sex</i>		Jumlah <i>Total</i>
	Laki-laki <i>Male</i>	Perempuan <i>Female</i>	
1	2	3	4
010 Tlanakan	13	4	17
020 Pademawu	17	3	20
030 Galis	7	3	10
040 Larangan	3	11	14
050 Pamekasan	9	0	9
060 Proppo	25	2	27
070 Palengaan	12	0	12
080 Pegantenan	11	2	13
090 Kadur	7	3	10
100 Pakong	8	4	12
110 Waru	10	2	12
120 Batumarmar	11	2	13
130 Pasean	7	2	9
Jumlah/Total	140	38	178

Sumber : Bapemas dan Pemerintah Desa Kabupaten Pamekasan
 Source : Government Endeavoring Society Division of Pamekasan Regency

Tabel 2.1.4 Banyaknya Kepala Desa Menurut Kecamatan dan Tingkat Pendidikan di Kabupaten Pamekasan
Table 2.1.4 Number of Sub District/Village Leader by District and Education in Pamekasan Regency 2017

Kecamatan <i>District</i>	Pendidikan <i>Education</i>					Jumlah <i>Total</i>
	SLTP <i>JHS</i>	SLTA <i>SHS</i>	D1-D3 <i>Diploma</i>	D4-S1 <i>D1-S1</i>	S2-S3 <i>Scholar</i>	
1	2	3	4	5	6	7
010 Tlanakan	4	12	-	1	-	17
020 Pademawu	2	14	-	4	-	20
030 Galis	1	5	-	4	-	10
040 Larangan	2	8	-	3	1	14
050 Pamekasan	1	7	-	1	-	9
060 Proppo	12	12	-	2	1	27
070 Palengaan	2	7	-	2	1	12
080 Pegantenan	3	8	-	2	-	13
090 Kadur	1	4	-	5	-	10
100 Pakong	2	6	-	3	1	12
110 Waru	1	10	-	1	-	12
120 Batumarmar	4	8	-	1	-	13
130 Pasean	2	3	-	4	-	9
Jumlah/Total	37	104	0	33	4	178

Sumber : Bapemas dan Pemerintah Desa Kabupaten Pamekasan

Source : Government Endeavoring Society Division of Pamekasan Regency

Tabel 2.2.1 Nama Pejabat Pemerintah Kabupaten Pamekasan
 Table Government Official of Pamekasan Regency
 2017

Lembaga <i>Institution</i>	N a m a <i>N a m e</i>
1	2
Forum Pimpinan Daerah	
01. Bupati	Drs. H. Achmad Syafii, M.Si
02. Wakil Bupati	Kholil Asyari
03. Kepala Kejaksaan Negeri	Rudi Indra Prasetya
04. Ketua Pengadilan Negeri	Suradi ,SH, S.Sos.MH
05. Kepala Kepolisian Resort	AKBP Nowo Hadi Nugroho
06. Komandan Kodim 0826	Letkol Inf. Nuryanto
07. Ketua DPRD	fathorrahman
Sekretariat Daerah	
08. Sekretariat Daerah <i>Secretary of The Regent</i>	-
09. Sekretariat DPRD <i>Parliament Secretariat</i>	Masrukin S.Sos, M.Si
10. Asisten Administrasi Umum <i>The Asistant of County Administration</i>	Dra. Yudistinah, SH, MM
11. Asisten Perekonomian dan Pembangunan <i>Economy and Development Assistant</i>	Fadilatul Jannah, SH, MM
12. Asisten Pemerintahan dan Kesejahteraan Rakyat <i>Assistant Government and Public Welfare</i>	H.Mohammad Alwi S.Sos, M.Si
13. Staf Ahli Bidang ekonomi dan keuangan dan Pembangunan <i>Technical expert in county development</i>	Drs Budi Irianto, M.Si
14. Staf Ahli Bidang Pemerintahan, hukum dan politik <i>The Expert Staff of Government and The Expert Staff of Law and Politics</i>	Drs. Herman Priyanto
15. Kepala Bagian Tata Usaha dan Kepegawaian <i>Division of Administration and Employment</i>	Drs Nur Hidajatul Firdaus, S.Sos
16. Staf Ahli Bidang Kemasyarakatan & SDM <i>The Expert Staff Social & Human Resources</i>	Drh. Kadarwaty
17. Kepala Bagian Adm Pemerintahan Umum <i>Regional Secretariat of Public Administration</i>	Listijanto Djoko Trisulo , S.Sos

Sumber : Badan Kepegawaian Daerah Kabupaten Pamekasan
 Source : Government Official Division of Pamekasan Regency

Tabel 2.2.1 Lanjutan
Table 2.2.1 Continued

Lembaga <i>Institution</i>	N a m a <i>N a m e</i>
1	2
18. Kepala Bagian Pemerintahan dan Otonomi Daerah <i>Section of Governance and Regional Autonomy</i>	Imam Rifadi, SH
19. Kepala Bagian Kesejahteraan Rakyat <i>Welfare Administration Regional Secretariat</i>	H Syaifullah Farid Wadjdi, SH, MH
20. Kepala Bagian Layanan pengadaan barang dan jasa <i>Section Procurement service of goods and services</i>	Akhmad Basri Yulianto, SH, M.Si
21. Kepala Bagian perundang - undangan dan aspirasi <i>Regional Secretariat of Development Administration</i>	Yana Soebardi, SH
22. Kepala Bagian Perekonomian dan SDA <i>Division of Economy and Natural Resources</i>	Drs. Prama Jaya, M.Si
23. Kepala Bagian Hukum <i>Regional Secretariat of Law Section</i>	Nur. Aini, SH
24. Kepala Bagian Organisasi <i>Regional Secretariat of Organization</i>	Hairul Hidayat, M.Si
25. Bagian Humas dan Protokol Setda <i>Regional Secretariat of Public Relations and Protocol</i>	Supriyanto S.Sos
26. Kepala Bagian Umum Head of General Section	Drs. Wasis Martono
Dinas/Badan/Kantor	
26. Inspektur Kabupaten Pamekasan <i>Inspector Pamekasan Regency</i>	Drs. Sutjipto Utomo
27. Kepala Badan Perencanaan Pembangunan Daerah <i>Head of Regional Dev. Planning Board Regency</i>	Ir. Isye Windarti
28. Kepala Dinas Kesehatan <i>Head Of Health Service</i>	Drs. Mohammad Ismail Bey, Apt, M.Si
29. Kepala Dinas Pendidikan <i>Head Of Educational Service</i>	Drs. Mohammad Tarsun, M.Si
30. Kepala Dinas Perindustrian dan Perdag. <i>Head of Industry and Trade Department</i>	Bambang Edy Suprpto, SH, MM

Sumber : Badan Kepegawaian Daerah Kabupaten Pamekasan

Source : Government Official Division of Pamekasan Regency

Tabel 2.2.1 Lanjutan
Table 2.2.1 Continued

Lembaga <i>Institution</i>	N a m a <i>N a m e</i>
1	3
31 Kepala Dinas Tanaman Pangan, Horti dan Perkebunan <i>Head of Food Crops, Horticulture and Plantation</i>	Ir. Isye Windarti
32 Kepala Dinas ketahanan pangan dan Peternakan <i>Head of Food Resilience and Animal Husbandry Departeme ,</i>	Ir Bambang Prayogi MM
33 Kepala Dinas tenaga kerja dan transmigrasi <i>Head of Department of Manpower and transmigration</i>	Drs Arif Handayani
34 Kepala Dinas Perikanan <i>Head of fisheries</i>	Ir. Nurul Widiastuti
35 Kepala Dinas komunikasi dan informatika <i>Head of the Office of Communication and Information Technology</i>	Ir H Bahrn, MM
36 Kepala Dinas pariwisata dan Kebudayaan <i>Head of Tourism and Culture Office</i>	Achmad Sjaifuddin ST, MT
37 Kepala Perumahan dan Kawasan Pemukiman <i>Head of Housing and Settlement Area</i>	Muharram ST
38 Kepala Dinas Perhubungan <i>Head of Trans, Communication & Information</i>	Ajib Abdullah, ST, M.Si
39 Kepala Dinas Koperasi dan UKM <i>Head of Cooperatives and Small Department</i>	Drs. Ec. A M. Yulianto, MM
40 Kepala Dinas Sosial <i>Head of Social Manpower & Transmigration Serv</i>	Ir Syaiful Anam, M.Si
41 Kepala Dinas Kependudukan & Capil <i>Head Of Demography and Civil Registration Serv</i>	Drs Herman Kusnadi, MM
42 Kepala Dinas Kepemudaan dan Olah Raga <i>Head of Youth, Sport & Culture Services</i>	Ir. Mohammad. MM
43 Kepala Badan Keuangan Daerah <i>Head of Revenue, Finance and Asset Departement</i>	Drs. Taufikurrachman, M.Si
44 Direktur RSUD Pamekasan <i>Director of Hospitall Pamekasan Regency</i>	dr. Farid Anwar, M.Kes
45 Direktur RSUD Waru <i>Director of Waru Hospital</i>	Dr. Hendarto, M.Si

Sumber : Badan Kepegawaian Daerah Kabupaten Pamekasan

Source : Government Official Division of Pamekasan Regency

Tabel 2.2.1 Lanjutan
Table 2.2.1 Continued

Lembaga <i>Institution</i>	N a m a <i>N a m e</i>
1	4
46 Kepala Bapemas dan Pemerintahan Desa <i>Head of Government Endeavoring Society Division</i>	Drs Ach Faisol
47 Kepala Badan Kesatuan Bangsa dan Politik <i>Head of National Unity and Politics</i>	Alwalid, SH
48 Kepala Badan Lingkungan Hidup <i>Head of Environment Services</i>	Amin Jabir, ST
49 Kepala Badan Pemberdayaan Perempuan & KB <i>Head of Women Empowering serv & family plann</i>	Drs. M. Musyappa', M.Si
50 Kepala Badan Kepegawaian Daerah dan Pengembangan SDM <i>Head of Government Official Division</i>	Lukman Hedi Mahdia, SH, M.Si
51 Kepala Kantor Perpustakaan dan Arsip <i>Head of General Library</i>	Ir Budi Ashari MM, M.Si
52 Kepala Satuan Polisi Pamong Praja <i>Head of police civil servant</i>	Drs. Didik Hariadi, M.Si
53 Ketua Komisi Pemilihan Umum <i>Election Commission Chairman</i>	Moh Hamzah M,Si
54 Kepala Penanaman Modal dan Pelayanan Satu Pintu <i>Head of investment and one-door service</i>	Drs Agus Mulyadi
55 Kepala Dinas Pekerjaan Umum dan Penataan Ruang <i>Head of Public Works and Spatial Planning Office</i>	Ir. Totok Hartono, M.A
56 Kepala Badan Penanggulangan Bencana Daerah <i>Head of the Regional Disaster Management Agency</i>	Akmalul Firdaus S.Sos
Kecamatan	
57 Camat Tlanakan <i>Head of Tlanakan District</i>	Sumiyati,SH, MH
58 Camat Pademawu <i>Head of Pademawu District</i>	Drs. Fathorrachman M.Si
59 Camat Galis <i>Head of Galis District</i>	Ach. Farid, S.Sos

Sumber : Badan Kepegawaian Daerah Kabupaten Pamekasan

Source : Government Official Division of Pamekasan Regency

Tabel 2.2.1 Lanjutan
Table 2.2.1 Continued

Lembaga <i>Institution</i>	N a m a <i>N a m e</i>
1	5
60 Camat Larangan <i>Head of Larangan District</i>	Achmad Hambali S.Sos
61 Camat Pamekasan <i>Head of Pamekasan District</i>	Drs. Saudi Rahman, M.Si
62 Camat Proppo <i>Head of Proppo District</i>	Drs Sutowijoyo, M.Si
63 Camat Palengaan <i>Head of Palengaan District</i>	Achmad Sukrisno S.Sos
64 Camat Pegantenan <i>Head of Pegantenan District</i>	Fajar Yanuari Atomo, SE
65 Camat Kadur <i>Head of Kadur District</i>	Amirul Saleh, SH,M.Psi
66 Camat Pakong <i>Head of Pakong District</i>	Sahrul S.sos, M.Si
67 Camat Waru <i>Head of Waru District</i>	Mohammad Jasin , M.Si
68 Camat Batumarmar <i>Head of Batumarmar District</i>	Kusairi, SE
69 Camat Pasean <i>Head of Pasean District</i>	Amirul Yusuf , SH
70 Lurah Bugih <i>Head of Bugih Sub District</i>	Syaiful Arif Azzam , SH
71 Lurah Jungcangcang <i>Head of Jungcangcang Sub District</i>	Hardiono S.Sos
72 Lurah Gladak Anyar <i>Head of Gladak Anyar Sub District</i>	Mohammad Salehuddin S.Sos
73 Lurah Kolpajung <i>Head of Kolpajung Sub District</i>	Abd Asis
74 Lurah Kowel <i>Head of Kowel Sub District</i>	Zainal Mistuki Arifin, SE, MM

Sumber : Badan Kepegawaian Daerah Kabupaten Pamekasan

Source : Government Official Division of Pamekasan Regency

Tabel 2.2.1 Lanjutan
Table 2.2.1 Continued

Lembaga <i>Institution</i>	N a m a <i>N a m e</i>
1	5
75 Lurah Barurambat Kota <i>Head of Barurambat Kota Sub District</i>	Mohammad Hari, S.Sos, M.Si
76 Lurah Parteker <i>Head of Parteker Sub District</i>	A. Ruslan Efendi, S.pd
77 Lurah Patemon <i>Head of Patemon Sub District</i>	Akhmad Jonnaidi, SH
78 Lurah Kangeran <i>Head of Kangeran Sub District</i>	Sunarto, S.Pd
79 Lurah Barurambat Timur <i>Head of Barurambat Timur Sub District</i>	Bambang Hermanto
80 Lurah Lawangan Daya <i>Head of Lawangan Daya Sub District</i>	Rachmad S.Pd, M.Pd

Sumber : Badan Kepegawaian Daerah Kabupaten Pamekasan

Source : Government Official Division of Pamekasan Regency

Tabel 2.2.2 Banyaknya Pegawai Negeri Sipil Menurut Jenis Kelamin dan Tingkat Pendidikan di Lingkungan Pemkab Pamekasan
 Table Number of Civil Servants by Sex and Education Level of Pamekasan Regency 2017

Tingkat Pendidikan Education Level	Jenis Kelamin Sex		Jumlah Total
	Laki-laki Male	Perempuan Female	
1	2	3	4
001. SD/Elementary School	28	1	29
002. SLTP/Junior High School	85	11	96
003. SLTA/Senior High School	1,173	415	1,588
004. Setara SLTA	-	-	0
005. D-I/Diploma I	19	22	41
006. D-II/Diploma II	282	195	477
007. D-III/Diploma III	164	420	584
008. D-IV/Diploma IV	7	61	68
009. S1/Scholar 1	2,237	1,750	3,987
010. S2/Scholar 2	399	109	508
011. S3/Scholar 3	0	0	0
Jumlah/Total	4,394	2,984	7,378

Sumber : Badan Kepegawaian Daerah Kabupaten Pamekasan
 Source : Government Official Division of Pamekasan Regency

Tabel 2.2.3 Banyaknya Pegawai Negeri Sipil Menurut Jenis Kelamin dan Golongan Kepangkatan di Lingkungan Pemkab Pamekasan
Table 2.2.3 Number of Civil Servants by Sex and Hierarchy of Pamekasan Regency 2017

Kepangkatan/Golongan <i>Rank</i>	Jenis Kelamin <i>Sex</i>		Jumlah <i>Total</i>
	Laki-laki <i>Male</i>	Perempuan <i>Female</i>	
	2	3	
001. I/A (Juru Muda)	0	0	0
002. I/B (Juru Muda Tk. I)	1	0	1
003. I/C (Juru)	45	2	47
004. I/D (Juru Tk. I)	1	0	1
Sub Jumlah/Sub Total	47	2	49
005. II/A (Pengatur Muda)	74	16	90
006. II/B (Pengatur Muda Tk.I)	197	20	217
007. II/C (Pengatur)	410	232	642
008. II/D (Pengatur Tk. I)	126	169	295
Sub Jumlah/Sub Total	807	437	1,244
009. III/A (Penata Muda)	280	281	561
010. III/B (Penata Muda Tk.I)	565	461	1,026
011. III/C (Penata)	330	288	618
012. III/D (Penata Tk. I)	568	343	911
Sub Jumlah/Sub Total	1,743	1,373	3,116
013. IV (Pembina)	738	455	1,193
014. IV/B (Pembina Tk. I)	1007	706	1,713
015. IV/C (Pembina Utama Muda)	45	11	56
016. IV/D (Pembina Utama Madya)	7	0	7
017. IV/E (Pembina Utama)	0	0	0
Sub Jumlah/Sub Total	1,797	1,172	2,969
Jumlah/Total	4,394	2,984	7,378

Sumber : Badan Kepegawaian Daerah Kabupaten Pamekasan
 Source : Government Official Division of Pamekasan Regency

Tabel 2.2.4 Banyaknya Pegawai Negeri Sipil Menurut Jenis Kelamin di Kabupaten Pamekasan
 Table Number of Civil Servants by Sex in Pamekasan Regency 2017

Lembaga <i>Institution</i>	Jenis Kelamin <i>Sex</i>		Jumlah <i>Total</i>
	Laki-laki <i>Male</i>	Perempuan <i>Female</i>	
	2	3	
1	2	3	4
01. Sekretariat Daerah <i>Secretary of The Regent</i>	1	2	3
02. Sekretariat DPRD <i>Parliament Secretariat</i>	27	7	34
03. Staf Ahli <i>Expert Staff</i>	2	1	3
04. Bagian Pemerintahan dan Otonomi Daerah Setda <i>Regional Government and Autonomy Section of Regional Secretariat</i>	7	3	10
05. Bagian Tata Usaha dan Kepegawaian Setda <i>Regional Secretariat Administration and Personnel Division</i>	17	6	23
06. Bagian Adm Kesejahteraan Rakyat Setda <i>Welfare Administration Regional Secretariat</i>	8	5	13
07. Bagian Perekonomian dan SDA Setda <i>Economic Section and SDA Setda</i>	7	3	10
08. Bagian Adm Pembangunan dan Infrastruktur <i>Adm Section for Development and Infrastructure</i>	5	2	7
09. Bagian Layanan Pengadaan Barang dan Jasa <i>Section for Procurement of Goods and Services setda</i>	5	2	7
10. Bagian Hukum Setda <i>Regional Secretariat of Law Section</i>	7	4	11
11. Bagian Organisasi Setda <i>Regional Secretariat of Organization</i>	6	3	9
12. Bagian Umum Setda <i>Regional Secretariat of General Affair</i>	20	7	27
13. Bagian Humas dan Protokol Setda <i>Regional Secretariat of Public Relations and Protocol</i>	7	4	11
14. Inspektorat <i>Inspectorat</i>	20	5	25

Sumber : Badan Kepegawaian Daerah Kabupaten Pamekasan
 Source : Government Official Division of Pamekasan Regency

Tabel 2.2.4 Lanjutan
Table 2.2.4 Continued

Lembaga <i>Institution</i>	Jenis Kelamin <i>Sex</i>		Jumlah <i>Total</i>
	Laki-laki <i>Male</i>	Perempuan <i>Female</i>	
	5	6	
1			7
15. Badan Perencanaan Pembangunan Daerah <i>Regional Dev. Planning Board Regency</i>	23	11	34
16. Dinas Kesehatan <i>Health Service</i>	228	467	695
17. Dinas Pendidikan <i>Educational Service</i>	2,565	1,887	4,452
18. Dinas Perindustrian dan Perdagangan <i>Industry and Trade Departement</i>	65	10	75
19. Dinas Tanaman Pangan , Holtikultura dan Perkebunan <i>Department of Food Crops, Horticulture and Plantations</i>	66	25	91
20. Dinas Ketahanan pangan dan Peternakan <i>Food Resilience Animal Husbandry Departement</i>	51	10	61
21. Dinas Perumahan dan Kawasan Permukiman <i>Crop Forestry and Estates Services</i>	23	9	32
22. Dinas Perikanan <i>Fisheries Affairs</i>	32	10	42
23. Dinas Perhubungan <i>Dept. of Public Works Highways</i>	41	8	49
24. Dinas PU Cipta Karya dan Tata Ruang <i>The Public Works Dept. of Human Settlements and Spatial Planning</i>	68	10	78
25. Dinas Pariwisata dan Kebudayaan <i>Department of Irrigation Works</i>	16	3	19
26. Dinas Komunikasi dan Informatika <i>Trans, Communication & Information</i>	20	11	31
27. Dinas Koperasi dan UKM <i>Cooperatives and Small Department</i>	20	11	31
28. Dinas Sosial <i>Social Manpower</i>	28	10	38

Sumber : Badan Kepegawaian Daerah Kabupaten Pamekasan

Source : Government Official Division of Pamekasan Regency

Tabel 2.2.4 Lanjutan
Table 2.2.4 Continued

Lembaga <i>Institution</i>	Jenis Kelamin		Jumlah <i>Total</i>
	Sex		
	Laki-laki <i>Male</i>	Perempuan <i>Female</i>	
1	8	9	10
29. Dinas Kependudukan & Capil <i>Demography and Civil Registration Serv</i>	15	12	27
30. Dinas Kepemudaan dan Olah Raga <i>Youth & Sport Services</i>	22	6	28
31. Badan Keuangan Daerah <i>Finance Departement</i>	42	19	61
32. RSUD Pamekasan <i>Hospital Pamekasan Regency</i>	210	246	456
33. RSUD Waru <i>Hospital Waru</i>	22	14	36
34. Bapemas dan Pemerintahan Desa <i>Government Endeavoring Society Division</i>	22	8	30
35. Badan Kesatuan Bangsa dan Politik <i>National Unity and Politics</i>	17	7	24
36. Badan Lingkungan Hidup <i>Environment Services</i>	111	11	122
37. Badan Pemberdayaan Perempuan & KB <i>Women Empowering serv & family plann Office</i>	65	29	94
38. Badan Kepegawaian dan Pengembangan SDM <i>HR Personnel and Development Agency</i>	30	10	40
39. Kantor Perpustakaan dan Arsip <i>General Library</i>	13	18	31
40. Satuan Polisi Pamong Praja <i>Police civil servant</i>	55	4	59
41. Komisi Pemilihan Umum <i>National Election Commission</i>	4	1	5
42. Kantor Penanaman Modal dan Pelayanan Terpadu satu pintu <i>One-stop Investment and Integrated Services Office</i>	16	7	23

Sumber : Badan Kepegawaian Daerah Kabupaten Pamekasan
Source : Government Official Division of Pamekasan Regency

Tabel 2.2.4 Lanjutan
Table 2.2.4 Continued

Lembaga <i>Institution</i>	Jenis Kelamin		Jumlah <i>Total</i>
	<i>Sex</i>		
	Laki-laki <i>Male</i>	Perempuan <i>Female</i>	
1	11	12	13
43 Dinas Tenaga Kerja dan Transmigrasi <i>Manpower and Transmigration Agency</i>	25	5	30
44 Badan Penanggulangan Bencana Daerah <i>The Regional Disaster Management Agency</i>	24	4	28
45 Kecamatan Tlanakan <i>Tlanakan District</i>	20	3	23
46 Kecamatan Pademawu <i>Pademawu District</i>	38	4	42
47 Kecamatan Galis <i>Galis District</i>	16	1	17
48 Kecamatan Larangan <i>Larangan District</i>	21	4	25
49 Kecamatan Pamekasan <i>Pamekasan District</i>	68	22	90
50 Kecamatan Proppo <i>Proppo District</i>	27	4	31
51 Kecamatan Palengaan <i>Palengaan District</i>	14	3	17
52 Kecamatan Pegantenan <i>Pegantenan District</i>	19	3	22
53 Kecamatan Kadur <i>Kadur District</i>	19	4	23
54 Kecamatan Pakong <i>Pakong District</i>	16	1	17
55 Kecamatan Waru <i>Waru District</i>	13	5	18
56 Kecamatan Batumarmar <i>Batumarmar District</i>	16	1	17

Sumber : Badan Kepegawaian Daerah Kabupaten Pamekasan
Source : Government Official Division of Pamekasan Regency

Tabel 2.2.4 Lanjutan
Table 2.2.4 Continued

Lembaga <i>Institution</i>	Jenis Kelamin		Jumlah <i>Total</i>
	Sex		
	Laki-laki <i>Male</i>	Perempuan <i>Female</i>	
1	14	15	16
55 Kecamatan Pasean <i>Pasean District</i>	15	2	17
Jumlah/Total	4,380	2,994	7,374

Sumber : Badan Kepegawaian Daerah Kabupaten Pamekasan
Source : Government Official Division of Pamekasan Regency

Tabel 2.2.5 Banyaknya Pegawai Negeri Sipil Menurut Tingkat Pendidikan di Kabupaten Pamekasan
 Table 2.2.5 *Number of Civil Servants by Education Level in The Pamekasan Regency 2017*

Lembaga <i>Institution</i>	Tingkat Pendidikan <i>Education Level</i>					Jumlah <i>Total</i>
	SD-SLTP	SLTA	D1-D3	D4/S1	S2-S3	
	1	2	3	4	5	
01. Sekretariat Daerah <i>Secretary of The Regent</i>	-	-	-	-	3	3
02. Sekretariat DPRD <i>Parliament Secretariat</i>	1	17	-	13	3	34
03. Staf Ahli <i>Expert Staff</i>	-	-	-	2	1	3
04. Bagian Pemerintahan dan Otonomi Daerah Setda <i>Regional Government and Autonomy Section of Regional Secretariat</i>	-	4	1	3	2	10
05. Bagian Tata Usaha dan Kepegawaian Setda <i>Regional Secretariat Administration and Personnel Division</i>	2	15	-	5	1	23
06. Bagian Adm Kesejahteraan Rakyat Setda <i>Welfare Administration Regional Secretariat</i>	-	7	1	4	1	13
07. Bagian Perekonomian dan SDA Setda <i>Economic Section and SDA Setda</i>	-	3	-	4	3	10
08. Bagian Adm Pembangunan dan Infrastruktur <i>Adm Section for Development and Infrastructure</i>	-	2	-	2	3	7
09. Bagian Layanan Pengadaan Barang dan Jasa <i>Section for Procurement of Goods and Services setda</i>	1	-	-	3	3	7
10. Bagian Hukum Setda <i>Regional Secretariat of Law Section</i>	-	2	1	8	-	11
11. Bagian Organisasi Setda <i>Regional Secretariat of Organization</i>	-	-	-	5	4	9
12. Bagian Umum Setda <i>Regional Secretariat of General Affair</i>	-	16	-	7	4	27
13. Bagian Humas dan Protokol Setda <i>Regional Secretariat of Public Relations and Protocol</i>	-	4	1	4	2	11
14. Inspektorat <i>Inspectorat</i>	-	4	1	16	4	25

Sumber : Badan Kepegawaian Daerah Kabupaten Pamekasan

Source : *Government Official Division of Pamekasan Regency*

Tabel 2.2.5 Lanjutan
Table 2.2.5 Continued

Lembaga <i>Institution</i>	Tingkat Pendidikan <i>Education Level</i>					Jumlah <i>Total</i>
	SD- SLTP	SLTA	D1-D3	D4/S1	S2-S3	
1	8	9	10	11	12	13
15. Badan Perencanaan Pemb. Daerah <i>Regional Dev. Planning Board Regency</i>	-	5	-	17	12	34
16. Dinas Kesehatan <i>Health Service</i>	6	131	304	194	38	673
17. Dinas Pendidikan <i>Educational Service</i>	48	601	35	3,091	195	3,970
18. Dinas Perindustrian dan Perdagangan <i>Industry and Trade Departement</i>	4	38	1	24	8	75
19. Dinas Tanaman Pangan , Holtikultura dan Perkebunan <i>Department of Food Crops, Horticulture and Plantations</i>	1	15	3	64	8	91
20. Dinas Ketahanan Pangan dan Peternakan <i>Food and Livestock Security Office</i>	3	30	1	18	9	61
21. Dinas Perumahan dan Kawasan Permukiman <i>Crop Forestry and Estates Services</i>	-	11	3	15	3	32
22. Dinas Perikanan <i>Fisheries Affairs</i>	-	11	3	24	4	42
23. Dinas Perhubungan <i>Dept. of Public Works Highways</i>	1	30	3	8	6	48
24. Dinas PU Cipta Karya dan Tata Ruang <i>The Public Works Dept. of Human Settlements and Spatial Planning</i>	4	48	-	18	8	78
25. Dinas Pariwisata dan Kebudayaan <i>Department of Irrigation Works</i>	-	5	-	8	6	19
26. Dinas Komunikasi dan Informatika <i>Trans, Communication & Information</i>	2	7	2	11	9	31
27. Dinas Koperasi dan UKM <i>Cooperatives and Small Department</i>	-	10	-	15	10	35
28. Dinas Sosial <i>Social Services</i>	-	21	1	10	6	38

Sumber : Badan Kepegawaian Daerah Kabupaten Pamekasan

Source : Government Official Division of Pamekasan Regency

Tabel 2.2.5 Lanjutan
Table 2.2.5 Continued

Lembaga <i>Institution</i>	Tingkat Pendidikan <i>Education Level</i>					Jumlah <i>Total</i>
	SD-SLTP	SLTA	D1-D3	D4/S1	S2-S3	
1	14	15	16	17	18	19
29. Dinas Kependudukan & Capil <i>Demography and Civil Registration Serv</i>	1	9	-	11	6	27
30. Dinas Kepemudaan dan Olah Raga <i>Youth & Sport Services</i>	-	9	1	10	8	28
31. Badan Keuangan Daerah <i>Finance Departement</i>	1	18	3	29	10	61
32. RSUD Pamekasan <i>Hospital Pamekasan Regency</i>	12	101	196	115	31	455
33. RSUD Waru <i>Hospital Waru</i>	-	4	14	16	1	35
34. Bapemas dan Pemerintahan Desa <i>Government Endeavoring Society Division</i>	-	4	-	17	9	30
35. Badan Kesatuan Bangsa dan Politik <i>National Unity and Politics</i>	-	10	-	12	2	24
36. Badan Lingkungan Hidup <i>Environment Services</i>	18	73	1	25	5	122
37. Badan Pemberdayaan Perempuan & KB <i>Women Empowering serv & family plann Office</i>	-	26	5	51	12	94
38. Badan Kepegawaian dan Pengembangan SI <i>HR Personnel and Development Agency</i>	2	9	-	22	7	40
39. Kantor Perpustakaan dan Arsip <i>General Library</i>	-	11	1	10	9	31
40. Satuan Polisi Pamong Praja <i>Police civil servant</i>	9	29	-	15	6	59
41. Komisi Pemilihan Umum <i>National Election Commission</i>	-	3	-	1	1	5
42. Kantor Penanaman Modal dan Pelayanan Terpadu sat <i>One-stop Investment and Integrated Services Office</i>	1	4	1	10	7	23

Sumber : Badan Kepegawaian Daerah Kabupaten Pamekasan
Source : Government Official Division of Pamekasan Regency

Tabel 2.2.5 Lanjutan
Table 2.2.5 Continued

Lembaga Institution	Tingkat Pendidikan Education Level					Jumlah Total
	SD-SLTP	SLTA	D1-D3	D4/S1	S2-S3	
1	20	21	22	23	24	25
43. Dinas Tenaga Kerja dan Transmigrasi <i>Manpower and Transmigration Agency</i>	-	13	-	13	4	30
44. Badan Penanggulangan Bencana Daerah <i>The Regional Disaster Management Agency</i>	-	15	-	6	7	28
45. Kecamatan Tlanakan <i>Tlanakan District</i>	1	13	-	5	4	23
46. Kecamatan Pademawu <i>Pademawu District</i>	1	28	-	9	4	42
47. Kecamatan Galis <i>Galis District</i>	1	5	-	10	1	17
48. Kecamatan Larangan <i>Larangan District</i>	-	18	-	7	-	25
49. Kecamatan Pamekasan <i>Pamekasan District</i>	2	53	-	28	6	89
50. Kecamatan Proppo <i>Proppo District</i>	1	19	-	4	3	27
51. Kecamatan Palengaan <i>Palengaan District</i>	1	8	-	3	2	14
52. Kecamatan Pegantenan <i>Pegantenan District</i>	1	14	-	6	1	22
53. Kecamatan Kadur <i>Kadur District</i>	-	17	-	5	1	23
54. Kecamatan Pakong <i>Pakong District</i>	-	12	-	2	3	17
55. Kecamatan Waru <i>Waru District</i>	-	9	1	7	1	18
56. Kecamatan Batumarmar <i>Batumarmar District</i>	-	10	-	7	-	17

Sumber : Badan Kepegawaian Daerah Kabupaten Pamekasan
Source : Government Official Division of Pamekasan Regency

Tabel 2.2.5 Lanjutan
Table 2.2.5 Continued

Lembaga <i>Institution</i>	Tingkat Pendidikan <i>Education Level</i>					Jumlah <i>Total</i>
	SD-SLTP	SLTA	D1-D3	D4/S1	S2-S3	
1	26	27	28	29	30	31
57. Kecamatan Pasean <i>Pasean District</i>	-	7	-	7	1	15
Jumlah/Total	124	1,584	583	4,046	501	6,838

Sumber : Badan Kepegawaian Daerah Kabupaten Pamekasan

Source : Government Official Division of Pamekasan Regency

Tabel 2.2.6 Banyaknya Pegawai Negeri Sipil Menurut Golongan Kepangkatan di Kabupaten Pamekasan
Number of Civil Servants by Rank Level in The Pamekasan Regency
 2017

Lembaga <i>Institution</i>	Golongan Kepangkatan <i>Rank</i>				Jumlah <i>Total</i>
	I	II	III	IV	
1	2	3	4	5	6
01. Sekretariat Daerah <i>Secretary of The Regent</i>	-	-	-	3	3
02. Sekretariat DPRD <i>Parliament Secretariat</i>	1	11	17	5	34
03. Staf Ahli <i>Expert Staff</i>	-	-	-	5	5
04. Bagian Pemerintahan dan Otonomi Daerah Setda <i>Regional Government and Autonomy Section of Regional Secretariat</i>	-	-	-	3	3
05. Bagian Tata Usaha dan Kepegawaian Setda <i>Regional Secretariat Administration and Personnel Division</i>	-	12	10	1	23
06. Bagian Adm Kesejahteraan Rakyat Setda <i>Welfare Administration Regional Secretariat</i>	-	3	9	1	13
07. Bagian Perekonomian dan SDA Setda <i>Economic Section and SDA Setda</i>	-	1	6	3	10
08. Bagian Adm Pembangunan dan Infrastruktur <i>Adm Section for Development and Infrastructure</i>	-	1	5	1	7
09. Bagian Layanan Pengadaan Barang dan Jasa <i>Section for Procurement of Goods and Services setda</i>	1	-	5	1	7
10. Bagian Hukum Setda <i>Regional Secretariat of Law Section</i>	-	2	8	1	11
11. Bagian Organisasi Setda <i>Regional Secretariat of Organization</i>	-	-	8	1	9
12. Bagian Umum Setda <i>Regional Secretariat of General Affair</i>	-	12	14	1	27
13. Bagian Humas dan Protokol Setda <i>Regional Secretariat of Public Relations and Protocol</i>	-	2	8	1	11
14. Inspektorat <i>Inspectorat</i>	-	2	17	6	25

Sumber : Badan Kepegawaian Daerah Kabupaten Pamekasan
 Source : Government Official Division of Pamekasan Regency

Tabel 2.2.6 Lanjutan
Table 2.2.6 Continued

Lembaga <i>Institution</i>	Golongan Kepangkatan				Jumlah <i>Total</i>
	<i>Rank</i>				
	I	II	III	IV	
1	7	8	9	10	11
15. Badan Perencanaan Pemb. Daerah <i>Regional Dev. Planning Board Regency</i>	-	1	25	8	34
16. Dinas Kesehatan <i>Health Service</i>	3	312	358	22	695
17. Dinas Pendidikan <i>Educational Service</i>	6	247	1,529	2,675	4,457
18. Dinas Perindustrian dan Perdagangan <i>Industry and Trade Departement</i>	3	30	35	7	75
19. Dinas Tanaman Pangan , Holti dan Perkebunan <i>Department of Food Crops, Horticulture and Plantations</i>	-	9	56	26	91
20. Dinas Ketahanan Pangan dan Peternakan <i>Food and Livestock Security Office</i>	-	27	26	8	61
21. Dinas Perumahan dan Kawasan Permukiman <i>Crop Forestry and Estates Services</i>	-	13	16	3	32
22. Dinas Perikanan <i>Fisheries Affairs</i>	-	6	31	5	42
23. Dinas Perhubungan <i>Dept. of Public Works Highways</i>	-	26	17	6	49
24. Dinas PU Cipta Karya dan Tata Ruang <i>The Public Works Dept. of Human Settlements and Spatial Planning</i>	1	33	41	3	78
25. Dinas Pariwisata dan Kebudayaan <i>Department of Irrigation Works</i>	-	3	10	6	19
26. Dinas Komunikasi dan Informatika <i>Trans, Communication & Information</i>	1	7	17	6	31
27. Dinas Koperasi dan UKM <i>Cooperatives and Small Department</i>	-	2	27	6	35
28. Dinas Sosial <i>Social Services</i>	-	10	20	8	38

Sumber : Badan Kepegawaian Daerah Kabupaten Pamekasan

Source : Government Official Division of Pamekasan Regency

Tabel 2.2.6 Lanjutan
Table 2.2.6 Continued

Lembaga <i>Institution</i>	Golongan Kepangkatan				Jumlah <i>Total</i>
	<i>Rank</i>				
	I	II	III	IV	
1	12	13	14	15	16
29. Dinas Kependudukan & Capil <i>Demography and Civil Registration Serv</i>	-	7	15	5	27
30. Dinas Kepemudaan dan Olah Raga <i>Youth & Sport Services</i>	-	5	17	6	28
31. Badan Keuangan Daerah <i>Finance Departement</i>	1	14	38	8	61
32. RSUD Pamekasan <i>Hospital Pamekasan Regency</i>	4	160	271	25	460
33. RSUD Waru <i>Hospital Waru</i>	-	18	17	1	36
34. Bapemas dan Pemerintahan Desa <i>Government Endeavoring Society Division</i>	-	3	22	5	30
35. Badan Kesatuan Bangsa dan Politik <i>National Unity and Politics</i>	-	5	14	5	24
36. Badan Lingkungan Hidup <i>Environment Services</i>	14	72	31	5	122
37. Badan Pemberdayaan Perempuan & KB <i>Women Empowering serv & family plann Office</i>	-	2	60	32	94
38. Badan Kepegawaian dan Pengembangan SDM <i>HR Personnel and Development Agency</i>	2	3	31	4	40
39. Kantor Perpustakaan dan Arsip <i>General Library</i>	-	5	20	6	31
40. Satuan Polisi Pamong Praja <i>Police civil servant</i>	5	25	24	25	79
41. Komisi Pemilihan Umum <i>National Election Commission</i>	-	-	4	1	5
42. Kantor Penanaman Modal dan Pelayanan Terpadu satu pintu <i>One-stop Investment and Integrated Services Office</i>	1	2	16	4	23

Sumber : Badan Kepegawaian Daerah Kabupaten Pamekasan
Source : Government Official Division of Pamekasan Regency

Tabel 2.2.6 Lanjutan
Table 2.2.6 Continued

Lembaga <i>Institution</i>	Golongan Kepangkatan				Jumlah <i>Total</i>
	<i>Rank</i>				
	I	II	III	IV	
1	17	18	19	20	21
43. Dinas Tenaga Kerja dan Transmigrasi <i>Manpower and Transmigration Agency</i>	-	3	22	5	30
44. Badan Penanggulangan Bencana Daerah <i>The Regional Disaster Management Agency</i>	-	6	15	7	28
45. Kecamatan Tlanakan <i>Tlanakan District</i>	1	8	12	2	23
46. Kecamatan Pademawu <i>Pademawu District</i>	-	18	21	3	42
47. Kecamatan Galis <i>Galis District</i>	-	4	11	2	17
48. Kecamatan Larangan <i>Larangan District</i>	-	11	12	2	25
49. Kecamatan Pamekasan <i>Pamekasan District</i>	-	29	60	1	90
50. Kecamatan Proppo <i>Proppo District</i>	2	14	9	2	27
51. Kecamatan Palengaan <i>Palengaan District</i>	1	6	6	1	14
52. Kecamatan Pegantenan <i>Pegantenan District</i>	2	10	8	2	22
53. Kecamatan Kadur <i>Kadur District</i>	-	12	10	1	23
54. Kecamatan Pakong <i>Pakong District</i>	-	8	6	3	17
55. Kecamatan Waru <i>Waru District</i>	-	7	8	3	18
56. Kecamatan Batumarmar <i>Batumarmar District</i>	-	9	6	2	17

Sumber : Badan Kepegawaian Daerah Kabupaten Pamekasan

Source : Government Official Division of Pamekasan Regency

Tabel 2.2.6 Lanjutan
Table 2.2.6 Continued

Lembaga <i>Institution</i>	Golongan Kepangkatan <i>Rank</i>				Jumlah <i>Total</i>
	I	II	III	IV	
1	22	23	24	25	26
57. Kecamatan Pasean <i>Pasean District</i>	-	6	6	3	15
Jumlah/Total	49	1,244	3,107	2,993	7,393

Sumber : Badan Kepegawaian Daerah Kabupaten Pamekasan

Source : Government Official Division of Pamekasan Regency

Tabel 2.3.1 Jumlah Anggota Dewan Perwakilan Rakyat Daerah Menurut Partai Politik dan Jenis Kelamin di Kabupaten Pamekasan
Number of Members of The Regional House of Representatives by Political Parties and Sex in Pamekasan Regency, 2017

Partai/Fraksi <i>Parties/Fraction</i>	Jenis Kelamin		Jumlah <i>Total</i>
	<i>Sex</i>		
	Laki-laki <i>Male</i>	Perempuan <i>Female</i>	
1	2	3	4
001. PPP	9	-	9
002. PKB	5		5
003. PBB	4	1	5
004. DEMOKRAT	4	1	5
005. PAN	5		5
006. GOLKAR	4	-	4
007. NASDEM	3	1	4
008. GERINDRA	3	-	3
009. PKS	3	-	3
010. PDIP	2	-	2
Jumlah/Total	42	3	45

Sumber : Sekretariat DPRD Kabupaten Pamekasan

Source : Secretary of Pamekasan Legislative

Tabel 2.3.2 Pelaksanaan Pemilu Presiden Kabupaten Pamekasan Tahun 2014
 Table The President General of Pamekasan Regency, 2014

Uraian <i>Deskription</i>	Jenis Kelamin		Jumlah <i>Total</i>
	<i>Sex</i>		
	Laki-laki <i>Male</i>	Perempuan <i>Female</i>	
1	3	4	5
001. Jumlah Penduduk Terdaftar Sebagai Pemilih <i>Number of Register Voter</i>	331,368	351,518	682,886
002. Jumlah Penduduk yang Memilih <i>Number of Voter</i>	244,608	272,823	517,431
003. Jumlah Surat Suara Rusak <i>Number of Destroyed Elektin Eards</i>	-	-	160

Sumber : KPUD Kabupaten Pamekasan
 Source : KPUD of Pamekasan Regency

Tabel 2.3.3 Pelaksanaan Pemilu Legislatif Kabupaten Pamekasan Tahun 2014
Table The Legislative General of Pamekasan Regency, 2014

Uraian <i>Description</i>	Jenis Kelamin		Jumlah <i>Total</i>
	<i>Sex</i>		
	Laki-laki <i>Male</i>	Perempuan <i>Female</i>	
1	3	4	5
001. Jumlah Penduduk Terdaftar Sebagai Pemilih <i>Number of Register Voter</i>	330,267	350,797	681,064
002. Jumlah Penduduk yang Memilih <i>Number of Voter</i>	276,334	304,065	580,399
003. Jumlah Surat Suara Rusak <i>Number of Destroyed Elektin Eards</i>	-	-	648
004. Jumlah Kursi DPRD <i>Number of Seats</i>	42	3	45
005. Jumlah Daerah Pemilihan (DAPIL) <i>Number of Election Area</i>	-	-	5

Sumber : KPUD Kabupaten Pamekasan
Source : KPUD of Pamekasan Regency

Tabel 2.3.4 Hasil Pemilu Legislatif Kabupaten Pamekasan Tahun 2014 Menurut Partai dan Jenis Kelamin
Legislative Members Result of Pamekasan by Parties and Sex 2014

Partai <i>Parties</i>	Perolehan Suara Vote Result	Anggota Legislatif <i>Legislative Members</i>		Jumlah Total	Persen- tase Perce- ntage
		Laki-laki Male	Perempuan Female		
1	2	3	4	5	6
001. Nasional Demokrat	40,756	29	16	45	10.34
002. Kebangkitan Bangsa	79,279	29	16	45	10.34
003. Keadilan Sejahtera	25,668	28	16	44	10.11
004. PDI Perjuangan	25,644	28	15	43	9.89
005. Golongan Karya	48,629	28	15	43	9.89
006. Gerindra	55,944	25	16	41	9.43
007. Demokrat	58,027	27	15	42	9.66
008. Amanat Nasional	44,488	27	16	43	9.89
009. Persatuan Pembangu	116,599	29	16	45	10.34
010. Bulan Bintang	58,032	29	15	44	10.11
Jumlah/Total	553,066	279	156	435	100.00

Sumber : KPUD Kabupaten Pamekasan

Source : KPUD of Pamekasan Regency

Tabel 2.3.5 Hasil Pemilu Legislatif Kabupaten Pamekasan Tahun 2014 Menurut Golongan Umur dan Tingkat Pendidikan
Legislative Members Result of Pamekasan by Age Group and Education Level, 2014

Uraian <i>Description</i>	Anggota Legislatif <i>Legislative Members</i>		Jumlah <i>Total</i>
	Laki-laki <i>Male</i>	Perempuan <i>Female</i>	
	1	2	
I. Menurut Kelompok Umur <i>By Age Group</i>			
1. 21 - 35 Tahun	7	1	8
2. 36 - 49 Tahun	24	2	26
3. 50 - 59 Tahun	10	0	10
4. 60 Tahun Keatas	1	0	1
Jumlah/Total	42	3	45
II. Menurut Tingkat Pendidikan <i>By Educations Level</i>			
1. SLTP Kebawah	0	0	0
2. SLTA Sederajat	19	1	20
3. D1 - D3	1	0	1
4. D4/S1	20	2	22
5. S2/S3	2	0	2
Jumlah/Total	42	3	45

Sumber : KPUD Kabupaten Pamekasan
 Source : KPUD of Pamekasan Regency

Tabel 2.3.6 Susunan Pimpinan dan Komisi DPRD Kabupaten Pamekasan
 Table The Composition of The Commission and Leadership of Pamekasan Legislative 2017

Nama Name	Jabatan Position	Umur Age	L/P Sex	Pendi- dikan Educa- tion	Partai/ Fraksi Parties/ Fraction
1	2	3	4	5	6
Pimpinan DPRD					
1. <i>Halili</i>	Ketua	50	L	S1	PPP
2. H. Imam Hosairi, S.Ag	Wakil Ketua	56	L	S1	PKB
3. <i>H.M. Suli Faris, SH</i>	Wakil Ketua	48	L	S1	PBB
4. H. Hermanto	Wakil Ketua	58	L	S1	P.DEMOKRAT
Komis I					
1. <i>Ismail, S.Hi</i>	Ketua	38	L	S2	P.DEMOKRAT
2. Abdul Haq, S.Ag	Wakil	48	L	S1	PAN
3. <i>Muhammad Hadari</i>	Sekretaris	33	L	SLTA	P.NASDEM
4. Andy Suparto	Anggota	50	L	SLTA	PPP
5. <i>Mohammad Kamiluddin,</i>	Anggota	47	L	S1	PDIP
6. Munaji	Anggota	39	L	SLTA	PKB
7. <i>Rize Ikhwan Muttaqien, S</i>	Anggota	42	L	S1	P.GOLKAR
8. Iskandar, S.Pi	Anggota	43	L	S1	PPP
9. Suryono	Anggota	51	L	SLTA	PKS
10. Bahrullah	Anggota	44	L	SLTA	PBB
Komis II					
1. <i>Apik, S.Pd.I</i>	Ketua	41	L	S1	P.NASDEM
2. H. Faruk Ali	Wakil	57	L	SLTA	PKB
3. <i>H. Maskur Rasid, SE</i>	Sekretaris	35	L	S1	PPP
4. Sri Rahayu Ningsih	Anggota	42	P	SLTA	PBB
5. <i>Robbi Fernandi</i>	Anggota	25	L	SLTA	P.DEMOKRAT
6. Imam Syafi'i Yahya, SE	Anggota	38	L	S1	P.GOLKAR
7. <i>H. Muh. Karimulla, S.Sos</i>	Anggota	47	L	S1	P.GERINDA
8. H. Muhammad Rusi	Anggota	45	L	SLTA	PAN
9. <i>Muhsin, S.Pd</i>	Anggota	32	L	S1	PPP
10. <i>Harun Suyitno, SE</i>	Anggota	35	L	S1	PKS

Sumber : Sekretariat DPRD Kabupaten Pamekasan

Source : Secretary of Pamekasan Legislative

Tabel 2.3.6 Lanjutan
Table 2.3.6 Continued

Nama <i>Name</i>	Jabatan <i>Position</i>	Umur <i>Age</i>	L/P <i>Sex</i>	Pendi- dikan <i>Educa- tion</i>	Partai/ Fraksi <i>Parties/ Fraction</i>
1	7	8	9	10	11
Komisi III					
1. Drs. Moh.Hosnan Achmac	Ketua	54	L	S1	PAN
2. <i>Fathor Rohman, S.Ag.M.S</i>	Wakil	40	L	S2	PPP
3. H.Moh. Zaiful	Sekretaris	52	L	SLTA	PKB
4. <i>Iskandar Zulkarnaen</i>	Anggota	49	L	SLTA	PBB
5. Moh Ali	Anggota	30	L	SLTA	P.DEMOKRAT
6. <i>Haeri</i>	Anggota	48	L	SLTA	PDIP
7. Rida'i	Anggota	25	L	SLTA	P.GERINDA
8. <i>Hasyim, SH</i>	Anggota	51	L	S1	P.NASDEM
9. Ach. Tatang	Anggota	42	L	S2	P.GOLKAR
10. <i>Moh. Tharmom</i>	Anggota	48	L	SLTA	PAN
11. Anwar Syamsidi	Anggota	40	L	SLTA	PPP
Komisi IV					
1. Muhammad Sahur, SH	Ketua	37	L	S1	PPP
2. <i>Al Anwari, S.Ag</i>	Wakil	48	L	S1	PKS
3. Nurlatifah, SH	Sekretaris	43	P	S1	P.DEMOKRAT
4. <i>Wardatus Syarifah, S.Pd</i>	Anggota	28	P	S1	P.NASDEM
5. Sulhan	Anggota	37	L	SLTA	PBB
6. <i>H. Taufiqur Rahman, SH</i>	Anggota	48	L	S1	P.GERINDA
7. H. Samsuri	Anggota	40	L	SLTA	PKB
8. <i>H. Fadli</i>	Anggota	58	L	SLTA	P.GOLKAR
9. Zainal Abidin, A. Ma	Anggota	55	L	DIII	PAN
10. <i>Achmadi, M.Pd.I</i>	Anggota	43	L	S2	PPP

Sumber : Sekretariat DPRD Kabupaten Pamekasan

Source : Secretary of Pamekasan Legislative

Tabel 2.3.7 Kegiatan DPRD Kabupaten Pamekasan Menurut Jenis Kegiatan
 Table Pamekasan Legislative Activities by Kinds
 2015-2017

Jenis Kegiatan <i>Kinds of Activity</i>	Tahun <i>Year</i>		
	2015	2016	2017
1	2	3	4
I. Rapat/Meeting	420	394	409
1. Paripurna	31	29	34
2. Sidang Komisi Gabungan	0	0	0
3. Komisi I	73	77	56
4. Komisi II	78	81	106
5. Komisi III	95	83	89
6. Komisi IV	48	58	77
7. Badan Musyawarah	16	11	13
8. Badan Anggaran & Eksekutif	18	18	18
9. Fraksi-Fraksi	16	17	9
10. Panitia Khusus	45	20	7
II. Kunjungan Kerja/Working Visit	231	250	275
1. Dalam Daerah	200	216	239
2. Luar Daerah Dalam Negeri	31	34	36
3. Luar Negeri	0	0	0

Sumber : Sekretariat DPRD Kabupaten Pamekasan
 Source : Secretary of Pamekasan Legislative

Tabel 2.3.8 Keputusan DPRD Kabupaten Pamekasan Menurut Jenis Keputusan
 Table Pamekasan Legislative Decision by Kinds
 2015-2017

Jenis Keputusan <i>Kinds of Decision</i>	Tahun <i>Year</i>		
	2015	2016	2017
1	2	3	4
1. Peraturan Daerah <i>Local Regulations</i>	14	10	7
2. Keputusan DPRD <i>Parlement Decision</i>	23	17	27
3. Keputusan Pimpinan DPRD <i>Decision of Parlement Leader</i>	29	18	23
4. Keputusan Daerah <i>Local Decision</i>	0	0	0
5. Lainnya <i>Others</i>	0	0	0
Jumlah <i>Total</i>	66	45	57

Sumber : Sekretariat DPRD Kabupaten Pamekasan

Source : Secretary of Pamekasan Legislative

Tabel 2.4.1 Banyaknya Akta Catatan Sipil Yang Diterbitkan Menurut Jenisnya
 Table Number of Civil Registration Certificate Released by Kinds
 2014-2017

Uraian Description	Tahun Year			
	2014	2015	2016	2017
1	2	3	4	5
001. Akta Kelahiran <i>Birth Certificate</i>	18,307	18,401	22,372	30,032
a. Biasa/ <i>Ordinari</i>	6,632	5,588	6,543	10,508
b. Dispensasi/ Dispensation	11,675	12,813	15,829	19,524
002. Akta Kematian <i>Death Certificate</i>	23	35	48	2,292
003. Akta Perkawinan <i>Marriage Certificate</i>	7	7	8	8
004. Akta Perceraian <i>Divorce Certificate</i>	1	2	5	1
005. Pengakuan Anak <i>Adopted Child</i>	9	7	11	0
006. Perubahan Nama <i>Name Changing</i>	8	5	4	0
007. Surat Keterangan <i>Identity Card</i>	-	0	0	-
Jumlah/Total	18,355	18,457	22,448	32,333

Sumber : Dinas Kependudukan dan Catatan Sipil Kabupaten Pamekasan
 Source : Population and Civil Registration Office of Pamekasan Regency

Tabel 2.4.2 Banyaknya Surat Nikah yang Dikeluarkan Menurut Kecamatan di Kabupaten Pamekasan
 Table 2.4.2 *Number Of Marriage Certificate Released by the District in Pamekasan Regency 2013-2017*

Kecamatan <i>District</i>	Tahun <i>Year</i>				
	2013	2014	2015	2016	2017
1	2	3	4	5	
010 Tlanakan	600	650	630	357	ts
020 Pademawu	600	700	626	412	ts
030 Galis	200	200	166	56	ts
040 Larangan	400	600	380	236	ts
050 Pamekasan	700	700	674	416	ts
060 Proppo	1,000	1,000	909	789	ts
070 Palengaan	900	950	851	679	ts
080 Pegantenan	800	900	781	522	ts
090 Kadur	500	400	425	89	ts
100 Pakong	350	400	274	219	ts
110 Waru	750	700	743	421	ts
120 Batumarmar	950	500	618	229	ts
130 Pasean	500	500	461	259	ts
Jumlah/Total	8,250	8,200	7,538	4,684	0

Sumber : Kantor Kementerian Agama Kabupaten Pamekasan

Source : *Ministry of Religious Affairs of Pamekasan Regency*

ts = Data Tidak Tersedia

Tabel 2.4.3 Banyaknya Sertifikat Tanah yang Dikeluarkan Menurut Jenis Hak Atas Tanah di Kabupaten Pamekasan
Number of Land Certificates Released by Type of Land Rights in Pamekasan Regency 2014 - 2017

Status Kepemilikan Tanah <i>Ownership Land Status</i>	Tahun <i>Year</i>			
	2014	2015	2016	2017
1	2	3	4	5
001. Hak Milik <i>Own Right</i>	6,234	2,969	5,969	17,845
002. Hak Guna Bangunan <i>Building Right</i>	156	56	49	139
003. Hak Guna Usaha <i>Use Right</i>	-	-	-	-
004. Hak Pakai <i>Use Right</i>	14	104	87	23
Jumlah/Total	6,404	3,129	6,105	18,007

Sumber : Badan Pertanahan Nasional Kabupaten Pamekasan

Source : *National Land Board of Pamekasan Regency*

Tabel 2.4.4 Luas Tanah Menurut Kecamatan dan Status Kepemilikan di Kabupaten Pamekasan
 Table 2.4.4 *Land Based by District and Ownership Status in Pamekasan Regency 2017*
 (Ha)

Kecamatan <i>District</i>	Status Kepemilikan Tanah <i>Ownership Land Status</i>			Jumlah <i>Total</i>
	Hak Milik <i>Own Right</i>	Hak Pakai <i>Use Right</i>	Hak Bangunan <i>Building Right</i>	
1	2	3	4	5
010 Tlanakan	13,736	83	319	14,138
020 Pademawu	25,868	22	147	26,037
030 Galis	4,703	56	0	4,759
040 Larangan	16,021	50	3	16,074
050 Pamekasan	22,146	428	41	22,615
060 Proppo	5,288	184	157	5,629
070 Palengaan	7,025	8	3	7,036
080 Pegantenan	7,164	26	1	7,191
090 Kadur	6,511	14	0	6,525
100 Pakong	3,474	38	5	3,517
110 Waru	8,029	1	1	8,031
120 Batumarmar	6,693	3	3	6,699
130 Pasean	3,248	3	3	3,254
Jumlah/Total	129,906	916	683	131,505

Sumber : Badan Pertanahan Nasional Kabupaten Pamekasan

Source : National Land Board of Pamekasan Regency

Tabel 2.4.5 Banyaknya Pelayanan Jasa/Perusahaan Jasa yang Terdaftar di Pengadilan Negeri Kabupaten Pamekasan
 Table Number of Service in Civil Court of Pamekasan Regency 2015-2017 (Unit)

Unit Pelayanan Service Unit	Tahun		
	2015	2016	2017
1	2	3	4
001. Notaris	9	9	9
002. Advokat	8	8	8
003. Lembaga Bantuan Hukum	2	4	4
004. Konsultan	-	-	-
005. Akuntan	-	-	-
006. Pengacara	-	-	-
Jumlah/Total	19	21	21

Sumber : Pengadilan Negeri Kabupaten Pamekasan
 Source : Civil Court of Pamekasan Regency

Tabel 2.4.6 Banyaknya Perkara Perdata yang Masuk dan yang Diputus
 Table Pengadilan Negeri Kabupaten Pamekasan
*Number of Civil Cases Received and Sentenced by Civil Court
 of Pamekasan Regency
 2017*

Bulan Month	Sisa Bulan Lalu <i>Remaining Cases of Previous Month</i>	Masuk Bulan Ini <i>New Cases</i>	Diputus Bulan Ini <i>Senten ced</i>	Sisa Bulan Ini <i>Remaining Cases for This Month</i>
1	2	3	4	5
01. Jan/January	4	20	16	8
02. Feb/Februari	8	8	11	5
03. Maret/March	5	20	13	12
04. April/April	12	25	12	25
05. Mei/May	25	8	17	16
06. Juni/June	16	7	9	14
07. Juli/July	14	18	15	17
08. Agust/August	17	6	7	16
09. Sep/September	16	20	13	27
10. Okt/October	27	17	23	21
11. Nop/November	21	4	6	19
12. Des/December	19	11	12	18
Jumlah/Total	184	164	154	198

Catatan : Perkara perdata diatas terdiri dari perkara Gugatan dan Permohonan

Sumber : Pengadilan Negeri Kabupaten Pamekasan

Source : Civil Court of Pamekasan Regency

Tabel 2.4.7 Banyaknya Perkara Pidana yang Masuk dan yang Diputus
 Table Pengadilan Negeri Kabupaten Pamekasan
 Number of Criminal Cases Received and Sentenced by Civil Court
 of Pamekasan Regency
 2017

Bulan Month	Sisa Bulan Lalu Remaining Cases of Previous Month	Masuk Bulan Ini New Cases	Diputus Bulan Ini Senten ced	Sisa Bulan Ini Remaining Cases for This Month
1	2	3	4	5
01. Jan/January	22	12	24	10
02. Feb/Februari	10	19	10	19
03. Maret/March	19	18	16	21
04. April/April	21	20	16	25
05. Mei/May	25	21	23	23
06. Juni/June	23	14	13	24
07. Juli/July	25	11	17	18
08. Agust/August	18	25	10	33
09. Sep/September	33	15	18	30
10. Okt/October	30	9	20	19
11. Nop/November	19	15	13	21
12. Des/December	21	6	15	12
Jumlah/Total	266	185	195	255

Sumber : Pengadilan Negeri Kabupaten Pamekasan
 Source : Civil Court of Pamekasan Regency

Tabel 2.4.8 Banyaknya Perkara Pelanggaran yang Masuk dan yang Diputus
 Table Pengadilan Negeri Kabupaten Pamekasan
*Number of Offence Cases Received and Sentenced by Civil Court
 of Pamekasan Regency
 2017*

Bulan Month	Sisa Bulan Lalu <i>Remaining Cases of Previous Month</i>	Masuk Bulan Ini <i>New Cases</i>	Diputus Bulan Ini <i>Senten ced</i>	Sisa Bulan Ini <i>Remaining Cases for This Month</i>
1	2	3	4	5
01. Jan/January	-	555	555	-
02. Feb/Februari	-	1,101	1,101	-
03. Maret/March	-	1,574	1,574	-
04. April/April	-	1,609	1,609	-
05. Mei/May	-	2,754	2,754	-
06. Juni/June	-	1,148	1,148	-
07. Juli/July	-	712	712	-
08. Agust/August	-	2,646	2,646	-
09. Sep/September	-	1,537	1,537	-
10. Okt/October	-	1,259	1,259	-
11. Nop/November	-	5,437	5,437	-
12. Des/December	-	429	429	-
Jumlah/Total	0	20,761	20,761	0

Sumber : Pengadilan Negeri Kabupaten Pamekasan
 Source : Civil Court of Pamekasan Regency

Tabel 2.4.9 Banyaknya Perkara Menurut Jenis Perkara dan Keputusan di Pengadilan Agama Kabupaten Kabupaten Pamekasan
Table 2.4.9 Number of Cases Received and Has Been Sentenced in The Religious Court of Pamekasan Regency 2017

Jenis Perkara <i>Kind of Case</i>	Keputusan <i>Decision</i>	
	Diterima <i>Received</i>	Diputus <i>Sentenced</i>
1	2	3
001. Izin dan Dispensasi Kawin	42	40
002. Izin Poligami	0	0
003. Pengesahan/Itsbat Nikah	619	610
004. Cerai Talak	531	507
005. Pembatalan/Penolakan Perkawinan	0	0
006. Cerai Gugat/Fasakh	815	682
007. Penguasaan Anak	6	3
008. Pengesahan Anak	0	-
009. Pengangkatan Anak	0	-
010. Perwalian dan Wali Adlol	7	6
011. Kewarisan dan Harta Bersama	0	0
012. Kelalaian Kewajiban Suami/Istri	0	0
013. ekonomi Syari'ah	1	0
Jumlah/Total	2,020	1,848

Sumber : Pengadilan Agama Kabupaten Pamekasan
 Source : *Civil of Religious Affairs of Pamekasan Regency*

Tabel 2.4.10 Banyaknya Perkara Menurut Jenis Perkara dan Keputusan tiap Bulan di Pengadilan Agama Kabupaten Pamekasan
Table 2.4.10 Number of Cases Received and Has Been Sentenced per month in The Religious Court of Pamekasan Regency 2017

Uraian <i>Description</i>	Bulan <i>Month</i>					
	Jan <i>Jan</i>	Peb <i>Feb</i>	Mar <i>March</i>	Apr <i>Apr</i>	Mei <i>May</i>	Jun <i>June</i>
1	2	3	4	5	6	7
Sisa Bulan Sebelumnya	237	309	276	252	275	237
Perkara yang Diterima	211	132	200	154	164	103
Jumlah Perkara Awal	448	441	476	406	439	340
Dicabut	5	3	3	6	5	2
Perkara yang Diputus	135	161	221	125	197	116
Ditolak	0	0	0	0	0	0
Tidak Diterima	0	0	0	0	0	0
Gugur	0	2	4	2	1	3
Dicoret dari Register	0	2	1	1	0	0
Sisa Akhir Bulan	308	273	247	272	236	219
Banding	-	-	-	-	-	-
Kasasi	-	-	-	-	-	-
Peninjauan Kembali	-	-	-	-	-	-
Jumlah/Total	1,344	1,323	1,428	1,218	1,317	1,020

Sumber : Pengadilan Agama Kabupaten Pamekasan
 Source : Civil of Religious Affairs of Pamekasan Regency

Tabel 2.4.10 Lanjutan
Table 2.4.10 Continued

Uraian <i>Description</i>	Bulan <i>Month</i>					
	Jul <i>July</i>	Agt <i>Aug</i>	Sep <i>Sep</i>	Okt <i>Oct</i>	Nop <i>Nov</i>	Des <i>Dec</i>
1	8	9	10	11	12	13
Sisa Bulan Sebelumnya	222	358	283	250	242	235
Perkara yang Diterima	300	212	175	155	182	97
Jumlah Perkara Awal	522	570	458	405	424	332
Dicabut	9	4	3	6	9	1
Perkara yang Diputus	155	293	205	157	160	127
Ditolak	0	0	0	3	1	0
Tidak Diterima	0	0	0	0	0	0
Gugur	4	1	1	1	3	1
Dicoret dari Register	0	2	0	2	1	0
Sisa Akhir Bulan	354	270	249	236	250	203
Banding	-	-	-	-	-	-
Kasasi	-	-	-	-	-	-
Peninjauan Kembali	-	-	-	-	-	-
Jumlah/Total	1,566	1,710	1,374	1,215	1,272	996

Sumber : Pengadilan Agama Kabupaten Pamekasan
Source : Civil of Religious Affairs of Pamekasan Regency

Tabel 2.5.1 Realisasi Pengadaan Beras per Bulan
 Kabupaten Pamekasan
*Rice Stock Realization per Month
 of Pamekasan Regency
 2017*

Bulan <i>Month</i>	Prognosa (Ton)	Kontrak Beras			Jumlah Beras
		M. Kerja	Satgas	UPGB	
1	2	3	4	5	6
01. Jan/ <i>January</i>	10.16	-	-	-	-
02. Feb/ <i>Februari</i>	10.16	-	60.96	-	60.96
03. Maret/ <i>March</i>	91.44	-	1,417.32	-	1,417.32
04. April/ <i>April</i>	182.88	-	1,047.75	-	1,047.75
05. Mei/ <i>May</i>	238.76	-	266.70	-	266.70
06. Juni/ <i>June</i>	299.72	-	186.69	-	186.69
07. Juli/ <i>July</i>	375.92	-	335.28	-	335.28
08. Agust/ <i>August</i>	449.58	-	198.12	-	198.12
09. Sep/ <i>September</i>	419.10	-	-	-	-
10. Okt/ <i>October</i>	330.20	-	104.14	-	104.14
11. Nop/ <i>November</i>	-	-	46.99	-	46.99
12. Des/ <i>December</i>	-	-	-	-	-
Jumlah/<i>Total</i>	2,407.92	-	3,663.95	-	3,663.95

Sumber : Perum Bulog Sub Divisi XII Pamekasan

Source : *Logistics Munitions Service Office of Pamekasan*

Tabel 2.5.1 Lanjutan
Table 2.5.1 Continued

Bulan Month	Realisasi (Ton)			Jumlah Beras	Sisa Beras (Kg)
	M. Kerja	Satgas	UPGB		
1	2	3	4	5	6
01. Jan/January	-	-	-	-	-
02. Feb/Februari	-	-	-	-	60.96
03. Maret/March	-	1,448.47	-	1,448.47	29.81
04. April/April	-	1,009.52	-	1,009.52	68.04
05. Mei/May	-	295.59	-	295.59	39.15
06. Juni/June	-	196.69	-	196.69	9.91
07. Juli/July	-	354.52	-	354.52	82.68
08. Agust/August	-	125.35	-	125.35	35.50
09. Sep/September	-	47.18	-	47.18	35.50
10. Okt/October	-	104.14	-	104.14	35.50
11. Nop/November	-	46.99	-	46.99	35.50
12. Des/December	-	-	-	-	35.50
Jumlah/Total	-	3,628.45	-	3,628.45	468.05

Sumber : Perum Bulog Sub Divisi XII Pamekasan

Source : Logistics Munitions Service Office of Pamekasan



BAB 03 KEPENDUDUKAN DAN KETENAGAKERJAAN

PENDUDUK

Data yang dihimpun dari Dinas Kependudukan dan Catatan Sipil Kabupaten Pamekasan, menunjukkan bahwa jumlah penduduk sampai dengan akhir tahun 2017 sebanyak 850.734 jiwa. Angka tersebut turun sebesar 18.902 jiwa dari data awal tahun yaitu 869.636 jiwa.

Pertambahan penduduk karena kelahiran dan kematian sebesar 15.535 jiwa sedang pertambahan karena mutasi sebesar 29.938 jiwa. Dari data tersebut bisa disimpulkan bahwa penduduk Pamekasan lebih banyak melakukan mutasi masuk dari pada yang keluar.

KETENAGAKERJAAN

Jumlah pencari kerja yang terdaftar pada Dinas Sosial, Tenaga Kerja dan Transmigrasi adalah 433 orang. Pencari kerja laki-laki sebanyak 282 orang dan 151 pencari kerja perempuan. Dari jumlah tersebut 43.42% berijazah Diploma 4 atau Sarjana Strata 1. Jumlah pencari kerja menurut kecamatan terbanyak berasal dari Kecamatan Pamekasan yaitu 34.41 %, dan terbanyak kedua adalah Kecamatan Pademawu 23.56 %.

POPULATIONS

The data collected from the Department of Population and Civil Registration Pamekasan, showed that the total population by the end of 2017 as many as 850.734 people. The figure rose by 18.902 souls from the beginning of the data is 869.636 inhabitants.

Population growth due to births and deaths of 15.535 souls were added due to mutations of 29.938 inhabitants. From these data it can be concluded that the population Pamekasan do more out of the mutations on the entry.

MANPOWER

The number of job seekers registered with the Department of Social Welfare, Manpower is 433 people. Male job seekers as 282 people and 151 female job seekers. Of these 43.42 % Diploma 4 or Bachelor degree in Tier 1. The number of job seekers in most districts are from District Pamekasan is 34.41 %, and the second largest is the District Pademawu 23.56 %.

Sementara itu sepanjang tahun 2016-2017 masyarakat yang bertrans migrasi ke Maluku sebanyak 12 jiwa yang terkelompok kedalam 5 keluarga.

Pemerintah telah membuat kebijakan mengenai kartu identitas bagi penduduk Indonesia, yaitu dengan pembuatan Kartu Tanda Penduduk (KTP) elektronik yang dimulai tahun 2011. Dengan adanya KTP elektronik ini diharapkan akan mengurangi kepemilikan KTP ganda, sehingga data kependudukan di Indonesia lebih akurat.

Pada tahun 2017, penduduk yang wajib memiliki KTP di Kabupaten Pamekasan mencapai 666.115 jiwa. Namun demikian masih ada sekitar 95.852 jiwa yang belum memiliki KTP atau sekitar 14.39%. Persentase paling banyak penduduk yang telah memiliki KTP adalah Kecamatan Galis dan Pademawu yaitu 95 %. total Kabupaten yang penduduknya telah memiliki KTP.

Meanwhile, throughout the year 2017 people who transmigrate to the Moluccas were 12 souls clustered into 5 families.

The government has made a policy on identity cards for residents of Indonesia, namely the manufacture of identity cards (KTP) electronics that began in 2011. With electronic ID cards are expected to reduce ownership doubles ID card, so that the data population in Indonesia is more accurate.

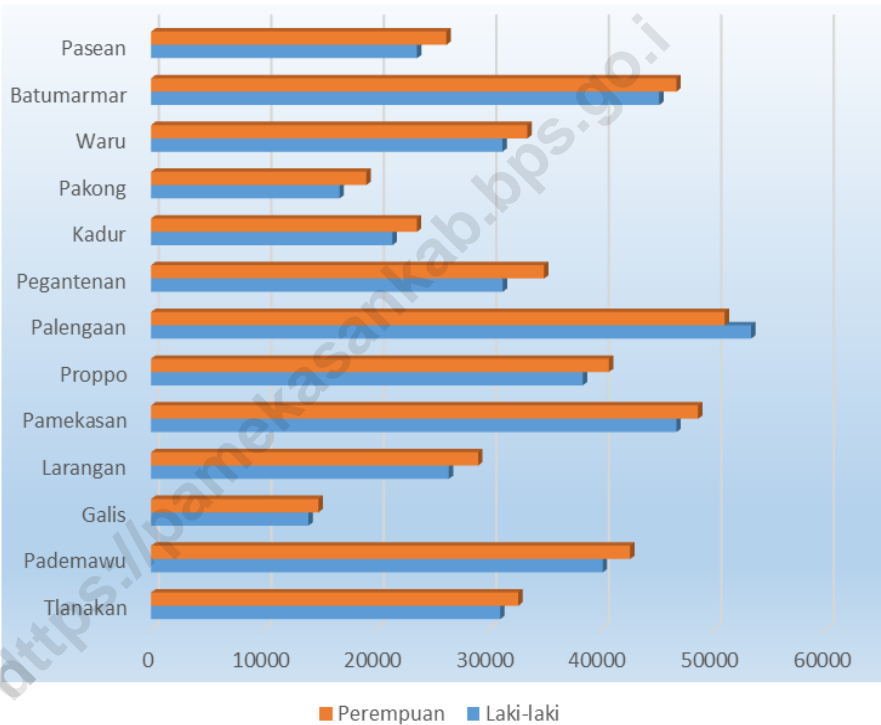
In 2017, residents are required to have ID cards in Pamekasan reach 666.115 inhabitants. However, there are approximately 95.852 souls who do not have ID cards, or approximately 14,39%. The percentage of the population that has been most widely having an ID card is the District Galis and Pademawu, namely 95 % of the total district population who already have ID cards.



Sumber : Dinas Kependudukan dan Catatan Sipil Kabupaten Pamekasan
Source : Population and Civil Registration Office of Pamekasan

<https://pamekasankab.bps.go.id>

Gambar/Figure 3.2
Jumlah Penduduk Kabupaten Pamekasan
Number of Populations in Pamekasan Regency
2017



Sumber : Dinas Kependudukan dan Catatan Sipil Kabupaten Pamekasan
 Source : Population and Civil Registration Office of Pamekasan

<https://pamekasankab.bps.go.id>

Tabel 3.1.1 Penduduk Hasil Sensus Penduduk Tahun 2000 dan 2010
 Menurut Kecamatan di Kabupaten Pamekasan
*Population of Census 2000 and 2010 by District
 in Pamekasan Regency*

Kecamatan <i>District</i>	Sensus Penduduk <i>Census</i>		Laju Pertumbuhan <i>Growth Rate</i> (%)	Kepadatan Penduduk <i>Population Density</i> Per Km ²	
	2000	2010		2000	2010
1	2	3	4	5	6
010 Tlanakan	51,483	59,156	1.40	1,070.3	1,229.9
020 Pademawu	66,569	76,713	1.43	925.9	1,066.9
030 Galis	26,439	28,235	0.66	829.3	885.7
040 Larangan	48,292	53,174	0.97	1,181.9	1,301.4
050 Pamekasan	78,204	89,103	1.31	2,954.4	3,366.2
060 Proppo	67,388	75,079	1.09	942.6	1,050.2
070 Palengaan	61,701	85,246	3.29	697.3	963.4
080 Pegantenan	56,768	63,014	1.05	659.8	732.4
090 Kadur	42,488	44,622	0.49	810.4	851.1
100 Pakong	31,366	34,429	0.94	1,021.4	1,121.1
110 Waru	50,724	59,346	1.58	724.3	847.4
120 Batumarmar	59,038	77,653	2.78	608.3	800.1
130 Pasean	48,765	50,148	0.28	634.3	652.3
Jumlah/Total	689,225	795,918	1.45	869.9	1,004.5

Sumber : Badan Pusat Statistik Kabupaten Pamekasan
 Source : *Statistic of Pamekasan Regency*

Tabel 3.1.2 Jumlah Penduduk dan Laju Pertumbuhan Penduduk Menurut Kecamatan di Kabupaten Pamekasan, 2010,2016 dan 2017
Population and Population Growth Rate by District in Pamekasan Regency 2010,2016 and 2017

Kecamatan <i>District</i>	Jumlah Penduduk (ribu)			Laju Pertumbuhan Penduduk per Tahun (%)		
	2010	2016	2017	2010-2015	2015-2017	2016-2017
1	2	3	4	5	6	7
010 Tlanakan	59,156	63,091	63,660	1.11	0.91	0.90
020 Pademawu	76,713	81,961	82,724	1.14	0.94	0.93
030 Galis	28,235	28,805	28,852	0.36	0.18	0.16
040 Larangan	53,174	55,266	55,529	0.67	0.49	0.48
050 Pamekasan	89,103	94,545	95,318	1.02	0.83	0.82
060 Proppo	75,079	78,590	79,056	0.79	0.61	0.59
070 Palengaan	85,246	101,533	104,325	2.99	2.76	2.75
080 Pegantenan	63,014	65,817	66,181	0.76	0.57	0.55
090 Kadur	44,622	45,061	45,061	0.19	0.01	0.00
100 Pakong	34,429	35,716	35,784	0.64	0.45	0.44
110 Waru	59,346	63,989	64,683	1.29	1.10	1.08
120 Batumarmar	77,653	89,825	91,852	2.49	2.27	2.26
130 Pasean	50,148	49,955	49,889	-0.02	-0.20	-0.21
Jumlah/Total	795,918	854,154	862,914	1.21	1.04	1.03

Sumber : Badan Pusat Statistik Kabupaten Pamekasan
 Source : *Statistic of Pamekasan Regency*

Tabel 3.1.3 Banyaknya Penduduk dan Rumah Tangga Menurut Kecamatan
 di Kabupaten Pamekasan
*Number of Population and Household by District
 in Pamekasan Regency
 2010*

Kecamatan <i>District</i>	Jenis Kelamin <i>Sex</i>		Jumlah <i>Total</i>	Rumah Tangga <i>House- hold</i>
	Laki-laki <i>Male</i>	Perempuan <i>Female</i>		
1	2	3	4	5
010 Tlanakan	28,875	30,281	59,156	16,012
020 Pademawu	37,281	39,432	76,713	20,721
030 Galis	13,696	14,539	28,235	8,119
040 Larangan	25,379	27,795	53,174	15,756
050 Pamekasan	43,707	45,396	89,103	22,408
060 Proppo	36,490	38,589	75,079	17,720
070 Palengaan	43,633	41,613	85,246	18,332
080 Pegantenan	29,803	33,211	63,014	15,221
090 Kadur	21,263	23,359	44,622	12,041
100 Pakong	16,096	18,333	34,429	8,813
110 Waru	28,698	30,648	59,346	15,271
120 Batumarmar	38,232	39,421	77,653	22,531
130 Pasean	23,798	26,350	50,148	13,599
Jumlah/Total	386,951	408,967	795,918	206,544

Sumber : Badan Pusat Statistik Kabupaten Pamekasan

Source : *Statistic of Pamekasan Regency*

Keterangan : Hasil Sensus Penduduk 2010

Tabel 3.1.4 Jumlah Penduduk dan Rasio Jenis Kelamin Menurut Kecamatan di Kabupaten Pamekasan
Number of Population and Sex Ratio by District in Pamekasan Regency 2017

Kecamatan <i>District</i>	Jenis Kelamin <i>Sex</i>		Jumlah <i>Total</i>	Rasio Jenis Kelamin <i>Sex Ratio</i>
	Laki-laki <i>Male</i>	Perempuan <i>Female</i>		
1	2	3	4	5
010 Tlanakan	31,030	32,630	63,660	95.10
020 Pademawu	40,146	42,578	82,724	94.29
030 Galis	13,976	14,876	28,852	93.95
040 Larangan	26,465	29,064	55,529	91.06
050 Pamekasan	46,692	48,626	95,318	96.02
060 Proppo	38,370	40,686	79,056	94.31
070 Palengaan	53,328	50,997	104,325	104.57
080 Pegantenan	31,256	34,925	66,181	89.49
090 Kadur	21,442	23,619	45,061	90.78
100 Pakong	16,747	19,127	35,874	87.56
110 Waru	31,235	33,448	64,683	93.38
120 Batumarmar	45,161	46,691	91,852	96.72
130 Pasean	23,641	26,248	49,889	90.07
Jumlah/Total	419,489	443,515	863,004	94.58

Sumber : Badan Pusat Statistik Kabupaten Pamekasan

Source : *Statistic of Pamekasan Regency*

Tabel 3.1.5 **Kepadatan Penduduk dan Rumah Tangga Menurut Kecamatan di Kabupaten Pamekasan**
Population and Household Density by District in Pamekasan Regency
 2017

Kecamatan <i>District</i>	Luas Wilayah <i>Area</i> (Km ²)	Jumlah Penduduk <i>Population</i> (Jiwa)	Rumah Tangga <i>Hous- hold</i>	Kepadatan Penduduk <i>Population Density</i>	
				Per Km ²	Per Ruta
1	2	3	4	5	6
010 Tlanakan	48.10	63,660	17.270	1,323.5	3,686
020 Pademawu	71.90	82,724	22.565	1,150.5	3,666
030 Galis	31.88	28,852	8.936	905.0	3,229
040 Larangan	40.86	55,529	17.055	1,359.0	3,256
050 Pamekasan	26.47	95,318	24.393	3,601.0	3,908
060 Proppo	71.49	79,056	19.037	1,105.8	4,153
070 Palengaan	88.48	104,325	19.688	1,179.1	5,299
080 Pegantenan	86.04	66,181	16.433	769.2	4,027
090 Kadur	52.43	45,061	13.117	859.5	3,435
100 Pakong	30.71	35,874	9.562	1,168.2	3,752
110 Waru	70.03	64,683	16.441	923.6	3,934
120 Batumarmar	97.05	91,852	24.188	946.4	3,797
130 Pasean	76.88	49,889	14.926	648.9	3,342
Jumlah/Total	792.32	863,004	224	1,089.2	3,859

Sumber : Badan Pusat Statistik Kabupaten Pamekasan

Source : *Statistic of Pamekasan Regency*

Tabel 3.1.6 Distribusi dan Kepadatan Penduduk Menurut Kecamatan di Kabupaten Pamekasan,
Table Population Distribution and Density by Subdistrict in Pamekasan Regency 2017

Kecamatan <i>District</i>	Persentase Penduduk <i>Percentage of Total Population</i>	Kepadatan Penduduk per Km2 <i>Population Density per sq.km</i>
1	2	3
010 Tlanakan	7.38	1323.5
020 Pademawu	9.59	1150.5
030 Galis	3.34	905.0
040 Larangan	6.43	1359.0
050 Pamekasan	11.04	3601.0
060 Proppo	9.16	1105.8
070 Palengaan	12.09	1179.1
080 Pegantenan	7.67	769.2
090 Kadur	5.22	859.5
100 Pakong	4.16	1168.2
110 Waru	7.50	923.6
120 Batumarmar	10.64	946.4
130 Pasean	5.78	648.9
Jumlah/Total	100	15939.8

Sumber : Badan Pusat Statistik Kabupaten Pamekasan
Source : Statistic of Pamekasan Regency

Tabel 3.1.7 Jumlah Penduduk Menurut Kecamatan dan Kewarganegaraan
 di Kabupaten Pamekasan
*Number of Population by District and Nationality
 in Pamekasan Regency
 2017*

Kecamatan <i>District</i>	WNI		WNA		Jumlah	
	<i>Indonesian Citizen</i>		<i>Foreigner</i>		<i>Total</i>	
	Laki-laki <i>Male</i>	Prmpuan <i>Female</i>	Laki-laki <i>Male</i>	Prmpuan <i>Female</i>	Laki-laki <i>Male</i>	Prmpuan <i>Female</i>
1	2	3	4	5	6	7
010 Tlanakan	31,030	32,630	-	-	31,030	32,630
020 Pademawu	40,146	42,578	-	-	40,146	42,578
030 Galis	13,976	14,876	-	-	13,976	14,876
040 Larangan	26,465	29,064	-	-	26,465	29,064
050 Pamekasan	46,692	48,626	-	-	46,692	48,626
060 Proppo	38,370	40,686	-	-	38,370	40,686
070 Palengaan	53,328	50,997	-	-	53,328	50,997
080 Pegantenan	31,256	34,925	-	-	31,256	34,925
090 Kadur	21,442	23,619	-	-	21,442	23,619
100 Pakong	16,747	19,127	-	-	16,747	19,127
110 Waru	31,235	33,448	-	-	31,235	33,448
120 Batumarmar	45,161	46,691	-	-	45,161	46,691
130 Pasean	23,641	26,248	-	-	23,641	26,248
Jumlah/Total	419,489	443,515	-	-	419,489	443,515

Sumber : Badan Pusat Statistik Kabupaten Pamekasan

Source : *Statistic of Pamekasan Regency*

Tabel 3.1.8 Banyaknya Penduduk Menurut Kecamatan dan Kelompok Umur
 di Kabupaten Pamekasan
 Number of Population by District and Age Group
 in Pamekasan Regency
 2017

Kecamatan District	Kelompok Umur/Age Group					
	0 - 4		5 - 9		10 - 14	
	Laki-laki Male	Prmpuan Female	Laki-laki Male	Prmpuan Female	Laki-laki Male	Prmpuan Female
1	2	3	4	5	6	7
010 Tlanakan	2549	2495	2747	2657	2935	2844
020 Pademawu	3286	3069	3423	3196	3353	3107
030 Galis	981	940	1161	1031	1168	1077
040 Larangan	1963	1940	2047	2040	2089	2127
050 Pamekasan	3507	3378	3867	3491	4078	4038
060 Proppo	3229	3087	3610	3611	4209	4124
070 Palengaan	3483	3410	3924	3915	6352	5838
080 Pegantenan	2692	2675	2826	2918	3245	3269
090 Kadur	1652	1504	1591	1589	1883	1857
100 Pakong	1297	1252	1421	1396	1504	1623
110 Waru	2250	2425	3010	2870	3310	3232
120 Batumarmar	3600	3422	3697	3427	4273	3814
130 Pasean	1740	1698	1936	1958	2156	1992
Jumlah/Total	32,229	31,295	35,260	34,099	40,555	38,942

Sumber : Badan Pusat Statistik Kabupaten Pamekasan
 Source : Statistic of Pamekasan Regency

Tabel 3.1.8 Lanjutan
Table 3.1.8 Continued

Kecamatan <i>District</i>	Kelompok Umur/ <i>Age Group</i>					
	15 - 19		20 - 24		25 - 29	
	Laki-laki <i>Male</i>	Prmpuan <i>Female</i>	Laki-laki <i>Male</i>	Prmpuan <i>Female</i>	Laki-laki <i>Male</i>	Prmpuan <i>Female</i>
1	8	9	10	11	12	13
010 Tlanakan	2924	2781	3011	3009	2598	2755
020 Pademawu	3268	2973	3036	3221	2918	3211
030 Galis	1035	940	917	1033	894	1050
040 Larangan	2179	2103	2073	2184	1985	2148
050 Pamekasan	4993	4548	4335	3878	3619	3583
060 Proppo	4210	3770	3469	3315	2699	3154
070 Palengaan	9882	7411	6614	5318	4007	4065
080 Pegantenan	3018	3033	2489	2916	2308	2884
090 Kadur	1909	1905	1803	1992	1631	1809
100 Pakong	1563	1757	1182	1281	1120	1425
110 Waru	2974	2845	2771	3022	2341	2752
120 Batumarmar	3819	3771	4013	4751	3827	4425
130 Pasean	1776	1736	1738	1902	1527	1917
Jumlah/Total	43,550	39,573	37,451	37,822	31,474	35,178

Sumber : Badan Pusat Statistik Kabupaten Pamekasan

Source : *Statistic of Pamekasan Regency*

Tabel 3.1.8 Lanjutan
Table 3.1.8 Continued

Kecamatan <i>District</i>	Kelompok Umur/ <i>Age Group</i>					
	30 - 34		35 - 39		40 - 44	
	Laki-laki <i>Male</i>	Prmpuan <i>Female</i>	Laki-laki <i>Male</i>	Prmpuan <i>Female</i>	Laki-laki <i>Male</i>	Prmpuan <i>Female</i>
1	14	15	16	17	18	19
010 Tlanakan	2526	2682	2282	2445	2089	2159
020 Pademawu	3166	3514	3311	3376	3066	3157
030 Galis	1120	1213	1187	1276	1187	1136
040 Larangan	2113	2342	2264	2250	2035	2171
050 Pamekasan	3471	3669	3322	3714	3337	3556
060 Proppo	2499	2795	2593	2885	2289	2668
070 Palengaan	3359	3684	3056	3299	2615	3063
080 Pegantenan	2220	2678	2267	2513	2075	2503
090 Kadur	1639	1772	1527	1657	1474	1726
100 Pakong	1159	1419	1174	1370	1231	1404
110 Waru	2537	2914	2326	2470	2068	2353
120 Batumarmar	4159	4387	3888	3756	3135	3382
130 Pasean	1825	2169	1767	1967	1743	2042
Jumlah/Total	31,793	35,238	30,964	32,978	28,344	31,320

Sumber : Badan Pusat Statistik Kabupaten Pamekasan
Source : *Statistic of Pamekasan Regency*

Tabel 3.1.8 Lanjutan
Table 3.1.8 Continued

Kecamatan <i>District</i>	Kelompok Umur/ <i>Age Group</i>					
	45 - 49		50 - 54		55 - 59	
	Laki-laki <i>Male</i>	Prmpuan <i>Female</i>	Laki-laki <i>Male</i>	Prmpuan <i>Female</i>	Laki-laki <i>Male</i>	Prmpuan <i>Female</i>
1	20	21	22	23	24	25
010 Tlanakan	1922	2075	1582	1905	1442	1726
020 Pademawu	2851	3312	2699	2976	2190	2449
030 Galis	1049	1106	963	1066	868	921
040 Larangan	1819	2105	1613	1886	1498	1742
050 Pamekasan	3141	3467	2749	3044	2391	2690
060 Proppo	2426	2665	1981	2224	1609	1877
070 Palengaan	2903	2928	2157	2200	1694	1906
080 Pegantenan	2188	2376	1644	2014	1539	1616
090 Kadur	1478	1689	1303	1536	1107	1309
100 Pakong	1243	1399	1149	1334	970	1066
110 Waru	2077	2282	1657	1878	1351	1506
120 Batumarmar	3262	3158	2255	2460	1886	2144
130 Pasean	1769	2150	1566	1775	1472	1644
Jumlah/Total	28,128	30,712	23,318	26,298	20,017	22,596

Sumber : Badan Pusat Statistik Kabupaten Pamekasan

Source : *Statistic of Pamekasan Regency*

Tabel 3.1.8 Lanjutan
Table 3.1.8 Continued

Kecamatan <i>District</i>	Kelompok Umur/ <i>Age Group</i>		Jumlah <i>Total</i>	
	60 +		Laki-laki	Prmpuan
	Laki-laki <i>Male</i>	Prmpuan <i>Female</i>	Laki-laki <i>Male</i>	Prmpuan <i>Female</i>
1	26	27	28	29
010 Tlanakan	2423	3097	31030	32630
020 Pademawu	3579	5017	40146	42578
030 Galis	1446	2087	13976	14876
040 Larangan	2787	4026	26465	29064
050 Pamekasan	3882	5570	46692	48626
060 Proppo	3547	4511	38370	40686
070 Palengaan	3282	3960	53328	50997
080 Pegantenan	2745	3530	31256	34925
090 Kadur	2445	3274	21442	23619
100 Pakong	1734	2401	16747	19127
110 Waru	2563	2899	31235	33448
120 Batumarmar	3347	3794	45161	46691
130 Pasean	2626	3298	23641	26248
Jumlah/<i>Total</i>	36,406	47,464	419,489	443,515

Sumber : Badan Pusat Statistik Kabupaten Pamekasan
Source : *Statistic of Pamekasan Regency*

Tabel 3.1.9 Banyaknya Penduduk Hasil Registrasi Menurut Kecamatan
 di Kabupaten Pamekasan
*Number of Populations of Registration Result by District
 in Pamekasan Regency
 2017*

Kecamatan <i>District</i>	Awal Tahun <i>Beginning</i>	Lahir <i>Born</i>	Mati <i>Dead</i>	Pindah <i>Move</i>	Datang <i>Come in</i>	Akhir Tahun <i>End</i>
1	2	3	4	5	6	7
010 Tlanakan	65,240	1,334	143	1,481	1,746	66,696
020 Pademawu	84,955	1,728	210	1,918	1,825	86,380
030 Galis	30,193	613	133	681	676	30,668
040 Larangan	57,737	1,174	171	1,304	1,287	58,723
050 Pamekasan	92,044	1,872	204	2,078	1,985	93,619
060 Proppo	86,131	1,780	204	1,976	3,277	89,008
070 Palengaan	84,135	1,743	108	1,935	3,311	87,146
080 Pegantenan	76,369	1,586	225	1,761	3,353	79,322
090 Kadur	4,957	1,009	289	1,120	1,397	5,954
100 Pakong	38,110	779	154	865	1,081	38,951
110 Waru	67,219	1,389	247	1,541	2,614	69,434
120 Batumarmar	79,709	1,697	113	1,883	5,429	84,839
130 Pasean	58,337	1,200	168	1,332	1,957	59,994
Jumlah/Total	825,136	17,904	2,369	19,875	29,938	850,734

Sumber : Dinas Kependudukan dan Catatan Sipil Kabupaten Pamekasan
 Source : *Population and Civil Registration Office of Pamekasan Regency*

Tabel 3.1.10 Banyaknya Penduduk Menurut Kecamatan dan Kepemilikan KTP
 di Kabupaten Pamekasan
*Number of Populations by District and Indentity Card
 in Pamekasan Regency
 2017*

Kecamatan <i>District</i>	Jumlah Penduduk <i>Populations</i>	Penduduk Wajib KTP <i>Identity Card</i>	Kepemilikan KTP <i>Identity Card</i>		Persentase Penduduk Ber KTP (%)
			Memiliki	Belum Memiliki	
1	2	3	4	5	6
010 Tlanakan	66,696	47,907	43,002	4,905	89.76
020 Pademawu	86,380	63,941	60,970	2,971	95.35
030 Galis	30,668	23,374	22,320	1,054	95.49
040 Larangan	58,723	44,337	41,789	2,548	94.25
050 Pamekasan	93,619	68,667	64,695	3,972	94.22
060 Proppo	89,008	64,619	54,907	9,712	84.97
070 Palengaan	87,146	64,273	51,599	12,674	80.28
080 Pegantenan	79,322	59,448	46,907	12,581	78.90
090 Kadur	5,954	38,301	34,365	3,936	89.72
100 Pakong	38,951	29,470	26,000	3,470	88.23
110 Waru	69,434	51,443	41,486	9,957	80.64
120 Batumarmar	84,839	64,042	42,667	21,375	66.62
130 Pasean	59,994	46,293	39,596	6,697	85.53
Jumlah/Total	850,734	666,115	570,303	95,852	85.62

Sumber : Dinas Kependudukan dan Catatan Sipil Kabupaten Pamekasan
 Source : *Population and Civil Registration Office of Pamekasan Regency*

Tabel 3.2.1 Profil Ketenagakerjaan Kabupaten Pamekasan
 Table Labour Force Profile of Pamekasan Regency
 2014-2017

Uraian Description	Tahun Year			
	2014	2015	2016	2017
1	2	3	4	5
Penduduk Population	827,407	836,224	854,194	863,004
Penduduk Usia 15 Thn Keatas Population 15 Years and Over	605,065	624,787	0	651,952
Bukan Angkatan Kerja Non Labour Force	132,414	155,706	0	188,551
Angkatan Kerja Labour Force	472,651	469,081	0	463,401
Bekerja Seminggu Yang Lalu Worked During The Last Previous Week (Employee)	462,290	459,046	0	445,268
Pengangguran Unemployed	10,361	10,035	0	18,133
Tingkat Partisipasi Angkatan Kerja (%) Labour Force Participation Level (%)	78.12	75.08	0.00	0.00
Tingkat Kesempatan Kerja (%) Work Opportunity level (%)	97.81	97.86	0.00	0.00
Tingkat Pengangguran Terbuka (%) Opened Unemployed Level (%)	2.19	2.14	0.00	0.00

Sumber : Badan Pusat Statistik Kabupaten Pamekasan

Source : Statistic of Pamekasan Regency

Keterangan : Hasil Survei Angkatan Kerja Nasional, 2008-2013

Tabel 3.2.2 Jumlah Penduduk Berumur 15 Tahun Ke Atas yang Bekerja Selama Seminggu yang Lalu Menurut Status Pekerjaan Utama dan jenis Kelamin di Kabupaten Pamekasan
Population Aged 15 Years and Over Who Worked During the Previous Week by main Employment Status and Sex in Pamekasan Regency, 2017

Uraian Description	Jenis Kelamin/Sex		
	Laki-laki	Perempuan	Jumlah
1	2	3	4
Berusaha sendiri Own account worker	41,245	33,371	74,616
Berusaha dibantu buruh tidak tetap/buruh tak dibayar <i>Employer assisted by temporary worker/paid worker</i>	94,238	30,902	125,140
Berusaha dibantu buruh tetap/buruh dibayar <i>Employer assisted by permanent worker/paid worker</i>	6,451	1,474	7,925
Buruh/Karyawan/Pegawai <i>Regular employee</i>	48,839	28,419	77,258
Pekerja Bebas Casual employee	22,308	5,026	27,334
Pekerja keluarga/tak dibayar Family worker/unpaid worker	32,949	100,046	132,995
<i>Jumlah/Total</i>	246,030	199,238	445,268

Sumber : Badan Pusat Statistik Kabupaten Pamekasan

Source : *Statistic of Pamekasan Regency*

Keterangan : Hasil Survei Angkatan Kerja Nasional, Agustus

Tabel 3.2.3 Jumlah Penduduk Berumur 15 tahun ke Atas yang Termasuk Pengangguran Terbuka Menurut Pendidikan Tertinggi yang Ditamatkan

Amount of Population Aged 15 Years and Over that Includes Open Unemployment According to the Highest Education that is Completed, 2017

Tingkat Pendidikan Level of Education	Jumlah Pengangguran		
	Laki-laki	Perempuan	Jumlah
1	2	3	4
SD Ke bawah <i>Elementary down</i>	742	608	1,350
SLTP/Sederajat <i>Junior High School / equivalent</i>	1,233	2,526	3,759
SMU/Sederajat <i>High School / equivalent</i>	2,578	1,828	4,406
SMK/Sederajat <i>SMK / equivalent</i>	2,714	370	3,084
Diploma I/II/III/Akademi <i>Diploma I / II / III / Academy</i>	284	607	891
Universitas <i>University</i>	2,185	2,458	4,643
<i>Jumlah/Total</i>	9,736	199,238	445,268

Sumber : Badan Pusat Statistik Kabupaten Pamekasan

Source : *Statistic of Pamekasan Regency*

Keterangan : Hasil Survei Angkatan Kerja Nasional, Agustus

Tabel 3.2.4 Jumlah Pencari Kerja Terdaftar Menurut Tingkat Pendidikan Tertinggi yang Ditamatkan dan Jenis Kelamin di Kabupaten Pamekasan
Table Number of Registered Job Applicants by Educational Attainment and Sex in Pamekasan Regency 2017

Pendidikan <i>Education</i>	Jenis Kelamin/Sex		
	Laki-Laki <i>Male</i>	Perempuan <i>Female</i>	Jumlah <i>Total</i>
1	5	6	7
Tidak/Belum Pernah Sekolah <i>No Schooling</i>	0	0	0
Tidak/Belum Tamat SD <i>Not Yet Completed Primary</i>	0	0	0
Sekolah Dasar/Primary School	0	0	0
Sekolah Menengah Pertama <i>Junior High School</i>	2	0	2
Sekolah Menengah Atas <i>Senior High School</i>	175	68	243
Diploma I/II/III/Akademi <i>Diploma I/II/III/Academy</i>	10	18	28
Universitas/University	95	65	160
Jumlah/Total	282	151	433

Sumber : Dinas Tenaga Kerja dan Transmigrasi Kab. Pamekasan
 Source : *Manpower and Population Mobility Office of Pamekasan Regency*

Tabel 3.2.5 Banyaknya Pencari Kerja yang Terdaftar Menurut Pendidikan dan Jenis Kelamin di Kabupaten Pamekasan
Number of Job Seekers Were Registered by Sex and Education Level in Pamekasan Regency
 2016-2017

Pendidikan <i>Education</i>	Tahun / Year					
	2016			2017		
	Laki-Laki <i>Male</i>	Prmpn <i>Female</i>	Jumlah <i>Total</i>	Laki-Laki <i>Male</i>	Prmpn <i>Female</i>	Jumlah <i>Total</i>
1	2	3	4	5	6	7
Sekolah Dasar <i>Primary School</i>	3	1	4	-	-	-
S M P <i>Junior High School</i>	5	-	5	2	-	2
S M A <i>Senior High School</i>	84	25	109	175	68	243
Sarjana Muda <i>Academy</i>	20	24	44	10	18	28
Sarjana <i>University</i>	65	51	116	95	65	160
Jumlah/Total	177	101	278	282	151	433

Sumber : Dinas Tenaga Kerja dan Transmigrasi Kab. Pamekasan
 Source : *Manpower and Population Mobility Office of Pamekasan Regency*

Tabel 3.2.6 Banyaknya Pencari Kerja yang Terdaftar Menurut Jenis Kelamin di Kabupaten Pamekasan
 Table Number of Job Seeker Were Registered by Sex in The Pamekasan Regency 2017

Bulan <i>Month</i>	Jenis Kelamin <i>Sex</i>		Jumlah <i>Total</i>
	Laki-Laki <i>Male</i>	Perempuan <i>Female</i>	
1	2	3	4
01. Jan/ <i>January</i>	30	14	44
02. Feb/ <i>Februari</i>	16	14	30
03. Maret/ <i>March</i>	5	7	12
04. April/ <i>April</i>	5	3	8
05. Mei/ <i>May</i>	10	11	21
06. Juni/ <i>June</i>	14	17	31
07. Juli/ <i>July</i>	13	5	18
08. Agust/ <i>August</i>	39	19	58
09. Sep/ <i>September</i>	33	18	51
10. Okt/ <i>October</i>	29	20	49
11. Nop/ <i>November</i>	71	13	84
12. Des/ <i>December</i>	17	10	27
Jumlah/<i>Total</i>	282	151	433

Sumber : Dinas Tenaga Kerja dan Transmigrasi Kab. Pamekasan
 Source : Manpower and Population Mobility Office of Pamekasan Regency

Tabel 3.2.7 Banyaknya Pencari Kerja yang Terdaftar Menurut Pendidikan di Kabupaten Pamekasan
Number of Job Seeker Were Registered by Educational Level in Pamekasan Regency 2017

Bulan Month	Tingkat Pendidikan Educational Level					Jumlah Total
	< SLTP	SLTA	D1-D3	D4/S1	S2-S3	
1	2	3	4	5	6	7
01. Jan/January	-	15	1	28	-	44
02. Feb/Februari		8	10	12	-	30
03. Maret/March	-	6	2	4	-	12
04. April/April		2	0	6	-	8
05. Mei/May		13	1	7	-	21
06. Juni/June	1	22	1	7	-	31
07. Juli/July	-	14	0	4	-	18
08. Agust/August	1	47	0	10	-	58
09. Sep/September	-	32	3	16	-	51
10. Okt/October	-	9	5	35	-	49
11. Nop/November	-	61	1	22	-	84
12. Des/December	-	15	1	11	-	27
Jumlah/Total	2	244	25	162	-	433

Sumber : Dinas Tenaga Kerja dan Transmigrasi Kab. Pamekasan

Source : Manpower and Population Mobility Office of Pamekasan Regency

Tabel 3.2.8 Banyaknya Pencari Kerja yang Terdaftar Menurut Kecamatan dan Jenis Kelamin di Kabupaten Pamekasan
Table Number of Job Seeker Were Registered by District and Sex in Pamekasan Regency 2017

Kecamatan <i>District</i>	Jenis Kelamin <i>Sex</i>		Jumlah <i>Total</i>
	Laki-Laki <i>Male</i>	Perempuan <i>Female</i>	
1	2	3	4
010 Tlanakan	23	22	45
020 Pademawu	80	22	102
030 Galis	22	15	37
040 Larangan	9	9	18
050 Pamekasan	99	50	149
060 Proppo	7	10	17
070 Palengaan	13	3	16
080 Pegantenan	4	4	8
090 Kadur	1	3	4
100 Pakong	6	4	10
110 Waru	8	5	13
120 Batumarmar	3	3	6
130 Pasean	7	1	8
Jumlah/Total	282	151	433

Sumber : Dinas Tenaga Kerja dan Transmigrasi Kab. Pamekasan
 Source : *Manpower and Population Mobility Office of Pamekasan Regency*

Tabel 3.2.9 Penempatan Tenaga Kerja yang Terdaftar Menurut Program Kerja
 di Kabupaten Pamekasan
*Number of Job Seekers Employed Were Registered by Work Programme
 in Pamekasan Regency
 2013-2017*

Tahun Year	Program Kerja Work Programme			Jumlah Total
	Antar Kerja Lokal (AKL)	Antar Kerja Antar Daerah	Antar Kerja Antar Negara	
1	2	3	4	5
2013	30	-	41	71
2014	89	-	64	153
2015	51	-	7	58
2016	6		17	23
2017	84	0	0	84

Sumber : Dinas Tenaga Kerja dan Transmigrasi Kab. Pamekasan

Source : *Manpower and Population Mobility Office of Pamekasan Regency*

Tabel 3.2.10 Upah Minimum Kabupaten, Jumlah Perusahaan yang Menangguhkan UMK dan Jumlah Perusahaan yang Tercatat di Kab. Pamekasan
Table Minimum Wages Regency, Number of Bussines Postponed UMK and Number of Bussines Registered in Pamekasan Regency 2013-2017

Tahun Year	Upah Minimum Kabupaten (UMK) <i>Minimum Regional Range</i> (Rp.)	Perusahaan yang Menangguhkan UMK <i>Postponement UMK Companies</i> (Unit)	Jumlah Perusahaan Tercatat <i>Number of Componies Registered</i> (Unit)
1	2	3	4
2013	1,054,600	-	618
2014	1,090,000	-	406
2015	1,209,900	-	410
2016	1,350,000	-	434
2017	1,461,375	-	438

Sumber : Dinas Tenaga Kerja dan Transmigrasi Kab. Pamekasan

Source : *Manpower and Population Mobility Office of Pamekasan Regency*

Tabel 3.2.11 Upah Minimum Kabupaten dan Kebutuhan Hidup Minimum
 Kabupaten Pamekasan
*Minimum Life Cost and Minimum Living Needs of Pamekasan
 Regency
 2013-2017*

Tahun Year	Upah Minimum Kabupaten (UMK) <i>Minimum Regional Range</i> (Rp.)	Kebutuhan Hidup Minimum (KHM) <i>Minimum Living Needs</i> (Rp.)
1	2	3
2013	1,054,600	1,059,591
2014	1,090,000	1,086,494
2015	1,209,900	1,139,092
2016	1,350,000	1,349,884
2017	1,461,375	-

Sumber Dinas Tenaga Kerja dan Transmigrasi Kab. Pamekasan
 Source *Manpower and Population Mobility Office of Pamekasan Regency*

Tabel 3.3.1 Banyaknya Transmigran Asal Kabupaten Pamekasan Menurut
 Table Daerah Tujuan
*Number of Tranmigrants form Pamekasan Regency by Region
 Destination
 2016-2017*

Daerah Tujuan (Provinsi) <i>Region of Destination</i>	Tahun / Year			
	2016		2017	
	KK <i>Families</i>	Jiwa <i>Persons</i>	KK <i>Families</i>	Jiwa <i>Persons</i>
1	2	3	4	5
001. Aceh	-	-	-	-
002. Sumatera Selatan	-	-	-	-
003. Sumatera Barat	-	-	-	-
004. Riau	-	-	-	-
005. Kalimantan Barat	-	-	-	-
006. Kalimantan Tengah	-	-	-	-
007. Kalimantan Selatan	-	-	-	-
008. Kalimantan Timur	-	-	-	-
009. Sulawesi Selatan	-	-	-	-
010. Sulawesi Tengah	-	-	-	-
011. Jambi	-	-	-	-
012. Bengkulu	-	-	-	-
013. Maluku Utara	8	20	5	12
Jumlah/Total	8	20	5	12

Sumber : Dinas Tenaga Kerja dan Transmigrasi Kab. Pamekasan
 Source : *Manpower and Population Mobility Office of Pamekasan Regency*

Tabel 3.3.2 Banyaknya Transmigran Menurut Daerah Asal (Kecamatan)
 di Kabupaten Pamekasan
*Number of Transmigrants by Region of Origin in The Pamekasan
 Regency
 2016-2017*

Daerah Asal (Kecamatan) <i>Region of Origin</i>	Tahun / Year			
	2016		2017	
	KK <i>Families</i>	Jiwa <i>Persons</i>	KK <i>Families</i>	Jiwa <i>Persons</i>
1	2	3	4	5
010 Tlanakan	-	-	-	-
020 Pademawu	-	-	-	-
030 Galis	-	-	-	-
040 Larangan	-	-	-	-
050 Pamekasan	-	-	1	2
060 Proppo	-	-	-	-
070 Palengaan	5	13	3	6
080 Pegantenan	2	5	1	4
090 Kadur	1	2	-	-
100 Pakong	-	-	-	-
110 Waru	-	-	-	-
120 Batumarmar	-	-	-	-
130 Pasean	-	-	-	-
Jumlah/Total	8	20	5	12

Sumber : Dinas Tenaga Kerja dan Transmigrasi Kab. Pamekasan
 Source : *Manpower and Population Mobility Office of Pamekasan Regency*

<https://pamekasankab.bps.go.id>



BAB 04 SOSIAL

SOSIAL

Pendidikan adalah pembelajaran pengetahuan, keterampilan, dan kebiasaan sekelompok orang yang ditransfer dari satu generasi ke generasi berikutnya melalui pengajaran, pelatihan, atau penelitian. Pendidikan sering terjadi di bawah bimbingan orang lain, tetapi juga memungkinkan secara otodidak. Sistem pendidikan nasional dibagi menjadi beberapa tahapan mulai dari prasekolah, sekolah dasar, sekolah menengah dan kemudian perguruan tinggi, universitas atau magang.

Untuk menunjang system pendidikan nasional tersebut dibutuhkan sarana dan prasarana pendidikan yang tercukupi, baik kualitas maupun kuantitas. Sistem pendidikan yang baik merupakan salah satu syarat cukup dalam upaya peningkatan kualitas pengetahuan penduduk. Tingkat pengetahuan penduduk yang semakin tinggi akan meningkatkan daya saing dan kecerdasan dalam menentukan pilihan hidup, khususnya dalam pemenuhan kebutuhan ekonomi.

Salah satu indicator kemajuan pendidikan di suatu wilayah adalah Angka Partisipasi Murni (APM). APM Sekolah Dasar sampai dengan

SOCIAL

Education is learning the knowledge, skills, and habits of a group of people who are transferred from one generation to the next generation through teaching, training, or research. Education is often the case under the guidance of others, but also enables a self-taught. National education system is divided into several stages ranging from pre-school, elementary school, middle school and then college, university or apprenticeship.

To support the national education system needed educational facilities are adequate, both in quality and quantity. Good education system is one of the sufficient conditions in order to improve the quality of people's knowledge. The level of knowledge of the higher population will increase competitiveness and intelligence in determining the choice of life, especially in fulfilling the needs of the economy.

One indicator of the progress of education in the region is a netenrollment (NER). APM elementary school touppe secondary education

Upaya kesehatan adalah setiap kegiatan untuk memelihara dan meningkatkan kesehatan yang dilakukan oleh pemerintah dan atau masyarakat. Tenaga kesehatan adalah setiap orang yang mengabdikan diri dalam bidang kesehatan serta memiliki pengetahuan dan atau keterampilan melalui pendidikan di bidang kesehatan yang untuk jenis tertentu memerlukan kewenangan untuk melakukan upaya kesehatan. Sarana kesehatan adalah tempat yang digunakan untuk menyelenggarakan upaya kesehatan.

Ketersediaan sarana dan prasarana kesehatan yang memadai akan meningkatkan kondisi kesejahteraan dari badan, jiwa dan sosial yang memungkinkan setiap orang untuk bisa hidup produktif secara ekonomis dan sosial. Sarana kesehatan di Kabupaten Pamekasan cukup

Memadai dengan adanya tiga rumah sakit pemerintah dan dua rumah sakit swasta. Disamping itu juga terdapat 93 puskesmas baik puskesmas pusat, pembantu maupun keliling. Sementara jumlah tenaga medis sebanyak 754 orang terdiri dokter, tenaga para medis dan bidan.

Health efforts are all activities to maintain and improve health by governments and or community. Health workers are all people who are devoted in the health field as well as having knowledge or skill through education and health requires that for certain types of authority to carry out health. Health facilities are those used to conduct health efforts.

Availability of adequate health infrastructure will improve the welfare conditions of the body, social life and allows everyone to be able to live productive economically and socially. Health facilities in sufficient Pamekasan with one government hospital and two private hospitals.

Besides, there are also 93 health centers health centers both centers, as well as roving helpers. While the number of medical personnel as many as 754 people comprising doctors, paramedics and midwives.

Pada tahun 2017, banyaknya bayi lahir hidup di Kabupaten Pamekasan sebanyak 12.736 bayi, dan yang masih hidup 12.738 bayi. Kegiatan imunisasi bayi di puskesmas meliputi imunisasi BCG pada 11.951 bayi, DPT1 12.069 bayi, DPT3 11.517 bayi, Polio 11.073 bayi, dan Campak 7.725 bayi. Persentase bayi yang diimunisasi lebih dari 80% dikarenakan adanya penyuluhan yang tiada henti dari petugas Keluarga Berencana yang berjumlah 57 orang yang tersebar di 13 kecamatan. Dan diawasi 13 orang yang berada di tiap kecamatan.

Akseptor KB aktif mencapai 135.011 orang. Penggunaan kontrasepsi terbanyak adalah suntik dengan jumlah 74.241 pengguna. Dari total akseptor KB aktif terdapat banyak berasal dari Kecamatan Palengaan

Yaitu sebesar 10,04%, sedang partisipasi KB terendah berasal dari Kecamatan Galis yaitu 3,12% atau 4.213 akseptor.

Kasus kesehatan terbanyak sepanjang tahun 2017 yang ditangani RSUD Kabupaten Pamekasan adalah kasus Diabetes mellitus sebanyak 2.266 kasus.

In 2017, the number of live births in Pamekasan much as 12,736 infants, and 12,738 surviving infants. Infant immunization activities in health centers include infant BCG immunization at 11.951, 12.069 infants DPT 1, DPT 3 11.517 infants, 11.073 infants Polio, and Measles 7.725 babies. The percentage of infants who were immunized more than 80% due to the relentless extension of family planning personnel numbering 57 people spread across 13 districts. And supervised 13 people who were in every district.

the acceptors actively reach 135,011 people. Most injectable contraceptive use is the number of 74.241 users. Of the total active acceptors derived from the District Palengaan.

most at 10,04%, being the lowest participation KB derived from the District Galis is 3.12% or 4.213 acceptors.

Cases of health throughout most of 2017 that dealt Hospital Pamekasan is the case of diabetes mellitus as many as 2,266 cases.

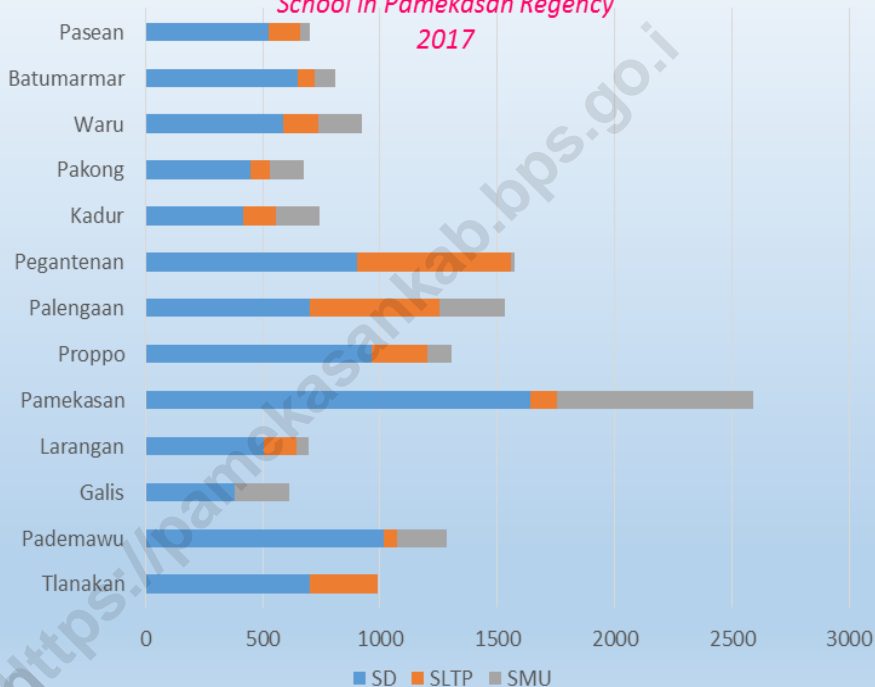
Ketersediaan kamarin apserta tempat tidur di RSUD Pamekasan sebanyak 105 kamar dan 311 tempat tidur. Jumlah tersebut terbagi dalam tiga instalasi yaitu rawat inap, rawat jalan dan penunjang.

Kegiatan pelayanan pasien selama 2017 meliputi rawat jalan 88.129 pasien, rawat inap 15.895 pasien, operasi 4.700 orang, UGD 57.337 orang dan radiologi 13.095 pasien.

Availability of rooms and inpatient beds in hospitals Pamekasan total of 105 rooms and 311 beds. The amount is divided into three, namely the installation of inpatient, outpatient and support.

Patient care activities for 2017 includes 88,129 ambulatory patients, 15,895 hospitalized patients, 4,700 person operation, 57,337 in the emergency room and radiologyas much as 13,095 patients.

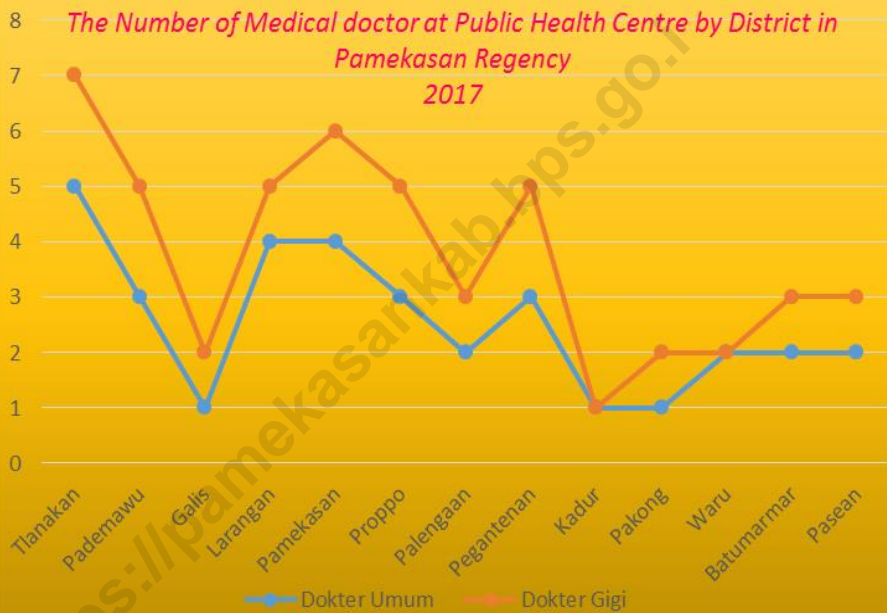
Gambar/ Figure 4.1
Jumlah Kelulusan Siswa SD, SLTP, SMU Negeri di Kabupaten Pamekasan
Number of graduate of Primary School, Junior High School, Senior High School in Pamekasan Regency
2017



Sumber : Dinas Pendidikan Nasional Kabupaten Pamekasan
 Source : Education Service Office of Pamekasan Regency

<https://pamekasankab.bps.go.id>

Gambar/Figure 4.2
 Jumlah Tenaga Medis Puskesmas Menurut Kecamatan di Kabupaten Pamekasan
 The Number of Medical doctor at Public Health Centre by District in Pamekasan Regency 2017



Sumber : Dinas Kesehatan Kabupaten Pamekasan
 Source : Health Service of Pamekasan Regency

<https://pamekasankab.bps.go.id>

Tabel 4.1.1 Angka Partisipasi Murni (APM) dan Angka Partisipasi Kasar (APK) Menurut Jenjang Pendidikan di Kabupaten Pamekasan
Table 4.1.1 *Net Enrolment Rate and Gross Enrolment Rate by Educational Level in Pamekasan Regency, 2017*

Jenjang Pendidikan Educational Level	APM Net Enrollment Rate	APK Gross Enrollment Rate
1	2	3
SD/MI Elementary School	782	872
SMP/MTs Junior High School	397	536
SMA/SMK/MA Senior High School	-	-

Sumber : Dinas Pendidikan Nasional Kabupaten Pamekasan
 Source : *Education Service Office of Pamekasan Regency*

Tabel 4.1.2 Jumlah Sekolah, Murid, Guru, dan Rasio Murid-Guru Sekolah Dasar (SD) Menurut Kecamatan di Kabupaten Pamekasan
Number of Schools, Pupils, Teachers, and School-Teacher Ratio of Primary Schools by Subdistrict in Pamekasan Regency 2017

Kecamatan <i>District</i>	Sekolah Schools	Murid Pupils	Guru Teachers	Rasio Murid- Guru/Pupil- Teacher Ratio
1	2	3	4	5
010 Tlanakan	31	4723	432	10.93
020 Pademawu	46	6300	634	9.94
030 Galis	18	2035	250	8.14
040 Larangan	25	3126	363	8.61
050 Pamekasan	36	7407	597	12.41
060 Proppo	46	5866	513	11.43
070 Palengaan	35	4090	367	11.14
080 Pegantenan	39	4272	395	10.82
090 Kadur	24	2318	311	7.45
100 Pakong	24	2659	274	9.70
110 Waru	25	3323	265	12.54
120 Batumarmar	33	4210	308	13.67
130 Pasean	29	3039	304	10.00
Jumlah/Total	411	53368	5013	10.6

Sumber : Dinas Pendidikan Nasional Kabupaten Pamekasan
 Source : Education Service Office of Pamekasan Regency

Tabel 4.1.3 Jumlah Sekolah, Murid, Guru, dan Rasio Murid-Guru Madrasah Ibtidaiyah (MI) Menurut Kecamatan di Kabupaten Pamekasan, *Number of Schools, Pupils, Teachers, and School-Teacher Ratio of Madrasah Ibtidaiyah (MI) by Subdistrict in Pamekasan Regency, 2017*

Kecamatan <i>District</i>	Sekolah Schools	Murid Pupils	Guru Teachers	Rasio Murid- Guru/Pupil- Teacher Ratio
1	2	3	4	5
010 Tlanakan	14	185	432	0.43
020 Pademawu	5	340	634	0.54
030 Galis	2	264	250	1.06
040 Larangan	16	1295	363	3.57
050 Pamekasan	3	328	597	0.55
060 Proppo	31	3050	513	5.95
070 Palengaan	54	6521	367	17.77
080 Pegantenan	31	2351	395	5.95
090 Kadur	17	1638	311	5.27
100 Pakong	11	142	274	0.52
110 Waru	42	4150	265	15.66
120 Batumarmar	21	1637	308	5.31
130 Pasean	69	5054	304	16.63
Jumlah/Total	316	26955	5013	5.4

Sumber : Kementerian Agama Kabupaten Pamekasan

Source : *Departement of Religious Affairs of Pamekasan Regency*

Tabel 4.1.4 Jumlah Sekolah, Murid, Guru, dan Rasio Murid-Guru Sekolah Menengah Pertama Menurut Kecamatan di Kabupaten Pamekasan
Number of Schools, Pupils, Teachers, and School-Teacher Ratio of Junior High Schools by Subdistrict in Pamekasan Regency 2017

Kecamatan <i>District</i>	Sekolah Schools	Murid Pupils	Guru Teachers	Rasio Murid- Guru/Pupil- Teacher Ratio
1	2	3	4	5
010 Tlanakan	14	1536	231	6.65
020 Pademawu	11	1621	196	8.27
030 Galis	1	464	50	9.28
040 Larangan	10	1346	189	7.12
050 Pamekasan	16	5345	486	11.00
060 Proppo	16	1777	234	7.59
070 Palengaan	29	3019	422	7.15
080 Pegantenan	32	2871	450	6.38
090 Kadur	12	751	171	4.39
100 Pakong	5	432	75	5.76
110 Waru	10	866	168	5.15
120 Batumarmar	8	735	106	6.93
130 Pasean	12	937	174	5.39
Jumlah/Total	176	21700	2952	7.4

Sumber : Dinas Pendidikan Nasional Kabupaten Pamekasan
 Source : Education Service Office of Pamekasan Regency

Tabel 4.1.5 Jumlah Sekolah, Murid, Guru, dan Rasio Murid-Guru Madrasah Tsanawiyah (MTs) Menurut Kecamatan di Kabupaten Pamekasan
Table 4.1.5 *Number of Schools, Pupils, Teachers, and School-Teacher Ratio of Madrasah Tsanawiyah (MTs) by Subdistrict in Pamekasan Regency, 2017*

Kecamatan <i>District</i>	Sekolah Schools	Murid Pupils	Guru Teachers	Rasio Murid- Guru/Pupil- Teacher Ratio
1	2	3	4	5
010 Tlanakan	16	1131	273	4.14
020 Pademawu	6	792	125	6.34
030 Galis	6	763	107	7.13
040 Larangan	14	1394	205	6.80
050 Pamekasan	10	2290	225	10.18
060 Proppo	15	1700	257	6.61
070 Palengaan	36	8454	797	10.61
080 Pegantenan	13	1497	218	6.87
090 Kadur	16	1572	315	4.99
100 Pakong	8	2097	217	9.66
110 Waru	22	2677	419	6.39
120 Batumarmar	11	1377	203	6.78
130 Pasean	32	2751	565	4.87
Jumlah/Total	205	28495	3926	7.3

Sumber : Kementerian Agama Kabupaten Pamekasan

Source : *Departement of Religious Affairs of Pamekasan Regency*

Tabel 4.1.6 Jumlah Sekolah, Murid, Guru, dan Rasio Murid-Guru Sekolah Menengah Atas Menurut Kecamatan di Kabupaten Pamekasan
Number of Schools, Pupils, Teachers, and School-Teacher Ratio of Senior High Schools by Subdistrict in Pamekasan Regency, 2017

Kecamatan <i>District</i>	Sekolah <i>Schools</i>	Murid <i>Pupils</i>	Guru <i>Teachers</i>	Rasio Murid- Guru/Pupil- Teacher Ratio
1	2	3	4	5
010 Tlanakan	ts	ts	ts	ts
020 Pademawu	ts	ts	ts	ts
030 Galis	ts	ts	ts	ts
040 Larangan	ts	ts	ts	ts
050 Pamekasan	ts	ts	ts	ts
060 Proppo	ts	ts	ts	ts
070 Palengaan	ts	ts	ts	ts
080 Pegantenan	ts	ts	ts	ts
090 Kadur	ts	ts	ts	ts
100 Pakong	ts	ts	ts	ts
110 Waru	ts	ts	ts	ts
120 Batumarmar	ts	ts	ts	ts
130 Pasean	ts	ts	ts	ts
Jumlah/Total				

ts = Data Tidak tersedia

Sumber : UPT Cabang Dinas Pendidikan Pemprov Jatim Di Pamekasan

Source : UPT East Java Provincial Education Office Branch in Pamekasan Regency

Tabel 4.1.7 Jumlah Sekolah, Murid, Guru, dan Rasio Murid-Guru Madrasah Aliyah Menurut Kecamatan di Kabupaten Pamekasan
Number of Schools, Pupils, Teachers, and School-Teacher Ratio of Senior High Schools by Subdistrict in Pamekasan Regency 2017

Kecamatan <i>District</i>	Sekolah Schools	Murid Pupils	Guru Teachers	Rasio Murid- Guru/Pupil- Teacher Ratio
1	2	3	4	5
010 Tlanakan	6	1238	158	7.84
020 Pademawu	4	1796	242	7.42
030 Galis	3	373	77	4.84
040 Larangan	8	1108	163	6.80
050 Pamekasan	8	1888	185	10.21
060 Proppo	5	470	86	5.47
070 Palengaan	26	8123	758	10.72
080 Pegantenan	6	844	102	8.27
090 Kadur	8	920	163	5.64
100 Pakong	3	1306	112	11.66
110 Waru	7	663	128	5.18
120 Batumarmar	2	294	41	7.17
130 Pasean	14	1636	288	5.68
Jumlah/Total	100	20659	2503	8.3

Sumber : Kementerian Agama Kabupaten Pamekasan

Source : *Departement of Religious Affairs of Pamekasan Regency*

Tabel 4.1.8 Banyaknya Sekolah, Ruang Kelas, Murid dan Guru TK Negeri Menurut Kecamatan di Kabupaten Pamekasan
The Number of Schools, Classroom, Pupils and Teachers of State Kindergarten by District in Pamekasan Regency
 2016/2017

Kecamatan <i>District</i>	Se- kolah <i>School</i>	Ruang Kelas <i>Class- room</i>	Murid / <i>Pupil</i>			Guru / <i>Teacher</i>		
			Laki- Laki <i>Male</i>	Perem- puan <i>Female</i>	Jum- lah <i>Total</i>	PNS <i>Civil Servant</i>	Non PNS <i>Honora ry</i>	Jum- lah <i>Total</i>
1	2	3	4	5	6	7	8	9
010 Tlanakan	-	-	-	-	-	-	-	-
020 Pademawu	1	10	39	39	78	5	2	7
030 Galis	-	-	-	-	-	-	-	-
040 Larangan	-	-	-	-	-	-	-	-
050 Pamekasan	-	-	-	-	-	-	-	-
060 Proppo	-	-	-	-	-	-	-	-
070 Palengaan	-	-	-	-	-	-	-	-
080 Pegantenan	-	-	-	-	-	-	-	-
090 Kadur	-	-	-	-	-	-	-	-
100 Pakong	-	-	-	-	-	-	-	-
110 Waru	-	-	-	-	-	-	-	-
120 Batumarmar	-	-	-	-	-	-	-	-
130 Pasean	-	-	-	-	-	-	-	-
Jumlah/Total	1	10	39	39	78	5	2	7

Sumber : Dinas Pendidikan Nasional Kabupaten Pamekasan
 Source : Education Service Office of Pamekasan Regency

Tabel 4.1.9 Banyaknya Sekolah, Ruang Kelas, Murid dan Guru TK Swasta Menurut Kecamatan di Kabupaten Pamekasan
Table 4.1.9 *The Number of Schools, Classroom, Pupils and Teachers of Private Kindergarten by District in Pamekasan Regency 2016/2017*

Kecamatan <i>District</i>	Se- kolah <i>School</i>	Ruang Kelas <i>Class- room</i>	Murid / <i>Pupil</i>			Guru / <i>Teacher</i>		
			Laki- Laki <i>Male</i>	Perem- puan <i>Female</i>	Jum- lah <i>Total</i>	PNS <i>Civil Servant</i>	Non PNS <i>Honora- ry</i>	Jum- lah <i>Total</i>
1	2	3	4	5	6	7	8	9
010 Tlanakan	28	137	521	476	997	13	97	110
020 Pademawu	41	215	2	733	735	14	161	175
030 Galis	18	84	-	290	290	3	72	75
040 Larangan	32	134	521	476	997	4	119	123
050 Pamekasan	47	279	930	939	1,869	29	209	238
060 Proppo	17	55	168	182	350	4	26	30
070 Palengaan	18	64	328	288	616	4	114	118
080 Pegantenan	12	54	191	109	300	-	91	91
090 Kadur	30	127	397	411	808	4	135	139
100 Pakong	19	86	267	257	524	2	98	100
110 Waru	5	26	162	140	302	-	30	30
120 Batumarmar	11	35	165	199	364	-	47	47
130 Pasean	16	76	298	319	617	-	56	56
Jumlah/Total	294	1,372	3,950	4,819	8,769	77	1,255	1,332

Sumber : Dinas Pendidikan Nasional Kabupaten Pamekasan
 Source : Education Service Office of Pamekasan Regency

Tabel 4.1.10 Banyaknya Sekolah, Ruang Kelas, Murid dan Guru SD Negeri Menurut Kecamatan di Kabupaten Pamekasan
Table 4.1.10 *The Number of Schools, Classroom, Pupils and Teachers of State Elementary School by District in Pamekasan Regency 2016/2017*

Kecamatan <i>District</i>	Se- kolah <i>School</i>	Ruang Kelas <i>Class- room</i>	Murid / <i>Pupil</i>			Guru / <i>Teacher</i>		
			Laki- Laki <i>Male</i>	Perem- puan <i>Female</i>	Jum- lah <i>Total</i>	PNS <i>Civil Servant</i>	Non PNS <i>Honora- ry</i>	Jum- lah <i>Total</i>
1	2	3	4	5	6	7	8	9
010 Tlanakan	31	222	2,459	2,264	4,723	208	224	432
020 Pademawu	46	305	3,303	2,997	6,300	353	281	634
030 Galis	18	114	1,043	992	2,035	122	128	250
040 Larangan	25	161	1,579	1,547	3,126	179	184	363
050 Pamekasan	36	346	3,835	3,572	7,407	340	257	597
060 Proppo	46	305	3,048	2,818	5,866	265	248	513
070 Palengaan	35	230	2,147	1,943	4,090	187	180	367
080 Pegantenan	39	231	2,191	2,081	4,272	216	179	395
090 Kadur	24	159	1,140	1,178	2,318	177	134	311
100 Pakong	24	152	1,369	1,290	2,659	155	119	274
110 Waru	25	169	1,713	1,610	3,323	145	120	265
120 Batumarmar	33	209	2,186	2,024	4,210	166	142	308
130 Pasean	29	183	1,561	1,478	3,039	165	139	304
Jumlah/Total	411	2,786	27,574	25,794	53,368	2,678	2,335	5,013

Sumber : Dinas Pendidikan Nasional Kabupaten Pamekasan
 Source : *Education Service Office of Pamekasan Regency*

Tabel 4.1.11 **Banyaknya Sekolah, Ruang Kelas, Murid dan Guru SD Swasta Menurut Kecamatan di Kabupaten Pamekasan**
The Number of Schools, Classroom, Pupils and Teachers of Private Elementary School by District in Pamekasan Regency 2016/2017

Kecamatan <i>District</i>	Se- kolah <i>School</i>	Ruang Kelas <i>Class- room</i>	Murid / <i>Pupil</i>			Guru / <i>Teacher</i>		
			Laki- Laki <i>Male</i>	Perem- puan <i>Female</i>	Jum- lah <i>Total</i>	PNS <i>Civil Servant</i>	Non PNS <i>Honora- ry</i>	Jum- lah <i>Total</i>
1	2	3	4	5	6	7	8	9
010 Tlanakan	2	12	103	106	209	-	27	27
020 Pademawu	6	33	307	269	576	-	59	59
030 Galis	3	18	126	119	245	3	36	39
040 Larangan	3	14	93	118	211	-	38	38
050 Pamekasan	9	94	1,245	1,200	2,445	3	161	164
060 Proppo	3	14	142	130	272	-	27	27
070 Palengaan	4	16	168	132	300	-	38	38
080 Pegantenan	8	70	623	471	1,094	1	99	100
090 Kadur	4	25	140	120	260	-	47	47
100 Pakong	1	2	41	29	70	-	8	8
110 Waru	1	6	89	81	170	-	11	11
120 Batumarmar	4	9	8	102	110	-	30	30
130 Pasean	5	27	22	233	255	1	52	53
Jumlah/Total	53	340	3,107	3,110	6,217	8	633	641

Sumber : Dinas Pendidikan Nasional Kabupaten Pamekasan
 Source : Education Service Office of Pamekasan Regency

Tabel 4.1.12 Banyaknya Sekolah, Ruang Kelas, Murid dan Guru SMP Negeri Menurut Kecamatan di Kabupaten Pamekasan
Table 4.1.12 *The Number of Schools, Classroom, Pupils and Teachers of State Junior High School by District in Pamekasan Regency 2016-2017*

Kecamatan <i>District</i>	Se- kolah <i>School</i>	Ruang Kelas <i>Class- room</i>	Murid / <i>Pupil</i>			Guru / <i>Teacher</i>		
			Laki- Laki <i>Male</i>	Perem- puan <i>Female</i>	Jum- lah <i>Total</i>	PNS <i>Civil Servant</i>	Non PNS <i>Honora- ry</i>	Jum- lah <i>Total</i>
1	2	3	4	5	6	7	8	9
010 Tlanakan	1	22	240	231	471	22	16	38
020 Pademawu	4	49	775	552	1,327	85	13	98
030 Galis	1	48	268	196	464	29	21	50
040 Larangan	3	41	504	441	945	63	40	103
050 Pamekasan	7	183	2,531	2,235	4,766	268	97	365
060 Proppo	5	42	389	330	719	40	45	85
070 Palengaan	3	25	221	173	394	36	27	63
080 Pegantenan	3	24	124	84	208	24	19	43
090 Kadur	2	12	71	67	138	18	17	35
100 Pakong	1	12	136	61	197	22	6	28
110 Waru	1	14	187	130	317	17	13	30
120 Batumarmar	2	11	102	81	183	17	13	30
130 Pasean	2	14	207	127	334	22	24	46
Jumlah/Total	35	497	5,755	4,708	10,463	663	351	1,014

Sumber : Dinas Pendidikan Nasional Kabupaten Pamekasan
 Source : *Education Service Office of Pamekasan Regency*

Tabel 4.1.13 Banyaknya Sekolah, Ruang Kelas, Murid dan Guru SMP Swasta Menurut Kecamatan di Kabupaten Pamekasan
Table 4.1.13 *The Number of Schools, Classroom, Pupils and Teachers of Private Junior High School by District in Pamekasan Regency 2016-2017*

Kecamatan <i>District</i>	Se- kolah <i>School</i>	Ruang Kelas <i>Class- room</i>	Murid / <i>Pupil</i>			Guru / <i>Teacher</i>		
			Laki- Laki <i>Male</i>	Perem- puan <i>Female</i>	Jum- lah <i>Total</i>	PNS <i>Civil</i>	Non PNS <i>Honora- ry</i>	Jum- lah <i>Total</i>
1	2	3	4	5	6	7	8	9
010 Tlanakan	13	50	524	541	1,065	1	192	193
020 Pademawu	7	24	144	150	294	2	96	98
030 Galis	-	-	-	-	-	-	-	-
040 Larangan	7	20	227	174	401	-	86	86
050 Pamekasan	9	31	372	207	579	5	116	121
060 Proppo	11	27	605	453	1,058		149	149
070 Palengaan	26	84	1,722	903	2,625	2	357	359
080 Pegantenan	29	114	1,557	1,106	2,663	13	394	407
090 Kadur	10	25	359	254	613	15	121	136
100 Pakong	4	10	108	127	235		47	47
110 Waru	9	24	297	252	549		138	138
120 Batumarmar	6	28	333	219	552	-	76	76
130 Pasean	10	22	325	278	603	-	128	128
Jumlah/Total	141	459	6,573	4,664	11,237	38	1,900	1,938

Sumber : Dinas Pendidikan Nasional Kabupaten Pamekasan
 Source : Education Service Office of Pamekasan Regency

Tabel 4.1.14 Banyaknya Sekolah, Ruang Kelas, Murid dan Guru SMU Negeri Menurut Kecamatan di Kabupaten Pamekasan
Table 4.1.14 *The Number of Schools, Classroom, Pupils and Teachers of State Senior High School by District in Pamekasan Regency 2016/2017*

Kecamatan <i>District</i>	Se- kolah <i>School</i>	Ruang Kelas <i>Class- room</i>	Murid / <i>Pupil</i>			Guru / <i>Teacher</i>		
			Laki- Laki <i>Male</i>	Perem- puan <i>Female</i>	Jum- lah <i>Total</i>	PNS <i>Civil Servant</i>	Non PNS <i>Honora ry</i>	Jum- lah <i>Total</i>
1	2	3	4	5	6	7	8	9
010 Tlanakan	-	ts	ts	ts	ts	ts	ts	ts
020 Pademawu	2	ts	ts	ts	ts	ts	ts	ts
030 Galis	1	ts	ts	ts	ts	ts	ts	ts
040 Larangan	-	ts	ts	ts	ts	ts	ts	ts
050 Pamekasan	4	ts	ts	ts	ts	ts	ts	ts
060 Proppo	-	ts	ts	ts	ts	ts	ts	ts
070 Palengaan	-	ts	ts	ts	ts	ts	ts	ts
080 Pegantenan	-	ts	ts	ts	ts	ts	ts	ts
090 Kadur	-	ts	ts	ts	ts	ts	ts	ts
100 Pakong	1	ts	ts	ts	ts	ts	ts	ts
110 Waru	1	ts	ts	ts	ts	ts	ts	ts
120 Batumarmar	-	ts	ts	ts	ts	ts	ts	ts
130 Pasean	-	ts	ts	ts	ts	ts	ts	ts
Jumlah/Total	9	-	-	-	-	-	-	-

ts = Data Tidak tersedia

Sumber : UPT Cabang Dinas Pendidikan Pemprov Jatim Di Pamekasan

Source : UPT East Java Provincial Education Office Branch in Pamekasan Regency

Tabel 4.1.15 Banyaknya Sekolah, Ruang Kelas, Murid dan Guru SMU Swasta Menurut Kecamatan di Kabupaten Pamekasan
The Number of Schools, Classroom, Pupils and Teachers of Private Senior High School by District in Pamekasan Regency 2016/2017

Kecamatan <i>District</i>	Se- kolah <i>School</i>	Ruang Kelas <i>Class- room</i>	Murid / <i>Pupil</i>			Guru / <i>Teacher</i>		
			Laki- Laki <i>Male</i>	Perem- puan <i>Female</i>	Jum- lah <i>Total</i>	PNS <i>Civil Servant</i>	Non PNS <i>Honora ry</i>	Jum- lah <i>Total</i>
1	2	3	4	5	6	7	8	9
010 Tlanakan	5	ts	ts	ts	ts	ts	ts	ts
020 Pademawu	3	ts	ts	ts	ts	ts	ts	ts
030 Galis	-	ts	ts	ts	ts	ts	ts	ts
040 Larangan	6	ts	ts	ts	ts	ts	ts	ts
050 Pamekasan	6	ts	ts	ts	ts	ts	ts	ts
060 Proppo	6	ts	ts	ts	ts	ts	ts	ts
070 Palengaan	16	ts	ts	ts	ts	ts	ts	ts
080 Pegantenan	7	ts	ts	ts	ts	ts	ts	ts
090 Kadur	7	ts	ts	ts	ts	ts	ts	ts
100 Pakong	2	ts	ts	ts	ts	ts	ts	ts
110 Waru	1	ts	ts	ts	ts	ts	ts	ts
120 Batumarmar	3	ts	ts	ts	ts	ts	ts	ts
130 Pasean	5	ts	ts	ts	ts	ts	ts	ts
Jumlah/Total	67	-	-	-	-	-	-	-

ts = Data Tidak tersedia

Sumber : UPT Cabang Dinas Pendidikan Pemprov Jatim Di Pamekasan

Source : UPT East Java Provincial Education Office Branch in Pamekasan Regency

Tabel 4.1.16 Banyaknya Sekolah, Ruang Kelas, Murid dan Guru SMK Negeri Menurut Kecamatan di Kabupaten Pamekasan
The Number of Schools, Classroom, Pupils and Teachers of State Vocational High School by District in Pamekasan Regency 2016/2017

Kecamatan <i>District</i>	Se- kolah <i>School</i>	Ruang Kelas <i>Class- room</i>	Murid / <i>Pupil</i>			Guru / <i>Teacher</i>		
			Laki- Laki <i>Male</i>	Perem- puan <i>Female</i>	Jum- lah <i>Total</i>	PNS <i>Civil Servant</i>	Non PNS <i>Honora ry</i>	Jum- lah <i>Total</i>
1	2	3	4	5	6	7	8	9
010 Tlanakan	1	ts	ts	ts	ts	ts	ts	ts
020 Pademawu	-	ts	ts	ts	ts	ts	ts	ts
030 Galis	-	ts	ts	ts	ts	ts	ts	ts
040 Larangan	-	ts	ts	ts	ts	ts	ts	ts
050 Pamekasan	3	ts	ts	ts	ts	ts	ts	ts
060 Proppo	1	ts	ts	ts	ts	ts	ts	ts
070 Palengaan	-	ts	ts	ts	ts	ts	ts	ts
080 Pegantenan	-	ts	ts	ts	ts	ts	ts	ts
090 Kadur	-	ts	ts	ts	ts	ts	ts	ts
100 Pakong	1	ts	ts	ts	ts	ts	ts	ts
110 Waru	-	ts	ts	ts	ts	ts	ts	ts
120 Batumarmar	-	ts	ts	ts	ts	ts	ts	ts
130 Pasean	1	ts	ts	ts	ts	ts	ts	ts
Jumlah/Total	7	-	-	-	-	-	-	-

ts = Data Tidak tersedia

Sumber : UPT Cabang Dinas Pendidikan Pemprov Jatim Di Pamekasan

Source : UPT East Java Provincial Education Office Branch in Pamekasan Regency

Tabel 4.1.17 Banyaknya Sekolah, Ruang Kelas, Murid dan Guru SMK Swasta Menurut Kecamatan di Kabupaten Pamekasan
The Number of Schools, Classroom, Pupils and Teachers of Private Vocational High School by District in Pamekasan Regency 2016/2017

Kecamatan <i>District</i>	Se- kolah <i>School</i>	Ruang Kelas <i>Class- room</i>	Murid / <i>Pupil</i>			Guru / <i>Teacher</i>		
			Laki- Laki <i>Male</i>	Perem- puan <i>Female</i>	Jum- lah <i>Total</i>	PNS <i>Civil Servant</i>	Non PNS <i>Honora ry</i>	Jum- lah <i>Total</i>
1	2	3	4	5	6	7	8	9
010 Tlanakan	6	ts	ts	ts	ts	ts	ts	ts
020 Pademawu	3	ts	ts	ts	ts	ts	ts	ts
030 Galis	1	ts	ts	ts	ts	ts	ts	ts
040 Larangan	6	ts	ts	ts	ts	ts	ts	ts
050 Pamekasan	4	ts	ts	ts	ts	ts	ts	ts
060 Proppo	8	ts	ts	ts	ts	ts	ts	ts
070 Palengaan	20	ts	ts	ts	ts	ts	ts	ts
080 Pegantenan	16	ts	ts	ts	ts	ts	ts	ts
090 Kadur	3	ts	ts	ts	ts	ts	ts	ts
100 Pakong	5	ts	ts	ts	ts	ts	ts	ts
110 Waru	5	ts	ts	ts	ts	ts	ts	ts
120 Batumarmar	6	ts	ts	ts	ts	ts	ts	ts
130 Pasean	5	ts	ts	ts	ts	ts	ts	ts
Jumlah/Total	88	-	-	-	-	-	-	-

ts = Data Tidak tersedia

Sumber : UPT Cabang Dinas Pendidikan Pemprov Jatim Di Pamekasan

Source : UPT East Java Provincial Education Office Branch in Pamekasan Regency

Tabel 4.1.18 Profil Perguruan Tinggi di Kabupaten Pamekasan
Table 4.1.18 *University Profile in Pamekasan Regency*
 2015-2017

Profil Profile	UNIRA		
	2015	2016	2017
1	2	3	4
Jumlah Dosen <i>Number of Teacher</i>	126	133	153
Jumlah Mahasiswa <i>Number of Student</i>	3,906	3,342	3,034
- Laki-laki <i>Male</i>	2,499	2,111	2,105
- Perempuan <i>Female</i>	1,407	1,231	929
Jumlah Fakultas <i>Number of Faculty</i>	6	6	6
Jumlah Jurusan <i>Number of Programs</i>	10	10	10
Jumlah Lulusan <i>Graduate</i>	1,083	918	775

Sumber : Universitas Madura
 Source : *University of Madura*

Tabel 4.1.18 Lanjutan
 Table 4.1.18 Continued

Profil Profile	STAIN		
	2015	2016	2017
1	7	8	9
Jumlah Dosen Number of Teacher	77	94	211
Jumlah Mahasiswa Number of Student	5,108	6,500	8,167
- Laki-laki Male	2,345	2,860	-
- Perempuan Female	2,763	3,640	-
Jumlah Fakultas Number of Faculty	1	1	3
Jumlah Jurusan Number of Programs	3	3	18
Jumlah Lulusan Graduate	597	649	458

Sumber : STAIN
 Source : High School Islamic Country

Tabel 4.1.18 Lanjutan
 Table 4.1.18 Continued

Profil <i>Profile</i>	AKPER		
	2015	2016	2017
1	16	17	18
Jumlah Dosen <i>Number of Teacher</i>	39	38	26
Dosen Tetap	25	24	24
Dosen Tidak Tetap	14	14	2
Jumlah Mahasiswa <i>Number of Student</i>	155	128	98
Laki-laki/ <i>Male</i>	83	73	50
Perempuan/ <i>Female</i>	72	55	48
Jumlah Fakultas <i>Number of Faculty</i>	-	-	-
Jumlah Jurusan <i>Number of Programs</i>	1	1	1
Jumlah Lulusan <i>Graduate</i>	155	126	150

Sumber : Akademi Perawat Pamekasan
 Source : *Academy of Nursing*

Tabel 4.1.18 Lanjutan
 Table 4.1.18 Continued

Profil Profile	AKBID Aifa Husada		
	2015	2016	2017
1	19	20	21
Jumlah Dosen Number of Teacher	12	13	13
Jumlah Mahasiswa Number of Student	226	193	187
- Laki-laki Male	-	-	-
- Perempuan Female	226	193	187
Jumlah Fakultas Number of Faculty	1	1	1
Jumlah Jurusan Number of Programs	1	1	1
Jumlah Lulusan Graduate	91	61	46

Sumber : AKBID Aifa Husada
 Source : Aifa Husada Midwifery Academy

Tabel 4.1.19 Banyaknya Sekolah, Ruang Kelas, Murid dan Guru Raudhatul Athfal Menurut Kecamatan di Kabupaten Pamekasan
Table 4.1.19 *The Number of Schools, Classroom, Pupils and Teachers of Islamic Kindergarten by District in Pamekasan Regency*
 2016/2017

Kecamatan <i>District</i>	Se- kolah <i>School</i>	Ruang Kelas <i>Class- room</i>	Murid / <i>Pupil</i>			Guru / <i>Teacher</i>		
			Laki- Laki <i>Male</i>	Perem- puan <i>Female</i>	Jum- lah <i>Total</i>	PNS <i>Civil Servant</i>	Non PNS <i>Honora- ry</i>	Jum- lah <i>Total</i>
1	2	3	4	5	6	7	8	9
010 Tlanakan	31	68	505	513	1,018	-	156	156
020 Pademawu	33	92	727	661	1,388	7	226	233
030 Galis	11	27	182	222	404	4	79	83
040 Larangan	27	62	530	420	940	4	140	144
050 Pamekasan	21	105	785	799	1,584	23	177	200
060 Proppo	54	73	524	575	1,099	-	161	161
070 Palengaan	40	128	998	924	1,922	3	256	259
080 Pegantenan	21	40	295	304	599	-	109	109
090 Kadur	26	49	245	400	645	-	144	144
100 Pakong	22	47	328	380	708	-	132	132
110 Waru	53	127	905	997	1,902	1	285	286
120 Batumarmar	35	62	498	440	938	-	157	157
130 Pasean	103	187	1,305	1,500	2,805	2	524	526
Jumlah/Total	477	1,067	7,827	8,135	15,952	44	2,546	2,590

Sumber : Kementerian Agama Kabupaten Pamekasan

Source : *Departement of Religious Affairs of Pamekasan Regency*

Tabel 4.1.20 Banyaknya Sekolah, Ruang Kelas, Murid dan Guru Madrasah Ibtidaiyah Menurut Kecamatan di Kabupaten Pamekasan
Table 4.1.20 *The Number of Schools, Classroom, Pupils and Teachers of Islamic Elementary School by District in Pamekasan Regency 2016/2017*

Kecamatan <i>District</i>	Se- kolah <i>School</i>	Ruang Kelas <i>Class- room</i>	Murid / <i>Pupil</i>			Guru / <i>Teacher</i>		
			Laki- Laki <i>Male</i>	Perem- puan <i>Female</i>	Jum- lah <i>Total</i>	PNS Civil <i>Servant</i>	Non PNS Honora- ry	Jum- lah <i>Total</i>
1	2	3	4	5	6	7	8	9
010 Tlanakan	14	12	85	100	185	26	931	957
020 Pademawu	5	22	180	160	340	21	54	75
030 Galis	2	17	124	140	264	18	17	35
040 Larangan	16	86	635	660	1,295	26	178	204
050 Pamekasan	3	21	163	165	328	4	41	45
060 Proppo	31	203	1,500	1,550	3,050	29	329	358
070 Palengaan	54	434	3,215	3,306	6,521	52	798	850
080 Pegantenan	31	156	1,141	1,210	2,351	22	307	329
090 Kadur	17	109	818	820	1,638	19	260	279
100 Pakong	11	9	72	70	142	15	863	878
110 Waru	42	276	2,050	2,100	4,150	23	565	588
120 Batumarmar	21	109	800	837	1,637	16	190	206
130 Pasean	69	337	2,600	2,454	5,054	36	797	833
Jumlah/Total	316	1,791	13,383	13,572	26,955	307	5,330	5,637

Sumber : Kementerian Agama Kabupaten Pamekasan

Source : *Departement of Religious Affairs of Pamekasan Regency*

Tabel 4.1.21 Banyaknya Sekolah, Ruang Kelas, Murid dan Guru Madrasah Tsanawiyah Menurut Kecamatan di Kabupaten Pamekasan
The Number of Schools, Classroom, Pupils and Teachers of Islamic Junior High School by District in Pamekasan Regency
 2016-2017

Kecamatan <i>District</i>	Se- kolah <i>School</i>	Ruang Kelas <i>Class- room</i>	Murid / <i>Pupil</i>			Guru / <i>Teacher</i>		
			Laki- Laki <i>Male</i>	Perem- puan <i>Female</i>	Jum- lah <i>Total</i>	PNS <i>Civil Servant</i>	Non PNS <i>Honora- ry</i>	Jum- lah <i>Total</i>
1	2	3	4	5	6	7	8	9
010 Tlanakan	16	75	600	531	1,131	4	269	273
020 Pademawu	6	52	391	401	792	44	81	125
030 Galis	6	50	363	400	763	13	94	107
040 Larangan	14	93	714	680	1,394	14	191	205
050 Pamekasan	10	152	1,190	1,100	2,290	51	174	225
060 Proppo	15	113	900	800	1,700	5	252	257
070 Palengaan	36	563	4,256	4,198	8,454	23	774	797
080 Pegantenan	13	99	798	699	1,497	3	215	218
090 Kadur	16	104	803	769	1,572	35	280	315
100 Pakong	8	139	1,077	1,020	2,097	52	165	217
110 Waru	22	178	1,377	1,300	2,677	5	414	419
120 Batumarmar	11	91	759	618	1,377	1	202	203
130 Pasean	32	183	1,551	1,200	2,751	1	564	565
Jumlah/Total	205	1,892	14,779	13,716	28,495	251	3,675	3,926

Sumber : Kementerian Agama Kabupaten Pamekasan

Source : *Departement of Religious Affairs of Pamekasan Regency*

Tabel 4.1.22 Banyaknya Sekolah, Ruang Kelas, Murid dan Guru Madrasah Aliyah Menurut Kecamatan di Kabupaten Pamekasan
The Number of Schools, Classroom, Pupils and Teachers of Islamic Senior High School by District in Pamekasan Regency 2016/2017

Kecamatan <i>District</i>	Se- kolah <i>School</i>	Ruang Kelas <i>Class- room</i>	Murid / <i>Pupil</i>			Guru / <i>Teacher</i>		
			Laki- Laki <i>Male</i>	Perem- puan <i>Female</i>	Jum- lah <i>Total</i>	PNS <i>Civil Servant</i>	Non PNS <i>Honora- ry</i>	Jum- lah <i>Total</i>
1	2	3	4	5	6	7	8	9
010 Tlanakan	6	82	608	630	1,238	3	155	158
020 Pademawu	4	119	886	910	1,796	123	119	242
030 Galis	3	25	173	200	373	5	72	77
040 Larangan	8	73	578	530	1,108	3	160	163
050 Pamekasan	8	125	916	972	1,888	4	181	185
060 Proppo	5	31	220	250	470	-	86	86
070 Palengaan	26	50	4,220	3,903	8,123	26	732	758
080 Pegantenan	6	56	422	422	844	1	101	102
090 Kadur	8	61	509	411	920	9	154	163
100 Pakong	3	87	636	670	1,306	3	109	112
110 Waru	7	44	362	301	663	1	127	128
120 Batumarmar	2	19	190	104	294	-	41	41
130 Pasean	14	109	836	800	1,636	2	286	288
Jumlah/Total	100	881	10,556	10,103	20,659	180	2,323	2,503

Sumber : Kementerian Agama Kabupaten Pamekasan
 Source : *Departement of Religious Affairs of Pamekasan Regency*

Tabel 4.1.23 Banyaknya Sekolah, Ruang Kelas, Murid dan Guru Madrasah Diniyah Menurut Kecamatan di Kabupaten Pamekasan
The Number of Schools, Classroom, Pupils and Teachers of Islamic Primary School by District in Pamekasan Regency 2016/2017

Kecamatan <i>District</i>	Sekolah <i>School</i>			Murid / <i>Pupil</i>			Guru <i>Teacher</i>
	Ula	Wustho	Jumlah <i>Total</i>	Laki- Laki <i>Male</i>	Perem- puan <i>Female</i>	Jum- lah <i>Total</i>	
1	2	3	4	5	6	7	8
010 Tlanakan	70	57	127	4,264	4,306	8,570	796
020 Pademawu	71	51	122	3,527	4,352	7,879	737
030 Galis	27	27	54	1,559	1,559	3,118	988
040 Larangan	58	19	77	2,713	3,502	6,215	1,771
050 Pamekasan	62	37	99	4,591	4,872	9,463	1,888
060 Proppo	73	16	89	5,560	5,723	11,283	1,898
070 Palengaan	107	72	179	12,507	11,056	23,563	4,299
080 Pegantenan	101	60	161	5,661	6,771	12,432	5,120
090 Kadur	58	48	106	6,291	6,376	12,667	2,261
100 Pakong	38	24	62	2,541	3,412	5,953	1,229
110 Waru	71	11	82	4,495	4,440	8,935	1,973
120 Batumarmar	86	46	132	10,144	8,419	18,563	1,494
130 Pasean	94	18	112	4,541	4,264	8,805	1,180
Jumlah/Total	916	486	1,402	68,394	69,052	137,446	25,634

Sumber : Kementerian Agama Kabupaten Pamekasan

Source : *Departement of Religious Affairs of Pamekasan Regency*

Tabel 4.1.24 Banyaknya Sekolah, Ruang Kelas, Murid dan Guru Madrasah Diniyah Takmiliyah Menurut Kecamatan di Kabupaten Pamekasan
The Number of Schools, Classroom, Pupils and Teachers of Islamic Primary School by District in Pamekasan Regency 2016/2017

Kecamatan <i>District</i>	Sekolah <i>School</i>			Murid <i>Pupil</i>		
	Ula	Wustho	Jumlah <i>Total</i>	Ula	Wustho	Jumlah <i>Total</i>
1	2	3	4	5	6	7
010 Tlanakan	70	57	127	6,081	2,489	8,570
020 Pademawu	71	51	122	6,354	1,528	7,882
030 Galis	27	27	54	2,315	803	3,118
040 Larangan	58	19	77	4,928	1,284	6,212
050 Pamekasan	62	37	99	6,686	2,777	9,463
060 Proppo	73	16	89	10,407	876	11,283
070 Palengaan	107	72	179	17,515	6,048	23,563
080 Pegantenan	101	60	161	9,339	3,093	12,432
090 Kadur	58	48	106	7,680	4,987	12,667
100 Pakong	38	24	62	4,646	1,307	5,953
110 Waru	71	11	82	8,294	641	8,935
120 Batumarmar	86	46	132	16,531	2,032	18,563
130 Pasean	94	18	112	8,082	777	8,859
Jumlah/Total	916	486	1,402	108,858	28,642	137,500

Sumber : Kementerian Agama Kabupaten Pamekasan

Source : *Departement of Religious Affairs of Pamekasan Regency*

Tabel 4.1.24 Lanjutan
Table Continued

Kecamatan <i>District</i>	Murid / <i>Pupil</i>			Guru / <i>Teacher</i>		
	Laki- Laki <i>Male</i>	Perem- puan <i>Female</i>	Jum- lah <i>Total</i>	Ula	Wustho	Jum- lah <i>Total</i>
1	8	9	10	11	12	13
010 Tlanakan	4,264	4,306	8,570	586	210	796
020 Pademawu	3,527	4,352	7,879	541	196	737
030 Galis	1,559	1,559	3,118	578	410	988
040 Larangan	2,713	3,502	6,215	1,334	437	1,771
050 Pamekasan	4,591	4,872	9,463	1,316	572	1,888
060 Proppo	5,560	5,723	11,283	1,720	178	1,898
070 Palengaan	12,507	11,056	23,563	3,023	1,276	4,299
080 Pegantenan	5,661	6,771	12,432	3,683	1,437	5,120
090 Kadur	6,291	6,376	12,667	1,228	1,033	2,261
100 Pakong	2,541	3,412	5,953	861	368	1,229
110 Waru	4,495	4,440	8,935	1,815	158	1,973
120 Batumarmar	10,144	8,419	18,563	1,269	225	1,494
130 Pasean	4,541	4,264	8,805	1,049	131	1,180
Jumlah/Total	68,394	69,052	137,446	19,003	6,631	25,634

Sumber : Kementerian Agama Kabupaten Pamekasan

Source : *Departement of Religious Affairs of Pamekasan Regency*

Tabel 4.1.25 Banyaknya Pondok Pesantren, Santri dan Ustad/Pengasuh Menurut Kecamatan di Kabupaten Pamekasan
The Number of Religious Schools, Pupils and Teachers by District in Pamekasan Regency
 2017

Kecamatan <i>District</i>	Jumlah Ponpes <i>Religious Schools</i>	Murid / <i>Pupil</i>			Ustad (Pengasuh) / <i>Teacher</i>		
		Laki- Laki <i>Male</i>	Perem- puan <i>Female</i>	Jum- lah <i>Total</i>	Laki- Laki <i>Male</i>	Perem- puan <i>Female</i>	Jum- lah <i>Total</i>
1		6	7	8	9	10	11
010 Tlanakan	13	950	1,370	2,320	125	91	216
020 Pademawu	7	982	1,240	2,222	134	76	210
030 Galis	6	342	422	764	76	60	136
040 Larangan	6	536	530	1,066	141	131	272
050 Pamekasan	15	4,662	5,304	9,966	394	232	626
060 Proppo	6	1,004	890	1,894	102	35	137
070 Palengaan	32	12,744	8,632	21,376	289	213	502
080 Pegantenan	23	4,684	6,282	10,966	634	300	934
090 Kadur	26	6,522	7,214	13,736	333	250	583
100 Pakong	13	1,996	3,238	5,234	220	86	306
110 Waru	8	778	886	1,664	100	44	144
120 Batumarmar	22	2,368	2,312	4,680	534	214	748
130 Pasean	27	2,644	3,062	5,706	418	223	641
Jumlah/Total	204	40,212	41,382	81,594	3,500	1,955	5,455

Sumber : Kementerian Agama Kabupaten Pamekasan
 Source : *Departement of Religious Affairs of Pamekasan Regency*

Tabel 4.1.26 Jumlah Kelulusan, Siswa Mengulang, Siswa Putus Sekolah dan Penerimaan Siswa Baru Tingkat SD Menurut Kecamatan
Number of Graduate, Study Over Again, Drop Out and New Pupils of Elementary School by District
 2016-2017

Kecamatan <i>District</i>	Jumlah Kelulusan <i>Number of Graduate</i>	Siswa Mengulang <i>Study Over Again</i>	Siswa Putus Sekolah <i>Drop- Out</i>	Penerimaan Siswa Baru <i>New Pupils</i>
1	2	3	4	5
010 Tlanakan	703	12	8	852
020 Pademawu	1,014	7	2	1,189
030 Galis	379	3	-	368
040 Larangan	503	6	-	590
050 Pamekasan	1,643	14	2	1,614
060 Proppo	962	17	9	858
070 Palengaan	702	9	8	648
080 Pegantenan	901	13	1	806
090 Kadur	417	12	1	464
100 Pakong	450	7	0	430
110 Waru	589	17	0	566
120 Batumarmar	651	6	5	673
130 Pasean	527	7	0	536
Jumlah/Total	9,441	130	36	9,594

Sumber : Dinas Pendidikan Nasional Kabupaten Pamekasan
 Source : Education Service Office of Pamekasan Regency

Tabel 4.1.27 Jumlah Kelulusan, Siswa Mengulang, Siswa Putus Sekolah dan Penerimaan Siswa Baru Tingkat SLTP Menurut Kecamatan
Number of Graduate, Study Over Again, Drop Out and New Pupils of Junior High School by District 2016/2017

Kecamatan <i>District</i>	Jumlah Kelulusan <i>Number of Graduate</i>	Siswa Mengulang <i>Study Over Again</i>	Siswa Putus Sekolah <i>Drop-Out</i>	Penerimaan Siswa Baru <i>New Pupils</i>
1	2	3	4	5
010 Tlanakan	286	7	0	497
020 Pademawu	61	41	0	546
030 Galis	0	0	0	142
040 Larangan	143	3	0	288
050 Pamekasan	113	0	0	460
060 Proppo	242	7	4	1,905
070 Palengaan	553	4	18	935
080 Pegantenan	660	4	4	963
090 Kadur	141	0	0	278
100 Pakong	81	0	0	129
110 Waru	150	0	0	291
120 Batumarmar	70	7	0	280
130 Pasean	132	8	5	307
Jumlah/Total	2,632	81	31	7,021

Sumber : Dinas Pendidikan Nasional Kabupaten Pamekasan
 Source : Education Service Office of Pamekasan Regency

Tabel 4.1.28 Jumlah Kelulusan, Siswa Mengulang, Siswa Putus Sekolah dan Penerimaan Siswa Baru Tingkat SMU Menurut Kecamatan
Number of Graduate, Study Over Again, Drop Out and New Pupils of Senior High School by District
 2016/2017

Kecamatan <i>District</i>	Jumlah Kelulusan <i>Number of Graduate</i>	Siswa Mengulang <i>Study Over Again</i>	Siswa Putus Sekolah <i>Drop- Out</i>	Penerimaan Siswa Baru <i>New Pupils</i>
1	2	3	4	5
010 Tlanakan	-	-	-	76
020 Pademawu	212	-	2	578
030 Galis	234	-	-	263
040 Larangan	49	-	-	143
050 Pamekasan	834	-	1	994
060 Proppo	103	-	-	118
070 Palengaan	277	-	1	638
080 Pegantenan	14	-	-	76
090 Kadur	183	1	-	236
100 Pakong	146	-	3	174
110 Waru	184	-	-	166
120 Batumarmar	90	-	-	157
130 Pasean	40	-	-	70
Jumlah/Total	2,366	1	7	3,689

Sumber : UPT Cabang Dinas Pendidikan Pemprov Jatim Di Pamekasan
 Source : UPT East Java Provincial Education Office Branch in Pamekasan Regency

Tabel 4.1.29 Jumlah Kelulusan, Siswa Mengulang, Siswa Putus Sekolah dan Penerimaan Siswa Baru Tingkat SMK Menurut Kecamatan
Number of Graduate, Study Over Again, Drop Out and New Pupils of Vocational High School by District 2016/2017

Kecamatan <i>District</i>	Jumlah Kelulusan <i>Number of Graduate</i>	Siswa Mengulang <i>Study Over Again</i>	Siswa Putus Sekolah <i>Drop-Out</i>	Penerimaan Siswa Baru <i>New Pupils</i>
1	2	3	4	5
010 Tlanakan	ts	ts	ts	ts
020 Pademawu	ts	ts	ts	ts
030 Galis	ts	ts	ts	ts
040 Larangan	ts	ts	ts	ts
050 Pamekasan	ts	ts	ts	ts
060 Proppo	ts	ts	ts	ts
070 Palengaan	ts	ts	ts	ts
080 Pegantenan	ts	ts	ts	ts
090 Kadur	ts	ts	ts	ts
100 Pakong	ts	ts	ts	ts
110 Waru	ts	ts	ts	ts
120 Batumarmar	ts	ts	ts	ts
130 Pasean	ts	ts	ts	ts
Jumlah/Total	0	0	0	0

ts = Data Tidak Tersedia

Sumber : UPT Cabang Dinas Pendidikan Pemprov Jatim Di Pamekasan

Source : UPT East Java Provincial Education Office Branch in Pamekasan Regency

Tabel 4.1.30 Angka Partisipasi Tingkat Sekolah Dasar Menurut Kecamatan di Kabupaten Pamekasan
Elementary School Participation Rate by District in The Pamekasan Regency
 2016/2017

Kecamatan <i>District</i>	Penduduk Usia 7-12 Th <i>Population 7-12 Years</i>	Jumlah Siswa <i>Students</i>		Angka Partisipasi <i>Participation Rate</i>	
		Total <i>Total</i>	Usia 7-12 Th 7-12 Years	Kasar (%) <i>Crude</i>	Murni (%) <i>Pure</i>
1	2	3	4	5	6
010 Tlanakan	6,923	4,932	4,410	71	64
020 Pademawu	8,106	6,876	6,229	85	77
030 Galis	2,817	2,280	2,120	81	75
040 Larangan	5,171	3,337	3,035	65	59
050 Pamekasan	9,432	9,852	8,850	104	94
060 Proppo	9,716	6,138	5,264	63	54
070 Palengaan	11,653	4,390	3,733	38	32
080 Pegantenan	7,664	5,366	4,675	70	61
090 Kadur	4,344	2,878	2,597	66	60
100 Pakong	3,960	2,729	2,505	74	68
110 Waru	7,784	3,493	2,985	45	38
120 Batumarmar	9,326	4,320	3,795	46	41
130 Pasean	5,147	3,294	3,018	64	59
Jumlah/Total	92,043	59,885	53,216		

Sumber : Dinas Pendidikan Nasional Kabupaten Pamekasan
 Source : Education Service Office of Pamekasan Regency

Tabel 4.1.31 Angka Partisipasi Sekolah Lanjutan Tingkat Pertama (SLTP)
 Menurut Kecamatan di Kabupaten Pamekasan
*Junior High School Participation Rate by District in The Pamekasan
 Regency
 2016/2017*

Kecamatan <i>District</i>	Penduduk Usia 13-15 Th <i>Population 13-15 Years</i>	Jumlah Siswa <i>Students</i>		Angka Partisipasi <i>Participation Rate</i>	
		Total	Usia 13-15 Th	Kasar (%)	Murni (%)
		<i>Total</i>	<i>13-15 Years</i>	<i>Crude</i>	<i>Pure</i>
1	2	3	4	5	6
010 Tlanakan	3,533	1,536	1,125	43	32
020 Pademawu	3,909	1,622	1,226	41	31
030 Galis	1,340	464	464	35	35
040 Larangan	2,633	1,346	1,151	51	44
050 Pamekasan	5,382	5,345	3,732	99	69
060 Proppo	5,157	1,777	1,349	34	26
070 Palengaan	8,814	2,869	2,014	33	23
080 Pegantenan	3,978	2,871	1,768	72	44
090 Kadur	2,382	751	502	32	21
100 Pakong	2,024	432	304	21	15
110 Waru	3,881	866	698	22	18
120 Batumarmar	4,799	718	547	15	11
130 Pasean	2,463	937	693	38	28
Jumlah/Total	50,295	21,534	15,573		

Sumber : Dinas Pendidikan Nasional Kabupaten Pamekasan
 Source : Education Service Office of Pamekasan Regency

Tabel 4.1.32 Angka Partisipasi Sekolah Lanjutan Tingkat Atas (SLTA)
 Menurut Kecamatan di Kabupaten Pamekasan
*Senior High School Participation Rate by District in The Pamekasan
 Regency
 2016/2017*

Kecamatan <i>District</i>	Penduduk Usia 16-18 Th <i>Population 16-18 Years</i>	Jumlah Siswa <i>Students</i>		Angka Partisipasi <i>Participation Rate</i>	
		Total <i>Total</i>	Usia 16-18 Th <i>16-18 Years</i>	Kasar (%) <i>Crude</i>	Murni (%) <i>Pure</i>
1	2	3	4	5	6
010 Tlanakan	ts	ts	ts	ts	ts
020 Pademawu	ts	ts	ts	ts	ts
030 Galis	ts	ts	ts	ts	ts
040 Larangan	ts	ts	ts	ts	ts
050 Pamekasan	ts	ts	ts	ts	ts
060 Proppo	ts	ts	ts	ts	ts
070 Palengaan	ts	ts	ts	ts	ts
080 Pegantenan	ts	ts	ts	ts	ts
090 Kadur	ts	ts	ts	ts	ts
100 Pakong	ts	ts	ts	ts	ts
110 Waru	ts	ts	ts	ts	ts
120 Batumarmar	ts	ts	ts	ts	ts
130 Pasean	ts	ts	ts	ts	ts
Jumlah/Total	0	0	0		

ts = Data Tidak Tersedia

Sumber : UPT Cabang Dinas Pendidikan Pemprov Jatim Di Pamekasan

Source : UPT East Java Provincial Education Office Branch in Pamekasan Regency

Tabel 4.2.1 Banyaknya Fasilitas Kesehatan Masyarakat Menurut Kecamatan dan Jenis Fasilitas di Kabupaten Pamekasan
The Number of Public Health Facility by District and Type in Pamekasan Regency 2017

Kecamatan <i>District</i>	Rumah Sakit <i>Hospital</i>			Puskesmas <i>Public Health Centre</i>		
	Pemerintah <i>State</i>	Swasta <i>Private</i>	Bersalin <i>Child Bird</i>	Pusat <i>Cnter</i>	Pembantu <i>Sub Centre</i>	Keliling <i>Mobile</i>
1	2	3	4	5	6	7
010 Tlanakan	1	-	-	2	3	3
020 Pademawu	1	-	-	2	4	2
030 Galis	-	-	-	1	2	1
040 Larangan	-	-	-	2	2	2
050 Pamekasan	-	2	1	2	6	4
060 Proppo	-	-	-	2	5	3
070 Palengaan	-	-	-	1	5	3
080 Pegantenan	-	-	-	2	4	2
090 Kadur	-	-	-	1	4	2
100 Pakong	-	-	-	1	2	1
110 Waru	1	-	-	2	2	2
120 Batumarmar	-	-	-	1	2	2
130 Pasean	-	-	-	1	3	2
Jumlah/Total	3	2	-	20	44	29

Sumber : Dinas Kesehatan Kabupaten Pamekasan
 Source : Health Service of Pamekasan Regency

Tabel 4.2.1 Lanjutan
Table Continued

Kecamatan <i>District</i>	Klinik <i>Clinic</i>	Polin- des <i>Maternity Clinic</i>	Posyandu <i>Integrated Service Centre</i>	Apotik/ Toko Obat <i>Medicine Store</i>	Labora- torium <i>Labora- tory</i>
1	8	9	10	11	12
010 Tlanakan	-	7	77	4	1
020 Pademawu	1	9	99	11	2
030 Galis	-	5	33	1	-
040 Larangan	-	17	71	5	3
050 Pamekasan	-	18	105	36	22
060 Proppo	11	24	94	-	-
070 Palengaan	-	7	85	4	-
080 Pegantenan	-	16	75	-	1
090 Kadur	1	11	55	2	-
100 Pakong	1	12	47	1	1
110 Waru	1	15	62	3	-
120 Batumarmar	-	18	81	1	4
130 Pasean	-	11	55	1	2
Jumlah/Total	15	170	939	69	36

Sumber : Dinas Kesehatan Kabupaten Pamekasan
Source : Health Service of Pamekasan Regency

Tabel 4.2.2 Banyaknya Kunjungan ke Puskesmas Menurut Kecamatan di Kabupaten Pamekasan
The Number of Visitor of Public Health Centre by District in Pamekasan Regency 2013-2017

Kecamatan <i>District</i>	Tahun / Year				
	2013	2014	2015	2016	2017
1	2	3	4	5	6
010 Tlanakan	33.080	37.979	37.623	28.982	35.351
020 Pademawu	16.812	37.856	24.365	33.028	63.353
030 Galis	18.603	12.207	7.209	13.236	16.159
040 Larangan	6.837	27.174	24.444	13.487	26.422
050 Pamekasan	35.958	83.653	46.078	21.990	95.238
060 Proppo	20.497	94.039	38.973	48.772	72.904
070 Palengaan	68.227	160.926	67.383	14.873	59.217
080 Pegantenan	42.027	44.532	23.038	32.235	68.544
090 Kadur	21.815	25.075	10.754	20.125	45.058
100 Pakong	25.001	19.938	7.482	14.571	18.106
110 Waru	13.540	26.096	7.448	31.917	67.876
120 Batumarmar	19.764	47.064	44.274	41.233	27.403
130 Pasean	22.549	31.595	42.564	13.004	11.869
Jumlah/Total	344.710	648.134	381.635	327.453	607.500

Sumber : Dinas Kesehatan Kabupaten Pamekasan
 Source : Health Service of Pamekasan Regency

Tabel 4.2.3 Pelayanan Rawat Inap di Puskesmas Menurut Kecamatan di Kabupaten Pamekasan
Stay Overnight Service at Public Health Centre by District in Pamekasan Regency 2017

Kecamatan <i>District</i>	Tempat Tidur <i>Bed</i>	Orang Sakit <i>Patient</i>
1	2	3
010 Tlanakan	14	1,587
020 Pademawu	12	447
030 Galis	9	318
040 Larangan	15	832
050 Pamekasan	15	163
060 Proppo	15	550
070 Palengaan	12	1,598
080 Pegantenan	10	745
090 Kadur	12	171
100 Pakong	10	760
110 Waru	35	1,794
120 Batumarmar	15	2,835
130 Pasean	15	1,799
Jumlah/Total		13,599

Sumber : Dinas Kesehatan Kabupaten Pamekasan
Source : Health Service of Pamekasan Regency

Tabel 4.2.4 Jumlah Tenaga Medis Puskesmas Menurut Kecamatan di Kabupaten Pamekasan
The Number of Medical Doctor at Public Health Centre by District in Pamekasan Regency 2017

Kecamatan <i>District</i>	Dokter Spesialis <i>Specialist</i>	Dokter Umum <i>Doctor</i>	Dokter Gigi <i>Dentist</i>	Jumlah <i>Total</i>
1	2	3	z	5
010 Tlanakan	0	5	2	7
020 Pademawu	0	3	2	5
030 Galis	0	1	1	2
040 Larangan	0	4	1	5
050 Pamekasan	0	4	2	6
060 Proppo	0	3	2	5
070 Palengaan	0	2	1	3
080 Pegantenan	0	3	2	5
090 Kadur	0	1	-	1
100 Pakong	0	1	1	2
110 Waru	0	2	-	2
120 Batumarmar	0	2	1	3
130 Pasean	0	2	1	3
Jumlah/Total	-	33	16	49

Sumber : Dinas Kesehatan Kabupaten Pamekasan
 Source : Health Service of Pamekasan Regency

Tabel 4.2.5 Jumlah Tenaga Medis Puskesmas Menurut Kecamatan di Kabupaten Pamekasan
The Number of Medical Doctor at Public Health Centre by District in Pamekasan Regency 2013-2017

Tenaga Medis <i>Medical</i>	Tahun <i>Year</i>				
	2013	2014	2015	2016	2017
1	2	3	4	5	6
Dokter Spesialis / <i>Specialist</i>	0	0	0	0	0
Dokter Umum / <i>Doktor</i>	40	36	41	39	33
Dokter Gigi / <i>Dentis</i>	12	12	13	12	16
Tenaga Paramedis / <i>Medical Staff</i>	219	217	260	234	199
Bidan (termasuk Bidan PPT)	291	273	294	281	506
Jumlah/Total	562	538	608	566	754

Sumber : Dinas Kesehatan Kabupaten Pamekasan

Source : *Health Service of Pamekasan Regency*

Catatan : Tahun 2009 dan 2010, jumlah Dokter Umum dan Dokter Gigi menjadi satu

Tabel 4.2.6 Banyaknya Kasus Rawat Inap 10 Macam Penyakit Terbanyak di RSUD Kabupaten Pamekasan
The Number of Ten Largest Diseases Infected Stay in General Hospital of Pamekasan Regency 2016-2017

Jenis Penyakit <i>Disease</i>	Kasus <i>Case</i>	
	2016	2017
1	2	3
Hipertensi	314	298
Diabetes militus	570	624
Katarak	512	522
DHF	594	380
Anemia	523	587
Gagal ginjal Lainnya	546	545
Gastro Enteritis Acute (GEA)	420	412
Cedera Intra Cranial	228	320
Neoplasma jinak lainnya	245	358
Fraktur tulang anggota gerak lainnya	415	485

Sumber : RSUD Kabupaten Pamekasan
Source : Local General Hospital Board of Pamekasan Regency

Tabel 4.2.7 Banyaknya Kasus Rawat Jalan 10 Macam Penyakit Terbanyak di RSUD Kabupaten Pamekasan
The Number of Ten Largest Diseases Infected in General Hospital of Pamekasan Regency 2016-2017

Jenis Penyakit <i>Disease</i>	Kasus <i>Case</i>	
	2016	2017
1	2	3
Hipertensi	978	1138
Diabetes militus	2,266	1100
Katarak	2,004	992
Dhf	1,508	978
Anemia	949	973
Myopia	940	914
Asbro	918	857
Dyspepsia	899	782
Presbiopy	646	761
Ispa	645	645

Sumber : RSUD Kabupaten Pamekasan

Source : *Local General Hospital Board of Pamekasan Regency*

Tabel 4.2.8 Kamar dan Tempat Tidur Rawat Inap di RSUD Kabupaten Pamekasan
Table 4.2.8 *The Number of Room and Bed in Local General Hospital of Pamekasan Regency*
 2016-2017

Jenis Kamar / Type of Room	Kamar Room			Tempat Tidur Bed		
	2015	2016	2017	2015	2016	2017
1	2	3	4	5	6	7
INSTALASI RAWAT INAP						
1. Penyakit Dalam	7	7	7	53	50	50
2. Bedah I + II	13	13	13	74	75	75
3. Bersalin	8	8	8	29	39	39
4. Perinatologi	2	2	2	23	35	24
5. Kesehatan Anak	6	6	6	33	31	24
6. Paviliun	28	28	28	34	34	34
7. ICU	1	1	1	10	10	10
Jumlah/Total	65	65	65	256	274	256
INSTALASI RAWAT JALAN						
8. Poli Mata	1	1	1	1	1	1
9. Poli Gigi dan Mulut	1	1	1	3	3	3
10. Poli Penyakit Dalam	1	1	1	1	1	1
11. Poli Bedah	1	1	1	2	1	2
12. Poli Orthophedi	1	1	1	1	1	1
13. Poli Kes. Anak	1	1	1	1	1	1
14. Poli Kandungan	1	1	1	2	2	2
15. Poli THT	1	1	1	1	1	1
16. Poli Umum	0	0	0	1	1	1
17. Poli Gizi	1	1	1	1	1	1
Jumlah/Total	9	9	9	14	13	14
INSTALASI PENUNJANG						
18. Kamar Operasi	7	7	7	13	13	13
19. Instalasi Gawat Darurat	5	5	5	10	5	10
20. Instalasi Farmasi	2	2	2	-	-	-
21. Instalasi Radiologi	6	6	6	-	5	-
22. Instalasi Gizi	2	2	2	-	-	-
23. Instalasi Laboratorium	6	6	6	-	-	-
24. Instalasi Pemeliharaan Sarana	3	3	3	-	-	-
25. Instalasi Pengelolaan Limbah	0	0	0	-	-	-
Jumlah/Total	31	31	31	23	23	23

Sumber : RSUD Kabupaten Pamekasan

Source : Local General Hospital Board of Pamekasan Regency

Tabel 4.2.9 Profil Rumah Sakit Umum Daerah Kabupaten Pamekasan
 Table 4.2.9 State General Hospital Performance of Pamekasan Regency
 2017

Uraian Description	Satuan Unit	Jumlah Total
1	2	3
1. BOR (Bed Occupancy Rate)	Persen/ <i>Percent</i>	57,25%
2. ALOS (Average Length of Stay)	Hari / <i>Day</i>	3,8
3. BTO (Bed Turn Over)	Kali / <i>Times</i>	52,5
4. TOI (Turn Over Interval)	Kali / <i>Times</i>	2,7
5. NDR (Netto Death Rate)	Per Seribu	40,5
6. GDR (Gross Death Rate)	Per Seribu	51,9

Sumber : RSUD Kabupaten Pamekasan

Source : *Local General Hospital Board of Pamekasan Regency*

Tabel 4.2.10 Banyaknya Kegiatan Pelayanan RSUD Kabupaten Pamekasan
 Table 4.2.10 The Number of Servicing Activity of Local General Hospital of Pamekasan Regency
 2016-2017

Pelayanan Servicing	Jumlah Kegiatan Pelayanan (Orang/Pasien) Number of Servicing Activity	
	2016	2017
1	2	3
1. Rawat Jalan	88,129	97659
2. Rawat Inap	15,895	14405
3. Operasi	4,700	4222
- Besar	2,423	1673
- Sedang	910	807
- Kecil	553	454
- Khusus	814	1288
4. Keluarga Berencana	176	179
- IUD	48	39
- MOW		
- MOP		
- Implant		10
- Pil	95	75
- Suntik	33	55
5. UGD	57,337	15,819
- Meninggal	16	24
- Dirujuk	27	105
- Rawat Tinggal	4,099	3,838
- Rawat Jalan	5,780	6,232
6. Laboratorium	36,561	136,146
- Sederhana		
- Sedang		
- Canggih		
7. Radiologi	13,095	12,827
- Foto	90	85
- Foto Tanpa Kontras	11,118	11,930
- USG	5,198	2,987

Sumber : RSUD Kabupaten Pamekasan

Source : Local General Hospital Board of Pamekasan Regency

Tabel 4.3.1 Banyaknya Paguyuban dan Petugas Keluarga Berencana Menurut Kecamatan di Kabupaten Pamekasan
Number of Group and Family Planning Workers by District in Pamekasan Regency
 2017

Kecamatan <i>District</i>	Paguyuban Tingkat Desa <i>Group in Sub Region</i>	Pengawas PLKB <i>Supervisor of PLKB</i>	PLKB	PPKBD	SUB PPKBD
1	2	3	4	5	6
010 Tlanakan	57	1	3	17	89
020 Pademawu	53	1	9	22	117
030 Galis	28	1	3	10	56
040 Larangan	58	1	3	14	105
050 Pamekasan	62	1	6	18	99
060 Proppo	32	1	10	27	138
070 Palengaan	26	1	4	12	83
080 Pegantenan	42	1	2	13	85
090 Kadur	36	1	3	10	86
100 Pakong	25	1	4	12	52
110 Waru	25	1	4	12	71
120 Batumarmar	27	1	2	13	93
130 Pasean	29	1	4	9	89
Jumlah/Total	500	13	57	189	1,163

Sumber : Badan Pemberdayaan Perempuan dan KB Kabupaten Pamekasan
 Source : *Women Empowering service and family planning Office of Pamekasan Regency*

Tabel 4.3.2 Banyaknya Akseptor KB Aktif Menurut Kecamatan dan Jenis Kontrasepsi di Kabupaten Pamekasan
Table 4.3.2 *Number of Activa Participant Family Planning by District and Contraception Method in Pamekasan Regency 2017*

Kecamatan <i>District</i>	IUD <i>IUD</i>	Kontrasepsi <i>Contraception</i>		IMP <i>Implant</i>
		Pria <i>Male</i>	Wanita <i>Female</i>	
1	2	3	4	5
010 Tlanakan	398	57	238	683
020 Pademawu	198	23	305	962
030 Galis	241	13	146	523
040 Larangan	81	29	70	608
050 Pamekasan	1,238	12	474	1,059
060 Proppo	507	45	93	1,233
070 Palengaan	197	32	133	975
080 Pegantenan	335	18	106	1,029
090 Kadur	84	12	69	1,100
100 Pakong	87	8	197	384
110 Waru	54	7	124	380
120 Batumarmar	81	15	66	620
130 Pasean	204	44	34	1,827
Jumlah/Total	3,705	315	2,055	11,383

Sumber : Badan Pemberdayaan Perempuan dan KB Kabupaten Pamekasan
Source : *Women Empowering service and family planning Office of Pamekasan Regency*

Tabel 4.3.2 Lanjutan
Table Continued

Kecamatan <i>District</i>	Suntik <i>Injection</i>	Pil <i>Pill</i>	Kondom <i>Condom</i>	Obat Vag <i>Vaginal</i>	Jumlah <i>Total</i>
1	6	7	8	9	10
010 Tlanakan	7,368	3,424	42	0	12,210
020 Pademawu	6,627	4,900	210	0	13,225
030 Galis	1,719	1,354	217	0	4,213
040 Larangan	5,901	2,538	137	0	9,364
050 Pamekasan	5,432	2,630	211	0	11,056
060 Proppo	5,963	2,887	23	0	10,751
070 Palengaan	8,912	3,197	4	0	13,450
080 Pegantenan	7,620	3,999	321	0	13,428
090 Kadur	4,161	2,454	248	0	8,128
100 Pakong	3,551	995	12	0	5,234
110 Waru	5,741	2,849	100	0	9,255
120 Batumarmar	6,483	5,249	167	0	12,681
130 Pasean	4,763	4,082	11	0	10,965
Jumlah/Total	74,241	40,558	1,703	-	133,960

Sumber : Badan Pemberdayaan Perempuan dan KB Kabupaten Pamekasan

Source : Women Empowering service and family planning Office of Pamekasan Regency

Tabel 4.3.3 Banyaknya Bayi, Bayi yang Masih Hidup Menurut Kecamatan dan Jenis Imunisasi di Kabupaten Pamekasan
Number of Baby, Surviving Infant by District and Immunization in Pamekasan Regency 2017

Kecamatan <i>District</i>	Jumlah Bayi <i>Number of Baby</i>	Bayi Yang Masih Hidup <i>Surviving Infant</i>	Imunisasi <i>Immunization</i>			
			BCG	%	DPT 1	%
1	2	3	4	5	6	7
010 Tlanakan	939	940	1,030	110	960	102
020 Pademawu	1,221	1,221	1,052	86	1,084	89
030 Galis	426	426	371	87	353	83
040 Larangan	819	820	768	94	858	105
050 Pamekasan	1,407	1,406	1,373	98	1,397	99
060 Proppo	1,167	1,167	1,225	105	1,282	110
070 Palengaan	1,538	1,539	1,453	94	1,467	95
080 Pegantenan	976	976	868	89	832	85
090 Kadur	665	665	666	100	664	100
100 Pakong	530	530	510	96	497	94
110 Waru	955	955	885	93	881	92
120 Batumarmar	1,356	1,356	1,275	94	1,252	92
130 Pasean	737	737	475	64	542	74
Jumlah/Total	12,736	12,738	11,951	94	12,069	95

Sumber : Dinas Kesehatan Kabupaten Pamekasan
 Source : Health Service of Pamekasan Regency

Tabel 4.3.3 Lanjutan
Table 4.3.3 Continued

Kecamatan <i>District</i>	Imunisasi <i>Immunization</i>					
	DPT3	%	Polio 4	%	Campak	%
1	8	9	10	11	12	13
010 Tlanakan	945	101	904	96	585	62
020 Pademawu	1,036	85	911	75	699	57
030 Galis	369	87	569	134	262	62
040 Larangan	769	94	714	87	451	55
050 Pamekasan	1,391	99	1,344	96	783	56
060 Proppo	1,285	110	1,202	103	841	72
070 Palengaan	1,337	87	1,310	85	837	54
080 Pegantenan	819	84	822	84	433	44
090 Kadur	666	100	626	94	471	71
100 Pakong	427	81	358	68	301	57
110 Waru	815	85	714	75	513	54
120 Batumarmar	1,251	92	1,242	92	798	59
130 Pasean	407	55	357	48	301	41
Jumlah/Total	11,517	90	11,073	87	7,275	57

Sumber : Dinas Kesehatan Kabupaten Pamekasan
Source : Health Service of Pamekasan Regency

Tabel 4.4.1 Banyaknya Darah yang Tersedia dan Darah yang Disalurkan Menurut Jenis Darah di Kabupaten Pamekasan

The Number of Supply Blood and Distributed Blood by Tipe of Blood

2016-2017

Jenis Darah <i>Type of Blood</i>	Persediaan darah <i>Blood Supply</i>		Darah yang Tersalurkan <i>Blood Distributed</i>	
	2016	2017	2016	2017
1	2	3	4	5
1. Golongan Darah A	1,161	2,226	1,161	2,226
2. Golongan Darah B	1,919	2,889	1,919	2,889
3. Golongan Darah AB	395	662	395	662
4. Golongan Darah O	2,374	3,879	2,374	3,879

Sumber : Unit Transfusi Darah PMI Kabupaten Pamekasan

Source : *Blood Transfusion Unit of Pamekasan Regency*

Tabel 4.4.2 Banyaknya Pendorong Darah Menurut Golongan Darah dan Jenis Kelamin di Kabupaten Pamekasan
The Number of Blood Donor by Type of Blood and Sex in Pamekasan Regency 2016-2017

Jenis Darah <i>Type of Blood</i>	Laki-Laki <i>Male</i>		Perempuan <i>Female</i>	
	2016	2017	2016	2017
1	2	3	4	5
1. Golongan Darah A	ts	ts	ts	ts
2. Golongan Darah B	ts	ts	ts	ts
3. Golongan Darah AB	ts	ts	ts	ts
4. Golongan Darah O	ts	ts	ts	ts

Sumber : Unit Transfusi Darah PMI Kabupaten Pamekasan
 Source : *Blood Transfusion Unit of Pamekasan Regency*

Tabel 4.5.1 Jumlah Penduduk Menurut Agama yang Dianut di Kabupaten Pamekasan
 Table 4.5.1 *Population by Religion in Pamekasan Regency, 2017*

Agama <i>Religion</i>	Jumlah <i>Total</i>
1	2
Islam/ <i>Islam</i>	799081
Protestan/Christian	667
Katolik/Catholic	547
Hindu/ Hindu	4
Budha/Buddha	89
Lainnya/Other	8
Jumlah/Total	800,396

Sumber : Kantor Departemen Agama Kabupaten Pamekasan

Source : *Departement of Religion Affair Representative of Pamekasan Regency*

Tabel 4.5.2 Banyaknya Tempat Ibadah Menurut Kecamatan dan Jenisnya di Kabupaten Pamekasan

Number of Prayer Place by District and Kinds in Pamekasan Regency 2017

Kecamatan <i>District</i>	Masjid <i>Mosque</i>	Musholla <i>Little Mosque</i>	Gereja <i>Church</i>	Pura <i>Shrine</i>	Vihara <i>Nunnery</i>
1	2	3	4	5	6
010 Tlanakan	71	403	-	-	-
020 Pademawu	108	411	-	-	-
030 Galis	36	131	-	-	1
040 Larangan	79	289	-	-	-
050 Pamekasan	103	358	5	1	-
060 Proppo	97	811	-	-	-
070 Palengaan	105	435	-	-	-
080 Pegantenan	126	411	-	-	-
090 Kadur	80	85	-	-	-
100 Pakong	57	257	-	-	-
110 Waru	98	483	-	-	-
120 Batumarmar	94	113	-	-	-
130 Pasean	103	241	-	-	-
Jumlah/Total	1,157	4,428	5	1	1

Sumber : Kantor Departemen Agama Kabupaten Pamekasan

Source : *Departement of Religion Affair Representative of Pamekasan Regency*

Tabel 4.5.3 Banyaknya Penerang Agama Islam Menurut Kecamatan di Kabupaten Pamekasan
Number of Religion Instructure of Islam by District in Pamekasan Regency 2017

Kecamatan <i>District</i>	Ulama <i>Ulama</i>	Mubaligh <i>Preacher</i>	Khotib Aosjup <i>Official</i>	Penyuluh Agama <i>Religius Extensioner</i>
1	2	3	4	
010 Tlanakan	64	7	134	11
020 Pademawu	95	10	270	11
030 Galis	35	3	105	11
040 Larangan	71	5	211	11
050 Pamekasan	94	25	279	24
060 Proppo	91	5	269	11
070 Palengaan	96	15	281	11
080 Pegantenan	116	12	345	11
090 Kadur	79	7	215	11
100 Pakong	56	8	160	11
110 Waru	94	6	290	10
120 Batumarmar	89	6	280	10
130 Pasean	101	9	305	11
Jumlah/Total	1,081	118	3,144	154

Sumber : Kantor Departemen Agama Kabupaten Pamekasan
 Source : *Departement of Religion Affair Representative of Pamekasan Regency*

Tabel 4.5.4 Jumlah Penerang Agama Menurut Kecamatan dan Jenis Agama di Kabupaten Pamekasan

Number of Religion Instructure by District and Kinds of Religion in Pamekasan Regency 2017

Kecamatan <i>District</i>	Islam <i>Moslem</i> Ulama <i>Ulama</i>	Katolik <i>Chatolic</i>		Protestan <i>Protestant</i>	
		Pastur <i>Pastor</i>	Katelkis <i>Katelkis</i>	Pendeta <i>Priest</i>	Guru Injil <i>Preacher</i>
1	2	3	4	5	6
010 Tlanakan	64	-	-	-	-
020 Pademawu	95	-	-	-	-
030 Galis	35	-	-	-	-
040 Larangan	71	-	-	-	-
050 Pamekasan	94	1	-	5	-
060 Proppo	91	-	-	-	-
070 Palengaan	96	-	-	-	-
080 Pegantenan	116	-	-	-	-
090 Kadur	79	-	-	-	-
100 Pakong	56	-	-	-	-
110 Waru	94	-	-	-	-
120 Batumarmar	89	-	-	-	-
130 Pasean	101	-	-	-	-
Jumlah/Total	1,081	1	-	5	-

Sumber : Kantor Departemen Agama Kabupaten Pamekasan

Source : *Departement of Religion Affair Representative of Pamekasan Regency*

Tabel 4.5.5 Banyaknya Jamaah Haji yang Berangkat ke Makkah Menurut Kecamatan dan Jenis Kelamin di Kab. Pamekasan
Number of Hajj Pilgrims to Makkah by District and Sex in Pamekasan Regency 2017

Kecamatan <i>District</i>	Laki-laki <i>Male</i>	Perempuan <i>Female</i>	Jumlah <i>Total</i>
1	2	3	4
010 Tlanakan	20	13	33
020 Pademawu	68	46	114
030 Galis	18	12	30
040 Larangan	26	18	44
050 Pamekasan	97	65	162
060 Proppo	83	56	139
070 Palengaan	98	65	163
080 Pegantenan	31	21	52
090 Kadur	17	12	29
100 Pakong	25	17	42
110 Waru	18	12	30
120 Batumarmar	21	21	42
130 Pasean	14	13	27
Jumlah/Total	536	371	907

Sumber : Kantor Departemen Agama Kabupaten Pamekasan
 Source : *Departement of Religion Affair Representative of Pamekasan Regency*

Tabel 4.5.6 Peristiwa Nikah, Talak, Cerai dan Rujuk Menurut Kecamatan di Kabupaten Pamekasan
Even of Marriage, Divorce, Separated, and Return by District in Pamekasan Regency 2017

Kecamatan <i>District</i>	Nikah <i>Marriage</i>	Talak <i>Divorce</i>	Cerai <i>Separated</i>	Rujuk <i>Return</i>
1	2	3	4	5
010 Tlanakan	630	-	-	-
020 Pademawu	626	-	-	-
030 Galis	166	-	-	-
040 Larangan	380	-	-	-
050 Pamekasan	674	-	-	-
060 Proppo	909	-	-	-
070 Palengaan	851	-	-	-
080 Pegantenan	781	-	-	-
090 Kadur	425	-	-	-
100 Pakong	274	-	-	-
110 Waru	743	-	-	-
120 Batumarmar	618	-	-	-
130 Pasean	461	-	-	-
Jumlah/Total	7,538	-	-	-

Sumber : Kantor Departemen Agama Kabupaten Pamekasan

Source : *Departement of Religion Affair Representative of Pamekasan Regency*

Tabel 4.5.7 Banyaknya Perceraian Menurut Faktor Penyebabnya di Kabupaten Pamekasan
Number of Divorce by Causes in Pamekasan Regency 2017

Bulan <i>Month</i>	Poligami Tidak Sehat <i>Polygamy</i>	Krisis Akhlak <i>Moral Crisis</i>	Cemburu <i>Jealous</i>	Kawin Paksa <i>Forced Marriage</i>	Ekonomi <i>Economy</i>
1	2	3	4	5	6
01. Jan/ <i>January</i>	-	-		16	10
02. Feb/ <i>Februari</i>	-	-		1	1
03. Maret/ <i>March</i>	-	-		2	9
04. April/ <i>April</i>	-	-		3	16
05. Mei/ <i>May</i>	-	-		8	9
06. Juni/ <i>June</i>	-	-		2	5
07. Juli/ <i>July</i>	-	-		2	10
08. Agust/ <i>August</i>	-	-		4	7
09. Sep/ <i>September</i>	-	-		4	4
10. Okt/ <i>October</i>	-	-		5	8
11. Nop/ <i>November</i>	-	-			1
12. Des/ <i>December</i>	-	-	11		7
Jumlah/<i>Total</i>	-	-	11	47	87

Sumber : Kantor Pengadilan Agama Kabupaten Pamekasan
 Source : *Religion Court Office of Pamekasan Regency*

Tabel 4.5.7 Lanjutan
Table Continued

Bulan <i>Month</i>	Tdk Tang- gung Jawab <i>Unrespon- sibility</i>	Kawin Bawah Umur <i>Underage Marriage</i>	Penganiayaan <i>Suppresion</i>	Dihukum <i>Punished</i>	Cacat Biologis <i>Biological Defects</i>
1	7	8	9	10	11
01. Jan/ <i>January</i>	-	-	2	-	10
02. Peb/ <i>Februari</i>	-	-	5	-	-
03. Maret/ <i>March</i>	-	-	5	-	1
04. April/ <i>April</i>	-	-	8	-	3
05. Mei/ <i>May</i>	-	-	8	-	-
06. Juni/ <i>June</i>	-	-	2	-	1
07. Juli/ <i>July</i>	-	-	6	-	1
08. Agust/ <i>August</i>	-	-	12	-	3
09. Sep/ <i>September</i>	-	-	12	-	2
10. Okt/ <i>October</i>	-	-	9	-	2
11. Nop/ <i>November</i>	-	-	4	-	3
12. Des/ <i>December</i>	-	-	8	-	1
Jumlah/Total	-	-	81	-	27

Sumber : Kantor Pengadilan Agama Kabupaten Pamekasan

Source : Religion Court Office of Pamekasan Regency

Tabel 4.5.7 Lanjutan
Table Continued

Bulan <i>Month</i>	Berselisih Politik <i>Political Dispute</i>	Gangguan Pihak Ketiga <i>Third Party Interference</i>	Tdk Harmonis <i>Unharmony</i>	Jumlah <i>Total</i>
1	12	13	14	15
01. Jan/ <i>January</i>	-	-	94	132
02. Feb/ <i>Februari</i>	-	-	94	101
03. Maret/ <i>March</i>	-	-	89	106
04. April/ <i>April</i>	-	-	96	126
05. Mei/ <i>May</i>	-	-	88	113
06. Juni/ <i>June</i>	-	-	54	64
07. Juli/ <i>July</i>	-	-	90	109
08. Agust/ <i>August</i>	-	-	94	120
09. Sep/ <i>September</i>	-	-	83	105
10. Okt/ <i>October</i>	-	-	105	129
11. Nop/ <i>November</i>	-	-	88	96
12. Des/ <i>December</i>	-	-	96	123
Jumlah/<i>Total</i>	-	-	1,071	1,324

Sumber : Kantor Pengadilan Agama Kabupaten Pamekasan
Source : Religion Court Office of Pamekasan Regency

Tabel 4.6.1 Banyaknya Tindak Kejahatan Menurut Kecamatan dan Jenis Kejahatan di Kabupaten Pamekasan
Number of Crime by District and Its Type in Pamekasan Regency 2017

Jenis Kejahatan <i>Crime</i>	Dilaporkan <i>Reported</i>			Diselesaikan <i>Solved</i>		
	2015	2016	2017	2015	2016	2017
1	2	3	4	5	6	7
01. Pengeroyokan	22	20	17	16	14	10
02. Perkelahian	49	64	48	27	51	45
03. Penghinaan	1	1	0	0	0	0
04. Pembakaran	0	0	0	0	0	0
05. Kebakaran	1	1	2	1	0	1
06. Surat Palsu	2	1	3	2	0	0
07. Uang Palsu	1	1	0	1	1	0
08. Perampasan	0	7	3	0	0	1
09. Pemerksaan	1	0	0	1	0	0
10. Kesopanan / Kesusilaan	2	0	2	0	2	2
11. Perjudian	28	16	14	42	23	16
12. Penculikan	-	0	0	0	0	0
13. Pembunuhan	3	1	3	4	0	4
14. Penganiayaan Berat	1	1	0	3	1	0
15. Penganiayaan Ringan	21	8	5	9	7	4
16. Pencurian Dengan Kekerasan	3	2	2	0	0	0
17. Pencurian Dengan Pemberatan	37	29	4	12	17	11
18. Pencurian Ringan	1	1	0	1	0	0
19. Pencurian Kayu Jati	0	0	0	0	0	0
20. Pencurian Kend. Bermotor	114	81	57	17	13	9
21. Penc. Kwt. Tilpun dan Listrik	0	0	1	0	0	0
22. Pencurian Hewan Ternak	6	3	2	5	1	2
23. Pemerasan dan Pengancaman	2	0	4	0	0	3
24. Penggelapan	55	41	64	31	23	29
25. Penipuan	19	29	33	11	6	13
26. Penadahan	0	3	0	8	5	1

Sumber : Polres Pamekasan

Source : State Police of Pamekasan Regency

Tabel 4.6.1 Lanjutan
 Table 4.6.1 Continued

Jenis Kejahatan <i>Crime</i>	Dilaporkan <i>Reported</i>			Diselesaikan <i>Solved</i>		
	2015	2016	2017	2015	2016	2017
1	8	9	10	11	12	13
27. Pengrusakan	5	5	7	1	1	4
28. Menerima Suap	0	1	0	0	3	0
29. Narkotik	51	59	47	51	59	47
30. Aborsi	1	1	0	1	0	0
31. Mucikari	1	0	1	1	1	1
32. Kecelakaan Kereta Api	0	1	0	0	0	0
33. Handak / Petasan	0	7	1	0	1	1
34. Sengketa Tanah	5	0	0	6	1	0
35. Perjinahan	1	0	1	0	2	0
36. Kejahatan Senjata Api	1	14	0	1	0	0
37. Kejahatan Senjata Tajam	20	13	17	17	15	13
38. Kejahatan Dlm Rumahtangga	24	0	11	13	13	10
39. Lain-lain	0	0	0	0	0	0
Jumlah/Total	478	411	349	282	260	227

Sumber : Polres Pamekasan

Source : State Police of Pamekasan Regency

Tabel 4.6.2 Banyaknya Surat Ijin Mengemudi yg Diterbitkan Menurut Jenisnya di Kabupaten Pamekasan
Table 4.6.2 *Number of Driving Lisence Published by Kinds in Pamekasan Regency 2017*

Bulan Month	Baru New Licence		Perpanjangan Continued		Penggantian Rusak/hilang Subtitution, Broken Disappeared		Jumlah Total
	Lk	Pr	Lk	Pr	Lk	Pr	
1	2	3	4	5	6	7	8
01. Jan/January	643	165	1,122	243	62	11	2,246
02. Feb/Februari	666	138	937	194	49	6	1,990
03. Maret/March	740	181	1,139	201	78	8	2,347
04. April/April	631	173	1,063	211	59	9	2,146
05. Mei/May	712	210	1,372	288	86	15	2,683
06. Juni/June	635	148	1,025	163	58	10	2,039
07. Juli/July	1,123	277	1,515	324	87	18	3,344
08. Agust/August	1,173	387	1,277	246	81	17	3,181
09. Sep/September	943	258	962	206	69	13	2,451
10. Okt/October	1,071	297	1,058	210	86	9	2,731
11. Nop/November	1,109	433	1,158	235	76	7	3,018
12. Des/December	1,048	345	1,674	217	54	14	3,352
Jumlah/Total	10,494	3,012	14,302	2,738	845	137	20,116

Sumber : Polres Pamekasan

Source : State Police of Pamekasan Regency

Tabel 4.6.3 Banyaknya Surat Ijin Mengemudi yang Diterbitkan Menurut Kepemilikan, Jenis Sim dan Jenis Kelamin
Number of Driving Licence Published by Owner, Quality and Sex
 2017

Jenis SIM <i>Licence</i>	Baru <i>New Licence</i>	Perpanjangan <i>Continued</i>	Penggantian Rusak/hilang <i>Substitution, Broken Disappeared</i>	Jumlah <i>Total</i>
1	2	3	4	5
SIM A				
Laki-laki / Male	3,468	3,082	254	6,804
Perempuan / Female	294	178	15	487
SIM A Umum				
Laki-laki / Male	7	16		23
Perempuan / Female	-	-	-	-
SIM B1				
Laki-laki / Male	281	539	28	848
Perempuan / Female	-		-	0
SIM B1 Umum				
Laki-laki / Male	118	273	28	419
Perempuan / Female	-	1	-	
SIM B2				
Laki-laki / Male	7	8	-	15
Perempuan / Female	-	-	-	-
SIM B2 Umum				
Laki-laki / Male	17	14	1	32
Perempuan / Female	-	-	-	-
SIM C				
Laki-laki / Male	6,596	10,369	534	17,499
Perempuan / Female	2,718	2,559	122	5,399
SIM D				
Laki-laki / Male		1		1
Perempuan / Female				
Jumlah/Total	13,506	17,040	982	31,528
Laki-laki / Male	10,494	14,302	845	25,641
Perempuan / Female	3,012	2,738	137	5,887

Sumber : Polres Pamekasan

Source : State Police of Pamekasan Regency

Tabel 4.6.4 Banyaknya Pelanggaran Lalu Lintas Menurut Jenis Pelanggaran di Kabupaten Pamekasan
Number of Violation Traffic by Its Kinds in Pamekasan Regency 2017

Bulan <i>Month</i>	Muatan <i>Loaded</i>	Kece- patan <i>Velocity</i>	Rambu- rambu <i>Signs</i>	Keleng- kapan <i>Accessories</i>	Surat- surat <i>Document</i>	Lain- lain <i>Other</i>	Jumlah <i>Total</i>
1	2	3	4	5	6	7	8
01. Jan/ <i>January</i>	2	-	156	48	357	440	1,003
02. Feb/ <i>Februari</i>	1	-	133	80	476	380	1,070
03. Maret/ <i>March</i>	1	-	126	59	567	460	1,213
04. April/ <i>April</i>	5	-	417	122	826	785	2,155
05. Mei/ <i>May</i>	4	-	158	116	1,045	730	2,053
06. Juni/ <i>June</i>	7	-	125	154	1,144	766	2,196
07. Juli/ <i>July</i>	8	-	94	59	360	268	789
08. Agust/ <i>August</i>	4	-	107	97	1,284	918	2,410
09. Sep/ <i>September</i>	4	-	83	105	1,236	689	2,117
10. Okt/ <i>October</i>	1	-	108	78	810	408	1,405
11. Nop/ <i>November</i>	22	-	690	158	2,904	1,407	5,181
12. Des/ <i>December</i>	1	-	93	19	284	222	619
Jumlah/<i>Total</i>	60	-	2,290	1,095	11,293	7,473	22,211

Sumber : Polres Pamekasan

Source : State Police of Pamekasan Regency

Tabel 4.6.5 Banyaknya Pelanggaran Lalu Lintas Menurut Jenis Pekerjaan Pelanggar di Kabupaten Pamekasan
Number of Violation Traffic by Occupation in Pamekasan Regency 2017

Bulan <i>Month</i>	ABRI <i>Military</i>	PNS <i>Civil Servant</i>	Karv. Swasta <i>Labour</i>	Pelaiar/ Mhs. <i>Sudent</i>	Penge- mudi <i>Driver</i>	Peda- gang <i>Seller</i>	Tani/ Buruh <i>Farmer/ Labour</i>	Lain- lain <i>Other</i>	Jumlah <i>Total</i>
1	2	3	4	5	6	7	8	9	10
01. Jan/ <i>January</i>	-	27	674	266		-	36	-	1,003
02. Feb/ <i>Februari</i>	-	37	748	242		-	43	-	1,070
03. Maret/ <i>March</i>	-	38	846	279		-	50		1,213
04. April/ <i>April</i>	-	79	1,518	483		-	75		2,155
05. Mei/ <i>May</i>	-	77	1,376	501		-	99		2,053
06. Juni/ <i>June</i>	-	73	1,483	536		-	104		2,196
07. Juli/ <i>July</i>	-	35	509	209	-	-	36		789
08. Agust/ <i>August</i>	-	107	1,566	581		-	156		2,410
09. Sep/ <i>September</i>	-	97	1,322	569		-	129		2,117
10. Okt/ <i>October</i>	-	70	847	401	-	-	87		1,405
11. Nop/ <i>November</i>	-	360	2,971	1,309	181	-	360		5,181
12. Des/ <i>December</i>	-	27	372	189	-	-	31	-	619
Jumlah/<i>Total</i>	-	1,027	14,232	5,565	181	-	1,206	0	22,211

Sumber : Polres Pamekasan
 Source : State Police of Pamekasan Regency

Tabel 4.7.1 Banyaknya Karang Taruna Menurut Kecamatan dan Klasifikasinya di Kabupaten Pamekasan

Number of Teenager Group by District and its Type

in Pamekasan Regency

2017

Kecamatan <i>District</i>	Karang Taruna <i>Teenager Group</i>	Jumlah Pengurus <i>Number of Chief</i>	Klasifikasi Karang Taruna <i>Classification of Teenager Group</i>			Contoh <i>Model</i>
			Tumbuh <i>Growth</i>	Berkembang <i>Developing</i>	Maju <i>Developed</i>	
1	2	3	4	5	6	7
010 Tlanakan	23	-	-	23	-	-
020 Pademawu	25	-	-	25	-	-
030 Galis	19	-	-	-	19	-
040 Larangan	25	-	-	25	-	-
050 Pamekasan	25	-	-	25	-	-
060 Proppo	27	-	-	27	-	-
070 Palengaan	23	-	-	23	-	-
080 Pegantenan	19	-	-	19	-	-
090 Kadur	19	-	-	19	-	-
100 Pakong	19	-	-	19	-	-
110 Waru	21	-	-	21	-	-
120 Batumarmar	25	-	-	25	-	-
130 Pasean	19	-	-	19	-	-
Jumlah/Total	289	0	0	270	19	-

Sumber : Dinas Sosial Kab. Pamekasan

Source : *Social Manpower Office of Pamekasan Regency*

Tabel 4.7.2 Banyaknya Panti Sosial, Kapasitas tampung dan Jml Tampung di Kabupaten Pamekasan
Number of Residence Home, Capacity and Person by Type in Pamekasan Regency 2017

Kecamatan <i>District</i>	Panti Asuhan <i>Orphanage</i>			Panti Werda <i>Nursing Homes</i>		
	Jumlah <i>Number</i>	Kapasitas <i>Capacity</i>	Penghuni <i>Persons</i>	Jumlah <i>Number</i>	Kapasitas <i>Capacity</i>	Penghuni <i>Persons</i>
1	2	3	4	5	6	7
010 Tlanakan	3		292	-	-	-
020 Pademawu	-		-	-	-	-
030 Galis	1		73	-	-	-
040 Larangan	5		253	-	-	-
050 Pamekasan	5		512	-	-	-
060 Proppo	4		126	-	-	-
070 Palengaan	2		94	-	-	-
080 Pegantenan	15		593	-	-	-
090 Kadur	10		579	-	-	-
100 Pakong	3		175	-	-	-
110 Waru	6		465	-	-	-
120 Batumarmar	7		481	-	-	-
130 Pasean	10		723	-	-	-
Jumlah/Total	71	0	4,366	-	-	-

Sumber : Dinas Sosial Kab. Pamekasan

Source : Social Manpower Office of Pamekasan Regency

Tabel 4.7.3 Banyaknya Perkumpulan Olahraga Menurut Kecamatan dan Jenis Olahraga di Kabupaten Pamekasan
The Number of Sport Group by Kinds and District in Pamekasan Regency 2017

Kecamatan <i>District</i>	Sepak Bola <i>Football</i>	Bola Volley <i>Volley Ball</i>	Bulu Tangkis <i>Badminton</i>	Bola Basket <i>Basket Ball</i>	Tennis Meja <i>Table Tennis</i>
1	2	3	4	5	6
010 Tlanakan	7	2	-	-	1
020 Pademawu	-	36	6	-	3
030 Galis	1	2	-	1	-
040 Larangan	2	6	8	-	2
050 Pamekasan	10	22	17	7	6
060 Proppo	2	3	-	-	-
070 Palengaan	2	3	4	1	1
080 Pegantenan	1	-	1	1	-
090 Kadur	-	1	-	-	-
100 Pakong	2	3	2	-	1
110 Waru	1	1	-	-	1
120 Batumarmar	1	-	-	-	1
130 Pasean	4	1	6	-	-
Jumlah/Total	33	80	44	10	16

Sumber : Dinas Kebudayaan Pariwisata Pemuda & Olahraga Kab. Pamekasan
 Source : *Tourism, Youth and Sport Services of Pamekasan Regency*

Tabel 4.7.3 Lanjutan
 Table Continued

Kecamatan <i>District</i>	Tennis Lapangan <i>Tennis</i>	Yudo Judo	Karate Carate	Renang Swimming	Sepak Takraw
1	7	8	9	10	11
010 Tlanakan	-	1	-	-	1
020 Pademawu	11	-	-	-	1
030 Galis	-	-	-	-	1
040 Larangan	2	-	-	-	1
050 Pamekasan	12	-	6	4	1
060 Proppo	-	-	-	-	1
070 Palengaan	-	-	-	-	1
080 Pegantenan	-	-	-	-	1
090 Kadur	-	-	-	-	1
100 Pakong	-	-	-	-	1
110 Waru	-	-	-	-	1
120 Batumarmar	-	-	1	-	1
130 Pasean	-	-	-	-	1
Jumlah/Total	25	1	7	4	13

Sumber : Dinas Kebudayaan Pariwisata Pemuda & Olahraga Kab. Pamekasan
 Source : *Tourism, Youth and Sport Services of Pamekasan Regency*

Tabel 4.7.3 Lanjutan
Table Continued

Kecamatan <i>District</i>	Angkat Besi/ Binaraga	Atletik <i>Athletics</i>	Pencak <i>Silat</i>	Catur <i>Chess</i>
1	12	13	14	15
010 Tlanakan	-	1	2	-
020 Pademawu	2	1	4	2
030 Galis	-	1	-	-
040 Larangan	-	1	-	2
050 Pamekasan	5	3	8	4
060 Proppo	-	1	-	1
070 Palengaan	-	1	-	1
080 Pegantenan	-	1	-	-
090 Kadur	-	1	-	-
100 Pakong	-	1	-	-
110 Waru	-	1	-	-
120 Batumarmar	-	1	-	1
130 Pasean	-	1	-	-
Jumlah/Total	7	15	14	11

Sumber : Dinas Kebudayaan Pariwisata Pemuda & Olahraga Kab. Pamekasan
Source : *Tourism, Youth and Sport Services of Pamekasan Regency*

<https://pamekasankab.bps.go.id>



BAB 05 PERTANIAN

PERTANIAN

Pertanian adalah kegiatan pemanfaatan sumber daya hayati yang dilakukan manusia untuk menghasilkan bahan pangan, bahan baku industri, atau sumber energi, serta untuk mengelola lingkungan hidupnya. Kegiatan pemanfaatan sumber daya hayati yang termasuk dalam pertanian biasa dipahami orang sebagai budidaya tanaman atau bercocok tanam (*crop cultivation*) serta pembesaran hewan ternak.

Pertanian dalam pengertian yang luas mencakup semua kegiatan yang melibatkan pemanfaatan makhluk hidup (termasuk tanaman, hewan, dan mikrobia) untuk kepentingan manusia. Dalam arti sempit, pertanian diartikan sebagai kegiatan pembudidayaan tanaman.

Sebagian besar penduduk Kabupaten Pamekasan bermata pencaharian di sektor pertanian, yang terdiri dari pertanian tanaman bahan makanan, perkebunan, peternakan, kehutanan dan perikanan. Pada tahun 2017, peranan sector pertanian terhadap PDRB Kabupaten Pamekasan mencapai 32,40 persen. Persentase tersebut terus mengalami penurunan dari tahun ketahun tergeser oleh sector Perdagangan dan jasa-jasa.

AGRICULTURE

Agriculture is the utilization of biological resources by humans to produce food, industrial raw materials or energy sources, as well as to manage their environment. The utilization of biological resources included in agriculture commonly understood as the cultivation or farming (crop cultivation) and livestock enlargement.

Agriculture in its broadest sense includes all activities involving the use of living things (including plants, animals, and microbes) for the benefit of man. In a narrow sense, is defined as agricultural cultivation activities.

The largest part Pamekasan population livelihood in the agricultural sector, which consists of agricultural food crops, plantations, livestock, forestry and fisheries. In 2017, the role of agriculture sector to GDP reached 32.40 percent Pamekasan Regency. The percentage continues to decline from year to year displaced by trade and services.

Lahan pertanian di Kabupaten Pamekasan seluas 64.290 Ha atau 81,14% dari total luas wilayah. Dari luasan tersebut, 27.65% berupa lahan sawah yang terdiri dari sawah tadah hujan 10.627 Ha dan lahan sawah teknis seluas 7.325 Ha.

Jenis tanaman pertanian yang umum diusahakan oleh petani di Pamekasan antara lain padi dan jagung dengan luas tanam untuk padi (sawah dan ladang) 31.288 Ha dan luas panen 31.288 Ha. Sedangkan luas tanam tanaman jagung adalah 38.828 Ha dengan luas panen sekitar 38.828 Ha.

Produksi ikan olahan di kabupaten pamekasan pada tahun 2017 terdapat 6 jenis ikan olahan yang terdiri dari ikan Kering sebesar 5,151,836 ton, ikan pindang 5,898,764 ton, terasi sebesar 457,265 ton, ikan asapan sebesar 297,285 ton tepung ikan sebesar 5.59 ton olahan lainnya sebesar 2,011.40 ton.

Untuk kegiatan penangkapan, nelayan menggunakan perahu motor temple dengan alat tangkap payang. Kecamatan yang penduduknya banyak beraktifitas di sector perikanan adalah Tlanakan, Pademawu, Galis, Larangan, Batumarmar dan Pasean.

Agricultural land in an area of 64.290 ha Pamekasan or 81,14% of the total area. Of the area, 27,65% in the form of wetland consisting of 10.627 ha of rainfed and technical wetland area of 7.325 ha.

A common type of crops cultivated by farmers in Pamekasan include rice and corn with rice planting area for (paddy and field) 31.288 ha and 31288 ha harvested area. While the corn crop planting area is 38.828 ha with about 38.828 ha of harvested area.

Processed fish production in Pamekasan regency in 2017 there were 6 types of processed fish consisting of dried fish of 5,151,836 tons, shrimps 5,898,764 tons, shrimp paste of 457,265 tons, smoked fish of 297,285 tons of fish meal of 5.59 tons of other processed products of 2,011.40 tons.

For fishing activities, fishing boat outboard motor with gear payang. Populated subdistricts many activities in the fisheries sector is Tlanakan, Pademawu, Galis, Larangan, Batumarmar and Pasean District.

Produksi ternak di Kabupaten Pamekasan meliputi ternak besar, ternak kecil dan unggas. Ternak besar seperti sapi dan kuda, ternak kecil antara lain kambing, domba dan kelinci serta unggas meliputi ayam baik ayam pedaging maupun ayam petelur dan itik.

Pada tahun 2017, produksi daging dari ketiga jenis ternak tersebut sekitar 332 ton atau meningkat 7.7% dari tahun sebelumnya. Produksi telur mencapai 178 ton meningkat 3.3% dibandingkan tahun sebelumnya. Selama tahun 2017, 7 Rumah Potong Hewan (RPH) yang ada di Kabupaten Pamekasan mencatat sebanyak lebih dari 15.378 ekor sapi dipotong melalui RPH.

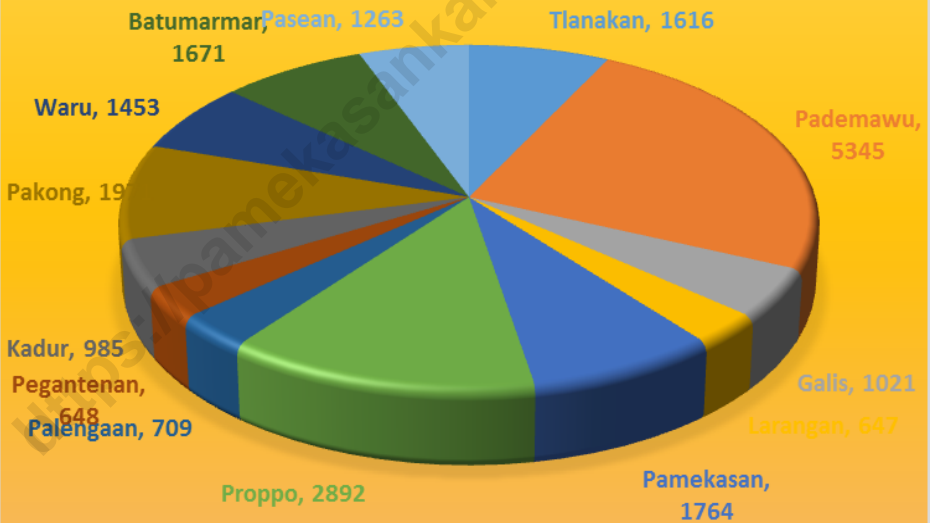
Livestock production in Pamekasan include large livestock, small livestock and poultry. Large livestock such as cattle and horses, small animals include goats, sheep and rabbits and poultry includes both broiler chickens and laying hens and ducks.

In 2017, production of meat from three types of livestock around 332 tons, an increase of 7.7% from the previous year. Egg production reached 178 ton increased 3.3% over the previous year. During 2017, 7 Slaughter House (RPH) in Pamekasan record by more than 15.378 head of cattle cut through RPH.

<https://pamekasankab.bps.go.id>

Gambar/Figure 5.1

Luas Panen Padi Sawah Menurut Kecamatan di Kabupaten Pamekasan (Ha)
Harvested Area of Wetland Paddy by District in Pamekasan Regency (Ha)
 2017

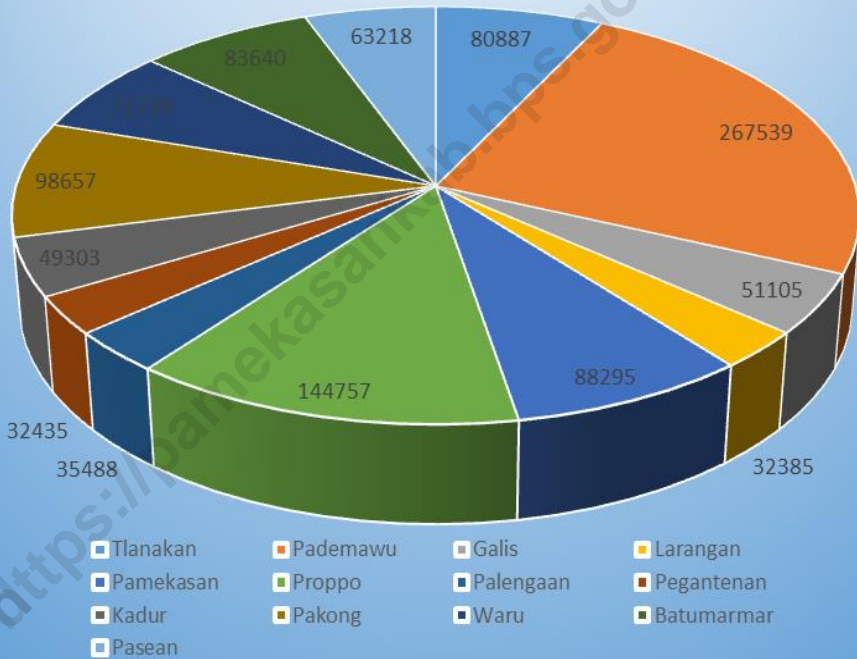


Sumber : Dinas Tanaman Pangan, Holtikultura dan Perkebunan Kabupaten Pamekasan

Source : *The Food Crops, Holticulture, and Plantion of Pamekasan Regency*

<https://pamekasankab.bps.go.id>

Gambar/Figure 5.2
 Rata-rata Produksi Padi Sawah Menurut Kecamatan
 di Kabupaten Pamekasan (Kw)
 Yield Rate and Production of Wetland Paddy by District
 in Pamekasan Regency (Ha)
 2017



Sumber : Dinas Tanaman Pangan, Holtikultura dan Perkebunan Kabupaten Pamekasan
 Source : The Food Crops, Holticulture, and Plantion of Pamekasan Regency

<https://pamekasankab.bps.go.id>

Tabel 5.1.1 Luas Lahan Menurut Kecamatan dan Penggunaannya di Kabupaten Pamekasan (Ha)
Table 5.1.1 *Land Area by District and Its Use in Pamekasan Regency (Ha) 2017*

Kecamatan <i>District</i>	Penggunaan Lahan <i>Land Use</i>		Jumlah <i>Total</i>	Persentase
	Pertanian <i>Agriculture</i>	Bukan Pertanian <i>Non Agriculture</i>		Lahan Pertanian <i>Percentage of Agricultural Land</i>
1	2	3	4	5
010 Tlanakan	3,891	919	4,810	80.9
020 Pademawu	5,866	1,324	7,190	81.6
030 Galis	1,599	1,587	3,186	50.2
040 Larangan	2,813	1,273	4,086	68.8
050 Pamekasan	1,729	918	2,647	65.3
060 Proppo	5,719	1,430	7,149	80.0
070 Palengaan	7,373	1,475	8,848	83.3
080 Pegantenan	6,446	2,158	8,604	74.9
090 Kadur	4,510	731	5,241	86.1
100 Pakong	2,563	508	3,071	83.5
110 Waru	6,393	610	7,003	91.3
120 Batumarmar	8,957	750	9,707	92.3
130 Pasean	7,061	627	7,688	91.8
Jumlah/Total	64,920	14,310	79,230	81.9

Sumber : Dinas Tanaman Pangan, Holtikultura dan Perkebunan Kab. Pamekasan

Source : *The Food Crops, Holticulture, and Plantion of Pamekasan Regency*

Tabel 5.1.2 Luas Lahan Pertanian Menurut Kecamatan dan Jenis lahan di Kabupaten Pamekasan
Table *Land Area by District and Kind of Land in Pamekasan Regency 2017 (Ha)*

Kecamatan <i>District</i>	Lahan Pertanian <i>Land Area</i>		Jumlah <i>Total</i>	Persentase Lahan Sawah <i>Percentage of Rice Field</i>
	Sawah <i>Rice Field</i>	Bukan Sawah <i>Not Rice Field</i>		
1	2	3	4	5
010 Tlanakan	1,411	2,480	3,891	36.26
020 Pademawu	3,031	2,835	5,866	51.67
030 Galis	981	618	1,599	61.35
040 Larangan	639	2,174	2,813	22.72
050 Pamekasan	1,069	660	1,729	61.83
060 Proppo	2,504	3,215	5,719	43.78
070 Palengaan	575	6,798	7,373	7.80
080 Pegantenan	482	5,964	6,446	7.48
090 Kadur	997	3,513	4,510	22.11
100 Pakong	1,565	998	2,563	61.06
110 Waru	1,139	5,254	6,393	17.82
120 Batumarmar	2,407	6,550	8,957	26.87
130 Pasean	1,152	5,909	7,061	16.31
Jumlah/Total	17,952	46,968	64,920	27.65

Sumber : Dinas Tanaman Pangan, Holtikultura dan Perkebunan Kab. Pamekasan

Source : *The Food Crops, Holticulture, and Plantion of Pamekasan Regency*

Tabel 5.1.3 Luas Lahan Sawah Menurut Kecamatan dan Jenis Pengairan di Kabupaten Pamekasan
Table 5.1.3 Rice Field Area by District and Kind Irrigation in Pamekasan Regency 2017

Kecamatan <i>District</i>	Irigasi/ <i>irrigation</i>				Jumlah <i>Total</i>
	Teknis <i>Technical</i>	Setengah Teknis <i>Half Technical</i>	Sederhan <i>Modest</i>	Desa <i>Village</i> Non PU	
1	2	3	4	5	6
010 Tlanakan	647	-	-	-	647
020 Pademawu	1,857	-	-	-	1,857
030 Galis	750	-	-	-	750
040 Larangan	282	-	-	-	282
050 Pamekasan	1,069	-	-	-	1,069
060 Proppo	284	-	-	-	284
070 Palengaan	0	-	-	-	0
080 Pegantenan	136	-	-	-	136
090 Kadur	205	-	-	-	205
100 Pakong	1,384	-	-	-	1,384
110 Waru	205	-	-	-	205
120 Batumarmar	184	-	-	-	184
130 Pasean	322	-	-	-	322
Jumlah/<i>Total</i>	7,325	0	0	0	7,325

Sumber : Dinas Tanaman Pangan, Holtikultura dan Perkebunan Kab. Pamekasan
 Source : *The Food Crops, Holticulture, and Plantion of Pamekasan Regency*

Tabel 5.1.3 Lanjutan
Table Continued

Kecamatan <i>District</i>	Non Irigasi/No irrigation			Jumlah <i>Total</i>	Luas Lahan Sawah <i>Rice Field Area</i>
	Tadah Hujan <i>Rainfed</i>	Pasang Surut <i>Tidal</i>	Lainnya <i>Other*)</i>		
1	2	3	4	5	6
010 Tlanakan	764	-	-	764	1,411
020 Pademawu	1,174	-	-	1,174	3,031
030 Galis	231	-	-	231	981
040 Larangan	357	-	-	357	639
050 Pamekasan	-	-	-	-	1,069
060 Proppo	2,220	-	-	2,220	2,504
070 Palengaan	575	-	-	575	575
080 Pegantenan	346	-	-	346	482
090 Kadur	792	-	-	792	997
100 Pakong	181	-	-	181	1,565
110 Waru	934	-	-	934	1,139
120 Batumarmar	2,223	-	-	2,223	2,407
130 Pasean	830	-	-	830	1,152
Jumlah/Total	10,627	0	0	10,627	17,952

Sumber : Dinas Tanaman Pangan, Holtikultura dan Perkebunan Kab. Pamekasan
Source : *The Food Crops, Holticulture, and Plantion of Pamekasan Regency*

Tabel 5.1.4 Luas Lahan Pertanian Bukan Sawah Menurut Kecamatan dan Jenis Lahan di Kabupaten Pamekasan
Table 5.1.4 *Non Rice Field Land Area by District and Kind of Land in Pamekasan Regency*
2017 (Ha)

Kecamatan <i>District</i>	Tegal/ Kebun <i>Dry/ Garden</i>	ladang /Huma <i>field/ Huma</i>	Lainnya*) <i>Other</i>	Jumlah <i>Total</i>
1	2	3	4	5
010 Tlanakan	2,440	-	40	2,480
020 Pademawu	2,835	-	-	2,835
030 Galis	584	-	34	618
040 Larangan	2,174	-	-	2,174
050 Pamekasan	660	-	-	660
060 Proppo	2,570	353	292	3,215
070 Palengaan	6,798	-	-	6,798
080 Pegantenan	5,724	-	240	5,964
090 Kadur	3,513	-	-	3,513
100 Pakong	884	-	114	998
110 Waru	5,214	-	40	5,254
120 Batumarmar	6,367	-	183	6,550
130 Pasean	5,645	-	264	5,909
Jumlah/Total	45,408	353	1,207	46,968

*) Perkebunan, hutan rakyat, tambak, kolam/tebat/empang, dll

Sumber : Dinas Tanaman Pangan, Holtikultura dan Perkebunan Kab. Pamekasan

Source : *The Food Crops, Holticulture, and Plantion of Pamekasan Regency*

Tabel 5.1.5 Luas Lahan Bukan Pertanian Menurut kecamatan dan Jenis Lahan di Kabupaten Pamekasan (Ha)
 Table Non Agriculture Area by District and Kind of Land in Pamekasan Regency 2017

Kecamatan <i>District</i>	Rumah Bangunan dan <i>Hal</i> Sekitarnya	Hutan Negara <i>State</i> Forest	Rawa Swamp <i>(Tidak</i> ditanami)	Lainnya *) <i>Other</i>	Jumlah <i>Total</i>
1	2	3	4	5	6
010 Tlanakan	919	-	-	-	919
020 Pademawu	1,324	-	-	-	1,324
030 Galis	1,587	-	-	-	1,587
040 Larangan	1,273	-	-	-	1,273
050 Pamekasan	918	-	-	-	918
060 Proppo	1,430	-	-	-	1,430
070 Palengaan	1,475	-	-	-	1,475
080 Pegantenan	2,158	-	-	-	2,158
090 Kadur	731	-	-	-	731
100 Pakong	508	-	-	-	508
110 Waru	610	-	-	-	610
120 Batumarmar	750	-	-	-	750
130 Pasean	627	-	-	-	627
Jumlah/Total	14,310	0	0	0	14,310

Sumber Dinas Tanaman Pangan, Holtikultura dan Perkebunan Kab. Pamekasan
 Source *The Food Crops, Holticulture, and Plantion of Pamekasan Regency*

Tabel 5.1.6 Banyaknya Kelompok Tani dan Anggota Kelompok Tani Menurut Kecamatan di Kabupaten Pamekasan
 Table 5.1.6 *Number of Farmers Group and Farmers Group Members By District in Pamekasan Regency 2017*

Kecamatan <i>District</i>	Jumlah Kel. Tani <i>Number of Farmer</i>	Status Kelompok	
		Dewasa Adult	Wanita Women
1	2	3	4
010 Tlanakan	61	-	-
020 Pademawu	99	-	-
030 Galis	41	-	-
040 Larangan	78	-	-
050 Pamekasan	43	-	-
060 Proppo	124	-	-
070 Palengaan	93	-	-
080 Pegantenan	89	-	-
090 Kadur	87	-	-
100 Pakong	52	-	-
110 Waru	72	-	-
120 Batumarmar	96	-	-
130 Pasean	84	-	-
Jumlah/Tot	1,019	0	0

Sumber : Dinas Tanaman Pangan, Holtikultura dan Perkebunan Kab. Pamekasan
 Source : *The Food Crops, Holticulture, and Plantion of Pamekasan Regency*

Tabel 5.2.1 Luas Panen dan Rata-rata Produksi Padi Sawah Menurut Kecamatan di Kabupaten Pamekasan
Table *Harvested Area, Yield Rate and Production of Wetland Paddy by District in Pamekasan Regency 2017*

Kecamatan <i>District</i>	Luas Tanam <i>(Ha)</i>	Luas Panen <i>Harvested Area (Ha)</i>	Produk- tivitas <i>Productivity (Ton/Ha)</i>	Produksi *) <i>Production (Kw)</i>
1	2	3	4	5
010 Tlanakan	1,616	1,616	5.01	80,887
020 Pademawu	5,345	5,345	5.01	267,539
030 Galis	1,021	1,021	5.01	51,105
040 Larangan	647	647	5.01	32,385
050 Pamekasan	1,764	1,764	5.01	88,295
060 Proppo	2,892	2,892	5.01	144,757
070 Palengaan	709	709	5.01	35,488
080 Pegantenan	648	648	5.01	32,435
090 Kadur	985	985	5.01	49,303
100 Pakong	1,971	1,971	5.01	98,657
110 Waru	1,453	1,453	5.01	72,729
120 Batumarmar	1,671	1,671	5.01	83,640
130 Pasean	1,263	1,263	5.01	63,218
Jumlah/Total	21,985	21,985	5.01	1,100,438

*) Gabah kering giling

Sumber : Dinas Tanaman Pangan, Holtikultura dan Perkebunan Kab. Pamekasan

Source : *The Food Crops, Holticulture, and Plantion of Pamekasan Regency*

Tabel 5.2.2 Luas Panen dan Rata-rata Produksi Padi Ladang Menurut Kecamatan di Kabupaten Pamekasan
Table *Harvested Area, Yield Rate and Production of Dryland Paddy by District in Pamekasan Regency 2017*

Kecamatan <i>District</i>	Luas Tanam <i>(Ha)</i>	Luas Panen <i>Harvested Area (Ha)</i>	Produk- tivitas <i>Productivity (Ton/Ha)</i>	Produksi *) <i>Production (Kw)</i>
1	2	3	4	5
010 Tlanakan	187	187	4.44	8,303
020 Pademawu	1,516	1,516	4.44	67,310
030 Galis	78	78	4.44	3,463
040 Larangan	-	-	-	-
050 Pamekasan	472	472	4.44	20,950
060 Proppo	1,035	1,035	4.44	45,954
070 Palengaan	1,277	1,277	4.44	56,690
080 Pegantenan	1,986	1,986	4.44	88,170
090 Kadur	194	194	4.44	8,614
100 Pakong	433	433	4.44	19,225
110 Waru	1,125	1,125	4.44	49,950
120 Batumarmar	10	10	4.44	444
130 Pasean	990	990	4.44	43,950
Jumlah/Total	9,303	9,303	4.44	413,023

*) Gabah kering giling

Sumber : Dinas Tanaman Pangan, Holtikultura dan Perkebunan Kab. Pamekasan

Source : *The Food Crops, Holticulture, and Plantion of Pamekasan Regency*

Tabel 5.2.3 Luas Panen dan Rata-rata Produksi Jagung Menurut Kecamatan di Kabupaten Pamekasan
Harvested Area, Yield Rate and Production of Maize by District in Pamekasan Regency 2017

Kecamatan <i>District</i>	Luas Tanam <i>(Ha)</i>	Luas Panen <i>Harvested Area (Ha)</i>	Produk- tivitas <i>Productivity (Ton/Ha)</i>	Produksi *) <i>Production (Kw)</i>
1	2	3	4	5
010 Tlanakan	1,425	1,425	2.26	32,205
020 Pademawu	1,154	1,154	2.26	26,080
030 Galis	78	78	2.26	1,763
040 Larangan	1,942	1,942	2.26	43,889
050 Pamekasan	188	188	2.26	4,249
060 Proppo	2,025	2,025	2.26	45,765
070 Palengaan	5,731	5,731	2.26	129,521
080 Pegantenan	2,433	2,433	2.26	54,986
090 Kadur	4,036	4,036	2.26	91,214
100 Pakong	325	325	2.26	7,345
110 Waru	4,630	4,630	2.26	104,638
120 Batumarmar	6,444	6,444	2.26	145,634
130 Pasean	8,417	8,417	2.26	190,224
Jumlah/Total	38,828	38,828	2.26	877,513

*) Pipilan kering

Sumber : Dinas Tanaman Pangan, Holtikultura dan Perkebunan Kab. Pamekasan

Source : *The Food Crops, Holticulture, and Plantion of Pamekasan Regency*

Tabel 5.2.4 Luas Panen dan Rata-rata Produksi Ubi Kayu
Table Menurut Kecamatan di Kabupaten Pamekasan
*Harvested Area, Yield Rate and Production of Cassava
 by District in Pamekasan Regency
 2017*

Kecamatan <i>District</i>	Luas Tanam <i>(Ha)</i>	Luas Panen <i>Harvested Area (Ha)</i>	Produk- tivitas <i>Productivity (Ton/Ha)</i>	Produksi *) <i>Production (Kw)</i>
1	2	3	4	5
010 Tlanakan	-	-	-	
020 Pademawu	-	-	-	
030 Galis	-	-	-	
040 Larangan	42	42	11.85	4,977
050 Pamekasan	-	-	-	
060 Proppo	520	520	11.85	61,620
070 Palengaan	290	290	11.85	34,365
080 Pegantenan	152	152	11.85	18,012
090 Kadur	19	19	11.85	2,251
100 Pakong	125	125	11.85	14,813
110 Waru	40	40	11.85	4,740
120 Batumarmar	315	315	11.85	37,328
130 Pasean	260	260	11.85	30,810
Jumlah/Total	1,763	1,763	11.85	208,916

*) Umbi basah berkulit

Sumber : Dinas Tanaman Pangan, Holtikultura dan Perkebunan Kab. Pamekasan

Source : *The Food Crops, Holticulture, and Plantion of Pamekasan Regency*

Tabel 5.2.5 Luas Panen dan Rata-rata Produksi Ubi Jalar Menurut Kecamatan di Kabupaten Pamekasan
Table *Harvested Area, Yield Rate and Production of Sweet Potatoes by District in Pamekasan Regency 2017*

Kecamatan <i>District</i>	Luas Tanam <i>(Ha)</i>	Luas Panen <i>Harvested Area (Ha)</i>	Produk- tivitas <i>Productivity (Ton/Ha)</i>	Produksi *) <i>Production (Kw)</i>
1	2	3	4	5
010 Tlanakan	-	-	-	-
020 Pademawu	-	-	-	-
030 Galis	-	-	-	-
040 Larangan	-	-	-	-
050 Pamekasan	-	-	-	-
060 Proppo	9	19	0.98	187
070 Palengaan	-	-	-	-
080 Pegantenan	-	-	-	-
090 Kadur	-	-	-	-
100 Pakong	-	-	-	-
110 Waru	-	-	-	-
120 Batumarmar	-	-	-	-
130 Pasean	-	-	-	-
Jumlah/Total	9	19	0.98	187

*) Umbi basah berkulit

Sumber : Dinas Tanaman Pangan, Holtikultura dan Perkebunan Kab. Pamekasan

Source : *The Food Crops, Holticulture, and Plantion of Pamekasan Regency*

Tabel 5.2.6 Luas Panen dan Rata-rata Produksi Kacang Tanah Menurut Kecamatan di Kabupaten Pamekasan
Table *Harvested Area, Yield Rate and Production of Peanuts by District in Pamekasan Regency 2017*

Kecamatan <i>District</i>	Luas Tanam <i>(Ha)</i>	Luas Panen <i>Harvested Area (Ha)</i>	Produk- tivitas <i>Productivity (Ton/Ha)</i>	Produksi *) <i>Production (Kw)</i>
1	2	3	4	5
010 Tlanakan	25	25	0.86	215
020 Pademawu	-	-	-	-
030 Galis	4	4	0.85	34
040 Larangan	13	13	0.86	112
050 Pamekasan	5	5	0.86	43
060 Proppo	45	45	0.86	387
070 Palengaan	231	231	0.86	1,987
080 Pegantenan	58	58	0.86	499
090 Kadur	22	22	0.86	189
100 Pakong	11	11	0.86	95
110 Waru	15	15	0.86	129
120 Batumarmar	93	93	0.86	800
130 Pasean	784	784	0.86	6,742
Jumlah/Total	1,306	1,306	0.86	11,232

*) Biji kering

Sumber : Dinas Tanaman Pangan, Holtikultura dan Perkebunan Kab. Pamekasan

Source : *The Food Crops, Holticulture, and Plantion of Pamekasan Regency*

Tabel 5.2.7 Luas Panen dan Rata-rata Produksi Kedelai Menurut Kecamatan di Kabupaten Pamekasan
Table *Harvested Area, Yield Rate and Production of Soyabeans by District in Pamekasan Regency 2017*

Kecamatan <i>District</i>	Luas Tanam <i>(Ha)</i>	Luas Panen <i>Harvested Area (Ha)</i>	Produk- tivitas <i>Productivity (Ton/Ha)</i>	Produksi *) <i>Production (Kw)</i>
1	2	3	4	5
010 Tlanakan	-	-	-	-
020 Pademawu	-	-	-	-
030 Galis	-	-	-	-
040 Larangan	-	-	-	-
050 Pamekasan	-	-	-	-
060 Proppo	-	-	-	-
070 Palengaan	498	498	1.15	5,727
080 Pegantenan	235	235	1.15	2,702
090 Kadur	-	-	-	-
100 Pakong	-	-	-	-
110 Waru	-	-	-	-
120 Batumarmar	-	-	-	-
130 Pasean	-	-	-	-
Jumlah/Total	733	733	1.15	8,429

*) Biji kering

Sumber : Dinas Tanaman Pangan, Holtikultura dan Perkebunan Kab. Pamekasan

Source : *The Food Crops, Holticulture, and Plantion of Pamekasan Regency*

Tabel 5.2.8 Luas Panen dan Rata-rata Produksi Kacang Hijau Menurut Kecamatan di Kabupaten Pamekasan
Harvested Area, Yield Rate and Production of Mung Bean by District in Pamekasan Regency
 2017

Kecamatan	Luas Tanam (Ha)	Luas Panen Harvested Area (Ha)	Produktivitas Productivity (Ton/Ha)	Produksi *) Production (Kw)
1	2	3	4	5
010 Tlanakan	45	45	1.10	495
020 Pademawu	-	-	-	-
030 Galis	5	5	1.10	55
040 Larangan	53	53	1.10	583
050 Pamekasan	-	-	-	-
060 Proppo	-	-	-	-
070 Palengaan	-	-	-	-
080 Pegantenan	-	-	-	-
090 Kadur	36	36	1.10	396
100 Pakong	-	-	-	-
110 Waru	10	10	1.10	110
120 Batumarmar	-	-	-	-
130 Pasean	550	550	1.10	6,050
Jumlah/Total	699	699	1.10	7,689

*) Biji kering

Sumber : Dinas Tanaman Pangan, Holtikultura dan Perkebunan Kab. Pamekasan

Source : *The Food Crops, Holticulture, and Plantion of Pamekasan Regency*

Tabel 5.3.1 Luas Panen Tanaman Sayuran Menurut Kecamatan dan Jenis Sayuran di Kabupaten Pamekasan
Table 5.3.1 *Vegetables Harvested Area by District and Kind of Vegetables in Pamekasan Regency 2017 (Ha)*

Kecamatan <i>District</i>	Bawang Merah <i>Onion</i>	Cabe Merah <i>Cayenne</i>	Cabe Rawit <i>Chili</i>	Tomat <i>Tomato</i>	Ketimun <i>Cucumber</i>
1	2	3	4	5	6
010 Tlanakan	-	350	250	2	1
020 Pademawu	2	2	1	-	-
030 Galis	17	7	2	6	-
040 Larangan	2	8	50	16	-
050 Pamekasan	-	-	-	-	-
060 Proppo	20	61	89	-	37
070 Palengaan	56	-	281	-	12
080 Pegantenan	40	-	254	15	12
090 Kadur	16	8	202	1	2
100 Pakong	2	4	2	-	-
110 Waru	175	-	125	-	-
120 Batumarmar	1,958	-	631	-	-
130 Pasean	126	-	207	-	-
Jumlah/Total	2,414	440	2,094	40	64

Sumber : Dinas Tanaman Pangan, Holtikultura dan Perkebunan Kab. Pamekasan

Source : *The Food Crops, Holticulture, and Plantion of Pamekasan Regency*

Tabel 5.3.1 Lanjutan
Table Continued

Kecamatan <i>District</i>	Terong <i>Eggplant</i>	Kacang Panjang <i>Legume</i>	Kang- kung <i>Swamp Cabbage</i>	Bayam <i>Spinach</i>	Kubis <i>Cabbage</i>	Petsay <i>Sawi</i>
1	7	8	9	10	11	12
010 Tlanakan	2	3	2	2	-	-
020 Pademawu	-	-	-	-	-	-
030 Galis	3	-	-	-	-	1
040 Larangan	2	-	-	-	-	-
050 Pamekasan	-	-	5	4	-	-
060 Proppo	32	-	-	-	-	-
070 Palengaan	8	69	20	5	-	21
080 Pegantenan	8	31	-	-	2	-
090 Kadur	-	-	1	4	-	-
100 Pakong	-	-	-	-	-	-
110 Waru	3	-	12	11	-	12
120 Batumarmar	-	-	3	4	-	-
130 Pasean	-	25	-	-	-	-
Jumlah/Total	58	128	43	30	2	34

Sumber : Dinas Tanaman Pangan, Holtikultura dan Perkebunan Kab. Pamekasan

Source : *The Food Crops, Holticulture, and Plantion of Pamekasan Regency*

Tabel 5.3.2 **Produksi Tanaman Sayuran Menurut Kecamatan dan Jenis Sayuran di Kabupaten Pamekasan**
Table *Vegetable Production by District and Kind of Vegetables in Pamekasan Regency 2017 (Kw)*

Kecamatan <i>District</i>	Bawang Merah <i>Onion</i>	Cabe Merah <i>Cayenne</i>	Cabe Rawit <i>Chili</i>	Tomat <i>Tomato</i>	Ketimun <i>Cucumber</i>
1	2	3	4	5	6
010 Tlanakan	-	24,132	20,200	8	2
020 Pademawu	180	48	40	-	-
030 Galis	1,205	107	23	35	-
040 Larangan	140	1,055	12,638	7,550	-
050 Pamekasan	-	-	-	-	-
060 Proppo	1,288	434	779	-	210
070 Palengaan	3,603	-	14,217	-	739
080 Pegantenan	3,000	-	33,228	1,579	1,589
090 Kadur	1,457	484	2,976	10	29
100 Pakong	190	45	32	-	-
110 Waru	12,800	-	900	-	-
120 Batumarmar	119,594	-	13,738	-	-
130 Pasean	8,829	-	4,754	-	-
Jumlah/Total	152,286	26,305	103,525	9,182	2,569

Sumber : Dinas Tanaman Pangan, Holtikultura dan Perkebunan Kab. Pamekasan

Source : *The Food Crops, Holticulture, and Plantion of Pamekasan Regency*

Tabel 5.3.2 Lanjutan
Table Continued

Kecamatan <i>District</i>	Terong <i>Eggplant</i>	Kacang Panjang <i>Legume</i>	Kang- kung <i>Swamp Cabbage</i>	Bayam <i>Spinach</i>	Kubis <i>Cabbag</i>	Petsay <i>Sawi</i>
1	7	8	9	10	11	12
010 Tlanakan	10	46	15	15	-	-
020 Pademawu	-	-	-	-	-	10
030 Galis	25	-	-	-	-	-
040 Larangan	593	-	-	-	-	-
050 Pamekasan	-	-	290	210	-	-
060 Proppo	236	-	-	-	-	-
070 Palengaan	150	2,788	378	219	-	670
080 Pegantenan	815	3,240	-	-	15	-
090 Kadur	-	-	19	49	-	-
100 Pakong	-	-	-	-	-	-
110 Waru	100	-	2,160	1,200	-	829
120 Batumarmar	-	-	21	27	-	-
130 Pasean	-	423	-	-	-	-
Jumlah/Total	1,929	6,497	2,883	1,720	15	1,509

Sumber : Dinas Tanaman Pangan, Holtikultura dan Perkebunan Kab. Pamekasan

Source : *The Food Crops, Holticulture, and Plantion of Pamekasan Regency*

Tabel 5.3.3 Nilai Produksi Sayur - Sayuran di Kabupaten Pamekasan
 Table *Production Value of Vegetables in Pamekasan Regency*
 2017

Kecamatan <i>District</i>	Produksi <i>Production</i> (Kw)	Nilai produksi <i>Production Value</i> (Rp) (Juta)	Harga <i>Price</i> (Rp/Kg)
1	3	4	5
01. Bawang Merah/Onion	152,286	-	
02. Cabe Merah/Cayenne	26,306	-	
03. Cabe Rawit/Chili	103,525	-	
04. Tomat/Tomato	9,182	-	
05. Ketimun/Cucumbar	2,569	-	
06. Terong/Eggplant	1,929	-	
0.7 Kacang Panjang/Legume	6,497	-	
08. Kangkung/Swamp Cabbage	2,883	-	
09. Bayam/Spinach	1,236	-	
10. Kubis/Cabbage	15	-	
11. Sawi/Petsay	1,500	-	
Jumlah/Total	307,928	-	0

Sumber : Dinas Tanaman Pangan, Holtikultura dan Perkebunan Kab. Pamekasan

Source : The Food Crops, Holticulture, and Plantion of Pamekasan Regency

Tabel 5.3.4 Produksi Buah-buahan Menurut Kecamatan dan Jenis Buah di Kabupaten Pamekasan
Table *Production of Fruits by District and Kinds of Fruits in Pamekasan Regency 2017 (Kw)*

Kecamatan <i>District</i>	Alpukat <i>Avocado</i>	Anggur <i>Grape</i>	Apel <i>Apple</i>	Belimbing <i>Starfruit</i>	Sukun <i>Toothless Gum</i>
1	2	3	4	5	6
010 Tlanakan	-	1	-	74	23
020 Pademawu	-	-	-	-	-
030 Galis	-	-	-	22	-
040 Larangan	346	-	-	-	20
050 Pamekasan	-	-	-	-	-
060 Proppo	-	-	-	37	53
070 Palengaan	85	-	-	-	-
080 Pegantenan	3,627	-	-	-	-
090 Kadur	121	-	-	8	83
100 Pakong	-	-	-	160	-
110 Waru	304	-	-	425	486
120 Batumarmar	6	-	-	-	-
130 Pasean	259	-	-	-	24
Jumlah/Total	4,748	1	-	726	689

Sumber : Dinas Tanaman Pangan, Holtikultura dan Perkebunan Kab. Pamekasan

Source : *The Food Crops, Holticulture, and Plantion of Pamekasan Regency*

Tabel 5.3.4 Lanjutan
Table Continued

Kecamatan <i>District</i>	Durian	Jambu Air <i>Edible Fruit</i>	Jambu Biji <i>Guava</i>	Jeruk Besar <i>Pomelo</i>	Jeruk Siam <i>Citrus</i>
1	7	8	9	10	11
010 Tlanakan	-	345	906	-	-
020 Pademawu	-	132		-	-
030 Galis	-	51	6	-	-
040 Larangan	-		546	-	9,505
050 Pamekasan	-			-	-
060 Proppo	-	-	7,111	-	-
070 Palengaan	-	-	-	-	-
080 Pegantenan	14,516	-	-	-	-
090 Kadur	7	15	45	-	
100 Pakong	-	-	159	-	-
110 Waru	80		632	-	
120 Batumarmar	-	-		-	-
130 Pasean	-	100	730	-	-
Jumlah/Total	14,603	643	10,135	-	9,505

Sumber : Dinas Tanaman Pangan, Holtikultura dan Perkebunan Kab. Pamekasan

Source : *The Food Crops, Holticulture, and Plantion of Pamekasan Regency*

Tabel 5.3.4 Lanjutan
Table Continued

Kecamatan <i>District</i>	Mangga <i>Mango</i>	Duku	Nanas <i>Pineapple</i>	Nangka <i>Jackfruit</i>	Pepaya <i>Papaya</i>
1	12	13	14	15	16
010 Tlanakan	2,351	-	-		1,197
020 Pademawu	69,963	-	-	482	1,705
030 Galis	4,170	-	-	66	-
040 Larangan	12,000	-	-	1,229	1,382
050 Pamekasan	-	-	-		1,004
060 Proppo	10,024	-	-	3,267	1,838
070 Palengaan	-	-	-	-	549
080 Pegantenan	1,712	-	-	-	
090 Kadur	2,441	-	-	275	709
100 Pakong	11,074	-	-	2,469	390
110 Waru	6,600	-	-	2,800	720
120 Batumarmar	-	-	-		36
130 Pasean	1,918	-	-		2,164
Jumlah/Total	122,253	-	-	10,588	11,694

Sumber : Dinas Tanaman Pangan, Holtikultura dan Perkebunan Kab. Pamekasan

Source : *The Food Crops, Holticulture, and Plantion of Pamekasan Regency*

Tabel 5.3.4 Lanjutan
Table Continued

Kecamatan <i>District</i>	Pisang <i>Banana</i>	Rambutan	Salak	Sawo <i>Sapodilla</i>	Sirsak <i>Soursop</i>
1	17	18	19	20	21
010 Tlanakan	9,192	-	-	93	174
020 Pademawu	55,858	-	-		
030 Galis	532	-	-	-	-
040 Larangan	66,000	10			197
050 Pamekasan	760	-	-		-
060 Proppo	1,834	52	-	10	116
070 Palengaan	16,770	-	-	-	-
080 Pegantenan	7,129	-		-	-
090 Kadur	1,822	938		28	37
100 Pakong	17,039	1,350	-	-	
110 Waru	6,180				117
120 Batumarmar	88	-	-		2
130 Pasean	1,961	-	115		-
Jumlah/Total	185,165	2,350	115	131	643

Sumber : Dinas Tanaman Pangan, Holtikultura dan Perkebunan Kab. Pamekasan

Source : *The Food Crops, Holticulture, and Plantion of Pamekasan Regency*

Tabel 5.4.1 Luas Areal Komoditi Areal Potensial dan Rencana Pengembangan di Kabupaten Pamekasan
Table 5.4.1 *Number of Area Potensial and Development of Farm Enterprises in Pamekasan Regency 2017 (Ha)*

Komoditi <i>Comodity</i>	Existing Area Sampai dengan <i>Des 2013</i>	Potensi	Rencana Pengem- bangan Tahun 2014
1	2	3	4
Tanaman Semusim			
Tembakau	25,038	26,000	14,806
Tanaman Tahunan			
Kelapa	5,585	5,674	5,584
Kopi	-	-	-
Cengkeh	-	-	-
Jambu Mente	1,291	1,295	1,291
Kapok Randu	904	910	903
Kenanga	-	-	-
Lada	24	25	-
Kemiri	-	-	-
Cabe Jamu	700	705	700
Siwalan	636	640	636
Serat Nanas	-	-	-
Pinang	108	110	108
Asam Jawa	213	215	213
Kakao	-	-	-
Nipah	-	-	-
Mlinjo	-	-	-
Jarak	-	-	-
Jumlah/Total	34,499	35,574	24,241

Sumber : Dinas Tanaman Pangan, Holtikultura dan Perkebunan Kab. Pamekasan
 Source : *The Food Crops, Holticulture, and Plantion of Pamekasan Regency*

Tabel 5.4.2 Produksi, Produktivitas, dan Luas Areal Tanaman Tembakau Menurut Kecamatan di Kabupaten Pamekasan
Plantation Area, Plantation Area that Produced and Production Tobacco By Districts in Pamekasan Regency 2017

Kecamatan <i>District</i>	Produksi <i>Comodity</i> (Ton)	Produk- tivitas <i>Produktivitas</i> (Kg/Ha)	Luas Lahan (Ha) <i>Field Are</i>			Jumlah <i>Total</i>
			TBM	TM	TTR	
1	2	3	4	5	6	7
010 Tlanakan	650.0	637	-	1,020	-	1,020
020 Pademawu	1,034.0	538	-	1,921	-	1,921
030 Galis	574.0	649	-	885	-	885
040 Larangan	728.0	648	-	1,124	-	1,124
050 Pamekasar	311.0	607	-	512	-	512
060 Proppo	1,700.0	642	-	2,647	-	2,647
070 Palengaan	1,090.0	528	-	2,065	-	2,065
080 Pegantena	1,322.0	487	-	2,714	-	2,714
090 Kadur	662.0	494	-	1,340	-	1,340
100 Pakong	639.0	590	-	1,083	-	1,083
110 Waru	1,513.0	513	-	2,952	-	2,952
120 Batumarm	1,681.0	470	-	3,578	-	3,578
130 Pasean	1,613.0	505	-	3,197	-	3,197
Jumlah/Total	13,517.0	540	-	25,038	-	25,038

Sumber : Dinas Tanaman Pangan, Holtikultura dan Perkebunan Kab. Pamekasan

Source : *The Food Crops, Holticulture, and Plantion of Pamekasan Regency*

Tabel 5.4.3 Produksi, Produktivitas, dan Luas Areal Tanaman Kelapa Menurut Kecamatan di Kabupaten Pamekasan
Plantation Area, Plantation Area that Produced And Production Coconuts By Districts in Pamekasan Regency 2017

Kecamatan <i>District</i>	Produksi <i>Comodity</i> (Ton)	Produk- tivitas <i>Produktivitas</i> (Kg/Ha)	Luas Lahan (Ha) <i>Field Are</i>			Jumlah <i>Total</i>
			TBM	TM	TTR	
1	2	3	4	5	6	7
010 Tlanakan	184	1,050	13	204	25	242
020 Pademawu	158	1,000	9	158	4	171
030 Galis	180	1,050	7	171	7	185
040 Larangan	420	1,100	6	382	28	416
050 Pamekasan	160	900	50	178	6	234
060 Proppo	252	950	9	265	4	278
070 Palengaan	546	1,200	89	455	54	598
080 Pegantenan	888	1,200	52	740	79	871
090 Kadur	960	1,200	101	800	35	936
100 Pakong	287	1,200	314	239	34	587
110 Waru	523	1,200	28	436	21	485
120 Batumarmar	505	1,200	12	421	9	442
130 Pasean	130	1101	12	118	10	140
Jumlah/Total	5,193.00	1,137.19	702.30	4,566.50	316.10	5,584.90

Sumber : Dinas Tanaman Pangan, Holtikultura dan Perkebunan Kab. Pamekasan

Source : *The Food Crops, Holticulture, and Plantion of Pamekasan Regency*

Tabel 5.4.4 Produksi, Produktivitas, dan Luas Areal Tanaman Jambu Mente Menurut Kecamatan di Kabupaten Pamekasan
Plantation Area, Plantation Area that Produced And Production Cashew By Districts in Pamekasan Regency 2017

Kecamatan <i>District</i>	Produksi <i>Comodity</i> (Ton)	Produk- tivitas <i>Produktivitas</i> (Kg/Ha)	Luas Lahan (Ha) <i>Field Are</i>			Jumlah <i>Total</i>
			TBM	TM	TTR	
1	2	3	4	5	6	7
010 Tlanakan	-	-	-	-	-	-
020 Pademawu	-	-	-	-	-	-
030 Galis	-	-	-	-	-	-
040 Larangan	-	-	-	-	-	-
050 Pamekasan	-	-	-	-	-	-
060 Proppo	-	-	-	-	-	-
070 Palengaan	-	-	-	-	-	-
080 Pegantenan	-	-	-	-	-	-
090 Kadur	-	-	-	-	-	-
100 Pakong	-	-	-	-	-	-
110 Waru	26	433	348	60	38	446
120 Batumarmar	46	434	396	106	42	544
130 Pasean	29	460	219	63	19	301
Jumlah/Total	101	441	963	229	99	1,291

Sumber : Dinas Tanaman Pangan, Holtikultura dan Perkebunan Kab. Pamekasan

Source : *The Food Crops, Holticulture, and Plantion of Pamekasan Regency*

Tabel 5.4.5 Produksi, Produktivitas, dan Luas Areal Tanaman Kapuk Randu Menurut Kecamatan di Kabupaten Pamekasan
Plantation Area, Plantation Area that Produced And Production "Randu" By Districts in Pamekasan Regency 2017

Kecamatan <i>District</i>	Produksi <i>Comodity</i> (Ton)	Produk- tivitas <i>Produktivitas</i> (Kg/Ha)	Luas Lahan (Ha) <i>Field Are</i>			Jumlah <i>Total</i>
			TBM	TM	TTR	
1	2	3	4	5	6	7
010 Tlanakan	15.00	302.00	0.00	48.00	4.00	52.00
020 Pademawu	2.00	450.00	0.00	4.00	0.00	4.00
030 Galis	1.00	267.00	0.00	3.00	0.00	3.00
040 Larangan	26.00	297.00	1.00	86.00	6.00	93.00
050 Pamekasan	1.00	200.00	0.00	4.00	0.00	4.00
060 Proppo	12.00	316.00	0.00	38.00	4.00	42.00
070 Palengaan	20.00	323.00	2.00	62.00	3.00	67.00
080 Pegantenan	5.00	333.00	0.00	15.00	1.00	16.00
090 Kadur	11.00	314.00	0.00	35.00	4.00	39.00
100 Pakong	30.00	256.00	0.00	117.00	6.00	123.00
110 Waru	40.00	223.00	2.00	179.50	8.00	189.50
120 Batumarmar	10.00	323.00	0.00	31.00	2.00	33.00
130 Pasean	49.00	209.00	0.00	232.00	6.00	238.00
Jumlah/Total	222.00	259.80	5.00	854.50	44.00	903.50

Sumber : Dinas Tanaman Pangan, Holtikultura dan Perkebunan Kab. Pamekasan

Source : *The Food Crops, Holticulture, and Plantion of Pamekasan Regency*

Tabel 5.4.6 **Produksi, Produktivitas, dan Luas Areal Tanaman Cabe Jamu Menurut Kecamatan di Kabupaten Pamekasan**
Plantation Area, Plantation Area that Produced And Production Herbs Chili By Districts in Pamekasan Regency 2017

Kecamatan <i>District</i>	Produksi <i>Comodity</i> (Ton)	Produk- tivitas <i>Produktivitas</i> (Kg/Ha)	Luas Lahan (Ha) <i>Field Are</i>			Jumlah <i>Total</i>
			TBM	TM	TTR	
1	2	3	4	5	6	7
010 Tlanakan	18.00	600.00	6.00	30.00	3.50	39.50
020 Pademawu	-	-	-	-	-	-
030 Galis	-	-	-	-	-	-
040 Larangan	154.00	832.43	9.00	185.00	11.00	205.00
050 Pamekasan	-	-	-	-	-	-
060 Proppo	-	-	-	-	-	-
070 Palengaan	25.00	781.25	11.00	32.00	5.00	48.00
080 Pegantenan	30.00	882.35	10.00	34.00	5.50	49.50
090 Kadur	93.00	768.60	19.00	121.00	10.00	150.00
100 Pakong	26.00	838.71	13.00	31.00	5.00	49.00
110 Waru	32.00	820.51	7.00	39.00	7.00	53.00
120 Batumarmar	25.00	714.29	7.00	35.00	6.00	48.00
130 Pasean	27.00	642.86	9.00	42.00	7.00	58.00
Jumlah/Total	430.00	783.24	91.00	549.00	60.00	700.00

Sumber : Dinas Tanaman Pangan, Holtikultura dan Perkebunan Kab. Pamekasan

Source : *The Food Crops, Holticulture, and Plantion of Pamekasan Regency*

Tabel 5.4.7 Produksi, Produktivitas, dan Luas Areal Tanaman Pinang Menurut Kecamatan di Kabupaten Pamekasan
Plantation Area, Plantation Area that Produced And Production Area Nut By Districts in Pamekasan Regency 2017

Kecamatan <i>District</i>	Produksi <i>Comodity</i> (Ton)	Produk- tivitas <i>Produktivitas</i> (Kg/Ha)	Luas Lahan (Ha) <i>Field Are</i>			
			TBM	TM	TTR	Jumlah <i>Total</i>
1	2	3	4	5	6	7
010 Tlanakan	-	-	-	-	-	-
020 Pademawu	-	-	-	-	-	-
030 Galis	-	-	-	-	-	-
040 Larangan	-	-	-	-	-	-
050 Pamekasan	-	-	-	-	-	-
060 Proppo	-	-	-	-	-	-
070 Palengaan	1.00	250.00	1.00	4.00	1.00	6.00
080 Pegantenan	3.00	333.33	1.00	9.00	-	10.00
090 Kadur	2.00	250.00	1.00	8.00	-	9.00
100 Pakong	6.00	307.69	1.00	19.50	1.00	21.50
110 Waru	9.00	321.43	1.00	28.00	1.00	30.00
120 Batumarmar	2.00	400.00	2.00	5.00	-	7.00
130 Pasean	7.00	304.35	1.00	23.00	1.00	25.00
Jumlah/Total	30.00	310.88	8.00	96.50	4.00	108.50

Sumber : Dinas Tanaman Pangan, Holtikultura dan Perkebunan Kab. Pamekasan

Source : *The Food Crops, Holticulture, and Plantion of Pamekasan Regency*

Tabel 5.4.8 **Produksi, Produktivitas, dan Luas Areal Tanaman Asam Jawa Menurut Kecamatan di Kabupaten Pamekasan**
Table 5.4.8 **Plantation Area, Plantation Area that Produced And Production Tamarind By Districts in Pamekasan Regency 2017**

Kecamatan <i>District</i>	Produksi <i>Comodity</i> (Ton)	Produk- tivitas <i>Produktivitas</i> (Kg/Ha)	Luas Lahan (Ha) <i>Field Are</i>			
			TBM	TM	TTR	Jumlah <i>Total</i>
1	2	3	4	5	6	7
010 Tlanakan	15.00	1,500.00		10.00	3.00	13.00
020 Pademawu	12.00	1,500.00	0.50	8.00	2.00	10.50
030 Galis	7.00	1,750.00	-	4.00	1.00	5.00
040 Larangan	32.00	1,600.00	1.00	20.00	6.00	27.00
050 Pamekasan	10.00	1,666.67	-	6.00	1.00	7.00
060 Proppo	75.00	1,530.61	1.00	49.00	4.00	54.00
070 Palengaan	11.00	1,571.43	-	7.00	1.00	8.00
080 Pegantenan	47.00	1,566.67	1.00	30.00	2.00	33.00
090 Kadur	-	-	-	-	-	-
100 Pakong	14.00	1,555.56	-	9.00	5.00	14.00
110 Waru	19.00	1,583.33	-	12.00	5.00	17.00
120 Batumarmar	17.00	1,545.45	-	11.00	2.00	13.00
130 Pasean	15.00	1,500.00	-	10.00	2.00	12.00
Jumlah/Total	274.00	1,556.82	3.50	176.00	34.00	213.50

Sumber : Dinas Tanaman Pangan, Holtikultura dan Perkebunan Kab. Pamekasan

Source : *The Food Crops, Holticulture, and Plantion of Pamekasan Regency*

Tabel 5.4.9 Produksi, Produktivitas, dan Luas Areal Tanaman perkebunan Lada Menurut Kecamatan di Kabupaten Pamekasan
 Table Plantation Area, Plantation Area that Produced And Production Pepper By Districts in Pamekasan Regency 2017

Kecamatan District	Produksi Comodity (Ton)	Produk- tivitas Produktivitas (Kg/Ha)	Luas Lahan (Ha) Field Are			Jumlah Total
			TBM	TM	TTR	
1	2	3	4	5	6	7
010 Tlanakan	-	-	-	-	-	-
020 Pademawu	-	-	-	-	-	-
030 Galis	-	-	-	-	-	-
040 Larangan	-	-	-	-	-	-
050 Pamekasan	-	-	-	-	-	-
060 Proppo	-	-	-	-	-	-
070 Palengaan	-	-	-	-	-	-
080 Pegantenan	9.00	666.67	1.00	13.50	0.50	15.00
090 Kadur	-	-	-	-	-	-
100 Pakong	5.00	666.67	1.00	7.50	0.50	9.00
110 Waru	-	-	-	-	-	-
120 Batumarmar	-	-	-	-	-	-
130 Pasean	-	-	-	-	-	-
Jumlah/Total	14.00	666.67	2.00	21.00	1.00	24.00

Sumber : Dinas Tanaman Pangan, Holtikultura dan Perkebunan Kab. Pamekasan
 Source : The Food Crops, Holticulture, and Plantion of Pamekasan Regency

Tabel 5.4.10 Produksi, Produktivitas, dan Luas Areal Tanaman perkebunan Siwalan Menurut Kecamatan di Kabupaten Pamekasan
 Table
Plantation Area, Plantation Area that Produced And Production Siwalan By Districts in Pamekasan Regency
 2017

Kecamatan District	Produksi Comodity (Ton)	Produk- tivitas Produktivitas (Kg/Ha)	Luas Lahan (Ha) Field Are			Jumlah Total
			TBM	TM	TTR	
1	2	3	4	5	6	7
010 Tlanakan	-	-	-	-	-	-
020 Pademawu	14.00	222.22	13.00	63.00	6.00	82.00
030 Galis	-	-	-	-	-	-
040 Larangan	13.00	21,667	4.00	60.00	10.00	74.00
050 Pamekasan	-	-	-	-	-	-
060 Proppo	1.00	1,000	3.00	1.00	2.00	6.00
070 Palengaan	-	-	2.00	2.00	1.00	5.00
080 Pegantenan	11.00	192.98	14.00	57.00	7.00	78.00
090 Kadur	19.00	195.88	13.00	97.00	12.00	122.00
100 Pakong	11.00	174.60	12.00	63.00	9.00	84.00
110 Waru	6.00	222.22	9.00	27.00	8.00	44.00
120 Batumarmar	3.00	187.50	11.00	16.00	9.00	36.00
130 Pasean	15.00	192.31	16.00	78.00	11.00	105.00
Jumlah/Total	93.00	200.43	97.00	464.00	75.00	636.00

Sumber : Dinas Tanaman Pangan, Holtikultura dan Perkebunan Kab. Pameka
 Source : The Food Crops, Holticulture, and Plantion of Pamekasan Regency

Tabel 5.5.1 Populasi Ternak Besar Menurut Kecamatan dan Jenisnya di Kabupaten Pamekasan
Table 5.5.1 *Number of Big Livestock by District and Kinds in Pamekasan Regency 2017*

Kecamatan <i>District</i>	Sapi <i>Cow</i>		Kuda <i>Horse</i>		Kerbau <i>Buffalo</i>	
	Jantan <i>Male</i>	Betina <i>Female</i>	Jantan <i>Male</i>	Betina <i>Female</i>	Jantan <i>Male</i>	Betina <i>Fema</i>
1	2	3	4	5	6	7
010 Tlanakan	9,153	7,107		5	-	-
020 Pademawu	8,552	3,812		3	-	-
030 Galis	3,145	1,105		3	-	-
040 Larangan	8,752	2,982		0	-	-
050 Pamekasan	4,418	3,029		2	-	-
060 Proppo	5,842	11,431		3	-	-
070 Palengaan	2,891	14,855		3	-	-
080 Pegantenan	9,484	7,562		0	-	-
090 Kadur	7,109	6,411		0	-	-
100 Pakong	1,428	9,451		0	-	-
110 Waru	4,832	13,138		6	-	-
120 Batumarmar	9,324	14,548		7	-	-
130 Pasean	884	21,210		7	-	-
Jumlah/Total	75,814	116,641	0	39	-	-

Sumber : Dinas Ketahanan Pangan dan Peternakan Kabupaten Pamekasan
 Source : *Animal Husbandry Service of Pamekasan Regency*

Tabel 5.5.2 Populasi Ternak Kecil Menurut Kecamatan dan Jenisnya di Kabupaten Pamekasan
Table *Number of Small Livestock by District and Kinds in Pamekasan Regency 2017*

Kecamatan <i>District</i>	Kambing <i>Goats</i>		Domba <i>Sheeps</i>		Kelinci Rabbit
	Jantan <i>Male</i>	Betina <i>Female</i>	Jantan <i>Male</i>	Betina <i>Female</i>	
1	2	3	4	5	6
010 Tlanakan	417	9,995	1,562	1,650	230
020 Pademawu	253	8,512	1,019	1,296	813
030 Galis	230	5,390	1,057	795	395
040 Larangan	156	7,557	546	2,194	780
050 Pamekasan	308	4,582	650	547	425
060 Proppo	125	4,085	595	1,305	158
070 Palengaan	89	2,711	890	1,060	220
080 Pegantenan	44	2,266	384	692	106
090 Kadur	76	2,944	335	890	95
100 Pakong	40	1,800	614	796	215
110 Waru	56	2,774	458	627	100
120 Batumarmar	195	6,445	248	572	102
130 Pasean	142	5,226	580	745	100
Jumlah/Total	2,131	64,287	8,938	13,169	3,739

Sumber : Dinas Ketahanan Pangan dan Peternakan Kabupaten Pamekasan
 Source : *Animal Husbandry Service of Pamekasan Regency*

Tabel 5.5.3 Populasi Unggas Menurut Kecamatan dan Jenis Unggas di Kabupaten Pamekasan
Table *Population of Poultry by Districts and Kinds of Poultry in Pamekasan Regency 2017*

Kecamatan <i>District</i>	Ayam Buras <i>Domestic Hen</i>	Ayam Ras Pedaging <i>Broiler</i>	Ayam Ras Peterlur <i>Hen</i>	Itik <i>Duck</i>	Itik Manila <i>Manila Duck</i>
1	2	3	4	5	6
010 Tlanakan	59,950	15,600	84,500	2,135	2,295
020 Pademawu	100,550	48,200	19,200	8,180	5,355
030 Galis	34,160	71,900	26,300	5,615	2,008
040 Larangan	56,750	280,000	90,200	4,500	2,605
050 Pamekasan	91,530	45,500	13,900	8,090	665
060 Proppo	115,500	39,200	18,200	2,470	1,095
070 Palengaan	60,150	48,250	19,780	4,275	2,590
080 Pegantenan	80,870	37,500	18,200	1,120	610
090 Kadur	49,464	238,050	147,650	1,780	220
100 Pakong	48,850	8,530	16,600	7,190	2,448
110 Waru	49,400	22,475	13,100	1,480	1,695
120 Batumarmar	69,780	9,350	3,000	1,370	456
130 Pasean	51,450	31,800	7,300	1,795	430
Jumlah/Total	868,404	896,355	477,930	50,000	22,472

Sumber : Dinas Ketahanan Pangan dan Peternakan Kabupaten Pamekasan
 Source : *Animal Husbandry Service of Pamekasan Regency*

Tabel 5.5.4 Banyaknya Rumah Tangga Pemelihara Ternak Menurut Kecamatan dan Jenis Ternak di Kabupaten Pamekasan
Table *Number of Breeder Household by Districts and Kinds of Breeder in Pamekasan Regency 2017*

Kecamatan <i>District</i>	Sapi <i>Cow</i>	Kerbau <i>Buffalo</i>
1	2	3
010 Tlanakan	8,948	-
020 Pademawu	7,654	-
030 Galis	2,340	-
040 Larangan	7,854	-
050 Pamekasan	4,982	-
060 Proppo	12,220	-
070 Palengaan	13,522	-
080 Pegantenan	12,061	-
090 Kadur	9,566	-
100 Pakong	7,697	-
110 Waru	11,867	-
120 Batumarmar	15,764	-
130 Pasean	11,109	-
Jumlah/Total	125,584	-

Sumber : Dinas Ketahanan Pangan dan Peternakan Kabupaten Pamekasan
 Source : *Animal Husbandry Service of Pamekasan Regency*

Tabel 5.5.5 Rumah Pemotongan Hewan Menurut Kecamatan dan Status Kepemilikan di Kabupaten Pamekasan
Slaughtering House by Districts and Ownership Status in Pamekasan Regency
 2017

Kecamatan <i>District</i>	Pemerintah <i>Government</i>	Swasta <i>Private</i>	Jumlah <i>Total</i>
1	2	3	4
010 Tlanakan	0	-	-
020 Pademawu	0	-	-
030 Galis	0	-	-
040 Larangan	0	-	-
050 Pamekasan	1	-	1
060 Proppo	1	-	1
070 Palengaan	2	-	2
080 Pegantenan	1	-	1
090 Kadur	0	-	-
100 Pakong	1	-	1
110 Waru	1	-	1
120 Batumarmar	0	-	-
130 Pasean	0	-	-
Jumlah/Total	7	-	7

Sumber : Dinas Ketahanan Pangan dan Peternakan Kabupaten Pamekasan
 Source : *Animal Husbandry Service of Pamekasan Regency*

Tabel 5.5.6 Banyaknya Ternak yg Dipotong Menurut Tempat Pemotongan dan Jenis Ternak di Kabupaten Pamekasan
The Number of Livestock Slaughter by Slaughtering Place and Kinds of Livestock in Pamekasan Regency 2017

Kecamatan <i>District</i>	RPH <i>Slaughtering Place</i> Sapi / Cow	Diluar Rumah Pemotongan Hewan <i>Non Slaughtering Place</i>		
		Sapi <i>Cow</i>	Kambing <i>Goats</i>	Domba <i>Sheeps</i>
1	2	3	4	5
010 Tlanakan	-	450	995	543
020 Pademawu	-	470	866	590
030 Galis	-	430	856	430
040 Larangan	-	510	658	500
050 Pamekasan	1,300	0	708	470
060 Proppo	2,530	0	894	400
070 Palengaan	1,580	0	885	490
080 Pegantenan	2,655	0	598	340
090 Kadur	0	628	647	327
100 Pakong	1,755	0	628	350
110 Waru	2,912	0	878	370
120 Batumarmar	2,646	0	712	348
130 Pasean	-	816	808	330
Jumlah/Total	15,378	3,304	10,133	5,488

Sumber : Dinas Ketahanan Pangan dan Peternakan Kabupaten Pamekasan
 Source : *Animal Husbandry Service of Pamekasan Regency*

Tabel 5.5.7 **Produksi Daging, Kulit dan Telur Menurut Jenis Ternak/**
Table 5.5.7 **Unggas di Kabupaten Pamekasan**
Production of Meats, Leathers and Eggs by Kinds of Livestock
and Poultry in Pamekasan Regency
 2015-2017

Produksi <i>Production</i>	2015	2016	2017
1	2	3	4
1. Daging/Meats (Kg)			
- Sapi/Cows	2,656,574	2,951,784	2,951,943
- Kambing/Goats	176,678	157,691	162,635
- Domba/Sheeps	84,677	84,162	85,613
- Ayam Buras/ Domestic Hen	158,334	161,700	167,061
- Ayam Ras/Hen	178,948	187,898	179,039
- Itik/Duck	2,732	2,952	2,965
- Broiler	696,917	730,757	1,059,912
Jumlah/Total	3,954,860	4,276,944	4,609,168
2. Kulit/Leathers (Lbr/Pcs)			
- Sapi/Cows	16,801	18,668	18,682
- Kambing/Goats	11,008	9,825	10,133
- Domba/Sheeps	5,428	5,395	5,488
Jumlah/Total	33,237	33,888	34,303
3. Telur/Eggs (Kg)			
- Ayam Buras/ Domestic Hen	473,717	481,293	496,872
- Ayam Ras/Hen	4,306,134	4,456,327	4,701,396
- Itik / Duck	278,975	279,687	209,354
- Itik Manila/Manila Duck	48,227	48,529	36,292
Jumlah/Total	5,107,053	5,265,836	5,443,914

Sumber : Dinas Ketahanan Pangan dan Peternakan Kabupaten Pamekasan
 Source : *Animal Husbandry Service of Pamekasan Regency*

Tabel 5.5.8 **Produksi Daging Riil Ternak Besar dan Kecil Menurut Kecamatan dan Jenis Ternak di Kab. Pamekasan**
Real Meat Production by Large and Small Livestock by Kinds and District in Pamekasan Regency
 2017 (Kg)

Kecamatan <i>District</i>	Sapi Cow	Kambing Goats	Domba Sheeps
1	2	3	4
010 Tlanakan	86,975	16,270	8,691
020 Pademawu	85,395	13,830	9,315
030 Galis	80,650	13,862	6,819
040 Larangan	92,985	10,330	7,911
050 Pamekasan	194,505	11,295	5,883
060 Proppo	393,732	13,910	6,359
070 Palengaan	232,459	14,665	7,755
080 Pegantenan	408,752	9,692	5,415
090 Kadur	111,960	10,332	5,211
100 Pakong	266,442	10,010	5,571
110 Waru	449,392	14,182	5,883
120 Batumarmar	407,962	11,367	5,541
130 Pasean	140,734	12,890	5,259
Jumlah/Total	2,951,943	162,635	85,613

Sumber : Dinas Ketahanan Pangan dan Peternakan Kabupaten Pamekasan
 Source : *Animal Husbandry Service of Pamekasan Regency*

Tabel 5.5.9 Produksi Daging Unggas Menurut Kecamatan dan Jenisnya di Kabupaten Pamekasan
Table *Production of Poultry Meat by Kinds and District in Pamekasan Regency 2017 (Kg)*

Kecamatan <i>District</i>	Ayam Buras <i>Domestic Hen</i>	Ayam Ras Pedaging <i>Broiler</i>	Itik <i>Duck</i>	Itik Manila <i>Manila Duck</i>
1	2	3	4	5
010 Tlanakan	10,962	46,130	125	160
020 Pademawu	19,650	60,490	482	193
030 Galis	6,574	46,680	340	135
040 Larangan	10,900	433,175	265	190
050 Pamekasan	17,730	95,200	475	50
060 Proppo	22,250	40,395	145	80
070 Palengaan	11,590	40,285	250	170
080 Pegantenan	15,565	35,965	72	45
090 Kadur	9,465	117,722	105	15
100 Pakong	9,450	38,110	427	170
110 Waru	9,580	36,970	90	105
120 Batumarmar	13,460	34,340	89	30
130 Pasean	9,885	34,450	100	25
Jumlah/Total	167,061	1,059,912	2,965	1,368

Sumber : Dinas Ketahanan Pangan dan Peternakan Kabupaten Pamekasan
 Source : *Animal Husbandry Service of Pamekasan Regency*

Tabel 5.6.1 Jumlah Rumah Tangga Perikanan Tangkap Menurut Kecamatan dan Subsektor di Kabupaten Pamekasan, 2016 dan 2017
 Table Number of Fish Capture Households by Subdistrict and Subsector in Pamekasan Regency, 2016 and 2017

Kecamatan <i>District</i>	Perikanan Laut <i>Marine Fisheries</i>		Perairan Umum <i>Inland Water</i>		Jumlah <i>Total</i>	
	2016	2017	2016	2017	2016	2017
	2	3	4	5	6	7
010 Tlanakan	617	431	0	0	617	431
020 Pademawu	826	588	0	0	826	588
030 Galis	432	71	0	0	432	71
040 Larangan	160	195	0	0	160	195
050 Pamekasan	0	0	0	0	0	0
060 Proppo	0	0	0	0	0	0
070 Palengaan	0	0	0	0	0	0
080 Pegantenan	0	0	0	0	0	0
090 Kadur	0	0	0	0	0	0
100 Pakong	0	0	0	0	0	0
110 Waru	0	0	0	0	0	0
120 Batumarmar	164	189	0	0	164	189
130 Pasean	257	320	0	0	257	320
Jumlah/Total	2456	1794	0	0	2456	1794

Sumber : Dinas Kelautan dan Perikanan Kabupaten Pamekasan
 Source : Marine and Fishery Service of Pamekasan Regency

Tabel 5.6.2 Produksi Perikanan Tangkap Menurut Kecamatan dan Subsektor di Kabupaten Pamekasan (ton), 2016 dan 2017
 Table 5.6.2 Production of Fish Capture by Subdistrict and Subsector in Pamekasan Regency (ton), 2016 and 2017

Kecamatan District	Perikanan Laut Marine Fisheries		Perairan Umum Inland Water		Jumlah Total	
	2016	2017	2016	2017	2016	2017
	2	3	4	5	6	7
010 Tlanakan	11836.89	10633.2	0	0	11836.9	10633.2
020 Pademawu	1736.75	5015.4	0	0	1736.75	5015.4
030 Galis	71.4	166.6	0	0	71.4	166.6
040 Larangan	655.4	2492.8	0	0	655.4	2492.8
050 Pamekasan	0	0	0	0	0	0
060 Proppo	0	0	0	0	0	0
070 Palengaan	0	0	0	0	0	0
080 Pegantenan	0	0	0	0	0	0
090 Kadur	0	0	0	0	0	0
100 Pakong	0	0	0	0	0	0
110 Waru	0	0	0	0	0	0
120 Batumarmar	2061.54	1352.9	0	0	2061.54	1352.9
130 Pasean	6828.22	2028.1	0	0	6828.22	2028.1
Jumlah/Total	23190	21689	0	0	23190.2	21689

Sumber : Dinas Kelautan dan Perikanan Kabupaten Pamekasan
 Source : Marine and Fishery Service of Pamekasan Regency

Tabel 5.6.3 Jumlah Rumah Tangga Perikanan Budidaya Menurut Kecamatan dan Jenis Budidaya di Kabupaten Pamekasan, 2017
Number of Aquaculture Households by Subdistrict and Type of Aquaculture in Pamekasan Regency, 2017

Kecamatan <i>District</i>	<i>Budidaya Laut Marine Culture</i>	<i>Tambak Brackish Water Pond</i>	<i>Kolam Fresh Water Pond</i>	<i>Keramba Cage</i>	<i>Jaring Apung Floating Cage Net</i>	<i>Sawah Paddy Field</i>	<i>Jumlah Total</i>
1	2	3	4	5	6	7	8
010 Tlanakan	-	3	6	-	-	-	9
020 Pademawu	118	-	27	-	-	-	145
030 Galis	-	102	10	-	-	-	112
040 Larangan	-	12	32	-	-	-	44
050 Pamekasan	-	-	22	-	-	-	22
060 Proppo	-	-	18	-	-	-	18
070 Palengaan	-	-	12	-	-	-	12
080 Pegantenan	-	-	15	-	-	-	15
090 Kadur	-	-	35	-	-	-	35
100 Pakong	-	-	37	-	-	-	37
110 Waru	-	-	68	-	-	-	68
120 Batumarmai	-	-	11	-	-	-	11
130 Pasean	-	-	11	-	-	-	11
Jumlah/Total	118	117	304	0	0	0	539

Sumber : Dinas Kelautan dan Perikanan Kabupaten Pamekasan
 Source : *Marine and Fishery Service of Pamekasan Regency*

Tabel 5.6.4 Jumlah Perahu/Kapal Menurut Kecamatan dan Jenis Kapal di Kabupaten Pamekasan, 2017
Table 5.6.4 Number of Fishing Boats by Subdistrict and Type of Boat in Pamekasan Regency, 2017

Kecamatan <i>District</i>	Perahu Tanpa Motor Nonpowered Boat	Perahu Motor Tempel Outboard Motorboat	Kapal Motor Inboard Motorboat
1	2	3	4
010 Tlanakan	-	275	156
020 Pademawu	-	586	2
030 Galis	-	71	-
040 Larangan	-	195	-
050 Pamekasan	-	-	-
060 Proppo	-	-	-
070 Palengaan	-	-	-
080 Pegantenan	-	-	-
090 Kadur	-	-	-
100 Pakong	-	-	-
110 Waru	-	-	-
120 Batumarmar	-	189	-
130 Pasean	-	320	-
Jumlah/Total	0	1636	158

Sumber : Dinas Kelautan dan Perikanan Kabupaten Pamekasan
Source : Marine and Fishery Service of Pamekasan Regency

Tabel 5.6.5 Banyaknya Desa Perikanan dan RTP Menurut Kecamatan di Kabupaten Pamekasan
Fishery Village and Auction House by District in Pamekasan Regency 2017

Kecamatan <i>District</i>	Desa <i>Village</i>	Jumlah RTP <i>Unit</i>
1	2	3
010 Tlanakan	11	828
020 Pademawu	15	986
030 Galis	8	256
040 Larangan	7	330
050 Pamekasan	12	209
060 Proppo	7	30
070 Palengaan	2	55
080 Pegantenan	2	40
090 Kadur	2	35
100 Pakong	7	118
110 Waru	7	90
120 Batumarmar	7	224
130 Pasean	6	365
Jumlah/Total	93	3,566

Sumber : Dinas Kelautan dan Perikanan Kabupaten Pamekasan
 Source : *Marine and Fishery Service of Pamekasan Regency*

Tabel 5.6.6 Banyaknya Nelayan dan Petani Ikan Menurut Kecamatan di Kabupaten Pamekasan
Number of Fisherman and Fishpond Farmer by District in Pamekasan Regency
 2017

Kecamatan <i>District</i>	Laut Sea		Payau <i>Brackish</i>	Tawar <i>Water</i>	Perairan Umum <i>Open Water</i>
	Nelayan	Sea <i>Pembudidaya</i>			
1	2	3	4	5	6
010 Tlanakan	2,754	-	3	6	-
020 Pademawu	3,757	118	-	27	-
030 Galis	454	-	102	10	-
040 Larangan	1,246	-	12	32	-
050 Pamekasan	1,207	-	-	22	-
060 Proppo	2,044	-	-	18	-
070 Palengaan	-	-	-	12	-
080 Pegantenar	-	-	-	15	-
090 Kadur	-	-	-	35	-
100 Pakong	-	-	-	37	-
110 Waru	-	-	-	68	-
120 Batumarmar	-	-	-	11	-
130 Pasean	-	-	-	11	-
Jumlah/Total	11,462	118	117	304	0

Sumber : Dinas Kelautan dan Perikanan Kabupaten Pamekasan
 Source : Marine and Fishery Service of Pamekasan Regency

Tabel 5.6.7 Banyaknya Perahu/Kapal Penangkap Ikan Menurut Kecamatan di Kabupaten Pamekasan
 Table 5.6.7 Number of Fishing Boat by District in Pamekasan Regency 2017

Kecamatan <i>District</i>	Perahu Tanpa Motor <i>Non Powered</i>	Perahu Motor Tempel <i>Powered</i>	Jukung		
			< 10 GT	10-30 GT	>30 GT
1	2	3	4	5	6
010 Tlanakan	-	275	130	28	-
020 Pademawu	-	586	-	-	-
030 Galis	-	71	-	-	-
040 Larangan	-	195	-	-	-
050 Pamekasan	-	-	-	-	-
060 Proppo	-	-	-	-	-
070 Palengaan	-	-	-	-	-
080 Pegantenan	-	-	-	-	-
090 Kadur	-	-	-	-	-
100 Pakong	-	-	-	-	-
110 Waru	-	-	-	-	-
120 Batumarmar	-	189	-	-	-
130 Pasean	-	320	-	-	-
Jumlah/Total	0	1,636	130	28	0

Sumber : Dinas Kelautan dan Perikanan Kabupaten Pamekasan
 Source : Marine and Fishery Service of Pamekasan Regency

Tabel 5.6.8 Banyaknya Alat Penangkap Ikan Menurut Kecamatan dan Jenis Alat Tangkap di Kabupaten Pamekasan
The Number of Fisherman Catching-Tool Units by Kinds and District in Pamekasan Regency 2017

Kecamatan <i>District</i>	Jaring Lingkar Bertali Kerut (Pukat Cincin)	Payang	Jaring Insang Hanyut (Jaring Insang Oseamik)	Pukat Hela Dasar Udang (Pukat Udang)	Pukat Hela Pertengahan Berpapan (Pukat Ikan)
1	2	3	4	5	6
010 Tlanakan	103	73	53	36	127
020 Pademawu	2	432	104	-	-
030 Galis	-	2	54	-	-
040 Larangan	-	158	1	-	6
050 Pamekasan	-	-	-	-	-
060 Proppo	-	-	-	-	-
070 Palengaan	-	-	-	-	-
080 Pegantenan	-	-	-	-	-
090 Kadur	-	-	-	-	-
100 Pakong	-	-	-	-	-
110 Waru	-	-	-	-	-
120 Batumarmar	-	110	74	-	-
130 Pasean	-	84	84	-	-
Jumlah/Total	105	859	370	36	133

Sumber : Dinas Kelautan dan Perikanan Kabupaten Pamekasan
 Source : Marine and Fishery Service of Pamekasan Regency

Tabel 5.6.8 Lanjutan
Table 5.6.8 Continued

Kecamatan <i>District</i>	Cantrang (Termasuk <i>Arad</i>)	Pancing Ulur	Bubu	Bagan Perahu	Tonda
1	7	8	9	10	11
010 Tlanakan	33	3	3	-	-
020 Pademawu	-	50	-	-	-
030 Galis	-	-	15	-	-
040 Larangan	-	-	6	24	-
050 Pamekasan	-	-	-	-	-
060 Proppo	-	-	-	-	-
070 Palengaan	-	-	-	-	-
080 Pegantenan	-	-	-	-	-
090 Kadur	-	-	-	-	-
100 Pakong	-	-	-	-	-
110 Waru	-	-	-	-	-
120 Batumarmar	-	-	-	-	5
130 Pasean	-	-	-	-	152
Jumlah/Total	33	53	24	24	157

Sumber : Dinas Kelautan dan Perikanan Kabupaten Pamekasan
Source : Marine and Fishery Service of Pamekasan Regency

Tabel 5.6.9 Produksi Ikan Menurut Kecamatan, Sub Sektor dan Tempat Budidaya di Kabupaten Pamekasan
Fish Production by District, Fishery Sector and Habitats in Pamekasan Regency 2017

Kecamatan <i>District</i>	Laut / <i>Sea</i>		Payau / <i>Brackish</i>	
	Produksi <i>Production</i> (Ton)	Nilai <i>Value</i> (000)	Produksi <i>Production</i> (Ton)	Nilai <i>Value</i> (000)
1	2	3	4	5
010 Tlanakan	-	-	6.68	517,700
020 Pademawu	137.73	1,514,986	-	-
030 Galis	-	-	320.62	6,025,253
040 Larangan	-	-	377.29	29,196,513
050 Pamekasan	-	-	-	-
060 Proppo	-	-	-	-
070 Palengaan	-	-	-	-
080 Pegantenan	-	-	-	-
090 Kadur	-	-	-	-
100 Pakong	-	-	-	-
110 Waru	-	-	-	-
120 Batumarmar	-	-	-	-
130 Pasean	-	-	-	-
Jumlah/Total	137.73	1,514,986	704.59	35,739,466

Sumber : Dinas Kelautan dan Perikanan Kabupaten Pamekasan
 Source : *Marine and Fishery Service of Pamekasan Regency*

Tabel 5.6.10 Produksi Ikan Olahan Menurut Kecamatan dan Jenisnya di Kabupaten Pamekasan
 Table 5.6.10 *Production of Fishery Manufactured by Kinds and District in Pamekasan Regency 2017 (Kg)*

Kecamatan <i>District</i>	Ikan Kering	Ikan Pindang	Terasi	Ikan Asapan
1	2	3	4	5
010 Tlanakan	2,104,960	805,560	-	-
020 Pademawu	2,176,000	849,450	-	282,075
030 Galis	860,426	114,724	-	-
040 Larangan	10,450	385,500	-	-
050 Pamekasan	-	15,030	-	15,210
060 Proppo	-	-	-	-
070 Palengaan	-	-	-	-
080 Pegantenan	-	-	-	-
090 Kadur	-	-	-	-
100 Pakong	-	-	-	-
110 Waru	-	-	-	-
120 Batumarmar	-	-	457,265	-
130 Pasean	-	3,728,500	-	-
Jumlah/Total	5,151,836	5,898,764	457,265	297,285

Sumber : Dinas Kelautan dan Perikanan Kabupaten Pamekasan
 Source : *Marine and Fishery Service of Pamekasan Regency*

Tabel 5.6.10 Lanjutan
Table 5.6.10 Continued

Kecamatan <i>District</i>	Tepung Ikan	Olahan Lainnya	Nilai Produksi <i>Production Value (000)</i>
1	6	7	8
010 Tlanakan	5.59	1.16	165,691,970
020 Pademawu	-	1,029.67	353,704,500
030 Galis	-	70.35	71,394,050
040 Larangan	-	2.59	29,512,760
050 Pamekasan	-	0.32	2,505,630
060 Proppo	-	-	-
070 Palengaan	-	-	-
080 Pegantenan	-	-	-
090 Kadur	-	-	-
100 Pakong	-	-	-
110 Waru	-	-	-
120 Batumarmar	-	-	32,008,550
130 Pasean	-	907.31	302,320,375
Jumlah/Total	5.59	2,011.40	957,137,835

Sumber : Dinas Kelautan dan Perikanan Kabupaten Pamekasan
Source : Marine and Fishery Service of Pamekasan Regency

Tabel 5.6.11 **Produksi Ikan Tambak Menurut Jenis Ikan di Kabupaten Pamekasan**
Production of Inland Brackish Fish by Kinds in Pamekasan Regency
 2016-2017

Jenis Ikan <i>Fish</i>	2016		2017	
	Produksi <i>Production</i>	Nilai Produksi <i>Production Value</i>	Produksi <i>Production</i>	Nilai Produksi <i>Production Value</i>
	(Ton)	(000)	(Ton)	(000)
1	2	3	4	5
01. Bandeng	32.57	814,250	8.53	213,250
02. Belanak	-	-	-	-
03. Udang Putih	-	-	1.28	83,200
04. Udang Vannamei	419.74	32,529,850	450.15	34,886,625
05. Udang Windu	-	-	-	-
06. Mujair	-	-	-	-
07. Rajungan	-	-	6.28	266,900
08. Ikan Lainnya	814.89	692,557	238.40	290,048
Jumlah/Total	1,267.20	34,036,657.00	704.64	35,740,023.00

Sumber : Dinas Kelautan dan Perikanan Kabupaten Pamekasan

Source : *Marine and Fishery Service of Pamekasan Regency*

Tabel 5.6.12 Nilai Produksi Budidaya Rumput Laut Menurut Kecamatan di Kabupaten Pamekasan
Table 5.6.12 Production Value Of Seaweed Culture by District in Pamekasan Regency 2017

Kecamatan <i>District</i>	Produksi <i>Production</i> (Ton)	Nilai Produksi <i>Production Value</i> (000)
1	2	3
010 Tlanakan	-	-
020 Pademawu	137,726	1,514,986
030 Galis	-	-
040 Larangan	-	-
050 Pamekasan	-	-
060 Proppo	-	-
070 Palengaan	-	-
080 Pegantenan	-	-
090 Kadur	-	-
100 Pakong	-	-
110 Waru	-	-
120 Batumarmar	-	-
130 Pasean	-	-
Jumlah/Total	137,726	1,514,986

Sumber : Dinas Kelautan dan Perikanan Kabupaten Pamekasan
Source : Marine and Fishery Service of Pamekasan Regency



<https://pamekasan.kab.bps.go.id>

BAB 06 INDUSTRI, PERTAMBANGAN, ENERGI DAN KONSTRUKSI

INDUSTRI, PERTAMBANGAN ENERGI DAN KONSTRUKSI

Industri adalah kegiatan ekonomi yang mengolah bahan mentah, bahan baku, barang setengah jadi, dan/atau barang jadi menjadi barang dengan nilai yang lebih tinggi untuk penggunaannya, termasuk kegiatan rancang bangun dan perekayasaan industri.

Pertambangan adalah rangkaian kegiatan dalam upaya pencarian, penambangan atau penggalian, pengolahan dan pemanfaatan serta penjualan bahan galian (mineral, batubara, panas bumi, migas).

Kegiatan industri di Kabupaten Pamekasan mencakup kegiatan pengolahan hasil pertanian, perkebunan serta perikanan. Sedangkan kegiatan pertambangan meliputi penggalian barang-barang mineral golongan C dan ekstraksi garam.

Jumlah unit industri mengalami fluktuasi dalam tiga tahun terakhir. Namun demikian jumlah tenaga kerja dan nilai investasinya terus mengalami peningkatan. Dari tahun 2016-2017 jumlah industri meningkat sekitar 22 % dengan jumlah tenaga kerja meningkat 34.7 % dan nilai investasi turun 9,8%.

INDUSTRY, MINING ,ENERGY AND CONTRUCTION

Industry is an economic activity that processes raw materials, raw materials, semi-finished goods, and / or finished goods into goods with a higher value for its use, including the design and engineering activities of the industry.

Mining is a series of events in the search, mining or quarrying, processing and utilization as well as the sale of minerals (minerals, coal, geothermal, oil and gas).

Industrial activities in Pamekasan include agro-processing activities, plantation and fisheries. While mining activity includes excavation of mineral goods in Class C and salt extraction.

The numbers of industrial units have fluctuated in the past three years. However, the amount of labor and investment value continues to increase. From the years 2016-2017 the number of industries increased by about 22 % with the number of workers increased by 34.7 % and 9.8 % increases the value of the investment.

Air minum adalah air yang digunakan untuk konsumsi manusia. Menurut Departemen Kesehatan, syarat-syarat air minum adalah tidak berasa, tidak berbau, tidak berwarna, tidak mengandung mikroorganismes yang berbahaya, dan tidak mengandung logam berat. Air minum adalah air yang melalui proses pengolahan ataupun tanpa proses pengolahan yang memenuhi syarat kesehatan dan dapat langsung diminum (Keputusan Menteri Kesehatan Nomor 907 Tahun 2002).

Saat ini terdapat krisis air minum di berbagai Negara berkembang di dunia akibat jumlah penduduk yang terlalu banyak dan pencemaran air yang semakin meluas.

Penyediaan air minum di Kabupaten Pamekasan dilayani oleh Perusahaan daerah Air Minum yang mampu memenuhi kebutuhan sekitar 12.520 pelanggan. Jumlah air yang telah disalurkan sebesar 2.740.958 M³. Rata-rata pemakaian air per pelanggan mencapai 18 M³ per bulan dengan harga rata-rata 5.488 rupiah.

Samahalnya dengan kebutuhan air minum, kebutuhan akan listrik juga telah dipenuhi oleh pemerintah melalui perusahaan listrik negara.

Drinking water is the water used for human consumption. According to the Ministry of Health, the terms of drinking water is tasteless, odorless, colorless, does not contain harmful microorganisms and does not contain heavy metals. Drinking water is water which through processing or no processing of qualified health and can directly drink (Ministry of Health Decree No. 907 of 2002).

Currently there is a drinking water crisis in many developing countries in the world due to the number of people who are too numerous and widespread water pollution.

Provision of drinking water in Pamekasan area served by the Water Company is able to meet the needs of about 12.520 customers. The amount of water that had been distributed is 18 million M³. Average water consumption per customer reached 19 M³ per month with an average price of 5.488 rupiahs.

Similarly, the needs drinking water, electricity demand has also been met by the government through the state electricity company.

Pada tahun 2017, sebanyak 762 ribu lebih pelanggan telah dilayani kebutuhan listriknya dengan daya terpasang sekitar 606 juta KVA.

In 2017, an estimated 762 thousand more subscribers has served the needs of its electricity with installed capacity about 606 million KVA.

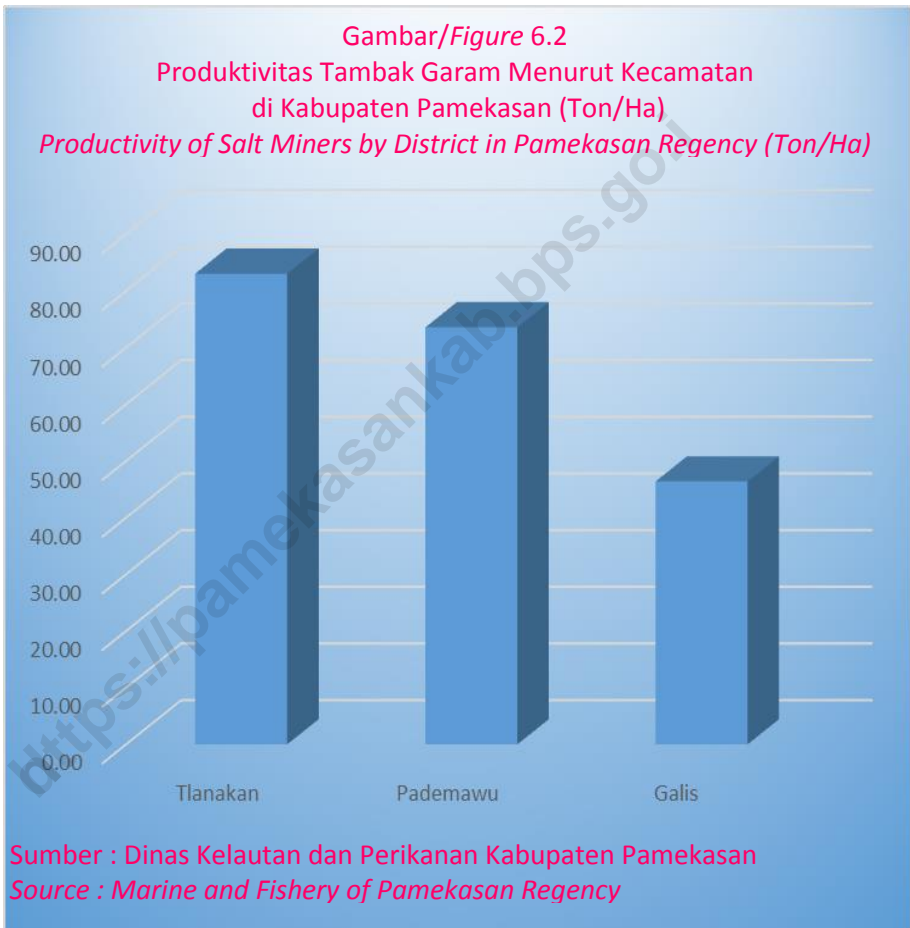
<https://pamekasankab.bps.go.id>

Gambar/Figure 6.1
 Perusahaan Industri dan Tenaga Kerja Sektor Industri
 di Kabupaten Pamekasan
*The Number of Industry and Labor in Pamekasan Regency
 2017*



Sumber : Dinas Perindustrian dan Perdagangan Kabupaten Pamekasan
 Source : Industrial and Trade Service of Pamekasan Regency

<https://pamekasankab.bps.go.id>



<https://pamekasankab.bps.go.id>

Tabel 6.1.1 Banyaknya Perusahaan Industri, Tenaga Kerja, Nilai Produksi dan Nilai Investasi di Kabupaten Pamekasan
Table *The Number of Industry, Labor, Production and Investment in Pamekasan Regency 2015-2017*

Uraian <i>Description</i>	2015	2016	2017
1	2	3	4
Jumlah Unit Usaha (Unit) <i>Number of Establishment</i>	14,404	14,441	17,628
Jumlah Tenaga Kerja (Orang) <i>Worker Engaged</i>	46,707	47,153	61,532
Jumlah Nilai Produksi (juta RP) <i>Production Value</i>	-	-	152,354
Jumlah Nilai Investasi (Juta Rp) <i>Investment Value</i>	22,985.00	28,357.00	25,558.00

Sumber : Dinas Perindustrian dan Perdagangan Kabupaten Pamekasan

Source : *Industrial and Trade Service of Pamekasan Regency*

Tabel 6.1.2 Banyaknya Sentra Industri, Unit Usaha dan Tenaga Kerja di Kabupaten Pamekasan
Table *Number of Industry Centers, Number of Business and Workers in Pamekasan Regency 2017*

No.	Nama Sentra Centers Name	Sentra Centers	Usaha Business	Tenaga Kerja Workers
1	2	3	4	5
01.	Anyaman Tikar	60	1,734	2,081
02.	Batik Tulis	38	5,802	6,526
03.	Garam Curah	13	257	2,048
04.	Jamu	2	10	23
05.	Keripik Singkong	9	214	335
06.	Kerupuk Puli	3	70	194
07.	Gula Siwalan	11	356	539
08.	Mebel	55	81	286
09.	Pande Besi	44	136	255
10.	Petis Ikan	11	154	245
11.	Terasi	6	59	113
12.	Kapal Rakyat	25	46	47
Jumlah/Total		277	8,919	12,692

Sumber : Dinas Perindustrian dan Perdagangan Kabupaten Pamekasan

Source : *Industrial and Trade Service of Pamekasan Regency*

Tabel 6.1.3 Banyaknya Sentra, Unit Usaha dan Tenaga Kerja Menurut Kecamatan di Kabupaten Pamekasan
The Number of Centers, Number of Business and Workers by District in Pamekasan Regency 2017

Kecamatan <i>Districts</i>	Sentra <i>Centers</i>	Usaha <i>Business</i>	Tenker <i>Workers</i>
1	2	3	4
010 Tlanakan	32	294	352
020 Pademawu	20	1,520	1,824
030 Galis	13	1,111	1,334
040 Larangan	21	168	193
050 Pamekasan	20	428	513
060 Proppo	12	4,365	4,671
070 Palengaan	8	932	1,250
080 Pegantenan	6	84	100
090 Kadur	28	532	639
100 Pakong	12	141	157
110 Waru	75	1,455	1,741
120 Batumarmar	19	130	142
130 Pasean	22	243	289
Jumlah/Total	288	11,403	13,205

Sumber : Dinas Perindustrian dan Perdagangan Kabupaten Pamekasan

Source : *Industrial and Trade Service of Pamekasan Regency*

Tabel 6.2 Banyaknya Penambang Garam dan Luas Areal Pertambangan Garam Rakyat Menurut Kecamatan di Kabupaten Pamekasan
Table 6.2 *Number of Salt Miners and Land Area Salt Miners by District in Pamekasan Regency 2017*

Kecamatan <i>Districts</i>	Jumlah Penambang <i>Miners</i>	Luas Lahan <i>Land Area</i> (Ha)	Jumlah Produksi <i>Production</i> (Ton)	Rata-rata Produksi <i>Produktion</i> (Ton/Ha)
1	2	3	4	5
010 Tlanakan	21	9.6	797.0	83.02
020 Pademawu	645	446.0	32,804.0	73.55
030 Galis	795	457.90	21,230.5	46.36
040 Larangan	-	-	-	-
050 Pamekasan	-	-	-	-
060 Proppo	-	-	-	-
070 Palengaan	-	-	-	-
080 Pegantenan	-	-	-	-
090 Kadur	-	-	-	-
100 Pakong	-	-	-	-
110 Waru	-	-	-	-
120 Batumarmar	-	-	-	-
130 Pasean	-	-	-	-
Jumlah/Total	1,461	913.5	54,831.5	60.02

Sumber : Dinas Kelautan dan Perikanan Kabupaten Pamekasan

Source : *Marine and Fishery of Pamekasan Regency*

Tabel 6.3.1 Banyaknya Pelanggan Air Minum Menurut Jenis Pelanggan di Kabupaten Pamekasan
Table *The Number of Customer by Type in Pamekasan Regency 2017*

Bulan Month	Pelanggan Customer			
	Rumah Tangga Household	Niaga Trade	Industri Industry	Sosial Social
1	2	3	4	5
01. Jan/January	11,362	334	4	206
02. Feb/Februari	11,545	335	4	206
03. Maret/March	11,554	334	4	306
04. April/April	11,562	335	4	207
05. Mei/May	11,601	338	4	207
06. Juni/June	11,562	336	4	207
07. Juli/July	11,589	337	4	207
08. Agust/August	11,662	335	4	207
09. Sep/September	11,716	341	4	207
10. Okt/October	11,701	343	4	207
11. Nop/November	11,717	345	4	207
12. Des/December	11,739	347	4	207

Sumber : Perusahaan Daerah Air Minum Kabupaten Pamekasan

Source : Local State Drinking Water Enterprise of Pamekasan Regency

Tabel 6.3.1 Lanjutan
Table Continued

Bulan Month	Pelanggan Customer			Jumlah Total
	Inst pemerintah govt institution	Perum Manufacture	Pelabuhan Seaport	
1	6	7	8	9
01. Jan/January	225	-	-	12,135
02. Feb/Februari	230	-	-	12,324
03. Maret/March	227	-	-	12,325
04. April/April	223	-	-	12,342
05. Mei/May	228	-	-	12,378
06. Juni/June	225	-	-	12,335
07. Juli/July	227	-	-	12,364
08. Agust/August	227	-	-	12,435
09. Sep/September	224	-	-	12,433
10. Okt/October	223	-	-	12,478
11. Nop/November	222	-	-	12,495
12. Des/December	223	-	-	12,520
Jumlah/Total	263			12,520

Sumber : Perusahaan Daerah Air Minum Kabupaten Pamekasan

Source : Local State Drinking Water Enterprise of Pamekasan Regency

Tabel 6.3.2 Distribusi Air Minum Menurut Jenis Pelanggan PDAM di Kabupaten Pamekasan
Table *Distribution of Drinking Water by Consumer Group Local State Drinking Water Enterprise in Pamekasan Regency 2017*

Bulan <i>Month</i>	Tangki <i>Tank</i>	Produksi Air Minum <i>Drinking Water Production (M³)</i>		
		Rumah Tangga <i>Household</i>	Niaga <i>Trade</i>	Industri <i>Industry</i>
1		2	3	4
01. Jan/ <i>January</i>	103	ts	ts	ts
02. Feb/ <i>Februari</i>	73	ts	ts	ts
03. Maret/ <i>March</i>	110	ts	ts	ts
04. April/ <i>April</i>	64	ts	ts	ts
05. Mei/ <i>May</i>	80	ts	ts	ts
06. Juni/ <i>June</i>	64	ts	ts	ts
07. Juli/ <i>July</i>	96	ts	ts	ts
08. Agust/ <i>August</i>	111	ts	ts	ts
09. Sep/ <i>September</i>	42	ts	ts	ts
10. Okt/ <i>October</i>	43	ts	ts	ts
11. Nop/ <i>November</i>	61	ts	ts	ts
12. Des/ <i>December</i>	34	ts	ts	ts
Jumlah/<i>Total</i>	881	0	0	0

ts = Data Tidak Tersedia

Sumber : Perusahaan Daerah Air Minum Kabupaten Pamekasan

Source : *Local State Drinking Water Enterprise of Pamekasan Regency*

Tabel 6.3.2 Lanjutan
Table Continued

Bulan Month	Produksi Air Minum <i>Drinking Water Production (M³)</i>			Jumlah Total
	Instansi <i>Institution</i>	Sosial <i>Social</i>	Hilang <i>Loss</i>	
	1	5	6	
01. Jan/January	ts	ts	ts	103
02. Feb/Februari	ts	ts	ts	73
03. Maret/March	ts	ts	ts	110
04. April/April	ts	ts	ts	64
05. Mei/May	ts	ts	ts	80
06. Juni/June	ts	ts	ts	64
07. Juli/July	ts	ts	ts	96
08. Agust/August	ts	ts	ts	111
09. Sep/September	ts	ts	ts	42
10. Okt/October	ts	ts	ts	43
11. Nop/November	ts	ts	ts	61
12. Des/December	ts	ts	ts	34
Jumlah/Total	-	-	-	881

ts = Data Tidak Tersedia

Sumber : Perusahaan Daerah Air Minum Kabupaten Pamekasan

Source : Local State Drinking Water Enterprise of Pamekasan Regency

Tabel 6.3.3 Banyaknya Pelanggan dan Pemakaian Air PDAM Pamekasan
 Tiap Bulan di Kabupaten Pamekasan
*The Number of Customers and Consumption Every Month
 of Local State Drinking Water Enterprise in Pamekasan Regency
 2017*

Bulan Month	Pelanggan Customer (Unit)	Pemakaian		Rata2	Rata-rata
		Air Consumption (M ³)	Nilai Value (000)	Pemakaian Per Pelanggan (M ³)	Harga Per M ³ (Rp)
1	2	3	4	5	6
01. Jan/January	12,135	226,625	984,519,550	20.00	4,344
02. Feb/Februari	12,320	220,587	952,502,288	15.00	4,323
03. Maret/March	12,325	222,418	962,169,858	18.00	4,326
04. April/April	12,342	225,548	559,124,710	19.00	4,352
05. Mei/May	12,378	229,405	996,020,010	19.00	4,342
06. Juni/June	12,339	228,107	989,468,510	18.00	4,333
07. Juli/July	12,364	228,230	964,203,760	18.00	4,224
08. Agust/August	12,439	230,439	988,122,350	19.00	4,233
09. Sep/September	12,492	229,540	983,449,650	18.00	4,284
10. Okt/October	12,478	229,814	994,874,980	18.00	4,329
11. Nop/November	12,495	227,735	984,458,000	18.00	4,323
12. Des/December	12,520	229,510	1,030,235,840	18.00	18.4489

Sumber : Perusahaan Daerah Air Minum Kabupaten Pamekasan

Source : Local State Drinking Water Enterprise of Pamekasan Regency

Tabel 6.4 Banyaknya Pelanggan, Daya Terpasang dan Listrik Terjual Menurut Golongan Tarif di Kabupaten Pamekasan
Table 6.4 *The Number of Customers, Contracted Capacity and Sold of Electric Energy by Tariff in Pamekasan Regency 2017*

Pelanggan <i>Customer</i>	Jumlah <i>Unit</i>	Daya Terpasang <i>Contracted Capacity (KVA)</i>	Pemakaian <i>Used (KWH)</i>	Pemakaian (KEL.KVARH) <i>Used (KWH)</i>	Biaya Pemakaian <i>Price (Juta Rp)</i>	
1	2	3	4	5	6	
Sarana Sosial <i>Social</i>	S1	67	14,740	19,728	-	-
	S2	26,037	31,074,150	8,209,399	-	-
	S3	7	5,990,000	1,531,949	-	-
Rumah Tangga <i>Household</i>	R1	688,195	479,447,400	111,122,199	-	-
	R2	1,829	7,143,900	1,340,290	-	-
	R3	184	2,128,000	349,145	-	-
Bisnis & Hotel <i>Business & Hotel</i>	B1	38,083	31,935,800	7,634,269	-	-
	B2	2,572	41,409,700	10,370,483	-	-
	B3	10	5,210,000	702,400	-	-
Industri <i>Industry</i>	I1	287	1,363,350	252,094	-	-
	I2	204	17,139,000	5,128,102	-	-
	I3	19	13,087,000	4,762,070	-	-
Gedung/Kantor <i>Building/Office</i>	P1	1,663	11,638,150	2,641,820	-	-
	P2	2	1,110,000	230,800	-	-
	P3	3,389	12,049,994	5,994,145	-	-
Jalan <i>Street</i>	M	17	90,400	71,490	-	-
Jumlah/Total		762,565	660,831,584	160,360,383	0	0

Sumber : PT PLN (Persero) Cabang Pamekasan

Source : *State Electricity Enterprise Sub District Pamekasan*



BAB 07 PERDAGANGAN

PERDAGANGAN

Perdagangan atau perniagaan adalah kegiatan tukar menukar barang atau jasa atau keduanya. Pada masa awal sebelum uang ditemukan, tukar menukar barang dinamakan barter yaitu menukar barang dengan barang. Pada masa modern perdagangan dilakukan dengan penukaran uang. Setiap barang dinilai dengan sejumlah uang. Pembeli akan menukar barang atau jasa dengan sejumlah uang yang diinginkan penjual.

Dalam perdagangan ada orang yang membuat yang disebut produsen. Kegiatannya bernama produksi. Jadi, produksi adalah kegiatan membuat suatu barang. Ada juga yang disebut distribusi. Distribusi adalah kegiatan mengantar barang dari produsen ke konsumen. Konsumen adalah orang yang membeli barang. Konsumsi adalah kegiatan menggunakan barang dari hasil produksi.

Tidak semua kegiatan perdagangan di Kabupaten Pamekasan memiliki ijin dari instansi terkait .Sepanjang tahun 2017, surat ijin usaha perdagangan (SIUP) yang diterbitkan untuk pengusaha kecil, menengah dan besar sebanyak 501 SIUP.

TRADE

Trade or commerce is an activity of exchange of goods or services or both. In the early days before the money is found, called barter exchange of goods is exchanged goods with the goods. In modern times the trade is done with the money changers. Each item was assessed with a sum of money. Buyer will exchange goods or services with the desired amount of money the seller. In trade there are people who make so-called producers.

The activities named production. Thus, the production is an activity to make an item. There is also the so-called distribution. Distribution is the activity of bringing goods from producer to consumer. Consumers are people who buy goods. Consumption is the activity of using goods production.

Not all trading activity in Pamekasan have permission from the relevant authorities. Throughout the year 2017, the trade business license (original) issued to employers of small, medium and large as 501 SIUP.

Berdasarkan skala usaha, sekitar 95 % SIUP yang diterbitkan adalah untuk usaha kecil. Untuk SIUP Kelas Kecil Kecamatan yang Paling Banyak mengeluarkan SIUP adalah Kecamatan Pamekasan dan Paling sedikit mengeluarkan SIUP adalah Kecamatan Pasean. Untuk Kelas Menengah hanya ada di tiga kecamatan yaitu Pademawu, Pamekasan dan Batumarmar sedangkan Skala Besar tersebar di 5 Kecamatan yaitu Kecamatan Tlanakan, Pademawu, Larangan, Pamekasan dan batumarmar.

Based on the business scale, about 95% Business License issued is for small businesses. For SIUP of Sub-District Small Classes, the most issued SIUP is Pamekasan Subdistrict and the least SIUP is Pasean District. For the Middle Class, there are only three sub-districts, namely Pademawu, Pamekasan and Batumarmar, while the Large Scale is spread in 5 Districts, namely Tlanakan, Pademawu, Larangan, Pamekasan and Batumarmar Districts

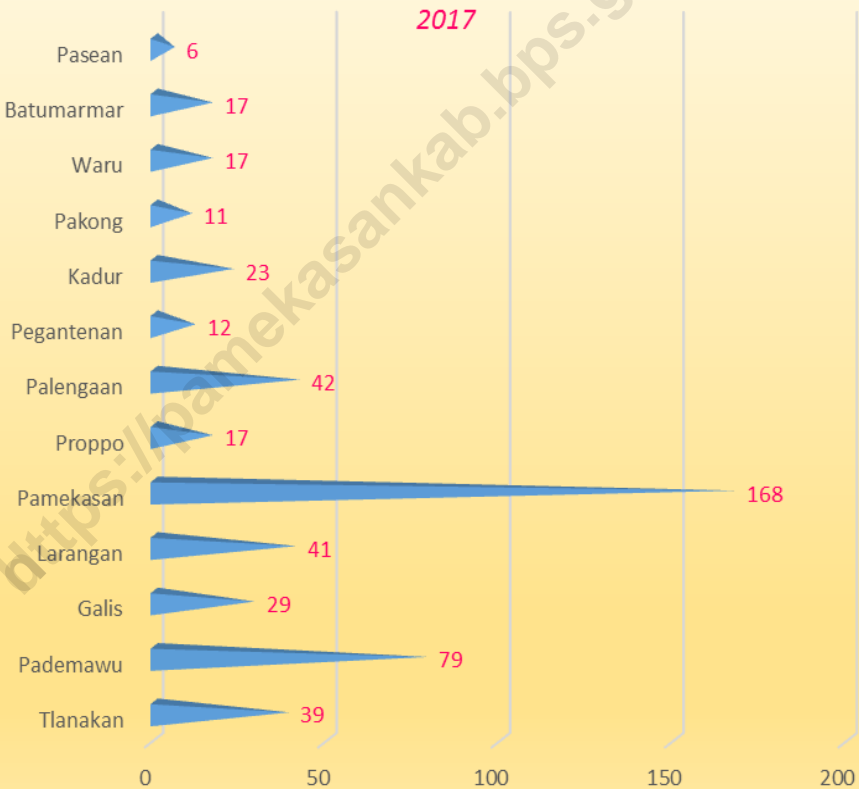
Gambar/Figure 7.1
Banyaknya Surat Ijin Usaha Perdagangan yang Diterbitkan Menurut
Golongan Usaha di Kabupaten Pamekasan
The Number of Publication of Trade Allowance by Group of Exertion
in Pamekasan Regency
2017



Sumber : Dinas Perindustrian dan Perdagangan Kabupaten Pamekasan
Source : Industrial and Trade Service of Pamekasan Regency

<https://pamekasankab.bps.go.id>

Gambar/Figure 7.2
 Banyaknya Surat Ijin Usaha Perdagangan yang Diterbitkan Menurut
 Kecamatan di Kabupaten Pamekasan
 The Number of Publication of Trade Allowance by District
 in Pamekasan Regency



Sumber : Dinas Perindustrian dan Perdagangan Kabupaten Pamekasan
 Source : Industrial and Trade Service of Pamekasan Regency

<https://pamekasankab.bps.go.id>

Tabel 7.1.1 Banyaknya Surat Izin Usaha Perdagangan (SIUP) yang Diterbitkan Menurut Kecamatan dan Golongan Usaha di Kab. Pamekasan
Table *The Number of Publication of Trade Allowance Registration Signs by District and Group of Exertion in Pamekasan Regency 2017*

Kecamatan <i>Districts</i>	Perdagangan			Jumlah <i>Total</i>
	Besar <i>Wholesale Trade</i>	Menengah <i>Middle Trade</i>	Kecil <i>Retail Trade</i>	
1	2	3	4	5
010 Tlanakan	1	-	38	39
020 Pademawu	3	2	74	79
030 Galis	-	-	29	29
040 Larangan	1	-	40	41
050 Pamekasan	11	4	153	168
060 Proppo	-	-	17	17
070 Palengaan	-	-	42	42
080 Pegantenan	-	-	12	12
090 Kadur	-	-	23	23
100 Pakong	-	-	11	11
110 Waru	-	-	17	17
120 Batumarmar	1	1	15	17
130 Pasean	-	-	6	6
Jumlah/Total	17	7	477	501

Sumber : Dinas Penanaman Modal dan Pelayanan Terpadu Satu Pintu

Source : *Investment Services and One Stop Services*

Tabel 7.1.2 Banyaknya Surat Izin Usaha Perdagangan (SIUP) yang Diterbitkan Menurut Kecamatan, Golongan Usaha dan Jenis Usaha
Table *The Number of Publication of Trade Allowance Registration Signs by District and Group of Exertion and Kinds 2017*

Kecamatan Districts	Perdagangan Besar		Perdagangan Menengah		Perdagangan Kecil		Jumlah	
	<i>Wholesale Trade</i>		<i>Middle Trade</i>		<i>Retail Trade</i>		<i>Total</i>	
	Barang Goods	Jasa Service	Barang Goods	Jasa Service	Barang Goods	Jasa Service	Barang Goods	Jasa Service
1	2	3	4	5	6	7	8	9
010 Tlanakan	ts	ts	ts	ts	ts	ts	ts	ts
020 Pademawu	ts	ts	ts	ts	ts	ts	ts	ts
030 Galis	ts	ts	ts	ts	ts	ts	ts	ts
040 Larangan	ts	ts	ts	ts	ts	ts	ts	ts
050 Pamekasan	ts	ts	ts	ts	ts	ts	ts	ts
060 Proppo	ts	ts	ts	ts	ts	ts	ts	ts
070 Palengaan	ts	ts	ts	ts	ts	ts	ts	ts
080 Pegantenan	ts	ts	ts	ts	ts	ts	ts	ts
090 Kadur	ts	ts	ts	ts	ts	ts	ts	ts
100 Pakong	ts	ts	ts	ts	ts	ts	ts	ts
110 Waru	ts	ts	ts	ts	ts	ts	ts	ts
120 Batumarmar	ts	ts	ts	ts	ts	ts	ts	ts
130 Pasean	ts	ts	ts	ts	ts	ts	ts	ts
Jumlah/Total	-	-	-	-	-	-	-	-

ts = Data Tidak tersedia

Sumber : Dinas Penanaman Modal dan Pelayanan Terpadu Satu Pintu

Source : *Investment Services and One Stop Services*



BAB 08 HOTEL DAN PARIWISATA

HOTEL

Hotel adalah Penyediaan akomodasi secara harian berupa kamar-kamar di dalam satu bangunan yang dapat dilengkapi dengan jasa pelayanan makan dan minum, kegiatan hiburan dan atau fasilitas lainnya. Hotel terdiri dari hotel berbintang dan hotel non-bintang.

Badan Pusat Statistik Kabupaten Pamekasan mencatat pada Tahun 2017 di Kabupaten Pamekasan terdapat 14 hotel diantaranya 12 hotel non berbintang dan 2 hotel berbintang selain itu dari data yang dihimpun ada banyak tamu yang menggunakan jasa akomodasi selama tahun 2017 yang terdiri dari 23.423 WNI dan 47 WNA

PARIWISATA

Pariwisata atau turisme adalah suatu perjalanan yang dilakukan untuk rekreasi atau liburan, dan juga persiapan yang dilakukan untuk aktivitas ini. Organisasi Pariwisata Dunia mengartikan bahwa wisatawan Atau turis adalah seseorang yang melakukan perjalanan paling tidak sejauh 80 km (50 mil) dari rumahnya Dengan tujuan rekreasi. Sedangkan menurut Undang-undang No 10/2009

HOTEL

Hotel is a daily supply of accommodation rooms within a building which can be equipped with eating and drinking services, entertainment activities and/or other facilities. Hotel consists of a classified hotel and a non-classified hotel.

Pamekasan District Statistics Agency recorded in 2017 in Pamekasan Regency there were 14 hotels including 12 non-starred hotels and 2 star-rated hotels. In addition, from the data collected there were many guests who used accommodation services for 2017 consisting of 23,423 Indonesian citizens and 47 foreigners

TOURISM

Tourism is a journey made for recreation or vacation, as well as preparations are made for this activity. The World Tourism Organization defines tourists or tourist that is someone who travels at least as far as 80 km (50 miles) from his home with recreational purposes. Meanwhile, according to Law No. 10/2009 on Tourism

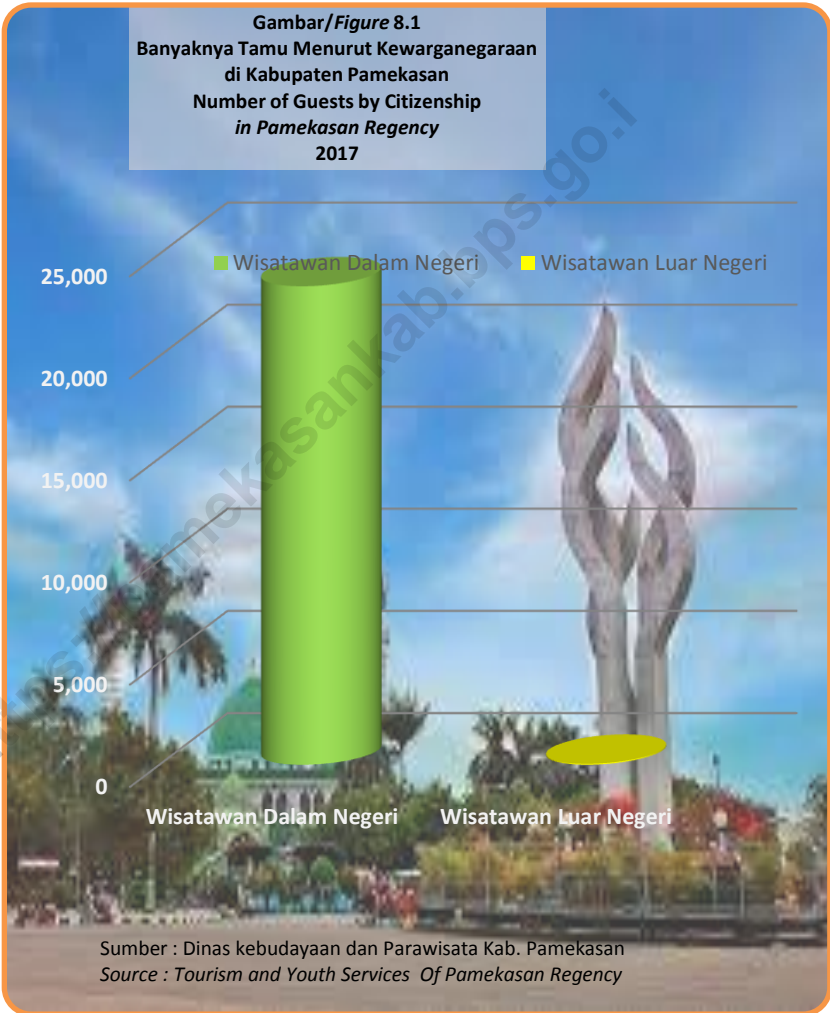
tentang Kepariwisata, pariwisata diartikan berbagai macam kegiatan wisata yang didukung oleh berbagai fasilitas serta layanan yang disediakan masyarakat, pengusaha, pemerintah dan pemerintah daerah.

Ada beberapa objek wisata yang menarik di Kabupaten Pamekasan. Wisata alam seperti Api Tak Kunjung Padam dan wisata pantai serta wisata religi yaitu Pasarean Batu Ampar dan makam Ronggosukowati. Selain itu dari data yang didapat di Kabupaten Pamekasan juga terdapat Jasa Usaha Penyelenggara Kegiatan Hiburan dan Rekreasi Karaoke.

tourism interpreted a wide variety of tourist activities are supported by a wide range of facilities and services provided by the public, employers, government and local government.

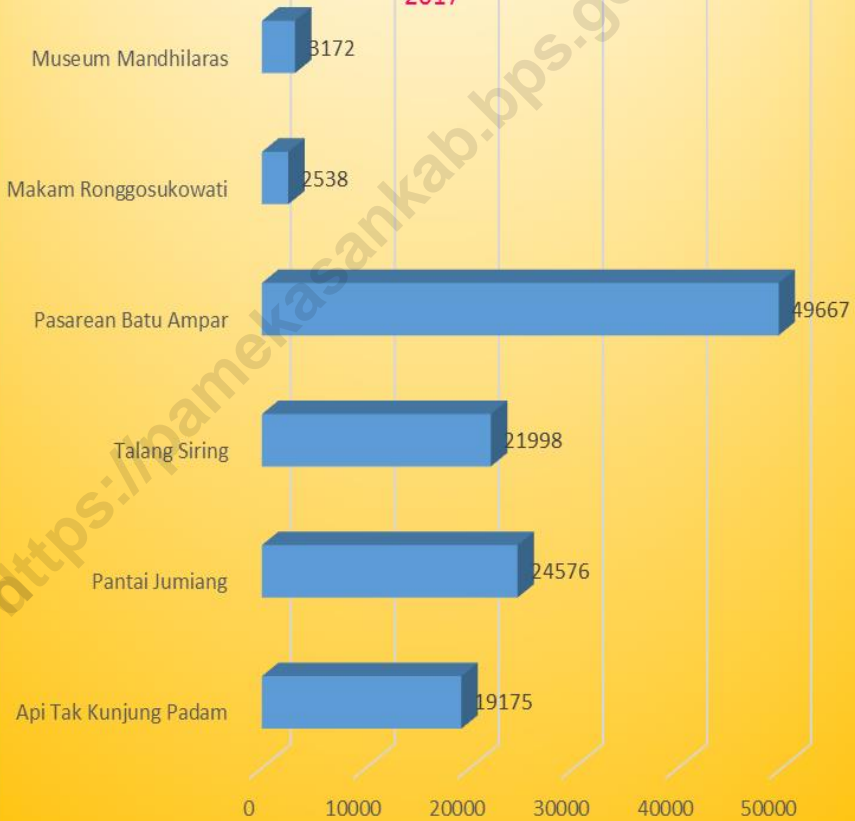
There are several interesting attractions in Pamekasan. Natural attractions like Flame unflagging and beach tourism and religious tourism is Pasarean Batu Ampar and Ronggosukowati tomb. Apart from the data obtained in Pamekasan District, there are also Business Services for Organizing Entertainment and Karaoke Leisure Activities

Gambar/ Figure 8.1
Banyaknya Tamu Menurut Kewarganegaraan
di Kabupaten Pamekasan
Number of Guests by Citizenship
in Pamekasan Regency
2017



<https://pamekasankab.bps.go.id>

Gambar/Figure 8.2
Banyaknya Pengunjung Obyek Wisata Menurut Asal Pengunjung di
Kabupaten Pamekasan
The Number of Tourist by Its Origin in Pamekasan Regency
2017



Sumber : Dinas Kebudayaan dan Pariwisata Kabupaten Pamekasan
 Source : Tourism and Youth Services of Pamekasan Regency

<https://pamekasankab.bps.go.id>

Tabel 8.1.1 Daftar Nama, Alamat dan Klasifikasi Jasa Akomodasi/Hotel di Kabupaten Pamekasan
List of Hotels by Hotel Classification in Pamekasan Regency 2017

Nama Hotel <i>Hotels Name</i>	Alamat <i>Address</i>	Klasifikasi <i>Classification</i>
1	2	3
1. New Ramayana Hotel	Jl. P. TRUNOJOYO 88	Melati
2. Hotel & Restoran Putri	Jl. P. TRUNOJOYO 107	Melati
3. Edocation Hotel	Jl. KABUPATEN 103	Melati
4. Hotel Garuda	Jl. MESIGIT 1	Melati
5. Hotel Malindo	Jl. KH. AMIN JAKFAR 16	Melati
6. Madura Indah	Jl. JOKOTOLE 4B	Melati
7. Hotel Ramayana	Jl. NIAGA 55-57	Melati
8. Hotel Madinah	Jl. DIRGAHAYU	Melati
9. Hotel Kemuning PKPRI	Jl. KEMUNING 2	Melati
10. ASRI Home Stay	Jl. P. TRUNOJOYO GG VI/2A	Melati
11. Losmen Varia	Jl. P. TRUNOJOYO GG IX/5	Melati
12. Hotel Purnama	Jl. BONOROGO 11	Melati
13. Hotel Odaita	Jl. RAYA SUMENEP	Berbintang
14. Hotel Front One	Jl. JOKOTOLE	Berbintang

Sumber : Dinas kebudayaan dan Parawisata Kab. Pamekasan
 Source : *Tourism and Youth Services Of Pamekasan Regency*

Tabel 8.1.2 Banyaknya Kamar, Tempat Tidur dan Tarif Kamar Per Malam
 Jasa Akomodasi/Hotel di Kabupaten Pamekasan
*The Number of Room, Bed and Price of First Night by Hotels
 in Pamekasan Regency
 2017*

Nama Hotel <i>Hotels Name</i>	Banyaknya Kamar <i>The Number of Room</i>	Banyaknya Tempat Tidur <i>The Number of Bed</i>	Tarif Kamar Malam <i>Price of First Night (Rp)</i>	
			<i>Min</i>	<i>Max</i>
1	2	3	4	5
1. New Ramayana Hotel	ts	ts	ts	ts
2. Hotel & Restoran Putri	ts	ts	ts	ts
3. Edocation Hotel	ts	ts	ts	ts
4. Hotel Garuda	ts	ts	ts	ts
5. Hotel Malindo	ts	ts	ts	ts
6. Madura Indah	ts	ts	ts	ts
7. Hotel Ramayana	ts	ts	ts	ts
8. Hotel Madinah	ts	ts	ts	ts
9. Hotel Kemuning PKPRI	ts	ts	ts	ts
10. ASRI Home Stay	ts	ts	ts	ts
11. Losmen Varia	ts	ts	ts	ts
12. Hotel Purnama	ts	ts	ts	ts
13. Hotel Odaita	ts	ts	ts	ts
14. Hotel Front One	ts	ts	ts	ts
Jumlah/Total	0	0		

ts = Data Tidak Tersedia

Sumber : Dinas kebudayaan dan Parawisata Kab. Pamekasan

Source : *Tourism and Youth Services Of Pamekasan Regency*

Tabel 8.1.3 Banyaknya Tamu Menurut Kewarganegaraan
Table 8.1.3 Jasa Akomodasi/Hotel di Kabupaten Pamekasan
*The Number Of foreign Guest and Domestic Guest By Hotels
 in Pamekasan Regency
 2017*

Nama Hotel <i>Hotels Name</i>	Tamu <i>Guest</i>		Jumlah <i>Amount</i>
	WNI <i>Domestic</i>	WNA <i>Foreigner</i>	
1	2	3	4
1. New Ramayana Hotel	1,722	0	1,722
2. Hotel & Restoran Putri	1,649	2	1,651
3. Edocation Hotel	404	-	404
4. Hotel Garuda	484	-	484
5. Hotel Malindo	330	-	330
6. Madura Indah	-	-	0
7. Hotel Ramayana	1,608	-	1,608
8. Hotel Madinah	1,486	-	1,486
9. Hotel Kemuning PKPRI	1,964	-	1,964
10. ASRI Home Stay	1,072	-	1,072
11. Losmen Varia	1,743	-	1,743
12. Hotel Purnama	879	-	879
13. Hotel Odaita	5,352	19	5,371
14. Hotel Front One	4,730	26	4,756
Jumlah/Total	23,423	47	23,470

Sumber : Dinas kebudayaan dan Parawisata Kab. Pamekasan
 Source : *Tourism and Youth Services Of Pamekasan Regency*

Tabel 8.2.1 Banyaknya Pengunjung Obyek Wisata Menurut Asal Pengunjung di Kabupaten Pamekasan
The Number of Tourist by Its Origin in Pamekasan Regency 2016-2017

Objek Wisata <i>Tourism</i>	2016		2017	
	Manca Negara <i>Foreigner</i>	Nusantara <i>Domestic</i>	Manca Negara <i>Foreigner</i>	Nusantara <i>Domestic</i>
1	2	3	4	5
1. Api Tak Kunjung Padam	0	31,526	2	19,175
2. Pantai Jumiang	0	26,246	4	24,576
3. Talang Siring	0	29,457	0	21,998
4. Pasarean Batu Ampar	0	126,961	0	49,667
5. Makam Ronggosukowati	0	4,020	0	2,538
6. Museum Mandhilaras	0	5,124	0	3,172
Jumlah/Total	0	223,334	6	121,126

Sumber : Dinas kebudayaan dan Parawisata Kab. Pamekasan
 Source : *Tourism and Youth Services Of Pamekasan Regency*

TRANSPORTASI

Transportasi adalah pemindahan manusia atau barang dari satu tempat ketempat lainnya dengan menggunakan sebuah kendaraan yang digerakkan oleh manusia atau mesin. Transportasi digunakan untuk memudahkan manusia dalam melakukan aktivitas sehari-hari. Transportasi sendiri dibagi 3 yaitu, transportasi darat, laut, dan udara.

Kendaraan sebagai sarana transportasi membutuhkan infrastruktur, salah satunya berupa jalan bagi kendaraan darat untuk pergerakannya. Di laut perlu adanya dermaga sebagai tempat pemberhentian kapal dan tempat menaik-turunkan penumpang atau barang, serta bandar udara bagi kegiatan angkutan pesawat terbang.

Kegiatan pengiriman barang melalui pelabuhan kelas 3 Branta Kabupaten Pamekasan, baik dalam negeri maupun luar negeri. Barang yang dikirim utamanya adalah garam, material dan crude oil.

Ketersediaan jalan setiap tahun selalu tidak sebanding dengan jumlah kendaraan yang jumlahnya meningkat pesat. Panjang jalan tahun

TRANSPORTATION

Transportation is removing the human or goods from one place to another by using a vehicle driven by human or machine. Transport used to enable people to perform daily activities. Transportation is divided into 3 namely, land, sea, and air.

Vehicles for transportation infrastructure need, one of them a path for ground vehicles for movement. At sea the need for the dock as the ship stops and places up and drop off passengers or goods, as well as airports for aircraft transport activities.

The shipping of goods through the port of grade 3 BrantaPamekasan, both domestically and. Items are shipped primarily salt, materials and crude oil.

Availability roads every year is not always proportional to the number of vehicles that number increased rapidly. The length of the road in



BAB 09 TRANSPORTASI DAN KOMUNIKASI

2016 -2017 mengalami penambahan.

Pada tahun 2017 Sekitar 73,07% (373.312 Km) permukaan jalan di Kabupaten Pamekasan dalam kondisi baik. Sedangkan, jalan yang rusak dan rusak berat mencapai 137,647 kilometer atau 26,9%.

KOMUNIKASI

Komunikasi adalah suatu proses penyampaian informasi (pesan, ide, gagasan) dari satu pihak kepada pihak lain. Pada umumnya, komunikasi dilakukan secara lisan atau verbal yang dapat dimengerti oleh kedua belah pihak. apabila tidak ada bahasa verbal yang dapat dimengerti oleh keduanya, komunikasi masih dapat dilakukan dengan menggunakan gerak-gerik badan, menunjukkan sikap tertentu, misalnya tersenyum, menggelengkan kepala, mengangkat bahu. Cara seperti ini disebut komunikasi nonverbal.

Pada zaman dulu orang sudah menggunakan bahasa tulisan sebagai alat komunikasi.

Kegiatan surat- menyurat di Indonesia sudah dimulai sejak masa kerajaan Kutai, Tarumanegara, Pajajaran, Majapahit, Sriwijaya, dan Mataram.

2015-2017 has increased,

In 2017 Approximately 73.07% (373.312 Km) Pamekasan road surface in good condition. Meanwhile, roads are damaged and heavily damaged up to 116,2 kilometers, or 22,6%.

COMMUNICATION

Communication is a process of delivering information (messages, ideas, ideas) from one party to another. In general, communication is done verbally or verbally that can be understood by both parties. if no verbal language that can be understood by both, communication can still be done using body movements, shows a certain attitude, such as smiling, shaking his head, shrugging. This way is called nonverbal communication.

In ancient times people have been using written language as a communication tool.

Correspondence activities in Indonesia have started since the Kutai kingdom, Taruma negara, Padjadjaran, Majapahit, Sriwijaya and Mataram

Daun lontar dipakai untuk bahan kerajinan dan naskah. Yang lazim digunakan untuk menulis dimasa itu adalah daun lontar.

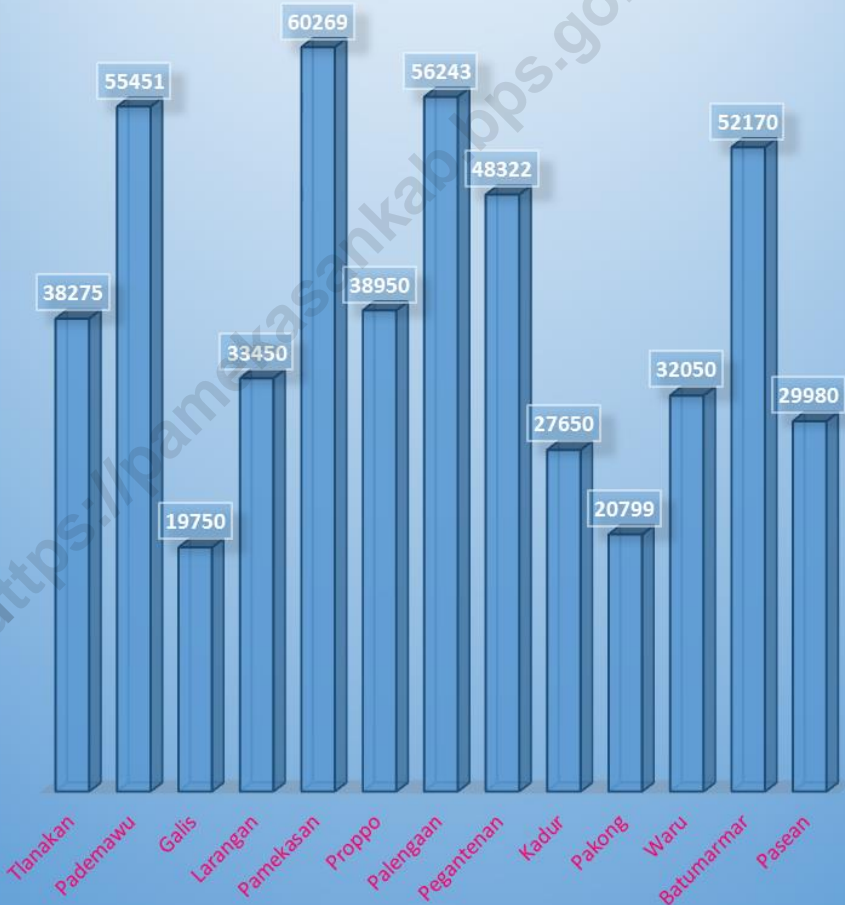
Kegiatan surat menyurat masih dilakukan oleh masyarakat di tengah perkembangan teknologi sekarang ini dimana kemudahan dalam berkirim kabar telah difasilitasi oleh pesan singkat melalui alat telekomunikasi telpon genggam. Data dari pos menunjukkan bahwa sepanjang tahun 2017, kegiatan surat menyurat baik di dalam maupun keluar negeri jumlahnya cukup besar. Dibandingkan tahun sebelumnya, terjadi penurunan sebesar 10.5 % dari jumlah surat yang dikirim keluar negeri . Sementara itu, pengiriman surat di dalam negeri bahkan meningkat hingga 29 %.

Palm leaves used for craft materials and manuscripts. Commonly used to write the future is palm leaves.

Correspondence activity is still done by the people in the middle of the current technological developments which have been in touch easily facilitated by short messages via mobile phone telecommunication devices. Data from the post shows that during the year 2017, the correspondence activities both in and out of the country are quite large. Compared to the previous year, an decrease of 10.5 % from the number of letters sent out of the country. Meanwhile, domestic mail delivery even increased to 29 %.

<https://pamekasankab.bps.go.id>

Gambar/Figure 9.1
 Panjang Jalan Kabupaten Menurut Kecamatan di Kabupaten Pamekasan
Length Of Regency Road by District in Pamekasan Regency
 2017

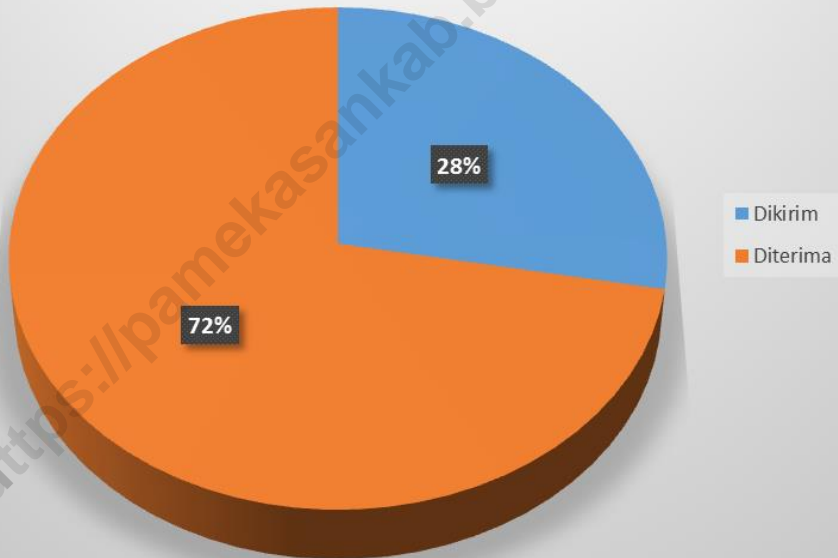


Sumber : Dinas Pekerjaan Umum Bina Marga Kabupaten Pamekasan

Source : Bina Marga Public Work Service of Pamekasan Regency

<https://pamekasankab.bps.go.id>

Gambar/Figure 9.2
Banyaknya Surat yang Dikirim dan Diterima PT. POS Indonesia
di Kabupaten Pamekasan
*The Number Of Letters Sent and Received PT. POS Indonesia
in Pamekasan Regency
2017*



Sumber : PT. POS Indonesia Kabupaten Pamekasan
Source : Post and Coastal Clearing Service of Pamekasan Regency

<https://pamekasankab.bps.go.id>

Tabel 9.1.1 Perkembangan Kondisi Jalan dan Jembatan di Kabupaten Pamekasan
Table *Development of Road and Bridge Condition in Pamekasan Regency 2017*

Uraian <i>Description</i>	Satuan <i>Unit</i>	2016	2017
1	2	3	4
Jalan			
1. Jalan Negara/ <i>State Road</i>	Km	-	-
2. Jalan Propinsi/ <i>Prov. Road</i>	Km	-	-
3. Jalan Kabupaten/ <i>Regent Road</i>	Km	474,465	474,465
4. Jalan Perkotaan/ <i>City Road</i>	Km	37,894	37,894
5. Jalan Poros Desa/ <i>Village Road</i>	Km	-	-
Jembatan			
1. Jembatan Beton	Unit	170	170
2. Jembatan Deplang	Unit	-	-
3. Jembatan Komposit	Unit	-	-
4. Jembatan Rangka Baja	Unit	-	-

Sumber : Dinas Pekerjaan Umum dan Penataan Ruang Kabupaten Pamekasan

Source : *Departement Public Work Service of Pamekasan Regency*

Ket : ts = Data tidak tersedia

Tabel 9.1.2 Panjang Jalan Negara dan Jalan Propinsi Menurut Kondisinya dan Status Jalan di Kabupaten Pamekasan
Table *Length Of State and Province Road by Its Conditions and Status in Pamekasan Regency*
 2016-2017

Keadaan <i>Condition</i>	Panjang Jalan/ <i>Length of Road</i> (Km)			
	Jalan Negara		Jalan Propinsi	
	2016	2017	2016	2017
1	2	3	4	5
I. Jenis Permukaan/<i>Surface Type</i>				
a. Aspal/ <i>Asphalt</i>	-	-	507,359	510,859
b. Kerikil/ <i>Gravel</i>	-	-	5,000.0	1,500
c. Tanah/ <i>Land</i>	-	-	-	-
Jumlah/<i>Total</i>	0.00	0.00	512,359.00	512,359.00
II. Kondisi Jalan/<i>Road Condition</i>				
a. Baik/ <i>Good</i>	-	-	361,306	373,312
b. Sedang/ <i>Moderate</i>	-	-	34,784	37,053
c. Rusak/ <i>Damage</i>	-	-	31,669	26,694
d. Rusak Berat/ <i>Bad Damage</i>	-	-	84,600	73,900
Jumlah/<i>Total</i>	0.00	0.00	512,359.00	510,959.00
III. KELAS JALAN/<i>Road Classification</i>				
a. Kelas I	-	-	-	-
b. Kelas II	-	-	-	-
c. Kelas III (MST 8 Ton)	-	-	-	-
d. Kelas IIIA (MST 8 Ton)	-	-	-	-
e. Kelas IV	-	-	-	-
f. Kelas V	-	-	-	-
Jumlah/<i>Total</i>	0.00	0.00	0.00	0.00

Sumber : Dinas Pekerjaan Umum dan Penataan Ruang Kabupaten Pamekasan
 Source : *Departement Public Work Service of Pamekasan Regency*

Tabel 9.1.3 Panjang Jalan Kabupaten Menurut Kecamatan dan Kondisi Jalan di Kabupaten Pamekasan
Table 9.1.3 *Length Of Regency Road by District and Road Conditions in Pamekasan Regency 2017*

Kecamatan <i>District</i>	Panjang Jalan/ (Km) <i>Length of Road</i>				Jumlah <i>Total</i>
	Baik	Sedang	Rusak	Rusak	
	<i>Good</i>	<i>Moderate</i>	<i>Damage</i>	<i>Bad</i>	
1	2	3	4	5	6
010 Tlanakan	ts	ts	ts	ts	38,275
020 Pademawu	ts	ts	ts	ts	55,451
030 Galis	ts	ts	ts	ts	19,750
040 Larangan	ts	ts	ts	ts	33,450
050 Pamekasan	ts	ts	ts	ts	60,269
060 Proppo	ts	ts	ts	ts	38,950
070 Palengaan	ts	ts	ts	ts	56,243
080 Pegantenan	ts	ts	ts	ts	48,322
090 Kadur	ts	ts	ts	ts	27,650
100 Pakong	ts	ts	ts	ts	20,799
110 Waru	ts	ts	ts	ts	32,050
120 Batumarmar	ts	ts	ts	ts	52,170
130 Pasean	ts	ts	ts	ts	29,980
Jumlah/Total	0.00	0.00	0.00	0.00	513,359.00

ts = Data Tidak tersedia

Sumber : Dinas Pekerjaan Umum Bina Marga Kabupaten Pamekasan

Source : *Bina Marga Public Work Service of Pamekasan Regency*

Tabel 9.1.4 Banyaknya Kendaraan Bermotor Wajib Uji Menurut Jenis Kendaraan dan Penggunaan di Kabupaten Pamekasan
Table 9.1.4 *Number of Motorized Vehicle by The Use of Kind in Pamekasan Regency 2017*

Jenis Kendaraan <i>Kind of Vehicle</i>	Jenis Penggunaan <i>The Use of Kind</i>		<i>Total</i> Total	Yang <i>Di Uji</i>
	Umum <i>Public</i>	Pribadi <i>Private</i>		
	1	2	3	4
1. Mobil Penumpang (MPU)	169	0	169	61
2. Truck	615	441	1,056	1,459
3. Pick Up	39	6,388	6,427	7,070
4. Mobil Tangki	24	43	67	91
5. Mobil Otobis	371	119	490	750
6. Truck Box	15	151	166	284
7. Pick Up Box	0	256	256	358
8. Dump Truck	316	96	412	321
9. Lain-lain	2	33	35	32
Jumlah/Total	1,551	7,527	9,078	10,426

Sumber : Dinas Perhubungan Kab. Pamekasan

Source : *Department Transportation of Pamekasan Regency*

Tabel 9.2.1 Banyaknya Kantor Pos, Rumah Pos, dan Bis Surat Menurut Kecamatan di Kabupaten Pamekasan
Table *The Number of Post Office, Post House and Mail Box in Pamekasan Regency 2017*

Kecamatan <i>District</i>	Kantor Pos <i>Post Office</i>	Rumah Post <i>Post House</i>	Bis Surat <i>Mail Box</i>
1	2	3	4
010 Tlanakan	1	-	-
020 Pademawu	1	-	-
030 Galis	1	-	-
040 Larangan	1	-	-
050 Pamekasan	1	-	-
060 Proppo	1	-	-
070 Palengaan	1	-	-
080 Pegantenan	1	-	-
090 Kadur	1	-	-
100 Pakong	1	-	-
110 Waru	1	-	-
120 Batumarmar	1	-	-
130 Pasean	1	-	-
Jumlah/Total	13	0	-

Sumber : PT. POS Indonesia Kabupaten Pamekasan

Source : *Post and Coastal Clearing Service of Pamekasan Regency*

Tabel 9.2.2 Produksi dan Nilai Produksi Jasa Pelayanan
Table PT. Pos Indonesia Kabupaten Pamekasan
Production and Production Value of Post and Coastal Clearing Service Pamekasan Regency
 2016-2017

Produksi <i>Production</i>	Satuan <i>Unit</i>	Nilai Produksi <i>Production Value</i>	
		2016	2017
1	2	3	4
1. Nilai Penjualan			
Benda-Benda Pos	Rupiah	6,967,800,000	7,157,880,000
2. Wesel Pos			
a. Dikirim			
- Dalam Negeri	Rupiah	25,917,783,482	24,110,052,624
- Luar Negeri	Rupiah	468,932,021	186,826,645
b. Diterima			
- Dalam Negeri	Rupiah	29,256,319,993	25,283,446,021
- Luar Negeri	Rupiah	140,244,766,504	115,337,053,391
3. Tabanas			
a. Ditabung	Rupiah	24,478,740,462	35,655,663,760
b. Dibayar	Rupiah	7,129,749,096	38,198,922,165
c. Jumlah Peserta	Orang	2,232	5,041
4. Surat Pos			
a. Luar Negeri			
- Dikirim	Pucuk	352	315
- Diterima	Pucuk		
b. Dalam Negeri			
- Dikirim	Pucuk		
1. Kilat Khusus		1,826	18,888
2. Express		34,252	25,713
3. Paket		11,229	16,463

Sumber : PT. POS Indonesia Kabupaten Pamekasan

Source : *Post and Coastal Clearing Service of Pamekasan Regency*

Tabel 9.2.2 Lanjutan
Table 9.2.2 Continued

Produksi <i>Production</i>	Satuan <i>Unit</i>	Nilai Produksi <i>Production Value</i>	
		2016	2017
1	2	3	4
- Diterima	Pucuk	165,393	157,909
1. Kilat Khusus			
2. Express			
3. Paket			
5. Giro Pos dan Cek Pos			
a. Setoran			
- Bilyet Giro	Ekspl.	-	-
- Nilai	Ribu	-	-
b. Pembayaran			
- Jumlah	Ekspl.	317	170
- Nilai	Ribu	78,592,000	27,086,642
6. Paket Pos			
a. Dikirim			
- Dalam Negeri	Kg	56,210,000	61,401,531
- Luar Negeri	Kg	510	491
b. Diterima			
- Dalam Negeri	Kg	6,977,414	10,031,744
- Luar Negeri	Kg	377,415	411,440

Sumber : PT. POS Indonesia Kabupaten Pamekasan

Source : Post and Coastal Clearing Service of Pamekasan Regency

<https://pamekasankab.bps.go.id>



BAB 10 KEUANGAN DAERAH DAN HARGA

KEUANGAN DAN HARGA

Pendapatan asli daerah adalah penerimaan yang diperoleh dari sektor pajak daerah, retribusi daerah, hasil perusahaan milik daerah, hasil pengelolaan kekayaan daerah yang dipisahkan, dan lain-lain pendapatan asli daerah yang sah. Pendapatan Asli Daerah (PAD) merupakan salah satu komponen sumber pendapatan daerah sebagaimana yang telah diatur dalam pasal 79 undang-undang nomor 22 tahun 1999 tentang pemerintahan daerah, berdasarkan pasal 79 UU 22/1999 disimpulkan bahwa sesuatu yang diperoleh pemerintah daerah yang dapat diukur dengan uang karena kewenangan (otoritas) yang diberikan masyarakat dapat berupa hasil pajak daerah dan retribusi daerah.

Dalam pelaksanaan otonomi daerah, sumber keuangan yang berasal dari pendapatan asli daerah lebih penting dibandingkan dengan sumber-sumber diluar pendapatan asli daerah, karena pendapatan asli daerah dapat dipergunakan sesuai dengan prakarsa dan inisiatif daerah sedangkan bentuk pemberian pemerintah (non PAD) sifatnya lebih terikat. Dengan penggalan dan peningkatan pendapatan asli daerah diharapkan pemerintah daerah juga mampu

FINANCIAL AND PRICES

Local revenue is revenue derived from the tax sector, retribution, the results of company-owned areas, the results are separated pengelolaan wealth area, and other areas of legitimate revenue. Revenue (PAD) is one component of local revenue sources as set out in Article 79 of Law No 22 of 1999 on regional administration, under article 79 of Law 22/1999 concluded that local governments earned something that can be measured with money because authority (authority) of a given society may be a result of local taxes and levies.

In the implementation of regional autonomy, financial resources come from local revenue is more important than the outside sources of local revenue, because revenue can be used in accordance with regional initiatives and regional initiatives, while the form of government (non-PAD) is more bound. By extracting and local revenues are expected to increase in local governmentis also able to improveits abilityin theadministration of local affairs.

Meningkatkan kemampuannya dalam penyelenggaraan urusan daerah.

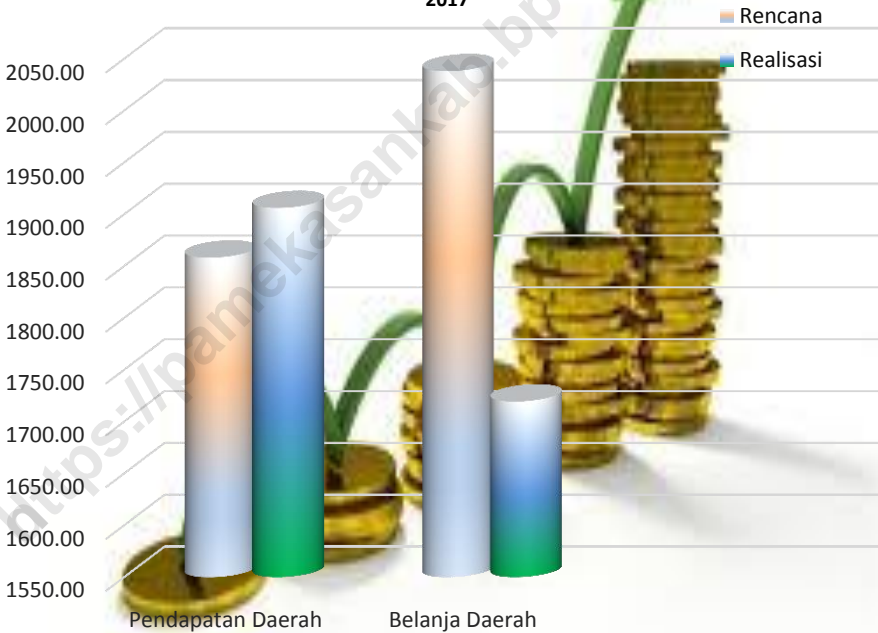
Kondisi keuangan pemerintah daerah akan tercermin dari besarnya PAD yang diperoleh, dan bagaimana alokasi keuangan pemerintah daerah untuk membiayai kegiatan Pemda untuk mensejahterahkan masyarakatnya. Untuk meningkatkan penerimaan PAD, pemerintah daerah perlu melakukan analisis potensi-potensi yang ada di daerah dan mengembangkan potensi tersebut sebagai pemasukan daerah.

Pada tahun 2017 realisasi pendapatan daerah Kabupaten Pamekasan mencapai 102.58 % dari rencana anggaran Rp. 1.858 milyar . Sedangkan, realisasi belanja daerah sekitar 84.37% dari rencana anggaran semula yakni Rp. 2.038 milyar.

The financial condition of local governments will be reflected in the amount of revenue earned, and how the financial allocations to local governments to finance local government community prosper. To increase the acceptance of the PAD, local governments need to analyze the potentials that exist in the area and the potential to develop as a regional income.

In 2017, revenue reached 92.67% area Pamekasan of the plan budget of Rp. 1.897billion. Meanwhile, local expenditure plan of approximately 86.18% of the original budget of Rp. 21.63billion.

Gambar/ Figure 10.1
Rencana dan Realisasi Keuangan Daerah Menurut Jenisnya
(Milyar Rupiah)
Plan and Realization of Revenues by Kind Admission
2017

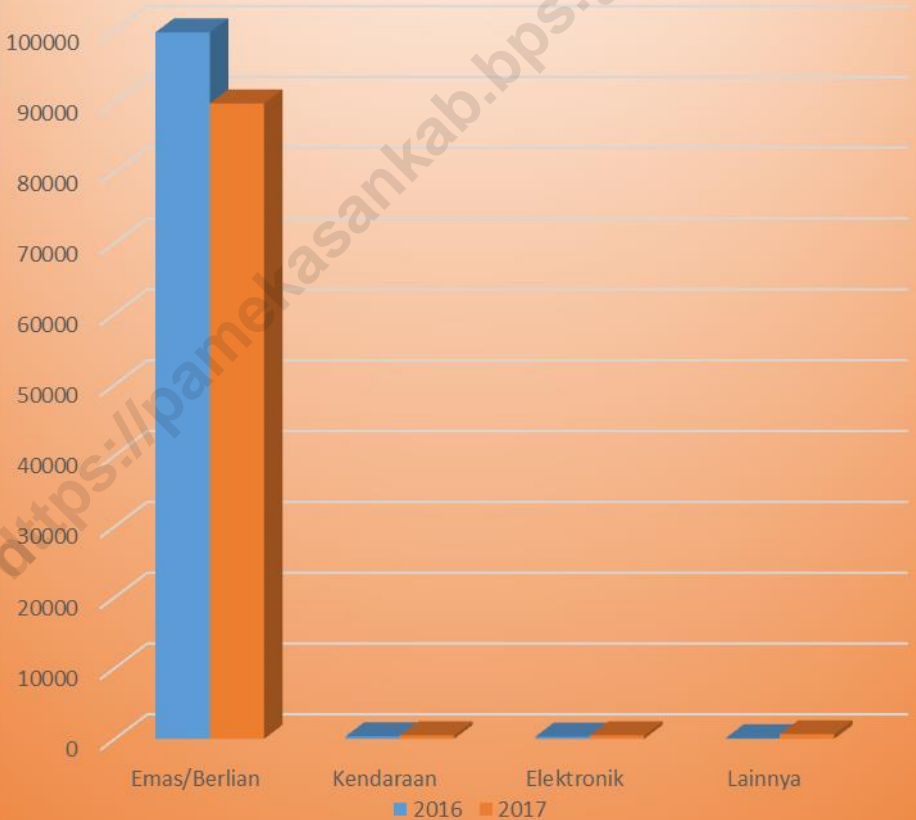


Sumber : Badan Pengelolaan Keuangan dan Asset Kab. Pamekasan
Source : Finance and Asset Management Entities of Pamekasan Regency

<https://pamekasankab.bps.go.id>

Gambar/Figure 10.2

Perkembangan Jasa Gadai Menurut Jenis Barang Jaminan Kantor Cabang Perusahaan Umum Pegadaian Pamekasan
Growth of Pawning Services by Securities Goods Public Pawning Service Branch Pamekasan 2016-2017 (000)



Sumber : Kantor Cabang Perusahaan Umum Pegadaian Kabupaten Pamekasan
Source : Public Pawning Service Branch of Pamekasan Regency

<https://pamekasankab.bps.go.id>

Tabel 10.1.1 Rencana dan Realisasi Penerimaan Daerah Menurut
 Table Jenis Penerimaan di Kabupaten Pamekasan
*Plan and Realization of Revenues by Kind Admission
 in Pamekasan Regency*
 2017

Uraian <i>Description</i>	Rencana <i>Planning</i> (000)	Realisasi <i>Realization</i> (000)	Persentase Realisasi (%)
1	2	3	4
I. Pendapatan Daerah	1,858,293,158,524.0	325,471,178,516.0	17.51
1. Pendapatan Asli Daerah (PAD)	220,745,963,384.0	243,294.0	0.00
a. Pajak Daerah	25,968,783,596.0	35,053.0	0.00
b. Retribusi Daerah	14,604,922,778.0	15,433.0	0.00
c. Pengelolaan Kekayaan Daerah	1,868,949,377.0	1,868.0	0.00
d. Pendapatan Lain-lain yg sah	178,303,307,633.0	190,940.0	0.00
2. Pendapatan Dana Perimbangan	1,357,551,055,000.0	1,337,420.0	0.00
a. Bagi Hasil Pajak / Bagi Hasil Bukan Pajak	92,711,318,000.0	87,440.0	0.00
b. Dana Alokasi Umum (DAU)	847,776,564,000.0	847,776.0	0.00
c. Dana Alokasi Khusus (DAK)	417,063,173,000.0	402,204.0	0.00
d. Dana Proyek Pemerintah dan Desentralisasi (DP2D2)	-	-	-
3. Lain-lainnya Pendapatan Daerah Yang Sah	279,996,140,140.0	325,469,597,802.0	116.24
a. Pendapatan Hibah Dana Bagi Hasil pajak dari Prov & Pemda	2,929,310,000.0	5,369,150,500.0	183.29
b. Daerah Lainnya	60,927,638,140.0	104,631,522,926.0	171.73
c. Dana Penyesuaian dan Otonomi Khusus	162,153,592,000.0	161,483,324,376.0	99.59
d. Bantuan Keuangan dari Prov/ Pemda Lainnya	53,985,600,000.0	53,985,600,000.0	100.00

Sumber : Badan Keuangan Daerah Kab. Pamekasan
 Source : *Regional Finance Agency of Pamekasan Regency*

Tabel 10.1.1 Lanjutan
Table 10.1.1 Continued

Uraian Description	Rencana Planning	Realisasi Realization	Persentase Realisasi
1	5	6	7
II. Belanja Daerah	#####	#####	63.14
1. Belanja Tidak Langsung	#####	#####	118.37
a. Belanja Pegawai	#####	#####	127.77
b. Belanja Bunga			
c. Belanja Hibah	#####	#####	94.67
d. Belanja Bantuan Sosial	#####	#####	79.94
e. Belanja Bagi Hasil	#####	#####	87.12
f. Belanja Bantuan Keuangan	#####	#####	98.88
g. Belanja Tidak terduga	#####	#####	47.81
2. Belanja Langsung	#####	1,047,580.0	0.00
a. Belanja Pegawai	#####	349,933.0	0.00
b. Belanja Barang dan Jasa	#####	325,616.0	0.00
c. Belanja Modal	#####	372,031.0	0.00
III. Pembiayaan			
Penerimaan Pembiayaan Daerah	198,319.0	198,311.0	100.00
a. Sisa Lebih Perhitungan Anggaran Daerah Tahun Sebelumnya	198,319.0	198,301.0	99.99
b. Pencairan Dana Cadangan	-	-	-
c. Hasil Penjualan Kekayaan Daerah yang Dipisahkan	-	-	-
d. Penerimaan Kembali Investasi	-	10.0	-
e. Penerimaan Dana Titipan	-	-	-

Sumber : Badan Keuangan Daerah Kab. Pamekasan
Source : Regional Finance Agency of Pamekasan Regency

Tabel 10.1.1 Lanjutan
Table 10.1.1 Continued

Uraian <i>Description</i>	Rencana <i>Planning</i> (000)	Realisasi <i>Realization</i> (000)	Persentase Realisasi (%)
1	8	9	10
Surplus / Defisit	-18,500.0	-15,388.0	83.18
Pengeluaran Pembiayaan Daerah	18,500.0	15,388.0	83.18
a. Pembentukan Dana Cadangan	5,000.0	5,888.0	117.76
b. Penyertaan Modal Investasi Pem. Daerah	13,500.0	9,500.0	70.37
c. Pembayaran Pokok Utang			
Pembiayaan Netto	-18,500.0	-15,388.0	83.18
Sisa Lebih Pembiayaan Anggaran	-	369,624.0	-

Sumber : Badan Keuangan Daerah Kab. Pamekasan
Source : *Regional Finance Agency of Pamekasan Regency*

Tabel 10.1.2 Perkembangan Wajib Pajak dan Penerimaan Jenis Pajak di Kabupaten Pamekasan
Development of Must Taxes and Receipt by Kinds of Taxes in Pamekasan Regency 2016-2017

Wajib Pajak <i>Must Taxes</i>	2016		2017	
	Jumlah Transaksi <i>Transaction</i>	Nilai <i>Transaksi</i> (000)	Jumlah Transaksi <i>Transaction</i>	Nilai <i>Transaksi</i> (000)
1	2	3	4	5
I. Wajib Pajak				
1. Badan				
Bea materai	12	91,000,000	7	930,000,000
Bunga Penagihan	1	4,205,383	2	1,034,060
PBB Migas	-	-	-	-
Pendapatan PPH Fiskal LN	25	61,147,473	22	148,908,710
Penjualan Benda Materai	476	10,400,850,000	275	6,442,320,000
PPH final	4,220	28,041,598,024	7,968	21,883,408,771
PPH Gas Alam	2	1,109,310		
PPH Migas Lainnya	5	3,369,050		
PPH Non Migas	165	1,735,721,941	64	290,194,434
PPH Pasal 21	3,082	21,484,519,468	4,080	20,541,695,327
PPH Pasal 22	1,325	1,239,447,011	837	1,810,015,656
PPH Pasal 22 Inpor	45	32,651,275	3	13,312,000
PPH Pasal 23	1,220	800,550,414	2,049	439,301,799
PPH Pasal 25/29 Badan	524	1,659,645,992	355	1,443,050,476
PPH Pasal 25/29	23	27,911,203	150	117,965,936
PPH Pasal 26	1	7,215,210		
PPN Dalam Negeri	2,358	42,892,263,794	1,660	72,965,708,039
PPN Inpor	34	120,558,998	7	4,376,400,000
PPN Lainnya	68	51,540,736	31	51,143,128
PPnBM Dlm Negeri	5	27,398,185	2	937,868,374
PPnBM Inpor	2	129,000		
2. Orang pribadi				
Pendapatan pph	-	-	-	-
PPH Final	13,194	4,823,880,085	12,926	12,694,357,917
PPH Gas Alam	2	583,637	-	-

Sumber : Kantor Pelayanan Pajak Pratama Pamekasan
 Source : Tax Office Primary of Pamekasan

Tabel 10.1.2 Lanjutan
Table 10.1.2 Continued

Wajib Pajak <i>Must Taxes</i>	2016		2017	
	Jumlah Transaksi <i>Transaction</i>	Nilai <i>Transaksi</i> (000)	Jumlah Transaksi <i>Transaction</i>	Nilai <i>Transaksi</i> (000)
1	6	7	8	9
PPh Pasal 21	1,282	260,219,975	4,952	20,630,065,955
PPh Pasal 22	597	80,024,005	1,111	245,481,505
PPh Pasal 22 Inpor	33	3,153,075	11	523,831,000
PPh Pasal 23	814	35,868,976	2,827	367,842,528
PPh Pasal 25/29 Badan	22	708,600	113	410,219,126
PPh Pasal 25/29 Orang	1,222	719,281,482	490	424,850,796
PPN Dalam negeri	1,375	4,808,771,065	2,141	10,252,215,526
PPN Inpor	6	3,224,000	10	2,366,278,000
PPN Lainnya	2	1,209,100	14	5,027,900
PPnBM Dlm Negeri	13	2,780,941	4	2,555,341
PPnBM Inpor	-	-	-	-
PPh Non Migas	597	25,071,842,994	114	5,051,482,343
3. Bendahara				
Bunga Penagihan	-	-	-	-
Pendapatn PPh	-	-	-	-
PPh Final	13,716	19,967,239,193	16,978	27,235,958,721
PPh Gas Alam	6	2,795,498	-	-
PPh Non Migas	-	-	329	2,650,502,733
PPh Minyak Bumi	74	126,695,242	10	40,340,596
PPH Pasal 21	27,548	88,284,455,397	21,095	51,339,892,224
PPH Pasal 22	11,505	2,636,001,515	6,082	1,328,392,661
PPH Pasal 22 Inpor	543	48,771,209	8	1,168,681,000
PPH Pasal 23	20,826	3,772,934,772	12,977	2,009,293,199
PPh Pasal 25/29 Badan	-	-	225	716,635,852

Sumber : Kantor Pelayanan Pajak Pratama Pamekasan

Source : Tax Office Primary of Pamekasan

Tabel 10.1.2 Lanjutan
Table 10.1.2 Continued

Wajib Pajak <i>Must Taxes</i>	2016		2017	
	Jumlah Transaksi <i>Transaction</i>	Nilai <i>Transaksi</i> (000)	Jumlah Transaksi <i>Transaction</i>	Nilai <i>Transaksi</i> (000)
1	10	11	12	13
PPh Pasal 25/29 Orang Pribadi	40	956,960	356	30,638,652
PPh Pasal 26	7	8,777,839	7	306,638,652
PPn Dalam Negeri	13,389	12,193,935,323	6,846	306,638,652
PPN Inpor	-	-	3	1,291,000
PPN Lainnya	288	303,159,519	9	15,777,973
PPnBM Dalam Negeri	40	15,236,006	-	-
PPnBM Inpor	134	24,668,823	-	-
4. NPWP Kosong				
PBB Migas				
Pendapatan PPh				
PPh final	2,443	5,652,037,807.0	808	225,450,658
PPh Gas Alam	-	-	-	-
PPh Migas Lainnya	-	-	-	-
PPh Pasal 21	28	10,623,569	38	32,078,949
PPh Pasal 22	4	1,757,946	25	4,302,822
PPh Pasal 22 Inpor	5	783,500		
PPh Pasal 23	15	14,630,994	16	971,583
PPh Pasal 25/29 Badan	4	916,000	1	3,188
PPh Pasal 25/29 Orang Pribadi	-	-	-	-
PPh Pasal 26	-	-	-	-
PPn Dalam Negeri	12	182,701,081	28	222,684,705
PPN Inpor	1	308,000	-	-
PPN Lainnya	-	-	-	-
PPnBM Dalam Negeri	-	-	-	-
PPnBM Inpor				

Sumber : Kantor Pelayanan Pajak Pratama Pamekasan

Source : Tax Office Primary of Pamekasan

Tabel 10.1.2 Lanjutan
Table 10.1.2 Continued

Wajib Pajak <i>Must Taxes</i>	2016		2017	
	Jumlah Transaksi <i>Transaction</i>	Nilai <i>Transaksi</i> (000)	Jumlah Transaksi <i>Transaction</i>	Nilai <i>Transaksi</i> (000)
1	10	11	12	13
5. jumlah				
Bea Materai	12	910,000,000	7	930,000,000
Bunga Penagihan PPh	1	4,205,383	2	1,034,060
PBB Migas	-	-	-	-
Pendapatan fiskal LN	25	61,174,473	22	148,908,710
Penjualan benda Materai	476	10,400,850,000	275	6,442,320,000
PPh final	33,573	58,484,755,109	38,680	64,039,176,067
PPh Gas Alam	8	3,379,135	-	-
PPh Migas Lainnya	5	3,369,050	-	-
PPh Pasal 21	31,940	110,039,818,409	30,165	92,543,732,455
PPh Pasal 22	13,431	3,957,230,477	8,055	3,388,192,644
PPh Pasal 22 Inpor	626	85,359,059	22	1,705,824,000
PPh Pasal 23	22,875	4,623,985,156	17,869	2,817,409,109
PPh Pasal 25/29 Badan	550	1,661,270,592	694	2,569,908,642
PPh Minyak Bumi	74	126,695,242	10	40,340,596
PPh Pasal 25/29 Orang Pribadi	1,285	784,149,645	996	849,455,384
PPh Pasal 26	8	15,993,049	7	811,000
PPn Dalam Negeri	17,134	60,077,671,263	10,675	92,242,688,229
PPN Inpor	41	124,090,998	20	6,743,969,000
PPN Lainnya	358	355,909,355	54	71,949,001
PPnBM Dalam Negeri	58	45,415,132	6	940,423,715
PPnBM Inpor	136	24,797,823	-	-

Sumber : Kantor Pelayanan Pajak Pratama Pamekasan

Source : Tax Office Primary of Pamekasan

Tabel 10.2.1 Perkembangan Jasa Gadai Menurut Jenis Barang Jaminan Kantor Cabang Perusahaan Umum Pegadaian Pamekasan
Growth of Pawning Services by Securities Goods Public Pawning Service Branch Pamekasan 2016-2017 (000)

Jenis Barang Jaminan <i>Securities Goods</i>	Tahun <i>Year</i>	
	2016	2017
1	2	3
1. Emas/Berlian <i>Gold/Diamond</i>	99,761	89,689
2. Kendaraan/ <i>Vehicle</i>	366	499
3. Elektronik/ <i>Electronics</i>	340	486
4. Lainnya/ <i>Others</i>	116	666

Sumber : Kantor Cabang Perusahaan Umum Pegadaian Pamekasan
Source : Public Pawning Service Branch Pamekasan

Tabel 10.2.2 Besarnya Omzet Menurut Jenis Produksi Kantor Cabang
 Table 10.2.2 Perusahaan Umum Pegadaian Pamekasan
*Trend of Depository Omzet and Kind of Production
 Public Pawning Service Branch Pamekasan
 2016-2017 (000)*

Jenis Produksi <i>Kind of Production</i>	Tahun <i>Year</i>	
	2016	2017
1	2	3
1. Jasa Gadai	249,352,990.00	231,001,270.00
2. Jasa Taksiran	-	-
3. Jasa Titipan	940.00	1,005.00
4. Galeri'24	178,794.00	760,621.00
5. Emas ONH		
Jumlah/Total	249,532,724.00	231,762,896.00

Sumber : Kantor Cabang Perusahaan Umum Pegadaian Pamekasan
 Source : *Public Pawning Service Branch Pamekasan*

Tabel 10.3.1 Banyaknya Koperasi, Anggota serta Permodalan Menurut Jenis Koperasi di Kabupaten Pamekasan
Number Of Cooperative members and its fund by type in Pamekasan Regency 2017

Jenis Koperasi <i>Cooperative Type</i>	Jumlah <i>Number of</i>		Modal Sendiri	Modal Luar
	Koperasi <i>Cooperative</i>	Anggota <i>Members</i>	Own <i>Capital (000)</i>	External <i>Capital (000)</i>
1	2	3	5	6
01. Pusat	2	49	1,235,847	947,662
02. KUD	13	19,694	38,818,425	9,126,399
03. KPRI	68	9,005	49,299,577	14,118,833
04. Koperasi Wanita	223	3,271	2,459,409	278,898
05. Koperasi Pedagang Pasar	2	86	43,125	0
06. Veteran	1	508	3,810	0
07. Angkatan	4	1,386	1,482,805	156,652
08. Pensiunan	1	31	42,703	0
09. Perum/Koperasi Karyawan	25	1,604	3,315,749	1,622,110
10. Jasa/KSP	16	1,339	233,158	1,080,264
11. Mahasiswa	3	243	2,703	1,027
12. Pondok Pesantren	84	11,418	2,956,165	1,579,669
13. Koperasi Lain-lain	6	2,052	405,499	69,585
Jumlah/Total	448	50,686	100,298,975	28,981,099

Sumber : Dinas Koperasi Pengusaha Kecil Menengah Kabupaten Pamekasan
 Source : *Cooperative and Small-Medium Scale of Entrepreneur of Pamekasan Regency*

Tabel 10.3.2 Volume dan Sisa Hasil Usaha serta Kekayaan Koperasi Menurut Jenis Koperasi di Kab. Pamekasan
Gross Output, Surplus and Cooperative Asset by Kinds in Pamekasan Regency 2017

Jenis Koperasi <i>Cooperative Type</i>	Volume Usaha <i>Gross Output</i>	Sisa Hasil Usaha <i>Surplus</i>	Kekayaan Assets
1	2	3	4
01. Pusat	156,758	118,519	3,428,893
02. KUD	15,517,733	830,923	14,806,179
03. KPRI	62,823,391	6,984,326	84,347,622
04. Koperasi Wanita	3,587,690	423,145	4,158,870
05. Koperasi Pedagang Pasar	-	-	43,125
06. Veteran	-	-	3,810
07. Angkatan	9,806,920	819,830	7,855,729
08. Pensiunan	63,300	6,384	48,019
09. Perum/Koperasi Karyawan	6,674,162	747,475	5,232,488
10. Jasa/KSP	559,595	18,867	769,252
11. Mahasiswa	6,884	116	3,730
12. Pondok Pesantren	4,277,757	1,090,456	9,507,157
13. Koperasi Lain-lain	157,758	31,681	601,963
Jumlah/Total	103,631,948	11,071,722	130,806,837

Sumber : Dinas Koperasi Pengusaha Kecil Menengah Kabupaten Pamekasan

Source : *Cooperative and Small-Medium Scale of Entrepreneur of Pamekasan Regency*

Tabel 10.3.3 Banyaknya Koperasi Menurut Kecamatan dan Jenis Kegiatan Usaha di Kabupaten Pamekasan
 Table The Number of Cooperative by District and Activity in Pamekasan Regency 2017

Kecamatan <i>District</i>	Pertanian <i>Agriculture</i>	Kerajinan <i>Craft</i>	Jasa-Jasa <i>Services</i>
1	2	3	4
010 Tlanakan	52	3	0
020 Pademawu	105	8	-
030 Galis	27	5	-
040 Larangan	42	5	-
050 Pamekasan	150	2	1
060 Proppo	43	0	-
070 Palengaan	49	3	1
080 Pegantenan	21	5	-
090 Kadur	21	1	-
100 Pakong	27	1	-
110 Waru	26	1	-
120 Batumarmar	23	1	-
130 Pasean	25	1	-
Jumlah/Total	611	36	2

Sumber : Dinas Koperasi Pengusaha Kecil Menengah Kabupaten Pamekasan

Source : Cooperative and Small-Medium Scale of Entrepreneur of Pamekasan Regency

Tabel 10.3.3 Lanjutan
Table 10.3.3 Continued

Kecamatan <i>District</i>	Konsumsi <i>Consumption</i>	Serba Usaha <i>Business Solutions</i>	Fungsional <i>Functional</i>
1	5	6	7
010 Tlanakan	-	4	-
020 Pademawu	-	11	-
030 Galis	-	1	-
040 Larangan	-	6	-
050 Pamekasan	-	13	-
060 Proppo	-	5	-
070 Palengaan	-	2	-
080 Pegantenan	-	3	-
090 Kadur	-	2	-
100 Pakong	-	1	-
110 Waru	-	1	-
120 Batumarmar	-	0	-
130 Pasean	-	4	-
Jumlah/Total	-	53	-

Sumber : Dinas Koperasi Pengusaha Kecil Menengah Kabupaten Pamekasan

Source : Cooperative and Small-Medium Scale of Entrepreneur of Pamekasan Regency



BAB 11 PENGELUARAN PENDUDUK DAN KONSUMSI MAKANAN

INDEKS PEMBANGUNAN MANUSIA

Indeks Pembangunan Manusia (IPM)/ *Human Development Index (HDI)* adalah pengukuran perbandingan dari harapan hidup, melek huruf, pendidikan dan standar hidup untuk semua negara seluruh dunia. IPM digunakan untuk mengklasifikasikan apakah sebuah negara adalah negara maju, negara berkembang atau negara terbelakang. Disamping itu, IPM juga dapat digunakan pemerintah untuk mengukur pengaruh dari kebijakan ekonomi terhadap kualitas hidup penduduknya.

Indeks ini pada 1990 dikembangkan oleh pemenang nobel India Amartya Sen dan seorang ekonom Pakistan Mahbub ul Haq, serta dibantu oleh Gustav Ranis dari Yale University dan Lord Meghnad Desai dari London School of Economics. Sejak itu indeks ini dipakai oleh Program pembangunan PBB pada laporan IPM tahunannya.

IPM mengukur pencapaian rata-rata sebuah Negara dalam 3 dimensi dasar pembangunan manusia:

1. Hidup yang sehat dan panjang umur yang diukur dengan harapan hidup saat kelahiran.

HUMAN DEVELOPMENT INDEX

Human Development Index (HDI) / Human Development Index (HDI) is a comparative measure of life expectancy, literacy, education and standard of living for all countries around the world. HDI is used to classify whether a country is a developed, developing or underdeveloped countries. In addition, IPM can also be used by the government to measure the effects of economic policies on quality of life of its residents.

This index was developed in 1990 by Nobel Prize-winning Indian economist Amartya Sen and MahbubulHaq of Pakistan, and assisted by Gustav Ranis of Yale University and Lord Meghnad Desai of the London School of Economics. Since it is an index used by the United Nations Development Programme in its annual IPM report.

HDI measures the average achievements of a country in three basic dimensions of human development:

1. *The healthy life and longevity as measured by life expectancy at birth.*

2. Pengetahuan, yang diukur dengan Angka tingkat baca tulis pada orang dewasa (bobotnya dua per tiga) dan angka rata-rata lama sekolah penduduk usia 15 tahun keatas (bobot satu per tiga).
3. Standar kehidupan yang layak, diukur dengan logaritma natural dari produk domestik bruto per kapita dalam paritas daya beli.

Status pembangunan manusia di Kabupaten Pamekasan dari tahun ketahun mengalami peningkatan, hal ini ditunjukkan dengan angka Indeks Pembangunan Manusia (IPM) Kabupaten Pamekasan yang terus mengalami peningkatan selama enam tahun terakhir. Pada tahun 2010, IPM Kabupaten Pamekasan sebesar 66,38 dan meningkat tiap tahun hingga mencapai 67,05 pada tahun 2017.

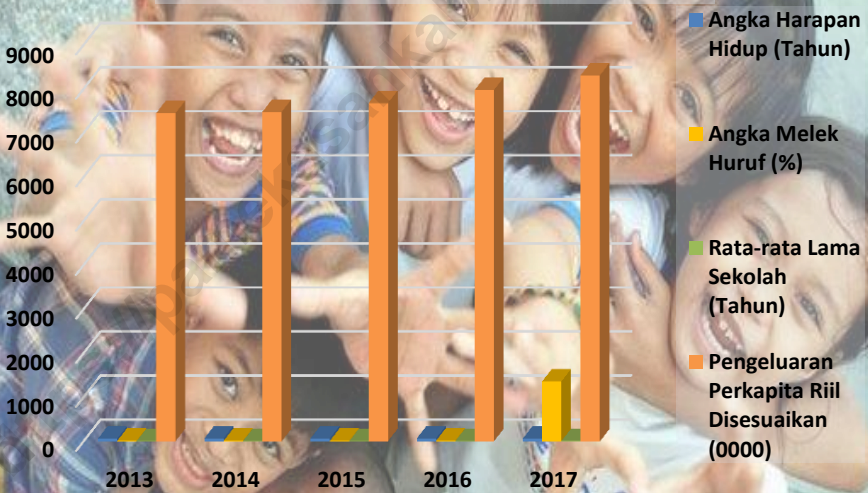
Jika memperhatikan komponen indeks penyusunnya, kontribusi tertinggi disumbang Indeks Kesehatan (0.72). Tertinggi kedua disumbang Indeks Pendapatan 0.64, dan yang ketiga adalah Indeks Pendidikan yang mencapai dengan besaran indeks 0.59. Penghitungan ketiga indeks diatas didasarkan pada empat indikator yang dibandingkan dengan besaran indikator standar UNDP.

2. Knowledge, as measured by the level of adult literacy (two-thirds weight) and the number average length of the school population aged 15 years or older (one-third weight).
3. Standard of living, measured by the natural logarithm of gross domestic product per capita in purchasing power paritas.

The status of human development in Pamekasan increased from year to year, as shown by the Human Development Index (HDI) Pamekasan which continued to increase over the past six years. In 2010, HDI Pamekasan at 66,38 and rising every year to reach 67,05 in 2017.

Considering the constituent components of the index, the highest contribution contributed Health Index (0.72). Contributed the second highest the amount of income index index of 0.64, and the third Education Index reached 0.54. The calculation of the above three indexes based on four indicators compared to the amount of standard indicators UNDP.

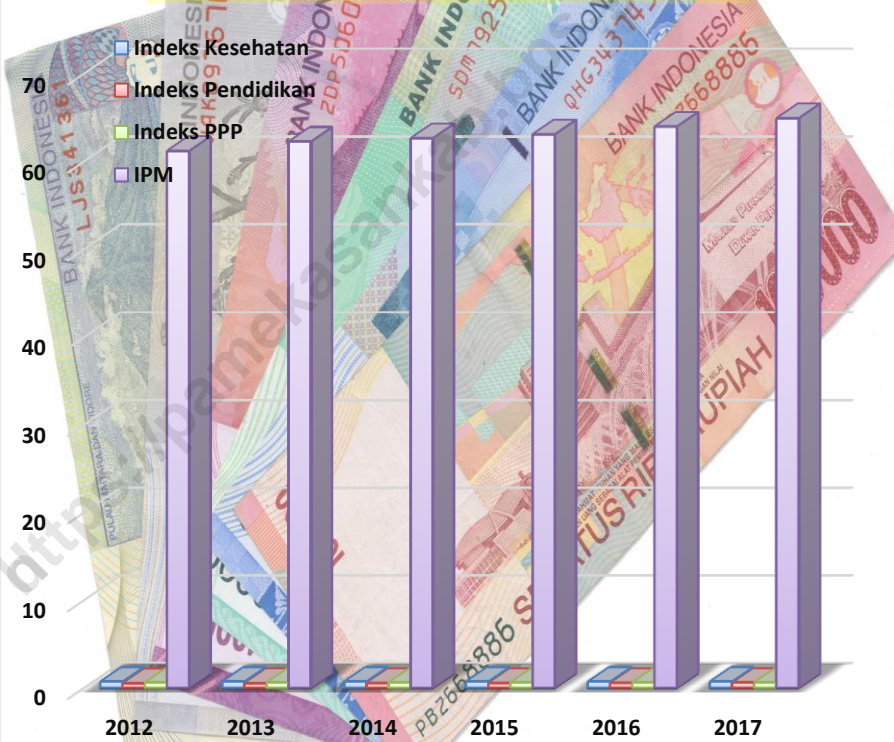
Gambar/Figure 11.1
Indikator Penyusun Indeks Pembangunan Manusia
Kabupaten Pamekasan
Human Development Index Indicators of Pamekasan Regency
2013-2017



Sumber : Badan Pusat Statistik Kabupaten Pamekasan
 Source : Statistics Of Pamekasan Regency

<https://pamekasankab.bps.go.id>

Gambar/Figure 11.2
Komponen Indeks Pembangunan Manusia Kab. Pamekasan
Human Development Index Component of Pamekasan Regency
2012-2017



Sumber : Badan Pusat Statistik Kabupaten Pamekasan
 Source : Statistics Of Pamekasan Regency

<https://pamekasankab.bps.go.id>

Tabel 11.1 Indikator Penyusun Indeks Pembangunan Manusia
 Kabupaten Pamekasan
*Human Development Index Indicators
 of Pamekasan Regency
 2010-2017*

Tahun <i>Year</i>	Indikator/ <i>Indicators</i>			
	Angka Harapan Hidup <i>Life Expectancy</i> (Tahun)	Harapan Lama Sekolah <i>Expectation Years of Schooling</i> (Tahun)	Rata-rata Lama Sekolah <i>Means Years of Schooling</i> (Tahun)	Pengeluaran Perkapita Riil Disesuaikan <i>Adjusted Real per Capita Expenditure</i> (000)
1	2	3	4	5
2010	66.38	12.34	5.11	6,532
2011	66.43	12.52	5.30	6,922
2012	66.48	12.70	5.36	7,260
2013	66.53	13.05	5.68	7,445
2014	66.56	13.32	5.72	7,478
2015	66.86	13.34	5.73	7,679
2016	66.95	13.35	6.08	7,975
2017	67.05	13.61	6.25	8.31

Sumber : Badan Pusat Statistik Kabupaten Pamekasan
 Source : *Statistics Of Pamekasan Regency*

Tabel 11.2 Komponen Indeks Pembangunan Manusia
Kabupaten Pamekasan
*Human Development Index Component
of Pamekasan Regency
2010-2017*

Tahun Year	Indikator/Indicators			
	Indeks Kesehatan <i>Health Index</i>	Indeks Pendidikan <i>Education Index</i>	Indeks PPP <i>PPP Index</i>	IPM <i>HDI</i>
1	2	3	4	5
2010	0.71	0.51	0.57	59.37
2011	0.71	0.52	0.59	60.42
2012	0.72	0.53	0.60	61.21
2013	0.72	0.55	0.61	62.27
2014	0.72	0.56	0.61	62.66
2015	0.72	0.56	0.62	63.10
2016	0.72	0.57	0.63	63.98
2017	0.72	0.59	0.64	64.93

Sumber : Badan Pusat Statistik Kabupaten Pamekasan
Source : *Statistics Of Pamekasan Regency*

Tabel 11.3 Perbandingan Indeks Pembangunan Manusia Wilayah Madura dengan Rata-rata Provinsi Jawa Timur
Human Development Index Comparison Across Regions in Madura With Average East Java Regions 2010-2017

Tahun Year	Wilayah/Regions				
	Kabupaten Sumenep <i>Sumenep Regency</i>	Kabupaten Pamekasan <i>Pamekasan Regency</i>	Kabupaten Sampang <i>Sampang Regency</i>	Kabupaten Bangkalan <i>Bangkalan Regency</i>	Provinsi Jawa Timur <i>East Java Region</i>
1	2	3	4	5	6
2010	57.27	59.37	54.49	57.23	65.36
2011	58.70	60.42	55.17	58.63	66.06
2012	60.08	61.21	55.78	59.65	66.74
2013	60.84	62.27	56.45	60.19	67.55
2014	61.43	62.66	56.98	60.71	68.14
2015	62.38	63.10	58.18	61.49	68.95
2016	63.42	63.98	59.09	62.06	69.74
2017	64.28	64.93	59.9	62.3	70.27

Sumber : Badan Pusat Statistik Kabupaten Pamekasan
 Source : *Statistics Of Pamekasan Regency*



BAB 12 PENDAPATAN REGIONAL

PRODUK DOMESTIK REGIONAL BRUTO (PDRB)

PDRB adalah jumlah nilai tambah barang dan jasa yang dihasilkan dari seluruh kegiatan perekonomian diseluruh daerah dalam tahun tertentu atau periode tertentu, biasanya satu tahun.

Penghitungan PDRB menggunakan dua macam harga yaitu harga berlaku dan harga konstan. PDRB harga atas harga berlaku merupakan nilai tambah barang dan jasa yang dihitung menggunakan harga yang berlaku pada tahun yang bersangkutan, sementara atas harga konstan dihitung dengan menggunakan harga pada tahun tertentu sebagai tahun dasar.

Penghitungan PDRB dapat dilakukan dengan empat cara pendekatan yaitu:

1. Pendekatan Produksi

Pendekatan Produksi dapat disebut juga pendekatan nilai tambah, dimana nilai tambah bruto (NTB) diperoleh dengan cara mengurangkan nilai output yang dihasilkan oleh seluruh kegiatan ekonomi dengan biaya antara dari masing-masing nilai produksi bruto tiap sector ekonomi. Nilai tambah menurut Definisi adalah selisih

GROSS DOMESTIC REGIONAL PRODUCT

GDP is the sum of value added goods and services produced from all economic activities throughout the region in a given year or a given period, usually one year.

Calculations of GDP using two kinds of prices are current prices and constant prices. GDP at current price is above the price of value added goods and services are calculated using the prices prevailing during the year, while at constant price is calculated using prices in a given year as the base year.

Calculation of GDP can be done with four approaches are:

1. Approach Production

Production approach can be referred to as value-added approach, where the gross value added (NTB) is obtained by subtracting the value of the output generated by the economic activity between the cost of each of the gross value of production of each economic sector. Added value by definition is the difference between

antara seluruh penerimaan perusahaan dikurangi pengeluaran untuk barang dan jasa antara dan bahan baku yang dibeli dari luar perusahaan tersebut. Nilai yang ditambahkan sama dengan balas jasa faktor produksi atas ikut sertanya dalam proses produksi.

2. PendekatanPendapatan

Pada pendekatan ini, nilai tambah dari kegiatan-kegiatan ekonomi dihitung dengan cara menjumlahkan semua balas jasa faktor produksi yaitu upah dan gaji, surplus usaha, penyusutan dan pajak taklangsung neto. Untuk sector pemerintahan dan usaha yang sifatnya tidak mencari keuntungan, surplus usaha (bunganeto, sewa tanah dan keuntungan) tidak diperhitungkan.

3. PendekatanPengeluaran

Pendekatan ini digunakan untuk menghitung nilai barang dan jasa yang digunakan oleh berbagai golongan dalam masyarakat untuk keperluan konsumsi rumah tangga, pemerintah dan yayasan sosial; pembentukan modal; dan ekspor. Mengingat nilai barang dan jasa hanya berasal dari

all revenues minus expenditures for corporate goods and services between and raw materials purchased from outside the company. Value added is equal to the remuneration of production factors over participation in the production process.

2. Approach Income

In this approach, the value added of economic activities is calculated by summing all remuneration of production factors, namely wages and salaries, business surplus, depreciation and net indirect taxes. For the government and business sectors that are not for profit, business surplus (net interest, rents and profits) are not taken into account.

3. Expenditure Approach

This approach is used to calculate the value of goods and services used by various groups in the community for the purposes of household consumption, government and social foundations; capital formation; and export. Given the value of goods and services only from

Produksi domestik, total pengeluaran dari komponen-

komponen di atas harus dikurangi nilai impor sehingga nilai ekspor yang dimaksud adalah ekspor neto. Penjumlahan seluruh komponen pengeluaran akhir ini disebut PDRB atas dasar harga pasar.

4. Metode Alokasi

Metode ini digunakan jika data suatu unit produksi di suatu daerah tidak tersedia. Nilai tambah suatu unit produksi di daerah tersebut dihitung dengan menggunakan data yang telah dialokasikan dari sumber yang tingkatnya lebih tinggi, misalnya data suatu kabupaten diperoleh dari alokasi data propinsi. Beberapa alokator yang digunakan adalah nilai produksi bruto atau neto, jumlah produksifisik, tenaga kerja, penduduk, dan alokator lainnya yang dianggap cocok untuk menghitung nilai suatu unit produksi.

PDRB Kabupaten Pamekasan Menurut Lapangan Usaha atas dasar harga berlaku tahun 2017 sebesar Rp. 15.258.561 milyar, dan penghitungan atas dasar harga konstan 2010 sebesar Rp.10.310.241,3milyar.

domestic production, the total expenditure of the above components must be reduced so that the import value is the value of exports is net exports. The sum of all components of final expenditure is called GDP at market prices.

4. Methods Allocation

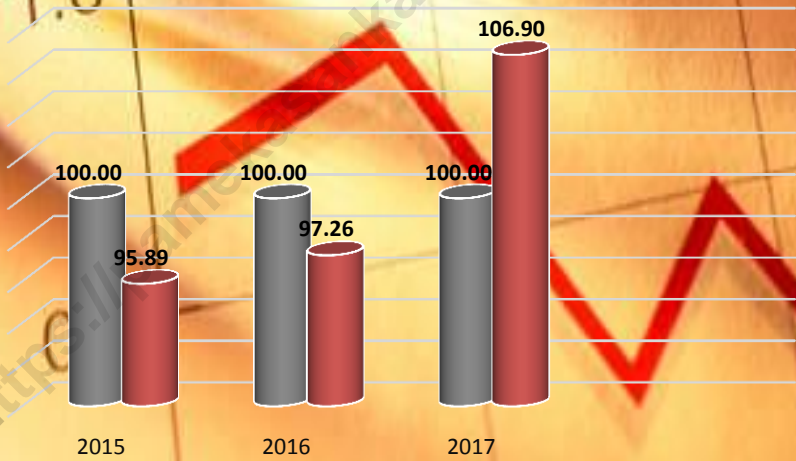
This method is used if the data of a production unit in an area is not available. The added value of a unit of production in the area is calculated by using the data that has been allocated from higher-level sources, such as the data obtained from the district allocation of provincial data. Some alokator used is the gross or net value of production, the amount of physical production, employment, population, and other alokator deemed suitable to calculate the value of a unit of production.

Pamekasan PDRP by Industrial at current prices in 2017 of Rp. 15258561 billion, and the calculation of constant price in 2010 of Rp. 10310241 billion.

Pada tahun 2017 tiga sector ekonomi utama masih mendominasi struktur perekonomian Pamekasan, yaitu sector pertanian, kehutanan, dan perikanan; sector sektor Perdagangan Besar dan Eceran serta konstruksi; ,. Peranan ketiga sector tersebut secara berurutan adalah 33,77 persen, 20.76 persen, dan 10.65 persen.

In 2017 the three main economic sectors still dominate Pamekasan economic structure, namely agriculture, forestry, and fisheries; Wholesale and Retail, as well as construction, The role of the third sector in sequence is 33,77 percent, 20,76 percent and 10.65 percent.

Gambar/Figure 12.1
PDRB Kab. Pamekasan Atas Dasar Harga Berlaku dan Harga Konstan
(Triliun Rupiah)
Gross Regional Product at Current and Constan Market Prices
2016-2017

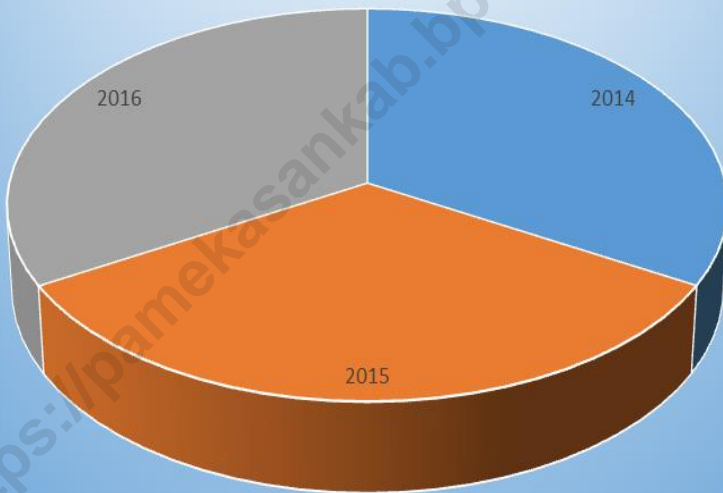


Sumber : Badan Pusat Statistik Kabupaten Pamekasan
 Source : Statistics Of Pamekasan Regency

■ ADHB
 ■ ADHK 2010

<https://pamekasankab.bps.go.id>

Gambar/Figure 12.2
Laju Pertumbuhan PDRB Kabupaten Pamekasan Menurut Lapangan Usaha
Economic Growth of Pamekasan Regency by Use of Industrial Origin
2015-2017 (%)



Sumber : Badan Pusat Statistik Kabupaten Pamekasan
Source : Statistics of Pamekasan Regency

<https://pamekasankab.bps.go.id>

Tabel 12.1 Produk Domestik Regional Bruto (PDRB) Atas Dasar
Table 12.1 Harga Berlaku Kabupaten Pamekasan
*Gross Regional Domestic Product at Current Market Prices
of Pamekasan Regency
2015-2017 (Juta Rp/Million Rp)*

Industri / Kategori Sector	Tahun / Year		
	2015 *)	2016 *)	2017 **)
1	2	3	4
A. Pertanian, Kehutanan & Perikanan	4,407,983.5	4,749,481.8	4,944,112.5
B. Pertambangan dan Penggalan	424,763.6	452,281.9	520,274.4
C. Industri Pengolahan	750,086.1	828,502.9	922,152.3
D. Pengadaan Listrik dan Gas	5,963.8	6,431.9	7,268.4
E. Pengadaan Air, Pengelolaan Sampah, Limbah dan Daur Ulang	9,458.9	10,277.4	11,214.5
F. Konstruksi	1,246,006.4	1,397,204.9	1,559,098.5
G. Perdagangan Besar dan Eceran; Reparasi Mobil dan Spd Motor	2,414,920.7	2,740,935.3	3,038,802.3
H. Transportasi dan Pergudangan	186,012.7	207,652.9	232,889.4
I. Penyediaan Akomodasi dan Makan Minum	76,900.2	87,479.3	98,373.7
J. Informasi dan Komunikasi	720,311.1	798,869.2	883,026.7
K. Jasa Keuangan dan Asuransi	238,881.6	267,658.3	287,862.2
L. Real Estat	224,344.5	245,235.3	264,370.4
M.N. Jasa Perusahaan	45,170.2	50,377.7	55,243.8
O. Administrasi Pemerintahan, Pertahanan dan Jaminan Sosial Wajib	795,603.4	871,062.9	938,787.6
P. Jasa Pendidikan	532,235.6	575,891.8	617,985.2
Q. Jasa Kesehatan dan Keg. Sosial	85,533.0	93,595.8	104,626.7
R,S,T,U. Jasa Lainnya	135,119.9	145,094.2	154,487.6
PDRB	12,831,530.9	14,103,925.3	15,258,561.1

Sumber : Badan Pusat Statistik Kabupaten Pamekasan

Source : *Statistics Of Pamekasan Regency*

Catatan : *) Angka diperbaiki/*Revised Figure*

**) Angka Sementara/*Preliminary*

Regional Income

Tabel 12.2 Produk Domestik Regional Bruto (PDRB) Atas Dasar Harga Konstan 2010 Kabupaten Pamekasan
Gross Regional Domestic Product at Constant Market Prices 2010 of Pamekasan Regency
 2015-2017 (Juta Rp/Million Rp)

Industri / Kategori Sector	Tahun / Year		
	2015 *)	2016 *)	2017 **)
1	2	3	4
A. Pertanian, Kehutanan & Perikanan	3,025,417.4	3,124,107.1	3,137,578.5
B. Pertambangan dan Penggalian	325,812.2	334,348.5	376,476.4
C. Industri Pengolahan	576,879.1	613,823.8	659,667.8
D. Pengadaan Listrik dan Gas	5,633.9	5,849.7	6,109.0
E. Pengadaan Air, Pengelolaan Sampah, Limbah dan Daur Ulang	8,372.6	8,658.1	9,110.1
F. Konstruksi	947,347.4	998,125.2	1,081,967.7
G. Perdagangan Besar dan Eceran; Reparasi Mobil dan Spd Motor	1,923,740.8	2,066,132.1	2,222,637.5
H. Transportasi dan Pergudangan	152,356.8	163,533.0	176,844.5
I. Penyediaan Akomodasi dan Makan Minum	58,455.4	63,402.3	69,432.0
J. Informasi dan Komunikasi	664,591.9	718,955.5	776,903.4
K. Jasa Keuangan dan Asuransi	174,936.9	186,583.5	194,190.4
L. Real Estat	182,523.1	193,839.5	203,143.8
M.N. Jasa Perusahaan	39,295.7	41,806.7	44,277.5
O. Administrasi Pemerintahan, Pertahanan dan Jaminan Sosial Wajib	639,429.1	670,121.6	694,045.0
P. Jasa Pendidikan	411,029.8	435,938.2	456,514.5
Q. Jasa Kesehatan dan Keg. Sosial	69,461.8	73,810.1	79,305.1
R,S,T,U. Jasa Lainnya	111,572.8	116,738.6	122,038.5
PDRB	9,316,856.7	9,815,773.6	10,310,241.6

Sumber : Badan Pusat Statistik Kabupaten Pamekasan

Source : *Statistics Of Pamekasan Regency*

Catatan : *) Angka diperbaiki/*Revised Figure*

**) Angka Sementara/*Preliminary*

Tabel 12.3 Distribusi Persentase PDRB Atas Dasar Harga Berlaku Kabupaten Pamekasan Menurut Lapangan Usaha
 Table Percentage Distribution of Gross Regional Domestic at Current Market Prices of Pamekasan Regency by Use of Industrial Origin 2015-2017 (%)

Industri / Kategori Sector	Tahun / Year		
	2015 ^{*)}	2016 ^{*)}	2017 ^{**)}
1	2	3	4
A. Pertanian, Kehutanan & Perikanan	35.84	35.11	33.77
B. Pertambangan dan Penggalian	3.45	3.34	3.55
C. Industri Pengolahan	6.10	6.12	6.30
D. Pengadaan Listrik dan Gas	0.05	0.05	0.05
E. Pengadaan Air, Pengelolaan Sampah, Limbah dan Daur Ulang	0.08	0.08	0.08
F. Konstruksi	10.13	10.33	10.65
G. Perdagangan Besar dan Eceran; Reparasi Mobil dan Spd Motor	19.63	20.26	20.76
H. Transportasi dan Pergudangan	1.51	1.53	1.59
I. Penyediaan Akomodasi dan Makan Minum	0.63	0.65	0.67
J. Informasi dan Komunikasi	5.86	5.91	6.03
K. Jasa Keuangan dan Asuransi	1.94	1.98	1.97
L. Real Estat	1.82	1.81	1.81
M.N. Jasa Perusahaan	0.37	0.37	0.38
O. Administrasi Pemerintahan, Pertahanan dan Jaminan Sosial Wajib	6.47	6.44	6.41
P. Jasa Pendidikan	4.33	4.26	4.22
Q. Jasa Kesehatan dan Keg. Sosial	0.70	0.69	0.71
R,S,T,U. Jasa Lainnya	1.10	1.07	1.06
PDRB	100.00	100.00	100.00

Sumber : Badan Pusat Statistik Kabupaten Pamekasan

Source : *Statistics Of Pamekasan Regency*

Catatan : ^{*)} Angka diperbaiki/*Revised Figure*

^{**)} Angka Sementara/*Preliminary*

Regional Income

Tabel 12.4 Laju Pertumbuhan PDRB Kabupaten Pamekasan
Table Menurut Lapangan Usaha
*Economic Growth of Pamekasan Regency
by Use of Industrial Origin
2015-2017 (%)*

Industri / Kategori Sector	Tahun / Year		
	2015 ^{*)}	2016 ^{*)}	2017 ^{**)}
1	2	3	4
A. Pertanian, Kehutanan & Perikanan	3.79	3.26	0.43
B. Pertambangan dan Penggalian	3.06	2.62	12.60
C. Industri Pengolahan	7.81	6.40	7.47
D. Pengadaan Listrik dan Gas	3.02	3.83	4.43
E. Pengadaan Air, Pengelolaan Sampah, Limbah dan Daur Ulang	4.09	3.41	5.22
F. Konstruksi	3.61	5.36	8.40
G. Perdagangan Besar dan Eceran; Reparasi Mobil dan Spd Motor	7.67	7.40	7.57
H. Transportasi dan Pergudangan	7.60	7.34	8.14
I. Penyediaan Akomodasi dan Makan Minum	8.12	8.46	9.51
J. Informasi dan Komunikasi	7.60	8.18	8.06
K. Jasa Keuangan dan Asuransi	6.04	6.66	4.08
L. Real Estat	6.82	6.20	4.80
M.N. Jasa Perusahaan	8.04	6.39	5.91
O. Administrasi Pemerintahan, Pertahanan dan Jaminan Sosial Wajib	3.54	4.80	3.57
P. Jasa Pendidikan	5.57	6.06	4.72
Q. Jasa Kesehatan dan Keg. Sosial	5.11	6.26	7.44
R,S,T,U. Jasa Lainnya	4.41	4.63	4.54
PDRB	95.89	97.26	106.90

Sumber : Badan Pusat Statistik Kabupaten Pamekasan

Source : *Statistics Of Pamekasan Regency*

Catatan : ^{*)} Angka diperbaiki/*Revised Figure*

^{**)} Angka Sementara/*Preliminary*

Tabel 12.5 Laju Pertumbuhan Harga Implisit PDRB
 Kabupaten Pamekasan Menurut Lapangan Usaha
*Growth rate of Gross Regional Domestic Product Implicit Index
 of Pamekasan Regency by Use of Industrial Origin
 2015-2017 (%)*

Industri / Kategori Sector	Tahun / Year		
	2015 ^{*)}	2016 ^{*)}	2017 ^{**)}
1	2	3	4
A. Pertanian, Kehutanan & Perikanan	6.72	2.83	8.17
B. Pertambangan dan Penggalian	6.37	5.36	8.40
C. Industri Pengolahan	4.64	3.81	3.57
D. Pengadaan Listrik dan Gas	7.96	3.87	8.21
E. Pengadaan Air, Pengelolaan Sampah, Limbah dan Daur Ulang	2.44	5.07	3.70
F. Konstruksi	6.24	6.43	2.94
G. Perdagangan Besar dan Eceran; Reparasi Mobil dan Spd Motor	5.57	5.68	3.06
H. Transportasi dan Pergudangan	6.23	4.00	3.71
I. Penyediaan Akomodasi dan Makan Minum	6.30	4.88	2.69
J. Informasi dan Komunikasi	2.89	2.52	2.29
K. Jasa Keuangan dan Asuransi	6.07	5.05	3.34
L. Real Estat	7.34	2.93	2.87
M.N. Jasa Perusahaan	2.34	4.83	3.54
O. Administrasi Pemerintahan, Pertahanan dan Jaminan Sosial Wajib	2.62	4.47	4.06
P. Jasa Pendidikan	3.09	2.02	2.47
Q. Jasa Kesehatan dan Keg. Sosial	5.65	2.98	4.04
R,S,T,U. Jasa Lainnya	7.71	2.63	1.85
PDRB	90.17	69.36	68.91

Sumber : Badan Pusat Statistik Kabupaten Pamekasan

Source : *Statistics Of Pamekasan Regency*

Catatan : ^{*)} Angka diperbaiki/*Revised Figure*

^{**)} Angka Sementara/*Preliminary*

Regional Income

Tabel 12.6.1 Produk Domestik Regional Bruto Perkapita Kabupaten Pamekasan Atas Dasar Harga Berlaku Menurut Lapangan Usaha 2015-2017 (Rupiah)
Table 12.6.1 *Gross Regional Domestic Product Per Capita of Pamekasan Regency at Current Market prices by Industry 2015-2017 (Thousand Rupiah)*

Industri / Kategori Sector	Tahun / Year		
	2015 *)	2016 *)	2017 **)
1	2	3	4
A. Pertanian, Kehutanan & Perikanan	5,214.6	5,560.2	5,729.0
B. Pertambangan dan Penggalian	502.5	529.5	602.9
C. Industri Pengolahan	887.3	969.9	1,068.5
D. Pengadaan Listrik dan Gas	7.1	7.5	8.4
E. Pengadaan Air, Pengelolaan Sampah, Limbah dan Daur Ulang	11.2	12.0	13.0
F. Konstruksi	1,474.0	1,635.7	1,806.6
G. Perdagangan Besar dan Eceran; Reparasi Mobil dan Spd Motor	2,856.8	3,208.8	3,521.2
H. Transportasi dan Pergudangan	220.1	243.1	269.9
I. Penyediaan Akomodasi dan Makan Minum	91.0	102.4	114.0
J. Informasi dan Komunikasi	852.1	935.2	1,023.2
K. Jasa Keuangan dan Asuransi	282.6	313.3	333.6
L. Real Estat	265.4	287.1	306.3
M.N. Jasa Perusahaan	53.4	59.0	64.0
O. Administrasi Pemerintahan, Pertahanan dan Jaminan Sosial Wajib	941.2	1,019.7	1,087.8
P. Jasa Pendidikan	629.6	647.2	716.1
Q. Jasa Kesehatan dan Keg. Sosial	101.2	109.6	121.2
R,S,T,U. Jasa Lainnya	159.8	169.9	179.0
PDRB	14,549.9	15,810.1	16,964.7

Sumber : Badan Pusat Statistik Kabupaten Pamekasan

Source : *Statistics Of Pamekasan Regency*

Catatan : *) Angka diperbaiki/*Revised Figure*

**) Angka Sementara/*Preliminary*



BAB 13 PERBANDINGAN ANTAR KABUPATEN

Tabel 13.1 Jumlah Penduduk Menurut Kabupaten/Kota di Provinsi Jawa Timur (ribu), 2014 - 2017
Table 13.1 *Population by Regency/Municipality in Jawa Timur Province (thousand), 2014-2017*

Kabupaten/Kota <i>Regency/Municipality</i>	Tahun/Years			
	2014	2015	2016	2017
1	2	3	4	5
Kabupaten/ <i>Regency</i>				
1. Pacitan	549.48	550.99	552.31	553.39
2. Ponorogo	865.81	867.39	868.81	869.89
3. Trenggalek	686.78	689.20	691.30	693.10
4. Tulungagung	1 015.97	1 021.19	1 026.10	1 030.79
5. Blitar	1 140.79	1 145.40	1 149.71	1 153.80
6. Kediri	1 538.93	1 546.88	1 554.39	1 561.39
7. Malang	2 527.09	2 544.32	2 560.68	2 576.60
8. Lumajang	1 026.38	1 030.19	1 033.70	1 036.82
9. Jember	2 394.61	2 407.12	2 419.00	2 430.19
10. Banyuwangi	1 588.08	1 594.08	1 599.81	1 604.90
11. Bondowoso	756.99	761.21	765.09	768.91
12. Situbondo	666.01	669.71	673.28	676.70
13. Probolinggo	1 132.69	1 140.48	1 148.01	1 155.21
14. Pasuruan	1 569.51	1 581.79	1 593.68	1 605.31
15. Sidoarjo	2 083.92	2 117.28	2 150.48	2 183.68
16. Mojokerto	1 070.49	1 080.39	1 090.08	1 099.50
17. Jombang	1 234.50	1 240.99	1 247.30	1 253.08
18. Nganjuk	1 037.72	1 041.72	1 045.38	1 048.80
19. Madiun	673.99	676.09	677.99	679.89
20. Magetan	626.61	627.41	627.98	628.61
21. Ngawi	827.83	828.78	829.48	829.90
22. Bojonegoro	1 232.39	1 236.61	1 240.38	1 243.91
23. Tuban	1 147.10	1 152.92	1 158.37	1 163.61

Sumber : Badan Pusat Statistik Kabupaten Pamekasan

Source : *Statistics Of Pamekasan Regency*

Tabel 13.1 Lanjutan
Table Continued

Kabupaten/Kota Regency/Municipality	Tahun/Years			
	2014	2015	2016	2017
1	2	3	4	5
24. Lamongan	1 187.08	1 187.80	1 188.19	1 188.48
25. Gresik	1 241.61	1 256.31	1 270.70	1 285.02
26. Bangkalan	945.82	954.31	962.77	970.89
27. Sampang	925.91	936.80	947.61	958.08
28. Pamekasan	836.22	845.31	854.19	863.00
29. Sumenep	1 067.20	1 072.11	1 076.81	1 081.20
Kota/Municipality				
71. Kediri	22.10	23.77	23.64	24.07
72. Blitar	9.80	10.04	9.97	11.22
73. Malang	40.60	39.10	37.03	35.89
74. Probolinggo	19.00	18.66	18.37	18.23
75. Pasuruan	14.20	14.52	14.93	14.85
76. Mojokerto	8.00	7.72	7.24	7.28
77. Madiun	8.50	8.55	9.05	8.70
78. Surabaya	164.40	165.72	161.01	154.71
79. Batu	9.10	9.43	9.05	8.77
Jumlah/Total	4 748.40	4 789.12	4 703.30	4 617.01

Sumber : Badan Pusat Statistik Kabupaten Pamekasan

Source : Statistics Of Pamekasan Regency

Tabel 13.2 Laju Pertumbuhan Produk Domestik Regional Bruto Atas Dasar
Table 13.2 Growth Rate of Gross Regional Domestic Product at 2010
 Constant Market Prices by Regency/Municipality in Jawa Timur
 Province (percent), 2014–2017

Kabupaten/Kota <i>Regency/Municipality</i> <i>y</i>	Tahun/Years			
	2014	2015	2016	2017
1	2	3	4	5
Kabupaten/Regency				
1. Pacitan	5.21	5.10	5.21	4.98
2. Ponorogo	5.21	5.25	5.29	5.10
3. Trenggale	5.28	5.03	5.00	5.02
4. Tulungagu	5.46	4.99	5.02	5.08
5. Blitar	5.02	5.06	5.08	5.07
6. Kediri	5.32	4.88	5.02	4.90
7. Malang	6.01	5.27	5.30	5.43
8. Lumajang	5.32	4.62	4.70	5.05
9. Jember	6.21	5.36	5.23	5.11
10. Banyuwani	5.72	6.01	5.38	5.45
11. Bondowos	5.05	4.95	4.97	5.03
12. Situbondo	5.79	4.86	5.00	5.07
13. Probolingg	4.90	4.76	4.77	4.46
14. Pasuruan	6.74	5.38	5.44	5.72
15. Sidoarjo	6.44	5.24	5.51	5.80
16. Mojokerto	6.45	5.65	5.49	5.74
17. Jombang	5.42	5.36	5.40	5.36
18. Nganjuk	5.10	5.18	5.29	5.26
19. Madiun	5.34	5.26	5.27	5.42
20. Magetan	5.10	5.17	5.31	5.09
21. Ngawi	5.82	5.08	5.21	5.07
22. Bojonegor	2.29	17.42	21.95	10.26

Sumber : Badan Pusat Statistik Kabupaten Pamekasan

Source : *Statistics Of Pamekasan Regency*

Tabel 13.2 Lanjutan
Table Continued

Kabupaten/Kota Regency/Municipality	Tahun/Years			
	2014	2015	2016	2017
1	2	3	4	5
23. Tuban	5.47	4.89	4.90	5.00
24. Lamongan	6.30	5.77	5.86	5.52
25. Gresik	7.04	6.61	5.49	5.83
26. Bangkalan	7.19	-2.66	0.66	3.53
27. Sampang	0.08	2.08	6.17	4.69
28. Pamekasan	5.62	5.32	5.35	5.04
29. Sumenep	6.23	1.27	2.58	2.86
Kota/Municipality				
71. Kediri	5.85	5.36	5.54	5.14
72. Blitar	5.88	5.68	5.76	5.78
73. Malang	5.80	5.61	5.61	5.69
74. Probolinggo	5.93	5.86	5.88	5.88
75. Pasuruan	5.70	5.53	5.46	5.47
76. Mojokerto	5.83	5.74	5.77	5.65
77. Madiun	6.62	6.15	5.90	5.93
78. Surabaya	6.96	5.97	6.00	6.13
79. Batu	6.90	6.69	6.61	6.56
Jumlah/Total	5.86	5.44	5.57	5.45

Sumber : Badan Pusat Statistik Kabupaten Pamekasan

Source : Statistics Of Pamekasan Regency

Tabel
Table 13.3

Jumlah Penduduk Miskin Menurut Kabupaten/Kota di Provinsi
Jawa Timur (ribu), 2014 - 2017
*Number of Poor People by Regency/Municipality in Jawa Timur
Province (thousand), 2014 - 2017*

Kabupaten/Kota <i>Regency/Municipality</i>	Tahun/Years			
	2014	2015	2016	2017
1	2	3	4	5
<i>Kabupaten/Regency</i>				
1. Pacitan	88.90	92.08	85.53	85.26
2. Ponorogo	99.90	103.22	102.06	99.03
3. Trenggalek	90.00	92.17	91.49	89.77
4. Tulungagung	89.00	87.37	84.35	82.80
5. Blitar	116.70	114.12	113.51	112.93
6. Kediri	196.80	199.38	197.43	191.08
7. Malang	280.30	292.87	293.74	283.96
8. Lumajang	120.70	118.51	115.91	112.65
9. Jember	270.40	269.54	265.10	266.90
10. Banyuwangi	147.70	146.00	140.45	138.54
11. Bondowoso	111.90	113.72	114.63	111.66
12. Situbondo	87.70	91.17	89.68	88.23
13. Probolinggo	231.90	236.96	240.47	236.72
14. Pasuruan	170.70	169.19	168.06	165.64
15. Sidoarjo	133.80	136.13	136.79	135.42
16. Mojokerto	113.30	113.86	115.38	111.79
17. Jombang	133.50	133.75	133.32	131.16
18. Nganjuk	136.50	132.04	127.90	125.52
19. Madiun	81.20	84.74	85.97	83.43
20. Magetan	74.00	71.16	69.24	65.87
21. Ngawi	123.20	129.32	126.65	123.76
22. Bojonegoro	190.90	193.99	180.99	178.25
23. Tuban	191.10	196.59	198.35	196.10

Sumber : Badan Pusat Statistik Kabupaten Pamekasan

Source : *Statistics Of Pamekasan Regency*

Tabel 13.3 Lanjutan
Table 13.3 Continued

Kabupaten/Kota Regency/Municipality	Tahun/Years			
	2014	2015	2016	2017
1	2	3	4	5
24. Lamongan	186.10	182.64	176.92	171.38
25. Gresik	166.90	170.76	167.12	164.08
26. Bangkalan	212.20	216.23	205.71	206.53
27. Sampang	239.60	240.35	227.80	225.13
28. Pamekasan	148.80	146.92	142.32	137.77
29. Sumenep	218.90	216.84	216.14	211.92
Kota/Municipality				
71. Kediri	22.10	23.77	23.64	24.07
72. Blitar	9.80	10.04	9.97	11.22
73. Malang	40.60	39.10	37.03	35.89
74. Probolinggo	19.00	18.66	18.37	18.23
75. Pasuruan	14.20	14.52	14.93	14.85
76. Mojokerto	8.00	7.72	7.24	7.28
77. Madiun	8.50	8.55	9.05	8.70
78. Surabaya	164.40	165.72	161.01	154.71
79. Batu	9.10	9.43	9.05	8.77
Jumlah/Total	4 748.40	4 789.12	4 703.30	4 617.01

Sumber : Badan Pusat Statistik Kabupaten Pamekasan

Source : Statistics Of Pamekasan Regency

Tabel
Table 13.4

Indeks Pembangunan Manusia Menurut Kabupaten/Kota di
Provinsi Jawa Timur, 2014 - 2017
*Human Development Index by Regency/Municipality in Jawa
Timur Province, 2014 - 2017*

Kabupaten/Kota <i>Regency/Municipality</i>	Tahun/Years			
	2014	2015	2016	2017
1	2	3	4	5
<i>Kabupaten/Regency</i>				
1. Pacitan	63.81	64.92	65.74	66.51
2. Ponorogo	67.40	68.16	68.93	69.26
3. Trenggalek	66.16	67.25	67.78	68.10
4. Tulungagung	69.49	70.07	70.82	71.24
5. Blitar	66.88	68.13	68.88	69.33
6. Kediri	68.44	68.91	69.87	70.47
7. Malang	65.59	66.63	67.51	68.47
8. Lumajang	62.33	63.02	63.74	64.23
9. Jember	62.64	63.04	64.01	64.96
10. Banyuwangi	67.31	68.08	69.00	69.64
11. Bondowoso	63.43	63.95	64.52	64.75
12. Situbondo	63.91	64.53	65.08	65.68
13. Probolinggo	63.04	63.83	64.12	64.28
14. Pasuruan	64.35	65.04	65.71	66.69
15. Sidoarjo	76.78	77.43	78.17	78.70
16. Mojokerto	70.22	70.85	71.38	72.36
17. Jombang	69.07	69.59	70.03	70.88
18. Nganjuk	69.59	69.90	70.50	70.69
19. Madiun	68.60	69.39	69.67	70.27
20. Magetan	70.29	71.39	71.94	72.60
21. Ngawi	67.78	68.32	68.96	69.27
22. Bojonegoro	65.27	66.17	66.73	67.28

Sumber : Badan Pusat Statistik Kabupaten Pamekasan

Source : *Statistics Of Pamekasan Regency*

Tabel 13.4 Lanjutan
Table 13.4 Continued

Kabupaten/Kota <i>Regency/Municipality</i>	Tahun/Years			
	2014	2015	2016	2017
1	2	3	4	5
23. Tuban	64.58	65.52	66.19	66.77
24. Lamongan	69.42	69.84	70.34	71.11
25. Gresik	72.84	73.57	74.46	74.84
26. Bangkalan	60.71	61.49	62.06	62.30
27. Sampang	56.98	58.18	59.09	59.90
28. Pamekasan	62.66	63.10	63.98	64.93
29. Sumenep	61.43	62.38	63.42	64.28
Kota/Municipality				
71. Kediri	74.62	75.67	76.33	77.13
72. Blitar	75.26	76.00	76.71	77.10
73. Malang	78.96	80.05	80.46	80.65
74. Probolinggo	70.49	71.01	71.50	72.09
75. Pasuruan	73.23	73.78	74.11	74.39
76. Mojokerto	75.04	75.54	76.38	76.77
77. Madiun	78.81	79.48	80.01	80.13
78. Surabaya	78.87	79.47	80.38	81.07
79. Batu	71.89	72.62	73.57	74.26
Jumlah/Total	68.14	68.95	69.74	70.27

Sumber : Badan Pusat Statistik Kabupaten Pamekasan

Source : *Statistics Of Pamekasan Regency*

Tabel 13.5 Produk Domestik Regional Bruto Atas Dasar Harga Berlaku Menurut Kabupaten/Kota di Provinsi Jawa Timur (miliar rupiah), 2014–2017
Gross Regional Domestic Product at Current Market Prices by Regency/Municipality in Jawa Timur Province (billion rupiahs) 2014–2017

Kabupaten/Kota <i>Regency/Municipality</i>	Tahun/Years			
	2014	2015	2016	2017
1	2	3	4	5
<i>Kabupaten/Regency</i>				
1. Pacitan	10 492.19	11 590.63	12 767.11	13 810.32
2. Ponorogo	13 394.07	14 916.03	16 419.19	17 760.42
3. Trenggalek	12 297.00	13 634.75	14 915.82	16 116.65
4. Tulungagung	25 780.59	28 415.30	31 126.13	33 740.18
5. Blitar	24 140.62	26 779.69	29 335.58	31 654.91
6. Kediri	27 755.23	30 497.51	33 212.39	35 870.64
7. Malang	65 930.89	73 841.93	81 785.43	89 180.19
8. Lumajang	21 983.12	24 417.11	26 652.84	28 703.89
9. Jember	50 602.10	56 377.37	62 513.68	67 476.07
10. Banyuwangi	53 371.20	60 179.29	66 348.47	72 245.72
11. Bondowoso	13 075.13	14 485.61	15 862.63	17 156.69
12. Situbondo	13 338.82	14 795.65	16 280.76	17 545.02
13. Probolinggo	23 157.98	25 688.56	28 069.42	29 993.67
14. Pasuruan	94 881.63	104 778.42	114 882.79	124 979.82
15. Sidoarjo	131 645.83	146 080.89	160 020.65	174 280.09
16. Mojokerto	53 203.57	59 184.93	65 115.83	70 863.23
17. Jombang	26 339.07	29 147.97	31 983.12	34 940.03
18. Nganjuk	17 243.82	19 122.24	21 113.91	22 892.07
19. Madiun	12 532.05	13 901.45	15 226.95	16 417.72
20. Magetan	12 564.00	13 880.13	15 196.42	16 343.37
21. Ngawi	13 311.84	14 994.50	16 529.85	17 810.62

Sumber : Badan Pusat Statistik Kabupaten Pamekasan

Source : *Statistics Of Pamekasan Regency*

Tabel 13.5 Lanjutan
Table 13.5 Continued

Kabupaten/Kota <i>Regency/Municipality</i>	Tahun/Years			
	2014	2015	2016	2017
1	2	3	4	5
22. Bojonegoro	50 533.94	48 606.46	55 581.37	64 886.18
23. Tuban	43 801.54	48 137.74	52 307.24	56 501.07
24. Lamongan	25 704.52	28 746.24	31 707.26	34 370.51
25. Gresik	93 797.71	100 723.79	107 876.58	118 624.23
26. Bangkalan	21 708.65	19 198.94	20 134.40	21 674.59
27. Sampang	14 628.28	14 697.25	16 244.98	17 707.28
28. Pamekasan	11 067.05	12 299.30	13 528.03	14 640.58
29. Sumenep	28 311.40	27 156.11	28 971.14	30 578.65
Kota/Municipality				
71. Kediri	87 704.15	95 865.24	106 396.45	116 060.22
72. Blitar	4 354.28	4 819.13	5 331.29	5 802.36
73. Malang	46 563.21	51 824.39	57 170.60	62 359.30
74. Probolinggo	7 260.72	8 072.10	8 888.11	9 680.04
75. Pasuruan	5 346.07	5 949.43	6 559.01	7 125.19
76. Mojokerto	4 427.10	4 881.58	5 370.37	5 848.23
77. Madiun	9 214.10	10 192.07	11 184.11	12 140.20
78. Surabaya	365 350.94	406 231.68	451 383.24	495 043.30
79. Batu	10 259.71	11 510.38	12 901.68	14 351.47
Jumlah/Total	1 537 947.63	1 691 477.06	1 857 597.68	2 019 199.66

Sumber : Badan Pusat Statistik Kabupaten Pamekasan

Source : *Statistics Of Pamekasan Regency*

Tabel 13.6 Produk Domestik Regional Bruto Atas Dasar Harga Konstan 2010 Menurut Kabupaten/Kota di Provinsi Jawa Timur (miliar rupiah), 2014–2017
Gross Regional Domestic Product at 2010 Constant Market Prices by Regency/Municipality in Jawa Timur Province (billion rupiahs), 2014–2017

Kabupaten/Kota <i>Regency/Municipality</i>	Tahun/Years			
	2014	2015	2016	2017
1	2	3	4	5
<i>Kabupaten/Regency</i>				
1. Pacitan	8 582.20	9 019.54	9 489.69	9 962.50
2. Ponorogo	11 104.54	11 687.87	12 305.65	12 933.45
3. Trenggalek	9 998.53	10 501.58	11 026.55	11 579.86
4. Tulungagung	21 265.19	22 326.62	23 446.44	24 637.36
5. Blitar	19 920.16	20 928.47	21 991.43	23 107.48
6. Kediri	22 889.97	24 007.72	25 211.90	26 446.17
7. Malang	52 550.42	55 317.82	58 247.34	61 408.93
8. Lumajang	17 851.86	18 676.95	19 555.17	20 542.93
9. Jember	41 971.68	44 222.56	46 533.56	48 912.96
10. Banyuwangi	42 005.65	44 529.93	46 924.58	49 480.44
11. Bondowoso	10 652.44	11 179.62	11 735.59	12 325.66
12. Situbondo	10 572.37	11 086.48	11 640.76	12 230.46
13. Probolinggo	18 682.21	19 570.99	20 504.09	21 418.25
14. Pasuruan	80 105.37	84 415.72	89 011.18	94 101.98
15. Sidoarjo	106 434.28	112 012.86	118 179.19	125 039.06
16. Mojokerto	44 292.00	46 792.33	49 360.59	52 192.83
17. Jombang	21 793.19	22 960.25	24 199.07	25 497.00
18. Nganjuk	14 142.88	14 875.35	15 661.81	16 485.62
19. Madiun	10 169.72	10 704.87	11 268.90	11 879.34
20. Magetan	10 291.68	10 823.92	11 398.13	11 978.06
21. Ngawi	10 680.98	11 223.12	11 807.56	12 406.43

Sumber : Badan Pusat Statistik Kabupaten Pamekasan

Source : *Statistics Of Pamekasan Regency*

Tabel 13.6 Lanjutan
Table Continued

Kabupaten/Kota Regency/Municipality	Tahun/Years			
	2014	2015	2016	2017
1	2	3	4	5
22. Bojonegoro	39 934.83	46 892.81	57 187.37	63 056.47
23. Tuban	35 519.92	37 256.03	39 081.76	41 037.71
24. Lamongan	21 099.94	22 316.88	23 623.79	24 927.95
25. Gresik	76 336.05	81 380.44	85 850.11	90 855.60
26. Bangkalan	17 369.23	16 906.84	17 018.65	17 618.60
27. Sampang	11 632.93	11 874.48	12 606.81	13 197.67
28. Pamekasan	8 846.16	9 316.86	9 815.77	10 310.24
29. Sumenep	21 476.94	21 750.58	22 311.69	22 949.70
Kota/Municipality				
71. Kediri	69 232.89	72 945.53	76 988.36	80 946.16
72. Blitar	3 649.65	3 856.91	4 079.26	4 315.01
73. Malang	39 724.70	41 952.13	44 303.90	46 824.75
74. Probolinggo	6 261.89	6 628.75	7 018.29	7 430.62
75. Pasuruan	4 561.26	4 813.31	5 076.35	5 354.09
76. Mojokerto	3 774.64	3 991.37	4 221.83	4 460.44
77. Madiun	7 965.27	8 455.44	8 954.70	9 486.14
78. Surabaya	305 947.58	324 215.17	343 652.60	364 714.82
79. Batu	8 572.13	9 145.95	9 750.91	10 390.84
Jumlah/Total	1 262 684.50	1 331 376.10	1 405 561.04	1 482 147.59

Sumber : Badan Pusat Statistik Kabupaten Pamekasan

Source : Statistics Of Pamekasan Regency

Tabel
Table 13.7

Produk Domestik Regional Bruto Perkapita Atas Dasar
Harga Konstan 2010 Menurut Kabupaten/Kota di Provinsi
Jawa Timur (Ribu Rupiah), 2014–2017
*Per Capita Gross Regional Domestic Product at 2010
Constant Market Prices by Regency/Municipality in Jawa
Timur Province (Thousand Rupiah), 2014–2017*

Kabupaten/Kota <i>Regency/Municipality</i>	Tahun/Years			
	2014	2015	2016	2017
1	2	3	4	5
<i>Kabupaten/Regency</i>				
1. Pacitan	15 618.20	16 369.40	17 182.13	18 002.36
2. Ponorogo	12 825.75	13 474.60	14 163.96	14 867.74
3. Trenggalek	14 558.14	15 237.34	15 950.45	16 707.34
4. Tulungagung	20 930.31	21 863.13	22 850.05	23 901.21
5. Blitar	17 461.57	18 271.76	19 127.97	20 027.29
6. Kediri	14 874.24	15 519.89	16 219.70	16 937.48
7. Malang	20 794.75	21 741.86	22 746.65	23 833.32
8. Lumajang	17 392.69	18 129.44	18 917.64	19 813.78
9. Jember	17 527.64	18 371.72	19 236.69	20 127.13
10. Banyuwangi	26 450.26	27 934.21	29 331.53	30 830.86
11. Bondowoso	14 071.91	14 686.84	15 338.63	16 030.26
12. Situbondo	15 874.44	16 554.40	17 289.11	18 073.68
13. Probolinggo	16 493.52	17 160.01	17 860.70	18 540.73
14. Pasuruan	51 038.79	53 366.87	55 851.90	58 619.56
15. Sidoarjo	51 074.56	52 903.63	54 954.28	57 260.18
16. Mojokerto	41 375.05	43 310.19	45 280.79	47 469.61
17. Jombang	17 653.46	18 501.41	19 401.16	20 347.14
18. Nganjuk	13 629.06	14 279.88	14 981.65	15 718.56
19. Madiun	15 088.61	15 833.27	16 620.79	17 454.21
20. Magetan	16 424.65	17 252.02	18 149.89	19 049.07
21. Ngawi	12 902.85	13 541.40	14 234.55	14 949.31

Sumber : Badan Pusat Statistik Kabupaten Pamekasan

Source : *Statistics Of Pamekasan Regency*

Tabel 13.7 Lanjutan
Table Continued

Kabupaten/Kota Regency/Municipality	Tahun/Years			
	2014	2015	2016	2017
1	2	3	4	5
22. Bojonegoro	32 404.11	37 920.76	46 103.98	50 692.56
23. Tuban	30 964.97	32 315.06	33 737.70	20 974.30
24. Lamongan	17 774.36	18 788.41	19 882.00	18 146.67
25. Gresik	61 482.00	64 777.87	67 561.27	11 946.98
26. Bangkalan	18 364.59	17 716.49	17 676.20	35 038.84
27. Sampang	12 563.91	12 675.58	13 303.94	53 867.90
28. Pamekasan	10 579.00	11 021.95	11 491.19	126 870.57
29. Sumenep	20 124.57	20 287.82	20 720.37	50 935.51
Kota/Municipality				
71. Kediri	248 949.62	260 519.74	273 008.39	285 021.70
72. Blitar	26 659.24	27 968.88	29 326.09	70 704.75
73. Malang	46 955.91	49 280.07	51 732.72	13 774.84
74. Probolinggo	27 609.73	28 946.53	30 369.06	21 226.13
75. Pasuruan	23 596.81	24 708.98	25 873.36	21 226.13
76. Mojokerto	30 269.80	31 753.18	33 400.53	35 038.84
77. Madiun	45 672.41	48 316.78	50 994.86	53 867.90
78. Surabaya	107 959.91	113 815.62	120 057.50	126 870.57
79. Batu	43 162.79	45 615.70	48 200.24	50 935.51
Jumlah/Total	32 703.39	34 271.77	35 970.58	37 719.53

Sumber : Badan Pusat Statistik Kabupaten Pamekasan

Source : Statistics Of Pamekasan Regency

Tabel 13.8 Produk Domestik Regional Bruto Perkapita Atas Dasar Harga Berlaku Menurut Kabupaten/Kota di Provinsi Jawa Timur (Ribu Rupiah), 2014–2017
Table 13.8 Per Capita Gross Regional Domestic Product at Current Market Prices by Regency/Municipality in Jawa Timur Province (Thousand Rupiahs), 2014-2017

Kabupaten/Kota <i>Regency/Municipality</i>	Tahun/Years			
	2014	2015	2016	2017
1	2	3	4	5
<i>Kabupaten/Regency</i>				
1. Pacitan	19 094.06	21 035.63	23 116.25	24 955.41
2. Ponorogo	15 470.16	17 196.26	18 898.69	20 416.62
3. Trenggalek	17 904.78	19 783.45	21 576.47	23 253.00
4. Tulungagung	25 374.60	27 825.40	30 334.41	32 732.03
5. Blitar	21 161.13	23 380.20	25 515.86	27 435.35
6. Kediri	18 035.76	19 715.25	21 366.69	22 973.38
7. Malang	26 089.55	29 022.49	31 938.70	34 611.58
8. Lumajang	21 417.69	23 701.33	25 783.92	27 685.08
9. Jember	21 131.75	23 421.28	25 842.78	27 765.65
10. Banyuwangi	33 606.95	37 751.27	41 472.98	45 015.71
11. Bondowoso	17 272.30	19 029.96	20 732.75	22 313.29
12. Situbondo	20 028.26	22 092.96	24 180.54	25 927.32
13. Probolinggo	20 444.94	22 523.95	24 450.71	25 964.05
14. Pasuruan	60 453.41	66 239.99	72 085.58	77 854.50
15. Sidoarjo	63 172.81	68 993.95	74 410.91	79 809.54
16. Mojokerto	49 699.74	54 780.58	59 733.81	64 450.41
17. Jombang	21 335.82	23 487.48	25 641.88	27 882.87
18. Nganjuk	16 617.34	18 356.76	20 196.97	21 826.91
19. Madiun	18 593.55	20 561.24	22 458.63	24 122.42
20. Magetan	20 051.07	22 123.25	24 198.12	25 991.36
21. Ngawi	16 080.99	18 091.81	19 927.48	21 461.16

Sumber : Badan Pusat Statistik Kabupaten Pamekasan

Source : *Statistics Of Pamekasan Regency*

Tabel 13.8 Lanjutan
Table Continued

Kabupaten/Kota Regency/Municipality	Tahun/Years			
	2014	2015	2016	2017
1	2	3	4	5
22. Bojonegoro	41 004.50	39 306.53	44 809.23	52 163.50
23. Tuban	38 184.59	41 753.61	45 154.73	48 557.12
24. Lamongan	21 653.20	24 201.25	26 685.12	28 919.23
25. Gresik	75 545.83	80 174.95	84 895.40	92 314.58
26. Bangkalan	22 952.68	20 118.35	20 912.34	22 324.23
27. Sampang	15 798.98	15 688.78	17 143.29	18 481.67
28. Pamekasan	13 234.93	14 550.21	15 837.08	16 964.75
29. Sumenep	26 528.67	25 329.83	26 904.85	28 282.14
Kota/Municipality				
71. Kediri	315 369.12	342 375.87	377 292.38	408 662.74
72. Blitar	31 806.31	34 946.54	38 327.01	41 445.46
73. Malang	55 039.26	60 876.77	66 756.89	72 392.97
74. Probolinggo	32 013.76	35 249.36	38 460.03	41 527.39
75. Pasuruan	27 656.87	30 541.23	33 430.22	36 040.41
76. Mojokerto	35 502.00	38 835.16	42 487.08	45 940.57
77. Madiun	52 833.15	58 240.39	63 690.83	68 939.24
78. Surabaya	128 921.61	142 607.49	157 693.98	172 206.94
79. Batu	51 660.17	57 408.36	63 774.97	70 350.32
Jumlah/Total	39 832.68	43 541.35	47 538.92	51 387.10

Sumber : Badan Pusat Statistik Kabupaten Pamekasan

Source : Statistics Of Pamekasan Regency

DATA

MENCERDASKAN BANGSA

Enlighten The Nation



**BADAN PUSAT STATISTIK
KABUPATEN PAMEKASAN**

**Jl. Bonorogo 34 A Pamekasan
Telp/Fax : 0324-328834 email : bps3528@bps.go.id**