

Katalog : 1102001.3527 / *Catalog* : 1102001.3527

# KABUPATEN SAMPANG

## DALAM ANGKA

*Sampang Regency  
in Figures*

# 2018



**BADAN PUSAT STATISTIK  
KABUPATEN SAMPANG**  
*BPS - Statistic of Sampang Regency*

Katalog : 1102001.3527 / *Catalog* : 1102001.3527

# KABUPATEN SAMPANG

## DALAM ANGKA

*Sampang Regency  
in Figurey*

# 2018



**BADAN PUSAT STATISTIK  
KABUPATEN SAMPANG**  
*BPS - Statistic of Sampang Regency*

# Kabupaten Sampang Dalam Angka 2018

**ISSN** : 0215.2193

**Nomor Publikasi** : 3527.0801  
*Publication Number*

**Katalog BPS** : 1102001.3527  
*BPS Catalogue*

**Ukuran Buku** : 15 cm x 20 cm  
*Book Size*

**Jumlah Halaman** : xxix + 292 Halaman  
*Total Pages* *Pages*

**Naskah** : BPS Kabupaten Sampang  
*Manuscript* *BPS-Statistics Sampang Regency*

**Penyunting** : Seksi Integrasi, Pengolahan dan Desiminasi  
*Editor* *Division of Integration, Processing and Dissemination*

**Diterbitkan oleh** : BPS Kabupaten Sampang  
*Published by* *BPS-Statistics Sampang Regency*

**Boleh dikutip dengan menyebutkan sumbernya**  
*May be cited with reference in the source*



## PETA WILAYAH KABUPATEN SAMPANG

*Map of Sampang Regency*



Keterangan :

*Eksplanation*

Kode Code	N a m a Name	Kode Code	N a m a Name
010	Kec. Sreseh	070	Kec. Jrengik
020	Kec. Torjun	080	Kec. Tambelangan
021	Kec. Pangarengan	090	Kec. Banyuwates
030	Kec. Sampang	100	Kec. Robatal
040	Kec. Camplong	101	Kec. Karangpenang
050	Kec. Omben	110	Kec. Ketapang
060	Kec. Kedundung	120	Kec. Sokobanah

<https://sampangkab.bps.go.id>

<https://sampangkab.bps.go.id>

**KEPALA BPS KABUPATEN SAMPANG**

*Chief Statistician Of Sampang Regency*



**HERI HARDIYANTO S.Si**

## KATA PENGANTAR

Assalamu 'alaikum Wr. Wb.

Publikasi **Kabupaten Sampang Dalam Angka 2018** ini merupakan kelanjutan dari penerbitan tahun-tahun sebelumnya. Publikasi ini berisi data dan informasi statistik dari semua aspek baik aspek sosial maupun ekonomi, yang dapat menggambarkan kondisi umum Kabupaten Sampang sampai dengan keadaan akhir tahun 2017.

Publikasi ini merupakan kompilasi data sekunder dan data primer yang disajikan dalam bentuk tabel-tabel dan dilengkapi dengan uraian singkat serta grafik sederhana. Data sekunder diperoleh melalui pengumpulan data dan produk administrasi dari berbagai dinas/instansi/lembaga di Kabupaten Sampang, sedangkan data primer bersumber dari kegiatan rutin BPS baik sensus maupun survei.

Semoga data dan informasi statistik yang disajikan dalam publikasi ini dapat membantu para konsumen data dalam memenuhi kebutuhan informasi dasar tentang kondisi Kabupaten Sampang. Informasi dasar yang dapat dijadikan sebagai bahan perencanaan sekaligus evaluasi pembangunan oleh pemerintah, maupun sebagai bahan kajian ilmiah bagi kalangan pelajar dan mahasiswa.

Publikasi ini dapat diterbitkan atas kerjasama dan bantuan dari berbagai pihak baik pemerintah maupun swasta, utamanya Bappeda Kab. Sampang. Oleh karena itu, kepada semua pihak yang telah membantu dan terlibat dalam penerbitan publikasi ini disampaikan terima kasih.

Pendapat dan saran sangat kami harapkan untuk perbaikan dan penyempurnaan publikasi ini pada tahun-tahun berikutnya. Semoga publikasi ini bermanfaat bagi semua pihak.

Wassalamu'alaikum Wr. Wb.

*Sampang, Oktober 2018*  
*Head of BPS Sampang Regency*

**HERI HARDIYANTO S.Si**  
NIP. 19640403 198702 1 002

## **PREFACE**

*Assalamu 'alaikum Wr. Wb.*

*The Publishing **Sampang regency in figures 2018** is a continuation of the publication of the previous years. This publication contains statistical data and information from all aspects of both social and economic aspects, which can describe the general condition Sampang Regency in 2017.*

*This publication is a compilation of secondary data and primary data presented in tabular format and are equipped with short descriptions and simple graphics. The secondary data obtained through data collection and administration of products from various departments / agencies / institutions in Sampang Regency, while the primary data derived from routine activity BPS both census and survey.*

*Hopefully the data and statistical information presented in this publication can assist in meeting the needs of data consumers basic information about the condition of Sampang Regency. Basic information that can be used as a material planning and evaluation of development by the government, as well as scientific study materials for the school and university students.*

*This publication can be issued for the cooperation and assistance from various parties, both governmental and private, mainly Bappeda Kab. Sampang. Therefore, thank to all those who have helped and are involved in this publication delivered.*

*Opinions and suggestions are our hope for improvement and refinement of this publication in subsequent years. Hopefully, this publication is usefull to all parties.*

*Wassalamu'alaikum Wr. Wb.*

*Sampang, October 2018  
Head of BPS Sampang Regency*

**HERI HARDIYANTO S.Si**  
NIP. 19640403 198702 1 002



**DAFTAR ISI**  
**Contents**

	Hal/ page
Peta Wilayah Kabupaten Sampang <i>Map of Sampang Regency</i> .....	iii
Kepala BPS Kabupaten Sampang <i>Chief Statistician Of Sampang Regency</i> .....	v
Kata Pengantar <i>Preface</i> .....	vii
Daftar Isi <i>Contents</i> .....	ix
Daftar Tabel <i>List of Tables</i> .....	xi
Daftar Gambar <i>List of Figures</i> .....	xxii
Uraian Singkat <i>Brief Description</i>	
1 Keadaan Geografis dan Iklim <i>Geographical and Climate Situation</i> .....	4
2 Pemerintahan <i>Government</i> .....	26
3 Penduduk dan Ketenaga Kerjaan <i>Population and Manpower</i> .....	75
4 Sosial <i>Social</i> .....	109
5 Pertanian <i>Agriculture</i> .....	158
6 Industri, Pertambangan dan Energi <i>Manufacture, Mining and Energy</i> .....	214
7 Perdagangan <i>Trade</i> .....	236
8 Transportasi, Komunikasi dan Pariwisata <i>Transportation, Communication and Tourism</i> .....	246
9 Keuangan dan Harga <i>Finance and Price</i> .....	258

<https://sampangkab.bps.go.id>  
<https://sampangkab.bps.go.id>

**DAFTAR TABEL**  
**List of Tables**

Hal / Page

**1. Keadaan Geografis dan Iklim**  
**Geographical and Climate Condition**

Tabel 1.1.1 <i>Table</i>	Luas Wilayah Menurut Kecamatan di Kabupaten Sampang <i>Area by District in Sampang Regency .....</i>	7
Tabel 1.1.2 <i>Table</i>	Luas Wilayah (Ha) Menurut Kecamatan dan Kemiringan Tanah di Kabupaten Sampang <i>Area (ha) by District and The Slope of The land in the Sampang Regency</i>	8
Tabel 1.1.3 <i>Table</i>	Luas Wilayah (Ha) Menurut Kecamatan dan Ketinggian dari Permukaan Air Laut di Kabupaten Sampang <i>Area by District and Altitude from Sea Level in The Sampang Regency ....</i>	9
Tabel 1.1.4 <i>Table</i>	Luas Wilayah (Ha) Menurut Kecamatan dan Kedalaman Efektif Tanah di Kabupaten Sampang <i>Area (ha) by District and Effective Depth of Soil in The Sampang Regency</i>	10
Tabel 1.1.5 <i>Table</i>	Jarak Antar Kecamatan di Kabupaten Sampang <i>Inter-District Distances in Sampang Regency .....</i>	11
Tabel 1.1.6 <i>Table</i>	Nama Desa/Kelurahan Letak Ibukota Kecamatan dan Jarak dari Ibukota Kabupaten di Kabupaten Sampang <i>Name of Village Location the Capital District and Distance from The Capital Regency in The Sampang Regency .....</i>	12
Tabel 1.1.7 <i>Table</i>	Nama dan Panjang Sungai Menurut Wilayah Pengairan di Kab. Sampang <i>Rivers and Its Lengths by Irrigation Area in The Sampang Regency .....</i>	13
Tabel 1.1.8 <i>Table</i>	Nama Sungai, Daerah Irigasi dan Luas Baku Sawah yang Diairi di Kabupaten Sampang <i>Name of River, Irrigation Region and River's Basin Rice Field Areas in The Sampang Regency.....</i>	14
Tabel 1.1.9 <i>Table</i>	Irigasi Air Tanah di Kabupaten Sampang <i>Water land of Irrigation at Sampang Regency.....</i>	15
Tabel 1.1.10 <i>Table</i>	Profil Hidrologi di Kabupaten Sampang <i>Hydrology Profile in The Sampang Regency.....</i>	16
Tabel 1.1.11 <i>Table</i>	Rata-rata Hari Hujan Tiap Bulan Menurut Kecamatan di Kab. Sampang <i>Averages of Rainy Days Monthly by District in The Sampang Regency.....</i>	17
Tabel 1.1.12 <i>Table</i>	Rata-rata Curah Hujan Tiap Bulan Menurut Kecamatan di Kab. Sampang <i>Average of Rain Falls Monthly by Districts in The Sampang Regency .....</i>	19

**2. Pemerintahan  
Government**

Tabel 2.1.1	Banyaknya Desa, Kelurahan, Dusun, Rukun Warga/Rukun Kampung dan Rukun Tetangga Menurut Kecamatan di Kabupaten Sampang	
<i>Table</i>	<i>Number of Village, Hamlet, Pillars of Citizens / Village and Neighborhood by to the District in Sampang Regency.....</i>	29
Tabel 2.1.2	Banyaknya Desa/Kelurahan Menurut Kecamatan dan Klasifikasi Desa/Kelurahan di Kabupaten Sampang	
<i>Table</i>	<i>Number of Village by District and Village Classification in the Sampang Regency.....</i>	30
Tabel 2.2.1	Pejabat Pemerintah Kabupaten Sampang	
<i>Table</i>	<i>Government Official of Sampang Regency.....</i>	31
Tabel 2.2.2	Banyaknya Pegawai Negeri Sipil (PNS) Menurut Tingkat Pendidikan di Lingkungan Pemerintah Kabupaten Sampang	
<i>Table</i>	<i>Number of Civil Servants by Education Level of Sampang Regency.....</i>	34
Tabel 2.2.3	Banyaknya Pegawai Negeri Sipil Menurut Tingkat Kepangkatan dan Jenis Kelamin di Lingkungan Pemerintah Kabupaten Sampang	
<i>Table</i>	<i>Number of Civil Servants by Hierarchy and Sex of Sampang Regency.....</i>	35
Tabel 2.2.4	Banyaknya Pegawai Negeri Sipil (PNS) Menurut Dinas/Instansi dan Golongan di Lingkungan Pemerintah Kabupaten Sampang	
<i>Table</i>	<i>Number of Civil Servants (PNS) According to the Department / Institution and Rank of Sampang Regency.....</i>	36
Tabel 2.2.5	Susunan Pimpinan dan Komisi di DPRD Kabupaten Sampang	
<i>Table</i>	<i>The Composition of the Commission and Leadership of Sampang Legislative.....</i>	39
Tabel 2.2.6	Anggota DPRD Kab. Sampang Menurut Partai/Golongan dan Jenis Kelamin	
<i>Table</i>	<i>Legislative Members of Sampang by Parties and Sex.....</i>	41
Tabel 2.2.7	Anggota DPRD Kabupaten Sampang Menurut Fraksi	
<i>Table</i>	<i>Legislative Members of Sampang by Faction.....</i>	42
Tabel 2.3.1	Banyaknya Kegiatan DPRD Kabupaten Sampang Menurut Jenis Kegiatan	
<i>Table</i>	<i>Number of Sampang Legislative Activities by Kinds.....</i>	43
Tabel 2.3.2	Banyaknya Keputusan DPRD Kabupaten Sampang Menurut Jenis Keputusan	
<i>Table</i>	<i>Decision Number of Sampang Legislature by Type Decision.....</i>	44

Tabel 2.3.3	Kegiatan Pembangunan Desa/Kelurahan menurut Jenis Kegiatan di Kabupaten Sampang	
<i>Table</i>	<i>Development Activity Village by Type of Activity in The Sampang Regency .</i>	45
Tabel 2.3.4	Jenis Kegiatan Pembangunan Desa/Kelurahan Menurut Sumber Biaya di Kabupaten Sampang	
<i>Table</i>	<i>Building Activities Type Village by Cost Source in The Sampang Regency ....</i>	47
Tabel 2.3.5	Banyaknya Penerangan Menurut Media Massa di Kabupaten Sampang	
<i>Table</i>	<i>Number of Enlightenment by the Mass Media in The Sampang Regency ....</i>	49
Tabel 2.4.1	Data Cetakan Kartu Tanda Penduduk (KTP) dan Kartu Keluarga (KK) Menurut Kecamatan di Kabupaten Sampang	
<i>Table</i>	<i>Identity Card and Family Card Printed by District in The Sampang Regency</i>	50
Tabel 2.4.2	Banyaknya Surat Nikah yang Dikeluarkan Menurut Kecamatan di Kabupaten Sampang	
<i>Table</i>	<i>Number Of Marriage Certificate Released by the District in The Sampang Regency .....</i>	51
Tabel 2.4.3	Banyaknya Akta Kelahiran yang Dikeluarkan Menurut Kecamatan di Kabupaten Sampang	
<i>Table</i>	<i>Number Of Birth Certificate Released by District in The Sampang Regency .</i>	52
Tabel 2.4.4	Banyaknya Bidang dan Luas Tanah Berdasarkan Status Kepemilikan Menurut Kecamatan Di Kabupaten Sampang	
<i>Table</i>	<i>Number Fields and Land Based by District and Ownership Status in The Sampang Regency.....</i>	53
Tabel 2.4.5	Banyaknya Sertifikat Tanah yang Dikeluarkan Menurut Jenis Hak Atas Tanah di Kabupaten Sampang	
<i>Table</i>	<i>Number of Land Certificates Released by Type of Land Rights in The Sampang Regency .....</i>	54
Tabel 2.4.6	Banyaknya Kecelakaan dan Korban Lalu Lintas di Kabupaten Sampang	
<i>Table</i>	<i>Number Of Traffic Accident and Victim in The Sampang Regency .....</i>	55
Tabel 2.4.7	Banyaknya Perkara yang Diterima dan Diselesaikan Menurut Jenis Perkara di Kabupaten Sampang	
<i>Table</i>	<i>Number of Cases Received and Completed by Type of Case in The Sampang Regency .....</i>	56
Tabel 2.4.8	Banyaknya Perkara Terdakwa/Tertuduh Menurut Jenis Penyelesaiannya di Kabupaten Sampang	
<i>Table</i>	<i>Number of Cases of Defendant Solved by Kind of Solution in The Sampang Regency.....</i>	57

Tabel 2.4.9	Banyaknya Terdakwa/Tertuduh Yang Telah Mendapat Putusan Menurut Jenis Pidana/Hukuman dan Sikap Terhadap Keputusan di Kab. Sampang	
<i>Table</i>	<i>Number of Cases has been Sentenced by Kind of Criminal and Detainees Attitude in The Sampang Regency .....</i>	58
Tabel 2.4.10	Banyaknya Terdakwa yang telah Diajukan dan Mendapat Putusan Menurut Tingkat Hukuman dan Jenis Kelamin di Kabupaten Sampang	
<i>Table</i>	<i>Monthly Cases Received Has Been Sentenced by Month in Imprisonment and Sex in The Sampang Regency .....</i>	59
Tabel 2.4.11	Perkara dan Terdakwa yang Telah Mendapat Putusan Menurut Jenis Pidana/Hukuman, Tingkat Hukuman dan Jenis Kelamin di Kab. Sampang	
<i>Table</i>	<i>Cases Received Has Been Sentenced by Kind of Criminal in Imprisonment and Sex in The Sampang Regency .....</i>	60
Tabel 2.4.12	Banyaknya Perkara di Pengadilan Agama Kabupaten Sampang	
<i>Table</i>	<i>Number of Cases in Religious Court of Sampang Regency .....</i>	61
Tabel 2.4.13	Banyaknya Perkara Menurut Jenis Perkara dan Keputusan di Pengadilan Agama Kabupaten Sampang	
<i>Table</i>	<i>Number of Cases Received and Has Been Sentenced in Relegius Court of Sampang Regency .....</i>	62
Tabel 2.4.14	Banyaknya Narapidana dan Tahanan Menurut Jenis Kelamin di Kab. Sampang	
<i>Table</i>	<i>Number of Prisoners and Detainees by Sex in The Sampang Regency .....</i>	63
Tabel 2.4.15	Banyaknya Narapidana dan Tahanan Menurut Jenis Kejahatan di Kabupaten Sampang	
<i>Table</i>	<i>Prisoners and Detainees by Kind of Crime in The Sampang Regency .....</i>	64
Tabel 2.4.16	Tambahan Narapidana Anak Umur 21 tahun ke bawah Menurut Jenis Kejahatan di Kabupaten Sampang	
<i>Table</i>	<i>Additional Prisoner Under 21 years old by Type of Crime Committed in The Sampang Regency .....</i>	66

### **3. Penduduk dan Tenaga Kerja** ***Population and Manpower***

Tabel 3.1.1	Mutasi Penduduk Menurut Kecamatan di Kabupaten Sampang	
<i>Table</i>	<i>Mutation of Population by District in the Sampang Regency .....</i>	79
Tabel 3.1.2	Banyaknya Penduduk Akhir Tahun Menurut Kecamatan dan Rasio Jenis Kelamin di Kabupaten Sampang	
<i>Table</i>	<i>Year-End Population by Districts and Sex Ratio in Tthe Sampang Regency..</i>	80
Tabel 3.1.3	Banyaknya Penduduk Akhir Tahun Menurut Kecamatan dan Kewarganegaraan di Kabupaten Sampang	
<i>Table</i>	<i>Year-End Population by District and Nationality in The Sampang Regency..</i>	81

Tabel 3.1.4	Banyaknya Penduduk Akhir Tahun, Rumah Tangga dan Kepadatan Penduduk Menurut Kecamatan di Kabupaten Sampang	
<i>Table</i>	<i>Year End Population, Household and Population Density By District .....</i>	82
Tabel 3.1.5	Banyaknya Penduduk Menurut Kecamatan dan Jenis Kelamin di Kab. Sampang Hasil Sensus Penduduk (SP) 2000 dan 2010	
<i>Table</i>	<i>Number of Population by District and Sex in The Sampang Regency Population Census Results (SP) 2000 and 2010 .....</i>	83
Tabel 3.1.6	Banyaknya Penduduk dan Rasio Jenis Kelamin Menurut Kecamatan di Kabupaten Sampang Hasil Sensus Penduduk (SP) 2000 dan 2010	
<i>Table</i>	<i>Number of Population and Sex Ratio by District in The Sampang Regency Population Census Results (SP) 2000 and 2010 .....</i>	84
Tabel 3.1.7	Rata-rata Laju Pertumbuhan Penduduk Tiap Tahun Menurut Kecamatan di Kabupaten Sampang Tahun 2000 – 2010	
<i>Table</i>	<i>Average Population Growth Rate Each Year by District in The Sampang Regency 2000 – 2010 .....</i>	85
Tabel 3.1.8	Banyaknya Penduduk, Rumah Tangga dan Kepadatan Penduduk Menurut Kecamatan di Kabupaten Sampang Hasil Sensus Penduduk (SP) 2010	
<i>Table</i>	<i>Number of Population, Household and Population Density By District in The Sampang Regency Population Census Results (SP) 2010 .....</i>	86
Tabel 3.1.9	Banyaknya Penduduk Laki-laki Menurut Kecamatan dan Kelompok Umur di Kabupaten Sampang Hasil Sensus Penduduk (SP) 2010	
<i>Table</i>	<i>Male Population by District and Age Group in The Sampang Regency Population Census Results (SP) 2010 .....</i>	88
Tabel 3.1.10	Banyaknya Penduduk Perempuan Menurut Kecamatan dan Kelompok Umur di Kabupaten Sampang Hasil Sensus Penduduk (SP) 2010	
<i>Table</i>	<i>Female Population by District and Age Group in The Sampang Regency Population Census Results (SP) 2010 .....</i>	90
Tabel 3.1.11	Banyaknya Penduduk Menurut Kecamatan dan Kelompok Umur di Kabupaten Sampang Hasil Sensus Penduduk (SP) 2010	
<i>Table</i>	<i>Population by Distric and Age Group in The Sampang Regency Population Census Results (SP) 2010 .....</i>	92
Tabel 3.1.12	Banyaknya Penduduk Menurut Kecamatan dan Agama yang Dianut Menurut Kecamatan di Kabupaten Sampang	
<i>Table</i>	<i>Number of Population by Districts and Religion of Sampang Regency .....</i>	94
Tabel 3.2.1	Banyaknya Transmigran Menurut Daerah Tujuan dan Jenis Transmigrasi di Kabupaten Sampang	
<i>Table</i>	<i>Number of Tranmigrants by Kinds of Transmigrants and Region of Destination in The Sampang Regency .....</i>	95

Tabel 3.2.2	Banyaknya Transmigran Menurut Daerah Asal dan Jenis Transmigrasi di Kabupaten Sampang	
<i>Table</i>	<i>Number of Transmigrants by Kinds of Transmigrants and Region of Origin in The Sampang Regency .....</i>	97
Tabel 3.2.3	Banyaknya Pencari Kerja Menurut Tingkat Pendidikan yang Ditamatkan dan Jenis Kelamin di Kabupaten Sampang	
<i>Table</i>	<i>Number of Job Seekers by Educational Attainment and Sex in The Sampang Regency.....</i>	99
Tabel 3.2.4	Banyaknya Pencari Kerja Yang Terdaftar dan Yang Dapat Ditempatkan Menurut Tingkat Pendidikan yang Ditamatkan dan Jenis Kelamin di Kabupaten Sampang	
<i>Table</i>	<i>Number of Registered Job Seekers and Other Things to Issued by Level of Educational Attainment and Sex in The Sampang Regency .....</i>	100
Tabel 3.3.1	Beberapa Indikator Penting Kabupaten Sampang	
<i>Table</i>	<i>Some important indicators of Sampang Regency.....</i>	101
Tabel 3.3.2	Indeks Pembangunan Manusia (IPM) Kabupaten Sampang	
<i>Table</i>	<i>Human Development Index (HDI) of Sampang Regency.....</i>	102
<b>4. Sosial</b>		
<b>Social</b>		
Tabel 4.1.1	Banyaknya Sekolah, Murid dan Guru Taman Kanak-Kanak Menurut Kecamatan di Kabupaten Sampang	
<i>Table</i>	<i>Number of Schools, Pupils and Teachers of Kindergarten by District in The Sampang Regency .....</i>	112
Tabel 4.1.2	Banyaknya Sekolah, Murid dan Guru Sekolah Dasar Luar Biasa di Kabupaten Sampang	
<i>Table</i>	<i>Number of Schools, Pupils and Teachers of Idiot Schools in The Sampang Regency .....</i>	113
Tabel 4.1.3	Banyaknya Sekolah, Murid dan Guru Raudatul Athfal/Bustanul Athfal Menurut Kecamatan di Kabupaten Sampang	
<i>Table</i>	<i>Number of Schools, Students and Teachers Kindergarten by District in The Sampang Regency .....</i>	114
Tabel 4.1.4	Banyaknya Sekolah, Murid dan Guru Sekolah Dasar Negeri Inpres Menurut Kecamatan di Kabupaten Sampang	
<i>Table</i>	<i>Number of Schools, Pupils and Teachers of State Primary School by District in The Sampang Regency .....</i>	115



Tabel 4.1.5	Banyaknya Sekolah, Murid dan Guru Sekolah Dasar Swasta Menurut Kecamatan di Kabupaten Sampang	
<i>Table</i>	<i>Number of Schools, Pupils and Teachers of Private Primary School by District in The Sampang Regency .....</i>	116
Tabel 4.1.6	Banyaknya Sekolah, Murid dan Guru Madrasah Ibtidaiyah (MI) Menurut Kecamatan di Kabupaten Sampang	
<i>Table</i>	<i>Number of Schools, Pupils and Teachers Of Islamic Elementaru School by District in The Sampang Regency .....</i>	117
Tabel 4.1.7	Banyaknya Sekolah, Murid dan Guru SLTP Negeri Menurut Kecamatan di Kabupaten Sampang	
<i>Table</i>	<i>Number of Schools, Pupils and Teachers of State Junior High School by District in The Sampang Regency.....</i>	118
Tabel 4.1.8	Banyaknya Sekolah, Murid dan Guru SLTP Swasta Menurut Kecamatan di Kabupaten Sampang	
<i>Table</i>	<i>Number of Schools, Pupils and Teachers of Private Junior High School by District in The Sampang Regency.....</i>	119
Tabel 4.1.9	Banyaknya Sekolah, Murid dan Guru Madrasah Tsanawiyah (MTs) Menurut Kecamatan di Kabupaten Sampang	
<i>Table</i>	<i>Number of Schools, Pupils and Teachers of Islamic Junior High School by District in The Sampang Regency.....</i>	120
Tabel 4.1.10	Banyaknya Sekolah, Murid dan Guru SLTA/SMK Negeri Menurut Kecamatan di Kabupaten Sampang	
<i>Table</i>	<i>Number of Schools, Pupils and Teachers of State Senior High School by District in The Sampang Regency .....</i>	121
Tabel 4.1.11	Banyaknya Sekolah, Murid dan Guru SLTA/SMK Swasta Menurut Kecamatan di Kabupaten Sampang	
<i>Table</i>	<i>Number of Schools, Pupils and Teachers of Private Senior High School by District in The Sampang Regency .....</i>	122
Tabel 4.1.12	Banyaknya Sekolah, Murid dan Guru Madrasah Aliyah (MA) Menurut Kecamatan di Kabupaten Sampang	
<i>Table</i>	<i>Number of Schools, Pupils and Teachers of Islamic Senior High School by District in The Sampang Regency .....</i>	123
Tabel 4.1.13	Banyaknya Peserta Program Keaksaraan Fungsional (KF) di Kab. Sampang	
<i>Table</i>	<i>Number of Participants Functional Literacy Programe in The Sampang Regency.....</i>	124
Tabel 4.1.14	Banyaknya Pondok Pesantren Menurut Kecamatan dan Tipe Pondok Pesantren Di Kabupaten Sampang	
<i>Table</i>	<i>Number of Religious Schools by District and Kinds in The Sampang Regency.....</i>	125

Tabel 4.1.15	Banyaknya Santri dan Ustad/Pengasuh Pondok Pesantren Menurut Kecamatan dan Jenis Kelamin di Kabupaten Sampang	
<i>Table</i>	<i>Number of Pupils and Teachers of Religious Schools by Sex and District in The Sampang Regency .....</i>	126
Tabel 4.1.16	Beberapa Indikator Pendidikan di Kabupaten Sampang	
<i>Table</i>	<i>Some Education Indicators on Sampang Regency .....</i>	127
Tabel 4.2.1	Banyaknya Fasilitas Kesehatan Masyarakat Menurut Kecamatan dan Jenisnya di Kabupaten Sampang	
<i>Table</i>	<i>Number of Public Health Facility by District and Type in The Sampang Regency.....</i>	128
Tabel 4.2.2	Banyaknya Tenaga Kesehatan Menurut Unit Kerja di Kabupaten Sampang	
<i>Table</i>	<i>Number of Health Workers by Unit in The Sampang Regency .....</i>	130
Tabel 4.2.3	Banyaknya Dokter Spesialis, Dokter Umum, dan Dokter Gigi Menurut Unit Kerja di Kabupaten Sampang	
<i>Table</i>	<i>Number of Specialist Doctors, General Practitioners and Dentists by Unit in The Sampang Regency .....</i>	131
Tabel 4.2.4	Banyaknya Balita dan Balita Yang Pernah Mendapat Imunisasi Menurut Kecamatan di Kabupaten Sampang	
<i>Table</i>	<i>Number of Toddlers and Young Children Who Have Been Immunized by District in The Sampang Regency.....</i>	132
Tabel 4.2.5	Jumlah Kelahiran Hidup, Kematian Bayi Usia Dibawah 1 Tahun dan Angka Kematian Bayi (AKB) Menurut Kecamatan di Kabupaten Sampang	
<i>Table</i>	<i>Number of Live Birth, Death Age Infant Under 1 Year and Infant Mortality Rate (IMR) by District in Sampang Regency .....</i>	133
Tabel 4.2.6	Banyaknya Kasus HIV/AIDS, IMS, DBD, Diare, TB, dan Malaria Menurut Kecamatan Di Kabupaten Sampang	
<i>Table</i>	<i>Number of Cases of HIV / AIDS, STI, Dengue, Diarrhea, TB, and Malaria by District in The Sampang Regency .....</i>	134
Tabel 4.2.7	Banyaknya Kasus Rawat Inap 10 Macam Penyakit Terbanyak di RSUD Kabupaten Sampang	
<i>Table</i>	<i>Number of Ten Largest Diseases Infected in General Hospital of Sampang Regency .....</i>	135
Tabel 4.2.8	Banyaknya Kasus <u>Rawat Jalan</u> 10 Macam Penyakit Terbanyak di RSUD Kabupaten Sampang	
<i>Table</i>	<i>Number of Ten Largest Diseases Infected in General Hospital of Sampang Regency.....</i>	136
Tabel 4.2.9	Kamar dan Tempat Tidur Rawat Inap di RSUD Kabupaten Sampang	
<i>Table</i>	<i>Number of Room and Bed in Local General Hospital of Sampang Regency .</i>	137

Tabel 4.2.10	Penampilan Rumah Sakit Umum Daerah Kabupaten Sampang <i>Table State General Hospital Performance of Sampang Regency</i> .....	138
Tabel 4.2.11	Banyaknya Kegiatan Pelayanan RSUD Kabupaten Sampang <i>Table Number of Servicing Activity of Local General Hospital of Sampang Regency</i> .....	139
Tabel 4.2.12	Banyaknya Klinik Keluarga Berencana (KKB) dan Pos Pelayanan Keluarga Berencana Desa (PPKBD) Menurut Kecamatan di Kabupaten Sampang <i>Table Number of Family Planning Service Personnel's by Classification and District in The Sampang Regency</i> .....	140
Tabel 4.2.13	Banyaknya Petugas Klinik KB Menurut Kecamatan dan Klasifikasinya di Kabupaten Sampang <i>Table Number of Family Planning Service Personnel's by Classification and District in The Sampang Regency</i> .....	141
Tabel 4.2.14	Banyaknya Pasangan Usia Subur (PUS) dan Peserta KB Aktif Menurut Kecamatan dan Jenis Alat Kontrasepsi yang Digunakan di Kab. Sampang <i>Table Number of Eligible Couple and Actif Family Planning Members by District and Currently Contraceptive Used in The Sampang Regency</i> .....	142
Tabel 4.3.1	Banyaknya Tempat Peribadatan Menurut Kecamatan dan Jenisnya di Kabupaten Sampang <i>Table Number of Worship Facilities by District and Kind Facilities in The Sampang Regency</i> .....	143
Tabel 4.3.2	Banyaknya Kasus Nikah, Talak, Cerai dan Rujuk Menurut Kecamatan di Kabupaten Sampang <i>Table Number of Marriages, Separates, Divorce and Reconciliations by District of Sampang Regency</i> .....	144
Tabel 4.3.3	Banyaknya Jamaah Haji Yang Diberangkatkan Menurut Kecamatan dan Jenis Kelamin di Kabupaten Sampang <i>Table Hajj Pilgrims Embarked by Sex and Districts in The Sampang Regency</i> .....	145
Tabel 4.3.4	Banyaknya Penerang Agama Menurut Kecamatan di Kabupaten Sampang <i>Table Person who Explain About Religious Matters of Sampang Regency</i> .....	146
Tabel 4.4.1	Banyaknya Organisasi Masyarakat di Kabupaten Sampang <i>Table Number of Society Organization of Sampang Regency</i> .....	147
Tabel 4.4.2	Pembinaan Karang Taruna Menurut Kecamatan di Kabupaten Sampang <i>Table Neighborhood Youth Association by District of Sampang Regency</i> .....	148
Tabel 4.4.3	Banyaknya Penderita Cacat Menurut Kecamatan dan Jenis Cacat di Kabupaten Sampang <i>Table Number of Handicaped Person by Its Type and District of Sampang Regency</i> .....	149

Tabel 4.4.4 <i>Table</i>	Jumlah Permasalahan Sosial Menurut Jenisnya di Kabupaten Sampang <i>Social Problem by Its Type in The Sampang Regency .....</i>	150
Tabel 4.4.5 <i>Table</i>	Bencana Alam Menurut Jenisnya dan Jumlah Korban di Kabupaten Sampang <i>Disaster by Its Type and Number of Suffer in The Sampang Regency.....</i>	151
Tabel 4.4.6 <i>Table</i>	Data Crime Total dan Crime Clearence Menurut Jenis Kasus di Kabupaten Sampang <i>Crime Total and Crime Clearence by Cases of Sampang Regency .....</i>	152
<b>5. Pertanian Agriculture</b>		
Tabel 5.1.1 <i>Table</i>	Luas Lahan Menurut Kecamatan dan Penggunaannya di Kabupaten Sampang (Ha) <i>Land Area by District and Its Use in The Sampang Regency (Ha) .....</i>	163
Tabel 5.1.2 <i>Table</i>	Luas Lahan Pertanian Menurut Kecamatan dan Jenis Lahan di Kabupaten Sampang (Ha) <i>Agricultural Land Area by District and Kind of Land in The Sampang Regency (Ha) .....</i>	164
Tabel 5.1.3 <i>Table</i>	Luas Lahan Sawah Menurut Kecamatan dan Jenis Pengairan di Kabupaten Sampang (Ha) <i>Rice Field Area by District and Kind Irrigation in the Sampang Regency .....</i>	165
Tabel 5.1.4 <i>Table</i>	Luas Lahan Bukan Sawah Menurut Kecamatan dan Jenis Lahan di Kabupaten Sampang (Ha) <i>Non Rice Field Land Area by District and Kind of Land in the Sampang Regency (Ha) .....</i>	167
Tabel 5.1.5 <i>Table</i>	Luas Panen dan Rata-rata Produksi Padi Sawah Menurut Kecamatan di Kabupaten Sampang <i>Harvested Area, Yield Rate and Production of Wetland Paddy by District in the Sampang Regency.....</i>	168
Tabel 5.1.6 <i>Table</i>	Luas Panen dan Rata-rata Produksi Padi Ladang Menurut Kecamatan di Kabupaten Sampang <i>Harvested Area, Yield Rate and Production of Dryland Paddy in the Sampang Regency .....</i>	169
Tabel 5.1.7 <i>Table</i>	Luas Panen dan Rata-rata Produksi Jagung Menurut Kecamatan di Kabupaten Sampang <i>Harvested Area, Yield Rate and Production of Maize in the Sampang Regency.....</i>	170

Tabel 5.1.8	Luas Panen dan Rata-rata Produksi Ubi Kayu Menurut Kecamatan di Kabupaten Sampang	
<i>Table</i>	<i>Harvested Area, Yield Rate and Production of Cassava in the Sampang Regency</i> .....	171
Tabel 5.1.9	Luas Panen dan Rata-rata Produksi Ubi Jalar Menurut Kecamatan di Kabupaten Sampang	
<i>Table</i>	<i>Harvested Area, Yield Rate and Production of Sweet Potatoes</i> .....	172
Tabel 5.1.10	Luas Panen dan Rata-rata Produksi Kacang Tanah Menurut Kecamatan di Kabupaten Sampang	
<i>Table</i>	<i>Harvested Area, Yield Rate and Production of Peanuts</i> .....	173
Tabel 5.1.11	Luas Panen dan Rata-rata Produksi Kedelai Menurut Kecamatan di Kabupaten Sampang	
<i>Table</i>	<i>Harvested Area, Yield Rate and Production of Soybeans in the Sampang Regency</i> .....	174
Tabel 5.1.12	Luas Panen dan Rata-rata Produksi Kacang Hijau Menurut Kecamatan di Kabupaten Sampang	
<i>Table</i>	<i>Harvested Area, Yield Rate and Production of Greenpeal in the Sampang Regency</i> .....	175
Tabel 5.1.13	Luas Panen dan Rata-rata Produksi Sorgum Menurut Kecamatan di Kabupaten Sampang	
<i>Table</i>	<i>Harvested Area, Yield Rate and Production of Sorghum in the Sampang Regency</i> .....	176
Tabel 5.1.14	Luas Panen dan Rata-rata Produksi Bentul Menurut Kecamatan di Kabupaten Sampang	
<i>Table</i>	<i>Harvested Area, Yield Rate and Production of Large Aroid in the Sampang Regency</i> .....	177
Tabel 5.2.1	Luas Panen Tanaman Sayuran Menurut Kecamatan dan Jenis Sayuran di Kabupaten Sampang (Ha)	
<i>Table</i>	<i>Vegetables Harvested Area by District and Kind of Vegetables in the Sampang Regency (Ha)</i> .....	178
Tabel 5.2.2	Produksi Tanaman Sayuran Menurut Kecamatan dan Jenis Sayuran di Kabupaten Sampang (Ton)	
<i>Table</i>	<i>Vegetable Production by District and Kind of Vegetables in the Sampang Regency (Ton)</i> .....	180
Tabel 5.2.3	Produksi Buah-buahan Menurut Kecamatan dan Jenis Buah di Kabupaten Sampang (Ton)	
<i>Table</i>	<i>Production of Fruits by Kind and District in the Sampang Regency</i> .....	182
Tabel 5.3.1	Luas dan Produksi Tanaman Perkebunan Tahunan Menurut Kecamatan dan Jenis Tanaman di Kabupaten Sampang	

<i>Table</i>	<i>Area and Production Annual Plantation Crops by Districts and Kinds in the Sampang Regency</i> .....	184
Tabel 5.3.2	Luas dan Produksi Tanaman Perkebunan Musiman Menurut Kecamatan dan Jenis Tanaman di Kabupaten Sampang	
<i>Table</i>	<i>Area and Production of Seasonal Estate Crops by Districts and Kinds of Crops in the Sampang Regency</i> .....	187
Tabel 5.3.3	Luas dan Penanganan Lahan Kritis Menurut Kecamatan di Kabupaten Sampang (Ha)	
<i>Table</i>	<i>Critical Area and Land Management by District in the Sampang Regency (Ha)</i> .....	188
Tabel 5.3.4	Luas dan Penanganan Lahan Agak Kritis Menurut Kecamatan di Kabupaten Sampang (Ha)	
<i>Table</i>	<i>Slightly Critical Area and Land Management by District in the Sampang Regency (Ha)</i> .....	189
Tabel 5.3.5	Luas dan Penanganan Lahan Potensial Kritis Menurut Kecamatan di Kabupaten Sampang (Ha)	
<i>Table</i>	<i>Potential Land Critical and Land Management by District in the Sampang Regency (Ha)</i> .....	190
Tabel 5.3.6	Luas Hutan Bakau Menurut Kecamatan dan Tingkat Kekritisannya di Kabupaten Sampang (Ha)	
<i>Table</i>	<i>Mangrove Forest Area by District and Level of Criticality in the Sampang Regency (Ha)</i> .....	191
Tabel 5.3.7	Banyaknya Peternak, Koloni dan Produksi Lebah Menurut Kecamatan di Kabupaten Sampang	
<i>Table</i>	<i>Number of Breeder, and Production of Bee Colonies by District in the Sampang Regency</i> .....	192
Tabel 5.3.8	Banyaknya Produksi dan Nilai Produksi Hasil Hutan di Kabupaten Sampang	
<i>Table</i>	<i>Number of Forest and Value Production by Kinds and District in the Sampang Regency</i> .....	193
Tabel 5.3.9	Banyaknya Kelompok Tani dan Anggota Kelompok Tani Menurut Kecamatan di Kabupaten Sampang	
<i>Table</i>	<i>Number of Farmers Group and Farmers Group Members By District in the Sampang Regency</i> .....	194
Tabel 5.3.10	Banyaknya Penyuluh Pertanian dan Frekuensi Penyuluhan Menurut Kecamatan di Kabupaten Sampang	
<i>Table</i>	<i>Number of Agricultural Counseling and Frequency of Counseling by District In the Sampang Regency</i> .....	195
Tabel 5.4.1	Banyaknya Rumah Tangga Pemelihara Ternak Menurut Kecamatan dan Jenis Ternak di Kabupaten Sampang	

<i>Table</i>	<i>Number of Breeder Household by Districs and Kinds of Breeder in the Sampang Regency .....</i>	196
Tabel 5.4.2	Populasi Ternak Besar dan Kecil Menurut Kecamatan dan Jenis Ternak di Kabupaten Sampang (Ekor)	
<i>Table</i>	<i>Population of Livestocks by Districs and Kinds of Livestocks in the Sampang Regency .....</i>	197
Tabel 5.4.3	Populasi Unggas Menurut Kecamatan dan Jenis Unggas di Kabupaten Sampang (Ekor)	
<i>Table</i>	<i>Population of Poultry by Districs and Kinds of Poultry in the Sampang Regency.....</i>	198
Tabel 5.4.4	Rumah Pemotongan Hewan Menurut Kecamatan dan Status Kepemilikan di Kabupaten Sampang (Unit)	
<i>Table</i>	<i>Slaughtering House by Districs and Ownership Status in the Sampang Regency.....</i>	199
Tabel 5.4.5	Jumlah Ternak yang Dipotong Menurut Kecamatan dan Jenis Ternak di Kabupaten Sampang (Ekor)	
<i>Table</i>	<i>Number of Livestock Slaughtered by District and Kind of Livestock in the Sampang Regency (Tail) .....</i>	200
Tabel 5.4.6	Produksi Daging, Kulit dan Telur Menurut Jenis Ternak/Unggas di Kabupaten Sampang	
<i>Table</i>	<i>Production of Meats, Leathers and Eggs by Kinds of Livestock and Poultry in The Sampang Regency.....</i>	201
Tabel 5.4.7	Produksi Telur Menurut Kecamatan dan Jenis Unggas di Kabupaten Sampang (Kg)	
<i>Table</i>	<i>Production of Eggs by Districs and Kinds of Poultry in the Sampang Regency.....</i>	202
Tabel 5.5.1	Banyaknya Nelayan dan Petani Ikan Menurut Kecamatan Jenis Usaha di Kabupaten Sampang	
<i>Table</i>	<i>Number of Fisherman and Fishpond Farmer by Districs and Types in the Sampang Regency .....</i>	203
Tabel 5.5.2	Jumlah Perahu/Kapal Penangkap Ikan Menurut Kecamatan dan Jenis Kapal di Kabupaten Sampang	
<i>Table</i>	<i>Number of Fishing Boats/Ships by Districs and Kinds of Ships in the Sampang Regency .....</i>	204
Tabel 5.5.3	Banyaknya Alat Penangkap Ikan Laut Menurut Kecamatan dan Jenis Alat Tangkap di Kabupaten Sampang	
<i>Table</i>	<i>Number of Marine Fisherman Catching-Tool Unit by Districs and Kinds in the Sampang Regency .....</i>	205

Tabel 5.5.4	Luas Areal Pemeliharaan Ikan Darat Menurut Kecamatan dan Tempat Pemeliharaan di Kabupaten Sampang (Ha)	
<i>Table</i>	<i>Area of Inland Fishery by Districs and Kinds in the Sampang Regency .....</i>	206
Tabel 5.5.5	Produksi Ikan Menurut Kecamatan dan Sektornya di Kab. Sampang (Ton)	
<i>Table</i>	<i>Fish Production by Districs and Sector in the Sampang Regency .....</i>	207
Tabel 5.5.6	Nilai Produksi Ikan Menurut Kecamatan dan Sektornya di Kabupaten Sampang (Juta)	
<i>Table</i>	<i>Value of Fish Production by Districs and Sector in the Sampang Regency....</i>	208

## **6. Industri, Pertambangan dan Energi** ***Manufacture, Mining and Energy***

Tabel 6.1.1	Banyaknya Perusahaan Industri Menurut Kecamatan dan Kelompok Perusahaan di Kabupaten Sampang	
<i>Table</i>	<i>Number of Industries by District and Group Companies in the Sampang Regency.....</i>	217
Tabel 6.1.3	Profil <b>Perusahaan Industri Besar dan Sedang</b> Menurut Jenis Produksi di Kabupaten Sampang	
<i>Table</i>	<i>Company Profile Large and Medium Industrial by Kind Production in the Sampang Regency.....</i>	219
Tabel 6.1.4	Profil <b>Perusahaan Industri Kecil</b> Menurut Jenis Produksi di Kabupaten Sampang	
<i>Table</i>	<i>Company Profile Small Industrial by Kind Production in the Sampang Regency.....</i>	221
Tabel 6.1.5	Profil <b>Perusahaan Industri Kerajinan Rumah Tangga</b> Menurut Jenis Produksi di Kabupaten Sampang	
<i>Table</i>	<i>Company Profile Household Handicrafts Industry by Kind Production in the Sampang Regency.....</i>	223
Tabel 6.1.6	Banyaknya Perusahaan Industri, Tenaga Kerja, Nilai Produksi, Nilai Investasi dan Nilai Ekspor di Kabupaten Sampang	
<i>Table</i>	<i>Number of Industry, Labor, Value of Production, Investment and Export Value in the Sampang Regency.....</i>	225
Tabel 6.2.1	Banyaknya Pelanggan PDAM, Air yang Disalurkan dan Nilainya di Kabupaten Sampang	
<i>Table</i>	<i>Consumers, Sanitary Water Consumption and Its Value in the Sampang Regency.....</i>	227
Tabel 6.2.2	Banyaknya Pelanggan PDAM dan Air Minum yang Disalurkan Menurut Jenis Konsumen di Kabupaten Sampang	



<i>Table</i>	<i>Customers of PDAM and Water Supply by Kind Consumers in the Sampang Regency .....</i>	228
Tabel 6.3.1	Luas Areal dan Produksi Hasil Tambang Golongan C Menurut Jenis Hasil Tambang di Kabupaten Sampang	
<i>Table</i>	<i>Area and Production of Mining Katagory C by Kind of Mining in the Sampang Regency .....</i>	229
Tabel 6.3.2	Luas Areal dan Produksi Hasil Tambang Golongan C Menurut Kecamatan dan Jenisnya di Kabupaten Sampang	
<i>Table</i>	<i>Area and Production of Mining C Classification by District and Kinds of Mining in the Sampang Regency .....</i>	230

## **7. Perdagangan Trade**

Tabel 7.1.1	Banyaknya Surat Izin Usaha Perdagangan (SIUP) yang Diterbitkan Menurut Golongan Usaha di Kabupaten Sampang	
<i>Table</i>	<i>Number of Publication of Trade Allowance Registration Signs by Group of Exertion in the Sampang Regency .....</i>	239
Tabel 7.1.2	Banyaknya Surat Izin Usaha Perdagangan (SIUP) yang Diterbitkan Menurut Kecamatan dan Golongan Usaha di Kabupaten Sampang	
<i>Table</i>	<i>Number of Publication of Trade Allowance Registration Signs by District and Group of Exertion in The Sampang Regency.....</i>	240
Tabel 7.1.3	Banyaknya Sarana Perdagangan Menurut Kecamatan dan Jenis Sarana di Kabupaten Sampang	
<i>Table</i>	<i>Number of Trading Facility by District and Type of Facility in the Sampang Regency .....</i>	241
Tabel 7.2.1	Banyaknya Koperasi dan Anggota Menurut Jenis Koperasi di Kabupaten Sampang	
<i>Table</i>	<i>Number of Cooperative and Cooperative Member by Type of in the Sampang Regency .....</i>	242

## **8. Transportasi, Komunikasi dan Pariwisata Transportation, Communacation and Tourism**

Tabel 8.1.1	Perkembangan Kondisi Jalan dan Jembatan di Kabupaten Sampang	
<i>Table</i>	<i>Development of Road and Bridge Condition in the Sampang Regency.....</i>	249
Tabel 8.1.2	Banyaknya Kendaraan Bermotor Wajib Uji Menurut Jenis Kendaraan di Kabupaten Sampang	
<i>Table</i>	<i>Motorized Vehicle Must be Tested by Kind of Motorized in the Sampang Regency.....</i>	250

Tabel 8.1.3	Banyaknya Kendaraan Bermotor Pribadi, Dinas dan Umum Menurut Jenis Kendaraan di Kabupaten Sampang	
<i>Table</i>	<i>Number of Private Motor Vehicle, Service and Commercial Vehicles by Kind in the Sampang Regency .....</i>	251
Tabel 8.2.1	Produksi Pos Menurut Jenisnya di Kabupaten Sampang	
<i>Table</i>	<i>Post Production by Kinds in the Sampang Regency .....</i>	252
Tabel 8.2.2	Sarana Pelayanan PT. Pos Cabang Sampang	
<i>Table</i>	<i>Service Facilities of PT. Post Indonesia of Sampang Regency .....</i>	253
Tabel 8.3.1	Banyaknya Kamar, Tempat Tidur yang Tersedia, dan Jumlah Tamu yang Menginap di Hotel Kab. Sampang	
<i>Table</i>	<i>Number of Rooms, Beds Available, and Number of Guests who stay Room Occupancy at the Hotel of Sampang Regency .....</i>	254

## **9. Keuangan dan Harga**

### **Finance and Harga**

Tabel 9.1.1	Rencana dan Realisasi Penerimaan Daerah Menurut Jenis Penerimaan di Kabupaten Sampang (Rp.000)	
<i>Table</i>	<i>Planned and Realization of Revenues by Kind Admission in the Sampang Regency.....</i>	261
Tabel 9.1.2	Rencana dan Realisasi Pengeluaran Daerah Menurut Jenis Pengeluaran di Kabupaten Sampang (Rp.000)	
<i>Table</i>	<i>Planned and Realization of Expenditures by Kind Expenditure in the Sampang Regency.....</i>	262
Tabel 9.1.3	Realisasi Anggaran Pembiayaan Pemerintah Kabupaten Sampang (Rp.000)	
<i>Table</i>	<i>Actual Local Government Financing of sampang Regency .....</i>	263
Tabel 9.2.1	Posisi Simpanan Masyarakat Rupiah dan Valuta Asing Bank Umum dan BPR di Kabupaten Sampang	
<i>Table</i>	<i>Outstanding of privat deposit in rupiah and foreign currency of commercial and rural bank in Sampang regency .....</i>	264
Tabel 9.2.2	Posisi Pinjaman yang diberikan Rupiah dan Valuta Asing Bank Umum dan BPR di Kabupaten Sampang	
<i>Table</i>	<i>Outstanding of loans in rupiah and foreign currency of commercial and rural bank in Sampang regency .....</i>	265
Tabel 9.3.1	Kebutuhan Hidup Minimum menurut Kelompok Kebutuhan di Kabupaten Sampang	
<i>Table</i>	<i>Minimum Life Cost by Needs Group in the Sampang Regency .....</i>	266
Tabel 9.3.2	Kebutuhan Hidup Minimum dan Upah Minimum Kabupaten Sampang	
<i>Table</i>	<i>Minimum Life Cost and Minimum Wage of Regency Sampang.....</i>	267

Tabel 10.1 <i>Table</i>	PDRB Seri 2010 Atas Dasar Harga Berlaku Menurut Lapangan Usaha <i>Series 2010 GDRP at current prices by industry</i> .....	277
Tabel 10.2 <i>Table</i>	PDRB Seri 2010 Atas Dasar Harga Konstan Menurut Lapangan Usaha <i>Series 2010 GDRP at constant prices by industry</i> .....	278
Tabel 10.3 <i>Table</i>	Distribusi Persentase PDRB Seri 2010 Menurut Lapangan Usaha <i>Series 2010 GDRP percentage distribution by industry</i> .....	279
Tabel 10.4 <i>Table</i>	Laju Pertumbuhan PDRB Seri 2010 Menurut Lapangan Usaha <i>Series 2010 GDRP Growth Rate by industry</i> .....	280
Tabel 10.5 <i>Table</i>	Indeks Implisit PDRB Seri 2010 Menurut Lapangan Usaha <i>Implicit GDRP Index Series in 2010 by industry</i> .....	281
Tabel 10.6 <i>Table</i>	Laju Implisit PDRB Seri 2010 Menurut Lapangan Usaha <i>Implicit Rate of GDRP Series in 2010 by industry</i> .....	282

## DAFTAR GAMBAR

### List of Figures

Gambar 1 Figure	Persentase Luas Wilayah Menurut Kecamatan <i>Percentase Area by District</i> .....	5
Gambar 2 Figure	Banyaknya Pegawai Negeri Sipil Menurut Tingkat Pendidikan <i>Number of Civil Servants by Education Level</i> .....	27
Gambar 3 Figure	Biaya Pembangunan Menurut Sumber Biaya <i>Building Cost by Source</i> .....	27
Gambar 4 Figure	Banyaknya Penduduk Menurut Kecamatan dan Jenis Kelamin <i>Number of Population by District and Sex</i> .....	77
Gambar 5 Figure	Banyaknya Penduduk Menurut Kelompok Umur dan Jenis Kelamin Hasil Sensus Penduduk 2010 <i>Number of Population by Age Group and Sex of Population Cencus Result</i> .....	77
Gambar 6 Figure	Banyaknya Sekolah Menurut Kecamatan dan Jenjang Pendidikan <i>Number of Schools by District and School Level</i> .....	111
Gambar 7 Figure	Angka Kematian Bayi Menurut Kecamatan <i>Infant Mortality Rate by District</i> .....	111
Gambar 8 Figure	Luas Lahan (Ha) Menurut Kecamatan dan Penggunaannya <i>Land Area (Ha) by District and its Use</i> .....	161
Gambar 9 Figure	Produktivitas Tanaman Padi dan Palawija <i>Rice and Crop Productivity</i> .....	161
Gambar 10 Figure	Banyaknya Produksi dan Investasi Menurut Kelompok Perusahaan di Kabupaten Sampang <i>Number of Industries by District and Group Companies in the Sampang Regency</i> .....	215
Gambar 11 Figure	Banyaknya Pelanggan PDAM Menurut Jenis Konsumen di Kabupaten Sampang <i>Customers of PDAM by Kinds Consumers in The Sampang Regency</i> .....	215
Gambar 12 Figure	Banyaknya Surat Ijin Usaha Perdagangan yang Diterbitkan Menurut Golongan Usaha <i>Number of Publication of Trade Allowance Registration Signs by Group of Exertion</i> .....	237
Gambar 13 Figure	Banyaknya Koperasi dan Anggota Koperasi <i>Number of Cooperative and Cooperative Member</i> .....	237

Gambar 14 <i>Figure</i>	Kondisi Jalan di Kabupaten Sampang <i>Road Condition in The Sampang Regency .....</i>	247
Gambar 15 <i>Figure</i>	Kendaraan Umum Bermotor Wajib Uji Menurut Jenis Kendaraan di Kabupaten Sampang <i>Motorized Vehicle Must be Tested by Kind in of Motorized in The Sampang Regency.....</i>	247
Gambar 16 <i>Figure</i>	Rencana dan Realisasi Penerimaan dan Pengeluaran Daerah <i>Plans and Realization of Revenues and Expenditures Region .....</i>	259
Gambar 17 <i>Figure</i>	Kebutuhan Hidup Minimum Menurut Kelompok Kebutuhan di Kabupaten Sampang <i>Minimum Life Cost by Needs Group in the Sampang Regency .....</i>	259
Gambar 18 <i>Figure</i>	Produk Domestik Regional Bruto Perkapita <i>Gross Regional Domestic Product Percapita .....</i>	275
Gambar 19 <i>Figure</i>	Laju Pertumbuhan Riil Produk Domestik Regional Bruto ( Persen ) <i>Real Growth of Gross Regional Domestic Product ( Percent ) .....</i>	275

<https://sampangkab.bps.go.id>

<https://sampangkab.bps.go.id>

# Keadaan Geografis dan Iklim

## *Geographical and Climate Situation*

# 1



**Luas Wilayah  
Menurut Kecamatan  
2017**

**1233,30 KM<sup>2</sup>**

**Kemiringan Tanah**

The Slope of the land

**1.455,03 Ha**

<https://sampangkab.bps.go.id>

<https://sampangkab.bps.go.id>



## **Penjelasan Teknis**

1. Kabupaten Sampang merupakan satu dari empat kabupaten yang terletak di Pulau Madura (Bangkalan, Pamekasan dan Sumenep). Kabupaten ini terletak antara 113°08' sampai dengan 113°39' Bujur Timur dan 06°05' sampai dengan 07°13' Lintang Selatan.
2. Batas Daerah, di sebelah utara berbatasan dengan Laut Jawa. Di sebelah timur berbatasan dengan Kabupaten Pamekasan. Di sebelah selatan berbatasan dengan Selat Madura. Sedangkan di sebelah barat berbatasan dengan Kabupaten Bangkalan.
3. Secara umum wilayah Kabupaten Sampang berupa daratan, terdapat satu pulau yang terpisah dari daratan bernama Pulau Mandangin/Pulau Kambing.
4. Luas wilayah Kabupaten Sampang yang sekitar 1233,30 km<sup>2</sup> yang habis dibagi menjadi 14 kecamatan dan 186 desa/ Kelurahan.
5. Lokasi Kabupaten Sampang berada di sekitar garis khatulistiwa, seperti kabupaten lainnya di Madura, wilayah ini mengalami 2 perubahan musim, musim kemarau dan musim penghujan. Biasanya pada bulan Oktober sampai Maret merupakan musim penghujan sedangkan musim kemarau terjadi pada bulan April sampai September.

## **Technical Notes**

1. *Sampang Regency is one of the 4 regency in Madura Island beside of Bangkalan, Pamekasan and Sumenep. This Regency is located between 113°08' until 113°39' East Longitude and between 06°05' until 07°13' South Latitude.*
2. *Region Boundaries in the north is bounded by Java Sea. Pamekasan Regency bound east part. In the south is bounded by Madura Strait. And West part is bounded by Bangkalan Regency.*
3. *Sampang Regency is continent, there is one island separately from continent namely Mandangin Island/Kambing Island.*
4. *The area of Sampang Regency is about 1.233,30 km<sup>2</sup>. It divided into 14 districts and 186 villages.*
5. *The Sampang Regency location, in the surrounding of Equator, the climate is similar the Madura's climate. There are just two seasons, rainy seasons and dry seasons. From October until March is the rainy season, while the dry season is between April until August.*

**1**

**KEADAAN GEOGRAFIS DAN IKLIM / GEOGRAPHICAL AND CLIMATE SITUATION**

Kabupaten Sampang terletak di sekitar garis khatulistiwa dengan iklim tropis, musim penghujan biasanya terjadi pada Oktober sampai Maret, musim kemarau biasanya terjadi pada April sampai September.

Rata-rata hari hujan tertinggi terdapat di Kecamatan Pangarengan, sedang yang terendah terdapat di Kecamatan Banyuates. Rata-rata curah hujan bulanan tertinggi terdapat di Kecamatan Kedungdung, sedang yang terendah terdapat di Kecamatan Torjun. Bulan-bulan dengan curah hujan tinggi terjadi pada Januari, Pebruari dan Maret, sedang bulan dengan curah hujan paling rendah terjadi pada Agustus dan September.

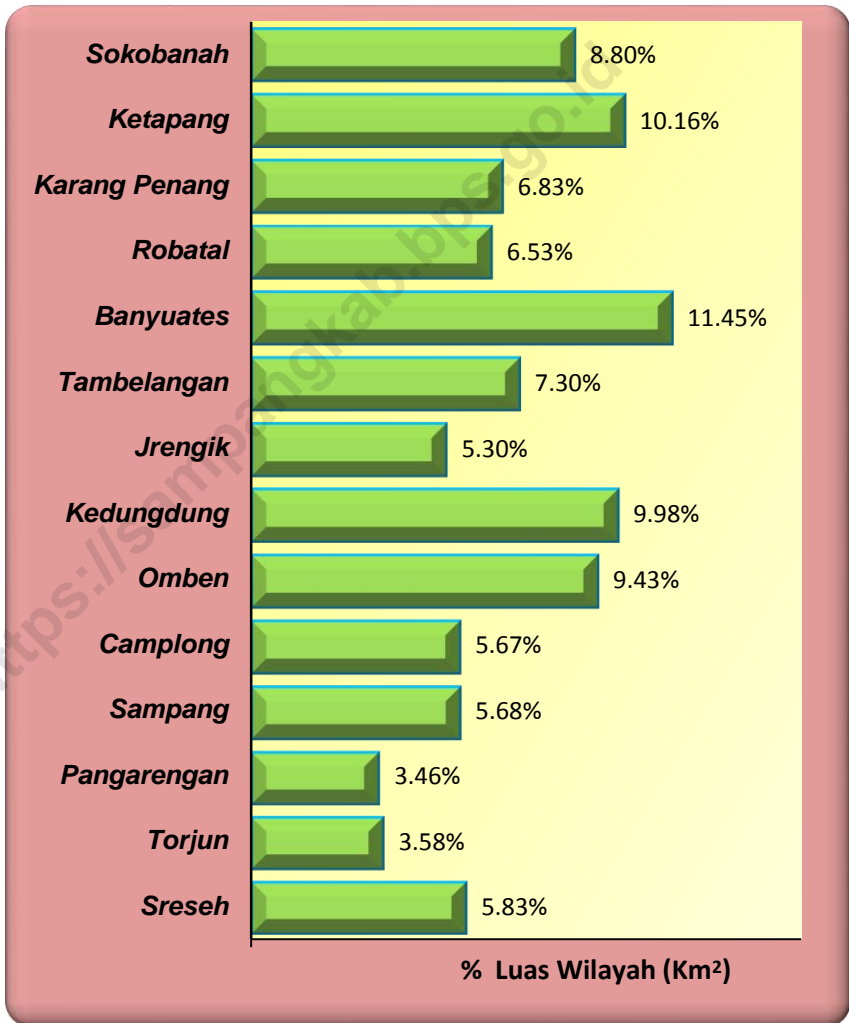
Irigasi area persawahan di Kabupaten Sampang mengandalkan tiga jenis sumber air yaitu air hujan, air sungai dan air tanah. Pengairan areal sawah menggunakan air hujan seluas 11.082 Ha, air sungai seluas 5.712 Ha dan air tanah seluas 226,70 Ha. Kecamatan yang menggunakan sumber pengairan air tanah adalah Kecamatan Sampang, Ketapang, Torjun.

*Sampang regency located around the equator with a tropical climate, the rainy season usually occurs in October through March, the dry season usually occurs in April through September.*

*The average rainy days are highest in the District Pangarengan, while the lowest are in District Banyuates. The average monthly rainfall are highest in District Kedungdung, while the lowest are in District Torjun. Months with high rainfall occurred in Januari and December, being the month with lowest rainfall occurs in August and September.*

*Area irrigated rice fields in the district of Sampang by three types of water sources are rainwater, river water and groundwater. Rice fields irrigated by rain water which area of 11.082 hectares, an area of 5.712 ha of river water and paddy fields are irrigated by ground water area of 226,70 hectares. Irrigation districts that use ground water sources are the District Sampang, Ketapang, Torjun.*

**Gambar / Figure 1.**  
**Persentase Luas Wilayah di Kabupaten Sampang**  
*Area by District in Sampang Regency*  
**2017**



<https://sampangkab.bps.go.id>

<https://sampangkab.bps.go.id>

**Tabel** : 1.1.1 **Luas Wilayah Menurut Kecamatan di Kabupaten Sampang, 2017**  
*Table* : 1.1.1 **Area by District in Sampang Regency, 2017**

<b>Kecamatan</b> <i>District</i>	<b>Luas/ Areas</b> <i>(Km2)</i>	<b>Persentase</b> <i>Persent</i>
(1)	(2)	(3)
010. Sreseh	71.95	5.83
020. Torjun	44.19	3.58
021. Pangarengan	42.69	3.46
030. Sampang	70.01	5.68
040. Camplong	69.94	5.67
050. Omben	116.31	9.43
060. Kedungdung	123.08	9.98
070. Jrengik	65.35	5.30
080. Tambelangan	89.97	7.30
090. Banyuates	141.23	11.45
100. Robatal	80.54	6.53
101. Karang Penang	84.25	6.83
110. Ketapang	125.28	10.16
120. Sokobanah	108.51	8.80
<b>Kabupaten Sampang</b> <i>Sampang Regency</i>	<b>1,233.30</b>	<b>100.00</b>

Sumber : Badan Pertanahan Nasional Kabupaten Sampang

Source : BPN of Sampang Regency

**Tabel : 1.1.2**  
**Luas Wilayah (Ha) Menurut Kecamatan dan Kemiringan Tanah di Kabupaten Sampang, 2017**  
**Table : 1.1.2**  
**Area (ha) by District and The Slope of The land in the Sampang Regency, 2017**

Kecamatan District	Kemiringan/ Slope			Jumlah Total
	(0 - 8) %	(9 - 15) %	(16 - 40) %	
(1)	(2)	(3)	(4)	(5)
010. Sreseh	2,721.00	4,474.00	-	7,195.00
020. Torjun	2,615.00	1,725.50	78.50	4,419.00
021. Pangarengan	2,595.63	1,674.37	-	4,270.00
030. Sampang	5,849.63	985.75	165.62	7,001.00
040. Camplong	5,099.00	3,866.00	28.00	6,993.00
050. Omben	3,530.93	5,308.92	2,791.15	11,631.00
060. Kedungdung	3,370.60	7,576.40	1,361.00	12,308.00
070. Jrengik	3,349.00	2,240.00	946.00	6,535.00
080. Tambelangan	3,411.50	4,565.00	1,020.50	8,997.00
090. Banyuates	2,823.50	9,407.50	1,892.00	14,123.00
100. Robatal	301.50	7,364.50	398.00	8,064.00
101. Karang Penang	81.50	7,400.50	943.00	8,425.00
110. Kelapang	1,173.28	5,580.70	5,774.02	12,528.00
120. Sokobanah	863.57	7,638.00	2,339.43	10,841.00
<b>Kabupaten Sampang</b> <i>Sampang Regency</i>	<b>37,785.64</b>	<b>67,807.14</b>	<b>17,737.22</b>	<b>123,330.00</b>

Sumber : Badan Pertanahan Nasional Kabupaten Sampang

Source : BPN of Sampang Regency

**Tabel : 1.1.3 Luas Wilayah (Ha) Menurut Kecamatan dan Ketinggian dari Permukaan Air Laut di Kabupaten Sampang, 2017**  
*Table : 1.1.3 Area (ha) by District and Altitude from Sea Level in The Sampang Regency, 2017*

Kecamatan <i>District</i>	Ketinggian / <i>Altitude</i>		Jumlah <i>Total</i>
	(0 - 100) M	(100-500) M	
(1)	(2)	(3)	(4)
010. Sreseh	7,195	-	7,195
020. Torjun	4,420	-	4,420
021. Pangarengan	4,270	-	4,270
030. Sampang	7,001	-	7,001
040. Camplong	6,993	-	6,993
050. Omben	8,926	2,705	11,631
060. Kedungdung	9,129	3,179	12,308
070. Jrengik	5,925	609	6,534
080. Tambelangan	4,895	4,102	8,997
090. Banyuates	7,418	6,705	14,123
100. Robatal	3,939	4,125	8,064
101. Karang Penang	6,284	2,141	8,425
110. Ketapang	6,403	6,125	12,528
120. Sokobanah	4,269	6,572	10,841
<b>Kabupaten Sampang</b> <i>Sampang Regency</i>	<b>87,067</b>	<b>36,263</b>	<b>123,330</b>

Sumber : Badan Pertanahan Nasional Kabupaten Sampang

*Source : BPN of Sampang Regency*

**Tabel : 1.1.4 Luas Wilayah (Ha) Menurut Kecamatan dan Kedalaman Efektif Tanah Di Kabupaten Sampang, 2017**  
*Table : 1.1.4 Area (ha) by District and Effective Depth of Soil in The Sampang Regency, 2017*

Kecamatan <i>District</i>	Kedalaman Efektif Tanah / <i>Depth</i>			Jumlah <i>Total</i>
	< 60 Cm	(60 - 90) Cm	> 90 Cm	
(1)	(2)	(3)	(3)	(4)
010. Sreseh	-	756	6,439	7,195
020. Torjun	50	1,015	44	1,109
021. Pangarengan	76	708	3,486	4,270
030. Sampang	182	415	6,404	7,001
040. Camplong	434	2,279	4,280	6,993
050. Omben	420	7,707	3,504	11,631
060. Kedungdung	161	10,799	1,348	12,308
070. Jrengik	604	559	5,372	6,535
080. Tambelangan	523	1,917	6,557	8,997
090. Banyuates	1,380	5,555	7,188	14,123
100. Robatal		2,150	5,914	8,064
101. Karang Penang	-	2,648	5,777	8,425
110. Ketapang	1,821	3,247	7,280	12,348
120. Sokobanah	2,713	235	7,893	10,841
<b>Kabupaten Sampang</b> <i>Sampang Regency</i>	8,364	39,990	71,486	119,840

Sumber : Badan Pertanahan Nasional Kabupaten Sampang

Source : BPN of Sampang Regency



**Tabel : 1.1.5 Jarak Antar Kecamatan di Kabupaten Sampang, 2017**  
*Table Inter-District Distances in Sampang Regency, 2017*

Kecamatan / Districts	010 Sreseh	020 Torjun	021 Pangarengan	030 Sampang	040 Camplong	050 Omben	060 Kedungdung	070 Jrengik	080 Tambelangan	090 Banyuates	100 Robatal	101 Karang Penang	110 Ketapang	120 Sokobanah
<b>010 Sreseh</b>	-	36	44	43	53	55	56	25	37	99	70	71	82	100
<b>020 Torjun</b>	36	-	8	7	17	20	17	9	19	63	34	35	48	64
<b>021 Pangarengan</b>	44	8	-	9	19	22	22	17	26	65	36	37	50	66
<b>030 Sampang</b>	43	7	9	-	10	13	13	16	25	56	27	28	41	57
<b>040 Camplong</b>	53	17	19	10	-	23	23	26	35	66	37	25	51	67
<b>050 Omben</b>	55	20	22	13	23	-	8 <sup>1)</sup>	29	38	52	24	15	54	42
<b>060 Kedungdung</b>	56	17	22	13	23	8 <sup>1)</sup>	-	29	11	43	14	26	28	44
<b>070 Jrengik</b>	25	9	17	16	26	29	29	-	12	71	43	44	57	73
<b>080 Tambelangan</b>	37	19	26	25	35	38	11	12	-	36 <sup>2)</sup>	25	23	39	55
<b>090 Banyuates</b>	99	63	65	56	66	52	43	71	36 <sup>2)</sup>	-	28	35	14	20
<b>100 Robatal</b>	70	34	36	27	37	24	14	43	25	28	-	12	14	20
<b>101 Karang Penang</b>	71	35	37	28	25	15	26	44	23	35	12	-	21	26
<b>110 Ketapang</b>	82	48	50	41	51	54	28	57	39	14	14	21	-	17
<b>120 Sokobanah</b>	100	64	66	57	67	42	44	73	55	20	20	26	17	-

Sumber /Source : BPS Kabupaten Sampang /BPS, Sampang Regency

Catatan /Note : 1) = Lewat jalan pintas / By Pass (Ds. Karangpenang -Kec. Robatal)

2) = Lewat jalan pintas / By Pass (Ds. Birem -Kec. Tambelangan)

**Tabel : 1.1.6**  
**Nama Desa/Kelurahan Letak Ibukota Kecamatan dan Jarak dari Ibukota Kabupaten di Kabupaten Sampang, 2017**  
*Name of Village Location the Capital District and Distance from The Capital Regency in The Sampang Regency, 2017*

<b>Kecamatan</b> <i>District</i>	<b>Nama Desa/Kelurahan Letak Ibukota Kecamatan</b> <i>Name of Village Location the Capital District</i>	<b>Jarak dari Ibukota Kabupaten</b> <i>Distance from The Capital Regency (Km)</i>
(1)	(2)	(3)
010. Sresseh	Labuhan	43
020. Torjun	Torjun	7
021. Pangarengan	Apaan	9
030. Sampang	Tanggumong	1
040. Camplong	Tambaan	10
050. Omben	Rapa Laok	13
060. Kedungdung	Muktesareh	13
070. Jrengik	Kotah	16
080. Tambelangan	Samaran	25
090. Banyuates	Banyuates	56
100. Robatal	Jelgung	27
101. Karang Penang	Karangpenang Onjur	28
110. Ketapang	Ketapang Barat	41
120. Sokobanah	Sokobanah Daya	57

Sumber : Badan Pusat Statistik Kabupaten Sampang

Source : BPS of Sampang Regency

**Tabel : 1.1.7**  
**Nama dan Panjang Sungai Menurut Wilayah Pengairan di Kabupaten Sampang, 2017**  
*Table : 1.1.7 Rivers and Its Lengths by Irrigation Area in The Sampang Regency, 2017*

<b>Wilayah Pengairan</b> <i>Irrigation Area</i>	<b>Nama Sungai</b> <i>Name of River</i>	<b>Panjang (Km)</b> <i>Length</i>
(1)	(2)	(3)
<b>I. Ketapang</b>	1. Brambang	7.00
	2. Mandung	5.50
	3. Rabian	4.20
	4. Mandira	5.60
	5. Sodung	22.00
	6. Sumber Lanjang	12.00
	7. Sowaan	1.15
<b>II. Camplong</b>	1. Taddan	1.20
<b>III. Sampang</b>	1. Kamuning	58.10
	2. Pengetakan	3.00
	3. Legung	2.00
	4. Gunung Maddah	3.50
	5. Jelgung	8.50
	6. Kalak	0.70
	7. Tambak Baso	5.00
	8. Sampang	10.00
	9. Madunga	3.00
	10. Geluran	2.00
	11. Gulbeng	2.00
	12. Lampanang	1.00
	13. Bakung	1.00
	14. Pangandingan	1.00
	15. Cangkakan	2.00
	16. Dampol	4.00
	17. Sumber Koning	2.00
	18. Kasi	9.00
	19. Pelut	5.00
<b>IV. Banyuates</b>	1. Nipah	12.00
	2. Brumbung	7.00
<b>V. Sokobanah</b>	1. Bira Timur	2.80
	2. Dempo Abang	5.50
	3. Panjegan	4.70
<b>VI. Torjun</b>	1. Klampis	14.00
	2. Cangkremen	2.00
	3. Pangarengan	2.00
	4. Keppai	2.00

Sumber : Dinas Pengairan Kabupaten Sampang  
 Source : *Irigation Services of Sampang Regency*

**Tabel : 1.1.8** Nama Sungai, Daerah Irigasi dan Luas Baku Sawah yang Diairi di Kabupaten Sampang, 2017

*Name of River, Irrigation Region and River's Basin Rice Field Areas in The Sampang Regency, 2017*

<b>Wilayah Pengamat</b> <i>Name of River</i>	<b>Daerah Irigasi</b> <i>Irrigation Region</i>	<b>Panjang Sungai Length</b> <i>of River ( km )</i>	<b>Luas Baku Sawah</b> <i>Basin Rice Field Areas</i> (Ha)
(1)	(2)	(3)	(4)
<b>1. Napoh</b>	Baruh	6	125
<b>2. Nipah</b>	Montor	12	231
<b>3. Brumbung</b>	Brumbung	7	95
	Kembang Jeruk	0	25
<b>4. Mandira</b>	Ketapang Barat	6	68
<b>5. Sodung</b>	Perowan	22	74
<b>6. Bira/Sbr. Br. Timur</b>	Bira Lembung	3	55
<b>7. Dempo Abang</b>	Dempo Abang	6	26
<b>8. Panjegan</b>	Dempo Abang	5	55
<b>9. Klampis</b>	Klampis	14	2603

Sumber : Dinas Pengairan Kabupaten Sampang

Source : *Irrigation Services of Sampang Regency*

**Tabel : 1.1.9**      **Irigasi Air Tanah di Kabupaten Sampang, 2017**  
*Table*            *Water land of Irrigation in The Sampang Regency, 2017*

Wilayah <i>Area</i>	Lokasi	Sumber Air <i>Water Source</i>	Debit <i>Debit (Lt/dt)</i>	Luas <i>Areas (Ha)</i>
(1)	(2)	(3)	(4)	(5)
<b>1 Sampang</b>	1. Ds. Pangilen	Sumur Bor Sidorejo	60	40
	2. Ds. Gn Maddah	Sumur Gn Maddah	5	7.5
<b>2 Jrengik</b>	1. Ds. Bancelok	Sumur Bor Talkandang	1	10
	2. Ds. Jrengik	Sumur Bor Sumberejo	60	40
	3. Ds. Bancelok	Sumur Bor Sumendi	1	7
	4. Ds. Bancelok	Sumur Bor Tanjung Rejo	5	7
	5. Ds. Panyepen	Sumur Bor Panyepen	5	7.5
	6. Ds. Taman	Sumur Bor Taman	5	7.5
	7. Ds. Jrengik	Sumur Pompa Buker	1.5	9
<b>3 Omben</b>	1. Ds. Madulang I	Sumur Bor Sumber Anyar	60	40
	2. Ds. Madulang II	Sumur Bor Kuto Anyar	50	30
	3. Ds. Madulang III	Sumur Bor Condong	60	34.2
	4. Ds. Metteng I	Sumur Bor Randu Merah	60	40
	5. Ds. Sogian	Sumur Bor Karang Anyar	60	40
	6. Ds. Metteng	Sumur Bor Pesawahan	30	25
	7. Ds. Astapah	Sumur Bor Astapah	3	3
	8. Ds. Gersempal	Sumur Bor Gersempal	3	4
	9. Ds. Rapa Daya	Sumur Bor Rapa Daya	5	7
	10. Ds. Tambak	Sumur Pompa Tambak	1.5	8
	11. Ds. Pandan	Sumur Pompa Pandan	1.5	10
<b>4 Ketapang</b>	1. Ds. Ketapang Laok	Sumur Bor Karang Anyar	5	6
	2. Ds. Pao Pale Laok	Sumur Bor Pao Pale Laok	5	7
	3. Ds. Pangereman	Sumur Bor Pangereman	5	10
	4. Ds. Ketapang Timur	Sumur Bor Ketapang	60	40
	5. Ds. Pao pale Daya	Sumur Bor Pao Pale Daya	5	15
	6. Ds. Buntan Barat	Sumur Bor Buntan Barat	5	5
	7. Ds. Buntan Timur	Sumur Bor Buntan Timur	5	6
	8. Ds. Banyusokah	Sumur Pompa Banyusokah	1.5	15
	9. Ds. Rabiyan	Sumur Pompa Rabiyan	1.5	11
	10. Ds. Pao Pale Laok	Sumur Pompa Pao Pale Laok	5	7
	11. Ds. Karang Anyar	Sumur Pompa Karang Anyar	1.5	8
	12. Ds. Pangereman	Sumur Pompa Pangereman I	1.5	9
	13. Ds. Pangereman	Sumur Pompa Pangereman II	1.5	12
<b>5 Camplong</b>	1. Ds. Banjar Talela	Sumur Bor Banjar Talela	1.75	10
	2. Ds. Sejati	Sumur Bor Sejati	60	37
	3. Ds. Batu Karang	Sumur Bor Batu Karang	5	7.5
	4. Ds. Sejati I	Sumur Bor Sejati I	60	20

Sumber: Dinas Pengairan Kabupaten Sampang

Source : *Irrigation Services of Sampang Regency*

Lanjutan Tabel/ *Continued Table: 1.1.9*

Wilayah Area	Lokasi	Sumber Air Water Source	Debit Debit (Lt/dt)	Luas Areas (Ha)
(1)	(2)	(3)	(4)	(5)
<b>5 Camplong</b>	5. Ds. Taddan	Sumur Bor Taddan	5	7.5
	6. Ds. Pamolaan	Sumur Bor Pamolaan	5	7
	7. Ds. Rabasan	Sumur Bor Rabasan	4.5	5
	8. Ds. Banjar Tabulu	Sumur Pompa Banjar Tabulu	1.5	10
	9. Ds. Banjar Talela	Sumur Pompa Banjar Talela	1.5	20
<b>6 Banyuates</b>	1. Ds. Tabanah	Sumur Bor Tabanah	0	0
	2. Ds. Tlagah	Sumur Bor Tlagah	0.67	5
	3. Ds. Jatra Timur	Sumur Pompa Jatra Timur	5	10
	4. Ds. Banyuates	Sumur Pompa Banyuates	1.5	7
	5. Ds. Banyuates	Sumur Pompa Morbatoh	1.5	12
	6. Ds. Kembang Jeruk	Sumur Pompa Kembang Jeruk	1.5	9
<b>7 Torjun</b>	1. Ds. Tanah Merah	Sumur Bor Tanah Merah	2.5	10
	2. Ds. Kara	Sumur Bor Kara	2	5
	3. Ds. Buker	Sumur Bor Buker	2	10
<b>8 Sokobanah</b>	1. Ds. Sokobanah daya	Sumur Bor Sokobanah Daya	55	42
	2. Ds. Bira Timur	Sumur Bor Bira Timur	60	40
	3. Ds. Tamberu Laok	Sumur Bor Tamberu Laok	1.5	5
	4. Ds. Tamberu Daya	Sumur Bor Tamberu Daya	0	10
	5. Ds. Tobai Barat	Sumur Bor Tobai Barat	5	6
	6. Ds. Sokobanah daya	Sumur Pompa Sokobanah daya	4	14
	7. Ds. Sokobanah daya	Sumur Pompa Sokobanah daya	1.5	9
	8. Ds. Sokobanah Laok	Sumur Pompa Sokobanah Laok	1.5	7
	9. Ds. Sokobanah Tengah	Sumur Pompa Sokobanah Teng	1.5	10
	10. Ds. Bira Tengah	Sumur Pompa Bira Tengah	1.5	15
	11. Ds. Bira Timur	Sumur Pompa Bira Timur I	5	7
	12. Ds. Bira Timur	Sumur Pompa Bira Timur II	1.5	14
	13. Ds. Tamberu Barat	Sumur Pompa Tamberu Barat I	1.5	10
	14. Ds. Tamberu Barat	Sumur Pompa Tamberu Barat II	1.5	12
	15. Ds. Tamberu Daya	Sumur Pompa Tamberu Daya I	1.5	15
	16. Ds. Tamberu Daya	Sumur Pompa Tamberu Daya II	1.5	25
	17. Ds. Tobai Timur	Sumur Pompa Tobai Timur I	1.5	11
	18. Ds. Tobai Timur	Sumur Pompa Tobai Timur II	1.5	9
<b>9 Tambelangan</b>	1. Ds. Batorasang	Sumur Bor Batorasang	0	0
<b>10 Karang Penang</b>	1. Ds. Tlambah	Sumur Bor Tlambah	5	6
	2. Ds. Gunung Kesan	Sumur Bor Gunung Kesan	3	3
<b>11 Robatal</b>	1. Ds. Lepelle	Sumur Bor Lepelle	5	7

Sumber: Dinas Pengairan Kabupaten Sampang  
 Source : *Irigation Services of Sampang Regency*

**Tabel : 1.1.10 Profil Hidrologi di Kabupaten Sampang, 2017**  
*Table Hydrology Profile in The Sampang Regency, 2017*

Uraian Description	Satuan	Jumlah
<i>Description</i>	<i>Unit</i>	<i>Total</i>
1	2	3
<b>a. Penyediaan Air Baku</b>		
- Pemukiman	M <sup>3</sup> /detik	ts
- Pertanian	Ha	6027.7
- Industri/Pembangkit Listrik/Pariwisata	M <sup>3</sup> /detik	ts
<b>Jumlah</b>		<b>6027.7</b>
<b>b. Areal Sawah Fungsional</b>		
- Sawah Teknis	Ha	4254
- Sawah Non Teknis/Setengah Teknis	Ha	681
- Belum Teknis/Sederhana	Ha	96
- Sawah Tadah Hujan	Ha	ts
- Sawah Non PU	Ha	0
- Sawah Irigasi Pompa/ Air Tanah	Ha	996.7
<b>Jumlah</b>		<b>6027.77</b>
<b>c. Himpunan Petani Pemakai Air</b>		
- Pembentukan HIPPA	Kelompok	26
- Pembentukan Gabungan HIPPA	Kelompok	41
- Jumlah Gabungan HIPPA	Kelompok	12
- Pembinaan HIPPA Berprestasi	Kelompok	ts
- Pembinaan HIPPA Desa	Kelompok	ts
<b>Jumlah</b>		<b>79</b>

Sumber : Dinas Pengairan Kabupaten Sampang

Source : *Irrigation Service of Sampang Regency*

ts : Data tidak tersedia/ bukan wewenang Dinas PU. Pengairan Kab. Sampang

**Tabel : 1.1.11** Rata-rata Hari Hujan Tiap Bulan Menurut Kecamatan di Kabupaten Sampang, 2015  
*Table : 1.1.11 Averages of Rainy Days Monthly by District in The Sampang Regency, 2015*

Kecamatan District	Januari January	Februari February	Maret March	April April	Mei May	Juni June	Juli July
(1)	(2)	(3)	(4)	(5)	(6)	(7)	(8)
010. Sreseh	17	11	16	22	18	21	7
020. Torjun	12	11	12	10	19	12	3
021. Pangarengan	17	26	25	18	16	21	-
030. Sampang	16	11	14	5	7	5	2
040. Camplong	12	7	14	22	14	17	5
050. Omben	16	22	19	24	19	14	4
060. Kedungdung	16	9	20	13	10	11	6
070. Jrengik	20	12	17	20	16	22	8
080. Tambelangan	14	13	17	13	12	11	5
090. Banyuates	11	10	3	5	6	12	9
100. Robatal	17	13	14	13	15	7	7
101. Karang Penang	17	10	17	13	8	14	9
110. Ketapang	24	16	16	14	12	16	13
120. Sokobanah	12	10	9	21	8	6	2

Sumber : Dinas Pertanian Tanaman Pangan Kabupaten Sampang

Source : Agriculture and Food Crops Service of Sampang Regency



**Lanjutan Tabel / Continued Table : 1.1.11**

<b>Kecamatan</b> <i>District</i>	<b>Agustus</b> <i>August</i>	<b>September</b> <i>September</i>	<b>Oktober</b> <i>October</i>	<b>Nopember</b> <i>November</i>	<b>Desember</b> <i>December</i>	<b>Jumlah</b> <i>Total</i>
(1)	(9)	(10)	(11)	(12)	(13)	(14)
010. Sreseh	-	-	1	6	9	61
020. Torjun	-	-	2	8	10	86
021. Pangarengan	-	-	1	8	10	85
030. Sampang	-	-	-	7	9	78
040. Camplong	-	-	-	3	16	51
050. Omben	-	-	-	5	21	84
060. Kedungdung	-	-	1	8	11	77
070. Jrengik	1	-	1	8	9	70
080. Tambelangan	2	-	1	9	17	88
090. Banyuates	1	-	1	10	18	103
100. Robatal	-	-	1	13	19	111
101. Karang Penang	-	-	-	9	20	99
110. Ketapang	-	-	-	11	18	112
120. Sokobanah	-	-	-	10	19	106

Sumber : Dinas Pertanian Tanaman Pangan Kabupaten Sampang

Source : Agriculture and Food Crops Service of Sampang Regency

**Tabel : 1.1.12** Rata-rata Curah Hujan (mm) Tiap Bulan Menurut Kecamatan di Kabupaten Sampang, 2015  
*Table : Average of Rain Falls (mm) by Monthly and Districts in The Sampang Regency, 2015*

Kecamatan <i>District</i>	Januari <i>January</i>	Februari <i>February</i>	Maret <i>March</i>	April <i>April</i>	Mei <i>May</i>	Juni <i>June</i>	Juli <i>July</i>
(1)	(2)	(3)	(4)	(5)	(6)	(7)	(8)
010. Sreseh	136	97	136	121	22	7	37
020. Torjun	74	59	48	95	52	6	29
021. Pangarengan	84	152	104	162	58	3	45
030. Sampang	93	245	159	228	63	-	60
040. Camplong	62	234	33	95	73	-	-
050. Omben	295	246	160	339	100	34	21
060. Kedungdung	192	343	82	168	86	5	7
070. Jrengik	114	76	137	164	42	21	47
080. Tambelangan	231	288	137	147	136	82	55
090. Banyuates	450	173	78	95	73	46	29
100. Robatal	323	54	54	143	77	5	-
101. Karang Penang	309	150	107	241	89	20	11
110. Ketapang	669	57	18	42	10	10	2
120. Sokobanah	489	104	63	142	49	15	6

Sumber : Dinas Pertanian Tanaman Pangan Kabupaten Sampang

Source : *Agriculture and Food Crops Service of Sampang Regency*

**Lanjutan Tabel / Continued Table : 1.1.12**

<b>Kecamatan</b>	<b>Agustus</b>	<b>September</b>	<b>Oktober</b>	<b>Nopember</b>	<b>Desember</b>	<b>Jumlah</b>	<b>Rata<sup>2</sup></b>
District	August	September	October	November	December	Total	Average
(1)	(9)	(10)	(11)	(12)	(13)	(14)	(15)
010. Sreseh	-	-	5	27	77	665	55,4
020. Torjun	-	-	5	57	39	464	38,7
021. Pangarengan	-	-	3	117	82	810	67,5
030. Sampang	-	-	-	176	125	1.149	95,8
040. Camplong	-	-	-	23	170	690	57,5
050. Omben	-	-	-	167	400	1.762	146,8
060. Kedungdung	-	-	8	83	171	1.145	95,4
070. Jrengik	4	-	3	126	114	848	70,7
080. Tambelangan	46	-	45	109	449	1.725	143,8
090. Banyuates	23	-	23	84	276	1.350	112,5
100. Robatal	-	-	-	97	100	853	71,1
101. Karang Penang	-	-	-	132	250	1.309	109,1
110. Ketapang	-	-	-	59	103	970	80,8
120. Sokobanah	-	-	-	96	177	1.141	95,1

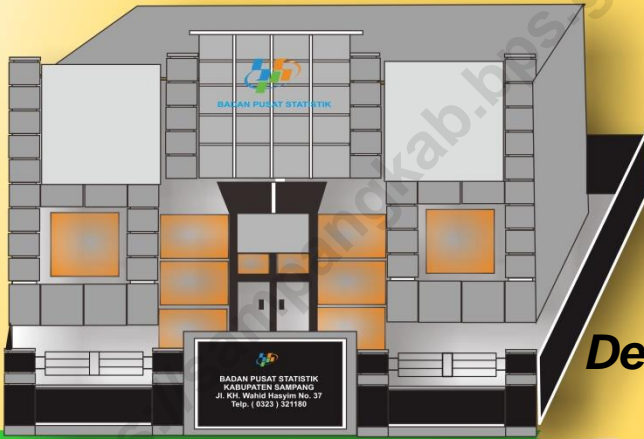
Sumber : Dinas Pertanian Tanaman Pangan Daerah Kabupaten Sampang

Source : Agriculture and Food Crops Service of Sampang Regency

<https://sampangkab.bps.go.id>  
<https://sampangkab.bps.go.id>

# Pemerintahan Government

# 2



**Jumlah  
Desa/Kelurahan  
2017**

**180 Desa**  
**6 Kelurahan**

**Banyaknya  
Pegawai Negeri Sipil**  
*Number of Civil Servants*

**7.259**

<https://sampangkab.bps.go.id>

<https://sampangkab.bps.go.id>

## **Penjelasan Teknis**

1. Pemerintahan adalah suatu sistem yang mengatur segala kegiatan masyarakat dalam suatu daerah/wilayah/negara yang meliputi segala aspek kehidupan berdasarkan norma-norma tertentu.
2. Kabupaten Sampang sebagai salah satu Kabupaten dari Negara Indonesia, mempunyai sistem pemerintahan yang sama dengan kabupaten-kabupaten lainnya. Unit pemerintahan di bawah kabupaten secara langsung adalah kecamatan. Sedangkan suatu kecamatan terbagi habis beberapa desa.
3. Sebagai unit terkecil dari pemerintahan, setiap desa mempunyai proyek pembangun desa bertujuan untuk meningkatkan kesejahteraan masyarakat desa. Pembangunan tersebut meliputi sarana dan prasarana dari desa yang bersangkutan.

## **Technical Notes**

1. A government is a system to regulate all of people activities in a certain area region nation, which collaborates the way of life under the norms of humanity.
2. As one of the Regency in Indonesia, the government's system is similar with the others. The government of regency consists of districts that regional government can be divided into sub districts.
3. One village has development projects, which consider to welfare village's population. It covers the development of the infrastructure.

2

PEMERINTAHAN / GOVERNMENT

Secara administratif Kabupaten Sampang terdiri dari empat belas kecamatan dan 186 desa/kelurahan, dengan rincian 6 kelurahan dan 180 desa.

Kabupaten Sampang dipimpin oleh Bupati dan Wakil Bupati, dengan organisasi pemerintahan terdiri dari seorang Sekretaris Daerah, 3 (tiga) orang Asisten, 9 (sembilan) orang Kepala Bagian (Kabag), 18 (delapan belas) Kepala Dinas, 5 (lima) Kepala Badan, dan 14 (empat belas) camat.

Untuk mengontrol jalannya pemerintahan, di Kabupaten Sampang telah terbentuk anggota Dewan Perwakilan Rakyat Daerah (DPRD) hasil pemilu 2014 yang dimenangkan oleh Partai Kebangkitan Bangsa (PKB) dan disusul oleh Partai Gerindra.

Anggota DPRD yang terbentuk terdiri dari 7 (Tujuh) partai pemenang pemilu yang terbagi atas 4 (empat) komisi.

*Administratively Sampang regency consists of fourteen sub-districts and 186 villages / village, with details of the 6 village and 180 villages.*

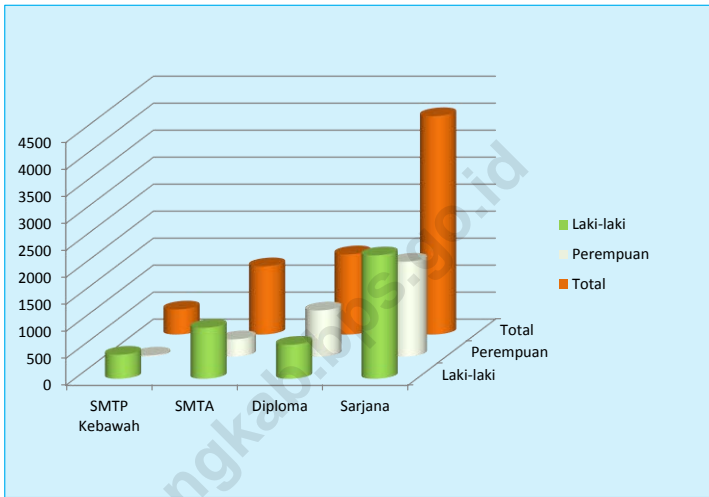
*Sampang regency led by the Regent and Vice Regent, a government organization made up of a Regional Secretary, 3 (three) Assistant, 8 (eight) Head of Department, 15 (fiveteen) Head Office, 8 (eight) Head of Agency, 3 (three) Head Office and 14 (fourteen) subdistrict.*

*To control the running of the government, in Sampang Regency has formed a member of the Legislative of the 2014 election won by the Partai Kebangkitan Bangsa (PKB) and followed by Partai Gerindra*

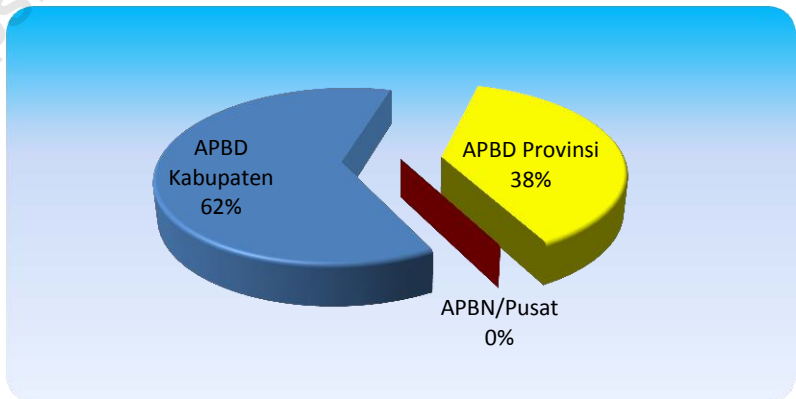
*Members of Parliament formed consisting of 11 (Eleven) into 4 (Four) commission*



**Gambar / Figure 2.**  
**Banyaknya Pegawai Negeri Sipil (PNS) Menurut Tingkat Pendidikan di Lingkungan Pemerintah Kabupaten Sampang, 2017**  
*Number of Civil Servants by Education Level of Sampang Regency, 2017*



**Gambar / Figure 3**  
**Biaya Pembangunan Menurut Sumber Biaya di kabupaten Sampang, 2016**  
*Building Activities Type Village by Source in Sampang regency, 2016*



<https://sampangkab.bps.go.id>

<https://sampangkab.bps.go.id>

**Tabel : 2.1.1** **Banyaknya Desa, Kelurahan, Dusun, Rukun Warga/Rukun Kampung dan Rukun Tetangga Menurut Kecamatan di Kabupaten Sampang, 2016**  
*Table : 2.1.1* *Number of Village, Hamlet, Pillars of Citizens / Village and Neighborhood by to the District in Sampang Regency, 2016*

Kecamatan <i>District</i>	Klasifikasi Desa / Kelurahan / <i>The Classifications of Villages</i>				
	Desa <i>Villages</i>	Kelurahan <i>Villages (urban)</i>	Dusun <i>Hamlet</i>	RW/RK <i>Pillars of Village</i>	RT <i>Neighborhood</i>
(1)	(2)	(3)	(4)	(5)	(6)
010. Sreseh	12	-	60	-	-
020. Torjun	12	-	43	-	-
021. Pangarengan	6	-	30	-	-
030. Sampang	12	6	60	44	187
040. Camplong	14	-	69	-	-
050. Omben	20	-	96	-	-
060. Kedungdung	18	-	93	-	-
070. Jrengik	14	-	53	-	-
080. Tambelangan	10	-	41	-	-
090. Banyuates	20	-	103	-	-
100. Robatal	9	-	45	-	-
101. Karang Penang	7	-	45	-	-
110. Ketapang	14	-	76	-	-
120. Sokobanah	12	-	76	-	-
<b>Kabupaten Sampang</b> <i>Sampang Regency</i>	180	6	890	44	187

Sumber: Badan Pemberdayaan Masyarakat Kabupaten Sampang  
 Source: *The Community Empowerment Board of Sampang Regency*

**Tabel 2.1.2** Banyaknya Desa/Kelurahan Menurut Kecamatan dan Klasifikasi Desa/  
 Kelurahan di Kabupaten Sampang, 2016  
 Table Number of Village by District and Village Classification in the Sampang  
 Regency, 2016

Kecamatan District	Klasifikasi Desa/Kelurahan Classifications of				Jumlah Total
	Swadaya Swadaya	Swakarsa Swakarsa	Swasembada Swasembada	Lainny Other	
(1)	(2)	(3)	(4)	(5)	(6)
010.Sreseh	-	-	12	-	12
020.Torjun	-	-	12	-	12
021.Pangarengan	-	-	6	-	6
030.Sampang	-	-	18	-	18
040.Camplong	-	-	14	-	14
050.Omben	-	-	20	-	20
060.Kedungdung	-	-	18	-	18
070.Jrengik	-	-	14	-	14
080.Tambelangan	-	-	10	-	10
090.Banyuates	-	-	20	-	20
100.Robatal	-	-	9	-	9
101.Karang Penang	-	-	7	-	7
110.Ketapang	-	-	14	-	14
120.Sokobanah	-	-	12	-	12
<b>Kabupaten Sampang</b> <i>Sampang Regency</i>	-	-	186	-	186

Sumber : Badan Pemberdayaan Masyarakat Kabupaten Sampang

Source : The Community Empowerment Board of Sampang Regency

Table : 2.2.1 Pejabat Pemerintah Kabupaten Sampang, 2017  
table *Government Official of Sampang Regency, 2017*

	Lembaga	Nama
	<i>Institutions</i>	<i>Name</i>
	-1	-2
	<b>Sekretariat Daerah/Local Secretariat</b>	
1	Bupati Kabupaten Sampang	H. Fadhillah Budiono
2	Wakil Bupati Kabupaten Sampang	
3	Sekretaris Daerah	Putrut Budi Santoso, SH.,M.Si
4	Staf Ahli Bid. Hukum dan Pemerintahan	Yuliadi Setiyawan, S.Sos.,MM
5	Staf Ahli Bid. Ekonomi, Keuangan dan Pembangunan	Drs. H.Misdi, MMA
6	Staf Ahli Bid. Masyarakat dan SDM	Ir. R.P. Muhammad Zis, MT
7	Asisten Pemerintahan dan Kesejahteraan Rakyat	Drs. Nurul Hadi, MM
8	Asisten Ekonomi dan Pembangunan	Drs. Ec.H. Saryono, MM
9	Asisten Administrasi Umum	A. Rochim Mawardi,S.H., MM
10	Kepala Bagian Umum	Moh. Heru Cahyono, SH.,M.Si
11	Kepala Bagian Perekonomian	Juwaini, SH
12	Kepala Bagian Pemerintahan dan Otonomi Daerah	Asroni, S.Sos., M.Si
13	Kepala Bagian Hukum	Harunur Rasyid, SH
14	Kepala Bagian Organisasi	Drs. Imam Sanusi,M.Pd
15	Kepala Bagian Kesejahteraan Rakyat	Ir. Moh. Tholkhah, M.Si
16	Kepala Bagian Pembangunan	Ach. Hafi, SH
17	Kepala Bagian Hubungan Masyarakat	Yulis Juwaidi, S.Sos.M.Si
18	Kepala Bagian Pengadaan Barang dan Jasa	Drs. Raden Chalilurachman, M.Si
19	Ketua DPRD Kabupaten Sampang	
20	Komandan Kodim 0828	
21	Kapolres	

Sumber : Badan Kepegawaian Daerah Kabupaten Sampang

Source : *Sampang Regency Personnel Agency*

Lanjutan Tabel / Continued Table : 2.2.1

	Lembaga	Nama
	<i>Institutions</i>	<i>Name</i>
	-1	-2
	<b>Dinas/Badan/Kantor/Services/Board/Offices</b>	
22	Sekretariat DPRD	Moh. Anwari Abdullah, SE., MM
23	Dinas Kesehatan	dr. H. Firman Pria Abadi, MM
24	Dinas Pendidikan	M. Jupri Riyadi, S.Pd, SH.MM.Pd
25	Dinas Pertanian	Ir. Hary Soeyanto, MM
26	Dinas Sosial	Drs. Mohammad Amirudin
27	Dinas Kependudukan dan Pencatatan Sipil	Drs. Aliwafa, M.Si
28	Dinas Pekerjaan Umum dan Penataan Ruang	Sri Andoyo Sudono, SH.,MM
29	Dinas Perhubungan	M.Zuhri, SH., MM
30	Dinas Komunikasi dan Informatika	Drs. Djuwardi, MM
31	Dinas Pemuda, Olah Raga, Kebudayaan, dan Pariwisata	Drs. Aji Waluyo, M.Si
32	Dinas Perumahan Rakyat dan Kawasan Permukiman	Abd. Hannan, SH., M.Si
33	Dinas Koperasi, Usaha Kecil dan Menengah	Drs. Moh. Suhrowardi
34	Dinas Perikanan	Drh. Eny Muharjuni, MM
35	Dinas Perdagangan dan Perindustrian	Ir. Wahyu Prihartono, MM
36	Dinas Pemberdayaan Masyarakat dan Desa	Abd. Malik Amrullah, SH., M.Si
37	Dinas Lingkungan Hidup	
38	Dinas Penanaman Modal dan Pelayanan Terpadu Satu Pintu	
39	Dinas Kearsipan dan Perpustakaan	Sudarmanta, S.Sos., MH
40	Dinas Ketahanan Pangan	
41	Inspektorat	Drs. Raden Soeharjanto, M.Si
42	Badan Pendapatan, Pengelolaan Keuangan dan Aset Daerah	Dra. Suhartini Kaaptiati
43	Badan Perencanaan Pembangunan, Penelitian dan Pengembangan	Ir. Tony Moerdiwanto, M.Si
44	Direktur Rumah Sakit Umum Daerah	dr. Titin Hamidah

Sumber : Badan Kepegawaian Daerah Kabupaten Sampang

Source : *Sampang Regency Personnel Agency*

Lanjutan Tabel / *Continued Table* : 2.2.1

	Lembaga	Nama
	<i>Institutions</i>	<i>Name</i>
	-1	-2
	<b>Dinas/Badan/Kantor/Services/Board/Offices</b>	
45	Badan Kesatuan Bangsa dan Politik	Rudi Setiadi, SE., MM
46	Badan Kepegawaian dan Pengembangan SDM	Drs. H. Slamet Terbang, MM
47	Badan Pemberdayaan Perempuan dan Keluarga Berencana	Syamsul Hidayat, SH., M.Si
48	Satuan Polisi Pamong Praja	Kusno Abdullah, SE., M.Si
49	Sekretariat KPUD	Muhadi, SE,MM
50	Pelaksana Badan Penanggulangan Bencana Alam Daerah	Anang Djoenaedi Santoso, S.Sos., M.Si
51	Camat Sampang	Yudhi Adidarta Karma, S.STP, M.Si
52	Camat Omben	Suyanto, SE., MM
53	Camat Camplong	Ahm. Taufik, SH
54	Camat Torjun	Dra. Lilis Listiawati, MM
55	Camat Jrengik	Sutrisno, SH.,M.Si
56	Camat Sreseh	Abdul Fatah, SE
57	Camat Kedungdung	Arif Purna Hermawan, S.STP., MM
58	Camat Tambelangan	Mohammad Sulhan, S.Sos., MM
59	Camat Robatal	Kiyatno, SE., MM
60	Camat Ketapang	Didik Adi Pribadi, Ap., MM
61	Camat Banyuates	Drs. Akhmad Juhari Candra
62	Camat Sokobanah	Ahmad Firdausi, S.Pd, M.Si
63	Camat Karang Penang	Tri Jayadi, SP., M.Si
64	Camat Pangarengan	Drs. Misdawi, M.Si

Sumber : Badan Kepegawaian Daerah Kabupaten Sampang

Source : *Sampang Regency Personnel Agency*

Tabel : 2.2.2  
Table

**Banyaknya Pegawai Negeri Sipil (PNS) Menurut Tingkat Pendidikan di Lingkungan Pemerintah Kabupaten Sampang, 2017**

*Number of Civil Servants by Education Level of Sampang Regency, 2017*

Tingkat Pendidikan <i>Education Level</i>	Jenis Kelamin / <i>Sex</i>		Jumlah <i>Total</i>
	Laki-laki <i>Male</i>	Perempuan <i>Female</i>	
(1)	(2)	(3)	(4)
1. SD / Elementary School	145	2	147
2. SMTP Umum / Junior High School	300	17	317
3. SMTP Kejuruan / Junior High School	-	-	-
4. SMTA Umum / Senior High School	709	175	884
5. SMTA Kejuruan / Senior High School	235	145	380
6. D-I / Diploma I	1	28	29
7. D-II / Diploma II	432	352	784
8. D-III / Diploma III	190	439	629
9. D-IV / Diploma IV	7	37	44
10. S1 / Scholar 1	2,011	1,669	3,680
11. S2 / Scholar 2	274	90	364
12. S3 / Scholar 3	1	-	1
<b>Jumlah / Total</b>	<b>2017</b>	<b>2016</b>	<b>2015</b>
	4,305	4,526	4,994
	2,954	2,907	3,248
	7,259	7,433	8,242

Sumber : Badan Kepegawaian Daerah Kabupaten Sampang

Source : Sampang Regency Personnel Agency



**Tabel : 2.2.3** **Banyaknya Pegawai Negeri Sipil Menurut Tingkat Kepangkatan dan Jenis Kelamin di Lingkungan Pemerintah Kabupaten Sampang, 2017**  
*Table : 2.2.3* *Number of Civil Servants by Hierarchy and Sex of Sampang Regency, 2017*

<b>Kepangkatan/Golongan/Ruang</b> <i>Rank</i>	<b>Laki-laki</b> <i>Male</i>	<b>Perempuan</b> <i>Female</i>	<b>Jumlah</b> <i>Total</i>
(1)	(2)	(3)	(4)
I/A (Juru Muda )	7	-	7
I/B (Juru Muda Tk. I)	15	2	17
I/C (Juru)	54	3	57
I/D (Juru Tk. I)	102	-	102
<b>Jumlah Gol. I</b>	<b>178</b>	<b>5</b>	<b>183</b>
II/A (Pengatur Muda)	190	22	212
II/B (Pengatur Muda Tk.I)	428	61	489
II/C (Pengatur )	350	230	580
II/D (Pengatur Tk. I)	103	47	150
<b>Jumlah Gol. II</b>	<b>1,071</b>	<b>360</b>	<b>1,431</b>
III/A (Penata Muda)	524	635	1,209
III/B (Penata Muda Tk.I)	656	665	1,321
III/C (Penata )	438	368	806
III/D (Penata Tk. I)	508	330	838
<b>Jumlah Gol. III</b>	<b>2,176</b>	<b>1,998</b>	<b>4,174</b>
IV/A (Pembina)	655	478	1,133
IV/B (Pembina Tk. I)	191	108	299
IV/C (Pembina Utama Muda)	33	5	38
IV/D (Pembina Utama Madya)	1	-	1
IV/E (Pembina Utama)	-	-	-
<b>Jumlah Gol. IV</b>	<b>880</b>	<b>591</b>	<b>1,471</b>
<b>Jumlah / Total</b>	<b>2017</b>	<b>2,954</b>	<b>7,259</b>
	<b>2016</b>	<b>2,907</b>	<b>7,433</b>
	<b>2015</b>	<b>3,248</b>	<b>17,284</b>

Sumber : Badan Kepegawaian Daerah Kabupaten Sampang

Source : *Sampang Regency Personnel Agency*

**Tabel 2.2.4** Banyaknya Pegawai Negeri Sipil (PNS) Menurut Dinas/Instansi dan Golongan di Lingkungan Pemerintah Kabupaten Sampang, 2017

Number of Civil Servants (PNS) According to the Department Institution and Rank of Sampang Regency, 2017

Dinas / Instansi <i>Departement / Institution</i>	Golongan PNS / <i>Goup</i>				Jumlah <i>Total</i>
	I	II	III	IV	
(1)	(2)	(3)	(4)	(5)	(6)
1. Sekretariat Daerah	4	41	84	19	148
2. Sekretariat DPRD	0	7	19	6	32
3. Dinas Pendidikan	56	529	2521	1169	4,275
4. Dinas Kesehatan	6	199	550	58	813
5. Dinas Sosial	2	9	19	5	35
6. Dinas Perhubungan	1	24	19	5	49
7. Dinas Komunikasi dan Informatika	1	5	18	6	30
8. Dinas Kependudukan dan Catatan Sipil	0	6	15	6	27
9. Dinas Pemuda, Olahraga, Kebudayaan, dan Pariwisata	1	12	9	7	29
10. Dinas Pekerjaan Umum dan Penataan Ruang	13	51	59	3	126
11. Dinas Perumahan Rakyat dan kawasan Permukiman	1	7	34	4	46
12. Dinas Koperasi, Usaha Mikro, dan Tenaga Kerja	1	1	17	6	25
13. Dinas Perdagangan dan Perindustrian	15	68	34	6	123
14. Dinas Pertanian	1	34	88	25	148
15. Dinas Pemberdayaan Masyarakat Desa	0	6	16	9	31
16. Dinas Perikanan	0	5	14	4	23
17. Dinas Ketahanan Pangan	0	3	6	8	17
18. Dinas Lingkungan Hidup	30	56	27	5	118
19. Dinas Penanaman Modal dan Pelayanan Terpadu Satu P	0	4	17	5	26
20. Dinas Kearsipan dan Perpustakaan	0	4	14	7	25

Sumber : Badan Kepegawaian Daerah Kabupaten Sampang

Source : Sampang Regency Personnel Agency

Lanjutan Tabel / Continued Table : 2.2.4

Dinas / Instansi <i>Departement / Institution</i>	Golongan PNS / <i>Goup</i>				Jumlah <i>Total</i>
	I	II	III	IV	
(1)	(2)	(3)	(4)	(5)	(6)
21. Inspektorat	0	3	33	6	42
22. Badan Perencanaan Pembangunan, Penelitian dan F	0	2	25	9	36
23. Badan Kesatuan Bangsa dan Politik	2	2	11	9	24
24. Badan Pemberdayaan Perempuan dan Keluarga Ber	0	3	51	8	62
25. Badan Kepegawaian dan Pengembangan SDM	0	3	36	6	45
26. Badan Pendapatan, Pengelolaan Keuangan dan Ase	0	27	48	8	83
27. Rumah Sakit Umum Daerah	2	4	205	19	267
28. Satuan Polisi Pamong Praja	2	38	26	6	72
29. Kecamatan Sampang	2	13	9	2	26
30. Kecamatan Omben	4	24	8	2	38
31. Kecamatan Camplong	1	18	9	1	29
32. Kecamatan Torjun	2	19	8	3	32
33. Kecamatan Jrengik	5	13	6	5	29
34. Kecamatan Sreseh	2	20	6	3	31
35. Kecamatan Kedungdung	2	23	9	3	37
36. Kecamatan Tambelangan	2	14	8	2	26
37. Kecamatan Robatal	1	10	7	4	22
38. Kecamatan Ketapang	6	15	9	2	32
39. Kecamatan Banyuates	1	14	8	2	25
40. Kecamatan Sokobanah	4	13	8	2	27

Sumber : Badan Kepegawaian Daerah Kabupaten Sampang

Source : Sampang Regency Personnel Agency

Lanjutan Tabel / Continued Table : 2.2.4

Dinas / Instansi <i>Departement / Institution</i>	Golongan PNS / <i>Goup</i>				Jumlah <i>Total</i>
	I	II	III	IV	
(1)	(2)	(3)	(4)	(5)	(6)
41. Kecamatan Pangarengan	2	7	9	2	20
42. Kecamatan Karang Penang	1	6	7	2	16
43. Kelurahan Gunong Sekar	2	5	5	0	12
44. Kelurahan Dalpenang	0	5	7	0	12
45. Kelurahan Rongtengah	3	4	5	0	12
46. Kelurahan Banyuanyar	2	6	7	0	15
47. Kelurahan Polagan	2	5	6	0	13
48. Kelurahan Karang Dalam	1	2	5	0	8
49. Sekretariat KPUD		3	4	1	8
50. Badan Penanggulangan Bencana Daerah		2	9	1	12

Sumber : Badan Kepegawaian Daerah Kabupaten Sampang

Source : Sampang Regency Personnel Agency

**Tabel : 2.2.5 Susunan Pimpinan dan Komisi di DPRD Kabupaten Sampang, 2017**  
*Table : 2.2.5 The Composition of the Commission and Leadership of Sampang Legislative, 2017*

	<b>N a m a</b> <i>N a m e</i>	<b>Jabatan</b> <i>Position</i>	<b>Usia</b> <i>Age *</i>	<b>L/P</b> <i>Sex</i>	<b>Fraksi</b> <i>Faction</i>
	(1)	(2)	(3)	(4)	(5)
1	KH. Imam Ubaidillah, SE	Ketua DPRD	44	L	PKB
2	H. Fauzan Adima, SH.M.kn	Wakil Ketua DPRD	39	L	GERINDRA
3	Ahmad Hakiki. SE	Wakil Ketua DPRD	32	L	PPP
4	H. Abdus Salam, SH	Wakil Ketua DPRD	40	L	DEMOKRAT
	<b><u>Komisi I</u></b>				
1	R. H. Aulia Rahman, SH	Ketua	33	L	DEMOKRAT
2	Drs. Guntur Wahab	Wakil Ketua	53	L	GERINDRA
3	Mohammad Biatun Thorib, S. /	Sekretaris	37	L	PPP
4	KH. Ahsan Jamal	Anggota	46	L	PKB
5	Juhari	Anggota	34	L	PKB
6	Kumala Puspita Hadi, SE	Anggota	26	L	DEMOKRAT
7	Samsul Arifin, SIP	Anggota	36	L	HANURA
8	Agus Husnul Yakim, S. Ag	Anggota	43	L	MADANI
9	H. Rahmad Hidayat R, S.AP	Anggota	43	L	MADANI
10	Mohammad Zainudin, S.Pd	Anggota	45	L	GOTONG ROYON
	<b><u>Komisi II</u></b>				
1	KH. Yusuf Abdul Al	Ketua	37	L	PKB
2	A. Khairul Fattah, S.HI	Wakil Ketua	41	L	PPP
3	A. Hamiduddin, STHI	Sekretaris	35	L	GERINDRA
4	H. Moh. Hodai, SH, M.Si	Anggota	51	L	DEMOKRAT
5	ahmad Muaddin	Anggota	27	L	GERINDRA
6	Moh. Far Far	Anggota	37	L	PPP
7	Syamsuddin, SH	Anggota	36	L	HANURA
8	H. Sahid	Anggota	45	L	MADANI
9	Budi Santoso, A. Md, Kep	Anggota	28	L	MADANI
10	Iwan Effendi	Anggota	38	L	GOTONG ROYON

Sumber : Sekretariat DPRD Kabupaten Sampang

Source : Secretary of Sampang Legislative

Lanjutan Tabel / Continued Table : 2.2.5

<b>N a m a</b> <i>N a m e</i>	<b>Jabatan</b> <i>Position</i>	<b>Usia</b> <i>Age *)</i>	<b>L/P</b> <i>Sex</i>	<b>Fraksi</b> <i>Faction</i>
(1)	(2)	(3)	(4)	(5)
<b><u>Komisi III</u></b>				
1 H. Moh. Nasir, SH	Ketua	53	L	GERINDRA
1 A. Kadir Faiz	Wakil Ketua	54	L	PKB
3 Imbran	Sekretaris	45	L	DEMOKRAT
4 KH. Abdul Mannan Ali	Anggota	53	L	PKB
5 Shohebus Sulton, SH.I	Anggota	29	L	GERINDRA
6 Muhammad Subhan	Anggota	39	L	PPP
7 Ali sadikin, SAP, M.Si	Anggota	32	L	HANURA
8 Nasafi, S.AP	Anggota	44	L	MADANI
9 M. Djaikun	Anggota	61	L	MADANI
10 H. Moh. Anwar Sanusi, S.AP	Anggota	53	L	GOTONG ROYOI
<b><u>Komisi IV</u></b>				
1 Amin Arif Tirtana, S.Ag	Ketua	44	L	PPP
2 Zubaidi	Wakil Ketua	33	L	DEMOKRAT
3 Maniri Madjid	Sekretaris	38	L	PKB
4 H. Ali Wafa	Anggota	66	L	PKB
5 H. Ach. Baidowi	Anggota	53	L	GERINDRA
6 M. Faisol Riyadi	Anggota	27	P	GERINDRA
7 Faqih Anis Fuadi, ST, MM	Anggota	38	L	PPP
8 Andi Susanto, S.Pd	Anggota	28	L	HANURA
9 Wafi	Anggota	46	L	MADANI
10 Dadan Wahyudi	Anggota	28	L	MADANI
11 Moh. Siwan	Anggota	44	L	GOTONG ROYOI

Sumber : Sekretariat DPRD Kabupaten Sampang

Source : Secretary of Sampang Legislative

**Tabel : 2.2.6 Anggota DPRD Kabupaten Sampang Menurut Partai/Golongan dan Jenis Kelamin, 2017**  
*Table Legislative Members of Sampang by Parties and Sex, 2017*

Partai Politik <i>Parties</i>	Anggota / Members			Persentase <i>Percentage</i>	
	Laki-laki <i>Male</i>	Perempuan <i>Female</i>	Jumlah <i>Total</i>		
(1)	(2)	(3)	(4)	(5)	
1. PKB	8	-	8	17.78	
2. PPP	7	-	7	15.56	
3. Gerindra	8	-	8	17.78	
4. PBR	-	-	-	-	
5. PKNU	-	-	-	-	
6. PKS	2	-	2	4.44	
7. PBB	1	-	1	2.22	
8. Demokrat	5	1	6	13.33	
9. Golkar	2	-	2	4.44	
10. Hanura	4	-	4	8.89	
11. PAN	3	-	3	6.67	
12. PDP	2	-	2	4.44	
13. PKP	-	-	-	-	
14. Nasdem	2	-	2	4.44	
<b>Jumlah / Total</b>	<b>2017</b>	44	1	45	100.00
	<b>2016</b>	44	1	45	100.00
	<b>2015</b>	44	1	45	100.00

Sumber : Sekretariat DPRD Kabupaten Sampang

Source : Secretary of Sampang Legislative

**Tabel : 2.2.7 Anggota DPRD Kabupaten Sampang Menurut Fraksi, 2012 - 2017**  
**Table : Legislative Members of Sampang by Faction, 2012 - 2017**

Fraksi / Faction	2012	2013	2014	2015	2016	2017
(1)	(2)	(3)	(4)	(5)	(6)	(7)
1. Fraksi Partai Kebangkitan Bangsa	11	11	8	8	8	8
2. Fraksi Partai Gerindra	4	4	8	8	8	8
3. Fraksi Partai Persatuan Pembangunan	6	6	7	7	7	7
4. Fraksi Demokrat	4	4	6	6	6	6
5. Fraksi Hanura	-	-	4	4	4	4
6. Fraksi Madani	-	-	8	8	8	8
7. Fraksi Gotong Royong	-	-	4	4	4	4
8. Fraksi PBR	6	6	-	-	-	-
9. Fraksi KSNU	7	7	-	-	-	-
10. Fraksi trunojoyo	-	-	-	-	-	-
11. Fraksi PKNU	7	7	-	-	-	-
<b>Jumlah / Total</b>	<b>45</b>	<b>45</b>	<b>45</b>	<b>45</b>	<b>45</b>	<b>45</b>

Sumber : Sekretariat DPRD Kabupaten Sampang

Source : Secretary of Sampang Legislative



Tabel : 2.3.1 Banyaknya Kegiatan DPRD Kabupaten Sampang Menurut Jenis Kegiatan,  
 2013 - 2017  
 Table : Number of Sampang Legislative Activities by Kinds, 2013 - 2017

Jenis Kegiatan / Kinds of Activity	2013	2014	2015	2016	2017
(1)	(2)	(3)	(4)	(5)	(6)
1. Rapat Paripurna / Paripurna Meeting	22	31	28	37	30
2. Rapat-rapat / Meeting	-	-	-	-	-
2.1 Pimpinan DPRD/Komisi/ Fraksi (Sidang Komisi Gabungan)	-	9	12	10	11
2.2 Komisi -Komisi	148	280	292	233	205
2.3 Panitia Musyawarah	12	7	10	9	11
2.4 Panitia Anggaran dan Eksekutif	11	5	8	11	13
2.5 Fraksi-fraksi	88	584	480	420	380
2.6 Panitia Khusus	3	8	14	7	12
2.7 Badan Kehormatan	3	1	2	1	3
2.8 Badan Legislasi	9	6	9	18	21
3. Kunjungan Kerja / Working Visit	-	-	-	-	-
3.1 Dalam Daerah / Local	362	487	490	520	620
3.2 Luar Negeri / Abroad	-	-	-	-	-

Sumber : Sekretariat DPRD Kabupaten Sampang

Source : Secretary of Sampang Legislative

**Tabel : 2.3.2 Banyaknya Keputusan DPRD Kabupaten Sampang Menurut Jenis Keputusan, 2013 - 2017**  
*Table Decision Number of Sampang Legislature by Type Decision, 2013 - 2017*

Jenis Keputusan / Type Decision	2013	2014	2015	2016	2017
(1)	(2)	(3)	(4)	(5)	(6)
1. Peraturan Daerah / Local regulations	11	10	13	12	13
2. Keputusan DPRD / Parliament Decision	11	23	26	21	23
3. Keputusan Pimpinan DPRD / Decision of Parliament Leaders	5	5	7	10	13
4. Keputusan Daerah / Local Decision	-	-	-	-	-
5. Lainnya / Others	-	-	-	-	-

Sumber : Sekretariat DPRD Kabupaten Sampang

Source : Secretary of Sampang Legislative

**Tabel : 2.3.3 Kegiatan Pembangunan Desa/Kelurahan menurut Jenis Kegiatan di Kabupaten Sampang, 2016**  
*Table : Development Activity Village by Type of Activity in The Sampang Regency, 2016*

Jenis Program <i>Kind of Program</i>	Jenis Kegiatan <i>Kind of Activity</i>
(1)	(2)
1 Program Pembinaan dan Fasilitasi Pengelolaan Keuangan Desa	1.1 Bimbingan dan Fasilitasi Pengelolaan APBDes
2 Program Peningkatan Keberdayaan Masyarakat	2.1 Pemberdayaan Lembaga dan Organisasi Masyarakat Perdesaan 2.2 Penyelenggaraan Pendidikan dan Pelatihan Tenaga Teknis dan Masyarakat 2.3 Program Peningkatan Keberdayaan Masyarakat (PPKM) 2.4 Fasilitasi Pelaksanaan Program Pembangunan Wilayah Terpadu Antar Desa (PWTAD) 2.5 Program Jalan Lain Menuju Kesejahteraan Rakyat (Jalin Matra).
3 Program Pengembangan Lembaga Ekonomi Pedesaan	3.1 Program Pengelolaan dan Pemanfaatan Sumber Daya Alam 3.2 Fasilitas Pengadaan Sarana dan Prasarana Perekonomian Masy. Desa 3.3 Teknologi Tepat Guna (TTG)

Sumber : Badan Pemberdayaan Masyarakat Kabupaten Sampang  
*Source : The Community Empowerment Board of Sampang Regency*

Lanjutan Tabel / Continued Table : 2.3.3

Jenis Program <i>Kind of Program</i>	Jenis Kegiatan <i>Kind of Activity</i>
(1)	(2)
	3.4 Fasilitasi Pembentukan Badan Usaha Milik Desa (BUMDes).
4 Program Peningkatan Partisipasi Masyarakat dalam Membangun Desa	4.1 Pembinaan Kelompok Masyarakat Pembangunan Desa  4.2 Pelaksanaan Bulan Bhakti Gotong Royong Masyarakat (BBGRM)  4.3 Pengadaan Jaringan Instalasi Listrik Desa  4.4 Fasilitasi Program Pemberdayaan Masyarakat melalui Sarana Prasarana
5 Program Peningkatan Kapasitas Aparatus Desa	5.1 Pengelolaan Profil Desa dan Kelurahan  5.2 Perlombaan Desa dan Kelurahan
6 Peningkatan Peran Perempuan di Pedesaan	6.1 Pembinaan PKK

Sumber : Badan Pemberdayaan Masyarakat Kabupaten Sampang

Source : *The Community Empowerment Board of Sampang Regency*

Tabel : 2.3.4 Jenis Kegiatan Pembangunan Desa/Kelurahan Menurut Sumber Biaya di Kabupaten Sampang, 2016  
 Building Activities Type Village by Cost Source in The Sampang Regency, 2016

Jenis Kegiatan / Kind of Activity	Jumlah Biaya / Cost (Rp)		
	Swadaya Self Reliance	APBD Kabupaten District Budgets	APBD Provinsi Provincial Budgets
(1)		(5)	(6)
1. Bimbingan dan Fasilitasi Pengelolaan APBDes	-	512,700,000	-
2. Pemberdayaan Lembaga dan Organisasi Masyarakat Pedesaan	-	151,596,500	-
3. Penyelenggaraan Pendidikan dan Pelatihan dan Masyarakat dengan Rukun Kematian Kampung ( RKK )	-	45,000,000	-
4. Program Peningkatan Keberdayaan Masyarakat (PPKM)	-	68,400,000	-
5. Fasilitasi Pelaksanaan Program Pembangunan Wilayah Terpadu Antar Desa (PWTAD)	-	40,000,000	-
6. Program Pengelolaan dan Pemanfaatan Sumber Daya Alam	-	82,100,000	-
7. Fasilitasi Pengadaan Sarana Prasarana Perekonomian Desa	-	50,000,000	-
8. Pelaksanaan Teknologi Tepat Guna (TTG)	-	171,500,000	-
9. Fasilitasi Pembentukan Badan Usaha Milik Desa (BUMDes).	-	95,500,000	-
10. Pembinaan Kelompok Masyarakat Pembangunan Desa	-	200,850,000	-
11. Pelaksanaan Bulan Bhakti Gotong Royong Masyarakat (BBGRM)	-	223,000,000	-
12. Pengadaan Jaringan Instalasi Listrik Desa	-	5,993,320,000	-
13. Fasilitasi Program Pemberdayaan Masyarakat melalui Sarana Prasarana	-	5,000,000	-
14. Pengelolaan Profil Desa dan Kelurahan	-	130,170,000	-
15. Perlombaan Desa dan Kelurahan	-	91,392,500	-
16. Pembinaan PKK	-	626,130,000	-
17. Program Jalan lain Menuju Kesejahteraan Rakyat ( Jaslin Matra )	-	-	2,442,000,000
<b>Jumlah / Total</b>	<b>2016</b>	<b>8,476,659,000</b>	<b>2,442,000,000</b>
	<b>2015</b>	<b>8,544,851,800</b>	<b>5,240,325,000</b>

Sumber : Badan Pemberdayaan Masyarakat Kabupaten Sampang  
 Source : The Community Empowerment Board of Sampang Regency

Lanjutan Tabel / Continued Table : 2.3.4

Jenis Kegiatan / Kind of Activity	Jumlah Biaya / Cost (Rp)	
	APBN/Pusat State Budget	Jumlah / Total
(1)	(5)	(6)
1. Bimbingan dan Fasilitasi Pengelolaan APBDes	-	512,700,000
2. Pemberdayaan Lembaga dan Organisasi	-	151,596,500
3. Penyelenggaraan Pendidikan dan Pelatihan dan Masyarakat dengan Rukun Kematian	-	45,000,000
4. Program Peningkatan Keberdayaan Masyarakat (PPKM)	-	68,400,000
5. Fasilitasi Pelaksanaan Program Wilayah Terpadu Antar Desa (PWTAD)	-	30,000,000
6. Program Pengelolaan dan Pemanfaatan Sumber Daya Alam	-	82,100,000
7. Fasilitasi Pengadaan Sarana Prasarana Perekonomian Desa	-	50,000,000
8. Pelaksanaan Teknologi Tepat Guna (TTG)	-	171,500,000
9. Fasilitasi Pembentukan Badan Usaha Milik Desa (BUMDes).	-	95,500,000
10. Pembinaan Kelompok Masyarakat Pembangunan Desa	-	200,850,000
11. Pelaksanaan Bulan Bhakti Gotong Royong Masyarakat (BBGRM)	-	223,000,000
12. Pengadaan Jaringan Instalasi Listrik Desa	-	5,993,320,000
13. Fasilitasi Program Pemberdayaan Masyarakat melalui Sarana Prasarana	-	5,000,000
14. Pengelolaan Profil Desa dan Kelurahan	-	130,170,000
15. Perlombaan Desa dan Kelurahan	-	91,392,500
16. Pembinaan PKK	-	626,130,000
17. Program Jalan lain Menuju Kesejahteraan Rakyat (Jaslin Matra)	-	2,442,000,000
<b>Jumlah / Total</b>	<b>2016</b>	<b>10,918,659,000</b>
	<b>2015</b>	<b>13,785,176,800</b>

Sumber : Badan Pemberdayaan Masyarakat Kabupaten Sampang

Source : The Community Empowerment Board of Sampang Regency

**Tabel : 2.3.5** **Banyaknya Penerangan Menurut Media Massa di Kabupaten Sampang, 2015 - 2017**  
*Table : 2.3.5* *Number of Enlightenment by the Mass Media in The Sampang Regency, 2015 - 2017*

Uraian / Description	Satuan / Unit	2015	2016	2017
(1)	(2)	(3)	(4)	(5)
1. Radio Pemerintah	Unit	2	1	1
2. Radio Swasta	Unit	3	3	3
3. Penerbitan				
- Buku Himpunan Press Release	Eks./Judul	-	-	-
- Buku Himpunan Pidato Bupati	Eks./Judul	-	-	-
- Kliping Surat Kabar	Eks./Judul	-	-	-
- Tabloid	Eks./Judul	6,000	6,000	6,000
- Spanduk	Event/Lmb	-	1	1
- Booklet	Kali/Lbr	-	-	-
4. Penerangan Umum				
- Berita Daerah	Judul	12	-	-
- Siaran Pedesaan	Kali	5	-	-
- Pameran	Kali	-	-	-
5. Pelatihan Kehumasan	Kali	-	-	-
6. Jumpa Pers	Kali	-	-	-
7. Jumlah Wartawan Operasional	Orang	4	4	-
8. Orientasi Kehumasan	Kali	-	-	-
9. Forum Sinkronisasi Informasi dan Komunikasi	Kali	-	-	-

Sumber : Kantor Informasi dan Komunikasi Kabupaten Sampang

Source : Information and Communication Office of Sampang Regency

**Tabel : 2.4.1**  
**Table** : 2.4.1  
**Data Cetakan Kartu Tanda Penduduk (KTP) dan Kartu Keluarga (KK)**  
**Menurut Kecamatan di Kabupaten Sampang, 2013 - 2015**  
*Identity Card and Family Card Printed by District in The Sampang Regency, 2013 - 2015*

Kecamatan <i>District</i>	KTP / <i>Identity Card</i>			KK / <i>Family Card</i>		
	2013	2014	2015	2013	2014	2015
(1)	(2)	(3)	(4)	(5)	(6)	(7)
010. Sreseh	3.144	1.741	-	2.375	2.286	-
020. Torjun	1.724	3.610	-	2.590	4.589	-
021. Pangarengan	1.084	2.493	-	1.718	1.879	-
030. Sampang	5.142	9.434	-	11.060	10.295	-
040. Camplong	2.879	5.096	-	4.818	6.122	-
050. Omben	5.295	8.476	-	5.242	5.960	-
060. Kedungdung	4.692	6.057	-	6.218	6.627	-
070. Jrengik	1.864	2.926	-	2.536	2.618	-
080. Tambelangan	2.945	5.609	-	3.943	5.246	-
090. Banyuates	3.116	5.463	-	5.095	5.667	-
100. Robatal	2.110	4.790	-	3.854	4.108	-
101. Karang Penang	2.353	5.932	-	3.154	5.647	-
110. Ketapang	3.744	6.179	-	4.525	5.673	-
120. Sokobanah	3.625	5.515	-	4.355	5.840	-
<b>Kabupaten Sampang</b> <i>Sampang Regency</i>	<b>43.717</b>	<b>73.321</b>	<b>-</b>	<b>61.483</b>	<b>72.557</b>	<b>-</b>

Sumber : Dinas Kependudukan dan Pencatatan Sipil Kabupaten Sampang

Source : *Population and Civil Registration of Sampang Regency*



**Tabel : 2.4.2**  
**Banyaknya Surat Nikah yang Dikeluarkan Menurut Kecamatan di Kabupaten Sampang, 2012 - 2016**  
*Table : 2.4.2*  
*Number Of Marriage Certificate Released by the District in The Sampang Regency, 2012 - 2016*

<b>Kecamatan</b> <i>District</i>	<b>2012</b>	<b>2013</b>	<b>2014</b>	<b>2015</b>	<b>2016</b>
(1)	(2)	(3)	(4)	(5)	(6)
010. Sreseh	443	385	415	368	313
020. Torjun	519	499	452	459	366
021. Pangarengan	280	305	290	280	272
030. Sampang	1,352	1,200	1,296	1,222	1,130
040. Camplong	1,470	1,250	1,239	1,070	923
050. Omben	1,447	1,367	1,345	1,160	969
060. Kedungdung	1,377	1,341	1,458	1,196	1,287
070. Jrengik	502	493	475	463	403
080. Tambelangan	880	778	750	586	504
090. Banyuates	850	890	872	711	640
100. Robatal	791	721	718	612	554
101. Karang Penang	1,184	1,159	1,110	918	824
110. Ketapang	1,286	1,322	929	815	813
120. Sokobanah	1,404	1,308	963	872	660
<b>Kabupaten Sampang</b> <i>Sampang Regency</i>	<b>13,785</b>	<b>13,018</b>	<b>12,312</b>	<b>10,732</b>	<b>9,658</b>

Sumber : Kementerian Agama Kabupaten Sampang  
 Source : Ministry of Religious Affairs of Sampang Regency

**Tabel : 2.4.3**  
**Banyaknya Akta Kelahiran yang Dikeluarkan Menurut Kecamatan di Kabupaten Sampang, 2011 - 2015**  
*Table : 2.4.3*  
*Number Of Birth Certificate Released by District in The Sampang Regency, 2011 - 2015*

<b>Kecamatan</b> <i>District</i>	<b>2011</b>	<b>2012</b>	<b>2013</b>	<b>2014</b>	<b>2015</b>
(1)	(2)	(3)	(4)	(5)	(6)
010. Sreseh	2.178	560	470	1.347	1.018
020. Torjun	1.875	518	503	1.464	1.036
021. Pangarengan	1.236	325	390	806	722
030. Sampang	6.160	1.845	1.865	7.473	4.153
040. Camplong	9.745	848	840	2.570	3.095
050. Omben	5.643	667	892	3.693	2.796
060. Kedungdung	3.961	699	869	2.976	1.644
070. Jrengik	4.597	488	456	1.307	819
080. Tambelangan	2.963	270	389	1.873	1.066
090. Banyuates	4.137	549	696	1.571	1.317
100. Robatal	1.040	260	331	1.080	807
101. Karang Penang	2.942	301	431	2.852	1.003
110. Ketapang	2.464	512	551	1.843	1.312
120. Sokobanah	4.260	330	514	1.869	1.772
<b>Kabupaten Sampang</b> <i>Sampang Regency</i>	<b>53.201</b>	<b>8.172</b>	<b>9.197</b>	<b>32.724</b>	<b>22.560</b>

Sumber : Dinas Kependudukan dan Pencatatan Sipil Kabupaten Sampang

Source : Population and Civil Registration of Sampang Regency

**Tabel : 2.4.4** Banyaknya Bidang dan Luas Tanah Berdasarkan Status Kepemilikan Menurut Kecamatan Di Kabupaten Sampang, 2016  
*Table : 2.4.4* Number Fields and Land Based by District and Ownership Status in The Sampang Regency, 2016

Kecamatan <i>District</i>	Hak Milik <i>Own Right</i>		Hak Pakai <i>Use Right</i>		Hak Bangunan <i>Building Right</i>		
	Bidang <i>Field</i>	Luas (Ha) <i>Area</i>	Bidang <i>Field</i>	Luas (Ha) <i>Area</i>	Bidang <i>Field</i>	Luas (Ha) <i>Area</i>	
(1)	(2)	(3)	(4)	(5)	(6)	(7)	
010. Sreseh	2,764	1,021.92	45	12.10	4	3.17	
020. Torjun	8,343	1,067.29	94	26.46	1	0.08	
021. Pangarengan	2,635	667.21	37	5.66	5	-	
030. Sampang	15,881	1,461.86	89	27.96	169	6.61	
040. Camplong	4,952	582.27	43	28.83	5	6.03	
050. Omben	4,742	750.04	84	20.63	2	0.79	
060. Kedungdung	1,448	301.00	35	7.71	-	-	
070. Jrengik	9,414	2,632.82	32	7.99	-	-	
080. Tambelangan	5,391	698.52	48	10.02	3	7.09	
090. Banyuates	2,243	324.99	57	99.27	4	3.62	
100. Robatal	1,286	384.76	14	7.31	1	3.06	
101. Karang Penang	2,570	375.65	25	1.12	1	0.07	
110. Ketapang	6,240	883.66	37	6.03	7	0.34	
120. Sokobanah	3,319	967.89	38	14.04	2	0.05	
<b>Jumlah/ Total</b>	2016 2015	71,228 63,796	12,119.85 12,019.85	678 626	275.13 275.13	204 169	30.91 30.91

Sumber : Badan Pertanahan Nasional Kabupaten Sampang  
 Source : BPN of Sampang Regency

**Tabel : 2.4.5**  
**Banyaknya Sertifikat Tanah yang Dikeluarkan Menurut Jenis Hak Atas Tanah di Kabupaten Sampang, 2012 - 2016**  
*Number of Land Certificates Released by Type of Land Rights in The Sampang Regency, 2012 - 2016*

<b>Status Kepemilikan</b> <i>Ownership status</i>	<b>2012</b>	<b>2013</b>	<b>2014</b>	<b>2015</b>	<b>2016</b>
(1)	(2)	(3)	(4)	(5)	(6)
1. Hak Milik	1,122	8,795	7,457	1,418	6,014
2. Hak Guna Bangunan	710	729	735	169	204
3. Hak Guna Usaha	-	-	-	-	-
4. Hak Pakai	1,066	1,234	1,258	626	678

Sumber : Badan Pertanahan Nasional Kabupaten Sampang

Source : BPN of Sampang Regency

Tabel : 2.4.6 **Banyaknya Kecelakaan dan Korban Lalu Lintas di Kabupaten Sampang, 2011 - 2016**  
 Table : *Number Of Traffic Accident and Victim in The Sampang Regency, 2011 - 2016*

Rincian / Description	2010	2011	2012	2013	2014	2015
(1)	(2)	(3)	(4)	(5)	(6)	(7)
1. Jumlah Kecelakaan <i>Number of Accidents</i>	102	103	139	106	123	93
2. Jumlah Korban / <i>Number of Victim</i>						
2.1 Meninggal / <i>Dead</i>	81	73	102	91	81	59
2.2 Luka Berat / <i>Seriously Injured</i>	50	36	36	35	20	7
2.3 Luka Ringan / <i>Light Injured</i>	64	84	149	112	170	116
2.4 Kerugian / <i>Deficit (000)</i>	201,205	402,600	400,100	396,900	531,750	332,550

Sumber : Kepolisian Negara Republik Indonesia Wilayah Madura Resor Sampang

Source : *Police Resort of Sampang*

**Tabel : 2.4.7** Banyaknya Perkara yang Diterima dan Diselesaikan Menurut Jenis Perkara di Kabupaten Sampang, 2016  
 Table Number of Cases Received and Completed by Type of Case in The Sampang Regency, 2016

Bulan Month	Perkara Pidana Criminal Case		Perkara Perdata Civil Case		Jumlah Total		
	Yang diterima Accepted	Yang di selesaikan Accomplished	Yang diterima Accepted	Yang di selesaikan Accomplished	Yang diterima Accepted	Yang di selesaikan Accomplished	
(1)	(2)	(3)	(4)	(5)	(6)	(7)	
01. Januari	18	19	0	3	18	22	
02. Pebruari	16	14	0	0	16	14	
03. Maret	24	20	1	1	25	21	
04. April	19	23	0	1	19	24	
05. Mei	28	28	0	0	28	28	
06. Juni	25	21	0	2	25	23	
07. Juli	10	9	1	0	11	9	
08. Agustus	33	28	0	1	33	29	
09. September	29	35	0	1	29	36	
10. Oktober	23	23	2	1	25	24	
11. November	15	26	1	0	16	26	
12. Desember	19	15	1	0	20	15	
<b>Jumlah /Total</b>	<b>2016</b>	259	261	6	10	265	271
	<b>2015</b>	239	254	11	9	250	263
	<b>2014</b>	279	280	11	9	290	289

Sumber : PengadilanNegeri Kabupaten Sampang

Source : Civil Court of Sampang Regency

**Tabel : 2.4.8** Banyaknya Perkara Terdakwa/Tertuduh Menurut Jenis Penyelesaiannya Di Kabupaten Sampang, 2016  
*Table : 2.4.8* Number of Cases of Defendant Solved by Kind of Solution in The Sampang Regency, 2016

Perkara Pidana / Kind of Solution						
Bulan Month	Perkara Putus Sentenced Cases	Perkara Masuk New Registered Cases	Banding Appeal to judge	Kasasi Appeal to Supreme court	Peninjauan Kembali Judicial Review	Grasi Granted
(1)	(2)	(3)	(4)	(5)	(6)	(7)
01. Januari	19	18	-	-	-	-
02. Pebruari	14	16	-	-	-	-
03. Maret	20	24	-	-	-	-
04. April	23	19	-	-	-	-
05. Mei	28	28	-	-	-	-
06. Juni	21	25	-	-	-	-
07. Juli	9	10	-	-	-	-
08. Agustus	28	33	-	-	-	-
09. September	35	29	-	-	-	-
10. Oktober	23	23	-	-	-	-
11. November	26	15	-	-	-	-
12. Desember	15	19	-	-	-	-
<b>Jumlah /Total</b>						
<b>2016</b>	261	259	-	-	-	-
<b>2015</b>	414	239	23	16	2	-
<b>2014</b>	356	356	17	12	-	-

Sumber : PengadilanNegeri Kabupaten Sampang

Source : Civil Court of Sampang Regency

**Tabel : 2.4.9** Banyaknya Terdakwa/Tertuduh Yang Telah Mendapat Putusan Menurut Jenis Pidana/Hukuman dan Sikap Terhadap Keputusan di Kabupaten Sampang, 2015  
*Table : Number of Cases has been Sentenced by Kind of Criminal and Detainees Attitude in The Sampang Regency, 2015*

Jenis Pidana/Hukuman <i>Type of Punishment</i>	Sikap Terhadap Keputusan <i>Attitudes on Decision</i>			
	Menerima <i>Accept</i>	Banding <i>Appeal to judge</i>	Grasi <i>Clemency granted by head of state</i>	Kasasi <i>Appeal to Supreme Court</i>
(1)	(2)	(3)	(4)	(5)
1. Pidana Mati	-	-	-	-
2. Pidana Seumur Hidup	-	-	-	-
3. Pidana Kurungan	16	3	-	-
4. Pidana Penjara	890	15	-	-
5. Pidana Bersyarat/Percobaan	37	4	-	-
6. Pidana Denda Tilang	94.563.000	-	-	-
7. Pidana Tambahan	-	-	-	-
8. Dikembalikan keorangtua/wali	-	-	-	-
9. Diserahkan Kepada Pemerintah	-	1	-	-
10. Dibebaskan	5	-	-	-
11. Dilepas dari Tuntutan	-	-	-	-
<b>Jumlah / Total</b>				
<b>2015</b>	94.563.948	23	-	-
<b>2014</b>	11.719	15	-	12
<b>2013</b>	9.918	7	5	7

Sumber : Pengadilan Negeri Kabupaten Sampang

Source : Civil Court of Sampang Regency



**Tabel : 2.4.10 Banyaknya Terdakwa yang telah Diajukan dan Mendapat Putusan Menurut Tingkat Hukuman dan Jenis Kelamin di Kabupaten Sampang, 2015**  
*Table / Monthly Cases Received Has Been Sentenced by Month in Imprisonment and Sex in The Sampang Regency, 2015*

Bulan Month	Kurang dari 16 Tahun <i>Less than 16 years</i>			16 - 20 Tahun / Years			
	Laki-laki	Perempuan	Jumlah	Laki-laki	Perempuan	Jumlah	
	Male	Female	Total	Male	Female	Total	
(1)	(2)	(3)	(4)	(5)	(6)	(7)	
01. Januari	0	0	0	2	0	2	
02. Februari	0	0	0	3	0	3	
03. Maret	0	0	0	1	0	1	
04. April	0	0	0	0	0	0	
05. Mei	2	0	2	2	0	2	
06. Juni	0	0	0	0	0	0	
07. Juli	0	0	0	2	0	2	
08. Agustus	0	0	0	1	0	1	
09. September	0	0	0	0	0	0	
10. Oktober	0	0	0	0	0	0	
11. Nopember	0	0	0	1	0	1	
12. Desember	0	0	0	2	0	2	
<b>Jumlah / Total</b>	<b>2015</b>	2	0	2	14	0	14
	<b>2014</b>	5	0	5	289	5	294
	<b>2013</b>	7	0	7	181	8	189

Sumber : PengadilanNegeri Kabupaten Sampang

Source : Civil Court of Sampang Regency

**Tabel : 2.4.11** Perkara dan Terdakwa yang Telah Mendapat Putusan Menurut Jenis Pidana/  
Hukuman, Tingkat Hukuman dan Jenis Kelamin di Kabupaten Sampang, 2015  
*Table : 2.4.11 Cases Received Has Been Sentenced by Kind of Criminal in Imprisonment and Sex in  
The Sampang Regency, 2015*

Jenis Pidana/Hukuman <i>Type of Punishment</i>	Kurang dari 16 Tahun <i>Less than 16 years</i>			16 - 20 Tahun / Years			
	Laki-laki	Perempuan	Jumlah	Laki-laki	Perempuan	Jumlah	
	<i>Male</i>	<i>Female</i>	<i>Total</i>	<i>Male</i>	<i>Female</i>	<i>Total</i>	
(1)	(2)	(3)	(4)	(5)	(6)	(7)	
01. Pidana Mati	-	-	-	-	-	-	
02. Pidana Seumur Hidup	-	-	-	-	-	-	
03. Pidana Kurungan	-	-	-	-	-	-	
04. Pidana Penjara	2	-	2	7	-	7	
05. Pidana Bersyarat/Percobaan	-	-	-	1	-	1	
06. Pidana Denda Tilang	-	-	-	-	-	-	
07. Pidana Tambahan	-	-	-	-	-	-	
08. Dikembalikan keorang tua/wal	-	-	-	-	-	-	
09. Diserahkan Kepada Pemerintah	-	-	-	5	-	5	
10. Dibebaskan	-	-	-	-	-	-	
11. Dilepas dari Tuntutan	-	-	-	-	-	-	
<b>Jumlah / Total</b>	<b>2015</b>	2	-	2	13	-	13
	<b>2014</b>	292	5	297	11.013	409	11.422
	<b>2013</b>	12	-	12	9.881	15	9.896

Sumber : Pengadilan Negeri Kabupaten Sampang

Source : Civil Court of Sampang Regency

Tabel : 2.4.12 **Banyaknya Perkara di Pengadilan Agama Kabupaten Sampang, 2017**  
 Table : Number of Cases in Religious Court of Sampang Regency, 2017

Bulan / Month	Perkara / Cases			Dicabut Abrogate	Gugur Aborted	Ditolak Rejected	
	Sisa Bulan Lalu Remain from last month	Baru New Registered	Jumlah Total				
(1)	(2)	(3)	(4)	(5)	(6)	(7)	
01. Januari	226	191	417	4	3	-	
02. Februari	278	252	530	5	2	-	
03. Maret	386	153	539	3	-	-	
04. April	422	126	548	2	2	-	
05. Mei	268	96	364	7	2	-	
06. Juni	210	67	277	2	-	-	
07. Juli	198	296	494	4	2	-	
08. Agustus	368	143	511	6	1	-	
09. September	271	173	444	5	3	-	
10. Oktober	262	194	456	10	-	-	
11. Nopember	283	137	420	6	4	-	
12. Desember	229	87	316	6	1	-	
<b>Jumlah / Total</b>	<b>2017</b>	3,401	1,915	5,316	60	20	-
	<b>2016</b>	2,739	1,730	4,469	61	11	2
	<b>2015</b>	2,431	1,319	3,750	34	15	1

Sumber : Pengadilan Agama Kabupaten Sampang  
 Source : Civil of Religious Affairs, Sampang Regency

**Tabel : 2.4.13**  
**Banyaknya Perkara Menurut Jenis Perkara dan Keputusan di Pengadilan Agama Kabupaten Sampang, 2017**  
*Number of Cases Received and Has Been Sentenced in Relegius Court of Sampang Regency, 2017*

Jenis Perkara / Kind of Cases	Keputusan /		
	Diterima Received	Diputus Sentenced	
(1)	(2)	(3)	
01. Pembatalan Perkawinan	-	-	
02. Izin Kawin	-	-	
03. Dispensasi Kawin	6	5	
04. Izin Poligami	5	4	
05. Pengesahan Nikah/Itsbat Nikah	532	521	
06. Cerai Talak	494	483	
07. Penolakan Perkawinan	-	-	
08. Fasakh/Cerai Gugat	736	709	
09. Penguasaan Anak	2	3	
10. Pengesahan Anak	-	-	
11. Pengangkatan Anak	6	6	
12. Perwalian	2	2	
13. Wali Adlol	2	1	
14. Kewarisan	1	-	
15. Harta Bersama	4	2	
16. Kelalaian Kewajiban Sebagai Suami/Istri	-	-	
17. Ekonomi Syari'ah	-	-	
a. P3HP/ Penetapan Ahli Waris	8	7	
b. Lain-lain	116	110	
<b>Jumlah / Total</b>	<b>2017</b>	1,914	1,853
	<b>2016</b>	1,730	1,597
	<b>2015</b>	1,319	1,229

Sumber : Pengadilan Agama Kabupaten Sampang

Source : Civil of Religious Affairs, Sampang Regency

**Tabel : 2.4.14 Banyaknya Narapidana dan Tahanan Menurut Jenis Kelamin di Kabupaten Sampang, 2017**  
*Table : Number of Prisoners and Detainees by Sex in The Sampang Regency, 2017*

Bulan / Month	Narapidana <i>Prisoners</i>			Tahanan <i>Detainees</i>		
	Laki-laki	Perempuan	Jumlah	Laki-laki	Perempuan	Jumlah
	<i>Male</i>	<i>Female</i>	<i>Total</i>	<i>Male</i>	<i>Female</i>	<i>Total</i>
(1)	(2)	(3)	(4)	(5)	(6)	(7)
01. Januari	106	3	109	69	1	70
02. Pebruari	108	4	112	66	-	66
03. Maret	105	4	109	68	1	69
04. April	107	3	110	73	1	74
05. Mei	112	3	115	71	2	73
06. Juni	125	3	128	54	4	58
07. Juli	113	3	116	54	4	58
08. Agustus	116	5	121	57	3	60
09. September	125	5	130	61	4	65
10. Oktober	139	4	143	64	4	68
11. November	151	6	157	62	3	65
12. Desember	157	6	157	76	3	79

Sumber : Rumah Tahanan Negara Kabupaten Sampang

Source : State Prison of Sampang Regency

**Tabel : 2.4.15** **Banyaknya Narapidana dan Tahanan Menurut Jenis Kejahatan di Kabupaten Sampang, 2016 - 2017**  
*Table : 2.4.15 Prisoners and Detainees by Kind of Crime in The Sampang Regency, 2016 - 2017*

Jenis Kejahatan <i>Kind of Crime</i>	Narapidana / <i>Prisoners</i>		Tahanan / <i>Detainees</i>	
	2016	2017	2016	2017
(1)	(2)	(3)	(5)	(6)
01. <b>Politik</b> <i>Politics</i>	-	-	-	-
02. <b>Terhadap Kepala Negara</b> <i>Against the President</i>	-	-	-	-
03. <b>Ketertiban</b> <i>Public Order</i>	1	-	-	-
04. <b>Pembakaran</b> <i>Arson</i>	-	-	-	-
05. <b>Penyuapan</b> <i>Bribery</i>	-	-	-	-
06. <b>Pemalsuan Mata Uang</b> <i>Money Counterfeiting</i>	-	-	-	-
07. <b>Surat dan Materai</b> <i>Document and Seal Counterfeith</i>	-	-	-	-
08. <b>Kesusilaan</b> <i>Morally Offense</i>	2	5	3	6
09. <b>Perjudian</b> <i>Gambling</i>	-	10	-	7
10. <b>Penculikan</b> <i>Kidnapping</i>	-	-	-	-
11. <b>Pembunuhan</b> <i>Murder</i>	8	6	4	4
12. <b>Penganiayaan</b> <i>Oppressive</i>	2	5	-	3
13. <b>Kealpaan</b> <i>Shortcomings</i>	-	-	-	-

Sumber : Rumah Tahanan Negara Kabupaten Sampang

Source : State Prison of Sampang Regency

Lanjutan Tabel / Continued Table : 2.4.15

Jenis Kejahatan <i>Kind of Crime</i>	Narapidana / <i>Prisoners</i>		Tahanan / <i>Detainees</i>	
	2016	2017	2016	2017
(1)	(2)	(3)	(5)	(6)
14. <b>Pencurian</b> <i>Robbery</i>	20	25	10	30
15. <b>Pemerasan</b> <i>Blackmail</i>	2	1	-	-
16. <b>Penggelapan</b> <i>Embezzlement</i>	2	5	1	2
17. <b>Penipuan</b> <i>Swindle</i>	-	4	5	3
18. <b>Perusakan</b> <i>Destruction</i>	-	-	-	-
19. <b>Jabatan</b> <i>Position</i>	-	-	-	-
20. <b>Penadahan</b> <i>Fence</i>	-	6	2	4
21. <b>Narkotik</b> <i>Narcotic</i>	-	81	-	12
22. <b>Ekonomi</b> <i>Economy</i>	-	-	-	-
23. <b>Pelanggaran</b> <i>Violation</i>	-	3	-	-
24. <b>Lainnya</b> <i>Others</i>	68	7	37	8
25. <b>Pelanggaran</b> <i>Traffic Violation</i>	-	-	-	-
<b>Jumlah / Total</b>	<b>105</b>	<b>158</b>	<b>62</b>	<b>79</b>

Sumber : Rumah Tahanan Negara Kabupaten Sampang

Source : State Prison of Sampang Regency

**Tabel : 2.4.16** **Tambahan Narapidana Anak Umur 21 tahun ke bawah**  
**Menurut Jenis Kejahatan di Kabupaten Sampang, 2013 - 2017**  
*Additional Prisoner Under 21 years old by Type of Crime Committed*  
*in The Sampang Regency, 2013- 2017*

Jenis Kejahatan <i>Kind of Crime</i>	2013	2014	2015	2016	2017
(1)	(2)	(3)	(4)	(5)	(6)
<b>01. Politik</b> <i>Politics</i>	-	-	-	-	-
<b>02. Terhadap Kepala Negara</b> <i>Against the President</i>	-	-	-	-	-
<b>03. Ketertiban</b> <i>Public Order</i>	-	-	-	-	-
<b>04. Pembakaran</b> <i>Arson</i>	-	-	-	-	-
<b>05. Penyuapan</b> <i>Bribery</i>	-	-	-	-	-
<b>06. Pemalsuan Mata Uang</b> <i>Money Counterfeiting</i>	-	-	-	-	-
<b>07. Surat dan Materai</b> <i>Document and Seal Counterfeiti</i>	-	-	-	-	-
<b>08. Kesusilaan</b> <i>Morally Offense</i>	-	-	2	-	1
<b>09. Perjudian</b> <i>Gambling</i>	-	-	-	-	-
<b>10. Penculikan</b> <i>Kidnapping</i>	-	-	-	-	-
<b>11. Pembunuhan</b> <i>Murder</i>	-	-	-	-	-
<b>12. Penganiayaan</b> <i>Oppressive</i>	-	-	-	-	1
<b>13. Kealpaan</b> <i>Shortcomings</i>	-	-	-	-	-

Sumber : Rumah Tahanan Negara Kabupaten Sampang

Source : State Prison of Sampang Regency



Lanjutan Tabel /Continued Table : 2.4.16

Jenis Kejahatan <i>Kind of Crime</i>	2013	2014	2015	2016	2017
(1)	(2)	(3)	(4)	(5)	(6)
14. <b>Pencurian</b> <i>Robbery</i>	1	2	2	1	1
15. <b>Pemerasan</b> <i>Blackmail</i>	-	-	-	-	-
16. <b>Penggelapan</b> <i>Embezzlement</i>	-	-	-	-	-
17. <b>Penipuan</b> <i>Swindle</i>	-	-	-	-	-
18. <b>Perusakan</b> <i>Destruction</i>	-	-	-	-	-
19. <b>Jabatan</b> <i>Position</i>	-	-	-	-	-
20. <b>Penadahan</b> <i>Fence</i>	-	-	-	-	-
21. <b>Narkotik</b> <i>Narcotic</i>	-	-	-	-	-
22. <b>Ekonomi</b> <i>Economy</i>	-	-	-	-	-
23. <b>Pelanggaran</b> <i>Violation</i>	-	-	-	-	-
24. <b>Lainnya</b> <i>Others</i>	2	3	4	-	3
25. <b>Pelanggaran</b> <i>Traffic Violation</i>	-	-	-	-	-
<b>Jumlah/ Total</b>	<b>3</b>	<b>5</b>	<b>8</b>	<b>1</b>	<b>6</b>

Sumber : Rumah Tahanan Negara Kabupaten Sampang

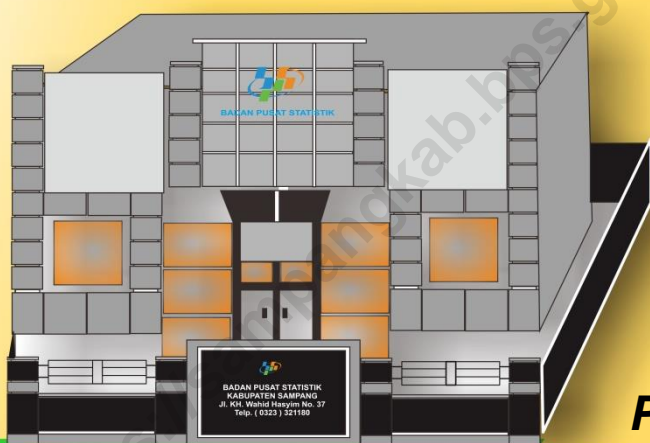
Source : State Prison of Sampang Regency

<https://sampangkab.bps.go.id>

<https://sampangkab.bps.go.id>

**Penduduk dan Ketenagakerjaan**  
*Population and Manpower*

**3**



**Banyaknya Penduduk Akhir Tahun 2017**

**958.082 jiwa**

**Banyaknya Pencari Kerja yang terdaftar**

*Number of registered job seekers*

**412**

<https://sampangkab.bps.go.id>

<https://sampangkab.bps.go.id>

## Penjelasan Teknis

1. **Data Kependudukan**, utamanya dapat diperoleh melalui Sensus Penduduk, Registrasi Penduduk dan Survey Kependudukan.

a. **Sensus Penduduk** adalah suatu kegiatan pengumpulan data kependudukan terhadap seluruh penduduk di suatu wilayah dalam suatu waktu tertentu. Kegiatan tersebut dilakukan setiap sepuluh tahun sekali, pada tahun yang berakhir angka 0. Pencacahannya dilakukan secara serentak terhadap seluruh penduduk dan keterangan kependudukan yang dikumpulkan dirinci selengkap-lengkapannya hingga data yang dihasilkan mampu memberi gambaran sampai wilayah terkecil, yaitu unit pemerintahan terkecil, desa/kelurahan.

Hasil sensus penduduk selain berguna untuk mengetahui jumlah penduduk secara keseluruhan pada waktu tertentu berdasarkan umur, jenis kelamin, dan sebagainya, juga berguna sebagai data utama angka proyeksi penduduk pada tahun-tahun sesudahnya.

b. **Registrasi Penduduk** adalah suatu kegiatan pencatatan rutin setiap kejadian yang terjadi pada seluruh penduduk yaitu kelahiran, kematian dan perpindahan. Dengan registrasi penduduk yang baik dan benar berarti setiap saat secara langsung dapat segera diketahui jumlah penduduk yang terdapat dalam suatu wilayah.

## Technical Notes

1. **Population Data**, it is collected through Population Census, Civil Registration and Population Survey.

a. **Population census** is a population data collection activities against the entire population of a region within a certain time. These actions are done every ten years, in the year ending in 0. Census conducted simultaneously against the entire population and that collected detailed demographic information as complete until the data generated is able to give a picture to the smallest area, ie the smallest unit of governance, rural / village.

Population censuses in addition useful to know the overall population at any given time based on age, gender, etc., are also useful as the main data population projection figures in later years.

b. **Civil Registration**, population data based on Civil Registration are obtained from administrative records of Village authorities. In the regional and national levels, data are obtained by adding one record to another for all villages, this activity undertaken by the ministry of Home affairs.

Angka Registrasi Penduduk biasanya diterbitkan dua kali dalam setahun, yaitu Registrasi Penduduk Pertengahan Tahun dan Registrasi Penduduk Akhir Tahun. Perbedaan mendasar antara data kependudukan hasil Sensus Penduduk dengan hasil Registrasi adalah bahwa Sensus Penduduk bersifat *de facto* sedangkan yang dihasilkan dari Registrasi bersifat *de jure*.

- c. **Survei Kependudukan** adalah suatu kegiatan pengumpulan data kependudukan yang dilaksanakan dengan menggunakan teknik sampel tertentu dan jenis data yang dikumpulkan tergantung dengan jenis surveinya.

Survei Sosial dan Ekonomi Nasional (susenas), dan Survei Tenaga kerja Nasional (sakernas) adalah contoh dari beberapa survei kependudukan yang dilakukan BPS.

2. **Kepadatan Penduduk** adalah banyaknya penduduk per km persegi.
3. **Transmigrasi** adalah perpindahan penduduk secara sukarela untuk meningkatkan kesejahteraan dan menetap di wilayah pengembangan pemukiman transmigrasi atau Unit Pemukiman Transmigrasi (UPT)

**Jenis Transmigrasi :**

- a. Transmigrasi Umum, adalah Transmigrasi yang diselenggarakan oleh pemerintah.
- b. Transmigrasi Swakarsa:
- Transmigrasi Swakarsa Berbantuan.
  - Transmigrasi Swakarsa Mandiri

*Population registration figure is published twice, Mid-year and end-year data. The difference of population and which based on population census and registration is the first data use de facto and the second data use de jure.*

- c. **Population Survey**, another source of population data is carried by sample enumeration, which is used one of simple technique, depend on the types of the survey. Social and Economic Survey, Labor Force Survey, and Demography Health Survey are selected population survey

2. **Population Density** is the number of persons per square kilometers.

3. **Transmigration** is one of kind migration from the high-density region to the low-density region, which can be said as Development of transmigration settlement or transmigration's settlement unit.

**Type of transmigration:**

- a. **General Transmigration**, is Government carries out this kind of transmigration
- b. **Exclusive Transmigration:**
- Assisted Transmigration Swakarsa.
  - Transmigration Swakarsa Mandiri,

3

**PENDUDUK DAN KETENAGAKERJAAN /  
POPULATION AND MANPOWER**

Jumlah penduduk akhir tahun 2017 Kabupaten Sampang sebanyak 958.082, terdiri dari penduduk laki-laki **457.850 jiwa dan penduduk perempuan 461.965 jiwa**. Kecamatan dengan jumlah penduduk terbanyak adalah Kecamatan Sampang dan Kedungdung, sedangkan kecamatan dengan kepadatan penduduk tertinggi adalah Kecamatan Sampang.

Jumlah pencari kerja yang tercatat di Dinas Sosial, Tenaga Kerja dan Transmigrasi Kabupaten Sampang **sebanyak 412 orang**. Yang perlu dicermati, jumlah pencari kerja sebanyak itu memiliki ijazah diploma/sarjana. Bagi penduduk yang berijazah rendah serta tidak memiliki tanah sebagai mata pencaharian agraris, maka pilihan transmigrasi menjadi alternatif pilihan. Warga Kecamatan Karangpenang melakukan transmigrasi spontan bantuan biaya dan transmigrasi umum ke Kalimantan Selatan.

*The population of the end of 2017 of Sampang regency as many as 958.082, consists of **the 457.850 male population and female population of 461.965 inhabitants**. Districts with the largest population is Sampang district and Kedungdung, while the districts with the highest population density is the Sampang district.*

*The number of job seekers registered in the Department of Social, Manpower and **Transmigration Sampang Regency of 412 people**. What to watch, the number of job seekers as much as it has diploma/degree. For residents of the low qualified and have no agricultural land as a livelihood, then the choice of resettlement as an alternative option. District residents Karangpenang perform spontaneous transmigration resettlement costs and general assistance to the South Kalimantan.*

<https://sampangkab.bps.go.id>

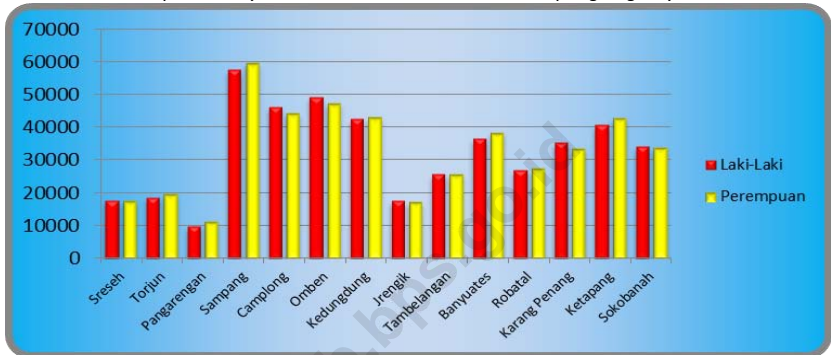
<https://sampangkab.bps.go.id>



Gambar / Figure 4

**Banyaknya Penduduk Akhir Tahun Menurut Kecamatan dan Ratio Jenis Kelamin di Kabupaten Sampang, 2015**

*Year-End Population by Districts and Sex Ratio in The Sampang Regency, 2015*

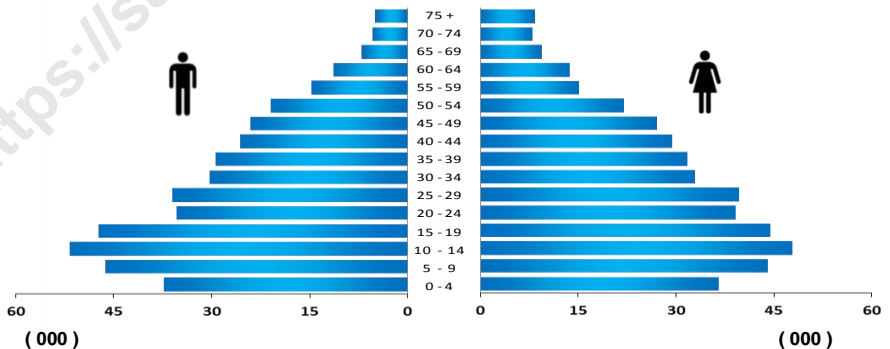


Sumber: Dinas Kependudukan dan Pencatatan Sipil Kab. Sampang  
 Source : Demography and Civil Registration Service of Sampang Regency

Gambar / Figure 5

**Banyaknya Penduduk Menurut Kelompok Umur dan Jenis Kelamin di Kab. Sampang Hasil Sensus Penduduk 2010**

*Number of Population by Age Group and Sex in The Sampang Regency  
 Population Census Result 2010*



Sumber: Badan Pusat Statistik Kabupaten Sampang  
 Source : Statistic of Sampang Regency

<https://sampangkab.bps.go.id>

<https://sampangkab.bps.go.id>

Tabel : 3.2.1  
Table :

Mutasi Penduduk Menurut Kecamatan di Kabupaten Sampang, 2015  
Mutation of Population by District in The Sampang Regency, 2015

Kecamatan District	Penduduk	Mutasi/Mutation				Penduduk
	Awal Tahun					Akhir Tahun
	Population at Beginning of Year	Lahir Birth	Mati Dead	Pindah Move	Datang Come	Population at End of Year
(1)	(2)	(3)	(4)	(5)	(6)	(7)
010. Sreseh	35.242	489	258	515	199	35.157
020. Torjun	37.502	1.095	112	379	112	38.218
021. Pangarengan	20.750	271	54	158	58	20.867
030. Sampang	117.528	496	308	858	421	117.279
040. Camplong	90.175	868	162	843	372	90.410
050. Omben	96.261	1.265	278	1.250	608	96.606
060. Kedungdung	106.305	423	10.834	10.922	175	85.147
070. Jrengik	34.428	754	225	512	327	34.764
080. Tambelangan	51.749	94	133	456	174	51.428
090. Banyuates	74.060	1.561	748	89	225	75.009
100. Robatal	54.341	174	135	96	28	54.312
101. Karang Penang	68.205	494	104	72	175	68.698
110. Ketapang	86.120	321	1.461	1.454	107	83.633
120. Sokobanah	67.978	217	211	158	119	67.945
<b>Kabupaten Sampang</b> <i>Sampang Regency</i>	940.636	8.522	15.023	17.762	3.100	919.473

Sumber : Dinas Sosial, Tenaga Kerja dan Transmigrasi Kabupaten Sampang

Source : Department of Social, Manpower and Transmigration Sampang Regency

**Tabel : 3.1.2** **Banyaknya Penduduk Akhir Tahun Menurut Kecamatan dan Rasio Jenis Kelamin di Kabupaten Sampang, 2015**  
*Table : 3.1.2* *Year-End Population by Districts and Sex Ratio in Tthe Sampang Regency, 2015*

Kecamatan <i>District</i>	Penduduk / <i>Population</i>			Rasio Jenis Kelamin Sex Ratio	
	Laki-laki <i>Male</i>	Perempuan <i>Female</i>	Jumlah <i>Total</i>		
(1)	(2)	(3)	(4)	(5)	
010. Sreseh	17.565	17.592	35.157	99,85	
020. Torjun	18.606	19.612	38.218	94,87	
021. Pangarengan	9.726	11.141	20.867	87,30	
030. Sampang	57.507	59.772	117.279	96,21	
040. Camplong	46.086	44.324	90.410	103,98	
050. Omben	49.236	47.370	96.606	103,94	
060. Kedungdung	42.449	43.050	85.499	98,60	
070. Jrengik	17.579	17.185	34.764	102,29	
080. Tambelangan	25.669	25.759	51.428	99,65	
090. Banyuates	36.580	38.429	75.009	95,19	
100. Robatal	26.879	27.433	54.312	97,98	
101. Karang Penang	35.276	33.422	68.698	105,55	
110. Ketapang	40.644	42.989	83.633	94,55	
120. Sokobanah	34.048	33.897	67.945	100,45	
<b>Jumlah/Total</b>	2015	457.850	461.975	919.825	99,11
	2014	478.343	479.569	957.912	99,74
	2013	435.195	449.009	884.204	96,92

Sumbe : Dinas Kependudukan dan Pencatatan Sipil Kab. Sampang

Source : *Demography and Civil Registration Service of Sampang Regency*

Catatan : Hasil Registrasi Penduduk

Note: *The Population Registration*

**Tabel : 3.1.3** Banyaknya Penduduk Akhir Tahun Menurut Kecamatan dan Kewarganegaraan di Kabupaten Sampang, 2015  
*Table* Year-End Population by District and Nationality in The Sampang Regency, 2015

Kecamatan <i>District</i>	Warga Negara Indonesia <i>Indonesian Citizen</i>		Warga Negara Asing <i>Foreigner</i>		Jumlah <i>Total</i>	
	Laki-laki <i>Male</i>	Perempuan <i>Female</i>	Laki-laki <i>Male</i>	Perempuan <i>Female</i>	Laki-laki <i>Male</i>	Perempuan <i>Female</i>
	(2)	(3)	(4)	(5)	(6)	(7)
010. Sreseh	17.565	17.592	-	-	17.565	17.592
020. Torjun	18.606	19.612	-	-	18.606	19.612
021. Pangarengan	9.726	11.141	-	-	9.726	11.141
030. Sampang	57.507	59.772	-	-	57.507	59.772
040. Camplong	46.086	44.324	-	-	46.086	44.324
050. Omben	49.236	47.370	-	-	49.236	47.370
060. Kedungdung	42.449	43.050	-	-	42.449	43.050
070. Jrengik	17.579	17.185	-	-	17.579	17.185
080. Tambelangan	25.669	25.759	-	-	25.669	25.759
090. Banyuates	36.580	38.429	-	-	36.580	38.429
100. Robatal	26.879	27.433	-	-	26.879	27.433
101. Karang Penang	35.276	33.422	-	-	35.276	33.422
110. Ketapang	40.644	42.989	-	-	40.644	42.989
120. Sokobanah	34.048	33.897	-	-	34.048	33.897
<b>Jumlah/Total</b>	2015 457.850	461.975	-	-	457.850	461.975
	2014 478.343	479.569	-	-	478.343	479.569
	2013 435.195	449.009	-	-	435.195	449.009

Sumber : Dinas Kependudukan dan Pencatatan Sipil Kab. Sampang

Source : Demography and Civil Registration Service of Sampang Regency

Catatan : Hasil Registrasi Penduduk

Note: The Population Registration

Tabel : 3.1.4  
Table

**Banyaknya Penduduk Akhir Tahun, Rumah Tangga dan Kepadatan Penduduk Menurut Kecamatan di Kabupaten Sampang, 2017**  
*Year End Population, Household and Population Density By District in The Sampang Regency, 2017*

Kecamatan <i>District</i>	Luas <i>Area</i>	Penduduk <i>Population</i>	Rumah Tangga <i>Household</i>	Kepadatan Penduduk <i>Population Densities</i>		
				Per Km <sup>2</sup>	Rumah Tangga <i>Household</i>	
(1)	(2)	(3)	(4)	(5)	(6)	
010. Sreseh	72.00	31,230	-	433.75	-	
020. Torjun	44.20	39,602	-	895.97	-	
021. Pangarengan	42.70	23,053	-	539.88	-	
030. Sampang	70.00	125,506	-	1,792.69	-	
040. Camplong	69.90	94,285	-	1,348.28	-	
050. Omben	116.30	84,267	-	724.57	-	
060. Kedungdung	123.10	94,548	-	768.06	-	
070. Jrengik	65.40	34,554	-	528.35	-	
080. Tambelangan	90.00	52,824	-	586.93	-	
090. Banyuates	141.20	81,078	-	574.21	-	
100. Robatal	80.50	57,905	-	719.32	-	
101. Karang Penang	84.30	72,727	-	862.72	-	
110. Ketapang	125.30	96,327	-	768.77	-	
120. Sokobanah	108.50	70,176	-	646.78	-	
<b>Jumlah/Total</b>	2017	1,233.40	958,082	-	777	-
	2016	ts	ts	ts	ts	ts
	2015	1,233.30	920	-	746	-

Sumber : Dinas Kependudukan dan Pencatatan Sipil Kab. Sampang

Source : *Demography and Civil Registration Service of Sampang Regency*

Catatan : Hasil Registrasi Penduduk

Note: *The Population Registration*

**Tabel : 3.1.5**  
**Banyaknya Penduduk Menurut Kecamatan dan Jenis Kelamin di Kabupaten Sampang Hasil Sensus Penduduk (SP) 2000 dan 2010**  
*Number of Population By District and Sex in The Sampang Regency Population Census Results (SP) 2000 and 2010*

Kecamatan <i>District</i>	2000			2010		
	Laki-laki <i>Male</i>	Perempuan <i>Female</i>	Jumlah <i>Total</i>	Laki-laki <i>Male</i>	Perempuan <i>Female</i>	Jumlah <i>Total</i>
(1)	(2)	(3)	(4)	(6)	(7)	(8)
010. Sreseh	13 898	15 373	29 271	13 429	15 184	28 613
020. Torjun	14 883	15 228	30 111	17 877	18 405	36 282
021. Pangarengan	9 426	9 936	19 362	10 364	10 756	21 120
030. Sampang	50 120	49 325	99 445	57 378	57 605	114 983
040. Camplong	35 140	35 724	70 864	42 570	43 810	86 380
050. Omben	33 640	35 844	69 484	37 227	39 977	77 204
060. Kedungdung	33 410	35 843	69 253	42 121	44 501	86 622
070. Jrengik	14 134	15 163	29 297	15 472	16 185	31 657
080. Tambelangan	21 301	21 271	42 572	23 914	24 481	48 395
090. Banyuates	27 577	28 431	56 008	35 840	38 442	74 282
100. Robatal	21 053	21 478	42 531	26 349	26 702	53 051
101. Karang Penang	29 097	29 636	58 733	32 764	33 875	66 639
110. Ketapang	30 639	33 053	63 692	42 732	45 520	88 252
120. Sokobanah	33 790	35 633	69 423	29 859	34 433	64 292
<b>Kabupaten Sampang</b> <i>Sampang Regency</i>	368 108	381 938	750 046	427 896	449 876	877 772

Sumber : Badan Pusat Statistik Kab. Sampang

Source : *Statistic of Sampang Regency*

**Tabel : 3.1.6**  
**Banyaknya Penduduk dan Rasio Jenis Kelamin Menurut Kecamatan di Kabupaten Sampang Hasil Sensus Penduduk (SP) 2000 dan 2010**  
*Number of Population and Sex Ratio by District in The Sampang Regency Population Census Results (SP) 2000 and 2010*

Kecamatan <i>District</i>	2000			2010		
	Laki-laki <i>Male</i>	Perempuan <i>Female</i>	Rasio Jenis Kelamin <i>Sex Ratio</i>	Laki-laki <i>Male</i>	Perempuan <i>Female</i>	Rasio Jenis Kelamin <i>Sex Ratio</i>
(1)	(2)	(3)	(4)	(6)	(7)	(8)
010. Sreseh	13 898	15 373	90,41	13 429	15 184	88,44
020. Torjun	14 883	15 228	97,73	17 877	18 405	97,13
021. Pangarengan	9 426	9 936	94,87	10 364	10 756	96,36
030. Sampang	50 120	49 325	101,61	57 378	57 605	99,61
040. Camplong	35 140	35 724	98,37	42 570	43 810	97,17
050. Omben	33 640	35 844	93,85	37 227	39 977	93,12
060. Kedungdung	33 410	35 843	93,21	42 121	44 501	94,65
070. Jrengik	14 134	15 063	93,21	15 472	16 185	95,59
080. Tambelangan	21 301	21 271	100,14	23 914	24 481	97,68
090. Banyuates	27 577	28 431	97,00	35 840	38 442	93,23
100. Robatal	21 053	21 478	98,02	26 349	26 702	98,68
101. Karang Penang	29 097	29 636	98,18	32 764	33 875	96,72
110. Ketapang	30 639	33 053	92,70	42 732	45 520	93,88
120. Sokobanah	33 790	35 633	94,83	29 859	34 433	86,72
<b>Kabupaten Sampang</b> <i>Sampang Regency</i>	368 108	381 938	96,38	427 896	449 876	95,11

Sumber : Badan Pusat Statistik Kab. Sampang

Source : *Statistic of Sampang Regency*



**Tabel : 3.1.7**  
**Rata-rata Laju Pertumbuhan Penduduk Tiap Tahun Menurut Kecamatan di Kabupaten Sampang Tahun 2000 - 2010**  
*Average Population Growth Rate Each Year by District in The Sampang Regency 2000 – 2010*

Kecamatan <i>District</i>	Penduduk / <i>Population</i>		Laju Pertumbuhan <i>Growth Rate</i>
	2000	2010	
(1)	(2)	(3)	(4)
010. Sreseh	29 271	28 613	-0,23
020. Torjun	30 111	36 282	1,88
021. Pangarengan	19 362	21 120	0,87
030. Sampang	99 445	114 983	1,46
040. Camplong	70 864	86 380	2,00
050. Omben	69 484	77 204	1,06
060. Kedungdung	69 253	86 622	2,26
070. Jrengik	29 297	31 657	0,78
080. Tambelangan	42 572	48 395	1,29
090. Banyuates	56 008	74 282	2,86
100. Robatal	42 531	53 051	2,23
101. Karang Penang	58 733	66 639	1,27
110. Ketapang	63 692	88 252	3,32
120. Sokobanah	69 423	64 292	-0,76
<b>Kabupaten Sampang</b> <i>Sampang Regency</i>	750 046	877 772	1,58

Catatan : Hasil Sensus Penduduk 2000 dan 2010

Note : Result of Population Census 2000 and 2010

Sumber : Badan Pusat Statistik Kab. Sampang

Source : Statistic of Sampang Regency

**Tabel : 3.1.8**  
**Banyaknya Penduduk, Rumah Tangga dan Kepadatan Penduduk Menurut Kecamatan di Kabupaten Sampang Hasil Sensus Penduduk (SP) 2017**

*Number of Population, Household and Population Density By District in The Sampang Regency Population Census Results (SP) 2017*

Kecamatan <i>District</i>	Luas <i>Area</i>	Penduduk <i>Population</i>	Rumah Tangga <i>Household</i>	Kepadatan Penduduk <i>Population Densities</i>	
				Per Km <sup>2</sup>	Rumah Tangga <i>Household</i>
(1)	(2)	(3)	(4)	(5)	(6)
010. Sreseh	72.00	31,230		433.75	#DIV/0!
020. Torjun	44.20	39,602		895.97	#DIV/0!
021. Pangarengan	42.70	23,053		539.88	#DIV/0!
030. Sampang	70.01	125,506		1,792.69	#DIV/0!
040. Camplong	69.93	94,285		1,348.28	#DIV/0!
050. Omben	116.31	84,267		724.50	#DIV/0!
060. Kedungdung	123.08	94,548		768.18	#DIV/0!
070. Jrengik	65.35	34,554		528.75	#DIV/0!
080. Tambelangan	90.00	52,824		586.93	#DIV/0!
090. Banyuates	141.23	81,078		574.08	#DIV/0!
100. Robatal	80.54	57,905		718.96	#DIV/0!
101. Karang Penang	84.25	72,727		863.23	#DIV/0!
110. Ketapang	125.28	96,327		768.89	#DIV/0!
120. Sokobanah	108.51	70,176		646.72	#DIV/0!
<b>Kabupaten Sampang</b> <i>Sampang Regency</i>	1,233.39	958,082	-	776.79	#DIV/0!

Sumber : Badan Pusat Statistik Kab. Sampang

Source : *Statistic of Sampang Regency*

<https://sampangkab.bps.go.id>

<https://sampangkab.bps.go.id>

**Tabel : 3.1.9**  
**Banyaknya Penduduk Laki-laki Menurut Kecamatan dan Kelompok Umur di Kabupaten Sampang Hasil Sensus Penduduk (SP) 2010**  
*Male Population by Distric and Age Group in The Sampang Regency Population Census Results (SP) 2010*

Kecamatan <i>District</i>	Kelompok Umur / <i>Age Group</i>							
	0 - 4	5 - 9	10 - 14	15 - 19	20 - 24	25 - 29	30 - 34	35 - 39
(1)	(2)	(3)	(4)	(5)	(6)	(7)	(8)	(9)
010. Sreseh	1 227	1 548	1 683	1 436	871	856	886	878
020. Torjun	1 555	1 920	2 240	1 784	1 606	1 655	1 305	1 244
021. Pangarengan	983	1 172	1 288	1 014	849	860	698	658
030. Sampang	5 237	5 903	6 550	6 783	5 326	5 169	4 577	4 037
040. Camplong	3 851	4 447	4 902	4 866	3 721	3 918	3 201	3 063
050. Omben	2 994	4 157	4 630	4 558	3 150	2 980	2 415	2 204
060. Kedungdung	3 223	4 676	5 758	5 156	3 694	3 435	2 941	2 743
070. Jrengik	1 400	1 672	1 951	1 636	1 198	1 256	1 027	925
080. Tambelangan	1 983	2 766	3 033	2 858	2 104	1 994	1 558	1 470
090. Banyuates	3 037	3 939	4 450	3 735	2 568	2 717	2 329	2 403
100. Robatal	2 312	2 869	3 412	2 889	2 355	2 472	1 750	1 772
101. Karang Penang	2 855	3 551	4 177	4 086	2 979	2 747	2 421	2 290
110. Ketapang	3 805	4 286	4 405	3 774	2 987	3 707	3 240	3 519
120. Sokobanah	2 857	3 436	3 219	2 708	1 955	2 212	2 018	2 178
<b>Kabupaten Sampang</b> <i>Sampang Regency</i>	<b>37 319</b>	<b>46 342</b>	<b>51 698</b>	<b>47 283</b>	<b>35 363</b>	<b>35 978</b>	<b>30 366</b>	<b>29 384</b>

Sumber : Badan Pusat Statistik Kab. Sampang

Source : *Statistic of Sampang Regency*

Lanjutan Tabel/ Continued Table : 3.1.9

Kecamatan <i>District</i>	Kelompok Umur / Age Group								Jumlah <i>Total</i>
	40 - 44	45 - 49	50 - 54	55 - 59	60 - 64	65 - 69	70 - 74	75 +	
(1)	(2)	(3)	(4)	(5)	(6)	(7)	(8)	(8)	(9)
010. Sreseh	874	854	684	544	392	265	223	208	13 429
020. Torjun	984	960	861	599	416	318	209	221	17 877
021. Pangarengan	625	600	537	428	220	156	111	165	10 364
030. Sampang	3 467	2 846	2 524	1 877	1 130	793	572	587	57 378
040. Camplong	2 505	2 104	1 917	1 253	1 114	667	546	495	42 570
050. Omben	1 964	2 016	1 940	1 258	1 111	613	616	621	37 227
060. Kedungdung	2 420	2 283	1 841	1 362	999	710	462	418	42 121
070. Jrengik	836	936	780	578	461	370	245	201	15 472
080. Tambelangan	1 389	1 240	1 112	793	655	356	314	289	23 914
090. Banyuates	2 146	2 142	1 985	1 427	1 133	726	629	474	35 840
100. Robatal	1 567	1 592	1 123	773	552	381	289	241	26 349
101. Karang Penang	2 116	1 654	1 422	868	763	347	265	223	32 764
110. Ketapang	2 736	2 932	2 365	1 834	1 282	851	532	477	42 732
120. Sokobanah	1 960	1 867	1 828	1 095	1 170	522	434	400	29 859
<b>Kabupaten Sampang</b> <i>Sampang Regency</i>	<b>25 589</b>	<b>24 026</b>	<b>20 919</b>	<b>14 689</b>	<b>11 398</b>	<b>7 075</b>	<b>5 447</b>	<b>5 020</b>	<b>427 896</b>

Sumber : Badan Pusat Statistik Kab. Sampang

Source : *Statistic of Sampang Regency*

**Tabel**  
*Table* : 3.1.10

**Banyaknya Penduduk Perempuan Menurut Kecamatan dan Kelompok Umur di Kabupaten Sampang Hasil Sensus Penduduk (SP) 2010**  
*Female Population by District and Age Group in The Sampang Regency Population Census Results (SP) 2010*

Kecamatan <i>District</i>	Kelompok Umur / <i>Age Group</i>							
	0 - 4	5 - 9	10 - 14	15 - 19	20 - 24	25 - 29	30 - 34	35 - 39
(1)	(2)	(3)	(4)	(5)	(6)	(7)	(8)	(9)
010. Sreseh	1 187	1 411	1 569	1 444	1 075	1 118	1 088	1 047
020. Torjun	1 580	1 785	1 951	1 689	1 729	1 640	1 401	1 242
021. Pangarengan	1 024	1 045	1 175	907	882	904	727	746
030. Sampang	4 975	5 593	5 921	6 101	5 138	5 486	4 629	4 006
040. Camplong	3 764	4 266	4 579	4 532	4 222	4 093	3 238	3 126
050. Omben	2 922	4 061	4 407	4 511	3 604	3 258	2 607	2 485
060. Kedungdung	3 202	4 705	5 437	4 860	4 300	3 930	3 071	2 897
070. Jrengik	1 392	1 567	1 767	1 521	1 356	1 249	1 047	1 012
080. Tambelangan	1 955	2 626	2 844	2 545	2 165	2 054	1 693	1 614
090. Banyuates	3 006	3 784	4 164	3 389	2 921	2 998	2 615	2 669
100. Robatal	2 226	2 615	3 124	2 798	2 750	2 347	1 857	1 884
101. Karang Penang	2 923	3 324	3 764	3 819	3 218	3 273	2 668	2 606
110. Ketapang	3 688	4 160	3 960	3 534	3 487	4 278	3 623	3 727
120. Sokobanah	2 742	3 154	3 134	2 858	2 357	3 008	2 615	2 746
<b>Kabupaten Sampang</b> <i>Sampang Regency</i>	36 586	44 096	47 796	44 508	39 204	39 636	32 879	31 807

Sumber : Badan Pusat Statistik Kab. Sampang

Lanjutan Tabel/ Continued Table : 3.1.10

Kecamatan <i>District</i>	Kelompok Umur / Age Group								Jumlah <i>Total</i>
	40 - 44	45 - 49	50 - 54	55 - 59	60 - 64	65 - 69	70 - 74	75 +	
(1)	(2)	(3)	(4)	(5)	(6)	(7)	(8)	(8)	(9)
010. Sreseh	1 172	962	809	588	536	397	362	419	15 184
020. Torjun	1 181	1 141	840	616	558	394	315	343	18 405
021. Pangarengan	757	696	546	344	248	243	219	293	10 756
030. Sampang	3 658	3 108	2 627	1 755	1 489	1 132	887	1 100	57 605
040. Camplong	2 625	2 289	1 945	1 364	1 306	869	735	857	43 810
050. Omben	2 417	2 332	2 138	1 389	1 326	864	738	918	39 977
060. Kedungdung	2 857	2 447	1 985	1 331	1 166	903	747	663	44 501
070. Jrengik	970	1 038	895	627	569	499	355	321	16 185
080. Tambelangan	1 570	1 347	1 156	790	732	487	411	492	24 481
090. Banyuates	2 531	2 543	2 118	1 405	1 430	1 002	969	898	38 442
100. Robatal	1 787	1 524	1 123	769	679	451	383	385	26 702
101. Karang Penang	2 188	1 910	1 371	848	801	414	381	367	33 875
110. Ketapang	3 075	3 255	2 471	1 888	1 600	1 107	853	814	45 520
120. Sokobanah	2 670	2 452	2 036	1 415	1 285	726	686	549	34 433
<b>Kabupaten Sampang</b> <i>Sampang Regency</i>	<b>29 458</b>	<b>27 044</b>	<b>22 060</b>	<b>15 129</b>	<b>13 725</b>	<b>9 488</b>	<b>8 041</b>	<b>8 419</b>	<b>449 876</b>

Sumber : Badan Pusat Statistik Kab. Sampang

Source : *Statistic of Sampang Regency*

**Tabel : 3.1.11**  
**Banyaknya Penduduk Menurut Kecamatan dan Kelompok Umur di Kabupaten Sampang Hasil Sensus Penduduk (SP) 2010**  
*Population by Distric and Age Group in The Sampang Regency Population Census Results (SP) 2010*

Kecamatan <i>District</i>	Kelompok Umur / Age Group							
	0 - 4	5 - 9	10 - 14	15 - 19	20 - 24	25 - 29	30 - 34	35 - 39
(1)	(2)	(3)	(4)	(5)	(6)	(7)	(8)	(9)
010. Sreseh	2 414	2 959	3 252	2 880	1 946	1 974	1 974	1 925
020. Torjun	3 135	3 705	4 191	3 473	3 335	3 295	2 706	2 486
021. Pangarengan	2 007	2 217	2 463	1 921	1 731	1 764	1 425	1 404
030. Sampang	10 212	11 496	12 471	12 884	10 464	10 655	9 206	8 043
040. Camplong	7 615	8 713	9 481	9 398	7 943	8 011	6 439	6 189
050. Omben	5 916	8 218	9 037	9 069	6 754	6 238	5 022	4 689
060. Kedungdung	6 425	9 381	11 195	10 016	7 994	7 365	6 012	5 640
070. Jrengik	2 792	3 239	3 718	3 157	2 554	2 505	2 074	1 937
080. Tambelangan	3 938	5 392	5 877	5 403	4 269	4 048	3 251	3 084
090. Banyuates	6 043	7 723	8 614	7 124	5 489	5 715	4 944	5 072
100. Robatal	4 538	5 484	6 536	5 687	5 105	4 819	3 607	3 656
101. Karang Penang	5 778	6 875	7 941	7 905	6 197	6 020	5 089	4 896
110. Ketapang	7 493	8 446	8 365	7 308	6 474	7 985	6 863	7 246
120. Sokobanah	5 599	6 590	6 353	5 566	4 312	5 220	4 633	4 924
<b>Kabupaten Sampang</b> <i>Sampang Regency</i>	73 905	90 438	99 494	91 791	74 567	75 614	63 245	61 191

Sumber : Badan Pusat Statistik Kab. Sampang

Source : *Statistic of Sampang Regency*



Lanjutan Tabel/ Continued Table : 3.1.11

Kecamatan <i>District</i>	Kelompok Umur / Age Group								Jumlah <i>Total</i>
	40 - 44	45 - 49	50 - 54	55 - 59	60 - 64	65 - 69	70 - 74	75 +	
(1)	(2)	(3)	(4)	(5)	(6)	(7)	(8)	(8)	(9)
010. Sreseh	2 046	1 816	1 493	1 132	928	662	585	627	28 613
020. Torjun	2 165	2 101	1 701	1 215	974	712	524	564	36 282
021. Pangarengan	1 382	1 296	1 083	772	468	399	330	458	21 120
030. Sampang	7 125	5 954	5 151	3 632	2 619	1 925	1 459	1 687	114 983
040. Camplong	5 130	4 393	3 862	2 617	2 420	1 536	1 281	1 352	86 380
050. Omben	4 381	4 348	4 078	2 647	2 437	1 477	1 354	1 539	77 204
060. Kedungdung	5 277	4 730	3 826	2 693	2 165	1 613	1 209	1 081	86 622
070. Jrengik	1 806	1 974	1 675	1 205	1 030	869	600	522	31 657
080. Tambelangan	2 959	2 587	2 268	1 583	1 387	843	725	781	48 395
090. Banyuates	4 677	4 685	4 103	2 832	2 563	1 728	1 598	1 372	74 282
100. Robatal	3 354	3 116	2 246	1 542	1 231	832	672	626	53 051
101. Karang Penang	4 304	3 564	2 793	1 716	1 564	761	646	590	66 639
110. Ketapang	5 811	6 187	4 836	3 722	2 882	1 958	1 385	1 291	88 252
120. Sokobanah	4 630	4 319	3 864	2 510	2 455	1 248	1 120	949	64 292
<b>Kabupaten Sampang</b> <i>Sampang Regency</i>	<b>55 047</b>	<b>51 070</b>	<b>42 979</b>	<b>29 818</b>	<b>25 123</b>	<b>16 563</b>	<b>13 488</b>	<b>13 439</b>	<b>877 772</b>

Sumber : Badan Pusat Statistik Kab. Sampang

Source : *Statistic of Sampang Regency*

**Tabel : 3.1.12 Banyaknya Penduduk Menurut Kecamatan dan Agama yang Dianut**  
**Table : 3.1.12 Menurut Kecamatan di Kabupaten Sampang**  
*Number of Population by Districs and Religion of Sampang Regency 2010*

<b>Kecamatan</b> <i>District</i>	<b>Islam</b> <i>Moslem</i>	<b>Protestan</b> <i>Protestant</i>	<b>Katolik</b> <i>Catholic</i>	<b>Hindu</b> <i>Hindu</i>	<b>Budha</b> <i>Budhist</i>	<b>Jumlah</b> <i>Total</i>
(1)	(2)	(3)	(4)	(5)	(6)	(7)
010. Sreseh	28,613	-	-	-	-	28,613
020. Torjun	36,266	16	-	-	-	36,282
021. Pangarengan	21,120	-	-	-	-	21,120
030. Sampang	114,801	142	37	2	1	114,983
040. Camplong	86,378	2	-	-	-	86,380
050. Omben	77,204	-	-	-	-	77,204
060. Kedungdung	86,620	2	-	-	-	86,622
070. Jrengik	31,657	-	-	-	-	31,657
080. Tambelangan	48,395	-	-	-	-	48,395
090. Banyuates	74,242	33	7	-	-	74,282
100. Robatal	53,046	4	1	-	-	53,051
101. Karang Penang	66,639	-	-	-	-	66,639
110. Ketapang	88,194	54	4	-	-	88,252
120. Sokobanah	64,284	8	-	-	-	64,292
<b>Kabupaten Sampang</b> <i>Sampang Regency</i>	<b>877,459</b>	<b>261</b>	<b>49</b>	<b>2</b>	<b>1</b>	<b>877,772</b>

Catatan : Hasil Sensus Penduduk 2000 dan 2010

Note : Result of Population Census 2000 and 2010

Sumber : Badan Pusat Statistik Kab. Sampang

Source : Statistic of Sampang Regency

**Tabel**  
Table : **3.2.1**

**Banyaknya Transmigran Menurut Daerah Tujuan dan Jenis Transmigrasi di Kabupaten Sampang, 2015**  
*Number of Transmigrants by Kinds of Transmigrants and Region of Destination in The Sampang Regency, 2015*

Kecamatan <i>District</i>	Spontan Bantuan Biaya <i>Assisted self-Intention</i>		Spontan Tanpa Bantuan Biaya <i>Non Assisted self-Intention</i>	
	KK <i>Families</i>	Jiwa <i>Persons</i>	KK <i>Families</i>	Jiwa <i>Persons</i>
(1)	(2)	(3)	(4)	(5)
01. Aceh	-	-	-	-
02. Sumatera Selatan	-	-	-	-
03. Sumatera Barat	-	-	-	-
04. Riau	-	-	-	-
05. Kalimantan Barat	-	-	-	-
06. Kalimantan Tengah	-	-	-	-
07. Kalimantan Selatan	-	-	-	-
08. Kalimantan Timur	-	-	-	-
09. Sulawesi Selatan	-	-	-	-
10. Sulawesi Tengah	-	-	-	-
11. Sulawesi Tenggara	-	-	-	-
12. Jambi	-	-	-	-
13. Bengkulu	-	-	-	-
14. Maluku Utara	-	-	-	-
<b>Jumlah/ Total</b>	<b>2015</b>	-	-	-
	<b>2014</b>	-	-	-
	<b>2013</b>	-	-	-

Sumber : Dinas Sosial, Tenaga Kerja dan Transmigrasi Kabupaten Sampang

Source : Department of Social, Manpower and Transmigration Sampang Regency

Lanjutan Tabel / Continued Table : 3.2.1

Kecamatan <i>District</i>	Transmigrasi Umum <i>General Transmigration</i>		Jumlah <i>Total</i>		
	KK <i>Families</i>	Jiwa <i>Persons</i>	KK <i>Families</i>	Jiwa <i>Persons</i>	
	(1)	(6)	(7)	(8)	(9)
01. Aceh	-	-	-	-	
02. Sumatera Selatan	-	-	-	-	
03. Sumatera Barat	-	-	-	-	
04. Riau	-	-	-	-	
05. Kalimantan Barat	-	-	-	-	
06. Kalimantan Tengah	-	-	-	-	
07. Kalimantan Selatan	-	-	-	-	
08. Kalimantan Timur	-	-	-	-	
09. Sulawesi Selatan	5	15	5	15	
10. Sulawesi Tengah	-	-	-	-	
11. Sulawesi Tenggara	35	106	35	106	
12. Jambi	-	-	-	-	
13. Bengkulu	-	-	-	-	
14. Maluku Utara	-	-	-	-	
<b>Jumlah / Total</b>	<b>2015</b>	40	121	40	121
	<b>2014</b>	5	21	5	21
	<b>2013</b>	55	180	55	180

Sumber : Dinas Sosial, Tenaga Kerja dan Transmigrasi Kabupaten Sampang

Source : Department of Social, Manpower and Transmigration Sampang Regency

**Table 3.2.2** Banyaknya Transmigran Menurut Daerah Asal dan Jenis Transmigrasi Sampang, 2015  
 Number of Transmigrants by Kinds of Transmigrants and Region of Origin Sampang Regency, 2015

Kecamatan District	Spontan Bantuan Biaya Assisted self- Intention		Spontan Tanpa Bantuan Biaya Assisted self- Intention	
	K Families	Jiw Persons	K Families	Jiw Persons
	(2)	(3)	(4)	(5)
010 Srese	-	-	-	-
020 Torju	-	-	-	-
021 Pangarenga	-	-	-	-
030 Sampan	-	-	-	-
040 Camplon	-	-	-	-
050 Ombe	-	-	-	-
060 Redungdun	-	-	-	-
070 Frengi	-	-	-	-
080 Kambelanga	-	-	-	-
090 Banyuate	-	-	-	-
100 Robata	-	-	-	-
101 Karang	-	-	-	-
110 Ketapan	-	-	-	-
120 Sokobana	-	-	-	-
Jumlah /Total	201	5	-	-
Jumlah	501	5	21	-
	401	-	-	-
	3			

Sumber : Dinas Sosial, Tenaga Kerja dan Transmigrasi Kabupaten Sampang  
 Source : Department of Social, Manpower and Transmigration Sampang Regency

Lanjutan Tabel / Countinued Table : 3.2.2

Kecamatan <i>District</i>	Transmigrasi Umum <i>General Transmigration</i>		Jumlah <i>Total</i>	
	KK <i>Families</i>	Jiwa <i>Persons</i>	KK <i>Families</i>	Jiwa <i>Persons</i>
(1)	(6)	(7)	(8)	(9)
010. Sreseh	-	-	-	-
020. Torjun	-	-	-	-
021. Pangarengan	-	-	-	-
030. Sampang	-	-	-	-
040. Camplong	-	-	-	-
050. Omben	-	-	-	-
060. Kedungdung	-	-	-	-
070. Jrengik	-	-	-	-
080. Tambelangan	-	-	-	-
090. Banyuates	14	31	14	31
100. Robatal	-	-	-	-
101. Karang Penang	26	55	26	55
110. Ketapang	-	-	-	-
120. Sokobanah	-	-	-	-
<b>Jumlah/Total</b>	<b>2015</b>	<b>2015</b>	<b>2015</b>	<b>2015</b>
	40	86	40	86
	<b>2014</b>	<b>2014</b>	<b>2014</b>	<b>2014</b>
	5	21	-	-
	<b>2013</b>	<b>2013</b>	<b>2013</b>	<b>2013</b>
	55	175	55	175

Sumber : Dinas Sosial, Tenaga Kerja dan Transmigrasi Kabupaten Sampang

Source : Department of Social, Manpower and Transmigration Sampang Regency

**Tabel : 3.2.3**  
**Banyaknya Pencari Kerja Menurut Tingkat Pendidikan yang Ditamatkan dan Jenis Kelamin di Kabupaten Sampang, 2015**  
*Number of Job Seekers by Educational Attainment and Sex in The Sampang Regency, 2015*

Bulan Month	SLTP Sederajat Ke Bawah Junior High School		SLTA Sederajat Senior Secondary School		Diploma/Sarjana Diploma / Degree		Jumlah Total	
	L / M	P / F	L / M	P / F	L / M	P / F		
	(2)	(3)	(4)	(5)	(6)	(7)		
(1)	(2)	(3)	(4)	(5)	(6)	(7)	(8)	
01. Januari	-	-	17	9	15	49	90	
02. Februari	-	1	6	2	9	4	22	
03. Maret	1	1	8	3	16	13	42	
04. April	-	-	16	-	37	22	75	
05. Mei	-	-	-	-	20	14	34	
06. Juni	-	2	8	-	2	1	12	
07. Juli	-	-	4	2	8	8	22	
08. Agustus	-	-	13	6	4	-	23	
09. September	-	-	7	2	16	17	42	
10. Oktober	-	-	7	2	2	2	13	
11. Nopember	-	-	5	3	8	5	21	
12. Desember	-	1	9	4	1	1	16	
<b>Jumlah / Total</b>	<b>2015</b>	1	4	100	33	138	136	412
	<b>2014</b>	4	1	98	21	384	308	816
	<b>2013</b>	19	1	172	43	478	341	1,226

Sumber : Dinas Sosial, Tenaga Kerja dan Transmigrasi Kabupaten Sampang

Source : Department of Social, Manpower and Transmigration Sampang Regency

**Tabel : 3.2.4**  
**Table** : **3.2.4**  
**Banyaknya Pencari Kerja Yang Terdaftar dan Yang Dapat Ditempatkan Menurut Tingkat Pendidikan yang Ditamatkan dan Jenis Kelamin di Kabupaten Sampang, 2015**

*Number of Registered Job Seekers and Other Things to Issued By Level of Educational Attainment and Sex in The Sampang Regency, 2015*

Bulan Month	Terdaftar / Registered			Ditempatkan / Placed			
	L / M	P / F	Jumlah Total	L / M	P / F	Jumlah Total	
(1)	(2)	(3)	(4)	(5)	(6)	(7)	
01. Januari	32	58	90	-	-	-	
02. Februari	15	7	22	-	-	-	
03. Maret	25	17	42	1	-	1	
04. April	53	22	75	1	-	1	
05. Mei	20	14	34	-	1	1	
06. Juni	10	2	12	8	-	8	
07. Juli	12	10	22	-	-	-	
08. Agustus	17	6	23	-	-	-	
09. September	23	19	42	-	2	2	
10. Oktober	9	4	13	3	-	3	
11. Nopember	13	8	21	1	2	3	
12. Desember	10	6	16	-	-	-	
<b>Jumlah / Total</b>	<b>2015</b>	239	173	412	14	5	19
	<b>2014</b>	486	318	804	263	178	441
	<b>2013</b>	338	178	516	2	1	3

Sumber : Dinas Sosial, Tenaga Kerja dan Transmigrasi Kabupaten Sampang

Source : Department of Social, Manpower and Transmigration Sampang Regency



**Tabel : 3.3.1** Beberapa Indikator Penting Kabupaten Sampang, 2010 - 2015  
*Table : 3.3.1 Some important indicators of Sampang Regency, 2010 - 2015*

Tahun Year	AHH	TPT
(1)	(2)	(3)
2010	67,35	1,77
2011	67,40	3,91
2012	67,43	1,78
2013	67,46	4,74
2014	67,48	2,72
2015	67,58	2,51

**Catatan / Notes :**

AHH : Angka Harapan Hidup/*Expectancy Life*

TPT : Tingkat Pengangguran Terbuka/*Open Unemployment Rate*

Sumber : Badan Pusat Statistik Kab. Sampang

Source : *Statistic of Sampang Regency*

**Tabel : 3.3.2** Indeks Pembangunan Manusia (IPM) Kabupaten Sampang, 2010 - 2015  
 Table Human Development Index (HDI) of Sampang Regency, 2010 - 2015

Tahun Year	AHH	IK	EYS	MYS	IP	PPP (000)	IPM
(1)	(2)				(3)	(4)	(5)
2010	67,35	0,73	9,78	3,14	0,38	6.952	54,49
2011	67,40	0,73	9,82	3,20	0,38	7.337	55,17
2012	67,43	0,73	9,86	3,27	0,38	7.692	55,78
2013	67,46	0,73	10,20	3,34	0,39	7.769	56,45
2014	67,48	0,73	10,39	3,49	0,40	7.798	56,98
2015	67,58	0,73	11,09	3,65	0,43	7.827	58,18

**Catatan / Notes :**

AHH : Angka Harapan Hisup/Expectancy Life

IK : Indeks Kesehatan/Healthy Index

EYS : Angka Harapan Sekolah/Expectancy Years School

MYS : Rata-rata Lama Sekolah/Mean Years School

IP : Indeks Pendidikan/Education Index

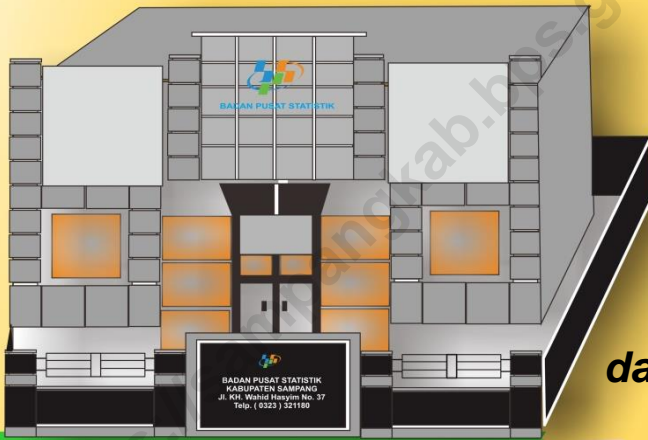
PPP : Kemampuan Daya Beli/Purchasing Power Parity

IPM : Indeks Pembangunan Manusia/Human Development Index

Sumber : Badan Pusat Statistik Kab. Sampang

# Sosial Social

# 4



**Rasio Murid  
dan Guru SD Negeri  
2017**

**14.10**

**Jumlah Jemaah  
Haji diberangkatkan**

*Number of Jemaah  
The Hajj is dispatched*

**349 Jemaah**

<https://sampangkab.bps.go.id>

<https://sampangkab.bps.go.id>

## Penjelasan Teknis

- a. **Pendidikan** adalah kegiatan belajar mengajar di segala tingkat baik formal maupun informal. Dalam publikasi Sampang Dalam Angka, kegiatan pendidikan yang dicakup adalah kegiatan pendidikan formal baik dibawah Departemen Pendidikan dan Kebudayaan dan di luar Departemen tersebut, yaitu dibawah Departemen Agama, Departemen Pertanian, Departemen Kesehatan, dan Departemen yang lainnya. Kegiatan pendidikan meliputi banyaknya sekolah, murid, dan guru dirinci menurut jenjang/tingkat yaitu **SD, SMP, SMU, dan Sekolah Kejuruan**.
- b. **Kesehatan** dalam statistik adalah mencakup data kesehatan penduduk suatu wilayah yang meliputi tingkat kesehatan penduduk tersebut, fasilitas tenaga dan alat penujangan kesehatan, dan prasarana fisik seperti rumah sakit, apotik. Kesehatan dalam hal ini, merinci banyaknya rumah sakit, pusat kesehatan masyarakat (puskesmas), rumah bersalin, apotek dan jumlah tenaga kesehatan menurut tempat kerjanya dan keahliannya.
- c. **Permasalahan sosial** adalah permasalahan yang timbul dalam masyarakat akibat suatu perubahan atau keadaan yang mengakibatkan gangguan/kendala baik secara langsung maupun tidak langsung. **Cakupan** permasalahan sosial meliputi jumlah anak terlantar, pengemis/gelandang, wanita tuna susila, korban narkoba, anak nakal, korban kekerasan, korban bencana, dan lain-lain.

## Technical Notes

- a. **Education** is a process of learning and teaching activities at all levels in both formal and informal system. The education data present information on number of school, pupils, teacher, ratio pupils to of education whether state or vocational school, either under auspices of national education Service of Sampang Regency or not. Educational activities include many schools, pupils and teachers specified according to level ie elementary, junior high school, and Vocational Schools.
- b. **Health** issues cover population health figures in one area that consist of the levels of health, the availability of medical personal and also the healthy facility, such as the number of hospitals. Therefore, this subsection displays the number of hospitals, Puskesmas Public Health Center and mobile Public Health Center covered by region and all those types. The people who work in that sector are also included.
- c. **Social Affairs** come along to the community as the changes of matters or condition or might be caused by some constraints. This sub-section presents information on the social matters by districts. In further, it consist of the number and inhabitants of state orphanage and training and education house, the number of inhabitants of elder nursing home, and the number of handicap persons.

d. **Cakupan agama** adalah merinci jumlah penduduk menurut kelompok agama, jumlah sarana peribadatan, jumlah pernikahan, talak, cerai dan rujuk, serta banyak Jamaah Haji. Perbedaan antara kelompok agama terletak pada tata cara beribadat dalam hal berkomunikasi dengan sang Pencipta. Penduduk menurut agama dikelompokkan kepada penduduk yang beragama Islam, Protestan, Kahtolik, Hindu, Budha dan Lainnya. Sarana peribadatan yang dirangkum dalam Sampang Dalam Angka adalah banyaknya Masjid, Gereja, Pura, dan Vihara. Jumlah Jamaah Haji dibedakan berdasarkan jenis kelamin dan kecamatan asal.

d. **Religion is a detailed coverage of the population according to religious groups, the number of worship facilities, the number of marriages, divorces, divorce and reconciliation, as well as many Hajj pilgrims. Differences between religious groups lies in the manner of worship in terms of communicating with the Creator. Population classified by religion to the people who are Muslims, Protestants, Kahtolik, Hindu, Buddhist and Other. Means of worship which are summarized in the Sampang in Figures is the number of mosques, church, temple, and monastery. Based on the amount of the Pilgrim differentiated gender and district of origin**



## SOSIAL/SOCIAL

Pada tahun ajaran 2017/2018 jumlah murid dan guru di SD Swasta, SLTP Negeri dan Swasta, MTs dan MA meningkat dibanding tahun sebelumnya, sedangkan SD Inpres, MI, dan SLTA Swasta menurun dibanding tahun sebelumnya.

Sebagai bagian dari budaya keagamaan yang masih melekat kuat, banyak orang tua yang menyekolahkan anaknya di pondok pesantren dan diniyah awaliyah sehingga jumlah murid, guru dan sekolah juga meningkat dibanding tahun sebelumnya.

Angka partisipasi sekolah paling tinggi terjadi di pendidikan dasar, kemudian menurun seiring makin tingginya jenjang pendidikan. Sedangkan angka putus sekolah menunjukkan tren yang sebaliknya, rendah pada jenjang pendidikan dasar namun terus meninggi seiring tingginya jenjang pendidikan.

Pada tahun 2015 jumlah penderita Diabetes mellitus masih cukup tinggi, yaitu sebanyak 4.239 kasus, relatif lebih tinggi dibanding tahun sebelumnya. Sehingga perlu disusun langkah-langkah strategis untuk lebih mengurangi jumlah penderita.

*In the academic year 2017/2018 the number of students and teachers in PPS (Private Primary School), SJHS (State Junior High School) and PJHS (Private Junior High School), IJHS (Islamic Junior High School) and ISHS (Islamic Senior High School) increased over the previous year, while the SPS (State Primary School), IES (Islamic Elementary School) and PSHS (Private Senior High School) decreased over the previous year.*

*As part of a religious culture that is still strongly attached, many parents send their children to boarding school and diniyah awaliyah so the number of students, teachers and schools has also increased over the previous year.*

*Most high school participation rates in basic education, then decreases as the increasingly high levels of education. While the dropout rate showed the opposite trend, low on basic education but continue to rise as high levels of education.*

*In 2015 the number of patients with Diabetes mellitus annually is still quite high, as many as 4,239 cases, relatively higher than the previous year. So that be formulated strategic steps to further reduce the number of patients.*

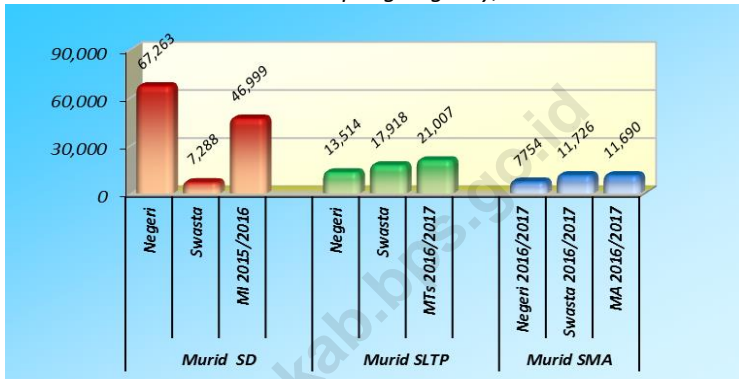
<https://sampangkab.bps.go.id>

<https://sampangkab.bps.go.id>



**Gambar / Figure 6**  
**Banyaknya Murid menurut Kecamatan dan jenjang pendidikan di Kabupaten Sampang, 2017**

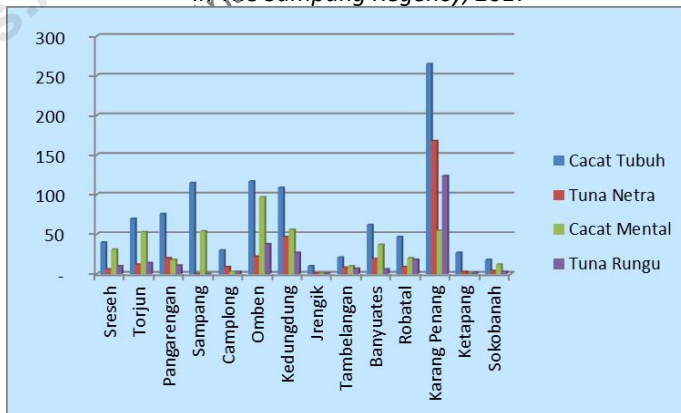
*Number of Schools by District and School Level  
 In The Sampang Regency, 2017*



Sumber : Dinas Pendidikan Kabupaten Sampang  
 Source : Educational Service of Sampang Regency

**Gambar / Figure 7**  
**Banyaknya Penderita Cacat menurut Kecamatan dan Jenis Cacat di Kabupaten Sampang, 2017**

*Number of Handicaped Person by Its Type and District  
 In The Sampang Regency, 2017*



Sumber : Dinas Sosial, Tenaga Kerja dan Transmigrasi Kabupaten Sampang  
 Source : Department of Social, Manpower and Transmigration Sampang regency

<https://sampangkab.bps.go.id>

<https://sampangkab.bps.go.id>

**Tabel : 4.1.2** Banyaknya Sekolah, Murid dan Guru Sekolah Luar Biasa Negeri di Kabupaten Sampang, 2017/2018  
**Table** : *Number of Schools, Pupils and Teachers of Idiot School in The Sampang Regency, 2016/2017*

Tahun years	Sekolah School	Murid / Pupils			Guru / Teacher			Rasio Murid - Guru
		Laki-laki Male	Perempuan Female	Jumlah Total	PNS Civil Servants	Non PNS Honorary	Jumlah Total	
(1)	(2)	(3)	(4)	(5)	(6)	(7)	(8)	(9)
2006/2007	2	52	39	91	2	14	16	5.69
2007/2008	2	54	37	91	1	13	14	6.50
2008/2009	2	33	25	58	3	16	19	3.05
2009/2010	2	30	11	41	3	16	19	2.16
2010/2011	2	36	26	62	3	16	19	3.26
2011/2012	2	35	29	64	4	17	21	3.05
2012/2013	2	35	29	64	7	20	27	2.37
2013/2014	2	55	36	91	3	9	12	7.58
2014/2015	ts	ts	ts	ts	ts	ts	ts	ts
2015/2016	ts	ts	ts	ts	ts	ts	ts	ts
2016/2017	2	62	49	111	13	8	21	5.29
2017/2018	2	59	44	103	11	8	19	5.42

Sumber : Dinas Pendidikan Kabupaten Sampang

Source : *Educational Service of Sampang Regency*

**Tabel : 4.1.3** Banyaknya Sekolah, Murid dan Guru Raudatul Athfal/Bustanul Athfal Menurut Kecamatan di Kabupaten Sampang, 2016/2017  
*Table : Number of Schools, Students and Teachers Kindergarten by District in The Sampang Regency, 2016/2017*

Kecamatan <i>District</i>	Sekolah <i>School</i>	Murud <i>Pupils</i>	Guru <i>Teacher</i>	Rasio Murid - Guru	
(1)	(2)	(3)	(4)	(5)	
010. Sreseh	10	374	15	24.93	
020. Torjun	4	125	14	8.93	
021. Pangarengan	3	81	9	9.00	
030. Sampang	11	532	35	15.20	
040. Camplong	9	339	23	14.74	
050. Omben	16	491	32	15.34	
060. Kedungdung	21	694	43	16.14	
070. Jrengik	14	478	41	11.66	
080. Tambelangan	7	241	11	21.91	
090. Banyuates	10	217	27	8.04	
100. Robatal	25	753	38	19.82	
101. Karang Penang	29	989	52	19.02	
110. Ketapang	50	1,480	92	16.09	
120. Sokobanah	30	832	52	16.00	
<b>Jumlah/Total</b>	2016/2017	242	7,626	484	15.76
	2015/2016	ts	ts	ts	ts
	2014/2015	203	5,990	727	8.24
	2013/2014	293	7,734	446	17.34

Sumber : Kementerian Agama Kabupaten Sampang

Source : Departement of Religious Affairs, Sampang Regency

**Tabel : 4.1.4** Banyaknya Sekolah, Murid dan Guru Sekolah Dasar Negeri Inpres Menurut Kecamatan di Kabupaten Sampang, 2017/2018  
*Table : 4.1.4 Number of Schools, Pupils and Teachers of State Primary School by Districts in The Sampang Regency, 2017/2018*

Kecamatan <i>District</i>	Sekolah <i>School</i>	Murid / Pupils			Guru / Teacher			Rasio Murid - Guru	
		Laki-laki <i>Male</i>	Perempuan <i>Female</i>	Jumlah <i>Total</i>	PNS Civil Servants	Non PNS Honorary	Jumlah <i>Total</i>		
		(3)	(4)	(5)	(6)	(7)	(8)		
(1)	(2)	(3)	(4)	(5)	(6)	(7)	(8)	(9)	
010. Sreseh	26	950	871	1,821	109	116	225	8.09	
020. Torjun	31	1,645	1,496	3,141	150	197	347	9.05	
021. Pangarengan	18	1,170	1,132	2,302	72	106	178	12.93	
030. Sampang	65	5,332	4,898	10,230	400	321	721	14.19	
040. Camplong	46	3,511	3,302	6,813	277	241	518	13.15	
050. Omben	46	3,207	2,887	6,094	221	178	399	15.27	
060. Kedungdung	45	2,953	2,592	5,545	221	194	415	13.36	
070. Jrengik	37	1,523	1,361	2,884	157	198	355	8.12	
080. Tambelangan	34	2,281	2,002	4,283	126	122	248	17.27	
090. Banyuates	53	3,372	3,234	6,606	181	191	372	17.76	
100. Robatal	25	1,671	1,420	3,091	87	129	216	14.31	
101. Karang Penang	21	1,361	1,303	2,664	98	74	172	15.49	
110. Ketapang	44	3,248	2,898	6,146	127	172	299	20.56	
120. Sokobanah	47	2,932	2,711	5,643	135	170	305	18.50	
<b>Jumlah/Total</b>	2017/2018	538	35,156	32,107	67,263	2,361	2,409	4,770	14.10
	2016/2017	538	36,401	32,942	69,343	2,832	2,533	5,365	12.93
	2015/2016	530	37,386	33,950	71,336	2,922	2,631	5,553	12.85
	2014/2015	539	39,693	36,362	76,055	2,996	2,835	5,831	13.04

Sumber : Dinas Pendidikan Kabupaten Sampang

Source : Educational Service of Sampang Regency

**Tabel : 4.1.5**  
**Table** : **Banyaknya Sekolah, Murid dan Guru Sekolah Dasar Swasta Menurut Kecamatan di Kabupaten Sampang, 2017/2018**  
*Number of Schools, Pupils and Teachers of Private Primary School by Districts in The Sampang Regency, 2017/2018*

Kecamatan <i>District</i>	Sekolah <i>School</i>	Murid / Pupils			Guru / Teacher			Rasio Murid - Guru	
		Laki-laki <i>Male</i>	Perempuan <i>Female</i>	Jumlah <i>Total</i>	PNS Civil Servants	Non PNS Honorary	Jumlah <i>Total</i>		
(1)	(2)	(3)	(4)	(5)	(6)	(7)	(8)	(9)	
010. Sreseh	-	-	-	-	-	-	-	-	
020. Torjun	-	-	-	-	-	-	-	-	
021. Pangarengan	-	-	-	-	-	-	-	-	
030. Sampang	11	607	525	1.132	4	80	84	13	
040. Camplong	6	228	214	442	-	30	30	15	
050. Omben	8	396	321	717	1	45	46	16	
060. Kedungdung	16	799	732	1,531	-	66	66	23	
070. Jrengik	-	-	-	-	-	-	-	-	
080. Tambelangan	8	387	365	752	2	37	39	19	
090. Banyuates	7	243	273	516	-	31	31	17	
100. Robatal	4	169	160	329	-	16	16	21	
101. Karang Penang	7	344	324	668	-	25	25	27	
110. Ketapang	11	422	409	831	-	50	50	17	
120. Sokobanah	6	193	177	370	-	30	30	12	
<b>Jumlah/Total</b>									
	2017/2018	84	3,788	3,500	7,288	7	410	417	17.48
	2016/2017	75	3,456	3,181	6,637	18	482	500	13.27
	2015/2016	68	3,196	3,030	6,226	19	522	541	11.51
	2014/2015	69	3,132	2,890	6,022	29	515	544	11.07

Sumber : Dinas Pendidikan Kabupaten Sampang

Source : Educational Service of Sampang Regency

**Tabel : 4.1.6** **Banyaknya Sekolah, Murid dan Guru Madrasah Ibtidaiyah (MI) Menurut Kecamatan di Kabupaten Sampang, 2015/2016**  
*Table : 4.1.6* *Number of Schools, Pupils and Teachers Of Islamic Elementaru School by District in The Sampang Regency, 2015/2016*

Kecamatan <i>District</i>	Sekolah <i>School</i>	Murid / Pupils			Guru / Teacher *) Tahun 2014			Rasio Murid - Guru	
		Laki-laki <i>Male</i>	Perempuan <i>Female</i>	Jumlah <i>Total</i>	PNS Civil Servants	Non PNS Honorary	Jumlah <i>Total</i>		
(1)	(2)	(3)	(4)	(5)	(6)	(7)	(8)	(9)	
010. Sreseh	17	925	912	1.837	35	181	216	9,13	
020. Torjun	13	650	655	1.305	21	131	152	8,78	
021. Pangarengan	2	70	84	154	6	13	19	7,74	
030. Sampang	18	1.200	1.057	2.257	85	219	304	7,46	
040. Camplong	15	783	600	1.383	55	151	206	6,47	
050. Omben	50	2.223	2.237	4.460	33	525	558	8,44	
060. Kedungdung	62	3.882	3.760	7.642	40	675	715	11,21	
070. Jrengik	12	402	448	850	8	121	129	7,05	
080. Tambelangan	22	1.115	1.049	2.164	7	214	221	10,93	
090. Banyuates	40	1.643	1.677	3.320	12	377	389	8,41	
100. Robatal	46	2.285	2.329	4.614	19	505	524	9,19	
101. Karang Penang	77	3.627	3.988	7.615	20	867	887	8,94	
110. Ketapang	60	2.913	2.825	5.738	18	582	600	10,50	
120. Sokobanah	51	1.944	1.716	3.660	15	525	540	7,06	
<b>Jumlah/Total</b>	2015/2016	485	23.662	23.337	46.999	374	5.086	5.460	121,29
	2014/2015	488	25.104	24.122	49.226	374	5.086	5.460	121,29
	2013/2014	484	25.154	24.007	49.161	ts	ts	ts	ts
	2012/2013	482	25.028	24.016	49.044	ts	ts	ts	ts

Sumber : Kementerian Agama Kabupaten Sampang

Source : Departement of Religious Affairs, Sampang Regency

**Tabel : 4.1.7** **Banyaknya Sekolah, Murid dan Guru SLTP Negeri Menurut Kecamatan di Kabupaten Sampang, 2017/2018**  
*Number of Schools, Pupils and Teachers of State Junior High School by District in The Sampang Regency, 2017/2018*

Kecamatan <i>District</i>	Sekolah <i>School</i>	Murid / Pupils			Guru / Teacher			Rasio Murid - Guru	
		Laki-laki <i>Male</i>	Perempuan <i>Female</i>	Jumlah <i>Total</i>	PNS Civil Servants	Non PNS Honorary	Jumlah <i>Total</i>		
(1)	(2)	(3)	(4)	(5)	(6)	(7)	(8)	(9)	
010. Sreseh	2	265	200	465	26	11	37	12.57	
020. Torjun	4	670	544	1,214	61	21	82	14.80	
021. Pangarengan	3	290	276	566	22	20	42	13.48	
030. Sampang	9	1,971	1,699	3,670	169	52	221	16.61	
040. Camplong	5	768	654	1,422	65	27	92	15.46	
050. Omben	4	494	282	776	29	29	58	13.38	
060. Kedungdung	5	352	309	661	30	15	45	14.69	
070. Jrengik	4	453	403	856	40	20	60	14.27	
080. Tambelangan	3	344	298	642	26	19	45	14.27	
090. Banyuates	4	559	462	1,021	24	35	59	17.31	
100. Robatal	3	329	251	580	21	16	37	15.68	
101. Karang Penang	2	178	134	312	10	11	21	14.86	
110. Ketapang	1	524	421	945	39	25	64	14.77	
120. Sokobanah	2	213	171	384	16	3	19	20.21	
<b>Jumlah/Total</b>	2017/2018	54	7,410	6,104	13,514	578	304	882	15.32
	2016/2017	54	7,727	6,314	14,041	616	333	949	14.80
	2015/2016	52	7,619	6,230	13,849	657	457	1,114	12.43
	2014/2015	52	7,728	6,331	14,059	649	459	1,225	11.48

Sumber : Dinas Pendidikan Kabupaten Sampang  
 Source : *Educational Service of Sampang Regency*



**Banyaknya Sekolah, Murid dan Guru SLTP Swasta Menurut Kecamatan di Kabupaten Sampang, 2017/2018**

Tabel : 4.1.8

Table : *Number of Schools, Pupils and Teachers of Private Junior High School by District in The Sampang Regency, 2017/2018*

Kecamatan <i>District</i>	Sekolah <i>School</i>	Murid / Pupils			Guru / Teacher			Rasio Murid - Guru	
		Laki-laki <i>Male</i>	Perempuan <i>Female</i>	Jumlah <i>Total</i>	PNS Civil Servants	Non PNS Honorary	Jumlah <i>Total</i>		
(1)	(2)	(3)	(4)	(5)	(6)	(7)	(8)	(9)	
010. Sreseh	3	276	265	541	3	40	43	12.58	
020. Torjun	4	114	147	261	-	28	28	9.32	
021. Pangarengan	3	85	89	174		8	8	21.75	
030. Sampang	17	838	1,189	2,027	16	114	130	15.59	
040. Camplong	10	579	611	1,190	12	78	90	13.22	
050. Omben	15	512	536	1,048	7	58	65	16.12	
060. Kedungdung	31	1,219	1,227	2,446	7	113	120	20.38	
070. Jrengik	5	169	160	329	-	13	13	25.31	
080. Tambelangan	19	1,246	1,154	2,400	1	129	130	18.46	
090. Banyuates	21	664	618	1,282	-	99	99	12.95	
100. Robatal	14	588	562	1,150	1	73	74	15.54	
101. Karang Penang	26	1,059	1,129	2,188	2	187	189	11.58	
110. Ketapang	26	981	913	1,894	1	132	133	14.24	
120. Sokobanah	13	535	453	988	1	79	80	12.35	
<b>Jumlah/Total</b>	2017/2018	207	8,865	9,053	17,918	51	1,151	1,202	14.91
	2016/2017	177	8,243	8,538	16,781	82	1,298	1,380	12.16
	2015/2016	164	7,578	7,756	15,334	110	1,967	2,077	7.38
	2014/2015	152	7,319	7,369	14,688	119	1,848	1,967	7.47

Sumber : Dinas Pendidikan Kabupaten Sampang

Source : *Educational Service of Sampang Regency*

**Tabel : 4.1.9** Banyaknya Sekolah, Murid dan Guru Madrasah Tsanawiyah (MTs) Menurut Kecamatan di Kabupaten Sampang, 2016/2017  
*Number of Schools, Pupils and Teachers of Islamic Junior High School by District in The Sampang Regency, 2016/2017*

Kecamatan <i>District</i>	Sekolah <i>School</i>	Murid / Pupils			Guru Teacher <i>*) Tahun 2014</i>	Rasio Murid - Guru
		Laki-laki <i>Male</i>	Perempuan <i>Female</i>	Jumlah <i>Total</i>		
(1)	(2)	(3)	(4)	(5)	(6)	(7)
010. Sreseh	7	491	394	885	76	11.64
020. Torjun	7	343	319	662	80	8.28
021. Pangarengan	4	203	201	404	41	9.85
030. Sampang	17	1,052	1,020	2,072	131	15.82
040. Camplong	22	905	800	1,705	177	9.63
050. Omben	29	1,361	1,371	2,732	246	11.11
060. Kedungdung	30	1,109	1,042	2,151	217	9.91
070. Jrengik	3	216	209	425	40	10.63
080. Tambelangan	8	408	351	759	46	16.50
090. Banyuates	19	1,268	1,154	2,422	202	11.99
100. Robatal	20	729	763	1,492	156	9.56
101. Karang Penang	21	1,241	1,046	2,287	194	11.79
110. Ketapang	19	770	738	1,508	147	10.26
120. Sokobanah	17	731	772	1,503	139	10.81
<b>Jumlah/Total</b>						
2016/2017	223	10,827	10,180	21,007	1,892	11.10
2015/2016	222	9,975	11,320	21,295	3,162	6.73
2014/2015	218	11,672	11,021	22,693	3,162	7.18
2013/2014 *	212	11,547	11,140	22,687	3,021	7.51

Sumber : Kementerian Agama Kabupaten Sampang

\* : Angka Revisi/Perbaikan

Source : *Departement of Religious Affairs, Sampang Regency*

**Tabel : 4.1.10** Banyaknya Sekolah, Murid dan Guru SLTA/SMK Negeri Menurut Kecamatan di Kabupaten Sampang, 2016/2017  
 Table : 4.1.10 Number of Schools, Pupils and Teachers of State Senior High School by District in The Sampang Regency, 2016/2017

Kecamatan <i>District</i>	Sekolah <i>School</i>	Murid / Pupils			Guru / Teacher			Rasio Murid - Guru	
		Laki-laki <i>Male</i>	Perempuan <i>Female</i>	Jumlah <i>Total</i>	PNS Civil Servants	Non PNS Honorary	Jumlah <i>Total</i>		
(1)	(2)	(3)	(4)	(5)	(6)	(7)	(8)	(9)	
010. Sreseh	1	201	172	373	22	13	35	10,66	
020. Torjun	1	362	366	728	40	12	52	14,00	
021. Pangarengan	-	-	-	-	-	-	-	-	
030. Sampang	7	2.659	1.693	4.352	206	97	303	14,36	
040. Camplong	-	-	-	-	-	-	-	-	
050. Omben	2	211	70	281	5	11	16	-	
060. Kedungdung	1	164	147	311	16	5	21	14,81	
070. Jrengik	1	109	51	160	4	11	15	-	
080. Tambelangan	1	263	124	387	14	14	28	13,82	
090. Banyuates	1	154	70	224	3	5	8	-	
100. Robatal	1	176	70	246	16	9	25	9,84	
101. Karang Penang	-	-	-	-	-	-	-	-	
110. Ketapang	1	430	262	692	17	16	33	20,97	
120. Sokobanah	-	-	-	-	-	-	-	-	
<b>Jumlah/Total</b>	2016/2017	17	4.729	3.025	7.754	343	193	536	14,47
	2015/2016	16	4.383	2.763	7.146	356	247	603	11,85
	2014/2015	16	4.375	2.703	7.078	355	243	598	11,84
	2013/2014	13	4.064	2.548	6.612	319	211	530	12,48

Sumber : Dinas Pendidikan Kabupaten Sampang  
 Source : Educational Service of Sampang Regency

**Tabel : 4.1.11** Banyaknya Sekolah, Murid dan Guru SLTA/SMK Swasta Menurut Kecamatan di Kabupaten Sampang, 2016/2017  
*Table : 4.1.11 Number of Schools, Pupils and Teachers of Private Senior High School by District in The Sampang Regency, 2016/2017*

Kecamatan <i>District</i>	Sekolah <i>School</i>	Murid / Pupils			Guru / Teacher			Rasio Murid - Guru	
		Laki-laki <i>Male</i>	Perempuan <i>Female</i>	Jumlah <i>Total</i>	PNS Civil Servants	Non PNS Honorary	Jumlah <i>Total</i>		
(1)	(2)	(3)	(4)	(5)	(6)	(7)	(8)	(9)	
010. Sreseh	3	257	243	500	2	28	30	16,67	
020. Torjun	3	245	211	456	1	34	35	13,03	
021. Pangarengan	3	285	178	463	4	36	40	11,58	
030. Sampang	13	685	713	1.398	11	91	102	13,71	
040. Camplong	9	532	501	1.033	8	84	92	11,23	
050. Omben	6	255	201	456	1	39	40	11,40	
060. Kedungdung	13	628	590	1.218	-	67	67	18,18	
070. Jrengik	1	41	39	80	-	11	11	7,27	
080. Tambelangan	8	806	577	1.383	-	52	52	26,60	
090. Banyuates	9	588	415	1.003	1	75	76	13,20	
100. Robatal	6	229	224	453	2	33	35	12,94	
101. Karang Penang	16	793	730	1.523	-	105	105	14,50	
110. Ketapang	12	599	503	1.102	2	77	79	13,95	
120. Sokobanah	6	364	294	658	-	52	52	12,65	
<b>Jumlah/Total</b>	<b>2016/2017</b>	108	6.307	5.419	11.726	32	784	816	14,37
	2015/2016	89	4.761	3.787	8.548	51	1.194	1.245	6,87
	2014/2015	98	4.777	3.758	8.535	58	1.266	1.324	6,45
	2013/2014	49	3.924	3.087	7.011	31	938	969	7,24

Sumber : Dinas Pendidikan Kabupaten Sampang

Source : Educational Service of Sampang Regency

**Tabel** : 4.1.12 **Banyaknya Sekolah, Murid dan Guru Madrasah Aliyah (MA) Menurut Kecamatan di Kabupaten Sampang, 2016/2017**  
**Table** : *Number of Schools, Pupils and Teachers of Islamic Senior High School by District in The Sampang Regency, 2016/2017*

Kecamatan <i>District</i>	Sekolah <i>School</i>	Murid / Pupils			Guru Teacher <i>*) Tahun 2014</i>	Rasio Murid - Guru
		Laki-laki <i>Male</i>	Perempuan <i>Female</i>	Jumlah <i>Total</i>		
(1)	(2)	(3)	(4)	(5)	(6)	(7)
010. Sreseh	3	206	240	446	51	8.75
020. Torjun	1	56	60	116	61	1.90
021. Pangarengan	1	47	57	104	11	9.45
030. Sampang	9	865	806	1,671	93	17.97
040. Camplong	11	649	650	1,299	109	11.92
050. Omben	13	893	909	1,802	102	17.67
060. Kedungdung	8	430	412	842	53	15.89
070. Jrengik	1	88	103	191	21	9.10
080. Tambelangan	2	542	387	929	32	29.03
090. Banyuates	11	706	684	1,390	118	11.78
100. Robatal	4	232	219	451	37	12.19
101. Karang Penang	6	627	505	1,132	44	25.73
110. Ketapang	7	369	319	688	44	15.64
120. Sokobanah	6	273	356	629	54	11.65
<b>Jumlah/Total</b>						
2016/2017	83	5,983	5,707	11,690	830	14.08
2015/2016 *	84	5,657	5,793	11,450	1,421	8.06
2014/2015 *	84	6,008	5,698	11,706	1,421	8.24
2013/2014 *	82	5,789	5,089	10,878	1,302	8.35

Sumber : Kementerian Agama Kabupaten Sampang

\* : Angka revisi/perbaikan

Source : *Departement of Religious Affairs, Sampang Regency*

**Tabel : 4.1.13** **Banyaknya Peserta Program Keaksaraan Fungsional (KF) di Kabupaten Sampang, 2008 - 2017**  
*Table : 4.1.13* *Number of Participants Functional Literacy Programme in The Sampang Regency, 2008- 2017*

Tahun / Years	Jumlah Peserta / Number of Participants	
	Target / Target	Realisasi / Realizations
(1)	(2)	(3)
2008	170,550	4,650
2009	165,900	9,500
2010	156,400	13,900
2011	142,500	10,850
2012	102,547	9,690
2013	13,130	13,130
2014	17,480	16,880
2015	2,944	2,944
2016	-	4,000
2017	-	-

Sumber : Dinas Pendidikan Kabupaten Sampang

**Tabel : 4.1.14 Banyaknya Pondok Pesantren Menurut Kecamatan di Kabupaten Sampang, 2016**  
*Table : 4.1.14 Number of Religious Schools by District in The Sampang Regency, 2016*

Kecamatan <i>District</i>	Pondok Pesantren <i>Religious Schools</i>		Jumlah <i>Total</i>
(1)	(2)	(3)	
010. Sreseh	5		5
020. Torjun	11		11
021. Pangarengan	3		3
030. Sampang	41		41
040. Camplong	39		39
050. Omben	22		22
060. Kedungdung	41		41
070. Jrengik	6		6
080. Tambelangan	15		15
090. Banyuates	40		40
100. Robatal	13		13
101. Karang Penang	39		39
110. Ketapang	50		50
120. Sokobanah	26		26
<b>Jumlah/Total</b>	2016	351	351
	2015	356	356
	2014	395	395
	2013	396	396

Sumber : Kementerian Agama Kabupaten Sampang

Source : Departement of Religious Affairs, Sampang Regency

Tabel : 4.1.15  
Table

**Banyaknya Santri dan Ustad/Pengasuh Pondok Pesantren Menurut Kecamatan dan Jenis Kelamin di Kabupaten Sampang, 2016**  
*Number of Pupils and Teachers of Religious Schools by Sex and District in The Sampang Regency, 2016*

Kecamatan <i>District</i>	Santri / Pupils			Ustad / Pengasuh <i>Teacher</i>			
	Laki-laki	Perempuan	Jumlah	Laki-laki	Perempuan	Jumlah	
	<i>Male</i>	<i>Female</i>	<i>Total</i>	<i>Male</i>	<i>Female</i>	<i>Total</i>	
(1)	(2)	(3)	(4)	(5)	(6)	(7)	
010. Sreseh	606	568	1,174	32	30	62	
020. Torjun	617	450	1,067	32	22	54	
021. Pangarengan	217	278	495	13	15	28	
030. Sampang	5,171	4,474	9,645	281	246	527	
040. Camplong	2,577	2,348	4,925	104	92	196	
050. Omben	2,708	2,060	4,768	147	115	262	
060. Kedungdung	3,107	1,893	5,000	179	115	294	
070. Jrengik	297	244	541	20	17	37	
080. Tambelangan	2,065	1,193	3,258	113	69	182	
090. Banyuates	3,652	2,861	6,513	169	79	248	
100. Robatal	1,318	1,144	2,462	75	65	140	
101. Karang Penang	3,027	2,178	5,205	178	131	309	
110. Ketapang	3,093	2,024	5,117	182	132	314	
120. Sokobanah	2,238	1,760	3,998	126	102	228	
<b>Jumlah/Total</b>							
	2016	30,693	23,475	54,168	1,651	1,230	2,881
	2015	29,984	22,243	52,227	1,420	675	2,095
	2014	34,265	24,826	59,091	842	487	1,329
	2013	33,332	23,909	57,241	893	232	1,125

Sumber : Kementerian Agama Kabupaten Sampang

Source : Department of Religious Affairs, Sampang Regency



**Tabel : 4.1.16** Beberapa Indikator Pendidikan di Kabupaten Sampang, 2015  
*Table : 4.1.16 Some Education Indicators on Sampang Regency, 2015*

Uraian <i>Description</i>	SD/MI		SLTP/MTs		SLTA/SMK/MA	
	2014	2015	2014	2015	2014	2015
(1)	(3)	(4)	(6)	(7)	(9)	(10)
1. Angka Partisipasi Murni (APM)	95,32	97,88	76,80	77,21	39,25	41,46
2. Angka Partisipasi Kasar (APK)	114,18	112,46	102,03	105,04	58,02	58,59
3. Angka Partisipasi Sekolah (APS)	99,95	99,97	97,62	98,11	48,67	53,69
4. Angka Murid Mengulang	3,80	-	0,50	-	-	-
5. Angka Lulusan	94,01	97,62	96,32	97,15	81,41	84,64
6. Angka Putus Sekolah	0,50	0,45	0,92	0,89	0,60	0,30

Sumber : Dinas Pendidikan Kabupaten Sampang

Source : Educational Service of Sampang Regency

**Tabel : 4.2.1**  
**Banyaknya Fasilitas Kesehatan Masyarakat Menurut Kecamatan dan Jenisnya di Kabupaten Sampang, 2017**  
*Number of Public Health Facility by District and Type in The Sampang Regency, 2017*

Kecamatan <i>District</i>	Rumah Sakit Umum <i>General Hospital</i>	Rumah Sakit Bersalin Childbirth <i>Hospital</i>	Puskesmas <i>Public Health Centre</i>	Puskesmas Pembantu <i>Sub-Public Health Centre</i>
(1)	(2)	(3)	(4)	(5)
010. Sreseh	-	-	1	3
020. Torjun	-	-	1	2
021. Pangarengan	-	-	1	3
030. Sampang	1	-	1	7
040. Camplong	-	-	1	5
050. Omben	-	-	1	5
060. Kedungdung	-	-	1	5
070. Jrengik	-	-	1	4
080. Tambelangan	-	-	1	4
090. Banyuates	-	-	1	7
100. Robatal	-	-	1	3
101. Karang Penang	-	-	1	3
110. Ketapang	-	-	1	4
120. Sokobanah	-	-	1	4
<b>Jumlah/Total</b>				
2017	1	-	14	59
2016	1	-	21	59
2015	1	-	21	49

Lanjutan Tabel / Continued Table : 4.2.1

Kecamatan <i>District</i>	Pondok Bersalin Desa <i>Childbirth Cabin</i>	Posyandu <i>Posyandu</i>	Apotek <i>Dispensaries</i>	Klinik KB <i>Family Planning Service</i>	
(1)	(6)	(7)	(8)	(9)	
010. Sreseh	2	49	1	-	
020. Torjun	6	49	1	-	
021. Pangarengan	9	25	1	-	
030. Sampang	23	128	15	-	
040. Camplong	20	89	2	-	
050. Omben	11	88	-	-	
060. Kedungdung	20	89	-	-	
070. Jrengik	16	45	1	-	
080. Tambelangan	7	52	-	-	
090. Banyuates	32	99	3	-	
100. Robatal	10	54	-	-	
101. Karang Penang	9	75	-	-	
110. Ketapang	15	96	6	-	
120. Sokobanah	16	100	-	-	
<b>Jumlah/Total</b>					
	2017	196	1,038	30	-
	2016	270	1,020	28	-
	2015	230	1,006	30	90

Sumber : Dinas Kesehatan Kabupaten Sampang

Source : Health Service of Sampang Regency

**Tabel : 4.2.2 Banyaknya Tenaga Kesehatan Menurut Unit Kerja di Kabupaten Sampang, 2017**  
*Table Number of Health Workers by Unit in The Sampang Regency, 2017*

Unit Kerja <i>Unit</i>	Tenaga Medis / <i>Medical</i>				Tenaga Nonmedis / <i>Non-Medical</i>			
	Dokter <i>Doctor</i>	Perawat <i>Nurse</i>	Bidan <i>Midwife</i>	Farmasi <i>Pharmacy</i>	Ahli Gizi <i>Nutritionist</i>	Teknisi Medis*) <i>Medical Technician</i>	Sanitasi <i>Sanitation</i>	Kesehatan Masyarakat <i>Public Health Pharmacy</i>
(1)	(2)	(3)	(4)	(5)	(6)	(7)	(8)	(9)
1. Puskesmas <i>Public Health Centre</i>	47	414	409	3	29	23	5	10
2. Instalasi Farmasi <i>Installation Pharmacy</i>	-	-	-	-	-	-	-	-
3. Labkesda Regional <i>Medical Laboratory</i>	-	-	-	-	-	-	-	-
4. Dinas Kesehatan <i>Health Service</i>	2	1	4	1	2	-	2	6
5. Rumah Sakit Umum <i>General Hospital</i>	28	137	74	5	5	11	5	5
<b>Jumlah/Total</b>								
2017	77	552	487	9	36	34	12	21
2016	63	282	202	7	25	4	14	16
2015	55	354	212	13	31	2	13	22

Catatan : \*) Termasuk Ahli Radiologi, Fisioterapi, Penata Anestesi

Sumber : Dinas Kesehatan Kabupaten Sampang

Source : Health Service of Sampang Regency

**Tabel : 4.2.3** Banyaknya Dokter Spesialis, Dokter Umum, dan Dokter Gigi Menurut Unit Kerja di Kabupaten Sampang, 2017  
*Table : 4.2.3* Number of Specialist Doctors, General Practitioners and Dentists by Unit in The Sampang Regency, 2017

Unit Kerja Unit	Dokter Spesialis Specialist Doctors	Dokter Umum General Practitioners	Dokter Gigi Dentists
(1)	(2)	(3)	(4)
<b>1. Puskesmas</b> <i>Public Health Centre</i>	-	47	14
<b>2. Rumah Sakit Umum</b> <i>General Hospital</i>	21	7	2
<b>3. Institusi Diknakes / Diklat Training</b>	-	-	-
<b>Sarana Kesehatan</b>			
<b>4. Lain</b> <i>Others</i>	-	-	-
<b>Dinas Kesehatan</b>			
<b>5. Kabupaten</b> <i>Health Service</i>	-	2	-
<b>Jumlah/Total</b>			
2017	21	56	16
2016	15	38	10
2015	14	43	16

Sumber : Dinas Kesehatan Kabupaten Sampang

Source : Health Service of Sampang Regency

Kabupaten Sampang Dalam Angka 2018/ *Sampang Regency in figures 2018*

**Tabel : 4.2.4** **Banyaknya Balita dan Balita Yang Pernah Mendapat Imunisasi Menurut Kecamatan di Kabupaten Sampang, 2017**  
*Table* **Number of Toddlers and Young Children Who Have Been Immunized by District in The Sampang Regency, 2017**

Kecamatan <i>District</i>	Jumlah Balita <i>Number of Toddlers</i>	Jenis Imunisasi / <i>Type of Immunization</i>				
		BCG	Polio 4	DPT HB-3	Campak	
(1)	(1)	(2)	(3)	(4)	(5)	
010. Sreseh	2,036	705	491	506	299	
020. Torjun	2,580	530	445	451	418	
021. Pangarengan	1,504	240	237	190	206	
030. Sampang	8,178	1,230	998	1,047	796	
040. Camplong	6,145	804	624	741	702	
050. Omben	5,490	846	668	714	648	
060. Kedungdung	6,161	836	583	583	529	
070. Jrengik	2,252	311	209	222	208	
080. Tambelangan	3,442	547	383	398	464	
090. Banyuates	5,282	744	691	695	546	
100. Robatal	3,774	432	357	358	356	
101. Karang Penang	4,739	608	460	531	428	
110. Ketapang	6,277	606	452	544	333	
120. Sokobanah	4,573	522	522	522	450	
<b>Jumlah/Total</b>						
	2017	62,433	8,961	7,120	7,502	6,383
	2016	62,643	14,218	10,043	13,131	13,380
	2015	78,200	15,272	13,788	14,721	13,456

Sumber : Dinas Kesehatan Kabupaten Sampang

Source : Health Service of Sampang Regency

**Tabel : 4.2.5** Jumlah Kelahiran Hidup, Kematian Bayi Usia Dibawah 1 Tahun dan Angka Kematian Bayi (AKB) Menurut Kecamatan di Kabupaten Sampang, 2017  
*Table : 4.2.5* Number of Live Birth, Death Age Infant Under 1 Year and Infant Mortality Rate (IMR) by District in Sampang Regency, 2017

Kecamatan <i>District</i>	Kelahiran Hidup <i>Live Birth</i>	Kematian Bayi	
		Usia < 1 Tahun <i>Death Age Infant Under 1 Year</i>	Angka Kematian Bayi <i>Infant Mortality Rate</i>
(1)	(2)	(3)	(4)
010. Sreseh	499	8	-
020. Torjun	632		-
021. Pangarengan	372	7	-
030. Sampang	2,005	24	-
040. Camplong	1,507	25	-
050. Omben	1,348	28	-
060. Kedungdung	1,540	8	-
070. Jrengik	552	7	-
080. Tambelangan	844	12	-
090. Banyuates	1,295	4	-
100. Robatal	925	3	-
101. Karang Penang	1,162	6	-
110. Ketapang	1,539	-	-
120. Sokobanah	1,121	5	-
<b>Jumlah/Total</b>			
	2017	15,311	137
	2016	16,569	201
	2015	15,541	163

Sumber : Dinas Kesehatan Kabupaten Sampang

Source : Health Service of Sampang Regency

**Tabel : 4.2.6** Banyaknya Kasus HIV/AIDS, IMS, DBD, Diare, TB, dan Malaria Menurut Kecamatan di Kabupaten Sampang, 2017  
*Number of Cases of HIV / AIDS, STI, Dengue, Diarrhea, TB, and Malaria by District in The Sampang Regency, 2017*

Kecamatan <i>District</i>	HIV/AIDS	IMS	DBD	Diare	TB+BTA	Malaria
(1)	(2)	(3)	(4)	(5)	(6)	(7)
010. Sreseh	ts	-	1	875	15	-
020. Torjun	ts	-	16	1,715	6	-
021. Pangarengan	ts	-	10	761	5	-
030. Sampang	ts	-	65	2,412	65	-
040. Camplong	ts	-	20	2,482	51	-
050. Omben	ts	-	2	1,811	54	-
060. Kedungdung	ts	-	22	1,500	36	-
070. Jrengik	ts	-	6	611	20	-
080. Tambelangan	ts	-	6	1,941	21	-
090. Banyuates	ts	-	-	2,563	35	-
100. Robatal	ts	-	-	3,352	24	-
101. Karang Penang	ts	-	-	-	32	-
110. Ketapang	ts	-	1	5,178	48	-
120. Sokobanah	ts	-	6	3,893	60	-
<b>Jumlah/Total</b>						
2017	-	-	155	29,094	472	-
2016	16	-	663	30,164	437	1
2015	32	-	643	29,041	1,044	-

Sumber : Dinas Kesehatan Kabupaten Sampang  
*Source : Health Service of Sampang Regency*



**Tabel : 4.2.7** **Banyaknya Kasus Rawat Inap 10 Macam Penyakit Terbanyak di RSUD Kabupaten Sampang, 2014**  
*Table : 4.2.7* *Number of Ten Largest Diseases Infected in General Hospital of Sampang Regency, 2014*

Jenis Penyakit <i>Disease</i>	Kasus / Case	
	2013	2014
(1)	(1)	(2)
1. Diare dan gastroenteritis oleh penyebab infeksi TPI	851	741
2. Demam Berdarah Dengue	455	221
3. Neonatus SC	663	684
4. Demam Dengue	435	168
5. Cedera Intrakranial	423	350
6. Pneumonia	335	257
7. Berat Badan Lahir Rendah	412	263
8. Congestive Heart Failure	-	307
9. Hernia Inguinal	326	322
10. Tumor Jinak Lainnya	-	249

Sumber : RSUD Kabupaten Sampang

Source : Local General Hospital Board of Sampang Regency

**Tabel** : 4.2.8 **Banyaknya Kasus Rawat Jalan 10 Macam Penyakit Terbanyak di RSUD Kabupaten Sampang, 2015**  
*Table* : 4.2.8 *Number of Ten Largest Diseases Infected in General Hospital of Sampang Regency, 2015*

Jenis Penyakit <i>Disease</i>	Kasus / <i>Case</i>	
	2014	2015
(1)	(1)	(2)
1. Diabetes mellitus	3.845	4.239
2. Gastritis	917	18
3. Supervision of Normal Pregnancy	1.610	8
4. Hipertensi	2.034	7
5. Tuberkulosis paru	868	2
6. Infeksi saluran kencing	1.024	16
7. Dyslipidemia	826	6
8. Katarak	1.232	2
9. Refraksi	1.443	1.298
10. Congenital Heart Failure	1.376	1.197

Sumber : RSUD Kabupaten Sampang

Source : Local General Hospital Board of Sampang Regency

Kamar dan Tempat Tidur Rawat Inap di RSUD Kabupaten

Tabel : 4.2.9 **Sampang, 2011 - 2015**  
 Table : 4.2.9 *Number of Room and Bed in Local General Hospital of Sampang Regency, 2011 - 2015*

Jenis Kamar Type of Room	Kamar / Room					Tempat Tidur / Bed				
	2011	2012	2013	2014	2015	2011	2012	2013	2014	2015
(1)	(2)	(3)	(4)	(5)	(6)	(6)	(7)	(8)	(9)	(10)
<b>INSTALASI RAWAT INAP</b>										
1. Penyakit Dalam / R Anggrek	18	18	18	7	7	2	35	50	19	19
2. Penyakit Dalam / R Dahlia	-	-	-	7	7	3	-	-	26	26
3. Bedah / R Melati	8	8	8	8	8	4	30	37	38	38
4. Bersalin / R Mawar	7	7	7	7	7	5	18	27	25	25
5. Perinatologi / R Kenanga	2	2	2	3	3	6	8	10	16	16
6. Kesehatan Anak / R Cempaka	16	19	19	19	19	23	35	55	52	52
7. Paviliun/ R Bougenvil	6	6	12	18	18	8	8	18	18	18
8. I C U	2	2	2	1	1	6	6	6	6	6
<b>Jumlah / Total</b>	<b>59</b>	<b>62</b>	<b>68</b>	<b>70</b>	<b>70</b>	<b>57</b>	<b>140</b>	<b>203</b>	<b>200</b>	<b>200</b>
<b>INSTALASI RAWAT JALAN</b>										
9. Poli Mata	1	1	1	1	1	1	1	1	1	1
10. Poli Gigi dan Mulut	1	1	1	1	1	-	-	-	-	-
11. Poli Penyakit Dalam & Umum	1	1	1	1	1	1	1	1	1	1
12. Poli Bedah	1	1	1	1	1	1	1	1	1	1
13. Poli Orthopedi	1	1	1	1	1	1	1	1	1	1
14. Poli Kes Anak	1	1	1	1	1	1	1	1	1	1
15. Poli Kandungan	1	1	1	1	1	1	1	1	1	1
16. Poli THT	-	-	1	1	1	-	-	1	1	1
17. Poli VCT	-	-	1	1	1	-	-	1	1	1
18. Poli Gizi	-	1	1	1	1	1	-	-	-	-
19. Poli Syaraf	1	1	1	1	1	1	1	1	1	1
20. Poli Fisioteraphy	1	1	1	1	1	3	3	3	3	3
21. Poli Paru	-	1	1	1	1	-	1	1	1	1
22. Poli Kulit dan Kelamin	-	-	1	1	1	-	-	1	1	1
<b>Jumlah / Total</b>	<b>10</b>	<b>11</b>	<b>14</b>	<b>14</b>	<b>14</b>	<b>11</b>	<b>11</b>	<b>14</b>	<b>14</b>	<b>14</b>
<b>INSTALASI PENUNJANG</b>										
23. Kamar Operasi	4	4	4	4	4	4	4	4	4	4
24. Instalasi Gawat Darurat	2	1	1	1	1	8	9	9	9	9
25. Instalasi Farmasi	4	5	5	5	5	-	-	-	-	-
26. Instalasi Radiologi	5	5	5	5	5	2	-	-	-	-
27. Instalasi Gizi	6	6	6	6	6	-	-	-	-	-
28. Instalasi Laboratorium	3	4	4	4	4	2	-	-	-	-
29. Instalasi Pemeliharaan Saran	2	1	1	1	1	-	-	-	-	-
30. Instalasi Pengelolaan Limbah	4	2	2	2	2	-	-	-	-	-
31. Instalasi Pemulasaaraan Jenaz	-	2	2	2	2	-	3	3	3	3
32. Instalasi Ambulans	-	1	1	1	1	-	-	-	-	-
<b>Jumlah / Total</b>	<b>30</b>	<b>31</b>	<b>31</b>	<b>31</b>	<b>31</b>	<b>16</b>	<b>16</b>	<b>16</b>	<b>16</b>	<b>16</b>

Sumber: RSUD Kabupaten Sampang

Source : Local General Hospital Board of Sampang Regency

**Tabel : 4.2.10 Penampilan Rumah Sakit Umum Daerah Kabupaten Sampang, 2013 - 2015**  
*Table State General Hospital Performance of Sampang Regency, 2013 - 2015*

Uraian <i>Description</i>	Satuan <i>Unit</i>	Jumlah / Total		
		2013	2014	2015
(1)	(2)	(3)	(4)	(5)
1. BOR (Bed Occupancy Rate)	Persen	1	66	67,7
2. Av LOS (Average Length of Stay)	Hari / Day	2	3	2,5
3. BTO (Bed Turn Over)	Kali / Times	3	95	95,7
4. TOI (Turn Over Interval)	Kali / Times	1	1	1,2
5. NDR (Netto Death Rate)	Per Seribu	7	6	8
6. GDR (Gross Death Rate)	Per Seribu	23	24	27

Sumber : RSUD Kabupaten Sampang

Source : Local General Hospital Board of Sampang Regency

Tabel : **4.2.11** **Banyaknya Kegiatan Pelayanan RSUD Kabupaten Sampang, 2010 - 2015**  
 Table : *Number of Servicing Activity of Local General Hospital of Sampang Regency, 2010 - 2015*

Uraian / Description	Jumlah Kegiatan Pelayanan (Orang/Pasien)					
	Number of Servicing Activity					
	2010	2011	2012	2013	2014	2015
(1)	(2)	(3)	(4)	(5)	(6)	(7)
1. Rawat Jalan	25.474	32.727	38.300	32.727	43.486	45.327
2. Rawat Inap	9.828	11.018	13.783	11.018	16.338	15.492
3. Operasi	1.872	2.543	3.388	3.558	3.571	3.353
- Besar	783	1.021	1.542	1.651	1.798	1.596
- Sedang	790	978	1.281	1.371	1.271	1.278
- Kecil	230	343	245	151	119	160
- Khusus	69	201	320	385	383	319
4. Keluarga Berencana	127	60	115	263	240	209
- IUD	30	31	39	36	48	36
- MOW	71	8	39	203	166	165
- MOP	-	-	-	-	-	-
- Implant	-	6	3	2	4	2
- Pil	4	1	8	2	5	2
- Suntik	22	14	26	20	17	4
5. UGD	8.913	9.477	11.159	13.054	13.464	12.702
- Meninggal	19	79	108	96	77	111
- Dirujuk	148	144	151	194	122	138
- Rawat Tinggal	6.795	6.564	7.773	8.793	9.087	8.113
- Rawat Jalan	1.951	2.690	3.127	3.971	4.178	4.340
6. Laboratorium	61.061	80.823	104.061	123.710	130.626	117.343
- Sederhana	2.966	4.833	4.955	-	636	1.093
- Sedang	2.754	4.400	5.653	11.744	10.189	9.725
- Canggih	55.341	71.590	93.453	111.966	119.801	106.525
7. Radiologi	7.447	10.333	8.573	9.416	8.428	8.396
- Foto	5.783	7.671	8.356	9.077	7.910	7.784
- USG	1.664	2.662	217	339	518	612

Sumber : RSUD Kabupaten Sampang

Source : Local General Hospital Board of Sampang Regency

**Tabel : 4.2.12** Banyaknya Klinik Keluarga Berencana (KKB) dan Pembantu Penyuluh Keluarga Berencana Desa (PPKBD) Menurut Kecamatan di Kabupaten Sampang, 2016  
*Number of Family Planning Service Personnel's by Classification and District in The Sampang Regency, 2016*

Kecamatan <i>District</i>	Prasarana		Petugas KB			Jumlah <i>Total</i>	
	KKB	PPKBD	Dokter <i>Doctor</i>	Bidan <i>Midwife</i>	Tenaga Administrasi <i>Administration</i>		
(1)	(2)	(3)	(4)	(5)	(6)	(7)	
010. Sreseh	-	12	1	13	4	18	
020. Torjun	-	12	1	15	3	19	
021. Pangarengan	-	6	1	12	3	16	
030. Sampang	-	18	2	31	4	37	
040. Camplong	-	14	2	33	7	42	
050. Omben	-	20	2	31	6	39	
060. Kedungdung	-	18	2	27	5	34	
070. Jrengik	-	14	1	20	-	21	
080. Tambelangan	-	10	1	15	5	21	
090. Banyuates	-	20	2	34	2	38	
100. Robatal	-	9	1	13	1	15	
101. Karang Penang	-	7	1	14	3	18	
110. Ketapang	-	14	2	24	7	33	
120. Sokobanah	-	12	2	23	-	25	
<b>Jumlah/Total</b>	2016	-	186	21	305	50	376
	2015	-	186	21	305	50	376
	2014	-	186	21	305	50	376

Sumber : Badan PP dan KB Kabupaten Sampang

Source : National Family Planning Coordinating Board, Sampang Regency

**Tabel : 4.2.13** Banyaknya Pasangan Usia Subur (PUS) dan Peserta KB Aktif Menurut Kecamatan dan Jenis Alat Kontrasepsi yang Digunakan di Kabupaten Sampang, 2016  
*Number of Eligible Couple and Actif Family Planning Members by Districs and Currently Contraceptive Used in The Sampang Regency, 2016*

Kecamatan <i>District</i>	Pasangan Usia Subur <i>Eligible Couple</i>	Peserta KB Aktif / <i>Actif Family Planning Members</i>					Jumlah <i>Total</i>	Persentase <i>Percentage [(8)/(2)*100]</i>	
		AKDR IUD	Tablet Pill	Kondom Condom	Suntikan Injection	Susuk Implant			
(1)	(2)	(3)	(4)	(5)	(6)	(7)	(8)	(9)	
010. Sreseh	9.971	129	2.254	78	5.205	706	8.372	83,96	
020. Torjun	8.964	442	724	415	3.157	1.552	6.290	70,17	
021. Pangarengan	6.477	186	1.018	109	3.257	717	5.287	81,63	
030. Sampang	29.595	1.454	3.126	172	14.205	2.209	21.166	71,52	
040. Camplong	21.365	516	4.205	482	9.950	945	16.098	75,35	
050. Omben	17.491	295	2.873	63	8.823	1.590	13.644	78,01	
060. Kedungdung	21.473	88	3.321	579	12.166	1.830	15.984	74,44	
070. Jrengik	8.826	102	1.064	43	4.250	849	6.308	71,47	
080. Tambelangan	10.210	42	1.964	15	3.992	407	6.420	62,88	
090. Banyuates	19.787	180	1.280	227	11.132	1.926	14.745	74,52	
100. Robatal	13.908	14	2.241	39	5.626	1.891	9.811	70,54	
101. Karang Penang	16.458	74	1.599	139	8.473	1.365	11.650	70,79	
110. Ketapang	23.587	283	5.825	605	8.012	3.267	17.992	76,28	
120. Sokobanah	18.525	109	2.945	181	7.697	2.682	13.614	73,49	
<b>Jumlah/Total</b>	2016	226.637	3.914	32.439	3.147	105.945	21.936	167.381	73,85
	2015	222.637	3.855	34.164	2.958	101.265	20.720	166.165	74,63
	2014	217.447	3.786	31.797	2.821	97.264	20.494	156.162	71,82

Sumber : Badan PP dan KB Kabupaten Sampang

Source : National Family Planning Coordinating Board, Sampang Regency

**Tabel : 4.2.14** Target dan Pencapaian Peserta Akseptor Baru Menurut Kecamatan dan Alat Kontrasepsi di Kabupaten Sampang, 2016  
*New Participant Target of Family Planning by Used Contraceptive in The Sampang Regency, 2016*

Kecamatan <i>District</i>	Target Akseptor Baru <i>New Participant Target</i>	Peserta KB Aktif / <i>Actif Family Planning Members</i>					Jumlah Total	Persentase <i>Percentage</i> [(8)/(2)*100]	
		AKDR IUD	Tablet Pill	Kondom Condom	Suntikan Injection	Susuk Implant			
(1)	(2)	(3)	(4)	(5)	(6)	(7)	(8)	(9)	
010. Sreseh	1.236	2	408	8	1.091	122	1.631	131,96	
020. Torjun	1.232	6	683	72	1.691	144	2.596	210,71	
021. Pangarengan	861	-	277	1	528	35	842	97,79	
030. Sampang	3.315	29	298	7	1.714	81	2.129	64,22	
040. Camplong	2.191	11	388		1.502	84	1.985	90,60	
050. Omben	2.263	3	237	-	1.452	110	1.802	79,63	
060. Kedungdung	2.353	6	192	78	1.725	154	2.155	91,59	
070. Jrengik	1.107	3	146	1	720	27	897	81,03	
080. Tambelangan	1.276	3	492	-	1.162	79	1.736	136,05	
090. Banyuates	2.038	2	385	-	1.257	154	1.798	88,22	
100. Robatal	1.752	-	388	11	1.270	191	1.860	106,16	
101. Karang Penang	2.146	2	157	21	1.469	206	1.855	86,44	
110. Ketapang	2.509	9	1.552	42	2.643	180	4.426	176,40	
120. Sokobanah	1.967	-	210	6	1.212	116	1.544	78,50	
<b>Jumlah/Total</b>	2016	26.246	76	5.813	247	19.437	1.683	27.256	103,85
	2015	26.246	81	6.324	120	20.242	1.390	28.157	107,28
	2014	26.246	164	6.128	260	19.195	2.221	27.968	106,56

Sumber : Badan PP dan KB Kabupaten Sampang

Source : National Family Planning Coordinating Board, Sampang Regency



Tabel : 4.3.1 **Banyaknya Tempat Peribadatan Menurut Kecamatan dan Jenisnya di Kabupaten Sampang, 2016**  
 Table : 4.3.1 **Number of Worship Facilities by District and Kind Facilities in The Sampang Regency, 2016**

Kecamatan <i>District</i>	Masjid <i>Mosque</i>	Langgar / Musholla <i>Prayer House</i>	Gereja <i>Church</i>	Pura <i>Shrine</i>	Vihara <i>Buddhist Nunnery</i>
(1)	(2)	(3)	(4)	(5)	(6)
010.Sreseh	51	123	-	-	-
020.Torjun	36	-	-	-	-
021.Pangarengan	24	98	-	-	-
030.Sampang	84	417	-	-	-
040.Camplong	65	309	-	-	-
050.Omben	86	453	-	-	-
060.Kedungdung	89	205	-	-	-
070.Jrengik	41	168	-	-	-
080.Tambelangan	58	290	-	-	-
090.Banyuates	90	295	-	-	-
100.Robatal	85	157	-	-	-
101.Karang Penang	86	185	-	-	-
110.Ketapang	74	3	-	-	-
120.Sokobanah	38	105	-	-	-
<b>Jumlah Total</b>	2016	907	2.808	-	-
	2015	907	2.808	-	-
	2014	907	2.808	-	-

Sumber Kementerian Agama Kabupaten Sampang

Source: Departement of Religious Affairs, Sampang Regency

Tabel : 4.3.2 **Banyaknya Kasus Nikah, Talak, Cerai dan Rujuk Menurut Kecamatan di Kabupaten Sampang, 2016**  
*Table : 4.3.2 Number of Marriages, Separates, Divorce and Reconciliations by District of Sampang Regency, 2016*

Kecamatan <i>District</i>	Nikah <i>Marriages</i>	Talak <i>Separates</i>	Cerai <i>Divorce</i>	Rujuk <i>Reconciliation</i>	
(1)	(2)	(3)	(4)	(5)	
010. Sreseh	313	14	24	-	
020. Torjun	366	46	63	-	
021. Pangarengan	272	15	17	-	
030. Sampang	1,130	68	86	-	
040. Camplong	923	12	10	-	
050. Omben	969	9	12	-	
060. Kedungdung	1,287	34	43	-	
070. Jrengik	403	25	28	-	
080. Tambelangan	504	22	20	-	
090. Banyuates	640	30	15	-	
100. Robatal	554	10	23	-	
101. Karang Penang	824	-	2	-	
110. Ketapang	813	4	-	-	
120. Sokobanah	660	13	2	-	
<b>Jumlah/Total</b>	2016	9,658	302	345	-
	2015	10,732	306	460	-
	2014	12,312	264	404	-

Sumber : Kementerian Agama Kabupaten Sampang

Source : Departement of Religious Affairs, Sampang Regency

Tabel : 4.3.3  
 Table : 4.3.3  
**Banyaknya Jamaah Haji Yang Diberangkatkan Menurut Kecamatan dan Jenis Kelamin di Kabupaten Sampang, 2016**  
*Haji Pilgrims Embarked by Sex and Districts in The Sampang Regency, 2016*

Kecamatan <i>District</i>	Laki-laki <i>Male</i>	Perempuan <i>Female</i>	Jumlah <i>Total</i>	
(1)	(2)	(3)	(4)	
010. Sreseh	14	19	33	
020. Torjun	10	8	18	
021. Pangarengan	8	13	21	
030. Sampang	62	69	131	
040. Camplong	5	4	9	
050. Omben	9	10	19	
060. Kedungdung	8	5	13	
070. Jrengik	3	2	5	
080. Tambelangan	4	6	10	
090. Banyuates	6	2	8	
100. Robatal	5	2	7	
101. Karang Penang	20	19	39	
110. Ketapang	13	18	31	
120. Sokobanah	2	3	5	
<b>Jumlah/Total</b>	2016	169	180	349
	2015	175	183	358
	2014	152	163	315

Sumber : Kementerian Agama Kabupaten Sampang

Source : Departement of Religious Affairs, Sampang Regency

Tabel : 4.3.4 **Banyaknya Penerang Agama Menurut Kecamatan di Kabupaten Sampang, 2016**  
 Table : *Person who Explain About Religious Matters of Sampang Regency, 2016*

Kecamatan <i>District</i>	Ulama Muslim <i>Religious Teacher</i>	Mubaligh <i>Preacher</i>	Khotib <i>Preacher at The Mosque</i>	Penyuluh Agama <i>Religious Extension</i>	
(1)	(2)	(3)	(4)	(5)	
010. Sreseh	7	5	141	7	
020. Torjun	50	2	108	9	
021. Pangarengan	20	5	72	8	
030. Sampang	15	6	252	59	
040. Camplong	15	6	195	11	
050. Omben	30	7	258	10	
060. Kedungdung	10	4	267	7	
070. Jrengik	10	2	123	5	
080. Tambelangan	22	7	174	8	
090. Banyuates	10	3	270	4	
100. Robatal	22	11	255	5	
101. Karang Penang	10	2	258	7	
110. Ketapang	17	3	222	8	
120. Sokobanah	11	3	114	5	
<b>Jumlah/Total</b>	2016	249	66	2,709	153
	2015	249	66	2,709	153
	2014	249	66	2,709	153

Sumber : Kementerian Agama Kabupaten Sampang

Source : *Departement of Religious Affairs, Sampang Regency*

Tabel : 4.4.1 **Banyaknya Organisasi Masyarakat di Kabupaten Sampang, 2010 - 2015**  
 Table : 4.4.1 **Number of Society Organization of Sampang Regency, 2010 - 2015**

Uraian Description	2010	2011	2012	2013	2014	2015
(1)	(2)	(3)	(4)	(5)	(6)	(7)
1. Organisasi Pemuda	11	11	11	11	13	16
2. Organisasi Keagamaan	12	12	12	12	12	13
3. Organisasi Wanita	7	7	7	7	8	10
4. Organisasi Profesi	27	27	27	27	30	32
5. Organisasi Kepercayaan	-	-	-	-	-	-
6. Organisasi LSM	23	23	32	34	35	36

Sumber : Badan Kesatuan Bangsa dan Politik Kabupaten Sampang  
 Source : National Unity and Politics Board of Sampang Regency

Tabel : 4.4.2 **Pembinaan Karang Taruna Menurut Kecamatan di Kabupaten Sampang, 2017**  
 Table : Neighborhood Youth Association by District of Sampang Regency, 2017

Kecamatan <i>District</i>	Tumbuh <i>Grow</i>	Berkembang <i>Developing</i>	Maju <i>Advanced</i>	Percontohan <i>Pilot</i>	Jumlah <i>Total</i>	
(1)	(2)	(3)	(4)	(5)	(6)	
010. Sreseh	3	6	2	-	11	
020. Torjun	5	8	3	1	17	
021. Pangarengan	1	3	2	1	6	
030. Sampang	-	11	6	1	18	
040. Camplong	4	4	2	1	11	
050. Omben	10	5	4	1	20	
060. Kedungdung	5	4	7	1	17	
070. Jrengik	3	2	3	1	9	
080. Tambelangan	3	5	3	1	12	
090. Banyuates	6	8	4	1	19	
100. Robatal	2	6	1	-	9	
101. Karang Penang	2	4	1	-	7	
110. Ketapang	3	7	3	-	13	
120. Sokobanah	3	3	4	-	10	
<b>Jumlah/Total</b>	2017	50	76	44	9	179
	2016	ts	ts	ts	ts	ts

Sumber : Dinas Sosial, Tenaga Kerja dan Transmigrasi Kabupaten Sampang

Source : Department of Social, Manpower and Transmigration Sampang Regency

Regency, 2017

Kecamatan <i>District</i>	Cacat Tubuh <i>Physic</i>	Tuna Netra <i>Blind</i>	Cacat Mental <i>Idiot Med</i>	Tuna Rungu / Wicara <i>Deaf</i>	Jumlah <i>Total</i>
(1)	(2)	(3)	(4)	(5)	(6)
010. Sreseh	40	6	31	10	87
020. Torjun	70	12	53	14	149
021. Pangarengan	76	20	18	11	125
030. Sampang	115	-	54	-	169
040. Camplong	30	9	3	3	45
050. Omben	117	22	97	38	274
060. Kedungdung	109	47	56	27	239
070. Jrengik	10	1	1	1	13
080. Tambelangan	21	8	10	7	46
090. Banyuates	62	19	37	6	124
100. Robatal	47	9	20	18	94
101. Karang Penang	265	168	55	124	612
110. Ketapang	27	3	-	2	32
120. Sokobanah	18	4	12	3	37
<b>Jumlah/Total</b>	2017	1,007	328	447	2,046
	2016				
	2015	1,080	472	257	2,214

Sumber : Dinas Sosial, Tenaga Kerja dan Transmigrasi Kabupaten Sampang

Source : Department of Social, Manpower and Transmigration Sampang Regency

**Tabel : 4.4.4** Jumlah Permasalahan Sosial Menurut Jenisnya di Kabupaten Sampang, 2017  
*Table : Social Problem by Its Type in The Sampang Regency, 2017*

Jenis Permasalahan <i>Type of Problem</i>	Satuan <i>Unit</i>	Tahun / Years		
		2015	2016	2017
(1)	(2)	(3)	(4)	(5)
1. Anak Terlantar / <i>Neglected Children</i>	Orang	18,859		4
2. PGOT / <i>Drug Abuses</i>	Orang	78		0
3. WTS/ <i>Prostitue</i>	Orang	-		15
4. Anak Nakal / <i>Mischievous Children</i>	Orang	-		0
5. Korban Bencana Alam / <i>Disaster Victims</i>	Orang	320		6
6. Keluarga Rentan / <i>Susceptible family</i>	KK	1,295		71
7. Korban Penyalahgunaan NAPZA <i>NAPZA Abuses</i>	Orang	-		18
8. Pengidap / <i>Suffer from HIV/AIDS</i>	Orang	-		0
9. Wanita Rawan Sosial Ekonomi <i>Susceptible woman by Socio Economic</i>	Orang	7,550		197
10. Lanjut Usia Terlantar <i>Old people who neglected</i>	Orang	6,137		421
11. Keluarga Fakir Miskin / <i>Poor Family</i>	KK	108,647		0
12. Keluarga berumah tak layak huni <i>Family who had no proper house</i>	KK	11,818		0
13. Masyarakat di daerah Rawan Bencana <i>People live in dangerous area for disaster</i>	KK	4,854		0

Sumber : Dinas Sosial, Tenaga Kerja dan Transmigrasi Kabupaten Sampang

Source : Department of Social, Manpower and Transmigration Sampang Regency



**Tabel : 4.4.5** **Bencana Alam Menurut Jenisnya dan Jumlah Korban di Kabupaten Sampang, 2017**  
*Table : 4.4.5 Disaster by Its Type and Number of Suffer in The Sampang Regency, 2017*

Jenis Bencana <i>Type of Disaster</i>	Frekwensi <i>Frequency</i>	Taksiran Kerugian <i>Financial Loss</i> ( dlm Juta Rp. )	Korban / <i>Suffered</i>		
			KK <i>Family</i>	Jiwa <i>Person</i>	
(1)	(2)	(3)	(4)	(5)	
1. Angin Puyuh <i>Hurricane</i>	11	-	232	-	
2. Disambar Petir <i>Thunderbolt</i>	3	-	-	3	
3. Banjir <i>Flood</i>	12	-	-	1	
4. Kebakaran <i>Fire</i>	39	-	45	-	
5. Kecelakaan Perahu <i>Boat Accident</i>	2	-	-	2	
6. Mati Tenggelam <i>Dead by sink</i>	4	-	-	4	
7. Lain-lain <i>Others</i>	10	-	10	4	
Jumlah / <i>Total</i>	2017	81	-	287	14
	2016	39	-		

Sumber : Dinas Sosial, Tenaga Kerja dan Transmigrasi Kabupaten Sampang  
 Source : *Department of Social, Manpower and Transmigration Sampang Regency*

**Tabel : 4.4.6** Jumlah Kasus Kejahatan dan Kasus yang terselesaikan Menurut Jenis Kasus di Kabupaten Sampang, 2014-2016  
*Table* : Crime Total and Resolved by Cases of Sampang Regency, 2014-2016

Jenis Kasus <i>Kind of Cases</i>	2014		2015*		2016	
	Jumlah Kejahatan <i>Total Crime</i>	Tersele- saikan <i>Resolved</i>	Jumlah Kejahatan <i>Total Crime</i>	Tersele- saikan <i>Resolved</i>	Jumlah Kejahatan <i>Total Crime</i>	Tersele- saikan <i>Resolved</i>
	(2)	(3)	(4)	(5)	(6)	(7)
<b>KEJAHATAN KONVENSIONAL</b>						
1. Curat/Heavy Theft	52	32	38	24	45	21
2. Curas/Theft by Force	9	2	6	6	3	1
3. Curanmor/Motor Vehicle Theft	68	13	55	13	58	24
4. Curnak/Livestock Theft	-	5	2	2	6	2
5. Penganiayaan/Heavy Violence	24	23	17	9	18	18
6. Pembunuhan/Murder	1	14	8	10	6	5
7. Penipuan & Penggelapan/Swindle	40	-	40	20	36	35
8. Pencurian Biasa/Theft	13	12	9	7	6	6
9. Perjudian/Gambling	39	48	25	25	15	15
10. Perzinahan/Adultery	1	-	-	-	-	-
11. Kebakaran/Fire	-	-	-	-	-	-
12. Pemerasan/Extortion	2	-	1	1	-	-
13. Perkosaan/Rape	1	-	1	-	1	1
14. Uang Palsu/STNK Palsu/Counterfeit	-	-	-	-	1	1
15. Surat Palsu/Letter of Fake	-	-	-	-	-	-
16. Pengeroyokan/Beatings	-	-	5	2	5	5
17. Penculikan/Abduction	-	-	-	-	-	-
18. Rusak Bersama-sama/Destruction	-	-	-	1	4	4
19. Pembakaran/Firing	-	-	-	-	-	-
20. Keterangan Palsu/Fake Statement	-	-	-	-	-	-
Sub Jumlah / <i>Sub Total</i>	250	148	195	117	204	138

\* : Angka Perbaikan/ Revisi

Lanjutan Tabel / Continued Table : 4.4.6

Jenis Kasus Kind of Cases	2014		2015*		2016	
	Jumlah Kejahatan	Tersele- saikan	Jumlah Kejahatan	Tersele- saikan	Jumlah Kejahatan	Tersele- saikan
	Total Crime	Resolved	Total Crime	Resolved	Total Crime	Resolved
(1)	(2)	(3)	(4)	(5)	(6)	(7)
<b>KEJAHATAN KONVENSIONAL</b>						
<b>Sub Jumlah dari Tabel Sebelumnya</b>	<b>250</b>	<b>148</b>	<b>195</b>	<b>117</b>	<b>204</b>	<b>138</b>
21. KDRT/Family violence	-	-	7	7	9	9
22. Perasaan Tidak Senang/Feelings Not Nice	-	-	-	-	-	-
23. Sajak/Sharp Weapons	-	-	32	32	18	18
24. Percobaan Curat/Theft of Experiment	-	-	-	-	3	3
25. Miras/Drunk	-	-	-	-	-	-
26. Lari Anak Bwh Umur/Run underage child	-	-	2	1	1	1
27. Curwatphon/Theft of Telephone Wire	-	-	4	5	-	-
28. Perbuatan Cabul/Obscene acts	-	-	1	1	1	1
29. Penghinaan/Humiliation	-	-	1	1	-	-
30. Pencemaran Nama Baik/Defamation	-	-	2	2	2	2
31. Lain-lain/Others	45	18	30	19	20	20
<b>KEJAHATAN TRANS NASIONAL</b>						
32. Narkoba/Drugs	-	-	59	59	91	91
33. Sengketa Tanah/Land Disputes	-	-	-	-	-	-
34. BBM/Fuel Oil	-	-	4	4	-	-
<b>KEJAHATAN KEKAYAAN NEGARA</b>						
35. Illegal Logging	-	-	-	-	-	-
36. Korupsi/Corruption	-	-	2	2	-	3
<b>Jumlah / Total</b>	<b>295</b>	<b>166</b>	<b>339</b>	<b>250</b>	<b>349</b>	<b>286</b>

Sumber : Kepolisian Negara Republik Indonesia Wilayah Madura Resor Sampang

Source : State Police Regional Office of Sampang Regency

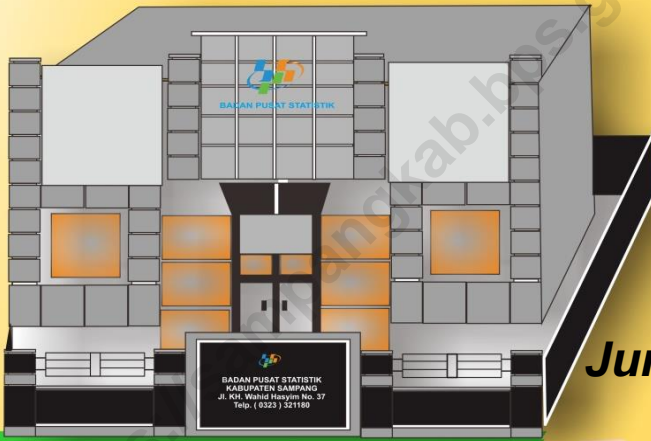
\* : Angka Perbaikan/ Revisi

<https://sampangkab.bps.go.id>

<https://sampangkab.bps.go.id>

# Pertanian *Agricultural*

# 5



**Jumlah Kelompok  
Tani  
2016**

**1.130**

**Produksi Ikan**

*Fish Production*

**1.222.580 ton**

<https://sampangkab.bps.go.id>

<https://sampangkab.bps.go.id>

## Penjelasan Teknis

- 1. Tanah atau lahan** menurut penggunaannya dapat dibedakan menjadi 2 bagian besar, yaitu tanah sawah dan non-sawah. Penggunaan tanah sawah menurut jenis pengairannya terdiri dari sawah dengan pengairan teknis, sawah dengan pengairan setengah teknis, dan tanah pengairan sederhana. Sedangkan tanah non-sawah terdiri dari perkarangan, tanah untuk bangunan dan halaman, tegalan/kebun/huma, padang rumput, tambak, dan kolam/tebat.
  - 2. Tanaman Bahan Makanan** meliputi luas panen, produksi, produktivitas dari tanaman padi, palawija, dan kacang-kacangan.
  - 3. Perkebunan** menyajikan data luas areal dan produksi berdasarkan jenis perkebunan. Perkebunan dapat digolongkan ke dalam 2 kategori, perkebunan rakyat dan perkebunan besar. Perkebunan besar terdiri dari perkebunan milik pemerintah dan perkebunan swasta.
  - 4. Data statistik kehutanan** merupakan data sekunder yang bersumber dari Dinas Perkebunan dan Kehutanan.
  - 5. Data populasi ternak dan Perikanan** bersumber dari Dinas Kelautan, Perikanan dan Peternakan Kabupaten Sampang. Statistik perikanan dibedakan atas data perikanan laut dan perikanan darat. Perikanan darat dirinci menjadi penangkapan ikan dan budidaya ikan di tambak, kolam, karamba dan sawah.
- 1. Land according to its use can be divided into two major parts, namely land and non-paddy fields. The use of rice land by type pengairannya consists of technical irrigation rice field, rice fields with irrigation semi-technical and simple irrigation land. While non-paddy land consists of land for building, moor / garden / field for dry rice cultivation, grasslands, ponds, and pond / dam.**
  - 2. Food crops include area harvested, production, productivity of rice, pulses, and nuts.**
  - 3. Plantation area and present data by type of plantation production. Plantations can be classified into two categories, smallholders and large estates. Large estates consists of government-owned estates and private estates.**
  - 4. Forestry statistical data is secondary data sourced from the Department of Plantation and Forestry.**
  - 5. Livestock population data sourced from the Department of Marine Fisheries and Livestock of Sampang Regency. Fishery statistical data perikanan distinguished on sea and land fishery. Aquaculture broken down into fishing and fish culture in ponds, pools, karamba and rice fields.**

## 5

Pertanian  
Agriculture

Luas lahan yang dijadikan areal persawahan di Kabupaten Sampang hanya sebesar 20,54 persen, 24 (dua puluh empat) persen berupa sawah irigasi, 76 (tujuh puluh enam) persen berupa sawah non irigasi. Lahan bukan sawah, sebagian besar berupa lahan tegal/kebun.

Untuk padi sawah dan padi ladang pada tahun 2014 terjadi kenaikan pada luas lahan panen, tetapi produktivitas padi sawah menurun meskipun tidak diikuti oleh meningkatnya produksi secara total. Sedangkan padi ladang produktivitasnya menurun tetapi secara keseluruhan produksinya relatif lebih tinggi dibanding tahun 2013.

Untuk tanaman jagung terjadi pengurangan lahan panen, yang diikuti oleh penurunan produktivitas dan produksinya dibanding tahun 2013. Sedangkan untuk kacang tanah, kacang hijau dan ubi jalar mengalami penurunan lahan panen yang diikuti peningkatan produksi dan produktivitasnya kecuali ubi jalar, untuk kedele juga mengalami penurunan pada luas lahan dan penurunan produksi akan tetapi terjadi kenaikan produktivitasnya

Pada tanaman sayur-sayuran utama, semuanya relatif mengalami kenaikan dibanding tahun 2013, kecuali cabe rawit, tomat, terong dan bayam. Kondisi tersebut tidak dialami oleh jambu air sebagai buah unggulan di Kabupaten Sampang yang mengalami kenaikan produksi hampir 50 persen dibanding tahun sebelumnya.

Land area used as paddy fields in the district amounted to only 20,54 percent Sampang, 24 (twenty four) percent of irrigated fields, 76 (seventy-six) percent of non-irrigated fields. Instead of rice land, mostly in the form of dry/ garden.

*In order to paddy and dry paddy in 2014, an increase in the harvest area, but the productivity of paddy decline although not by an increase in total production. While the dry paddy to decline productivity but overall production is relatively higher than in 2013.*

*For the maize crop harvest has reduction, which was followed by an compared in productivity and production than in 2013. As for the peanuts, green pea and sweet potatoes harvest decline followed an increase in production and productivity except sweet potato, for soybeans also decline in land area and a decline in production but occurs by an increase in productivity.*

*In the main vegetable crops, it is relatively reduction increase to the year 2013, except cayenne pepper, tomato, eggplant and spinach. The condition was not experienced by the water as the fruit of guava seed in the District Sampang production increase nearly 50 percent over the previous year.*



Sebagian besar tanaman perkebunan mengalami kenaikan produksi maupun produktifitas, tidak termasuk tanaman tembakau yang menjadi sumber penghasilan utama masyarakat Sampang relatif mengalami penurunan produksi.

Dari sektor kehutanan, makin luas penanganan lahan agak kritis yang dilakukan oleh pemerintah daerah. Sebagian besar kawasan hutan berupa hutan produksi dengan produksi utama kayu jati yang produksinya mengalami peningkatan dibanding tahun sebelumnya.

Dari sektor peternakan, produksi daging baik dari hewan ternak besar, ternak kecil dan unggas pada umumnya mengalami kenaikan dibanding tahun sebelumnya. Produksi kulit dari segala sumber mengalami kenaikan. Sedangkan produksi telur tidak ada penurunan dibanding tahun sebelumnya.

Jumlah rumah tangga nelayan dan sarana penangkapan ikan mengalami perubahan dibanding tahun sebelumnya.

*Most of the crops to increase production and productivity, not including the tobacco plant which became the main source of income relative Sampang also increased production.*

*Of the forestry sector, the more extensive handling of degraded land by local governments. Most of the forest area of production forests with teak wood main production whose production has increased over the previous year.*

*Of the livestock sector, meat production from large livestock, small livestock and poultry in general has increased over the previous year. Leather production from all sources. While the eggs production not reduction over the previous year.*

*The number of households of fishermen and fishing means change compared to previous years. Fisheries production from aquaculture ponds is dominated, followed by fishing at sea.*

<https://sampangkab.bps.go.id>

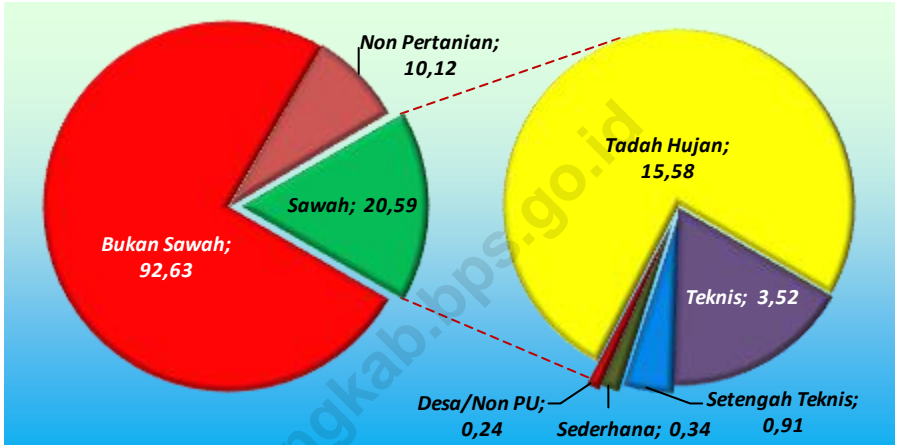
<https://sampangkab.bps.go.id>

Gambar / Figure 8

Luas Lahan Menurut Penggunaannya  
di Kabupaten Sampang, 2015

Land Area by Its Use in The Sampang Regency, 2015

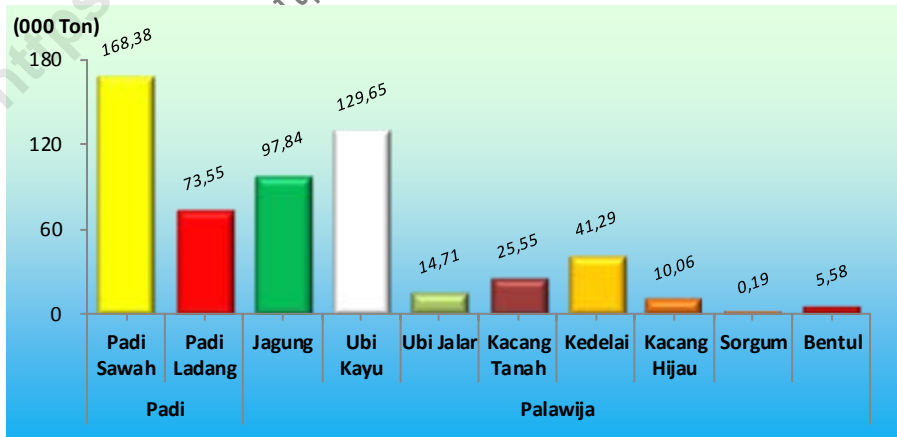
(000 Ha)



Gambar / Figure 9

Produksi Padi dan Palawija di Kabupaten Sampang, 2015

Production of Rice and Crop in the Sampang Regency, 2015



<https://sampangkab.bps.go.id>

<https://sampangkab.bps.go.id>

**Tabel : 5.1.1 Luas Lahan Menurut Kecamatan dan Penggunaannya di Kabupaten Sampang, 2015**  
*Table Land Area by District and Its Use in The Sampang Regency, 2015*

Kecamatan <i>District</i>	Penggunaan Lahan <i>Land Use</i>		Jumlah <i>Total</i>	(Ha)	
	Pertanian <i>Agrculture</i>	Bukan Pertanian <i>Non Agriculture</i>		Persentase Lahan Pertanian <i>Percentage</i>	
	(1)	(2)	(3)	(4)	(5)
010. Sreseh	6.587	608	7.195	91,55	
020. Torjun	3.769	651	4.420	85,27	
021. Pangarengan	3.908	361	4.269	91,54	
030. Sampang	6.155	846	7.001	87,92	
040. Camplong	6.440	553	6.993	92,09	
050. Omben	10.485	1.146	11.631	90,15	
060. Kedungdung	11.292	1.016	12.308	91,75	
070. Jrengik	5.967	568	6.535	91,31	
080. Tambelangan	8.453	544	8.997	93,95	
090. Banyuates	13.159	964	14.123	93,17	
100. Robatal	7.657	397	8.054	95,07	
101. KarangPenang	8.020	405	8.425	95,19	
110. Ketapang	11.711	817	12.528	93,48	
120. Sokobanah	9.609	1.242	10.851	88,55	
<b>Jumlah / Total</b>	2015	113.212	10.118	123.330	91,80
	2014	113.212	10.118	123.330	91,80
	2013	113.212	10.118	123.330	91,80

Sumber : Dinas Pertanian Tanaman Pangan Kabupaten Sampang

Source : *The Agriculture and Food Crops Service of Sampang Regency*

**Tabel : 5.1.2**  
**Luas Lahan Pertanian Menurut Kecamatan dan Jenis Lahan**  
**di Kabupaten Sampang, 2015**  
*Agricultural Land Area by District and Kind of Land in the*  
*Sampang Regency, 2015*

Kecamatan <i>District</i>	Penggunaan Lahan <i>Land Use</i>		Jumlah <i>Total</i>	Persentase Lahan Sawah <i>Percentage</i>	
	Sawah <i>Rice Field</i>	Bukan Sawah <i>Not Rice Field</i>			
	(2)	(3)			
(1)	(2)	(3)	(4)	(5)	
010. Sreseh	1.424	5.163	6.587	21,62	
020. Torjun	2.278	1.491	3.769	60,44	
021. Pangarengan	804	3.104	3.908	20,57	
030. Sampang	3.141	3.014	6.155	51,03	
040. Camplong	1.963	4.477	6.440	30,48	
050. Omben	2.697	7.788	10.485	25,72	
060. Kedungdung	1.639	9.653	11.292	14,51	
070. Jrengik	2.856	3.111	5.967	47,86	
080. Tambelangan	1.397	7.056	8.453	16,53	
090. Banyuates	1.076	12.083	13.159	8,18	
100. Robatal	595	7.062	7.657	7,77	
101. KarangPenang	119	7.901	8.020	1,48	
110. Ketapang	327	11.384	11.711	2,79	
120. Sokobanah	271	9.338	9.609	2,82	
<b>Jumlah / Total</b>					
	2015	20.587	92.625	113.212	18,18
	2014	20.587	92.625	113.212	18,18
	2013	20.587	92.625	113.212	18,18

Sumber : Dinas Pertanian Tanaman Pangan Kabupaten Sampang  
 Source : *The Agriculture and Food Crops Service of Sampang Regency*

**Tabel : 5.1.3 Luas Lahan Sawah Menurut Kecamatan dan Jenis Pengairan di Kabupaten Sampang, 2015**  
*Table Rice Field Area by District and Kind Irrigation in the Sampang Regency, 2015*

( Ha )

Kecamatan <i>District</i>	Irigasi / Irrigation				Jumlah <i>Total</i>	
	Teknis <i>Technical</i>	Setengah Teknis <i>Half Technical</i>	Sederhana <i>Modest</i>	Desa/Village <b>Non PU</b>		
(1)	(2)	(3)	(4)	(5)	(6)	
010. Sreseh	-	-	-	-	-	
020. Torjun	1.275	-	-	180	1.455	
021. Pangarengan	-	192	-	-	192	
030. Sampang	-	178	-	-	179	
040. Camplong	145	301	40	11	497	
050. Omben	458	190	262	50	960	
060. Kedungdung	-	-	40	-	40	
070. Jrengik	869	12	-	-	881	
080. Tambelangan	-	-	-	-	-	
090. Banyuates	495	33	-	-	528	
100. Robatal	-	-	-	-	-	
101. KarangPenang	-	-	-	-	-	
110. Ketapang	170	-	-	-	170	
120. Sokobanah	110	-	-	-	110	
<b>Jumlah / Total</b>	2015	3.522	906	343	241	5.012
	2014	3.522	906	343	241	5.012
	2013	3.522	906	343	241	5.012

Sumber : Dinas Pertanian Tanaman Pangan Kabupaten Sampang

Source : The Agriculture and Food Crops Service

**Lanjutan Tabel / Continued Table 5.1.3**

Kecamatan <i>District</i>	Bukan Irigasi / <i>Non Irrigation</i>			Jumlah <i>Total</i>	Jumlah <i>Total</i>
	Tadah Hujan <i>Rain fed areas</i>	Pasang Surut <i>Tidal</i>	Lainnya *) <i>Other</i>		
(1)	(7)	(8)	(9)	(10)	(11)
010. Sreseh	1.424	-	-	1.424	1.424
020. Torjun	823	-	-	823	2.278
021. Pangarengan	612	-	-	612	804
030. Sampang	2.962	-	-	2.962	3.141
040. Camplong	1.466	-	-	1.466	1.963
050. Omben	1.737	-	-	1.737	2.697
060. Kedungdung	1.599	-	-	1.599	1.639
070. Jrengik	1.975	-	-	1.975	2.856
080. Tambelangan	1.397	-	-	1.397	1.397
090. Banyuates	548	-	-	548	1.076
100. Robatal	595	-	-	595	595
101. KarangPenang	119	-	-	119	119
110. Ketapang	157	-	-	157	327
120. Sokobanah	161	-	-	161	271
<b>Jumlah / Total</b>					
2015	15.575	-	-	15.575	20.587
2014	15.575	-	-	15.575	20.587
2013	15.575	-	-	15.575	20.587

Sumber : Dinas Pertanian Tanaman Pangan Kabupaten Sampang

Source : *The Agriculture and Food Crops Service*



**Tabel : 5.1.4** Luas Lahan Bukan Sawah Menurut Kecamatan dan Jenis Lahan di Kabupaten Sampang, 2015  
*Table : 5.1.4 Non Rice Field Land Area by District and Kind of Land in the Sampang Regency, 2015*

(Ha)

Kecamatan <i>District</i>	Tegal / Kebun <i>Dry / Garden</i>	Ladang / Huma <i>Field / Huma</i>	Sementara Tdk Diusahakan <i>While not Endeavored</i>	Lainnya *) <i>Other</i>	Jumlah <i>Total</i>
(1)	(2)	(3)	(4)	(5)	(6)
010. Sresih	2.624	-	-	2.539	5.163
020. Torjun	1.202	-	-	289	1.491
021. Pangarengan	1.321	-	-	1.783	3.104
030. Sampang	2.020	-	-	994	3.014
040. Camplong	4.129	-	-	348	4.477
050. Omben	7.047	-	-	741	7.788
060. Kedungdung	9.224	-	-	429	9.653
070. Jrengik	1.948	-	-	1.163	3.111
080. Tambelangan	3.812	-	2.235	1.009	7.056
090. Banyuates	11.255	-	16	812	12.083
100. Robatal	5.849	-	-	213	7.062
101. KarangPenang	7.661	-	-	240	7.901
110. Ketapang	10.605	-	-	779	11.384
120. Sokobanah	8.817	-	-	521	9.338
<b>Jumlah / Total</b>	2015 78.514	-	2.251	11.860	92.625
	2014 78.514	-	2.251	11.860	92.625
	2013 78.514	-	2.251	11.860	92.625

Catatan : \*) Perkebunan, hutan rakyat, tambak, kolam/tebat/empang, dll

Sumber : Dinas Pertanian Tanaman Pangan Kabupaten Sampang

Source : *The Agriculture and Food Crops Service of Sampang Regency*

**Tabel : 5.1.5** **Luas Panen dan Rata-rata Produksi Padi Sawah Menurut Kecamatan di Kabupaten Sampang, 2015**  
*Harvested Area, Yield Rate and Production of Wetland Paddy by District in the Sampang Regency, 2015*

Kecamatan <i>District</i>	Luas Panen <i>Harvested Area</i> ( Ha )	Produktivitas <i>Productivity</i> (Kw/Ha)	Produksi *) <i>Production</i> (Ton)	
(1)	(2)	(3)	(4)	
010. Sresih	1.508	61,60	9.290	
020. Torjun	3.639	59,70	21.724	
021. Pangarengan	951	52,64	5.004	
030. Sampang	3.790	66,09	25.046	
040. Camplong	2.315	61,79	14.305	
050. Omben	3.958	63,39	25.092	
060. Kedungdung	3.067	55,25	16.944	
070. Jrengik	4.572	56,36	25.766	
080. Tambelangan	1.649	55,32	9.121	
090. Banyuates	1.749	54,98	9.616	
100. Robatal	1.050	62,43	6.554	
101. KarangPenang	163	53,16	865	
110. Ketapang	472	51,89	2.449	
120. Sokobanah	367	51,38	1.885	
<b>Jumlah / Total</b>				
	2015	29.248	57,57	168.384
	2014	32.280	55,20	178.186
	2013	26.649	60,04	159.997

Catatan : \*) Gabah kering giling

Sumber : Dinas Pertanian Tanaman Pangan Kabupaten Sampang

Source : *The Agriculture and Food Crops Service of Sampang Regency*

**Tabel**  
*Table* : 5.1.6

**Luas Panen dan Rata-rata Produksi Padi Ladang Menurut Kecamatan di Kabupaten Sampang, 2015**  
*Harvested Area, Yield Rate and Production of Dryland Paddy in the Sampang Regency, 2015*

<b>Kecamatan</b> <i>District</i>	<b>Luas Panen</b> <i>Harvested Area</i> <b>( Ha )</b>	<b>Produktivitas</b> <i>Productivity</i> <b>(Kw/Ha)</b>	<b>Produksi *)</b> <i>Production</i> <b>(Ton)</b>	
(1)	(2)	(3)	(4)	
010. Sreseh	224	40,64	910	
020. Torjun	129	41,44	535	
021. Pangarengan	280	40,20	1.126	
030. Sampang	-	-	-	
040. Camplong	180	40,99	738	
050. Omben	3.131	54,30	17.002	
060. Kedungdung	7.028	40,75	28.640	
070. Jrengik	376	41,11	1.546	
080. Tambelangan	826	40,14	3.315	
090. Banyuates	1.236	40,53	5.010	
100. Robatal	2.204	40,50	8.926	
101. KarangPenang	685	40,70	2.788	
110. Ketapang	525	42,25	2.218	
120. Sokobanah	595	45,34	2.698	
<b>Jumlah / Total</b>				
	2015	17.419	42,22	73.550
	2014	16.630	43,61	72.529
	2013	13.236	42,22	55.878

Catatan : \*) Gabah kering giling

Sumber : Dinas Pertanian Tanaman Pangan Kabupaten Sampang

Source : *The Agriculture and Food Crops Service of Sampang Regency*

**Tabel : 5.1.7** **Luas Panen dan Rata-rata Produksi Jagung Menurut Kecamatan di Kabupaten Sampang, 2015**  
*Table : 5.1.7 Harvested Area, Yield Rate and Production of Maize in the Sampang Regency, 2015*

Kecamatan <i>District</i>	Luas Panen <i>Harvested Are</i> ( Ha )	Produktivitas <i>Productivity</i> (Kw/Ha)	Produksi *) <i>Production</i> (Ton)	
(1)	(2)	(3)	(4)	
010. Sreseh	2.114	17,98	3.802	
020. Torjun	1.277	16,13	2.060	
021. Pangarengan	137	16,90	232	
030. Sampang	793	16,96	1.345	
040. Camplong	4.268	19,63	8.379	
050. Omben	5.959	17,78	10.594	
060. Kedungdung	2.987	18,16	5.424	
070. Jrengik	4.246	19,32	2.407	
080. Tambelangan	3.782	19,77	7.477	
090. Banyuates	6.795	18,78	12.763	
100. Robatal	3.255	19,83	6.454	
101. KarangPenang	2.710	17,66	4.786	
110. Ketapang	11.405	18,54	21.141	
120. Sokobanah	7.444	15,40	11.466	
<b>Jumlah / Total</b>	2015	54.172	18,06	97.838
	2014	54.966	17,29	95.015
	2013	64.872	18,03	116.941

Catatan : \*) Pipilan kering

Sumber : Dinas Pertanian Tanaman Pangan Kabupaten Sampang

Source : *The Agriculture and Food Crops Service of Sampang Regency*

**Tabel**  
*Table* : 5.1.8

**Luas Panen dan Rata-rata Produksi Ubi Kayu Menurut Kecamatan di Kabupaten Sampang, 2015**

*Harvested Area, Yield Rate and Production of Cassava in the Sampang Regency, 2015*

<b>Kecamatan</b> <i>District</i>	<b>Luas Panen</b> <i>Harvested Are</i> <b>( Ha )</b>	<b>Produktivitas</b> <i>Productivity</i> <b>(Kw/Ha)</b>	<b>Produksi *)</b> <i>Production</i> <b>(Ton)</b>	
(1)	(2)	(3)	(4)	
010. Sreseh	43	107,86	464	
020. Torjun	36	112,19	404	
021. Pangarengan	-	-	-	
030. Sampang	188	114,79	2.158	
040. Camplong	302	112,96	3.411	
050. Omben	3.838	113,89	43.711	
060. Kedungdung	865	116,60	10.086	
070. Jrengik	43	110,77	476	
080. Tambelangan	1.584	110,14	17.446	
090. Banyuates	680	114,44	7.782	
100. Robatal	458	119,63	5.479	
101. KarangPenang	705	123,31	8.693	
110. Ketapang	2.292	113,39	25.990	
120. Sokobanah	357	109,65	3.915	
<b>Jumlah / Total</b>				
	2015	11.391	113,82	129.651
	2014	11.367	114,70	130.371
	2013	11.766	110,12	129.564

Catatan : \*) Umbi basah berkulit

Sumber : Dinas Pertanian Tanaman Pangan Kabupaten Sampang

Source : *The Agriculture and Food Crops Service of Sampang Regency*

**Tabel : 5.1.9** **Luas Panen dan Rata-rata Produksi Ubi Jalar Menurut Kecamatan di Kabupaten Sampang, 2015**  
*Table : 5.1.9 Harvested Area, Yield Rate and Production of Sweet Potatoes in the Sampang Regency, 2015*

Kecamatan <i>District</i>	Luas Panen <i>Harvested Are</i> ( Ha )	Produktivitas <i>Productivity</i> (Kw/Ha)	Produksi *) <i>Production</i> (Ton)
(1)	(2)	(3)	(4)
010. Sreseh	-	-	-
020. Torjun	5	104,20	52
021. Pangarengan	-	-	-
030. Sampang	37	110,95	411
040. Camplong	319	112,27	3.579
050. Omben	347	101,10	3.507
060. Kedungdung	286	90,52	2.589
070. Jrengik	-	-	-
080. Tambelangan	230	87,30	2.008
090. Banyuates	104	93,92	977
100. Robatal	89	107,55	954
101. KarangPenang	-	-	-
110. Ketapang	24	111,58	268
120. Sokobanah	-	-	-
<b>Jumlah / Total</b>			
	2015	1.440	102,16
	2014	1.115	87,93
	2013	1.937	83,22

Catatan : \*) Umbi basah berkulit

Sumber : Dinas Pertanian Tanaman Pangan Kabupaten Sampang

Source : *The Agriculture and Food Crops Service of Sampang Regency*

**Tabel**  
*Table* : 5.1.10

**Luas Panen dan Rata-rata Produksi Kacang Tanah Menurut Kecamatan di Kabupaten Sampang, 2015**

*Harvested Area, Yield Rate and Production of Peanuts in the Sampang Regency, 2015*

<b>Kecamatan</b> <i>District</i>	<b>Luas Panen</b> <i>Harvested Area</i> <b>( Ha )</b>	<b>Produktivitas</b> <i>Productivity</i> <b>(Kw/Ha)</b>	<b>Produksi *)</b> <i>Production</i> <b>(Ton)</b>	
(1)	(2)	(3)	(4)	
010. Sreseh	935	10,51	982	
020. Torjun	1.514	10,90	1.650	
021. Pangarengan	69	11,30	78	
030. Sampang	68	11,60	79	
040. Camplong	1.315	10,85	1.426	
050. Omben	2.987	12,24	3.657	
060. Kedungdung	566	11,70	662	
070. Jrengik	740	11,87	879	
080. Tambelangan	1.962	11,40	2.238	
090. Banyuates	9.031	10,24	9.245	
100. Robatal	310	13,14	407	
101. KarangPenang	307	14,12	433	
110. Ketapang	1.917	12,13	2.325	
120. Sokobanah	325	10,28	334	
<b>Jumlah / Total</b>				
	2015	22.046	11,59	25.553
	2014	21.549	9,85	21.218
	2013	22.950	18,51	42.480

Catatan : \*) Biji kering

Sumber : Dinas Pertanian Tanaman Pangan Kabupaten Sampang

Source : *The Agriculture and Food Crops Service of Sampang Regency*

**Tabel : 5.1.11 Luas Panen dan Rata-rata Produksi Kedelai Menurut Kecamatan di Kabupaten Sampang, 2015**  
*Table : 5.1.11 Harvested Area, Yield Rate and Production of Soyabeans in the Sampang Regency, 2015*

<b>Kecamatan</b> <i>District</i>	<b>Luas Panen</b> <i>Harvested Are</i> <b>( Ha )</b>	<b>Produktivitas</b> <i>Productivity</i> <b>(Kw/Ha)</b>	<b>Produksi *)</b> <i>Production</i> <b>(Ton)</b>	
(1)	(2)	(3)	(4)	
010. Sreseh	-	-	-	
020. Torjun	6	14,00	8	
021. Pangarengan	-	-	-	
030. Sampang	-	-	-	
040. Camplong	-	-	-	
050. Omben	-	-	-	
060. Kedungdung	325	16,05	522	
070. Jrengik	34	18,65	57	
080. Tambelangan	-	-	-	
090. Banyuates	32	15,76	50	
100. Robatal	7.337	17,15	12.586	
101. KarangPenang	10.803	17,10	18.474	
110. Ketapang	1.015	15,99	1.623	
120. Sokobanah	6.232	13,42	8.366	
<b>Jumlah / Total</b>				
	2015	25.781	16,02	41.292
	2014	27.632	16,09	44.468
	2013	24.552	16,86	41.398

Catatan : \*) Biji kering

Sumber : Dinas Pertanian Tanaman Pangan Kabupaten Sampang

Source : The Agriculture and Food Crops Service of Sampang Regency



**Tabel**  
**: 5.1.12**  
*Table*

**Luas Panen dan Rata-rata Produksi Kacang Hijau Menurut  
Kecamatan di Kabupaten Sampang, 2015**

*Harvested Area, Yield Rate and Production of Greenpeal in the  
Sampang Regency, 2015*

<b>Kecamatan</b> <i>District</i>	<b>Luas Panen</b> <i>Harvested Area</i> <b>( Ha )</b>	<b>Produktivitas</b> <i>Productivity</i> <b>(Kw/Ha)</b>	<b>Produksi *)</b> <i>Production</i> <b>(Ton)</b>	
(1)	(2)	(3)	(4)	
010. Sreseh	632	9,57	605	
020. Torjun	60	11,00	66	
021. Pangarengan	20	9,50	19	
030. Sampang	60	2,00	132	
040. Camplong	1.840	11,81	2.173	
050. Omben	1.351	9,76	1.319	
060. Kedungdung	235	10,85	255	
070. Jrengik	368	9,08	334	
080. Tambelangan	835	9,75	814	
090. Banyuates	5.060	8,41	4.255	
100. Robatal	138	10,90	150	
101. KarangPenang	-	-	-	
110. Ketapang	733	8,99	659	
120. Sokobanah	-	-	-	
<b>Jumlah / Total</b>				
	2015	11.331	9,47	10.731
	2014	10.618	9,47	10.055
	2013	11.569	9,83	11.367

Catatan : \*) Biji kering

Sumber : Dinas Pertanian Tanaman Pangan Kabupaten Sampang

Source : *The Agriculture and Food Crops Service of Sampang Regency*

**Tabel : 5.1.13 Luas Panen dan Rata-rata Produksi Sorgum Menurut Kecamatan di Kabupaten Sampang, 2015**  
*Table : 5.1.13 Harvested Area, Yield Rate and Production of Shorgum the Sampang Regency, 2015*

<b>Kecamatan</b> <i>District</i>	<b>Luas Panen</b> <i>Harvested Are</i> <b>( Ha )</b>	<b>Produktivitas</b> <i>Productivity</i> <b>(Kw/Ha)</b>	<b>Produksi *)</b> <i>Production</i> <b>(Ton)</b>
(1)	(2)	(3)	(4)
010. Sreseh	11	25,45	28
020. Torjun	-	-	-
021. Pangarengan	-	-	-
030. Sampang	-	-	-
040. Camplong	-	-	-
050. Omben	-	-	-
060. Kedungdung	-	-	-
070. Jrengik	-	-	-
080. Tambelangan	-	-	-
090. Banyuates	54	32,96	178
100. Robatal	-	-	-
101. KarangPenang	-	-	-
110. Ketapang	-	-	-
120. Sokobanah	-	-	-
<b>Jumlah / Total</b>			
	2015	65	29,63
	2014	109	29,63
	2013	83	33,97

Catatan : \*) Biji kering

Sumber : Dinas Pertanian Tanaman Pangan Kabupaten Sampang

Source : The Agriculture and Food Crops Service of Sampang Regency

**Tabel : 5.1.14** **Luas Panen dan Rata-rata Produksi Benthul Menurut Kecamatan di Kabupaten Sampang, 2015**  
*Table : 5.1.14 Harvested Area, Yield Rate and Production of Large Aroid in the Sampang Regency, 2015*

<b>Kecamatan</b> <i>District</i>	<b>Luas Panen</b> <i>Harvested Are</i> <b>( Ha )</b>	<b>Produktivitas</b> <i>Productivity</i> <b>(Kw/Ha)</b>	<b>Produksi *)</b> <i>Production</i> <b>(Ton)</b>	
(1)	(2)	(3)	(4)	
010. Sreseh	-	-	-	
020. Torjun	-	-	-	
021. Pangarengan	-	-	-	
030. Sampang	-	-	-	
040. Camplong	-	-	-	
050. Omben	20	130,00	260	
060. Kedungdung	108	132,04	1.426	
070. Jrengik	7	120,00	12	
080. Tambelangan	46	105,00	483	
090. Banyuates	77	140,00	1.078	
100. Robatal	142	130,21	1.849	
101. KarangPenang	15	122,00	183	
110. Ketapang	17	128,82	219	
120. Sokobanah	7	111,43	78	
<b>Jumlah / Total</b>				
	2015	433	128,85	5.579
	2014	287	128,85	3.698
	2013	433	121,42	5.258

Catatan : \*) Umbi basah berkulit

Sumber : Dinas Pertanian Tanaman Pangan Kabupaten Sampang

Source : *The Agriculture and Food Crops Service of Sampang Regency*

**Tabel : 5.2.1 Luas Panen Tanaman Sayuran Menurut Kecamatan dan Jenis Sayuran di Kabupaten Sampang, 2015**  
*Table : 5.2.1 Vegetables Harvested Area by District and Kind of Vegetables In the Sampang Regency, 2015*

(Ha)

Kecamatan <i>District</i>	Bawang Merah <i>Onion</i>	Cabe Merah <i>Cayenne</i>	Cabe Rawit <i>Chili</i>	Tomat <i>Tomato</i>	Ketimun <i>Cucumber</i>	
(1)	(2)	(3)	(4)	(5)	(6)	
010. Sreseh	-	-	59	-	-	
020. Torjun	-	-	26	-	-	
021. Pangarengan	-	-	7	-	-	
030. Sampang	-	-	2	1	3	
040. Camplong	9	13	204	12	13	
050. Omben	5	-	147	7	16	
060. Kedungdung	-	-	459	-	-	
070. Jrengik	-	-	127	-	-	
080. Tambelangan	-	-	1.200	-	9	
090. Banyuates	-	13	241	20	6	
100. Robatal	40	-	199	-	-	
101. KarangPenang	34	-	180	-	-	
110. Ketapang	5	-	16	5	2	
120. Sokobanah	3.772	-	81	-	-	
<b>Jumlah / Total</b>						
	2015	3.865	26	2.948	45	49
	2014	3.891	10	2.413	36	48
	2013	4.081	10	2.491	31	38

Sumber : Dinas Pertanian Tanaman Pangan Kabupaten Sampang  
 Source : *The Agriculture and Food Crops Service of Sampang Regency*

Lanjutan Tabel / Continued 5.2.1

(Ha)

Kecamatan <i>District</i>	Terong <i>Eggplant</i>	Kacang Panjang <i>Legume</i>	Kangkung <i>Leafy Vegetable</i>	Bayam <i>Spinach</i>	Lainnya <i>Others</i>	
(1)	(7)	(8)	(9)	(10)	(11)	
010. Sreseh	-	-	-	-	-	
020. Torjun	-	3	-	-	-	
021. Pangarengan	-	-	-	-	-	
030. Sampang	3	3	5	3	-	
040. Camplong	9	9	-	-	-	
050. Omben	5	5	3	3	-	
060. Kedungdung	-	6	5	6	-	
070. Jrengik	-	-	-	-	-	
080. Tambelangan	5	27	7	7	-	
090. Banyuates	4	9	-	-	-	
100. Robatal	-	12	-	-	-	
101. KarangPenang	-	-	-	-	-	
110. Ketapang	6	3	16	10	-	
120. Sokobanah	-	-	-	-	-	
<b>Jumlah / Total</b>	2015	32	75	36	29	-
	2014	25	135	35	34	-
	2013	21	162	47	53	-

Sumber : Dinas Pertanian Tanaman Pangan Kabupaten Sampang

Source : The Agriculture and Food Crops Service of Sampang Regency

**Tabel : 5.2.2** **Produksi Tanaman Sayuran Menurut Kecamatan dan Jenis Sayuran di Kabupaten Sampang, 2015**  
*Table : 5.2.2 Vegetable Production by District and Kind of Vegetables in the Sampang Regency, 2015*

<b>(Ton)</b>						
<b>Kecamatan</b> <i>District</i>	<b>Bawang Merah</b> <i>Onion</i>	<b>Cabe Merah</b> <i>Cayenne</i>	<b>Cabe Rawit</b> <i>Chili</i>	<b>Tomat</b> <i>Tomato</i>	<b>Ketimun</b> <i>Cucumber</i>	
(1)	(2)	(3)	(4)	(5)	(6)	
010. Sreseh	-	-	55	-	-	
020. Torjun	-	-	148	-	-	
021. Pangarengan	-	-	14	-	-	
030. Sampang	-	-	3	2	4	
040. Camplong	18	73	343	13	9	
050. Omben	20	-	222	8	10	
060. Kedungdung	-	-	1.860	-	-	
070. Jrengik	-	-	158	-	-	
080. Tambelangan	-	-	15.160	-	30	
090. Banyuates	-	114	1.093	155	39	
100. Robatal	153	-	2.245	-	-	
101. KarangPenang	168	-	868	-	-	
110. Ketapang	30	-	384	5	2	
120. Sokobanah	26.460	-	1.859	-	-	
<b>Jumlah / Total</b>	<b>2015</b>	<b>26.849</b>	<b>187</b>	<b>24.412</b>	<b>184</b>	<b>93</b>
	<b>2014</b>	<b>27.311</b>	<b>50</b>	<b>11.252</b>	<b>171</b>	<b>157</b>
	<b>2013</b>	<b>24.482</b>	<b>83</b>	<b>5.979</b>	<b>176</b>	<b>128</b>

Sumber : Dinas Pertanian Tanaman Pangan Kabupaten Sampang

Source : *The Agriculture and Food Crops Service of Sampang Regency*

**Lanjutan Tabel / Continued Tble 5.2.2**

<b>Kecamatan</b> <i>District</i>	<b>Terong</b> <i>Eggplant</i>	<b>Kacang Panjang</b> <i>Legume</i>	<b>Kangkung</b> <i>Leafy Vegetable</i>	<b>Bayam</b> <i>Spinach</i>	<b>Lainnya</b> <i>Others</i>	
(1)	(7)	(8)	(9)	(10)	(11)	
010. Sreseh	-	-	-	-	-	
020. Torjun	-	3	-	-	-	
021. Pangarengan	-	-	-	-	-	
030. Sampang	7	4	9	3	-	
040. Camplong	11	19	-	-	-	
050. Omben	4	2	3	1	-	
060. Kedungdung	-	3	10	10	-	
070. Jrengik	-	-	-	-	-	
080. Tambelangan	57	108	12	14	-	
090. Banyuates	46	45	-	-	-	
100. Robatal	-	4	-	-	-	
101. KarangPenang	-	-	-	-	-	
110. Ketapang	6	16	33	11	-	
120. Sokobanah	-	-	-	-	-	
<b>Jumlah / Total</b>						
	2015	132	203	66	39	-
	2014	90	299	89	78	-
	2013	41	269	119	103	-

Sumber : Dinas Pertanian Tanaman Pangan Kabupaten Sampang

Source : *The Agriculture and Food Crops Service of Sampang Regency*

**Tabel : 5.2.3** **Produksi Buah-buahan Menurut Kecamatan dan Jenis Buah di Kabupaten Sampang, 2015**  
*Table* *Production of Fruits by Kind and District in the Sampang Regency, 2015*

<b>(Ton)</b>						
<b>Kecamatan</b> <i>District</i>	<b>Mangga</b> <i>Mangoes</i>	<b>Pisang</b> <i>Banana</i>	<b>Pepaya</b> <i>Papaya</i>	<b>Jambu Biji</b> <i>Guava</i>	<b>Jambu Air</b> <i>Edible Fruit</i>	
(1)	(2)	(3)	(4)	(5)	(6)	
010. Sreseh	1.560,4	95,8	3,1	29,1	113,3	
020. Torjun	-	648,3	35,9	48,0	0,5	
021. Pangarengan	39,5	150,5	11,3	26,0	48,8	
030. Sampang	777,9	33,4	25,5	-	218,8	
040. Camplong	378,0	41,6	28,9	76,9	1.586,2	
050. Omben	558,7	256,9	0,5	9,0	13,3	
060. Kedungdung	1.381,9	1.565,6	54,1	22,1	45,0	
070. Jrengik	205,3	42,6	12,3	6,0	11,4	
080. Tambelangan	835,7	93,8	139,4	32,6	249,2	
090. Banyuates	3.765,4	1.290,7	21,3	-	-	
100. Robatal	622,9	455,3	-	2,8	-	
101. KarangPenang	1.428,1	3.621,4	2,0	-	-	
110. Ketapang	180,0	222,5	8,3	17,3	12,3	
120. Sokobanah	4.650,2	31,5	38,5	32,7	21,7	
<b>Jumlah / Total</b>	<b>2015</b>	<b>16.384,0</b>	<b>8.549,9</b>	<b>376,1</b>	<b>302,5</b>	<b>2.320,5</b>
	<b>2014</b>	<b>17.211,7</b>	<b>9.230,8</b>	<b>367,9</b>	<b>68,1</b>	<b>2.850,9</b>
	<b>2013</b>	<b>21.989,0</b>	<b>10.489,5</b>	<b>425,0</b>	<b>120,9</b>	<b>2.774,4</b>

Sumber : Dinas Pertanian Tanaman Pangan Kabupaten Sampang

Source : *The Agriculture and Food Crops Service of Sampang Regency*



**Lanjutan Tabel / Continued Tble 5.2.3**

	<b>(Ton)</b>					
<b>Kecamatan</b> <i>District</i>	<b>Jeruk</b> <i>Orange</i>	<b>Sawo</b> <i>Sapodilla</i>	<b>Semangka</b> <i>Water Melon</i>	<b>Nenas</b> <i>Pineapple</i>	<b>Lainnya</b> <i>Others</i>	
(1)	(2)	(3)	(4)	(5)	(6)	
010. Sreseh	-	0,7	-	-	-	
020. Torjun	-	-	-	-	-	
021. Pangarengan	0,3	-	-	-	-	
030. Sampang	-	-	-	-	-	
040. Camplong	-	-	-	-	-	
050. Omben	-	-	-	0,1	-	
060. Kedungdung	-	-	-	-	-	
070. Jrengik	0,6	1,6	-	-	-	
080. Tambelangan	-	12,8	-	-	-	
090. Banyuates	-	14,2	349,5	-	69,5	
100. Robatal	-	-	-	-	-	
101. KarangPenang	-	-	-	-	-	
110. Ketapang	0,6	35,3	-	-	-	
120. Sokobanah	0,2	15,9	-	-	-	
<b>Jumlah / Total</b>						
	2015	1,7	80,5	349,5	0,1	69,5
	2014	20,3	66,9	657,0	0,1	111,5
	2013	10,6	40,3	725,4	0,5	-

Sumber : Dinas Pertanian Tanaman Pangan Kabupaten Sampang

Source : *The Agriculture and Food Crops Service of Sampang Regency*

**Tabel : 5.3.1 Luas dan Produksi Tanaman Perkebunan Tahunan Menurut Kecamatan dan Jenis Tanaman di Kabupaten Sampang, 2015**  
*Table : 5.3.1 Area and Production Annual Plantation Crops by Districts and Kinds in the Sampang Regency, 2015*

Kecamatan <i>District</i>	Kelapa / Coconut		Jambu Mente <i>Cashew Nut</i>		Kapuk Randu <i>Kapok</i>		
	Luas Tanaman <i>Areal (Ha)</i>	Produksi Production <i>(Ton)</i>	Luas Tanaman <i>Areal (Ha)</i>	Produksi Production <i>(Ton)</i>	Luas Tanaman <i>Areal (Ha)</i>	Produksi Production <i>(Ton)</i>	
(1)	(2)	(3)	(4)	(5)	(6)	(7)	
010. Sreseh	160	33,76	13	4,07	140	1,28	
020. Torjun	201	42,98	42	9,09	14	0,28	
021. Pangarengan	107	27,49	31	1,02	15	0,25	
030. Sampang	401	84,97	279	22,58	28	0,21	
040. Camplong	205	43,07	167	4,14	48	0,34	
050. Omben	599	199,86	267	40,72	27	0,45	
060. Kedungdung	264	71,82	597	138,33	138	0,89	
070. Jrengik	343	40,96	69	23,58	210	0,54	
080. Tambelangan	359	72,37	343	68,61	69	1,01	
090. Banyuates	453	118,21	1.998	472,35	111	1,89	
100. Robatal	174	32,58	206	64,37	82	0,43	
101. KarangPenang	110	28,36	88	19,80	74	0,79	
110. Ketapang	90	34,65	2.983	768,20	141	2,68	
120. Sokobanah	144	42,62	2.736	819,58	145	2,40	
<b>Jumlah / Total</b>							
	2015	3.610	873,75	9.819	2.456,44	1.242	13,44
	2014	3.585	797,5	9.731	2.257,7	1.343	12,1
	2013	3.880	825,3	9.671	2.305,3	1.365	12,7

Sumber : Dinas Kehutanan dan Perkebunan Kabupaten Sampang  
 Source : *Crop Forestry and Estates Services of Sampang Regency*

Lanjutan Tabel / Continued Tble 5.3.1

Kecamatan <i>District</i>	Siwalan <i>Siwalan</i>		Asam Jawa <i>Tamarind</i>		Cabe Jamu <i>Cabe Jamu</i>		
	Luas Tanaman <i>Areal (Ha)</i>	Produksi Production <i>(Ton)</i>	Luas Tanaman <i>Areal (Ha)</i>	Produksi Production <i>(Ton)</i>	Luas Tanaman <i>Areal (Ha)</i>	Produksi Production <i>(Ton)</i>	
	(8)	(9)	(10)	(11)	(12)	(13)	
010. Sreseh	-	-	2	1,9	-	-	
020. Torjun	-	-	2	2,0	-	-	
021. Pangarengan	-	-	1	-	-	-	
030. Sampang	4	0,7	1	1,5	-	-	
040. Camplong	-	-	1	1,7	-	-	
050. Omben	111	21,2	4	3,9	-	-	
060. Kedungdung	18	2,3	4	5,7	-	-	
070. Jrengik	-	-	2	3,2	-	-	
080. Tambelangan	10	1,8	2	4,0	18	10,6	
090. Banyuates	19	3,1	4	4,9	264	232,8	
100. Robatal	4	0,2	1	2,0	28	26,0	
101. KarangPenang	4	0,2	1	1,9	12	11,0	
110. Ketapang	25	4,0	6	16,1	401	346,2	
120. Sokobanah	-	-	1	1,0	207	191,2	
<b>Jumlah / Total</b>	2015	194	33,5	29	49,8	930	817,8
	2014	80	9,2	21	31,7	437	372,5
	2013	123	38,7	41	54,9	888	793,0

Sumber : Dinas Kehutanan dan Perkebunan Kabupaten Sampang

Source : Crop Forestry and Estates Services of Sampang Regency

**Lanjutan Tabel / Countinued Tble 5.3.1**

Kecamatan <i>District</i>	Lada / <i>Chili Pepper</i>		Serat Nenas <i>Nenas Fiber</i>		Pandan / <i>Pandan</i>	
	Luas	Produksi	Luas	Produksi	Luas	Produksi
	Tanaman <i>Areal (Ha)</i>	<i>Production (Ton)</i>	Tanaman <i>Areal (Ha)</i>	<i>Production (Ton)</i>	Tanaman <i>Areal (Ha)</i>	<i>Production (Ton)</i>
(1)	(14)	(15)	(16)	(17)	(18)	(19)
010. Sreseh	-	-	-	-	-	-
020. Torjun	-	-	-	-	-	-
021. Pangarengan	-	-	-	-	-	-
030. Sampang	-	-	-	-	-	-
040. Camplong	-	-	-	-	-	-
050. Omben	-	-	10	3,1	-	-
060. Kedungdung	-	-	13	2,5	-	-
070. Jrengik	-	-	-	-	-	-
080. Tambelangan	-	-	34	2,3	46	16,8
090. Banyuates	-	-	8	4,9	6	2,1
100. Robatal	-	-	28	16,8	-	-
101. KarangPenang	-	-	29	15,8	-	-
110. Ketapang	-	-	17	7,7	-	-
120. Sokobanah	-	-	36	12,4	-	-
<b>Jumlah / Total</b>						
2015	-	-	173	65,4	51	18,9
2014	1	0,8	198	66,4	53	18,7
2013	1	0,8	198	66,4	53	18,7

Sumber : Dinas Kehutanan dan Perkebunan Kabupaten Sampang

Source : *Crop Forestry and Estates Services of Sampang Regency*

**Tabel : 5.3.2** Luas dan Produksi Tanaman Perkebunan Musiman Menurut Kecamatan dan Jenis Tanaman di Kabupaten Sampang, 2015  
*Table : 5.3.2 Area and Production of Seasonal Estate Crops by Districts and Kind of Crops in the Sampang Regency, 2015*

Kecamatan <i>District</i>	Tembakau / <i>Tobacco</i>		Wijen / <i>Wijen</i>		Temu Lawak <i>Temu Lawak</i>		
	Luas	Produksi	Luas	Produksi	Luas	Produksi	
	Tanaman <i>Areal (Ha)</i>	<i>Production (Ton)</i>	Tanaman <i>Areal (Ha)</i>	<i>Production (Ton)</i>	Tanaman <i>Areal (Ha)</i>	<i>Production (Ton)</i>	
(1)	(2)	(3)	(4)	(5)	(6)	(7)	
010. Sreseh	136	142,5	215	195,7	-	-	
020. Torjun	318	270,9	1	0,9	-	-	
021. Pangarengan	151	160,6	8	7,2	-	-	
030. Sampang	343	259,0	2	1,7	-	-	
040. Camplong	232	355,5	3	2,1	-	-	
050. Omben	467	304,9	10	8,4	-	-	
060. Kedungdung	103	162,6	9	7,7	-	-	
070. Jrengik	223	151,6	5	4,2	-	-	
080. Tambelangan	-	-	370	337,4	-	-	
090. Banyuates	-	-	12	10,7	-	-	
100. Robatal	212	239,0	4	3,5	-	-	
101. KarangPenang	334	255,5	18	15,5	-	-	
110. Ketapang	-	-	-	-	-	-	
120. Sokobanah	695	593,3	-	-	-	-	
<b>Jumlah / Total</b>	2015	3.213	2.895,5	657	594,9	-	-
	2014	3.082	508,2	775	700,0	-	-
	2013	5.303	2.701,5	760	629,1	68	65,1

Sumber : Dinas Kehutanan dan Perkebunan Kabupaten Sampang

Source : *Crop Forestry and Estates Services of Sampang Regency*

**Tabel : 5.3.3** **Luas dan Penanganan Lahan Kritis Menurut Kecamatan di Kabupaten Sampang, 2017**  
*Critical Area and Land Management by District in the Sampang Regency, 2017*

Kecamatan <i>District</i>	Lahan Kritis <i>Critical Area</i>		Sisa Kritis <i>Rest Critical</i>	Persentase Rehabilitasi <i>Percentage</i>	
	Luas / <i>Wide</i>	Rehabilitasi <i>Rehabilitation</i>			
(1)	(2)	(3)	(4)	(5)	
010. Sreseh	-	-	-	-	
020. Torjun	56	-	56	-	
021. Pangarengan	28	-	28	-	
030. Sampang	-	-	-	-	
040. Camplong	-	-	-	-	
050. Omben	1,111	-	1,111	-	
060. Kedungdung	841	-	841	-	
070. Jrengik	129	-	129	-	
080. Tambelangan	215	-	215	-	
090. Banyuates	1,395	-	1,395	-	
100. Robatal	1,508	-	1,508	-	
101. KarangPenang	1,034	-	1,034	-	
110. Ketapang	1,781	-	1,781	-	
120. Sokobanah	2,605	-	2,605	-	
<b>Jumlah / Total</b>					
	2017	10,703.0	-	10,703.0	-
	2016	147,217.0	289.0	14,432.7	1.96
	2015	149,517.0	230.0	14,721.7	1.54

Sumber : Dinas Kehutanan Kabupaten Sampang

Source : *Forestry Services of Sampang Regency*

**Tabel : 5.3.4 Luas dan Penanganan Lahan Agak Kritis Menurut Kecamatan di Kabupaten Sampang, 2017**  
*Table : 5.3.4 Slightly Critical Area and Land Management by District in the Sampang, 2017*

Kecamatan <i>District</i>	Lahan Agak Kritis <i>Critical Area</i>			Sisa Kritis <i>Rest Critical</i>	Persentase Rehabilitasi <i>Percentage</i>
	Luas / <i>Wide</i>	Rehabilitasi <i>Rehabilitation</i>			
		(2)	(3)		
(1)	(2)	(3)	(4)	(5)	
010. Sreseh	218	-	218	-	
020. Torjun	305	1,455	303,545	0.48	
021. Pangarengan	32	-	32	-	
030. Sampang	299	5,758	293,242	1.93	
040. Camplong	181	-	181	-	
050. Omben	925	-	925	-	
060. Kedungdung	618	-	618	-	
070. Jrengik	-	-	-	-	
080. Tambelangan	1,286	2,909	1,283,091	0.23	
090. Banyuates	7,304	-	7,304	-	
100. Robatal	2,362	3,636	2,358,364	0.15	
101. KarangPenang	2,971	2,909	2,968,091	0.10	
110. Ketapang	3,662	-	3,662	-	
120. Sokobanah	3,503	-	3,503	-	
<b>Jumlah / Total</b>	<b>2017</b>	<b>23,666</b>	<b>16,667</b>	<b>7,222,776</b>	<b>70.43</b>
	<b>2016</b>	<b>23,715</b>	<b>26</b>	<b>23,689</b>	<b>0.11</b>
	<b>2015</b>	<b>23,850</b>	<b>145</b>	<b>23,715</b>	<b>0.61</b>

Sumber : Dinas Kehutanan Kabupaten Sampang

Source : Forestry Services of Sampang Regency

**Tabel : 5.3.5** **Luas dan Penanganan Lahan Potensial Kritis Menurut Kecamatan di Kabupaten Sampang, 2017**  
*Table : 5.3.5 Potential Land Critical and Land Management by District in the Sampang, 2017*

Kecamatan <i>District</i>	Lahan Potensial Kritis <i>Potential Land Critical</i>		Sisa Kritis <i>Rest Critical</i>	Persentase Rehabilitasi <i>Percentage</i>	
	Luas / <i>Wide</i>	Rehabilitasi			
			<i>Rehabilitation</i>		
(1)	(2)	(3)	(4)	(5)	
010. Sreseh	-	-	-	-	
020. Torjun	25	-	25	-	
021. Pangarengan	-	-	-	-	
030. Sampang	25	-	25	-	
040. Camplong	110	-	110	-	
050. Omben	-	-	-	-	
060. Kedungdung	-	-	-	-	
070. Jrengik	40	-	40	-	
080. Tambelangan	75	-	75	-	
090. Banyuates	145	-	145	-	
100. Robatal	-	-	-	-	
101. KarangPenang	-	-	-	-	
110. Ketapang	998	-	998	-	
120. Sokobanah	878	-	878	-	
<b>Jumlah / Total</b>					
	2017	2,296	-	2,296	-
	2016	2,270	-	2,270	-
	2015	2,270	10	2,270	0.44

Sumber : Dinas Kehutanan Kabupaten Sampang

Source : Forestry Services of Sampang Regency



**Tabel : 5.3.6** Luas Hutan Bakau Menurut Kecamatan dan Tingkat Kekritisan di Kabupaten Sampang, 2017  
*Table : 5.3.6 Mangrove Forest Area by District and Level of Criticality in the Sampang Regency, 2017*

Kecamatan <i>District</i>	Tingkat Kekritisan / <i>Level of Criticality</i>			Jumlah <i>Total</i>
	Tidak Rusak <i>Not Damaged</i>	Rusak <i>Damaged</i>	Rusak Berat <i>Heavy Damaged</i>	
	(1)	(2)	(3)	(4)
010. Sreseh	212.22	214.00	-	426.22
020. Torjun	-	-	-	-
021. Pangarengan	127.00	-	-	127.00
030. Sampang	114.07	-	-	114.07
040. Camplong	49.10	14.50	-	63.60
050. Omben	-	-	-	-
060. Kedungdung	-	-	-	-
070. Jrengik	47.65	-	-	47.65
080. Tambelangan	-	-	-	-
090. Banyuates	569.04	228.50	-	797.54
100. Robatal	-	-	-	-
101. KarangPenang	-	-	-	-
110. Ketapang	-	-	-	-
120. Sokobanah	-	-	-	-
<b>Jumlah / Total</b>	2017 1,119.08	457.00	-	1,576.08
	2016 569.04	228.50	-	797.54
	2015 550.04	228.50	-	778.54

Sumber : Dinas Kehutanan Kabupaten Sampang

Source : Forestry Services of Sampang Regency

**Tabel : 5.3.7** **Banyaknya Peternak, Koloni dan Produksi Lebah Menurut Kecamatan di Kabupaten Sampang, 2017**  
*Table : 5.3.7* *Number of Breeder, and Production of Bee Colonies by District in the Sampang Regency, 2017*

Kecamatan <i>District</i>	Peternak <i>Breeder</i>	Jumlah Koloni <i>Total</i>	Produksi <i>Production</i> (Kg/Thn)
(1)	(2)	(3)	(4)
010. Sreseh	3	3	4.50
020. Torjun	2	2	2.00
021. Pangarengan	2	3	4.50
030. Sampang	1	1	1.00
040. Camplong	6	6	6.00
050. Omben	4	6	6.00
060. Kedungdung	12	12	18.00
070. Jrengik	1	2	3.00
080. Tambelangan	2	2	3.00
090. Banyuates	4	12	27.00
100. Robatal	2	3	4.50
101. KarangPenang	8	10	17.50
110. Ketapang	18	40	100.00
120. Sokobanah	15	32	64.00
<b>Jumlah / Total</b>	2017	134	261.00
	2016	ts	ts
	2015	134	261.00

Sumber : Dinas Kehutanan dan Perkebunan Kabupaten Sampang  
 Source : *Crop Forestry and Estates Services of Sampang Regency*

**Tabel : 5.3.8**  
**Banyaknya Produksi dan Nilai Produksi Hasil Hutan di Kabupaten Sampang, 2014 - 2017**  
*Number of Forest and Value Production by Kinds and District in the Sampang Regency, 2014 - 2017*

Jenis Hasil Hutan District	Produksi (M <sup>2</sup> ) Production				Nilai Produksi (000) Production Value			
	2014	2015	2016	2017	2014	2015	2016	2017
	(1)	(2)	(3)	(4)	(5)	(6)	(7)	(8)
1. Kayu Jati	520.28	618.71	731.70	1701	2,393,265,000.00	2,846,047,600.00	3,365,820.00	7,654,500.00
2. Kayu Lainnya								
- Pinus	-	-	-	-	-	-	-	-
- Mahoni	20.24	60.49	71.01	72.15	55,646,250.00	166,353,000.00	195,266,500.00	198,412,500.00
- Sono Sp	-	-	16.06	15.09	-	-	40,142,500.00	37,725,000.00
- Gmelina	-	-	-	10.26	-	-	-	25,650,000.00
- Sengon	10.43	30.43	32.22	25.2	7,301,000.00	21,301,000.00	22,554,000.00	17,640,000.00
- Akasia	2,061.73	2,850.36	2,978.73	3651.73	6,700,635,500.00	9,263,673,250.00	9,680,872,500.00	10,955,190,000.00
3. Kayu bakar								
- Kapuk Randu	10.28	30.28	66.28	84.19	4,112,000.00	12,122,000.00	26,512,000.00	31,571,250.00
- Trembesi	80.63	110.85	173.68	319.25	120,948,000.00	166,281,000.00	260,520,000.00	399,062,500.00
- Mangga	50.24	43.53	56.54	59.27	40,194,000.00	34,824,800.00	45,232,000.00	41,489,000.00
- Nangka	5.78	15.92	19.79	20.86	11,560,000.00	31,840,000.00	39,580,000.00	40,677,000.00

Sumber : Dinas Kehutanan Kabupaten Sampang  
 Source : Forestry Services of Sampang Regency

**Tabel : 5.3.9 Banyaknya Kelompok Tani dan Anggota Kelompok Tani Menurut Kecamatan di Kabupaten Sampang, 2016**  
*Table : 5.3.9 Number of Farmers Group and Farmers Group Members By District in the Sampang Regency, 2016*

Kecamatan <i>District</i>	Gapoktan	Kelompok Tani <i>Farmers Group</i>	Jumlah Anggota <i>Number of Members</i>
(1)	(2)	(3)	(4)
010. Sreseh	12	50	8.821
020. Torjun	12	57	7.223
021. Pangarengan	6	36	7.914
030. Sampang	18	104	12.910
040. Camplong	14	93	17.285
050. Omben	20	124	27.371
060. Kedungdung	18	99	22.269
070. Jrengik	14	74	10.573
080. Tambelangan	10	51	17.144
090. Banyuates	20	145	30.825
100. Robatal	9	57	24.349
101. KarangPenang	7	64	9.724
110. Ketapang	14	85	11.798
120. Sokobanah	12	91	19.057
<b>Jumlah / Total</b>	2016	1.130	227.263
	2015	894	73.270
	2014	894	73.270

Sumber : Badan Ketahanan Pangan dan Penyuluh Pertanian Kabupaten Sampang

Source : Board of Food Resilience and Agricultural Counseling of Sampang Regency

**Tabel : 5.3.10** **Banyaknya Penyuluh Pertanian dan Frekuensi Penyuluhan Menurut Kecamatan di Kabupaten Sampang, 2016**  
*Table : Number of Agricultural Counseling and Frequency of Counseling by Districts In the Sampang Regency, 2016*

Kecamatan <i>District</i>	Jumlah Penyuluh Pertanian <i>Agricultural Counseling</i>	Frekuensi Penyuluhan per Bulan <i>Frequency of Counseling</i>
(1)	(2)	(3)
010. Sreseh	5	160
020. Torjun	5	160
021. Pangarengan	6	192
030. Sampang	7	224
040. Camplong	5	160
050. Omben	7	224
060. Kedungdung	6	192
070. Jrengik	8	256
080. Tambelangan	5	160
090. Banyuates	7	224
100. Robatal	6	192
101. KarangPenang	4	128
110. Ketapang	5	160
120. Sokobanah	5	160
<b>Jumlah / Total</b>		
2016	81	2.592
2015	82	2.624
2014	84	1.344

Sumber : Badan Ketahanan Pangan dan Penyuluh Pertanian Kabupaten Sampang

Source : Board of Food Resilience and Agricultural Counseling of Sampang Regency

**Tabel : 5.4.1** Banyaknya Rumah Tangga Pemelihara Ternak Menurut Kecamatan dan Jenis Ternak di Kabupaten Sampang, 2015  
*Table : 5.4.1* Number of Breeder Household by Districts and Kinds of Breeder in the Sampang Regency, 2015

Kecamatan <i>District</i>	Sapi <i>Cows</i>	Kuda <i>Horses</i>	Kambing <i>Goats</i>	Domba <i>Sheeps</i>
(1)	(2)	(3)	(4)	(5)
010. Sreseh	3.305	5	1.011	1.124
020. Torjun	3.822	9	908	98
021. Pangarengan	2.125	2	845	93
030. Sampang	5.218	18	1.227	691
040. Camplong	10.966	11	890	182
050. Omben	6.742	4	933	155
060. Kedungdung	10.831	3	1.087	66
070. Jrengik	4.143	8	582	74
080. Tambelangan	5.637	5	786	63
090. Banyuates	9.387	40	609	169
100. Robatal	6.944	4	432	74
101. KarangPenang	8.145	2	482	85
110. Ketapang	11.313	8	674	141
120. Sokobanah	11.611	19	1.033	84
<b>Jumlah / Total</b>				
2015	100.189	138	11.499	3.099
2014	98.983	137	7.541	3.001
2013	98.983	107	7.558	2.990

Sumber : Dinas Kelautan, Perikanan dan Peternakan Kabupaten Sampang

Source : Agency of Maritime, Fisheries and Livestock of Sampang Regency

**Tabel : 5.4.2** **Populasi Ternak Besar dan Kecil Menurut Kecamatan dan Jenis Ternak di Kabupaten Sampang, 2015**  
*Table* **5.4.2** *Population of Livestocks by Districs and Kinds of Livestocks in the Sampang Regency, 2015*

Kecamatan <i>District</i>	<i>(Ekor)</i>				
	Ternak Besar <i>Big Livestock</i>		Ternak Kecil <i>Small Livestock</i>		
	Sapi <i>Cows</i>	Kuda <i>Horses</i>	Kambing <i>Goats</i>	Domba <i>Sheeps</i>	
(1)	(2)	(3)	(4)	(5)	
010. Sreseh	6.430	9	1.889	4.239	
020. Torjun	9.402	13	1.961	119	
021. Pangarengan	6.783	2	3.272	326	
030. Sampang	9.429	13	2.308	1.059	
040. Camplong	22.940	21	2.340	662	
050. Omben	12.304	8	1.462	126	
060. Kedungdung	26.101	9	127	28	
070. Jrengik	9.918	8	1.992	1.327	
080. Tambelangan	12.725	5	2.782	337	
090. Banyuates	23.661	30	1.615	123	
100. Robatal	14.999	4	2.618	150	
101. KarangPenang	16.909	2	11.604	242	
110. Ketafang	21.344	8	6.428	265	
120. Sokobanah	18.231	5	5.596	293	
<b>Jumlah / Total</b>	2015	211.176	137	45.994	9.296
	2014	203.863	137	45.539	9.204
	2013	180.849	107	45.663	9.123

Sumber : Dinas Kelautan, Perikanan dan Peternakan Kabupaten Sampang  
 Source : Agency of Maritime, Fisheries and Livestock of Sampang Regency

**Tabel : 5.4.3** **Populasi Unggas Menurut Kecamatan dan Jenis Unggas di Kabupaten Sampang, 2015**  
*Table : 5.4.3 Population of Poultry by Districts and Kinds of Poultry in the Sampang Regency, 2015*

Kecamatan <i>District</i>	<i>(Ekor)</i>					
	Ayam Buras <i>Domestic Hen</i>	Ayam Ras Pedaging <i>Broiler</i>	Ayam Ras Peterlur <i>Hen</i>	Itik <i>Duck</i>	Itik Manila <i>Manila Duck</i>	
(1)	(2)	(3)	(4)	(5)	(6)	
010. Sreseh	57.382	2.006	1.965	3.020	2.048	
020. Torjun	36.239	14.786	5.790	5.521	1.868	
021. Pangarengan	35.665	2.146	1.192	2.944	1.787	
030. Sampang	64.168	687	1.216	4.027	1.926	
040. Camplong	90.681	936	7.135	2.580	1.756	
050. Omben	27.909	20.136	3.490	1.637	1.380	
060. Kedungdung	73.305	1.936	4.290	1.742	2.252	
070. Jrengik	71.675	1.720	476	2.617	2.064	
080. Tambelangan	50.919	1.118	1.131	3.660	2.395	
090. Banyuates	51.295	5.886	110	2.411	1.644	
100. Robatal	28.040	27.552	5.704	2.322	1.585	
101. KarangPenang	42.969	6.836	3.490	7.837	3.184	
110. Ketapang	69.480	8.412	7.441	2.181	1.613	
120. Sokobanah	61.374	6.009	4.240	2.455	1.428	
<b>Jumlah / Total</b>	2015	761.101	100.166	47.670	44.954	26.930
	2014	464.086	66.777	31.780	14.048	13.465
	2013	463.854	64.562	28.605	13.925	13.450

Sumber : Dinas Kelautan, Perikanan dan Peternakan Kabupaten Sampang  
 Source : Agency of Maritime, Fisheries and Livestock of Sampang Regency



**Tabel : 5.4.4 Rumah Pemotongan Hewan Menurut Kecamatan dan Status Kepemilikan di Kabupaten Sampang, 2015**  
*Table : 5.4.4 Slaughtering House by Districts and Ownership Status in the Sampang Regency, 2015*

<i>(Unit)</i>			
<b>Kecamatan</b> <i>District</i>	<b>Pemerintah</b> <i>Government</i>	<b>Swasta</b> <i>Private</i>	<b>Jumlah</b> <i>Total</i>
(1)	(2)	(3)	(4)
010. Sreseh	-	-	-
020. Torjun	1	2	3
021. Pangarengan	-	-	-
030. Sampang	1	-	1
040. Camplong	-	-	-
050. Omben	1	7	8
060. Kedungdung	1	-	1
070. Jrengik	-	-	-
080. Tambelangan	-	2	3
090. Banyuates	-	3	3
100. Robatal	-	-	-
101. KarangPenang	1	2	3
110. Ketapang	1	-	1
120. Sokobanah	-	1	1
<b>Jumlah / Total</b>			
2015	7	17	24
2014	7	17	24
2013	7	17	24

Sumber : Dinas Kelautan, Perikanan dan Peternakan Kabupaten Sampang  
 Source : Agency of Maritime, Fisheries and Livestock of Sampang Regency

**Tabel : 5.4.5** Jumlah Ternak yang Dipotong Menurut Kecamatan dan Jenis Ternak di Kabupaten Sampang, 2015  
*Table : 5.4.5* Number of Livestock Slaughtered by District and Kind of Livestock in the Sampang Regency, 2015

<i>(Ekor)</i>			
Kecamatan <i>District</i>	Sapi <i>Cows</i>	Kambing <i>Goats</i>	Domba <i>Sheeps</i>
(1)	(2)	(3)	(4)
010. Sreseh	316	407	135
020. Torjun	797	346	117
021. Pangarengan	288	371	121
030. Sampang	979	1.057	119
040. Camplong	393	505	105
050. Omben	763	867	126
060. Kedungdung	487	381	108
070. Jrengik	389	344	113
080. Tambelangan	563	343	120
090. Banyuates	535	641	107
100. Robatal	414	382	101
101. KarangPenang	601	303	94
110. Ketapang	1.284	823	110
120. Sokobanah	429	422	100
<hr/>			
<b>Jumlah / Total</b>	2015	8.238	7.192
	2014	10.035	7.121
	2013	10.465	7.013

Sumber : Dinas Kelautan, Perikanan dan Peternakan Kabupaten Sampang

Source : Agency of Maritime, Fisheries and Livestock of Sampang Regency

Tabel : 5.4.6  
Table

**Produksi Daging, Kulit dan Telur Menurut Jenis Ternak/Unggas  
di Kabupten Sampang, 2011 - 2015**

*Production of Meats, Leathers and Eggs by Kinds of Livestock and Poultry  
In The Sampang Regency, 2011 - 2015*

Jenis Produksi dan Jenis Ternak/Unggas	2011	2012	2013	2014	2015
<i>Products and Kinds of Livestock/Poultry</i>					
(1)	(2)	(3)	(4)	(5)	(6)
<b>1. Daging/Meats (Kg)</b>					
- Sapi/Cows	900.585	1.526.989	1.713.153	1.642.730	1.646.776
- Kambing/Goats	52.100	69.238	87.656	89.013	115.435
- Domba/Sheeps	16.358	12.238	17.710	19.500	25.288
- Ayam Buras/ Domestic Hen	424.979	307.126	319.454	317.317	468.579
- Ayam Ras/Hen	3.600	-	5.331	18.587	21.845
- Itik/Duck	33.088	30.820	40.544	53.843	71.230
- Broiler	405.676	290.143	334.365	552.429	662.174
<b>2. Kulit/Leathers (Lbr/Pcs)</b>					
- Sapi/Cows	5.518	5.800	5.814	5.035	8.238
- Kambing/Goats	5.210	5.539	5.610	5.621	7.192
- Domba/Sheeps	950	979	1.012	1.012	1.576
<b>3. Telur/Eggs (Kg)</b>					
- Ayam Buras/ Domestic Hen	491.556	492.457	416.252	417.239	428.119
- Ayam Ras/Hen	96.425	99.849	337.866	363.467	365.634
- Itik Manila/Manila Duck	241.254	243.525	276.260	277.910	266.613

Sumber : Dinas Kelautan, Perikanan dan Peternakan Kabupaten Sampang

Source : Agency of Maritime, Fisheries and Livestock of Sampang Regency

**Tabel : 5.4.7**  
**Table** : 5.4.7  
**Produksi Telur Menurut Kecamatan dan Jenis Unggas**  
**di Kabupaten Sampang, 2015**  
*Production of Eggs by Districts and Kinds of Poultry in the*  
*Sampang Regency, 2015*

<b>(Kg)</b>					
<b>Kecamatan</b>	<b>Ayam Buras</b>	<b>Ayam Ras</b>	<b>Itik</b>	<b>Itik Manila</b>	
<i>District</i>	<i>Domestic Hen</i>	<i>Hen</i>	<i>Duck</i>	<i>Manila Duck</i>	
(1)	(2)	(3)	(4)	(5)	
010. Sreseh	32.300	14.885	11.205	3.985	
020. Torjun	20.249	44.720	26.480	3.923	
021. Pangarengan	19.921	8.855	13.853	3.445	
030. Sampang	36.168	9.042	19.160	4.265	
040. Camplong	51.280	55.211	12.069	3.262	
050. Omben	15.500	26.780	7.449	1.044	
060. Kedungdung	41.376	33.020	7.963	6.189	
070. Jrengik	40.447	3.270	12.251	5.079	
080. Tambelangan	28.616	8.379	17.361	7.032	
090. Banyuates	28.830	416	11.241	2.601	
100. Robatal	15.575	44.049	10.805	2.253	
101. KarangPenang	24.085	26.780	37.829	10.549	
110. Ketapang	39.196	57.597	10.114	2.419	
120. Sokobanah	34.575	32.630	11.457	1.327	
<b>Jumlah / Total</b>					
	2015	428.118	365.634	209.237	57.373
	2014	417.239	363.467	198.466	79.444
	2013	416.252	337.866	196.905	79.355

Sumber : Dinas Kelautan, Perikanan dan Peternakan Kabupaten Sampang

Source : Agency of Maritime, Fisheries and Livestock of Sampang Regency

**Tabel : 5.5.1** **Banyaknya Nelayan dan Petani Ikan Menurut Kecamatan Jenis Usaha di Kabupaten Sampang, 2017**  
*Table : 5.5.1* *Number of Fisherman and Fishpond Farmer by Districts and Types in the Sampang Regency, 2017*

<b>Kecamatan</b> <i>District</i>	<b>Perikanan Laut</b> <i>Marine Fishery</i>	<b>Perairan Umum</b> <i>Open Water</i>	<b>Tambak</b> <i>Brackish Water Pond</i>	<b>Kolam</b> <i>Fresh Water Pond</i>
(1)	(2)	(3)	(4)	(5)
010. Sreseh	2,140	-	-	-
020. Torjun	-	-	-	25
021. Pangarengan	288	-	-	1
030. Sampang	4,800	-	-	89
040. Camplong	2,953	-	-	-
050. Omben	-	-	-	83
060. Kedungdung	-	34	-	83
070. Jrengik	-	-	-	27
080. Tambelangan	-	-	-	-
090. Banyuates	2,118	-	-	10
100. Robatal	-	-	-	44
101. KarangPenang	-	-	-	-
110. Ketapang	1,393	-	-	21
120. Sokobanah	1,871	-	-	8
<b>Jumlah / Total</b>				
2017	15,563	34	-	391
2016	ts	ts	ts	ts
2015	15,563	34	2,095	159

NB : ts = data tidak tersedia

Sumber : Dinas Kelautan, Perikanan dan Peternakan Kabupaten Sampang

Source : Agency of Maritime, Fisheries and Livestock of Sampang Regency

**Tabel : 5.5.2** Jumlah Perahu/Kapal Penangkap Ikan Menurut Kecamatan dan Jenis Kapal di Kabupaten Sampang, 2017  
*Table : 5.5.2* Number of Fishing Boats/Ships by Districts and Kinds of Ships in the Sampang Regency, 2017

Kecamatan <i>District</i>	Perahu Tanpa Motor <i>Non Power Boat</i>	Perahu Motor Tempel <i>Out Board Powered Boat</i>	Kapal Motor <i>Motorized Ship</i>	
(1)	(2)	(3)	(4)	
010. Sreseh	-	730	-	
020. Torjun	-	-	-	
021. Pangarengan	-	144	-	
030. Sampang	-	985	142	
040. Camplong	13	492	47	
050. Omben	-	-	-	
060. Kedungdung	34	-	-	
070. Jrengik	-	-	-	
080. Tambelangan	-	-	-	
090. Banyuates	2	354	-	
100. Robatal	-	-	-	
101. KarangPenang	-	-	-	
110. Ketapang	6	75	160	
120. Sokobanah	-	207	55	
<b>Jumlah / Total</b>	2017	55	2,987	404
	2016	ts	ts	ts
	2015	53	2,426	966

Sumber : Dinas Kelautan, Perikanan dan Peternakan Kabupaten Sampang

Source : Agency of Maritime, Fisheries and Livestock of Sampang Regency

**Tabel : 5.5.3** Banyaknya Alat Penangkap Ikan Laut Menurut Kecamatan dan Jenis Alat Tangkap di Kabupaten Sampang, 2017  
 Table : 5.5.3 Number of Marine Fisherman Catching-Tool Unit by Districts and Kinds In the Sampang Regency, 2017

Kecamatan <i>District</i>	Alat Tangkap / <i>Catching-Tool</i>						Jumlah <i>Total</i>	
	Payang <i>Seine</i>	Gill <i>Net</i>	Tramel <i>Net</i>	Purse <i>seine</i>	Pancing <i>Fishing Rod</i>	Dogol		
(1)	(2)	(3)	(4)	(5)	(6)	(7)	(8)	
010. Sreseh	-	-	-	-	-	347	347	
020. Torjun	-	-	-	-	-	-	-	
021. Pangarengan	-	348	-	-	-	-	348	
030. Sampang	303	1,195	-	65	350	107	2,020	
040. Camplong	93	460	-	47	573	-	1,173	
050. Omben	-	-	-	-	-	-	-	
060. Kedungdung	-	34	-	-	150	-	184	
070. Jrengik	-	-	-	-	-	-	-	
080. Tambelangan	-	-	-	-	-	-	-	
090. Banyuates	352	395	-	8	22	32	809	
100. Robatal	-	-	-	-	-	-	-	
101. KarangPenang	-	-	-	-	-	-	-	
110. Ketapang	14	85	-	-	-	146	245	
120. Sokobanah	205	178	-	29	-	38	450	
<b>Jumlah / Total</b>	2017	967	2,695	-	149	1,095	670	5,576
	2016	ts	ts	ts	ts	ts	ts	ts
	2015	967	2,218	3,228	149	890	676	8,128

Sumber : Dinas Kelautan, Perikanan dan Peternakan Kabupaten Sampang

Source : Agency of Maritime, Fisheries and Livestock of Sampang Regency

**Tabel : 5.5.4 Luas Areal Pemeliharaan Ikan Darat Menurut Kecamatan dan Tempat Pemeliharaan di Kabupaten Sampang, 2015**  
*Table Area of Inland Fishery by Districts and Kinds in the Sampang Regency, 2015*

**(Ha)**

Kecamatan <i>District</i>	Tempat Pemeliharaan / <i>Inland Fishery</i>		Jumlah <i>Total</i>	
	Tambak <i>Brackish Water Pond</i>	Kolam <i>Fresh Water Pond</i>		
(1)	(2)	(3)	(4)	
010. Sreseh	1.289	-	1.289	
020. Torjun	18	0,19	18,19	
021. Pangarengan	927	-	927	
030. Sampang	411	0,017	411,02	
040. Camplong	45	1,95	46,95	
050. Omben	-	1,50	1,50	
060. Kedungdung	-	0,02	0,02	
070. Jrengik	508	0,06	507,56	
080. Tambelangan	-	0,0178	0,0178	
090. Banyuates	45	2,72	47,72	
100. Robatal	-	0,14	0,14	
101. KarangPenang	-	-	-	
110. Ketapang	22	1,41	23,41	
120. Sokobanah	-	0,04	0,04	
<b>Jumlah / Total</b>				
	2015	3.264,5	8,0678	83.942,5
	2014	3.264,5	10.418	13.683
	2013	3.264,5	10.418	13.683

Sumber : Dinas Kelautan, Perikanan dan Peternakan Kabupaten Sampang  
 Source : *Agency of Maritime, Fisheries and Livestock of Sampang Regency*



**Tabel : 5.5.5** **Produksi Ikan Menurut Kecamatan dan Sektornya di Kabupaten Sampang, 2017**  
*Table : 5.5.5 Fish Production by Districts and Sector in the Sampang Regency, 2017*

Kecamatan <i>District</i>	Perikanan Laut <i>Marin Fishery</i>	Perairan Umum <i>Open Water</i>	Perikanan Darat		Jumlah <i>Total</i>
			<i>Inland Fisheries</i>		
			Tambak	Kolam	
			<i>Brackish Water Pond</i>	<i>Fresh Water Pond</i>	
(1)	(2)	(3)	(4)	(5)	(6)
010. Sreseh	699	-	198,632	-	199,331
020. Torjun	-	-	9,932	69,501	79,433
021. Pangarengan	94	-	165,527	-	165,621
030. Sampang	1,644	-	82,763	36,405	120,812
040. Camplong	1,657	-	19,863	72,810	94,330
050. Omben	-	-	-	79,429	79,429
060. Kedungdung	-	-	-	39,715	39,715
070. Jrengik	-	-	172,148	59,572	231,720
080. Tambelangan	-	-	-	33,096	33,096
090. Banyuates	706	-	6,621	95,977	1,000
100. Robatal	-	-	-	66,191	66,191
101. KarangPenang	-	-	-	-	-
110. Ketapang	1,096	-	-	62,882	63,978
120. Sokobanah	1,589	-	-	46,334	47,923
<b>Jumlah / Total</b>					
2017	7,485	21.158	655,486	661,912	1,222,580
2016	ts	ts	ts	ts	ts
2015	7,078	22,775	6,811	540	37,204

Sumber : Dinas Kelautan, Perikanan dan Peternakan Kabupaten Sampang

Source : *Agency of Maritime, Fisheries and Livestock of Sampang Regency*

**Tabel : 5.5.6** Nilai Produksi Ikan Menurut Kecamatan dan Sektornya di Kabupaten Sampang, 2017  
*Table : 5.5.6 Value of Fish Production by Districts and Sector in the Sampang Regency, 2017*

Kecamatan <i>District</i>	Perikanan Laut <i>Marin Fishery</i>	Perairan Umum <i>Open Water</i>	Perikanan Darat		Jumlah <i>Total</i>
			<i>Inland Fisheries</i>		
			Tambak	Kolam	
			<i>Brackish Water Pond</i>	<i>Fresh Water Pond</i>	
(1)	(2)	(3)	(4)	(5)	(6)
010. Sreseh	38,650,504	-	4,861,095	-	43,511,599
020. Torjun	-	-	243,055	853,954	1,097,009
021. Pangarengan	10,126,099	-	4,050,912	-	14,177,011
030. Sampang	45,684,799	-	2,025,456	447,309	48,157,564
040. Camplong	7,629,237	-	486,109	894,619	9,009,965
050. Omben	-	-	-	975,948	975,948
060. Kedungdung	-	-	-	487,974	487,974
070. Jrengik	-	-	4,212,949	731,961	4,944,910
080. Tambelangan	-	-	-	406,645	406,645
090. Banyuates	5,344,152	-	162,036	1,179,270	6,685,458
100. Robatal	-	-	-	813,290	813,290
101. KarangPenang	-	-	-	-	-
110. Ketapang	20,461,429	-	-	772,625	21,234,054
120. Sokobanah	14,910,923	-	-	569,303	15,480,226
<b>Jumlah / Total</b>	2017 142,807,143	-	16,041,612	8,132,898	166,981,653
	2016 ts	ts	ts	ts	-
	2015 112,559,645	265,182	188,205,500	9,926,148	112,824,827

Sumber : Dinas Kelautan, Perikanan dan Peternakan Kabupaten Sampang

Source : Agency of Maritime, Fisheries and Livestock of Sampang Regency

**Industri, Pertambangan dan Energi**  
*Industry, Mining and Energy*

6



**Air yang disalurkan  
ke Rumah Tangga  
2017**

**240.243 M<sup>3</sup>**

**Banyaknya  
Pelanggan PDAM**

*Many Customers PDAM*

**11.219**



<https://sampangkab.bps.go.id>

<https://sampangkab.bps.go.id>



## **Penjelasan Teknis**

1. Dinas Perindustrian, Pertambangan dan perdagangan membagi bentuk Industri Pengolahan menjadi lima macam:
  - a. Industri Pangan
  - b. Industri Sandang
  - c. Industri Kimia dan Bahan Bangunan
  - d. Industri Logam dan Elektronika
  - e. Industri Kerajinan.
2. Kebutuhan tenaga listrik di Kabupaten Sampang sebagian besar dari Perusahaan Listrik Negara (PLN).
3. Data air minum dikumpulkan dari Perusahaan Air Minum Daerah Kabupaten Sampang.

## **Technical Notes**

1. *Department of Industry, Mining and Processing industry was the form of trade divide into five types:*
  - a. *Food Industry*
  - b. *Clothing industry*
  - c. *Chemical and Building Materials Industry*
  - d. *Metal and Electronics Industries*
  - e. *Handicraft Industry*
2. *Electricity demand in the district of Sampang most of the State Electricity Company (PLN).*
3. *Data were collected from drinking water Drinking Water Companies Sampang regency.*

**6**

**INDUSTRI PERTAMBANGAN DAN ENERGI /  
INDUSTRY, MINING AND ENERGY**

Dari tahun ke tahun jumlah industri di Kabupaten Sampang mengalami kenaikan, sehingga penyerapan tenaga kerja, nilai produksi dan nilai investasi ikut mengalami kenaikan. Meski sektor industri bukan sektor populer, namun sektor ini telah menyerap 518 tenaga kerja.

Dari sektor air minum, jumlah pelanggan di PDAM Kabupaten Sampang mengalami kenaikan dibanding tahun sebelumnya. Jumlah air yang disalurkan juga mengalami kenaikan, demikian juga nilai produksinya.

*From year to year the number of industrial district of Sampang has increased, so that employment, production value and the value of the investment involved has increased. Although the industrial sector instead of the popular sectors, but the sector has absorbed a 518 of workers.*

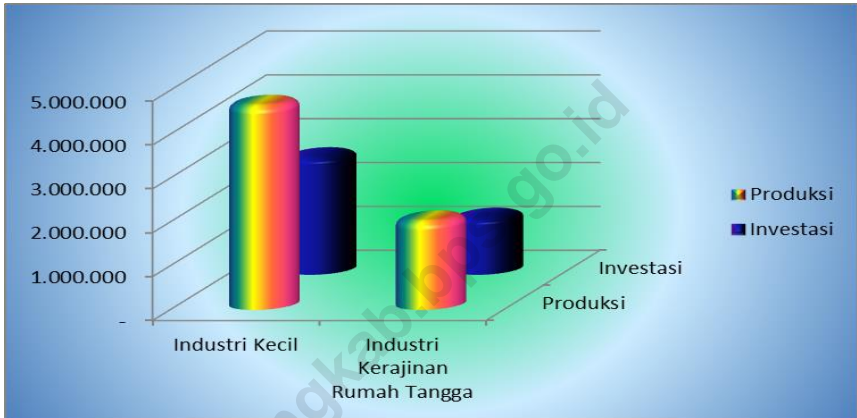
*From the water sector, the number of customers in PDAM Kabupaten Sampang has increased over the previous year. The amount of water delivered also increased so the production values.*



Gambar / Figure 10

**Banyaknya Produksi dan Investasi Menurut Kelompok Perusahaan di Kabupaten Sampang, 2015**

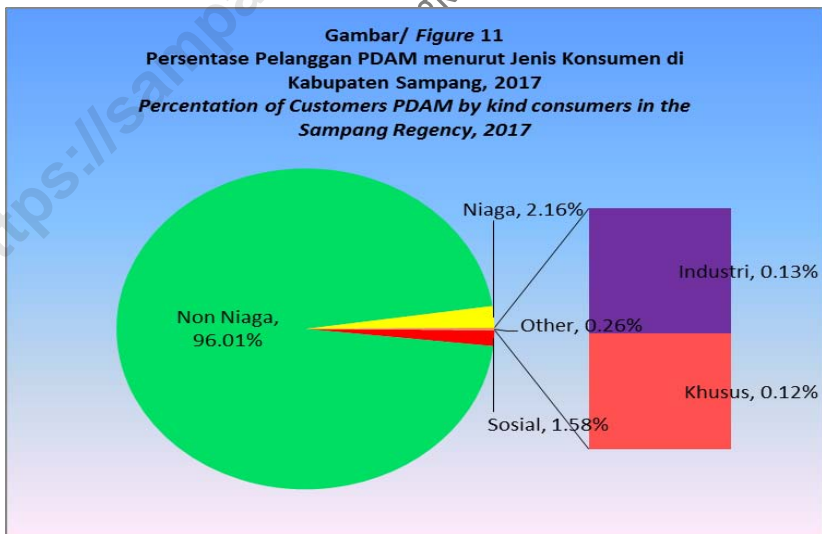
*Number of Industries by District and Group Companies in the Sampang Regency , 2015*



Gambar/ Figure 11

**Persentase Pelanggan PDAM menurut Jenis Konsumen di Kabupaten Sampang, 2017**

*Percentage of Customers PDAM by kind consumers in the Sampang Regency, 2017*



<https://sampangkab.bps.go.id>

<https://sampangkab.bps.go.id>

**Tabel : 6.1.1** **Banyaknya Perusahaan Industri Menurut Kecamatan dan Kelompok Perusahaan di Kabupaten Sampang, 2017**  
*Number of Industries by District and Group Companies in the Sampang Regency, 2017*

Kecamatan District	Industri Besar <sup>1)</sup> dan Sedang <i>Large and Medium Industries</i>	Industri <sup>2)</sup> Kecil <i>Small Industries</i>	Industri Kerajinan <sup>3)</sup> Rumah Tangga <i>Household Handicrafts Industry</i>	Jumlah <i>Total</i>	
(1)	(2)	(3)	(4)	(5)	
1 Sreseh	-	-	-	-	
2 Torjun	-	-	2	2	
3 Pangarengan	-	-	-	-	
4 Sampang	-	-	-	-	
5 Camplong	-	-	-	-	
6 Omben	-	-	-	-	
7 Kedungdung	-	-	1	1	
8 Jrengik	-	-	-	-	
9 Tambelangan	-	-	1	1	
10 Banyuates	-	-	1	1	
11 Robatal	-	-	-	-	
12 Karang Penang	-	-	-	-	
13 Ketapang	-	-	-	-	
14 Sokobanah	-	-	-	-	
<b>Jumlah / Total</b>					
	2017	0	5	-	5
	2016	0	1	3	4
	2015	0	15	14	29

Catatan :

- 1). Industri Besar/Sedang : Tenaga Kerja  $\geq$  20 orang
- 2). Industri Kecil : Tenaga Kerja 5-19 orang
- 3). Industri Kerajinan Rumah Tangga : Tenaga Kerja 1-4 orang

Sumber : Dinas Perindustrian, Perdagangan dan Pertambangan Kabupaten Sampang

Source : *The Industries, Trade and Mine Services of Sampang Regency*

**Tabel : 6.1.2** Banyaknya Perusahaan Industri Menurut Jenis Produksi dan Kelompok Perusahaan di Kabupaten Sampang, 2017  
*Table : 6.1.2 Number of Companies by Kind Products and Group Companies in the Sampang Regency, 2017*

	<b>Jenis Produksi</b> <i>Kind Industry Products</i>	<b>Industri Besar<sup>1)</sup> dan Sedang</b> <i>Large and Medium Industries</i>	<b>Industri<sup>2)</sup> Kecil</b> <i>Small Industries</i>	<b>Industri Kerajinan<sup>3)</sup> Rumah Tangga</b> <i>Household Handicrafts Industry</i>	<b>Jumlah</b> <i>Total</i>
	(1)	(2)	(3)	(4)	(5)
1	<b>Makanan, Minuman dan Tembakau</b> <i>Food, Beverages and Tobacco</i>	-	1	-	1
2	<b>Tekstil, Barang dari Kulit, dan Alas Kaki</b> <i>Textiles &amp; Articles of Leather, and Footwear</i>	-	-	-	-
3	<b>Barang dari Kayu, Rotan, Bambu dan Hasil Hutan Lainnya</b> <i>Articles of Wood, Rattan, Bamboo and Other Forest Products</i>	-	-	-	-
4	<b>Kertas dan Barang Cetakan</b> <i>Paper and Printed Matter</i>	-	1	-	1
5	<b>Pupuk, Kimia &amp; Barang Dari Karet</b> <i>Fertilizers, Chemicals &amp; Products Of Rubber</i>	-	1	-	1

Catatan :

- 1). Industri Besar/Sedang : Tenaga Kerja  $\geq$  20 orang
- 2). Industri Kecil : Tenaga Kerja 5-19 orang
- 3). Industri Kerajinan Rumah Tangga : Tenaga Kerja 1-4 orang

Sumber : Dinas Perindustrian, Perdagangan dan Pertambangan Kabupaten Sampang

Source : *The Industries, Trade and Mine Services of Sampang Regency*

Tabel : 6.1.2 Lanjutan  
Table : 6.1.2 Continued

Jenis Produksi		Industri Besar <sup>1)</sup> dan Sedang	Industri <sup>2)</sup> Kecil	Industri Kerajinan <sup>3)</sup> Rumah Tangga	Jumlah
Kind Industry Products		Large and Medium Industries	Small Industries	Household Handicrafts Industry	Total
(1)		(2)	(3)	(4)	(5)
<b>Semen &amp; Barang Galian</b>					
6.	<b>Bukan Logam / Cement &amp; Non Metallic Mineral Products</b>	-	1	-	1
<b>Logam Dasar, Besi dan</b>					
7.	<b>Baja / Base Metal, Iron and Steel</b>	-	-	-	-
<b>Alat Angkutan Mesin dan Peralatannya / Transport Equipment Machinery and Equipment</b>					
8.		-	-	-	-
9.	<b>Barang Lainnya / Others</b>	-	1	-	1
<b>Jumlah / Total</b>					
	2017	-	5	-	5
	2016	-	1	3	4
	2015	-	15	14	29

Catatan :

1). Industri Besar/Sedang : Tenaga Kerja  $\geq$  20 orang

2). Industri Kecil : Tenaga Kerja 5-19 orang

3). Industri Kerajinan Rumah Tangga : Tenaga Kerja 1-4 orang

Sumber : Dinas Perindustrian, Perdagangan dan Pertambangan Kabupaten Sampang

Source : *The Industries, Trade and Mine Services of Sampang Regency*

**Tabel : 6.1.3** **Profil Perusahaan Industri Besar dan Sedang Menurut Jenis Produksi di Kabupaten Sampang, 2017**  
*Table : 6.1.3 Company Profile Large and Medium Industrial by Kind Production in the Sampang Regency, 2017*

<b>Jenis Produksi</b> <i>Kind Industry Products</i>	<b>Jumlah Perusahaan</b> <i>Number of Companies</i>	<b>Jumlah Tenaga Kerja</b> <i>Number of Workers</i>	<b>Nilai Produksi</b> <i>Production Value (Rp.000)</i>	<b>Nilai Investasi</b> <i>Value Investing (Rp.000)</i>
(1)	(2)	(3)	(4)	(5)
<b>Makanan, Minuman</b>				
1. <b>dan</b> <b>Tembakau</b> / <i>Food, Beverages and Tobacco</i>	-	-	-	-
<b>Tekstil, Barang dari Kulit, dan Alas Kaki</b> / <i>Textiles &amp; Articles of Leather, and Footwear</i>				
2.	-	-	-	-
<b>Barang dari Kayu, Rotan, Bambu dan Hasil Hutan</b>				
3. <b>Lainnya</b> / <i>Articles of Wood, Rattan, Bamboo and Other Forest Products</i>	-	-	-	-
<b>Kertas dan Barang Cetak</b>				
4. / <i>Paper and Printed Matter</i>	-	-	-	-
<b>Pupuk, Kimia &amp; Barang Dari</b>				
5. <b>Karet</b> / <i>Fertilizers, Chemicals &amp; Products Of Rubber</i>	-	-	-	-

Sumber : Dinas Perindustrian, Perdagangan dan Pertambangan Kabupaten Sampang

Source : *The Industries, Trade and Mine Services of Sampang Regency*

Tabel : 6.1.3 Lanjutan  
Table : 6.1.3 Continued

Jenis Produksi <i>Kind Industry Products</i>	Jumlah Perusahaan <i>Number of Companies</i>	Jumlah Tenaga Kerja <i>Number of Workers</i>	Nilai Produksi Production Value (Rp.000)	Nilai Investasi Value Investing (Rp.000)
(1)	(2)	(3)	(4)	(5)
<b>Semen &amp; Barang Galian</b>				
6. <b>Bukan Logam / Cement &amp; Non Metallic Mineral Products</b>	-	-	-	-
7. <b>Logam Dasar, Besi dan Baja / Base Metal, Iron and Steel</b>	-	-	-	-
<b>Alat Angkutan Mesin dan Peralatannya / Transport Equipment Machinery and Equipment</b>				
8.	-	-	-	-
9. <b>Barang Lainnya / Others</b>	-	-	-	-
<b>Jumlah / Total</b>				
2017	-	-	-	-
2016	-	-	-	-
2015	-	-	-	-

Sumber : Dinas Perindustrian, Perdagangan dan Pertambangan Kabupaten Sampang

Source : *The Industries, Trade and Mine Services of Sampang Regency*

**Tabel : 6.1.4 2017** **Profil Perusahaan Industri Kecil Menurut Jenis Produksi di Kabupaten Sampang,**  
*Table : Company Profile Small Industrial by Kind Production in the Sampang Regency, 2017*

<b>Jenis Produksi</b> <i>Kind Industry Products</i>	<b>Jumlah Perusahaan</b> <i>Number of Companies</i>	<b>Jumlah Tenaga Kerja</b> <i>Number of Workers</i>	<b>Nilai Produksi</b> <i>Production Value (Rp.000)</i>	<b>Nilai Investasi</b> <i>Value Investing (Rp.000)</i>
(1)	(2)	(3)	(4)	(5)
<b>Makanan, Minuman</b>				
1. <b>danTembakau / Food, Beverages and Tobacco</b>	1	10	115,200	200,000
<b>Tekstil, Barang dari Kulit, dan</b>				
2. <b>Alas Kaki / Textiles &amp; Articles of Leather, and Footwear</b>	-	-	-	-
<b>Barang dar iKayu, Rotan, Bambu dan Hasil Hutan</b>				
3. <b>Lainnya / Articles of Wood, Rattan, Bamboo and Other Forest Products</b>	-	-	-	-
4. <b>Kertas dan Barang Cetakn / Paper and Printed Matter</b>	1	5	180,000	500,000
<b>Pupuk, Kimia &amp; Barang Dari</b>				
5. <b>Karet / Fertilizers, Chemicals &amp; Products Of Rubber</b>	1	12	750,000	1,000,000

Sumber : Dinas Perindustrian, Perdagangan dan Pertambangan Kabupaten Sampang

Source : *The Industries, Trade and Mine Services ofSampang Regency*



**Tabel** : 6.1.4 **Lanjutan**  
**Table** : 6.1.4 **Countinued**

<b>Jenis Produksi</b> <i>Kind Industry Products</i>	<b>Jumlah Perusahaan</b> <i>Number of Companies</i>	<b>Jumlah Tenaga Kerja</b> <i>Number of Workers</i>	<b>Nilai Produksi</b> <i>Production Value (Rp.000)</i>	<b>Nilai Investasi</b> <i>Value Investing (Rp.000)</i>
(1)	(2)	(3)	(4)	(5)
<b>Semen &amp; Barang Galian</b>				
6. <b>Bukan Logam / Cement &amp; Non Metallic Mineral Products</b>	1	5	67,500	250,000
7. <b>Logam Dasar, Besi dan Baja / Base Metal, Iron and Steel</b>	-	-	-	-
<b>Alat Angkutan Mesin dan Peralatannya / Transport Equipment Machinery and Equipment</b>				
8.	-	-	-	-
9. <b>Barang Lainnya / Others</b>	1	8	144,000	500,000
<b>Jumlah / Total</b>				
2017	5	40	1,256,700	2,450,000
2016	1	10	6,797,450	525,000
2015	15	282	4,646,000	4,000,000

Sumber : Dinas Perindustrian, Perdagangan dan Pertambangan Kabupaten Sampang

Source : *The Industries, Trade and Mine Services of Sampang Regency*

**Tabel : 6.1.5** **Profil Perusahaan Industri Kecil Kerajinan Rumah Tangga Menurut Jenis Produksi di Kabupaten Sampang, 2017**  
*Table : 6.1.5 Company Profile Household Handicraft Industrial by Kind Production in the Sampang Regency, 2017*

<b>Jenis Produksi</b> <i>Kind Industry Products</i>	<b>Jumlah Perusahaan</b> <i>Number of Companies</i>	<b>Jumlah Tenaga Kerja</b> <i>Number of Workers</i>	<b>Nilai Produksi</b> <i>Production Value (Rp.000)</i>	<b>Nilai Investasi</b> <i>Value Investing (Rp.000)</i>
(1)	(2)	(3)	(4)	(5)
<b>Makanan, Minuman</b>				
1. <b>danTembakau / Food, Beverages and Tobacco</b>	-	-	-	-
<b>Tekstil, Barang dari Kulit, dan</b>				
2. <b>Alas Kaki / Textiles &amp; Articles of Leather, and Footwear</b>	-	-	-	-
<b>Barang dar iKayu, Rotan, Bambu dan Hasil Hutan</b>				
3. <b>Lainnya / Articles of Wood, Rattan, Bamboo and Other Forest Products</b>	-	-	-	-
4. <b>Kertas dan Barang Cetakan / Paper and Printed Matter</b>	-	-	-	-
<b>Pupuk, Kimia &amp; Barang Dari</b>				
5. <b>Karet / Fertilizers, Chemicals &amp; Products Of Rubber</b>	-	-	-	-

Sumber : Dinas Perindustrian, Perdagangan dan Pertambangan Kabupaten Sampang

Source : *The Industries, Trade and Mine Services of Sampang Regency*

**Tabel : 6.1.5**      **Lanjutan**  
*Table*                      *Continued*

<b>Jenis Produksi</b> <i>Kind Industry Products</i>	<b>Jumlah Perusahaan</b> <i>Number of Companies</i>	<b>Jumlah Tenaga Kerja</b> <i>Number of Workers</i>	<b>Nilai Produksi</b> <i>Production Value</i> <i>(Rp.000)</i>	<b>Nilai Investasi</b> <i>Value Investing</i> <i>(Rp.000)</i>
(1)	(2)	(3)	(4)	(5)
<b>Semen &amp; Barang Galian Bukan</b>				
6. <b>Logam / Cement &amp; Non</b> <i>Metallic Mineral Products</i>	-	-	-	-
<b>Logam Dasar, Besi dan Baja /</b>				
7. <i>Base Metal, Iron and Steel</i>	-	-	-	-
<b>Alat Angkutan Mesin dan</b>				
8. <b>Peralatannya / Transport</b> <i>Equipment Machinery and Equipment</i>	-	-	-	-
9. <b>Barang Lainnya / Others</b>	-	-	-	-
<b>Jumlah / Total</b>				
2017	-	-	-	-
2016	3	11	510,880	600,000
2015	14	54	2,662,330	2,035,000

Sumber : Dinas Perindustrian, Perdagangan dan Pertambangan Kabupaten Sampang  
 Source : *The Industries, Trade and Mine Services of Sampang Regency*

**Tabel : 6.1.6** **Banyaknya Perusahaan Industri, Tenaga Kerja, Nilai Produksi, Nilai Investasi dan Nilai Ekspor di Kabupaten Sampang, 2013 - 2016**  
*Table : 6.1.6* *Number of Industry, Labor, Value of Production, Investment and Export Value in the Sampang Regency, 2013 - 2016*

<b>Uraian</b> <i>Description</i>	2013	2014	2015	2016
(1)	(2)	(3)	(4)	(5)
1. Jumlah Unit Usaha / <i>Number of Establishment</i>	587	597	626	630
2. Jumlah Tenaga Kerja / <i>Worker Engaged</i>	4,792	4,844	5,180	5,201
3. Jumlah Nilai Produksi / <i>Production Value (000)</i>	266,833,559	286,239,043	290,959,043	298,267,373
4. Jumlah Nilai Investasi / <i>Investment Value (000)</i>	42,172,150	45,517,150	51,552,150	52,677,150
5. Jumlah Nilai Ekspor / <i>Export Value (000)</i>	-	-	-	-

Sumber : Dinas Perindustrian, Perdagangan dan Pertambangan Kabupaten Sampang  
*Source : The Industries, Trade and Mine Services of Sampang Regency*

**Tabel : 6.2.1**  
**Banyaknya Pelanggan PDAM, Air yang Disalurkan dan Nilainya di Kabupaten Sampang, 2017**  
*Consumers, Sanitary Water Consumption and Its Value in the Sampang Regency, 2017*

<b>Tahun</b> <i>Year</i>	<b>Pelanggan</b> <i>Consumers</i>	<b>Air yg Disalurkan</b> <i>Run to Customers</i> <b>(M<sup>3</sup>)</b>	<b>Nilai</b> <i>Value</i> <b>(Rp.000)</b>
(1)	(2)	(3)	(4)
2003	10,347	2,414,955	3,315,100
2004	10,651	2,226,557	3,775,387
2005	11,562	2,656,806	3,656,700
2006	10,248	2,174,474	4,610,985
2007	10,117	2,299,552	4,455,427
2008	10,360	2,218,095	5,301,528
2009	10,419	2,270,677	6,059,070
2010	10,807	2,341,061	6,814,455
2011	10,540	2,297,310	7,491,985
2012	10,650	2,445,028	8,307,598
2013	10,913	2,399,658	8,809,025
2014	10,434	2,171,583	9,190,659
2015	10,835	2,249,426	9,232,796
2016	11,036	2,453,341	9,943,460
2017	11,219	240,243	999,483,679

Sumber : PDAM Kabupaten Sampang  
 Source : PDAM of Sampang Regency

**Tabel : 6.2.2 Banyaknya Pelanggan PDAM dan Air Minum yang Disalurkan Menurut Jenis Konsumen di Kabupaten Sampang, 2017**  
*Table Customers of PDAM and Water Supply by Kind Consumers in the Sampang Regency, 2017*

Jenis Konsumen	Pelanggan Consumers	Air yg Disalurkan Run to Customers (M <sup>3</sup> )	Nilai / Value (Rp.000)
(1)	(2)	(3)	(4)
<b>1. Sosial</b>			
- Umum	177	10,276	20,323,111
- Khusus	-	-	-
<b>2. Non Niaga</b>			
- RumahTangga	10,556	206,321	662,882,295
- Pemerintah	215	7,690	44,219,530
<b>3. Niaga</b>			
- Kecil	242	13,988	123,500,823
- Besar	-	-	-
<b>4. Industri</b>			
- Kecil	15	1,041	12,529,944
- Besar	-	-	-
<b>5. Khusus</b>			
- Pelabuhan	-	-	-
- Lainnya	14	927	1,127,976

Sumber : PDAM Kabupaten Sampang

Source : PDAM of Sampang Regency

**Tabel : 6.3.1** Luas Areal dan Produksi Hasil Tambang Golongan C Menurut Jenis Hasil Tambang di Kabupaten Sampang, 2013 - 2015  
*Table : Area and Production of Mining Katagory C by Kind of Mining in the Sampang Regency, 2013 - 2015*

Jenis Hasil Tambang <i>Kind of Mine</i>	2013		2014		2015	
	Luas Area (Ha)	Produksi Production (Ton)	Luas Area (Ha)	Produksi Production (Ton)	Luas Area (Ha)	Produksi Production (Ton)
(1)	(2)	(3)	(4)	(5)	(6)	(7)
1. Batu Gamping / <i>Limestone</i>	351,00	978.193	343,00	978.193	343,00	988.436
2. Batu Putih / <i>White Stone</i>	15,50	-	15,50	-	15,50	-
3. Pasir Sungai / <i>Sand River</i>	0,36	-	0,36	-	0,36	-
4. Pasir Laut / <i>Sand Marine</i>	3,90	-	3,90	-	3,90	-
5. Sirtu / <i>Sand Stone</i>	13,00	54.250	25,00	58.247	22,00	55.247
6. Fospat / <i>Phospat</i>	-	-	-	-	-	-
7. Tanah Liat / <i>Clay</i>	122,00	-	122,00	30.604	122,00	-
8. Pasir Gunung / <i>Sand Mt</i>	3,90	-	3,90	20.573	3,90	-
<b>Jumlah / Total</b>	<b>509,66</b>	<b>1.032.443</b>	<b>513,66</b>	<b>1.087.617</b>	<b>510,66</b>	<b>1.043.683</b>

Sumber : Dinas Perindustrian, Perdagangan dan Pertambangan Kabupaten Sampang

Source : *The Industries, Trade and Mine Services of Sampang Regency*

**Tabel : 6.3.2** Luas Areal dan Produksi Hasil Tambang Golongan C Menurut Kecamatan dan Jenisnya di Kabupaten Sampang, 2015  
*Area and Production of Mining C Classification by District and Kinds of Mining in the Sampang Regency, 2015*

Kecamatan <i>District</i>	Batu Gamping <i>Limestone</i>		Batu Putih <i>White Stone</i>		Pasir Laut <i>Sand Marine</i>		
	Luas <i>Areal</i>	Produksi <i>Production</i>	Luas <i>Areal</i>	Produksi <i>Production</i>	Luas <i>Areal</i>	Produksi <i>Production</i>	
	(Ha)	(Ton)	(Ha)	(Ton)	(Ha)	(Ton)	
(1)	(2)	(3)	(4)	(5)	(6)	(7)	
010. Sreseh	18,0	50.178	-	-	-	-	
020. Torjun	20,0	55.753	-	-	-	-	
021. Pangarengan	22,0	61.328	-	-	-	-	
030. Sampang	35,0	112.525	-	-	-	-	
040. Camplong	23,0	69.691	-	-	-	-	
050. Omben	25,0	75.279	-	-	-	-	
060. Kedungdung	27,0	78.054	-	-	-	-	
070. Jrengik	26,0	72.479	-	-	-	-	
080. Tambelangan	20,0	55.753	-	-	-	-	
090. Banyuates	25,0	69.691	-	-	-	-	
100. Robatal	19,0	52.965	-	-	-	-	
101. Karang Penang	24,0	66.903	-	-	-	-	
110. Ketapang	33,0	9.451	-	-	-	-	
120. Sokobanah	26,0	72.327	-	-	-	-	
<b>Jumlah / Total</b>	<b>2015</b>	343,0	902.377	-	-	-	-
	<b>2014</b>	-	-	-	-	-	-
	<b>2013</b>	351,0	978.193	-	-	-	-

Sumber : Dinas Perindustrian, Perdagangan dan Pertambangan Kabupaten Sampang

Source : The Industries, Trade and Mine Services of Sampang Regency



**Tabel**  
*Table* : **6.3.2**

**Lanjutan**  
*Continued*

Kecamatan <i>District</i>	Pasir Gunung/ Sungai <i>/ Sand River</i>		Sirtu <i>Sand Stone</i>		Tanah Liat <i>Clay</i>		
	Luas <i>Areal</i>	Produksi <i>Production</i>	Luas <i>Areal</i>	Produksi <i>Production</i>	Luas <i>Areal</i>	Produksi <i>Production</i>	
	(Ha)	(Ton)	(Ha)	(Ton)	(Ha)	(Ton)	
(1)	(2)	(3)	(4)	(5)	(6)	(7)	
010. Sreseh	-	-	-	-	-	-	
020. Torjun	-	-	-	-	-	-	
021. Pangarengan	-	-	-	-	-	-	
030. Sampang	-	-	20,0	35.330	-	-	
040. Camplong	-	-	4,0	15.418	-	-	
050. Omben	-	-	0,1	3,9	-	-	
060. Kedungdung	-	-	-	-	-	-	
070. Jrengik	-	-	0,1	0,3	-	-	
080. Tambelangan	-	-	-	-	-	-	
090. Banyuates	-	-	0,1	0,9	-	-	
100. Robatal	-	-	0,1	0,7	-	-	
101. Karang Penang	-	-	-	-	-	-	
110. Ketapang	-	-	0,1	4.150	-	-	
120. Sokobanah	-	-	0,5	1.550	-	-	
<b>Jumlah / Total</b>	<b>2015</b>	-	-	25,0	56.454	-	-
	<b>2014</b>	-	-	-	-	-	-
	<b>2013</b>	-	-	13,0	48.474	-	-

Sumber : Dinas Perindustrian, Perdagangan dan Pertambangan Kabupaten Sampang

Source : *The Industries, Trade and Mine Services of Sampang Regency*

**Tabel : 6.4.1** Banyaknya Pelanggan, Daya Terpasang dan Terjual Menurut Golongan Tarif Listrik PT PLN (Persero) Kabupaten Sampang, 2015-2016  
*Table* Number of customers, Installed Capacity and Electricity Sold by Group Rates of PT PLN (Persero) of Sampang Regency, 2015-2016

Golongan Tarif Classification	2015			2016		
	Pelanggan Customer	Daya Terpasang Contracted Capacity (KVA)	Terjual Sold (KWh)	Pelanggan Customer	Daya Terpasang Contracted Capacity (KVA)	Terjual Sold (KWh)
(1)	(2)	(3)	(4)	(5)	(6)	(7)
<b>Sosial</b>						
<b>S1</b>	34	7.48	4,896	22	4.84	3,168
<b>S2</b>	2,663	3,034.75	537,596	2,649	3,156.45	567,491
<b>S3</b>	2	690.00	89,860	2	690.00	106,428
<b>S2T</b>	1,712	1,809.30	203,951	2,559	2,525.95	260,267
<b>Rumah Tangga</b>						
<b>R1</b>	72,682	50,958.30	8,670,444	71,790	50,007.30	8,962,245
<b>R2</b>	72	265.90	39,038	65	237.60	34,994
<b>R3</b>	5	136.40	19,864	5	136.40	20,167
<b>R1T</b>	51,909	38,846.90	4,041,686	63,070	49,242.45	4,864,698
<b>R2T</b>	151	581.30	46,170	177	684.40	46,403
<b>R3T</b>	7	54.20	3,982	6	47.60	3,666
<b>Usaha</b>						
<b>B1</b>	3,092	2,026	371,534	3,058	2,000.85	387,899
<b>B2</b>	343	5,518	763,840	347	5,898.70	860,696
<b>B3</b>	1	240	5,740	1	240.00	9,600
<b>B1T</b>	472	832	76,432	1,423	1,620.30	144,917
<b>B2T</b>	70	845	114,332	86	1,036.50	124,501

Sumber : PT PLN (Persero) Kabupaten Sampang

Source : PT PLN (Persero) of Sampang Regency

Tabel : 6.4.1 Lanjutan  
Table : 6.4.1 Continued

Golongan Tarif Classification	2015			2016		
	Pelanggan Customer	Daya Terpasang Contracted Capacity (KVA)	Terjual Sold (KWh)	Pelanggan Customer	Daya Terpasang Contracted Capacity (KVA)	Terjual Sold (KWh)
(1)	(2)	(3)	(4)	(5)	(6)	(7)
<b>Industri</b>						
I1	2	16.70	784	2	16.70	668
I2	27	1,870.50	338,516	30	2,115.00	342,254
I3	5	1,935.00	203,264	5	1,935.00	203,428
I1T	3	26.00	2,796	6	28.70	392
<b>Gedung/ Kantor</b>						
P1	179	1,572.05	199,800	180	1,686.35	216,497
P2	-	-	-	-	-	-
P1T	90	291.85	38,121	97	301.40	2,457
<b>Penerangan Jalan</b>						
P3	309	1,545	359,308	353	1,677.35	493,068

Sumber : PTPLN (Persero) Kabupaten Sampang

Source : PTPLN (Persero) of Sampang Regency

**Tabel** : 6.4.2 **Produksi dan Distribusi Listrik PT PLN (Persero) Kabupaten Sampang, 2015-2016**  
**Table** : 6.4.2 **Installed Capacity, Production and Distribution Electricity PT PLN (Persero) in the Sampang Regency, 2015-2016**

Uraian	Description	Satuan Unit	2015	2016
(1)	(2)	(3)	(4)	(4)
1. Daya Terpasang Installed Power		KVA	113,101.690	125,289.840
2. Produksi Listrik Electricity Production		KWH	215,411,352	259,043,371
3. Listrik Terjual Electricity Sold		KWH	162,863,667	199,803,518
4. Dipakai Sendiri In Use Own		KWH	-	-
5. Susut/ Hilang Lost/ Missing		%	24.39	22.87

Sumber : PT PLN (Persero) Kabupaten Sampang

Source : PT PLN (Persero) of Sampang Regency

# Perdagangan Trade

# 7



Banyaknya  
Koperasi 2017

446

Banyaknya  
SIUP yang diterbitkan

*The Number of Business  
licenses issued*

362

<https://sampangkab.bps.go.id>

<https://sampangkab.bps.go.id>

## Penjelasan Teknis

1. Berdasarkan Surat Ijin Usaha Perdagangan yang dikeluarkan oleh Kantor Pelayanan, Perijinan dan Penanaman Modal, usaha perdagangan dibedakan menjadi:
  - a. Perdagangan Besar
  - b. Perdagangan Menengah
  - c. Perdagangan Kecil
2. Sarana perdagangan terdiri dari pasar umum, pasar desa, toko/swalayan/toserba, kios, rumah makan/restoran/warung. Data ini dikumpulkan dari Badan Pemberdayaan Masyarakat Kabupaten Sampang.
3. Koperasi terdiri dari Koperasi Primer dan Sekunder. Data mengenai koperasi bersumber dari Dinas Koperasi, Pengusaha Kecil dan Menengah Kabupaten Sampang. Koperasi primer adalah koperasi yang anggotanya orang seorang dimana wilayah keanggotaannya meliputi satu Kabupaten/Kota dan wewenang pembinaannya menjadi tanggung jawab Kabupaten/Kota. Sedangkan koperasi sekunder adalah koperasi yang anggotanya terdiri dari koperasi primer dan keanggotaannya meliputi satu Kabupaten/Kota dimana wewenang pembinaannya menjadi tanggung jawab Kabupaten/Kota.

## Technical Notes

1. *Based on the Business License issued by the Office of Trade Services, Licensing and Investment, the trading business can be divided into:*
  - a. *Wholesale*
  - b. *Secondary trading*
  - c. *Small trade*
2. *Facility consists of a common market of trade, markets, shops/super markets, stalls, restaurant/ cafes. This data is collected from the Board Community Empowerment of Sampang Regency.*
3. *Cooperatives are divided by Primary and Secondary Cooperatives. The data on cooperatives sourced from the Department of Cooperatives and Small-Large Entrepreneurs of Sampang Regency. Primary cooperative is a cooperative that has member is individually status in a Regency / City, and Department of Cooperatives and Small-Large Entrepreneurs in regency/city level has responsibility to guide and build that kind of cooperatives. Secondary cooperative is a cooperative that has member from some primary cooperatives in a regency/city, and Department of Cooperatives and Small-Large Entrepreneurs in regency/city level has responsibility to guide and build them.*



## PERDAGANGAN / TRADE

Selama tahun 2008-2016 usaha perdagangan di Kabupaten Sampang didominasi oleh usaha perdagangan kecil. Hal ini terlihat dari Surat Ijin Usaha Perdagangan yang diterbitkan oleh Kantor Pelayanan, Perijinan dan Penanaman Modal Kabupaten Sampang. Penerbitan Surat Ijin Usaha Perdagangan paling banyak terjadi pada tahun 2012 untuk usaha perdagangan kecil dan pada tahun 2008 untuk perdagangan menengah. Sedangkan untuk usaha perdagangan besar diterbitkan paling banyak pada tahun 2010.

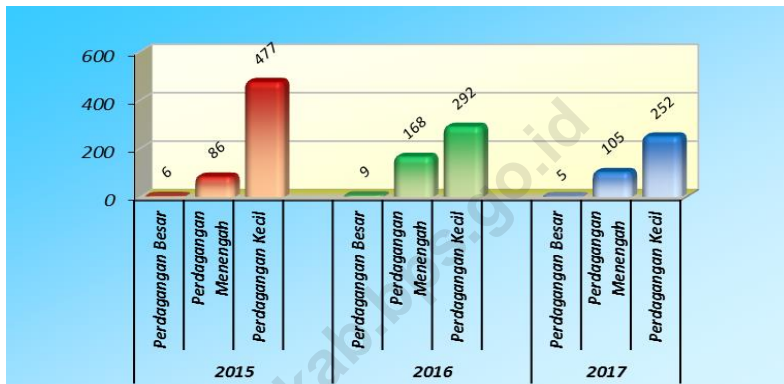
Sebagai salah satu sarana perekonomian, keberadaan koperasi di Kabupaten Sampang cukup menggembirakan. Jenis koperasi di Kabupaten Sampang terdiri dari 23 jenis, mulai dari Koperasi Pusat, Koperasi Unit Desa, Koperasi Pegawai Republik Indonesia, Koperasi Wanita, Koperasi Pasar, sampai dengan Koperasi Serba Usaha. Pada tahun 2015 koperasi di Kabupaten Sampang berjumlah 442 usaha, dan berkembang pada tahun 2017 menjadi 446 usaha.

*During the years 2008-2016 in the district of Sampang trading business is dominated by small trading businesses. This can be seen of business license issued by the Office of Trade Services, Licensing and Investment Sampang regency. Issuance of Permit Trading the most happening in 2012 for small and 2008 for medium-sized commercial businesses. As for business at most wholesale trade published in 2010.*

*As one facilities economy, the existence of cooperatives in the Sampang Regency quite encouraging. Types of cooperatives in the Sampang Regency consists of 23 types, from the Central Cooperative, Cooperative Village Unit Cooperative Republic of Indonesia, Women's Cooperative, Cooperative Market, Cooperative Enterprise Business Solutions. In 2015 cooperatives in the Sampang Regency amounted to 442 enterprises, and growing in 2017 to 446 businesses.*

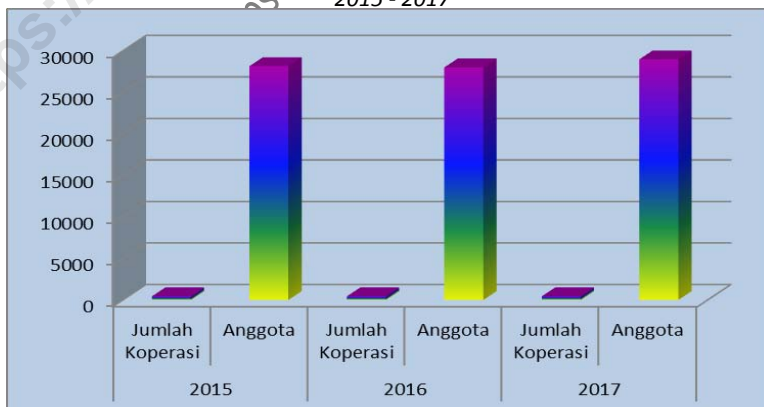


**Gambar / Figure 12**  
**Banyaknya Surat Izin Usaha Perdagangan (SIUP) yang diterbitkan Menurut Golongan di Kabupaten Sampang, 2015 – 2017**  
*Number of Publication of Trade Allowance Regristration Signs by Group of Exertion in The Sampang Regency, 2015 -2017*



Sumber : Kantor Pelayanan, Perijinan dan penanaman Modal Kabupaten Sampang  
 Source : Services Office, Licensing and Investment of Sampang Regency

**Gambar / Figure 13**  
**Banyaknya Koperasi dan Anggota Menurut Jenis Koperasi di Kabupaten Sampang, 2015 – 2017**  
*Number of Cooperative and Cooperative Member by Type of in the Sampang Regency, 2015 - 2017*



Sumber : Dinas Koperasi, Pengusaha Kecil dan Menengah Kabupaten Sampang  
 Source : Cooperative and Small-Medium Scale of Entrepreneur Service of Sampang Regency

<https://sampangkab.bps.go.id>

<https://sampangkab.bps.go.id>

**Tabel**  
**Table** : 7.1.1

**Banyaknya Surat Izin Usaha Perdagangan (SIUP) yang Diterbitkan Menurut Golongan Usaha di Kabupaten Sampang, 2010 - 2017**  
*Number of Publication of Trade Allowance Registration Signs by Group of Exertion in the Sampang Regency, 2010 - 2017*

Tahun Year	Golongan Usaha / Group of Exertion			Jumlah Total
	Perdagangan Besar Wholesale Trade	Perdagangan Menengah Middle Trade	Perdagangan Kecil Retail Trade	
(1)	(2)	(3)	(4)	(5)
2010	83	133	284	500
2011	7	92	631	730
2012	7	82	556	645
2013	2	73	491	566
2014	1	63	470	534
2015	6	86	477	569
2016	9	168	292	469
2017	5	105	252	362

Sumber : Kantor Pelayanan, Perijinan dan Penanaman Modal Kabupaten Sampang  
Source : Services Office, Licensing and Investment of Sampang Regency

**Tabel : 7.1.2 Banyaknya Surat Izin Usaha Perdagangan (SIUP) yang Diterbitkan Menurut Kecamatan dan Golongan Usaha di Kabupaten Sampang, 2017**  
*Number of Publication of Trade Allowance Registration Signs by District and Group of Exertion in The Sampang Regency, 2017*

Kecamatan <i>Districts</i>	Golongan Usaha / <i>Group of Exertion</i>			Jumlah <i>Total</i>	
	Perdagangan Besar	Perdagangan Menengah	Perdagangan Kecil		
	<i>Wholesale Trade</i>	<i>Middle Trade</i>	<i>Retail Trade</i>		
(1)	(2)	(3)	(4)	(5)	
010. Sreseh	-	2	6	8	
020. Torjun	-	3	4	7	
021. Pangarengan	-	2	4	6	
030. Sampang	1	55	113	169	
040. Camplong	-	7	10	17	
050. Omben	-	3	8	11	
060. Kedungdung	1	8	3	12	
070. Jrengik	2	4	11	17	
080. Tambelangan	-	3	3	6	
090. Banyuates	-	5	21	26	
100. Robatal	1	4	3	8	
101. Karang Penang	-	-	11	11	
110. Ketapang	-	6	48	54	
120. Sokobanah	-	3	7	10	
<b>Jumlah / Total</b>	2017	5	105	252	362
	2016	9	168	292	469
	2015	6	86	477	569

Sumber : Kantor Pelayanan, Perijinan dan Penanaman Modal Kabupaten Sampang

Source : *Services Office, Licensing and Investment of Sampang Regency*

**Tabel : 7.1.3 Banyaknya Sarana Perdagangan Menurut Kecamatan dan Jenis Sarana di Kabupaten Sampang, 2016**  
*Table : Number of Trading Facility by District and Type of Facility in the Sampang Regency, 2016*

Kecamatan <i>Districts</i>	Golongan Usaha / <i>Group of Exertion</i>					Jumlah <i>Total</i>	
	Pasar Umum	Pasar Desa	Toko/ Toserba/ Swalayan	Kios	Rumah Makan/ Restoran/ Warung		
(1)	(2)	(3)	(4)	(5)	(6)	(7)	
010. Sreseh	-	3	-	-	-	3	
020. Torjun	-	2	-	-	-	2	
021. Pangarengan	-	1	-	-	-	1	
030. Sampang	2	4	-	-	-	6	
040. Camplong	-	5	-	-	-	5	
050. Omben	-	7	-	-	-	7	
060. Kedungdung	-	3	-	-	-	3	
070. Jrengik	-	3	-	-	-	3	
080. Tambelangan	-	3	-	-	-	3	
090. Banyuates	-	5	-	-	-	5	
100. Robatal	-	5	-	-	-	5	
101. Karang Penang	-	1	-	-	-	1	
110. Ketapang	-	7	-	-	-	7	
120. Sokobanah	-	5	-	-	-	5	
<b>Jumlah / Total</b>	2016	2	54	-	-	-	56
	2015	2	54	-	-	-	56
	2014	2	54	-	-	-	56

Sumber : Badan Pemberdayaan Masyarakat Kabupaten Sampang

Source : Board Community Empowerment of Sampang Regency

**Tabel : 7.2.1** Banyaknya Koperasi dan Anggota Menurut Jenis Koperasi di Kabupaten Sampang, 2015 - 2017  
*Table : 7.2.1* Number of Cooperative and Cooperative Member by Type of in the Sampang Regency, 2015 - 2017

Jenis Koperasi <i>Kind of Cooperative</i>	2015		2016		2017	
	Jumlah	Anggota	Jumlah	Anggota	Jumlah	Anggota
	<i>Total</i>	<i>Member</i>	<i>Total</i>	<i>Member</i>	<i>Total</i>	<i>Member</i>
(1)	(2)	(3)	(4)	(1)	(2)	
1. Pusat(Koperas Sekunder)	2	41	2	42	2	42
2. KUD	13	2,160	13	2,148	13	1,945
3. KPRI	45	7,773	45	7,381	45	7,397
4. Koperasi Wanita	196	7,253	196	7,387	196	7,856
5. Koperasi Pasar (KOPPAS)	5	509	5	412	5	426
6. Veteran	1	85	1	85	1	85
7. Koperasi Pensiunan	3	252	3	210	3	210
8. Koperasi Karyawan(KOPKAR)	10	508	10	523	10	525
9. Koperasi Tahu Tempe	1	38	1	38	1	38
10. Koperasi Mahasiswa	1	99	1	99	1	99
11. Koperasi Pondok Pesantren	65	3,526	65	3,639	65	3,841
12. Koperasi Lain-Lain	34	1,533	38	1,571	37	1,808
13. Kopinkra	3	104	3	104	3	124
14. Koperasi Kepolisian (Polri)	1	550	1	550	1	577
15. Koperasi Angkatan Darat	1	301	1	306	1	306
16. Koperasi Simpan Pinjam (KSP)	5	360	5	544	6	641
17. Koperasi Pepabri (Kopabri)	1	107	1	107	1	107
18. Koperasi Kelompok Tani	17	748	17	704	17	775
19. Koperasi Nelayan	3	675	3	675	3	675
20. Kop. Pedagang Kaki Lima	2	94	2	91	2	91
21. Koperasi Pemuda	6	218	6	218	6	211
22. Koperasi Profesi	1	30	1	30	1	30
23. Koperasi Serba Usaha	26	1,198	26	1,154	26	1,173
<b>Jumlah / Total</b>	<b>442</b>	<b>28,162</b>	<b>446</b>	<b>28,018</b>	<b>446</b>	<b>28,982</b>

Sumber : Dinas Koperasi, Pengusaha Kecil dan Menengah Kabupaten Sampang

Source : Cooperative and Small - Medium Scale of Entrepreneur Service of Sampang Regency

**Transportasi, Komunikasi dan  
Pariwisata**  
*Transportation, Communication  
and Tourism*



**Jumlah Kendaraan  
Bermotor Wajib Uji  
2016**

**4.989**

**Tingkat Hunian  
Kamar Hotel**

*The Occupancy rate of hotel rooms*

**27,62 %**

<https://sampangkab.bps.go.id>

<https://sampangkab.bps.go.id>



## **Penjelasan Teknis**

1. Data Transportasi, Komunikasi dan Pariwisata meliputi:
  - a. Panjang Jalan.
  - b. Sarana Angkutan
  - c. Pos
  - d. Hotel
2. Sumber data Transportasi, Komunikasi dan Pariwisata berasal dari instansi terkait yang dikumpulkan oleh Badan Pusat Statistik Kabupaten Sampang.
3. Akomodasi ialah suatu usaha yang menggunakan suatu bangunan atau sebagian dari padanya khusus disediakan, dimana setiap orang dapat menginap dan memperoleh pelayanan serta fasilitas lainnya.

## **Technical Notes**

1. *Data transport and communication include:*
  - a. *Length of Roads.*
  - b. *Transportation*
  - c. *Post*
  - d. *Hotel*
2. *Sources of data Transportation, Communication and Tourism from the relevant agencies, collected by the Central Statistics Agency Sampang Regency.*
3. *Accommodation is a business that uses a building or part thereof specifically provided, where everyone can stay and obtain medical and other facilities.*



## **TRANSPORTASI, KOMUNIKASI DAN PARIWISATA /** *TRANSPORTATION, COMMUNICATION AND TOURISM*

Pada tahun 2016 kondisi permukaan jalan kabupaten yang mengalami kerusakan sepanjang 76,64 km, mengalami pengurangan 9,11 km dibanding tahun 2015 sedangkan kondisi jalan yang baik sepanjang 484,14 km. Kondisi jembatan yang rusak pada tahun 2015 lebih sedikit dibandingkan kondisi setahun sebelumnya.

Meskipun di beberapa tempat, pengiriman uang dengan wesel pos sudah diganti dengan transfer bank, namun indikator di PT Pos Indonesia Kantor Pos Sampang menunjukkan angka yang sebaliknya. Jumlah pengirim wesel pos mengalami kenaikan dibanding tahun sebelumnya, begitu juga wesel pos yang diterima mengalami kenaikan.

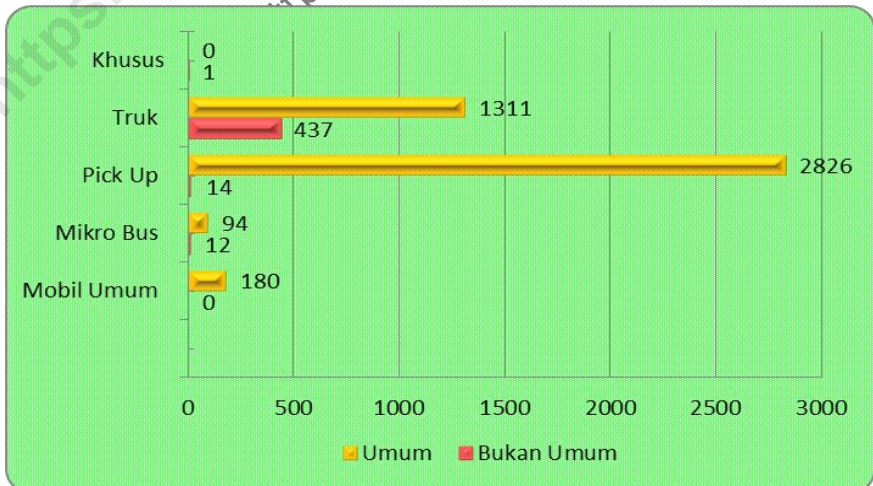
*In 2016 Road surface conditions throughout the county who suffered damage to 76,64 km decreased in 2014 compared to 9,11 km, while the road conditions are good throughout the 484,14 km. Condition of the broken bridge in 2015 is less than the condition a year earlier.*

*Although in some places, sending money by postal money order has been replaced by bank transfer, but an indicator of PT Pos Indonesia Sampang Post Office figures showed otherwise. Number of sending money orders to increase over the previous year, as well as postal money orders received increased.*

**Gambar / Figure 14**  
**Kondisi Jalan di Kabupaten Sampang, 2016**  
*Road Condition in the Sampang Regency, 2016*



**Gambar / Figure 15**  
**Kendaraan Umum Bermotor Wajib Uji Menurut Jenis Kendaraan**  
**di Kabupaten Sampang, 2017**  
*Motorized Vehicle Must be Tested by Kind of Motorized*  
*in the Sampang Regency, 2017*



<https://sampangkab.bps.go.id>

<https://sampangkab.bps.go.id>

**Tabel** : 8.1.1 **Perkembangan Kondisi Jalan dan Jembatan di Kabupaten Sampang, 2012 - 2016**  
*Table* : 8.1.1 *Development of Road and Bridge Condition in the Sampang Regency, 2012-2016*

Jenis Sarana <i>Kind of Facilities</i>	Satuan <i>unit</i>	2012	2013	2014	2015	2016
(1)	(2)	(3)	(4)	(5)	(6)	(7)
<b>1. Jalan Nasional</b>	<i>km</i>	-	36	ts	ts	ts
- Baik		-	36	ts	ts	ts
- Rusak Ringan		-	-	ts	ts	ts
- Rusak Berat		-	-	ts	ts	ts
<b>2. Jalan Propinsi</b>	<i>km</i>	-	118	ts	ts	ts
- Baik		-	57	ts	ts	ts
- Rusak Ringan		-	61	ts	ts	ts
- Rusak Berat		-	-	ts	ts	ts
<b>3. Jalan Kabupaten</b>	<i>km</i>	582,80	582,80	582,80	582,80	582,80
- Baik		438,11	449,44	461,39	472,56	484,14
- Rusak Ringan		101,83	96,09	90,59	85,75	76,64
- Rusak Berat		42,86	37,27	30,82	24,49	22,02
<b>4. Jalan Perkotaan</b>	<i>km</i>	39,92	39,92	39,92	39,92	39,92
- Baik		37,94	38,79	38,92	38,94	39,25
- Rusak Ringan		1,79	0,99	0,88	0,87	0,57
- Rusak Berat		0,19	0,14	0,12	0,12	0,10
<b>5. Jalan Poros Desa</b>	<i>km</i>	345,29	345,29	386,73	489,92	489,92
- Baik		153,85	165,03	214,77	317,31	326,87
- Rusak Ringan		143,25	136,59	132,87	133,84	126,91
- Rusak Berat		48,19	43,67	39,09	38,77	36,14
<b>6. Jembatan</b>	<i>unit</i>	109	109	109	109	109
<b>a. Beton</b>	<i>unit</i>	13	13	13	13	13
- Baik		13	13	13	13	13
- Rusak		-	-	-	-	-
<b>b. Deplang</b>	<i>unit</i>	24	24	24	24	24
- Baik		24	24	24	24	24
- Rusak		-	-	-	-	-
<b>c. Komposit</b>	<i>unit</i>	71	71	71	71	71
- Baik		71	71	71	71	71
- Rusak		-	-	-	-	-
<b>d. Rangka Baja</b>	<i>unit</i>	1	1	1	1	1
- Baik		1	1	1	1	1
- Rusak		-	-	-	-	-

Sumber : Dinas PU Bina Marga Kabupaten Sampang

Source : *Service of Public Works Highways the Sampang Regency*

**Tabel** : 8.1.2 **Banyaknya Kendaraan Bermotor Wajib Uji Menurut Jenis Kendaraan di Kabupaten Sampang, 2016**  
**Table** : 8.1.2 *Motorized Vehicle Must be Tested by Kind of Motorized in the Sampang Regency, 2016*

<b>Jenis Kendaraan</b> <i>Type of Car</i>	<b>Bukan Umum</b> <i>Private</i>	<b>Umum</b> <i>Public</i>	<b>Dinas</b> <i>Government</i>	<b>Jumlah</b> <i>Total</i>	
(1)	(2)	(3)	(4)	(5)	
1. <b>Mobil Penumpang Umum</b> <i>Public Passenger Car</i>	-	180	-	180	
2. <b>Mikro Bus / Micro Bus</b>	12	94	7	113	
3. <b>Pick Up / Pick-Up</b>	14	2,826	56	2,896	
4. <b>Truk / Truck</b>	437	1,311	28	1,776	
5. <b>Khusus / Kendaraan Khusus</b>	1	-	23	24	
<b>Jumlah / Total</b>	2016	464	4,411	114	4,989
	2015	3,175	1,580	112	4,867
	2014*	2,786	1,512	105	4,403

Sumber : Dinas Perhubungan Komunikasi dan Informatika Kab. Sampang \* : Angka Perbaikan/ Revisi

Source : Department of Transportation Communication and Information of Sampang Regency

**Tabel** : 8.1.3 **Banyaknya Kendaraan Bermotor Pribadi, Dinas dan Umum Menurut Jenis Kendaraan di Kabupaten Sampang, 2016 - 2017**  
**Table** : 8.1.3 *Number of Private Motor Vehicle, Service and Commercial Vehicles by Kind in the Sampang Regency, 2016 - 2017*

Jenis Kendaraan <i>Type of Car</i>	2016				2017			
	Pribadi	Dinas	Umum	Jumlah	Pribadi	Dinas	Umum	Jumlah
	<i>Privat</i>	<i>State</i>	<i>Public</i>	<i>Total</i>	<i>Privat</i>	<i>State</i>	<i>Public</i>	<i>Total</i>
(1)	(2)	(3)	(4)	(5)	(5)	(6)	(7)	(8)
1. <b>Sedan dan Sejenisnya</b> <i>Sedan</i>	255	4	-	259	325	5	-	330
2. <b>Jeep dan Sejenisnya</b> <i>Jeeps</i>	228	4	-	232	289	3	-	292
3. <b>Station dan Sejenisnya</b> <i>Passanger Cars</i>	4,741	258	117	5,116	5,747	265	142	6,154
4. <b>Bus dan Sejenisnya</b> <i>Buses</i>	39	-	76	115	55	8	81	144
5. <b>Truck dan Sejenisnya</b> <i>Trucks</i>	3,146	86	1,340	4,572	3,968	110	1,605	5,683
6. <b>Sepeda Motor</b> <i>Motorcycle</i>	60,511	2,232	-	62,743	77,428	2,595	-	80,023
7. <b>Alat Berat</b> <i>Heavy Duty Equipment</i>	2	-	-	2	6	-	-	6
8. <b>Lainnya</b> <i>Others</i>	-	-	-	-	-	-	-	-

Sumber : Unit Pelaksana Teknis Badan Pendapatan Daerah Prop. Jatim Kabupaten Sampang

Source : *Technical Implementation Unit Revenue Service of East Java Province of Sampang Regency*

**Tabel : 8.2.1 Produksi Pos Menurut Jenisnya di Kabupaten Sampang, 2015 - 2016**  
*Table Post Production by Kinds in the Sampang Regency, 2015-2016*

Jenis Pos		Satuan	2015	2016
Postage Kind		Uni		
(1)	(2)	(3)	(4)	
<b>I.</b>	<b>Nilai Penjualan Benda Pos</b>	(000)Rupiah	2,157,355	3,439,800
<b>II.</b>	<b>Surat Pos;</b>			
	1. Dalam Negeri			
	a. Dikirim/Sent	Lembar	458,763	425,638
	b. Diterima/Recheiv	Lembar	612,425	609,837
	2. Luar Negeri			
	a. Dikirim/Sent	Lembar	4,624	4,511
	b. Diterima/Recheiv	Lembar	9,145	8,254
<b>III.</b>	<b>Paket Pos;</b>			
	1. Dikirim/Sent	Kg	17,475	16,367
	2. Diterima/Recheived	Kg	8,524	10,918
<b>IV.</b>	<b>Wesel Pos;</b>			
	<b>Dalam Negeri</b>			
	1. Setor/ Deposit			
	a. Jumlah/Total	Lembar	40,061	39,812
	b. Nilai/Value	(000)Rupiah	38,534,335	37,212,634
	2. Bayar/ Paid			
	a. Jumlah/Total	Lembar	22,178	21,819
	b. Nilai/Value	(000)Rupiah	46,213,252	40,637,255
	<b>Luar Negeri</b>			
	1. Setor/ Deposit			
	a. Jumlah/Total	Lembar	191	145
	b. Nilai/Value	(000)Rupiah	1,713,252	719,895
	2. Bayar/ Paid			
	a. Jumlah/Total	Lembar	31,251	30,119
	b. Nilai/Value	(000)Rupiah	233,923,746	203,718,923
<b>V.</b>	<b>POSPAY</b>			
	1. Setor/ Deposit	(000)Rupiah	27,115,297	28,243,215
	2. Bayar/ Paid	(000)Rupiah	20,923,451	24,714,516

Sumber : PT. Pos Indonesia Cabang Sampang  
 Source : PT. Post Indonesia Branch of Sampang Regency



**Tabel** : 8.2.2 **Sarana Pelayanan PT. Pos Cabang Sampang, 2012 - 2016**  
**Table** : 8.2.2 *Service Facilities of PT. Post Indonesia of Sampang Regency, 2012- 2016*

Jenis Sarana <i>Kind of Facilities</i>	Satuan <i>unit</i>	2012	2013	2014	2015	2016
(1)	(2)	(3)	(4)	(5)	(6)	(7)
1. Jumlah Tenaga Pengantar	<i>Orang</i>	11	11	12	12	11
2. Jumlah Jasa Pengiriman	<i>Unit</i>	-	-	-	-	-
3. Kantor Pos Tambahan / Pembantu	<i>Unit</i>	10	10	11	11	11
4. Loket Ekstension	<i>Unit</i>	-	-	-	1	1
5. Pos Keliling Kota dan Angkutan Pos	<i>Unit</i>	-	-	-	-	-
6. Pos Keliling Desa	<i>Unit</i>	-	-	-	-	-
7. Peti Pos	<i>Unit</i>	-	-	-	-	-
8. Bis Surat	<i>Unit</i>	5	-	5	-	-
9. Agen Pos	<i>Unit</i>	9	-	-	-	1
10. Agen Pos Desa	<i>Unit</i>	1	1	1	1	1
11. Depo Benda Pos (Pos Sekolah)	<i>Unit</i>	-	-	-	-	-
12. Pos Desa	<i>Unit</i>	-	1	1	1	1

Sumber : PT. Pos Indonesia Cabang Sampang

Source : *PT. Post Indonesia Branch of Sampang*

**Tabel** : 8.3.1 **Banyaknya Kamar, Tempat Tidur yang Tersedia dan Jumlah Tamu yang Menginap serta Tingkat Hunian Kamar Hotel di Kabupaten Sampang, 2015**  
*Table* : 8.3.1 *Number of Rooms, Beds Available and Number of Guests who stay Room Occupancy at the Hotel of Sampang Regency, 2015*

Bulan Month	Jumlah Kamar Number of Room (unit)	Jumlah Tempat Tidur Beds Available (unit)	Jumlah Tamu/Guest (orang)		Tingkat Hunian Kamar Room Occupancy (%)
			Asing Foreign	Indonesia Citizen	
(1)	(2)	(3)	(4)	(5)	(6)
1. Januari / January	157	279	-	5.286	27,08
2. Pebruari / February	157	279	-	3.946	22,32
3. Maret / March	157	279	-	4.574	24,02
4. April / April	157	279	-	4.658	24,65
5. Mei / May	157	279	-	4.492	23,26
6. Juni / June	160	285	-	5.104	29,41
7. Juli / July	160	285	-	3.502	18,25
8. Agustus / August	160	285	-	4.944	30,70
9. September / September	160	285	-	5.716	40,34
10. Oktober / October	160	289	-	6.322	35,98
11. November / November	160	289	-	4.668	25,03
12. Desember / December	160	289	-	4.574	30,37
<b>Jumlah / Total</b>	160	289	-	57.786	27,62

Sumber : Badan Pusat Statistik Kabupaten Sampang

Source : Central Board of Statistics of Sampang Regency

Keterangan: Hasil Pengolahan Data Survei Statistik Jasa Akomodasi Tahun 2015

# Keuangan dan Harga *Finance and Price*

# 9



**Pinjaman Perdagangan,  
Hotel, dan Restoran  
2017**

**Rp. 373.718 Milyar**

**Upah Minimum  
Tahun 2015**

*The minimum wage in 2015*

**Rp. 1.243.200**

<https://sampangkab.bps.go.id>

<https://sampangkab.bps.go.id>

## **Penjelasan Teknis**

1. Cakupan Statistik Keuangan meliputi Keuangan Pemerintah Kabupaten yang dikumpulkan BPS melalui Dinas Pendapatan Daerah dan Pengelolaan Keuangan dan Aset Kab. Sampang.
2. Data harga yang disajikan meliputi Indeks Harga Konsumen (IHK) dan laju inflasi. IHK merupakan indikator inflasi yang dihitung tiap bulan berdasarkan perkembangan harga barang-barang dan jasa yang dikonsumsi rumah tangga.

## **Technical Notes**

1. *Financial Statistics of District Government Finance is collected by BPS through the Regional Revenue Office and the Finance and Asset Management of Sampang Regency.*
2. *Price Statistics cover: Consumer Price Index (CPI) and inflation rate. CPI is an indicator of inflation, which is calculated every month based on the price movement of a market basket of goods and services consumed by household.*

9

**KEUANGAN DAN HARGA / FINANCE AND PRICE**

Produk perbankan yang paling diminati oleh masyarakat Sampang adalah tabungan dan giro. Kredit yang disalurkan oleh perbankan dan BPR paling banyak digunakan untuk konsumsi dan modal kerja. Sektor-sektor yang mendapat kurcun kredit paling banyak adalah sektor perdagangan dan konstruksi.

Dari jasa pegadaian, nasabah yang paling banyak dari profesi lainnya. Jasa gadai yang paling diminati adalah jasa gadai. Barang-barang yang paling banyak digadaikan adalah emas/berlian.

Realisasi anggaran pendapatan Kabupaten Sampang tahun 2015 sebesar 2.037.435.845.115 rupiah sebagian besar berasal dari dana perimbangan sebesar 1.064.694.791.733 rupiah, sedang pendapatan daerah sendiri sebesar 142,51 milyar rupiah. Pendapatan asli daerah sebesar 142,51 milyar rupiah tersebut berasal dari retribusi daerah sebesar 16,90 milyar, pajak daerah sebesar 15,14 milyar rupiah dan penerimaan lain-lain 98,49 milyar rupiah.

Dana Alokasi Umum (DAU) Kabupaten Sampang sebesar 788,35 milyar rupiah, Dana Alokasi Khusus (DAK) sebesar 204,57 milyar rupiah dan bagi hasil pajak/non pajak sebesar 71,77 milyar rupiah.

*Banking products most in demand by society Sampang is a savings and current accounts. Credit extended by banks and rural banks most widely used for consumption and working capital. The sectors receiving most of the credit disbursement of trade and construction sectors.*

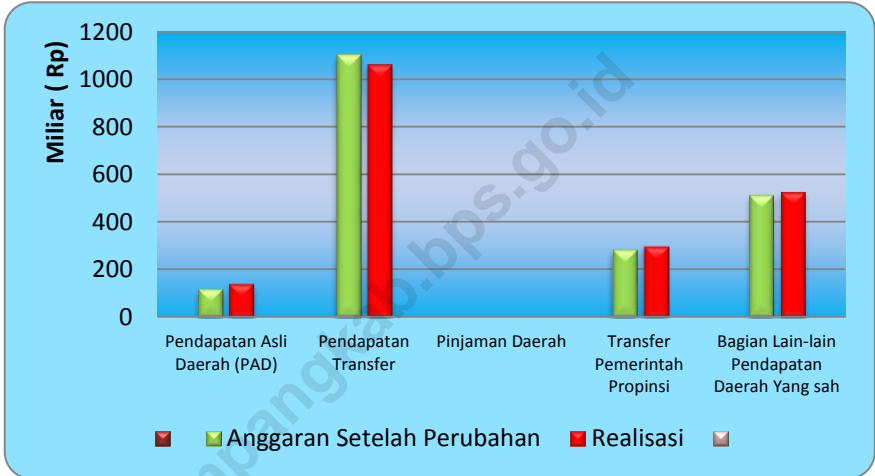
*From the pawnshop services, customers most of the other professional. The most popular mortgage services is a service business mortgage. Items pawned are the most gold / diamonds.*

*Sampang regency budget revenues in 2015 amounted to 2.037.435.845.115 rupiah, mostly from the balance funds amounting to 1.064.694.791.733rupiahs, while the region's own revenues by 142,51 billion rupiahs. Revenue by 142,51 billion rupiah comes from levies amounting to 16,90 billion rupiah, local tax of 15,14 billion rupiahs and other revenue 98,49 billion rupiahs.*

*General Allocation Fund (DAU) Sampang regency of 788,35 billion rupiahs, the Special Allocation Fund (DAK) and by 204,57 billion rupiahs of tax / non tax amounting to 71,77 billion rupiahs.*

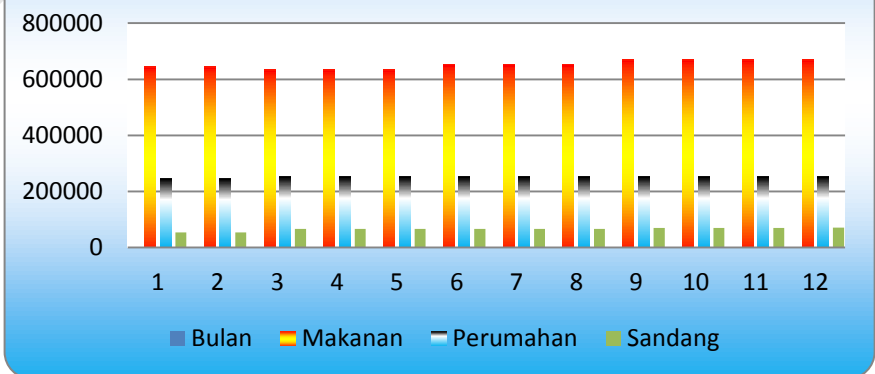
**Gambar / Figure 16**  
**Rencana/Realisasi Penerimaan dan Pengeluaran Daerah Menurut**  
**Jenisnya di Kabupaten Sampang, 2015**

*Planned / Realization of Revenues and Expenditures by Kind Admission  
in the Sampang Regency, 2015*



**Gambar/ Figure 17**  
**Kebutuhan Hidup Minimum menurut Kelompok Kebutuhan**  
**di Kabupaten Sampang, 2015**

*Minimum Life Cost by Needs Group in the Sampang Regency,  
2015*



<https://sampangkab.bps.go.id>

<https://sampangkab.bps.go.id>



**Tabel 9.1.1 Rencana dan Realisasi Penerimaan Daerah Menurut Jenis Penerimaan di Kabupaten Sampang, 2015**  
*Table 9.1.1 Planned and Realization of revenues by Kind Admission in the Sampang Regency, 2015*

Jenis Penerimaan Kind Inpenditure	Anggaran Setelah Perubahan After the budget changes ( 000 Rp )	Realisasi Realization ( 000 Rp )	Persentase Percent
(1)	(2)	(3)	(4)
1. Pendapatan Asli Daerah (PAD)	<b>121247964,80</b>	<b>142512557,66</b>	<b>117,54</b>
a. Pajak Daerah	14710630,40	15139404,82	102,91
b. Retribusi Daerah	18754778,60	16904771,58	90,14
c. Pengelolaan Kekayaan Daerah	13038000,00	11977496,62	91,87
d. Pendapatan Lain-lain yg sah	74744555,80	98490884,65	131,77
2. Pendapatan Transfer	<b>1103204253,76</b>	<b>1064694791,73</b>	<b>96,51</b>
a. Bagi Hasil Pajak/ Bagi hasil Bukan Paja	84908035,76	71773051,73	84,53
b. Dana Alokasi Umum (DAU)	788345170,00	788345170,00	100,00
c. Dana Alokasi Khusus (DAK)	229951050,00	204576570,00	88,97
3. Pinjaman Daerah	<b>0,00</b>	<b>0,00</b>	<b>0,00</b>
4. Transfer Pemerintah Propinsi	<b>286606783,18</b>	<b>300669220,82</b>	<b>104,91</b>
a. Pendapatan Bagi Hasil Pajak	59027590,18	73140027,82	123,91
b. Pendapatan Bagi Hasil Lainnya	227579193,00	227529193,00	99,98
5. Bagian Lain-lain Pendapatan Daerah Yang sah	<b>516431445,57</b>	<b>529559274,90</b>	<b>102,54</b>
a. Pendapatan Hibah	1858594,39	923986,09	49,71
b. Dana Bagi Hasil Pajak dari Propinsi	59027590,18	73140027,82	123,91
c. Dana Penyesuaian dan Otonomi	169581504,00	169581504,00	100,00
d. Bantuan Keuangan dari Propinsi Atau P	227579193,00	227529193,00	99,98
e. Dana Desa	58384564,00	58384564,00	100,00

Sumber : Dinas Pendapatan Daerah dan Pengelolaan Keuangan dan Aset Kab. Sampang  
 Source : Regional Revenue Office and the Finance and Asset Management of Sampang Regency

**Tabel** : 9.1.2  
**Table** : 9.1.2

**Rencana dan Realisasi Pengeluaran Daerah Menurut Jenis Pengeluaran  
di Kabupaten Sampang, 2017**  
*Planned and Realization of Expenditures by Kind Expenditure in the  
Sampang Regency, 2017*

Jenis Pengeluaran <i>Kind Expenditure</i>	Anggaran Setelah Perubahan <i>After the budget changes</i> ( 000 Rp )	Realisasi <i>Realization</i> ( 000 Rp )	Persentase Realisasi <i>Percentage Realization</i>
(1)	(2)	(3)	(4)
<b>1. Pengeluaran Aparatur Pemerintah</b>	<b>1,789,232,306,517.50</b>	<b>1,663,723,976,152.16</b>	<b>92.99</b>
e. Belanja Pegawai	625,194,916,542.41	588,450,299,459.92	94.12
f. Belanja Hibah	43,125,143,500.00	40,915,325,750.00	94.88
g. Belanja Bantuan Sosial	15,255,500,000.00	11,614,500,179.00	76.13
h. Belanja Bagi Hasil Propinsi/ Kab/Kota dan Pemerintah Desa	2,986,890,000.00	2,275,053,174.00	76.17
i. Belanja bantuan Keuangan	274,557,284,000.00	274,456,553,050.00	99.96
<b>2. Belanja Modal</b>	<b>828,112,572,475.09</b>	<b>746,012,244,539.24</b>	<b>90.09</b>
a. Belanja Pegawai	18,430,741,477.00	15,762,552,757.00	86.94
b. Belanja Barang dan Jasa	415,654,417,979.35	355,373,921,632.78	85.50
c. Belanja Modal	394,327,413,018.74	374,875,770,149.46	95.07
<b>3. Pengeluaran Biaya Publik</b>	<b>104,759,445,216.00</b>	<b>95,632,209,543.00</b>	<b>91.29</b>
a. Belanja Hibah	85,961,880,216.00	80,586,997,484.00	93.75
b. Belanja Bantuan Sosial	18,797,565,000.00	15,045,212,059.00	80.04
<b>4. Belanja Tidak Terduga</b>	<b>1,500,000,000.00</b>	<b>222,555,000.00</b>	<b>14.84</b>
<b>5. Transfer/ Bantuan</b>	<b>278,915,458,000.00</b>	<b>278,037,135,921.00</b>	<b>99.69</b>
a. Bagi Hasil ke Desa	2,986,890,000.00	2,275,053,174.00	76.17
b. Bantuan Keuangan ke Desa	274,557,284,000.00	274,456,553,050.00	99.96
<b>6. Belanja Lainnya</b>	<b>0.00</b>	<b>0.00</b>	<b>0.00</b>
a. Belanja Bantuan Partai Politik	1,371,284,000.00	1,305,529,697.00	0.00
<b>Jumlah / Total</b>	<b>2017. 1,256,412,619,191.09</b>	<b>1,160,819,470,753.24</b>	<b>92.39</b>
	<b>2016. 363,337,211,839.11</b>	<b>350,159,592,378.25</b>	<b>96.37</b>
	<b>2015. 2,695,008,695.41</b>	<b>2,408,209,030.92</b>	<b>89.36</b>

Sumber : Dinas Pendapatan Daerah dan Pengelolaan Keuangan dan Aset Kab. Sampang  
Source : Regional Revenue Office and the Finance and Asset Management of Sampang Regency

Tabel : 9.1.3 Realisasi Anggaran Pembiayaan Pemerintah Kabupaten Sampang, 2017  
Table : Actual Local Government Financing of sampang Regency, 2017

Uraian Description	Rencana Planning ( 000 Rp )	Realisasi Realization ( 000 Rp )
(1)	(2)	(3)
<b>1. Penerimaan Pembiayaan Daerah</b>		
a. Sisa Lebih Perhitungan Anggaran Daerah Tahun Sebelumnya	157,432,253,909.10	157,276,720,509.10
b. Pencairan Dana Cadangan	-	-
c. Penerimaan Kembali Penyertaan Modal	2,000,000.00	2,000,000.00
<b>Jumlah Total Penerimaan</b>		
	2017.	157,434,253,909.10
	2016.	230,815,794,503.90
	2015.	204,220,711.75
<b>2. Pengeluaran Pembiayaan Daerah</b>		
a. Penyertaan Modal (Investasi) Pemerintah Daerah	-	-
b. Pembayaran Pokok Hutang	-	-
c. Pembentukan Dana Cadangan	12,000,000,000.00	14,096,778,860.83
<b>Jumlah Total Penerimaan</b>		
	2017.	12,000,000,000.00
	2016.	16,000,000,000.00
	2015.	8,000,000.00
<b>3. Pembiayaan Netto</b>	2017.	147,432,253,909.10
	2016.	214,815,794,503.90
	2015.	196,220,711.75
<b>4. Sisa Lebih Pembiayaan Anggaran (SILPA)</b>	2017.	86,345,697,616.69
	2016.	153,055,413,789.12
	2015.	202,220,711.75

Sumber : Dinas Pendapatan Daerah dan Pengelolaan Keuangan dan Aset Kab. Sampang  
Source : Regional Revenue Office and the Finance and Asset Management of Sampang Regency

**Tabel 9.2.1** : **Posisi Simpanan Masyarakat Rupiah Dan Valuta Asing Bank Umum dan BPR di Kabupaten Sampang, 2017**  
*Outstanding of privat deposit in rupiah and foreign currency of commercial and rural banks in Sampang - Regency, 2017*

( Juta / Million Rupiah )

Bulan Month	Jenis Dana			Jumlah	Jumlah	Jumlah
	Giro Clearing	Deposito Deposit	Tabungan Saving	Total 2015	Total 2016	Total 2017
(1)	(2)	(3)	(4)	(5)	(6)	(7)
1. Januari / January	27,780	69,351	380,546	1,539,196	1,760,887	477,677
2. Pebruari / February	26,883	67,278	371,584	1,558,121	1,779,738	465,745
3. Maret / March	23,189	67,115	362,373	1,669,588	1,834,108	452,677
4. April / April	23,982	67,355	349,549	1,891,431	1,970,833	440,886
5. Mei / May	23,544	66,999	356,105	1,917,514	2,074,038	446,648
6. Juni / June	24,362	67,817	354,463	1,988,732	1,971,374	446,642
7. Juli / July	22,607	68,498	367,915	1,999,530	1,965,832	459,020
8. Agustus / August	25,927	70,041	410,482	2,062,510	1,981,388	506,450
9. September / September	24,009	71,044	394,918	2,157,479	1,907,704	489,971
10. Oktober / October	26,323	69,906	414,121	2,200,986	1,686,061	510,350
11. November / November	30,621	69,818	448,187	2,031,708	1,643,998	548,626
12. Desember / December	32,216	72,668	472,630	1,844,373	1,691,443	577,514

Sumber : Bank Indonesia

Source : Bank Indonesia

**Tabel : 9.2.2** **Posisi Pinjaman yang diberikan Rupiah Dan Valuta Asing Bank Umum dan BPR di Kabupaten Sampang, 2017**  
*Table : 9.2.2 Outstanding of loans in rupiah and foreign currency of commercial and rural banks in Sampang - Regency, 2017*

**( Juta/Million Rupiah )**

Sektor Ekonomi <i>Economic sector</i>	Tahun <i>Year</i>		
	2015	2016	2017
(1)	(2)	(3)	(4)
<b>Pinjaman Berdasarkan Lapangan Usaha</b>			
1. Pertanian, Peternakan, Kehutanan dan Perikanan	6,049	13,513	3,042
2. Pertambangan dan penggalian	32,950	31,941	583
3. Industri Pengolahan	19,384	14,513	5,591
4. Listrik, Gas dan Air bersih	183	131	-
5. Konstruksi	24,468	26,132	1,820
6. Perdagangan, Hotel dan Restoran	349,685	499,682	373,718
7. Pengangkutan dan Komunikasi	18,044	38,079	8,403
8. Keuangan, Real Estate dan Jasa Perusahaan	28,574	7,764	23,196
9. Jasa-jasa	56,330	69,185	8,220
<b>Pinjaman Kepada Bukan Lapangan Usaha</b>			
1. Rumah Tinggal	85,659	88,475	6,176
2. Flat dan Apartemen	291	1,172	317
3. Rumah Toko( Ruko ) dan Rumah Kantor ( Rukan )	238	911	-
4. Kendaraan Bermotor	20,098	31,266	96
5. Lainnya	613,641	653,263	171,355

Sumber : Bank Indonesia  
 Source : Indonesian Bank

**Tabel** : 9.3.1 **Kebutuhan Hidup Minimum menurut Kelompok Kebutuhan**  
**Table** : 9.3.1 **di Kabupaten Sampang, 2015**  
*Minimum Life Cost by Needs Group in the Sampang Regency, 2013*

( Rupiah )

Bulan Month	2015				Jumlah Total	Jumlah Total
	Makanan Food	Perumahan Home	Sandang Cloth	Jumlah Total	2014	2013
(1)	(2)	(3)	(4)	(5)	(6)	(7)
1. Januari / January	645.671	246.392	53.843	945.906	855.520	562.285
2. Pebruari / February	645.671	246.392	53.843	945.906	854.799	879.095
3. Maret / March	634.363	253.111	66.649	954.123	855.953	844.970
4. April / April	634.363	253.111	66.649	954.123	860.294	839.150
5. Mei / May	634.363	253.111	66.649	954.123	857.889	843.945
6. Juni / June	653.798	253.111	67.010	973.919	871.560	945.140
7. Juli / July	653.798	253.111	67.010	973.919	861.236	953.300
8. Agustus / August	653.798	253.111	67.010	973.919	874.535	1.000.605
9. September / September	669.898	253.111	69.843	992.852	875.807	978.305
10. Oktober / October	669.898	253.111	69.843	992.852	882.990	1.003.445
11. November / November	669.898	253.111	69.843	992.852	902.246	1.115.260
12. Desember / December	669.898	253.900	71.375	995.173	928.267	1.302.375

Sumber : Dinas Sosial Tenaga Kerja dan Transmigrasi Kabupaten Sampang

Source : Demography and Civil Registration Service of Sampang Regency

**Tabel : 9.3.2** **Kebutuhan Hidup Minimum dan Upah Minimum Kabupaten Sampang, 2007 - 2015**  
*Table : 9.3.2* *Minimum Life Cost and Minimum Wage of Regency Sampang, 2007 - 2015*

<b>Tahun / Year</b>	<b>Kebutuhan Hidup Minimum</b> <i>Minimum Life Cost</i>	<b>Upah Minimum Kabupaten</b> <i>Minimum Regency Wage</i>
(1)	(2)	(3)
2007	660.898	475.000
2008	813.708	610.000
2009	899.513	650.000
2010	989.681	690.000
2011	805.000	725.000
2012	1.025.059	800.000
2013	1.088.245	1.104.600
2014	1.117.427	1.120.000
2015	1.163.333	1.243.200

Sumber : Dinas Sosial Tenaga Kerja Dan Transmigrasi Kabupaten Sampang

Source : *Demography and Civil Registration Service of Sampang Regency*

<https://sampangkab.bps.go.id>

<https://sampangkab.bps.go.id>



# **PDRB** **Produk Domestik** **Regional Bruto**

*Gross Domestic Regional*

# 10

*Product*



**Perekonomian**  
**Kab Sampang**  
**didominasi Sektor**  
**Pertanian 2017**

**33,56 %**

**Produk Domestik Regional**  
**Bruto (adhb) Kab. Sampang**  
*Gross Domestic Regional Product in the*  
*Sampang regency*

**17.707.283,3 Milyar**

<https://sampangkab.bps.go.id>

<https://sampangkab.bps.go.id>

## **Penjelasan Teknis**

1. Metodologi penghitungan pendapatan regional yang dipakai mengikuti buku petunjuk BPS-Sistem Neraca Nasional.
2. Pengertian Produk Domestik Regional Bruto (PDRB) bisa dilihat dari tiga sisi yaitu: produksi, pendapatan dan pengeluaran. Penghitungan PDRB dengan pendekatan produksi dan pengeluaran telah disajikan dalam publikasi ini, namun penghitungan melalui pendekatan pendapatan belum tersedia.
3. Produk Regional Bruto, adalah Produk Domestik Bruto ditambah dengan pendapatan faktor neto dari luar.
4. Produk Regional Neto, adalah Produk Regional Bruto dikurangi penyusutan atas barang-barang modal tetap yang digunakan selama setahun.
5. Pendapatan Regional Perkapita, adalah Produk Regional Neto atas biaya factor produksi pertengahan tahun
7. Penyajian pendapatan regional dibedakan atas harga yang berlaku dan harga konstan. Pada penyajian atas harga yang berlaku semua agregat pendapatan dinilai atas harga berlaku pada tahun penghitungan. Pada penyajian atas harga konstan suatu tahun dasar, semua agregat pendapatan dinilai atas dasar harga tetap yang terjadi pada tahun dasar.

## **Technical Notes**

1. The method used to estimate regional income follows the standard set by BPS- System National Account.
2. There are three approaches to measure Gross Domestic Regional Product (GDRP), and these are: production, income, and expenditure approaches. The GDRP which was calculated by using production and expenditure approaches are presented in this publication. The income approach however is not yet used.
3. Gross Regional Product, is gross domestic product plus net factor income from aboard.
4. Net Regional Product is gross regional product minus depreciation of fixed capital goods utilized during one year.
5. Percapita National Income is obtained by dividing regional income by mid-year population
7. Regional Income is presented in two form:1) at current market price; 2) at constant base year market prices. In presenting by current market prices, all aggregates are valued at current prices. On the other hand, base year constant market prices are shown by valuing all aggregates at fixed base year prices.

8. Laju pertumbuhan PDRB atas dasar harga konstan diperoleh dengan mengurangi nilai pada tahun ke n dengan nilai pada tahun ke n-1 dibagi dengan nilai pada tahun ke n-1 dikalikan dengan 100 persen. Laju pertumbuhan menunjukkan tingkat perkembangan agregat pendapatan untuk masing-masing tahun dibandingkan dengan tahun sebelumnya.

8. *Growth rate of GDRP is obtained by subtracting the n-th value by n-1 th value and then divided by n-1 th value and multiplied the result by 100 percent. The growth rate indicates the development rate of income aggregate compared to that of previous year.*

## **PDRB / GROSS REGIONAL DOMESTIC BRUTO**

### **PDRB SEKTORAL**

Angka PDRB Sampang atas dasar harga berlaku (ADHB) tahun 2017 17.707.283,3 juta rupiah.

Sementara, angka PDRB Sampang atas dasar harga konstan (ADHK) 2010, tahun 2017, 13.197.670,9 juta rupiah.

Peranan masing-masing kategori terhadap pembentukan PDRB menurut ADHB tahun 2017, terbesar pada kategori pertanian sebesar 33,56 persen, kategori pertambangan dan penggalian 18,43 persen, kategori perdagangan besar dan eceran; reparasi Mobil dan Sepeda motor sebesar 17,41 persen. Sedangkan peranan kategori terkecil adalah pengadaan listrik dan gas yaitu sebesar 0,03 persen.

### **12.2 PERTUMBUHAN EKONOMI**

Dari PDRB atas dasar harga konstan 2010, diketahui bahwa pertumbuhan ekonomi Sampang tahun 2017, mencapai 4,69 persen dengan migas dan 5,01 persen tanpa migas.

Pertumbuhan ekonomi Sampang tahun 2017, terutama didukung oleh pertumbuhan pada kategori Penyediaan Pertambangan dan Penggalian sebesar 3,33 persen, informasi dan komunikasi sebesar 7,99 persen, dan kategori penyediaan akomodasi dan makan minum sebesar 8,46 persen.

### **SECTORAL GRDP**

*GRDP of Sampang by current price in 2017, 17.707.283,3 million rupiah.*

*While, GRDP of Sampang by 2010 constant price in 2017, 13.197.670,9 million rupiah.*

*The role of each category to the GDP formation by ADHB 2017, the largest in the category of agriculture by 33,56 percent, mining and quarrying category 18,43 percent, the category of wholesale and retail trade; Cars and Motorcycles reparations amounting to 17,41 percent. While the role of the smallest category is the provision of electricity and gas in the amount of 0.03 percent*

### **12.2 ECONOMIC GROWTH**

*Of GDP at constant prices in 2010, it is known that the Sampang economic growth in 2017, reaching 4,69 percent to 5.01 percent without oil and gas.*

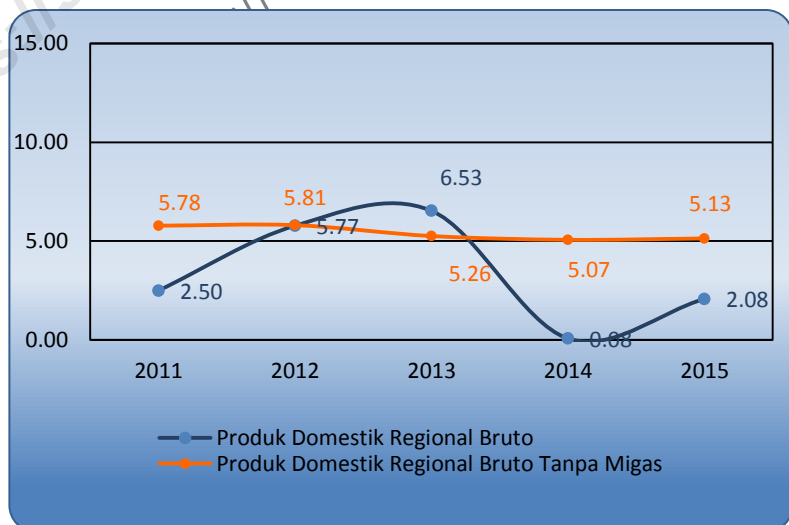
*Sampang economic growth in 2017 was mainly supported by growth in the category of mining and Quarrying of 3,33 percent, information and Communications by 7,99 percent, and Category of Provision of Accommodation and Drinking by 8,46 percent.*

<https://sampangkab.bps.go.id>  
<https://sampangkab.bps.go.id>

**Gambar / Figure 18**  
**Laju Pertumbuhan Kategori Pertanian, Kehutanan dan Perikanan (persen), 2011-2015**  
*Category Growth Rate of Agriculture , Forestry and Fisheries ( percent ) , 2011-2015*



**Gambar / Figure 19**  
**Laju Pertumbuhan Riil PDRB (persen), 2011-2015**  
*The GDP Real Growth Rate ( percent ) , 2011-2015*



<https://sampangkab.bps.go.id>

<https://sampangkab.bps.go.id>



## Produk Domestik Regional Bruto / Gross Domestic Regional Product

Tabel 1. Produk Domestik Regional Bruto Kabupaten Sampang Atas Dasar Harga Berlaku Menurut Lapangan Usaha (Juta Rupiah), 2013–2017

Table 1. Gross Regional Domestic Product of Sampang Regency at Current Market Prices by Industry (Billion Rupiah), 2013–2017

Kategori/ Category	Lapangan Usaha/ Industry	2013	2014	2015	2016*	2017**
(1)	(2)	(3)	(4)	(5)	(6)	(7)
A	Pertanian, Kehutanan, dan Perikanan/ Agriculture, Forestry & Fishing	4 189 128.3	4 695 132.3	5 213 167.5	5 564 431.6	5 941 939.0
B	Pertambangan dan Penggalian/ Mining & Quarrying	4 187 113.5	3 700 817.6	2 561 322.9	2 966 057.1	3 263 221.1
C	Industri Pengolahan/ Manufacturing	425 174.5	473 807.2	514 019.9	560 120.2	605 794.3
D	Pengadaan Listrik dan Gas/ Electricity & Gas	4075.2	4300.9	4779.2	5219.5	5806.7
E	Pengadaan Air, Pengelolaan Sampah, Limbah dan Daur Ulang/ Water supply, Sewerage, Waste Management & Remediation Activities	9 190.3	10 112.5	11 047.4	11 878.0	12 651.3
F	Konstruksi/ Construction	1 086 713.7	1 205 359.9	1 299 166.5	1 462 999.6	1 603 143.6
G	Perdagangan Besar dan Eceran, Reparasi Mobil dan Sepeda Motor/ Wholesale & Retail Trade; Repair of Motor Vehicle & Motorcycle	1 921 083.1	2 165 088.3	2 444 757.3	2 758 317.2	3 083 694.7
H	Transportasi dan Pergudangan/ Transportation & Storage	108 186.6	120 366.0	139 797.0	155 845.9	172 730.4
I	Penyediaan Akomodasi dan Makan Minum/ Accommodation & Food Service Activities	44 273.3	50 916.5	58 236.3	65 714.8	74 321.0
J	Informasi dan Komunikasi/ Information & Communication	528 089.8	575 570.0	636 876.6	707 763.8	779 358.6
K	Jasa Keuangan dan Asuransi/ Financial & Insurance Activities	153 256.1	173 167.7	194 661.0	216 847.3	242 253.9
L	Real Estate/ Real Estate Activities	156 369.3	170 779.4	194 165.7	211 518.3	224 517.4
M,N	Jasa Perusahaan/ Business Activities	36 877.1	40 527.4	44 639.0	48 968.4	53 432.8
O	Administrasi Pemerintahan, Pertahanan dan Jaminan Sosial Wajib/ Public Administration & Defence; Compulsory Social Security	598 074.4	629 656.6	700 275.9	767 679.4	836 231.7
P	Jasa Pendidikan/ Education	360 505.5	412 230.5	465 376.9	499 712.5	548 012.6
Q	Jasa Kesehatan dan Kegiatan Sosial/ Health and Social Work Activities	62 000.0	72 666.7	80 311.8	87 760.6	95 021.7
R, S, T, U	Jasa lainnya/ Other Service Activities	112 571.0	127 776.3	144 646.5	154 141.1	165 152.4
Produk Domestik Regional Bruto/ Gross Regional Domestic Product		13 977 681.7	14 628 275.7	14 697 247.3	16 244 981.3	17 707 283.3
Produk Domestik Regional Bruto Tanpa Migas/ Gross Regional Domestic Product Non Gas		10 421 834.9	11 647 891.6	12 930 027.5	14 135 518.9	15 368 399.7

\* Angka sementara/  
Preliminary Figures

\*\* Angka sangat sementara/  
Very Preliminary Figures

## Gross Domestic Regional Product / Produk Domestik Regional Bruto

Tabel 2. Produk Domestik Regional Bruto Kabupaten Sampang Atas Dasar Harga Konstan 2010 Menurut Lapangan Usaha (Juta Rupiah), 2013–2017

Table 2. Gross Regional Domestic Product of Sampang Regency at 2010 Constant Market Prices by Industry (Billion Rupiah), 2013–2017

Kategori/ Category	Lapangan Usaha/ Industry	2013	2014	2015	2016*	2017**
(1)	(2)	(3)	(4)	(5)	(6)	(7)
A	Pertanian, Kehutanan, dan Perikanan/ <i>Agriculture, Forestry &amp; Fishing</i>	3 441 301.6	3 558 183.9	3 733 986.8	3 831 667.6	3 953 402.7
B	Pertambangan dan Penggalian/ <i>Mining &amp; Quarrying</i>	3 244 780.4	2 808 188.1	2 580 155.7	2 841 489.1	2 935 989.3
C	Industri Pengolahan/ <i>Manufacturing</i>	382 165.3	406 014.9	427 773.4	451 653.7	473 552.2
D	Pengadaan Listrik dan Gas/ <i>Electricity &amp; Gas</i>	4391.7	4531.6	4576.0	4765.3	4901.6
E	Pengadaan Air, Pengelolaan Sampah, Limbah dan Daur Ulang/ <i>Water supply, Sewerage, Waste Management &amp; Remediation Activities</i>	8 539.2	8 872.6	9 218.7	9 539.1	9 865.8
F	Konstruksi/ <i>Construction</i>	932 920.0	988 041.1	1 005 422.5	1 062 078.5	1 127 183.9
G	Perdagangan Besar dan Eceran; Reparasi Mobil dan Sepeda Motor/ <i>Wholesale &amp; Retail Trade; Repair of Motor Vehicle &amp; Motorcycles</i>	1 632 249.1	1 827 385.9	1 951 904.3	2 089 345.4	2 242 022.6
H	Transportasi dan Pergudangan/ <i>Transportation &amp; Storage</i>	96 454.1	105 548.2	113 137.5	121 384.1	129 514.0
I	Penyediaan Akomodasi dan Makan Minum/ <i>Accommodation &amp; Food Service Activities</i>	39 548.0	42 818.3	46 365.3	50 258.2	54 507.9
J	Informasi dan Komunikasi/ <i>Information &amp; Communication</i>	517 190.3	561 314.5	599 203.2	652 078.8	704 179.9
K	Jasa Keuangan dan Asuransi/ <i>Financial &amp; Insurance Activities</i>	132 393.7	142 570.6	152 255.4	161 820.2	172 356.0
L	Real Estate/ <i>Real Estate Activities</i>	142 284.0	152 355.6	159 140.1	168 944.7	175 668.7
M, N	Jasa Perusahaan/ <i>Business Activities</i>	30 568.1	32 594.6	34 255.3	35 928.5	37 632.6
O	Administrasi Pemerintahan, Pertahanan dan Jaminan Sosial Wajib/ <i>Administration &amp; Defence, Compulsory Social Security</i>	501 397.5	505 835.0	540 648.0	565 972.9	592 630.2
P	Jasa Pendidikan/ <i>Education</i>	298 323.3	320 047.7	341 354.0	365 666.1	391 394.1
Q	Jasa Kesehatan dan Kegiatan Sosial/ <i>Human Health and Social Work Activities</i>	55 257.6	59 222.3	61 116.8	65 328.5	68 666.8
R, S, T, U	Jasa lainnya/ <i>Other Service Activities</i>	108 979.3	109 402.3	113 967.0	118 891.6	123 542.7
Produk Domestik Regional Bruto/ <i>Gross Regional Domestic Product</i>		11 623 792.1	11 632 927.1	11 874 480.0	12 606 812.3	13 197 670.9
Produk Domestik Regional Bruto Tanpa Migas/ <i>Gross Regional Domestic Product Non Gas</i>		8,951,755.3	9,405,277.5	9,888,228.6	10,377,254.3	10,897,658.8

## Produk Domestik Regional Bruto / Gross Domestic Regional Product

Tabel 3. Distribusi Persentase Produk Domestik Regional Bruto Kabupaten Sampang Atas Dasar Harga Berlaku Menurut Lapangan Usaha (Persen), 2013–2017  
 Table 3. Percentage Distribution of Gross Regional Domestic Product of Sampang Regency at Current Market Prices by Industry (Percent), 2013–2017

Kategori/ Category	Lapangan Usaha/ Industry	2013	2014	2015	2016*	2017**
(1)	(2)	(3)	(4)	(5)	(6)	(7)
A	Pertanian, Kehutanan, dan Perikanan/ <i>Agriculture, Forestry &amp; Fishing</i>	29.97	32.10	35.47	34.25	33.56
B	Pertambangan dan Penggalian/ <i>Mining &amp; Quarrying</i>	29.96	25.30	17.43	18.26	18.43
C	Industri Pengolahan/ <i>Manufacturing</i>	3.04	3.24	3.50	3.45	3.42
D	Pengadaan Listrik dan Gas/ <i>Electricity &amp; Gas</i>	0.03	0.03	0.03	0.03	0.03
E	Pengadaan Air, Pengelolaan Sampah, Limbah dan Daur Ulang/ <i>Water supply, Sewerage, Waste Management &amp; Remediation Activities</i>	0.07	0.07	0.08	0.07	0.07
F	Konstruksi/ <i>Construction</i>	7.77	8.24	8.84	9.01	9.05
G	Perdagangan Besar dan Eceran; Reparasi Mobil dan Sepeda Motor/ <i>Wholesale &amp; Retail Trade; Repair of Motor Vehicle &amp; Motorcycles</i>	13.74	14.80	16.63	16.98	17.41
H	Transportasi dan Pergudangan/ <i>Transportation &amp; Storage</i>	0.74	0.82	0.95	0.96	0.98
I	Penyediaan Akomodasi dan Makan Minum/ <i>Accommodation &amp; Food Service Activities</i>	0.32	0.35	0.40	0.40	0.42
J	Informasi dan Komunikasi/ <i>Information &amp; Communication</i>	3.78	3.93	4.33	4.36	4.40
K	Jasa Keuangan dan Asuransi/ <i>Financial &amp; Insurance Activities</i>	1.10	1.18	1.32	1.33	1.37
L	Real Estat/ <i>Real Estate Activities</i>	1.12	1.17	1.32	1.30	1.27
M,N	Jasa Perusahaan/ <i>Business Activities</i>	0.26	0.28	0.30	0.30	0.30
O	Administrasi Pemerintahan, Pertahanan dan Jaminan Sosial Wajib/ <i>Public Administration &amp; Defense; Compulsory Social Security</i>	4.28	4.30	4.76	4.73	4.72
P	Jasa Pendidikan/ <i>Education</i>	2.58	2.82	3.10	3.08	3.09
Q	Jasa Kesehatan dan Kegiatan Sosial/ <i>Human Health and Social Work Activities</i>	0.44	0.50	0.55	0.54	0.54
R,S,T,U	Jasa lainnya/ <i>Other Service Activities</i>	0.81	0.87	0.98	0.95	0.93
Produk Domestik Regional Bruto/ <i>Gross Regional Domestic Product</i>		100.00	100.00	100.00	100.00	100.00
Produk Domestik Regional Bruto Tanpa Migas/ <i>Gross Regional Domestic Product Non Gas</i>		74.56	79.63	87.98	87.01	86.79

Tabel 4. Laju Pertumbuhan Produk Domestik Regional Bruto Kabupaten Sampang Atas Dasar Harga Konstan 2010 Menurut Lapangan Usaha (Persen), 2013-2017  
 Table 4. Growth Rate of Gross Regional Domestic Product of Sampang Regency at 2010 Constant Market Prices by Industry (Percent), 2013-2017

Kategori/ Category	Lapangan Usaha/ Industry	2013	2014	2015	2016*	2017**
(1)	(2)	(3)	(4)	(5)	(6)	(7)
A	Pertanian, Kehutanan, dan Perikanan/ Agriculture, Forestry & Fishing	1.16	3.40	4.94	2.62	3.18
B	Pertambangan dan Penggalian/Mining & Quarrying	9.25	-13.46	-8.12	10.13	3.33
C	Industri Pengolahan/Manufacturing	4.26	6.24	5.36	5.58	4.85
D	Pengadaan Listrik dan Gas/Electricity & Gas	3.45	3.19	0.98	4.14	2.86
E	Pengadaan Air, Pengelolaan Sampah, Limbah dan Daur Ulang/Water supply, Sewerage, Waste Management & Remediation Activities	8.51	3.25	3.90	3.41	3.49
F	Konstruksi/Construction	9.58	5.91	1.76	5.64	6.13
G	Perdagangan Besar dan Eceran; Reparasi Mobil dan Sepeda Motor/ Wholesale & Retail Trade; Repair of Motor Vehicles & Motorcycles	11.18	7.99	6.81	7.55	6.80
H	Transportasi dan Pergudangan/ Transportation & Storage	8.82	9.43	7.19	7.29	6.70
I	Penyediaan Akomodasi dan Makan Minum/Accommodation & Food Service Activities	8.42	8.28	8.28	8.40	8.46
J	Informasi dan Komunikasi/Information & Communication	12.24	8.53	6.75	8.82	7.99
K	Jasa Keuangan dan Asuransi/Financial & Insurance Activities	11.62	7.69	6.79	6.28	6.51
L	Real Estate/Real Estate Activities	7.32	7.08	4.45	6.16	3.98
M,N	Jasa Perusahaan/Business Activities	4.57	6.63	5.10	4.88	4.91
O	Administrasi Pemerintahan, Pertahanan dan Jaminan Sosial Wajib/Public Administration & Defence; Compulsory Social Security	1.93	0.89	6.88	4.68	4.71
P	Jasa Pendidikan/Education	6.95	7.28	6.66	7.12	7.20
Q	Jasa Kesehatan dan Kegiatan Sosial/ Human Health and Social Work Activities	11.00	7.18	3.20	6.89	5.11
R,S,T,U	Jasa lainnya/Other Service Activities	3.89	5.22	4.17	4.32	3.91
Produk Domestik Regional Bruto/Gross Regional Domestic Product		6.53	0.08	2.08	6.17	4.69
Produk Domestik Regional Bruto Tanpa Migas/Gross Regional Domestic Product Non Gas		5.26	5.07	5.13	4.95	5.01

## Produk Domestik Regional Bruto / Gross Domestic Regional Product

Tabel 5. Indeks Perkembangan Produk Domestik Regional Bruto Kabupaten Sampang Atas Dasar Harga Konstan 2010 Menurut Lapangan Usaha, 2013–2017

Table 5. Trend of Gross Regional Domestic Product of Sampang Regency at 2010 Constant Market Prices by Industry, 2013–2017

Kategori/ Category	Lapangan Usaha/ Industry	2013	2014	2015	2016*	2017**
(1)	(2)	(3)	(4)	(5)	(6)	(7)
A	Pertanian, Kehutanan, dan Perikanan/ Agriculture, Forestry & Fishing	109.54	113.26	118.85	121.96	125.84
B	Pertambangan dan Penggalian/Mining & Quarrying	108.49	93.89	86.27	95.01	98.17
C	Industri Pengolahan/Manufacturing	114.86	122.03	128.57	135.74	142.32
D	Pengadaan Listrik dan Gas/Electricity & Gaz	122.21	126.10	127.34	132.61	136.40
E	Pengadaan Air, Pengelolaan Sampah, Limbah dan Daur Ulang/Water supply, Sewerage, Waste Management & Remediation Activities	120.31	124.22	129.07	133.47	138.13
F	Konstruksi/Construction	123.67	130.97	133.28	140.79	149.42
G	Perdagangan Besar dan Eceran; Reparasi Mobil dan Sepeda Motor/ Wholesale & Retail Trade; Repair of Motor Vehicles & Motorcycles	134.22	144.94	154.82	166.51	177.83
H	Transportasi dan Pergudangan/ Transportation & Storage	123.46	135.10	144.81	155.37	165.77
I	Penyediaan Akomodasi dan Makan Minum/Accommodation & Food Service Activities	128.09	138.70	150.19	162.80	176.57
J	Informasi dan Komunikasi/Information & Communication	133.73	145.14	154.94	168.61	182.08
K	Jasa Keuangan dan Asuransi/Financial & Insurance Activities	134.51	144.85	154.69	164.40	175.11
L	Real Estat/Real Estate Activities	124.78	133.61	139.56	148.16	154.06
M,N	Jasa Perusahaan/Business Activities	113.12	120.62	126.76	132.95	139.48
O	Administrasi Pemerintahan, Pertahanan dan Jaminan Sosial Wajib/Public Administration & Defence, Compulsory Social Security	109.75	110.72	118.34	123.88	129.72
P	Jasa Pendidikan/Education	121.23	130.06	138.72	148.60	159.30
Q	Jasa Kesehatan dan Kegiatan Sosial/ Human Health and Social Work Activities	134.35	143.99	148.60	158.84	166.96
R,S,T,U	Jasa lainnya/Other Service Activities	111.08	116.87	121.75	127.01	131.98
Produk Domestik Regional Bruto/Gross Regional Domestic Product		115.50	115.59	117.99	125.27	131.14
Produk Domestik Regional Bruto Tanpa Migas/Gross Regional Domestic Product Non Gas		117.80	123.77	130.13	136.56	143.41

Tabel 6. Indeks Harga Implisit Produk Domestik Regional Bruto Kabupaten Sampang Menurut Lapangan Usaha, 2013–2017

Table 6. *Implicit Price Index of Gross Regional Domestic Product of Sampang Regency by industry, 2013–2017*

Kategori/ Category	Lapangan Usaha/ Industry	2013	2014	2015	2016*	2017**
(1)	(2)	(3)	(4)	(5)	(6)	(7)
A	Pertanian, Kehutanan, dan Perikanan/ <i>Agriculture, Forestry &amp; Fishing</i>	121.73	131.95	139.61	145.22	150.30
B	Pertambangan dan Penggalian/ <i>Mining &amp; Quarrying</i>	129.04	131.79	99.27	104.38	111.15
C	Industri Pengolahan/ <i>Manufacturing</i>	111.25	116.70	120.16	124.01	127.93
D	Pengadaan Listrik dan Gas/ <i>Electricity &amp; Gas</i>	92.79	94.91	104.44	109.53	118.47
E	Pengadaan Air, Pengelolaan Sampah, Limbah dan Daur Ulang/ <i>Water supply, Sewerage, Waste Management &amp; Remediation Activities</i>	106.95	113.98	119.84	124.60	128.23
F	Konstruksi/ <i>Construction</i>	116.49	121.99	129.22	137.75	142.23
G	Perdagangan Besar dan Eceran; Reparasi Mobil dan Sepeda Motor/ <i>Wholesale &amp; Retail Trade; Repair of Motor Vehicles &amp; Motorcycles</i>	113.52	118.48	125.25	131.39	137.54
H	Transportasi dan Pergudangan/ <i>Transportation &amp; Storage</i>	106.98	114.04	123.56	128.39	133.37
I	Penyediaan Akomodasi dan Makan Minum/ <i>Accommodation &amp; Food Service Activities</i>	111.96	118.91	125.60	130.75	136.35
J	Informasi dan Komunikasi/ <i>Information &amp; Communication</i>	102.11	102.54	106.29	108.54	110.68
K	Jasa Keuangan dan Asuransi/ <i>Financial &amp; Insurance Activities</i>	115.76	121.46	127.85	134.01	140.55
L	Real Estate/ <i>Real Estate Activities</i>	109.90	112.09	122.01	125.20	127.81
M,N	Jasa Perusahaan/ <i>Business Activities</i>	120.64	124.34	130.31	136.29	141.76
O	Administrasi Pemerintahan, Pertahanan dan Jaminan Sosial Wajib/ <i>Public Administration &amp; Defence; Compulsory Social Security</i>	119.28	124.48	129.53	135.64	141.11
P	Jasa Pendidikan/ <i>Education</i>	120.84	128.80	133.40	136.66	139.80
Q	Jasa Kesehatan dan Kegiatan Sosial/ <i>Health and Social Work Activities</i>	112.20	122.70	131.41	134.34	138.38
R, S, T, U	Jasa lainnya/ <i>Other Service Activities</i>	108.26	116.79	126.92	129.65	133.68
Produk Domestik Regional Bruto/ <i>Gross Regional Domestic Product</i>		120.25	125.75	123.77	128.86	134.17
Produk Domestik Regional Bruto Tanpa Migas/ <i>Gross Regional Domestic Product Non Gas</i>		116.42	123.84	130.76	136.22	141.03

## Produk Domestik Regional Bruto / Gross Domestic Regional Product

Tabel 7. Laju Pertumbuhan Indeks Harga Implisit Produk Domestik Regional Bruto Kabupaten Sampang Menurut Lapangan Usaha (Persen), 2013–2017  
 Table 7. Growth Rate of Implicit Price Index of Gross Regional Domestic Product of Sampang Regency by industry (Percent) 2013–2017

Kategori/ Category	Lapangan Usaha/ Industry	2013	2014	2015	2016*	2017**
(1)	(2)	(3)	(4)	(5)	(6)	(7)
A	Pertanian, Kehutanan, dan Perikanan/ Agriculture, Forestry & Fishing	7.89	8.40	5.81	4.02	3.50
B	Pertambangan dan Penggalian/Mining & Quarrying	13.92	2.13	-24.67	5.15	6.48
C	Industri Pengolahan/Manufacturing	2.76	4.89	2.97	3.21	3.15
D	Pengadaan Listrik dan Gas/Electricity & Gas	-3.69	2.28	10.04	4.88	8.16
E	Pengadaan Air, Pengelolaan Sampah, Limbah dan Daur Ulang/Water supply, Sewerage, Waste Management & Remediation Activities	2.59	6.57	5.14	3.97	2.92
F	Konstruksi/Construction	4.03	4.73	5.92	6.60	3.25
G	Perdagangan Besar dan Eceran; Reparasi Mobil dan Sepeda Motor/ Wholesale & Retail Trade; Repair of Motor Vehicles & Motorcycles	3.22	4.37	5.71	4.90	4.68
H	Transportasi dan Pergudangan/ Transportation & Storage	3.35	6.60	8.35	3.91	3.88
I	Penyediaan Akomodasi dan Makan Minum/Accommodation & Food Service Activities	3.01	6.21	5.63	4.10	4.28
J	Informasi dan Komunikasi/Information & Communication	0.02	0.42	3.65	2.12	1.97
K	Jasa Keuangan dan Asuransi/Financial & Insurance Activities	3.88	4.93	5.26	4.81	4.89
L	Real Estat/Real Estate Activities	2.87	2.00	8.85	2.61	2.08
M,N	Jasa Perusahaan/Business Activities	4.52	3.07	4.81	4.59	4.01
O	Administrasi Pemerintahan, Pertahanan dan Jaminan Sosial Wajib/Public Administration & Defence, Compulsory Social Security	4.30	4.36	4.05	4.72	4.03
P	Jasa Pendidikan/Education	5.29	6.59	3.57	2.44	2.30
Q	Jasa Kesehatan dan Kegiatan Sosial/ Human Health and Social Work Activities	4.06	9.36	7.09	2.23	3.01
R,S,T,U	Jasa lainnya/Other Service Activities	2.84	7.88	8.67	2.15	3.11
Produk Domestik Regional Bruto/Gross Regional Domestic Product		7.63	4.57	-1.57	4.11	4.12
Produk Domestik Regional Bruto Tanpa Migas/Gross Regional Domestic Product Non Gas		4.98	6.38	5.59	4.17	3.53

# DATA

**MENCERDASKAN BANGSA**  
Data to Educate The Nation



**BADAN PUSAT STATISTIK  
KABUPATEN SAMPANG**  
BPS - Statistic of Sampang Regency  
J. KH. Wahid Hasyim No. 37 Sampang  
Telp/Fax : 0323-321180  
E-Mail : bps3527@bps.go.id