

# Kabupaten LAMONGAN DALAM ANGKA

*Lamongan Regency in Figures*

# 2018



**BADAN PUSAT STATISTIK  
KABUPATEN LAMONGAN**  
BPS-Statistics of Lamongan Regency



**Kabupaten  
LAMONGAN  
DALAM ANGKA**

*Lamongan Regency in Figures*

**2018**



# **Kabupaten Lamongan Dalam Angka**

## **Lamongan Regencyin Figures**

### **2018**

ISSN: 0215-5621

No. Publikasi/*Publication Number*: 35240.1801

Katalog/*Catalog*: 1102001.3524

Ukuran Buku/*Book Size*: 14,8 cm x 21 cm

Jumlah Halaman/*Number of Pages*: xliv + 465 halaman /*pages*

Naskah/*Manuscript*:

Badan Pusat Statistik Kabupaten Lamongan

*BPS-Statistics of Lamongan Regency*

Gambar Sampul oleh/*Cover Designed by*:

Badan Pusat Statistik Kabupaten Lamongan

*BPS-Statistics of Lamongan Regency*

Ilustrasi Sampul/*Cover Illustration*:

Gerbang selamat datang Lamongan/*Gate to Welcome Lamongan Regency*

Sumber Gambar/*Image Source*:

<http://jelajah-nesia.blogspot.com>

Diterbitkan oleh/*Published by*:

© BPS Kabupaten Lamongan/*BPS-Statistics of Lamongan Regency*

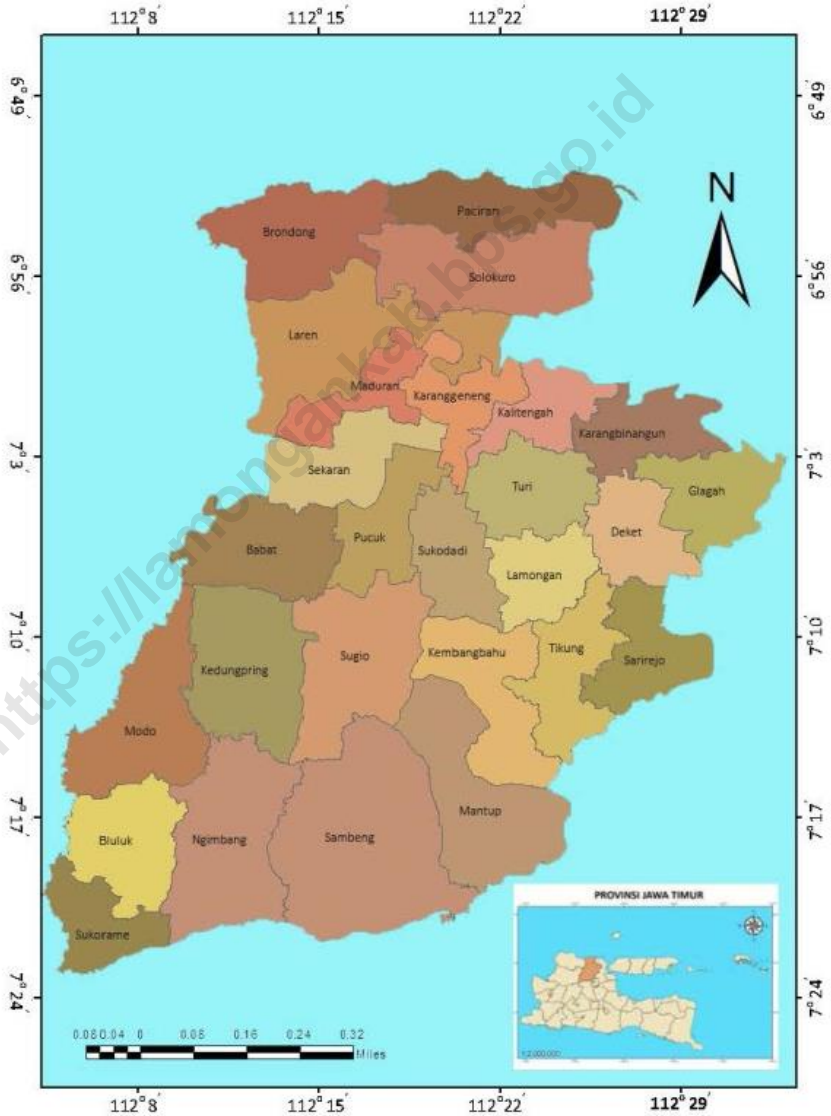
Dicetak oleh/*Printed by*:

CV. Azka Putra Pratama Surabaya

**Dilarang mengumumkan, mendistribusikan, mengomunikasikan, dan/atau menggandakan sebagian atau seluruh isi buku ini untuk tujuan komersial tanpa izin tertulis dari Badan Pusat Statistik**

*Prohibited to announce, distribute, communicate, and/or copy part or all of this book for commercial purpose without permission from BPS-Statistics Indonesia*

**PETA WILAYAH KABUPATEN LAMONGAN**  
*MAP OF LAMONGAN REGENCY*





**KEPALA BPS KABUPATEN LAMONGAN**  
*CHIEF STATISTICIAN OF LAMONGAN REGENCY*



**Sri Kadarwati, S.Si., M.T.**







## KATA PENGANTAR

Lamongan Dalam Angka 2018 merupakan publikasi tahunan yang diterbitkan oleh BPS Kabupaten Lamongan. Disadari bahwa publikasi ini belum sepenuhnya memenuhi harapan pihak pemakai data khususnya para perencana, namun diharapkan dapat membantu melengkapi penyusunan rencana pembangunan di Kabupaten Kabupaten Lamongan.

Publikasi ini dapat terwujud berkat kerja sama dan bantuan dari berbagai pihak baik instansi pemerintah maupun swasta. Kepada semua pihak yang telah memberikan bantuan disampaikan penghargaan dan terima kasih yang sebesar – besarnya.

Walaupun publikasi ini telah disiapkan sebaik-baiknya, namun disadari masih ada kekurangan dan kesalahan yang terjadi. Untuk perbaikan publikasi ini, tanggapan dan saran yang bersifat konstruktif dari para pemakai sangat diharapkan.

Lamongan, 15 Agustus 2018

Kepala BPS

Kabupaten Lamongan

Sri Kadarwati, S.Si.,M.T.



## **PREFACE**

*Lamongan in Figures 2018 is an annual publication written by BPS-Statistics of Lamongan Regency. Despite the fact that this publication has not perfect and has not fully filled the user's hope, especially for the planners, it hopefully can assist the development planning in this regency.*

*The release has been made with the assistance and contribution from both public institutions and private organizations. Therefore to all parties who have been involved in the preparation of this publication, I would like to express my sincerest appreciation and gratitude.*

*In spite of high effort in preparation, failures and mistakes are still probably occurred. Comments and constructive suggestions for the improvement of this publication are always welcome.*

Lamongan, 15 August 2018

Chief Statistician of  
Lamongan Regency

Sri Kadarwati, S.Si., M.T.

## DAFTAR ISI/CONTENTS

HALAMAN JUDUL .....	II
PETA WILAYAH KABUPATEN LAMONGAN .....	III
KATA PENGANTAR .....	IV
PREFACE .....	V
1 GEOGRAFI DAN IKLIM (GEOGRAPHY AND CLIMATE) .....	1
1.1 GEOGRAFI/GEOGRAPHY .....	12
1.2 IKLIM/CLIMATE .....	26
2 PEMERINTAHAN (GOVERNMENT) .....	35
2.1 WILAYAH ADMINISTRATIF/ADMINISTRATIVE AREA .....	42
2.2 DEWAN PERWAKILAN RAKYAT DAERAH/THE REGIONAL HOUSE OF REPRESENTATIVE .....	46
2.3 PEGAWAI NEGERI SIPIL/CIVIL SERVANT .....	50
3 PENDUDUK DAN KETENAGAKERJAAN (POPULATION AND EMPLOYMENT) .....	71
3.1 KEPENDUDUKAN/POPULATION .....	84
4 SOSIAL (SOCIAL) .....	121
4.1 PENDIDIKAN/EDUCATION .....	143
4.2 KESEHATAN/HEALTH .....	211
4.3 AGAMA/RELIGION .....	241
4.4 KRIMINALITAS/CRIME .....	247
4.5 SOSIAL LAINNYA/OTHERS SOCIAL .....	260
5 PERTANIAN (AGRICULTURE) .....	265
5.1 TANAMAN PANGAN/FOOD CROPS .....	283
5.2 HORTIKULTURA/HORTICULTURE .....	301
5.3 PERKEBUNAN/CROPS .....	309
5.4 PETERNAKAN/LIVESTOCK .....	313
5.5 PERIKANAN/FISHERY .....	318
6 ENERGI (ENERGY) .....	335
6.1 ENERGI/ENERGY .....	342
7 PERINDUSTRIAN DAN PERDAGANGAN (INDUSTRY AND TRADE) .....	352
8 HOTEL DAN PARIWISATA (HOTEL AND TOURISM) .....	367
8.1 PARIWISATA/TOURISM .....	374
9 TRANSPORTASI DAN KOMUNIKASI (TRANSPORTATION AND COMMUNICATION) .....	382

9.1	TRANSPORTASI/TRANSPORTATION .....	395
9.2	POS DAN TELEKOMUNIKASI/POST AND TELECOMMUNICATIONS .....	401
10	KEUANGAN DAERAH(LOCAL FINANCE) .....	410
10.1	KEUANGAN DAERAH DAN HARGA/LOCAL FINANCE AND PRICE .....	414
11	PENDAPATAN REGIONAL(REGIONAL INCOME).....	430
12	PERBANDINGAN ANTAR KABUPATEN (REGENCY/ MUNICIPALITY COMPARISON)	452

## DAFTAR TABEL/TABLE OF CONTENTS

1	GEOGRAFI DAN IKLIM .....	1
	GEOGRAPHY AND CLIMATE .....	1
	1	
1.1	GEOGRAFI/GEOGRAPHY .....	12
1.1.1	<i>Luas Wilayah menurut Kecamatan di Kabupaten Lamongan, 2017...</i>	12
	<i>Total Area by The Subdistrict in Lamongan Regency, 2017.....</i>	12
1.1.2	<i>Ketinggian Wilayah di Atas Permukaan Laut (DPL) menurut Kecamatan di Kabupaten Lamongan, 2017.....</i>	13
	<i>Height of the Region by Mean Sea Level by the Subdistrict in Lamongan Regency, 2017.....</i>	13
1.1.3	<i>Jarak dari Ibukota Kabupaten ke Ibukota Kecamatan di Kabupaten Lamongan, 2017 .....</i>	14
	<i>The Distance odRegional's Capital to Subdistrict's Capital in Lamongan Regency, 2017.....</i>	14
1.1.4	<i>Jarak Antar Kecamatan di Kabupaten Lamongan, 2017 .....</i>	15
	<i>The Distance Between TheSubdistricts in Lamongan Regency, 2017 .....</i>	15
1.1.5	<i>Daerah Ibukota Kecamatan dan Wilayah Perkotaan di Kabupaten Lamongan, 2017.....</i>	16
	<i>Subdistrict's Capital and Width of Urban Areas in Lamongan Regency, 2017 .....</i>	16
1.1.6	<i>Luas Tanah Berdasarkan Kemampuan Tanahnya di Kabupaten Lamongan, 2017.....</i>	21
	<i>Width of Land by Its Capability in Lamongan Regency, 2017.....</i>	21
1.1.1	21	
1.1.7	<i>Luas Tanah menurut Jenis Tanah di Kabupaten Lamongan, 2017 .....</i>	22
	<i>Width of Land by Type of Land in Lamongan Regency, 2017 .....</i>	22
1.1.8	<i>Luas Tanah menurut Jenis Batuan Induk di Kabupaten Lamongan, 2017.....</i>	23
	<i>Land Area by Type of Host Rock in Lamongan Regency, 2017 .....</i>	23
1.1.9	<i>Nama dan Panjang Sungai di Kabupaten Lamongan, 2013– 2017 ....</i>	24
	<i>Name and Length of the River in Lamongan Regency, 2013 - 2017.....</i>	24
1.2	IKLIM/CLIMATE .....	26

1.2.1 Rata-rata Jumlah Hari Hujan dan Curah Hujan Setiap Bulan di Kabupaten Lamongan, 2017 .....	26
<i>The Average Number of Rainy Days And Precipitation on Each Month in Lamongan Regency, 2017 .....</i>	<i>26</i>
1.2.2 Jumlah Curah Hujan menurut Stasiun Pengamatan di Kabupaten Lamongan, 2017.....	27
<i>Number of Precipitations by Observation Station in Lamongan Regency, 2017 .....</i>	<i>27</i>
1.2.3 Jumlah Curah Hujan Tiap Bulan menurut Stasiun Pengamatan di Kabupaten Lamongan (mm), 2017.....	28
<i>Number of Precipitations on Each Month According Observation Stations in Lamongan Regency (mm), 2017.....</i>	<i>28</i>
1.2.4 Jumlah Hari Hujan Tiap Bulan menurut Stasiun Pengamatan di Kabupaten Lamongan, 2017 .....	31
<i>Number of Rainy Days on Each Month by Observation Stations in Lamongan Regency, 2017 .....</i>	<i>31</i>
2 PEMERINTAHAN .....	35
GOVERNMENT .....	35
2.1 WILAYAH ADMINISTRATIF/ADMINISTRATIVE AREA .....	42
2.1.1 Jumlah Desa, Kelurahan, Lingkungan, Dusun, RW, dan RT menurut Kecamatan di Kabupaten Lamongan, 2017 .....	42
<i>Number of Village, Community, Hamlets, RW, and RT by Subdistrict in Lamongan Regency, 2017 .....</i>	<i>42</i>
2.1.2 Jumlah Desa dan Kategori Perkembangannya di Kabupaten Lamongan, 2017.....	43
<i>Number of Villages and Its Development Category in Lamongan Regency, 2017.....</i>	<i>43</i>
2.1.3 Banyaknya Desa/Kelurahan menurut Kecamatan dan Klasifikasi Desa di Kabupaten Lamongan, 2017 .....	44
<i>Number of Village by Subdistrict and Its Classifications in Lamongan Regency, 2017 .....</i>	<i>44</i>
2.1.4 Jumlah Desa Swadaya menurut Tingkat Perkembangan di Kabupaten Lamongan, 2017.....	45

	<i>Number of Self-Help Villages by Developmental Level in Lamongan Regency, 2017</i> .....	45
2.2	<b>DEWAN PERWAKILAN RAKYAT DAERAH/THE REGIONAL HOUSE OF REPRESENTATIVE</b> .....	46
	46	
2.2.1	<i>Pimpinan DPRD Kabupaten Lamongan, 2017</i> .....	46
	<i>Chairmen Assembly of Regional House of Representatives of Lamongan Regency, 2017</i> .....	46
2.2.2	<i>Banyaknya Anggota DPRD menurut Partai Politik dan Jenis Kelamin di Kabupaten Lamongan, 2017</i> .....	47
	<i>Number of Representatives of Regional House of Representative by Political Party and Sex in Lamongan Regency, 2017</i> .....	47
1.1.1	47	
2.2.3	<i>Keanggotaan Komisi DPRD Kabupaten Lamongan, 2017</i> .....	48
	<i>Members of Commission Assembly in Regional House of Representative of Lamongan Regency, 2017</i> .....	48
1.1.1	48	
2.2.4	<i>Kegiatan Dinas DPRD Kabupaten Lamongan, 2013 - 2017</i> .....	49
	<i>Representative's Official Activities of Regional House of Representative in Lamongan Regency, 2013 - 2017</i> .....	49
2.3	<b>PEGAWAI NEGERI SIPIL/CIVIL SERVANTS</b> .....	50
2.3.1	<i>Banyaknya Pegawai Negeri Sipil menurut Dinas/Instansi Pemerintah dan Jenis Kelamin di Kabupaten Lamongan, 2017</i> .....	50
	<i>Number of Civil Servants by Institutions and Sex in Lamongan Regency, 2017</i> .....	50
2.3.2	<i>Banyaknya Pegawai Negeri Sipil menurut Dinas Instansi dan Tingkat Pendidikan Yang Ditamatkan di Kabupaten Lamongan, 2017</i> .....	52
	<i>Number of Civil Servants by Institutions and Educational Attainment in Lamongan Regency, 2017</i> .....	52
2.3.3	<i>Jumlah Pegawai Negeri Sipil menurut Jabatan dan Instansi di Kabupaten Lamongan, 2017</i> .....	54
	<i>Number of Civil Servants by Occupation and Institutions in Lamongan Regency, 2017</i> .....	54

2.3.4	<i>Banyaknya Pegawai Negeri Sipil menurut Instansi dan Tingkat Kepangkatan di Kabupaten Lamongan, 2017</i> .....	56
	<i>Number of Civil Servants by Institutions and Hierarchy in Lamongan Regency, 2017</i> .....	56
2.3.5	<i>Jumlah Honorer menurut Jenis Kelamin dan Instansi di Kabupaten Lamongan, 2017</i> .....	58
	<i>Number of Government's Temporary Employees by Sex and Institutions in Lamongan Regency, 2017</i> .....	58
2.3.6	<i>Jumlah Pegawai Negeri Sipil di Kecamatan menurut Jenis Kelamin di Kabupaten Lamongan, 2017</i> .....	60
	<i>Number of Civil Servants in Subdistricts by Sex in Lamongan Regency, 2017</i> .....	60
2.3.7	<i>Jumlah Pegawai Negeri Sipil di Kecamatan menurut Tingkat Pendidikan di Kabupaten Lamongan, 2017</i> .....	61
	<i>Number of Civil Servants by Subdistricts and Educational Attainment in Lamongan Regency, 2017</i> .....	61
2.3.8	<i>Jumlah Pegawai Negeri Sipil di Kecamatan menurut Jabatan di Kabupaten Lamongan, 2017</i> .....	62
	<i>Number of Civil Servants in Subdistricts by Occupation in Lamongan Regency, 2017</i> .....	62
2.3.9	<i>Jumlah Pegawai Negeri Sipil di Kecamatan menurut Golongan di Kabupaten Lamongan, 2017</i> .....	63
	<i>Number of Civil Servants in Subdistricts by Hierarchy in Lamongan Regency, 2017</i> .....	63
2.3.10	<i>Jumlah Pegawai Honorer di Kecamatan menurut Jenis Kelamin di Kabupaten Lamongan, 2017</i> .....	64
	<i>Number of Government's Temporary Employees in Subdistricts by Sex in Lamongan Regency, 2017</i> .....	64
2.3.11	<i>Jumlah Pegawai Honorer menurut Dinas Instansi dan Tingkat Pendidikan Yang Ditamatkan di Kabupaten Lamongan, 2017</i> .....	65
	<i>Number of Government's Temporary Employees by Institutions and Educational Attainment in Lamongan Regency, 2017</i> .....	65
2.3.12	<i>Jumlah Pegawai Honorer di Kecamatan menurut Tingkat Pendidikan di Kabupaten Lamongan, 2017</i> .....	67



<i>Number of Government's Temporary Employees by Subdistricts and Educational Attainment in Lamongan Regency, 2017</i> .....	67
2.3.13 <i>Jumlah Pegawai Negeri Sipil di Kecamatan menurut Jenis Kelamin di Kabupaten Lamongan, 2017</i> .....	68
<i>Number of Civil Servants in Subdistricts by Sex in Lamongan Regency, 2017</i> 68	
2.3.14 <i>Jumlah Pegawai Negeri Sipil di Instansi menurut Jenis Kelamin di Kabupaten Lamongan, 2017</i> .....	69
2.3.15 <i>Jumlah Pegawai Negeri Sipil menurut Jenis Kelamin di Kabupaten Lamongan, 2017</i> .....	70
3 <b>PENDUDUK DAN KETENAGAKERJAAN</b> .....	71
<b>POPULATION AND EMPLOYMENT</b> .....	71
3.1 <b>KEPENDUDUKAN/POPULATION</b> .....	84
3.1.1 <i>Jumlah Penduduk dan Laju Pertumbuhan Penduduk Per Tahun menurut Kecamatan di Kabupaten Lamongan, 2017</i> .....	84
<i>Population and Annual Population Growth Rate by Subdistrict in Lamongan Regency, 2017</i> .....	84
3.1.2 <i>Jumlah Penduduk menurut Kecamatan dan Jenis Kelamin di Kabupaten Lamongan, 2017</i> .....	85
<i>Population by Subdistrict and Gender in Lamongan Regency, 2017</i> .....	85
3.1.3 <i>Jumlah Penduduk menurut Kecamatan dan Kelompok Umur di Kabupaten Lamongan, 2017</i> .....	86
<i>Population by Subdistrict and Age Group in Lamongan Regency, 2017</i> .....	86
3.1.4 <i>Jumlah Penduduk Laki-laki menurut Kecamatan dan Kelompok Umur di Kabupaten Lamongan, 2017</i> .....	90
<i>Male Population by Subdistrict and Age Group in Lamongan Regency, 2017</i> .....	90
3.1.5 <i>Jumlah Penduduk Perempuan menurut Kecamatan dan Kelompok Umur di Kabupaten Lamongan, 2017</i> .....	94
<i>Female Population by Subdistrict and Age Group in Lamongan Regency, 2017</i> .....	94
3.1.6 <i>Jumlah Kelahiran menurut Kecamatan dan Jenis Kelamin di Kabupaten Lamongan, 2017</i> .....	98
<i>Number of Birth by Subdistrict and Gender in Lamongan Regency, 2017</i> .....	98

3.1.7 Jumlah Kematian menurut Kecamatan dan Jenis Kelamin di Kabupaten Lamongan, 2017 ..	99
Number of Death by Subdistrict and Gender in Lamongan Regency, 2017 ..	99
1.1.1	99
3.1.8 Jumlah Migrasi Datang menurut Jenis Kelamin di Kabupaten Lamongan, 2017.....	100
Number of In-Migration by Gender in Lamongan Regency, 2017.....	100
3.1.9 Jumlah Migrasi Pindah menurut Jenis Kelamin di kabupaten Lamongan, 2017.....	101
Number of Out-Migration by Gender in Lamongan Regency,.....	101
2017	101
3.1.10 Jumlah Migrasi Penduduk menurut Datang dan Pindah di.....	102
Kabupaten Lamongan, 2017 .....	102
Number of Migration by Its Type in Lamongan Regency, .....	102
2017	102
3.1.11 Jumlah Penduduk menurut Tingkat Pendidikan di Kabupaten Lamongan, 2017.....	103
Population by Educational Level in Lamongan Regency, .....	103
2017	103
3.1.12 Jumlah Penduduk menurut Pekerjaan/Profesi di Kabupaten Lamongan, 2017.....	104
Population by Jobs in Lamongan Regency, 2017 .....	104
3.1.13 Jumlah Pencari Kerja Terdaftar Tamatan SD menurut Bulan di Kabupaten Lamongan, 2017 .....	107
Number of Elementary School Graduates Registered Job Applicants by Month in Lamongan Regency, 2017 .....	107
3.1.14 Jumlah Pencari Kerja Terdaftar Tamatan SMP menurut.....	108
Bulan di Kabupaten Lamongan, 2017 .....	108
Number of Junior High School Graduates Registered Job Applicants by Month in Lamongan Regency, 2017 .....	108
3.1.15 Jumlah Pencari Kerja Terdaftar Tamatan SMA/SMK .....	109
menurut Bulan di Kabupaten Lamongan, 2017 .....	109
Number of Senior High School (General/Vocational) Graduates Registered Job Applicants by Month in Lamongan Regency, 2017.....	109

3.1.16 Jumlah Pencari Kerja Terdaftar Tamatan D-1 menurut Bulan di Kabupaten Lamongan, 2017.....	110
<i>Number of Diploma I Graduates Registered Job Applicants by Month in Lamongan Regency, 2017.....</i>	<i>110</i>
3.1.17 Jumlah Pencari Kerja Terdaftar Tamatan D-II menurut Bulan di Kabupaten Lamongan, 2017.....	111
<i>Number of Diploma II Graduates Registered Job Applicants by Month in Lamongan Regency, 2017.....</i>	<i>111</i>
3.1.18 Jumlah Pencari Kerja Terdaftar Tamatan D-III menurut Bulan di Kabupaten Lamongan, 2017.....	112
<i>Number of Diploma III Graduates Registered Job Applicants by Month in Lamongan Regency, 2017.....</i>	<i>112</i>
3.1.19 Jumlah Pencari Kerja Terdaftar Tamatan S-1 menurut Bulan di Kabupaten Lamongan, 2017.....	113
<i>Number of Bachelor's Graduates Registered Job Applicants by Month in Lamongan Regency, 2017.....</i>	<i>113</i>
3.1.20 Jumlah Pencari Kerja Terdaftar Tamatan S-2 menurut Bulan di Kabupaten Lamongan, 2017.....	114
<i>Number of Master's Graduates Registered Job Applicants by Month in Lamongan Regency, 2017.....</i>	<i>114</i>
1.1.1	114
3.1.21 Jumlah Pencari Kerja Terdaftar menurut Bulan di Kabupaten Lamongan, 2017.....	115
<i>Number of Registered Job Applicants by Month in Lamongan Regency, 2017 .....</i>	<i>115</i>
3.1.22 Jumlah Pencari Kerja Terdaftar yang Ditempatkan menurut Bulan di Kabupaten Lamongan, 2017.....	116
<i>Number of Placement of Registered Job Applicants by Month in Lamongan Regency, 2017.....</i>	<i>116</i>
3.1.23 Jumlah Pencari Kerja Terdaftar menurut Tingkat Pendidikan Tertinggi yang Ditamatkan dan Jenis Kelamin di Kabupaten Lamongan, 2017 .....	117
<i>Number of Registered Job Applicants by Educational Attainment and Sex in Lamongan Regency, 2017.....</i>	<i>117</i>

3.1.24 Jumlah Tenaga Kerja yang dikirim ke Luar Negeri di Kabupaten Lamongan, 2017.....	118
Number of Labor Sent Abroad in Lamongan Regency, 2017.....	118
3.1.25 Jumlah Transmigran menurut Daerah Penempatan/Tujuan di Kabupaten Lamongan, 2017 .....	119
Number of Transmigrants by Provincial Destination in Lamongan Regency, 2017.....	119
4 SOSIAL.....	121
SOCIAL .....	121
4.1 PENDIDIKAN/EDUCATION .....	143
4.1.1 Angka Partisipasi Murni Penduduk Usia 7 - 12 Tahun di Kabupaten Lamongan, 2017.....	143
Pure Participation Rate of Population Aged 7 - 12 Years in Lamongan Regency, 2017 .....	143
4.1.2 Angka Partisipasi Kasar Penduduk Usia 7 - 12 Tahun di Kabupaten Lamongan, 2017.....	144
Crude Participation Rate of Population Aged 7-12 Years in Lamongan Regency, 2017 .....	144
4.1.3 Angka Partisipasi Murni Penduduk Usia 13 - 15 Tahun di Kabupaten Lamongan, 2017.....	145
Pure Participation Rate of Population Aged 13 - 15 Years in Lamongan Regency, 2017 .....	145
4.1.4 Angka Partisipasi Kasar Penduduk Usia 13 - 15 Tahun di Kabupaten Lamongan, 2017.....	146
Crude Participation Rate of Population Aged 13 - 15 Years in Lamongan Regency, 2017 .....	146
1.1.1	146
4.1.5 Angka Partisipasi Murni Penduduk Usia 16 - 18 Tahun di Kabupaten Lamongan, 2017.....	147
Pure Participation Rate of Population Aged 16 - 18 Years in Lamongan Regency, 2017 .....	147
4.1.6 Angka Partisipasi Kasar Penduduk Usia 16 - 18 Tahun di Kabupaten Lamongan, 2017.....	148

<i>Crude Participation Rate of Population Aged 16 - 18 Years in Lamongan Regency, 2017.....</i>	<i>148</i>
<i>4.1.7 Jumlah Lembaga, Guru, dan Anak di Tempat Penitipan Anak (TPA) di Kabupaten Lamongan, 2017.....</i>	<i>149</i>
<i>Number of Institutions, Teachers, and Children of Child Care in Lamongan Regency, 2017.....</i>	<i>149</i>
<i>4.1.8 Jumlah Lembaga, Guru, dan Anak di Kelompok Bermain (KB) di Kabupaten Lamongan, 2017.....</i>	<i>150</i>
<i>Number of Institutions, Teachers, and Children of Play Group in Lamongan Regency, 2017.....</i>	<i>150</i>
<i>4.1.9 Jumlah Lembaga, Guru, dan Anak di PAUD dan Satuan PAUD Sejenis (SPS) di Kabupaten Lamongan, 2017.....</i>	<i>151</i>
<i>Number of Institutions, Teachers and Children of Early Child Education and Similar Unit in Lamongan Regency, 2017 .....</i>	<i>151</i>
<i>4.1.10 Jumlah Sekolah, Murid, Guru, dan Rasio Murid-Guru TK Negeri di Kabupaten Lamongan, 2017.....</i>	<i>152</i>
<i>Number of Schools, Pupils, Teachers, and Pupils to Teachers Ratio of State Kindergartens in Lamongan Regency, 2017 .....</i>	<i>152</i>
<i>4.1.11 Jumlah Sekolah, Murid, Guru, dan Rasio Murid-Guru TK Swasta di Kabupaten Lamongan, 2017 .....</i>	<i>154</i>
<i>Number of Schools, Pupils, Teachers, and Pupils to Teachers Ratio of Private Kindergartens in Lamongan Regency, 2017 .....</i>	<i>154</i>
<i>4.1.12 Jumlah Sekolah, Murid, Guru, dan Rasio Murid-Guru TK LB Swasta di Kabupaten Lamongan, 2017.....</i>	<i>156</i>
<i>Number of Schools, Pupils, Teachers, and Pupils to Teachers Ratio of Private Disability Kindergartens in Lamongan Regency, 2017.....</i>	<i>156</i>
<i>4.1.13 Jumlah Sekolah, Murid, Guru, dan Rasio Murid-Guru Roudlotul Athfal (RA) Swasta di Kabupaten Lamongan, 2017 .....</i>	<i>158</i>
<i>Number of Schools, Pupils, Teachers, and Pupils to Teachers Ratio of Private Roudlotul Athfal (RA) in Lamongan Regency, 2017.....</i>	<i>158</i>
<i>4.1.14 Jumlah Sekolah, Murid, Guru, dan Rasio Murid - Guru Sekolah Dasar Negeri (SDN) menurut Kecamatan di Kabupaten Lamongan, 2017 .</i>	<i>160</i>
<i>Number of Schools, Pupils, Teachers, and Pupils to Teachers Ratio of State Primary School by Subdistrict in Lamongan Regency, 2017 .....</i>	<i>160</i>

4.1.15 Jumlah Sekolah, Murid, Guru, dan Rasio Murid - Guru Sekolah Dasar (SD) Swasta menurut Kecamatan di Kabupaten Lamongan, 2017 ..	162
<i>Number of Schools, Pupils, Teachers, and Pupils to Teachers Ratio of Private Primary School by Subdistrict in Lamongan Regency, 2017 .....</i>	<i>162</i>
4.1.16 Jumlah Sekolah, Murid, Guru, dan Rasio Guru-Murid SDLB Negeri menurut Kecamatan di Kabupaten Lamongan, 2017 .....	164
<i>Number of Schools, Pupils, Teachers, and Pupils to Teachers Ratio of State Disability Primary Schools by Subdistrict in Lamongan Regency, 2017 .....</i>	<i>164</i>
4.1.17 Jumlah Sekolah, Murid, Guru, dan Rasio Guru-Murid SDLB Swasta menurut Kecamatan di Kabupaten Lamongan, 2017 .....	166
<i>Number of Schools, Pupils, Teachers, and Pupils to Teachers Ratio of Private Disability Primary Schools by Subdistrict in Lamongan Regency, 2017 .....</i>	<i>166</i>
4.1.18 Jumlah Sekolah, Murid, Guru, dan Rasio Murid - Guru Madrasah Ibtidaiyah Negeri (MIN) menurut Kecamatan di Kabupaten Lamongan, 2017.....	168
<i>Number of Schools, Pupils, Teachers and Pupils to Teachers Ratio of State Madrasah Ibtidaiyah by Subdistrict in Lamongan Regency, 2017 ...</i>	<i>168</i>
4.1.19 Jumlah Sekolah, Murid, Guru, dan Rasio Murid - Guru Madrasah Ibtidaiyah (MI) Swasta menurut Kecamatan di Kabupaten Lamongan, 2017.....	170
<i>Number of Schools, Pupils, Teachers, and Pupils to Teachers Ratio of Private Madrasah Ibtidaiyah by Subdistrict in Lamongan Regency, 2017 ...</i>	<i>170</i>
4.1.20 Jumlah Sekolah, Murid, Guru, dan Rasio Murid - Guru Sekolah Menengah Pertama (SMP) Negeri menurut Kecamatan di Kabupaten Lamongan, 2017.....	172
<i>Number of Schools, Pupils, Teachers, and Pupils to Teachers Ratio in State Junior High School by Subdistrict in Lamongan Regency, 2017.....</i>	<i>172</i>
4.1.21 Jumlah Sekolah, Murid, Guru, dan Rasio Murid - Guru Sekolah Menengah Pertama (SMP) Swasta menurut Kecamatan di Kabupaten Lamongan, 2017.....	174
<i>Number of Schools, Pupils, Teachers, and Pupils to Teachers Ratio in Private Junior High School by Subdistrict in Lamongan Regency, 2017.....</i>	<i>174</i>

4.1.22 Jumlah Sekolah, Murid, Guru, dan Rasio Murid-Guru SMP Terbuka Negeri menurut Kecamatan di Kabupaten Lamongan, 2017 .....	176
<i>Number of Schools, Pupils, Teachers, and Pupils to Teachers Ratio of State Open Junior High Schools by Subdistrict in Lamongan Regency, 2017 .....</i>	<i>176</i>
4.1.23 Jumlah Sekolah, Murid, Guru, dan Rasio Murid-Guru SMP LB Swasta menurut Kecamatan di Kabupaten Lamongan, 2017.....	178
<i>Number of Schools, Pupils, Teachers, and Pupils to Teachers Ratio of Private Disability Junior High Schools by Subdistrict in Lamongan Regency, 2017.....</i>	<i>178</i>
4.1.24 Jumlah Sekolah, Murid, Guru, dan Rasio Murid - Guru Madrasah Tsanawiyah Negeri (MTsN) menurut Kecamatan di Kabupaten Lamongan, 2017.....	180
<i>Number of Schools, Pupils, Teachers and Pupils to Teachers Ratio of State Madrasah Tsanawiyah by Subdistrict in Lamongan Regency, 2017.</i>	<i>180</i>
4.1.25 Jumlah Sekolah, Murid, Guru, dan Rasio Murid - Guru Madrasah Tsanawiyah (MTs) Swasta menurut Kecamatan di Kabupaten Lamongan, 2017.....	182
<i>Number of Schools, Pupils, Teachers, and Pupils to Teachers Ratio of Private Madrasah Tsanawiyah by Subdistrict in Lamongan Regency, 2017.</i>	<i>182</i>
4.1.26 Jumlah Sekolah, Murid, Guru, dan Rasio Murid - Guru Sekolah Menengah Atas (SMA) Negeri menurut Kecamatan di Kabupaten Lamongan, 2017.....	184
<i>Number of Schools, Pupils, Teachers, and Pupils to Teachers Ratio of State High School by Subdistrict in Lamongan Regency, 2017.....</i>	<i>184</i>
1.1.1	184
4.1.27 Jumlah Sekolah, Murid, Guru, dan Rasio Murid - Guru Sekolah Menengah Atas (SMA) Swasta menurut Kecamatan di Kabupaten Lamongan, 2017.....	186
<i>Number of Schools, Pupils, Teachers, and Pupils to Teachers Ratio of Private High School by Subdistrict in Lamongan Regency, 2017.....</i>	<i>186</i>
4.1.28 Jumlah Sekolah, Murid, Guru, dan Rasio Murid-Guru SMA LB Swasta menurut Kecamatan di Kabupaten Lamongan, 2017.....	188

<i>Number of Schools, Pupils, Teachers, and Pupils to Teachers Ratio of Private Disability Senior High Schools by Subdistrict in Lamongan Regency, 2017.....</i>	<i>188</i>
<i>1.1.1 188</i>	
<i>4.1.29 Jumlah Sekolah, Murid, Guru, dan Rasio Murid - Guru Madrasah Aliyah Negeri (MAN) menurut Kecamatan di Kabupaten Lamongan, 2017.....</i>	<i>190</i>
<i>Number of Schools, Pupils, Teachers, and Pupils to Teachers Ratio in State Madrasah Aliyah by Subdistrict in Lamongan Regency, 2017.....</i>	<i>190</i>
<i>4.1.30 Jumlah Sekolah, Murid, Guru, dan Rasio Murid - Guru Madrasah Aliyah (MA) Swasta menurut Kecamatan di Kabupaten Lamongan, 2017.....</i>	<i>192</i>
<i>Number of Schools, Pupils, Teachers, and Pupils to Teachers Ratio in Private Madrasah Aliyah by Subdistrict in Lamongan Regency, 2017.....</i>	<i>192</i>
<i>4.1.31 Jumlah Sekolah, Guru, Murid, dan Rasio Guru-Murid SMK Negeri di Kabupaten Lamongan, 2017 .....</i>	<i>194</i>
<i>Number of Schools, Teachers, Pupils, and Teachers to Pupils Ratio of State Vocational High Schools in Lamongan Regency, 2017 .....</i>	<i>194</i>
<i>4.1.32 Jumlah Sekolah, Murid, Guru, dan Rasio Murid-Guru SMK Swasta di Kabupaten Lamongan, 2017 .....</i>	<i>196</i>
<i>Number of Schools, Pupils, Teachers, and Pupils to Teachers Ratio of Private Vocational High Schools in Lamongan Regency, 2017 .....</i>	<i>196</i>
<i>4.1.33 Jumlah Sekolah, Murid, Guru, dan Rasio Murid-Guru SLB Swasta di Kabupaten Lamongan, 2017 .....</i>	<i>198</i>
<i>Number of Schools, Pupils, Teachers, and Pupils to Teachers Ratio of Private Disability Schools in Lamongan Regency, 2017.....</i>	<i>198</i>
<i>4.1.34 Jumlah Madrasah Ibtidaiyah menurut Akreditasinya di Kabupaten Lamongan, 2017.....</i>	<i>200</i>
<i>Number of Madrasah Ibtidaiyah by Accreditation in Lamongan Regency, 2017.....</i>	<i>200</i>
<i>4.1.35 Jumlah Madrasah Tsanawiyah menurut Akreditasinya di Kabupaten Lamongan, 2017.....</i>	<i>201</i>
<i>Number of Madrasah Tsanawiyah by Accreditation in Lamongan Regency, 2017.....</i>	<i>201</i>



4.1.36 Jumlah Lembaga dan Murid Sekolah Kejar Paket A di Kabupaten Lamongan, 2017.....	202
<i>Number of Institutions and Students of Kejar Paket A in Lamongan Regency, 2017.....</i>	<i>202</i>
4.1.37 Jumlah Lembaga dan Murid Sekolah Kejar Paket B di Kabupaten Lamongan, 2017.....	203
<i>Number of Institutions and Students of Kejar Paket B in Lamongan Regency, 2017.....</i>	<i>203</i>
4.1.38 Jumlah Lembaga dan Murid Sekolah Kejar Paket C di.....	204
<i>Kabupaten Lamongan, 2017.....</i>	<i>204</i>
<i>Number of Institutions and Students of Kejar Paket C in Lamongan Regency, 2017.....</i>	<i>204</i>
4.1.39 Jumlah Lembaga Pendidikan Luar Sekolah (PLS) di.....	205
<i>Kabupaten Lamongan, 2017.....</i>	<i>205</i>
<i>Number of Out School Education Institutions in Lamongan.....</i>	<i>205</i>
<i>Regency, 2017.....</i>	<i>205</i>
4.1.40 Jumlah Perguruan Tinggi, Mahasiswa, Dosen, dan Rasio Mahasiswa-Dosen di Kabupaten Lamongan, 2017.....	206
<i>Number of Universities, Students, Lecturers, and Students to Lecturers Ratio in Lamongan Regency, 2017.....</i>	<i>206</i>
4.1.41 Jumlah Klub Olahraga Prestasi di Kabupaten Lamongan, 2017.....	208
<i>Number of Outstanding Sports Clubs in Lamongan Regency, 2017.....</i>	<i>208</i>
4.1.42 Jumlah Sarana dan Prasarana Olahraga di Kabupaten Lamongan, 2017.....	209
<i>Number of Sports Infrastructure in Lamongan Regency, 2017.....</i>	<i>209</i>
4.1.43 Jumlah Lapangan Olahraga di Kawasan Pendidikan di Kabupaten Lamongan, 2017.....	210
<i>Number of Sport's Field in the Education Area in Lamongan Regency, 2017.....</i>	<i>210</i>
4.2 KESEHATAN/HEALTH .....	211
4.2.1 Jumlah Fasilitas Kesehatan menurut Kecamatan di Kabupaten Lamongan, 2017.....	211
<i>Number of Health Facilities by Subdistrict in Lamongan Regency, 2017.....</i>	<i>211</i>

4.2.2	<i>Jumlah Tenaga Kesehatan menurut Kecamatan di Kabupaten Lamongan, 2017</i> .....	213
	<i>Number of Medical Personnels by Subdistrict in Lamongan Regency, 2017</i>	213
4.2.3	<i>Jumlah Dokter Umum, Dokter Spesialis, dan Dokter Gigi menurut Fasilitas Kesehatan di Kabupaten Lamongan, 2017</i> .....	214
	<i>Number of General Practitioners, Medical Specialist, and Dentist by Health Facility in Lamongan Regency, 2017</i> .....	214
1.1.1	214	
4.2.4	<i>Jumlah Balita Yang Pernah Mendapat Imunisasi menurut Kecamatan dan Jenis Imunisasi di Kabupaten Lamongan, 2017</i> .....	215
	<i>Number of Children who had Immunization by Subdistrict and Type of Immunizations in Lamongan Regency, 2017</i> .....	215
4.2.5	<i>Jumlah Ibu Hamil, Melakukan Kunjungan K1, Melakukan Kunjungan K4, Kurang Energi Kronis (KEK), dan Mendapat Tablet Zat Besi (Fe) di Kabupaten Lamongan, 2017</i> .....	216
	<i>Number of Pregnant Women, Doing K1 Visits, Doing K4 Visits, Chronic Energy Deficiency (CED), and who got The Iron (Fe) Tablet in Lamongan Regency, 2017</i> .....	216
4.2.6	<i>Jumlah Bayi Lahir, Bayi Berat Badan Lahir Rendah (BBLR), BBLR Dirujuk, dan Bergizi Buruk menurut Kecamatan di Kabupaten Lamongan, 2017</i> .....	217
	<i>Number of Babies Born, Low Birth Weight (LBW) Babies, LBW Referenced, and Malnutrition Babies by Subdistrict in Lamongan Regency, 2017</i> .....	217
4.2.7	<i>Jumlah Remaja Usia 15-24 Tahun Yang Mendapat Penyuluhan Tentang Kesehatan Reproduksi (Kespro), HIV/AIDS, dan Keluarga Berencana menurut Kecamatan di Kabupaten Lamongan, 2017</i> ....	218
	<i>Number of Teens Aged 15-24 Years who got Counseling On Reproductive Health, HIV/AIDS, and Family Planning by Subdistrict in Lamongan Regency, 2017</i> .....	218
4.2.8	<i>Jumlah Kasus HIV/AIDS, IMS, DBD, Diare, TB, dan Malaria menurut Kecamatan di Kabupaten Lamongan, 2017</i> .....	219
	<i>Number of Patients of HIV/AIDS, STDs, Dengue, Diarrhea, TB, and Malaria by District in Lamongan Regency, 2017</i> .....	219

4.2.9 Jumlah Klinik Keluarga Berencana (KKB) dan Pos Pelayanan Keluarga Berencana (PPKB) menurut Kecamatan di Kabupaten Lamongan, 2017 .....	220
<i>Number of Family Planning Clinic and Family Planning Services Post by Subdistrict in Lamongan Regency, 2017 .....</i>	<i>220</i>
4.2.10 Jumlah Pasangan Usia Subur dan Peserta KB Aktif menurut Kecamatan di Kabupaten Lamongan, 2017.....	221
<i>Number of Reproductive Couples and KB Active Participants by Subdistrict in Lamongan Regency, 2017.....</i>	<i>221</i>
4.2.11 Jumlah Peserta KB Aktif dengan Metode MKEJ menurut Kecamatan di Kabupaten Lamongan, 2017.....	222
<i>Number of KB Active Participants with MKEJ Methods by Subdistrict in Lamongan Regency, 2017.....</i>	<i>222</i>
1.1.1	222
4.2.12 Jumlah Peserta KB Aktif dengan Metode Non-MKEJ menurut Kecamatan di Kabupaten Lamongan, 2017.....	223
<i>Number of KB Active Participants with Non-MKEJ Methods by Subdistrict in Lamongan Regency, 2017.....</i>	<i>223</i>
4.2.13 Jumlah Peserta Akseptor Baru dengan Metode MKEJ menurut Kecamatan di Kabupaten Lamongan, 2017.....	224
<i>Number of New Acceptor with MKEJ Methods by Subdistrict in Lamongan Regency, 2017.....</i>	<i>224</i>
4.2.14 Jumlah Peserta Akseptor Baru dengan Metode Non-MKEJ menurut Kecamatan di Kabupaten Lamongan, 2017.....	225
<i>Number of New Acceptor with Non-MKEJ Methods by Subdistrict in Lamongan Regency, 2017.....</i>	<i>225</i>
4.2.15 Pola Penyakit Penderita Rawat Jalan di Puskesmas di Kabupaten Lamongan, 2015 - 2017.....	226
<i>Type of Outpatient's Diseases at Public Health Center in Lamongan Regency, 2015-2017.....</i>	<i>226</i>
4.2.16 Jumlah Dokter Pemerintah menurut Kecamatan di Kabupaten Lamongan 2017.....	227
<i>Number of Civil Servant Doctor by Subdistrict in Lamongan Regency, 2017 .....</i>	<i>227</i>

1.1.1	227
4.2.17	Jumlah Ibu Hamil dan Kunjungannya di Puskesmas di Kabupaten Lamongan, 2017..... 228
	<i>Number of Pregnant Women and Their Visits in Public Health Centers in Lamongan Regency, 2017</i> ..... 228
4.2.18	Jumlah Persalinan di Puskesmas di Kabupaten Lamongan, 2017.... 229
	<i>Number of Births in Public Health Center in Lamongan Regency, 2017</i> ..... 229
1.1.1	229
4.2.19	Jumlah Ibu Nifas di Puskesmas di Kabupaten Lamongan, 2017..... 230
	<i>Number of Women with Post-Natal Bleeding in Public Health Centers in Lamongan Regency, 2017</i> ..... 230
4.2.20	Jumlah Bayi yang Diberi ASI Eksklusif di Puskesmas di Kabupaten Lamongan, 2017..... 231
	<i>Number of Exclusive Breastfeeding Babies in Public Health Center in Lamongan Regency, 2017</i> ..... 231
4.2.21	Jumlah Dukun Bayi dan Dukun Bayi Terlatih di Kabupaten Lamongan, 2017..... 232
	<i>Number of Birth Attendants and Trained Birth Attendants in Lamongan Regency, 2017</i> ..... 232
4.2.22	Jumlah Kelahiran dan Penolong Kelahiran menurut Kecamatan di Kabupaten Lamongan, 2017 ..... 233
	<i>Number of Birth and Birth Attendant by District in Lamongan Regency, 2017</i> ..... 233
4.2.23	Jumlah Penerimaan dan Pemakaian Darah di Kabupaten Lamongan, 2015 - 2017 ..... 234
	<i>Number of Usage and Receipt of Blood in Lamongan Regency, 2015 - 2017</i> ..... 234
1.1.1	234
4.2.24	Keanggotaan Palang Merah Remaja dan Korps Sukarela di Kabupaten Lamongan, 2017..... 235
	<i>Members of Youth Red Cross and Volunteer Corps in Lamongan Regency, 2017</i> ..... 235
4.2.25	Jumlah Pelayanan di Instalasi Rawat Jalan di Kabupaten Lamongan, 2015 - 2017 ..... 236

<i>Number of Health Installation for Outpatient in Lamongan Regency, 2015 - 2017</i> .....	236	
<i>4.2.26 Jumlah Kegiatan/Fasilitas di Instalasi Rawat Inap di Kabupaten Lamongan, 2015 - 2017</i> .....	237	
<i>Number of Activities/Facilities at Inpatient Installation in Lamongan Regency, 2015 - 2017</i> .....	237	
<i>4.2.27 Jumlah Pelayanan Operasi menurut Jenisnya di Kabupaten Lamongan, 2015 - 2017</i> .....	237	
<i>Number of Operations Services by Type in Lamongan Regency, 2015 - 2017</i> .....	237	
<i>4.2.28 Kegiatan Penunjang Diagnostik di RSUD Dr. Soegiri di Kabupaten Lamongan, 2015 - 2017</i> .....	238	
<i>Diagnostic Support Activities at Dr. Soegiri Hospital in Lamongan Regency, 2015 - 2017</i> .....	238	
<i>4.2.29 Kegiatan Laboratorium di RSUD Dr. Soegiri di Kabupaten Lamongan, 2015 - 2017</i> .....	238	
<i>Laboratory Activities at Dr. Soegiri Hospital in Lamongan Regency, 2015 - 2017</i> .....	238	
<i>4.2.30 Jumlah Peserta PKBRS di RSUD Dr. Soegiri di Kabupaten Lamongan, 2015 - 2017</i> .....	239	
<i>Number of PKBRS Participants at Dr. Soegiri Hospital in Lamongan Regency, 2015- 2017</i> .....	239	
1.1.1	239	
<i>4.2.31 Jumlah Peserta Imunisasi di RSUD Dr. Soegiri, 2013 - 2017</i> .....	240	
<i>Number of Immunization Participant at Dr. Soegiri Hospital, 2013-2017</i> ...	240	
1.1.1	240	
4.3	AGAMA/RELIGION .....	241
<i>4.3.1 Jumlah Tempat Peribadatan menurut Kecamatan di Kabupaten Lamongan, 2017</i> .....	241	
<i>Number of Worship Place by District in Lamongan Regency, 2017</i> .....	241	
<i>4.3.2 Jumlah Perceraian menurut Penyebabnya di Kabupaten Lamongan, 2017</i> .....	242	
<i>Number of Divorce by Its Cause in Lamongan Regency, 2017</i> .....	242	
1.1.1	242	

4.3.3	<i>Jumlah Jemaah Haji yang Diberangkatkan ke Tanah Suci Mekah menurut Jenis Kelamin di Kabupaten Lamongan, 2017</i> .....	243
	<i>Number of Hajj Pilgrims Departured to the Holyland of Mecca by Gender in Lamongan Regency, 2017</i> .....	243
4.3.4	<i>Daftar Organisasi Keagamaan di Kabupaten Lamongan, 2017</i> .....	244
	<i>List of Religious Organization in Lamongan Regency, 2017</i> .....	244
4.3.5	<i>Jumlah Pernikahan di Kabupaten Lamongan, 2017</i> .....	245
	<i>Number of Marriage in Lamongan Regency, 2017</i> .....	245
4.4	<b>KRIMINALITAS/CRIME</b> .....	247
4.4.1	<i>Jumlah Perkara yang Masuk di Kejaksaan Negeri Kabupaten Lamongan, 2017</i> .....	247
	<i>Number of Prosecution Received at District Prosecution Office of Lamongan Regency, 2017</i> .....	247
4.4.2	<i>Jumlah Perkara yang Masuk di Kejaksaan Negeri menurut Jenis Pidana di Kabupaten Lamongan, 2017</i> .....	248
	<i>Number of Prosecution Received by Its Type at District Prosecution Office of Lamongan Regency, 2017</i> .....	248
4.4.3	<i>Jumlah Terdakwa Tindak Pidana Kejahatan yang Mendapat Keputusan Sidang di Kabupaten Lamongan, 2017</i> .....	249
	<i>Number of Defendant who Received Sentence in Lamongan Regency, 2017</i> .....	249
4.4.4	<i>Jumlah Narapidana menurut Jenis Kejahatan dan Jenis Kelamin di Kabupaten Lamongan, 2017</i> .....	252
	<i>Number of Convict by Their Crime Type and Sex in Lamongan Regency, 2017</i> .....	252
4.4.5	<i>Jumlah Tahanan menurut Jenis Kejahatan dan Jenis Kelamin di Kabupaten Lamongan, 2017</i> .....	253
	<i>Number of Detainee by Their Crime Type and Sex in Lamongan Regency, 2017</i> .....	253
1.1.1	253	
4.4.6	<i>Jumlah Tambahan Narapidana menurut Kelompok Usia di Kabupaten Lamongan, 2017</i> .....	254
	<i>Number of Additional Convict by Age Group in Lamongan Regency, 2017</i>	254
1.1.1	254	

4.4.7	<i>Jumlah Tambahan Narapidana menurut Lama Dipenjara di Kabupaten Lamongan, 2017.....</i>	255
	<i>Number of Additional Convict by Term of Sentence in Lamongan Regency, 2017.....</i>	255
4.4.8	<i>Jumlah Kejahatan dan Pelanggaran menurut Bulan Kejadian di Kabupaten Lamongan, 2017.....</i>	256
	<i>Number of Crime and Violation by Month in Lamongan Regency, 2017.....</i>	256
1.1.1	256	
4.4.9	<i>Jumlah Perkara yang Diterima dan Diputus oleh Pengadilan Agama di Kabupaten Lamongan, 2017.....</i>	257
	<i>Number of Accepted and Decided Case by Religious Court of Lamongan Regency, 2017.....</i>	257
1.1.1	257	
4.4.10	<i>Jumlah Perkara Pidana Biasa yang Masuk dan Diputus oleh Pengadilan Negeri di Kabupaten Lamongan, 2017 .....</i>	258
	<i>Number of Ordinary Criminal Cases and Its Verdict on District Court of Lamongan Regency, 2017.....</i>	258
1.1.1	258	
4.4.11	<i>Perkara Pidana Lalu Lintas yang Masuk dan Diputus oleh Pengadilan Negeri di Kabupaten Lamongan, 2017 .....</i>	259
	<i>Number of Traffic Cases and Its Verdict on District Court of Lamongan Regency, 2017.....</i>	259
1.1.1	259	
4.5	<b>SOSIAL LAINNYA/OTHERS SOCIAL.....</b>	260
4.5.1	<i>Jumlah Penghuni Panti Asuhan dan Panti Wredha di Kabupaten Lamongan, 2017.....</i>	260
	<i>Number of Orphanage and Elderly Nursing House Resident in Lamongan Regency, 2017.....</i>	260
1.1.1	260	
4.5.2	<i>Jumlah Penyandang Masalah Kesejahteraan Sosial (PMKS) di Kabupaten Lamongan, 2017.....</i>	262
	<i>Number of Person with Social Welfare Issue in Lamongan Regency, 2017 .</i>	262
1.1.1	262	
5	<b>PERTANIAN .....</b>	265

AGRICULTURE .....	265
5.1 TANAMAN PANGAN/FOOD CROPS .....	283
5.1.1 Luas Lahan menurut Jenisnya di Kabupaten Lamongan (ha), 2017. 283	
<i>Land Area by Type of Land in Lamongan Regency (ha), 2017.....</i>	283
1.1.1 283	
5.1.2 Luas Lahan Sawah menurut Kecamatan dan Jenis Pengairan di	
Kabupaten Lamongan (ha), 2017.....	284
<i>Wetland Area by Subdistrict and Irrigation Types in Lamongan Regency (ha),</i>	
2017.....	284
1.1.1 284	
5.1.3 Luas Lahan Sawah menurut Jenis Pengairan di Kabupaten Lamongan	
(ha), 2017 .....	285
<i>Wetland Areas by Irrigation Types in Lamongan Regency (ha), 2017.....</i>	285
1.1.1 285	
5.1.4 Luas Irigasi Seksi Pengairan Lamongan menurut Jenis Pengairan di	
Kabupaten Lamongan, 2017 .....	286
<i>Irrigation Areas in Lamongan Irrigation Section by Utilization Types in</i>	
Lamongan Regency, 2017 .....	286
1.1.1 286	
5.1.5 Luas Irigasi Seksi Pengairan Kedungpring menurut Jenis Pengairan di	
Kabupaten Lamongan, 2017 .....	287
<i>Irrigation Areas in Kedungpring Irrigation Section by Utilization Types in</i>	
Lamongan Regency, 2017 .....	287
1.1.1 287	
5.1.6 Luas Irigasi Seksi Pengairan Pucuk menurut Jenis Pengairan di	
Kabupaten Lamongan, 2017 .....	288
<i>Irrigation Areas in Pucuk Irrigation Section by Utilization Types in Lamongan</i>	
Regency, 2017.....	288
1.1.1 288	
5.1.7 Luas Irigasi Seksi Pengairan Karanggeneng menurut Jenis Pengairan di	
Kabupaten Lamongan, 2017 .....	289
<i>Irrigation Areas in Karanggeneng Irrigation Section by Utilization Types in</i>	
Lamongan Regency, 2017 .....	289
1.1.1 289	



5.1.8	<i>Luas Irigasi Seksi Pengairan Sumlaran menurut Jenis Pengairan di Kabupaten Lamongan, 2017.....</i>	290
	<i>Irrigation Areas in Sumlaran Irrigation Section by Utilization Types in Lamongan Regency, 2017.....</i>	290
1.1.1	290	
5.1.9	<i>Luas Irigasi Seksi Pengairan Laren menurut Jenis Pengairan di Kabupaten Lamongan, 2017.....</i>	291
	<i>Irrigation Areas in Laren Irrigation Section by Utilization Types in Lamongan Regency, 2017.....</i>	291
1.1.1	291	
5.1.10	<i>Luas Irigasi Seksi Pengairan Kuro menurut Jenis Pengairan di Kabupaten Lamongan, 2017.....</i>	292
	<i>Irrigation Areas in Kuro Irrigation Section by Utilization Types in Lamongan Regency, 2017.....</i>	292
1.1.1	292	
5.1.11	<i>Luas Lahan Sawah menurut Kecamatan dan Frekuensi Penanaman di Kabupaten Lamongan, 2017.....</i>	293
	<i>Wetland Area by Subdistrict and Planting Frequency in Lamongan Regency, 2017.....</i>	293
1.1.1	293	
5.1.12	<i>Luas Lahan Bukan Sawah menurut Kecamatan dan Jenis Penggunaan di Kabupaten Lamongan, 2017.....</i>	294
	<i>Land Area Others Than Wetland by Subdistrict and Its Type of Use in Lamongan Regency, 2017.....</i>	294
1.1.1	294	
5.1.13	<i>Luas Panen, Produksi, dan Produktivitas Tanaman Padi menurut Kecamatan di Kabupaten Lamongan, 2017.....</i>	296
	<i>Harvested Area, Production, and Productivity of Paddy by Subdistrict in Lamongan Regency, 2017.....</i>	296
1.1.1	296	
5.1.14	<i>Luas Panen, Produksi, dan Produktivitas Jagung menurut Kecamatan di Kabupaten Lamongan, 2017.....</i>	297
	<i>Harvested Area, Production, and Productivity of Maize by Subdistrict in Lamongan Regency, 2017.....</i>	297

1.1.1	297
5.1.15	<i>Luas Panen, Produksi, dan Produktivitas Kedelai menurut Kecamatan di Kabupaten Lamongan, 2017</i> ..... 298
	<i>Harvested Area, Production, and Productivity of Soybeans by Subdistrict in Lamongan Regency, 2017</i> ..... 298
1.1.1	298
5.1.16	<i>Luas Panen, Produksi, dan Produktivitas Ubi Kayu menurut Kecamatan di Kabupaten Lamongan, 2017</i> ..... 299
	<i>Harvested Area, Production, and Productivity of Cassavas by Subdistrict in Lamongan Regency, 2017</i> ..... 299
1.1.1	299
5.1.17	<i>Luas Panen, Produksi, dan Produktivitas Ubi Jalar menurut Kecamatan di Kabupaten Lamongan, 2017</i> ..... 300
	<i>Harvested Area, Production, and Productivity of Sweet Potatoes by Subdistrict in Lamongan Regency, 2017</i> ..... 300
1.1.1	300
5.2	HORTIKULTURA/HORTICULTURE ..... 301
5.2.1	<i>Luas Panen Tanaman Sayuran menurut Kecamatan dan Jenis Tanaman di Kabupaten Lamongan (ha), 2017</i> ..... 301
	<i>Harvested Area of Vegetables by Subdistrict and Kind of Plant in Lamongan Regency (ha), 2017</i> ..... 301
1.1.1	301
5.2.2	<i>Produksi Tanaman Sayuran menurut Kecamatan dan Jenis Tanaman di Kabupaten Lamongan (ha), 2017</i> ..... 303
	<i>Production of Vegetables by Subdistrict and Kind of Plant in Lamongan Regency (ha), 2017</i> ..... 303
1.1.1	303
5.2.3	<i>Jumlah Produksi Buah-buahan Semusim menurut Komoditas di Kabupaten Lamongan (ton), 2014 - 2017</i> ..... 305
	<i>Production of Seasonal Friuts by Commodity in Lamongan Regency (ton), 2015 - 2017</i> ..... 305
1.1.1	305
5.2.4	<i>Jumlah Produksi Tanaman Hias menurut Komoditas di Kabupaten Lamongan (ton), 2015 - 2017</i> ..... 306

<i>Production of Ornamental Plants by Commodity in Lamongan Regency (ton), 2015 - 2017</i> .....	306
1.1.1 306	
5.2.5 <i>Jumlah Produksi Buah-Buahan menurut Komoditas di Kabupaten Lamongan (ton), 2015 - 2017</i> .....	307
<i>Production of Fruits by Commodity in Lamongan Regency (ton), 2015 - 2017</i> .....	307
1.1.1 307	
5.2.6 <i>Jumlah Produksi Tanaman Biofarmaka menurut Komoditas di Kabupaten Lamongan (kg), 2015 - 2017</i> .....	308
<i>Production of Medicinal Plants by Commodity in Lamongan Regency (kg), 2015 - 2017</i> .....	308
1.1.1 308	
5.3 PERKEBUNAN/CROPS .....	309
5.3.1 <i>Luas Tanaman Perkebunan menurut Kecamatan dan Jenis Tanaman di Kabupaten Lamongan (ha), 2017</i> .....	309
<i>Planted Area of Crops by Subdistricts and Type of Crops in Lamongan Regency (ha), 2017</i> .....	309
1.1.1 309	
5.3.2 <i>Produksi Tanaman Perkebunan menurut Kecamatan dan Jenis Tanaman di Kabupaten Lamongan (ton), 2017</i> .....	311
<i>Production of Crops by Subdistricts and Type of Crops in Lamongan Regency (ton), 2017</i> .....	311
1.1.1 311	
5.4 PETERNAKAN/LIVESTOCK .....	313
5.4.1 <i>Populasi Ternak menurut Kecamatan dan Jenis Ternak di Kabupaten Lamongan (ribu ekor), 2017</i> .....	313
<i>Livestock Population by Subdistricts and Kind of Livestock in Lamongan Regency (thousand heads), 2017</i> .....	313
1.1.1 313	
5.4.2 <i>Populasi Ternak Unggas menurut Kecamatan dan Jenis Unggas di Kabupaten Lamongan (ribu ekor), 2017</i> .....	314
<i>Poultry Population by Subdistricts and Kind of Poultry in Lamongan Regency (thousand heads), 2017</i> .....	314

1.1.1	314
5.4.3	<i>Jumlah Ternak yang Dipotong menurut Kecamatan dan Jenis Ternak di Kabupaten Lamongan (ekor), 2017</i> ..... 315
	<i>Livestock Slaughtered by Districts and Kind of Livestock in Lamongan Regency (heads), 2017</i> ..... 315
1.1.1	315
5.4.4	<i>Produksi Ternak dan Harga Rata-Rata Hasil Produksi di Kabupaten Lamongan, 2017</i> ..... 316
	<i>Livestock Production and Its Average Price in Lamongan Regency, 2017</i> ... 316
1.1.1	316
5.4.5	<i>Produksi Daging, Telur, dan Susu Sapi menurut Kecamatan di Kabupaten Lamongan, 2017</i> ..... 317
	<i>Production of Meat, Eggs, and Cow Milk by Subdistrict in Lamongan Regency, 2017</i> ..... 317
1.1.1	317
5.5	PERIKANAN/FISHERY ..... 318
5.5.1	<i>Luas Area, Produksi, dan Rata-Rata Produksi Ikan Konsumsi Sungai di Kabupaten Lamongan, 2017</i> ..... 318
	<i>Area, Production, and Average Production of River Fish Consumption in Lamongan Regency, 2017</i> ..... 318
1.1.1	318
5.5.2	<i>Luas Area, Produksi, dan Rata-Rata Produksi Ikan Konsumsi Rawa di Kabupaten Lamongan, 2017</i> ..... 319
	<i>Area, Production, and Average Production of Swamp Fish Consumption in Lamongan Regency, 2017</i> ..... 319
1.1.1	319
5.5.3	<i>Luas Area, Produksi, dan Rata-Rata Produksi Ikan Konsumsi Kolam di Kabupaten Lamongan, 2017</i> ..... 320
	<i>Area, Production, and Average Production of Freshwater Pond Fish Consumption in Lamongan Regency, 2017</i> ..... 320
1.1.1	320
5.5.4	<i>Luas Area, Produksi, dan Rata-Rata Produksi Ikan Konsumsi Tambak di Kabupaten Lamongan, 2017</i> ..... 321

<i>Area, Production, and Average Production of Brackishwater Pond Fish Consumption in Lamongan Regency, 2017.....</i>	<i>321</i>
1.1.1	321
5.5.5 <i>Luas Area, Produksi, dan Rata-Rata Produksi Ikan Konsumsi Waduk di Kabupaten Lamongan, 2017.....</i>	<i>322</i>
<i>Area, Production, and Average Production of Reservoir Fish Consumption in Lamongan Regency, 2017.....</i>	<i>322</i>
1.1.1	322
5.5.6 <i>Luas Area, Produksi, dan Rata-Rata Produksi Ikan Konsumsi Sawah Tambak di Kabupaten Lamongan, 2017.....</i>	<i>323</i>
<i>Area, Production, and Average Production of Wetland and Breckishwater Pond Fish Consumption in Lamongan Regency, 2017 .....</i>	<i>323</i>
1.1.1	323
5.5.7 <i>Luas Area, Produksi, dan Rata-Rata Produksi Ikan Konsumsi Karamba dan Jaring Apung di Kabupaten Lamongan, 2017.....</i>	<i>324</i>
<i>Area, Production, and Average Production of Cage and Floating Net Fish Consumption in Lamongan Regency, 2017.....</i>	<i>324</i>
1.1.1	324
5.5.8 <i>Produksi Perikanan Sektor Laut menurut Pelabuhan Pelelangan Ikan di Kabupaten Lamongan, 2017.....</i>	<i>325</i>
<i>Marine Fishery Production by Fish Auction Port in Lamongan Regency, 2017 .....</i>	<i>325</i>
1.1.1	325
5.5.9 <i>Produksi Perikanan Darat menurut Potensi Sumber Daya Alam di Kabupaten Lamongan, 2017 .....</i>	<i>326</i>
<i>Land Fishery Production by Potential of Natural Resources in Lamongan Regency, 2017.....</i>	<i>326</i>
1.1.1	326
5.5.10 <i>Perkembangan Tenaga Kerja Perikanan di Kabupaten Lamongan, 2017.....</i>	<i>327</i>
<i>Growth of The Fisheries Workers in Lamongan Regency, 2017.....</i>	<i>327</i>
1.1.1	327
5.5.11 <i>Jenis Perahu/Kapal Penangkapan Ikan menurut PPI di Kabupaten Lamongan, 2017.....</i>	<i>328</i>

<i>Type of Boat for Capturing Fish by Fish Auction Port in Lamongan Regency, 2017.....</i>	<i>328</i>
1.1.1 328	
5.5.12 <i>Alat Tangkap Ikan di Laut menurut PPI di Kabupaten Lamongan, 2017 .....</i>	<i>329</i>
<i>Fishing Gear at Sea by Fish Auction Port in Lamongan Regency, 2017.....</i>	<i>329</i>
1.1.1 329	
5.5.13 <i>Jumlah Industri Perikanan menurut Jenis Industri dan Tenaga Kerja di Kabupaten Lamongan, 2017 .....</i>	<i>330</i>
<i>Number of Fishing Industry by Industry Type and Amount of Worker in Lamongan Regency, 2017 .....</i>	<i>330</i>
1.1.1 330	
5.5.14 <i>Produksi Perikanan Budidaya menurut Jenis Ikan di Kabupaten Lamongan, 2017.....</i>	<i>331</i>
<i>Production of Aquaculture by Kind of Fish in Lamongan Regency, 2017 ....</i>	<i>331</i>
1.1.1 331	
5.5.15 <i>Produksi Perikanan Tangkap menurut Jenis Ikan di Kabupaten Lamongan, 2017.....</i>	<i>332</i>
<i>Production of Fish Capture by Kind of Fish in Lamongan Regency, 2017 ....</i>	<i>332</i>
1.1.1 332	
6 ENERGI.....	335
ENERGY.....	335
6.1 ENERGI/ENERGY.....	342
6.1.1 <i>Jumlah Pelanggan, Air yang Disalurkan, dan Nilainya di Kabupaten Lamongan, 2017.....</i>	<i>342</i>
<i>Number of Customers, Water Distributed, and Its Price in Lamongan Regency, 2017 .....</i>	<i>342</i>
1.1.1 342	
6.1.2 <i>Volume dan Nilai Air Bersih yang Disalurkan di Kabupaten Lamongan, 2017.....</i>	<i>343</i>
<i>Volume and Value of Clean Water Distributed in Lamongan Regency, 2017 .....</i>	<i>343</i>
1.1.1 343	

6.1.3	<i>Jumlah Pelanggan PDAM menurut Jenis Pelanggan di Kabupaten Lamongan, 2013 - 2017</i> .....	344
	<i>Number of Local Water Supply Utility Subscribers by Type of Subscribers in Lamongan Regency, 2013 - 2017</i> .....	344
1.1.1		344
6.1.4	<i>Perkembangan Penyediaan Air Bersih menurut Kategori Pelanggan di Kabupaten Lamongan, 2017</i> .....	345
	<i>Growth of Clean Water Availability by Type of Customers in Lamongan Regency, 2017</i> .....	345
1.1.1		345
6.1.5	<i>Perkembangan Sarana dan Pemakaian Air Bersih di Kabupaten Lamongan, 2013 - 2017</i> .....	346
	<i>Growth of Clean Water Facility and Its Consumption in Lamongan Regency, 2013 - 2017</i> .....	346
1.1.1		346
6.1.6	<i>Jumlah Pelanggan, Kapasitas Terpasang, dan Listrik yang Didistribusikan Wilayah Lamongan di Kabupaten Lamongan, 2017</i>	347
	<i>Number of Customers, Installed Capacity, and Electricity Distributed to Lamongan Area in Lamongan Regency, 2017</i> .....	347
1.1.1		347
6.1.7	<i>Pendapatan dan PPI PLN menurut Golongan Tarif Wilayah Lamongan di Kabupaten Lamongan, 2017</i> .....	348
	<i>Incomes and PLN's PPI by Tariff Rate for Lamongan Area in Lamongan Regency, 2017</i> .....	348
1.1.1		348
6.1.8	<i>Produksi Mineral Non Logam dan Batuan di Kabupaten Lamongan, 2015 – 2017</i> .....	349
	<i>Production of Non-Metal Minerals and Stone in Lamongan Regency, 2015-2017</i> .....	349
1.1.1		349
6.1.9	<i>Perusahaan dan Tenaga kerja Non Logam dan Batuan di Kabupaten Lamongan, 2015 – 2017</i> .....	350
	<i>Company and worker of Non-Metal Minerals and Stone in Lamongan Regency, 2015- 2017</i> .....	350

1.1.1	350
7	PERINDUSTRIAN DAN PERDAGANGAN ..... 352
	INDUSTRY AND TRADE ..... 352
7.1	JUMLAH INDUSTRI, PEKERJA, DAN NILAI INVESTASI MENURUT JENIS INDUSTRI DI KABUPATEN LAMONGAN, 2017 ..... 359
	NUMBER OF INDUSTRY, WORKERS, AND INVESTMENT VALUE BY TYPE OF INDUSTRY IN LAMONGAN REGENCY, 2017 ..... 359
1.1.1	359
7.2	JUMLAH INDUSTRI MENURUT KECAMATAN DAN KELOMPOK INDUSTRI DI KABUPATEN LAMONGAN, 2017..... 360
	<i>Number of Industry by Subdistrict and Type of Industry in Lamongan Regency, 2017</i> ..... 360
1.1.1	360
7.3	PENERBITAN SIUP UNTUK PEDAGANG MENURUT KECAMATAN DI KABUPATEN LAMONGAN, 2017 ..... 361
	<i>Trading Business License Issuance for Merchant by Subdistrict in Lamongan Regency, 2017</i> ..... 361
7.4	JUMLAH PEDAGANG DAN PASAR MENURUT KECAMATAN DI KABUPATEN LAMONGAN, 2017 ..... 362
	<i>Number of Merchants and Markets by Subdistrict in Lamongan Regency, 2017</i> ..... 362
7.5	JUMLAH PEDAGANG MENURUT LOKASI DAN KECAMATAN DI KABUPATEN LAMONGAN, 2017 ..... 363
	<i>Number of Merchants by Location and Subdistrict in Lamongan Regency, 2017</i> ..... 363
7.6	JUMLAH TANDA DAFTAR PERUSAHAAN (TDP) DI KABUPATEN LAMONGAN, 2017..... 364
	<i>Number of Company's Registration Card in Lamongan Regency, 2017</i> ..... 364
1.1.1	364
7.7	JUMLAH PEDAGANG KAKI LIMA(PKL) DI KABUPATEN LAMONGAN, 2017 ..... 365
	<i>Number of Street Vendors in Lamongan Regency, 2017</i> ..... 365
1.1.1	365
	HOTEL AND TOURISM ..... 367



8	HOTEL DAN PARIWISATA .....	367
8.1	PARIWISATA/ TOURISM.....	374
8.1.1	<i>Jumlah Pengunjung Makam Sunan Drajad di Kabupaten Lamongan, 2017.....</i>	<i>374</i>
	<i>Number of Visitors of Tomb of Sunan Drajad in Lamongan Regency, 2017.....</i>	<i>374</i>
8.1.2	<i>Jumlah Pengunjung Museum Sunan Drajad di Kabupaten Lamongan, 2017.....</i>	<i>375</i>
	<i>Number of Visitors of Sunan Drajad Museum in Lamongan Regency, 2017.....</i>	<i>375</i>
8.1.3	<i>Jumlah Pengunjung Wisata Bahari Lamongan (WBL) di Kabupaten Lamongan, 2017.....</i>	<i>376</i>
	<i>Number of Tourists on Wisata Bahari Lamongan (WBL) in Lamongan Regency, 2017.....</i>	<i>376</i>
8.1.4	<i>Jumlah Pengunjung Wisata Mazoola di Kabupaten Lamongan, 2017 .....</i>	<i>377</i>
	<i>Number of Tourists on Mazoola in Lamongan Regency, 2017 .....</i>	<i>377</i>
8.1.5	<i>Jumlah Pengunjung Wisata Waduk Gondang di Kabupaten Lamongan, 2017.....</i>	<i>378</i>
	<i>Number of Tourists on Waduk Gondang in Lamongan Regency, 2017.....</i>	<i>378</i>
8.1.6	<i>Jumlah Pengunjung Makam Sendang Duwur di Kabupaten Lamongan, 2017.....</i>	<i>379</i>
	<i>Number of Tourists on Sendang Duwur Tomb in Lamongan Regency, 2017.....</i>	<i>379</i>
8.1.7	<i>Jumlah Pengunjung Brumbun di Kabupaten Lamongan, 2017.....</i>	<i>380</i>
	<i>Number of Tourists on Brumbun in Lamongan Regency, 2017 .....</i>	<i>380</i>
8.1.8	<i>Jumlah Pengunjung TPI &amp; Monumen Van Der Wijk di Kabupaten Lamongan, 2017.....</i>	<i>381</i>
	<i>Number of Tourists on TPI &amp; Van Der Wijk Monument in Lamongan Regency, 2017.....</i>	<i>381</i>
	TRANSPORTATION AND COMMUNICATION.....	382
9	TRANSPORTASI DAN KOMUNIKASI .....	382

9.1 TRANSPORTASI/TRANSPORTATION.....	395
9.2 POS DAN TELEKOMUNIKASI/POST AND TELECOMMUNICATIONS .....	401
10 KEUANGAN DAERAH.....	410
LOCAL FINANCE .....	410
10.1 KEUANGAN DAERAH DAN HARGA/LOCAL FINANCE AND PRICE .....	414
10.1.1 Rencana dan Realisasi PAD, Dana Perimbangan, dan lainnya di Kabupaten Lamongan, 2017 .....	414
<i>Target and Realization of Local Revenue, Balancing Fund, and Others in             Lamongan Regency, 2017 .....</i>	414
10.1.2 Realisasi Anggaran Belanja Pemerintah di Kabupaten Lamongan, 2017.....	415
10.1.3 Rencana dan Realisasi Pajak Bumi Bangunan menurut Sektornya di Kabupaten Lamongan, 2017.....	416
10.1.4 Surplus/Defisit Pembiayaan Pemerintah di Kabupaten Lamongan, 2017.....	417
<i>Deficit/Surplus of Regional Government's Budget in Lamongan Regency,             2017.....</i>	417
10.1.5 Pokok Ketetapan PBB dan Tunggakan menurut Sektor di Kabupaten Lamongan, 2017.....	418
<i>Assessment of Land and Building Taxes and Debt by Sectors in Lamongan             Regency, 2017 .....</i>	418
10.1.6 Realisasi Penerimaan Pajak Bumi dan Bangunan menurut Kecamatan di Kabupaten Lamongan (ribu rupiah), 2017 .....	419
<i>Realization of Land and Building Taxes by Subdistricts in Lamongan Regency             (thousand rupiahs), 2017 .....</i>	419
10.1.7 Perkembangan Investasi (PMDN/PMA) di Kabupaten Lamongan, 2011-2017 .....	420
<i>Trend of Investment (Domestic/Foreign) in Lamongan Regency, 2011-2017             .....</i>	420
10.1.8 Jumlah Koperasi Primer menurut Keanggotaan di Kabupaten Lamongan, 2017.....	421
<i>Number of Primary Cooperative by Type of Members in Lamongan Regency,             2017.....</i>	421

10.1.9	<i>Modal dan Volume Usaha pada Koperasi Primer di Kabupaten Lamongan (ribu rupiah), 2017</i> .....	422
	<i>Capital and Gross Output of Primary Cooperative in Lamongan Regency (thousand rupiahs), 2017</i> .....	422
10.1.10	<i>Jumlah Koperasi Sekunder menurut Keanggotaan di Kabupaten Lamongan, 2017</i> .....	423
	<i>Number of Secondary Cooperative by Type of Member in Lamongan Regency, 2017</i> .....	423
10.1.11	<i>Modal dan Volume Usaha pada Koperasi Sekunder di Kabupaten Lamongan (ribu rupiah), 2017</i> .....	424
	<i>Capital and Gross Output of Secondary Cooperative in Lamongan Regency (thousand rupiahs), 2017</i> .....	424
10.1.12	<i>Jumlah KUD menurut Keanggotaan di Kabupaten Lamongan, 2017</i> .....	425
	<i>Number of KUD by Type of Members in Lamongan Regency, 2017</i> .....	425
10.1.13	<i>Modal dan Volume Usaha pada KUD di Kabupaten Lamongan (ribu rupiah), 2017</i> .....	426
	<i>Capital and Gross Output of KUD in Lamongan Regency (thousand rupiahs), 2017</i> .....	426
10.1.14	<i>Jumlah KPRI menurut Keanggotaan di Kabupaten Lamongan, 2017</i> .....	427
	<i>Number of KPRI by Type of Members in Lamongan Regency, 2017</i> .....	427
10.1.15	<i>Modal dan Volume Usaha pada KPRI di Kabupaten Lamongan (ribu rupiah), 2017</i> .....	428
	<i>Capital and Gross Output of KPRI in Lamongan Regency (thousand rupiahs), 2017</i> .....	428
11	<b>PENDAPATAN REGIONAL</b> .....	430
	<b>REGIONAL INCOME</b> .....	430
	<i>Gross Regional Domestic Product at 2010 Current Market Prices by Regency/Municipality in Jawa Timur Province (billion rupiahs), 2014 - 2017</i> .....	443
	<i>Growth Rate of Gross Regional Domestic Product at 2010 Constant Market Prices by Regency/Municipality in Jawa Timur Province (percent), 2014 - 2017</i> .....	445

<i>Per Capita Gross Regional Domestic Product at 2010 Constant Market Prices by Regency/Municipality in Jawa Timur Province (Thousand Rupiahs), 2014-2017</i> .....	447
<i>Per Capita Gross Regional Domestic Product at Current Market Prices by Regency/Municipality in Jawa Timur Province (Thousand Rupiahs), 2014-2017</i> .....	449
12 PERBANDINGAN ANTAR KABUPATEN .....	452
REGENCY/ MUNICIPALITY COMPARISON .....	452
<i>Population by Regency/Municipality in Jawa Timur Province (thousand), 2014-2017</i> .....	458
<i>Number of Poor People by Regency/Municipality in Jawa Timur Province (thousand), 2014 – 2017</i> .....	460
<i>Human Development Index by Regency/Municipality in Jawa Timur Province, 2014 - 2017</i> .....	462

## DAFTAR GAMBAR

1	Presentase Luas Wilayah Menurut Kecamatan Di Kabupaten Lamongan, 2017 Percentage Of Total Area By Subdistrict In Lamongan Regency, 2017.....	10
2	Rata-Rata Curah Hujan Menurut Stasiun Pengamatan Di Kabupaten Lamongan, 2017 Average Of Precipitation By Observation Station In Lamongan Regency, 2017.....	11
3	Presentase Jumlah Desa Dan Kategori Perkembangannya Di Kabupaten Lamongan, 2017 Percentage Of Number Of Villages And Its Development Category In Lamongan Regency, 2017.....	41
4	Piramida Penduduk Menurut Kelompok Umur Dan Jenis Kelamin Di Kabupaten Lamongan, 2017 <i>Population Pyramid By Age Group And Gender In Lamongan Regency, 2017.....</i>	82
5	Jumlah Pencari Kerja Terdaftar menurut Tingkat Pendidikan Tertinggi yang Ditamatkan dan Jenis Kelamin di Kabupaten Lamongan, 2017 <i>Number of Registered Job Applicants by Educational Attainment and Sex in Lamongan Regency, 2017.....</i>	83
6	APM dan APK Menurut Kelompok Umur di Kabupaten Lamongan, 2017 <i>APM and APK by Age Group in Lamongan Regency, 2017 .....</i>	141
7	Jumlah Fasilitas Kesehatan di Kabupaten Lamongan, 2017 <i>Number of Health Facilities in Lamongan Regency, 2017 .....</i>	142

<b>8</b>	Persentase Luas Lahan menurut Jenisnya di Kabupaten Lamongan, 2017 <i>Percentage Land Area by Type of Land in Lamongan Regency, 2017</i> .....	281
<b>9</b>	Jumlah Produksi Sayur-Sayuran menurut Komoditi di Kabupaten Lamongan (ton), 2017 <i>Production Of Seasonal Vegetables By Commodity In Lamongan Regency (Ton), 2017</i> .....	282
<b>10</b>	Jumlah Pelanggan PDAM di Kabupaten Lamongan, 2014 - 2017 <i>Number of Local Water Supply Utility Subscribers in Lamongan Regency, 2014 – 2017</i> .....	341
<b>11</b>	Jumlah Industri Menurut Kelompok Industri di Kabupaten Lamongan, 2017 .....	358
	<i>Number of Industryby Type of Industry in Lamongan Regency, 2017</i>	
<b>12</b>	Jumlah Pengunjung Wisata di Kabupaten Lamongan, 2017 <i>Number of visitorTourism in Lamongan Regency, 2017</i> .....	373
<b>13</b>	Jumlah Menara di Kabupaten Lamongan, 2017 <i>Number of Tower in Lamongan Regency, 2017</i> .....	394
<b>14</b>	Rencana dan Realisasi Pajak Bumi Bangunan di Kabupaten Lamongan, 2012 - 2017 <i>Target and Realization of Land and Building Taxes in Lamongan Regency, 2012 – 2017</i> .....	413
<b>15</b>	Laju Pertumbuhan Produk Domestik Regional Bruto Atas Dasar Harga Konstan 2010 menurut Lapangan Usaha di Kabupaten Lamongan, 2014 - 2017 <i>Growth Rate of Gross Regional Domestic Product at 2010 Constant Market Prices by Industry in Lamongan Regency, 2014 – 2017</i> .....	440
<b>16</b>	Indeks Pembangunan Manusia menurut Kabupaten/Kota di Propinsi Jawa Timur, 2015-2017 <i>Human Development Index by Regency/Municipality inJawa Timur Province, 2015 – 2017</i> .....	457

## PENJELASAN UMUM/EXPLANATORY NOTES

Tanda-tanda, satuan-satuan, dan lain-lainnya yang digunakan dalam publikasi ini adalah sebagai berikut:

*Symbols, measurement units, and acronyms which are used in this publication, are as follows:*

### 1. TANDA-TANDA/SYMBOLS

Data tidak tersedia/ <i>Data not available</i>	:	...
Tidak ada atau nol/ <i>Null or zero</i>	:	—
Data dapat diabaikan/ <i>Data negligible</i>	:	0
Tanda decimal/ <i>Decimal point</i>	:	,
Data tidak dapat ditampilkan/ <i>Not applicable</i>	:	NA
Angka perkiraan/ <i>Estimated figures</i>	:	e
Angka sementara/ <i>Preliminary figures</i>	:	x
Angka sangat sementara/ <i>Very preliminary figures</i>	:	xx
Angka diperbaiki/ <i>Revised figures</i>	:	r

### 2. SATUAN/UNITS

barel/ <i>barrel</i>	:	158,99 liter/ <i>litres</i> = 1/6,2898 m <sup>3</sup>
hektar (ha)/ <i>hectare (ha)</i>	:	10 000 m <sup>2</sup>
kilometer (km)/ <i>kilometres (km)</i>	:	1 000 meter/ <i>meters</i> (m)
knot/ <i>knot</i>	:	1,8523 km/jam (km/hour)
kuintal/ <i>quintal</i>	:	100 kg
KWh	:	1 000 Watt <i>hour</i>
MWh	:	1 000 KWh

liter (untuk beras)/litre (*for rice*) : 0,80 kg  
ons/ounce : 28,31 gram/*grams*  
ton : 1 000 kg

Satuan lain: buah, dus, butir, helai/lembar, kaleng, batang, pulsa, ton kilometer (ton-km), jam, menit, persen (%).

*Other units: unit, pack, pieces, sheet, tin, pulse, ton-kilometres(ton-km), hour, minute, percent (%).*

Perbedaan angka di belakang koma disebabkan oleh pembulatan angka.

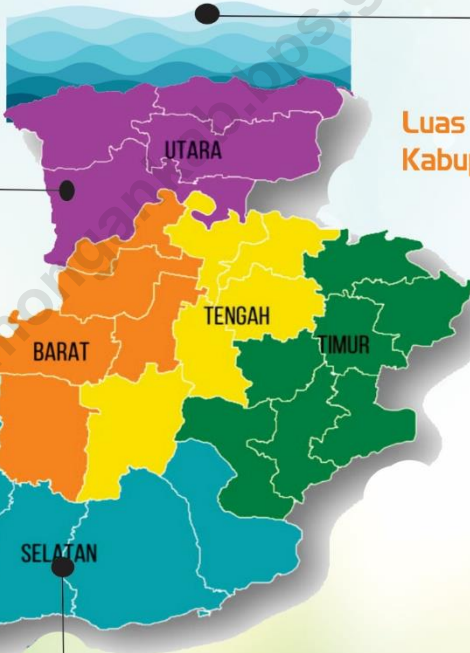
*The difference in decimal numbers is caused by rounding.*



**Rata-rata  
Hari hujan  
201 Hari**

**Rata-rata  
Curah hujan  
3405 mm**

**6°51' 54" Lintang Selatan**



**Luas Wilayah Perairan Laut  
Kabupaten Lamongan**

**902.4 km<sup>2</sup>**

**112°4' 41" Bujur Timur**

**Jumlah Kecamatan  
27 Kecamatan**

**112°33' 12" Bujur Timur**

**7°23' 6" Lintang Selatan**

**Jumlah Desa**

**474 Desa**

**Luas Wilayah**  
**1.812,8 km<sup>2</sup>**



**PENJELASAN TEKNIS**

1. Secara astronomis, Lamongan terletak  $6^{\circ}51'54''$  sampai dengan  $7^{\circ}23'6''$  lintang selatan dan antara  $112^{\circ}4'41''$  sampai dengan  $112^{\circ}33'12''$  bujur timur.
2. Berdasarkan posisi geografisnya, Lamongan memiliki batas-batas: Sebelah utara berbatasan dengan Laut Jawa; sebelah selatan berbatasan dengan Kabupaten Jombang dan Mojokerto; sebelah barat berbatasan dengan Kabupaten Bojonegoro dan Tuban; sebelah timur berbatasan dengan Kabupaten Gresik.
3. Kabupaten Lamongan memiliki luas wilayah kurang lebih  $1.812,8 \text{ km}^2$  atau  $+3.78\%$  dari luas wilayah Provinsi Jawa Timur. Dengan panjang garis pantai sepanjang 47 km, maka wilayah perairan laut Kabupaten Lamongan adalah seluas  $902,4 \text{ km}^2$ , apabila dihitung 12 mil dari permukaan laut.

**TECHNICAL NOTES**

1. *Astronomically, Lamongan is located between  $6^{\circ} 51' 54''$  up to  $7^{\circ}23'6''$  South latitude, and between  $112^{\circ} 4' 41''$  up to  $112^{\circ}33'12''$  East longitude, with an area of  $1,812.8 \text{ km}^2$ .*
2. *In terms of geographic position, Lamongan has boundaries as follows: North – Java Sea, South - Jombang and Mojokerto Regency; West – Bojonegoro and Tuban Regency; East – Gresik Regency.*
3. *Lamongan has total area of approximately  $1812.8 \text{ km}^2$  or  $+ 3.78\%$  of the area of East Java Province. By a length of 47 km along the coastline, the sea area Lamongan is about  $902.4 \text{ km}^2$ , if calculated 12 miles from the ocean surface.*

## GEOGRAPHY AND CLIMATE

4. Kondisi topografi Kabupaten Lamongan dapat ditinjau dari ketinggian wilayah di atas permukaan laut dan kelerengan lahan. Kabupaten Lamongan terdiri dari daratan rendah dan bonorowo dengan tingkat ketinggian 0-25 meter seluas 50,17%, sedangkan ketinggian 25-100 meter seluas 45,68%, selebihnya 4,15% berketinggian di atas 100 meter di atas permukaan air laut.
4. *The topography condition of Lamongan can be viewed from the heights of mean sea level and steepnessslope. Lamongan is composed of the lower mainland and bonorowo with a height of 0-25 meters with the total area of of 50.17%, while the height of 25-100 meters covering an area of 45.68%, the remaining 4.15% above the altitude of 100 meters above mean sea level.*
5. Daratan Kabupaten Lamongan dibelah oleh Sungai Bengawan Solo, dan secara garis besar daratannya dibedakan menjadi 3 karakteristik yaitu:
  - Bagian Tengah Selatan merupakan daratan rendah yang relatif agak subur yang membentang dari Kecamatan Kedungpring, Babat, Sukodadi, Pucuk, Lamongan, Deket, Tikung, Sugio, Maduran, Sarirejo, dan Kembangbahu.
  - Bagian Selatan dan Utara merupakan pegunungan kapur berbatu-batu dengankesuburan
5. *Mainland Lamongan cleaved by the Solo River, and an outline of its land is divided into 3 characteristics, namely:*
  - *South Central Section is the lower mainland which is relatively a little fertile land that stretches from the District Kedungpring, Babat, Sukodadi, Pucuk, Lamongan, Deket, Tikung, Sugio, Maduran, Sarirejo, and Kembangbahu.*
  - *South and North Section are limestone mountains with medium fertility land. This area consists of the Subdistrict*

sedang. Kawasan ini terdiri dari Kecamatan Mantup, Sambeng, Ngimbang, Bluluk, Sukorame, Modo, Brondong, Paciran, dan Solokuro.

- Bagian Tengah Utara merupakan daerah Bonorowo yang merupakan daerah rawan banjir. Kawasan ini meliputi Kecamatan Sekaran, Laren, Karanggeneng, Kalitengah, Turi, Karangbinangun, dan Glagah.

*Mantup, Sambeng, Ngimbang, Bluluk, Sukorame, Modo, Brondong, Paciran, and Solokuro.*

- *North Central Section is a Bonorowo areawhich commonly prone to flooding. These area includes Subdistrict Sekaran, Laren, Karanggeneng, Kalitengah, Turi, Karangbinangun, and Glagah.*

6. Desa/Kelurahan Tepi Laut adalah desa/kelurahan yang sebagian atau seluruh wilayahnya bersinggungan langsung dengan laut, baik berupa pantai maupun tebing karang.

6. *Coastal Village/Coastal Sub-District is a village/sub-district which some areas are intersect/directly adjacent to the sea, either gently sloping/flat beach or cliffs/reef.*

7. Desa/Kelurahan bukan tepi laut adalah desa/kelurahan yang wilayahnya tidak bersinggungan langsung dengan laut.

7. *Non Coastal Village/Non Coastal Sub-District is a village which has no area that intersect/directly contiguous to the sea.*

8. Desa/Kelurahan Lereng/Puncak adalah desa/kelurahan yang sebagian besar wilayahnya

8. *Slope/Peak Village is a village which the largest part of village lies on the highest part of it area*

## GEOGRAPHY AND CLIMATE

berada di puncak gunung/ pegunungan atau terletak di antara puncak sampai lembah.

*mount/mountain or lies between the peak to the valley.*

9. Desa/Kelurahan lembah adalah desa/ kelurahan yang wilayahnya sebagian besar merupakan daerah rendah yang terletak di antara dua gunung/ pegunungan atau daerah yang mempunyai kedudukan lebih rendah dibandingkan daerah sekitarnya.

*9. Valley Village area is a village that the most part of the village is a low area that located between two mountains or area that have a lower position than the surrounding areas.*

10. Desa/Kelurahan Dataran adalah desa/kelurahan yang sebagian besar wilayahnya tampak datar, rata, dan membentang.

*10. Flat Village is a village which the most part of the area is looked plane, flat, and stretch.*

11. Curah hujan adalah jumlah air yang jatuh di permukaan tanah datar selama periode tertentu yang diukur dengan satuan tinggi (mm) di atas permukaan horizontal bila tidak terjadi evaporasi, runoff dan infiltrasi. Satuan CH adalah mm.

*11. Precipitation is the amount of water falling on flat ground surface during a certain period which measured in height (mm) on a horizontal surface in the absence of evaporation, runoff, and infiltration. Precipitation unit is mm.*

12. Banyaknya curah hujan dinyatakan dalam satuan milimeter. Curah hujan 1 (satu)

*12. The amount of precipitation is expressed in millimeters. Precipitation of 1 (one) millimeter*

millimeter artinya, dalam luasan satu meter persegi pada tempat yang datar tertampung air setinggi satu millimeter atau tertampung air sebanyak satu liter.

*is meaning that, in an area of one square meter at a flat land, there is one millimeter of water accommodated or accommodated as much as one liter of water.*

13. Hari hujan adalah hari ada hujan yang umumnya banyaknya curah hujan lebih atau sama dengan 0,5 mm dalam sehari.

Rumus umumnya ditulis :

$$D = h/B$$

dengan D menyatakan kepadatan hujan, h banyaknya hari hujan, dan B banyaknya hari dalam sebulan.

- 13. Rainy days are days with generally the amount of precipitation are greater than or equal to 0.5 mm in a day.*

*The formula is generally written:*

$$D = h/B$$

*by D states rain density, h is the number of rainy days, and B is the number of days in a month.*

**ULASAN**

Lamongan merupakan dataran rendah dan bonorowo dengan tingkat ketinggian 0-25 meter seluas 50,17%, sedangkan ketinggian 25-100 meter seluas 45,68%, selebihnya 4,15% berketinggian di atas 100 meter di atas permukaan air laut, 6° 51' 54" sampai dengan 7°23'6" lintang selatan dan antara 112° 4'41" sampai dengan 112° 33'12" bujur timur. Kabupaten Lamongan memiliki luas wilayah kurang lebih 1.812,8 km<sup>2</sup> atau +3.78% dari luas wilayah Provinsi Jawa Timur. Dengan panjang garis pantai sepanjang 47 km, maka wilayah perairan laut Kabupaten Lamongan adalah seluas 902,4 km<sup>2</sup>, apabila dihitung 12 mil dari permukaan laut.

Kabupaten Lamongan terdiri dari 27 kecamatan yang terbagi menjadi 3 karakteristik daratan berdasarkan aliran sungai bengawan solo yaitu bagian tengah selatan merupakan dataran rendah yang relatif agak subur yang membentang dari Kecamatan Kedungpring, Babat,

**DESCRIPTION**

*Lamongan is lowland and bonorowo with a height of 0-25 meters measuring the level of 50.17%, while the height of 25-100 meters covering an area of 45.68%, the remaining 4.15% above the altitude of 100 meters above sea level, 6° 51 ' 54 " up to 7°23'6 " south latitude and between 112° 4'41" up to 112° 33'12" east longitude. Lamongan has total area of approximately 1812.8 km<sup>2</sup> or + 3.78% of the area of East Java Province. By 47 km of length along the coastline, the sea area of Lamongan is covering an area of 902.4 km<sup>2</sup>, if it calculated 12 miles from the ocean surface.*

*Lamongan regency consists of 27 subdistricts which is divided into three land characteristics by the river flow which south central part of the solo river is a lowland that relatively fertile that stretches from subdistrict Kedungpring, Babat, Sukodadi, Pucuk, Lamongan, Deket, Tikung, Sugio, Maduran, Sarirejo,*



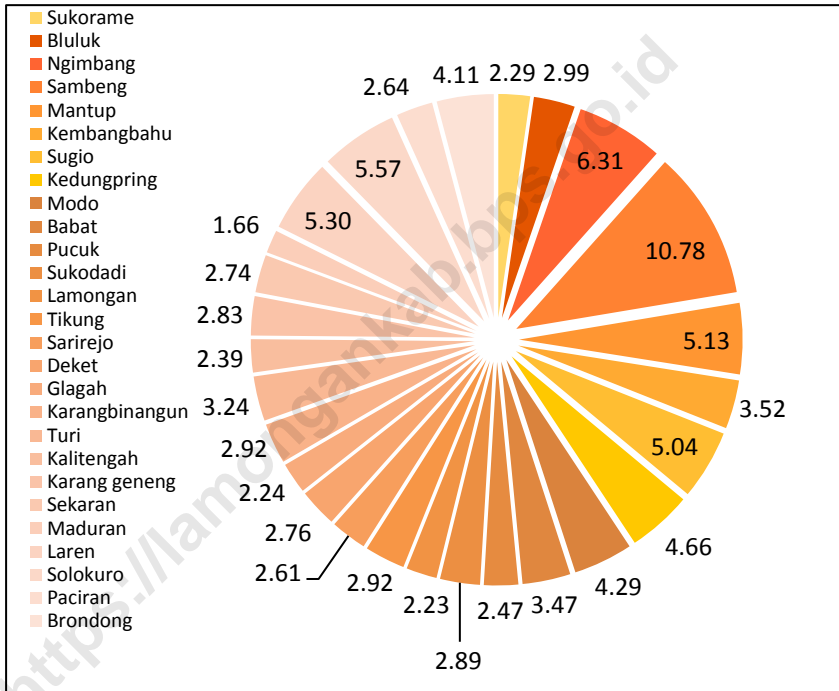
Sukodadi, Pucuk, Lamongan, Deket, Tikung, Sugio, Maduran, Sarirejo, dan Kembangbahu, kemudian bagian utara dan selatan yang merupakan pegunungan kapur berbatu-batu dengan kesuburan sedang meliputi Kecamatan Mantup, Sambeng, Ngimbang, Bluluk, Sukorame, Modo, Brondong, Paciran, dan Solokuro serta bagian tengah utara yang merupakan daerah rawan banjir meliputi Kecamatan Sekaran, Laren, Karanggeneng, Kalitengah, Turi, Karangbinangun, dan Glagah.

Data Dinas PU Sumber Daya Air mencatat rata-rata curah hujan Tahun 2017 di Kabupaten Lamongan adalah sebesar 1.634 mm per tahun dengan jumlah hari hujan sebanyak 201 hari, dengan rata-rata curah hujan selama sepuluh tahun terakhir sebesar 1.667 mm pertahun.

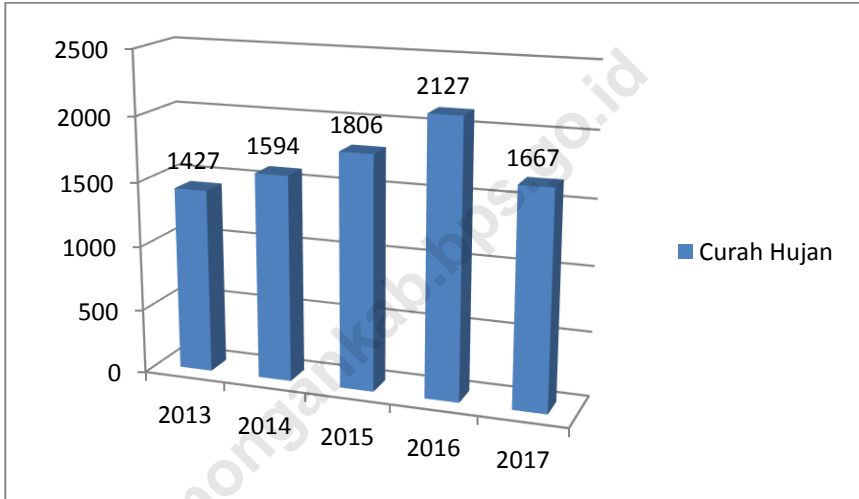
*and Kembangbahu, then the north and south is a rocky limestone mountains with moderate fertility includes Subdistrict Mantup, Sambeng, Ngimbang, Bluluk, Sukorame, Modo, Brondong, Paciran, and Solokuro and central-northern part is a flood-prone area includes Subdistrict Sekaran, Laren, Karanggeneng, Kalitengah, Turi, Karangbinangun, and Glagah.*

*Irrigation of Public Work Agency recorded the average rainfall in 2017 in Lamongan is equal to 1,634 mm per year with the number of rainy days as many as 201 days, with an average rainfall over the last ten years of 1,667 mm per year.*

**Gambar 1** Presentase Luas Wilayah menurut Kecamatan di Kabupaten Lamongan, 2017  
**Picture** Percentage of Total Area by Subdistrict In Lamongan Regency, 2017



**Gambar 2** Rata-rata Curah Hujan menurut Stasiun Pengamatan di Kabupaten Lamongan, 2017  
*Picture* **Average of Precipitation by Observation Station in Lamongan Regency, 2017**



1.1 GEOGRAFI/*GEOGRAPHY*

**Tabel 1.1.1 Luas Wilayah menurut Kecamatan di Kabupaten Lamongan, 2017**  
**Table Total Area by The Subdistrict in Lamongan Regency, 2017**

<b>Kecamatan</b>	<b>Luas/Area</b>	<b>Persentase</b>
<b>Subdistrict</b>	<b>(km<sup>2</sup>)</b>	<b>Percentage</b>
(1)	(2)	(3)
1. Sukorame	4 147	2
2. Bluluk	5 415	3
3. Ngimbang	11 433	6
4. Sambeng	19 544	11
5. Mantup	9 307	5
6. Kembangbahu	6 384	4
7. Sugio	9 129	5
8. Kedungpring	8 443	5
9. Modo	7 780	4
10. Babat	6 295	3
11. Pucuk	4 484	2
12. Sukodadi	5 232	3
13. Lamongan	4 038	2
14. Tikung	5 299	3
15. Sarirejo	4 739	3
16. Deket	5 005	3
17. Glagah	4 052	2
18. Karangbinangun	5 288	3
19. Turi	5 869	3
20. Kalitengah	4 335	2
21. Karanggeneng	5 132	3
22. Sekaran	4 965	3
23. Maduran	3 015	2
24. Laren	9 600	5
25. Solokuro	10 102	6
26. Paciran	4 789	3
27. Brondong	7 459	4
<b>Lamongan</b>	<b>181 280</b>	<b>100</b>

Sumber: Badan Pertanahan Kabupaten Lamongan

Source: Land Agency of Lamongan Regency

**Tabel 1.1.2 Ketinggian Wilayah di Atas Permukaan Laut (DPL) menurut Kecamatan di Kabupaten Lamongan, 2017**  
**Height of the Region by Mean Sea Level by the Subdistrict in Lamongan Regency, 2017**

	<b>Kecamatan</b> <i>Subdistrict</i>	<b>Ibukota Kecamatan</b> <i>Subdistrict's Capital</i>	<b>Tinggi DPL</b> <i>High Above Mean Sea Level (m)</i>
	(1)	(2)	(3)
1.	Sukorame	Sukorame	90.78
2.	Bluluk	Bluluk	63.56
3.	Ngimbang	Sendangrejo	81.79
4.	Sambeng	Ardirejo	69.00
5.	Mantup	Mantup	2.00
6.	Kembangbahu	Kembangbahu	5.17
7.	Sugio	Sugio	31.00
8.	Kedungpring	Kedungpring	26.74
9.	Modo	Mojorejo	54.88
10.	Babat	Bedahan	6.91
11.	Pucuk	Pucuk	9.71
12.	Sukodadi	Sukodadi	10.90
13.	Lamongan	Lamongan	7.70
14.	Tikung	Bakalanpule	9.46
15.	Sarirejo	Dermolemahbang	14.00
16.	Deket	Deketwetan	2.00
17.	Glagah	Glagah	5.34
18.	Karangbinangun	Sambopinggir	0.62
19.	Turi	Sukoanyar	6.05
20.	Kalitengah	Dibee	5.95
21.	Karanggeneng	Karanggeneng	6.44
22.	Sekaran	Bulutengger	6.60
23.	Maduran	Maduran	9.29
24.	Laren	Gampangsejati	4.50
25.	Solakuro	Payaman	70.40
26.	Paciran	Paciran	15.00
27.	Brondong	Brondong	18.70
	<b>Lamongan</b>		<b>19.16</b>

Sumber: Badan Pertanahan Kabupaten Lamongan

Source: Land Agency of Lamongan Regency

**Tabel 1.1.3** Jarak dari Ibukota Kabupaten ke Ibukota Kecamatan di Kabupaten Lamongan, 2017  
**Table** The Distance of Regional's Capital to Subdistrict's Capital in Lamongan Regency, 2017

	Kecamatan <i>Subdistrict</i>	Ibukota Kecamatan <i>Subdistrict's Capital</i>	Jarak dari Ibukota Kabupaten ke Ibukota Kecamatan <i>Distance of Regional Capital to Subdistrict Capital</i>
			(km)
	(1)	(2)	(3)
1.	Sukorame	Sukorame	51
2.	Bluluk	Bluluk	41
3.	Ngimbang	Sendangrejo	39
4.	Sambeng	Ardirejo	31
5.	Mantup	Mantup	19
6.	Kembangbahu	Kembangbahu	14
7.	Sugio	Sugio	17
8.	Kedungpring	Kedungpring	29
9.	Modo	Mojorejo	37
10.	Babat	Bedahan	27
11.	Pucuk	Pucuk	17
12.	Sukodadi	Sukodadi	11
13.	Lamongan	Lamongan	-
14.	Tikung	Bakalanpule	8
15.	Sarirejo	Dermolemahbang	14
16.	Deket	Deketwetan	4
17.	Glagah	Glagah	14
18.	Karangbinangun	Sambopinggir	16
19.	Turi	Sukoanyar	6
20.	Kalitengah	Dibee	25
21.	Karanggeneng	Karanggeneng	24
22.	Sekaran	Bulutengger	22
23.	Maduran	Maduran	27
24.	Laren	Gampangsejati	36
25.	Solokuro	Payaman	39
26.	Paciran	Paciran	44
27.	Brondong	Brondong	50

Sumber: Dinas Pekerjaan Umum Bina Marga Kabupaten Lamongan

Source: Public Work Agency of Bina Marga of Lamongan Regency

**Tabel 1.1.4 Jarak Antar Kecamatan di Kabupaten Lamongan, 2017**  
**Table The Distance Between The Subdistricts in Lamongan Regency, 2017**

Kecamatan/Subdis-trict	Sukorame	Bluluk	Ngimbang	Sambang	Mantup	Kembangbahu	Sugio	Kedungpring	Modo	Babat	Pucuk	Sukodadi	Lamongan	Tikung	Sarirejo	Deket	Glagah	Karangbinangun	Turi	Kalite ngah	Karanggeneng	Sekaran	Maduran	Laren	Solokuro	Paciran	Brondong
No.	01	02	03	04	05	06	07	08	09	10	11	12	13	14	15	16	17	18	19	20	21	22	23	24	25	26	27
01		9	18	25	27	51	36	24	13	30	42	48	51	59	65	55	65	67	52	64	61	47	51	60	68	74	70
02	9		11	18	30	39	25	15	4	21	32	39	41	49	55	45	55	57	40	55	52	37	42	50	59	64	61
03	18	11		7	19	33	26	14	15	22	33	38	39	47	53	43	53	55	40	57	54	38	43	52	60	66	62
04	25	18	7		12	26	33	21	22	29	40	42	31	24	30	35	45	47	37	64	61	45	50	59	67	73	69
05	27	30	19	12		14	24	33	34	41	36	30	19	12	18	23	33	35	25	54	43	41	46	55	54	68	65
06	51	39	33	26	14		11	23	35	35	24	19	14	6	12	18	28	30	20	34	32	29	35	43	42	49	54
07	36	25	26	33	24	11		12	21	21	32	12	14	17	23	28	27	40	14	32	30	14	19	27	36	41	38
08	24	15	14	21	33	23	12		9	10	20	26	26	29	35	30	39	42	26	44	42	26	31	39	48	53	50
09	13	4	15	22	34	35	21	9		18	28	33	37	51	57	48	58	60	38	52	50	33	39	47	55	61	57
10	30	21	22	29	41	35	21	10	18		11	16	27	35	41	31	41	43	21	35	33	16	21	30	38	44	40
11	42	32	33	40	36	24	32	20	28	11		6	17	24	30	21	27	29	11	24	22	6	11	19	28	33	30
12	48	39	38	42	30	19	12	26	33	16	6		11	19	25	15	25	27	5	30	27	11	16	24	36	39	35
13	51	41	39	31	19	14	14	26	37	27	17	11		8	14	4	14	16	6	25	24	22	27	36	39	50	46
14	59	49	47	24	12	6	17	29	51	35	24	19	8		6	12	22	24	14	43	32	30	35	44	43	57	54
15	65	55	53	30	18	12	23	35	57	41	30	25	14	6		10	20	22	20	49	38	36	41	50	49	63	60
16	55	45	43	35	23	18	28	30	48	31	21	15	4	12	10		10	12	10	45	42	26	31	40	48	54	50
17	65	55	53	45	33	28	27	39	58	41	27	25	14	22	20	10		10	20	55	52	36	41	50	58	64	60
18	67	57	55	47	35	30	40	42	60	43	29	27	16	24	22	12	10		22	57	54	38	43	52	60	66	62
19	52	40	40	37	25	20	14	26	38	21	11	5	6	14	20	10	20	22		29	18	16	21	30	29	41	40
20	64	55	57	64	54	34	32	44	52	35	24	30	25	43	49	45	55	57	29		5	19	12	22	11	36	33
21	61	52	54	61	43	32	30	42	50	33	22	27	24	32	38	42	52	54	18	5		17	12	20	11	34	29
22	47	37	38	45	41	29	14	26	33	16	6	11	22	30	36	26	36	38	16	19	17		6	14	22	28	25
23	51	42	43	50	46	35	19	31	39	21	11	16	27	35	41	31	41	43	21	12	12	6		9	17	23	19
24	60	50	52	59	55	43	27	39	47	30	19	24	36	44	50	40	50	52	30	22	20	14	9		9	14	11
25	68	59	60	67	54	42	36	48	55	38	28	36	39	43	49	48	58	60	29	11	11	22	17	9		7	14
26	74	64	66	73	68	49	41	53	61	44	33	39	50	57	63	54	64	66	41	36	34	28	23	14	7		7
27	70	61	62	69	65	54	38	50	57	40	30	35	46	54	60	50	60	62	40	33	29	25	19	11	14	7	

Sumber: BPS Kab. Lamongan

Source: BPS-Statistics of Lamongan Regency

**Tabel 1.1.5 Daerah Ibukota Kecamatan dan Wilayah Perkotaan di Kabupaten Lamongan, 2017**  
**Table Subdistrict's Capital and Width of Urban Areas in Lamongan Regency, 2017**

Kecamatan <i>Subdistricts</i>	Perkotaan <i>Urban</i>	Luas <i>Areas</i> (ha)
(1)	(2)	(3)
1. Sukorame	Sukorame	8.56
	Sewor	2.99
	Kedungkumpul	10.94
	<b>Jumlah/Total :</b>	<b>22.49</b>
2. Bluluk	Bluluk	4.31
	Bronjong	2.82
	<b>Jumlah/Total :</b>	<b>7.13</b>
3. Ngimbang	Sendangrejo	4.53
	Ngimbang	2.85
	Lamongrejo	2.38
	<b>Jumlah/Total :</b>	<b>9.76</b>
4. Sambeng	Ardirejo	6.52
	Pataan	13.08
	Kedungwangi	5.74
	<b>Jumlah/Total :</b>	<b>25.34</b>
5. Mantup	Mantup	15.15
	Tugu	4.63
	<b>Jumlah/Total :</b>	<b>19.78</b>
6. Kembangbahu	Kembangbahu	2.96
	Kaliwates	2.89
	<b>Jumlah/Total :</b>	<b>5.85</b>
7. Sugio	Sugio	3.66
	Lebakadi	3.92
	Supenuh	1.68
	<b>Jumlah/Total :</b>	<b>9.26</b>

Sumber: Bappeda Kabupaten Lamongan

Source: Regional Development Planning Office of Lamongan Regency



Lanjutan Tabel/*Continued Table 1.1.5*

Kecamatan <i>Subdistricts</i>	Perkotaan <i>Urban</i>	Luas/ <i>Areas</i> (ha)
(1)	(2)	(3)
8. Kedungpring	Kedungpring	4.20
	Tlanak	3.26
	Mekanderejo	2.91
	Kandangrejo	2.68
	<b>Jumlah/Total :</b>	<b>13.05</b>
9. Modo	Mojorejo	11.25
	Pule	5.70
	<b>Jumlah/Total :</b>	<b>16.95</b>
10. Babat	Babat	1.50
	Banaran	1.55
	Bedahan	1.42
	Plaosan	2.16
	Sogo	1.60
	Karangkembang	2.30
	Puncakwangi	1.90
	Gedongkulon	3.70
<b>Jumlah/Total :</b>	<b>16.13</b>	
11. Pucuk	Pucuk	1.86
	Kesambi	1.25
	Warukulon	2.52
	Waruwetan	1.02
	Paji	2.15
	Karangtinggil	1.20
<b>Jumlah/Total :</b>	<b>10.00</b>	

Sumber: Bappeda Kabupaten Lamongan

Source: Regional Development Planning Office of Lamongan Regency

Lanjutan Tabel/*Continued Table 1.1.5*

Kecamatan <i>Subdistricts</i>	Perkotaan <i>Urban</i>	Luas/ <i>Areas</i> (ha)
(1)	(2)	(3)
12. Sukodadi	Sukodadi	2.05
	Kebonsari	1.76
	<b>Jumlah/Total :</b>	<b>3.81</b>
13. Lamongan	Banjarmendalan	106.40
	Jetis	71.40
	Tlogoanyar	90.00
	Sidoarjo	161.50
	Sukomulyo	347.70
	Tumenggungan	145.00
	Sidokumpul	271.00
	Made	133.00
	Sukorejo	209.90
	Sidomukti	123.50
Plosowahyu	172.90	
	<b>Jumlah/Total :</b>	<b>1,832.30</b>
14. Tikung	Bakalanpule	3.03
	Jotosanur	2.69
	<b>Jumlah/Total :</b>	<b>5.72</b>
15. Sarirejo	Dermolemahbang	1,062.50
	Gempoltukmloko	481.80
	<b>Jumlah/Total :</b>	<b>1,544.30</b>
16. Deket	Deketkulon	2.34
	Deketwetan	2.06
	Rejosari	2.83
	<b>Jumlah/Total :</b>	<b>7.23</b>

Sumber: Bappeda Kabupaten Lamongan

Source: *Regional Development Planning Office of Lamongan Regency*

Lanjutan Tabel/*Continued Table 1.1.5*

Kecamatan <i>Subdistricts</i>	Perkotaan <i>Urban</i>	Luas/ <i>Areas</i> (ha)
(1)	(2)	(3)
17. Glagah	Glagah	214.00
	Margoanyar	196.50
	<b>Jumlah/Total :</b>	<b>410.50</b>
18. Karangbinangun	Sambopinggir	2.21
	Windu	1.97
	Bogobabadan	1.46
	Karangbinangun	1.28
	<b>Jumlah/Total :</b>	<b>6.92</b>
19. Turi	Sukoanyar	1.95
	Sukorejo	1.41
	<b>Jumlah/Total :</b>	<b>3.36</b>
20. Kalitengah	Kalitengah	0.18
	Butungan	1.09
	Dibe	1.42
	<b>Jumlah/Total :</b>	<b>2.69</b>
21. Karanggeneng	Karanggeneng	1.05
	Mertani	3.28
	Sumberwudi	1.70
	<b>Jumlah/Total :</b>	<b>6.03</b>
22. Sekaran	Bulutengger	2.97
	Siman	2.21
	Miru	2.44
	<b>Jumlah/Total :</b>	<b>7.62</b>

Sumber: Bappeda Kabupaten Lamongan

Source: Regional Development Planning Office of Lamongan Regency

Lanjutan Tabel/*Continued Table 1.1.5*

Kecamatan <i>Subdistricts</i>	Perkotaan <i>Urban</i>	Luas/ <i>Areas</i> (ha)
(1)	(2)	(3)
23. Maduran	Maduran	2.00
	Pangean	2.31
	<b>Jumlah/Total :</b>	<b>4.31</b>
24. Laren	Gampangsejati	5.34
	Laren	2.05
	<b>Jumlah/Total :</b>	<b>7.39</b>
25. Solokuro	Solokuro	17.18
	Payaman	12.89
	<b>Jumlah/Total :</b>	<b>30.07</b>
26. Paciran	Paciran	4.89
	Kandangsemangkon	4.58
	Blimbling	2.05
	<b>Jumlah/Total :</b>	<b>11.52</b>
27. Brondong	Brondong	2.34
	Sedayulawas	10.64
	<b>Jumlah/Total :</b>	<b>12.98</b>

Sumber: Bappeda Kabupaten Lamongan

Source: Regional Planning Agency Lamongan Regency

**Tabel 1.1.6 Luas Tanah Berdasarkan Kemampuan Tanahnya di Kabupaten Lamongan, 2017**  
**Table Width of Land by Its Capability in Lamongan Regency, 2017**

Jenis Tanah <i>Type of Land</i>	Luas/Area (km <sup>2</sup> )	Persentase <i>Percentage</i>
(1)	(2)	(3)
<b>1. Luas Kemiringan Tanah/<i>Wide of Land Slope</i></b>		
a. 0°-2°	131 352	72.46
b. 3°-15°	40 474	22.30
c. 16°-40°	9 172	5.06
d. > 40°	282	0.16
<b>Jumlah/Total :</b>	<b>181 280</b>	<b>100.00</b>
<b>2. Tesktur Tanah/<i>Land Texture</i></b>		
a. Sedang/Medium	114 884	63.37
b. Halus/Smooth	63 709	35.14
c. Kasar/Hard	2 687	1.48
<b>Jumlah/Total :</b>	<b>181 280</b>	<b>100.00</b>
<b>3. Kedalaman Efektif Tanah/<i>Effective Land Depth</i></b>		
a. 0 Cm - 30 Cm	5 989	3.30
b. 31 Cm - 60 Cm	12 916	7.12
c. 61 Cm - 90 Cm	34 656	19.12
d. > 90 Cm	127 719	70.45
<b>Jumlah/Total :</b>	<b>181 280</b>	<b>100.00</b>
<b>4. Drainase Permukaan Tanah/<i>Surface Drainage</i></b>		
a. Tidak Pernah Tergenang/ <i>Never Flooded</i>	151 395	83.51
b. Tergenang Periodik/ <i>Periodically Inundated</i>	29 273	16.15
c. Tergenang Terus Menerus/ <i>Continously Flooded</i>	612	0.34
<b>Jumlah/Total :</b>	<b>181 280</b>	<b>100.00</b>
<b>5. Faktor Terbatas Berbatu/<i>Rocky Limited Factor</i></b>		
a. Tidak Berbatu/ <i>Not Rocky</i>	180 072	99.33
b. Berbau/ <i>Rocky</i>	1 208	0.67
<b>Jumlah/Total :</b>	<b>181 280</b>	<b>100.00</b>
<b>6. Erosi Tanah/<i>Land Erosion</i></b>		
a. Tidak ada Erosi / <i>No Erosion</i>	169 994	93.77
b. Erosi/ <i>Erosion</i>	11 286	6.23
<b>Jumlah/Total :</b>	<b>181 280</b>	<b>100.00</b>

Sumber: Badan Pertanahan Kabupaten Lamongan  
 Source: Land Agency of Lamongan Regency

**Tabel 1.1.7 Luas Tanah menurut Jenis Tanah di Kabupaten Lamongan, 2017**  
**Table Width of Land by Type of Land in Lamongan Regency, 2017**

	<b>Jenis Tanah</b> <i>Type of Soil</i>	<b>Luas Area</b> <b>(km<sup>2</sup>)</b>	<b>Persentase</b> <b>Percentage</b>
	(1)	(2)	(3)
1.	Alufial Hidromuru	250	0.14
2.	Alufial Kelabu Kekuningan	68 810	37.96
3.	Assosiasi Hidromurti	600	0.33
4.	Litosol	7 659	4.22
5.	Regusal Coklat Kekuningan	350	0.19
6.	Komplek Ground Gorset Kelabu dan List	-	-
7.	Grumosol Kelabu	2 125	1.17
8.	Kpl.Grumosol Kelabu Litosal	78 990	43.57
9.	Kpl.Medeteran Merah dan Litosal	22 496	12.41
10.	Kpl.Medeteran,Grumosol,Regasol Litosol	-	-
11.	Alufial Kelabu Coklat dan Alufial Coklat	-	-
	<b>Jumlah/Total</b>	<b>181 280</b>	<b>100</b>

Sumber : Badan Pertanahan Kabupaten Lamongan

Source : Land Agency of Lamongan Regency

**Tabel 1.1.8 Luas Tanah menurut Jenis Batuan Induk di Kabupaten Lamongan, 2017**  
**Table Land Area by Type of Host Rock in Lamongan Regency, 2017**

Jenis Tanah <i>Type of Soil</i>	Luas Area (km <sup>2</sup> )	Persentase Percentage
(1)	(2)	(3)
1. Alufial Hidromuru	250	0.14
2. Alufial Kelabu Kekuningan	68 810	37.96
3. Asosiasi Hidromurti	600	0.33
4. Litosol	7 659	4.22
5. Regusal Coklat Kekuningan	350	0.19
6. Komplek Ground Gorset Kelabu Dan List	-	-
7. Grumosol Kelabu	2 125	1.17
8. Kpl.Grumosol Kelabu Litosal	78 990	43.57
9. Kpl.Medeteran Merah dan Litosal	22 496	12.41
10. Kpl.Mediteran, Grumosol, Regasol Litosol	-	-
11. Alufial Kelabu Coklat dan Alufial Coklat	-	-
<b>Jumlah/Total</b>	<b>181 280</b>	<b>100.00</b>

Sumber: Badan Pertanahan Kabupaten Lamongan

Source: Land Agency of Lamongan Regency

**Tabel 1.1.9 Nama dan Panjang Sungai di Kabupaten Lamongan, 2013–2017**  
**Table Name and Length of the River in Lamongan Regency, 2013 - 2017**

	Nama Sungai <i>Name of River</i>	Panjang/Length (km)				
		2013	2014	2015	2016	2017
	(1)	(2)	(3)	(4)	(5)	(6)
1.	Bengewan Solo	68.00	68.00	68.00	68.00	68.00
2.	Flood Way	13.00	13.00	13.00	13.00	13.00
3.	Kali Lamong	32.00	32.00	32.00	32.00	32.00
4.	Kali Corong	12.00	12.00	12.00	12.00	12.00
5.	Kali Wangen	15.00	15.00	15.00	15.00	15.00
6.	Kali Serning	43.00	43.00	43.00	43.00	43.00
7.	Kali Semarmendem	25.00	25.00	25.00	25.00	25.00
8.	Kali Lohgung	5.00	5.00	5.00	5.00	5.00
9.	Kali Singosari	11.00	11.00	11.00	11.00	11.00
10.	Kali Blawi	19.00	19.00	19.00	19.00	19.00
11.	Kali Plalangan	16.50	16.50	16.50	16.50	16.50
12.	Kali Mengkuli	33.00	33.00	33.00	33.00	33.00
13.	Kali Dapur	12.50	12.50	12.50	12.50	12.50
14.	Klai Gondang	29.00	29.00	29.00	29.00	29.00
15.	Kali Kruwul I	7.00	7.00	7.00	7.00	7.00
16.	Kali Kruwul II	7.00	7.00	7.00	7.00	7.00
17.	Kali Magok	8.00	8.00	8.00	8.00	8.00
18.	Kali Patih	33.00	33.00	33.00	33.00	33.00
19.	Kali Bulu	12.00	12.00	12.00	12.00	12.00
20.	Klai Konang	7.00	7.00	7.00	7.00	7.00
21.	Kali Keyongan	13.00	13.00	13.00	13.00	13.00

Sumber: Dinas PU Sumber Daya Air

Source: Public Work of Water Resource Lamongan Regency



Lanjutan Tabel/*Continued Table 1.1.9*

	Nama Sungai <i>Name of River</i>	Panjang/ <i>Length (km)</i>				
		2013	2014	2015	2016	2017
	(1)	(2)	(3)	(4)	(5)	(6)
22	Kali Gembong	7.00	7.00	7.00	7.00	7.00
23	Kali Plesan	5.00	5.00	5.00	5.00	5.00
24	Kali Prijetan	25.00	25.00	25.00	25.00	25.00
25	Kali Jabung	10.00	10.00	10.00	10.00	10.00
26	Kali Pengaron	20.00	20.00	20.00	20.00	20.00
27	Kali Sabrangan	5.00	5.00	5.00	5.00	5.00
28	Kali Kenong	6.00	6.00	6.00	6.00	6.00
29	Kali Dadapan	9.00	9.00	9.00	9.00	9.00
30	Kali Ombo	12.00	12.00	12.00	12.00	12.00
31	Kali Bujel	8.00	8.00	8.00	8.00	8.00
32	Kali Malang	10.00	10.00	10.00	10.00	10.00
33	Kali Dinoyo	7.00	7.00	7.00	7.00	7.00
34	Kali Gayaran	4.00	4.00	4.00	4.00	4.00
35	Kali Bodo Urang	5.00	5.00	5.00	5.00	5.00
36	Kali Suwuk	5.50	5.50	5.50	5.50	5.50
37	Kali Sidowayah	14.00	14.00	14.00	14.00	14.00
38	Kali Gendong	5.00	5.00	5.00	5.00	5.00
39	Kali Putatsapi	6.00	6.00	6.00	6.00	6.00
40	Kali Asinan	5.00	5.00	5.00	5.00	5.00
41	Kali Kramat	5.00	5.00	5.00	5.00	5.00
42	Kali Simbangan	15.00	15.00	15.00	15.00	15.00

Sumber: Dinas PU Sumber Daya Air

Source: *Public Work of Water Resource Lamongan Regency*

1.2 IKLIM/*CLIMATE*

**Tabel 1.2.1 Rata-rata Jumlah Hari Hujan dan Curah Hujan Setiap Bulan di Kabupaten Lamongan, 2017**  
**The Average Number of Rainy Days And Precipitation on Each Month in Lamongan Regency, 2017**

<b>Bulan Month</b>	<b>Jumlah Hari Hujan Number Of Rainy Days (hari)</b>	<b>Curah Hujan Precipitations (mm)</b>
(1)	(2)	(3)
1. Januari/ <i>January</i>	212	4 574
2. Februari/ <i>February</i>	364	6 474
3. Maret/ <i>March</i>	272	5 510
4. April/ <i>April</i>	280	4 331
5. Mei/ <i>May</i>	153	1 969
6. Juni/ <i>June</i>	149	2 295
7. Juli/ <i>July</i>	79	646
8. Agustus/ <i>August</i>	12	116
9. September/ <i>September</i>	53	857
10. Oktober/ <i>October</i>	174	2 657
11. November/ <i>November</i>	305	5 209
12. Desember/ <i>December</i>	356	6 218
<b>Rata-rata/<i>Average</i></b>	<b>2 409</b>	<b>3 405</b>

Sumber: Dinas PU Sumber Daya Air

Source: *Public Work of Water Resource Lamongan Regency*

**Tabel 1.2.2 Jumlah Curah Hujan menurut Stasiun Pengamatan di Kabupaten Lamongan, 2017**  
**Number of Precipitations by Observation Station in Lamongan Regency, 2017**

Stasiun Pengamatan <i>Observation Stations</i>	Kecamatan Lokasi <i>Locations in Subdistricts</i>	Curah Hujan <i>Precipitation (mm)</i>	Rata-rata 10 Tahun Terakhir <i>Average in the Last 10 Years</i>
(1)	(2)	(3)	(4)
1. Lamongan	Lamongan	1 556	1540
2. Takeran	Tikung	1 714	1796
3. Mantup	Mantup	1 835	1772
4. Kembangbahu	Kembangbahu	1 806	1626
5. Sukodadi	Sukodadi	1 495	1541
6. Gondang	Sugio	1 893	1856
7. Kedungpring	Kedungpring	1 609	1702
8. Gandang	Ngimbang	1 037	1224
9. Prijetan	Kedungpring	1 712	1771
10. Kayen	Ngimbang	1 110	1159
11. Bluluk	Bluluk	2 828	2363
12. Ngimbang	Ngimbang	1 824	1943
13. Baru/Girik	Ngimbang	1 953	1866
14. Modo	Modo	1 748	1650
15. Pucuk	Pucuk	1 600	1406
16. Babat	Babat	1 614	1794
17. Jabung	Laren	1 388	1564
18. Paciran	Paciran	1 201	1057
19. Brondong	Brondong	1 444	2218
20. Bluri	Solokuro	1 837	1504
21. Pangkatrejo	Maduran	1 131	1444
22. Karanggeneng	Karanggeneng	2 044	2026
23. Blawi	Karangbinangun	1 563	1556
24. Kuro	Karangbinangun	1 490	1744
25. Karangbinangun	Karangbinangun	1 424	1553
<b>Rata-rata/Average</b>		<b>1 634</b>	<b>1667</b>

Sumber: Dinas PU Sumber Daya Air

Source: Public Work of Water Resource Lamongan Regency

**Tabel 1.2.3 Jumlah Curah Hujan Tiap Bulan menurut Stasiun Pengamatan di Kabupaten Lamongan (mm), 2017**  
**Table Number of Precipitations on Each Month According Observation Stations in Lamongan Regency (mm), 2017**

Stasiun Pengamatan <i>Observation Stations</i>	Kecamatan		Januari <i>January</i>	Februari <i>February</i>	Maret <i>March</i>	April <i>April</i>
	Lokasi <i>Locations in Subdistricts</i>					
(1)	(2)	(3)	(4)	(5)	(6)	(7)
1. Lamongan	Lamongan		166	245	234	173
2. Takeran	Tikung		294	262	217	181
3. Mantup	Mantup		185	225	288	224
4. Kembangbahu	Kembangbahu		245	258	203	144
5. Sukodadi	Sukodadi		168	254	204	188
6. Gondang	Sugio		242	290	243	238
7. Kedungpring	Kedungpring		245	244	226	160
8. Gandang	Ngimbang		147	136	83	90
9. Prijetan	Kedungpring		118	229	214	286
10. Kayen	Ngimbang		163	152	99	85
11. Bluluk	Bluluk		362	610	624	126
12. Ngimbang	Ngimbang		327	190	224	224
13. Baru/Girik	Ngimbang		197	206	237	231
14. Modo	Modo		122	286	251	196
15. Pucuk	Pucuk		169	263	319	156
16. Babat	Babat		241	288	169	166
17. Jabung	Laren		79	140	89	145
18. Paciran	Paciran		76	278	119	129
19. Brondong	Brondong		384	373	145	120
20. Bluri	Solokuro		75	456	379	145
21. Pangkatrejo	Maduran		34	143	107	133
22. Karanggeneng	Karanggeneng		133	244	232	308
23. Blawi	Karangbinangun		141	228	216	137
24. Kuro	Karangbinangun		96	228	191	167
25. Karangbinangun	Karangbinangun		165	246	197	179
<b>Rata-rata/Average</b>			<b>183</b>	<b>259</b>	<b>220</b>	<b>173</b>

Sumber: Dinas PU Sumber Daya Air

Source: Public Work of Water Resource Lamongan Regency

Lanjutan Tabel/*Continued Table 1.2.3*

Stasiun Pengamatan <i>Observation Stations</i>	Kecamatan		Mei <i>May</i>	Juni <i>June</i>	Juli <i>July</i>	Agustus <i>August</i>	Septem- ber/ <i>Septem- ber</i>
	Lokasi <i>Locations in</i>	<i>Subdistricts</i>					
(1)	(2)	(3)	(4)	(5)	(6)	(7)	
1. Lamongan	Lamongan	Lamongan	106	44	44	5	4
2. Takeran	Tikung	Tikung	57	12	44	-	26
3. Mantup	Mantup	Mantup	54	44	43	-	22
4. Kembangbahu	Kembangbahu	Kembangbahu	106	14	8	1	24
5. Sukodadi	Sukodadi	Sukodadi	90	33	30	2	-
6. Gondang	Sugio	Sugio	75	59	20	17	89
7. Kedungpring	Kedungpring	Kedungpring	63	26	26	16	18
8. Gandang	Ngimbang	Ngimbang	60	60	19	-	84
9. Prijetan	Kedungpring	Kedungpring	64	76	27	17	90
10. Kayen	Ngimbang	Ngimbang	67	60	24	4	77
11. Bluluk	Bluluk	Bluluk	74	47	16	-	68
12. Ngimbang	Ngimbang	Ngimbang	125	52	21	-	59
13. Baru/Girik	Ngimbang	Ngimbang	118	72	8	-	106
14. Modo	Modo	Modo	78	26	9	-	89
15. Pucuk	Pucuk	Pucuk	54	43	10	-	-
16. Babat	Babat	Babat	24	21	63	33	4
17. Jabung	Laren	Laren	35	162	37	20	28
18. Paciran	Paciran	Paciran	64	168	-	-	-
19. Brondong	Brondong	Brondong	71	134	19	-	-
20. Bluri	Solokuro	Solokuro	168	252	32	-	-
21. Pangkatrejo	Maduran	Maduran	48	191	12	-	30
22. Karanggeneng	Karanggeneng	Karanggeneng	125	248	79	1	15
23. Blawi	Karangbinangun	Karangbinangun	107	164	13	-	2
24. Kuro	Karangbinangun	Karangbinangun	100	177	17	-	12
25. Karangbinangun	Karangbinangun	Karangbinangun	36	110	25	-	10
<b>Rata-rata/Average</b>			<b>79</b>	<b>92</b>	<b>26</b>	<b>-</b>	<b>34</b>

Sumber: Dinas PU Sumber Daya Air

Source: *Public Work of Water Resource Lamongan Regency*

Lanjutan Tabel/*Continued Table 1.2.3*

Stasiun Pengamatan <i>Observation Stations</i>	Kecamatan Lokasi <i>Locations in Subdistricts</i>	Oktober <i>October</i>	Nopem- ber/ <i>No- vember</i>	Desember <i>December</i>	Jumlah <i>Total</i>	
(1)	(2)	(3)	(4)	(5)	(6)	
1.	Lamongan	Lamongan	65	271	199	1 556
2.	Takeran	Tikung	113	284	224	1 714
3.	Mantup	Mantup	183	300	267	1 835
4.	Kembangbahu	Kembangbahu	265	277	261	1 806
5.	Sukodadi	Sukodadi	114	215	197	1 495
6.	Gondang	Sugio	195	248	177	1 893
7.	Kedungpring	Kedungpring	172	191	222	1 609
8.	Gandang	Ngimbang	66	132	160	1 037
9.	Prijetan	Kedungpring	120	217	254	1 712
10.	Kayen	Ngimbang	65	154	160	1 110
11.	Bluluk	Bluluk	174	334	393	2 828
12.	Ngimbang	Ngimbang	48	294	260	1 824
13.	Baru/Girik	Ngimbang	178	242	358	1 953
14.	Modo	Modo	78	201	412	1 748
15.	Pucuk	Pucuk	132	125	329	1 600
16.	Babat	Babat	179	195	231	1 614
17.	Jabung	Laren	107	238	308	1 388
18.	Paciran	Paciran	96	65	206	1 201
19.	Brondong	Brondong	13	57	128	1 444
20.	Bluri	Solokuro	13	73	244	1 837
21.	Pangkatrejo	Maduran	48	180	205	1 131
22.	Karanggeneng	Karanggeneng	47	344	268	2 044
23.	Blawi	Karangbinangun	98	205	252	1 563
24.	Kuro	Karangbinangun	50	200	252	1 490
25.	Karangbinangun	Karangbinangun	38	167	251	1 424
<b>Rata-rata/Average</b>		<b>106</b>	<b>208</b>	<b>249</b>	<b>1 634</b>	

Sumber: Dinas PU Sumber Daya Air

*Source: Public Work of Water Resource Lamongan Regency*

**Tabel 1.2.4 Jumlah Hari Hujan Tiap Bulan menurut Stasiun Pengamatan di Kabupaten Lamongan, 2017**  
**Number of Rainy Days on Each Month by Observation Stations in Lamongan Regency, 2017**

<b>Stasiun Pengamatan</b> <b>Observation Stations</b>	<b>Kecamatan Lokasi</b> <b>Locations in</b> <b>Subdistricts</b>	<b>Januari</b> <b>January</b>	<b>Februari</b> <b>February</b>	<b>Maret</b> <b>March</b>	<b>April</b> <b>April</b>
(1)	(2)	(3)	(4)	(5)	(6)
1. Lamongan	Lamongan	10	13	10	12
2. Takeran	Tikung	10	11	9	12
3. Mantup	Mantup	13	12	12	15
4. Kembangbahu	Kembangbahu	10	10	12	11
5. Sukodadi	Sukodadi	15	14	14	11
6. Gondang	Sugio	7	14	11	12
7. Kedungpring	Kedungpring	10	14	10	11
8. Gandang	Ngimbang	7	14	10	9
9. Prijetan	Kedungpring	7	20	13	12
10. Kayen	Ngimbang	8	14	10	10
11. Bluluk	Bluluk	9	15	13	12
12. Ngimbang	Ngimbang	11	12	14	12
13. Baru/Girik	Ngimbang	9	21	17	15
14. Modo	Modo	5	14	15	15
15. Pucuk	Pucuk	7	12	10	9
16. Babat	Babat	7	17	10	10
17. Jabung	Laren	5	13	5	7
18. Paciran	Paciran	5	17	8	10
19. Brondong	Brondong	9	19	9	12
20. Bluri	Solokuro	7	18	12	12
21. Pangkatrejo	Maduran	4	10	5	8
22. Karanggeneng	Karanggeneng	10	12	9	11
23. Blawi	Karangbinangun	9	16	13	8
24. Kuro	Karangbinangun	11	18	13	13
25. Karangbinangun	Karangbinangun	7	14	8	11
<b>Rata-rata/Average</b>		<b>8</b>	<b>15</b>	<b>11</b>	<b>11</b>
Tahun/Year 2016		<b>12</b>	<b>16</b>	<b>9</b>	<b>9</b>
Tahun/Year 2015		<b>14</b>	<b>16</b>	<b>12</b>	<b>13</b>
Tahun/Year 2014		<b>11</b>	<b>14</b>	<b>11</b>	<b>11</b>

Sumber: Dinas PU Sumber Daya Air

Source: Public Work of Water Resource Lamongan Regency

Lanjutan Tabel/*Continued Table 1.2.4*

Stasiun Pengamatan <i>Observation Stations</i>		Kecamatan Lokasi <i>Locations in Subdistricts</i>	Mei <i>May</i>	Juni <i>June</i>	Juli <i>July</i>	Agustus <i>August</i>	Septem-ber <i>September</i>
(1)	(2)	(7)	(8)	(9)	(10)	(11)	
1.	Lamongan	Lamongan	8	8	5	1	2
2.	Takeran	Tikung	4	2	3	-	3
3.	Mantup	Mantup	5	4	5	-	2
4.	Kembangbahu	Kembangbahu	6	1	2	1	1
5.	Sukodadi	Sukodadi	8	3	5	1	-
6.	Gondang	Sugio	5	3	5	1	2
7.	Kedungpring	Kedungpring	4	2	4	1	4
8.	Gandang	Ngimbang	6	6	2	-	5
9.	Prijetan	Kedungpring	6	5	3	1	4
10.	Kayen	Ngimbang	6	6	2	1	5
11.	Bluluk	Bluluk	6	7	2	-	3
12.	Ngimbang	Ngimbang	7	7	2	-	3
13.	Baru/Girik	Ngimbang	7	2	3	-	4
14.	Modo	Modo	7	4	1	-	5
15.	Pucuk	Pucuk	4	3	1	-	-
16.	Babat	Babat	4	3	2	1	1
17.	Jabung	Laren	3	8	4	3	2
18.	Paciran	Paciran	6	8	-	-	-
19.	Brondong	Brondong	5	9	3	-	-
20.	Bluri	Solokuro	8	10	2	-	-
21.	Pangkatrejo	Maduran	6	11	3	-	1
22.	Karanggeneng	Karanggeneng	9	11	7	1	2
23.	Blawi	Karangbinangun	9	8	4	-	1
24.	Kuro	Karangbinangun	9	13	5	-	2
25.	Karangbinangun	Karangbinangun	5	5	4	-	1
<b>Rata-rata/Average</b>			<b>6</b>	<b>6</b>	<b>3</b>		<b>2</b>
Tahun/Year 2016			<b>7</b>	<b>9</b>	<b>4</b>	<b>3</b>	<b>3</b>
Tahun/Year 2015			<b>4</b>	<b>1</b>	-	-	-
Tahun/Year 2014			<b>5</b>	<b>3</b>	<b>2</b>	<b>1</b>	-

Sumber: Dinas PU Sumber Daya Air

Source: Public Work of Water Resource Lamongan Regency



Lanjutan Tabel/*Continued Table 1.2.4*

Stasiun Pengamatan <i>Observation Stations</i>	Kecamatan Lokasi <i>Locations in Subdistricts</i>	Oktober <i>October</i>	Nopem-ber <i>No- vember</i>	Desem-ber <i>December</i>	Jumlah <i>Total</i>
(1)	(2)	(12)	(13)	(14)	(15)
1. Lamongan	Lamongan	9	12	17	107
2. Takeran	Tikung	7	12	16	89
3. Mantup	Mantup	13	14	20	115
4. Kembangbahu	Kembangbahu	9	12	18	93
5. Sukodadi	Sukodadi	9	11	14	105
6. Gondang	Sugio	12	15	16	103
7. Kedungpring	Kedungpring	9	13	13	95
8. Gandang	Ngimbang	7	19	8	93
9. Prijetan	Kedungpring	9	18	14	112
10. Kayen	Ngimbang	7	19	8	96
11. Bluluk	Bluluk	5	10	10	92
12. Ngimbang	Ngimbang	4	18	16	106
13. Baru/Girik	Ngimbang	9	20	16	123
14. Modo	Modo	6	14	17	103
15. Pucuk	Pucuk	4	4	10	64
16. Babat	Babat	8	10	12	85
17. Jabung	Laren	5	10	11	76
18. Paciran	Paciran	9	8	15	86
19. Brondong	Brondong	2	8	11	87
20. Bluri	Solokuro	3	6	14	92
21. Pangkatrejo	Maduran	5	9	11	73
22. Karanggeneng	Karanggeneng	5	13	16	106
23. Blawi	Karangbinangun	6	7	18	99
24. Kuro	Karangbinangun	6	13	17	120
25. Karangbinangun	Karangbinangun	6	10	18	89
<b>Rata-rata/Average</b>		<b>7</b>	<b>12</b>	<b>14</b>	<b>96</b>
Tahun/Year 2016		<b>10</b>	<b>11</b>	<b>14</b>	<b>107</b>
Tahun/Year 2015		-	<b>5</b>	<b>15</b>	<b>80</b>
Tahun/Year 2014		-	<b>8</b>	<b>12</b>	<b>80</b>

Sumber: Dinas PU Sumber Daya Air

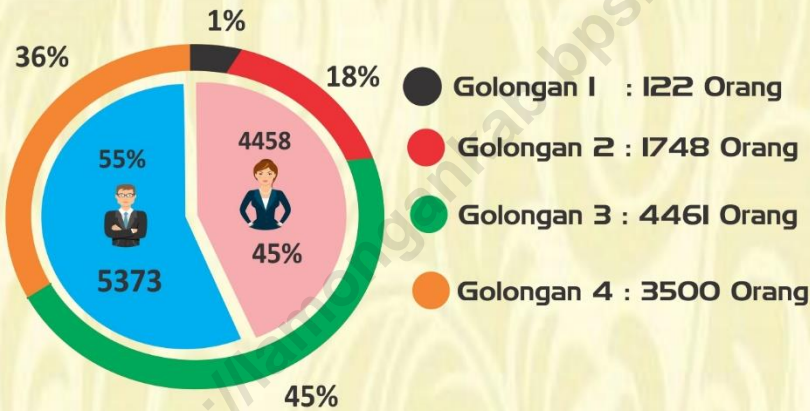
Source: *Public Work of Water Resource Lamongan Regency*



**Jumlah Pegawai Negeri Sipil  
Pemerintah Daerah Kabupaten Lamongan**

**9831** Orang

**Menurut  
Gender dan Golongan PNS**

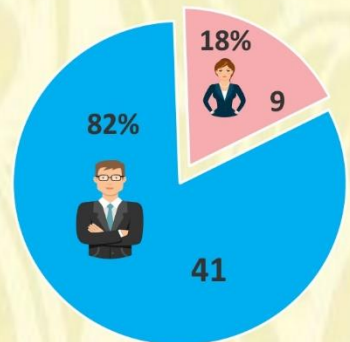


**Gender**



**Jumlah Anggota  
DPRD Kab.Lamongan  
Sebanyak**

**50** Orang





**PENJELASAN TEKNIS****TECHNICAL NOTES**

- |   |  |
|---|--|
| <p>1. Luas wilayah Kabupaten Lamongan sebesar 1.812,80 km<sup>2</sup> yang terdiri dari 27 kecamatan dengan jumlah desa sebanyak 462 desa dan kelurahan sejumlah 12 kelurahan.</p>  | <p>1. <i>The total area of 1,812.80 km<sup>2</sup> Lamongan regency consists of 27 subdistricts with a number of 462 villages and 12 sub-districts.</i></p>  |
| <p>2. Satuan Lingkungan Setempat (SLS) dibawah desa di Kabupaten Lamongan disebut dengan istilah Dusun, dibawah dusun ada Rukun Warga (RW) dan dibawah RW ada Rukun Tetangga (RT). Di Kabupaten Lamongan terdapat 1.431 Dusun, 2.210 Rukun Warga (RW) dan 6965 Rukun Tetangga (RT).</p> | <p>2. <i>Local Environment Unit (SLS) beneath the village in Lamongan called the hamlet, below the hamlet there is Pillars of Citizens and below there is the Neighborhood Watch (RT). In Lamongan there are 1,431 Hamlet, 2,210 Pillars of Citizens and 6,965 Neighborhood Watch.</i></p> |
| <p>3. Anggota Dewan Perwakilan Rakyat Daerah (DPRD) dipilih melalui pemilihan umum (pemilu) dan dilantik dalam masa jabatan lima tahun.</p>   | <p>3. <i>Regional House of Representatives (DPRD) members are elected through a general election and appointed for a five-years membership.</i></p>  |
| <p>4. Demi mengoptimalkan pelaksanaan fungsi, tugas, dan wewenang DPRD, serta hak dan kewajiban anggota DPRD, dibentuk fraksi sebagai wadah berhimpun anggota DPRD.</p>   | <p>4. <i>For the sake of optimizing the performance of their functions, duties, and powers of Representatives, and the rights and obligations of members of Representatives, formed a fraction as a group in Representatives.</i></p>  |

## GOVERNMENT

5. Fraksi-fraksi DPRD Kabupaten Lamongan terdiri dari, Fraksi Demokrat, Fraksi PKB, Fraksi PDI-P, Fraksi PAN, Fraksi Partai Golkar, Fraksi Partai Gerindra, Fraksi PPP.
  6. 20 persen kursi keanggotaan DPRD Lamongan diduduki oleh Partai Demokrat dan PKB dan disusul PDI-P yang menduduki presentase sebesar 16 persen.
  7. Tercatat jumlah instansi di Kabupaten Lamongan sebanyak 39 instansi dengan jumlah pegawai PNS/CPNS sebanyak 9.831 pegawai dan pegawai honorer sebanyak 281 pegawai.
5. *Fractions Lamongan Regency legislature consists of, the Democratfaction, the PKB faction, PDI-P faction, the PAN faction, the Golkar Party faction, Gerindra faction, and PPP faction.*
  6. *20 percent of Representatives occupied by Democrats Lamongan and PKB and followed by PDI-P who got16 percent.*
  7. *Number of registered agencies in Lamongan are 39 institutions with a total staff PNS/CPNS as many as 9,831 employees and Government's Temporary Employees as many as 281 employees.*

**ULASAN****DESCRIPTION**

Pusat pemerintahan Kabupaten Lamongan terletak 50 km sebelah barat Kota Surabaya, ibu kota Provinsi Jawa Timur. Kabupaten Lamongan merupakan salah satu wilayah yang masuk dalam kawasan metropolitan. Sejak berdirinya, Kabupaten Lamongan telah terjadi perkembangan yang cukup signifikan dalam bidang pemerintahan, dalam buku Lamongan dalam Angka tahun 1979 tercatat jumlah kecamatan di Kabupaten Lamongan sebanyak 22 kecamatan. Pada buku Lamongan Dalam Angka tahun 1994 tercatat sebanyak 25 kecamatandan pada Buku Lamongan Dalam Angka tahun 2000 bertambah kembali menjadi 26 kecamatan. Selanjutnya dalam buku Lamongan Dalam Angka pada tahun 2002 hingga sekarang tercatat jumlah kecamatan di Kabupaten Lamongan sebanyak 27 kecamatan.

Jumlah wakil rakyat yang duduk pada lembaga legislatif, yaitu Dewan Perwakilan Rakyat Daerah (DPRD) sebanyak 50 orang, dengan 41 orang laki-laki dan 9 orang perempuan. Dua puluh lima persen wakil rakyat pada lembaga ini berasal dari partai Demokrat.

Secara organisasi, lembaga wakil rakyat tahun ini terdiri dari Tujuh fraksi,

*Lamongan Regency administration center is located 50 km west of Surabaya, capital of East Java Province. Lamongan is one of the areas included in the metropolitan area. Since its establishment, Lamongan progress has been significant in the areas of governance, in the book Lamongan in Figures 1979 recorded the number of subdistricts in Lamongan many as 22 subdistricts. In the book Lamongan in Figures 1994, there were 25 subdistricts and in Lamongan in Figures 2000 grow back into 26 subdistricts. Further in the book Lamongan in Figures 2002 until now recorded the number of subdistricts in Lamongan Regency many as 27 subdistricts.*

*The number of representatives who sit on the Regional House of Representatives (DPRD) as many as 50 people, with 41 men and 9 women. 25 percent of the representatives comes from the Democratic party.*

*In organizations, representative members this year consists of seven factions, namely the Democratic faction, the PKB faction, PDI-P faction, the PAN faction, the Golkar Party faction, Gerindra faction, and PPP faction.*

*To perform it duties, Regional House of Representatives (DPRD)*

## GOVERNMENT

yaitu Fraksi Demokrat, Fraksi PKB, Fraksi PDI-P, Fraksi PAN, Fraksi Partai Golkar, Fraksi Partai Gerindra, dan Fraksi PPP.

Dalam menjalankan fungsinya, DPRD Kabupaten Lamongan dibentuk 4 komisi yang masing-masing beranggotakan 11 orang untuk komisi A, 11 orang untuk komisi B, 12 orang untuk komisi C, 12 orang untuk komisi D, dan 4 orang untuk Koordinator/Pimpinan DPRD Kabupaten Lamongan. Lembaga wakil rakyat ini sepanjang tahun 2017 sudah mampu menghasilkan 25 Keputusan DPRD dan 7 keputusan Pimpinan DPRD.

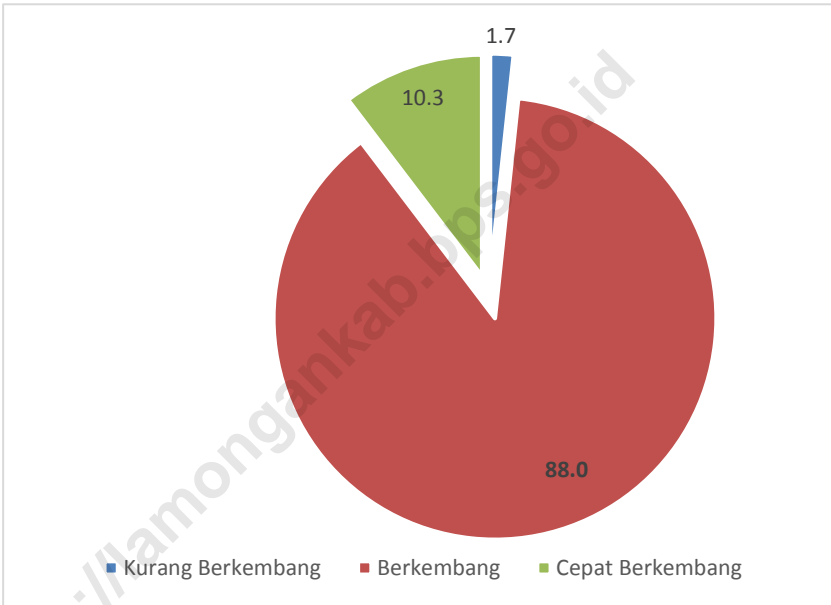
Tercatat jumlah instansi di Kabupaten Lamongan sebanyak 39 instansi dengan jumlah pegawai PNS/CPNS sebanyak 9.831 pegawai dan pegawai honorer sebanyak 281 pegawai.

*formed four commissions. Commission A consists of 11 members, Commission B consists of 11 members, Commission C consists of 12 members, Commission D consists of 12 members, and 4 members for Coordinator/Chief of Regional House of Representatives (DPRD). Lamongan's Regional House of Representatives (DPRD) throughout the year 2017 has produced 25 Decision of Parliament and 7 Chairman of Parliament's decision.*

*Number of registered agencies in Lamongan are 39 institutions with a total staff PNS/CPNS as many as 9,831 employees and Government's Temporary Employees as many as 281 employees.*



**Gambar 3** Presentase Jumlah desa dan Kategori perkembangannya di Kabupaten Lamongan, 2017  
*Picture Percentage of Number of Villages and Its Development Category in Lamongan Regency, 2017*



GOVERNMENT

2.1 WILAYAH ADMINISTRATIF/*ADMINISTRATIVE AREA*

**Tabel 2.1.1** Jumlah Desa, Kelurahan, Lingkungan, Dusun, RW, dan RT menurut Kecamatan di Kabupaten Lamongan, 2017  
**Table** Number of Village, Community, Hamlets, RW, and RT by Subdistrict in Lamongan Regency, 2017

Kecamatan <i>Subdistrict</i>	Desa <i>Village</i>	Kelurahan <i>Sub-District</i>	Dusun <i>Hamlets</i>	RW <i>Pillars Of Citizens</i>	RT <i>Neighborhood</i>	BPD
(1)	(2)	(3)	(4)	(5)	(6)	(7)
1. Sukorame	9	0	38	33	114	63
2. Bluluk	9	0	41	62	163	81
3. Ngimbang	19	0	77	98	311	149
4. Sambeng	22	0	86	145	351	190
5. Mantup	15	0	72	110	283	147
6. Kembangbahu	18	0	77	94	359	158
7. Sugio	21	0	87	129	362	209
8. Kedungpring	23	0	74	114	393	205
9. Modo	17	0	76	97	291	163
10. Babat	21	2	47	109	345	211
11. Pucuk	17	0	34	78	273	159
12. Sukodadi	20	0	77	106	342	192
13. Lamongan	12	8	30	45	149	100
14. Tikung	13	0	68	80	263	129
15. Sarirejo	9	0	32	47	176	83
16. Deket	17	0	55	87	269	157
17. Glagah	29	0	86	89	236	195
18. Karangbinangun	21	0	71	84	202	165
19. Turi	19	0	53	76	258	177
20. Kalitengah	20	0	44	79	207	146
21. Karanggeneng	18	0	35	67	195	154
22. Sekaran	21	0	29	63	237	171
23. Maduran	17	0	31	43	163	153
24. Laren	20	0	38	92	253	161
25. Solokuro	10	0	20	50	236	106
26. Paciran	16	1	30	83	310	150
27. Brondong	9	1	23	50	224	91
<b>Lamongan</b>	<b>462</b>	<b>12</b>	<b>1431</b>	<b>2210</b>	<b>6965</b>	<b>4065</b>

Sumber: Badan Pemberdayaan Masyarakat Pemerintahan Kab. Lamongan  
 Source: Community Development Agency of Lamongan Regency

**Tabel 2.1.2 Jumlah Desa dan Kategori Perkembangannya di Kabupaten Lamongan, 2017**  
**Number of Villages and Its Development Category in Lamongan Regency, 2017**

	Kecamatan <i>Subdistrict</i>	Desa/Kelurahan <i>Villages</i>	Kurang Berkembang <i>Less Developed</i>	Berkembang <i>Developed</i>	Cepat Berkembang <i>Fast Developed</i>
	(1)	(2)	(3)	(4)	(5)
1.	Sukorame	9	0	7	2
2.	Bluluk	9	0	7	2
3.	Ngimbang	19	0	15	4
4.	Sambeng	22	2	16	4
5.	Mantup	15	0	14	1
6.	Kembangbahu	18	0	18	0
7.	Sugio	21	0	21	0
8.	Kedungpring	23	0	23	0
9.	Modo	17	0	15	2
10.	Babat	23	0	22	1
11.	Pucuk	17	0	13	4
12.	Sukodadi	20	1	18	1
13.	Lamongan	20	1	13	6
14.	Tikung	13	2	11	0
15.	Sarirejo	9	0	8	1
16.	Deket	17	0	14	3
17.	Glagah	29	1	24	4
18.	Karangbinangun	21	1	20	0
19.	Turi	19	0	19	0
20.	Kalitengah	20	0	16	4
21.	Karanggeneng	18	0	18	0
22.	Sekaran	21	0	21	0
23.	Maduran	17	0	17	0
24.	Laren	20	0	20	0
25.	Solokuro	10	0	9	1
26.	Paciran	17	0	14	3
27.	Brondong	10	0	4	6
	<b>Lamongan</b>	<b>474</b>	<b>8</b>	<b>417</b>	<b>49</b>

Sumber: Badan Pemberdayaan Masyarakat Pemerintahan Kab. Lamongan

Source: *Community Development Agency of Lamongan Regency*

**Tabel 2.1.3 Banyaknya Desa/Kelurahan menurut Kecamatan dan Klasifikasi Desa di Kabupaten Lamongan, 2017**  
**Number of Village by Subdistrict and Its Classifications in Lamongan Regency, 2017**

Kecamatan <i>Subdistrict</i>	Swadaya <i>Self-Helping</i>	Swakarya <i>Self-Developing</i>	Swasembada <i>Self-Supporting</i>	Jumlah <i>Total</i>
(1)	(2)	(3)	(4)	(5)
1. Sukorame	9	-	-	9
2. Bluluk	9	-	-	9
3. Ngimbang	19	-	-	19
4. Sambeng	21	1	-	22
5. Mantup	15	-	-	15
6. Kembangbahu	18	-	-	18
7. Sugio	21	-	-	21
8. Kedungpring	23	-	-	23
9. Modo	17	-	-	17
10. Babat	23	-	-	23
11. Pucuk	17	-	-	17
12. Sukodadi	20	-	-	20
13. Lamongan	20	-	-	20
14. Tikung	13	-	-	13
15. Sarirejo	8	-	1	9
16. Deket	17	-	-	17
17. Glagah	29	-	-	29
18. Karangbinangun	21	-	-	21
19. Turi	19	-	-	19
20. Kalitengah	20	-	-	20
21. Karanggeneng	18	-	-	18
22. Sekaran	21	-	-	21
23. Maduran	17	-	-	17
24. Laren	20	-	-	20
25. Solokuro	10	-	-	10
26. Paciran	17	-	-	17
27. Brondong	10	-	-	10
<b>Lamongan</b>	<b>472</b>	<b>1</b>	<b>1</b>	<b>474</b>

Sumber: Badan Pemberdayaan Masyarakat Pemerintahan Kab. Lamongan  
 Source: Community Development Agency of Lamongan Regency

**Tabel 2.1.4 Jumlah Desa Swadaya menurut Tingkat Perkembangan di Kabupaten Lamongan, 2017**  
**Table Number of Self-Help Villages by Developmental Level in Lamongan Regency, 2017**

Kecamatan Subdistrict	Mula	Madya	Lanjut
(1)	(2)	(3)	(4)
1. Sukorame	-	9	-
2. Bluluk	-	9	-
3. Ngimbang	-	19	-
4. Sambeng	-	22	-
5. Mantup	-	15	-
6. Kembangbahu	-	18	-
7. Sugio	-	21	-
8. Kedungpring	-	23	-
9. Modo	-	17	-
10. Babat	-	23	-
11. Pucuk	-	17	-
12. Sukodadi	-	20	-
13. Lamongan	-	20	-
14. Tikung	-	13	-
15. Sarirejo	-	9	-
16. Deket	-	17	-
17. Glagah	-	29	-
18. Karangbinangun	-	21	-
19. Turi	-	19	-
20. Kalitengah	-	20	-
21. Karanggeneng	-	18	-
22. Sekaran	-	21	-
23. Maduran	-	17	-
24. Laren	-	20	-
25. Solokuro	-	10	-
26. Paciran	-	17	-
27. Brondong	-	10	-
<b>Lamongan</b>	<b>-</b>	<b>474</b>	<b>-</b>

Sumber: Badan Pemberdayaan Masyarakat Pemerintahan Kab. Lamongan  
 Source: Community Development Agency of Lamongan Regency

## GOVERNMENT

### 2.2 DEWAN PERWAKILAN RAKYAT DAERAH/*THE REGIONAL HOUSE OF REPRESENTATIVE*

**Tabel 2.2.1 Pimpinan DPRD Kabupaten Lamongan, 2017**  
**Chairmen Assembly of Regional House of Representatives of Lamongan Regency, 2017**

<b>Pimpinan Dewan Chairmen Assembly</b>	<b>Partai Party</b>	<b>Nama Name</b>
(1)	(2)	(3)
1. Ketua	Partai Demokrat	H. Kaharudin, S.H.
2. Wakil Ketua 1	PKB	H. Abdul Ghofur
3. Wakil Ketua 2	PDI-P	Sa'im, S.Pd.
4. Wakil Ketua 3	PAN	H. Sonhaji Zainudin, S.E., M.M.

Sumber: DPRD Kabupaten Lamongan

Source: *Regional House of Representative of Lamongan Regency*

**Tabel 2.2.2 Banyaknya Anggota DPRD menurut Partai Politik dan Jenis Kelamin di Kabupaten Lamongan, 2017**  
**Number of Representatives of Regional House of Representative by Political Party and Sex in Lamongan Regency, 2017**

Partai Politik <i>Political Party</i>	Anggota <i>Members</i>			Persentase <i>Percentage</i>
	Laki-laki <i>Male</i>	Perempuan <i>Female</i>	Jumlah <i>Total</i>	
(1)	(2)	(3)	(4)	(5)
1. Partai Demokrat	6	4	10	20.00
2. PKB	8	2	10	20.00
3. PDI-P	6	2	8	16.00
4. PAN	6	-	6	12.00
5. Partai Golkar	5	1	6	12.00
6. Partai GERINDRA	4	-	4	8.00
7. PPP	4	-	4	8.00
8. Partai HANURA	1	-	1	2.00
9. PKS	1	-	1	2.00
<b>Jumlah/Total</b>	<b>41</b>	<b>9</b>	<b>50</b>	<b>100.00</b>

Sumber: DPRD Kab. Lamongan

Source: Regional House of Representative of Lamongan Regency

GOVERNMENT

**Tabel 2.2.3 Keanggotaan Komisi DPRD Kabupaten Lamongan, 2017**  
**Table Members of Commission Assembly in Regional House of Representative of Lamongan Regency, 2017**

<b>Komisi Commission</b>	<b>FDK</b>	<b>FPKB</b>	<b>FPDI-P</b>	<b>FPG</b>	<b>FPAN</b>	<b>FGERINDRA</b>	<b>FPPP</b>
(1)	(2)	(3)	(4)	(5)	(6)	(7)	(8)
1. Komisi A Commission A	3	2	2	1	1	1	1
2. Komisi B Commission B	3	2	1	2	1	1	1
3. Komisi C Commission C	3	2	2	2	1	1	1
4. Komisi D Commission D	2	3	2	1	2	1	1
	<b>11</b>	<b>9</b>	<b>7</b>	<b>6</b>	<b>5</b>	<b>4</b>	<b>4</b>

Sumber: DPRD Kabupaten Lamongan

Source: Regional House of Representative of Lamongan Regency



**Tabel 2.2.4 Kegiatan Dinas DPRD Kabupaten Lamongan, 2013 - 2017**  
**Table Representative's Official Activities of Regional House of Representative in Lamongan Regency, 2013 - 2017**

Kegiatan Dinas <i>Official Activities</i>	2013	2014	2015	2016	2017
(1)	(2)	(3)	(4)	(5)	(6)
1. Rapat Paripurna <i>Plenary Meeting</i>	35	41	39	29	45
2. Rapat Badan Anggaran <i>Budget Agency Meeting</i>	17	14	4	6	5
3. Rapat Badan Musyawarah <i>Deliberation Agency meeting</i>	14	15	13	15	25
4. Rapat Konsultasi Pimpinan DPRD dengan Fraksi-Fraksi <i>Faction Meeting</i>	20	8	3	2	2
5. Rapat Komisi <i>Comission Meeting</i>	384	384	144	144	54
6. Rapat Pansus <i>Pansus Meeting</i>	10	4	2	12	10
7. Rapat Pimpinan DPRD <i>Chairmen Assembly Meeting</i>	23	20	3	1	8
8. Kunjungan Kerja dalam Daerah <i>Local Working Visit</i>	4	-	48	51	43
9. Kunjungan Kerja Keluar Daerah dalam Propinsi <i>Out of Region in the Province Working Visit</i>	-	2	7	6	-
10. Kunjungan Kerja Komisi ke Luar Propinsi <i>Out of Province Working Visit</i>	13	11	11	11	19
11. Keputusan DPRD <i>Regional House of Representative's Decisions</i>	27	22	22	22	25
12. Keputusan Pimpinan DPRD <i>Decision of Chairmen's Regional House of Representative</i>	4	8	5	7	7

Sumber: DPRD Kabupaten Lamongan

Source: Regional House of Representative of Lamongan Regency

GOVERNMENT

2.3 PEGAWAI NEGERI SIPIL/*CIVIL SERVANTS*

**Tabel 2.3.1 Banyaknya Pegawai Negeri Sipil menurut Dinas/Instansi Pemerintah dan Jenis Kelamin di Kabupaten Lamongan, 2017**  
**Number of Civil Servants by Institutions and Sex in Lamongan Regency, 2017**

	Instansi <i>Institutions</i>	Jenis Kelamin <i>Sex</i>		
		Laki-laki <i>Male</i>	Perempuan <i>Female</i>	Jumlah <i>Total</i>
		(1)	(2)	(3)
1.	Sekretariat Daerah	99	58	157
2.	Sekretariat DPRD	13	12	25
3.	Sekretariat KPU	8	1	9
4.	BAPPEDA	18	17	35
5.	Badan Kepegawaian Daerah	30	14	44
6.	Badan Kesatuan Bangsa dan Politik	19	6	25
7.	Dinas Pemberdayaan Masyarakat dan Desa	21	7	28
8.	Dinas Pemberdayaan Perempuan dan Perlindungan Anak	13	11	24
9.	Dinas Lingkungan Hidup	14	12	26
10.	Dinas Perpustakaan Daerah	14	13	27
11.	Dinas Penanaman Modal dan Pelayanan Terpadu Satu Pintu	17	14	31
12.	Badan Penanggulangan Bencana Daerah	16	3	19
13.	BPKAD	25	18	43
14.	Inspektorat	24	15	39
15.	Dinas Ketahanan Pangan	14	8	22
16.	Badan Penelitian dan Pengembangan Daerah	13	9	22
17.	Dinas Komunikasi dan Informatika	19	7	26
18.	Satuan Pol PP	62	2	64
19.	Dinas Kesehatan	417	816	1 233
20.	Dinas Pendidikan	2 908	2 734	5 642
<b>Sub Jumlah/Sub Total</b>		<b>3 764</b>	<b>3 777</b>	<b>7 541</b>

Sumber: Badan Kepegawaian Daerah Kabupaten Lamongan  
*Source: Regional Civil Service Agency of Lamongan Regency*

Lanjutan Tabel/*Continued Table 2.3.1*

Instansi <i>Institutions</i>	Jenis Kelamin <i>Sex</i>		
	Laki-laki <i>Male</i>	Perempuan <i>Female</i>	Jumlah <i>Total</i>
	(1)	(2)	(3)
21. Badan Pendapatan Daerah	43	9	52
22. Dinas Sosial	16	10	26
23. Dinas Kependudukan dan Pencatatan Sipil	17	14	31
24. Dinas PU Bina Marga	40	5	45
25. Dinas PU Sumber Daya Air	85	2	87
26. Dinas Kearsipan Daerah	22	5	27
27. Dinas Koperasi dan Usaha Mikro	18	11	29
28. Dinas Perikanan	35	19	54
29. Dinas Peternakan dan Kesehatan Hewan	58	21	79
30. Dinas Perumahan Rakyat dan Kawasan Permukiman	98	10	108
31. Dinas Perhubungan	59	8	67
32. Dinas Pemuda dan Olahraga	27	5	32
33. Dinas Pariwisata dan Kebudayaan	32	11	43
34. RSUD Dr Soegiri	161	243	404
35. RSUD Ngimbang	42	38	80
36. Dinas Pengendalian Penduduk dan KB	81	66	147
37. Dinas Perindustrian dan Perdagangan	23	13	36
38. Dinas Tenaga Kerja	19	8	27
39. Dinas Tanaman Pangan, Hortikultura, dan Perkebunan	96	53	149
40. Kantor Kecamatan	637	130	767
<b>Jumlah/Total</b>	<b>5 373</b>	<b>4 458</b>	<b>9 831</b>

GOVERNMENT

**Tabel 2.3.2 Banyaknya Pegawai Negeri Sipil menurut Dinas Instansi dan Tingkat Pendidikan Yang Ditamatkan di Kabupaten Lamongan, 2017**  
**Number of Civil Servants by Institutions and Educational Attainment in Lamongan Regency, 2017**

Instansi <i>Institutions</i>	Tingkat Pendidikan <i>Educational Attainment</i>							Jumlah <i>Total</i>
	SD	SMP	SMA	D I- D III	S1/ DIV	S-2	S-3	
(1)	(2)	(3)	(4)	(5)	(6)	(7)	(8)	(9)
1. Sekretariat Daerah	3	1	36	5	76	35	1	157
2. Sekretariat DPRD	-	1	3	-	18	3	-	25
3. Sekretariat KPU	-	-	1	-	5	3	-	9
4. BAPPEDA	-	2	5	-	19	9	-	35
5. Badan Kepegawaian Daerah	1	-	6	5	18	14	-	44
6. Badan Kesbangpol	-	-	7	-	12	6	-	25
7. Dinas Pemberdayaan Masy. dan Desa	-	-	4	-	20	4	-	28
8. Dinas Pemberdayaan Perempuan dan Perlindungan Anak	-	-	2	-	17	5	-	24
9. Dinas Lingkungan Hidup	-	-	3	1	13	9	-	26
10. Dinas Perpustakaan Daerah	-	-	3	3	10	11	-	27
11. Dinas Penanaman Modal dan Pelayanan Terpadu Satu Pintu	-	-	2	1	16	12	-	31
12. Badan Penangg. Bencana Daerah	-	-	4	-	9	6	-	19
13. BPKAD	-	1	2	2	27	11	-	43
14. Inspektorat	-	-	6	2	17	14	-	39
15. Dinas Ketahanan Pangan	-	1	4	-	10	7	-	22
16. Badan Litbangda	-	-	3	1	13	5	-	22
17. Dinas Komunikasi dan Informatika	1	-	-	1	15	9	-	26
18. Satuan Pol PP	1	-	34	-	25	4	-	64
19. Dinas Kesehatan	3	15	170	648	372	25	-	1 233
20. Dinas Pendidikan	14	32	321	234	4 301	740	-	5 642
<b>Sub Jumlah/Sub Total</b>	<b>23</b>	<b>53</b>	<b>616</b>	<b>903</b>	<b>5 013</b>	<b>932</b>	<b>1</b>	<b>7 541</b>

Sumber: Badan Kepegawaian Daerah Kabupaten Lamongan  
 Source: Regional Civil Service Agency of Lamongan Regency

Lanjutan Tabel/*Continued Table 2.3.2*

Instansi <i>Institutions</i>	Tingkat Pendidikan <i>Educational Attainment</i>							Jumlah <i>Total</i>
	SD	SMP	SMA	D I- D III	S1/DIV	S-2	S-3	
	(1)	(2)	(3)	(4)	(5)	(6)	(7)	
21. Badan Pendapatan Daerah	-	-	14	-	22	16	-	52
22. Dinas Sosial	-	-	3	1	14	7	1	26
23. Dinas Kependudukan dan Pencatatan Sipil	-	2	7	-	14	8	-	31
24. Dinas PU Bina Marga	2	2	18	-	15	8	-	45
25. Dinas PU Sumber Daya Air	5	6	48	-	21	7	-	87
26. Dinas Kearsipan Daerah	-	-	2	2	13	10	-	27
27. Dinas Koperasi dan Usaha Mikro	-	-	4	2	14	9	-	29
28. Dinas Perikanan	-	1	16	1	25	11	-	54
29. Dinas Peternakan dan Kesehatan Hewan	-	-	26	2	39	12	-	79
30. Dinas Perumahan Rakyat dan Kawasan Permukiman	23	18	35	4	19	9	-	108
31. Dinas Perhubungan	2	2	31	3	19	10	-	67
32. Dinas Pemuda dan Olahraga	1	2	8	3	11	7	-	32
33. Dinas Kebudayaan dan Pariwisata	1	1	15	2	16	8	-	43
34. RSUD Dr Soegiri	1	6	47	181	135	34	-	404
35. RSUD Ngimbang	-	-	5	46	23	6	-	80
36. Dinas Pengendalian Penduduk dan KB	-	-	23	3	92	29	-	147
37. Dinas Perindustrian dan Perdagangan	-	1	6	1	20	8	-	36
38. Dinas Tenaga Kerja	-	1	6	-	12	8	-	27
39. Dinas Tanaman Pangan, Hortikultura, dan Perkebunan	2	1	17	10	95	24	-	149
40. Kantor Kecamatan	9	27	386	9	261	75	-	767
<b>Jumlah/Total</b>	<b>69</b>	<b>123</b>	<b>1 333</b>	<b>1 173</b>	<b>5 893</b>	<b>1 238</b>	<b>2</b>	<b>9 831</b>

Sumber: Badan Kepegawaian Daerah Kabupaten Lamongan

Source: *Regional Civil Service Agency of Lamongan Regency*

**Tabel 2.3.3 Jumlah Pegawai Negeri Sipil menurut Jabatan dan Instansi di Kabupaten Lamongan, 2017**  
**Table Number of Civil Servants by Occupation and Institutions in Lamongan Regency, 2017**

	Instansi <i>Institutions</i>	Staf	Fung- sional	Eselon			Jumlah <i>Total</i>
				IV	III	II	
	(1)	(2)	(3)	(4)	(5)	(6)	(7)
1.	Sekretariat Daerah	104	-	34	12	7	157
2.	Sekretariat DPRD	8	-	12	4	1	25
3.	Sekretariat KPU	4	-	4	1	-	9
4.	BAPPEDA	14	-	15	5	1	35
5.	Badan Kepegawaian Daerah	21	2	15	5	1	44
6.	Badan Kesatuan Bangsa dan Politik	11	-	9	4	1	25
7.	Dinas Pemberdayaan Masy. dan Desa	6	-	15	6	1	28
8.	Dinas Pemberdayaan Perempuan dan Perlindungan Anak	8	-	11	4	1	24
9.	Dinas Lingkungan Hidup	5	-	15	5	1	26
10.	Dinas Perpustakaan Daerah	6	-	15	5	1	27
11.	Dinas Penanaman Modal dan Pelayanan Terpadu Satu Pintu	14	-	12	4	1	31
12.	Badan Penanggulangan Bencana Daerah	6	-	8	4	1	19
13.	BPKAD	22	-	15	5	1	43
14.	Inspektorat	11	19	3	5	1	39
15.	Dinas Ketahanan Pangan	5	1	11	4	1	22
16.	Badan Litbangda	6	-	11	4	1	22
17.	Dinas Komunikasi dan Informatika	9	-	12	4	1	26
18.	Satuan Pol PP	41	-	17	5	1	64
19.	Dinas Kesehatan	263	947	17	5	1	1 233
20.	Dinas Pendidikan	411	5 183	42	5	1	5 642
<b>Sub Jumlah/Sub Total</b>		<b>975</b>	<b>6 152</b>	<b>293</b>	<b>96</b>	<b>25</b>	<b>7 541</b>

Sumber: Badan Kepegawaian Daerah Kabupaten Lamongan

Source: Regional Civil Service Agency of Lamongan Regency

Lanjutan Tabel/*Continued Table 2.3.3*

	Instansi <i>Institutions</i>	Staf	Fungsional	Eselon			Jumlah <i>Total</i>
				IV	III	II	
	(1)	(2)	(3)	(4)	(5)	(6)	(7)
21.	Badan Pendapatan Daerah	23	-	24	4	1	52
22.	Dinas Sosial	5	-	15	5	1	26
23.	Dinas Kepend. dan Pencatatan Sipil	13	-	13	5	-	31
24.	Dinas PU Bina Marga	29	-	11	4	1	45
25.	Dinas PU Sumber Daya Air	66	-	17	3	1	87
26.	Dinas Kearsipan Daerah	6	-	15	5	1	27
27.	Dinas Koperasi dan Usaha Mikro	9	-	14	5	1	29
28.	Dinas Perikanan	27	-	21	5	1	54
29.	Dinas Peternakan dan Kesehatan Hewan	47	3	23	5	1	79
30.	Dinas Perumahan Rakyat dan Kawasan Permukiman	90	-	14	3	1	108
31.	Dinas Perhubungan	49	-	13	4	1	67
32.	Dinas Pemuda dan Olahraga	15	-	12	4	1	32
33.	Dinas Kebudayaan dan Pariwisata	27	-	11	4	1	43
34.	RSUD Dr Soegiri	81	303	13	7	-	404
35.	RSUD Ngimbang	9	60	7	4	-	80
36.	Dinas Pengendalian Penduduk dan KB	18	89	34	5	1	147
37.	Dinas Perindustrian dan Perdagangan	13	2	15	5	1	36
38.	Dinas Tenaga Kerja	9	-	12	5	1	27
39.	Dinas Tanaman Pangan, Hortikultura, dan Perkebunan	33	69	41	5	1	149
40.	Kantor Kecamatan	485	2	225	55	-	767
<b>Jumlah/Total</b>		<b>2 029</b>	<b>6 680</b>	<b>843</b>	<b>238</b>	<b>41</b>	<b>9 831</b>

Sumber: Badan Kepegawaian Daerah Kabupaten Lamongan

Source: *Regional Civil Service Agency of Lamongan Regency*

**Tabel 2.3.4 Banyaknya Pegawai Negeri Sipil menurut Instansi dan Tingkat Kepangkatan di Kabupaten Lamongan, 2017**  
**Table Number of Civil Servants by Institutions and Hierarchy in Lamongan Regency, 2017**

	Instansi <i>Institutions</i>	Golongan/Ruang				Jumlah <i>Total</i>
		I	II	III	IV	
	(1)	(2)	(3)	(4)	(5)	(6)
1.	Sekretariat Daerah	3	37	96	21	157
2.	Sekretariat DPRD	-	2	18	5	25
3.	Sekretariat KPU	-	1	6	2	9
4.	BAPPEDA	1	3	24	7	35
5.	Badan Kepegawaian Daerah	1	9	29	5	44
6.	Badan Kesbangpol	-	2	17	6	25
7.	Dinas Pemberdayaan Masy. dan Desa	-	2	19	7	28
8.	Dinas Pemberdayaan Perempuan dan Perlindungan Anak	-	2	16	6	24
9.	Dinas Lingkungan Hidup	-	2	18	6	26
10.	Dinas Perpustakaan Daerah	-	2	17	8	27
11.	Dinas Penanaman Modal dan Pelayanan Terpadu Satu Pintu	-	3	21	7	31
12.	Badan Penanggulangan Bencana Daerah	-	2	13	4	19
13.	BPKAD	-	6	33	4	43
14.	Inspektorat	-	5	24	10	39
15.	Dinas Ketahanan Pangan	1	1	15	5	22
16.	Badan Litbangda	-	3	14	5	22
17.	Dinas Komunikasi dan Informatika	1	1	16	8	26
18.	Satuan Pol PP	1	27	32	4	64
19.	Dinas Kesehatan	2	445	715	71	1 233
20.	Dinas Pendidikan	20	498	2 108	3 016	5 642
<b>Sub Jumlah/Sub Total</b>		<b>30</b>	<b>1 053</b>	<b>3 251</b>	<b>3 207</b>	<b>7 541</b>

Sumber: Badan Kepegawaian Daerah Kabupaten Lamongan

Source: Regional Civil Service Agency of Lamongan Regency



Lanjutan Tabel/*Continued Table 2.3.4*

Instansi <i>Institutions</i>	Golongan/Ruang				Jumlah
	I	II	III	IV	<i>Total</i>
(1)	(2)	(3)	(4)	(5)	(6)
21. Badan Pendapatan Daerah	-	9	36	7	52
22. Dinas Sosial	-	-	19	7	26
23. Dinas Kepend. dan Pencatatan Sipil	2	3	19	7	31
24. Dinas PU Bina Marga	-	17	23	5	45
25. Dinas PU Sumber Daya Air	16	37	29	5	87
26. Dinas Kearsipan Daerah	-	2	19	6	27
27. Dinas Koperasi dan Usaha Mikro	-	4	18	7	29
28. Dinas Perikanan	-	7	40	7	54
29. Dinas Peternakan dan Kesehatan Hewan	-	24	40	15	79
30. Dinas Perumahan Rakyat dan Kawasan Permukiman	36	40	26	6	108
31. Dinas Perhubungan	4	27	31	5	67
32. Dinas Pemuda dan Olahraga	2	10	16	4	32
33. Dinas Kebudayaan dan Pariwisata	1	16	19	7	43
34. RSUD Dr Soegiri	4	89	279	32	404
35. RSUD Ngimbang	-	23	50	7	80
36. Dinas Pengendalian Penduduk dan KB	-	8	57	82	147
37. Dinas Perindustrian dan Perdagangan	1	5	23	7	36
38. Dinas Tenaga Kerja	1	2	18	6	27
39. Dinas Tanaman Pangan, Hortikultura, dan Perkebunan	3	14	110	22	149
40. Kantor Kecamatan	22	358	338	49	767
<b>Jumlah/Total</b>	<b>122</b>	<b>1 748</b>	<b>4 461</b>	<b>3 500</b>	<b>9 831</b>

Sumber: Badan Kepegawain Daerah Kabupaten Lamongan

Source: *Regional Civil Service Agency of Lamongan Regency*

GOVERNMENT

**Tabel 2.3.5 Jumlah Honorer menurut Jenis Kelamin dan Instansi di Kabupaten Lamongan, 2017**  
**Number of Government's Temporary Employees by Sex and Institutions in Lamongan Regency, 2017**

	Instansi <i>Institutions</i>	Jenis Kelamin/ <i>Sex</i>		Jumlah <i>Total</i>
		Laki-Laki <i>Male</i>	Perempuan <i>Female</i>	
	(1)	(2)	(3)	(4)
1.	Sekretariat Daerah	13	25	38
2.	Sekretariat DPRD	4	-	4
3.	Sekretariat KPU	-	-	-
4.	BAPPEDA	2	3	5
5.	Badan Kepegawaian Daerah	3	1	4
6.	Badan Kesbangpol	-	-	-
7.	Dinas Pemberdayaan Masy. dan Desa	1	3	4
8.	Dinas Pemberdayaan Perempuan dan Perlindungan Anak	-	1	1
9.	Dinas Lingkungan Hidup	2	-	2
10.	Dinas Perpustakaan Daerah	3	2	5
11.	Dinas Penanaman Modal dan Pelayanan Terpadu Satu Pintu	3	2	5
12.	Badan Penanggulangan Bencana Daerah	-	-	-
13.	BPKAD	3	4	7
14.	Inspektorat	-	1	1
15.	Dinas Ketahanan Pangan	-	1	1
16.	Badan Litbangda	-	1	1
17.	Dinas Komunikasi dan Informatika	1	1	2
18.	Satuan Pol PP	71	6	77
19.	Dinas Kesehatan	6	14	20
20.	Dinas Pendidikan	3	2	5
<b>Sub Jumlah/Sub Total</b>		<b>115</b>	<b>67</b>	<b>182</b>

Sumber: Badan Kepegawaian Daerah Kabupaten Lamongan

Source: Regional Civil Service Agency of Lamongan Regency

Lanjutan Tabel/*Continued Table 2.3.5*

Instansi <i>Institutions</i>	Jenis Kelamin/ <i>Sex</i>		Jumlah <i>Total</i>
	Laki-Laki <i>Male</i>	Perempuan <i>Female</i>	
(1)	(2)	(3)	(4)
21. Badan Pendapatan Daerah	5	1	6
22. Dinas Sosial	-	-	-
23. Dinas Kepend. dan Pencatatan Sipil	-	5	5
24. Dinas PU Bina Marga	1	1	2
25. Dinas PU Sumber Daya Air	1	6	7
26. Dinas Kearsipan Daerah	-	-	-
27. Dinas Koperasi dan Usaha Mikro	-	-	-
28. Dinas Perikanan	1	1	2
29. Dinas Peternakan dan Kesehatan Hewan	1	-	1
30. Dinas Perumahan Rakyat dan Kawasan Permukiman	8	2	10
31. Dinas Perhubungan	3	-	3
32. Dinas Pemuda dan Olahraga	-	-	-
33. Dinas Kebudayaan dan Pariwisata	1	1	2
34. RSUD Dr Soegiri	4	9	13
35. RSUD Ngimbang	2	2	4
36. Dinas Pengendalian Penduduk dan KB	-	1	1
37. Dinas Perindustrian dan Perdagangan	2	-	2
38. Dinas Tenaga Kerja	2	-	2
39. Dinas Tanaman Pangan, Hortikultura, dan Perkebunan	-	-	-
40. Kantor Kecamatan	23	16	39
<b>Jumlah/Total</b>	<b>169</b>	<b>112</b>	<b>281</b>

Sumber: Badan Kepegawaian Daerah Kabupaten Lamongan

Source: *Regional Civil Service Agency of Lamongan Regency*

**Tabel 2.3.6** Jumlah Pegawai Negeri Sipil di Kecamatan menurut Jenis Kelamin di Kabupaten Lamongan, 2017  
**Table** Number of Civil Servants in Subdistricts by Sex in Lamongan Regency, 2017

	Kecamatan <i>Subdistrict</i>	Jenis Kelamin/ <i>Sex</i>		Jumlah <i>Total</i>
		Laki-Laki <i>Male</i>	Perempuan <i>Female</i>	
	(1)	(2)	(3)	(4)
1.	Sukorame	13	-	13
2.	Bluluk	14	-	14
3.	Ngimbang	24	2	26
4.	Sambeng	24	1	25
5.	Mantup	16	2	18
6.	Kembangbahu	19	5	24
7.	Sugio	28	5	33
8.	Kedungpring	20	3	23
9.	Modo	19	5	24
10.	Babat	49	18	67
11.	Pucuk	23	6	29
12.	Sukodadi	24	5	29
13.	Lamongan	64	39	103
14.	Tikung	21	2	23
15.	Sarirejo	21	5	26
16.	Deket	28	3	31
17.	Glagah	29	1	30
18.	Karangbinangun	22	1	23
19.	Turi	22	4	26
20.	Kalitengah	15	3	18
21.	Karanggeneng	13	3	16
22.	Sekaran	21	2	23
23.	Maduran	23	1	24
24.	Laren	21	2	23
25.	Solokuro	12	2	14
26.	Paciran	28	7	35
27.	Brondong	24	3	27
	<b>Lamongan</b>	<b>637</b>	<b>130</b>	<b>767</b>

Sumber: Badan Kepegawaian Daerah Kabupaten Lamongan  
 Source: Regional Civil Service Agency of Lamongan Regency

**Tabel 2.3.7 Jumlah Pegawai Negeri Sipil di Kecamatan menurut Tingkat Pendidikan di Kabupaten Lamongan, 2017**  
**Number of Civil Servants by Subdistricts and Educational Attainment in Lamongan Regency, 2017**

	Kecamatan <i>Subdistrict</i>	Tingkat Pendidikan/ <i>Educational Attainment</i>					Jumlah <i>Total</i>	
		SD	SMP	SMA	D1-D3	S-1/D4		S-2 - S3
	(1)	(2)	(3)	(4)	(5)	(6)	(7)	(8)
1.	Sukorame	-	-	8	-	4	1	13
2.	Bluluk	-	-	7	-	5	2	14
3.	Ngimbang	-	2	15	-	8	1	26
4.	Sambeng	-	2	13	-	8	2	25
5.	Mantup	-	2	6	-	9	1	18
6.	Kembangbahu	-	-	11	2	10	1	24
7.	Sugio	-	-	20	-	8	5	33
8.	Kedungpring	-	1	11	-	11	-	23
9.	Modo	-	-	16	-	7	1	24
10.	Babat	1	4	43	-	16	3	67
11.	Pucuk	-	1	18	1	6	3	29
12.	Sukodadi	1	-	18	-	6	4	29
13.	Lamongan	-	4	36	2	50	11	103
14.	Tikung	-	-	10	1	11	1	23
15.	Sarirejo	1	1	13	1	8	2	26
16.	Deket	2	1	20	-	7	1	31
17.	Glagah	-	-	22	-	7	1	30
18.	Karangbinangun	-	-	7	-	13	3	23
19.	Turi	2	2	13	-	5	4	26
20.	Kalitengah	-	-	7	1	8	2	18
21.	Karanggeneng	-	2	7	1	5	1	16
22.	Sekaran	-	-	11	-	10	2	23
23.	Maduran	-	-	8	-	10	6	24
24.	Laren	-	1	13	-	6	3	23
25.	Solokuro	-	1	4	-	3	6	14
26.	Paciran	1	3	16	-	11	4	35
27.	Brondong	1	-	13	-	9	4	27
	<b>Lamongan</b>	<b>9</b>	<b>27</b>	<b>386</b>	<b>9</b>	<b>261</b>	<b>75</b>	<b>767</b>

Sumber: Badan Kepegawaian Daerah Kabupaten Lamongan

Source: Regional Civil Service Agency of Lamongan Regency

**Tabel 2.3.8 Jumlah Pegawai Negeri Sipil di Kecamatan menurut Jabatan di Kabupaten Lamongan, 2017**  
**Number of Civil Servants in Subdistricts by Occupation in Lamongan Regency, 2017**

	Kecamatan <i>Subdistrict</i>	Staf	Fung- sional	Eselon			Jumlah <i>Total</i>
				IV	III	II	
	(1)	(2)	(3)	(4)	(5)	(6)	(7)
1.	Sukorame	46	1	18	2		67
2.	Bluluk	7	-	5	2		14
3.	Ngimbang	14	-	11	2		27
4.	Sambeng	22	-	6	3		31
5.	Mantup	22	-	6	2		30
6.	Kembangbahu	10	-	6	2		18
7.	Sugio	15	-	6	2		23
8.	Kedungpring	10	-	5	1		16
9.	Modo	15	-	6	2		23
10.	Babat	16	-	6	2		24
11.	Pucuk	46	-	55	2		103
12.	Sukodadi	15	-	6	2		23
13.	Lamongan	17	-	5	2		24
14.	Tikung	10	-	6	2		18
15.	Sarirejo	17	-	5	2		24
16.	Deket	18	-	6	2		26
17.	Glagah	22	-	11	2		35
18.	Karangbinangun	22	-	5	2		29
19.	Turi	18	-	5	2		25
20.	Kalitengah	19	-	5	2		26
21.	Karanggeneng	14	-	7	2		23
22.	Sekaran	6	-	6	2		14
23.	Maduran	24	-	6	3		33
24.	Laren	21	-	6	2		29
25.	Solokuro	7	-	4	2		13
26.	Paciran	14	1	6	2		23
27.	Brondong	18	-	6	2		26
	<b>Lamongan</b>	<b>485</b>	<b>2</b>	<b>225</b>	<b>55</b>	<b>-</b>	<b>767</b>

Sumber: Badan Kepegawaian Daerah Kabupaten Lamongan  
 Source: Regional Civil Service Agency of Lamongan Regency

**Tabel 2.3.9 Jumlah Pegawai Negeri Sipil di Kecamatan menurut Golongan di Kabupaten Lamongan, 2017**  
**Table Number of Civil Servants in Subdistricts by Hierarchy in Lamongan Regency, 2017**

Kecamatan <i>Subdistrict</i>	Golongan/ <i>Hierarchy</i>				Jumlah <i>Total</i>
	I	II	III	IV	
(1)	(2)	(3)	(4)	(5)	(6)
1. Sukorame	-	7	5	1	13
2. Bluluk	-	7	6	1	14
3. Ngimbang	-	15	9	2	26
4. Sambeng	-	14	9	2	25
5. Mantup	-	8	9	1	18
6. Kembangbahu	-	12	11	1	24
7. Sugio	-	15	16	2	33
8. Kedungpring	-	13	9	1	23
9. Modo	-	13	10	1	24
10. Babat	4	38	23	2	67
11. Pucuk	1	14	12	2	29
12. Sukodadi	-	16	11	2	29
13. Lamongan	4	21	74	4	103
14. Tikung	-	12	10	1	23
15. Sarijejo	1	13	10	2	26
16. Deket	3	15	11	2	31
17. Glagah	-	18	11	1	30
18. Karangbinangun	-	13	7	3	23
19. Turi	3	12	10	1	26
20. Kalitengah	-	9	9	-	18
21. Karanggeneng	-	8	7	1	16
22. Sekaran	-	9	12	2	23
23. Maduran	-	14	6	4	24
24. Laren	1	13	7	2	23
25. Solokuro	-	4	7	3	14
26. Paciran	4	13	15	3	35
27. Brondong	1	12	12	2	27
<b>Lamongan</b>	<b>22</b>	<b>358</b>	<b>338</b>	<b>49</b>	<b>767</b>

Sumber: Badan Kepegawaian Daerah Kabupaten Lamongan

Source: Regional Civil Service Agency of Lamongan Regency

**Tabel** 2.3.10 Jumlah Pegawai Honorer di Kecamatan menurut Jenis Kelamin di Kabupaten Lamongan, 2017  
**Table** Number of Government's Temporary Employees in Subdistricts by Sex in Lamongan Regency, 2017

	Kecamatan <i>Subdistrict</i>	Jenis Kelamin/ <i>Sex</i>		Jumlah <i>Total</i>
		Laki-Laki <i>Male</i>	Perempuan <i>Female</i>	
	(1)	(2)	(3)	(4)
1.	Sukorame	-	-	-
2.	Bluluk	2	3	5
3.	Ngimbang	1	-	1
4.	Sambeng	3	-	3
5.	Mantup	1	1	2
6.	Kembangbahu	-	1	1
7.	Sugio	2	1	3
8.	Kedungpring	-	-	-
9.	Modo	-	-	-
10.	Babat	2	-	2
11.	Pucuk	1	-	1
12.	Sukodadi	1	-	1
13.	Lamongan	5	4	9
14.	Tikung	-	-	-
15.	Sarirejo	-	1	1
16.	Deket	-	-	-
17.	Glagah	-	-	-
18.	Karangbinangun	1	1	2
19.	Turi	-	-	-
20.	Kalitengah	-	1	1
21.	Karanggeneng	-	1	1
22.	Sekaran	1	-	1
23.	Maduran	1	-	1
24.	Laren	-	-	-
25.	Solokuro	1	-	1
26.	Paciran	1	1	2
27.	Brondong	-	1	1
	<b>Lamongan</b>	<b>23</b>	<b>16</b>	<b>39</b>

Sumber: Badan Kepegawaian Daerah Kabupaten Lamongan  
 Source: Regional Civil Service Agency of Lamongan Regency



**Tabel 2.3.11 Jumlah Pegawai Honorer menurut Dinas Instansi dan Tingkat Pendidikan Yang Ditamatkan di Kabupaten Lamongan, 2017**  
**Number of Government's Temporary Employees by Institutions and Educational Attainment in Lamongan Regency, 2017**

Instansi <i>Institutions</i>	Tingkat Pendidikan <i>Educational Attainment</i>							Jumlah <i>Total</i>
	SD	SMP	SMA	D I- D III	S1/ DIV	S-2	S-3	
(1)	(2)	(3)	(4)	(5)	(6)	(7)	(8)	(9)
1. Sekretariat Daerah	-	1	8	-	29	-	-	38
2. Sekretariat DPRD	-	-	-	-	4	-	-	4
3. Sekretariat KPU	-	-	-	-	-	-	-	-
4. BAPPEDA	-	-	1	-	4	-	-	5
5. Badan Kepegawaian Daerah	-	-	1	-	3	-	-	4
6. Badan Kesbangpol	-	-	-	-	-	-	-	-
7. Dinas Pemberdayaan Masy. dan Desa	-	-	1	-	3	-	-	4
8. Dinas Pemberdayaan Perempuan dan Perlindungan Anak	-	-	-	-	1	-	-	1
9. Dinas Lingkungan Hidup	-	-	-	-	2	-	-	2
10. Dinas Perpustakaan Daerah	-	-	3	-	2	-	-	5
11. Dinas Penanaman Modal dan Pelayanan Terpadu Satu Pintu	-	-	-	-	4	1	-	5
12. Badan Penanggulangan Bencana Daerah	-	-	-	-	-	-	-	-
13. BPKAD	-	-	-	1	6	-	-	7
14. Inspektorat	-	-	-	-	1	-	-	1
15. Dinas Ketahanan Pangan	-	-	-	-	1	-	-	1
16. Badan Litbangda	-	-	-	-	1	-	-	1
17. Dinas Komunikasi dan Informatika	-	-	-	-	2	-	-	2
18. Satuan Pol PP	-	-	16	1	60	-	-	77
19. Dinas Kesehatan	-	-	1	11	8	-	-	20
20. Dinas Pendidikan	-	-	1	-	3	-	1	5
<b>Sub Jumlah/Sub Total</b>	-	<b>1</b>	<b>32</b>	<b>13</b>	<b>134</b>	<b>1</b>	<b>1</b>	<b>182</b>

Sumber: Badan Kepegawaian Daerah Kabupaten Lamongan

Source: Regional Civil Service Agency of Lamongan Regency

Lanjutan Tabel/Continued Table 2.3.11

Instansi <i>Institutions</i>	Tingkat Pendidikan <i>Educational Attainment</i>							Jumlah <i>Total</i>
	SD	SMP	SMA	D I- D III	S1/DIV	S-2	S-3	
(1)	(2)	(3)	(4)	(5)	(6)	(7)	(8)	(9)
21. Badan Pendapatan Daerah	-	-	-	1	5	-	-	6
22. Dinas Sosial	-	-	-	-	-	-	-	-
23. Dinas Kepend. dan Pencatatan Sipil	-	-	1	-	4	-	-	5
24. Dinas PU Bina Marga	-	-	-	-	2	-	-	2
25. Dinas PU Sumber Daya Air	1	-	3	-	3	-	-	7
26. Dinas Kearsipan Daerah	-	-	-	-	-	-	-	-
27. Dinas Koperasi dan Usaha Mikro	-	-	-	-	-	-	-	-
28. Dinas Perikanan	-	-	-	-	2	-	-	2
29. Dinas Peternakan dan Kesehatan Hewan	-	-	-	-	1	-	-	1
30. Dinas Perumahan Rakyat dan Kawasan Permukiman	2	-	4	1	3	-	-	10
31. Dinas Perhubungan	-	-	1	-	2	-	-	3
32. Dinas Pemuda dan Olahraga	-	-	-	-	-	-	-	-
33. Dinas Kebudayaan dan Pariwisata	-	-	-	1	1	-	-	2
34. RSUD Dr Soegiri	1	-	5	5	2	-	-	13
35. RSUD Ngimbang	-	-	-	2	2	-	-	4
36. Dinas Pengendalian Penduduk dan KB	-	-	-	-	1	-	-	1
37. Dinas Perindustrian dan Perdagangan	-	-	-	-	2	-	-	2
38. Dinas Tenaga Kerja	-	-	-	-	2	-	-	2
39. Dinas Tanaman Pangan, Hortikultura, dan Perkebunan	-	-	-	-	-	-	-	-
40. Kantor Kecamatan	1	-	11	5	22	-	-	39
<b>Jumlah/Total</b>	<b>5</b>	<b>1</b>	<b>57</b>	<b>28</b>	<b>188</b>	<b>1</b>	<b>1</b>	<b>281</b>

Sumber: Badan Kepegawaian Daerah Kabupaten Lamongan

Source: Regional Civil Service Agency of Lamongan Regency

**Tabel 2.3.12 Jumlah Pegawai Honorer di Kecamatan menurut Tingkat Pendidikan di Kabupaten Lamongan, 2017**  
**Number of Government's Temporary Employees by Subdistricts and Educational Attainment in Lamongan Regency, 2017**

Kecamatan <i>Subdistrict</i>	Tingkat Pendidikan/ <i>Educational Attainment</i>						Jumlah <i>Total</i>
	SD	SMP	SMA	D1-D3	S-1/D4	S-2 - S3	
(1)	(2)	(3)	(4)	(5)	(6)	(7)	(8)
1. Sukorame	-	-	-	-	-	-	-
2. Bluluk	-	-	2	-	3	-	5
3. Ngimbang	-	-	-	1	-	-	1
4. Sambeng	-	-	1	1	1	-	3
5. Mantup	-	-	1	1	-	-	2
6. Kembangbahu	-	-	-	-	1	-	1
7. Sugio	-	-	1	-	2	-	3
8. Kedungpring	-	-	-	-	-	-	-
9. Modo	-	-	-	-	-	-	-
10. Babat	1	-	-	-	1	-	2
11. Pucuk	-	-	1	-	-	-	1
12. Sukodadi	-	-	-	-	1	-	1
13. Lamongan	-	-	3	1	5	-	9
14. Tikung	-	-	-	-	-	-	-
15. Sarirejo	-	-	-	-	1	-	1
16. Deket	-	-	-	-	-	-	-
17. Glagah	-	-	-	-	-	-	-
18. Karangbinangun	-	-	-	-	2	-	2
19. Turi	-	-	-	-	-	-	-
20. Kalitengah	-	-	-	-	1	-	1
21. Karanggeneng	-	-	-	-	1	-	1
22. Sekaran	-	-	1	-	-	-	1
23. Maduran	-	-	1	-	-	-	1
24. Laren	-	-	-	-	-	-	-
25. Solokuro	-	-	-	-	1	-	1
26. Paciran	-	-	-	1	1	-	2
27. Brondong	-	-	-	-	1	-	1
<b>Lamongan</b>	<b>1</b>	<b>-</b>	<b>11</b>	<b>5</b>	<b>22</b>	<b>-</b>	<b>39</b>

Sumber: Badan Kepegawaian Daerah Kabupaten Lamongan

Source: Regional Civil Service Agency of Lamongan Regency

GOVERNMENT

**Tabel 2.3.13 Jumlah Pegawai Negeri Sipil di Kecamatan menurut Jenis Kelamin di Kabupaten Lamongan, 2017**  
**Number of Civil Servants in Subdistricts by Sex in Lamongan Regency, 2017**

Eselon		L	P	Jumlah Total
(1)		(2)	(3)	(4)
1.	II a	-	-	-
2.	II .b	-	-	-
3.	III.a	28	1	29
4.	III.b	26	-	26
5.	IV.a	98	17	115
6.	IV.b	72	38	110
7.	JFU (Fungsional Umum)	413	74	487
8.	JFT (Fungsional Tertentu)	-	-	-
<b>Jumlah/Total</b>		<b>637</b>	<b>130</b>	<b>767</b>

Sumber: Badan Kepegawain Daerah Kabupaten Lamongan  
 Source: Regional Civil Service Agency of Lamongan Regency

**Tabel 2.3.14 Jumlah Pegawai Negeri Sipil di Instansi menurut Jenis Kelamin di Kabupaten Lamongan, 2017**  
**Number of Civil Servants in Institutions by Sex in Lamongan Regency, 2017**

	<b>Eselon</b>	<b>L</b>	<b>P</b>	<b>Jumlah Total</b>
	(1)	(2)	(3)	(4)
1.	II a	1	-	1
2.	II .b	37	3	40
3.	III.a	51	9	60
4.	III.b	88	35	123
5.	IV.a	413	205	618
6.	IV.b	-	-	-
7.	JFU (Fungsional Umum)	1 112	432	1 544
8.	JFT (Fungsional Tertent)	3 034	3 644	6 678
	<b>Jumlah/Total</b>	<b>4 736</b>	<b>4 328</b>	<b>9 064</b>

Sumber: Badan Kepegawaian Daerah Kabupaten Lamongan

Source: Regional Civil Service Agency of Lamongan Regency

## GOVERNMENT

**Tabel 2.3.15 Jumlah Pegawai Negeri Sipil menurut Jenis Kelamin di Kabupaten Lamongan, 2017**  
**Table** *Number of Civil Servants by Sex in Lamongan Regency, 2017*

	<b>Eselon</b>	<b>L</b>	<b>P</b>	<b>Jumlah Total</b>
	(1)	(2)	(3)	(4)
1.	II a	1	-	1
2.	II .b	37	3	40
3.	III.a	79	10	89
4.	III.b	114	35	149
5.	IV.a	511	222	733
6.	IV.b	72	38	110
7.	JFU (Fungsional Umum)	1 525	506	2 031
8.	JFT (Fungsional Tertent)	3 034	3 644	6 678
	<b>Jumlah/Total</b>	<b>5 373</b>	<b>4 458</b>	<b>9 831</b>

Sumber: Badan Kepegawaian Daerah Kabupaten Lamongan  
 Source: Regional Civil Service Agency of Lamongan Regency

Jumlah Penduduk  
Kabupaten Lamongan  
1.360.987 Orang



679.400 Orang   681.587 Orang



Migrasi Datang



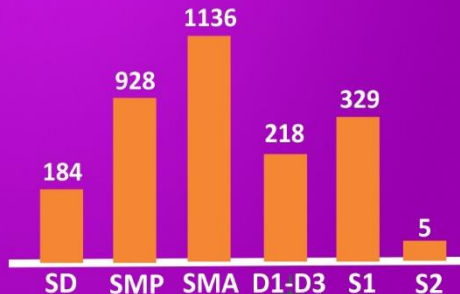
Migrasi Pindah

JUMLAH PENCARI KERJA TERDAFTAR  
DI KABUPATEN LAMONGAN 2017

2800 Orang



JENJANG PENCARI KERJA  
MENURUT PENDIDIKAN







**PENJELASAN TEKNIS**

1. Sumber utama data kependudukan adalah sensus penduduk yang dilaksanakan setiap sepuluh tahun sekali. Sensus penduduk telah dilaksanakan sebanyak enam kali sejak Indonesia merdeka, yaitu tahun 1961, 1971, 1980, 1990, 2000, dan 2010.  
 di dalam sensus penduduk, pencacahan dilakukan terhadap seluruh penduduk yang berdomisili di wilayah teritorial Indonesia termasuk warga negara asing kecuali anggota korps diplomatik negara sahabat beserta keluarganya.  
 Metode pengumpulan data dalam sensus dilakukan dengan wawancara antara petugas sensus dengan responden dan juga melalui *e-census*. Pencatatan penduduk menggunakan konsep *usual residence*, yaitu konsep di mana penduduk biasa bertempat tinggal. Bagi penduduk yang bertempat tinggal tetap dicacah di mana mereka biasa tinggal, sedangkan untuk penduduk yang tidak bertempat tinggal tetap dicacah di tempat di mana mereka ditemukan petugas sensus pada malam 'Hari Sensus'. Termasuk penduduk yang tidak bertempat tinggal tetap adalah

**TECHNICAL NOTES**

1. *The main source of demographic data is population census, which is conducted in every ten years. Population Census has been conducted six times since Indonesia's independence: 1961, 1971, 1980, 1990, 2000, and 2010. The population census enumeration is carried out on all residents residing in the territory of Indonesia including foreign citizens except the diplomatic corps members and their families. The method of data collection in a population census involves interviewing respondents and conducting e-census. Enumeration of the population uses the concept of "usual residence", which is the concept of "places where people usually live". De jure was applied to the permanent residents, while de facto was applied to non-permanent residents. The permanent residents were enumerated in place where they normally live, the non-permanent residents were enumerated where they were found by the enumerators, on the night of 'Census Date'. The non permanent residents include homeless people, ship crew, boat people, remote*

## POPULATION AND EMPLOYMENT

tuna wisma, awak kapal berbendera Indonesia, penghuni perahu/rumah apung, masyarakat terpencil/terasing, dan pengungsi. Bagi mereka yang mempunyai tempat tinggal tetap dan sedang bepergian ke luar wilayah lebih dari enam bulan, tidak dicacah di tempat tinggalnya, tetapi dicacah di tempat tujuannya. Untuk tahun yang tidak dilaksanakan sensus penduduk, data kependudukan diperoleh dari hasil proyeksi penduduk. Proyeksi penduduk merupakan suatu perhitungan ilmiah yang didasarkan pada asumsi dari komponen-komponen perubahan penduduk, yaitu kelahiran, kematian, dan migrasi. Proyeksi penduduk Indonesia 2010–2035 menggunakan data dasar penduduk hasil SP2010.

2. **Penduduk Kabupaten Lamongan** adalah semua orang yang berdomisili di wilayah teritorial Kabupaten Lamongan selama 6 bulan atau lebih dan atau mereka yang berdomisili kurang dari 6 bulan tetapi bertujuan menetap.
3. **Laju pertumbuhan penduduk** adalah angka yang menunjukkan persentase penambahan penduduk dalam jangka waktu tertentu.

*area community, and internally displaced persons. Those who had permanent residence and had been travelling away from their home for six months or more were not enumerated in their permanent place, but in the place where they were during the census.*

*For the periods where the population census is not conducted, population projection is done to estimate population during those years. The population projection is an estimate based on the demographic components, such as birth, death, and migration. Indonesia's 2010–2035 population projection used the 2010 Population Census as the base population.*

2. **The population of Lamongan Regency** are all residents of the entire territory of Lamongan Regency who have stayed for six months or longer, and those who intended to stay more than six months even though their length of stay is less than six months.
3. **The growth rate of population** is the number that show percentage of population growth within a specified period.

4. **Kepadatan penduduk** adalah rasio banyaknya penduduk per kilometer persegi.
  5. **Rasio jenis kelamin** adalah perbandingan antara penduduk laki-laki dan penduduk perempuan pada suatu wilayah dan waktu tertentu. Biasanya dinyatakan dengan banyaknya penduduk laki-laki untuk 100 penduduk perempuan.
  6. **Distribusi penduduk** adalah pola persebaran penduduk di suatu wilayah, baik berdasarkan batas-batas geografis maupun berdasarkan batas-batas administrasi pemerintahan.
  7. **Komposisi penduduk** adalah pola persebaran penduduk menurut karakteristiknya, contoh: penduduk menurut kelompok umur, penduduk menurut jenis kelamin
  8. **Rumah tangga** adalah seseorang atau sekelompok orang yang mendiami sebagian atau seluruh bangunan fisik/sensus dan biasanya tinggal bersama serta pengelolaan makan dari satu dapur. Yang dimaksud makan dari satu dapur adalah jika pengurusan kebutuhan sehari-harinya dikelola bersama-
4. **Population density** is ratio of population per square kilometer.
  5. **Sex ratio** is the ratio of males population to females population in a given area and time, usually expressed as the number of males for every 100 females.
  6. **Population distribution** is the pattern of population distribution in an area, either by geographic boundaries or by government administrative boundaries.
  7. **Population composition** is the pattern of population distribution by its characteristics, example: population by age group, population by sex
  8. **Household** is an individual or group of people living in a physical/census building unit or part of it and usually commit on a common provision for food and other essentials of living. Common provision for food means one organising daily needs for all of household members.

## POPULATION AND EMPLOYMENT

sama menjadi satu.

9. **Anggota rumah tangga** adalah semua orang yang biasanya bertempat tinggal di suatu rumah tangga, baik yang berada di rumah pada waktu pencacahan maupun yang sementara tidak ada.
9. ***Household member** are those who usually lives in a household regardless of their location at the time of enumeration.*
10. **Rata-rata anggota rumah tangga** adalah angka yang menunjukkan rata-rata jumlah anggota rumah tangga per rumah tangga.
10. ***Average household size** is the average number of household members per household.*
11. Istilah migrasi seumur hidup disebut bila provinsi tempat tinggal seseorang pada saat pencacahan berbeda dengan provinsi tempat lahirnya.
11. ***Lifetime migration terminology** if someone's province of residence at the time of enumeration was different from his/her province of birthplace.*
12. Istilah migrasi risen disebut bila provinsi tempat tinggal seseorang pada saat pencacahan berbeda dengan provinsi tempat tinggalnya 5 tahun yang lalu.
12. ***Recent migration terminology** if someone's province of residence at the time of enumeration was different from his/her province of residence 5 years ago.*
13. **Penduduk usia kerja** adalah penduduk yang berumur 15 tahun ke atas.
13. ***Working age population** is persons of 15 years and over.*
14. **Angkatan kerja** adalah penduduk usia kerja (15 tahun ke atas) yang bekerja, punya pekerjaan namun sementara tidak bekerja, dan pengangguran.
14. ***Labor force or economically active** are persons of 15 years and over, who in the previous week were working, temporarily absent from work but having jobs, and*

*unemployment.*

15. **Bekerja** adalah kegiatan ekonomi yang dilakukan oleh seseorang dengan maksud memperoleh atau membantu memperoleh pendapatan atau keuntungan dan lamanya bekerja paling sedikit 1 jam secara terus menerus dalam seminggu yang lalu (termasuk pekerja keluarga tanpa upah yang membantu dalam suatu usaha/kegiatan ekonomi).
15. **Workingis** economic activity conducted by a person and intended to earn income by doing work or helping to do work at least one hour continuously during the reference week (including unpaid family worker/s for any economic activity).
16. **Jumlah jam kerja seluruhnya** adalah jumlah jam kerja yang digunakan untuk bekerja (tidak termasuk jam kerja istirahat resmi dan jam kerja yang digunakan untuk hal-hal di luar pekerjaan).
16. **Total working hours** is the total hours spent by an employee to perform all jobs (excluding the time used for other activities which are not classified as work).
17. **Lapangan usaha** adalah bidang kegiatan dari pekerjaan/tempat bekerja di mana seseorang bekerja. Klasifikasi lapangan usaha mengikuti Klasifikasi Baku Lapangan Usaha Indonesia (KBLI) dalam 1 digit.
17. **Industry** is field of a person's activity or establishment. The classification of industries follows the Indonesia Standard Industrial Classification (KBLI) in one digit.
18. **Status pekerjaan** adalah kedudukan seseorang dalam unit usaha/kegiatan dalam melakukan pekerjaan.
18. **Employment status** is the status of a person at his place of work or establishment where he was employed.

## POPULATION AND EMPLOYMENT

19. **Berusaha sendiri tanpa dibantu orang lain** adalah bekerja atau berusaha dengan menanggung risiko secara ekonomis, yaitu dengan tidak kembalinya ongkos produksi yang telah dikeluarkan dalam rangka usahanya tersebut, serta tidak menggunakan pekerja dibayar maupun pekerja tak dibayar, termasuk yang sifat pekerjaannya memerlukan teknologi atau keahlian khusus.
20. **Berusaha dibantu buruh tidak tetap/buruh tidak dibayar** adalah bekerja atau berusaha atas risiko sendiri, dan menggunakan buruh/pekerja tak dibayar dan atau buruh/pekerja tidak tetap.
21. **Berusaha dibantu buruh tetap/buruh dibayar** adalah berusaha atas risiko sendiri dan mempekerjakan paling sedikit satu orang buruh/pekerja tetap yang dibayar.
22. **Buruh/karyawan/pegawai** adalah seseorang yang bekerja pada orang lain atau instansi/ kantor/ perusahaan secara tetap dengan menerima upah/gaji baik berupa uang maupun barang. Buruh yang tidak mempunyai majikan tetap, tidak digolongkan sebagai
19. ***Own-account worker** is a person who works at his own risk without assisted by paid per mount worker or unpaid worker include technical job or skill job.*
20. ***Employer assisted by temporary workers/unpaid worker** is a person who works at his own risk and assisted by temporary worker/unpaid worker.*
21. ***Employer assisted by permanent workers/paid workers** is a person who does his business at her/his own risk at least one assisted by paid permanent worker.*
22. ***Employee** is a person who work permanently for other people or institution/office/company and gains some money/cash or goods as wage/salary. Labor who have no permanent employer is not categorized as a laborer/worker/employee but casual*

buruh/karyawan, tetapi sebagai pekerja bebas. Seseorang dianggap memiliki majikan tetap jika memiliki 1 (satu) majikan (orang/rumah tangga) yang sama dalam sebulan terakhir, khusus pada sektor bangunan batasannya tiga bulan. Apabila majikannya instansi/lembaga, boleh lebih dari satu.

23. **Pekerja bebas** adalah seseorang yang bekerja pada orang lain/majikan/institusi yang tidak tetap (lebih dari 1 majikan dalam sebulan terakhir) di usaha pertanian baik berupa usaha rumah tangga maupun bukan usaha rumah tangga, ataupun di nonpertanian atas dasar balas jasa dengan menerima upah atau imbalan baik berupa uang maupun barang, dan baik dengan sistem pembayaran harian maupun borongan

24. **Pekerja tak dibayar** adalah seseorang yang bekerja membantu usaha untuk memperoleh penghasilan/keuntungan yang dilakukan oleh salah seorang anggota rumah tangga atau bukan anggota rumah tangga tanpa mendapat upah/gajibaik berupa uang maupun barang.

*worker. A laborers in general is considered to have a permanent employer if he has the same employer during the past month, particularly for building construction sector is 3 months. If the employer is an institution, more than 1 (one) employer is allowed.*

23. **Casual employee** is a person who does not work permanently for other people/employer/ institution (more than 1 employer during the last 1 month) in agricultural sector, either home industry or not home industry, or in non-agricultural sector based on remuneration paid with money or goods, and based on daily or contact payment system.

24. **Unpaid worker** is a person who intended to work without pay, either with money or good, in an establishment run by other members of the family, relative, or neighbour.

**ULASAN**

**DESCRIPTION**

**Kependudukan**

**Population**

Penduduk Kabupaten Lamongan berdasarkan proyeksi penduduk tahun 2017 sebanyak 1.188.193 jiwa yang terdiri atas 577.111 jiwa penduduk laki-laki dan 611.082 jiwa penduduk perempuan. Besarnya angka rasio jenis kelamin tahun 2016 penduduk laki-laki terhadap penduduk perempuan sebesar 94,44.

*Lamongan regency population based on the population projection in 2016 as many as 1,188,193 people, made up 577,111 people, were male and 611,082 female inhabitants. Amount figures in 2016 the sex ratio of males to female population of 94.44.*

**Ketenagakerjaan**

**Employment**

Jumlah Pencari Kerja Terdaftar di Kabupaten Lamongan Pada Dinas Tenaga Kerja, dan Transmigrasi Kabupaten Lamongan pada Tahun 2017 sebesar 2800 pekerja.

*Number of Registered Job Applicants in Lamongan On, Manpower, and Transmigration Office of Lamongan Regency in 2017 amounted to 2800 workers.*

Pencari kerja di Dinas Tenaga Kerja, dan Transmigrasi Pada Tahun 2017 terbanyak terjadi pada bulan Agustus dan September. Perbandingan pencari kerja laki-laki lebih banyak dibandingkan perempuan, pada bulan Desember terdaftar 284 laki-laki dan 136 perempuan pencari kerja terdaftar pada Tenaga Kerja, dan Transmigrasi.

*Job applicants at the Department of Manpower, and Transmigration Office in 2017 occurred in Agustus and September. There are male job applicants more than women, in March registered 284 male and 136 female job applicants registered in the Department of Manpower, and Transmigration Office.*

Proporsi terbesar pencari kerja yang mendaftar pada Tenaga Kerja, dan Transmigrasi yakni yang berpendidikan

*The largest proportion of job applicants who register in the Department of Manpower, and*



terakhir SMA/SMK yaitu sebesar 41 persen (1136 pencari kerja). Jumlah tenaga kerja yang dikirim ke luar negeri menurut data Tenaga Kerja, dan Transmigrasi pada tahun 2017 sebanyak 911 orang. Negara yang paling banyak dituju TKI adalah Malaysia.

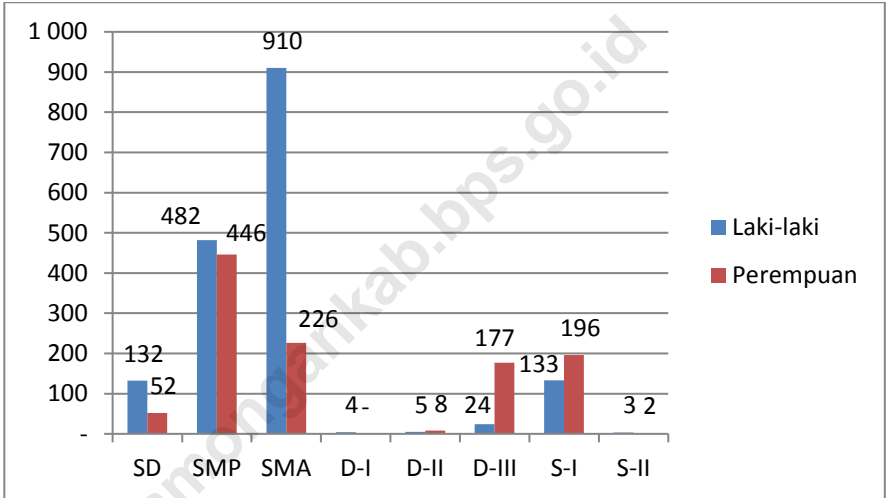
*Transmigration Officeis Senior High SchoolGraduates in the amount of 41 percent (1136job applicants). The number of workers sent abroad according to data from the Department of Manpower, and Transmigration Office in 2017 as many as 911 people. The most targeted country is Malaysia.*

<https://lamongankab.bps.go.id>

**Gambar 4** Piramida Penduduk menurut Kelompok Umur dan Jenis Kelamin di Kabupaten Lamongan, 2017  
*Picture* **Population Pyramid by Age Group and Gender in Lamongan Regency, 2017**



**Gambar 5** Jumlah Pencari Kerja Terdaftar menurut Tingkat Pendidikan Tertinggi yang Ditamatkan dan Jenis Kelamin di Kabupaten Lamongan, 2017  
*Number of Registered Job Applicants by Educational Attainment and Sex in Lamongan Regency, 2017*



3.1 KEPENDUDUKAN/*POPULATION*

**Tabel 3.1.1 Jumlah Penduduk dan Laju Pertumbuhan Penduduk Per Tahun menurut Kecamatan di Kabupaten Lamongan, 2017**  
**Population and Annual Population Growth Rate by Subdistrict in Lamongan Regency, 2017**

Kecamatan <i>Subdistrict</i>	Jumlah Penduduk <i>Population</i>		Laju Pertumbuhan Penduduk Per Tahun <i>Annual Population Growth Rate</i>
	2010	2017	
(1)	(2)	(3)	(4)
1. Sukorame	23 059	20 562	-1.89
2. Bluluk	24 655	21 831	-2.01
3. Ngimbang	49 279	46 313	-1.03
4. Sambeng	52 861	51 406	-0.46
5. Mantup	48 561	45 204	-1.19
6. Kembangbahu	53 080	49 091	-1.29
7. Sugio	69 571	61 495	-2.04
8. Kedungpring	69 213	59 778	-2.41
9. Modo	55 325	49 433	-1.86
10. Babat	96 867	88 615	-1.47
11. Pucuk	57 363	49 979	-2.27
12. Sukodadi	61 168	57 148	-1.13
13. Lamongan	72 034	68 173	-0.91
14. Tikung	45 038	44 479	-0.21
15. Sarirejo	26 406	25 058	-0.87
16. Deket	48 647	44 193	-1.59
17. Glagah	48 990	43 180	-2.08
18. Karangbinangun	45 247	41 080	-1.60
19. Turi	57 681	54 549	-0.93
20. Kalitengah	38 994	35 931	-1.35
21. Karanggeneng	51 004	45 554	-1.87
22. Sekaran	61 547	49 142	-3.68
23. Maduran	47 830	37 283	-4.07
24. Laren	58 449	51 801	-1.99
25. Solokuro	58 637	48 348	-3.16
26. Paciran	100 710	97 208	-0.59
27. Brondong	77 755	74 153	-0.79
<b>Lamongan</b>	<b>1 499 971</b>	<b>1 360 987</b>	<b>-1.61</b>

Sumber: Dinas Kependudukan dan Pencatatan Sipil Kab. Lamongan  
*Source: Population and Civil Registration Office of Lamongan Regency*

**Tabel 3.1.2 Jumlah Penduduk menurut Kecamatan dan Jenis Kelamin di Kabupaten Lamongan, 2017**  
**Population by Subdistrict and Gender in Lamongan Regency, 2017**

Kecamatan <i>Subdistrict</i>	Jumlah Penduduk <i>Population</i>	Jenis Kelamin <i>Sex</i>	
		Laki-laki <i>Male</i>	Perempuan <i>Female</i>
		(3)	(4)
(1)	(2)	(3)	(4)
1. Sukorame	20 562	10 258	10 304
2. Bluluk	21 831	10 767	11 064
3. Ngimbang	46 313	23 148	23 165
4. Sambeng	51 406	25 801	25 605
5. Mantup	45 204	22 523	22 681
6. Kembangbahu	49 091	24 656	24 435
7. Sugio	61 495	30 674	30 821
8. Kedungpring	59 778	29 997	29 781
9. Modo	49 433	24 614	24 819
10. Babat	88 615	44 815	43 800
11. Pucuk	49 979	25 130	24 849
12. Sukodadi	57 148	28 413	28 735
13. Lamongan	68 173	33 720	34 453
14. Tikung	44 479	22 270	22 209
15. Sarirejo	25 058	12 527	12 531
16. Deket	44 193	22 282	21 911
17. Glagah	43 180	21 802	21 378
18. Karangbinangun	41 080	20 554	20 526
19. Turi	54 549	27 535	27 014
20. Kalitengah	35 931	17 958	17 973
21. Karanggeneng	45 554	22 720	22 834
22. Sekaran	49 142	24 649	24 493
23. Maduran	37 283	18 658	18 625
24. Laren	51 801	25 785	26 016
25. Solokuro	48 348	24 247	24 101
26. Paciran	97 208	48 872	48 336
27. Brondong	74 153	37 212	36 941
<b>Lamongan</b>	<b>1 360 987</b>	<b>681 587</b>	<b>679 400</b>

Sumber: Dinas Kependudukan dan Pencatatan Sipil Kab. Lamongan  
 Source: Population and Civil Registration Office of Lamongan Regency

POPULATION AND EMPLOYMENT

**Tabel 3.1.3 Jumlah Penduduk menurut Kecamatan dan Kelompok Umur di Kabupaten Lamongan, 2017**  
**Population by Subdistrict and Age Group in Lamongan Regency, 2017**

Kecamatan <i>Subdistrict</i>	0 - 4	5 - 9	10 - 14	15 - 19	Sub Jumlah <i>Sub Total</i>
(1)	(2)	(3)	(4)	(5)	(6)
1. Sukorame	907	1 270	1 303	1 563	5 043
2. Bluluk	1 109	1 327	1 442	1 644	5 522
3. Ngimbang	2 480	3 123	3 261	3 666	12 530
4. Sambeng	2 751	3 268	3 234	3 457	12 710
5. Mantup	2 639	3 067	3 082	3 228	12 016
6. Kembangbahu	2 886	3 408	3 258	3 409	12 961
7. Sugio	3 332	4 065	4 160	4 675	16 232
8. Kedungpring	3 490	4 229	4 220	4 551	16 490
9. Modo	2 407	3 197	3 395	3 859	12 858
10. Babat	5 425	6 869	6 932	7 584	26 810
11. Pucuk	2 848	3 347	3 454	4 177	13 826
12. Sukodadi	3 326	4 046	4 177	4 508	16 057
13. Lamongan	4 225	5 281	5 254	5 359	20 119
14. Tikung	2 686	3 088	3 120	3 238	12 132
15. Sarirejo	1 294	1 634	1 582	1 630	6 140
16. Deket	2 680	3 323	3 209	3 384	12 596
17. Glagah	2 837	3 220	3 124	3 638	12 819
18. Karangbinangun	2 729	3 068	2 968	3 113	11 878
19. Turi	3 378	4 042	3 983	4 039	15 442
20. Kalitengah	2 291	2 658	2 565	2 738	10 252
21. Karanggeneng	2 620	3 255	3 210	3 684	12 769
22. Sekaran	2 506	3 016	3 099	4 224	12 845
23. Maduran	2 045	2 460	2 534	3 093	10 132
24. Laren	2 560	3 580	3 739	4 389	14 268
25. Solokuro	2 839	3 322	3 061	3 664	12 886
26. Paciran	6 037	7 591	7 548	8 404	29 580
27. Brondong	4 340	5 595	5 992	6 482	22 409
<b>Lamongan</b>	<b>78 667</b>	<b>96 349</b>	<b>96 906</b>	<b>107 400</b>	<b>379 322</b>

Sumber: Dinas Kependudukan dan Pencatatan Sipil Kab. Lamongan  
 Source: Population and Civil Registration Office of Lamongan Regency

Lanjutan Tabel/*Continued Table 3.1.3*

	Kecamatan <i>Subdistrict</i>	Sub Jumlah <i>Sub Total</i>	20 - 24	25 - 29	30 - 34	Sub Jumlah <i>Sub Total</i>
	(1)	(7)	(8)	(9)	(10)	(11)
1.	Sukorame	5 043	1 479	1 337	1 465	9 324
2.	Bluluk	5 522	1 673	1 430	1 291	9 916
3.	Ngimbang	12 530	3 497	3 057	3 052	22 136
4.	Sambeng	12 710	4 084	3 762	3 571	24 127
5.	Mantup	12 016	3 229	3 008	3 208	21 461
6.	Kembangbahu	12 961	3 795	3 573	3 582	23 911
7.	Sugio	16 232	4 859	4 719	3 983	29 793
8.	Kedungpring	16 490	4 635	4 392	4 173	29 690
9.	Modo	12 858	3 833	3 507	3 258	23 456
10.	Babat	26 810	7 503	6 815	6 762	47 890
11.	Pucuk	13 826	4 409	3 881	3 849	25 965
12.	Sukodadi	16 057	4 714	4 273	4 177	29 221
13.	Lamongan	20 119	5 388	4 668	5 168	35 343
14.	Tikung	12 132	3 542	3 111	3 198	21 983
15.	Sarirejo	6 140	1 793	1 744	1 892	11 569
16.	Deket	12 596	3 302	3 074	3 402	22 374
17.	Glagah	12 819	3 647	3 143	3 256	22 865
18.	Karangbinangun	11 878	3 396	3 104	3 401	21 779
19.	Turi	15 442	4 263	3 921	4 410	28 036
20.	Kalitengah	10 252	2 900	2 573	2 813	18 538
21.	Karanggeneng	12 769	3 817	3 261	3 302	23 149
22.	Sekaran	12 845	4 728	4 066	3 887	25 526
23.	Maduran	10 132	3 457	3 059	2 913	19 561
24.	Laren	14 268	4 297	3 796	4 037	26 398
25.	Solokuro	12 886	3 444	3 104	3 634	23 068
26.	Paciran	29 580	7 897	7 031	7 506	52 014
27.	Brondong	22 409	5 995	5 496	5 551	39 451
	<b>Lamongan</b>	<b>379 322</b>	<b>109 576</b>	<b>98 905</b>	<b>100 741</b>	<b>688 544</b>

Sumber: Dinas Kependudukan dan Pencatatan Sipil Kab. Lamongan

Source: Population and Civil Registration Office of Lamongan Regency

Lanjutan Tabel/*Continued Table 3.1.3*

Kecamatan <i>Subdistrict</i>	Sub Jumlah <i>Sub Total</i>	35 - 39	40 - 44	45 - 49	Sub Jumlah <i>Sub Total</i>
(1)	(12)	(13)	(14)	(15)	(16)
1. Sukorame	9 324	1 587	1 618	1 875	14 404
2. Bluluk	9 916	1 477	1 759	1 944	15 096
3. Ngimbang	22 136	3 318	3 625	4 054	33 133
4. Sambeng	24 127	3 489	3 675	4 553	35 844
5. Mantup	21 461	3 344	3 405	3 986	32 196
6. Kembangbahu	23 911	3 596	3 705	4 079	35 291
7. Sugio	29 793	3 990	4 488	5 159	43 430
8. Kedungpring	29 690	4 126	4 254	4 675	42 745
9. Modo	23 456	3 378	3 834	4 060	34 728
10. Babat	47 890	6 955	6 654	6 541	68 040
11. Pucuk	25 965	3 756	3 943	3 747	37 411
12. Sukodadi	29 221	3 880	4 337	4 697	42 135
13. Lamongan	35 343	5 317	5 021	5 239	50 920
14. Tikung	21 983	3 269	3 514	3 753	32 519
15. Sarirejo	11 569	1 961	2 073	2 078	17 681
16. Deket	22 374	3 606	3 448	3 370	32 798
17. Glagah	22 865	3 548	3 143	3 037	32 593
18. Karangbinangun	21 779	3 175	2 938	2 842	30 734
19. Turi	28 036	4 464	4 230	4 083	40 813
20. Kalitengah	18 538	2 664	2 583	2 677	26 462
21. Karanggeneng	23 149	3 444	3 468	3 306	33 367
22. Sekaran	25 526	3 757	3 761	3 355	36 399
23. Maduran	19 561	2 942	2 784	2 471	27 758
24. Laren	26 398	4 253	4 056	3 861	38 568
25. Solokuro	23 068	4 351	4 310	4 130	35 859
26. Paciran	52 014	8 542	8 434	7 500	76 490
27. Brondong	39 451	6 322	6 164	5 663	57 600
<b>Lamongan</b>	<b>688 544</b>	<b>104 511</b>	<b>105 224</b>	<b>106 735</b>	<b>1005 014</b>

Sumber: Dinas Kependudukan dan Pencatatan Sipil Kab. Lamongan

*Source: Population and Civil Registration Office of Lamongan Regency*



Lanjutan Tabel/*Continued Table 3.1.3*

	Kecamatan <i>Subdistrict</i>	Sub Jumlah <i>Sub Total</i>	50 - 54	55 - 59	≥ 60	Jumlah <i>Total</i>
	(1)	(17)	(18)	(19)	(20)	(21)
1.	Sukorame	14 404	1 713	1 460	2 985	20 562
2.	Bluluk	15 096	1 794	1 566	3 375	21 831
3.	Ngimbang	33 133	3 436	3 169	6 575	46 313
4.	Sambeng	35 844	4 037	3 641	7 884	51 406
5.	Mantup	32 196	3 611	2 974	6 423	45 204
6.	Kembangbahu	35 291	3 815	3 248	6 737	49 091
7.	Sugio	43 430	4 976	4 287	8 802	61 495
8.	Kedungpring	42 745	4 555	3 965	8 513	59 778
9.	Modo	34 728	3 848	3 428	7 429	49 433
10.	Babat	68 040	5 854	5 032	9 689	88 615
11.	Pucuk	37 411	3 248	2 942	6 378	49 979
12.	Sukodadi	42 135	4 194	3 551	7 268	57 148
13.	Lamongan	50 920	4 957	4 181	8 115	68 173
14.	Tikung	32 519	3 451	2 809	5 700	44 479
15.	Sarirejo	17 681	2 037	1 757	3 583	25 058
16.	Deket	32 798	3 159	2 778	5 458	44 193
17.	Glagah	32 593	2 894	2 526	5 167	43 180
18.	Karangbinangun	30 734	2 729	2 452	5 165	41 080
19.	Turi	40 813	3 657	3 137	6 942	54 549
20.	Kalitengah	26 462	2 467	2 104	4 898	35 931
21.	Karanggeneng	33 367	3 103	2 720	6 364	45 554
22.	Sekaran	36 399	3 279	2 911	6 553	49 142
23.	Maduran	27 758	2 231	2 211	5 083	37 283
24.	Laren	38 568	3 354	2 974	6 905	51 801
25.	Solokuro	35 859	3 334	2 930	6 225	48 348
26.	Paciran	76 490	6 115	4 997	9 606	97 208
27.	Brondong	57 600	4 484	3 928	8 141	74 153
	<b>Lamongan</b>	<b>1 005 014</b>	<b>96 332</b>	<b>83 678</b>	<b>175 963</b>	<b>1 360 987</b>

Sumber: Dinas Kependudukan dan Pencatatan Sipil Kab. Lamongan

Source: Population and Civil Registration Office of Lamongan Regency

**Tabel 3.1.4 Jumlah Penduduk Laki-laki menurut Kecamatan dan Kelompok Umur di Kabupaten Lamongan, 2017**  
**Table Male Population by Subdistrict and Age Group in Lamongan Regency, 2017**

Kecamatan Subdistrict	0 - 4	5 - 9	10 - 14	15 - 19	Sub Jumlah Sub Total
(1)	(2)	(3)	(4)	(5)	(6)
1. Sukorame	484	639	646	803	2 572
2. Bluluk	576	699	757	841	2 873
3. Ngimbang	1 258	1 564	1 648	1 862	6 332
4. Sambeng	1 385	1 704	1 691	1 770	6 550
5. Mantup	1 375	1 564	1 580	1 664	6 183
6. Kembangbahu	1 510	1 785	1 689	1 740	6 724
7. Sugio	1 725	2 121	2 103	2 453	8 402
8. Kedungpring	1 848	2 200	2 186	2 402	8 636
9. Modo	1 249	1 587	1 768	2 019	6 623
10. Babat	2 898	3 576	3 519	3 893	13 886
11. Pucuk	1 467	1 690	1 772	2 213	7 142
12. Sukodadi	1 715	2 090	2 160	2 313	8 278
13. Lamongan	2 223	2 687	2 683	2 703	10 296
14. Tikung	1 386	1 562	1 647	1 637	6 232
15. Sarirejo	650	823	859	850	3 182
16. Deket	1 422	1 712	1 672	1 778	6 584
17. Glagah	1 497	1 679	1 615	1 907	6 698
18. Karangbinangun	1 387	1 550	1 506	1 594	6 037
19. Turi	1 764	2 087	2 054	2 109	8 014
20. Kalitengah	1 208	1 377	1 368	1 329	5 282
21. Karanggeneng	1 367	1 675	1 665	1 916	6 623
22. Sekaran	1 246	1 571	1 596	2 216	6 629
23. Maduran	1 046	1 267	1 356	1 603	5 272
24. Laren	1 295	1 811	1 926	2 233	7 265
25. Solokuro	1 475	1 729	1 606	1 961	6 771
26. Paciran	3 112	3 941	3 888	4 358	15 299
27. Brondong	2 302	2 918	3 162	3 308	11 690
<b>Lamongan</b>	<b>40 870</b>	<b>49 608</b>	<b>50 122</b>	<b>55 475</b>	<b>196 075</b>

Sumber: Dinas Kependudukan dan Pencatatan Sipil Kab. Lamongan

Source: Population and Civil Registration Office of Lamongan Regency

Lanjutan Tabel/*Continued Table 3.1.4*

	Kecamatan <i>Subdistrict</i>	Sub Jumlah <i>Sub Total</i>	20 - 24	25 - 29	30 - 34	Sub Jumlah <i>Sub Total</i>
	(1)	(7)	(8)	(9)	(10)	(11)
1.	Sukorame	2 572	753	640	739	4 704
2.	Bluluk	2 873	844	691	633	5 041
3.	Ngimbang	6 332	1 820	1 520	1 494	11 166
4.	Sambeng	6 550	2 083	1 951	1 790	12 374
5.	Mantup	6 183	1 621	1 482	1 628	10 914
6.	Kembangbahu	6 724	1 982	1 764	1 761	12 231
7.	Sugio	8 402	2 471	2 386	2 037	15 296
8.	Kedungpring	8 636	2 361	2 250	2 127	15 374
9.	Modo	6 623	1 902	1 789	1 626	11 940
10.	Babat	13 886	3 891	3 548	3 471	24 796
11.	Pucuk	7 142	2 274	2 041	2 039	13 496
12.	Sukodadi	8 278	2 392	2 169	2 108	14 947
13.	Lamongan	10 296	2 773	2 317	2 500	17 886
14.	Tikung	6 232	1 823	1 572	1 594	11 221
15.	Sarirejo	3 182	911	866	971	5 930
16.	Deket	6 584	1 687	1 553	1 722	11 546
17.	Glagah	6 698	1 881	1 654	1 684	11 917
18.	Karangbinangun	6 037	1 708	1 655	1 783	11 183
19.	Turi	8 014	2 278	2 022	2 198	14 512
20.	Kalitengah	5 282	1 521	1 324	1 461	9 588
21.	Karanggeneng	6 623	1 928	1 704	1 728	11 983
22.	Sekaran	6 629	2 430	2 218	2 032	13 309
23.	Maduran	5 272	1 787	1 625	1 548	10 232
24.	Laren	7 265	2 184	2 019	2 067	13 535
25.	Solokuro	6 771	1 781	1 503	1 831	11 886
26.	Paciran	15 299	4 074	3 562	3 803	26 738
27.	Brondong	11 690	3 100	2 820	2 778	20 388
	<b>Lamongan</b>	<b>196 075</b>	<b>56 260</b>	<b>50 645</b>	<b>51 153</b>	<b>354 133</b>

Sumber: Dinas Kependudukan dan Pencatatan Sipil Kab. Lamongan

Source: *Population and Civil Registration Office of Lamongan Regency*

Lanjutan Tabel/*Continued Table 3.1.4*

Kecamatan <i>Subdistrict</i>	Sub Jumlah <i>Sub Total</i>	35 - 39	40 - 44	45 - 49	Sub Jumlah <i>Sub Total</i>
(1)	(12)	(13)	(14)	(15)	(16)
1. Sukorame	4 704	784	765	938	7 191
2. Bluluk	5 041	680	844	949	7 514
3. Ngimbang	11 166	1 596	1 859	2 060	16 681
4. Sambeng	12 374	1 758	1 774	2 364	18 270
5. Mantup	10 914	1 577	1 665	1 923	16 079
6. Kembangbahu	12 231	1 768	1 797	2 059	17 855
7. Sugio	15 296	1 929	2 190	2 525	21 940
8. Kedungpring	15 374	2 079	2 029	2 301	21 783
9. Modo	11 940	1 613	1 880	2 031	17 464
10. Babat	24 796	3 584	3 375	3 293	35 048
11. Pucuk	13 496	1 933	1 971	1 872	19 272
12. Sukodadi	14 947	1 968	2 077	2 314	21 306
13. Lamongan	17 886	2 645	2 496	2 492	25 519
14. Tikung	11 221	1 571	1 733	1 795	16 320
15. Sarirejo	5 930	972	1 022	1 059	8 983
16. Deket	11 546	1 777	1 722	1 720	16 765
17. Glagah	11 917	1 784	1 576	1 513	16 790
18. Karangbinangun	11 183	1 670	1 502	1 405	15 760
19. Turi	14 512	2 231	2 189	2 042	20 974
20. Kalitengah	9 588	1 370	1 244	1 324	13 526
21. Karanggeneng	11 983	1 700	1 696	1 673	17 052
22. Sekaran	13 309	1 932	1 919	1 641	18 801
23. Maduran	10 232	1 528	1 424	1 168	14 352
24. Laren	13 535	2 120	2 044	1 922	19 621
25. Solokuro	11 886	2 159	2 188	2 090	18 323
26. Paciran	26 738	4 195	4 179	3 851	38 963
27. Brondong	20 388	3 083	3 045	2 800	29 316
<b>Lamongan</b>	<b>354 133</b>	<b>52 006</b>	<b>52 205</b>	<b>53 124</b>	<b>511 468</b>

Sumber: Dinas Kependudukan dan Pencatatan Sipil Kab. Lamongan

Source: Population and Civil Registration Office of Lamongan Regency

Lanjutan Tabel/*Continued Table 3.1.4*

Kecamatan <i>Subdistrict</i>	Sub Jumlah <i>Sub Total</i>	50 - 54	55 - 59	≥ 60	Jumlah <i>Total</i>
(1)	(17)	(18)	(19)	(20)	(21)
1. Sukorame	7 191	829	713	2 985	11 718
2. Bluluk	7 514	884	744	3 375	12 517
3. Ngimbang	16 681	1 655	1 588	6 575	26 499
4. Sambeng	18 270	1 938	1 791	7 884	29 883
5. Mantup	16 079	1 801	1 536	6 423	25 839
6. Kembangbahu	17 855	1 866	1 647	6 737	28 105
7. Sugio	21 940	2 372	2 143	8 802	35 257
8. Kedungring	21 783	2 123	1 940	8 513	34 359
9. Modo	17 464	1 808	1 704	7 429	28 405
10. Babat	35 048	2 850	2 385	9 689	49 972
11. Pucuk	19 272	1 569	1 330	6 378	28 549
12. Sukodadi	21 306	2 052	1 705	7 268	32 331
13. Lamongan	25 519	2 360	2 053	8 115	38 047
14. Tikung	16 320	1 801	1 383	5 700	25 204
15. Sarirejo	8 983	985	855	3 583	14 406
16. Deket	16 765	1 556	1 312	5 458	25 091
17. Glagah	16 790	1 426	1 187	5 167	24 570
18. Karangbinangun	15 760	1 341	1 186	5 165	23 452
19. Turi	20 974	1 797	1 478	6 942	31 191
20. Kalitengah	13 526	1 232	1 039	4 898	20 695
21. Karanggeneng	17 052	1 477	1 311	6 364	26 204
22. Sekaran	18 801	1 534	1 377	6 553	28 265
23. Maduran	14 352	1 030	1 010	5 083	21 475
24. Laren	19 621	1 610	1 407	6 905	29 543
25. Solokuro	18 323	1 707	1 390	6 225	27 645
26. Paciran	38 963	3 021	2 371	9 606	53 961
27. Brondong	29 316	2 241	1 852	8 141	41 550
<b>Lamongan</b>	<b>511 468</b>	<b>46 865</b>	<b>40 437</b>	<b>175 963</b>	<b>774 733</b>

Sumber: Dinas Kependudukan dan Pencatatan Sipil Kab. Lamongan

Source: *Population and Civil Registration Office of Lamongan Regency*

POPULATION AND EMPLOYMENT

**Tabel 3.1.5 Jumlah Penduduk Perempuan menurut Kecamatan dan Kelompok Umur di Kabupaten Lamongan, 2017**  
**Female Population by Subdistrict and Age Group in Lamongan Regency, 2017**

Kecamatan Subdistrict	0 - 4	5 - 9	10 - 14	15 - 19	Sub Jumlah Sub Total
(1)	(2)	(3)	(4)	(5)	(6)
1. Sukorame	423	631	657	760	2 471
2. Bluluk	533	628	685	803	2 649
3. Ngimbang	1 222	1 559	1 613	1 804	6 198
4. Sambeng	1 366	1 564	1 543	1 687	6 160
5. Mantup	1 264	1 503	1 502	1 564	5 833
6. Kembangbahu	1 376	1 623	1 569	1 669	6 237
7. Sugio	1 607	1 944	2 057	2 222	7 830
8. Kedungpring	1 642	2 029	2 034	2 149	7 854
9. Modo	1 158	1 610	1 627	1 840	6 235
10. Babat	2 527	3 293	3 413	3 691	12 924
11. Pucuk	1 381	1 657	1 682	1 964	6 684
12. Sukodadi	1 611	1 956	2 017	2 195	7 779
13. Lamongan	2 002	2 594	2 571	2 656	9 823
14. Tikung	1 300	1 526	1 473	1 601	5 900
15. Sarirejo	644	811	723	780	2 958
16. Deket	1 258	1 611	1 537	1 606	6 012
17. Glagah	1 340	1 541	1 509	1 731	6 121
18. Karangbinangun	1 342	1 518	1 462	1 519	5 841
19. Turi	1 614	1 955	1 929	1 930	7 428
20. Kalitengah	1 083	1 281	1 197	1 409	4 970
21. Karanggeneng	1 253	1 580	1 545	1 768	6 146
22. Sekaran	1 260	1 445	1 503	2 008	6 216
23. Maduran	999	1 193	1 178	1 490	4 860
24. Laren	1 265	1 769	1 813	2 156	7 003
25. Solokuro	1 364	1 593	1 455	1 703	6 115
26. Paciran	2 925	3 650	3 660	4 046	14 281
27. Brondong	2 038	2 677	2 830	3 174	10 719
<b>Lamongan</b>	<b>37 797</b>	<b>46 741</b>	<b>46 784</b>	<b>51 925</b>	<b>183 247</b>

Sumber: Dinas Kependudukan dan Pencatatan Sipil Kab. Lamongan

Source: Population and Civil Registration Office of Lamongan Regency

Lanjutan Tabel/*Continued Table 3.1.5*

Kecamatan <i>Subdistrict</i>	Sub Jumlah <i>Sub Total</i>	20 - 24	25 - 29	30 - 34	Sub Jumlah <i>Sub Total</i>
(1)	(7)	(8)	(9)	(10)	(11)
1. Sukorame	2 471	726	697	726	4 620
2. Bluluk	2 649	829	739	658	4 875
3. Ngimbang	6 198	1 677	1 537	1 558	10 970
4. Sambeng	6 160	2 001	1 811	1 781	11 753
5. Mantup	5 833	1 608	1 526	1 580	10 547
6. Kembangbahu	6 237	1 813	1 809	1 821	11 680
7. Sugio	7 830	2 388	2 333	1 946	14 497
8. Kedungpring	7 854	2 274	2 142	2 046	14 316
9. Modo	6 235	1 931	1 718	1 632	11 516
10. Babat	12 924	3 612	3 267	3 291	23 094
11. Pucuk	6 684	2 135	1 840	1 810	12 469
12. Sukodadi	7 779	2 322	2 104	2 069	14 274
13. Lamongan	9 823	2 615	2 351	2 668	17 457
14. Tikung	5 900	1 719	1 539	1 604	10 762
15. Sarirejo	2 958	882	878	921	5 639
16. Deket	6 012	1 615	1 521	1 680	10 828
17. Glagah	6 121	1 766	1 489	1 572	10 948
18. Karangbinangun	5 841	1 688	1 449	1 618	10 596
19. Turi	7 428	1 985	1 899	2 212	13 524
20. Kalitengah	4 970	1 379	1 249	1 352	8 950
21. Karanggeneng	6 146	1 889	1 557	1 574	11 166
22. Sekaran	6 216	2 298	1 848	1 855	12 217
23. Maduran	4 860	1 670	1 434	1 365	9 329
24. Laren	7 003	2 113	1 777	1 970	12 863
25. Solokuro	6 115	1 663	1 601	1 803	11 182
26. Paciran	14 281	3 823	3 469	3 703	25 276
27. Brondong	10 719	2 895	2 676	2 773	19 063
<b>Lamongan</b>	<b>183 247</b>	<b>53 316</b>	<b>48 260</b>	<b>49 588</b>	<b>334 411</b>

Sumber: Dinas Kependudukan dan Pencatatan Sipil Kab. Lamongan

Source: Population and Civil Registration Office of Lamongan Regency

Lanjutan Tabel/*Continued Table 3.1.5*

Kecamatan <i>Subdistrict</i>	Sub Jumlah <i>Sub Total</i>	35 - 39	40 - 44	45 - 49	Sub Jumlah <i>Sub Total</i>
(1)	(12)	(13)	(14)	(15)	(16)
1. Sukorame	4 620	803	853	937	7 213
2. Bluluk	4 875	797	915	995	7 582
3. Ngimbang	10 970	1 722	1 766	1 994	16 452
4. Sambeng	11 753	1 731	1 901	2 189	17 574
5. Mantup	10 547	1 767	1 740	2 063	16 117
6. Kembangbahu	11 680	1 828	1 908	2 020	17 436
7. Sugio	14 497	2 061	2 298	2 634	21 490
8. Kedungpring	14 316	2 047	2 225	2 374	20 962
9. Modo	11 516	1 765	1 954	2 029	17 264
10. Babat	23 094	3 371	3 279	3 248	32 992
11. Pucuk	12 469	1 823	1 972	1 875	18 139
12. Sukodadi	14 274	1 912	2 260	2 383	20 829
13. Lamongan	17 457	2 672	2 525	2 747	25 401
14. Tikung	10 762	1 698	1 781	1 958	16 199
15. Sarirejo	5 639	989	1 051	1 019	8 698
16. Deket	10 828	1 829	1 726	1 650	16 033
17. Glagah	10 948	1 764	1 567	1 524	15 803
18. Karangbinangun	10 596	1 505	1 436	1 437	14 974
19. Turi	13 524	2 233	2 041	2 041	19 839
20. Kalitengah	8 950	1 294	1 339	1 353	12 936
21. Karanggeneng	11 166	1 744	1 772	1 633	16 315
22. Sekaran	12 217	1 825	1 842	1 714	17 598
23. Maduran	9 329	1 414	1 360	1 303	13 406
24. Laren	12 863	2 133	2 012	1 939	18 947
25. Solokuro	11 182	2 192	2 122	2 040	17 536
26. Paciran	25 276	4 347	4 255	3 649	37 527
27. Brondong	19 063	3 239	3 119	2 863	28 284
<b>Lamongan</b>	<b>334 411</b>	<b>52 505</b>	<b>53 019</b>	<b>53 611</b>	<b>493 546</b>

Sumber: Dinas Kependudukan dan Pencatatan Sipil Kab. Lamongan

Source: Population and Civil Registration Office of Lamongan Regency



Lanjutan Tabel/*Continued Table 3.1.5*

Kecamatan <i>Subdistrict</i>	Sub Jumlah <i>Sub Total</i>	50 - 54	55 - 59	≥ 60	Jumlah Total
(1)	(17)	(18)	(19)	(20)	(21)
1. Sukorame	7 213	884	747	2 985	11 829
2. Bluluk	7 582	910	822	3 375	12 689
3. Ngimbang	16 452	1 781	1 581	6 575	26 389
4. Sambeng	17 574	2 099	1 850	7 884	29 407
5. Mantup	16 117	1 810	1 438	6 423	25 788
6. Kembangbahu	17 436	1 949	1 601	6 737	27 723
7. Sugio	21 490	2 604	2 144	8 802	35 040
8. Kedungpring	20 962	2 432	2 025	8 513	33 932
9. Modo	17 264	2 040	1 724	7 429	28 457
10. Babat	32 992	3 004	2 647	9 689	48 332
11. Pucuk	18 139	1 679	1 612	6 378	27 808
12. Sukodadi	20 829	2 142	1 846	7 268	32 085
13. Lamongan	25 401	2 597	2 128	8 115	38 241
14. Tikung	16 199	1 650	1 426	5 700	24 975
15. Sarirejo	8 698	1 052	902	3 583	14 235
16. Deket	16 033	1 603	1 466	5 458	24 560
17. Glagah	15 803	1 468	1 339	5 167	23 777
18. Karangbinangun	14 974	1 388	1 266	5 165	22 793
19. Turi	19 839	1 860	1 659	6 942	30 300
20. Kalitengah	12 936	1 235	1 065	4 898	20 134
21. Karanggeneng	16 315	1 626	1 409	6 364	25 714
22. Sekaran	17 598	1 745	1 534	6 553	27 430
23. Maduran	13 406	1 201	1 201	5 083	20 891
24. Laren	18 947	1 744	1 567	6 905	29 163
25. Solokuro	17 536	1 627	1 540	6 225	26 928
26. Paciran	37 527	3 094	2 626	9 606	52 853
27. Brondong	28 284	2 243	2 076	8 141	40 744
<b>Lamongan</b>	<b>493 546</b>	<b>49 467</b>	<b>43 241</b>	<b>175 963</b>	<b>762 217</b>

Sumber: Dinas Kependudukan dan Pencatatan Sipil Kab. Lamongan

Source: *Population and Civil Registration Office of Lamongan Regency*

**Tabel 3.1.6 Jumlah Kelahiran menurut Kecamatan dan Jenis Kelamin di Kabupaten Lamongan, 2017**  
**Number of Birth by Subdistrict and Gender in Lamongan Regency, 2017**

Kecamatan Subdistrict	Jenis Kelamin/Sex		Jumlah Total	Angka Kelahiran Kasar Crude Birth Rate
	Laki- Laki/Male	Perempuan Female		
(1)	(2)	(3)	(4)	(5)
1. Sukorame	50	46	96	5
2. Bluluk	90	75	165	8
3. Ngimbang	210	167	377	8
4. Sambeng	241	234	475	9
5. Mantup	221	244	465	10
6. Kembangbahu	289	250	539	11
7. Sugio	299	269	568	9
8. Kedungpring	319	299	618	10
9. Modo	154	163	317	6
10. Babat	444	389	833	9
11. Pucuk	212	210	422	8
12. Sukodadi	276	279	555	10
13. Lamongan	369	350	719	11
14. Tikung	232	224	456	10
15. Sarirejo	94	84	178	7
16. Deket	250	196	446	10
17. Glagah	251	224	475	11
18. Karangbinangun	222	243	465	11
19. Turi	357	306	663	12
20. Kalitengah	236	189	425	12
21. Karanggeneng	220	207	427	9
22. Sekaran	198	181	379	8
23. Maduran	168	155	323	9
24. Laren	177	167	344	7
25. Solokuro	242	201	443	9
26. Paciran	439	439	878	9
27. Brondong	280	227	507	7
<b>Lamongan</b>	<b>6 540</b>	<b>6 018</b>	<b>12 558</b>	<b>9</b>

Sumber: Dinas Kependudukan dan Pencatatan Sipil Kab. Lamongan  
 Source: Population and Civil Registration Office of Lamongan Regency

**Tabel 3.1.7 Jumlah Kematian menurut Kecamatan dan Jenis Kelamin di Kabupaten Lamongan, 2017**  
**Number of Death by Subdistrict and Gender in Lamongan Regency, 2017**

Kecamatan Subdistrict	Jenis Kelamin/Sex		Jumlah Total	Angka Kematian Kasar/Crude Mortality Rate
	Laki- Laki/Male	Perempuan Female		
(1)	(2)	(3)	(4)	(5)
1. Sukorame	51	47	98	5
2. Bluluk	53	56	109	5
3. Ngimbang	113	130	243	5
4. Sambeng	59	84	143	3
5. Mantup	99	89	188	4
6. Kembangbahu	130	133	263	5
7. Sugio	81	80	161	3
8. Kedungpring	165	174	339	6
9. Modo	122	99	221	4
10. Babat	128	128	256	3
11. Pucuk	162	143	305	6
12. Sukodadi	110	118	228	4
13. Lamongan	195	149	344	5
14. Tikung	124	95	219	5
15. Sarirejo	56	50	106	4
16. Deket	165	167	332	8
17. Glagah	98	111	209	5
18. Karangbinangun	99	83	182	4
19. Turi	101	127	228	4
20. Kalitengah	128	142	270	8
21. Karanggeneng	93	118	211	5
22. Sekaran	145	162	307	6
23. Maduran	100	108	208	6
24. Laren	119	117	236	5
25. Solokuro	98	94	192	4
26. Paciran	295	341	636	7
27. Brondong	208	199	407	5
<b>Lamongan</b>	<b>3 297</b>	<b>3 344</b>	<b>6 641</b>	<b>5</b>

Sumber: Dinas Kependudukan dan Pencatatan Sipil Kab. Lamongan

Source: Population and Civil Registration Office of Lamongan Regency

POPULATION AND EMPLOYMENT

**Tabel 3.1.8 Jumlah Migrasi Datang menurut Jenis Kelamin di Kabupaten Lamongan, 2017**  
**Table** **Number of In-Migration by Gender in Lamongan Regency, 2017**

	<b>Kecamatan</b>	<b>Laki-Laki</b>	<b>Perempuan</b>	<b>Jumlah</b>
	<b>Subdistrict</b>	<b>Male</b>	<b>Female</b>	<b>Total</b>
	(1)	(2)	(3)	(4)
1.	Sukorame	145	125	270
2.	Bluluk	125	81	206
3.	Ngimbang	408	326	734
4.	Sambeng	339	324	663
5.	Mantup	284	237	521
6.	Kembangbahu	309	310	619
7.	Sugio	458	326	784
8.	Kedungpring	1 472	1 324	2 796
9.	Modo	324	229	553
10.	Babat	1 594	1 440	3 034
11.	Pucuk	360	298	658
12.	Sukodadi	341	274	615
13.	Lamongan	860	807	1 667
14.	Tikung	289	295	584
15.	Sarirejo	134	157	291
16.	Deket	274	270	544
17.	Glagah	284	324	608
18.	Karangbinangun	196	185	381
19.	Turi	461	381	842
20.	Kalitengah	256	236	492
21.	Karanggeneng	401	342	743
22.	Sekaran	417	342	759
23.	Maduran	337	334	671
24.	Laren	321	282	603
25.	Solokuro	222	174	396
26.	Paciran	2 260	2 260	4 520
27.	Brondong	516	410	926
	<b>Lamongan</b>	<b>13 387</b>	<b>12 093</b>	<b>25 480</b>

Sumber: Dinas Kependudukan dan Pencatatan Sipil Kab. Lamongan  
 Source: Population and Civil Registration Office of Lamongan Regency

**Tabel 3.1.9 Jumlah Migrasi Pindah menurut Jenis Kelamin di kabupaten Lamongan, 2017**  
**Number of Out-Migration by Gender in Lamongan Regency, 2017**

	<b>Kecamatan Subdistrict</b>	<b>Laki-Laki Male</b>	<b>Perempuan Female</b>	<b>Jumlah Total</b>
	(1)	(2)	(3)	(4)
1.	Sukorame	146	107	253
2.	Bluluk	136	113	249
3.	Ngimbang	310	259	569
4.	Sambeng	359	320	679
5.	Mantup	268	223	491
6.	Kembangbahu	317	279	596
7.	Sugio	456	369	825
8.	Kedungpring	1 164	1 097	2 261
9.	Modo	388	301	689
10.	Babat	1 436	1 380	2 816
11.	Pucuk	429	399	828
12.	Sukodadi	399	372	771
13.	Lamongan	798	745	1 543
14.	Tikung	290	254	544
15.	Sarirejo	142	122	264
16.	Deket	440	355	795
17.	Glagah	527	492	1 019
18.	Karangbinangun	380	302	682
19.	Turi	447	366	813
20.	Kalitengah	305	251	556
21.	Karanggeneng	408	371	779
22.	Sekaran	587	488	1 075
23.	Maduran	434	413	847
24.	Laren	454	419	873
25.	Solokuro	187	116	303
26.	Paciran	1 866	1 794	3 660
27.	Brondong	502	509	1 011
	<b>Lamongan</b>	<b>13 575</b>	<b>12 216</b>	<b>25 791</b>

Sumber: Dinas Kependudukan dan Pencatatan Sipil Kab. Lamongan

Source: Population and Civil Registration Office of Lamongan Regency

**Tabel 3.1.10 Jumlah Migrasi Penduduk menurut Datang dan Pindah di Kabupaten Lamongan, 2017**  
**Table Number of Migration by Its Type in Lamongan Regency, 2017**

	<b>Kecamatan Subdistrict</b>	<b>Migrasi Datang In-Migration</b>	<b>Migrasi Pindah Out-Migration</b>	<b>Jumlah Total</b>
	(1)	(2)	(3)	(4)
1.	Sukorame	270	253	17
2.	Bluluk	206	249	43
3.	Ngimbang	734	569	165
4.	Sambeng	663	679	16
5.	Mantup	521	491	30
6.	Kembangbahu	619	596	23
7.	Sugio	784	825	41
8.	Kedungpring	2 796	2 261	535
9.	Modo	553	689	136
10.	Babat	3 034	2 816	218
11.	Pucuk	658	828	170
12.	Sukodadi	615	771	156
13.	Lamongan	1 667	1 543	124
14.	Tikung	584	544	40
15.	Sarirejo	291	264	27
16.	Deket	544	795	251
17.	Glagah	608	1 019	411
18.	Karangbinangun	381	682	301
19.	Turi	842	813	29
20.	Kalitengah	492	556	64
21.	Karanggeneng	743	779	36
22.	Sekaran	759	1 075	316
23.	Maduran	671	847	176
24.	Laren	603	873	270
25.	Solokuro	396	303	93
26.	Paciran	4 520	3 660	860
27.	Brondong	926	1 011	85
	<b>Lamongan</b>	<b>25 480</b>	<b>25 791</b>	<b>311</b>

Sumber: Dinas Kependudukan dan Pencatatan Sipil Kab. Lamongan

Source: Population and Civil Registration Office of Lamongan Regency

**Tabel 3.1.11 Jumlah Penduduk menurut Tingkat Pendidikan di Kabupaten Lamongan, 2017**  
**Table Population by Educational Level in Lamongan Regency, 2017**

Pendidikan <i>Education</i>	Jumlah
(1)	(2)
1 TIDAK/BLM SEKOLAH	300 771
2 BELUM TAMAT SD/SEDERAJAT	98 790
3 TAMAT SD/SEDERAJAT	414 941
4 SLTP/SEDERAJAT	254 718
5 SLTA/SEDERAJAT	233 344
6 DIPLOMA I/II	1 062
7 AKADEMI/DIPLOMA III/SARJANA MUDA	8 251
8 DIPLOMA IV/STRATA I	46 135
9 STRATA-II	2 934
10 STRATA-III	41
<b>Lamongan</b>	<b>1360 987</b>

Sumber: Dinas Kependudukan dan Pencatatan Sipil Kab. Lamongan

Source: Population and Civil Registration Office of Lamongan Regency

**Tabel 3.1.12 Jumlah Penduduk menurut Pekerjaan/Profesi di Kabupaten Lamongan, 2017**  
**Table Population by Jobs in Lamongan Regency, 2017**

<b>Jenis Pekerjaan</b>		<b>Jumlah/Total (Jiwa)</b>
<b>Type of Work</b>		
	(1)	(2)
1.	Belum/Tidak Bekerja	277 089
2.	Mengurus Rumah Tangga	139 831
3.	Pelajar/Mahasiswa	243 108
4.	Pensiunan	3 402
5.	Pegawai Negeri Sipil (PNS)	11 894
6.	Tentara Nasional Indonesia (TNI)	1 750
7.	Kepolisian RI (POLRI)	1 128
8.	Perdagangan	545
9.	Petani/Pekebun	284 469
10.	Peternak	44
11.	Nelayan/Perikanan	13 795
12.	Industri	43
13.	Konstruksi	21
14.	Transportasi	28
15.	Karyawan Swasta	60 116
16.	Karyawan BUMN	357
17.	Karyawan BUMD	61
18.	Karyawan Honoror	166
19.	Buruh Harian Lepas	10 429
20.	Buruh Tani/Perkebunan	583
21.	Buruh Nelayan/Perikanan	27
22.	Buruh Peternakan	2
23.	Pembantu Rumah Tangga	760
<b>Sub Jumlah/Sub Total</b>		<b>1 049 648</b>

Sumber: Dinas Kependudukan dan Pencatatan Sipil Kab. Lamongan  
 Source: Population and Civil Registration Office of Lamongan Regency



Lanjutan Tabel/*Continued Table*3.1.16

<b>Jenis Pekerjaan</b>		<b>Jumlah/Total (Jiwa)</b>
<b>Type of Work</b>		
(1)	(2)	
<b>Sub Jumlah/Sub Total</b>		<b>1 049 648</b>
24.	Tukang Cukur	6
25.	Tukang Listrik	6
26.	Tukang Batu	130
27.	Tukang Kayu	48
28.	Tukang Sol Sepatu	4
29.	Tukang Las/Pandai Besi	7
30.	Tukang Jahit	27
31.	Tukang Gigi	1
32.	Penata Rias	4
33.	Mekanik	48
34.	Seniman	7
35.	Tabib	2
36.	Perancang Busana	1
37.	Penterjemah	1
38.	Imam Masjid	3
39.	Pendeta	8
40.	Wartawan	15
41.	Ustadz/Mubaligh	27
42.	Juru Masak	3
43.	Bupati	1
44.	Wakil Bupati	2
45.	Anggota DPRD Prop.	1
46.	Anggota DPRD Kab./ Kota	3
<b>Sub Jumlah/Sub Total</b>		<b>1 050 003</b>

Sumber: Dinas Kependudukan dan Pencatatan Sipil Kab. Lamongan  
 Source: Population and Civil Registration Office of Lamongan Regency

Lanjutan Tabel/*Continued Table* 3.1.16

<b>Jenis Pekerjaan</b>		<b>Jumlah/Total (Jiwa)</b>
<b>Type of Work</b>		
(1)	(2)	
<b>Sub Jumlah/Sub Total</b>		<b>1 050 003</b>
47.	Dosen	555
48.	Guru	13 992
49.	Pengacara	12
50.	Notaris	4
51.	Arsitek	4
52.	Akuntan	1
53.	Konsultan	7
54.	Dokter	275
55.	Bidan	697
56.	Perawat	1 448
57.	Apoteker	24
58.	Penyiar Televisi	2
59.	Penyiar Radio	3
60.	Pelaut	69
61.	Peneliti	4
62.	Sopir	251
63.	Paranormal	2
64.	Pedagang	23 710
65.	Perangkat Desa	1 034
66.	Kepala Desa	142
67.	Biarawan/Biarawati	14
68.	Wiraswasta	266 354
69.	Pekerjaan Lainnya	2 379
<b>Jumlah/Total</b>		<b>1 358 607</b>

Sumber: Dinas Kependudukan dan Pencatatan Sipil Kab. Lamongan  
 Source: *Population and Civil Registration Office of Lamongan Regency*

**Tabel 3.1.13 Jumlah Pencari Kerja Terdaftar Tamatan SD menurut Bulan di Kabupaten Lamongan, 2017**  
**Number of Elementary School Graduates Registered Job Applicants by Month in Lamongan Regency, 2017**

<b>Bulan</b> <i>Month</i>	<b>Laki-Laki</b> <i>Male</i>	<b>Perempuan</b> <i>Female</i>	<b>Jumlah</b> <i>Total</i>
(1)	(2)	(3)	(4)
1. Januari/ <i>January</i>	2	-	2
2. Februari/ <i>February</i>	1	-	1
3. Maret/ <i>March</i>	-	-	-
4. April/ <i>April</i>	-	2	2
5. Mei/ <i>May</i>	-	1	1
6. Juni/ <i>June</i>	-	-	-
7. Juli/ <i>July</i>	1	-	1
8. Agustus/ <i>August</i>	83	35	118
9. September/ <i>September</i>	1	1	2
10. Oktober/ <i>October</i>	12	10	22
11. November/ <i>November</i>	17	1	18
12. Desember/ <i>December</i>	15	2	17
<b>Jumlah/Total</b>	<b>132</b>	<b>52</b>	<b>184</b>

Sumber: Dinas Tenaga Kerja Kabupaten Lamongan

Source: *Manpower Office of Lamongan Regency*

POPULATION AND EMPLOYMENT

**Tabel 3.1.14 Jumlah Pencari Kerja Terdaftar Tamatan SMP menurut Bulan di Kabupaten Lamongan, 2017**  
**Table Number of Junior High School Graduates Registered Job Applicants by Month in Lamongan Regency, 2017**

<b>Bulan</b> <i>Month</i>	<b>Laki-Laki</b> <i>Male</i>	<b>Perempuan</b> <i>Female</i>	<b>Jumlah</b> <i>Total</i>
(1)	(2)	(3)	(4)
1. Januari/ <i>January</i>	3	15	18
2. Februari/ <i>February</i>	2	10	12
3. Maret/ <i>March</i>	2	35	37
4. April/ <i>April</i>	3	52	55
5. Mei/ <i>May</i>	3	16	19
6. Juni/ <i>June</i>	1	12	13
7. Juli/ <i>July</i>	1	-	1
8. Agustus/ <i>August</i>	200	36	236
9. September/ <i>September</i>	8	-	8
10. Oktober/ <i>October</i>	93	108	201
11. November/ <i>November</i>	101	102	203
12. Desember/ <i>December</i>	65	60	125
<b>Jumlah/Total</b>	<b>482</b>	<b>446</b>	<b>928</b>

Sumber: Dinas Tenaga Kerja Kabupaten Lamongan  
 Source: Manpower Office of Lamongan Regency

**Tabel 3.1.15 Jumlah Pencari Kerja Terdaftar Tamatan SMA/SMK menurut Bulan di Kabupaten Lamongan, 2017**  
**Number of Senior High School (General/Vocational) Graduates Registered Job Applicants by Month in Lamongan Regency, 2017**

<b>Bulan</b> <b>Month</b>	<b>Laki-Laki</b> <b>Male</b>	<b>Perempuan</b> <b>Female</b>	<b>Jumlah</b> <b>Total</b>
(1)	(2)	(3)	(4)
1. Januari/ <i>January</i>	27	21	48
2. Februari/ <i>February</i>	13	4	17
3. Maret/ <i>March</i>	16	11	27
4. April/ <i>April</i>	39	28	67
5. Mei/ <i>May</i>	44	26	70
6. Juni/ <i>June</i>	18	14	32
7. Juli/ <i>July</i>	27	18	45
8. Agustus/ <i>August</i>	313	15	328
9. September/ <i>September</i>	58	14	72
10. Oktober/ <i>October</i>	78	22	100
11. November/ <i>November</i>	94	18	112
12. Desember/ <i>December</i>	183	35	218
<b>Jumlah/Total</b>	<b>910</b>	<b>226</b>	<b>1 136</b>

Sumber: Dinas Tenaga Kerja Kabupaten Lamongan  
 Source: Manpower Office of Lamongan Regency

POPULATION AND EMPLOYMENT

**Tabel 3.1.16 Jumlah Pencari Kerja Terdaftar Tamatan D-1 menurut Bulan di Kabupaten Lamongan, 2017**  
**Number of Diploma I Graduates Registered Job Applicants by Month in Lamongan Regency, 2017**

Bulan <i>Month</i>	Laki-Laki <i>Male</i>	Perempuan <i>Female</i>	Jumlah <i>Total</i>
(1)	(2)	(3)	(4)
1. Januari/ <i>January</i>	2	-	2
2. Februari/ <i>February</i>	-	-	-
3. Maret/ <i>March</i>	-	-	-
4. April/ <i>April</i>	-	-	-
5. Mei/ <i>May</i>	-	-	-
6. Juni/ <i>June</i>	-	-	-
7. Juli/ <i>July</i>	-	-	-
8. Agustus/ <i>August</i>	-	-	-
9. September/ <i>September</i>	-	-	-
10. Oktober/ <i>October</i>	-	-	-
11. November/ <i>November</i>	2	-	2
12. Desember/ <i>December</i>	-	-	-
<b>Jumlah/<i>Total</i></b>	<b>4</b>	<b>-</b>	<b>4</b>

Sumber: Dinas Tenaga Kerja Kabupaten Lamongan  
 Source: Manpower Office of Lamongan Regency

**Tabel 3.1.17 Jumlah Pencari Kerja Terdaftar Tamatan D-II menurut Bulan di Kabupaten Lamongan, 2017**  
**Number of Diploma II Graduates Registered Job Applicants by Month in Lamongan Regency, 2017**

<b>Bulan</b> <i>Month</i>	<b>Laki-Laki</b> <i>Male</i>	<b>Perempuan</b> <i>Female</i>	<b>Jumlah</b> <i>Total</i>
(1)	(2)	(3)	(4)
1. Januari/ <i>January</i>	1	5	6
2. Februari/ <i>February</i>	-	-	-
3. Maret/ <i>March</i>	-	-	-
4. April/ <i>April</i>	-	-	-
5. Mei/ <i>May</i>	-	-	-
6. Juni/ <i>June</i>	-	-	-
7. Juli/ <i>July</i>	-	-	-
8. Agustus/ <i>August</i>	-	-	-
9. September/ <i>September</i>	-	1	1
10. Oktober/ <i>October</i>	2	-	2
11. November/ <i>November</i>	2	1	3
12. Desember/ <i>December</i>	-	1	1
<b>Jumlah/<i>Total</i></b>	<b>5</b>	<b>8</b>	<b>13</b>

Sumber: Dinas Tenaga Kerja Kabupaten Lamongan  
 Source: Manpower Office of Lamongan Regency

POPULATION AND EMPLOYMENT

**Tabel 3.1.18 Jumlah Pencari Kerja Terdaftar Tamatan D-III menurut Bulan di Kabupaten Lamongan, 2017**  
**Number of Diploma III Graduates Registered Job Applicants by Month in Lamongan Regency, 2017**

<b>Bulan</b> <b>Month</b>	<b>Laki-Laki</b> <b>Male</b>	<b>Perempuan</b> <b>Female</b>	<b>Jumlah</b> <b>Total</b>
(1)	(2)	(3)	(4)
1. Januari/ <i>January</i>	3	6	9
2. Februari/ <i>February</i>	1	67	68
3. Maret/ <i>March</i>	-	2	2
4. April/ <i>April</i>	-	8	8
5. Mei/ <i>May</i>	-	3	3
6. Juni/ <i>June</i>	-	-	-
7. Juli/ <i>July</i>	2	1	3
8. Agustus/ <i>August</i>	-	-	-
9. September/ <i>September</i>	1	4	5
10. Oktober/ <i>October</i>	4	50	54
11. November/ <i>November</i>	9	29	38
12. Desember/ <i>December</i>	4	7	11
<b>Jumlah/Total</b>	<b>24</b>	<b>177</b>	<b>201</b>

Sumber: Dinas Tenaga Kerja Kabupaten Lamongan  
 Source: Manpower Office of Lamongan Regency



**Tabel 3.1.19 Jumlah Pencari Kerja Terdaftar Tamatan S-1 menurut Bulan di Kabupaten Lamongan, 2017**  
**Number of Bachelor's Graduates Registered Job Applicants by Month in Lamongan Regency, 2017**

<b>Bulan</b> <i>Month</i>	<b>Laki-Laki</b> <i>Male</i>	<b>Perempuan</b> <i>Female</i>	<b>Jumlah</b> <i>Total</i>
(1)	(2)	(3)	(4)
1. Januari/ <i>January</i>	11	18	29
2. Februari/ <i>February</i>	4	8	12
3. Maret/ <i>March</i>	4	5	9
4. April/ <i>April</i>	4	17	21
5. Mei/ <i>May</i>	9	25	34
6. Juni/ <i>June</i>	2	3	5
7. Juli/ <i>July</i>	8	6	14
8. Agustus/ <i>August</i>	2	1	3
9. September/ <i>September</i>	17	30	47
10. Oktober/ <i>October</i>	16	15	31
11. November/ <i>November</i>	40	38	78
12. Desember/ <i>December</i>	16	30	46
<b>Jumlah/Total</b>	<b>133</b>	<b>196</b>	<b>329</b>

Sumber: Dinas Tenaga Kerja Kabupaten Lamongan  
 Source: Manpower Office of Lamongan Regency

POPULATION AND EMPLOYMENT

**Tabel** 3.1.20 Jumlah Pencari Kerja Terdaftar Tamatan S-2 menurut Bulan  
**Table** di Kabupaten Lamongan, 2017  
 Number of Master's Graduates Registered Job Applicants by  
 Month in Lamongan Regency, 2017

Bulan <i>Month</i>	Laki-Laki <i>Male</i>	Perempuan <i>Female</i>	Jumlah <i>Total</i>
(1)	(2)	(3)	(4)
1. Januari/ <i>January</i>	-	-	-
2. Februari/ <i>February</i>	-	-	-
3. Maret/ <i>March</i>	-	-	-
4. April/ <i>April</i>	-	-	-
5. Mei/ <i>May</i>	-	-	-
6. Juni/ <i>June</i>	-	-	-
7. Juli/ <i>July</i>	-	-	-
8. Agustus/ <i>August</i>	-	-	-
9. September/ <i>September</i>	-	1	1
10. Oktober/ <i>October</i>	-	-	-
11. November/ <i>November</i>	2	-	2
12. Desember/ <i>December</i>	1	1	2
<b>Jumlah/<i>Total</i></b>	<b>3</b>	<b>2</b>	<b>5</b>

Sumber: Dinas Tenaga Kerja Kabupaten Lamongan  
 Source: Manpower Office of Lamongan Regency

**Tabel 3.1.21 Jumlah Pencari Kerja Terdaftar menurut Bulan di Kabupaten Lamongan, 2017**  
**Table Number of Registered Job Applicants by Month in Lamongan Regency, 2017**

<b>Bulan</b> <b>Month</b>	<b>Laki-Laki</b> <b>Male</b>	<b>Perempuan</b> <b>Female</b>	<b>Jumlah</b> <b>Total</b>
(1)	(2)	(3)	(4)
1. Januari/ <i>January</i>	49	65	114
2. Februari/ <i>February</i>	21	89	110
3. Maret/ <i>March</i>	22	53	75
4. April/ <i>April</i>	46	107	153
5. Mei/ <i>May</i>	56	71	127
6. Juni/ <i>June</i>	21	29	50
7. Juli/ <i>July</i>	39	25	64
8. Agustus/ <i>August</i>	598	87	685
9. September/ <i>September</i>	85	51	136
10. Oktober/ <i>October</i>	205	205	410
11. November/ <i>November</i>	267	189	456
12. Desember/ <i>December</i>	284	136	420
<b>Jumlah/Total</b>	<b>1 693</b>	<b>1 107</b>	<b>2 800</b>

Sumber: Dinas Tenaga Kerja Kabupaten Lamongan  
 Source: *Manpower Office of Lamongan Regency*

POPULATION AND EMPLOYMENT

**Tabel 3.1.22 Jumlah Pencari Kerja Terdaftar yang Ditempatkan menurut Bulan di Kabupaten Lamongan, 2017**  
**Number of Placement of Registered Job Applicants by Month in Lamongan Regency, 2017**

<b>Bulan</b> <b>Month</b>	<b>Laki-Laki</b> <b>Male</b>	<b>Perempuan</b> <b>Female</b>	<b>Jumlah</b> <b>Total</b>
(1)	(2)	(3)	(4)
1. Januari/ <i>January</i>	43	64	107
2. Februari/ <i>February</i>	21	81	102
3. Maret/ <i>March</i>	20	51	71
4. April/ <i>April</i>	42	99	141
5. Mei/ <i>May</i>	53	69	122
6. Juni/ <i>June</i>	21	87	108
7. Juli/ <i>July</i>	37	33	70
8. Agustus/ <i>August</i>	594	85	679
9. September/ <i>September</i>	84	49	133
10. Oktober/ <i>October</i>	198	151	349
11. November/ <i>November</i>	233	178	411
12. Desember/ <i>December</i>	277	111	388
<b>Jumlah/Total</b>	<b>1 623</b>	<b>1 058</b>	<b>2 681</b>

Sumber: Dinas Tenaga Kerja Kabupaten Lamongan  
 Source: Manpower Office of Lamongan Regency

**Tabel 3.1.23 Jumlah Pencari Kerja Terdaftar menurut Tingkat Pendidikan Tertinggi yang Ditamatkan dan Jenis Kelamin di Kabupaten Lamongan, 2017**  
**Number of Registered Job Applicants by Educational Attainment and Sex in Lamongan Regency, 2017**

Tingkat Pendidikan Tertinggi <i>Educational Attainment</i>	Jenis Kelamin <i>Sex</i>		
	Laki-laki <i>Male</i>	Perempuan <i>Female</i>	Jumlah <i>Total</i>
(1)	(2)	(3)	(4)
1. Sekolah Dasar <i>Primary School</i>	132	52	184
2. Sekolah Menengah Pertama <i>Junior High School</i>	482	446	928
3. Sekolah Menengah Atas <i>Senior High School</i>	910	226	1 136
4. Diploma I/Akademi <i>Diploma I/Academy</i>	4	-	4
5. Diploma II/Akademi <i>Diploma II/Academy</i>	5	8	13
6. Diploma III/Akademi <i>Diploma III/Academy</i>	24	177	201
7. S-I <i>Bachelor's Degree</i>	133	196	329
8. S-II <i>Master's Degree</i>	3	2	5
<b>Jumlah/Total</b>	<b>1 693</b>	<b>1 107</b>	<b>2 800</b>

Sumber: Dinas Tenaga Kerja Kabupaten Lamongan

Source: Manpower Office of Lamongan Regency

**Tabel 3.1.24 Jumlah Tenaga Kerja yang dikirim ke Luar Negeri di Kabupaten Lamongan, 2017**  
**Table Number of Labor Sent Abroad in Lamongan Regency, 2017**

Bulan Month	Negara Tujuan/Country of Destination						Jumlah Total
	Malaysia	Singapura	Hongkong	Taiwan	Brunai	Arab Saudi	
(1)	(2)	(3)	(4)	(5)	(6)	(7)	(8)
1. Januari/January	1	-	11	6	-	-	18
2. Februari/February	43	-	12	5	-	-	60
3. Maret/March	27	1	15	5	1	-	49
4. April/April	17	4	27	10	2	-	60
5. Mei/May	44	2	14	10	1	-	71
6. Juni/June	30	6	27	10	1	-	74
7. Juli/July	53	12	19	13	-	-	97
8. Agustus/August	67	20	28	11	-	-	126
9. September/September	66	12	33	10	-	-	121
10. Oktober/October	37	6	25	6	-	-	74
11. November/November	15	13	46	1	-	-	75
12. Desember/December	40	5	39	2	-	-	86
<b>Jumlah/Total</b>	<b>440</b>	<b>81</b>	<b>296</b>	<b>89</b>	<b>5</b>	<b>-</b>	<b>911</b>

Sumber: Dinas Tenaga Kerja Kabupaten Lamongan

Source: Manpower Office of Lamongan Regency

**Tabel 3.1.25 Jumlah Transmigran menurut Daerah Penempatan/Tujuan di Kabupaten Lamongan, 2017**  
**Number of Transmigrants by Provincial Destination in Lamongan Regency, 2017**

<b>Kecamatan Subdistrict</b>	<b>Kepala Keluarga Head of The Family</b>	<b>Jiwa Persons</b>	<b>Provinsi Tujuan Destination Province</b>
(1)	(2)	(3)	(4)
1. Mangoli Utara	5	18	Maluku Utara
<b>Jumlah/Total</b>	<b>5</b>	<b>18</b>	

Sumber: Dinas Tenaga Kerja Kabupaten Lamongan

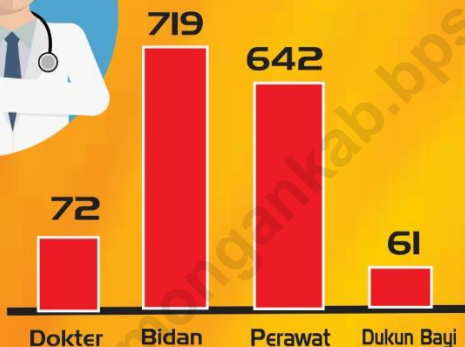
Source: Manpower Office of Lamongan Regency







**Jumlah Tenaga Kesehatan**



**Jumlah Kegiatan Instalasi Rawat Jalan**

**191.320**

**Jumlah Klub Olahraga Berprestasi**

**411 Klub**





## PENJELASAN TEKNIS

## TECHNICAL NOTES

25. **Tidak/belum pernah sekolah** adalah mereka yang tidak pernah atau belum pernah terdaftar dan tidak pernah atau belum pernah aktif mengikuti pendidikan di suatu jenjang pendidikan formal. Termasuk juga yang tamat/belum tamat taman kanak-kanak tetapi tidak melanjutkan ke sekolah dasar.
26. **Masih bersekolah** adalah mereka yang terdaftar dan aktif mengikuti pendidikan formal dan nonformal (Paket A, B, atau C), baik pendidikan dasar, menengah maupun pendidikan tinggi. Bagi mahasiswa yang sedang cuti dianggap masih bersekolah.
27. **Tidak bersekolah lagi** adalah mereka yang pernah terdaftar dan aktif mengikuti pendidikan di suatu jenjang pendidikan formal dan nonformal (Paket A, B, atau C), tetapi pada saat pencacahan tidak lagi terdaftar dan tidak aktif mengikuti pendidikan.
28. **Tamat sekolah** adalah menyelesaikan pelajaran yang ditandai dengan lulus ujian akhir pada kelas atau tingkat terakhir suatu jenjang pendidikan di sekolah
1. **Not/never attending school** is someone who has never attended or never been registered in a formal education, such as primary, secondary, and tertiary education. Those who just completed kindergarten are considered as never attended school.
2. **Attending school** is someone who is currently attending primary, secondary, or tertiary education, including package A, package B, or package C. College student who postpones his/her study is considered as attending school.
3. **Not attending school anymore** is someone who had enrolled and participated in formal and non-formal education in the past including package A, package B, or package C, but currently does not attend school.
4. **Completed particular level of education** is someone who has completed particular level of education in private or public school and accepting graduation

## SOCIAL

negeri maupun swasta dengan mendapatkan tanda tamat belajar/ijazah. Seseorang yang belum mengikuti pelajaran pada kelas tertinggi tetapi telah mengikuti ujian akhir dan lulus dianggap tamat sekolah.

29. **Dapat membaca dan menulis** artinya dapat membaca dan menulis kata-kata/kalimat sederhana dengan suatu aksara tertentu.

30. **Jalur Pendidikan di Indonesia** terdiri atas 1) pendidikan formal, 2) pendidikan nonformal, dan 3) pendidikan informal yang ketiganya dapat saling melengkapi dan memperkaya (Undang-Undang No. 20 Tahun 2013 tentang Sistem Pendidikan Nasional).

31. **Jenjang Pendidikan Formal** terdiri atas pendidikan dasar, pendidikan menengah, dan pendidikan tinggi. Jenis pendidikan yang diajarkan mencakup pendidikan umum, kejuruan, akademik, profesi, vokasi, keagamaan, dan khusus.

a. Pendidikan Dasar berbentuk Sekolah Dasar (SD) dan Madrasah Ibtidaiyah (MI) atau bentuk lain yang sederajat serta Sekolah Menengah Pertama

*certificate. Someone who has never attended the highest grade but passed the final exam is considered as completed particular level of education.*

5. **Able to read and write** is the ability to read and write at least a simple sentence in any letter of alphabets.

6. **The Education System in Indonesia** consists of 1) a formal education, 2) non-formal education, and 3) informal education that all three can be complementary and enriching (Law No. 20 Year 2013 about The National Education System).

7. **The Formal Education Level** consists of primary education, secondary education, and high education. The kind of education that taught consists of general education, vocational, academic, professional, religious, and specific education.

a. *The Primary Education consists of Elementary School and Islamic Elementary School or other equivalent forms and Junior High School and MTs, or other equivalent forms.*

- (SMP) dan Madrasah Tsanawiyah (MTs), atau bentuk lain yang sederajat.
- b. Pendidikan Menengah berbentuk Sekolah Menengah Atas (SMA), Madrasah Aliyah (MA), Sekolah Menengah Kejuruan (SMK), dan Madrasah Aliyah Kejuruan (MAK), atau bentuk lain yang sederajat.
- c. Pendidikan Tinggi merupakan jenjang pendidikan setelah pendidikan menengah yang mencakup program pendidikan diploma, sarjana, magister, spesialis, dan doktor yang diselenggarakan oleh perguruan tinggi. Perguruan tinggi dapat berbentuk akademi, politeknik, sekolah tinggi, institut, atau universitas.
32. **Rumah Sakit** adalah tempat pemeriksaan dan perawatan kesehatan, biasanya berada di bawah pengawasan dokter/tenaga medis, yang melayani penderita yang sakit untuk berobat rawat jalan atau rawat inap.
33. **Rumah Sakit Bersalin** adalah rumah sakit khusus untuk persalinan, dilengkapi pelayanan spesialis pemeriksaan kehamilan, persalinan, rawat inap dan rawat jalan ibu dan
- b. *The Secondary Education consists of the senior high school, MA, Vocational School, and Vocational Madrasah Aliyah, or other equivalent forms.*
- c. *The High Education consists of the education level after the secondary education that consists of diplomas, bachelor, master, specialist, and doctoral degrees that are held by the college. The colleges can be academy, polytechnic, high school, institute, or university.*
8. **Hospital** is a place for health check, usually controlled/supervised by doctors/medical personnel to serve the ill patients to get outpatient or inpatient treatment services.
9. **Maternity Hospital** is a specialized hospital for childbirth, has specialist inspection service to pregnancy, childbirth, hospitalization and outpatient for mothers and children that is under the supervision of an obstetrician.

## SOCIAL

anak yang berada di bawah pengawasan dokter spesialis kandungan.

34. **Rumah Bersalin** adalah sarana pelayanan kesehatan dengan izin sebagai rumah bersalin, dilengkapi pelayanan pemeriksaan kehamilan, persalinan serta pemeriksaan ibu dan anak yang berada di bawah pengawasan bidan senior.

35. **Poliklinik** adalah sarana kesehatan yang dipakai untuk pelayanan berobat jalan, biasanya berada di bawah pengawasan dokter/tenaga medis.

36. **Puskesmas (Pusat Kesehatan Masyarakat)** adalah unit pelaksana teknis dinas kesehatan kabupaten/kota yang mempunyai fungsi utama sebagai penyelenggara pelayanan kesehatan tingkat pertama. Wilayah kerja puskesmas maksimal adalah satu kecamatan dan untuk dapat menjangkau wilayah kerjanya, puskesmas mempunyai jaringan pelayanan yang meliputi unit Puskesmas Pembantu (Pustu), unit Puskesmas Keliling (Puskel), dan unit bidan desa/komunitas (Peraturan Menteri Kesehatan RI No. 75 Tahun 2014 Tentang Pusat Kesehatan

10. **Maternity House** is health care facility with a license as a maternity house, equipped with prenatal care, childbirth and examination of mothers and children which is under the supervision of a senior midwife.

11. **Polyclinic** is a health facility in which to get outpatient services, usually under the control of doctor/medical personnel.

12. **Public Health Center** is technical implementation unit of regency health department that have the primary function as a first-level health care providers. The working area standard of public health center is one district and to reach their working areas, public health centers have a service network covering subsidiary of public health center, mobile public health center units, and midwife units (Regulation of the Minister of Health of Indonesia Number 75 Year 2014 about Public Health Center).

13. **Pharmacy** is a specific place that is used for pharmaceutical jobs, and distribution/sale of drugs/pharmaceuticals and other

Masyarakat).

37. **Apotek** adalah suatu tempat tertentu yang digunakan untuk melakukan pekerjaan kefarmasian, dan penyaluran/penjualan obat atau bahan farmasi dan perbekalan kesehatan lainnya kepada masyarakat yang dikelola oleh tenaga apoteker (Peraturan Menteri Kesehatan RI No. 1332 Tahun 2002 Tentang Perubahan Atas Peraturan Menteri Kesehatan RI No. 922/MENKES/PER/X/1993 Tentang Ketentuan dan Tata Cara Pemberian Izin Apotek).

38. **Imunisasi** adalah memasukkan kuman atau racun penyakit tertentu yang sudah dilemahkan (vaksin) ke dalam tubuh dengan cara disuntik atau diminum (diteteskan dalam mulut) dengan maksud agar terjadi kekebalan tubuh terhadap penyakit tersebut.

39. **Keluhan kesehatan** adalah keadaan seseorang yang mengalami gangguan kesehatan atau kejiwaan, baik karena penyakit akut, penyakit kronis, kecelakaan, kriminal, atau hal lain.

40. **Mengobati sendiri** adalah upaya oleh anggota rumah

*medical supplies to people that are administered by trained pharmacist (Regulation of the Minister of Health of Indonesia Number 1332 Year 2002 about the Changes of Regulation of the Minister of Health of Indonesia Number 922/MENKES/PER/X/1993 about Pro-vision and Procedures for Administration of Licensed Pharmacies).*

14. **Immunization** is putting enervated microbe of a certain disease into human body by injection or drinking (dropping into mouth) to make the body immune to that disease.

15. **Health complaint** is a condition where a person has health or mental problems because of acute illness, chronically illness, accident, crimes, or others.

16. **Self treatment** is an effort of household members/family to have a health treatment by themselves without visiting health facilities or a doctor/health personnel (for instance, by taking modern medicine, herb medicine, chief with a coin, compress, cupping suction,

tangga/keluarga dengan melakukan pengobatan sendiri tanpa datang ke tempat fasilitas kesehatan atau memanggil dokter/petugas kesehatan ke rumahnya (misal minum obat modern, jamu, kerokan, kompres, kop, pijat) agar sembuh atau menjadi lebih ringan keluhan kesehatannya.

41. **Angka penemuan kasus tuberkulosis** adalah jumlah kasus baru tuberkulosis (TB) dan kasus TB yang didiagnosis kambuh yang diobati dalam program penanggulangan TB nasional dan dilaporkan kepada WHO, dibagi dengan perkiraan WHO terhadap jumlah kasus insiden tuberkulosis pada tahun yang sama, dinyatakan sebagai persentase.
42. **Angka keberhasilan pengobatan tuberkulosis smear positive/Basil Tahan Asam (BTA) positif** adalah proporsi (dinyatakan sebagai persentase) kasus TB BTA positif yang terdaftar di bawah program pengendalian TB nasional pada tahun tertentu yang dinyatakan berhasil menyelesaikan pengobatan. Dengan atau tanpa bukti bakteriologi keberhasilan (“sembuh” dan “menyelesaikan pengobatan” masing-masing).

*massage) in order to recover from illness or reduce the health complaint.*

17. **The case detection rate for all forms of tuberculosis** is the number of new and replace tuberculosis cases diagnosed and treated in national tuberculosis control programmes and notified to WHO, divided by WHO’s estimate of the number of incident tuberculosis cases for the same year, expressed as a percentage.
18. **The treatment success rate for new pulmonary smear-positive tuberculosis cases** is the proportion (expressed as a percentage) of new smear-positive tuberculosis cases registered under a national tuberculosis control programme in a given year that successfully completed treatment. With or without bacteriological evidence of success (“cured” and “treatment completed” respectively).
19. **Cummulative AIDS case** is cummulative AIDS cases with reference to a particular time.



43. **Kasus kumulatif AIDS** adalah kumulatif kasus AIDS sampai dengan referensi waktu tertentu.
44. **BCG (*Bacillus Calmette Guerin*)** merupakan vaksinasi untuk mencegah penyakit TBC, diberikan pada bayi baru lahir atau anak, dengan suntikan pada kulit pangkal lengan atas. Bekas suntikan kemudian akan membentuk tonjolan kecil jaringan parut pada kulit lengan atas. Suntikan BCG diberikan kepada anak sebanyak 1 kali.
45. **DPT (Difteri, Pertusis, Tetanus)** merupakan vaksin untuk mencegah penyakit Difteri, Pertusis, dan Tetanus yang diberikan pada bayi berumur 3 bulan ke atas, dengan suntikan pada paha, diulang 1 bulan dan 2 bulan kemudian, sehingga suntikan imunisasi DPT lengkap pada balita berjumlah 3 kali (kadang-kadang selang waktu antar suntikan bisa lebih dari 1 bulan).
46. **Luas lantai** adalah luas lantai yang ditempati dan digunakan untuk keperluan sehari-hari (sebatas atap).
47. **Air leding** adalah sumber air yang
20. **BCG (*Bacillus Calmette Guerin*)** is a vaccine to prevent TBC disease, given to newborns or children, by injection at the base of the skin of the upper arm. Injection site will form little bumps of scar tissue in the skin of the upper arm. BCG injections given to children 1 times.
21. **DPT (*Diphtheria, Pertussis, Tetanus*)** is a vaccine to prevent the diphtheria, pertussis, and tetanus disease, given to infants aged 3 months and above, with a shot in the thigh, repeated one month and two months later, so that the complete DPT immunization shots at toddler totaling 3 times (sometimes the time interval between injections can be more than 1 month).
22. **Floor area** is the total area which is occupied and utilized daily.
23. **Pipe water** is a water source that comes from water that has been through a process of purification and sanitation before distribute to consumers through an instalation of water lines. This water source is usually distributed by

## SOCIAL

berasal dari air yang telah melalui proses penjernihan dan penyehatan sebelum dialirkan kepada konsumen melalui instalasi berupa saluran air. Sumber air ini biasanya diusahakan oleh PAM/PDAM/BPAM. Termasuk dalam hal ini air leding yang didapat secara eceran.

48. **Sumur terlindung** adalah air yang berasal dari dalam tanah yang digali dan lingkaran sumur tersebut dilindungi oleh tembok paling sedikit 0,8 meter di atas tanah dan 3 meter ke bawah tanah, serta ada lantai semen sejauh 1 meter dari lingkaran sumur.

49. **Status penguasaan bangunan tempat tinggal milik sendiri** adalah jika tempat tinggal tersebut pada waktu pencacahan betul-betul sudah milik kepala rumah tangga atau salah seorang anggota rumah tangga. Rumah yang dibeli secara angsuran melalui kredit bank atau rumah dengan status sewa beli dianggap rumah milik sendiri.

50. **Peristiwa tindak pidana yang dilaporkan** ialah setiap peristiwa yang diterima kepolisian dari laporan masyarakat, atau peristiwa dimana pelakunya tertangkap tangan oleh kepolisian.

*PAM/PDAM/BPAM. This include a pipe water that sold at retail.*

24. **Protected wells** is water that comes from the soil were excavated and the circumference of the well was protected by walls at least 0.8 meters above ground and 3 meters underground, and cement floor as far as 1 meter from the well circumference.

25. **Own ownership property status** is a status of dwelling occupied belongs to the head of household or one of the household member. Houses bought through bank credit or houses with leasing status were also categorized as an own property.

26. **Reported crime incidence** includes all criminal cases reported and received by police office, and all crimes caught by police.

27. **Crime total** refers to the number of criminal cases occurring during a given period.

28. **Crime rate**

**51. Jumlah tindak pidana**

menggambarkan jumlah kasus tindak pidana yang terjadi pada kurun waktu tertentu.

$$= \frac{\text{Number of criminal cases year t}}{\text{Total population year t}} \times 100.000$$

**52. Resiko penduduk terjadi tindak pidana per 100.000 penduduk**

$$= \frac{\text{Jumlah tindak pidana tahun t}}{\text{Jumlah penduduk tahun t}} \times 100.000$$

*Crime rate* indicates the probability of population exposed to risk of crime, expressed in every 100,000 people.

Resiko penduduk terjadi tindak pidana per 100.000 penduduk mengindikasikan peluang penduduk berisiko terkena tindak pidana. Biasanya dinyatakan dalam setiap 100.000 penduduk.

**29. Crime clock**

$$= \frac{365 \times 24 \times 60 \times 60}{\text{Number of criminal cases year t}} \times (\text{second})$$

**53. Selang waktu terjadi tindak pidana tahun t**

$$= \frac{365 \times 24 \times 60 \times 60}{\text{Jumlah tindak pidana tahun t}} \times (\text{detik})$$

*Crime clock* indicates the time interval of occurrence between one crime to another crime.

Selang waktu terjadi tindak pidana tahun t mengindikasikan selang waktu terjadinya satu tindak kejahatan dengan kejahatan yang lain.

**30. Crime clearance rate**

$$= \frac{\text{Number of cleared criminal cases}}{\text{Number of reported criminal cases}} \times 100\%$$

54. **Persentase penyelesaian tindak pidana**

$$= \frac{\text{Jumlah tindak pidana yang diselesaikan}}{\text{Jumlah peristiwa tindak pidana yang dilaporkan}} \times 100\%$$

Persentase penyelesaian peristiwa tindak pidana menyatakan persentase penyelesaian tindak pidana oleh polisi. Suatu tindak pidana dinyatakan sebagai kasus yang selesai di tingkat kepolisian, apabila:

1. berkas perkaranya sudah siap untuk diserahkan atau telah diserahkan kepada kejaksaan;
2. dalam hal delik aduan, pengaduannya dicabut dalam tenggang waktu yang telah ditentukan menurut undang-undang;
3. telah diselesaikan oleh kepolisian berdasarkan azas *plichmatigheid* (kewajiban berdasarkan kewenangan hukum);
4. kasus yang dimaksud tidak termasuk kompetensi kepolisian
5. tersangka meninggal dunia;
6. kasus kadaluwarsa.

*Crime clearance rate refers to percentage of crime clearance by police. A criminal case is categorized as a cleared case by police, if:*

1. *All documents are ready to submit or already submitted to justice court;*
2. *In the case of attense that warrants complaint, the complaint was withdraw within a given period state in the law;*
3. *The case was cleared by police based on the principle of plichmatigheid (obligation on the basis of law outhority);*
4. *The case was not the responsibility of police office;*
5. *The suspect died;*
6. *The case was out of date.*

31. **Natural Disaster** *is an event or series of events that threaten and disrupt the lives and livelihoods caused by natural factors such as: earthquake, tsunami, volcanic eruption, flood, flash flood, drought, typhoon/cyclone, and landslide so it can lead to result in loss of material and non-material.*

55. **Bencana Alam** adalah peristiwa atau serangkaian peristiwa yang mengancam dan mengganggu kehidupan/penghidupan masyarakat yang disebabkan oleh faktor alam antara lain berupa gempa bumi, tsunami, gunung meletus, banjir, kekeringan, angin topan, dan tanah longsor sehingga mengakibatkan kerugian materi maupun non-materi.
56. **Korban meninggal** adalah orang yang dilaporkan tewas atau meninggal dunia akibat bencana.
57. **Korban hilang** adalah orang yang dilaporkan hilang atau tidak ditemukan atau tidak diketahui keberadaannya setelah terjadi bencana.
58. **Korban luka/sakit** adalah orang yang mengalami luka-luka atau sakit, dalam keadaan luka ringan, luka sedang maupun luka parah/berat, baik yang berobat jalan maupun rawat inap.
59. **Rusak Berat** adalah kriteria kerusakan yang mengakibatkan bangunan roboh atau sebagian besar komponen struktur rusak.
60. **Rusak sedang** adalah kriteria
32. **Fatality** is a person reported killed or death in the wake of a disaster.
33. **Missing person** is a person reported missing or who cannot be located or who cannot be accounted for in the wake of a disaster.
34. **Casualty** is a person suffering injury or illness, in a state of light injury, moderate injury, or heavy injury, which in undergoing treatment as either an outpatient or inpatient.
35. **Severely damaged** is the criteria of damage that resulted most buildings collapsed or damaged its structural components.
36. **Damaged** is the criteria of damage that resulted defective fraction of structural components and supporting components damaged, but the building still stands.
37. **Lightly damaged** is the criteria of damage that resulted partially cracked structural components, but the structure still can be used and the building still stands.

## SOCIAL

kerusakan yang mengakibatkan sebagian kecil komponen struktur rusak, dan komponen penunjang rusak namun bangunan masih tetap berdiri.

61. **Rusak ringan** adalah kriteria kerusakan yang mengakibatkan sebagian komponen struktur retak (struktur masih bisa digunakan) dan bangunan masih tetap berdiri.

62. Untuk mengukur kemiskinan, BPS menggunakan konsep kemampuan memenuhi kebutuhan dasar (*basic needs approach*). Dengan pendekatan ini, kemiskinan dipandang sebagai ketidakmampuan dari sisi ekonomi untuk memenuhi kebutuhan dasar makanan dan bukan makanan yang diukur dari sisi pengeluaran. Metode yang digunakan adalah menghitung Garis Kemiskinan (GK), yang terdiri dari dua komponen yaitu Garis Kemiskinan Makanan (GKM) dan Garis Kemiskinan Non-Makanan (GKNM). Penghitungan Garis Kemiskinan dilakukan secara terpisah untuk daerah perkotaan dan perdesaan.

63. **Penduduk miskin** adalah penduduk yang memiliki rata-rata pengeluaran per kapita per bulan di bawah Garis

38. *To measure poverty, BPS-Statistics Indonesia has used the concept of basic needs approach. Therefore, poverty is viewed as economic inability to fulfill food and non-food basic needs which are measured by consumption/expenditure. The method used is calculating poverty line, which consists of two components that are Food Poverty Line (FPL) and Non-Food Poverty Line (NFPL). The poverty line was calculated separately for urban and rural areas.*

39. *A person whose expenditure per capita per month is below the poverty line is considered to be poor.*

40. **The Food Poverty Line** refers to the daily minimum requirement of 2,100 kcal per capita per day. The Non-Food Poverty Line refers to the minimum requirement for household necessities for clothing, education, health, and other basic individual needs.

Kemiskinan.

64. **Garis Kemiskinan Makanan (GKM)**

merupakan nilai pengeluaran kebutuhan minimum makanan yang disetarakan dengan 2.100 kkalori per kapita per hari. Garis Kemiskinan Non-Makanan (GKNM) adalah kebutuhan minimum untuk perumahan, sandang, pendidikan, kesehatan, dan kebutuhan dasar lainnya.

65. Ukuran Kemiskinan

a. **Head Count Index** ( $HCI-P_0$ ) adalah persentase penduduk miskin yang berada di bawah Garis Kemiskinan (GK).

b. **Indeks Kedalaman Kemiskinan** (*Poverty Gap Index*- $P_1$ ) merupakan ukuran rata-rata kesenjangan pengeluaran masing-masing penduduk miskin terhadap garis kemiskinan. Semakin tinggi nilai indeks, semakin jauh rata-rata pengeluaran penduduk dari garis kemiskinan.

c. **Indeks Keparahan Kemiskinan** (*Poverty Severity Index*- $P_2$ ) memberikan gambaran mengenai penyebaran pengeluaran di antara penduduk miskin. Semakin tinggi nilai

41. *Poverty Measures*

a. **Head Count Index** ( $HCI-P_0$ ) simply measures the percentage of the population that is counted as poor, often denoted by  $P_0$ .

b. **Poverty Gap Index**- $P_1$  measures the extent to which individuals fall below the poverty line (the poverty gaps) as a proportion of the poverty line. Higher value of the index shows that the gap between average expenditure of the poor and the poverty line is wider.

c. **Poverty Severity Index**- $P_2$  describes inequality among the poor. This is simply a weighted sum of poverty gaps (as a proportion of the poverty line), where the weights are the proportionate poverty gaps themselves. Hence, by squaring the poverty gap index, the measure implicitly puts more weight on observations that fall well below the poverty line. Higher value of the index shows that inequality among the poor is higher.

*Foster-Greer-Thorbecke (1984) developed poverty measures that may be written as:*

indeks, semakin tinggi ketimpangan pengeluaran di antara penduduk miskin.

$$P_a = \frac{1}{n} \sum_{i=1}^q \left[ \frac{z - y_i}{z} \right]^a$$

Foster-Greer-Thorbecke (1984) merumuskan suatu ukuran yang digunakan untuk mengukur tingkat kemiskinan sebagai berikut:

$$P_a = \frac{1}{n} \sum_{i=1}^q \left[ \frac{z - y_i}{z} \right]^a$$

dimana:

a=0, 1, 2

z=Garis kemiskinan

$y_i$ =Rata-rata pengeluaran perkapita sebulan penduduk yang berada di bawah garis kemiskinan (i=1,2,...,q),  $y_i < z$

q=Banyaknya penduduk yang berada di bawah garis kemiskinan

n=Jumlah penduduk

Jika a=0, diperoleh *Head Count Index* (P0), jika a=1 diperoleh indeks kedalaman kemiskinan (*Poverty Gap Index*-P1) dan jika a=2 disebut indeks keparahan kemiskinan (*Poverty Severity Index*-P2).

where:

a=0, 1, 2

z=the poverty line

$y_i$ =Average expenditure per capita per month of the poor (i=1,2,...,q),  $y_i < z$

q=the number of poor

n=the total population

if a=0 is obtained *Head Count Index* (P0), if a=1 is obtained *Poverty Gap Index*-P1 , and if a=2 is obtained *Poverty Severity Index*-P2 .

42. **The Human Development Index(HDI)** explains how people can access development results in obtaining income, health, education and so forth. HDI was introduced by United Nations Development Programme (UNDP) in 1990 and published periodically in the annual report of the Human Development Report. HDI was formed by three basic dimensions: a long and healthy life; knowledge; and a decent standard of living.

66. **Indeks Pembangunan Manusia(IPM)** menjelaskan



bagaimana penduduk dapat mengakses hasil pembangunan dalam memperoleh pendapatan, kesehatan, pendidikan dan sebagainya. IPM diperkenalkan oleh UNDP pada tahun 1990 dan dipublikasikan secara berkala dalam laporan tahunan Human Development Report (HDR). IPM dibentuk oleh 3 (tiga) dimensi dasar: umur panjang dan hidup sehat; pengetahuan; dan standar hidup layak.

**ULASAN**

Sarana pendidikan yang terdapat di Kabupaten Lamongan meliputi: lembaga pendidikan dasar, menengah, dan perguruan tinggi. Dengan banyaknya fasilitas pendidikan yang tersedia, maka masyarakat dapat mengenyam pendidikan sesuai perkembangan usia dan jenjang pendidikan yang harus dimasukinya, disamping memberikan banyak pilihan-pilihan jenis pendidikan lain yang ingin dimasukinya. Berdasarkan hasil PODES 2014, jumlah sarana pendidikan TK dan SD tersebar hampir di seluruh desa/kelurahan (474 dan 469 desa/ kelurahan). Jenjang pendidikan SLTP tidak tersebar di seluruh desa/kelurahan (209 desa/ kelurahan) namun tersebar diseluruh kecamatan, demikian pula dengan jenjang pendidikan SMU terdapat di seluruh kecamatan (106 desa/kelurahan) dan SMK yang tersebar di 22 kecamatan (50 desa/kelurahan). Sarana pendidikan keagamaan meliputi pondok pesantren dan madrasah diniyah, tersebar di seluruh kecamatan.

Penyediaan fasilitas sarana kesehatan sebagai kebutuhan pokok dalam upaya meningkatkan taraf kesehatan masyarakat berupa rumah sakit, puskesmas, puskesmas pembantu, posyandu, dan lain-lain, serta penyediaan tenaga kesehatannya, adalah sangat penting. Hal

**DESCRIPTION**

*Educational facilities located in Lamongan include: educational institutions for primary, secondary and higher education. With many educational facilities are available, then people can get an education appropriate developmental age and level of education that must be entered, in addition to providing many choices other types of education that you want to masukinya. Based on the results PODES 2014, the number of kindergarten and elementary education facilities spread in almost all villages/wards (474 and 469 villages/wards). Level secondary education are not scattered throughout the village/villages (209 villages/wards), but spread throughout the subdistrict, as well as the level of high school education there in all subdistricts (106 villages/wards) and vocational school spread over 22 subdistricts (50 villages/wards). Religious education facilities include Islamic school diniyah scattered throughout the subdistrict.*

*Provision of facilities for health facilities as a basic requirement in an effort to improve the health of*

ini karena dengan ketersediaan tempat-tempat pelayanan kesehatan yang ditunjang dengan tenaga-tenaga kesehatan yang terampil, sangat dibutuhkan guna mencapai tujuan pembangunan di bidang kesehatan. Upaya pemerintah dalam meningkatkan pelayanan kesehatan masyarakat terlihat dari penyediaan sarana dan prasarana kesehatan di tingkat kecamatan, dimana seluruh kecamatan terdapat fasilitas pelayanan kesehatan berupa puskesmas dan puskesmas pembantu.

Tenaga kesehatan yang bertempat tinggal di suatu daerah merupakan alternatif bagi penduduk sekitarnya untuk mendapatkan pelayanan kesehatan, terutama untuk mendapatkan pertolongan dini maupun darurat. Tenaga yang ada biasanya tidak hanya yang mempunyai latar belakang kemampuan medis seperti dokter, bidan, dan petugas kesehatan lainnya, tetapi banyak juga yang merupakan tenaga kerja bukan medis misalnya dukun dan tukang pijat. Khusus untuk dukun bayi, sudah cukup banyak yang mendapatkan pelatihan secara medis atau disebut juga dengan istilah dukun bayi terlatih. Khusus untuk bidan telah terdapat di semua desa/kelurahan, bahkan terdapat desa/kelurahan dengan jumlah bidan lebih dari seorang.

*communities such as hospitals, public health centers, subsidiary of public health centers, Posyandu and others, as well as the provision of health care workers is very important. This is due to the availability of health care facilities supported with personnel skilled health care is urgently needed to achieve the development goals in the health sector. Government efforts to improve public health services can be seen from the provision of health facilities at the subdistrict level, where entire subdistricts are health care facilities such as public health centers and subsidiary of public health centers.*

*The health worker who reside in the region is the alternative for the surrounding residents to obtain health care, especially to get an early or emergency rescue. Existing power is usually not only have a background in medical skills such as doctors, midwives and other health workers, but many are not medical workers, for example shamans and masseur. Especially for TBAs, there are enough who received training in medical and also called TBAs trained. Especially for midwives has been found in all the villages/wards, there are even villages/wards with more than one midwives.*

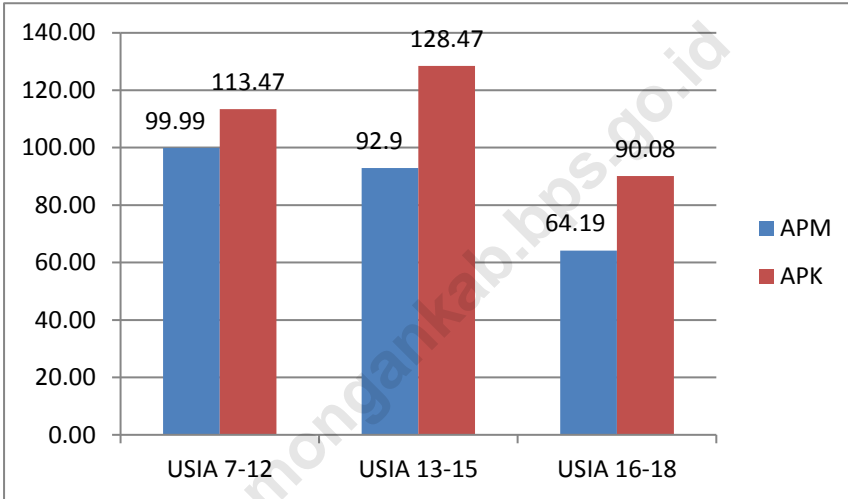
## SOCIAL

Data Dinas Kesehatan Kabupaten Lamongan Tahun 2017 mencatat ada 11 Rumah Sakit Umum, 1 Rumah Sakit Bersalin, 33 Puskesmas, 106 Puskesmas Pembantu, dan 97 Apotek.

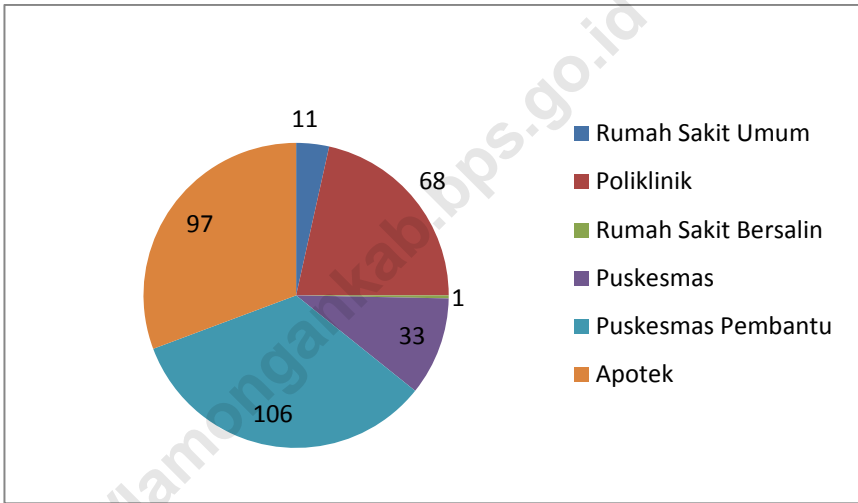
*Health Office of Lamongan Regency in 2017 reported that there were 11 General Hospitals, 1 Maternity Hospitals, 33 Public Health Centers, 106 Subsidiary of Public Health Centers, and 97 Pharmacies.*

<https://lamongankab.bps.go.id>

**Gambar 6** APM dan APK Menurut Kelompok Umur di Kabupaten Lamongan, 2017  
**Picture** APM and APK by Age Group in Lamongan Regency, 2017



**Gambar 7** Jumlah Fasilitas Kesehatan di Kabupaten Lamongan, 2017  
**Picture** Number of Health Facilities in Lamongan Regency, 2017



## 4.1 PENDIDIKAN/EDUCATION

**Tabel 4.1.1 Angka Partisipasi Murni Penduduk Usia 7 - 12 Tahun di Kabupaten Lamongan, 2017**  
**Table Pure Participation Rate of Population Aged 7 - 12 Years in Lamongan Regency, 2017**

Kecamatan Subdistrict	Penduduk Usia 7 - 12 Tahun			Murid Usia 7 - 12 Tahun			APM (%)
	L	P	Jumlah	SD	MI	Jumlah	
(1)	(2)	(3)	(4)	(5)	(6)	(7)	(8)
1. Sukorame	467	435	902	1 134	232	1 366	151.44
2. Bluluk	549	512	1 061	991	443	1 434	135.16
3. Ngimbang	1 615	1 505	3 120	3 126	219	3 345	107.21
4. Sambeng	1 707	1 591	3 298	2 283	929	3 212	97.39
5. Mantup	1 528	1 424	2 952	2 035	1 173	3 208	108.67
6. Kembangbahu	1 744	1 625	3 369	1 837	1 196	3 033	90.03
7. Sugio	2 152	2 005	4 157	2 343	1 371	3 714	89.34
8. Kedungpring	2 122	1 976	4 098	2 579	1 365	3 944	96.24
9. Modo	1 614	1 504	3 118	2 209	1 067	3 276	105.07
10. Babat	3 647	3 398	7 045	3 587	3 892	7 479	106.16
11. Pucuk	1 703	1 586	3 289	988	2 047	3 035	92.28
12. Sukodadi	2 206	2 055	4 261	1 682	1 631	3 313	77.75
13. Lamongan	2 962	2 759	5 721	5 204	1 788	6 992	122.22
14. Tikung	1 569	1 462	3 031	2 030	593	2 623	86.54
15. Sarirejo	665	620	1 285	528	856	1 384	107.70
16. Deket	1 634	1 523	3 157	1 940	744	2 684	85.02
17. Glagah	1 633	1 522	3 155	1 050	1 845	2 895	91.76
18. Karangbinangun	1 554	1 447	3 001	1 367	1 203	2 570	85.64
19. Turi	2 104	1 959	4 063	1 712	2 165	3 877	95.42
20. Kalitengah	1 288	1 200	2 488	1 337	1 159	2 496	100.32
21. Karanggeneng	1 604	1 494	3 098	1 294	1 708	3 002	96.90
22. Sekaran	1 408	1 311	2 719	1 021	1 684	2 705	99.49
23. Maduran	1 106	1 031	2 137	794	1 394	2 188	102.39
24. Laren	1 776	1 655	3 431	693	2 630	3 323	96.85
25. Solokuro	1 488	1 386	2 874	419	2 592	3 011	104.77
26. Paciran	4 145	3 861	8 006	1 706	6 216	7 922	98.95
27. Brondong	2 859	2 664	5 523	2 653	3 669	6 322	114.47
<b>Lamongan</b>	<b>48 849</b>	<b>45 510</b>	<b>94 359</b>	<b>48 542</b>	<b>45 811</b>	<b>94 353</b>	<b>99.99</b>

Sumber: Dinas Pendidikan Kabupaten Lamongan

Source: Education Office of Lamongan Regency

**Tabel 4.1.2 Angka Partisipasi Kasar Penduduk Usia 7 - 12 Tahun di Kabupaten Lamongan, 2017**  
**Table Crude Participation Rate of Population Aged 7-12 Years in Lamongan Regency, 2017**

Kecamatan Subdistrict	Penduduk Usia 7 - 12 Tahun			Murid Usia 7 - 12 Tahun			APK (%)
	L	P	Jumlah	SD	MI	Jumlah	
	(1)	(2)	(3)	(4)	(5)	(6)	
1. Sukorame	467	435	902	1 289	259	1 548	171.62
2. Bluluk	549	512	1 061	1 138	535	1 673	157.68
3. Ngimbang	1 615	1 505	3 120	3 476	245	3 721	119.26
4. Sambeng	1 707	1 591	3 298	2 560	1 038	3 598	109.10
5. Mantup	1 528	1 424	2 952	2 245	1 285	3 530	119.58
6. Kembangbahu	1 744	1 625	3 369	2 001	702	2 703	80.23
7. Sugio	2 152	2 005	4 157	2 668	1 588	4 256	102.38
8. Kedungpring	2 122	1 976	4 098	2 898	1 617	4 515	110.18
9. Modo	1 614	1 504	3 118	2 457	1 176	3 633	116.52
10. Babat	3 647	3 398	7 045	3 950	4 258	8 208	116.51
11. Pucuk	1 703	1 586	3 289	1 120	2 269	3 389	103.04
12. Sukodadi	2 206	2 055	4 261	1 875	1 813	3 688	86.55
13. Lamongan	2 962	2 759	5 721	5 896	2 036	7 932	138.65
14. Tikung	1 569	1 462	3 031	2 278	664	2 942	97.06
15. Sarirejo	665	620	1 285	606	982	1 588	123.58
16. Deket	1 634	1 523	3 157	2 159	902	3 061	96.96
17. Glagah	1 633	1 522	3 155	1 190	2 270	3 460	109.67
18. Karangbinangun	1 554	1 447	3 001	1 561	1 393	2 954	98.43
19. Turi	2 104	1 959	4 063	1 939	2 562	4 501	110.78
20. Kalitengah	1 288	1 200	2 488	1 544	1 327	2 871	115.39
21. Karanggeneng	1 604	1 494	3 098	1 445	1 934	3 379	109.07
22. Sekaran	1 404	1 311	2 715	1 174	1 886	3 060	112.71
23. Maduran	1 106	1 031	2 137	923	1 612	2 535	118.62
24. Laren	1 776	1 655	3 431	765	3 014	3 779	110.14
25. Solokuro	1 488	1 386	2 874	510	3 376	3 886	135.21
26. Paciran	4 145	3 861	8 006	2 074	7 136	9 210	115.04
27. Brondong	2 859	2 664	5 523	3 130	4 312	7 442	134.75
<b>Lamongan</b>	<b>48 845</b>	<b>45 510</b>	<b>94 355</b>	<b>54 871</b>	<b>52 191</b>	<b>107 062</b>	<b>113.47</b>

Sumber: Dinas Pendidikan Kabupaten Lamongan

Source: Education Office of Lamongan Regency



**Tabel 4.1.3 Angka Partisipasi Murni Penduduk Usia 13 - 15 Tahun di Kabupaten Lamongan, 2017**  
**Table Pure Participation Rate of Population Aged 13 - 15 Years in Lamongan Regency, 2017**

	Kecamatan Subdistrict	Penduduk Usia 13 - 15 Tahun			Murid Usia 13 - 15 Tahun			APM (%)
		L	P	Jumlah	SMP	MTs	Jumlah	
	(1)	(2)	(3)	(4)	(5)	(6)	(7)	(8)
1.	Sukorame	345	322	667	661	132	793	118.89
2.	Bluluk	376	351	727	328	124	452	62.17
3.	Ngimbang	851	796	1 647	1 435	210	1 645	99.88
4.	Sambeng	801	748	1 549	481	239	720	46.48
5.	Mantup	741	692	1 433	829	336	1 165	81.30
6.	Kembangbahu	798	746	1 544	828	481	1 309	84.78
7.	Sugio	1 100	1 029	2 129	1 371	481	1 852	86.99
8.	Kedungpring	1 019	953	1 972	1 536	233	1 769	89.71
9.	Modo	879	822	1 701	793	488	1 281	75.31
10.	Babat	1 646	1 539	3 185	2 273	1 837	4 110	129.04
11.	Pucuk	882	825	1 707	600	465	1 065	62.39
12.	Sukodadi	1 060	990	2 050	799	445	1 244	60.68
13.	Lamongan	1 279	1 196	2 475	3 499	715	4 214	170.26
14.	Tikung	801	748	1 549	745	199	944	60.94
15.	Sarirejo	385	361	746	152	157	309	41.42
16.	Deket	750	702	1 452	789	227	1 016	69.97
17.	Glagah	790	738	1 528	213	724	937	61.32
18.	Karangbinangun	714	667	1 381	641	185	826	59.81
19.	Turi	972	908	1 880	727	350	1 077	57.29
20.	Kalitengah	633	592	1 225	242	305	547	44.65
21.	Karanggeneng	773	723	1 496	975	1 109	2 084	139.30
22.	Sekaran	765	716	1 481	686	554	1 240	83.73
23.	Maduran	569	531	1 100	732	575	1 307	118.82
24.	Laren	870	813	1 683	594	494	1 088	64.65
25.	Selokuro	786	735	1 521	246	986	1 232	81.00
26.	Paciran	1 918	1 791	3 709	3 208	3 636	6 844	184.52
27.	Brondong	1 414	1 321	2 735	1 144	775	1 919	70.16
	<b>Lamongan</b>	<b>23 917</b>	<b>22 355</b>	<b>46 272</b>	<b>26 527</b>	<b>16 462</b>	<b>42 989</b>	<b>92.90</b>

Sumber: Dinas Pendidikan Kabupaten Lamongan

Source: Education Office of Lamongan Regency

**Tabel 4.1.4 Angka Partisipasi Kasar Penduduk Usia 13 - 15 Tahun di Kabupaten Lamongan, 2017**  
**Table Crude Participation Rate of Population Aged 13 - 15 Years in Lamongan Regency, 2017**

Kecamatan Subdistrict	Penduduk Usia 13 - 15 Tahun			Murid Usia 13 - 15 Tahun			APK (%)
	L	P	Jumlah	SMP	MTs	Jumlah	
(1)	(2)	(3)	(4)	(5)	(6)	(7)	(8)
1. Sukorame	345	322	667	838	179	1 017	152.47
2. Bluluk	376	351	727	440	198	638	87.76
3. Ngimbang	851	796	1 647	1 791	263	2 054	124.71
4. Sambeng	801	748	1 549	702	330	1 032	66.62
5. Mantup	741	692	1 433	1 272	454	1 726	120.45
6. Kembangbahu	798	746	1 544	1 112	651	1 763	114.18
7. Sugio	1 100	1 029	2 129	2 005	650	2 655	124.71
8. Kedungpring	1 019	953	1 972	2 034	318	2 352	119.27
9. Modo	879	822	1 701	939	639	1 578	92.77
10. Babat	1 646	1 539	3 185	3 067	2 343	5 410	169.86
11. Pucuk	882	825	1 707	1 176	597	1 773	103.87
12. Sukodadi	1 060	990	2 050	1 263	612	1 875	91.46
13. Lamongan	1 279	1 196	2 475	4 593	1 016	5 609	226.63
14. Tikung	801	748	1 549	1 017	250	1 267	81.79
15. Sarirejo	385	361	746	237	191	428	57.37
16. Deket	750	702	1 452	1 126	315	1 441	99.24
17. Glagah	790	738	1 528	306	1 051	1 357	88.81
18. Karangbinangun	714	667	1 381	856	256	1 112	80.52
19. Turi	972	908	1 880	1 057	570	1 627	86.54
20. Kalitengah	633	592	1 225	423	438	861	70.29
21. Karanggeneng	773	723	1 496	1 348	1 536	2 884	192.78
22. Sekaran	765	716	1 481	948	767	1 715	115.80
23. Maduran	569	531	1 100	867	877	1 744	158.55
24. Laren	870	813	1 683	901	703	1 604	95.31
25. Solokuro	786	735	1 521	299	1 357	1 656	108.88
26. Paciran	1 918	1 791	3 709	4 442	5 122	9 564	257.86
27. Brondong	1 414	1 321	2 735	1 617	1 086	2 703	98.83
<b>Lamongan</b>	<b>23 917</b>	<b>22 355</b>	<b>46 272</b>	<b>36 676</b>	<b>22 769</b>	<b>59 445</b>	<b>128.47</b>

Sumber: Dinas Pendidikan Kabupaten Lamongan

Source: Education Office of Lamongan Regency

**Tabel 4.1.5 Angka Partisipasi Murni Penduduk Usia 16 - 18 Tahun di Kabupaten Lamongan, 2017**  
**Table Pure Participation Rate of Population Aged 16 - 18 Years in Lamongan Regency, 2017**

Kecamatan Subdistrict	Penduduk Usia 16 - 18 Tahun			Murid Usia 16 - 18 Tahun				APM (%)
	L	P	Jumlah	SMA	SMK	MA	Jumlah	
(1)	(2)	(3)	(4)	(5)	(6)	(7)	(8)	(9)
1. Sukorame	453	379	832	119	-	57	176	21.15
2. Bluluk	508	425	933	272	19	-	291	31.19
3. Ngimbang	1 127	941	2 068	845	457	81	1 383	66.88
4. Sambeng	1 075	897	1 972	59	586	109	754	38.24
5. Mantup	2 204	1 860	4 064	403	470	90	963	23.70
6. Kembangbahu	1 316	1 098	2 414	401	113	273	787	32.60
7. Sugio	1 808	1 510	3 318	487	318	145	950	28.63
8. Kedungpring	1 237	1 032	2 269	1 135	604	-	1 739	76.64
9. Modo	1 137	950	2 087	193	303	112	608	29.13
10. Babat	914	763	1 677	1 402	1 591	976	3 969	236.67
11. Pucuk	1 061	885	1 946	291	154	-	445	22.87
12. Sukodadi	1 369	1 142	2 511	625	745	70	1 440	57.35
13. Lamongan	1 255	1 047	2 302	3 034	3 285	1 120	7 439	323.15
14. Tikung	2 390	1 996	4 386	-	513	-	513	11.70
15. Sarirejo	497	416	913	103	296	80	479	52.46
16. Deket	1 119	935	2 054	88	-	186	274	13.34
17. Glagah	964	804	1 768	105	567	128	800	45.25
18. Karangbinangun	1 366	1 141	2 507	559	-	151	710	28.32
19. Turi	1 094	913	2 007	-	-	281	281	14.00
20. Kalitengah	1 008	841	1 849	103	721	33	857	46.35
21. Karanggeneng	808	675	1 483	470	652	170	1 292	87.12
22. Sekaran	1 218	1 017	2 235	836	266	-	1 102	49.31
23. Maduran	1 642	1 371	3 013	369	273	328	970	32.19
24. Laren	937	783	1 720	222	-	141	363	21.10
25. Solokuro	972	811	1 783	206	66	-	272	15.26
26. Paciran	1 024	854	1 878	1 442	1 748	4 048	7 238	385.41
27. Brondong	1 098	916	2 014	517	455	163	1 135	56.36
<b>Lamongan</b>	<b>31 601</b>	<b>26 402</b>	<b>58 003</b>	<b>14 286</b>	<b>14 202</b>	<b>8 742</b>	<b>37 230</b>	<b>64.19</b>

Sumber: Dinas Pendidikan Kabupaten Lamongan

Source: Education Office of Lamongan Regency

**Tabel 4.1.6 Angka Partisipasi Kasar Penduduk Usia 16 - 18 Tahun di Kabupaten Lamongan, 2017**  
**Table Crude Participation Rate of Population Aged 16 - 18 Years in Lamongan Regency, 2017**

Kecamatan Subdistrict	Penduduk Usia 16 - 18 Tahun			Murid Usia 16 - 18 Tahun				APK (%)
	L	P	Jumlah	SMA	SMK	MA	Jumlah	
(1)	(2)	(3)	(4)	(5)	(6)	(7)	(8)	(9)
1. Sukorame	453	379	832	119	-	86	205	24.64
2. Bluluk	508	425	933	718	31	-	749	80.28
3. Ngimbang	1 127	941	2 068	1 116	620	159	1 895	91.63
4. Sambeng	1 075	897	1 972	112	802	134	1 048	53.14
5. Mantup	2 204	1 860	4 064	690	674	140	1 504	37.01
6. Kembangbahu	1 316	1 098	2 414	445	113	361	919	38.07
7. Sugio	1 808	1 510	3 318	741	461	214	1 416	42.68
8. Kedungpring	1 237	1 032	2 269	1 560	1 021	-	2 581	113.75
9. Modo	1 137	950	2 087	265	447	187	899	43.08
10. Babat	914	763	1 677	2 145	2 268	1 511	5 924	353.25
11. Pucuk	1 061	885	1 946	374	217	-	591	30.37
12. Sukodadi	1 369	1 142	2 511	954	1 030	94	2 078	82.76
13. Lamongan	1 255	1 047	2 302	4 174	4 838	1 645	10 657	462.95
14. Tikung	2 390	1 996	4 386	-	693	-	693	15.80
15. Sarirejo	497	416	913	165	445	128	738	80.83
16. Deket	1 119	935	2 054	148	-	244	392	19.08
17. Glagah	964	804	1 768	166	678	168	1 012	57.24
18. Karangbinangun	1 366	1 141	2 507	711	-	215	926	36.94
19. Turi	1 094	913	2 007	-	-	388	388	19.33
20. Kalitengah	1 008	841	1 849	188	883	35	1 106	59.82
21. Karanggeneng	808	675	1 483	738	978	257	1 973	133.04
22. Sekaran	1 218	1 017	2 235	1 155	373	-	1 528	68.37
23. Maduran	1 642	1 371	3 013	460	394	500	1 354	44.94
24. Laren	937	783	1 720	292	-	219	511	29.71
25. Solokuro	972	811	1 783	274	73	-	347	19.46
26. Paciran	1 024	854	1 878	1 868	2 368	5 537	9 773	520.39
27. Brondong	1 098	916	2 014	753	82	207	1 042	51.74
<b>Lamongan</b>	<b>31 601</b>	<b>26 402</b>	<b>58 003</b>	<b>20 331</b>	<b>19 489</b>	<b>12 429</b>	<b>52 249</b>	<b>90.08</b>

Sumber: Dinas Pendidikan Kabupaten Lamongan

Source: Education Office of Lamongan Regency

**Tabel 4.1.7 Jumlah Lembaga, Guru, dan Anak di Tempat Penitipan Anak (TPA) di Kabupaten Lamongan, 2017**  
**Number of Institutions, Teachers, and Children of Child Care in Lamongan Regency, 2017**

Kecamatan <i>Subdistrict</i>	TPA <i>Child Care</i>	Guru <i>Teachers</i>	Anak <i>Children</i>
(1)	(2)	(3)	(4)
1. Sukorame	-	-	-
2. Bluluk	-	-	-
3. Ngimbang	-	-	-
4. Sambeng	-	-	-
5. Mantup	-	-	-
6. Kembangbahu	-	-	-
7. Sugio	-	-	-
8. Kedungpring	-	-	-
9. Modo	-	-	-
10. Babat	2	3	25
11. Pucuk	-	-	-
12. Sukodadi	-	-	-
13. Lamongan	5	28	157
14. Tikung	-	-	-
15. Sarijejo	-	-	-
16. Deket	1	3	8
17. Glagah	-	-	-
18. Karangbinangun	-	-	-
19. Turi	-	-	-
20. Kalitengah	-	-	-
21. Karanggeneng	-	-	-
22. Sekaran	-	-	-
23. Maduran	1	6	51
24. Laren	-	-	-
25. Solokuro	-	-	-
26. Paciran	-	-	-
27. Brondong	1	-	-
<b>Lamongan</b>	<b>10</b>	<b>40</b>	<b>241</b>

Sumber: Dinas Pendidikan Kabupaten Lamongan

Source: Education Office of Lamongan Regency

**Tabel 4.1.8 Jumlah Lembaga, Guru, dan Anak di Kelompok Bermain (KB) di Kabupaten Lamongan, 2017**  
**Number of Institutions, Teachers, and Children of Play Group in Lamongan Regency, 2017**

Kecamatan <i>Subdistrict</i>	Kelompok Bermain <i>Play Group</i>	Guru <i>Teachers</i>	Anak <i>Children</i>
(1)	(2)	(3)	(4)
1. Sukorame	17	36	325
2. Bluluk	15	32	269
3. Ngimbang	26	54	436
4. Sambeng	43	87	704
5. Mantup	36	96	587
6. Kembangbahu	45	143	628
7. Sugio	55	83	847
8. Kedungpring	44	103	695
9. Modo	42	112	786
10. Babat	62	135	1 050
11. Pucuk	42	64	795
12. Sukodadi	44	103	774
13. Lamongan	51	87	825
14. Tikung	36	75	550
15. Sarirejo	29	51	379
16. Deket	34	58	588
17. Glagah	51	154	723
18. Karangbinangun	43	76	540
19. Turi	50	113	971
20. Kalitengah	34	126	599
21. Karanggeneng	36	103	617
22. Sekaran	31	90	542
23. Maduran	24	59	509
24. Laren	58	117	898
25. Solokuro	31	138	775
26. Paciran	56	184	1 409
27. Brondong	54	155	1 132
<b>Lamongan</b>	<b>1 089</b>	<b>2 634</b>	<b>18 953</b>

Sumber: Dinas Pendidikan Kabupaten Lamongan

Source: Education Office of Lamongan Regency

**Tabel 4.1.9 Jumlah Lembaga, Guru, dan Anak di PAUD dan Satuan PAUD Sejenis (SPS) di Kabupaten Lamongan, 2017**  
**Number of Institutions, Teachers and Children of Early Child Education and Similar Unit in Lamongan Regency, 2017**

Kecamatan <i>Subdistrict</i>	PAUD <i>Early Child Education</i>	Guru <i>Teachers</i>	Anak <i>Children</i>
(1)	(2)	(3)	(4)
1. Sukorame	2	4	35
2. Bluluk	7	16	190
3. Ngimbang	3	8	53
4. Sambeng	7	20	188
5. Mantup	2	6	30
6. Kembangbahu	3	14	86
7. Sugio	3	6	69
8. Kedungpring	7	19	238
9. Modo	2	5	32
10. Babat	3	9	73
11. Pucuk	2	6	50
12. Sukodadi	3	6	51
13. Lamongan	13	32	279
14. Tikung	12	26	198
15. Sarirejo	-	-	-
16. Deket	12	77	763
17. Glagah	6	10	66
18. Karangbinangun	1	3	25
19. Turi	7	18	166
20. Kalitengah	-	-	-
21. Karanggeneng	1	3	35
22. Sekaran	9	23	270
23. Maduran	2	9	110
24. Laren	26	104	736
25. Solokuro	15	79	635
26. Paciran	7	26	371
27. Brondong	9	40	378
<b>Lamongan</b>	<b>164</b>	<b>569</b>	<b>5 127</b>

Sumber: Dinas Pendidikan Kabupaten Lamongan

Source: Education Office of Lamongan Regency

**Tabel 4.1.10 Jumlah Sekolah, Murid, Guru, dan Rasio Murid-Guru TK Negeri di Kabupaten Lamongan, 2017**  
**Table Number of Schools, Pupils, Teachers, and Pupils to Teachers Ratio of State Kindergartens in Lamongan Regency, 2017**

Kecamatan <i>Subdistrict</i>	TK Negeri <i>State Kindergartens</i>	Gedung Sekolah <i>School Buildings</i>	Ruang Kelas <i>Study Class</i>
(1)	(2)	(3)	(4)
1. Sukorame	-	-	-
2. Bluluk	-	-	-
3. Ngimbang	1	1	4
4. Sambeng	-	-	-
5. Mantup	-	-	-
6. Kembangbahu	-	-	-
7. Sugio	-	-	-
8. Kedungpring	-	-	-
9. Modo	-	-	-
10. Babat	-	-	-
11. Pucuk	-	-	-
12. Sukodadi	-	-	-
13. Lamongan	1	1	5
14. Tikung	-	-	-
15. Sarirejo	-	-	-
16. Deket	-	-	-
17. Glagah	-	-	-
18. Karangbinangun	-	-	-
19. Turi	-	-	-
20. Kalitengah	-	-	-
21. Karanggeneng	-	-	-
22. Sekaran	-	-	-
23. Maduran	-	-	-
24. Laren	-	-	-
25. Solokuro	-	-	-
26. Paciran	-	-	-
27. Brondong	-	-	-
<b>Lamongan</b>	<b>2</b>	<b>2</b>	<b>9</b>

Sumber: Dinas Pendidikan Kabupaten Lamongan

Source: Education Office of Lamongan Regency



Lanjutan Tabel/*Continued Table* 4.1.10

Kecamatan <i>Subdistrict</i>	Kelas <i>Classes</i>	Murid <i>Pupils</i>	Guru <i>Teachers</i>	Rasio Murid- Guru/ <i>Pupils to Teachers Ratio</i>
(1)	(5)	(6)	(7)	(8)
1. Sukorame	-	-	-	-
2. Bluluk	-	-	-	-
3. Ngimbang	2	72	8	9.00
4. Sambeng	-	-	-	-
5. Mantup	-	-	-	-
6. Kembangbahu	-	-	-	-
7. Sugio	-	-	-	-
8. Kedungpring	-	-	-	-
9. Modo	-	-	-	-
10. Babat	-	-	-	-
11. Pucuk	-	-	-	-
12. Sukodadi	-	-	-	-
13. Lamongan	5	89	11	8.09
14. Tikung	-	-	-	-
15. Sarirejo	-	-	-	-
16. Deket	-	-	-	-
17. Glagah	-	-	-	-
18. Karangbinangun	-	-	-	-
19. Turi	-	-	-	-
20. Kalitengah	-	-	-	-
21. Karanggeneng	-	-	-	-
22. Sekaran	-	-	-	-
23. Maduran	-	-	-	-
24. Laren	-	-	-	-
25. Solokuro	-	-	-	-
26. Paciran	-	-	-	-
27. Brondong	-	-	-	-
<b>Lamongan</b>	<b>7</b>	<b>161</b>	<b>19</b>	<b>8.47</b>

Sumber: Dinas Pendidikan Kabupaten Lamongan

Source: Education Office of Lamongan Regency

**Tabel 4.1.11 Jumlah Sekolah, Murid, Guru, dan Rasio Murid-Guru TK Swasta di Kabupaten Lamongan, 2017**  
**Number of Schools, Pupils, Teachers, and Pupils to Teachers Ratio of Private Kindergartens in Lamongan Regency, 2017**

<b>Kecamatan Subdistrict</b>	<b>TK Swasta Private Kindergartens</b>	<b>Gedung Sekolah School Buildings</b>	<b>Ruang Kelas Study Class</b>
(1)	(2)	(3)	(4)
1. Sukorame	16	1	36
2. Bluluk	16	1	28
3. Ngimbang	64	1	63
4. Sambeng	37	1	61
5. Mantup	21	1	50
6. Kembangbahu	31	1	51
7. Sugio	43	1	108
8. Kedungpring	42	1	79
9. Modo	39	1	62
10. Babat	71	1	187
11. Pucuk	42	1	88
12. Sukodadi	39	1	84
13. Lamongan	52	1	160
14. Tikung	35	1	61
15. Sarirejo	19	1	23
16. Deket	34	1	69
17. Glagah	50	1	78
18. Karangbinangun	33	1	57
19. Turi	31	1	59
20. Kalitengah	21	1	43
21. Karanggeneng	32	1	70
22. Sekaran	35	1	62
23. Maduran	27	1	48
24. Laren	53	1	89
25. Solokuro	33	1	93
26. Paciran	56	1	200
27. Brondong	51	1	154
<b>Lamongan</b>	<b>1 023</b>	<b>27</b>	<b>2 163</b>

Sumber: Dinas Pendidikan Kabupaten Lamongan

Source: Education Office of Lamongan Regency

Lanjutan Tabel/*Continued Table 4.1.11*

Kecamatan <i>Subdistrict</i>	Kelas <i>Classes</i>	Murid <i>Pupils</i>	Guru <i>Teachers</i>	Rasio Murid- Guru/ <i>Pupils to Teachers Ratio</i>
(1)	(5)	(6)	(7)	(8)
1. Sukorame	36	543	38	14.29
2. Bluluk	28	426	40	10.65
3. Ngimbang	63	878	77	11.40
4. Sambeng	61	922	82	11.24
5. Mantup	50	744	61	12.20
6. Kembangbahu	51	760	94	8.09
7. Sugio	108	1 615	128	12.62
8. Kedungpring	79	1 183	120	9.86
9. Modo	62	935	93	10.05
10. Babat	187	2 807	245	11.46
11. Pucuk	88	1 315	112	11.74
12. Sukodadi	84	1 257	100	12.57
13. Lamongan	160	2 395	198	12.10
14. Tikung	61	914	95	9.62
15. Sarirejo	23	342	48	7.13
16. Deket	69	1 037	92	11.27
17. Glagah	78	1 174	160	7.34
18. Karangbinangun	57	851	78	10.91
19. Turi	59	882	83	10.63
20. Kalitengah	43	648	71	9.13
21. Karanggeneng	70	1 047	114	9.18
22. Sekaran	62	931	97	9.60
23. Maduran	48	723	78	9.27
24. Laren	89	1 332	155	8.59
25. Solokuro	93	1 388	191	7.27
26. Paciran	200	2 997	332	9.03
27. Brondong	154	2 313	226	10.23
<b>Lamongan</b>	<b>2 163</b>	<b>32 359</b>	<b>3 208</b>	<b>10.09</b>

Sumber: Dinas Pendidikan Kabupaten Lamongan

Source: Education Office of Lamongan Regency

**Tabel 4.1.12 Jumlah Sekolah, Murid, Guru, dan Rasio Murid-Guru TK LB Swasta di Kabupaten Lamongan, 2017**  
**Number of Schools, Pupils, Teachers, and Pupils to Teachers Ratio of Private Disability Kindergartens in Lamongan Regency, 2017**

Kecamatan <i>Subdistrict</i>	TK LB Swasta <i>Private Disability Kindergartens</i>	Gedung Sekolah <i>School Buildings</i>	Ruang Kelas <i>Study Class</i>
(1)	(2)	(3)	(4)
1. Sukorame	-	-	-
2. Bluluk	-	-	-
3. Ngimbang	-	-	-
4. Sambeng	-	-	-
5. Mantup	-	-	-
6. Kembangbahu	-	-	-
7. Sugio	-	-	-
8. Kedungpring	-	-	-
9. Modo	-	-	-
10. Babat	1	1	1
11. Pucuk	1	1	1
12. Sukodadi	-	-	-
13. Lamongan	1	1	1
14. Tikung	-	-	-
15. Sarirejo	-	-	-
16. Deket	-	-	-
17. Glagah	-	-	-
18. Karangbinangun	-	-	-
19. Turi	-	-	-
20. Kalitengah	-	-	-
21. Karanggeneng	-	-	-
22. Sekaran	-	-	-
23. Maduran	-	-	-
24. Laren	-	-	-
25. Solokuro	-	-	-
26. Paciran	-	-	-
27. Brondong	-	-	-
<b>Lamongan</b>	<b>3</b>	<b>3</b>	<b>3</b>

Sumber: Dinas Pendidikan Kabupaten Lamongan

Source: Education Office of Lamongan Regency

Lanjutan Tabel/*Continued Table 4.1.12*

Kecamatan <i>Subdistrict</i>	Kelas <i>Classes</i>	Murid <i>Pupils</i>	Guru <i>Teachers</i>	Rasio Murid- Guru/ <i>Pupils to Teachers Ratio</i>
(1)	(5)	(6)	(7)	(8)
1. Sukorame	-	-	-	-
2. Bluluk	-	-	-	-
3. Ngimbang	-	-	-	-
4. Sambeng	-	-	-	-
5. Mantup	-	-	-	-
6. Kembangbahu	-	-	-	-
7. Sugio	-	-	-	-
8. Kedungpring	-	-	-	-
9. Modo	-	-	-	-
10. Babat	1	2	5	0.40
11. Pucuk	1	2	5	0.40
12. Sukodadi	-	-	-	-
13. Lamongan	1	1	5	0.20
14. Tikung	-	-	-	-
15. Sarirejo	-	-	-	-
16. Deket	-	-	-	-
17. Glagah	-	-	-	-
18. Karangbinangun	-	-	-	-
19. Turi	-	-	-	-
20. Kalitengah	-	-	-	-
21. Karanggeneng	-	-	-	-
22. Sekaran	-	-	-	-
23. Maduran	-	-	-	-
24. Laren	-	-	-	-
25. Solokuro	-	-	-	-
26. Paciran	-	-	-	-
27. Brondong	-	-	-	-
<b>Lamongan</b>	<b>3</b>	<b>5</b>	<b>15</b>	<b>0.33</b>

Sumber: Dinas Pendidikan Kabupaten Lamongan

Source: Education Office of Lamongan Regency

**Tabel 4.1.13 Jumlah Sekolah, Murid, Guru, dan Rasio Murid-Guru Roudlotul Athfal (RA) Swasta di Kabupaten Lamongan, 2017**  
**Number of Schools, Pupils, Teachers, and Pupils to Teachers Ratio of Private Roudlotul Athfal (RA) in Lamongan Regency, 2017**

Kecamatan <i>Subdistrict</i>	RA Swasta <i>Private RA</i>	Gedung Sekolah <i>School Buildings</i>	Ruang Belajar <i>Study Rooms</i>
(1)	(2)	(3)	(4)
1. Sukorame	6	6	12
2. Bluluk	8	8	8
3. Ngimbang	1	1	1
4. Sambeng	14	14	20
5. Mantup	14	14	17
6. Kembangbahu	14	14	25
7. Sugio	18	18	18
8. Kedungpring	11	11	20
9. Modo	10	10	12
10. Babat	3	3	7
11. Pucuk	4	4	7
12. Sukodadi	8	8	11
13. Lamongan	3	3	10
14. Tikung	7	7	15
15. Sarirejo	12	12	30
16. Deket	1	1	2
17. Glagah	2	2	4
18. Karangbinangun	6	6	16
19. Turi	19	19	37
20. Kalitengah	13	13	24
21. Karanggeneng	4	4	8
22. Sekaran	4	4	7
23. Maduran	6	6	14
24. Laren	-	-	-
25. Solokuro	-	-	-
26. Paciran	1	1	2
27. Brondong	2	2	4
<b>Lamongan</b>	<b>191</b>	<b>191</b>	<b>331</b>

Sumber: Dinas Pendidikan Kabupaten Lamongan

Source: Education Office of Lamongan Regency

Lanjutan Tabel/*Continued Table 4.1.13*

Kecamatan <i>Subdistrict</i>	Kelas <i>Classes</i>	Murid <i>Pupils</i>	Guru <i>Teachers</i>	Rasio Murid- Guru/ <i>Pupils to Teachers Ratio</i>
(1)	(5)	(6)	(7)	(8)
1. Sukorame	13	151	19	7.95
2. Bluluk	16	165	18	9.17
3. Ngimbang	2	9	1	9.00
4. Sambeng	24	331	48	6.90
5. Mantup	9	466	46	10.13
6. Kembangbahu	28	385	45	8.56
7. Sugio	53	334	46	7.26
8. Kedungpring	56	365	29	12.59
9. Modo	8	341	31	11.00
10. Babat	2	92	11	8.36
11. Pucuk	6	105	14	7.50
12. Sukodadi	14	282	29	9.72
13. Lamongan	10	146	16	9.13
14. Tikung	17	220	23	9.57
15. Sarirejo	22	273	34	8.03
16. Deket	2	9	3	3.00
17. Glagah	4	48	6	8.00
18. Karangbinangun	11	185	20	9.25
19. Turi	48	659	53	12.43
20. Kalitengah	10	415	50	8.30
21. Karanggeneng	6	121	18	6.72
22. Sekaran	6	96	11	8.73
23. Maduran	4	148	23	6.43
24. Laren	-	-	-	-
25. Solokuro	-	-	-	-
26. Paciran	2	38	3	12.67
27. Brondong	2	50	7	7.14
<b>Lamongan</b>	<b>375</b>	<b>5 434</b>	<b>604</b>	<b>9.00</b>

Sumber: Dinas Pendidikan Kabupaten Lamongan

Source: Education Office of Lamongan Regency

**Tabel 4.1.14 Jumlah Sekolah, Murid, Guru, dan Rasio Murid - Guru Sekolah Dasar Negeri (SDN) menurut Kecamatan di Kabupaten Lamongan, 2017**  
**Number of Schools, Pupils, Teachers, and Pupils to Teachers Ratio of State Primary School by Subdistrict in Lamongan Regency, 2017**

Kecamatan <i>Subdistrict</i>	SDN <i>State Primary School</i>	Gedung Sekolah <i>School Buildings</i>	Ruang Belajar <i>Study Rooms</i>
(1)	(2)	(3)	(4)
1. Sukorame	13	13	81
2. Bluluk	15	15	91
3. Ngimbang	33	33	196
4. Sambeng	37	37	212
5. Mantup	20	20	132
6. Kembangbahu	29	29	154
7. Sugio	36	36	213
8. Kedungpring	28	28	173
9. Modo	31	31	186
10. Babat	31	31	198
11. Pucuk	16	16	96
12. Sukodadi	24	24	147
13. Lamongan	31	31	234
14. Tikung	27	27	162
15. Sarirejo	11	11	66
16. Deket	23	23	140
17. Glagah	20	20	119
18. Karangbinangun	21	21	126
19. Turi	23	23	137
20. Kalitengah	18	18	108
21. Karanggeneng	18	18	111
22. Sekaran	20	20	120
23. Maduran	15	15	90
24. Laren	15	15	90
25. Solokuro	11	11	65
26. Paciran	18	18	126
27. Brondong	19	19	131
<b>Lamongan</b>	<b>603</b>	<b>603</b>	<b>3 704</b>

Sumber: Dinas Pendidikan Kabupaten Lamongan

Source: Education Office of Lamongan Regency



Lanjutan Tabel/*Continued Table 4.1.14*

Kecamatan <i>Subdistrict</i>	Kelas <i>Classes</i>	Murid <i>Pupils</i>	Guru <i>Teachers</i>	Rasio Murid- Guru/ <i>Pupils to Teachers Ratio</i>
(1)	(5)	(6)	(7)	(8)
1. Sukorame	81	1 289	133	9.69
2. Bluluk	90	1 138	143	7.96
3. Ngimbang	339	3 430	322	10.65
4. Sambeng	477	2 444	314	7.78
5. Mantup	291	2 245	200	11.23
6. Kembangbahu	413	2 001	261	7.67
7. Sugio	408	2 324	415	5.60
8. Kedungpring	300	2 692	333	8.08
9. Modo	198	2 422	305	7.94
10. Babat	463	3 544	312	11.36
11. Pucuk	375	1 066	153	6.97
12. Sukodadi	478	1 875	215	8.72
13. Lamongan	236	4 660	402	11.59
14. Tikung	365	2 278	246	9.26
15. Sarirejo	132	568	98	5.80
16. Deket	562	2 159	232	9.31
17. Glagah	119	1 190	191	6.23
18. Karangbinangun	262	1 561	182	8.58
19. Turi	336	1 939	216	8.98
20. Kalitengah	414	1 544	166	9.30
21. Karanggeneng	317	1 445	178	8.12
22. Sekaran	243	1 139	179	6.36
23. Maduran	90	864	131	6.60
24. Laren	112	712	132	5.39
25. Solokuro	186	510	90	5.67
26. Paciran	165	1 899	198	9.59
27. Brondong	555	2 273	210	10.82
<b>Lamongan</b>	<b>8 007</b>	<b>51 211</b>	<b>5 957</b>	<b>8.60</b>

Sumber: Dinas Pendidikan Kabupaten Lamongan

Source: Education Office of Lamongan Regency

**Tabel 4.1.15 Jumlah Sekolah, Murid, Guru, dan Rasio Murid - Guru Sekolah Dasar (SD) Swasta menurut Kecamatan di Kabupaten Lamongan, 2017**  
**Number of Schools, Pupils, Teachers, and Pupils to Teachers Ratio of Private Primary School by Subdistrict in Lamongan Regency, 2017**

Kecamatan <i>Subdistrict</i>	SD Swasta <i>Private Primary School</i>	Gedung Sekolah <i>School Buildings</i>	Ruang Belajar <i>Study Rooms</i>
(1)	(2)	(3)	(4)
1. Sukorame	-	-	-
2. Bluluk	-	-	-
3. Ngimbang	1	1	3
4. Sambeng	2	2	10
5. Mantup	-	-	-
6. Kembangbahu	-	-	-
7. Sugio	3	3	23
8. Kedungpring	3	3	13
9. Modo	1	1	3
10. Babat	3	3	20
11. Pucuk	1	1	4
12. Sukodadi	-	-	-
13. Lamongan	5	5	41
14. Tikung	-	-	-
15. Sarirejo	1	1	5
16. Deket	-	-	-
17. Glagah	-	-	-
18. Karangbinangun	-	-	-
19. Turi	-	-	-
20. Kalitengah	-	-	-
21. Karanggeneng	-	-	-
22. Sekaran	1	1	4
23. Maduran	1	1	4
24. Laren	1	1	5
25. Solokuro	-	-	-
26. Paciran	1	1	6
27. Brondong	6	6	47
<b>Lamongan</b>	<b>30</b>	<b>30</b>	<b>188</b>

Sumber: Dinas Pendidikan Kabupaten Lamongan

Source: Education Office of Lamongan Regency

Lanjutan Tabel/*Continued Table 4.1.15*

Kecamatan <i>Subdistrict</i>	Kelas <i>Classes</i>	Murid <i>Pupils</i>	Guru <i>Teachers</i>	Rasio Murid - Guru/ <i>Pupils to Teachers Ratio</i>
(1)	(5)	(6)	(7)	(8)
1. Sukorame	-	-	-	-
2. Bluluk	-	-	-	-
3. Ngimbang	3	46	4	11.50
4. Sambeng	11	116	18	6.44
5. Mantup	-	-	-	-
6. Kembangbahu	-	-	-	-
7. Sugio	23	344	35	9.83
8. Kedungpring	18	206	34	6.06
9. Modo	6	35	8	4.38
10. Babat	20	406	34	11.94
11. Pucuk	4	54	9	6.00
12. Sukodadi	-	-	-	-
13. Lamongan	40	1 053	79	13.33
14. Tikung	-	-	-	-
15. Sarirejo	6	38	7	5.43
16. Deket	-	-	-	-
17. Glagah	-	-	-	-
18. Karangbinangun	-	-	-	-
19. Turi	-	-	-	-
20. Kalitengah	-	-	-	-
21. Karanggeneng	-	-	-	-
22. Sekaran	4	35	19	1.84
23. Maduran	4	59	7	8.43
24. Laren	6	53	9	5.89
25. Solokuro	-	-	-	-
26. Paciran	6	175	14	12.50
27. Brondong	47	857	88	9.74
<b>Lamongan</b>	<b>198</b>	<b>3 477</b>	<b>365</b>	<b>9.53</b>

Sumber: Dinas Pendidikan Kabupaten Lamongan

Source: Education Office of Lamongan Regency

**Tabel 4.1.16 Jumlah Sekolah, Murid, Guru, dan Rasio Guru-Murid SDLB Negeri menurut Kecamatan di Kabupaten Lamongan, 2017**  
**Number of Schools, Pupils, Teachers, and Pupils to Teachers Ratio of State Disability Primary Schools by Subdistrict in Lamongan Regency, 2017**

Kecamatan <i>Subdistrict</i>	SDLB Negeri <i>Disability State Primary Schools</i>	Gedung Sekolah <i>School Buildings</i>	Ruang Belajar <i>Study Rooms</i>
(1)	(2)	(3)	(4)
1. Sukorame	-	-	-
2. Bluluk	-	-	-
3. Ngimbang	-	-	-
4. Sambeng	-	-	-
5. Mantup	-	-	-
6. Kembangbahu	-	-	-
7. Sugio	-	-	-
8. Kedungpring	-	-	-
9. Modo	-	-	-
10. Babat	-	-	-
11. Pucuk	-	-	-
12. Sukodadi	-	-	-
13. Lamongan	1	1	7
14. Tikung	-	-	-
15. Sarirejo	-	-	-
16. Deket	-	-	-
17. Glagah	-	-	-
18. Karangbinangun	-	-	-
19. Turi	-	-	-
20. Kalitengah	-	-	-
21. Karanggeneng	-	-	-
22. Sekaran	-	-	-
23. Maduran	-	-	-
24. Laren	-	-	-
25. Solokuro	-	-	-
26. Paciran	-	-	-
27. Brondong	-	-	-
<b>Lamongan</b>	<b>1</b>	<b>1</b>	<b>7</b>

Sumber: Dinas Pendidikan Kabupaten Lamongan

Source: Education Office of Lamongan Regency

Lanjutan Tabel/*Continued Table 4.1.16*

Kecamatan <i>Subdistrict</i>	Kelas <i>Classes</i>	Murid <i>Pupils</i>	Guru <i>Teachers</i>	Rasio Murid- Guru/ <i>Pupils to Teachers Ratio</i>
(1)	(5)	(6)	(7)	(8)
1. Sukorame	-	-	-	-
2. Bluluk	-	-	-	-
3. Ngimbang	-	-	-	-
4. Sambeng	-	-	-	-
5. Mantup	-	-	-	-
6. Kembangbahu	-	-	-	-
7. Sugio	-	-	-	-
8. Kedungpring	-	-	-	-
9. Modo	-	-	-	-
10. Babat	-	-	-	-
11. Pucuk	-	-	-	-
12. Sukodadi	-	-	-	-
13. Lamongan	7	61	12	5.08
14. Tikung	-	-	-	-
15. Sarirejo	-	-	-	-
16. Deket	-	-	-	-
17. Glagah	-	-	-	-
18. Karangbinangun	-	-	-	-
19. Turi	-	-	-	-
20. Kalitengah	-	-	-	-
21. Karanggeneng	-	-	-	-
22. Sekaran	-	-	-	-
23. Maduran	-	-	-	-
24. Laren	-	-	-	-
25. Solokuro	-	-	-	-
26. Paciran	-	-	-	-
27. Brondong	-	-	-	-
<b>Lamongan</b>	<b>7</b>	<b>61</b>	<b>12</b>	<b>5.08</b>

Sumber: Dinas Pendidikan Kabupaten Lamongan

Source: Education Office of Lamongan Regency

**Tabel 4.1.17 Jumlah Sekolah, Murid, Guru, dan Rasio Guru-Murid SDLB Swasta menurut Kecamatan di Kabupaten Lamongan, 2017**  
**Table Number of Schools, Pupils, Teachers, and Pupils to Teachers Ratio of Private Disability Primary Schools by Subdistrict in Lamongan Regency, 2017**

Kecamatan <i>Subdistrict</i>	SDLB Swasta <i>Private Disability Primary Schools</i>	Gedung Sekolah <i>School Buildings</i>	Ruang Belajar <i>Study Rooms</i>
(1)	(2)	(3)	(4)
1. Sukorame	-	-	-
2. Bluluk	-	-	-
3. Ngimbang	-	-	-
4. Sambeng	-	-	-
5. Mantup	-	-	-
6. Kembangbahu	-	-	-
7. Sugio	-	-	-
8. Kedungpring	1	1	4
9. Modo	-	-	-
10. Babat	1	1	10
11. Pucuk	1	1	6
12. Sukodadi	-	-	-
13. Lamongan	1	1	6
14. Tikung	-	-	-
15. Sarirejo	-	-	-
16. Deket	-	-	-
17. Glagah	-	-	-
18. Karangbinangun	-	-	-
19. Turi	-	-	-
20. Kalitengah	-	-	-
21. Karanggeneng	-	-	-
22. Sekaran	-	-	-
23. Maduran	-	-	-
24. Laren	-	-	-
25. Solokuro	-	-	-
26. Paciran	1	1	6
27. Brondong	-	-	-
<b>Lamongan</b>	<b>5</b>	<b>5</b>	<b>32</b>

Sumber: Dinas Pendidikan Kabupaten Lamongan  
 Source: Education Office of Lamongan Regency

Lanjutan Tabel/*Continued Table 4.1.17*

Kecamatan <i>Subdistrict</i>	Kelas <i>Classes</i>	Murid <i>Pupils</i>	Guru <i>Teachers</i>	Rasio Murid- Guru/ <i>Pupils to Teachers Ratio</i>
(1)	(5)	(6)	(7)	(8)
1. Sukorame	-	-	-	-
2. Bluluk	-	-	-	-
3. Ngimbang	-	-	-	-
4. Sambeng	-	-	-	-
5. Mantup	-	-	-	-
6. Kembangbahu	-	-	-	-
7. Sugio	-	-	-	-
8. Kedungpring	4	29	11	2.64
9. Modo	-	-	-	-
10. Babat	10	22	5	4.40
11. Pucuk	6	20	5	4.00
12. Sukodadi	-	-	-	-
13. Lamongan	6	17	5	3.40
14. Tikung	-	-	-	-
15. Sarirejo	-	-	-	-
16. Deket	-	-	-	-
17. Glagah	-	-	-	-
18. Karangbinangun	-	-	-	-
19. Turi	-	-	-	-
20. Kalitengah	-	-	-	-
21. Karanggeneng	-	-	-	-
22. Sekaran	-	-	-	-
23. Maduran	-	-	-	-
24. Laren	-	-	-	-
25. Solokuro	-	-	-	-
26. Paciran	6	34	7	4.86
27. Brondong	-	-	-	-
<b>Lamongan</b>	<b>32</b>	<b>122</b>	<b>33</b>	<b>3.70</b>

Sumber: Dinas Pendidikan Kabupaten Lamongan

Source: Education Office of Lamongan Regency

**Tabel 4.1.18 Jumlah Sekolah, Murid, Guru, dan Rasio Murid - Guru Madrasah Ibtidaiyah Negeri (MIN) menurut Kecamatan di Kabupaten Lamongan, 2017**  
**Number of Schools, Pupils, Teachers and Pupils to Teachers Ratio of State Madrasah Ibtidaiyah by Subdistrict in Lamongan Regency, 2017**

Kecamatan <i>Subdistrict</i>	MIN <i>State MI</i>	Gedung Sekolah <i>School Buildings</i>	Ruang Belajar <i>Study Rooms</i>
(1)	(2)	(3)	(4)
1. Sukorame	-	-	-
2. Bluluk	1	1	12
3. Ngimbang	-	-	-
4. Sambeng	-	-	-
5. Mantup	-	-	-
6. Kembangbahu	-	-	-
7. Sugio	-	-	-
8. Kedungpring	1	1	15
9. Modo	-	-	-
10. Babat	-	-	-
11. Pucuk	-	-	-
12. Sukodadi	-	-	-
13. Lamongan	-	-	-
14. Tikung	-	-	-
15. Sarirejo	-	-	-
16. Deket	-	-	-
17. Glagah	-	-	-
18. Karangbinangun	-	-	-
19. Turi	-	-	-
20. Kalitengah	-	-	-
21. Karanggeneng	1	1	16
22. Sekaran	-	-	-
23. Maduran	-	-	-
24. Laren	-	-	-
25. Solokuro	-	-	-
26. Paciran	-	-	-
27. Brondong	-	-	-
<b>Lamongan</b>	<b>3</b>	<b>3</b>	<b>43</b>

Sumber: Dinas Pendidikan Kabupaten Lamongan  
 Source: Education Office of Lamongan Regency



Lanjutan Tabel/*Continued Table 4.1.18*

Kecamatan <i>Subdistrict</i>	Kelas <i>Classes</i>	Murid <i>Pupils</i>	Guru <i>Teachers</i>	Rasio Murid- Guru/ <i>Pupils to Teachers Ratio</i>
(1)	(5)	(6)	(7)	(8)
1. Sukorame	-	-	-	-
2. Bluluk	11	192	15	12.80
3. Ngimbang	-	-	-	-
4. Sambeng	-	-	-	-
5. Mantup	-	-	-	-
6. Kembangbahu	-	-	-	-
7. Sugio	-	-	-	-
8. Kedungpring	21	360	31	11.61
9. Modo	-	-	-	-
10. Babat	-	-	-	-
11. Pucuk	-	-	-	-
12. Sukodadi	-	-	-	-
13. Lamongan	-	-	-	-
14. Tikung	-	-	-	-
15. Sarirejo	-	-	-	-
16. Deket	-	-	-	-
17. Glagah	-	-	-	-
18. Karangbinangun	-	-	-	-
19. Turi	-	-	-	-
20. Kalitengah	-	-	-	-
21. Karanggeneng	-	304	30	10.13
22. Sekaran	-	-	-	-
23. Maduran	-	-	-	-
24. Laren	-	-	-	-
25. Solokuro	-	-	-	-
26. Paciran	-	-	-	-
27. Brondong	-	-	-	-
<b>Lamongan</b>	<b>32</b>	<b>856</b>	<b>76</b>	<b>11.26</b>

Sumber: Dinas Pendidikan Kabupaten Lamongan

Source: Education Office of Lamongan Regency

**Tabel 4.1.19 Jumlah Sekolah, Murid, Guru, dan Rasio Murid - Guru Madrasah Ibtidaiyah (MI) Swasta menurut Kecamatan di Kabupaten Lamongan, 2017**  
**Number of Schools, Pupils, Teachers, and Pupils to Teachers Ratio of Private Madrasah Ibtidaiyah by Subdistrict in Lamongan Regency, 2017**

Kecamatan <i>Subdistrict</i>	MI Swasta <i>Private MI</i>	Gedung Sekolah <i>School Buildings</i>	Ruang Belajar <i>Study Rooms</i>
(1)	(2)	(3)	(4)
1. Sukorame	2	2	10
2. Bluluk	1	1	3
3. Ngimbang	3	3	14
4. Sambeng	6	6	22
5. Mantup	4	4	25
6. Kembangbahu	3	3	36
7. Sugio	7	7	35
8. Kedungpring	3	3	17
9. Modo	6	6	35
10. Babat	11	11	45
11. Pucuk	7	7	36
12. Sukodadi	6	6	34
13. Lamongan	5	5	55
14. Tikung	3	3	14
15. Sarirejo	3	3	17
16. Deket	6	6	22
17. Glagah	4	4	15
18. Karangbinangun	5	5	32
19. Turi	5	5	24
20. Kalitengah	7	7	83
21. Karanggeneng	6	6	43
22. Sekaran	6	6	45
23. Maduran	10	10	38
24. Laren	18	18	75
25. Solokuro	21	21	278
26. Paciran	12	12	61
27. Brondong	4	4	11
<b>Lamongan</b>	<b>174</b>	<b>174</b>	<b>1 125</b>

Sumber: Dinas Pendidikan Kabupaten Lamongan

Source: Education Office of Lamongan Regency

Lanjutan Tabel/*Continued Table* 4.1.19

Kecamatan <i>Subdistrict</i>	Kelas <i>Classes</i>	Murid <i>Pupils</i>	Guru <i>Teachers</i>	Rasio Murid- Guru/ <i>Pupils to Teachers Ratio</i>
(1)	(5)	(6)	(7)	(8)
1. Sukorame	10	179	12	15.00
2. Bluluk	3	23	2	15.00
3. Ngimbang	14	251	17	15.00
4. Sambeng	22	389	26	15.00
5. Mantup	25	455	30	15.00
6. Kembangbahu	36	653	44	15.00
7. Sugio	35	628	42	15.00
8. Kedungpring	17	314	21	15.00
9. Modo	35	621	41	15.00
10. Babat	45	807	54	15.00
11. Pucuk	36	645	43	15.00
12. Sukodadi	34	613	41	15.00
13. Lamongan	55	992	66	15.00
14. Tikung	14	253	17	15.00
15. Sarirejo	17	313	21	15.00
16. Deket	22	387	26	15.00
17. Glagah	15	265	18	15.00
18. Karangbinangun	32	579	39	15.00
19. Turi	24	434	29	15.00
20. Kalitengah	83	1497	100	15.00
21. Karanggeneng	43	767	51	15.00
22. Sekaran	45	817	54	15.00
23. Maduran	38	689	46	15.00
24. Laren	75	1353	90	15.00
25. Solokuro	278	5001	333	15.00
26. Paciran	61	1090	73	15.00
27. Brondong	11	195	13	15.00
<b>Lamongan</b>	<b>1 125</b>	<b>20 210</b>	<b>1 347</b>	<b>15.00</b>

Sumber: Dinas Pendidikan Kabupaten Lamongan

Source: Education Office of Lamongan Regency

**Tabel 4.1.20 Jumlah Sekolah, Murid, Guru, dan Rasio Murid - Guru Sekolah Menengah Pertama (SMP) Negeri menurut Kecamatan di Kabupaten Lamongan, 2017**  
**Number of Schools, Pupils, Teachers, and Pupils to Teachers Ratio in State Junior High School by Subdistrict in Lamongan Regency, 2017**

Kecamatan <i>Subdistrict</i>	SMP Negeri <i>State Junior High School</i>	Gedung Sekolah <i>School Buildings</i>	Ruang Belajar <i>Study Rooms</i>
(1)	(2)	(3)	(4)
1. Sukorame	1	1	25
2. Bluluk	1	1	15
3. Ngimbang	3	3	54
4. Sambeng	1	1	18
5. Mantup	2	2	43
6. Kembangbahu	1	1	25
7. Sugio	3	3	61
8. Kedungpring	2	2	41
9. Modo	2	2	30
10. Babat	4	4	82
11. Pucuk	2	2	34
12. Sukodadi	2	2	40
13. Lamongan	5	5	134
14. Tikung	1	1	28
15. Sarirejo	1	1	8
16. Deket	2	2	44
17. Glagah	1	1	5
18. Karangbinangun	2	2	30
19. Turi	1	1	29
20. Kalitengah	1	1	17
21. Karanggeneng	1	1	30
22. Sekaran	2	2	18
23. Maduran	1	1	27
24. Laren	2	2	20
25. Solokuro	1	1	3
26. Paciran	2	2	53
27. Brondong	1	1	19
<b>Lamongan</b>	<b>48</b>	<b>48</b>	<b>933</b>

Sumber: Dinas Pendidikan Kabupaten Lamongan

Source: Education Office of Lamongan Regency

Lanjutan Tabel/*Continued Table 4.1.20*

Kecamatan <i>Subdistrict</i>	Kelas <i>Classes</i>	Murid <i>Pupils</i>	Guru <i>Teachers</i>	Rasio Murid- Guru/ <i>Pupils to Teachers Ratio</i>
(1)	(5)	(6)	(7)	(8)
1. Sukorame	20	611	44	13.89
2. Bluluk	15	440	32	13.75
3. Ngimbang	51	1 711	104	16.45
4. Sambeng	18	607	38	15.97
5. Mantup	40	1 110	83	13.37
6. Kembangbahu	27	627	53	11.83
7. Sugio	62	1 702	137	12.42
8. Kedungpring	28	1 123	85	13.21
9. Modo	31	786	75	10.48
10. Babat	85	2 078	170	12.22
11. Pucuk	38	888	84	10.57
12. Sukodadi	42	1 195	84	14.23
13. Lamongan	141	4 170	272	15.33
14. Tikung	24	596	49	12.16
15. Sarirejo	8	179	24	7.46
16. Deket	48	1 118	93	12.02
17. Glagah	6	120	25	4.80
18. Karangbinangun	30	664	81	8.20
19. Turi	27	855	61	14.02
20. Kalitengah	20	423	40	10.58
21. Karanggeneng	29	737	59	12.49
22. Sekaran	18	405	53	7.64
23. Maduran	27	688	52	13.23
24. Laren	23	513	54	9.50
25. Solokuro	3	41	20	2.05
26. Paciran	52	1 693	100	16.93
27. Brondong	19	519	39	13.31
<b>Lamongan</b>	<b>932</b>	<b>25 599</b>	<b>2 011</b>	<b>12.73</b>

Sumber: Dinas Pendidikan Kabupaten Lamongan

Source: Education Office of Lamongan Regency

**Tabel 4.1.21 Jumlah Sekolah, Murid, Guru, dan Rasio Murid - Guru Sekolah Menengah Pertama (SMP) Swasta menurut Kecamatan di Kabupaten Lamongan, 2017**  
**Number of Schools, Pupils, Teachers, and Pupils to Teachers Ratio in Private Junior High School by Subdistrict in Lamongan Regency, 2017**

Kecamatan <i>Subdistrict</i>	SMP Swasta <i>Private Junior High School</i>	Gedung Sekolah <i>School Buildings</i>	Ruang Belajar <i>Study Rooms</i>
(1)	(2)	(3)	(4)
1. Sukorame	2	2	7
2. Bluluk	-	-	-
3. Ngimbang	2	2	3
4. Sambeng	3	3	4
5. Mantup	2	2	9
6. Kembangbahu	3	3	21
7. Sugio	3	3	13
8. Kedungpring	9	9	41
9. Modo	3	3	11
10. Babat	8	8	49
11. Pucuk	5	5	11
12. Sukodadi	2	2	6
13. Lamongan	5	5	19
14. Tikung	5	5	26
15. Sarirejo	1	1	3
16. Deket	1	1	3
17. Glagah	2	2	9
18. Karangbinangun	3	3	15
19. Turi	3	3	12
20. Kalitengah	-	-	-
21. Karanggeneng	4	4	33
22. Sekaran	4	4	21
23. Maduran	2	2	9
24. Laren	5	5	18
25. Solokuro	4	4	14
26. Paciran	12	12	91
27. Brondong	13	13	56
<b>Lamongan</b>	<b>106</b>	<b>106</b>	<b>504</b>

Sumber: Dinas Pendidikan Kabupaten Lamongan

Source: Education Office of Lamongan Regency

Lanjutan Tabel/*Continued Table 4.1.21*

Kecamatan <i>Subdistrict</i>	Kelas <i>Classes</i>	Murid <i>Pupils</i>	Guru <i>Teachers</i>	Rasio Murid- Guru/ <i>Pupils to Teachers Ratio</i>
(1)	(5)	(6)	(7)	(8)
1. Sukorame	6	119	32	3.72
2. Bluluk	-	-	-	-
3. Ngimbang	6	80	27	2.96
4. Sambeng	12	95	42	2.26
5. Mantup	6	162	43	3.77
6. Kembangbahu	18	485	75	6.47
7. Sugio	14	303	54	5.61
8. Kedungpring	59	911	165	5.52
9. Modo	9	153	44	3.48
10. Babat	39	975	161	6.06
11. Pucuk	21	281	73	3.85
12. Sukodadi	5	68	45	1.51
13. Lamongan	17	383	98	3.91
14. Tikung	20	392	94	4.17
15. Sarirejo	3	58	18	3.22
16. Deket	3	8	15	0.53
17. Glagah	9	186	42	4.43
18. Karangbinangun	11	192	67	2.87
19. Turi	12	202	55	3.67
20. Kalitengah	-	-	-	-
21. Karanggeneng	25	580	92	6.30
22. Sekaran	24	543	79	6.87
23. Maduran	9	179	37	4.84
24. Laren	21	388	84	4.62
25. Solokuro	12	258	66	3.91
26. Paciran	92	2 749	323	8.51
27. Brondong	49	1 098	185	5.94
<b>Lamongan</b>	<b>502</b>	<b>10 848</b>	<b>2 016</b>	<b>5.38</b>

Sumber: Dinas Pendidikan Kabupaten Lamongan

Source: Education Office of Lamongan Regency

**Tabel 4.1.22 Jumlah Sekolah, Murid, Guru, dan Rasio Murid-Guru SMP Terbuka Negeri menurut Kecamatan di Kabupaten Lamongan, 2017**  
**Number of Schools, Pupils, Teachers, and Pupils to Teachers Ratio of State Open Junior High Schools by Subdistrict in Lamongan Regency, 2017**

Kecamatan <i>Subdistrict</i>	SMP Terbuka		
	Negeri <i>State Open Junior High</i>	Gedung Sekolah <i>School Buildings</i>	Ruang Belajar <i>Study Rooms</i>
(1)	(2)	(3)	(4)
1. Sukorame	1	1	3
2. Bluluk	-	-	-
3. Ngimbang	-	-	-
4. Sambeng	-	-	-
5. Mantup	-	-	-
6. Kembangbahu	-	-	-
7. Sugio	-	-	-
8. Kedungpring	-	-	-
9. Modo	-	-	-
10. Babat	-	-	-
11. Pucuk	-	-	-
12. Sukodadi	-	-	-
13. Lamongan	-	-	-
14. Tikung	1	1	3
15. Sarirejo	-	-	-
16. Deket	-	-	-
17. Glagah	-	-	-
18. Karangbinangun	-	-	-
19. Turi	-	-	-
20. Kalitengah	-	-	-
21. Karanggeneng	1	1	2
22. Sekaran	-	-	-
23. Maduran	-	-	-
24. Laren	-	-	-
25. Solokuro	-	-	-
26. Paciran	-	-	-
27. Brondong	-	-	-
<b>Lamongan</b>	<b>3</b>	<b>3</b>	<b>8</b>

Sumber: Dinas Pendidikan Kabupaten Lamongan  
 Source: Education Office of Lamongan Regency



Lanjutan Tabel/*Continued Table 4.1.22*

Kecamatan <i>Subdistrict</i>	Kelas <i>Classes</i>	Murid <i>Pupils</i>	Guru <i>Teachers</i>	Rasio Murid- Guru/ <i>Pupils to Teachers Ratio</i>
(1)	(5)	(6)	(7)	(8)
1. Sukorame	3	108	30	3.60
2. Bluluk	-	-	-	-
3. Ngimbang	-	-	-	-
4. Sambeng	-	-	-	-
5. Mantup	-	-	-	-
6. Kembangbahu	-	-	-	-
7. Sugio	-	-	-	-
8. Kedungpring	-	-	-	-
9. Modo	-	-	-	-
10. Babat	-	-	-	-
11. Pucuk	-	-	-	-
12. Sukodadi	-	-	-	-
13. Lamongan	-	-	-	-
14. Tikung	3	29	12	2.42
15. Sari Irejo	-	-	-	-
16. Deket	-	-	-	-
17. Glagah	-	-	-	-
18. Karangbinangun	-	-	-	-
19. Turi	-	-	-	-
20. Kalitengah	-	-	-	-
21. Karanggeneng	2	31	22	1.41
22. Sekaran	-	-	-	-
23. Maduran	-	-	-	-
24. Laren	-	-	-	-
25. Solokuro	-	-	-	-
26. Paciran	-	-	-	-
27. Brondong	-	-	-	-
<b>Lamongan</b>	<b>8</b>	<b>168</b>	<b>64</b>	<b>2.63</b>

Sumber: Dinas Pendidikan Kabupaten Lamongan

Source: Education Office of Lamongan Regency

**Tabel 4.1.23 Jumlah Sekolah, Murid, Guru, dan Rasio Murid-Guru SMP LB Swasta menurut Kecamatan di Kabupaten Lamongan, 2017**  
**Table Number of Schools, Pupils, Teachers, and Pupils to Teachers Ratio of Private Disability Junior High Schools by Subdistrict in Lamongan Regency, 2017**

Kecamatan <i>Subdistrict</i>	SMP LB Swasta <i>Private Disability Junior High School</i>	Gedung Sekolah <i>School Buildings</i>	Ruang Belajar <i>Study Rooms</i>
(1)	(2)	(3)	(4)
1. Sukorame	-	-	-
2. Bluluk	-	-	-
3. Ngimbang	-	-	-
4. Sambeng	-	-	-
5. Mantup	-	-	-
6. Kembangbahu	-	-	-
7. Sugio	-	-	-
8. Kedungpring	-	-	-
9. Modo	-	-	-
10. Babat	1	1	10
11. Pucuk	1	1	6
12. Sukodadi	-	-	-
13. Lamongan	2	2	6
14. Tikung	-	-	-
15. Sarirejo	-	-	-
16. Deket	-	-	-
17. Glagah	-	-	-
18. Karangbinangun	-	-	-
19. Turi	-	-	-
20. Kalitengah	-	-	-
21. Karanggeneng	-	-	-
22. Sekaran	-	-	-
23. Maduran	-	-	-
24. Laren	-	-	-
25. Solokuro	-	-	-
26. Paciran	-	-	-
27. Brondong	-	-	-
<b>Lamongan</b>	<b>4</b>	<b>4</b>	<b>22</b>

Sumber: Dinas Pendidikan Kabupaten Lamongan

Source: Education Office of Lamongan Regency

Lanjutan Tabel/*Continued Table* 4.1.23

Kecamatan <i>Subdistrict</i>	Kelas <i>Classes</i>	Murid <i>Pupils</i>	Guru <i>Teachers</i>	Rasio Murid- Guru/ <i>Pupils to Teachers Ratio</i>
(1)	(5)	(6)	(7)	(8)
1. Sukorame	-	-	-	-
2. Bluluk	-	-	-	-
3. Ngimbang	-	-	-	-
4. Sambeng	-	-	-	-
5. Mantup	-	-	-	-
6. Kembangbahu	-	-	-	-
7. Sugio	-	-	-	-
8. Kedungpring	-	-	-	-
9. Modo	-	-	-	-
10. Babat	10	14	5	2.80
11. Pucuk	6	7	5	1.40
12. Sukodadi	-	-	-	-
13. Lamongan	8	40	11	3.64
14. Tikung	-	-	-	-
15. Sarirejo	-	-	-	-
16. Deket	-	-	-	-
17. Glagah	-	-	-	-
18. Karangbinangun	-	-	-	-
19. Turi	-	-	-	-
20. Kalitengah	-	-	-	-
21. Karanggeneng	-	-	-	-
22. Sekaran	-	-	-	-
23. Maduran	-	-	-	-
24. Laren	-	-	-	-
25. Solokuro	-	-	-	-
26. Paciran	-	-	-	-
27. Brondong	-	-	-	-
<b>Lamongan</b>	<b>24</b>	<b>61</b>	<b>21</b>	<b>2.90</b>

Sumber: Dinas Pendidikan Kabupaten Lamongan

Source: Education Office of Lamongan Regency

**Tabel 4.1.24 Jumlah Sekolah, Murid, Guru, dan Rasio Murid - Guru Madrasah Tsanawiyah Negeri (MTsN) menurut Kecamatan di Kabupaten Lamongan, 2017**  
**Number of Schools, Pupils, Teachers and Pupils to Teachers Ratio of State Madrasah Tsanawiyah by Subdistrict in Lamongan Regency, 2017**

Kecamatan <i>Subdistrict</i>	MTsN		
	<i>State Madrasah Tsanawiyah</i>	Gedung Sekolah <i>School Buildings</i>	Ruang Belajar <i>Study Rooms</i>
(1)	(2)	(3)	(4)
1. Sukorame	-	-	-
2. Bluluk	-	-	-
3. Ngimbang	-	-	-
4. Sambeng	-	-	-
5. Mantup	-	-	-
6. Kembangbahu	-	-	-
7. Sugio	-	-	-
8. Kedungpring	-	-	-
9. Modo	-	-	-
10. Babat	1	1	50
11. Pucuk	-	-	-
12. Sukodadi	-	-	-
13. Lamongan	-	-	-
14. Tikung	-	-	-
15. Sarirejo	-	-	-
16. Deket	-	-	-
17. Glagah	1	1	24
18. Karangbinangun	-	-	-
19. Turi	-	-	-
20. Kalitengah	-	-	-
21. Karanggeneng	-	-	-
22. Sekaran	-	-	-
23. Maduran	-	-	-
24. Laren	-	-	-
25. Solokuro	-	-	-
26. Paciran	-	-	-
27. Brondong	-	-	-
<b>Lamongan</b>	<b>2</b>	<b>2</b>	<b>74</b>

Sumber: Dinas Pendidikan Kabupaten Lamongan

Source: Education Office of Lamongan Regency

Lanjutan Tabel/*Continued Table 4.1.24*

Kecamatan <i>Subdistrict</i>	Kelas <i>Classes</i>	Murid <i>Pupils</i>	Guru <i>Teachers</i>	Rasio Murid- Guru/ <i>Pupils to Teachers Ratio</i>
(1)	(5)	(6)	(7)	(8)
1. Sukorame	-	-	-	-
2. Bluluk	-	-	-	-
3. Ngimbang	-	-	-	-
4. Sambeng	-	-	-	-
5. Mantup	-	-	-	-
6. Kembangbahu	-	-	-	-
7. Sugio	-	-	-	-
8. Kedungpring	-	-	-	-
9. Modo	-	-	-	-
10. Babat	50	1655	115	14.39
11. Pucuk	-	-	-	-
12. Sukodadi	-	-	-	-
13. Lamongan	-	-	-	-
14. Tikung	-	-	-	-
15. Sarirejo	-	-	-	-
16. Deket	-	-	-	-
17. Glagah	24	714	66	10.82
18. Karangbinangun	-	-	-	-
19. Turi	-	-	-	-
20. Kalitengah	-	-	-	-
21. Karanggeneng	-	-	-	-
22. Sekaran	-	-	-	-
23. Maduran	-	-	-	-
24. Laren	-	-	-	-
25. Solokuro	-	-	-	-
26. Paciran	-	-	-	-
27. Brondong	-	-	-	-
<b>Lamongan</b>	<b>74</b>	<b>2 369</b>	<b>181</b>	<b>13.09</b>

Sumber: Dinas Pendidikan Kabupaten Lamongan

Source: Education Office of Lamongan Regency

**Tabel 4.1.25 Jumlah Sekolah, Murid, Guru, dan Rasio Murid - Guru Madrasah Tsanawiyah (MTs) Swasta menurut Kecamatan di Kabupaten Lamongan, 2017**  
**Number of Schools, Pupils, Teachers, and Pupils to Teachers Ratio of Private Madrasah Tsanawiyah by Subdistrict in Lamongan Regency, 2017**

Kecamatan <i>Subdistrict</i>	MTs Swasta <i>Private MTs</i>	Gedung Sekolah <i>School Buildings</i>	Ruang Belajar <i>Study Rooms</i>
(1)	(2)	(3)	(4)
1. Sukorame	2	2	10
2. Bluluk	1	1	3
3. Ngimbang	3	3	14
4. Sambeng	6	6	22
5. Mantup	4	4	25
6. Kembangbahu	3	3	36
7. Sugio	7	7	35
8. Kedungpring	3	3	17
9. Modo	6	6	35
10. Babat	11	11	45
11. Pucuk	7	7	36
12. Sukodadi	6	6	34
13. Lamongan	5	5	55
14. Tikung	3	3	14
15. Sarirejo	3	3	17
16. Deket	6	6	22
17. Glagah	4	4	15
18. Karangbinangun	5	5	32
19. Turi	5	5	24
20. Kalitengah	7	7	83
21. Karanggeneng	6	6	43
22. Sekaran	6	6	45
23. Maduran	10	10	38
24. Laren	18	18	75
25. Solokuro	21	21	278
26. Paciran	12	12	61
27. Brondong	4	4	11
<b>Lamongan</b>	<b>174</b>	<b>174</b>	<b>1 125</b>

Sumber: Dinas Pendidikan Kabupaten Lamongan

Source: Education Office of Lamongan Regency

Lanjutan Tabel/*Continued Table 4.1.25*

Kecamatan <i>Subdistrict</i>	Kelas <i>Classes</i>	Murid <i>Pupils</i>	Guru <i>Teachers</i>	Rasio Murid- Guru/ <i>Pupils to Teachers Ratio</i>
(1)	(5)	(6)	(7)	(8)
1. Sukorame	10	179	12	15.00
2. Bluluk	3	23	2	15.00
3. Ngimbang	14	251	17	15.00
4. Sambeng	22	389	26	15.00
5. Mantup	25	455	30	15.00
6. Kembangbahu	36	653	44	15.00
7. Sugio	35	628	42	15.00
8. Kedungpring	17	314	21	15.00
9. Modo	35	621	41	15.00
10. Babat	45	807	54	15.00
11. Pucuk	36	645	43	15.00
12. Sukodadi	34	613	41	15.00
13. Lamongan	55	992	66	15.00
14. Tikung	14	253	17	15.00
15. Sarirejo	17	313	21	15.00
16. Deket	22	387	26	15.00
17. Glagah	15	265	18	15.00
18. Karangbinangun	32	579	39	15.00
19. Turi	24	434	29	15.00
20. Kalitengah	83	1497	100	15.00
21. Karanggeneng	43	767	51	15.00
22. Sekaran	45	817	54	15.00
23. Maduran	38	689	46	15.00
24. Laren	75	1353	90	15.00
25. Solokuro	278	5001	333	15.00
26. Paciran	61	1090	73	15.00
27. Brondong	11	195	13	15.00
<b>Lamongan</b>	<b>1 125</b>	<b>20 210</b>	<b>1 347</b>	<b>15.00</b>

Sumber: Dinas Pendidikan Kabupaten Lamongan

Source: Education Office of Lamongan Regency

**Tabel 4.1.26 Jumlah Sekolah, Murid, Guru, dan Rasio Murid - Guru Sekolah Menengah Atas (SMA) Negeri menurut Kecamatan di Kabupaten Lamongan, 2017**  
**Number of Schools, Pupils, Teachers, and Pupils to Teachers Ratio of State High School by Subdistrict in Lamongan Regency, 2017**

Kecamatan <i>Subdistrict</i>	SMA Negeri <i>State High School</i>	Gedung Sekolah <i>School Buildings</i>	Ruang Belajar <i>Study Rooms</i>
(1)	(2)	(3)	(4)
1. Sukorame	-	-	-
2. Bluluk	1	1	19
3. Ngimbang	1	1	21
4. Sambeng	-	-	-
5. Mantup	1	1	22
6. Kembangbahu	1	1	17
7. Sugio	-	-	-
8. Kedungpring	1	1	27
9. Modo	-	-	-
10. Babat	1	1	36
11. Pucuk	-	-	-
12. Sukodadi	1	1	28
13. Lamongan	3	3	99
14. Tikung	-	-	-
15. Sarirejo	-	-	-
16. Deket	-	-	-
17. Glagah	1	1	24
18. Karangbinangun	-	-	-
19. Turi	-	-	-
20. Kalitengah	-	-	-
21. Karanggeneng	1	1	24
22. Sekaran	-	-	-
23. Maduran	-	-	-
24. Laren	-	-	-
25. Solokuro	1	1	27
26. Paciran	-	-	-
27. Brondong	-	-	-
<b>Lamongan</b>	<b>13</b>	<b>13</b>	<b>344</b>

Sumber: Cabang Diknas Wilayah Kabupaten Lamongan

Source: Regional Education Office of Lamongan Regency



Lanjutan Tabel/*Continued Table 4.1.26*

Kecamatan <i>Subdistrict</i>	Kelas <i>Classes</i>	Murid <i>Pupils</i>	Guru <i>Teachers</i>	Rasio Murid- Guru/ <i>Pupils to Teachers Ratio</i>
(1)	(5)	(6)	(7)	(8)
1. Sukorame	-	-	-	-
2. Bluluk	22	713	46	16
3. Ngimbang	24	783	56	14
4. Sambeng	-	-	-	-
5. Mantup	22	618	49	13
6. Kembangbahu	17	421	48	9
0 Sugio	-	-	-	-
8. Kedungpring	23	906	60	15
9. Modo	-	-	-	-
10. Babat	36	1 201	76	16
11. Pucuk	-	-	-	-
12. Sukodadi	25	856	61	14
13. Lamongan	104	3 484	228	15
14. Tikung	-	-	-	-
15. Sarirejo	-	-	-	-
16. Deket	-	-	-	-
17. Glagah	22	681	55	12
18. Karangbinangun	-	-	-	-
19. Turi	-	-	-	-
20. Kalitengah	-	-	-	-
21. Karanggeneng	24	690	51	14
22. Sekaran	-	-	-	-
23. Maduran	-	-	-	-
24. Laren	-	-	-	-
25. Solokuro	27	823	61	13
26. Paciran	-	-	-	-
27. Brondong	-	-	-	-
<b>Lamongan</b>	<b>346</b>	<b>11 176</b>	<b>791</b>	<b>14</b>

Sumber: Cabang Diknas Wilayah Kabupaten Lamongan

Source: Regional Education Office of Lamongan Regency

**Tabel 4.1.27 Jumlah Sekolah, Murid, Guru, dan Rasio Murid - Guru Sekolah Menengah Atas (SMA) Swasta menurut Kecamatan di Kabupaten Lamongan, 2017**  
**Number of Schools, Pupils, Teachers, and Pupils to Teachers Ratio of Private High School by Subdistrict in Lamongan Regency, 2017**

Kecamatan <i>Subdistrict</i>	SMA Swasta <i>Private High School</i>	Gedung Sekolah <i>School Buildings</i>	Ruang Belajar <i>Study Rooms</i>
(1)	(2)	(3)	(4)
1. Sukorame	1	1	6
2. Bluluk	1	1	5
3. Ngimbang	2	2	6
4. Sambeng	1	1	6
5. Mantup	1	1	6
6. Kembangbahu	-	-	-
7. Sugio	3	3	28
8. Kedungpring	3	3	27
9. Modo	3	3	10
10. Babat	3	3	38
11. Pucuk	3	3	11
12. Sukodadi	1	1	6
13. Lamongan	3	3	31
14. Tikung	-	-	-
15. Sarirejo	1	1	6
16. Deket	2	2	12
17. Glagah	-	-	-
18. Karangbinangun	-	-	-
19. Turi	2	2	8
20. Kalitengah	3	3	30
21. Karanggeneng	3	3	21
22. Sekaran	2	2	23
23. Maduran	4	4	22
24. Laren	3	3	3
25. Solokuro	5	5	38
26. Paciran	6	6	30
27. Brondong	2	2	7
<b>Lamongan</b>	<b>58</b>	<b>58</b>	<b>380</b>

Sumber: Cabang Diknas Wilayah Kabupaten Lamongan  
 Source: Regional Education Office of Lamongan Regency

Lanjutan Tabel/*Continued Table 4.1.27*

Kecamatan <i>Subdistrict</i>	Kelas <i>Classes</i>	Murid <i>Pupils</i>	Guru <i>Teachers</i>	Rasio Murid- Guru/ <i>Pupils to Teachers Ratio</i>
(1)	(5)	(6)	(7)	(8)
1. Sukorame	5	103	17	6
2. Bluluk	3	56	18	3
3. Ngimbang	14	337	52	6
4. Sambeng	5	126	26	5
5. Mantup	6	99	25	4
6. Kembangbahu	-	-	-	-
7. Sugio	26	820	93	9
8. Kedungpring	24	742	80	9
9. Modo	13	299	44	7
10. Babat	35	1 011	108	9
11. Pucuk	17	385	77	5
12. Sukodadi	6	190	27	7
13. Lamongan	21	683	88	8
14. Tikung	-	-	-	-
15. Sarirejo	6	147	25	6
16. Deket	12	150	44	3
17. Glagah	-	-	-	-
18. Karangbinangun	-	-	-	-
19. Turi	9	184	38	5
20. Kalitengah	28	737	90	8
21. Karanggeneng	19	527	82	6
22. Sekaran	19	487	72	7
23. Maduran	20	309	74	4
24. Laren	12	283	57	5
25. Solokuro	33	957	150	6
26. Paciran	35	775	112	7
27. Brondong	4	107	38	3
<b>Lamongan</b>	<b>372</b>	<b>9 514</b>	<b>1 437</b>	<b>7</b>

Sumber: Cabang Diknas Wilayah Kabupaten Lamongan

Source: Regional Education Office of Lamongan Regency

**Tabel 4.1.28 Jumlah Sekolah, Murid, Guru, dan Rasio Murid-Guru SMA LB Swasta menurut Kecamatan di Kabupaten Lamongan, 2017**  
**Number of Schools, Pupils, Teachers, and Pupils to Teachers Ratio of Private Disability Senior High Schools by Subdistrict in Lamongan Regency, 2017**

	Kecamatan <i>Subdistrict</i>	SMA LB Swasta/ <i>Private</i> Disability Senior High School	Gedung Sekolah <i>School</i> Buildings	Ruang Belajar <i>Study Rooms</i>
	(1)	(2)	(3)	(4)
1.	Sukorame	-	-	-
2.	Bluluk	-	-	-
3.	Ngimbang	-	-	-
4.	Sambeng	-	-	-
5.	Mantup	-	-	-
6.	Kembangbahu	-	-	-
7.	Sugio	-	-	-
8.	Kedungpring	-	-	-
9.	Modo	-	-	-
10.	Babat	-	-	-
11.	Pucuk	-	-	-
12.	Sukodadi	-	-	-
13.	Lamongan	1	1	3
14.	Tikung	-	-	-
15.	Sarirejo	-	-	-
16.	Deket	-	-	-
17.	Glagah	-	-	-
18.	Karangbinangun	-	-	-
19.	Turi	-	-	-
20.	Kalitengah	-	-	-
21.	Karangganeng	-	-	-
22.	Sekaran	-	-	-
23.	Maduran	-	-	-
24.	Laren	-	-	-
25.	Solokuro	-	-	-
26.	Paciran	-	-	-
27.	Brondong	-	-	-
	<b>Lamongan</b>	<b>1</b>	<b>1</b>	<b>3</b>

Sumber: Cabang Diknas Wilayah Kabupaten Lamongan

Source: Regional Education Office of Lamongan Regency

Lanjutan Tabel/*Continued Table 4.1.28*

Kecamatan <i>Subdistrict</i>	Kelas <i>Classes</i>	Murid <i>Pupils</i>	Guru <i>Teachers</i>	Rasio Murid- Guru/ <i>Pupils to Teachers Ratio</i>
(1)	(5)	(6)	(7)	(8)
1. Sukorame	-	-	-	-
2. Bluluk	-	-	-	-
3. Ngimbang	-	-	-	-
4. Sambeng	-	-	-	-
5. Mantup	-	-	-	-
6. Kembangbahu	-	-	-	-
7. Sugio	-	-	-	-
8. Kedungpring	-	-	-	-
9. Modo	-	-	-	-
10. Babat	-	-	-	-
11. Pucuk	-	-	-	-
12. Sukodadi	-	-	-	-
13. Lamongan	3	27	6	5
14. Tikung	-	-	-	-
15. Sarirejo	-	-	-	-
16. Deket	-	-	-	-
17. Glagah	-	-	-	-
18. Karangbinangun	-	-	-	-
19. Turi	-	-	-	-
20. Kalitengah	-	-	-	-
21. Karanggeneng	-	-	-	-
22. Sekaran	-	-	-	-
23. Maduran	-	-	-	-
24. Laren	-	-	-	-
25. Solokuro	-	-	-	-
26. Paciran	-	-	-	-
27. Brondong	-	-	-	-
<b>Lamongan</b>	<b>3</b>	<b>27</b>	<b>6</b>	<b>5</b>

Sumber: Cabang Diknas Wilayah Kabupaten Lamongan

Source: *Regional Education Office of Lamongan Regency*

**Tabel 4.1.29 Jumlah Sekolah, Murid, Guru, dan Rasio Murid - Guru Madrasah Aliyah Negeri (MAN) menurut Kecamatan di Kabupaten Lamongan, 2017**  
**Number of Schools, Pupils, Teachers, and Pupils to Teachers Ratio in State Madrasah Aliyah by Subdistrict in Lamongan Regency, 2017**

Kecamatan <i>Subdistrict</i>	MAN/ <i>State</i> <i>Madrasah</i> <i>Aliyah</i>	Gedung Sekolah <i>School</i> <i>Buildings</i>	Ruang Belajar <i>Study Rooms</i>
(1)	(2)	(3)	(4)
1. Sukorame	-	-	-
2. Bluluk	-	-	-
3. Ngimbang	-	-	-
4. Sambeng	-	-	-
5. Mantup	-	-	-
6. Kembangbahu	-	-	-
7. Sugio	-	-	-
8. Kedungpring	-	-	-
9. Modo	-	-	-
10. Babat	1	1	32
11. Pucuk	-	-	-
12. Sukodadi	-	-	-
13. Lamongan	1	1	39
14. Tikung	-	-	-
15. Sarirejo	-	-	-
16. Deket	-	-	-
17. Glagah	-	-	-
18. Karangbinangun	-	-	-
19. Turi	-	-	-
20. Kalitengah	-	-	-
21. Karanggeneng	-	-	-
22. Sekaran	-	-	-
23. Maduran	-	-	-
24. Laren	-	-	-
25. Solokuro	-	-	-
26. Paciran	-	-	-
27. Brondong	-	-	-
<b>Lamongan</b>	<b>2</b>	<b>2</b>	<b>71</b>

Sumber: Dinas Pendidikan Kabupaten Lamongan  
 Source: Education Office of Lamongan Regency

Lanjutan Tabel/*Continued Table 4.1.29*

Kecamatan <i>Subdistrict</i>	Kelas <i>Classes</i>	Murid <i>Pupils</i>	Guru <i>Teachers</i>	Rasio Murid- Guru/ <i>Pupils to Teachers Ratio</i>
(1)	(2)	(5)	(6)	(7)
1. Sukorame	-	-	-	-
2. Bluluk	-	-	-	-
3. Ngimbang	-	-	-	-
4. Sambeng	-	-	-	-
5. Mantup	-	-	-	-
6. Kembangbahu	-	-	-	-
7. Sugio	-	-	-	-
8. Kedungpring	-	-	-	-
9. Modo	-	-	-	-
10. Babat	36	1 223	94	13.01
11. Pucuk	-	-	-	-
12. Sukodadi	-	-	-	-
13. Lamongan	39	1 212	103	11.77
14. Tikung	-	-	-	-
15. Sarirejo	-	-	-	-
16. Deket	-	-	-	-
17. Glagah	-	-	-	-
18. Karangbinangun	-	-	-	-
19. Turi	-	-	-	-
20. Kalitengah	-	-	-	-
21. Karanggeneng	-	-	-	-
22. Sekaran	-	-	-	-
23. Maduran	-	-	-	-
24. Laren	-	-	-	-
25. Solokuro	-	-	-	-
26. Paciran	-	-	-	-
27. Brondong	-	-	-	-
<b>Lamongan</b>	<b>75</b>	<b>2 435</b>	<b>197</b>	<b>12.36</b>

Sumber: Dinas Pendidikan Kabupaten Lamongan

Source: Education Office of Lamongan Regency

**Tabel 4.1.30 Jumlah Sekolah, Murid, Guru, dan Rasio Murid - Guru Madrasah Aliyah (MA) Swasta menurut Kecamatan di Kabupaten Lamongan, 2017**  
**Number of Schools, Pupils, Teachers, and Pupils to Teachers Ratio in Private Madrasah Aliyah by Subdistrict in Lamongan Regency, 2017**

Kecamatan Subdistrict	MA		
	Swasta/Private Madrasah Aliyah	Gedung Sekolah School Buildings	Ruang Kelas Study Class
(1)	(2)	(3)	(4)
1. Sukorame	1	1	7
2. Bluluk	-	-	-
3. Ngimbang	1	1	7
4. Sambeng	2	2	6
5. Mantup	2	2	10
6. Kembangbahu	3	3	15
7. Sugio	2	2	4
8. Kedungpring	-	-	-
9. Modo	2	2	7
10. Babat	5	5	22
11. Pucuk	-	-	-
12. Sukodadi	2	2	3
13. Lamongan	4	4	26
14. Tikung	1	1	2
15. Sarirejo	2	2	6
16. Deket	3	3	13
17. Glagah	2	2	4
18. Karangbinangun	4	4	16
19. Turi	4	4	9
20. Kalitengah	1	1	3
21. Karanggeneng	3	3	53
22. Sekaran	2	3	15
23. Maduran	2	2	15
24. Laren	3	3	13
25. Solokuro	8	8	35
26. Paciran	16	16	184
27. Brondong	3	3	12
<b>Lamongan</b>	<b>78</b>	<b>79</b>	<b>487</b>

Sumber: Dinas Pendidikan Kab. Lamongan

Source: Education Office of Lamongan Regency



Lanjutan Tabel/*Continued Table 4.1.30*

Kecamatan <i>Subdistrict</i>	Kelas <i>Classes</i>	Murid <i>Pupils</i>	Guru <i>Teachers</i>	Rasio Murid- Guru/ <i>Pupils to Teachers Ratio</i>
(1)	(5)	(6)	(7)	(8)
1. Sukorame	6	101	19	5
2. Bluluk	-	-	-	-
3. Ngimbang	4	167	26	6
4. Sambeng	3	137	33	4
5. Mantup	9	134	39	3
6. Kembangbahu	15	356	68	5
7. Sugio	9	217	40	5
8. Kedungpring	-	-	-	-
9. Modo	7	203	32	6
10. Babat	21	457	91	5
11. Pucuk	-	-	-	-
12. Sukodadi	1	53	33	2
13. Lamongan	23	524	118	4
14. Tikung	3	15	16	1
15. Sarirejo	6	119	35	3
16. Deket	11	270	55	5
17. Glagah	5	169	25	7
18. Karangbinangun	9	221	75	3
19. Turi	12	362	80	5
20. Kalitengah	3	27	24	1
21. Karanggeneng	51	1 850	143	13
22. Sekaran	9	329	42	8
23. Maduran	15	475	66	7
24. Laren	14	233	68	3
25. Solokuro	36	584	174	3
26. Paciran	191	5 458	542	10
27. Brondong	12	189	58	3
<b>Lamongan</b>	<b>475</b>	<b>12 650</b>	<b>1 902</b>	<b>7</b>

Sumber: Dinas Pendidikan Kabupaten Lamongan

Source: Education Office of Lamongan Regency

**Tabel 4.1.31 Jumlah Sekolah, Guru, Murid, dan Rasio Guru-Murid SMK Negeri di Kabupaten Lamongan, 2017**  
**Number of Schools, Teachers, Pupils, and Teachers to Pupils Ratio of State Vocational High Schools in Lamongan Regency, 2017**

Kecamatan <i>Subdistrict</i>	SMK Negeri <i>State Vocational High School</i>	Gedung Sekolah <i>School Buildings</i>	Ruang Kelas <i>Study Class</i>
(1)	(2)	(3)	(4)
1. Sukorame	-	-	-
2. Bluluk	-	-	-
3. Ngimbang	-	-	-
4. Sambeng	1	1	21
5. Mantup	-	-	-
6. Kembangbahu	-	-	-
7. Sugio	-	-	-
8. Kedungpring	-	-	-
9. Modo	-	-	-
10. Babat	-	-	-
11. Pucuk	-	-	-
12. Sukodadi	-	-	-
13. Lamongan	2	2	64
14. Tikung	-	-	-
15. Sarirejo	1	1	12
16. Deket	-	-	-
17. Glagah	-	-	-
18. Karangbinangun	-	-	-
19. Turi	-	-	-
20. Kalitengah	1	1	20
21. Karanggeneng	-	-	-
22. Sekaran	-	-	-
23. Maduran	-	-	-
24. Laren	-	-	-
25. Solokuro	-	-	-
26. Paciran	-	-	-
27. Brondong	1	1	15
<b>Lamongan</b>	<b>6</b>	<b>6</b>	<b>132</b>

Sumber: Dinas Pendidikan Kab. Lamongan

Source: Education Office of Lamongan Regency

Lanjutan Tabel/*Continued Table 4.1.31*

Kecamatan <i>Subdistrict</i>	Kelas <i>Classes</i>	Murid <i>Pupils</i>	Guru <i>Teachers</i>	Rasio Guru - Murid <i>Teachers to Pupils Ratio</i>
(1)	(5)	(6)	(7)	(8)
1. Sukorame	-	-	-	-
2. Bluluk	-	-	-	-
3. Ngimbang	-	-	-	-
4. Sambeng	30	868	59	15
5. Mantup	-	-	-	-
6. Kembangbahu	-	-	-	-
7. Sugio	-	-	-	-
8. Kedungpring	-	-	-	-
9. Modo	-	-	-	-
10. Babat	-	-	-	-
11. Pucuk	-	-	-	-
12. Sukodadi	-	-	-	-
13. Lamongan	78	2 674	168	16
14. Tikung	-	-	-	-
15. Sarirejo	21	415	47	9
16. Deket	-	-	-	-
17. Glagah	-	-	-	-
18. Karangbinangun	-	-	-	-
19. Turi	-	-	-	-
20. Kalitengah	-	-	-	-
21. Karanggeneng	-	-	-	-
22. Sekaran	-	-	-	-
23. Maduran	-	-	-	-
24. Laren	-	-	-	-
25. Solokuro	-	-	-	-
26. Paciran	-	-	-	-
27. Brondong	20	513	48	11
<b>Lamongan</b>	<b>149</b>	<b>4 470</b>	<b>322</b>	<b>14</b>

Sumber: Dinas Pendidikan Kabupaten Lamongan

*Source: Education Office of Lamongan Regency*

**Tabel 4.1.32 Jumlah Sekolah, Murid, Guru, dan Rasio Murid-Guru SMK Swasta di Kabupaten Lamongan, 2017**  
**Number of Schools, Pupils, Teachers, and Pupils to Teachers Ratio of Private Vocational High Schools in Lamongan Regency, 2017**

Kecamatan <i>Subdistrict</i>	SMK Swasta <i>Private Vocational High Schools</i>	Gedung Sekolah <i>School Buildings</i>	Ruang Kelas <i>Study Class</i>
(1)	(2)	(3)	(4)
1. Sukorame	1	1	4
2. Bluluk	1	1	3
3. Ngimbang	4	4	32
4. Sambeng	1	1	3
5. Mantup	3	3	20
6. Kembangbahu	1	1	9
7. Sugio	3	3	3
8. Kedungpring	4	4	42
9. Modo	3	3	16
10. Babat	8	8	91
11. Pucuk	3	3	21
12. Sukodadi	3	3	28
13. Lamongan	6	6	90
14. Tikung	3	3	15
15. Sarirejo	-	-	-
16. Deket	-	-	-
17. Glagah	3	3	27
18. Karangbinangun	-	-	-
19. Turi	1	1	3
20. Kalitengah	1	1	8
21. Karanggeneng	3	3	31
22. Sekaran	3	3	22
23. Maduran	2	2	15
24. Laren	-	-	-
25. Solokuro	1	1	6
26. Paciran	9	9	102
27. Brondong	4	4	14
<b>Lamongan</b>	<b>71</b>	<b>71</b>	<b>605</b>

Sumber: Dinas Pendidikan Kab. Lamongan

Source: Education Office of Lamongan Regency

Lanjutan Tabel/*Continued Table 4.1.32*

Kecamatan <i>Subdistrict</i>	Kelas <i>Classes</i>	Murid <i>Pupils</i>	Guru <i>Teachers</i>	Rasio Murid-Guru <i>Pupils to Teachers Ratio</i>
(1)	(5)	(6)	(7)	(8)
1. Sukorame	15	381	42	9
2. Bluluk	3	31	12	3
3. Ngimbang	39	719	81	9
4. Sambeng	1	2	14	-
5. Mantup	22	637	103	6
6. Kembangbahu	9	196	16	12
7. Sugio	22	502	88	6
8. Kedungpring	136	1 116	139	8
9. Modo	20	386	72	5
10. Babat	84	2 122	268	8
11. Pucuk	9	410	72	6
12. Sukodadi	22	732	88	8
13. Lamongan	87	2 218	266	8
14. Tikung	24	743	85	9
15. Sarirejo	-	-	-	-
16. Deket	-	-	-	-
17. Glagah	26	612	109	6
18. Karangbinangun	-	-	-	-
19. Turi	3	47	15	3
20. Kalitengah	8	185	26	7
21. Karanggeneng	40	1 075	126	9
22. Sekaran	12	370	66	6
23. Maduran	15	399	54	7
24. Laren	-	-	-	-
25. Solokuro	9	61	34	2
26. Paciran	106	2 360	288	8
27. Brondong	41	226	60	4
<b>Lamongan</b>	<b>753</b>	<b>15 530</b>	<b>2 064</b>	<b>8</b>

Sumber: Dinas Pendidikan Kabupaten Lamongan

Source: Education Office of Lamongan Regency

**Tabel 4.1.33 Jumlah Sekolah, Murid, Guru, dan Rasio Murid-Guru SLB Swasta di Kabupaten Lamongan, 2017**  
**Number of Schools, Pupils, Teachers, and Pupils to Teachers Ratio of Private Disability Schools in Lamongan Regency, 2017**

Kecamatan <i>Subdistrict</i>	SLB Swasta <i>Private Disability Schools</i>	Gedung Sekolah <i>School Buildings</i>	Ruang Kelas <i>Study Class</i>
(1)	(2)	(3)	(4)
1. Sukorame	-	-	-
2. Bluluk	-	-	-
3. Ngimbang	-	-	-
4. Sambeng	-	-	-
5. Mantup	-	-	-
6. Kembangbahu	-	-	-
7. Sugio	-	-	-
8. Kedungpring	-	-	-
9. Modo	-	-	-
10. Babat	1	1	11
11. Pucuk	1	1	10
12. Sukodadi	-	-	-
13. Lamongan	1	1	10
14. Tikung	-	-	-
15. Sarirejo	-	-	-
16. Deket	-	-	-
17. Glagah	-	-	-
18. Karangbinangun	-	-	-
19. Turi	-	-	-
20. Kalitengah	-	-	-
21. Karanggeneng	-	-	-
22. Sekaran	-	-	-
23. Maduran	-	-	-
24. Laren	-	-	-
25. Solokuro	-	-	-
26. Paciran	1	1	6
27. Brondong	-	-	-
<b>Lamongan</b>	<b>4</b>	<b>4</b>	<b>37</b>

Sumber: Dinas Pendidikan Kab. Lamongan

Source: Education Office of Lamongan Regency

Lanjutan Tabel/*Continued Table 4.1.33*

Kecamatan <i>Subdistrict</i>	Kelas <i>Classes</i>	Murid <i>Pupils</i>	Guru <i>Teachers</i>	Rasio Murid - Guru <i>Pupils to Teachers Ratio</i>
(1)	(5)	(6)	(7)	(8)
1. Sukorame	-	-	-	-
2. Bluluk	-	-	-	-
3. Ngimbang	-	-	-	-
4. Sambeng	-	-	-	-
5. Mantup	-	-	-	-
6. Kembangbahu	-	-	-	-
7. Sugio	-	-	-	-
8. Kedungpring	-	-	-	-
9. Modo	-	-	-	-
10. Babat	11	41	9	4.56
11. Pucuk	10	44	9	4.89
12. Sukodadi	-	-	-	-
13. Lamongan	10	36	11	3.27
14. Tikung	-	-	-	-
15. Sarirejo	-	-	-	-
16. Deket	-	-	-	-
17. Glagah	-	-	-	-
18. Karangbinangun	-	-	-	-
19. Turi	-	-	-	-
20. Kalitengah	-	-	-	-
21. Karanggeneng	-	-	-	-
22. Sekaran	-	-	-	-
23. Maduran	-	-	-	-
24. Laren	-	-	-	-
25. Solokuro	-	-	-	-
26. Paciran	6	28	7	4.00
27. Brondong	-	-	-	-
<b>Lamongan</b>	<b>37</b>	<b>149</b>	<b>36</b>	<b>4.14</b>

Sumber: Dinas Pendidikan Kabupaten Lamongan

Source: Education Office of Lamongan Regency

**Tabel 4.1.34 Jumlah Madrasah Ibtidaiyah menurut Akreditasinya di Kabupaten Lamongan, 2017**  
**Number of Madrasah Ibtidaiyah by Accreditation in Lamongan Regency, 2017**

Kecamatan <i>Subdistrict</i>	Akreditasi <i>Accreditation</i>			Belum Terakreditasi <i>Not Accreditation Yet</i>	Jumlah <i>Total</i>
	A	B	C		
(1)	(2)	(3)	(4)	(5)	(6)
1. Sukorame	1	1	-	1	3
2. Bluluk	4	1	-	-	5
3. Ngimbang	2	1	-	1	4
4. Sambeng	4	10	-	-	14
5. Mantup	4	11	-	-	15
6. Kembangbahu	8	9	-	-	17
7. Sugio	8	16	1	-	25
8. Kedungpring	11	4	-	-	15
9. Modo	6	8	-	-	14
10. Babat	28	4	-	-	32
11. Pucuk	21	8	-	-	29
12. Sukodadi	9	10	-	-	19
13. Lamongan	6	-	-	-	6
14. Tikung	6	3	-	1	10
15. Sari Irejo	6	11	1	-	18
16. Deket	7	3	-	-	10
17. Glagah	20	16	-	-	36
18. Karangbinangun	6	11	-	1	18
19. Turi	18	10	1	1	30
20. Kalitengah	14	2	-	1	17
21. Karanggeneng	12	6	-	-	18
22. Sekaran	15	7	-	-	22
23. Maduran	17	4	-	1	22
24. Laren	27	11	1	1	40
25. Solokuro	18	7	-	-	25
26. Paciran	29	7	1	-	37
27. Brondong	26	6	-	1	33
<b>Lamongan</b>	<b>333</b>	<b>187</b>	<b>5</b>	<b>9</b>	<b>534</b>

Sumber: Dinas Pendidikan Kabupaten Lamongan

Source: Education Office of Lamongan Regency



**Tabel 4.1.35 Jumlah Madrasah Tsanawiyah menurut Akreditasinya di Kabupaten Lamongan, 2017**  
**Table Number of Madrasah Tsanawiyah by Accreditation in Lamongan Regency, 2017**

Kecamatan <i>Subdistrict</i>	Akreditasi <i>Accreditation</i>			Belum Terakreditasi <i>Not Accreditation Yet</i>	Jumlah <i>Total</i>
	A	B	C		
(1)	(2)	(3)	(4)	(5)	(6)
1. Sukorame	1	5	-	-	6
2. Bluluk	-	1	-	-	1
3. Ngimbang	-	2	1	1	4
4. Sambeng	-	6	-	-	6
5. Mantup	1	3	-	-	4
6. Kembangbahu	2	1	-	-	3
7. Sugio	2	3	2	-	7
8. Kedungpring	-	3	-	1	4
9. Modo	2	4	-	-	6
10. Babat	2	7	3	-	12
11. Pucuk	5	2	-	-	7
12. Sukodadi	-	2	-	-	2
13. Lamongan	5	-	-	-	5
14. Tikung	2	1	-	-	3
15. Sarirejo	-	4	-	-	4
16. Deket	1	2	-	-	3
17. Glagah	3	4	-	-	7
18. Karangbinangun	1	3	-	1	5
19. Turi	2	3	-	-	5
20. Kalitengah	3	2	-	-	5
21. Karanggeneng	4	3	-	-	7
22. Sekaran	5	1	-	-	6
23. Maduran	3	3	-	-	6
24. Laren	3	6	1	-	10
25. Solokuro	5	13	-	-	18
26. Paciran	10	10	1	-	21
27. Brondong	2	10	-	-	12
<b>Lamongan</b>	<b>64</b>	<b>104</b>	<b>8</b>	<b>3</b>	<b>179</b>

Sumber: Dinas Pendidikan Kabupaten Lamongan

Source: Education Office of Lamongan Regency

**Tabel 4.1.36 Jumlah Lembaga dan Murid Sekolah Kejar Paket A di Kabupaten Lamongan, 2017**  
**Table Number of Institutions and Students of Kejar Paket A in Lamongan Regency, 2017**

Kecamatan <i>Subdistrict</i>	Lembaga <i>Institutions</i>	Murid/Students		
		Laki-Laki <i>Male</i>	Perempuan <i>Female</i>	Jumlah <i>Total</i>
(1)	(2)	(3)	(4)	(5)
1. Sukorame	1	-	-	-
2. Bluluk	1	-	-	-
3. Ngimbang	1	-	-	-
4. Sambeng	2	-	23	23
5. Mantup	1	-	-	-
6. Kembangbahu	1	-	-	-
7. Sugio	1	-	29	29
8. Kedungpring	1	-	-	-
9. Modo	2	-	-	-
10. Babat	2	-	-	-
11. Pucuk	1	-	-	-
12. Sukodadi	1	-	-	-
13. Lamongan	2	-	-	-
14. Tikung	3	-	-	-
15. Sarirejo	2	-	-	-
16. Deket	2	-	-	-
17. Glagah	3	-	23	23
18. Karangbinangun	2	-	-	-
19. Turi	3	-	-	-
20. Kalitengah	1	-	-	-
21. Karanggeneng	1	-	20	20
22. Sekaran	1	-	-	-
23. Maduran	1	-	-	-
24. Laren	1	-	-	-
25. Solokuro	2	-	-	-
26. Paciran	2	-	-	-
27. Brondong	2	-	25	25
<b>Lamongan</b>	<b>43</b>	<b>-</b>	<b>120</b>	<b>120</b>

Sumber: Dinas Pendidikan Kabupaten Lamongan

Source: Education Office of Lamongan Regency

**Tabel 4.1.37 Jumlah Lembaga dan Murid Sekolah Kejar Paket B di Kabupaten Lamongan, 2017**  
**Table Number of Institutions and Students of Kejar Paket B in Lamongan Regency, 2017**

Kecamatan <i>Subdistrict</i>	Lembaga <i>Institutions</i>	Murid/ <i>Students</i>		
		Laki-Laki <i>Male</i>	Perempuan <i>Female</i>	Jumlah <i>Total</i>
(1)	(2)	(3)	(4)	(5)
1. Sukorame	1	-	-	-
2. Bluluk	1	-	-	-
3. Ngimbang	1	3	7	10
4. Sambeng	2	9	4	13
5. Mantup	1	-	-	-
6. Kembangbahu	1	-	-	-
7. Sugio	1	20	5	25
8. Kedungpring	1	-	-	-
9. Modo	2	-	-	-
10. Babat	2	-	-	-
11. Pucuk	1	17	12	29
12. Sukodadi	1	15	11	26
13. Lamongan	2	27	7	34
14. Tikung	3	41	35	76
15. Sarirejo	2	22	15	37
16. Deket	2	30	19	49
17. Glagah	3	17	14	31
18. Karangbinangun	2	7	4	11
19. Turi	3	7	6	13
20. Kalitengah	1	21	11	32
21. Karanggeneng	1	-	-	-
22. Sekaran	1	-	-	-
23. Maduran	1	-	-	-
24. Laren	1	-	-	-
25. Solokuro	2	16	13	29
26. Paciran	2	14	11	25
27. Brondong	2	7	6	13
<b>Lamongan</b>	<b>43</b>	<b>273</b>	<b>180</b>	<b>453</b>

Sumber: Dinas Pendidikan Kabupaten Lamongan

Source: Education Office of Lamongan Regency

**Tabel 4.1.38 Jumlah Lembaga dan Murid Sekolah Kejar Paket C di Kabupaten Lamongan, 2017**  
**Table Number of Institutions and Students of Kejar Paket C in Lamongan Regency, 2017**

Kecamatan <i>Subdistrict</i>	Lembaga <i>Institutions</i>	Murid/ <i>Students</i>		
		Laki-Laki <i>Male</i>	Perempuan <i>Female</i>	Jumlah <i>Total</i>
(1)	(2)	(3)	(4)	(5)
1. Sukorame	1	-	-	-
2. Bluluk	1	-	-	-
3. Ngimbang	1	5	8	13
4. Sambeng	2	37	22	59
5. Mantup	1	-	-	-
6. Kembangbahu	1	-	-	-
7. Sugio	1	25	12	37
8. Kedungpring	1	-	-	-
9. Modo	2	-	-	-
10. Babat	2	19	8	27
11. Pucuk	1	15	9	24
12. Sukodadi	1	-	-	-
13. Lamongan	2	-	-	-
14. Tikung	3	115	93	208
15. Sarirejo	2	52	31	83
16. Deket	2	23	15	38
17. Glagah	3	35	23	58
18. Karangbinangun	2	9	12	21
19. Turi	3	-	-	-
20. Kalitengah	1	8	9	17
21. Karanggeneng	1	-	-	-
22. Sekaran	1	-	-	-
23. Maduran	1	-	-	-
24. Laren	1	-	-	-
25. Solokuro	2	15	16	31
26. Paciran	2	12	10	22
27. Brondong	2	-	-	-
<b>Lamongan</b>	<b>43</b>	<b>370</b>	<b>268</b>	<b>638</b>

Sumber: Dinas Pendidikan Kabupaten Lamongan

Source: Education Office of Lamongan Regency

**Tabel 4.1.39 Jumlah Lembaga Pendidikan Luar Sekolah (PLS) di Kabupaten Lamongan, 2017**  
**Number of Out School Education Institutions in Lamongan Regency, 2017**

Kecamatan <i>Subdistrict</i>	TBM (Tempat Bacaan Masyarakat)/ <i>Community Based Library</i>	Kursus <i>Course</i>	PKBM (Pusat Kegiatan Belajar Masyarakat)/ <i>Community Learning Activity Center</i>
(1)	(2)	(3)	(4)
1. Sukorame	1	2	1
2. Bluluk	1	-	1
3. Ngimbang	1	7	1
4. Sambeng	2	3	2
5. Mantup	-	4	1
6. Kembangbahu	-	1	1
7. Sugio	2	4	1
8. Kedungpring	2	5	1
9. Modo	2	2	2
10. Babat	2	30	2
11. Pucuk	1	1	1
12. Sukodadi	1	4	1
13. Lamongan	5	63	2
14. Tikung	2	10	3
15. Sarirejo	1	1	2
16. Deket	2	5	2
17. Glagah	2	8	3
18. Karangbinangun	2	1	2
19. Turi	2	3	3
20. Kalitengah	2	5	1
21. Karanggeneng	3	6	1
22. Sekaran	2	4	1
23. Maduran	1	6	1
24. Laren	1	3	1
25. Solokuro	2	10	2
26. Paciran	4	25	2
27. Brondong	2	12	2
<b>Lamongan</b>	<b>48</b>	<b>225</b>	<b>43</b>

Sumber: Dinas Pendidikan Kabupaten Lamongan

Source: Education Office of Lamongan Regency

**Tabel 4.1.40 Jumlah Perguruan Tinggi, Mahasiswa, Dosen, dan Rasio Mahasiswa-Dosen di Kabupaten Lamongan, 2017**  
**Table Number of Universities, Students, Lecturers, and Students to Lecturers Ratio in Lamongan Regency, 2017**

Perguruan Tinggi <i>Universities</i>	Alamat <i>Address</i>	Mahasiswa <i>Students</i>	Dosen <i>Lecturers</i>	Rasio Mahasiswa- Dosen/ <i>Students</i> to Lecturers <i>Ratio</i>
(1)	(2)	(3)	(4)	(5)
1. Akademi Komunitas Negeri (AKNELA) Lamongan	Jl. Panglima Sudirman Banjarmasin	246	22	11
2. Akademi Keperawatan Pemerintah (AKPER) Lamongan	Jl. Kusuma Bangsa No. 7A Lamongan	335	19	18
3. Universitas Islam Lamongan (UNISLA) Lamongan	Jl. Veteran No. 53A Lamongan	5 868	227	26
4. Universitas Islam Darul Ulum (UNISDA) Lamongan	Jl. Airlangga No. 3 Sukodadi	3 205	186	17
5. Sekolah Tinggi Keguruan Ilmu Pendidikan (STKIP) PGRI	Jl. Sunan Giri No. 35 Lamongan	90	18	5
6. Sekolah Tinggi Ekonomi (STIE) KH. Ahmad Dahlan	Jl. KH Ahmad Dahlan No. 41 Lamongan	567	21	27
7. Sekolah Tinggi Ilmu Kesehatan (STIKES) Muhammadiyah	Jl. Raya Plalangan Plosowahyu KM 3 Lamongan	1 260	29	43

Sumber: Dinas Pendidikan Kabupaten Lamongan

Source: Education Office of Lamongan Regency

Lanjutan Tabel/*Continued Table 4.1.40*

<b>Perguruan Tinggi Universities</b>	<b>Alamat Address</b>	<b>Mahasiswa Students</b>	<b>Dosen Lecturers</b>	<b>Rasio Mahasiswa- Dosen/<i>Students to Lecturers</i></b>
(1)	(2)	(3)	(4)	(5)
8. Sekolah Tinggi Ilmu Tarbiyah (STIT) Al Fattah Sekaran	Komplek Ponpes Al Fattah Desa Siman-Sekaran	481	28	17
9. Sekolah Tinggi Agama Islam (STAIM) Muhammadiyah Paciran	Jl. Deandelsh Km 74,2 Paciran/Ponpes Kr. Asem Paciran	301	37	8
10. Sekolah Tinggi Agama Islam (STAI) Sunan Drajat Paciran	Desa Kranji Kec. Paciran	1 414	79	18
11. Sekolah Tinggi Ilmu Tarbiyah (STIT) Muhammadiyah	Jl. Raya No. 115 Paciran	142	21	7
12. Sekolah Tinggi Ilmu Ekonomi (STIE) Muhammadiyah Paciran	Jl. Raya No. 115 Paciran	86	21	4
13. Sekolah Tinggi Agama Islam (STAI) Raden Qosim Paciran	Ponpes Sunan Drajat Banjaranyar Paciran	378	39	10

Sumber: Dinas Pendidikan Kabupaten Lamongan  
*Source: Education Office of Lamongan Regency*

**Tabel 4.1.41 Jumlah Klub Olahraga Prestasi di Kabupaten Lamongan, 2017**  
**Table** **Number of Outstanding Sports Clubs in Lamongan Regency, 2017**

<b>Cabang Olahraga</b> <i>Sports Branch</i>	<b>Klub Aktif</b> <i>Active Clubs</i>	<b>Klub Tidak Aktif</b> <i>Inactive Clubs</i>	<b>Jumlah</b> <i>Total</i>
(1)	(2)	(3)	(4)
Atletik	5	-	5
Sepak Bola	24	2	26
Bola Basket	10	5	15
Gulat	3	-	3
Catur	10	-	10
Panahan	3	-	3
Senam	10	5	15
Bulu Tangkis	8	15	23
Balap Sepeda	65	-	65
Tenis Meja	6	4	10
Bola Voli	16	8	24
Pencak Silat	18	5	23
Tenis Lapangan	6	4	10
Karate	4	-	4
Drum Band	50	-	50
Aero Sport	8	-	8
Panjat Tebing	7	6	13
Angkat Besi	6	-	6
Sepak Takraw	10	5	15
Wushu	10	-	10
Sepak Bola Futsal	40	15	55
Tarung Drajat	4	-	4
Tae Kwon Do	3	2	5
Hockey	5	1	6
Petanque	3	-	3
<b>Jumlah/Total</b>	<b>334</b>	<b>77</b>	<b>411</b>

Sumber: Dinas Pemuda dan Olahraga Kabupaten Lamongan  
 Source: Regional Office of Youth and Sports of Lamongan Regency



**Tabel 4.1.42 Jumlah Sarana dan Prasarana Olahraga di Kabupaten Lamongan, 2017**  
**Table Number of Sports Infrastructure in Lamongan Regency, 2017**

Jenis Sarana Olahraga <i>Type of Sport Facilities</i>	Klasifikasi <i>Classification</i>		Jumlah <i>Total</i>	Tribun <i>Stand *)</i>	Status Kepemilikan <i>Owner Status **)</i>
	Daerah <i>Region</i>	Nasional <i>National</i>			
(1)	(2)	(3)	(4)	(5)	(6)
Stadion	-	1	1	1	1
Lap. Sepak Bola	354	-	354	2	2
Hall Serba Guna	12	-	12	3	3
Kolam Renang	18	-	18	-	2
Padepokan	14	-	14	-	2
Telaga/Waduk	632	-	632	-	1
Tenis Meja	303	-	303	-	3
Lap. Bola Basket	30	-	30	-	3
Lap. Bola Voli	490	-	490	3	3
Gedung Senam	41	-	41	-	3
Lap. Bulu Tangkis	176	-	176	-	3
Lap. Tennis	9	1	10	3	3
Panjat Tebing	6	-	6	-	1
Lap. Sepak Takraw	14	-	14	-	3
Lap. Futsal	56	-	56	-	3
<b>Jumlah/Total</b>	<b>2 155</b>	<b>2</b>	<b>2 157</b>	<b>12</b>	

Sumber: Dinas Pemuda dan Olahraga Kabupaten Lamongan

Source: Regional Office of Youth and Sports of Lamongan Regency

**Tabel 4.1.43 Jumlah Lapangan Olahraga di Kawasan Pendidikan di Kabupaten Lamongan, 2017**  
**Table Number of Sport's Field in the Education Area in Lamongan Regency, 2017**

Tingkatan Pendidikan <i>Level of Education</i>	Jumlah Sekolah <i>Number Of Schools</i>	Lapangan/ <i>Courts</i>	
		Luar Ruangan <i>Out Door</i>	Dalam Ruangan <i>In Door</i>
(1)	(2)	(3)	(4)
SD/MI Negeri	-	377	-
SD/MI Swasta	-	471	-
SMP/MTs Negeri	-	3	-
SMP/MTs Swasta	-	42	-
SMA/SMK/MA Negeri	-	3	-
<b>Jumlah/Total</b>	-	<b>896</b>	-

*Source: Regional Office of Youth and Sports of Lamongan Regency*

*Source: Department of Youth and Sports of Lamongan Regency*

## 4.2 KESEHATAN/HEALTH

**Tabel 4.2.1 Jumlah Fasilitas Kesehatan menurut Kecamatan di Kabupaten Lamongan, 2017**  
**Number of Health Facilities by Subdistrict in Lamongan Regency, 2017**

Kecamatan <i>Subdistrict</i>	Rumah Sakit Umum <i>General Hospital</i>	Rumah Sakit Bersalin <i>Maternity Hospital</i>	Poliklinik <i>Polyclinic</i>
(1)	(2)	(3)	(4)
1. Sukorame	-	-	1
2. Bluluk	-	-	1
3. Ngimbang	1	-	1
4. Sambeng	-	-	-
5. Mantup	-	-	-
6. Kembangbahu	-	-	2
7. Sugio	-	-	3
8. Kedungpring	-	-	4
9. Modo	-	-	2
10. Babat	1	-	7
11. Pucuk	-	-	5
12. Sukodadi	-	-	1
13. Lamongan	6	1	12
14. Tikung	-	-	2
15. Sarirejo	-	-	1
16. Deket	-	-	1
17. Glagah	-	-	-
18. Karangbinangun	1	-	-
19. Turi	-	-	-
20. Kalitengah	-	-	-
21. Karanggeneng	-	-	4
22. Sekaran	-	-	3
23. Maduran	-	-	3
24. Laren	-	-	2
25. Solokuro	-	-	3
26. Paciran	2	-	7
27. Brondong	-	-	3
<b>Lamongan</b>	<b>11</b>	<b>1</b>	<b>68</b>

Sumber: Dinas Kesehatan Kab. Lamongan

Source: Health Office of Lamongan Regency

Lanjutan Tabel/*Continued Table 4.2.1*

Kecamatan <i>Subdistrict</i>	Puskesmas <i>Public Health Center</i>	Puskesmas Pembantu <i>Subsidiary of Public Health Center</i>	Apotek <i>Pharmacy</i>
(1)	(5)	(6)	(7)
1. Sukorame	1	2	1
2. Bluluk	1	3	1
3. Ngimbang	1	3	2
4. Sambeng	1	5	1
5. Mantup	1	3	4
6. Kembangbahu	1	4	3
7. Sugio	1	5	3
8. Kedungpring	2	6	4
9. Modo	2	4	2
10. Babat	3	6	7
11. Pucuk	1	5	1
12. Sukodadi	2	4	8
13. Lamongan	1	4	24
14. Tikung	1	3	4
15. Sarirejo	1	3	-
16. Deket	1	4	2
17. Glagah	1	6	3
18. Karangbinangun	1	4	2
19. Turi	1	4	1
20. Kalitengah	1	4	2
21. Karanggeneng	1	4	3
22. Sekaran	1	5	2
23. Maduran	1	2	2
24. Laren	1	3	-
25. Solokuro	1	3	3
26. Paciran	2	4	9
27. Brondong	1	3	3
<b>Lamongan</b>	<b>33</b>	<b>106</b>	<b>97</b>

Sumber: Dinas Kesehatan Kab. Lamongan

Source: Health Office of Lamongan Regency

**Tabel 4.2.2 Jumlah Tenaga Kesehatan menurut Kecamatan di Kabupaten Lamongan, 2017**  
**Number of Medical Personnels by Subdistrict in Lamongan Regency, 2017**

Kecamatan <i>Subdistrict</i>	Dokter <i>Doctor</i>	Bidan <i>Midwife</i>	Perawat <i>Nurse</i>	Dukun Bayi <i>Traditional Birth Attendant</i>
(1)	(2)	(3)	(4)	(5)
1. Sukorame	2	17	13	9
2. Bluluk	2	16	15	-
3. Ngimbang	2	28	13	6
4. Sambeng	2	22	15	9
5. Mantup	2	21	25	-
6. Kembangbahu	2	24	17	1
7. Sugio	2	31	22	5
8. Kedungpring	4	32	36	-
9. Modo	4	31	27	2
10. Babat	5	43	41	-
11. Pucuk	3	23	22	-
12. Sukodadi	4	36	37	2
13. Lamongan	4	31	20	-
14. Tikung	3	21	24	-
15. Sarirejo	2	23	22	-
16. Deket	3	28	22	-
17. Glagah	2	31	22	4
18. Karangbinangun	2	26	14	-
19. Turi	3	23	28	-
20. Kalitengah	2	23	24	-
21. Karanggeneng	2	26	23	3
22. Sekaran	3	26	21	-
23. Maduran	2	25	24	-
24. Laren	2	28	27	-
25. Solokuro	1	21	22	9
26. Paciran	5	42	47	11
27. Brondong	2	21	19	-
<b>Lamongan</b>	<b>72</b>	<b>719</b>	<b>642</b>	<b>61</b>

Sumber: Dinas Kesehatan Kab. Lamongan

Source: Health Office of Lamongan Regency

**Tabel 4.2.3 Jumlah Dokter Umum, Dokter Spesialis, dan Dokter Gigi menurut Fasilitas Kesehatan di Kabupaten Lamongan, 2017**  
**Table Number of General Practitioners, Medical Specialist, and Dentist by Health Facility in Lamongan Regency, 2017**

<b>Kecamatan Subdistrict</b>	<b>Dokter Umum General Practitioners</b>	<b>Dokter Spesialis Medical Specialist</b>	<b>Dokter Gigi Dentist</b>
(1)	(2)	(3)	(4)
Rumah sakit Umum <i>General Hospital</i>	18	35	5
Rumah Sakit Bersalin <i>Maternity Hospital</i>	3	10	-
Puskesmas <i>Public Health Center</i>	72	-	32
Puskesmas Pembantu <i>Subsidiary of Public Health Center</i>	-	-	-
<b>Jumlah/Total</b>	<b>93</b>	<b>45</b>	<b>37</b>

Sumber: Dinas Kesehatan Kab. Lamongan

Source: Health Office of Lamongan Regency

**Tabel 4.2.4 Jumlah Balita Yang Pernah Mendapat Imunisasi menurut Kecamatan dan Jenis Imunisasi di Kabupaten Lamongan, 2017**

**Number of Children who had Immunization by Subdistrict and Type of Immunizations in Lamongan Regency, 2017**

Kecamatan <i>Subdistrict</i>	Jenis Imunisasi <i>Type of Immunizations</i>				
	BCG <i>Bacillus Celmette- Guerin</i>	Hepatitis B <i>Hepatitis B</i>	Polio <i>Polio</i>	DPT <i>Difteri, Pentusis, and Tetanus</i>	Campak <i>Measles</i>
	(1)	(2)	(3)	(4)	(5)
1. Sukorame	279	253	232	260	282
2. Bluluk	280	276	175	280	340
3. Ngimbang	595	602	418	575	519
4. Sambeng	599	612	625	625	614
5. Mantup	604	611	589	612	677
6. Kembangbahu	694	622	603	666	774
7. Sugio	729	690	795	794	778
8. Kedungpring	669	665	691	697	688
9. Modo	592	581	608	633	584
10. Babat	1 132	995	93	1 015	980
11. Pucuk	523	425	467	528	477
12. Sukodadi	721	721	523	677	651
13. Lamongan	926	926	943	937	958
14. Tikung	603	536	651	651	701
15. Sarirejo	301	300	296	305	330
16. Deket	578	557	577	582	573
17. Glagah	569	528	486	501	492
18. Karangbinangun	548	517	527	526	475
19. Turi	660	645	646	659	653
20. Kalitengah	443	424	422	415	482
21. Karanggeneng	531	523	548	555	551
22. Sekaran	520	505	527	530	458
23. Maduran	432	362	381	382	-
24. Laren	539	417	529	529	496
25. Solokuro	563	457	543	566	556
26. Paciran	1 286	1 190	1 354	1 381	1 383
27. Brondong	794	866	843	814	863
<b>Lamongan</b>	<b>16 710</b>	<b>15 806</b>	<b>15 092</b>	<b>16 695</b>	<b>16 335</b>

Sumber: Dinas Kesehatan Kab. Lamongan

Source: Health Office of Lamongan Regency

**Tabel 4.2.5** Jumlah Ibu Hamil, Melakukan Kunjungan K1, Melakukan Kunjungan K4, Kurang Energi Kronis (KEK), dan Mendapat Tablet Zat Besi (Fe) di Kabupaten Lamongan, 2017  
**Table** Number of Pregnant Women, Doing K1 Visits, Doing K4 Visits, Chronic Energy Deficiency (CED), and who got The Iron (Fe) Tablet in Lamongan Regency, 2017

Kecamatan Subdistrict	Ibu Hamil Pregnant Women	Kunjungan K1 K1 Visit	Kunjungan K4 K4 Visit	KEK	Mendapat Tablet Zat Besi (Fe)
(1)	(2)	(3)	(4)	(5)	(6)
1. Sukorame	299	300	299	31	299
2. Bluluk	330	322	324	33	324
3. Ngimbang	591	540	542	43	542
4. Sambeng	628	634	559	138	559
5. Mantup	643	643	639	108	639
6. Kembangbahu	683	710	685	73	685
7. Sugio	797	791	741	34	741
8. Kedungpring	729	758	766	65	766
9. Modo	667	626	627	67	621
10. Babat	1 101	1 070	1 012	99	1 012
11. Pucuk	543	642	608	81	608
12. Sukodadi	767	752	718	41	718
13. Lamongan	1 025	983	963	1	963
14. Tikung	645	621	571	72	571
15. Sarirejo	334	357	336	22	336
16. Deket	617	566	556	17	556
17. Glagah	508	564	541	71	541
18. Karangbinangun	485	490	444	42	444
19. Turi	443	477	477	79	477
20. Kalitengah	700	700	657	70	657
21. Karanggeneng	584	587	511	25	511
22. Sekaran	461	556	541	60	541
23. Maduran	401	344	334	73	334
24. Laren	536	605	546	122	546
25. Solokuro	641	636	496	67	496
26. Paciran	1 461	1 433	1 392	83	1 396
27. Brondong	996	1 000	983	132	985
<b>Lamongan</b>	<b>17 615</b>	<b>17 707</b>	<b>16 868</b>	<b>1 749</b>	<b>16 868</b>

Sumber: Dinas Kesehatan Kab. Lamongan

Source: Health Office of Lamongan Regency



**Tabel 4.2.6 Jumlah Bayi Lahir, Bayi Berat Badan Lahir Rendah (BBLR), BBLR Dirujuk, dan Bergizi Buruk menurut Kecamatan di Kabupaten Lamongan, 2017**  
**Number of Babies Born, Low Birth Weight (LBW) Babies, LBW Referenced, and Malnutrition Babies by Subdistrict in Lamongan Regency, 2017**

Kecamatan Subdistrict	Jumlah Bayi Lahir Number of Babies Born	Jumlah BBLR Number of LBW Babies	Jumlah BBLR Dirujuk Number of LBW Referenced	Jumlah Bayi Penderita Gizi Buruk Number of Malnutrition Babies
(1)	(2)	(3)	(4)	(5)
1. Sukorame	276	12	12	7
2. Bluluk	298	17	17	2
3. Ngimbang	542	25	25	-
4. Sambeng	574	26	26	16
5. Mantup	592	25	25	2
6. Kembangbahu	637	31	31	5
7. Sugio	729	41	41	-
8. Kedungpring	653	24	24	1
9. Modo	604	32	32	1
10. Babat	1 013	36	36	19
11. Pucuk	490	40	40	-
12. Sukodadi	695	31	31	8
13. Lamongan	939	43	43	-
14. Tikung	596	16	16	-
15. Sarirejo	308	16	16	-
16. Deket	576	26	26	6
17. Glagah	468	21	21	6
18. Karangbinangun	441	28	28	9
19. Turi	396	28	28	-
20. Kalitengah	644	8	8	5
21. Karanggeneng	524	23	23	3
22. Sekaran	405	22	22	6
23. Maduran	355	11	11	6
24. Laren	465	12	12	4
25. Solokuro	559	21	21	3
26. Paciran	1 587	42	42	-
27. Brondong	909	24	24	2
<b>Lamongan</b>	<b>16 275</b>	<b>681</b>	<b>681</b>	<b>111</b>

Sumber: Dinas Kesehatan Kab. Lamongan

Source: Health Office of Lamongan Regency

**Tabel 4.2.7 Jumlah Remaja Usia 15-24 Tahun Yang Mendapat Penyuluhan Tentang Kesehatan Reproduksi (Kespro), HIV/AIDS, dan Keluarga Berencana menurut Kecamatan di Kabupaten Lamongan, 2017**  
**Number of Teens Aged 15-24 Years who got Counseling On Reproductive Health, HIV/AIDS, and Family Planning by Subdistrict in Lamongan Regency, 2017**

Kecamatan <i>Subdistrict</i>	Jenis Penyuluhan <i>Types of Conseling</i>		
	Kesehatan Reproduksi <i>Reproductive Health</i>	HIV/AIDS	Keluarga Berencana <i>Family Planning</i>
(1)	(2)	(3)	(4)
1. Sukorame	-	9	33
2. Bluluk	18	40	130
3. Ngimbang	3	162	216
4. Sambeng	9	16	18
5. Mantup	4	4	3
6. Kembangbahu	36	72	72
7. Sugio	17	35	161
8. Kedungpring	17	29	170
9. Modo	49	101	156
10. Babat	32	38	37
11. Pucuk	28	24	40
12. Sukodadi	-	83	29
13. Lamongan	9	6	15
14. Tikung	70	57	396
15. Sarirejo	-	-	-
16. Deket	3	162	47
17. Glagah	15	129	59
18. Karangbinangun	-	89	2
19. Turi	6	4	31
20. Kalitengah	5	6	5
21. Karanggeneng	-	22	56
22. Sekaran	12	126	28
23. Maduran	-	-	-
24. Laren	5	-	2
25. Solokuro	80	82	487
26. Paciran	26	30	38
27. Brondong	3	21	30
<b>Lamongan</b>	<b>447</b>	<b>1 347</b>	<b>2 261</b>

Sumber: Dinas Kesehatan Kab. Lamongan

Source: Health Office of Lamongan Regency

**Tabel 4.2.8** Jumlah Kasus HIV/AIDS, IMS, DBD, Diare, TB, dan Malaria menurut Kecamatan di Kabupaten Lamongan, 2017  
**Table** Number of Patients of HIV/AIDS, STDs, Dengue, Diarrhea, TB, and Malaria by District in Lamongan Regency, 2017

Kecamatan Subdistrict	HIV/AIDS	IMS	DBD	Diare	TB	Malaria
(1)	(2)	(3)	(4)	(5)	(6)	(7)
1. Sukorame	1	-	-	448	34	1
2. Bluluk	7	-	2	799	23	-
3. Ngimbang	4	-	8	862	118	-
4. Sambeng	9	-	3	1 349	54	-
5. Mantup	11	-	6	1 437	116	-
6. Kembangbahu	9	-	5	1 016	63	-
7. Sugio	4	-	15	815	84	1
8. Kedungpring	3	-	3	1 486	78	-
9. Modo	4	-	4	961	82	-
10. Babat	14	-	36	2 538	208	1
11. Pucuk	11	-	4	989	48	3
12. Sukodadi	7	-	5	1 017	71	-
13. Lamongan	21	-	38	2 064	341	1
14. Tikung	5	-	18	940	41	-
15. Sarirejo	3	-	3	558	49	-
16. Deket	7	-	15	887	44	1
17. Glagah	3	-	4	1 366	83	-
18. Karangbinangun	3	-	2	909	68	-
19. Turi	5	-	14	788	54	-
20. Kalitengah	6	-	4	1 250	58	-
21. Karanggeneng	9	-	13	1 917	72	3
22. Sekaran	2	-	9	1 090	57	3
23. Maduran	3	-	2	1 159	32	-
24. Laren	5	-	6	949	49	-
25. Solokuro	3	-	4	1 522	46	-
26. Paciran	6	-	20	1 514	176	-
27. Brondong	2	-	5	720	88	-
<b>Lamongan</b>	<b>167</b>	<b>-</b>	<b>248</b>	<b>31 350</b>	<b>2 237</b>	<b>14</b>

Sumber: Dinas Kesehatan Kab. Lamongan

Source: Health Office of Lamongan Regency

**Tabel 4.2.9 Jumlah Klinik Keluarga Berencana (KKB) dan Pos Pelayanan Keluarga Berencana (PPKB) menurut Kecamatan di Kabupaten Lamongan, 2017**  
**Number of Family Planning Clinic and Family Planning Services Post by Subdistrict in Lamongan Regency, 2017**

Kecamatan <i>Subdistrict</i>	Klinik Keluarga Berencana (KKB) <i>Family Planning Clinic</i>	Pos Pelayanan Keluarga Berencana (PPKB) <i>Family Planning Services Post</i>
(1)	(2)	(3)
1. Sukorame	1	2
2. Bluluk	1	1
3. Ngimbang	2	4
4. Sambeng	1	6
5. Mantup	1	3
6. Kembangbahu	1	3
7. Sugio	2	6
8. Kedungpring	4	6
9. Modo	2	3
10. Babat	6	10
11. Pucuk	2	6
12. Sukodadi	2	6
13. Lamongan	10	14
14. Tikung	1	3
15. Sarirejo	1	3
16. Deket	1	6
17. Glagah	1	3
18. Karangbinangun	1	4
19. Turi	1	5
20. Kalitengah	1	5
21. Karanggeneng	1	6
22. Sekaran	1	5
23. Maduran	2	4
24. Laren	2	7
25. Solokuro	1	4
26. Paciran	4	7
27. Brondong	2	5
<b>Lamongan</b>	<b>55</b>	<b>137</b>

Sumber: Dinas Pengendalian Penduduk dan KB Kabupaten Lamongan

Source: Population Control and Family Plan Agency of Lamongan Regency

**Tabel 4.2.10 Jumlah Pasangan Usia Subur dan Peserta KB Aktif menurut Kecamatan di Kabupaten Lamongan, 2017**  
**Number of Reproductive Couples and KB Active Participants by Subdistrict in Lamongan Regency, 2017**

<b>Kecamatan</b> <i>Subdistrict</i>	<b>Pasangan Usia Subur</b> <i>Reproductive Couples</i>	<b>Peserta KB Aktif</b> <i>KB Active Participants</i>
(1)	(2)	(3)
1. Sukorame	4 901	3 999
2. Bluluk	4 676	3 758
3. Ngimbang	10 872	8 797
4. Sambeng	10 166	7 936
5. Mantup	16 412	13 317
6. Kembangbahu	9 755	7 472
7. Sugio	12 262	10 219
8. Kedungpring	13 184	11 104
9. Modo	10 920	8 636
10. Babat	15 142	12 005
11. Pucuk	9 343	7 177
12. Sukodadi	10 839	8 422
13. Lamongan	16 557	13 758
14. Tikung	9 293	7 487
15. Sarirejo	7 863	6 643
16. Deket	8 666	6 780
17. Glagah	8 228	6 346
18. Karangbinangun	9 308	7 507
19. Turi	10 935	8 750
20. Kalitengah	6 864	5 236
21. Karanggeneng	9 241	7 333
22. Sekaran	10 412	8 348
23. Maduran	6 976	5 509
24. Laren	10 375	8 497
25. Solokuro	12 764	10 329
26. Paciran	21 079	16 930
27. Brondong	12 438	9 599
<b>Lamongan</b>	<b>289 471</b>	<b>231 894</b>

Sumber: Dinas Pengendalian Penduduk dan KB Kabupaten Lamongan

Source: Population Control and Family Plan Agency of Lamongan Regency

**Tabel 4.2.11 Jumlah Peserta KB Aktif dengan Metode MKEJ menurut Kecamatan di Kabupaten Lamongan, 2017**  
**Table Number of KB Active Participants with MKEJ Methods by Subdistrict in Lamongan Regency, 2017**

Kecamatan Subdistrict	Alat Kontrasepsi Contraception Methods				Jumlah Total
	IUD	MOW	MOP	Implant	
(1)	(2)	(3)	(4)	(5)	(6)
1. Sukorame	210	54	2	444	710
2. Bluluk	451	97	6	474	1 028
3. Ngimbang	477	128	3	854	1 462
4. Sambeng	855	243	2	680	1 780
5. Mantup	673	375	17	6 474	7 539
6. Kembangbahu	874	400	37	3 023	4 334
7. Sugio	545	313	1	1 655	2 514
8. Kedungpring	113	110	11	596	830
9. Modo	1 255	197	16	1 643	3 111
10. Babat	203	92	3	770	1 068
11. Pucuk	583	449	10	718	1 760
12. Sukodadi	488	274	13	1 288	2 063
13. Lamongan	737	195	5	1 688	2 625
14. Tikung	746	390	1	1 284	2 421
15. Sarirejo	341	72	-	2 039	2 452
16. Deket	760	435	15	1 602	2 812
17. Glagah	237	180	57	737	1 211
18. Karangbinangun	220	251	47	642	1 160
19. Turi	717	252	97	1 005	2 071
20. Kalitengah	234	261	12	637	1 144
21. Karanggeneng	338	161	10	953	1 462
22. Sekaran	1 886	1 078	55	1 065	4 084
23. Maduran	95	241	18	410	764
24. Laren	451	243	11	848	1 553
25. Solokuro	236	327	27	520	1 110
26. Paciran	222	277	3	360	862
27. Brondong	393	121	51	1 028	1 593
<b>Lamongan</b>	<b>14 340</b>	<b>7 216</b>	<b>530</b>	<b>33 437</b>	<b>55 523</b>

Sumber: Dinas Pengendalian Penduduk dan KB Kabupaten Lamongan

Source: Population Control and Family Plan Agency of Lamongan Regency

**Tabel 4.2.12 Jumlah Peserta KB Aktif dengan Metode Non-MKEJ menurut Kecamatan di Kabupaten Lamongan, 2017**  
**Number of KB Active Participants with Non-MKEJ Methods by Subdistrict in Lamongan Regency, 2017**

Kecamatan Subdistrict	Alat Kontrasepsi Contraception Methods			Jumlah Total
	Suntik	Pil	Kondom	
	(1)	(6)	(7)	
1. Sukorame	2 494	737	58	3 289
2. Bluluk	2 348	348	34	2 730
3. Ngimbang	5 851	1 065	101	7 017
4. Sambeng	4 215	1 820	141	6 176
5. Mantup	6 542	3 644	319	10 505
6. Kembangbahu	3 045	2 096	260	5 401
7. Sugio	4 790	3 170	196	8 156
8. Kedungpring	4 818	1 835	117	6 770
9. Modo	5 250	1 867	57	7 174
10. Babat	3 321	321	824	4 466
11. Pucuk	2 314	1 998	240	4 552
12. Sukodadi	3 836	3 162	213	7 211
13. Lamongan	6 148	2 989	537	9 674
14. Tikung	5 661	1 014	48	6 723
15. Sarirejo	2 293	2 530	227	5 050
16. Deket	3 978	1 573	119	5 670
17. Glagah	3 196	2 068	220	5 484
18. Karangbinangun	3 516	2 374	64	5 954
19. Turi	4 685	2 357	246	7 288
20. Kalitengah	2 905	1 074	113	4 092
21. Karanggeneng	3 889	2 185	99	6 173
22. Sekaran	2 918	1 806	513	5 237
23. Maduran	3 433	964	44	4 441
24. Laren	3 287	4 327	53	7 667
25. Solokuro	4 722	2 999	156	7 877
26. Paciran	9 554	4 635	320	14 509
27. Brondong	4 749	2 148	188	7 085
<b>Lamongan</b>	<b>113 758</b>	<b>57 106</b>	<b>5 507</b>	<b>176 371</b>

Sumber: Dinas Pengendalian Penduduk dan KB Kabupaten Lamongan

Source: Population Control and Family Plan Agency of Lamongan Regency

**Tabel 4.2.13 Jumlah Peserta Akseptor Baru dengan Metode MKEJ menurut Kecamatan di Kabupaten Lamongan, 2017**  
**Table Number of New Acceptor with MKEJ Methods by Subdistrict in Lamongan Regency, 2017**

Kecamatan Subdistrict	Alat Kontrasepsi Contraception Methods				Jumlah Total
	IUD	MOW	MOP	Implant	
(1)	(2)	(3)	(4)	(5)	(5)
1. Sukorame	8	1	-	67	76
2. Bluluk	31	2	-	57	90
3. Ngimbang	38	33	-	115	186
4. Sambeng	13	10	-	192	215
5. Mantup	17	20	-	171	208
6. Kembangbahu	41	23	-	262	326
7. Sugio	15	21	1	81	118
8. Kedungpring	42	30	-	101	173
9. Modo	29	4	-	205	238
10. Babat	214	120	-	110	444
11. Pucuk	33	17	-	150	200
12. Sukodadi	22	19	-	81	122
13. Lamongan	493	113	3	97	706
14. Tikung	9	33	4	34	80
15. Sarirejo	37	10	-	78	125
16. Deket	18	31	-	102	151
17. Glagah	15	21	-	39	75
18. Karangbinangun	27	7	-	116	150
19. Turi	36	25	-	86	147
20. Kalitengah	6	9	1	92	108
21. Karanggeneng	23	21	1	139	184
22. Sekaran	63	30	-	86	179
23. Maduran	22	20	-	81	123
24. Laren	24	21	-	162	207
25. Solokuro	4	7	-	144	155
26. Paciran	21	71	-	110	202
27. Brondong	15	11	-	58	84
<b>Lamongan</b>	<b>1 316</b>	<b>730</b>	<b>10</b>	<b>3 016</b>	<b>5 072</b>

Sumber: Dinas Pengendalian Penduduk dan KB Kabupaten Lamongan

Source: Population Control and Family Plan Agency of Lamongan Regency



**Tabel 4.2.14 Jumlah Peserta Akseptor Baru dengan Metode Non-MKEJ menurut Kecamatan di Kabupaten Lamongan, 2017**  
**Table Number of New Acceptor with Non-MKEJ Methods by Subdistrict in Lamongan Regency, 2017**

Kecamatan Subdistrict	Alat Kontrasepsi Contraception Methods			Jumlah Total
	Suntik	Pil	Kondom	
(1)	(6)	(7)	(8)	(9)
1. Sukorame	463	353	60	876
2. Bluluk	295	190	11	496
3. Ngimbang	1 172	915	64	2 151
4. Sambeng	1 185	576	80	1 841
5. Mantup	1 111	758	107	1 976
6. Kembangbahu	1 027	1 878	156	3 061
7. Sugio	1 213	661	82	1 956
8. Kedungpring	1 070	469	102	1 641
9. Modo	1 099	398	32	1 529
10. Babat	2 250	917	218	3 385
11. Pucuk	810	1 238	113	2 161
12. Sukodadi	1 780	792	149	2 721
13. Lamongan	780	1 179	125	2 084
14. Tikung	1 043	783	63	1 889
15. Sarirejo	483	411	14	908
16. Deket	1 295	660	16	1 971
17. Glagah	489	371	48	908
18. Karangbinangun	679	839	44	1 562
19. Turi	621	1 185	117	1 923
20. Kalitengah	671	335	82	1 088
21. Karanggeneng	1 113	911	73	2 097
22. Sekaran	1 104	1 261	228	2 593
23. Maduran	691	229	40	960
24. Laren	1 061	917	87	2 065
25. Solokuro	1 378	1 102	24	2 504
26. Paciran	2 650	1 804	48	4 502
27. Brondong	957	660	102	1 719
<b>Lamongan</b>	<b>28 490</b>	<b>21 792</b>	<b>2 285</b>	<b>52 567</b>

Sumber: Dinas Pengendalian Penduduk dan KB Kabupaten Lamongan

Source: Population Control and Family Plan Agency of Lamongan Regency

**Tabel 4.2.15 Pola Penyakit Penderita Rawat Jalan di Puskesmas di Kabupaten Lamongan, 2015 - 2017**  
**Type of Outpatient's Diseases at Public Health Center in Lamongan Regency, 2015-2017**

Jenis Penyakit <i>Diseases</i>	2015	2016	2017
(1)	(2)	(3)	(4)
1. Penyakit pada sistem otot dan jaringan pengikat	98 039	107 843	86 587
2. Infeksi saluran pernapasan atas	106 086	116 695	51 928
3. Penyakit Gastritis	31 650	34 815	31 553
4. Penyakit lain pada saluran pernapasan atas	19 098	21 008	20 979
5. Diare (termasuk tersangka kolera)	24 568	27 025	10 969
6. Penyakit tekanan darah tinggi	29 004	31 904	32 365
7. Asma	10 129	11 142	4 912
8. Penyakit Kulit Alergi	19 120	21 032	6 700
9. Anemia	9 057	9 963	3 570
10. Penyakit mata lainnya (Hordialum, MM, KA)	9 789	10 768	14 170
11. Karies Gigi	7 827	8 610	8 083
12. Disentri Amubiasis	4 696	5 166	5 470
13. Ginggivitis dan Penyakit Periodental	7 993	8 792	12 436
14. Diabetes Melitus	8 055	8 861	16 556
15. Tonsilitis	6 942	7 636	1 154
16. Penyakit kulit karena jamur/panu	7 654	8 419	7 579

Sumber: Dinas Kesehatan Kabupaten Lamongan

Source: Health Office of Lamongan Regency

**Tabel 4.2.16 Jumlah Dokter Pemerintah menurut Kecamatan di Kabupaten Lamongan 2017**  
**Table Number of Civil Servant Doctor by Subdistrict in Lamongan Regency, 2017**

Kecamatan <i>Subdistrict</i>	Dokter Umum <i>General Practitioners</i>	Dokter Gigi <i>Dentist</i>	Dokter Spesialis <i>Medical Specialist</i>
(1)	(2)	(3)	(4)
1. Sukorame	2	-	-
2. Bluluk	2	-	-
3. Ngimbang	2	-	-
4. Sambeng	2	-	-
5. Mantup	2	1	-
6. Kembangbahu	2	1	-
7. Sugio	2	1	-
8. Kedungpring	4	2	-
9. Modo	4	1	-
10. Babat	5	4	-
11. Pucuk	3	1	-
12. Sukodadi	4	2	-
13. Lamongan	4	1	-
14. Tikung	3	1	-
15. Sarirejo	2	1	-
16. Deket	3	2	-
17. Glagah	2	1	-
18. Karangbinangun	2	1	-
19. Turi	3	2	-
20. Kalitengah	2	1	-
21. Karanggeneng	2	1	-
22. Sekaran	3	2	-
23. Maduran	2	1	-
24. Laren	2	-	-
25. Solokuro	1	1	-
26. Paciran	5	1	-
27. Brondong	2	1	-
<b>Lamongan</b>	<b>72</b>	<b>30</b>	-

Sumber: Dinas Kesehatan Kabupaten Lamongan

Source: Health Office of Lamongan Regency

**Tabel 4.2.17 Jumlah Ibu Hamil dan Kunjungannya di Puskesmas di Kabupaten Lamongan, 2017**  
**Table Number of Pregnant Women and Their Visits in Public Health Centers in Lamongan Regency, 2017**

Kecamatan Subdistrict	Jumlah Ibu Hamil	Jumlah Kunjungan Ibu Hamil		Cakupan Ibu Hamil	
		K1	K4	K1 (%)	K4 (%)
(1)	(2)	(3)	(4)	(5)	(6)
1. Sukorame	299	300	299	100.33	100.00
2. Bluluk	330	322	324	97.58	98.18
3. Ngimbang	591	540	542	91.37	91.71
4. Sambeng	628	634	559	100.96	89.01
5. Mantup	643	643	639	100.00	99.38
6. Kembangbahu	683	710	685	103.95	100.29
7. Sugio	797	791	741	99.25	92.97
8. Kedungpring	729	758	766	103.98	105.08
9. Modo	667	626	627	93.85	94.00
10. Babat	1 101	1 070	1 012	97.18	91.92
11. Pucuk	543	642	608	118.23	111.97
12. Sukodadi	767	752	718	98.04	93.61
13. Lamongan	1 025	983	963	95.90	93.95
14. Tikung	645	621	571	96.28	88.53
15. Sarirejo	334	357	336	106.89	100.60
16. Deket	617	566	556	91.73	90.11
17. Glagah	508	564	541	111.02	106.50
18. Karangbinangun	485	490	444	101.03	91.55
19. Turi	443	477	477	107.67	107.67
20. Kalitengah	700	700	657	100.00	93.86
21. Karanggeneng	584	587	511	100.51	87.50
22. Sekaran	461	556	541	120.61	117.35
23. Maduran	401	344	334	85.79	83.29
24. Laren	536	605	546	112.87	101.87
25. Solokuro	641	636	496	99.22	77.38
26. Paciran	1 461	1 433	1 392	98.08	95.28
27. Brondong	996	1 000	983	100.40	98.69
<b>Lamongan</b>	<b>17 615</b>	<b>17 707</b>	<b>16 868</b>	<b>100.52</b>	<b>95.76</b>

Sumber: Dinas Kesehatan Kabupaten Lamongan

Source: Health Office of Lamongan Regency

**Tabel 4.2.18 Jumlah Persalinan di Puskesmas di Kabupaten Lamongan, 2017**  
**Table** **Number of Births in Public Health Center in Lamongan Regency, 2017**

Kecamatan <i>Subdistrict</i>	Perkiraan Jumlah Persalinan <i>Approximate Number of Childbirth</i>	Jumlah Persalinan oleh Tenaga Kesehatan <i>Number of Childbirth Delivered by Medical Personnel</i>	Persentase <i>Percentage</i>
(1)	(2)	(3)	(4)
1. Sukorame	285	235	82.46
2. Bluluk	315	303	96.19
3. Ngimbang	561	545	97.15
4. Sambeng	597	606	101.51
5. Mantup	614	618	100.65
6. Kembangbahu	652	685	105.06
7. Sugio	761	696	91.46
8. Kedungpring	695	742	106.76
9. Modo	637	619	97.17
10. Babat	1 051	768	73.07
11. Pucuk	519	641	123.51
12. Sukodadi	732	761	103.96
13. Lamongan	978	910	93.05
14. Tikung	615	535	86.99
15. Sarirejo	318	307	96.54
16. Deket	589	544	92.36
17. Glagah	485	523	107.84
18. Karangbinangun	463	512	110.58
19. Turi	423	447	105.67
20. Kalitengah	668	623	93.26
21. Karanggeneng	561	529	94.30
22. Sekaran	440	543	123.41
23. Maduran	385	409	106.23
24. Laren	513	543	105.85
25. Solokuro	612	528	86.27
26. Paciran	1 395	1 430	102.51
27. Brondong	951	947	99.58
<b>Lamongan</b>	<b>16 815</b>	<b>16 549</b>	<b>98.42</b>

Sumber: Dinas Kesehatan Kabupaten Lamongan  
 Source: Health Office of Lamongan Regency

**Tabel 4.2.19 Jumlah Ibu Nifas di Puskesmas di Kabupaten Lamongan, 2017**  
**Table** **Number of Women with Post-Natal Bleeding in Public Health Centers in Lamongan Regency, 2017**

Kecamatan <i>Subdistrict</i>	Ibu Nifas/ <i>Women with Post-Natal Bleeding</i>	
	Jumlah <i>Total</i>	Mendapat Pelayanan Kesehatan <i>Received Health Service</i>
(1)	(2)	(3)
1. Sukorame	285	234
2. Bluluk	315	298
3. Ngimbang	561	543
4. Sambeng	597	600
5. Mantup	614	609
6. Kembangbahu	652	677
7. Sugio	761	669
8. Kedungpring	695	733
9. Modo	637	641
10. Babat	1 051	1 023
11. Pucuk	519	630
12. Sukodadi	732	740
13. Lamongan	978	922
14. Tikung	615	562
15. Sarirejo	318	312
16. Deket	589	547
17. Glagah	485	540
18. Karangbinangun	463	504
19. Turi	423	443
20. Kalitengah	668	608
21. Karanggeneng	561	519
22. Sekaran	440	548
23. Maduran	385	424
24. Laren	513	537
25. Solokuro	612	529
26. Paciran	1 395	1 353
27. Brondong	951	960
<b>Lamongan</b>	<b>16 815</b>	<b>16 705</b>

Sumber: Dinas Kesehatan Kabupaten Lamongan

Source: Health Office of Lamongan Regency

**Tabel 4.2.20 Jumlah Bayi yang Diberi ASI Eksklusif di Puskesmas di Kabupaten Lamongan, 2017**  
**Table Number of Exclusive Breastfeeding Babies in Public Health Center in Lamongan Regency, 2017**

Kecamatan Subdistrict	Bayi yang Diperiksa <i>Examined Baby</i>		Bayi ASI Eksklusif/ <i>Exclusive Breastfeeding Baby</i>	
	L	P	L	P
(1)	(2)	(3)	(4)	(5)
1. Sukorame	84	106	56	57
2. Bluluk	150	141	100	100
3. Ngimbang	261	285	122	134
4. Sambeng	284	271	265	262
5. Mantup	340	277	287	236
6. Kembangbahu	361	349	282	271
7. Sugio	152	145	149	143
8. Kedungpring	359	308	264	196
9. Modo	285	282	217	220
10. Babat	464	364	342	273
11. Pucuk	138	68	99	39
12. Sukodadi	424	772	323	579
13. Lamongan	154	168	124	136
14. Tikung	348	244	194	104
15. Sarirejo	138	146	113	109
16. Deket	214	214	148	134
17. Glagah	276	285	130	120
18. Karangbinangun	262	262	214	214
19. Turi	242	170	221	142
20. Kalitengah	104	58	52	29
21. Karanggeneng	120	109	115	106
22. Sekaran	209	189	116	104
23. Maduran	233	199	210	176
24. Laren	287	182	277	173
25. Solokuro	270	238	249	221
26. Paciran	938	881	632	579
27. Brondong	936	969	312	323
<b>Lamongan</b>	<b>8 033</b>	<b>7 682</b>	<b>5 613</b>	<b>5 180</b>

Sumber: Dinas Kesehatan Kabupaten Lamongan

Source: Health Office of Lamongan Regency

**Tabel 4.2.21 Jumlah Dukun Bayi dan Dukun Bayi Terlatih di Kabupaten Lamongan, 2017**  
**Number of Birth Attendants and Trained Birth Attendants in Lamongan Regency, 2017**

Kecamatan <i>Subdistrict</i>	Dukun Bayi <i>Birth Attendants</i>	Dukun Bayi Terlatih <i>Trained Birth Attendants</i>
(1)	(2)	(3)
1. Sukorame	9	9
2. Bluluk	-	-
3. Ngimbang	6	6
4. Sambeng	9	9
5. Mantup	-	-
6. Kembangbahu	1	1
7. Sugio	5	5
8. Kedungpring	-	-
9. Modo	2	2
10. Babat	-	-
11. Pucuk	-	-
12. Sukodadi	2	2
13. Lamongan	-	-
14. Tikung	-	-
15. Sarirejo	-	-
16. Deket	-	-
17. Glagah	4	2
18. Karangbinangun	-	-
19. Turi	-	-
20. Kalitengah	-	-
21. Karanggeneng	3	3
22. Sekaran	-	-
23. Maduran	-	-
24. Laren	-	-
25. Solokuro	9	9
26. Paciran	11	11
27. Brondong	-	-
<b>Lamongan</b>	<b>61</b>	<b>59</b>

Sumber: Dinas Kesehatan Kabupaten Lamongan  
*Source: Health Office of Lamongan Regency*



**Tabel 4.2.22 Jumlah Kelahiran dan Penolong Kelahiran menurut Kecamatan di Kabupaten Lamongan, 2017**  
**Number of Birth and Birth Attendant by District in Lamongan Regency, 2017**

Kecamatan <i>District</i>	Dokter <i>Doctor</i>	Bidan <i>Midwife</i>	Perawat <i>Nurse</i>	Dukun Bayi <i>Traditional Birth Attendant</i>
(1)	(2)	(3)	(4)	(5)
1. Sukorame	2	196	13	9
2. Bluluk	2	276	15	-
3. Ngimbang	2	530	13	6
4. Sambeng	2	572	15	9
5. Mantup	2	626	25	-
6. Kembangbahu	2	660	17	1
7. Sugio	2	780	22	5
8. Kedungpring	4	701	36	-
9. Modo	4	637	27	2
10. Babat	5	1 093	41	-
11. Pucuk	3	681	22	-
12. Sukodadi	4	692	37	2
13. Lamongan	4	895	20	-
14. Tikung	3	564	24	-
15. Sarirejo	2	341	22	-
16. Deket	3	564	22	-
17. Glagah	2	576	22	4
18. Karangbinangun	2	534	14	-
19. Turi	3	481	28	-
20. Kalitengah	2	737	24	-
21. Karanggeneng	2	536	23	3
22. Sekaran	3	540	21	-
23. Maduran	2	398	24	-
24. Laren	2	583	27	-
25. Solokuro	1	572	22	9
26. Paciran	5	1 358	47	11
27. Brondong	2	920	19	-
<b>Lamongan</b>	<b>72</b>	<b>17 043</b>	<b>642</b>	<b>61</b>

Sumber: Dinas Kesehatan Kab. Lamongan

Source: Health Office of Lamongan Regency

**Tabel 4.2.23 Jumlah Penerimaan dan Pemakaian Darah di Kabupaten Lamongan, 2015 - 2017**  
**Table Number of Usage and Receipt of Blood in Lamongan Regency, 2015 - 2017**

Uraian <i>Description</i>	Tahun/ <i>Year</i>		
	2015	2016	2017
(1)	(2)	(3)	(4)
<b>Penerimaan/Receipt</b>			
Sisa Tahun Lalu <i>Remaining Bloods of Previous Year</i>	37	168	182
Produksi Lokal/ <i>Local Production</i>	8 582	11 161	11 970
PMI Lain Daerah/ <i>Other Red Cross</i>	7 010	5 080	5 370
<b>Jumlah/Total</b>	<b>15 629</b>	<b>16 409</b>	<b>17 522</b>
<b>Pemakaian/Usage</b>			
Pemakaian Lokal/ <i>Local Usage</i>	14 974	15 576	16 585
Luar Daerah/ <i>Other Red Cross Usage</i>	-	-	-
Rusak/ <i>Bad Blood</i>	487	651	872
<b>Jumlah/Total</b>	<b>15 461</b>	<b>16 227</b>	<b>17 457</b>
<b>Sisa/Remaining</b>	<b>168</b>	<b>182</b>	<b>65</b>

Sumber: Palang Merah Indonesia Kab. Lamongan  
 Source: Indonesian Red Cross of Lamongan Regency

**Tabel 4.2.24 Keanggotaan Palang Merah Remaja dan Korps Sukarela di Kabupaten Lamongan, 2017**  
**Members of Youth Red Cross and Volunteer Corps in Lamongan Regency, 2017**

<b>Kecamatan</b> <i>Subdistrict</i>	<b>Palang Merah Remaja</b> <i>Youth Red Cross</i>	<b>Korps Sukarela</b> <i>Volunteer Corps</i>
(1)	(2)	(3)
1. Sukorame		
2. Bluluk		
3. Ngimbang		30
4. Sambeng		
5. Mantup	25	
6. Kembangbahu	78	
7. Sugio		
8. Kedungpring	34	
9. Modo		
10. Babat	178	2
11. Pucuk		
12. Sukodadi	214	
13. Lamongan	205	48
14. Tikung	32	
15. Sarirejo		
16. Deket	28	
17. Glagah	10	
18. Karangbinangun	25	
19. Turi		
20. Kalitengah		
21. Karanggeneng		1
22. Sekaran	9	
23. Maduran		
24. Laren		
25. Solokuro		2
26. Paciran	103	83
27. Brondong		
<b>Lamongan</b>	<b>941</b>	<b>166</b>

Sumber: Palang Merah Indonesia Kab. Lamongan

Source: Indonesian Red Cross of Lamongan Regency

**Tabel 4.2.25 Jumlah Pelayanan di Instalasi Rawat Jalan di Kabupaten Lamongan, 2015 - 2017**  
**Table Number of Health Installation for Outpatient in Lamongan Regency, 2015 - 2017**

Jenis Pelayanan <i>Types of Services</i>	Tahun/Year		
	2015	2016	2017
(1)	(2)	(3)	(4)
1 Poli Umum	-	-	-
2 Poli Anak	5 130	6 807	6 775
3 Poli Bedah	9 433	10 278	11 047
4 Poli Hamil/Kandungan	6 719	6 470	6 664
5 Poli Gigi dan Mulut	4 095	2 412	2 657
6 Poli Interne	23 400	25 676	24 556
7 Poli Mata	10 259	10 130	9 395
8 Poli KB	800	814	560
9 UGD/Kamar Terima	14 148	16 233	15 993
10 Paru-paru	4 685	5 474	7 999
11 Poli Syaraf	12 299	11 880	13 689
12 Poli THT	8 275	8 381	8 416
13 Poli Kulit dan Kelamin	4 442	3 990	3 495
14 Poli Fisioterapi	21 112	26 477	33 339
15 Poli Onkologi	-	-	-
16 Bedah Ortopedi	4 336	4 368	5 189
17 Poli Jantung	7 514	6 877	8 502
18 Poli VCT	746	1 755	2 431
19 Poli Psikiatri/Jiwa	5 731	5 584	4 417
20 Poli Urologi	432	3 824	6 011
21 Radiologi	-	-	-
22 Poli Eksekutif	6 070	7 432	7 424
23 Anastesi	67	11	151
24 Hemodialisa	7 344	9 508	11 852
25 Bedah Syaraf	-	323	758
<b>Jumlah/Total</b>	<b>157 037</b>	<b>174 381</b>	<b>191 320</b>

Sumber: RSUD Dr. Soegiri Kab. Lamongan

Source: Local Public Hospital of Lamongan Regency

**Tabel 4.2.26 Jumlah Kegiatan/Fasilitas di Instalasi Rawat Inap di Kabupaten Lamongan, 2015 - 2017**  
**Table Number of Activities/Facilities at Inpatient Installation in Lamongan Regency, 2015 - 2017**

Kegiatan/Fasilitas <i>Activities/Facilities</i>	Tahun/Year		
	2015	2016	2017
(1)	(2)	(3)	(4)
Pasien Awal	162	163	197
Jumlah Pasien	12 969	15 172	16 091
Pasien Keluar Hidup	11 872	13 975	14 825
Hari Perawatan	74 511	88 092	95 012
Tempat Tidur Perawatan	239	282	345
Pasien Meninggal	1 073	1 210	1 249
Pasien Sisa	186	181	215

Sumber: RSUD Dr. Soegiri Kab. Lamongan

Source: Local Public Hospital of Lamongan Regency

**Tabel 4.2.27 Jumlah Pelayanan Operasi menurut Jenisnya di Kabupaten Lamongan, 2015 - 2017**  
**Table Number of Operations Services by Type in Lamongan Regency, 2015 - 2017**

Jenis Operasi <i>Type of Operation</i>	Tahun/Year		
	2015	2016	2017
(1)	(2)	(3)	(4)
Operasi Kecil	11	177	130
Operasi Sedang	1 394	1 776	1 994
Operasi Besar	2 184	2 531	2 560
Operasi Khusus	753	1 738	1 982

Sumber: RSUD Dr. Soegiri Kab. Lamongan

Source: Local Public Hospital of Lamongan Regency

**Tabel 4.2.28 Kegiatan Penunjang Diagnostik di RSUD Dr. Soegiri di Kabupaten Lamongan, 2015 - 2017**  
**Diagnostic Support Activities at Dr. Soegiri Hospital in Lamongan Regency, 2015 - 2017**

Kegiatan Penunjang <i>Support Activity</i>	Tahun/ <i>Year</i>		
	2015	2016	2017
(1)	(2)	(3)	(4)
Radiologi	13 084	12 809	14 460
EKG	31 308	29 345	15 545
USG	3 586	3 915	4 185

Sumber: RSUD Dr. Soegiri Kab. Lamongan

Source: Local Public Hospital of Lamongan Regency

**Tabel 4.2.29 Kegiatan Laboratorium di RSUD Dr. Soegiri di Kabupaten Lamongan, 2015 - 2017**  
**Laboratory Activities at Dr. Soegiri Hospital in Lamongan Regency, 2015 - 2017**

Kegiatan Laboratorium <i>Laboratory Activities</i>	Tahun/ <i>Year</i>		
	2015	2016	2017
(1)	(2)	(3)	(4)
Pemeriksaan Darah	50 774	58 552	65 720
Pemeriksaan Urine	4 655	5 096	5 351
Pemeriksaan Lain-Lain	1 543	2 084	2 216

Sumber: RSUD Dr. Soegiri Kab. Lamongan

Source: Local Public Hospital of Lamongan Regency

**Tabel 4.2.30 Jumlah Peserta PKBRS di RSUD Dr. Soegiri di Kabupaten Lamongan, 2015 - 2017**  
**Table Number of PKBRS Participants at Dr. Soegiri Hospital in Lamongan Regency, 2015– 2017**

Jenis Pelayanan <i>Type of Service</i>	Tahun/Year		
	2015	2016	2017
(1)	(2)	(3)	(4)
KB Baru	194	283	125
KB Ulang	606	531	435

Sumber: RSUD Dr. Soegiri Kab. Lamongan

Source: Local Public Hospital of Lamongan Regency

**Tabel 4.2.31 Jumlah Peserta Imunisasi di RSUD Dr. Soegiri, 2013 - 2017**  
**Table Number of Immunization Participant at Dr. Soegiri Hospital, 2013-2017**

Jenis Imunisasi <i>Immunization Type</i>	Tahun/ <i>Year</i>				
	2013	2014	2015	2016	2017
(1)	(2)	(3)	(4)	(5)	(6)
1. BCG	911	685	337	141	62
2. DPT I	24	21	40	41	30
3. DPT II	20	13	33	53	17
4. DPT III	16	20	37	49	12
5. Polio I	935	743	374	188	69
6. Polio II	23	24	39	32	22
7. Polio III	22	15	35	47	18
8. Hepatitis I	24	21	40	41	30
9. Hepatitis II	20	13	33	53	17
10. Hepatitis III	16	20	37	49	12
11. Campak	24	20	34	40	19
12. TT1 Ibu Hamil	-	-	-	-	-
13. TT2 Ibu Hamil	-	-	-	-	-
14. HB O-7 Hari	1 267	1 026	632	678	681
<b>Jumlah/Total</b>	<b>3 302</b>	<b>2 621</b>	<b>1 671</b>	<b>1 412</b>	<b>989</b>

Sumber: RSUD Dr. Soegiri Kab. Lamongan

Source: Local Public Hospital of Lamongan Regency



## 4.3 AGAMA/RELIGION

**Tabel 4.3.1 Jumlah Tempat Peribadatan menurut Kecamatan di Kabupaten Lamongan, 2017**  
**Table** **Number of Worship Place by District in Lamongan Regency, 2017**

Kecamatan District	Masjid	Gereja	Gereja Katolik	Pura	Vihara	Klenteng
(1)	(2)	(3)	(4)	(5)	(6)	(7)
1. Sukorame	92	-	-	-	-	-
2. Bluluk	72	1	-	-	-	-
3. Ngimbang	241	-	-	-	-	-
4. Sambeng	246	-	-	-	-	-
5. Mantup	243	-	-	-	-	-
6. Kembangbahu	313	-	-	-	-	-
7. Sugio	358	-	-	-	-	-
8. Kedungpring	337	-	-	-	-	-
9. Modo	333	-	-	-	-	-
10. Babat	364	1	-	-	-	-
11. Pucuk	239	-	-	-	-	-
12. Sukodadi	227	-	-	-	-	-
13. Lamongan	258	3	1	-	-	-
14. Tikung	248	-	-	-	-	-
15. Sarirejo	177	-	-	-	-	-
16. Deket	133	-	-	-	-	-
17. Glagah	206	-	-	-	-	-
18. Karangbinangun	128	1	-	-	-	-
19. Turi	291	1	-	1	-	-
20. Kalitengah	169	-	-	-	-	-
21. Karanggeneng	321	-	-	-	-	-
22. Sekaran	175	-	-	-	-	-
23. Maduran	202	-	-	-	-	-
24. Laren	221	-	-	-	-	-
25. Solokuro	268	-	-	-	-	-
26. Paciran	377	-	-	-	-	-
27. Brondong	234	-	-	-	-	-
<b>Lamongan</b>	<b>6 473</b>	<b>7</b>	<b>1</b>	<b>1</b>	-	-

Sumber: Kementerian Agama Kab. Lamongan

Source: Department of Religious Affairs of Lamongan Regency

**Tabel 4.3.2 Jumlah Perceraian menurut Penyebabnya di Kabupaten Lamongan, 2017**  
**Number of Divorce by Its Cause in Lamongan Regency, 2017**

<b>Penyebab Causes</b>	<b>Jumlah Perceraian Number of Divorce</b>
(1)	(2)
1. Zina	28
2. Mabuk	23
3. Madat	-
4. Judi	4
5. Meninggalkan Salah Satu Pihak	251
6. Dihukum Penjara	2
7. Poligami	2
8. KDRT	15
9. Cacat Biologis	-
10. Perselisihan dan Pertengkaran	359
11. Kawin Paksa	14
12. Murtad	1
13. Ekonomi	1 708
<b>Jumlah / Total</b>	<b>2 407</b>

Sumber: Pengadilan Agama Kabupaten Lamongan

Source: Religious Court of Lamongan Regency

**Tabel 4.3.3 Jumlah Jemaah Haji yang Diberangkatkan ke Tanah Suci Mekah menurut Jenis Kelamin di Kabupaten Lamongan, 2017**  
**Number of Hajj Pilgrims Departured to the Holyland of Mecca by Gender in Lamongan Regency, 2017**

	<b>Kecamatan Subdistrict</b>	<b>Laki-Laki Male</b>	<b>Perempuan Female</b>	<b>Jumlah Total</b>
	(1)	(2)	(3)	(4)
1.	Sukorame	-	-	-
2.	Bluluk	1	1	2
3.	Ngimbang	5	4	9
4.	Sambeng	10	8	18
5.	Mantup	19	24	43
6.	Kembangbahu	27	37	64
7.	Sugio	31	44	75
8.	Kedungpring	19	20	39
9.	Modo	16	14	30
10.	Babat	49	58	107
11.	Pucuk	21	19	40
12.	Sukodadi	26	28	54
13.	Lamongan	71	82	153
14.	Tikung	24	23	47
15.	Sarirejo	21	38	59
16.	Deket	18	20	38
17.	Glagah	21	29	50
18.	Karangbinangun	7	5	12
19.	Turi	22	26	48
20.	Kalitengah	13	15	28
21.	Karanggeneng	27	22	49
22.	Sekaran	34	40	74
23.	Maduran	32	37	69
24.	Laren	35	36	71
25.	Solokuro	32	37	69
26.	Paciran	37	46	83
27.	Brondong	21	14	35
	<b>Lamongan</b>	<b>639</b>	<b>727</b>	<b>1 366</b>
	<b>Tahun / Year 2016</b>	<b>635</b>	<b>709</b>	<b>1 344</b>

Sumber: Kementerian Agama Kabupaten Lamongan

Source: Department of Religious Affairs of Lamongan Regency

**Tabel 4.3.4 Daftar Organisasi Keagamaan di Kabupaten Lamongan, 2017**  
**Table List of Religious Organization in Lamongan Regency, 2017**

Nama Organisasi/ <i>Organization Names</i>	Alamat/ <i>Address</i>
(1)	(2)
1. Yayasan Al-Kahfi (Cabang Lamongan)	Ndapur Utara Gg. Glatik Baru No. 69 Kelurahan Sidokumpul Kecamatan Lamongan, Telp. (0322) 77734490
2. Lembaga Dakwah Islam Indonesia (LDII)	JL. Kyai Amin No. 49 Kecamatan Lamongan
3. LSM DPC Penziar Sholawat Wadiniyah Kab. Lamongan	Dusun Kedungpucang RT 21 RW 22 Desa Kedungwangi Kecamatan Sambeng, Telp. 085655290912
4. LSM FORMAT (Forum Pembina Umat)	JL. Mastrip No. 116 Lamongan, Telp. (0322) 324618
5. LSM Sapto Darmo Indonesia	Dusun Banjaranyar Desa Lopang Kecamatan Kembangbahu, Telp. 085331595277
6. Dewan Pimpinan Cabang Penziar Sholawat Wahidiyah	Dusun Kedungpucang RT 21 RW 22 Desa Kedungwangi Kecamatan Sambeng
7. Paguyuban Penghayat Kepribadian	Desa Moro RT 01 RW 01 Kecamatan Sekaran

Sumber: Kementerian Agama Kabupaten Lamongan

Source: Department of Religious Affairs of Lamongan Regency

**Tabel 4.3.5 Jumlah Pernikahan di Kabupaten Lamongan, 2017**  
**Table Number of Marriage in Lamongan Regency, 2017**

Kecamatan/District		Januari	Februari	Maret	April	Mei	Juni
		January	February	March	April	May	June
(1)	(2)	(3)	(4)	(5)	(6)	(7)	(8)
1.	Sukorame	12	8	16	15	7	40
2.	Bluluk	20	12	11	19	16	38
3.	Ngimbang	35	9	32	59	32	53
4.	Sambeng	37	22	25	92	40	24
5.	Mantup	22	7	22	44	46	11
6.	Kembangbahu	24	14	32	34	51	7
7.	Sugio	52	16	54	44	51	29
8.	Kedungpring	29	21	55	49	50	81
9.	Modo	24	13	32	55	30	50
10.	Babat	64	33	65	63	43	79
11.	Pucuk	26	9	28	35	49	23
12.	Sukodadi	32	22	45	44	43	15
13.	Lamongan	51	25	57	55	38	10
14.	Tikung	18	10	32	42	39	8
15.	Sarirejo	7	9	12	13	17	6
16.	Deket	25	22	34	48	24	2
17.	Glagah	23	14	34	31	23	1
18.	Karangbinangun	45	6	22	36	28	7
19.	Turi	50	19	29	42	25	7
20.	Kalitengah	28	16	20	23	53	6
21.	Karanggeneng	25	12	20	47	30	15
22.	Sekaran	31	10	23	22	36	35
23.	Maduran	20	17	24	23	29	28
24.	Laren	41	14	22	21	37	41
25.	Solokuro	24	18	16	30	38	11
26.	Paciran	79	27	54	73	69	30
27.	Brondong	62	26	36	34	57	40
<b>Lamongan</b>		<b>906</b>	<b>431</b>	<b>852</b>	<b>1 093</b>	<b>1 001</b>	<b>697</b>

Sumber: Kementerian Agama Kabupaten Lamongan

Source: Department of Religious Affairs of Lamongan Regency

Lanjutan Tabel/*Continued Table 4.3.5*

Kecamatan/ <i>District</i>		Juli	Agustus	September	Oktober	November	Desember
(1)	(2)	July	August	September	October	November	December
(1)	(2)	(9)	(10)	(11)	(12)	(13)	(14)
1.	Sukorame	22	-	35	1	3	17
2.	Bluluk	20	3	38	3	3	15
3.	Ngimbang	19	5	71	4	5	31
4.	Sambeng	85	10	81	3	7	40
5.	Mantup	68	11	70	9	8	29
6.	Kembangbahu	71	17	97	4	5	35
7.	Sugio	116	18	98	10	15	27
8.	Kedungpring	79	16	111	3	21	31
9.	Modo	59	9	69	3	15	28
10.	Babat	104	10	147	11	38	75
11.	Pucuk	78	18	82	2	14	31
12.	Sukodadi	73	15	100	13	18	33
13.	Lamongan	70	8	122	8	29	79
14.	Tikung	77	14	93	8	4	36
15.	Sarirejo	35	5	47	2	5	17
16.	Deket	52	9	86	2	9	49
17.	Glagah	49	8	76	2	12	57
18.	Karangbinangun	31	3	70	2	11	64
19.	Turi	57	9	113	9	19	53
20.	Kalitengah	39	6	58	7	11	42
21.	Karanggeneng	53	12	72	15	18	41
22.	Sekaran	97	15	74	7	16	33
23.	Maduran	81	6	55	9	16	26
24.	Laren	94	6	69	12	25	45
25.	Solokuro	70	10	77	13	17	27
26.	Paciran	117	24	169	25	51	94
27.	Brondong	91	23	136	12	38	62
<b>Lamongan</b>		<b>1 807</b>	<b>290</b>	<b>2 316</b>	<b>199</b>	<b>433</b>	<b>1 117</b>

Sumber: Kementerian Agama Kabupaten Lamongan

Source: Department of Religious Affairs of Lamongan Regency

4.4 KRIMINALITAS/*CRIME*

**Tabel 4.4.1** Jumlah Perkara yang Masuk di Kejaksaan Negeri Kabupaten Lamongan, 2017  
**Table** Number of Prosecution Received at District Prosecution Office of Lamongan Regency, 2017

Bulan <i>Month</i>	Perkara Masuk/ <i>Prosecution</i> Received	Dilimpahkan ke PN/ <i>Sent</i> to District Court
(1)	(2)	(3)
1. Januari/ <i>January</i>	24	24
2. Februari/ <i>February</i>	18	18
3. Maret/ <i>March</i>	34	34
4. April/ <i>April</i>	21	21
5. Mei/ <i>May</i>	19	19
6. Juni/ <i>June</i>	27	27
7. Juli/ <i>July</i>	13	13
8. Agustus/ <i>August</i>	13	13
9. September/ <i>September</i>	18	18
10. Oktober/ <i>October</i>	34	34
11. Nopember/ <i>November</i>	27	27
12. Desember/ <i>December</i>	32	32
<b>Jumlah/<i>Total</i></b>	<b>280</b>	<b>280</b>

Sumber: Kejaksaan Negeri Kabupaten Lamongan

Source: District Prosecution Office of Lamongan Regency

**Tabel 4.4.2 Jumlah Perkara yang Masuk di Kejaksaan Negeri menurut Jenis Pidana di Kabupaten Lamongan, 2017**  
**Number of Prosecution Received by Its Type at District Prosecution Office of Lamongan Regency, 2017**

Jenis Pidana Type of Crimes	Sisa Tahun Lalu/Carried Over from Previous Year	Masuk Tahun ini/Received This Year	Jumlah Perkara/Number of Cases	Dilimpahkan ke PN/ Sent to District Court	Dikirim ke Kejaksaan Lain/Sent to Other Attourney	Divonis, Diputus Bebas/Verdict of Not Guilty	Jumlah/Total	Sisa Tahun Ini/Remaining Cases
(1)	(2)	(3)	(4)	(5)	(6)	(7)	(8)	(9)
1. Biasa/General	-	-	-	-	-	-	-	-
2. Ekonomi/Economic	-	1	1	-	-	-	1	1
3. Korupsi/Corruption	1	6	7	7	-	7	7	-
4. Subversi/Subversif	-	-	-	-	-	-	-	-
5. Narkotika/Narcotics	-	-	-	-	-	-	-	-
6. Imigrasi/Immigration	-	-	-	-	-	-	-	-
7. Lain-lain/Others	-	-	-	-	-	-	-	-
<b>Jumlah/Total</b>	<b>1</b>	<b>7</b>	<b>8</b>	<b>7</b>	<b>-</b>	<b>7</b>	<b>8</b>	<b>1</b>

Sumber: Kejaksaan Negeri Kabupaten Lamongan

Source: District Prosecution Office of Lamongan Regency



**Tabel 4.4.3 Jumlah Terdakwa Tindak Pidana Kejahatan yang Mendapat Keputusan Sidang di Kabupaten Lamongan, 2017**  
**Table Number of Defendant who Received Sentence in Lamongan Regency, 2017**

Jenis Kejahatan <i>Crime Type</i>	Pasal KUHP/UU	Januari	Februari	Maret	April
(1)	(2)	(3)	(4)	(5)	(6)
1. Politik		-	-	1	-
2. Pengrusakan	170	3	3	5	5
3. Thd. Ketertiban	154 - 181	-	-	-	-
4. Pembakaran	187 - 188	-	-	-	-
5. Penyuaapan	209 - 210	-	-	-	-
6. Mata Uang	144 - 251	-	-	-	-
7. Memalsu Materi	253 - 275	-	-	-	-
8. Kesusilaan	281 - 297	1	1	1	1
9. Perjudian	303	-	-	5	7
10. Penculikan	324 - 336	-	-	-	-
11. Pembunuhan	338 - 350	6	7	7	6
12. Penganiayaan	351 - 356	3	3	3	3
13. Kealpaan	359 - 360	-	-	-	-
14. Pencurian	362 - 364	34	38	44	41
15. Perampokan	365	21	19	2	21
16. Memeras/Mengancam	368 - 369	-	-	-	-
17. Penggelapan	372 - 375	1	9	10	10
18. Penipuan	378 - 395	8	15	19	19
19. Penadahan	480 - 481	17	-	-	1
20. Ekonomi	406 - 410	-	-	-	-
21. Subversib	PNPS 11 - 1963	-	-	-	-
22. Narkotika	UU No. 5 - 1997	-	-	-	-
23. Sabu-Sabu	UU No. 35 - 2009	61	60	80	80
24. Beli Kayu Gelap	UU No. 41 - 1999	-	-	-	-
25. Senjata Tajam	UU No. 12 - 1951	1	1	-	-
26. Carnopen	UU No. 36 - 2009	13	15	16	15
27. Perlindungan Anak	UU No. 23 - 2002	16	14	14	23
28. KDRT	UU No. 23 - 2004	-	1	-	-
29. Kealpaan/Lantas	UU No. 22 - 2009	-	1	2	2
30. Korupsi	UU No. 31 - 1999	3	3	3	1
31. BBM Palsu	UU No. 22 - 2001	-	-	-	-
32. Kaset Bajakan	UU No. 19 - 2002	3	3	-	-
33. Pupuk Palsu	UU No. 23 - 2009	-	-	-	-
34. TKI	UU No. 44 - 2009	-	-	-	-
35. Pornografi	UU No. 44 - 2008	-	-	-	-
36. Pengrusakan Hutan	UU No. 18 - 2004	1	2	2	3
37. Mucikari	396	-	-	-	-
38. Perlindungan Anak	UU No. 35 - 2014	31	30	30	6
<b>Jumlah/Total</b>		<b>223</b>	<b>225</b>	<b>244</b>	<b>244</b>

Sumber: Lembaga Pemasyarakatan Kabupaten Lamongan

Source: Correctional Institutions of Lamongan Regency

Lanjutan Tabel/*Continued Table 4.4.3*

Jenis Kejahatan <i>Crime Type</i>	Pasal KUHP/UU	Mei	Juni	Juli	Agustus
(1)	(2)	(7)	(8)	(9)	(10)
1. Politik		-	-	-	-
2. Pengrusakan	170	5	3	1	1
3. Thd. Ketertiban	154 - 181	-	1	-	-
4. Pembakaran	187 - 188	-	-	-	-
5. Penyipuan	209 - 210	-	-	-	-
6. Mata Uang	144 - 251	-	-	-	-
7. Memalsu Materai	253 - 275	-	-	-	-
8. Kesusilaan	281 - 297	1	2	1	2
9. Perjudian	303	2	2	5	1
10. Penculikan	324 - 336	-	-	6	7
11. Pembunuhan	338 - 350	6	6	6	6
12. Penganiayaan	351 - 356	3	3	3	2
13. Kealpaan	359 - 360	-	-	-	-
14. Pencurian	362 - 364	41	51	53	62
15. Perampokan	365	22	18	18	17
16. Memeras/Mengancam	368 - 369	-	-	-	-
17. Penggelapan	372 - 375	9	14	14	18
18. Penipuan	378 - 395	18	20	12	36
19. Penadahan	480 - 481	-	1	1	-
20. Ekonomi	406 - 410	-	-	-	-
21. Subversib	PNPS 11 - 1963	-	-	-	-
22. Narkotika	UU No. 5 - 1997	-	-	-	-
23. Sabu-Sabu	UU No. 35 - 2009	93	131	139	198
24. Beli Kayu Gelap	UU No. 41 - 1999	-	-	-	-
25. Senjata Tajam	UU No. 12 - 1951	-	-	-	-
26. Carnopen	UU No. 36 - 2009	8	10	15	13
27. Perlindungan Anak	UU No. 23 - 2002	13	13	14	17
28. KDRT	UU No. 23 - 2004	-	-	-	1
29. Kealpaan	UU No. 22 - 2009	-	-	3	-
30. Korupsi	UU No. 31 - 1999	1	1	1	-
31. BBM Palsu	UU No. 22 - 2001	-	-	-	-
32. Kaset Bajakan	UU No. 19 - 2002	-	-	-	-
33. Pupuk Palsu	UU No. 23 - 2009	-	-	-	-
34. TKI	UU No. 44 - 2009	-	-	-	-
35. Pornografi	UU No. 44 - 2008	-	-	-	-
36. Pengrusakan Hutan	UU No. 18 - 2004	1	3	2	1
37. Mucikari	396	-	-	1	-
38. Perlindungan Anak	UU No. 35 - 2014	27	27	29	30
<b>Jumlah/Total</b>		<b>250</b>	<b>306</b>	<b>324</b>	<b>412</b>

Sumber: Lembaga Pemasyarakatan Kabupaten Lamongan

Source: *Correctional Institutions of Lamongan Regency*

Lanjutan Tabel/Continued Table 4.4.3

Jenis Kejahatan <i>Crime Type</i>	Pasal KUHP/UU	Septe- mber	Okto- ber	Novem- ber	Dese- mber	Jumlah <i>Total</i>
(1)	(2)	(11)	(12)	(13)	(14)	(15)
1. Politik		-	-	-	-	1
2. Pengrusakan	170	1	-	4	-	31
3. Thd. Ketertiban	154 - 181	4	1	2	-	8
4. Pembakaran	187 - 188	-	-	-	-	-
5. Penyuapan	209 - 210	-	-	-	-	-
6. Mata Uang	144 - 251	-	-	-	-	-
7. Memalsu Materai	253 - 275	-	-	-	-	-
8. Kesusilaan	281 - 297	2	1	1	1	15
9. Perjudian	303	1	2	5	-	30
10. Penculikan	324 - 336	5	6	-	1	25
11. Pembunuhan	338 - 350	4	5	2	5	66
12. Penganiayaan	351 - 356	2	2	-	2	29
13. Kealpaan	359 - 360	-	-	-	-	-
14. Pencurian	362 - 364	40	59	67	74	604
15. Perampokan	365	15	20	17	27	217
16. Memeras/Mengancam	368 - 369	2	2	-	5	9
17. Peggelapan	372 - 375	10	16	20	25	156
18. Penipuan	378 - 395	21	26	20	25	239
19. Penadahan	480 - 481	2	4	4	6	36
20. Ekonomi	406 - 410	-	-	4	-	4
21. Subversib	PNPS 11 - 1963	-	-	-	-	-
22. Narkotika	UU No. 5 - 1997	-	-	-	-	-
23. Sabu-Sabu	UU No. 35 - 2009	172	195	226	251	1 686
24. Beli Kayu Gelap	UU No. 41 - 1999	-	-	-	-	-
25. Senjata Tajam	UU No. 12 - 1951	-	-	-	1	3
26. Carnopen	UU No. 36 - 2009	8	12	10	4	139
27. Perlindungan Anak	UU No. 23 - 2002	16	13	11	13	177
28. KDRT	UU No. 23 - 2004	-	-	-	-	2
29. Kealpaan	UU No. 22 - 2009	-	1	1	4	14
30. Korupsi	UU No. 31 - 1999	-	-	2	5	20
31. BBM Palsu	UU No. 22 - 2001	-	-	-	-	-
32. Kaset Bajakan	UU No. 19 - 2002	-	-	-	-	6
33. Pupuk Palsu	UU No. 23 - 2009	-	-	-	-	-
34. TKI	UU No. 44 - 2009	-	-	-	-	-
35. Pornografi	UU No. 44 - 2008	1	1	1	1	4
36. Pengrusakan Hutan	UU No. 18 - 2004	1	1	1	-	18
37. Mucikari	396	-	-	-	-	1
38. Perlindungan Anak	UU No. 35 - 2014	32	34	32	33	341
<b>Jumlah/Total</b>		<b>339</b>	<b>401</b>	<b>430</b>	<b>483</b>	<b>3 881</b>

Sumber: Lembaga Pemasyarakatan Kabupaten Lamongan

Source: Correctional Institutions of Lamongan Regency

**Tabel 4.4.4 Jumlah Narapidana menurut Jenis Kejahatan dan Jenis Kelamin di Kabupaten Lamongan, 2017**  
**Number of Convict by Their Crime Type and Sex in Lamongan Regency, 2017**

Jenis Kejahatan <i>Crime Type</i>	Laki- Laki/ <i>Male</i>	Perempuan <i>Female</i>	Jumlah <i>Total</i>
(1)	(2)	(3)	(4)
1. Politik	-	-	-
2. Ketertiban	2	-	2
3. Pembakaran	-	-	-
4. Penyuapan	-	-	-
5. Mata Uang	2	-	2
6. Memalsu Materai, Surat/Dokumen	-	-	-
7. Kesusilaan	1	-	1
8. Perjudian	20	-	20
9. Penculikan	-	-	-
10. Pembunuhan	5	-	5
11. Penganiayaan	2	-	2
12. Pencurian	76	-	76
13. Perampokan	30	1	31
14. Pemerasan	5	-	5
15. Penggelapan	27	2	29
16. Penipuan	30	8	38
17. Kayu gelap	-	-	-
18. Dalam Jabatan	-	-	-
19. Penadahan	6	1	7
20. Senjata Tajam	2	-	2
21. Narkoba	251	7	258
22. Psikotropika	-	-	-
23. Korupsi-Perpu 1/2002	1	1	2
24. Perlindungan Anak	34	-	34
25. KDRT	1	-	1
26. BBM	1	-	1
27. Pupuk Palsu	-	-	-
28. Carnopen	4	4	8
29. Hak Cipta/Kaset Bajakan	-	-	-
30. Kealpaan	4	-	4
31. <i>Human Trafficking</i>	-	-	-
32. Pornografi	1	-	1
33. Uang Palsu	-	-	-
34. Pengrusakan	10	-	10
35. TKI	2	-	2
36. Pencemaran Nama Baik	1	-	1
37. Pengrusakan Hutan	8	1	9
<b>Jumlah/Total</b>	<b>526</b>	<b>25</b>	<b>551</b>

Sumber: Lembaga Pemasyarakatan Kabupaten Lamongan

Source: Correctional Institutions of Lamongan Regency

**Tabel 4.4.5 Jumlah Tahanan menurut Jenis Kejahatan dan Jenis Kelamin di Kabupaten Lamongan, 2017**  
**Table** **Number of Detainee by Their Crime Type and Sex in Lamongan Regency, 2017**

Jenis Kejahatan <i>Crime Type</i>	Laki- Laki/ <i>Male</i>	Perempuan <i>Female</i>	Jumlah <i>Total</i>
(1)	(2)	(3)	(4)
1. Thd. Ketertiban	24	-	24
2. Mata Uang	-	-	-
3. Memalsu Materai, Surat/Dokumen	-	-	-
4. Kesusilaan	-	-	-
5. Perjudian	97	6	103
6. Penculikan	4	-	4
7. Pembunuhan	2	-	2
8. Penganiayaan	32	-	32
9. Pencurian	352	19	371
10. Perampokan	30	2	32
11. Pemerasan	7	-	7
12. Penggelapan	46	3	49
13. Penipuan	84	9	93
14. Kayu gelap	-	-	-
15. Sabu-Sabu	190	5	195
16. Penadahan	18	-	18
17. Senjata Tajam	3	-	3
18. Korupsi	25	-	25
19. Kaset Bajakan	-	-	-
20. Perlindungan Anak	22	-	22
21. KDRT	25	-	25
22. BBM Palsu	1	-	1
23. Carnopen	96	4	100
24. Kealpaan	28	-	28
25. Narkoba	-	-	-
26. Uang Palsu 07/11	11	5	16
27. 45/09	-	-	-
28. 44/09	-	-	-
29. Pengrusakan	52	-	52
30. TKI	-	-	-
31. IT	-	-	-
30. Pengrusakan Hutan	42	-	42
31. Mucikari	3	-	3
32. Pupuk Palsu	1	-	1
<b>Jumlah/Total</b>	<b>1 195</b>	<b>53</b>	<b>1 248</b>

Sumber: Lembaga Pemasyarakatan Kabupaten Lamongan

Source: Correctional Institutions of Lamongan Regency

**Tabel 4.4.6** Jumlah Tambahan Narapidana menurut Kelompok Usia di Kabupaten Lamongan, 2017  
**Table** Number of Additional Convict by Age Group in Lamongan Regency, 2017

<b>Kelompok Usia</b> <i>Age Group</i>	<b>Laki-Laki</b> <i>Male</i>	<b>Perempuan</b> <i>Female</i>	<b>Jumlah</b> <i>Total</i>
(1)	(2)	(3)	(4)
1. Dewasa/ <i>Adult</i>	492	11	503
2. Pemuda/ <i>Teenagers</i>	38	1	39
3. Anak-Anak/ <i>Kids</i>	9	-	9
<b>Jumlah/Total</b>	<b>539</b>	<b>12</b>	<b>551</b>

Sumber: Lembaga Pemasyarakatan Kabupaten Lamongan  
 Source: Correctional Institutions of Lamongan Regency

**Tabel 4.4.7** Jumlah Tambahan Narapidana menurut Lama Dipenjara di Kabupaten Lamongan, 2017  
**Table** Number of Additional Convict by Term of Sentence in Lamongan Regency, 2017

Lama Hukuman <i>Length of Sentence</i>	Laki-Laki <i>Male</i>	Perempuan <i>Female</i>	Jumlah <i>Total</i>
(1)	(2)	(3)	(4)
1. Seumur Hidup/ <i>Life Sentence</i>	-	-	-
2. > 5 Tahun/ <i>&gt; 5 Years</i>	67	1	68
3. 1-5 Tahun/ <i>1-5 Years</i>	248	1	249
4. < 1 Tahun / <i>&lt; 1 Years</i>	226	8	234
<b>Jumlah/Total</b>	<b>541</b>	<b>10</b>	<b>551</b>

Sumber: Lembaga Pemasyarakatan Kabupaten Lamongan

Source: Correctional Institutions of Lamongan Regency

**Tabel 4.4.8 Jumlah Kejahatan dan Pelanggaran menurut Bulan Kejadian di Kabupaten Lamongan, 2017**  
**Number of Crime and Violation by Month in Lamongan Regency, 2017**

<b>Bulan</b>	<b>Jumlah Kejahatan</b>	<b>Jumlah Pelanggaran</b>	<b>Jumlah</b>
<b>Month</b>	<b>Number of Crime</b>	<b>Number of Violation</b>	<b>Total</b>
(1)	(2)	(3)	(4)
1. Januari/ <i>January</i>	16	15	31
2. Februari/ <i>February</i>	32	28	60
3. Maret/ <i>March</i>	71	62	133
4. April/ <i>April</i>	91	67	158
5. Mei/ <i>May</i>	106	85	191
6. Juni/ <i>June</i>	132	120	252
7. Juli/ <i>July</i>	152	140	292
8. Agustus/ <i>August</i>	164	153	317
9. September/ <i>September</i>	183	158	341
10. Oktober/ <i>October</i>	204	196	400
11. Nopember/ <i>November</i>	236	233	469
12. Desember/ <i>December</i>	247	253	500
<b>Jumlah/Total</b>	<b>1 634</b>	<b>1 510</b>	<b>3 144</b>

Sumber: Lembaga Pemasyarakatan Kabupaten Lamongan

Source: *Correctional Institutions of Lamongan Regency*



**Tabel 4.4.9** Jumlah Perkara yang Diterima dan Diputus oleh Pengadilan Agama di Kabupaten Lamongan, 2017  
**Table** Number of Accepted and Decided Case by Religious Court of Lamongan Regency, 2017

Bulan <i>Month</i>	Sisa Bulan Lalu/ <i>Carried Over from Previous Month</i>	Diterima <i>Accepted</i>	Diputuskan <i>Decided</i>	Sisa Akhir Bulan <i>Remaining Case</i>
(1)	(2)	(3)	(4)	(5)
1. Januari/ <i>January</i>	444	359	223	580
2. Februari/ <i>February</i>	580	196	223	553
3. Maret/ <i>March</i>	553	246	267	532
4. April/ <i>April</i>	532	225	200	557
5. Mei/ <i>May</i>	557	225	281	501
6. Juni/ <i>June</i>	501	93	181	413
7. Juli/ <i>July</i>	413	399	193	619
8. Agustus/ <i>August</i>	619	287	302	604
9. September/ <i>September</i>	604	236	248	592
10. Oktober/ <i>October</i>	592	295	264	623
11. Nopember/ <i>November</i>	623	244	309	558
12. Desember/ <i>December</i>	558	78	208	428
<b>Jumlah/<i>Total</i></b>		<b>2 883</b>	<b>2 899</b>	

Sumber: Pengadilan Agama Kabupaten Lamongan

Source: Religious Court of Lamongan Regency

SOCIAL

**Tabel 4.4.10 Jumlah Perkara Pidana Biasa yang Masuk dan Diputus oleh Pengadilan Negeri di Kabupaten Lamongan, 2017**  
**Table Number of Ordinary Criminal Cases and Its Verdict on District Court of Lamongan Regency, 2017**

Bulan/Month	Masuk Bulan Ini/New Cases	Diputus Bulan Ini/Number of Verdict	Sisa Bulan Ini/Remaining Cases
(1)	(2)	(3)	(4)
Sisa Tahun 2016/Carried Over from 2016	<b>42</b>		
1. Januari/January	30	26	46
2. Februari/February	18	27	37
3. Maret/March	29	21	45
4. April/April	27	21	51
5. Mei/May	20	35	36
6. Juni/June	30	26	40
7. Juli/July	14	13	41
8. Agustus/August	20	31	30
9. September/September	20	17	33
10. Oktober/October	35	21	47
11. November/November	26	25	48
12. Desember/December	31	30	49
Sisa Tahun 2017/Remaining from 2017	<b>49</b>		
<b>Jumlah/Total</b>	<b>342</b>	<b>293</b>	

Sumber: Pengadilan Negeri Kabupaten Lamongan

Source: District Court of Lamongan Regency

**Tabel 4.4.11 Perkara Pidana Lalu Lintas yang Masuk dan Diputus oleh Pengadilan Negeri di Kabupaten Lamongan, 2017**  
**Table Number of Traffic Cases and Its Verdict on District Court of Lamongan Regency, 2017**

Bulan/Month	Masuk Bulan Ini/New Cases	Diputus Bulan Ini/Number of Verdict	Sisa Bulan Ini/Remaining Cases
(1)	(2)	(3)	(4)
Sisa Tahun 2016/Carried Over from 2016	-		
1. Januari/January	1 130	1 130	-
2. Februari/February	1 593	1 593	-
3. Maret/March	986	986	-
4. April/April	1 859	1 859	-
5. Mei/May	2 653	2 653	-
6. Juni/June	2 813	2 813	-
7. Juli/July	1 562	1 562	-
8. Agustus/August	1 893	1 893	-
9. September/September	1 718	1 718	-
10. Oktober/October	2 178	2 178	-
11. November/November	4 704	4 704	-
12. Desember/December	875	875	-
Sisa Tahun 2017/Remaining from 2017	-		
<b>Jumlah/Total</b>	<b>23 964</b>	<b>23 964</b>	

Sumber: Pengadilan Negeri Kabupaten Lamongan

Source: District Court of Lamongan Regency

#### 4.5 SOSIAL LAINNYA/OTHERS SOCIAL

**Tabel 4.5.1 Jumlah Penghuni Panti Asuhan dan Panti Wredha di Kabupaten Lamongan, 2017**  
**Number of Orphanage and Elderly Nursing House Resident in Lamongan Regency, 2017**

Panti Asuhan dan Panti Wredha/ <i>Orphanage and Elderly Nursing House</i>	Wilayah Area	Jumlah Penghuni/ <i>Number of Residents</i>		
		Laki- Laki/ <i>Male</i>	Perempuan <i>Female</i>	Jumlah <i>Total</i>
(1)	(2)	(3)	(4)	(5)
1. Pancasila	Turi	70	80	150
2. Abuliyatama	Karanggeneng	20	30	50
3. At Taqwa	Karanggeneng	20	30	50
4. hidayatullah	Karanggeneng	36	24	60
5. istimror	Karanggeneng	21	39	60
6. Khodijah	Lamongan	13	147	160
7. Muhammadiyah Lamongan	Lamongan	85	85	170
8. Yksuwi	lamongan	39	49	88
9. Al Mu'awanah	Lamongan	36	14	50
10. Wali Songo	Lamongan	28	122	150
11. Y.P Taubat Imamul Ma'minin	Lamongan	30	30	60
12. Darul Ulum	Sukodadi	20	20	40
13. Baitut takhasshush Limuta'alim	Babat	20	20	40
14. Muhammadiyah Babat	Babat	15	15	30
15. Aisyiyah	Babat	29	21	50
16. Empat Lima	Babat	75	75	150
17. Taruna Negara	Paciran	34	16	50
18. Mazra'atul Ulum	Paciran	40	50	90
19. Muhammadiyah Paciran	Paciran	40	40	80
20. Ar Rodhiyah	Modo	20	20	40
<b>Sub Jumlah/Sub Total</b>		<b>691</b>	<b>927</b>	<b>1 618</b>

Sumber: Dinas Sosial Kabupaten Lamongan

Source: Social Office of Lamongan Regency

Lanjutan Tabel/*Continued Table 4.5.1*

Panti Asuhan dan Panti Wredha/ <i>Orphanage and Elderly Nursing House</i>	Wilayah Area	Jumlah Penghuni/ <i>Number of Residents</i>		
		Laki- Laki/ <i>Male</i>	Perempuan <i>Female</i>	Jumlah <i>Total</i>
(1)	(2)	(3)	(4)	(5)
<b>Sub Jumlah / Sub Total</b>		<b>691</b>	<b>927</b>	<b>1 618</b>
21. Darul Hikmah	Maduran	59	59	118
22. Al Azhar	Brondong	31	139	170
23. Darul Fiqhi	Deket	30	50	80
24. Siti Masyithoh	Mantup	20	20	40
25. Al Islam	Solokuro	24	11	35
26. Nurul Ummah	Kedungpring	26	64	90
27. I'aannatul Fuqoro'	Tikung	50	50	100
28. Nurul Fatah	Solokuro	27	10	37
29. Forum Peduli Rakyat Miskin	Maduran	35	35	70
30. PW. Mental Kasih	Turi	20	10	30
31. YAPSEM	Lamongan	25	25	50
32. Rohullah	Paciran	45	45	90
33. Forum Pembinaan Umat	Lamongan	43	107	150
<b>Jumlah/Total</b>		<b>1 126</b>	<b>1 552</b>	<b>2 678</b>

Sumber: Dinas Sosial Kabupaten Lamongan

Source: Social Office of Lamongan Regency

**Tabel 4.5.2 Jumlah Penyandang Masalah Kesejahteraan Sosial (PMKS) di Kabupaten Lamongan, 2017**  
**Number of Person with Social Welfare Issue in Lamongan Regency, 2017**

<b>Jenis Penyandang Masalah Kesejahteraan Sosial (PMKS)/Type of Social Welfare Issue</b>	<b>Jumlah Total</b>	<b>Satuan Unit</b>
(1)	(4)	(5)
1 Keluarga Fakir Miskin	100 567	KPM
2 Anak dengan Kedisabilitas		jiwa
a. Tubuh	716	jiwa
b. Netra	189	jiwa
c. Wicara	332	jiwa
d. Mental	395	jiwa
e. Cacat Ganda	255	jiwa
3 Penyandang Disabilitas dan Penyandang Penyakit Kronis		jiwa
a. Tubuh	4 967	jiwa
b. Netra	1 979	jiwa
c. Wicara	389	jiwa
d. Mental	158	jiwa
e. Cacat Ganda	2 061	jiwa
f. Penderita Penyakit Kronis	2 308	jiwa
4 Anak Jalanan	185	jiwa
5 Tuna Susila	13	jiwa
6 Pengemis	10	jiwa
7 Gelandangan dan Gelandangan Psikotik	2 113	jiwa
8 Anak Balita Terlantar	1	jiwa
9 Anak Terlantar	1 612	jiwa
<b>Sub Jumlah/Sub Total</b>	<b>118 250</b>	

Sumber: Dinas Sosial Kabupaten Lamongan

Source: Social Office of Lamongan Regency

Lanjutan Tabel/*Continued Table* 4.5.2

Jenis Penyandang Masalah Kesejahteraan Sosial (PMKS)/ <i>Type of Social Welfare Issue</i>	Jumlah <i>Total</i>	Satuan <i>Unit</i>
(1)	(4)	(5)
<b>Sub Jumlah/Sub Total</b>	<b>118 250</b>	
10 Anak Berhadapan dengan Hukum	20	jiwa
11 Anak yang Menjadi Korban Tindak Kekerasan atau Diperlakukan Salah	54	jiwa
12 Anak yang Memerlukan Perlindungan Khusus	298	jiwa
13 Lanjut Usia Terlantar	3 118	jiwa
14 Pemulung	330	jiwa
15 Kelompok Minoritas	-	jiwa
16 Bekas Warga Binaan Lembaga Kemasyarakatan (BWBLP)	5 153	jiwa
17 Orang dengan HIV/AIDS (ODHA)	1 976	jiwa
18 Korban Tindak Kekerasan atau yang Diperlakukan Salah	73	jiwa
19 Korban Traficking	49	jiwa
21 Pekerja Migran Bermasalah Sosial (PMBS)	207	jiwa
22 Korban Bencana Alam	11 305	jiwa
23 Korban Bencana Sosial	29	jiwa
24 Perempuan Rawan Sosial Ekonomi	1 638	jiwa
25 Keluarga Bermasalah Sosial Psikologi	-	jiwa
26 Masyarakat Daerah Tertinggal dan Terpencil	-	jiwa
<b>Jumlah/Total</b>	<b>142 500</b>	

Sumber: Dinas Sosial Kabupaten Lamongan

Source: Social Office of Lamongan Regency





## Luas Lahan Sawah

87.318 Ha



### PERTANIAN

Produktifitas  
Padi



7.12 Ton/Ha

Produktifitas  
Jagung



6.80 Ton/Ha

Produktifitas  
Kedelai



1.59 Ton/Ha

### Populasi Ternak



107.664  
Ekor



189.236  
Ekor



53.810.988  
Ekor



138  
Ekor

Tenaga Kerja  
Perikanan

54.624 Orang





## PENJELASAN TEKNIS

1. **Lahan sawah** adalah lahan pertanian yang berpetak-petak dan dibatasi oleh pematang (galengan), saluran untuk menahan/menyalurkan air, yang biasanya ditanami padi sawah tanpa memandang dari mana diperoleh atau status lahan tersebut. Lahan yang dimaksud termasuk lahan yang terdaftar di Pajak Bumi Bangunan, luran Pembangunan Daerah, lahan bengkok, lahan serobotan, lahan rawa yang ditanami padi dan lahan bekas tanaman tahunan yang telah dijadikan sawah, baik yang ditanami padi, palawija atau tanaman semusim lainnya.

1. **Tegal/Kebun** adalah lahan pertanian bukan sawah (lahan kering) yang ditanami tanaman semusim atau tahunan dan terpisah dengan halaman sekitar rumah serta penggunaannya tidak berpindah pindah.

2. **Ladang/Huma** adalah lahan pertanian bukan sawah (lahan kering) yang biasanya ditanami tanaman semusim dan penggunaannya hanya semusim atau dua musim, kemudian akan

## TECHNICAL NOTES

1. **Wetland** is agricultural land that separated by small dykes to resist water, where the main crop is usually wetland paddy without considering where it is got from or the status of the land. It includes the land that is registered at land income tax office, regional development contribution, 'bengkok' land, illegal ownership, swamps for rice cultivation, and annual crop land mark that has been used as rice field, which are both planted with paddy, secondary crops or the other seasonal crops.

1. **Dry field/Garden** is an dryland (unirrigated land) which is planted with seasonal or annual crops and separately from the yard around the house without shifting

2. **Unirrigated agricultural field/Shifting cultivation land** is dryland (unirrigated land) that usually is cultivated for seasonal crops and utilized only for one or two seasons, then it will be left

## AGRICULTURE

ditinggalkan bila sudah tidak subur lagi (berpindah-pindah). Kemungkinan lahan ini beberapa tahun kemudian akan dikerjakan kembali jika sudah subur.

3. **Lahan yang sementara tidak diusahakan** adalah lahan yang biasanya diusahakan tetapi untuk sementara (lebih dari 1 (satu) tahun tetapi kurang dari atau sama dengan 2 (dua) tahun) tidak diusahakan, termasuk lahan sawah yang tidak diusahakan selama lebih dari 2 (dua) tahun.

4. Data pokok tanaman pangan yang dikumpulkan adalah luas panen dan produktivitas (hasil per hektar). Produksi tanaman pangan merupakan hasil perkalian antara luas panen dengan produktivitas. Pengumpulan data luas panen dilakukan setiap bulan dengan pendekatan area kecamatan di seluruh wilayah Indonesia. Pengumpulan data produktivitas dilakukan melalui pengukuran langsung pada plot ubinan berukuran 2½ m x 2½ m. Pengumpulan data produktivitas dilakukan setiap *subround* (empat bulanan) pada waktu panen petani.

*when it is not fertile (shifting). Maybe, this land will be used again in a few years if it has been fertile.*

3. **Temporarily unused land** is land that is regularly used but temporarily (more than a year but less or equal than two years) is unused, it includes wetland that is not cultivated more than two years.

4. *The main food crops data collected consists of harvested area and productivity (yield per hectare). Food crops production is generated by harvested area multiplied by productivity. The harvested area data is collected every month using sub district area approach in all sub district in Indonesia. The productivity data collection is conducted by a direct measurement in 2½m x 2½m crop cutting plot. The productivity measurement is conducted in every subround (four monthly) at the time when farmers are harvesting their crops.*

5. Data produksi padi dan palawija yang disajikan adalah dalam kualitas: gabah kering giling (padi), pipilan kering (jagung), biji kering (kedelai dan kacang tanah), dan umbi basah (ubi kayu dan ubi jalar).
5. *Production of paddy and secondary crops data are presented in the form of: dry unhusked rice (paddy), dry loose maize (maize), dry shells crops (soybeans and peanuts), and fresh roots (cassava and sweet potatoes).*
6. **Tanaman sayuran dan buah-buahan semusim**  
**Tanaman sayuran semusim** adalah tanaman sumber vitamin, garam mineral dan lain-lain yang dikonsumsi dari bagian tanaman yang berupa daun, bunga, buah, dan umbinya, yang berumur kurang dari satu tahun.  
**Tanaman buah-buahan semusim** adalah tanaman sumber vitamin, garam mineral, dan lain-lain yang dikonsumsi dari bagian tanaman yang berupa buah, berumur kurang dari satu tahun, tidak berbentuk pohon/rumpuntetapi menjalar dan berbatang lunak.
6. ***Seasonal vegetable and fruit plants***  
***Seasonal vegetable plants*** are plants which are the sources of vitamin, mineral salt, etc, consumed from the part of the plant in the form of leaf, flower, fruit, and root with the age of less than one year.  
***Seasonal fruit plants*** are plants which are the sources of vitamin, mineral salt, etc, consumed from the part of the plant in the form of fruits. These plants are creeps with the age of less than one year.
7. **Tanaman buah-buahan dan sayuran tahunan**  
**Tanaman buah-buahan tahunan** adalah tanaman sumber vitamin, garam mineral, dan lain-lain yang dikonsumsi dari bagian tanaman yang berupa buah dan merupakan tanaman tahunan.
7. ***Annual fruit and vegetable plants***  
***Annual fruit plants*** are plants which are the sources of vitamin, contained mineral salt, etc, consumed from the part of plant in the form of fruit and more than one year of age.  
***Annual vegetable plants*** are plants

## AGRICULTURE

**Tanaman sayuran tahunan** adalah tanaman sumber vitamin, garam mineral, dan lain-lain yang dikonsumsi dari bagian tanaman yang berupa daun dan atau buah yang berumur lebih dari satu tahun.

*which are the sources of vitamin, contained mineral salt, etc, consumed from the part of the plant in the form of vegetable and more than one year of age.*

8. **Tanaman biofarmaka** adalah tanaman yang bermanfaat untuk obat-obatan, kosmetik, dan kesehatan yang dikonsumsi atau digunakan dari bagian-bagian tanaman seperti daun, batang, buah, umbi (rimpang), ataupun akar.

8. **Medicinal plants** are plants which are useful for medicine. It is consumed from part of the plant such as leaf, flower, fruit, tuber, and root.

9. **Tanaman hias** adalah tanaman yang mempunyai nilai keindahan baik bentuk, warna daun, tajuk maupun bunganya, sering digunakan untuk penghias pekarangan dan lain sebagainya.

9. **Ornamental plants** are plants which have a beauty value, either in shape, colour of leaf or crown of flower, and they are often used as a yard decorator.

10. **Luas panen tanaman hortikultura** adalah luas tanaman sayuran, buah-buahan, biofarmaka, dan tanaman hias yang diambil hasilnya/dipanen pada periode pelaporan.

10. **Harvested area of horticulture** is area which vegetable, fruit, medicinal, and ornamental plant of crop harvested during the period of report.

11. **Luas panen untuk tanaman sayuran** adalah luas tanaman yang dipanen sekaligus/habis/dibongkar dan luas tanaman yang dipanen berkali-kali (lebih dari satu kali)/belum habis.

11. **Harvested area of vegetables** area of entirely plant harvested/demolished and plant harvested several times/undemolished.  
**Entirely plants**

**Tanaman yang dipanen sekaligus/habis/dibongkar** adalah tanaman yang sehabis panen langsung dibongkar/dicabut, terdiri dari bawang merah, bawang putih, bawang daun, kentang, kol/kubis, kembang kol, petsai/sawi, wortel, lobak, dan kacang merah.

**Tanaman yang dipanen berkali-kali (lebih dari satu kali)/belum habis** adalah tanaman yang pemanenannya lebih dari satu kali dan biasanya dibongkar apabila panen terakhir sudah tidak memadai lagi, terdiri dari: kacang panjang, cabe besar, cabe rawit, jamur, tomat, terung, buncis, ketimun, labu siam, kangkung, bayam, melon, semangka, dan blewah.

*harvested/demolished* are plants usually harvested once and demolished to be substituted by other plants, consisting of: shallots, garlic, leeks, potato, cabbage, cauli flower, mustard green, carrots, chinese radish, and red kidney beans.

*Plants harvested several times/undemolished* are plants usually harvested more than once and demolished in the case that the last harvest was economically not profitable. They consist of : yard long beans, chili, small chili, mushroom, tomatoes, egg plant, french beans, cucumber, pumpkin/chajota, swamp cabbage, spinach, melon, watermelon, and blewah .

12. Produksi hortikultura adalah hasil menurut bentuk produk dari setiap tanaman sayuran, buah-buahan, biofarmaka dan tanaman hias yang diambil berdasarkan luas yang dipanen/tanaman yang menghasilkan pada bulan/triwulan laporan.

12. *Horticulture production is the standard production quantity form of vegetable, fruit, medicinal and ornamental plant based on harvested area/the number of production plants reported monthly/quarterly.*

13. Data perkebunan besar dikumpulkan oleh BPS setiap bulan secara lengkap (sensus bulanan) dengan sistem surat pos. Khusus

13. *Data on estates are collected by the BPS every month on complete basis through a mailing system. Data on coconut, clove, and kapok,*

## AGRICULTURE

untuk tanaman kelapa, cengkeh, dan kapok, datanya diperoleh dari Direktorat Jenderal Perkebunan. Data perkebunan rakyat juga diperoleh dari Direktorat Jenderal Perkebunan.

14. Penghitungan luas tanaman perkebunan besar adalah pada keadaan akhir tahun dan tidak termasuk yang luasnya kurang dari 5 hektar.
15. Bentuk produksi perkebunan adalah; karet kering (karet), daun kering (teh dan tembakau), biji kering (kopi dan coklat), kulit kering (kayu manis dan kina), serat kering (rami), bunga kering (cengkeh), refined sugar (tebu dari perkebunan besar), gula mangkok (tebu dari perkebunan rakyat), ekivalen kopra (kopra), biji dan bunga (pala) serta minyak daun (sereh).
16. Persediaan akhir tahun produksi perkebunan besar bukan merupakan cadangan penyangga (*buffer stock*).
17. Data Statistik Kehutanan sebagian besar merupakan data sekunder yang bersumber dari Kementerian Kehutanan.

*as well as on smallholder plantation, are acquired from the Directorate General of Estates.*

14. *Planted areas of estates refer to condition at the end of the year, and exclude areas less than 5 hectares.*
15. *Production of estates crops are follows: dry rubber (rubber); dry leaves (tea and tobacco); dry beans (coffee and cocoa); dry bark (cassia vera and cinchona); dry fibre (rosella); dry flowers/buds (cloves); refined sugar (sugar cane from estate); cup sugar (sugar cane from smallholders); copra (copra); seeds and buds (nutmeg); and leaf oil (citronella).*
16. *The production availability of estates at the end of year is not the buffer stock.*
17. *Most of forestry statistics are secondary data obtained from the Ministry of Forestry.*



18. Kawasan hutan adalah wilayah tertentu yang berupa hutan, yang ditunjuk dan atau ditetapkan oleh pemerintah untuk dipertahankan keberadaannya sebagai hutan tetap. Hal ini untuk menjamin kepastian hukum mengenai status kawasan hutan, letak batas dan luas suatu wilayah tertentu yang sudah ditunjuk menjadi kawasan hutan tetap.
18. *Forest Area is a specific territory of forest ecosystem determined and or decided by the government as a permanent forest. Such decision is important to maintain the size of forest area and to ensure its legitimation and boundary demarcation of permanent forest.*
19. Kawasan hutan Indonesia ditetapkan oleh Menteri Kehutanan dalam bentuk Surat Keputusan Menteri Kehutanan tentang Penunjukan Kawasan Hutan dan Perairan Provinsi. Penunjukan Kawasan Hutan ini disusun berdasarkan hasil pemaduserasian antara Rencana Tata Ruang Wilayah Provinsi (RTRWP) dengan Tata Guna Hutan Kesepakatan (TGHK).
19. *Indonesian forest area is determined by the Minister of Forestry in the format of Ministerial Decree on the Designation of Provincial Forest Area and Inland Water, Coastal and Marine Ecosystem. The designation of Forest Area is formulated based on integrated and harmonized of Provincial Spatial Planning (RTRWP) and Forest Land Use by Concensus (TGHK).*
20. Penunjukan kawasan hutan mencakup pula kawasan perairan yang menjadi bagian dari Kawasan Suaka Alam (KSA) dan Kawasan Pelestarian Alam (KPA).
20. *The designation of forest area in some cases also cover inland water, coastal and marine ecosystem that may become part of Sanctuary Reserve Area (KSA) and Nature Conservation Area (KPA).*

## AGRICULTURE

21. Kawasan Suaka Alam (KSA) adalah kawasan dengan ciri khas tertentu, baik di darat maupun di perairan yang mempunyai fungsi pokok sebagai kawasan pengawetan keanekaragaman tumbuhan dan satwa serta ekosistemnya, yang juga berfungsi sebagai wilayah sistem penyangga kehidupan.
  22. Kawasan Pelestarian Alam (KPA) adalah kawasan dengan ciri khas tertentu, baik di darat maupun di perairan yang mempunyai fungsi pokok perlindungan sistem penyangga kehidupan, pengawetan keanekaragaman jenis tumbuhan dan satwa, serta pemanfaatan secara lestari sumber daya alam hayati dan ekosistemnya.
  23. Berdasarkan Undang-Undang No. 41 Tahun 1999 tentang Kehutanan, kawasan hutan dibagi ke dalam kelompok Hutan Konservasi, Hutan Lindung, dan Hutan Produksi.
  24. Hutan Konservasi adalah kawasan hutan dengan ciri khas tertentu, yang mempunyai fungsi pokok pengawetan keanekaragaman tumbuhan dan satwa serta ekosistemnya.
21. *A Sanctuary Reserve Area is a specific terrestrial or aquatic area having specific criteria for preserving biodiversity plant and animal as well as ecosystem, which also serve as life support system.*
  22. *A Nature Conservation area is a specific terrestrial or aquatic area whose main function is to serve life support system and preserve diversity of plant and animal species, as well as to provide a sustainable utilization of living resources and their ecosystems.*
  23. *In accordance to the Act on Forestry No. 41/1999, forest area is categorized as Conservation Forest, Protection Forest and Production Forest.*
  24. *Conservation Forest is a forest area having specific characteristic established for the purposes of conservation of animal and plant species as well as their ecosystem.*

25. Hutan Lindung adalah kawasan hutan yang mempunyai fungsi pokok sebagai perlindungan sistem penyangga kehidupan untuk mengatur tata air, mencegah banjir, mengendalikan erosi, mencegah intrusi air laut, dan memelihara kesuburan tanah.
25. *Protection Forest is a forest area designated to serve life support system, maintain hydrological system, prevent of flood, erosion control, seawater intrusion, and maintain soil fertility.*
26. Hutan Produksi adalah kawasan hutan yang mempunyai fungsi pokok memproduksi hasil hutan. Hutan produksi terdiri dari Hutan Produksi Tetap (HP), Hutan Produksi Terbatas (HPT), dan Hutan Produksi yang dapat dikonversi.
26. *Production Forest is a forest area designated mainly to promote sustainable forest production. Production forest is classified as permanent production forest, limited production forest, and convertible production forest.*
27. Hutan Konservasi terdiri dari: Kawasan suaka alam berupa Cagar Alam (CA) dan Suaka Margasatwa (SM); kawasan pelestarian alam berupa Taman Nasional (TN), Taman Hutan Raya (THR), dan Taman Wisata Alam (TWA); Taman Buru (TB). Taman Buru adalah kawasan hutan yang ditetapkan sebagai tempat wisata berburu.
27. *Conservation Forest is divided into: Sanctuary Reserve area consists of Strict Nature Reserve and Wildlife Sanctuary. Nature conservation area consists of National Park (TN), Grand Forest Park (THR), and Nature Recreation Park (TWA); Game Hunting Park (TB) Game Hunting Park is forest area devoted for game hunting recreation.*
28. Penetapan lahan kritis mengacu pada lahan yang telah sangat rusak karena kehilangan penutupan vegetasinya, sehingga kehilangan atau berkurang fungsinya sebagai
28. *Critical land refers to a piece of land severely damaged due to loss of its vegetation cover so that its functions as water retention, erosion control, nutrient cycling,*

## AGRICULTURE

penahan air, pengendali erosi, siklus hara, pengatur iklim mikro, dan retensi karbon. Berdasarkan kondisi vegetasinya, kondisi lahan dapat diklasifikasikan sebagai: sangat kritis, kritis, agak kritis, potensial kritis, dan kondisi normal.

*micro climate regulator and carbon retention are completely depleted. Based upon its vegetation condition, the land could be classified as: very critical, critical, slight critical, potential critical, and normal condition.*

29. Reboisasi atau rehabilitasi hutan bertujuan untuk menghutankan kembali kawasan hutan yang kritis di wilayah daerah aliran sungai (DAS) yang dilaksanakan bersama masyarakat secara partisipatif.

29. *Reforestation or forest rehabilitation is intended to rehabilitate the critical land inside forest area or watershed to improve their ecological and hydrological functions. The activities were conducted with active participation of local communities who live nearby the target area.*

30. Pemanfaatan hasil hutan kayu adalah segala bentuk usaha yang memanfaatkan dan mengusahakan hasil hutan kayu dengan tidak merusak lingkungan dan tidak mengurangi fungsi pokok hutan. Kegiatan ini hanya dapat dilaksanakan pada areal hutan yang memiliki potensi untuk dilakukan kegiatan pemanfaatan hasil hutan kayu dan dapat dilaksanakan setelah diperoleh izin usaha.

30. *Commercial utilization of timber as forest product is activities to utilize timber without destructing the environment and undermining the main functions of the forest area. Those activities could only be executed in forest area with high commercial timber value with license.*

31. Izin Usaha Pemanfaatan Hasil Hutan Kayu (IUPHHK) pada hutan alam adalah izin untuk memanfaatkan hutan produksi yang kegiatannya terdiri dari pemanenan atau penebangan, penanaman, pemeliharaan, pengamanan, pengolahan, dan pemasaran hasil hutan kayu. IUPHHK dapat diberikan kepada perorangan, koperasi, badan usaha swasta, dan BUMN/BUMD.
32. Produksi hasil hutan utama yang dihasilkan dari hutan adalah kayu bulat. Produksi kayu bulat ini dihasilkan dari hutan alam melalui kegiatan perusahaan Hak Pengusahaan Hutan (HPH/IUPHHK), kegiatan ijin pemanfaatan kayu (IPK) dalam rangka pembukaan wilayah hutan, pembangunan Hutan Tanaman Industri (HTI), serta kegiatan hutan rakyat.
33. Kayu Gergajian merupakan kayu hasil konversi kayu bulat dengan menggunakan mesin gergaji, mempunyai bentuk yang teratur dengan sisi-sisi sejajar dan sudut-sudutnya siku dengan ketebalan tidak lebih dari 6 cm dan kadar air tidak lebih dari 18 persen. Kayu gergajian yang diolah langsung dari kayu bulat, wajib didukung dengan
31. *The license to commercially utilize timber in natural forest is license to utilize production forest for which the activities consist of harvesting or felling, planting, tending, protecting, processing, and marketing. The license could be granted to individuals, cooperatives, private companies, state-owned enterprises/local government-owned enterprises.*
32. *The main product of commercial forest operation is log. The log is harvested from various sources such as natural forest granted to concessionaires (IUPHHK/HPH), land clearing activities (IPK), industrial forest plantation (HTI) and community forest.*
33. *Sawn Timber Constitutes a sawmill product derived from logs as raw material. The product is characterized with regular forms having parallel sides at right angle to each other, thickness not more than 6 cm and moisture content not to exceed 18 percent. Sawn timber produced directly from logs must be certified by a legal*

## AGRICULTURE

dokumen yang sah.

*document.*

34. Kayu Lapis adalah panel kayu yang tersusun dari lapisan veneer dibagian luarnya, sedangkan dibagian intinya (*core*) bisa berupa veneer atau material lain, diikat dengan lem kemudian di-press (ditekan) sedemikian rupa sehingga menjadi panel yang kuat. Termasuk dalam artian ini adalah kayu lapis yang dilapisi lagi dengan material lain.

34. *Plywood is wood panel consisting of layers pressed together in between veneers; the core may be veneer or some other material, bound together with glue and pressed tightly together to make a strong panel. Included to this definition is plywood covered with other materials.*

35. Data populasi ternak bersumber dari Direktorat Jenderal Peternakan dan Kesehatan Hewan Kementerian Pertanian, sedangkan jumlah pemotongan ternak merupakan hasil Survei Laporan Pemotongan Ternak. Pengumpulan data pemotongan ternak dilakukan secara lengkap setiap triwulan di seluruh Rumah Potong Hewan (RPH) dan Tempat Pemotongan Hewan (TPH) yang ada di Kabupaten Lamongan.

35. *Data of domestic livestock population are obtain from the Directorate General of Livestock and Animal Health Service, while data on the number of animals slaughtered are based on the quarterly survey conducted by BPS. This survey is a complete enumeration on all slaughterhouses and abattoirs in Indonesia. There are 4.033 covered in 2013.*

36. Data statistik perikanan merupakan data sekunder yang bersumber dari Dinas Perikanan dan Kelautan Kabupaten Lamongan. Statistik perikanan dibedakan atas data Perikanan Tangkap dan Perikanan

36. *Fishery Statistics are secondary data obtained from the Directorate General of Capture Fisheries and Directorate General of Aquaculture. Fishery statistics are categorized into capture fisheries*

Budidaya. Perikanan Tangkap diklasifikasikan atas penangkapan ikan di laut dan penangkapan ikan di perairan umum. Perikanan Budidaya diklasifikasikan atas jenis budidaya yaitu budidaya laut, tambak, kolam, karamba, jaring apung, dan sawah.

*and aquaculture. Capture fisheries are further classified into marine capture fisheries and inland open water capture fisheries. Aquaculture are further classified into several types of culture: marine culture, brackish water pond, fresh water pond, cage, floating net, and fish breeding in paddy fields.*

37. Rumah Tangga Perikanan Tangkap adalah rumah tangga yang melakukan kegiatan penangkapan ikan/binatang air lainnya/tanaman air dengan tujuan sebagian/seluruh hasilnya untuk dijual.

*37. A capture fishery household is a household conducting activities in catching fishes/other aquatic animals/aquatic plants, for which the products are wholly or partly to be sold.*

38. Rumah Tangga Perikanan Budidaya adalah rumah tangga yang melakukan kegiatan budidaya ikan/binatang air lainnya/tanaman air dengan tujuan sebagian/seluruh hasilnya untuk dijual.

*38. An aquaculture fishery household is a household conducting activities in culturing fishes/other aquatic animals/aquatic plants, for which the products are wholly or partly to be sold. different types of parameters.*

**ULASAN**

**DESCRIPTION**

Luas lahan di Kabupaten Lamongan sebagian besar adalah lahan sawah yakni sebesar 87.318 km<sup>2</sup> atau sekitar 52,19 persen dari total lahan. Sebesar 54.71 persen lahan sawah sudah di aliri dengan saluran irigasi.

*Most land area in Lamongan district is wetland, which is 87 318 km<sup>2</sup>, or about 52.19 percent of the total land. Amounting to 54.71 percent of wetland is already in with irrigation channel.*

Data Dinas Peternakan dan Kesehatan Hewan Kabupaten Lamongan mencatat bahwa pada tahun 2017 ini populasi ternak terbesar adalah sapi potong, yakni 107.630 ekor. Sementara produksi daging sapi selama tahun 2017 adalah sebanyak 31.865.789 kg.

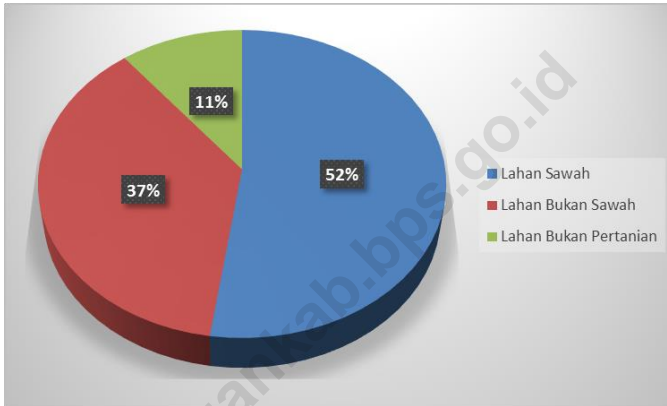
*Data Department of Animal Husbandry and Animal Health Lamongan noted that in 2017, the biggest population of livestock is beef cattle, which is 107,630 head. Meanwhile, meat production in 2017 are 31,865,789kg.*

Untuk komoditi perikanan, pelabuhan pelelangan ikan yang memiliki produksi terbesar adalah Pelabuhan Brondong/Blimbing, yakni 67.889,60 ton. dan produksi ikan budidaya terbesar di Kabupaten Lamongan adalah ikan bandeng, yakni sebanyak 18.529,71 ton.

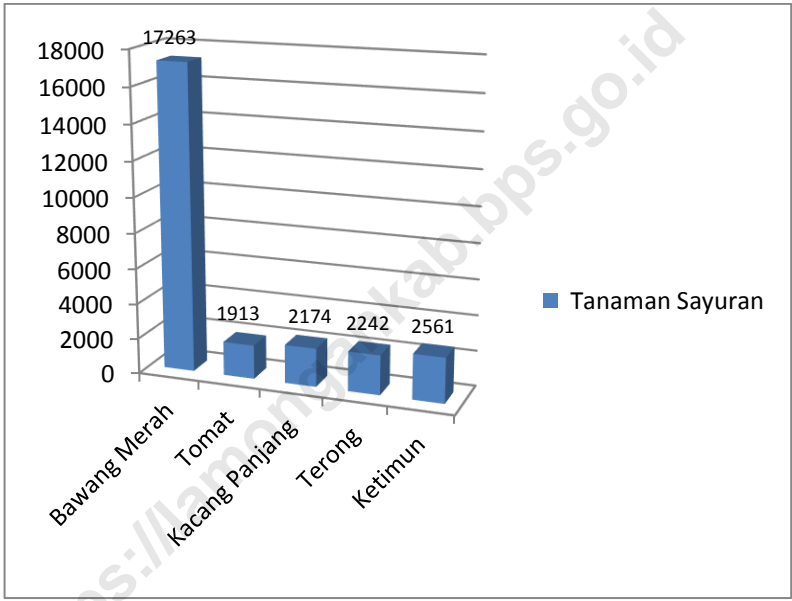
*For fishery commodity, the biggest production on fish auction port is in Brondong/Blimbing, which is 67,889.60 ton. And the biggest aquaculture in Lamongan Regency is Bandeng, which is 18,529.71 ton*



**Gambar 8** Persentase Luas Lahan menurut Jenisnya di Kabupaten Lamongan, 2017  
**Picture** Percentage Land Area by Type of Land in Lamongan Regency, 2017



**Gambar 9** Jumlah Produksi Sayur-Sayuran menurut Komoditi di Kabupaten Lamongan (ton), 2017  
*Picture* **Production of Seasonal Vegetables by Commodity in Lamongan Regency (ton), 2017**



5.1 TANAMAN PANGAN/*FOOD CROPS*

**Tabel 5.1.1 Luas Lahan menurut Jenisnya di Kabupaten Lamongan (ha), 2017**

**Land Area by Type of Land in Lamongan Regency (ha), 2017**

Kecamatan <i>Subdistrict</i>	Lahan Pertanian <i>Agricultural Land</i>		Lahan Bukan Pertanian	Jumlah <i>Total</i>
	Lahan Sawah <i>Wetland</i>	Lahan Bukan Sawah	<i>Non- Agricultural Land</i>	
		<i>Non Wetland</i>		
(1)	(2)	(3)	(4)	(5)
1. Sukorame	1 928	2 213	5	4 146
2. Bluluk	2 368	2 915	113	5 396
3. Ngimbang	3 901	4 876	126	8 903
4. Sambeng	3 409	10 524	523	14 456
5. Mantup	4 613	4 365	308	9 286
6. Kembangbahu	3 234	2 934	215	6 383
7. Sugio	5 295	3 485	663	9 443
8. Kedungpring	4 603	2 335	1 516	8 454
9. Modo	4 136	2 817	805	7 758
10. Babat	3 355	1 087	1 868	6 310
11. Pucuk	2 871	890	550	4 311
12. Sukodadi	3 365	241	981	4 587
13. Lamongan	2 902	70	993	3 965
14. Tikung	3 713	1 058	527	5 298
15. Sarirejo	3 715	470	555	4 740
16. Deket	3 404	-	871	4 275
17. Glagah	3 642	859	331	4 832
18. Karangbinangun	4 024	215	53	4 292
19. Turi	3 981	280	608	4 869
20. Kalitengah	2 801	190	355	3 346
21. Karanggeneng	2 783	735	140	3 658
22. Sekaran	3 119	1 351	493	4 963
23. Maduran	2 144	331	296	2 771
24. Laren	4 927	515	3 165	8 607
25. Solokuro	1 761	6 583	419	8 763
26. Paciran	321	5 090	717	6 128
27. Brondong	1 003	5 385	626	7 014
<b>Lamongan</b>	<b>87 318</b>	<b>61 814</b>	<b>17 822</b>	<b>166 954</b>

Sumber: Dinas Pertanian Kabupaten Lamongan

Source: Agriculture Office of Lamongan Regency

**Tabel 5.1.2 Luas Lahan Sawah menurut Kecamatan dan Jenis Pengairan di Kabupaten Lamongan (ha), 2017**  
**Table Wetland Area by Subdistrict and Irrigation Types in Lamongan Regency (ha), 2017**

Kecamatan <i>Subdistrict</i>	Irigasi <i>Irrigation</i>	Tadah Hujan <i>Rainfed Wetland</i>	Pasang Surut <i>Tidal Wetland</i>	Lainnya <i>Others</i>	Jumlah <i>Total</i>
(1)	(2)	(3)	(4)	(5)	(6)
1. Sukorame	-	1 928	-	-	1 928
2. Bluluk	97	2 271	-	-	2 368
3. Ngimbang	351	3 550	-	-	3 901
4. Sambeng	299	3 110	-	-	3 409
5. Mantup	248	4 383	-	-	4 631
6. Kembangbahu	1 051	2 183	-	-	3 234
7. Sugio	2 408	2 887	-	-	5 295
8. Kedungpring	3 474	1 129	-	-	4 603
9. Modo	1 857	2 279	-	-	4 136
10. Babat	-	3 355	-	-	3 355
11. Pucuk	2 259	612	-	-	2 871
12. Sukodadi	3 227	138	-	-	3 365
13. Lamongan	2 902	-	-	-	2 902
14. Tikung	1 598	2 115	-	-	3 713
15. Sarirejo	1 600	2 115	-	-	3 715
16. Deket	-	3 404	-	-	3 404
17. Glagah	3 642	-	-	-	3 642
18. Karangbinangun	4 024	-	-	-	4 024
19. Turi	3 981	-	-	-	3 981
20. Kalitengah	2 801	-	-	-	2 801
21. Karanggeneng	2 236	547	-	-	2 783
22. Sekaran	3 038	81	-	-	3 119
23. Maduran	1 981	163	-	-	2 144
24. Laren	3 538	1 389	-	-	4 927
25. Solokuro	1 169	592	-	-	1 761
26. Paciran	-	321	-	-	321
27. Brondong	-	1 003	-	-	1 003
<b>Lamongan</b>	<b>47 781</b>	<b>39 555</b>	<b>-</b>	<b>-</b>	<b>87 336</b>

Sumber: Dinas Pertanian Kabupaten Lamongan  
 Source: Agriculture Office of Lamongan Regency

**Tabel 5.1.3 Luas Lahan Sawah menurut Jenis Pengairan di Kabupaten Lamongan (ha), 2017**  
**Table Wetland Areas by Irrigation Types in Lamongan Regency (ha), 2017**

Pengairan <i>Irrigation</i>	Luas Lahan Sawah/ <i>Wetland Areas</i> (Ha)			Jumlah <i>Total</i>
	Teknis <i>Technical</i>	1/2 Teknis <i>Semi Technical</i>	Sederhana <i>Non Technical</i>	
(1)	(2)	(3)	(4)	(5)
1. Lamongan	754	5 317		6 071
2. Kedungpring	4 513	1 818		6 331
3. Pucuk		2 470	4 652	7 122
4. Karanggeneng	3 102	677	2 585	6 364
5. Sumlaran	6 788	16	334	7 138
6. Laren		1 062	2 143	3 205
7. Kuro			9 986	9 986
<b>Jumlah/<i>Total</i></b>	<b>15 157</b>	<b>11 360</b>	<b>19 700</b>	<b>46 217</b>

Sumber: Dinas PU Sumber Daya Air

Source: *Public Work of Water Resource Lamongan Regency*

**Tabel 5.1.4 Luas Irigasi Seksi Pengairan Lamongan menurut Jenis Pengairan di Kabupaten Lamongan, 2017**  
**Table Irrigation Areas in Lamongan Irrigation Section by Utilization Types in Lamongan Regency, 2017**

Pengairan <i>Irrigation</i>	Luas Lahan Sawah/ <i>Wetland Areas</i> (ha)			Jumlah <i>Total</i>
	Teknis <i>Technical</i>	1/2 Teknis <i>Semi Technical</i>	Sederhana <i>Non Technical</i>	
(1)	(2)	(3)	(4)	(5)
1. Wd. Mojomanis (Gondang)	429			429
2. Wd. Lopang (Gondang)	325			325
3. Wd. Rancang (Gondang)		1 325		1 325
4. Wd. Joto		1 351		1 351
5. Wd. Takeran		285		285
6. Wd. Dukuh		145		145
7. Wd. Dermo		50		50
8. Wd. Delikguno		257		257
9. Wd. Tuwiri		449		449
10. Wd. Canggih		358		358
11. Wd. Rande		1 044		1 044
12. Wd. Sumengko		53		53
<b>Jumlah/Total</b>	<b>754</b>	<b>5 317</b>		<b>6 071</b>

Sumber: Dinas PU Sumber Daya Air

Source: Public Work of Water Resource Lamongan Regency

**Tabel 5.1.5 Luas Irigasi Seksi Pengairan Kedungpring menurut Jenis Pengairan di Kabupaten Lamongan, 2017**  
**Irrigation Areas in Kedungpring Irrigation Section by Utilization Types in Lamongan Regency, 2017**

Pengairan <i>Irrigation</i>	Luas Lahan Sawah/ <i>Wetland Areas</i> (ha)			Jumlah <i>Total</i>
	Teknis <i>Technical</i>	1/2 Teknis <i>Semi Technical</i>	Sederhana <i>Non Technical</i>	
(1)	(2)	(3)	(4)	(5)
1. Wd. Bowo		670		670
2. Wd. Prijetan	4 513			4 513
3. Wd. Caling		509		509
4. Wd. Karangasem		639		639
				-
<b>Jumlah/<i>Total</i></b>	<b>4 513</b>	<b>1 818</b>	<b>-</b>	<b>6 331</b>

Sumber: Dinas PU Sumber Daya Air

Source: *Public Work of Water Resource Lamongan Regency*

**Tabel 5.1.6 Luas Irigasi Seksi Pengairan Pucuk menurut Jenis Pengairan di Kabupaten Lamongan, 2017**  
**Table Irrigation Areas in Pucuk Irrigation Section by Utilization Types in Lamongan Regency, 2017**

Pengairan <i>Irrigation</i>	Luas Lahan Sawah/ <i>Wetland Areas</i> (ha)			Jumlah <i>Total</i>
	Teknis <i>Technical</i>	1/2 Teknis <i>Semi Technical</i>	Sederhana <i>Non Technical</i>	
(1)	(2)	(3)	(4)	(5)
1. Rw. Sogo			222	222
2. Wd. Kuripan		202		202
3. Sl. Keyongan		696		696
4. Wd. Pading		487		487
5. Rw. Semando			1 661	1 661
6. Wd. Maduran		225		225
7. Rw. Manyar		860		860
8. Rw. Bulu			790	790
9. Rw. Cungkup			1 274	1 274
10. Rw. Kwanon			705	705
<b>Jumlah/<i>Total</i></b>	-	<b>2 470</b>	<b>4 652</b>	<b>7 122</b>

Sumber: Dinas PU Sumber Daya Air

Source: Public Work of Water Resource Lamongan Regency



**Tabel 5.1.7 Luas Irigasi Seksi Pengairan Karanggeneng menurut Jenis Pengairan di Kabupaten Lamongan, 2017**  
**Table Irrigation Areas in Karanggeneng Irrigation Section by Utilization Types in Lamongan Regency, 2017**

Pengairan <i>Irrigation</i>	Luas Lahan Sawah/ <i>Wetland Areas</i> (ha)			Jumlah <i>Total</i>
	Teknis <i>Technical</i>	1/2 Teknis <i>Semi Technical</i>	Sederhana <i>Non Technical</i>	
(1)	(2)	(3)	(4)	(5)
1. Rw. Sekaran			1 779	1 779
2. Wd. Sepanji		286		286
3. Rw. Bogo			297	297
4. Wd. Legoh		57		57
5. PA. Karanggeneng	797			797
6. Rw. Sibanget			365	365
7. Rw. Geger			135	135
8. Wd. Palangan		334		334
9. PA. Butungan	1 185			1 185
10. PA. Kaligerman	1 120			1 120
11. Beng. Jero Tinggi			9	9
<b>Jumlah/Total</b>	<b>3 102</b>	<b>677</b>	<b>2 585</b>	<b>6 364</b>

Sumber: Dinas PU Sumber Daya Air

Source: Public Work of Water Resource Lamongan Regency

**Tabel 5.1.8 Luas Irigasi Seksi Pengairan Sumlaran menurut Jenis Pengairan di Kabupaten Lamongan, 2017**  
**Table Irrigation Areas in Sumlaran Irrigation Section by Utilization Types in Lamongan Regency, 2017**

Pengairan <i>Irrigation</i>	Luas Lahan Sawah/ <i>Wetland Areas</i> (ha)			Jumlah <i>Total</i>
	Teknis <i>Technical</i>	1/2 Teknis <i>Semi Technical</i>	Sederhana <i>Non Technical</i>	
(1)	(2)	(3)	(4)	(5)
1. Wd. Kedungdowo		16		16
2. Wd. Lambeyan	20			20
3. Kr.Sambigalih (Gondang)	213			-
4. Wd. German (Gondang)	740			740
5. Wd. Kd.Dowo (Gondang)	340			-
6. Doyomulyo (Gondang)	453			453
7. Wd. Gempol	2 030			2 030
8. Wd. Balunggang	2 111			2 111
9. Beng. Jero Tinggi			334	334
10. Sumberaji	523			523
11. Kalipang	213			213
12. Sukoharjo	145			145
<b>Jumlah/Total</b>	<b>6 788</b>	<b>16</b>	<b>334</b>	<b>7 138</b>

Sumber: Dinas PU Sumber Daya Air

Source: Public Work of Water Resource Lamongan Regency

**Tabel 5.1.9 Luas Irigasi Seksi Pengairan Laren menurut Jenis Pengairan di Kabupaten Lamongan, 2017**  
**Irrigation Areas in Laren Irrigation Section by Utilization Types in Lamongan Regency, 2017**

Pengairan <i>Irrigation</i>	Luas Lahan Sawah/ <i>Areas</i> (ha)			Jumlah <i>Total</i>
	Teknis <i>Technical</i>	1/2 Teknis <i>Semi Technical</i>	Sederhana <i>Non Technical</i>	
(1)	(2)	(3)	(4)	(5)
1. Rw. Jabung			2 143	2 143
2. Wd. Makamsantri		302		302
3. Wd. Jajong		493		493
4. Wd. Paprit		144		144
5. Wd. Sumurgung		123		123
<b>Jumlah/<i>Total</i></b>	-	<b>1 062</b>	<b>2 143</b>	<b>3 205</b>

Sumber: Dinas PU Sumber Daya Air

Source: Public Work of Water Resource Lamongan Regency

**Tabel 5.1.10 Luas Irigasi Seksi Pengairan Kuro menurut Jenis Pengairan di Kabupaten Lamongan, 2017**  
**Irrigation Areas in Kuro Irrigation Section by Utilization Types in Lamongan Regency, 2017**

Pengairan <i>Irrigation</i>	Luas Lahan Sawah/ <i>Areas</i> (ha)			Jumlah <i>Total</i>
	Teknis <i>Technical</i>	1/2 Teknis <i>Semi Technical</i>	Sederhana <i>Non Technical</i>	
(1)	(2)	(3)	(4)	(5)
1. Bengawan Jero			7 887	7 887
(Tinggi, Tengah, Dalam)				-
2. Bengawan Jero Luar			1 742	1 742
3. Bengawan Solo			357	357
<b>Jumlah/<i>Total</i></b>	-	-	<b>9 986</b>	<b>9 986</b>

Sumber: Dinas PU Sumber Daya Air

Source: Public Work of Water Resource Lamongan Regency

**Tabel 5.1.11 Luas Lahan Sawah menurut Kecamatan dan Frekuensi Penanaman di Kabupaten Lamongan, 2017**  
**Wetland Area by Subdistrict and Planting Frequency in Lamongan Regency, 2017**

Kecamatan <i>Subdistrict</i>	Ditanami Padi <i>Paddy Planted</i>			Tidak Ditanami Padi <i>Not Paddy Planted</i>	Jumlah <i>Total</i>
	1x	2x	3x	(5)	
(1)	(2)	(3)	(4)	(5)	(6)
1. Sukorame	-	1 928	-	-	1 928
2. Bluluk	296	2 059	13	-	2 368
3. Ngimbang	570	2 551	351	429	3 901
4. Sambeng	1 162	1 744	299	204	3 409
5. Mantup	2 030	2 520	81	-	4 613
6. Kembangbahu	-	1 071	1 051	1 112	3 234
7. Sugio	-	3 719	1 576	-	5 295
8. Kedungpring	836	3 333	434	-	4 803
9. Modo	-	3 574	562	-	4 136
10. Babat	-	3 355	-	-	3 355
11. Pucuk	-	2 542	329	-	2 871
12. Sukodadi	-	2 834	531	-	3 365
13. Lamongan	877	1 974	51	-	2 902
14. Tikung	2 115	1 236	362	-	3 713
15. Sarirejo	1 014	2 701	-	-	3 715
16. Deket	3 110	294	-	-	3 971
17. Glagah	3 472	170	-	-	3 502
18. Karangbinangun	3 702	322	-	-	3 886
19. Turi	3 251	730	-	-	4 007
20. Kalitengah	614	642	-	1 545	2 801
21. Karanggeneng	1 360	1 195	-	228	2 783
22. Sekaran	-	3 119	-	-	3 119
23. Maduran	-	1 717	427	-	2 144
24. Laren	978	2 823	1 126	-	4 927
25. Solokuro	516	1 245	-	-	1 761
26. Paciran	-	321	-	-	321
27. Brondong	790	213	-	-	1 003
<b>Lamongan</b>	<b>26 693</b>	<b>49 932</b>	<b>7 193</b>	<b>3 518</b>	<b>87 833</b>

Sumber: Dinas Pertanian Kabupaten Lamongan

Source: Agriculture Office of Lamongan Regency

**Tabel 5.1.12 Luas Lahan Bukan Sawah menurut Kecamatan dan Jenis Penggunaan di Kabupaten Lamongan, 2017**  
**Table Land Area Others Than Wetland by Subdistrict and Its Type of Use in Lamongan Regency, 2017**

Kecamatan Subdistrict	Tegal/Kebun Moor/Garden	Ladang/Huma Field	Perkebunan Plantation	Hutan Rakyat Private Forest	Padang Rumput Meadow
(1)	(2)	(3)	(4)	(5)	(6)
1. Sukorame	238	-	286	-	-
2. Bluluk	1 229	-	136	250	-
3. Ngimbang	2 853	-	660	-	-
4. Sambeng	1 560	-	-	250	-
5. Mantup	560	-	-	1 500	-
6. Kembangbahu	1 228	-	700	375	335
7. Sugio	824	72	55	445	-
8. Kedungpring	856	-	-	-	-
9. Modo	1 309	-	-	68	-
10. Babat	1 087	-	-	-	-
11. Pucuk	281	-	-	72	-
12. Sukodadi	221	-	-	-	-
13. Lamongan	70	-	-	-	-
14. Tikung	867	-	-	-	-
15. Sarirejo	470	-	-	-	-
16. Deket	-	-	-	-	-
17. Glagah	111	-	-	-	-
18. Karangbinangun	-	-	-	-	-
19. Turi	280	-	-	-	-
20. Kalitengah	190	-	-	-	-
21. Karanggeneng	283	-	-	-	-
22. Sekaran	231	-	-	-	-
23. Maduran	331	-	-	-	-
24. Laren	515	-	-	-	-
25. Solokuro	4 066	-	-	-	-
26. Paciran	512	4 329	-	52	-
27. Brondong	3 487	-	86	-	-
<b>Lamongan</b>	<b>23 659</b>	<b>4 401</b>	<b>1 923</b>	<b>3 012</b>	<b>335</b>

Sumber: Dinas Pertanian Kabupaten Lamongan  
 Source: Agriculture Office of Lamongan Regency

Lanjutan Tabel/*Continued Table* 5.1.12

Kecamatan <i>Subdistrict</i>	Hutan Negara <i>State Forest</i>	Sementara Tidak		Jumlah <i>Total</i>
		Dusahakan <i>Not Cultivated</i>	Lainnya <i>Others</i>	
(1)	(7)	(8)	(9)	(10)
1. Sukorame	1 635	-	54	2 213
2. Bluluk	1 300	-	-	2 915
3. Ngimbang	1 353	-	10	4 876
4. Sambeng	8 389	-	325	10 524
5. Mantup	2 305	-	-	4 365
6. Kembangbahu	-	-	296	2 934
7. Sugio	2 089	-	-	3 485
8. Kedungpring	-	-	1 479	2 335
9. Modo	1 440	-	-	2 817
10. Babat	-	-	-	1 087
11. Pucuk	-	-	537	890
12. Sukodadi	-	-	20	241
13. Lamongan	-	-	-	70
14. Tikung	-	-	191	1 058
15. Sarirejo	-	-	-	470
16. Deket	-	-	-	-
17. Glagah	-	-	748	859
18. Karangbinangun	-	-	215	215
19. Turi	-	-	-	280
20. Kalitengah	-	-	-	190
21. Karanggeneng	-	-	452	735
22. Sekaran	-	-	1 120	1 351
23. Maduran	-	-	-	331
24. Laren	-	-	-	515
25. Solokuro	-	2 517	-	6 583
26. Paciran	-	-	197	5 090
27. Brondong	1 267	-	545	5 385
<b>Lamongan</b>	<b>19 778</b>	<b>2 517</b>	<b>6 189</b>	<b>61 814</b>

Sumber: Dinas Pertanian Kabupaten Lamongan

Source: Agriculture Office of Lamongan Regency

**Tabel 5.1.13 Luas Panen, Produksi, dan Produktivitas Tanaman Padi menurut Kecamatan di Kabupaten Lamongan, 2017**  
**Table 5.1.13 Harvested Area, Production, and Productivity of Paddy by Subdistrict in Lamongan Regency, 2017**

	Kecamatan <i>Subdistrict</i>	Luas Panen <i>Harvested Area</i> (ha)	Produksi <i>Production</i> (ton)	Produktivitas <i>Productivity</i> (ton/ha)
	(1)	(2)	(3)	(4)
1.	Sukorame	3 645	23 999	6.58
2.	Bluluk	4 501	30 004	6.67
3.	Ngimbang	6 319	42 980	6.80
4.	Sambeng	5 160	34 859	6.76
5.	Mantup	6 951	47 394	6.82
6.	Kembangbahu	8 705	60 419	6.94
7.	Sugio	13 221	97 924	7.41
8.	Kedungpring	8 805	63 977	7.27
9.	Modo	9 752	70 185	7.20
10.	Babat	7 612	51 036	6.70
11.	Pucuk	6 382	43 183	6.77
12.	Sukodadi	8 506	57 347	6.74
13.	Lamongan	5 391	36 621	6.79
14.	Tikung	7 646	53 428	6.99
15.	Sarirejo	7 279	48 301	6.64
16.	Deket	3 697	24 196	6.54
17.	Glagah	3 393	23 141	6.82
18.	Karangbinangun	4 095	27 441	6.70
19.	Turi	4 813	34 261	7.12
20.	Kalitengah	3 037	20 256	6.67
21.	Karanggeneng	3 821	26 439	6.92
22.	Sekaran	6 469	43 303	6.69
23.	Maduran	5 120	35 007	6.84
24.	Laren	6 740	50 029	7.42
25.	Solokuro	4 893	31 627	6.46
26.	Paciran	591	3 624	6.13
27.	Brondong	1 135	6 984	6.15
	<b>Lamongan</b>	<b>157 679</b>	<b>1 087 965</b>	<b>6.80</b>

Sumber: Dinas Pertanian Kabupaten Lamongan  
 Source: Agriculture Office of Lamongan Regency



**Tabel 5.1.14 Luas Panen, Produksi, dan Produktivitas Jagung menurut Kecamatan di Kabupaten Lamongan, 2017**  
**Harvested Area, Production, and Productivity of Maize by Subdistrict in Lamongan Regency, 2017**

Kecamatan <i>Subdistrict</i>	Luas Panen <i>Harvested Area</i> (ha)	Produksi <i>Production</i> (ton)	Produktivitas <i>Productivity</i> (ton/ha)
(1)	(2)	(3)	(4)
1. Sukorame	1 768	13 231	7.48
2. Bluluk	2 226	17 789	7.99
3. Ngimbang	4 843	41 864	8.64
4. Sambeng	6 166	54 713	8.87
5. Mantup	7 785	70 303	9.03
6. Kembangbahu	1 178	3 687	3.13
7. Sugio	3 199	25 407	7.94
8. Kedungring	2 212	17 489	7.91
9. Modo	3 792	34 088	8.99
10. Babat	1 866	12 841	6.88
11. Pucuk	1 973	15 541	7.88
12. Sukodadi	1 980	15 309	7.73
13. Lamongan	817	6 028	7.38
14. Tikung	2 351	18 013	7.66
15. Sarirejo	1 471	9 982	6.79
16. Deket	22	143	6.50
17. Glagah	-	-	-
18. Karangbinangun	101	646	6.40
19. Turi	760	4 990	6.57
20. Kalitengah	336	1 002	2.98
21. Karanggeneng	289	1 990	6.89
22. Sekaran	1 241	8 539	6.88
23. Maduran	515	3 450	6.70
24. Laren	1 251	9 925	7.93
25. Solokuro	7 640	69 837	9.14
26. Paciran	8 280	74 229	8.96
27. Brondong	3 981	35 652	8.96
<b>Lamongan</b>	<b>68 043</b>	<b>566 688</b>	<b>7.12</b>

Sumber: Dinas Pertanian Kabupaten Lamongan

Source: Agriculture Office of Lamongan Regency

**Tabel 5.1.15 Luas Panen, Produksi, dan Produktivitas Kedelai menurut Kecamatan di Kabupaten Lamongan, 2017**  
**Table Harvested Area, Production, and Productivity of Soybeans by Subdistrict in Lamongan Regency, 2017**

Kecamatan <i>Subdistrict</i>	Luas Panen <i>Harvested Area</i> (ha)	Produksi <i>Production</i> (ton)	Produktivitas <i>Productivity</i> (ton/ha)
(1)	(2)	(3)	(4)
1. Sukorame	-	-	-
2. Bluluk	-	-	-
3. Ngimbang	117	221	1.89
4. Sambeng	1 041	1 825	1.75
5. Mantup	1 038	2 015	1.94
6. Kembangbahu	1 946	3 907	2.01
7. Sugio	1 061	2 162	2.04
8. Kedungpring	1 561	3 371	2.16
9. Modo	526	1 047	1.99
10. Babat	128	227	1.77
11. Pucuk	35	63	1.80
12. Sukodadi	-	-	-
13. Lamongan	184	210	1.14
14. Tikung	1 940	4 028	2.08
15. Sarirejo	2 083	3 422	1.64
16. Deket	-	-	-
17. Glagah	-	-	-
18. Karangbinangun	-	-	-
19. Turi	-	-	-
20. Kalitengah	-	-	-
21. Karanggeneng	-	-	-
22. Sekaran	-	-	-
23. Maduran	-	-	-
24. Laren	-	-	-
25. Solokuro	-	-	-
26. Paciran	-	-	-
27. Brondong	-	-	-
<b>Lamongan</b>	<b>11 660</b>	<b>22 498</b>	<b>1.59</b>

Sumber: Dinas Pertanian Kabupaten Lamongan

Source: Agriculture Office of Lamongan Regency

**Tabel 5.1.16 Luas Panen, Produksi, dan Produktivitas Ubi Kayu menurut Kecamatan di Kabupaten Lamongan, 2017**  
**Harvested Area, Production, and Productivity of Cassavas by Subdistrict in Lamongan Regency, 2017**

Kecamatan Subdistrict	Luas Panen Harvested Area (ha)	Produksi Production (ton)	Produktivitas Productivity (ton/ha)
(1)	(2)	(3)	(4)
1. Sukorame	-	-	-
2. Bluluk	79	1 004	12.71
3. Ngimbang	-	-	-
4. Sambeng	6	77	12.83
5. Mantup	-	-	-
6. Kembangbahu	-	-	-
7. Sugio	-	-	-
8. Kedungpring	-	-	-
9. Modo	-	-	-
10. Babat	-	-	-
11. Pucuk	-	-	-
12. Sukodadi	2	26	13.00
13. Lamongan	14	183	13.07
14. Tikung	-	-	-
15. Sarirejo	6	78	13.00
16. Deket	-	-	-
17. Glagah	-	-	-
18. Karangbinangun	-	-	-
19. Turi	-	-	-
20. Kalitengah	1	13	13.00
21. Karanggeneng	-	-	-
22. Sekaran	5	65	13.00
23. Maduran	-	-	-
24. Laren	-	-	-
25. Solokuro	57	701	12.30
26. Paciran	1 099	18 444	16.78
27. Brondong	760	12 573	16.54
<b>Lamongan</b>	<b>2 029</b>	<b>33 164</b>	<b>5.05</b>

Sumber: Dinas Pertanian Kabupaten Lamongan

Source: Agriculture Office of Lamongan Regency

**Tabel 5.1.17 Luas Panen, Produksi, dan Produktivitas Ubi Jalar menurut Kecamatan di Kabupaten Lamongan, 2017**  
**Harvested Area, Production, and Productivity of Sweet Potatoes by Subdistrict in Lamongan Regency, 2017**

Kecamatan Subdistrict	Luas Panen Harvested Area (ha)	Produksi Production (ton)	Produktivitas Productivity (ton/ha)
(1)	(2)	(3)	(4)
1. Sukorame	-	-	-
2. Bluluk	-	-	-
3. Ngimbang	-	-	-
4. Sambeng	-	-	-
5. Mantup	-	-	-
6. Kembangbahu	-	-	-
7. Sugio	-	-	-
8. Kedungpring	2	23.00	11.50
9. Modo	4	48.00	12.00
10. Babat	-	-	-
11. Pucuk	-	-	-
12. Sukodadi	-	-	-
13. Lamongan	-	-	-
14. Tikung	-	-	-
15. Sarirejo	-	-	-
16. Deket	-	-	-
17. Glagah	-	-	-
18. Karangbinangun	-	-	-
19. Turi	-	-	-
20. Kalitengah	23	269.00	11.70
21. Karanggeneng	-	-	-
22. Sekaran	-	-	-
23. Maduran	-	-	-
24. Laren	-	-	-
25. Solokuro	-	-	-
26. Paciran	-	-	-
27. Brondong	-	-	-
<b>Lamongan</b>	<b>29</b>	<b>340.00</b>	<b>1.30</b>

Sumber: Dinas Pertanian Kabupaten Lamongan  
 Source: Agriculture Office of Lamongan Regency

5.2 HORTIKULTURA/*HORTICULTURE*

**Tabel 5.2.1 Luas Panen Tanaman Sayuran menurut Kecamatan dan Jenis Tanaman di Kabupaten Lamongan (ha), 2017**  
**Harvested Area of Vegetables by Subdistrict and Kind of Plant in Lamongan Regency (ha), 2017**

	<b>Kecamatan Subdistrict</b>	<b>Bawang Merah Shallot</b>	<b>Cabe Rawit Chili</b>	<b>Cabe Besar Chili</b>	<b>Tomat Tomato</b>
	(1)	(2)	(3)	(4)	(5)
1.	Sukorame	3	-	-	-
2.	Bluluk	20	82	8	-
3.	Ngimbang	33	4	2	-
4.	Sambeng	4	5	-	-
5.	Mantup	-	-	-	-
6.	Kembangbahu	-	-	-	-
7.	Sugio	5	-	-	-
8.	Kedungpring	-	-	-	-
9.	Modo	-	-	2	-
10.	Babat	-	-	2	-
11.	Pucuk	-	-	-	-
12.	Sukodadi	-	-	-	-
13.	Lamongan	-	15	-	-
14.	Tikung	-	-	-	-
15.	Sarirejo	-	7	-	1
16.	Deket	-	18	13	-
17.	Glagah	-	4	2	3
18.	Karangbinangun	-	-	-	-
19.	Turi	-	38	-	-
20.	Kalitengah	-	4	-	6
21.	Karanggeneng	-	-	-	-
22.	Sekaran	-	4	-	-
23.	Maduran	-	4	2	2
24.	Laren	-	96	4	-
25.	Solokuro	-	602	-	29
26.	Paciran	-	1 733	-	3
27.	Brondong	-	1 048	-	-
	<b>Lamongan</b>	<b>65</b>	<b>3 664</b>	<b>35</b>	<b>44</b>

Sumber: Dinas Pertanian Kabupaten Lamongan

Source: Agriculture Office of Lamongan Regency

Lanjutan Tabel/*Continued Table 5.2.1*

	Kecamatan <i>Subdistrict</i>	Kacang Panjang <i>Yardlong Beans</i>	Terung <i>Eggplant</i>	Ketimun <i>Cucumber</i>
	(1)	(2)	(3)	(4)
1.	Sukorame	-	-	-
2.	Bluluk	-	-	-
3.	Ngimbang	-	-	-
4.	Sambeng	2	1	2
5.	Mantup	-	-	-
6.	Kembangbahu	-	-	-
7.	Sugio	-	-	-
8.	Kedungpring	-	-	-
9.	Modo	-	-	-
10.	Babat	1	4	-
11.	Pucuk	-	-	-
12.	Sukodadi	1	-	4
13.	Lamongan	-	1	4
14.	Tikung	-	-	-
15.	Sarirejo	4	1	-
16.	Deket	11	-	-
17.	Glagah	-	-	-
18.	Karangbinangun	-	-	-
19.	Turi	-	-	-
20.	Kalitengah	2	1	2
21.	Karanggeneng	-	-	-
22.	Sekaran	-	-	-
23.	Maduran	-	-	-
24.	Laren	-	-	-
25.	Solokuro	22	30	28
26.	Paciran	-	7	-
27.	Brondong	-	-	-
	<b>Lamongan</b>	<b>43</b>	<b>45</b>	<b>40</b>

Sumber: Dinas Pertanian Kabupaten Lamongan

Source: Agriculture Office of Lamongan Regency

**Tabel 5.2.2** Produksi Tanaman Sayuran menurut Kecamatan dan Jenis Tanaman di Kabupaten Lamongan (ha), 2017  
**Table** Production of Vegetables by Subdistrict and Kind of Plant in Lamongan Regency (ha), 2017

Kecamatan <i>Subdistrict</i>	Bawang Merah <i>Shallot</i>	Cabe Rawit <i>Chili</i>	Cabe Besar <i>Chili</i>	Tomat <i>Tomato</i>
(1)	(2)	(3)	(4)	(5)
1. Sukorame	45	-	-	-
2. Bluluk	4 418	6 551	815	-
3. Ngimbang	12 230	523	607	-
4. Sambeng	60	117	-	-
5. Mantup	15	20	-	-
6. Kembangbahu	-	-	-	-
7. Sugio	495	-	-	-
8. Kedungpring	-	-	-	-
9. Modo	-	-	31	-
10. Babat	-	-	210	-
11. Pucuk	-	-	-	-
12. Sukodadi	-	-	-	-
13. Lamongan	-	1 007	-	-
14. Tikung	-	-	-	-
15. Sarirejo	-	288	-	213
16. Deket	-	1 398	919	-
17. Glagah	-	48	8	90
18. Karangbinangun	-	-	-	-
19. Turi	-	312	-	-
20. Kalitengah	-	675	-	280
21. Karanggeneng	-	20	-	-
22. Sekaran	-	134	-	-
23. Maduran	-	30	20	25
24. Laren	-	2 178	43	-
25. Solokuro	-	4 164	-	1 275
26. Paciran	-	2 175	-	30
27. Brondong	-	79 195	-	-
<b>Lamongan</b>	<b>17 263</b>	<b>98 835</b>	<b>2 653</b>	<b>1 913</b>

Sumber: Dinas Pertanian Kabupaten Lamongan

Source: Agriculture Office of Lamongan Regency

Lanjutan Tabel/*Continued Table 5.2.2*

Kecamatan <i>Subdistrict</i>	Kacang Panjang <i>Yardlong Beans</i>	Terung <i>Eggplant</i>	Ketimun <i>Cucumber</i>
(1)	(2)	(3)	(4)
1. Sukorame	-	-	-
2. Bluluk	-	-	-
3. Ngimbang	-	-	-
4. Sambeng	49	21	20
5. Mantup	-	-	-
6. Kembangbahu	-	-	-
7. Sugio	-	-	-
8. Kedungpring	-	-	-
9. Modo	-	-	-
10. Babat	60	140	-
11. Pucuk	-	-	-
12. Sukodadi	15	57	100
13. Lamongan	-	16	908
14. Tikung	-	-	-
15. Sari Irejo	296	53	-
16. Deket	869	-	-
17. Glagah	-	-	-
18. Karangbinangun	-	-	-
19. Turi	-	-	-
20. Kalitengah	155	465	167
21. Karanggeneng	-	-	-
22. Sekaran	-	-	-
23. Maduran	-	-	-
24. Laren	-	-	-
25. Solokuro	730	1 420	1 366
26. Paciran	-	70	-
27. Brondong	-	-	-
<b>Lamongan</b>	<b>2 174</b>	<b>2 242</b>	<b>2 561</b>

Sumber: Dinas Pertanian Kabupaten Lamongan

Source: Agriculture Office of Lamongan Regency



**Tabel 5.2.3 Jumlah Produksi Buah-buahan Semusim menurut Komoditas di Kabupaten Lamongan (ton), 2014 - 2017**  
**Table Production of Seasonal Friuts by Commodity in Lamongan Regency (ton), 2015 - 2017**

	<b>Komoditas</b> <i>Commodity</i>	<b>Wujud Komoditas</b> <i>Form of Commodity</i>	<b>Produksi/Production</b>		
			<b>2015</b>	<b>2016</b>	<b>2017</b>
	(1)	(2)	(3)	(4)	(5)
1	Semangka	Buah Segar	10 859.2	26 825.0	91 805
2	Melon	Buah Segar	1 244.8	1 332.3	11 475
3	Blewah	Buah Segar	1 245.4	3 231.0	97 878

Sumber: Dinas Pertanian Kabupaten Lamongan

Source: Agriculture Office of Lamongan Regency

**Tabel 5.2.4 Jumlah Produksi Tanaman Hias menurut Komoditas di Kabupaten Lamongan (ton), 2015 - 2017**  
**Table Production of Ornamental Plants by Commodity in Lamongan Regency (ton), 2015 - 2017**

	Komoditas <i>Commodity</i>	Wujud Komoditas <i>Form of Commodity</i>	Produksi/ <i>Production</i>		
			2015	2016	2017
	(1)	(2)	(3)	(4)	(5)
1	Anggrek	Tangkai	-	40	281
2	Mawar	Tangkai	-	125	592
3	Melati	Kg	-	50	338
4	Palem	Pohon	44 284	48 372	17 035
5	Aglaonema	Pohon	-	57	120
6	Adenium	Pohon	17 000	18 215	8 474
7	Euphorbia	Tangkai	6 500	5 797	8 418
8	Pakis	Tangkai	34 725	43 875	11 750
9	Soka	Tangkai	36 300	31 309	19 253
10	Pedang-Pedangan	Tangkai	15 000	11 115	14 188
11	Anthorium Daun	Tangkai	-	1	-
12	Caladium	Tangkai	7 235	8 165	7 915

Sumber: Dinas Pertanian Kabupaten Lamongan

Source: Agriculture Office of Lamongan Regency

**Tabel 5.2.5 Jumlah Produksi Buah-Buahan menurut Komoditas di Kabupaten Lamongan (ton), 2015 - 2017**  
**Table Production of Fruits by Commodity in Lamongan Regency (ton), 2015 - 2017**

	Komoditas <i>Commodity</i>	Wujud Komoditas <i>Form of Commodity</i>	Produksi/ <i>Production</i>		
			2015	2016	2017
	(1)	(2)	(3)	(4)	(5)
1	Alpukat/ <i>Avocado</i>	Buah Segar	27	114	65
2	Belimbing/ <i>Star Fruit</i>	Buah Segar	5 001	2 506	3 200
3	Durian/ <i>Durian</i>	Buah Segar	2	2	-
4	Jambu Biji/ <i>Guava</i>	Buah Segar	9 273	4 972	4 807
5	Jambu Air/ <i>Rose Apple</i>	Buah Segar	4 129	3 557	2 442
6	Jeruk/ <i>Orange</i>	Buah Segar	407	77	11
7	Mangga/ <i>Mango</i>	Buah Segar	212 866	179 963	51 677
8	Nangka/ <i>Cempedak/Jack Fruit</i>	Buah Segar	26 302	13 197	8 982
9	Nenas/ <i>Pineapple</i>	Buah Segar	1	1	-
10	Pepaya/ <i>Papaya</i>	Buah Segar	12 279	129 539	15 558
11	Pisang/ <i>Banana</i>	Buah Segar	393 671	38 701	144 746
12	Rambutan/ <i>Rambutan</i>	Buah Segar	-	842	228
13	Salak/ <i>Salacca</i>	Buah Segar	-	-	2
14	Sawo/ <i>Star Apple</i>	Buah Segar	1 077	2 326	5 069
15	Sirsak/ <i>Soursop</i>	Buah Segar	471	1 129	3 076
16	Sukun/ <i>Bread Fruit</i>	Buah Segar	407	5 105	15 870

Sumber: Dinas Pertanian Kabupaten Lamongan

Source: Agriculture Office of Lamongan Regency

**Tabel 5.2.6 Jumlah Produksi Tanaman Biofarmaka menurut Komoditas di Kabupaten Lamongan (kg), 2015 - 2017**  
**Table Production of Medicinal Plants by Commodity in Lamongan Regency (kg), 2015 - 2017**

	<b>Komoditas Commodity</b>	<b>Produksi/Production</b>		
		<b>2015</b>	<b>2016</b>	<b>2017</b>
	(1)	(2)	(3)	(4)
1	Jahe	8 236	11 126	12 338
2	Cabe Jamu	50 040	45 028	-
3	Laos/Lengkuas	26 274	48 241	53 113
4	Kencur	15 454	12 068	12 264
5	Kunir	107 819	70 600	88 889
6	Lempuyang	113 460	4 188	6 613
7	Temulawak	31 343	6 763	10 704
8	Temuireng	2 654	5 505	7 555
9	Temukunci	3 240	7 080	4 522
10	Mengkudu/Pace	4 515	4 540	26 137
11	Sambiloto	-	-	-
12	Lidah Buaya	-	60	163

Sumber: Dinas Pertanian Kabupaten Lamongan

Source: Agriculture Office of Lamongan Regency

5.3 PERKEBUNAN/*CROPS*

**Tabel 5.3.1 Luas Tanaman Perkebunan menurut Kecamatan dan Jenis Tanaman di Kabupaten Lamongan (ha), 2017**  
**Planted Area of Crops by Subdistricts and Type of Crops in Lamongan Regency (ha), 2017**

Kecamatan <i>Subdistrict</i>	Tebu <i>Sugar Cane</i>	Kelapa <i>Coconut</i>	Siwalan <i>Siwalan</i>	Tembakau <i>Virginia Virginia Tobacco</i>
(1)	(2)	(3)	(4)	(5)
1. Sukorame	8	19	-	205
2. Bluluk	76	97	-	10
3. Ngimbang	493	57	-	2
4. Sambeng	1 401	92	-	-
5. Mantup	1 641	34	2	-
6. Kembangbahu	963	8	-	-
7. Sugio	268	66	4	141
8. Kedungpring	21	71	-	411
9. Modo	24	80	-	1 305
10. Babat	10	11	-	-
11. Pucuk	-	-	-	-
12. Sukodadi	-	-	-	-
13. Lamongan	-	-	-	-
14. Tikung	197	-	-	-
15. Sarirejo	25	-	-	-
16. Deket	-	-	-	-
17. Glagah	-	-	-	-
18. Karangbinangun	-	-	-	-
19. Turi	-	-	-	-
20. Kalitengah	-	-	-	-
21. Karanggeneng	-	-	-	-
22. Sekaran	-	-	-	-
23. Maduran	-	-	-	-
24. Laren	-	12	-	-
25. Solokuro	40	100	24	-
26. Paciran	-	174	96	-
27. Brondong	-	151	18	-
<b>Lamongan</b>	<b>5 167</b>	<b>972</b>	<b>144</b>	<b>2 074</b>

Sumber: Dinas Pertanian Kabupaten Lamongan

Source: Agriculture Office of Lamongan Regency

Lanjutan Tabel/*Continued Table 5.3.1*

Kecamatan <i>Subdistrict</i>	Tembakau Jawa <i>Java Tobacco</i>	Kapuk <i>Kapok</i>	Cabe Jamu <i>Herbal Chilli</i>
(1)	(2)	(3)	(4)
1. Sukorame	506	-	-
2. Bluluk	538	-	-
3. Ngimbang	1 610	-	1
4. Sambeng	578	14.05	-
5. Mantup	220	23.18	51
6. Kembangbahu	-	-	-
7. Sugio	-	-	39
8. Kedungpring	-	-	-
9. Modo	14	-	-
10. Babat	-	-	-
11. Pucuk	-	-	-
12. Sukodadi	-	-	-
13. Lamongan	-	-	-
14. Tikung	-	-	-
15. Sarirejo	-	-	-
16. Deket	-	-	-
17. Glagah	-	-	-
18. Karangbinangun	-	-	-
19. Turi	-	-	-
20. Kalitengah	-	-	-
21. Karanggeneng	-	-	-
22. Sekaran	-	-	-
23. Maduran	-	-	-
24. Laren	-	-	-
25. Solokuro	-	-	-
26. Paciran	-	-	-
27. Brondong	-	-	-
<b>Lamongan</b>	<b>3 466</b>	<b>37.23</b>	<b>90</b>

Sumber: Dinas Pertanian Kabupaten Lamongan

Source: Agriculture Office of Lamongan Regency

**Tabel 5.3.2** Produksi Tanaman Perkebunan menurut Kecamatan dan Jenis Tanaman di Kabupaten Lamongan (ton), 2017  
**Table** Production of Crops by Subdistricts and Type of Crops in Lamongan Regency (ton), 2017

Kecamatan <i>Subdistrict</i>	Tebu <i>Sugar Cane</i>	Kelapa <i>Coconut</i>	Siwalan <i>Siwalan</i>	Tembakau Virginia <i>Virginia Tobacco</i>
(1)	(2)	(3)	(4)	(5)
1. Sukorame	48.71	4.25	-	246.00
2. Bluluk	483.54	7.82	-	12.00
3. Ngimbang	3 133.61	6.42	-	2.40
4. Sambeng	8 910.56	9.92	-	-
5. Mantup	10 440.30	6.25	0.50	-
6. Kembangbahu	6 124.84	1.67	-	-
7. Sugio	1 703.32	10.00	1.00	169.20
8. Kedungpring	130.55	1.84	-	493.20
9. Modo	152.62	-	-	1 566.00
10. Babat	63.59	0.06	-	-
11. Pucuk	-	-	-	-
12. Sukodadi	-	-	-	-
13. Lamongan	-	-	-	-
14. Tikung	1 254.99	-	-	-
15. Sarirejo	156.76	-	-	-
16. Deket	-	-	-	-
17. Glagah	-	-	-	-
18. Karangbinangun	-	-	-	-
19. Turi	-	-	-	-
20. Kalitengah	-	-	-	-
21. Karanggeneng	-	-	-	-
22. Sekaran	-	-	-	-
23. Maduran	-	-	-	-
24. Laren	-	2.43	-	-
25. Solokuro	254.36	2.18	5.00	-
26. Paciran	-	9.04	22.50	-
27. Brondong	-	13.15	2.50	-
<b>Lamongan</b>	<b>32 857.75</b>	<b>75.02</b>	<b>31.50</b>	<b>2 488.80</b>

Sumber: Dinas Pertanian Kabupaten Lamongan

Source: Agriculture Office of Lamongan Regency

Lanjutan Tabel/*Continued Table 5.3.2*

<b>Kecamatan Subdistrict</b>	<b>Tembakau Jawa Java Tobacco</b>	<b>Kapuk Kapok</b>	<b>Cabe Jamu Herbal Chilli</b>
(1)	(2)	(3)	(4)
1. Sukorame	607.20	-	-
2. Bluluk	645.60	-	-
3. Ngimbang	1 932.00	-	0.68
4. Sambeng	693.60	4.04	-
5. Mantup	264.00	6.28	50.61
6. Kembangbahu	-	-	-
7. Sugio	-	-	38.56
8. Kedungpring	-	-	-
9. Modo	16.80	-	-
10. Babat	-	-	-
11. Pucuk	-	-	-
12. Sukodadi	-	-	-
13. Lamongan	-	-	-
14. Tikung	-	-	-
15. Sarirejo	-	-	-
16. Deket	-	-	-
17. Glagah	-	-	-
18. Karangbinangun	-	-	-
19. Turi	-	-	-
20. Kalitengah	-	-	-
21. Karanggeneng	-	-	-
22. Sekaran	-	-	-
23. Maduran	-	-	-
24. Laren	-	-	-
25. Solokuro	-	-	-
26. Paciran	-	-	-
27. Brondong	-	-	-
<b>Lamongan</b>	<b>4 159.20</b>	<b>10.32</b>	<b>89.85</b>

Sumber: Dinas Pertanian Kabupaten Lamongan

Source: Agriculture Office of Lamongan Regency



## 5.4 PETERNAKAN/LIVESTOCK

**Tabel 5.4.1** Populasi Ternak menurut Kecamatan dan Jenis Ternak di Kabupaten Lamongan (ribu ekor), 2017  
**Table** Livestock Population by Subdistricts and Kind of Livestock in Lamongan Regency (thousand heads), 2017

Kecamatan Subdistrict	Sapi Perah Dairy Cattle	Sapi Potong Beef Cattle	Kerbau Buffalo	Kuda Horse	Kambing Goat	Domba Sheep
(1)	(2)	(3)	(4)	(5)	(6)	(7)
1. Sukorame	-	4 469	81	-	3 250	1 562
2. Bluluk	-	6 002	4	-	1 499	1 715
3. Ngimbang	-	7 511	29	-	5 167	5 161
4. Sambeng	-	8 842	-	-	4 228	2 128
5. Mantup	-	7 922	-	-	5 256	2 248
6. Kembangbahu	5	7 222	-	-	6 108	5 147
7. Sugio	-	5 100	-	-	2 510	2 258
8. Kedungpring	-	5 264	-	-	1 763	2 226
9. Modo	-	9 162	14	-	3 574	2 317
10. Babat	4	3 667	-	50	7 317	2 665
11. Pucuk	-	941	-	-	7 596	8 675
12. Sukodadi	2	2 049	-	-	6 256	4 351
13. Lamongan	12	779	-	1	2 217	2 261
14. Tikung	-	5 281	-	2	3 158	2 272
15. Sarirejo	-	1 440	-	-	4 119	2 002
16. Deket	-	326	25	4	2 430	1 251
17. Glagah	-	282	38	-	1 775	1 115
18. Karangbinangun	-	660	62	-	3 009	977
19. Turi	-	808	27	1	4 509	1 627
20. Kalitengah	-	1 509	31	-	2 819	3 915
21. Karanggeneng	-	1 527	-	-	3 542	2 922
22. Sekaran	-	1 129	-	-	3 761	6 049
23. Maduran	-	1 047	-	-	4 297	6 829
24. Laren	-	2 973	32	-	2 959	3 400
25. Solokuro	-	7 104	-	1	3 533	3 345
26. Paciran	11	5 764	-	37	3 220	3 523
27. Brondong	-	8 850	-	42	4 082	3 341
<b>Lamongan</b>	<b>34</b>	<b>107 630</b>	<b>343</b>	<b>138</b>	<b>103 954</b>	<b>85 282</b>

Sumber: Dinas Peternakan dan Kesehatan Hewan Kab. Lamongan  
 Source: Livestock and Animal Health Service of Lamongan Regency

**Tabel 5.4.2 Populasi Ternak Unggas menurut Kecamatan dan Jenis Unggas di Kabupaten Lamongan (ribu ekor), 2017**  
**Table Poultry Population by Subdistricts and Kind of Poultry in Lamongan Regency (thousand heads), 2017**

Kecamatan <i>Subdistrict</i>	Ayam Buras <i>Native Chicken</i>	Ayam Pedaging <i>Broiler</i>	Ayam Petelur <i>Layer</i>	Itik <i>Duck</i>	Itik Manila <i>Muscovy Duck</i>
(1)	(2)	(3)	(4)	(5)	(6)
1. Sukorame	44 617	2 393 987	16 511	4 132	749
2. Bluluk	33 656	1 927 464	3 360	1 171	542
3. Ngimbang	86 869	1 561 943	10 290	12 854	2 601
4. Sambeng	37 667	2 575 379	1 313	4 178	1 290
5. Mantup	56 006	2 010 063	18 134	2 576	1 169
6. Kembangbahu	66 414	1 932 874	40 320	2 519	967
7. Sugio	187 323	3 049 978	14 175	9 149	4 619
8. Kedungpring	165 837	2 878 217	60 375	14 675	4 240
9. Modo	78 133	2 790 087	7 140	8 139	5 943
10. Babat	95 976	208 241	7 875	7 533	4 042
11. Pucuk	151 298	66 824	-	24 221	1 095
12. Sukodadi	66 147	650 115	10 500	3 035	659
13. Lamongan	70 031	35 138	2 730	2 173	1 450
14. Tikung	60 104	436 286	2 888	2 553	494
15. Sarirejo	16 241	799 815	1 155	1 885	1 380
16. Deket	83 623	41 968	-	5 961	578
17. Glagah	17 881	-	-	1 237	856
18. Karangbinangun	39 948	577 967	-	904	451
19. Turi	94 868	120 561	525	56 163	4 638
20. Kalitengah	46 065	-	-	9 397	4 009
21. Karanggeneng	79 468	986 405	5 250	2 584	516
22. Sekaran	173 543	-	5 250	7 208	1 010
23. Maduran	146 453	-	2 625	6 598	909
24. Laren	34 267	299 510	-	8 552	2 667
25. Solokuro	36 633	7 282 903	87 341	9 272	3 389
26. Paciran	62 682	13 315 427	193 754	3 105	2 953
27. Brondong	39 421	5 230 705	76 449	11 696	5 165
<b>Lamongan</b>	<b>2 071 171</b>	<b>51 171 857</b>	<b>567 960</b>	<b>223 470</b>	<b>58 381</b>

Sumber: Dinas Peternakan dan Kesehatan Hewan Kab. Lamongan  
 Source: *Livestock and Animal Health Service of Lamongan Regency*

**Tabel 5.4.3 Jumlah Ternak yang Dipotong menurut Kecamatan dan Jenis Ternak di Kabupaten Lamongan (ekor), 2017**  
**Livestock Slaughtered by Districts and Kind of Livestock in Lamongan Regency (heads), 2017**

Jenis Ternak <i>Livestock</i>	Dipotong <i>Slaughtered</i>	Mutasi/Mutation	
		Keluar <i>Out of Regency</i>	Masuk/ <i>Coming in Regency</i>
1. Sapi/ <i>Beef Cattle</i>	15 065	31 347	1 268
2. Kerbau/ <i>Buffalo</i>	-	8	-
3. Kambing/ <i>Goat</i>	39 513	32 535	3 503
4. Domba/ <i>Sheep</i>	22 105	7 378	1 877
5. Ayam Buras/ <i>Native Chicken</i>	1 259 439	2 387 445	639 901
6. Ayam Petelur/ <i>Layer</i>	15 994 771	-	14 907 143
7. Ayam Pedaging/ <i>Broiler</i>	6 696 034	23 311 675	46 817 088
8. Itik/ <i>Duck</i>	1 234 252	853 598	818 494
9. Itik Manila/ <i>Muscovy Duck</i>	226 620	4 500	134 567
<b>Jumlah/Total</b>	<b>25 487 799</b>	<b>26 628 486</b>	<b>63 323 841</b>

Sumber: Dinas Peternakan dan Kesehatan Hewan Kab. Lamongan  
 Source: *Livestock and Animal Health Service of Lamongan Regency*

**Tabel 5.4.4** **Produksi Ternak dan Harga Rata-Rata Hasil Produksi di Kabupaten Lamongan, 2017**  
**Table** **Livestock Production and Its Average Price in Lamongan Regency, 2017**

<b>Produksi Ternak</b> <i>Livestock Production</i>	<b>Satuan</b> <i>Unit</i>	<b>Jumlah</b> <b>Produksi/Total</b> <i>Production</i>	<b>Harga Rata-</b> <b>Rata/Average</b> <i>Price</i>
(1)	(2)	(3)	(4)
<b>1. Telur/Eggs (butir)</b>			
a. Ayam Ras/ <i>Broiler</i>	kg	518 882 628	19 800
b. Ayam Buras/ <i>Native Chicken</i>	kg	13 132 061	42 500
c. Itik/ <i>Duck</i>	kg	43 999 106	30 400
d. Itik Manila/ <i>Muscovy Duck</i>	kg	1 527 220	30 400
<b>Jumlah/Total</b>		<b>577 541 015</b>	
<b>2. Susu/Milk (liter)</b>			
	liter	-	-
<b>3. Daging/Meat (kg)</b>			
a. Sapi/ <i>Cow</i>	kg	4 048 810	100 000
b. Kambing/ <i>Goat</i>	kg	604 755	75 000
c. Domba/ <i>Sheep</i>	kg	315 780	75 000
d. Ayam Petelur/ <i>Layer</i>	kg	15 814 054	50 000
e. Ayam Pedaging/ <i>Broiler</i>	kg	7 530 345	52 000
f. Ayam Buras/ <i>Native Chicken</i>	kg	1 671 014	65 000
g. Itik/ <i>Duck</i>	kg	1 547 234	48 000
h. Itik Manila/ <i>Muscovy Duck</i>	kg	333 810	45 000
<b>Jumlah/Total</b>		<b>31 865 802</b>	
<b>4. Kulit/Leather (lembar)</b>			
a. Kulit Sapi/ <i>Cow Leather</i>	lembar	15 068	400 000
b. Kulit Kambing dan Domba <i>Goat and Sheep Leather</i>	lembar	61 618	45 000
<b>Jumlah/Total</b>		<b>76 686</b>	

Sumber: Dinas Peternakan dan Kesehatan Hewan Kab. Lamongan  
 Source: *Livestock and Animal Health Service of Lamongan Regency*

**Tabel 5.4.5** Produksi Daging, Telur, dan Susu Sapi menurut Kecamatan di Kabupaten Lamongan, 2017  
**Table** Production of Meat, Eggs, and Cow Milk by Subdistrict in Lamongan Regency, 2017

Kecamatan Subdistrict	Daging/Meat (kg)	Telur/Egg (kg)	Susu Sapi/Cow Milk (liter)
(1)	(2)	(3)	(4)
1. Sukorame	453 817	131 076	-
2. Bluluk	619 117	89 672	-
3. Ngimbang	1 013 167	91 543	-
4. Sambeng	752 412	116 424	-
5. Mantup	697 012	118 229	-
6. Kembangbahu	2 698 143	148 746	-
7. Sugio	1 770 044	172 165	-
8. Kedungpring	1 733 548	228 549	-
9. Modo	1 128 553	138 823	-
10. Babat	3 748 621	30 169	-
11. Pucuk	663 074	23 922	-
12. Sukodadi	1 231 227	49 097	-
13. Lamongan	3 409 223	12 221	-
14. Tikung	1 378 426	28 387	-
15. Sarirejo	308 609	37 253	-
16. Deket	678 651	11 079	-
17. Glagah	1 166 368	1 550	-
18. Karangbinangun	1 205 725	29 187	-
19. Turi	1 630 306	25 177	-
20. Kalitengah	242 276	6 176	-
21. Karanggeneng	856 078	57 426	-
22. Sekaran	410 487	23 754	-
23. Maduran	335 874	20 607	-
24. Laren	638 885	17 592	-
25. Solokuro	950 583	445 102	-
26. Paciran	1 253 960	852 523	-
27. Brondong	891 603	320 266	-
<b>Lamongan</b>	<b>31 865 789</b>	<b>3 226 715</b>	-

Sumber: Dinas Peternakan dan Kesehatan Hewan Kab. Lamongan  
 Source: Livestock and Animal Health Service of Lamongan Regency

5.5 PERIKANAN/*FISHERY*

**Tabel 5.5.1 Luas Area, Produksi, dan Rata-Rata Produksi Ikan Konsumsi Sungai di Kabupaten Lamongan, 2017**  
**Area, Production, and Average Production of River Fish Consumption in Lamongan Regency, 2017**

<b>Kecamatan Subdistrict</b>	<b>Luas Area/Area (km)</b>	<b>Produksi Production (kg)</b>	<b>Rata-Rata Produksi/Average Production (kg/km)</b>
(1)	(2)	(3)	(4)
1. Sukorame	-	-	-
2. Bluluk	-	-	-
3. Ngimbang	-	-	-
4. Sambeng	-	-	-
5. Mantup	-	-	-
6. Kembangbahu	-	-	-
7. Sugio	30.0	151 919.0	5 064.0
8. Kedungpring	12.0	90 861.0	7 571.8
9. Modo	-	-	-
10. Babat	285.0	45 456.0	159.5
11. Pucuk	-	-	-
12. Sukodadi	63.0	82 387.0	1 307.7
13. Lamongan	19.0	18 447.0	970.9
14. Tikung	-	-	-
15. Sarirejo	-	-	-
16. Deket	46.0	28 065.0	610.1
17. Glagah	60.0	75 561.1	1 259.4
18. Karangbinangun	-	-	-
19. Turi	15.0	24 775.1	1 651.7
20. Kalitengah	61.7	17 561.0	284.6
21. Karanggeneng	40.8	145 509.0	3 566.4
22. Sekaran	12.0	133 627.0	11 135.6
23. Maduran	200.0	93 813.0	-
24. Laren	55.0	190 127.0	3 456.9
25. Solokuro	-	-	-
26. Paciran	-	-	-
27. Brondong	-	-	-
<b>Lamongan</b>	<b>899.5</b>	<b>1 098 108.2</b>	<b>1 220.8</b>

Sumber: Dinas Perikanan Kab. Lamongan

Source: Fisheries Office of Lamongan Regency

**Tabel 5.5.2 Luas Area, Produksi, dan Rata-Rata Produksi Ikan Konsumsi Rawa di Kabupaten Lamongan, 2017**  
**Table Area, Production, and Average Production of Swamp Fish Consumption in Lamongan Regency, 2017**

Kecamatan Subdistrict	Luas Area/Area (ha)	Produksi Production (kg)	Rata-Rata Produksi/Average Production (kg/ha)
(1)	(2)	(3)	(4)
1. Sukorame	-	-	-
2. Bluluk	-	-	-
3. Ngimbang	-	-	-
4. Sambeng	-	-	-
5. Mantup	-	-	-
6. Kembangbahu	-	-	-
7. Sugio	-	-	-
8. Kedungpring	-	-	-
9. Modo	-	-	-
10. Babat	171.00	105 966.00	619.68
11. Pucuk	300.00	-	-
12. Sukodadi	110.00	190 880.00	1 735.27
13. Lamongan	-	-	-
14. Tikung	-	-	-
15. Sarirejo	-	-	-
16. Deket	-	-	-
17. Glagah	-	-	-
18. Karangbinangun	-	-	-
19. Turi	65.00	-	-
20. Kalitengah	328.00	-	-
21. Karanggeneng	63.00	35 093.00	557.03
22. Sekaran	1 085.00	346 792.00	319.62
23. Maduran	-	-	-
24. Laren	4 965.00	373 066.00	75.14
25. Solokuro	-	-	-
26. Paciran	-	-	-
27. Brondong	-	-	-
<b>Lamongan</b>	<b>7 087.00</b>	<b>1 051 797.00</b>	<b>148.41</b>

Sumber: Dinas Perikanan Kab. Lamongan

Source: Fisheries Office of Lamongan Regency

**Tabel 5.5.3 Luas Area, Produksi, dan Rata-Rata Produksi Ikan Konsumsi Kolam di Kabupaten Lamongan, 2017**  
**Area, Production, and Average Production of Freshwater Pond Fish Consumption in Lamongan Regency, 2017**

Kecamatan <i>Subdistrict</i>	Luas Areal Baku/Area (ha)	Produksi Production (kg)	Rata-Rata Produksi/Average Production (kg/ha)
(1)	(2)	(3)	(4)
1. Sukorame	0.03	3 689	122 966.67
2. Bluluk	0.02	2 889	144 450.
3. Ngimbang	0.14	5 809	41 492.86
4. Sambeng	0.38	96 722	254 531.58
5. Mantup	1.19	48 508	40 763.03
6. Kembangbahu	3.23	155 877	48 259.13
7. Sugio	3.49	289 547	82 964.76
8. Kedungpring	1.97	69 675	35 368.02
9. Modo	0.05	8 448	168 960.
10. Babat	0.61	98 396	161 304.92
11. Pucuk	0.27	40 314	149 311.11
12. Sukodadi	0.13	27 550	211 923.08
13. Lamongan	0.44	15 468	35 154.55
14. Tikung	2.73	34 603	12 675.09
15. Sarirejo	1.23	3 264	2 653.66
16. Deket	6.12	53 007	8 661.27
17. Glagah	21.34	16 292	763.45
18. Karangbinangun	0.05	780	15 600.
19. Turi	3.36	618 744	184 150.
20. Kalitengah	0.46	32 255	70 119.57
21. Karanggeneng	0.60	20 763	34 605.
22. Sekaran	4.03	53 427	13 257.32
23. Maduran	1.25	21 472	17 177.6
24. Laren	0.33	15 383	46 615.15
25. Solokuro	0.16	64 274	401 712.5
26. Paciran	0.41	82 263	200 641.46
27. Brondong	0.12	23 525	196 041.67
<b>Lamongan</b>	<b>54.14</b>	<b>1 902 944</b>	<b>35 148.58</b>

Sumber: Dinas Perikanan Kab. Lamongan  
 Source: Fisheries Office of Lamongan Regency



**Tabel 5.5.4 Luas Area, Produksi, dan Rata-Rata Produksi Ikan Konsumsi Tambak di Kabupaten Lamongan, 2017**  
**Area, Production, and Average Production of Brackishwater Pond Fish Consumption in Lamongan Regency, 2017**

Kecamatan <i>Subdistrict</i>	Luas Areal Baku/Area (ha)	Produksi Production (kg)	Rata-Rata Produksi/Average Production
(1)	(2)	(3)	(4)
1. Sukorame	-	-	-
2. Bluluk	-	-	-
3. Ngimbang	-	-	-
4. Sambeng	-	-	-
5. Mantup	-	-	-
6. Kembangbahu	-	-	-
7. Sugio	-	-	-
8. Kedungpring	-	-	-
9. Modo	-	-	-
10. Babat	-	-	-
11. Pucuk	-	-	-
12. Sukodadi	-	-	-
13. Lamongan	-	-	-
14. Tikung	-	-	-
15. Sarirejo	-	-	-
16. Deket	-	-	-
17. Glagah	326.0	1 090 106	3 343.88
18. Karangbinangun	-	-	-
19. Turi	-	-	-
20. Kalitengah	-	-	-
21. Karanggeneng	-	-	-
22. Sekaran	-	-	-
23. Maduran	-	-	-
24. Laren	9.5	64 584	6 798.32
25. Solokuro	-	-	-
26. Paciran	67.4	449 614	6 670.83
27. Brondong	535.89	2 301 852	4 295.38
<b>Lamongan</b>	<b>938.79</b>	<b>3 906 156</b>	<b>4 160.84</b>

Sumber: Dinas Perikanan Kab. Lamongan

Source: Fisheries Office of Lamongan Regency

**Tabel 5.5.5 Luas Area, Produksi, dan Rata-Rata Produksi Ikan Konsumsi Waduk di Kabupaten Lamongan, 2017**  
**Area, Production, and Average Production of Reservoir Fish Consumption in Lamongan Regency, 2017**

<b>Kecamatan Subdistrict</b>	<b>Luas Area/Area (ha)</b>	<b>Produksi Production (kg)</b>	<b>Rata-Rata Produksi/Average Production (kg/ha)</b>
(1)	(2)	(3)	(4)
1. Sukorame	-	-	-
2. Bluluk	-	-	-
3. Ngimbang	-	-	-
4. Sambeng	-	-	-
5. Mantup	-	-	-
6. Kembangbahu	28.00	48 914.00	1 746.93
7. Sugio	883.00	354 186.00	401.12
8. Kedungpring	741.00	209 810.00	283.14
9. Modo	-	-	-
10. Babat	-	-	-
11. Pucuk	-	-	-
12. Sukodadi	-	-	-
13. Lamongan	65.00	43 088.00	662.89
14. Tikung	269.00	65 638.00	244.01
15. Sarirejo	49.00	30 303.00	618.43
16. Deket	96.00	64 781.00	674.80
17. Glagah	-	-	-
18. Karangbinangun	403.00	44 799.00	111.16
19. Turi	45.00	12 737.00	283.04
20. Kalitengah	-	-	-
21. Karanggeneng	-	-	-
22. Sekaran	-	-	-
23. Maduran	-	-	-
24. Laren	89.00	244 846.00	2 751.08
25. Solokuro	-	-	-
26. Paciran	-	-	-
27. Brondong	-	-	-
<b>Lamongan</b>	<b>2 668.00</b>	<b>1 119 102.00</b>	<b>419.45</b>

Sumber: Dinas Perikanan Kab. Lamongan  
 Source: Fisheries Office of Lamongan Regency

**Tabel 5.5.6 Luas Area, Produksi, dan Rata-Rata Produksi Ikan Konsumsi Sawah Tambak di Kabupaten Lamongan, 2017**  
**Table Area, Production, and Average Production of Wetland and Breckishwater Pond Fish Consumption in Lamongan Regency, 2017**

Kecamatan Subdistrict	Luas Areal Baku/Area (ha)	Produksi Production (kg)	Rata-Rata Produksi/Average Production (kg/ha)
(1)	(2)	(3)	(4)
1. Sukorame	-	-	-
2. Bluluk	-	-	-
3. Ngimbang	-	-	-
4. Sambeng	-	-	-
5. Mantup	-	-	-
6. Kembangbahu	-	-	-
7. Sugio	-	-	-
8. Kedungring	-	-	-
9. Modo	-	-	-
10. Babat	588.68	807 757.00	1 372.15
11. Pucuk	248.10	424 570.00	1 711.29
12. Sukodadi	177.57	277 549.00	1 563.04
13. Lamongan	741.84	1 674 377.00	2 257.06
14. Tikung	57.85	66 333.00	1 146.64
15. Sarirejo	304.82	749 094.00	2 457.50
16. Deket	2 787.77	6 731 050.00	2 414.49
17. Glagah	3 858.25	9 499 886.00	2 462.23
18. Karangbinangun	2 375.32	6 499 748.00	2 736.37
19. Turi	3 209.67	8 478 365.00	2 641.51
20. Kalitengah	2 558.23	5 631 244.00	2 201.23
21. Karanggeneng	1 086.69	2 431 212.00	2 237.26
22. Sekaran	425.00	866 127.00	2 037.95
23. Maduran	245.41	509 270.00	2 075.18
24. Laren	854.18	1 912 681.00	2 239.20
25. Solokuro	-	-	-
26. Paciran	-	-	-
27. Brondong	-	-	-
<b>Lamongan</b>	<b>19 519.38</b>	<b>46 559 263.00</b>	<b>2 385.28</b>

Sumber: Dinas Perikanan Kab. Lamongan

Source: Fisheries Office of Lamongan Regency

**Tabel 5.5.7 Luas Area, Produksi, dan Rata-Rata Produksi Ikan Konsumsi Karamba dan Jaring Apung di Kabupaten Lamongan, 2017**  
**Table Area, Production, and Average Production of Cage and Floating Net Fish Consumption in Lamongan Regency, 2017**

<b>Kecamatan Subdistrict</b>	<b>Luas Areal Baku/Area (ha)</b>	<b>Produksi Production (kg)</b>	<b>Rata-Rata Produksi/Average Production (kg/ha)</b>
(1)	(2)	(3)	(4)
1. Sukorame	-	-	-
2. Bluluk	-	-	-
3. Ngimbang	-	-	-
4. Sambeng	-	-	-
5. Mantup	-	-	-
6. Kembangbahu	-	-	-
7. Sugio	0.0192	1 645	85 677.1
8. Kedungpring	-	-	-
9. Modo	-	-	-
10. Babat	-	-	-
11. Pucuk	-	-	-
12. Sukodadi	-	-	-
13. Lamongan	-	-	-
14. Tikung	-	-	-
15. Sarirejo	-	-	-
16. Deket	-	-	-
17. Glagah	-	-	-
18. Karangbinangun	-	-	-
19. Turi	-	-	-
20. Kalitengah	-	-	-
21. Karanggeneng	-	-	-
22. Sekaran	-	-	-
23. Maduran	-	-	-
24. Laren	0.0330	1 725	52 272.7
25. Solokuro	-	-	-
26. Paciran	-	-	-
27. Brondong	-	-	-
<b>Lamongan</b>	<b>0.0522</b>	<b>3 370</b>	<b>64 559.4</b>

Sumber: Dinas Perikanan Kab. Lamongan  
 Source: Fisheries Office of Lamongan Regency

**Tabel 5.5.8** Produksi Perikanan Sektor Laut menurut Pelabuhan Pelelangan Ikan di Kabupaten Lamongan, 2017  
**Table** Marine Fishery Production by Fish Auction Port in Lamongan Regency, 2017

Pelabuhan Pelelangan Ikan/ <i>Fish Auction Port</i>	Produksi <i>Production (ton)</i>	Nilai Produksi <i>Value of Production (juta Rp.)</i>
(1)	(2)	(3)
1. Lohgung	636.90	10 482 220.96
2. Labuhan	1 775.40	29 050 934.97
3. Brondong/Blimbing	67 889.60	1 119 280 006.80
4. Kranji	2 833.90	46 347 754.05
5. Weru	220.30	3 602 567.04
<b>Jumlah/Total</b>	<b>73 356.10</b>	<b>1 208 763 483.82</b>

Sumber: Dinas Perikanan Kab. Lamongan

Source: Fisheries Office of Lamongan Regency

**Tabel 5.5.9 Produksi Perikanan Darat menurut Potensi Sumber Daya Alam di Kabupaten Lamongan, 2017**  
**Table Land Fishery Production by Potential of Natural Resources in Lamongan Regency, 2017**

Potensi Sumber Daya Alam <i>Natural Resources</i>	Luas (ha)	Produksi (kg)	Nilai Produksi (juta Rp)
(1)	(2)	(3)	(4)
<b>1. Budidaya/Cultivation</b>			
1.1 Tambak	9 387 860.00	3 906 156.00	2110 844 366.00
1.2 Sawah Tambak	195 195 704.00	46 559 263.00	3155 217 325.00
1.3 Kolam	541 238.00	1 902 944.00	2751 825 101.00
1.4 KJA	522.00	3 370.00	1379 498 106.00
<b>Sub Jumlah/Sub Total</b>	<b>205 125 324.00</b>	<b>52 371 733.00</b>	<b>9397 384 898.00</b>
<b>2. Perairan Umum/Public Waters</b>			
2.1 Rawa	109.00	1 098 108.30	12455 190 666.80
2.2 Waduk	2 668.00	1 114 128.00	12473 364 937.90
2.3 Sungai	899.50	1 023 164.00	11648 493 285.70
<b>Sub Jumlah/Sub Total</b>	<b>3 676.50</b>	<b>3 235 400.30</b>	<b>36577 048 890.40</b>
<b>Jumlah/Total</b>	<b>205 129 000.50</b>	<b>55 607 133.30</b>	<b>45974 433 788.40</b>

Sumber: Dinas Perikanan Kab. Lamongan

Source: Fisheries Office of Lamongan Regency

**Tabel 5.5.10 Perkembangan Tenaga Kerja Perikanan di Kabupaten Lamongan, 2017**  
**Table Growth of The Fisheries Workers in Lamongan Regency, 2017**

Status Tenaga Kerja <i>Employment Status</i>	Tahun/ <i>Year</i>		Perkembangan <i>Progress</i>
	2016	2017	
(1)	(3)	(3)	(4)
1. Nelayan Laut	19 030	19 030	-
2. Nelayan Perairan Umum	4 407	4 407	-
3. Pembudidaya	27 554	27 659	105
4. Pengolahan	3 389	3 480	91
5. Pembenihan	47	48	1
<b>Jumlah/<i>Total</i></b>	<b>54 427</b>	<b>54 624</b>	<b>197</b>

Sumber: Dinas Perikanan Kab. Lamongan

Source: Fisheries Office of Lamongan Regency

**Tabel 5.5.11 Jenis Perahu/Kapal Penangkapan Ikan menurut PPI di Kabupaten Lamongan, 2017**  
**Table Type of Boat for Capturing Fish by Fish Auction Port in Lamongan Regency, 2017**

Pelabuhan Pelelangan Ikan/ <i>Fish Auction Port</i>	Perahu Motor Tempel <i>Outboard Motor</i>	Perahu Bermotor <i>Motor Boat</i>			Jumlah <i>Total</i>
		Besar <i>Big</i>	Sedang <i>Medium</i>	Kecil <i>Small</i>	
(1)	(2)	(3)	(4)	(5)	(6)
1. Lohgung	-	20	-	224	244
2. Labuhan	-	26	-	354	380
3. Brondong/Blimbing	-	372	394	143	909
4. Kranji	519	54	22	406	1 001
5. Weru	-	22	-	788	810
<b>Jumlah/Total</b>	<b>519</b>	<b>494</b>	<b>416</b>	<b>1 915</b>	<b>3 344</b>

Sumber: Dinas Perikanan Kab. Lamongan

Source: *Fisheries Office of Lamongan Regency*



**Tabel 5.5.12 Alat Tangkap Ikan di Laut menurut PPI di Kabupaten Lamongan, 2017**  
**Fishing Gear at Sea by Fish Auction Port in Lamongan Regency, 2017**

Alat Tangkap Ikan <i>Fishing Gear</i>	Pangkalan Pendaratan Ikan/ <i>Fish Landing Base</i>					Jumlah <i>Total</i>
	Labuhan	Brondong (Blimbing)	Kranji	Weru Komplek	Lohgung	
(1)	(2)	(3)	(4)	(5)	(6)	(7)
1. Purse Seine	26	8	72	26	11	143
2. Payang Besar	224	404	-	401	77	1 106
3. Rawai	17	368	-	-	197	582
4. Dogol	10	-	30	-	155	195
5. Gill Net	82	28	290	178	218	796
6. Tramel Net	-	-	-	254	-	254
7. Bubu	23	52	609	-	65	749
<b>Jumlah/Total</b>	<b>382</b>	<b>860</b>	<b>1 001</b>	<b>859</b>	<b>723</b>	<b>3 825</b>

Sumber: Dinas Perikanan Kab. Lamongan

Source: Fisheries Office of Lamongan Regency

**Tabel 5.5.13 Jumlah Industri Perikanan menurut Jenis Industri dan Tenaga Kerja di Kabupaten Lamongan, 2017**  
**Number of Fishing Industry by Industry Type and Amount of Worker in Lamongan Regency, 2017**

Jenis Industri <i>Type of Industry</i>	Jumlah Tenaga Kerja <i>Number of Workers</i>		Jumlah <i>Total</i>
	Tenaga Kerja ≤ 20 <i>Worker ≤ 20</i>	Tenaga Kerja > 20 <i>Worker &gt;20</i>	
(1)	(2)	(3)	(4)
1. Pengeringan	185	-	185
2. Pemindangan	126	-	126
3. Pendinginan/Es	261	-	261
4. Terasi	89	-	89
5. Petis	45	-	45
6. Pengasapan	278	-	278
7. Tepung Ikan	22	-	22
8. Kerupuk	128	-	128
9. <i>Cold Storage</i> /Suri mi	-	10	10
10. Bakso Ikan/Nugget/Abon	17	-	17
11. Otak-otak	14	-	14
12. Presto	7	-	7
13. Lain-Lain	16	-	16
<b>Jumlah/Total</b>	<b>1 188</b>	<b>10</b>	<b>1 198</b>

Sumber: Dinas Perikanan Kab. Lamongan  
 Source: Fisheries Office of Lamongan Regency

**Tabel 5.5.14** Produksi Perikanan Budidaya menurut Jenis Ikan di Kabupaten Lamongan, 2017  
**Table** Production of Aquaculture by Kind of Fish in Lamongan Regency, 2017

Jenis Ikan <i>Kind of Fish</i>	Jumlah <i>Total (Ton)</i>
(1)	(4)
1. Bandeng	18 529.79
2. Nila	10 403.87
3. Mas	1 654.64
4. Tawes	2 662.75
5. Lele	2 521.28
6. Patin	17.29
7. Gabus	82.13
8. Gurami	-
9. <i>Mujaer</i>	588.57
10. Kerapu	742.97
11. Ikan Lain	220.62
12. Udang Vaname	14 858.42
13. Udang Windu	1.07
14. Udang Lain	88.34
15. Kepiting	-
16. Rumput Laut	-
<b>Jumlah/Total</b>	<b>52 371.73</b>

Sumber: Dinas Perikanan Kab. Lamongan

Source: Fisheries Office of Lamongan Regency

**Tabel 5.5.15 Produksi Perikanan Tangkap menurut Jenis Ikan di Kabupaten Lamongan, 2017**  
**Table Production of Fish Capture by Kind of Fish in Lamongan Regency, 2017**

Jenis Ikan <i>Kind of Fish</i>	Jumlah <i>Total (Ton)</i>
(1)	(2)
1. Manyung	1 110.8
2. Ikan Sebelah	707.9
3. Selar	319.4
4. Kuwe	1 218.0
5. Layang	5 567.0
6. Tetengkek	68.6
7. Bawal Hitam	672.4
8. Golok-Golok	27.4
9. <i>Japuh</i>	-
10. Tembang	1 220.6
11. Lemuru	102.3
12. Lemadang	86.8
13. Beloso/Buntut Kerbo	1 278.7
14. Biji Nangka	4 742.6
15. Teri	577.7
16. Gerot-Gerot	-
17. Kapas-Kapas	5 008.8
18. Peperek	2 106.6
19. Lencam	607.8
20. Kakap Merah/Bambangan	639.1
<b>Sub Jumlah/Sub Total</b>	<b>26 062.5</b>

Sumber: Dinas Perikanan Kab. Lamongan  
 Source: Fisheries Office of Lamongan Regency

Lanjutan Tabel/*Continued Table* 5.5.15

<b>Jenis Ikan</b> <i>Kind of Fish</i>	<b>Jumlah</b> <i>Total (Ton)</i>
(1)	(2)
<b>Sub Jumlah/Sub Total</b>	<b>26 062.5</b>
21 Kuniran	7 476.3
22 Kurisi	8 839.0
23 Swanggi/Mata Besar	11 688.3
24 Gulamah/Tigawaja	584.5
25 Tongkol krai	613.4
26 Kembung	141.4
27 Banyar	25.1
28 Tenggiri	227.6
29 Kerapu Lumpur	1 131.4
30 Beronang Lingkis	76.9
31 Alu-Alu/Manggilala/Pucul	854.8
32 Kerong-Kerong	747.5
33 Layur	260.0
34 Cucut Lanyam	629.2
35 Pari Kembang	1 140.6
36 Udang Putih/Jerbung	107.2
37 Rajungan	-
38 Cumi-Cumi	3 313.0
39 Ikan Lainnya	9 437.4
<b>Jumlah/Total</b>	<b>73 356.1</b>

Sumber: Dinas Perikanan Kab. Lamongan

Source: Fisheries Office of Lamongan Regency



Jumlah Pelanggan Air

19.290

142.226

Jumlah Pelanggan Listrik

16.255

Jumlah Perusahaan  
Industri Besar/Sedang





## PENJELASAN TEKNIS

1. Pengumpulan data industri besar dan sedang dilakukan melalui Survei Industri Besar dan Sedang yang dilaksanakan setiap tahun secara lengkap (sensus) sejak tahun 1975. Survei Industri Besar dan Sedang mencakup semua perusahaan industri yang mempunyai tenaga kerja 20 orang atau lebih dengan menggunakan kuesioner II A.
2. Klasifikasi industri yang digunakan dalam survei ini berdasar kepada Klasifikasi Baku Lapangan Usaha Indonesia (KBLI). KBLI adalah klasifikasi lapangan usaha yang berdasar kepada *International Standard Industrial Classification of All Economic Activities* (ISIC) revisi 4 yang telah disesuaikan dengan kondisi Indonesia.
3. **Industri manufaktur** adalah suatu kegiatan ekonomi yang melakukan kegiatan mengubah suatu barang dasar secara mekanis, kimia, atau dengan tangan sehingga menjadi barang jadi/setengah jadi, dan atau barang yang kurang nilainya menjadi barang yang lebih tinggi nilainya, dan sifatnya lebih dekat kepada pemakai akhir. Termasuk dalam

## TECHNICAL NOTES

1. *Data collection of large and medium scale manufacturing is conducted through The Large and Medium Manufacturing Establishment Survey that has been done annually for all industries (census) since 1975. Large and Medium Manufacturing Establishment Survey covers all manufactures/industries with 20 workers or more by questionnaire II A.*
2. *The industrial classification adopted in this survey refers to the Klasifikasi Baku Lapangan Usaha Indonesia (KBLI). KBLI is classification of economic activities based on the International Standard Industrial Classification of All Economic Activities (ISIC rev 4) that has been modified according to the local condition in Indonesia.*
3. ***Manufacturing industry*** is defined as an economic activity processing basic goods mechanically, chemicals or manually into final or intermediate goods. It is also defined as processing of lower value goods into higher value goods as final or intermediate products. The activities also include services for manufacturing and assembling.

## ENERGY

kegiatan ini adalah jasa industri dan pekerjaan perakitan.

4. **Jasa industri** adalah kegiatan industri yang melayani keperluan pihak lain. Pada kegiatan ini bahan baku disediakan oleh pihak lain sedangkan pihak pengolah hanya melakukan pengolahannya dengan mendapat imbalan sebagai balas jasa (upah maklon).
5. **Perusahaan atau usaha industri** adalah suatu unit (kesatuan) usaha yang melakukan kegiatan ekonomi, bertujuan menghasilkan barang atau jasa, terletak pada suatu bangunan atau lokasi tertentu, dan mempunyai catatan administrasi tersendiri mengenai produksi dan struktur biaya serta ada seorang atau lebih yang bertanggung jawab atas usaha tersebut.
6. Industri manufaktur dikelompokkan ke dalam 4 golongan berdasarkan banyaknya pekerja, yaitu: industri besar (100 orang pekerja atau lebih), industri sedang/menengah (20–99 orang pekerja), industri kecil (5–19 orang pekerja), dan industri mikro (1–4 orang pekerja).
4. ***Services for manufacturing** is defined as a manufacturing activity which serving other manufacturing establishments. In this case, raw materials are supplied by others while the workers are paid as a compensation for processing raw materials.*
5. ***A manufacturing establishment** is defined as a production unit engaged in economic activity, producing goods or services, located in a building or in a certain location, keeping a business record concerning the production and cost structure, and having a person or more that are responsible to those activities.*
6. *Manufacturing industries are categorized into four groups, based on the number of employees: large scale manufacturing (100 employees or more), medium scale manufacturing (20–99 employees), small scale manufacturing (5–19 employees), and micro industry (1–4 employees).*

7. Pelanggan adalah individu atau kelompok, baik rumah tangga, perusahaan atau institusi non profit yang membeli air bersih dari perusahaan air bersih.
  8. Air disalurkan adalah volume air bersih dari perusahaan air bersih
7. *Customers are individuals or groups, whether household, company or non-profit institutions that buy water supply from water supply establishment.*
  8. *Distributed water is the volume of water supply from water supply establishment.*

<https://lamongankab.bps.go.id>

**ULASAN**

Dalam kurun waktu empat tahun terakhir, Jumlah Pelanggan PDAM mengalami kenaikan. Pada tahun 2017 Jumlah pelanggan Air PDAM sebesar 19.290.

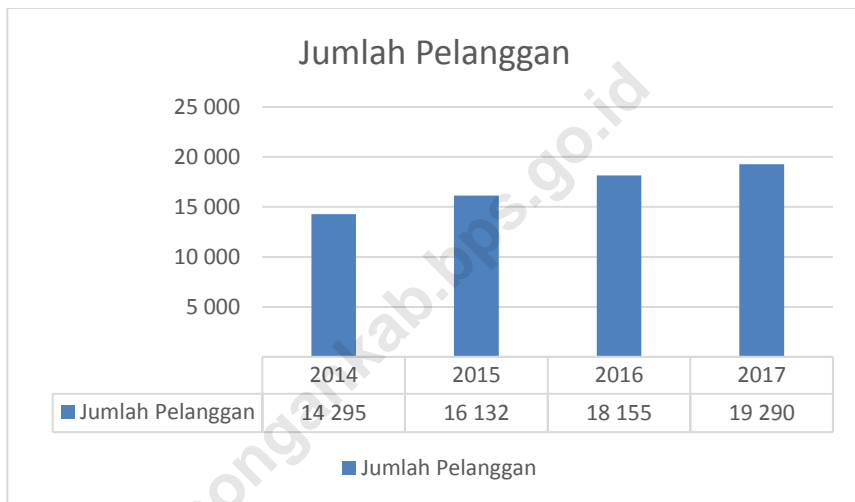
Berdasarkan data dari PT.PLN (Persero) Lamongan Jumlah Pelanggan Listrik di Kabupaten Lamongan mencapai 142.226 Pelanggan

**DESCRIPTION**

In the past four years, the number of PDAM customers has increased. In 2017 the number of Air PDAM customers was 19,290.

Based on data from PT. PLN (Persero) Lamongan The number of electricity customers in Lamongan Regency reached 142,226 customers

**Gambar 10** Jumlah Pelanggan PDAM di Kabupaten Lamongan, 2014 - 2017  
**Picture** *Number of Local Water Supply Utility Subscribers in Lamongan Regency, 2014 - 2017*



ENERGY

6.1 ENERGI/ENERGY

**Tabel 6.1.1 Jumlah Pelanggan, Air yang Disalurkan, dan Nilainya di Kabupaten Lamongan, 2017**  
**Table Number of Customers, Water Distributed, and Its Price in Lamongan Regency, 2017**

Uraian <i>Description</i>	Pelanggan <i>Customers</i>	Air Disalurkan <i>Water Distributed</i> (m <sup>3</sup> )	Nilai <i>Price</i> (Rp.000)
(1)	(2)	(3)	(4)
1. Non Niaga (Rumah Tangga)	17 473	3 629 997	14 962 849
2. Hotel/Obyek wisata	-	-	-
3. Badan Sosial/RS/Tempat Ibadah	239	125 856	304 663
4. Sarana/Fasilitas Umum	24	7 504	21 135
5. Toko, Industri, Perusahaan	1 278	1 028 285	6 395 360
6. Instansi Kantor Pemerintah	276	200 237	944 706
7. Pelabuhan	-	-	-
8. Lain-lain (Tangki)	-	-	-
<b>Jumlah/Total</b>	<b>19 290</b>	<b>4 991 879</b>	<b>22 628 713</b>

Sumber: PDAM Kabupaten Lamongan

Source: Local Water Supply Utility of Lamongan Regency

**Tabel 6.1.2 Volume dan Nilai Air Bersih yang Disalurkan di Kabupaten Lamongan, 2017**  
**Table Volume and Value of Clean Water Distributed in Lamongan Regency, 2017**

Bulan <i>Month</i>	Air Bersih yang Disalurkan/ <i>Clean Water Distributed</i>	
	Isi <i>Volume</i> (m <sup>3</sup> )	Nilai <i>Value</i> (Rp. 000)
(1)	(2)	(3)
1. Januari/ <i>January</i>	402 719	1 803 630
2. Februari/ <i>February</i>	396 907	1 778 784
3. Maret/ <i>March</i>	373 249	1 681 208
4. April/ <i>April</i>	412 464	1 842 684
5. Mei/ <i>May</i>	400 635	1 787 843
6. Juni/ <i>June</i>	428 022	1 902 092
7. Juli/ <i>July</i>	435 310	1 906 464
8. Agustus/ <i>August</i>	422 523	1 917 594
9. September/ <i>September</i>	474 930	2 158 275
10. Oktober/ <i>October</i>	429 863	1 964 669
11. Nopember/ <i>November</i>	408 790	1 945 224
12. Desember/ <i>December</i>	406 467	1 940 247
<b>Jumlah/Total</b>	<b>4 991 879</b>	<b>22 628 714</b>

Sumber: PDAM Kabupaten Lamongan

*Source: Local Water Supply Utility of Lamongan Regency*

## ENERGY

**Tabel 6.1.3 Jumlah Pelanggan PDAM menurut Jenis Pelanggan di Kabupaten Lamongan, 2013 - 2017**  
**Number of Local Water Supply Utility Subscribers by Type of Subscribers in Lamongan Regency, 2013 - 2017**

Jenis Pelanggan <i>Type of Subscribers</i>	2013	2014	2015	2016	2017
(1)	(2)	(3)	(4)	(5)	(6)
1. Sosial					
Umum	31	25	27	25	24
Khusus	129	-	-	213	239
2. Non Niaga	-	146	175	-	-
Rumahtangga	11 391	12 787	14 580	16 455	17 473
Instansi Pemerintah	211	229	241	268	276
3. Niaga					
Kecil	939	1 058	1 059	1 146	1 226
Besar	42	42	41	37	39
4. Industri					
Kecil	4	4	4	4	4
Besar	3	4	5	6	6
5. Khusus					
Pelabuhan	-	-	-	-	-
Lainnya	-	-	-	1	3
<b>Jumlah/Total</b>	<b>12 750</b>	<b>14 295</b>	<b>16 132</b>	<b>18 155</b>	<b>19 290</b>

Sumber: PDAM Kabupaten Lamongan

Source: Local Water Supply Utility of Lamongan Regency



**Tabel 6.1.4 Perkembangan Penyediaan Air Bersih menurut Kategori Pelanggan di Kabupaten Lamongan, 2017**  
**Growth of Clean Water Availability by Type of Customers in Lamongan Regency, 2017**

<b>Uraian Description</b>	<b>2013</b>	<b>2014</b>	<b>2015</b>	<b>2016</b>	<b>2017</b>
(1)	(2)	(3)	(4)	(5)	(6)
<b>Daerah Perkotaan/Urban</b>					
1. Kota/ <i>Municipality</i>	1	1	1	1	1
2. Ibu Kota Kecamatan <i>District Capital</i>	9	9	9	9	9
3. Kapasitas/ <i>Capacity (l/dtk)</i>	310	420	420	420	420
<b>Daerah Pedesaan/Rural</b>					
1. Desa/ <i>Village</i>	-	-	-	-	-
2. Kapasitas/ <i>Capacity</i> (l/dtk)	-	-	-	-	-

Sumber: PDAM Kabupaten Lamongan

Source: Local Water Supply Utility of Lamongan Regency

## ENERGY

**Tabel 6.1.5 Perkembangan Sarana dan Pemakaian Air Bersih di Kabupaten Lamongan, 2013 - 2017**  
**Table Growth of Clean Water Facility and Its Consumption in Lamongan Regency, 2013 - 2017**

<b>Uraian</b> <i>Description</i>	<b>Satuan</b>	<b>2013</b>	<b>2014</b>	<b>2015</b>	<b>2016</b>	<b>2017</b>
(1)	(2)	(4)	(4)	(5)	(6)	(7)
Jumlah PAM	Unit	1	1	1	1	1
Jumlah Kapasitas Produksi	l/dtk	310	420	420	420	420
Jumlah Kapasitas Distribusi	l/dtk	185	340	340	340	340
Jumlah Kapasitas Kebutuhan	l/dtk	148	200	200	200	200
Jumlah Tempat Penjernihan	buah	12	13	13	13	13
Jumlah Tandon Air	buah	11	11	11	11	11
Panjang Pipa AM	km	448	578	586	597	632
Jumlah Pompa AM sebagai alat bantu	buah	35	35	35	35	35
Jumlah Air yang diproduksi	000 m <sup>3</sup>	5 154	5 280	5 951	7 229	7 706
Jumlah Air yang didistribusi	000 m <sup>3</sup>	4 618	4 952	5 615	6 636	7 238
Jumlah Air yg terjual	000 m <sup>3</sup>	3 122	3 363	3 871	4 577	4 992
Jumlah Pelanggan :						
-Perumahan/RT	unit	11 586	13 016	14 580	16 455	17 473
-Perdagangan/Usaha	unit	985	1 043	1 100	1 183	1 265
-Industri	unit	7	8	9	11	13
-Pelayanan Masyarakat	unit	162	171	443	506	539
Rata-rata Konsumsi AM	l/org/hr	150	107	107	138	140
Hilang Air selama Proses Produksi	%	10.40	6.00	6.00	8.00	6.00
Hilang Air selama Proses Distribusi	%	32.00	32.00	31.00	31.00	31.00
Jumlah Pendapatan yang diterima	Rp.Juta	14 008	16 702	19 992	24 592	25 867
Jumlah Investasi	Rp.Juta	2 204	23 628	13 494	10 188	3 412

Sumber: PDAM Kabupaten Lamongan

Source: Local Water Supply Utility of Lamongan Regency

**Tabel 6.1.6 Jumlah Pelanggan, Kapasitas Terpasang, dan Listrik yang Didistribusikan Wilayah Lamongan di Kabupaten Lamongan, 2017**  
**Number of Customers, Installed Capacity, and Electricity Distributed to Lamongan Area in Lamongan Regency, 2017**

<b>Golongan Tarif Tariff Rate</b>	<b>Pelanggan Customers</b>	<b>Kapasitas Terpasang Installed Capacity (VA)</b>	<b>Listrik yang Didistribusikan/ Electricity Distributed (KWh)</b>
(1)	(2)	(3)	(4)
1 Rumah Tangga <i>Household</i>	S1	-	-
	R1	126 440	91 024 450
	R2	388	1 612 100
	R3	27	393 900
2 Sosial/ <i>Social</i>	S2	4 931	10 140 600
	S3	4	2 805 000
3 Usaha, Multi-guna dan Hotel/ <i>Business and Hotel</i>	B1	9 089	10 978 350
	B2	573	10 054 500
	B3	1	865 000
	L	2	11 000
4 Industri/ <i>Industry</i>	I1	8	63 900
	I2	53	6 260 500
	I3	12	25 490 000
	I4	-	-
5 Gedung/Kantor/ <i>Offices</i>	P1	349	3 101 550
	P2	-	-
6 Jalan/ <i>Street</i>	P3	349	2 600 145
<b>Jumlah/Total</b>	<b>142 226</b>	<b>165 400 995</b>	<b>279 742 062</b>

Sumber: PT. PLN (Persero) UPJ Lamongan

Source: National Electricity Company UPJ Lamongan

**Tabel 6.1.7 Pendapatan dan PPJ PLN menurut Golongan Tarif Wilayah Lamongan di Kabupaten Lamongan, 2017**  
**Incomes and PLN's PPJ by Tariff Rate for Lamongan Area in Lamongan Regency, 2017**

Golongan Tarif Tariff Rate	Pendapatan/ Income (ribu Rp.)	PPJ (ribu Rp.)	Jumlah/ <i>Total</i> (ribu Rp.)
(1)	(2)	(3)	(4)
1 Rumah Tangga <i>Household</i>	S1 -	-	-
	R1 136 525 973	13 560 390	150 086 363
	R2 2 907 796	288 816	3 196 612
	R3 1 085 146	107 782	1 192 928
			-
2 Sosial/ <i>Social</i>	S2 10 726 865	620 120	11 346 985
	S3 3 768 731	225 658	3 994 389
			-
3 Usaha, Multi-guna dan Hotel/ <i>Busines and Hotel</i>	B1 11 893 829	1 141 560	13 035 389
	B2 21 341 576	2 048 347	23 389 923
	B3 537 532	-	537 532
	L 199 574	99 320	298 894
			-
4 Industri/ <i>Industry</i>	I1 47 322	1 420	48 742
	I2 7 559 347	226 780	7 786 127
	I3 50 507 319	1 451 850	51 959 169
	I4 -	-	-
			-
5 Gedung/Kantor/ <i>Offices</i>	P1 6 934 968	-	6 934 968
	P2 -	-	-
			-
6 Jalan/ <i>Street</i>	P3 11 764 054	-	11 764 054
<b>Jumlah/<i>Total</i></b>	<b>265 800 032</b>	<b>19 772 043</b>	<b>285 572 075</b>

Sumber: PT. PLN (Persero) UPJ Lamongan

Source: National Electricity Company UPJ Lamongan

**Tabel 6.1.8 Produksi Mineral Non Logam dan Batuan di Kabupaten Lamongan, 2015 – 2017**  
**Table Production of Non-Metal Minerals and Stone in Lamongan Regency, 2015- 2017**

Jenis Mineral Non Logam dan Batuan <i>Types of Non-Metal Minerals and Stone</i>	Produksi (Ton)			Rata-Rata Harga/ Satuan(Rp)		
	2015	2016	2017	2015	2016	2017
(1)	(2)	(3)	(4)	(5)	(6)	(7)
Pasir	-	-	-	-	-	-
Batu Kali	-	-	-	-	-	-
Tanah Urug	217 168	619 933	481 990	160 000	180 000	210 000
Batu Kapur	131 106	269 755	300 755	400 000	400 000	450 000
Kalsit Kaolin	-	-	-	-	-	-
Pasir Urug	-	-	-	-	-	-
Koral	-	-	-	-	-	-
Gypsum	-	-	-	-	-	-
Kerikil	-	-	-	-	-	-
Tanah Liat	-	-	-	-	-	-
Benthonit	-	-	-	-	-	-
Andesit	-	-	-	-	-	-
Breksi	-	-	-	-	-	-
Dolomit	25 726	23 895	129 075	300 000	300 000	400 000
Split	-	-	-	-	-	-
Sirttu	-	-	-	-	-	-
Batau Karang	-	-	-	-	-	-
Pedel Urug	-	-	-	-	-	-
Phospate	-	-	-	-	-	-
Batu Kumbang Kecil (1000 biji per rit)	-	-	-	-	-	-
Batu Kumbang Besar (75 biji per rit)	-	-	-	-	-	-

Sumber: Bagian Ekonomi Kabupaten Lamongan

Source: Economic Division of Lamongan Regency

## ENERGY

**Tabel 6.1.9 Perusahaan dan Tenaga kerja Non Logam dan Batuan di Kabupaten Lamongan, 2015 – 2017**  
**Table Company and worker of Non-Metal Minerals and Stone in Lamongan Regency, 2015- 2017**

Jenis Mineral Non Logam dan Batuan <i>Types of Non-Metal Minerals and Stone</i>	Jumlah Perusahaan (Unit)			Tenaga Kerja (orang)		
	2015	2016	2017	2015	2016	2017
	(1)	(2)	(3)	(4)	(5)	(6)
Pasir	-	-	-	-	-	-
Batu Kali	-	-	-	-	-	-
Tanah Urug	18	20	23	102	113	134
Batu Kapur	3	10	11	27	76	86
Kalsit Kaolin	-	-	-	-	-	-
Pasir Urug	-	-	-	-	-	-
Koral	-	-	-	-	-	-
Gipsum	-	-	-	-	-	-
Kerikil	-	-	-	-	-	-
Tanah Liat	-	-	-	-	-	-
Benthonit	-	-	-	-	-	-
Andesit	-	-	-	-	-	-
Breksi	-	-	-	-	-	-
Dolomit	3	5	5	35	49	49
Split	-	-	-	-	-	-
Sirrtu	-	-	-	-	-	-
Batau Karang	-	-	-	-	-	-
Pedel Urug	-	-	-	-	-	-
Phospate	-	-	-	-	-	-
Batu Kumbang Kecil (1000 biji per rit)	-	-	-	-	-	-
Batu Kumbang Besar (75 biji per rit)	-	-	-	-	-	-

Sumber: Bagian Ekonomi Kabupaten Lamongan  
 Source: Economic Division of Lamongan Regency



**INDUSTRI &**

**PERDAGANGAN**

**INDUSTRY**

**TRADE**

**7**

**Di Kabupaten Lamongan  
Terdapat**

**41.538 Pedagang**



**16.255 Industri**



**113 Pasar**







**PENJELASAN TEKNIS**

**TECHNICAL NOTES**

1. Sistem pencatatan Statistik Ekspor dan Impor adalah “General Trade” dengan wilayah pencatatan meliputi seluruh wilayah kepabeanaan Indonesia.
  2. Pengesahan dokumen kepabeanaan ekspor dan impor dilakukan oleh Bea dan Cukai berdasarkan Persetujuan Muat/Bongkar Barang.
  3. Data ekspor berasal dari dokumen kepabeanaan BC 3.0 atau yang disebut dokumen Pemberitahuan Ekspor Barang (PEB) yang diisi oleh eksportir.
  4. Data impor berasal dari dokumen kepabeanaan BC 2.0 atau yang disebut dokumen Pemberitahuan Impor Barang (PIB), Pemberitahuan Impor Barang Khusus (PIBK), Pemberitahuan Pabean Free Trade Zone (PPFTZ) dan dokumen kepabeanaan BC 2.3 yang mencatat impor barang dari Luar Negeri ke Kawasan Berikat.
  5. Barang-barang yang dikirim ke luar negeri untuk diolah dicatat sebagai ekspor, sedangkan hasil olahan yang dikembalikan ke Indonesia dicatat
1. *The recording of export and import statistics is based on General Trade System covering all Indonesian customs areas.*
  2. *The legalization of customs export and import documents is conducted by the Customs and Excise Office.*
  3. *The export data are compiled based on customs export documents BC 3.0 or known as Export Declarations (PEB), filled by exporters.*
  4. *The import data are compiled based on customs import documents BC 2.0 or known as Import Declarations Form (PIB), Import Declarations Form for Special Commodity (PIBK), Customs Declaration Form for Free Trade Zone (PPFTZ), and customs import documents BC 2.3 which records import goods from foreign country to Bounded Zones Area.*
  5. *Goods send abroad for processing purposes are recorded as export while its product sent to Indonesia are recorded as import.*

sebagai impor.

- |   |  |
|---|--|
| <p>6. Barang-barang luar negeri yang diolah di dalam negeri dicatat sebagai barang impor meskipun barang olahan tersebut akan kembali ke luar negeri.</p>   | <p>6. <i>Foreign goods processed in Indonesia are still recorded as imports although the products will be sent to abroad.</i></p>  |
| <p>7. Barang-barang yang tidak dicakup dalam pencatatan:</p> <ul style="list-style-type: none"> <li>a. Pakaian dan barang-barang perhiasan penumpang.</li> <li>b. Barang-barang bawaan penumpang dari/ke luar negeri untuk dipakai sendiri, kecuali lemari es, pesawat televisi, dan sebagainya.</li> <li>c. Barang-barang untuk keperluan perwakilan kedutaan suatu negara.</li> <li>d. Barang-barang ekspedisi dan ekshibisi atau pameran.</li> <li>e. Barang-barang untuk militer yang diimpor langsung oleh angkatan bersenjata</li> <li>f. Pembungkus/peti kemas untuk diisi kembali.</li> <li>g. Uang dan surat-surat berharga.</li> <li>h. Barang-barang contoh</li> </ul> | <p>7. <i>The following goods are not included in the statistics:</i></p> <ul style="list-style-type: none"> <li>a. <i>Clothings and passengers' jewelry.</i></li> <li>b. <i>Luggage of passengers for own use, except refrigerators, television sets, etc.</i></li> <li>c. <i>Goods imported/exported for the use of foreign representative countries/embassies.</i></li> <li>d. <i>Goods for expeditions, and shows or exhibitions.</i></li> <li>e. <i>Military goods directly imported by the Armed Forces.</i></li> <li>f. <i>Packings/containers to be refilled.</i></li> <li>g. <i>Bank notes and securities</i></li> <li>h. <i>Sample goods</i></li> </ul> |
| <p>8. Sistem pengolahan dokumen impor/ekspor Indonesia adalah sistem "Carry Over" yaitu dokumen ditunggu selama satu bulan, setelah bulan berjalan, sedangkan</p>   | <p>8. <i>The carry-over system is used in processing Indonesian export and import documents. Documents are processed one month after the current month, while those received</i></p>   |

## INDUSTRY AND TRADE

dokumen-dokumen yang terlambat akan diolah pada bulan berikutnya. Dengan demikian dokumen bulan-bulan sebelumnya yang terlambat diterima dan masuk pada bulan berjalan, diperlakukan sebagai dokumen bulan pengolahan.

*later will be processed for the succeeding month. This means previous documents received in the current month will be treated as processed documents.*

9. **Pelabuhan Muat** adalah pelabuhan darimana barang diangkut ke luar negeri atau diekspor

9. **Port of loading** is port where the goods are transported out of the country or exported.

10. **Negara tujuan** adalah negara tujuan akhir yang diketahui untuk barang ekspor yang dikirim ke luar negeri

10. **Country of destination** is country that is known to export goods sent abroad.

11. **Jenis komoditi** adalah barang ekspor yang dicatat sesuai kode Harmonized System (HS)

11. **Type of commodity** is exported goods recorded based on Harmonized System (HS) code.

**ULASAN****DESCRIPTION**

Dinas Industri dan Perdagangan Kabupaten Lamongan mencatat fasilitas perdagangan seperti Pasar dan Toko di Kabupaten Lamongan telah menjamur di seluruh kecamatan. Pada tahun 2017 tercatat ada 113 Pasar dan 41.539 pedagang.

Kecamatan Paciran merupakan kecamatan yang memiliki jumlah pasar terbanyak di Kabupaten Lamongan, yaitu sebanyak 11 pasar. dan, jumlah pedagang paling banyak ada di Kecamatan Babat yaitu sejumlah 4.657 pedagang.

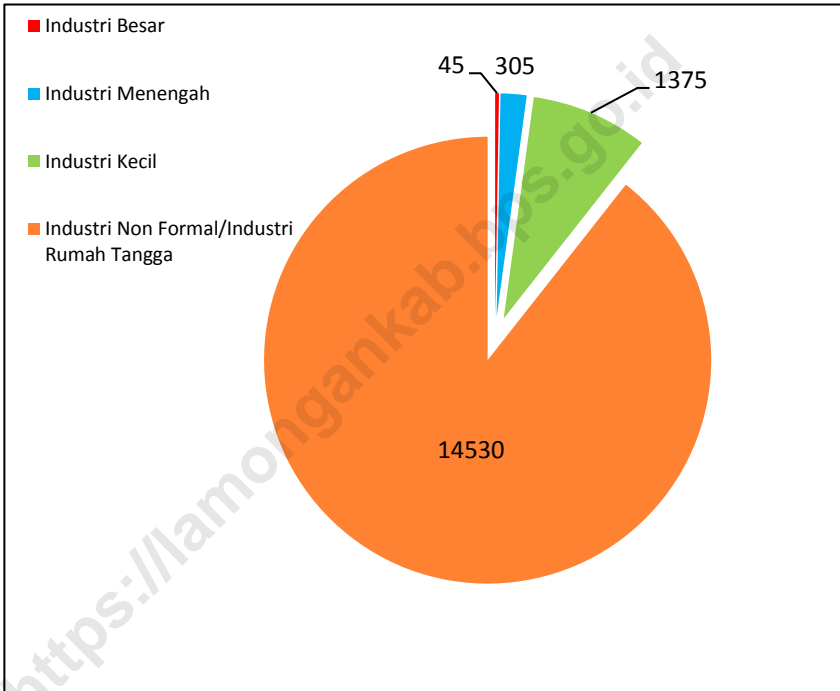
Surat Ijin Usaha Perdagangan (SIUP) yang diterbitkan di Kabupaten Lamongan pada tahun 2017 tercatat sebanyak 1.036 SIUP yang telah diterbitkan oleh Dinas Penanaman Modal dan Pelayanan Terpadu Satu Pintu Kab. Lamongan.

*Industry and Trade Office of Lamongan Regency recorded a trading facilities such as markets and shops in Lamongan have mushroomed all over the subdistrict. In 2017, there were 113 markets and 41,539 merchants.*

*Paciran sub-district is a subdistrict that has the highest number of markets in Lamongan, as many as 11 markets. And, the most traders is in the Subdistrict Babat which is 4,657 merchants.*

*As for the Business License (SIUP) recorded 1,036 License issued by One-Stop Integrated Service and Investment Office of Lamongan Regency in 2017.*

**Gambar 11** Jumlah Industri Menurut Kelompok Industri di Kabupaten Lamongan, 2017  
*Picture* Jumlah Industri Menurut Kelompok Industri di Kabupaten Lamongan, 2017  
*Number of Industry by Type of Industry in Lamongan Regency, 2017*



**Tabel 7.1 JUMLAH INDUSTRI, PEKERJA, DAN NILAI INVESTASI MENURUT JENIS INDUSTRI DI KABUPATEN LAMONGAN, 2017**  
**NUMBER OF INDUSTRY, WORKERS, AND INVESTMENT VALUE BY TYPE OF INDUSTRY IN LAMONGAN REGENCY, 2017**

<b>Jenis Industri</b> <i>Type of Industry</i>	<b>Jumlah Industri</b> <i>Number of Industry</i>	<b>Jumlah Pekerja</b> <i>Number of Workers</i>	<b>Nilai Investasi</b> <i>Investment Value (Rp.)</i>
(1)	(2)	(3)	(4)
1. Industri Rumah Tangga	14 267	28 167	87 031 100 000
2. Industri Kecil Menengah	1 621	17 921	359 132 800 000
3. Industri Besar	43	4 805	860 000 000 000
<b>Jumlah/Total</b>	<b>15 931</b>	<b>50 893</b>	<b>1 306 163 900 000</b>

Sumber: Dinas Industri dan Perdagangan Kabupaten Lamongan

Source: *Industry and Trade Office of Lamongan Regency*

**Tabel 7.2 JUMLAH INDUSTRI MENURUT KECAMATAN DAN KELOMPOK INDUSTRI DI KABUPATEN LAMONGAN, 2017**  
**Table** **Number of Industry by Subdistrict and Type of Industry in Lamongan Regency, 2017**

Kecamatan Subdistrict	Industri Formal			Industri Non Formal (Industri Rumah Tangga)	Jumlah Total
	Besar	Menengah	Kecil		
(1)	(2)	(3)	(4)	(5)	(6)
1. Sukorame	-	7	5	162	174
2. Bluluk	-	2	10	94	106
3. Ngimbang	-	8	42	332	382
4. Sambeng	1	19	96	1 435	1 551
5. Mantup	1	7	30	494	532
6. Kembangbahu	4	7	64	393	468
7. Sugio	-	25	46	436	507
8. Kedungpring	3	23	52	458	536
9. Modo	-	7	34	267	308
10. Babat	1	16	330	924	1 271
11. Pucuk	2	10	31	498	541
12. Sukodadi	1	8	62	823	894
13. Lamongan	1	24	145	960	1 130
14. Tikung	4	3	35	231	273
15. Sarirejo	-	5	21	173	199
16. Deket	4	5	24	467	500
17. Glagah	-	2	25	685	712
18. Karangbinangun	-	3	14	911	928
19. Turi	-	3	16	360	379
20. Kalitengah	-	5	25	229	259
21. Karanggeneng	-	5	29	339	373
22. Sekaran	-	4	32	368	404
23. Maduran	-	46	15	469	530
24. Laren	-	2	4	287	293
25. Solokuro	-	4	11	1 358	1 373
26. Paciran	12	31	122	903	1 068
27. Brondong	11	24	55	474	564
<b>Lamongan</b>	<b>45</b>	<b>305</b>	<b>1 375</b>	<b>14 530</b>	<b>16 255</b>

Sumber: Dinas Perindustrian, dan Perdagangan Kabupaten Lamongan

Source: Trade and Industry Affairs of Lamongan Regency



**Tabel 7.3 PENERBITAN SIUP UNTUK PEDAGANG MENURUT KECAMATAN DI KABUPATEN LAMONGAN, 2017**

**Trading Business License Issuance for Merchant by Subdistrict in Lamongan Regency, 2017**

<i>Kecamatan Subdistrict</i>	<i>Jumlah Total</i>
(1)	(2)
1. Sukorame	33
2. Bluluk	9
3. Ngimbang	24
4. Sambeng	40
5. Mantup	36
6. Kembangbahu	34
7. Sugio	51
8. Kedungpring	39
9. Modo	23
10. Babat	42
11. Pucuk	11
12. Sukodadi	36
13. Lamongan	204
14. Tikung	56
15. Sarirejo	16
16. Deket	42
17. Glagah	19
18. Karangbinangun	91
19. Turi	25
20. Kalitengah	18
21. Karanggeneng	31
22. Sekaran	17
23. Maduran	25
24. Laren	12
25. Solokuro	17
26. Paciran	47
27. Brondong	38
<b>Lamongan</b>	<b>1 036</b>

Sumber: Dinas Perindustrian, dan Perdagangan Kabupaten Lamongan

Source: Trade and Industry Affairs of Lamongan Regency

**Tabel 7.4 JUMLAH PEDAGANG DAN PASAR MENURUT KECAMATAN DI  
KABUPATEN LAMONGAN, 2017**  
Number of Merchants and Markets by Subdistrict in  
Lamongan Regency, 2017

Kecamatan <i>Subdistrict</i>	Pedagang <i>Merchant</i>	Pasar <i>Markets</i>
(1)	(2)	(3)
1. Sukorame	843	1
2. Bluluk	407	2
3. Ngimbang	1 130	3
4. Sambeng	1 070	2
5. Mantup	1 402	4
6. Kembangbahu	1 380	2
7. Sugio	1 612	2
8. Kedungpring	1 682	4
9. Modo	1 216	3
10. Babat	4 657	7
11. Pucuk	983	3
12. Sukodadi	2 498	2
13. Lamongan	4 116	7
14. Tikung	768	2
15. Sarirejo	681	1
16. Deket	925	1
17. Glagah	1 870	4
18. Karangbinangun	1 128	2
19. Turi	971	3
20. Kalitengah	1 272	2
21. Karanggeneng	1 430	8
22. Sekaran	1 805	9
23. Maduran	936	3
24. Laren	1 470	7
25. Solokuro	1 509	9
26. Paciran	2 810	11
27. Brondong	967	9
<b>Lamongan</b>	<b>41 538</b>	<b>113</b>

Sumber: Dinas Perindustrian, dan Perdagangan Kabupaten Lamongan

Source: Trade and Industry Affairs of Lamongan Regency

**Tabel 7.5 JUMLAH PEDAGANG MENURUT LOKASI DAN KECAMATAN DI  
KABUPATEN LAMONGAN, 2017**  
**Number of Merchants by Location and Subdistrict in  
Lamongan Regency, 2017**

Kecamatan Subdistrict	Jumlah Pasar Number of Market	Pedagang Dalam Pasar Merchant in Market	Pedagang Diluar Pasar Merchant Outside Market	Pedagang Formal Registered Merchant	Jumlah Total
(1)	(2)	(3)	(4)	(5)	(6)
1. Sukorame	1	95	268	480	843
2. Bluluk	2	69	235	103	407
3. Ngimbang	3	102	851	177	1 130
4. Sambeng	2	85	767	218	1 070
5. Mantup	4	359	828	215	1 402
6. Kembangbahu	2	433	696	251	1 380
7. Sugio	2	328	960	324	1 612
8. Kedungpring	4	568	854	260	1 682
9. Modo	3	431	634	151	1 216
10. Babat	7	2 836	1 490	331	4 657
11. Pucuk	3	225	604	154	983
12. Sukodadi	2	750	1 374	374	2 498
13. Lamongan	7	1 758	1 397	961	4 116
14. Tikung	2	65	343	360	768
15. Sarirejo	1	47	421	213	681
16. Deket	1	21	674	230	925
17. Glagah	4	255	1 521	94	1 870
18. Karangbinangun	2	125	854	150	1 129
19. Turi	3	142	663	166	971
20. Kalitengah	2	602	446	224	1 272
21. Karanggeneng	8	953	283	194	1 430
22. Sekaran	9	902	794	109	1 805
23. Maduran	3	157	651	128	936
24. Laren	7	911	314	245	1 470
25. Solokuro	9	797	558	154	1 509
26. Paciran	11	2 085	427	298	2 810
27. Brondong	9	341	409	217	967
<b>Lamongan</b>	<b>113</b>	<b>15 442</b>	<b>19 316</b>	<b>6 781</b>	<b>41 539</b>

Sumber: Dinas Perindustrian dan Perdagangan Kab.Lamongan

Source: Trade and Industry Affairs of Lamongan Regency

**Tabel 7.6 JUMLAH TANDA DAFTAR PERUSAHAAN (TDP) DI KABUPATEN LAMONGAN, 2017**  
**Table Number of Company's Registration Card in Lamongan Regency, 2017**

Bulan/Month	PT	Koperasi Cooperative	CV	PO Individual	Lain-lain Others	Jumlah Total
(1)	(2)	(3)	(4)	(5)	(6)	(7)
1. Januari/January	12	1	19	46	1	79
2. Februari/February	15	1	23	59	-	98
3. Maret/March	-	-	-	-	-	-
4. April/April	9	-	15	37	-	61
5. Mei/May	-	-	-	-	-	-
6. Juni/June	-	-	-	-	-	-
7. Juli/July	-	-	-	-	-	-
8. Agustus/August	-	-	-	-	-	-
9. September/September	6	-	8	47	1	62
10. Oktober/October	5	3	15	158	-	181
11. Nopember/November	11	3	15	94	1	124
12. Desember/December	22	2	11	58	-	93
<b>Jumlah/Total</b>	<b>80</b>	<b>10</b>	<b>106</b>	<b>499</b>	<b>3</b>	<b>698</b>

Sumber: Dinas Perindustrian, dan Perdagangan Kabupaten Lamongan

Source: Trade and Industry Affairs of Lamongan Regency

**Tabel 7.7 JUMLAH PEDAGANG KAKI LIMA(PKL) DI KABUPATEN LAMONGAN, 2017**

**Number of Street Vendors in Lamongan Regency, 2017**

Kecamatan <i>Subdistrict</i>	Jumlah <i>Total</i>
(1)	(2)
1. Sukorame	11
2. Bluluk	18
3. Ngimbang	30
4. Sambeng	14
5. Mantup	47
6. Kembangbahu	40
7. Sugio	83
8. Kedungpring	174
9. Modo	8
10. Babat	101
11. Pucuk	26
12. Sukodadi	77
13. Lamongan	623
14. Tikung	58
15. Sarirejo	25
16. Deket	28
17. Glagah	32
18. Karangbinangun	13
19. Turi	13
20. Kalitengah	30
21. Karanggeneng	54
22. Sekaran	35
23. Maduran	29
24. Laren	18
25. Solokuro	12
26. Paciran	164
27. Brondong	59
<b>Lamongan</b>	<b>1 822</b>

Sumber: Dinas Perindustrian, dan Perdagangan Kabupaten Lamongan

Source: Trade and Industry Affairs of Lamongan Regency



**8 Obyek Wisata  
unggulan  
Kabupaten  
Lamongan**



**Maharani  
zoo & Goa**



**Makam  
Sunan Drajat**



**Waduk  
Gondang**



**Monumen  
Van Der Wijk**



**Wisata Bahari  
Lamongan**



**Museum  
Sunan Drajat**



**Sedang  
Brumbun**



**Makam  
Sendang Dhuwur**





## PENJELASAN TEKNIS

1. **Wisatawan mancanegara** (wisman) ialah setiap pengunjung yang mengunjungi suatu negara di luar tempat tinggalnya, didorong oleh satu atau beberapa keperluan tanpa bermaksud memperoleh penghasilan di tempat yang dikunjungi dan lamanya kunjungan tersebut tidak lebih dari satu tahun (12 bulan). Definisi ini mencakup 2 (dua) kategori wisatawan mancanegara, yaitu :
  - a. Wisatawan (turis) ialah setiap pengunjung seperti definisi di atas yang tinggal paling sedikit 24 jam, akan tetapi tidak lebih dari 1 (satu) tahun di tempat yang dikunjungi, dengan maksud antara lain: berlibur, rekreasi, olah raga, bisnis, menghadiri pertemuan, studi, dan kunjungan dengan alasan kesehatan.
  - b. *Excursionist* ialah setiap pengunjung seperti definisi di atas yang tinggal kurang dari 24 jam di tempat yang dikunjungi (termasuk "*Cruise passengers*"). *Cruise Passengers* ialah setiap pengunjung yang tiba di suatu negara di mana mereka tidak menginap di akomodasi yang tersedia di negara tersebut,

## TECHNICAL NOTES

1. **An International Visitor** is any person visiting a country other than his usual place of residence for any reason other than for earning income in the country visited, and the length of stay is no more than one year (12 months). This definition covers two categories of foreign visitors, namely :
  - a. "*Tourist*" is any visitor staying for at least 24 hours, but no more than one year, in the country visited, with the intention of visiting, and for any of these purposes: Pleasure, recreation and sports, Business, visiting friends and relatives, missions, attending meetings, conferences, visit for health reasons and study.
  - b. "*Excursionist*" is any visitor staying less than 24 hours in the country visited including, "*Cruise Passengers*", i.e. visitors arriving in a country without staying in any accommodation available in the visited country.

## HOTEL AND TOURISM

misalnya dengan kapal laut.

2. **Rata-rata lama tinggal** adalah rata-rata waktu tinggal wisatawan mancanegara di Indonesia untuk satu kali kunjungan.
  3. Usaha penyediaan akomodasi adalah usaha yang menyediakan pelayanan penginapan yang dapat dilengkapi dengan pelayanan pariwisata lainnya. Usaha penyediaan akomodasi dapat berupa hotel, vila, pondok wisata, bumi perkemahan, persinggahan karavan, dan akomodasi lainnya yang digunakan untuk tujuan pariwisata.
  4. **Hotel** adalah penyediaan akomodasi secara harian berupa kamar-kamar di dalam satu bangunan yang dapat dilengkapi dengan jasa pelayanan makan dan minum, kegiatan hiburan dan atau fasilitas lainnya. Hotel terdiri dari hotel berbintang dan hotel non- bintang.
  5. **Hotel bintang** adalah usaha penyediaan jasa pelayanan penginapan, makan minum serta jasa lainnya bagi umum dengan menggunakan sebagian atau seluruh bangunan. Usaha ini dikelola secara komersial serta
2. ***Average length of stay** is the average stay duration of foreign visitor in Indonesia for one trip.*
  3. *The business of providing accommodation is a business that provides specialty services that can be equipped with other tourism services. It includes hotel, villa, cottage, camping, caravan stop, and other accommodation that are used for tourism purposes.*
  4. ***Hotel** is a daily supply of accommodation rooms within a building which can be equipped with eating and drinking services, entertainment activities and/or other facilities. Hotel consists of a classified hotel and a non-classified hotel.*
  5. ***A star hotel** is the business of providing an accommodation, eating and drinking as well as other services for the public by using a building or a part of a building. It is managed commercially and meets specified requirements as a star*

memenuhi ketentuan persyaratan sebagai hotel bintang (termasuk berlian) yang ditetapkan dalam surat keputusan instansi yang membinanya. Misalnya hotel bintang lima, hotel bintang empat, dan seterusnya.

*hotel (including diamonds) set forth in the decree of fostering agency. For example, five star hotel, four star hotel, and so on.*

6. **Tingkat penghunian kamar hotel** adalah persentase banyaknya malam kamar yang dihuni terhadap banyaknya malam kamar yang tersedia.
7. **Rata-rata lamanya tamu menginap** adalah banyaknya malam tempat tidur yang terpakai (malam tamu) dengan banyaknya tamu yang menginap di hotel atau akomodasi lainnya.

6. **Room occupancy rate** is the number of room-nights occupied divided by the number of room-nights available, multiplied by 100 percent.
7. **Average length of stay** is the number of bed-nights used (guest night) divided by the number of guests coming to spend the night at the accommodation.

**ULASAN**

Bab ini menyajikan data tentang pariwisata. Data yang berkaitan tentang pariwisata yang ada di lamongan dalam setahun terakhir tahun 2017 diperoleh dari Data dari Dinas Pariwisata dan Kebudayaan Kabupaten Lamongan.

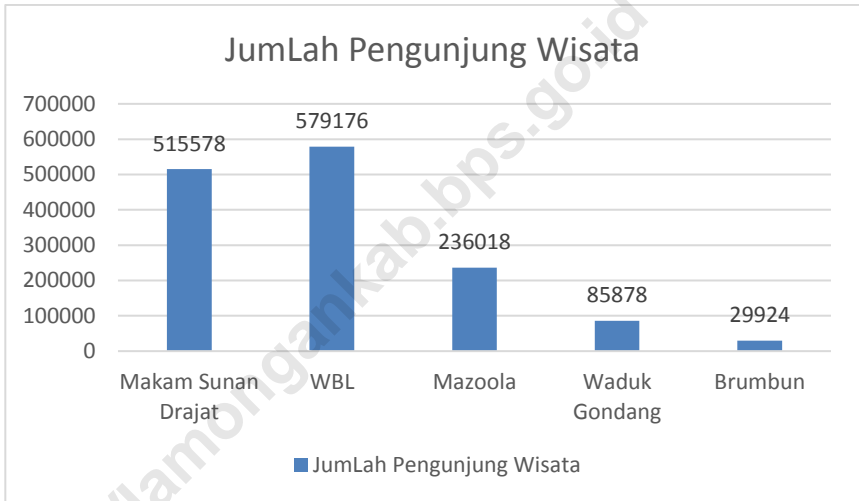
Dari sejumlah pariwisata yang ada dilamongan wisata yang mempunyai pengunjung terbanyak pada tahun 2017 yaitu Wisata Bahari Lamongan 579.176 wisatawan.

**DESCRIPTION**

This chapter presents data about tourism. Data relating to tourism in Lamongan in the last year of 2017 was obtained from data from the Tourism and Culture Office of Lamongan Regency.

Of the number of tourism in the tourism sector, the most visitors in 2017 are the Lamongan Marine Tourism 579,176 tourists.

**Gambar 12** Jumlah Pengunjung Wisata di Kabupaten Lamongan, 2017  
*Picture* **Number of visitor Tourism in Lamongan Regency, 2017**



8.1 PARIWISATA/ *TOURISM*

**Tabel 8.1.1 Jumlah Pengunjung Makam Sunan Drajad di Kabupaten Lamongan, 2017**  
**Table Number of Visitors of Tomb of Sunan Drajad in Lamongan Regency, 2017**

Bulan/ <i>Months</i>	Pengunjung/ <i>Visitors</i>		Jumlah <i>Total</i>
	Membayar <i>Paid</i>	Tidak Bayar/ <i>Unpaid</i>	
(1)	(2)	(3)	(4)
1. Januari/ <i>January</i>	44 213		44 213
2. Februari/ <i>February</i>	45 111		45 111
3. Maret/ <i>March</i>	41 265		41 265
4. April/ <i>April</i>	44 201		44 201
5. Mei/ <i>May</i>	41 958		41 958
6. Juni/ <i>June</i>	38 652		38 652
7. Juli/ <i>July</i>	54 907		54 907
8. Agustus/ <i>August</i>	41 300		41 300
9. September/ <i>September</i>	41 074		41 074
10. Oktober/ <i>October</i>	40 781		40 781
11. Nopember/ <i>November</i>	41 204		41 204
12. Desember/ <i>December</i>	40 912		40 912
<b>Jumlah/<i>Total</i></b>	<b>515 578</b>		<b>515 578</b>

Sumber: Dinas Pariwisata dan Kebudayaan Kabupaten Lamongan  
*Source: Tourism and Culture Office of Lamongan Regency*

**Tabel 8.1.2 Jumlah Pengunjung Museum Sunan Drajad di Kabupaten Lamongan, 2017**  
**Number of Visitors of Sunan Drajad Museum in Lamongan Regency, 2017**

Bulan/ <i>Months</i>	Pengunjung/ <i>Visitors</i>		Jumlah <i>Total</i>
	Membayar <i>Paid</i>	Tidak Bayar/ <i>Unpaid</i>	
(1)	(2)	(3)	(4)
1. Januari/ <i>January</i>		41 238	41 238
2. Februari/ <i>February</i>		40 544	40 544
3. Maret/ <i>March</i>		37 589	37 589
4. April/ <i>April</i>		40 395	40 395
5. Mei/ <i>May</i>		37 354	37 354
6. Juni/ <i>June</i>		35 566	35 566
7. Juli/ <i>July</i>		46 334	46 334
8. Agustus/ <i>August</i>		32 786	32 786
9. September/ <i>September</i>		31 265	31 265
10. Oktober/ <i>October</i>		30 216	30 216
11. Nopember/ <i>November</i>		31 140	31 140
12. Desember/ <i>December</i>		31 652	31 652
<b>Jumlah/<i>Total</i></b>		<b>436 079</b>	<b>436 079</b>

Sumber: Dinas Pariwisata dan Kebudayaan Kabupaten Lamongan

Source: Tourism and Culture Office of Lamongan Regency

**Tabel 8.1.3 Jumlah Pengunjung Wisata Bahari Lamongan (WBL) di Kabupaten Lamongan, 2017**  
**Number of Tourists on Wisata Bahari Lamongan (WBL) in Lamongan Regency, 2017**

Bulan/ <i>Months</i>	Pengunjung/ <i>Tourists</i>		Jumlah <i>Total</i>
	Membayar <i>Paid</i>	Tidak Bayar/ <i>Unpaid</i>	
(1)	(2)	(3)	(4)
1. Januari/ <i>January</i>	47 624		47 624
2. Februari/ <i>February</i>	26 847		26 847
3. Maret/ <i>March</i>	52 359		52 359
4. April/ <i>April</i>	48 262		48 262
5. Mei/ <i>May</i>	63 000		63 000
6. Juni/ <i>June</i>	30 962		30 962
7. Juli/ <i>July</i>	54 558		54 558
8. Agustus/ <i>August</i>	24 235		24 235
9. September/ <i>September</i>	24 704		24 704
10. Oktober/ <i>October</i>	36 862		36 862
11. Nopember/ <i>November</i>	42 806		42 806
12. Desember/ <i>December</i>	126 957		126 957
<b>Jumlah/<i>Total</i></b>	<b>579 176</b>		<b>579 176</b>

Sumber: Dinas Pariwisata dan Kebudayaan Kabupaten Lamongan  
 Source: *Tourism and Culture Office of Lamongan Regency*



**Tabel 8.1.4 Jumlah Pengunjung Wisata Mazoola di Kabupaten Lamongan, 2017**  
**Number of Tourists on Mazoola in Lamongan Regency, 2017**

<b>Bulan/Months</b>	<b>Pengunjung/Tourists</b>		<b>Jumlah Total</b>
	<b>Membayar Paid</b>	<b>Tidak Bayar/Unpaid</b>	
(1)	(2)	(3)	(4)
1. Januari/January	18 492		18 492
2. Februari/February	12 103		12 103
3. Maret/March	23 011		23 011
4. April/April	18 746		18 746
5. Mei/May	18 743		18 743
6. Juni/June	12 097		12 097
7. Juli/July	19 865		19 865
8. Agustus/August	11 039		11 039
9. September/September	11 024		11 024
10. Oktober/October	17 681		17 681
11. Nopember/November	22 104		22 104
12. Desember/December	51 113		51 113
<b>Jumlah/Total</b>	<b>236 018</b>		<b>236 018</b>

Sumber: Dinas Pariwisata dan Kebudayaan Kabupaten Lamongan  
 Source: Tourism and Culture Office of Lamongan Regency

**Tabel 8.1.5 Jumlah Pengunjung Wisata Waduk Gondang di Kabupaten Lamongan, 2017**  
**Number of Tourists on Waduk Gondang in Lamongan Regency, 2017**

Bulan/ <i>Months</i>	Pengunjung/ <i>Tourists</i>		Jumlah/ <i>Total</i>
	Membayar/ <i>Paid</i>	Tidak Bayar/ <i>Unpaid</i>	
(1)	(2)	(3)	(4)
1. Januari/ <i>January</i>	21 637		21 637
2. Februari/ <i>February</i>	4 868		4 868
3. Maret/ <i>March</i>	5 571		5 571
4. April/ <i>April</i>	6 940		6 940
5. Mei/ <i>May</i>	4 972		4 972
6. Juni/ <i>June</i>	13 197		13 197
7. Juli/ <i>July</i>	5 181		5 181
8. Agustus/ <i>August</i>	4 219		4 219
9. September/ <i>September</i>	3 972		3 972
10. Oktober/ <i>October</i>	3 977		3 977
11. Nopember/ <i>November</i>	4 895		4 895
12. Desember/ <i>December</i>	6 449		6 449
<b>Jumlah/<i>Total</i></b>	<b>85 878</b>		<b>85 878</b>

Sumber: Dinas Pariwisata dan Kebudayaan Kabupaten Lamongan  
 Source: *Tourism and Culture Office of Lamongan Regency*

**Tabel 8.1.6 Jumlah Pengunjung Makam Sendang Duwur di Kabupaten Lamongan, 2017**  
**Table Number of Tourists on Sendang Duwur Tomb in Lamongan Regency, 2017**

<b>Bulan/Months</b>	<b>Pengunjung/Tourists</b>		<b>Jumlah Total</b>
	<b>Membayar Paid</b>	<b>Tidak Bayar/Unpaid</b>	
(1)	(2)	(3)	(4)
1. Januari/January		7 214	7 214
2. Februari/February		6 948	6 948
3. Maret/March		7 761	7 761
4. April/April		7 748	7 748
5. Mei/May		8 825	8 825
6. Juni/June		6 865	6 865
7. Juli/July		7 908	7 908
8. Agustus/August		8 204	8 204
9. September/September		7 924	7 924
10. Oktober/October		7 624	7 624
11. Nopember/November		7 666	7 666
12. Desember/December		7 403	7 403
<b>Jumlah/Total</b>		<b>92 090</b>	<b>92 090</b>

Sumber: Dinas Pariwisata dan Kebudayaan Kabupaten Lamongan  
 Source: Tourism and Culture Office of Lamongan Regency

**Tabel 8.1.7 Jumlah Pengunjung Brumbun di Kabupaten Lamongan, 2017**  
**Table Number of Tourists on Brumbun in Lamongan Regency, 2017**

Bulan/ <i>Months</i>	Pengunjung/ <i>Tourists</i>		Jumlah <i>Total</i>
	Membayar <i>Paid</i>	Tidak Bayar/ <i>Unpaid</i>	
(1)	(2)	(3)	(4)
1. Januari/ <i>January</i>	2 986		2 986
2. Februari/ <i>February</i>	2 013		2 013
3. Maret/ <i>March</i>	2 307		2 307
4. April/ <i>April</i>	2 766		2 766
5. Mei/ <i>May</i>	2 093		2 093
6. Juni/ <i>June</i>	3 214		3 214
7. Juli/ <i>July</i>	2 130		2 130
8. Agustus/ <i>August</i>	2 387		2 387
9. September/ <i>September</i>	2 365		2 365
10. Oktober/ <i>October</i>	2 363		2 363
11. Nopember/ <i>November</i>	2 446		2 446
12. Desember/ <i>December</i>	2 854		2 854
<b>Jumlah/<i>Total</i></b>	<b>29 924</b>		<b>29 924</b>

Sumber: Dinas Pariwisata dan Kebudayaan Kabupaten Lamongan  
 Source: *Tourism and Culture Office of Lamongan Regency*

**Tabel 8.1.8 Jumlah Pengunjung TPI & Monumen Van Der Wijk di Kabupaten Lamongan, 2017**  
**Number of Tourists on TPI & Van Der Wijk Monument in Lamongan Regency, 2017**

Bulan/ <i>Months</i>	Pengunjung/ <i>Tourists</i>		Jumlah <i>Total</i>
	Membayar <i>Paid</i>	Tidak Bayar/ <i>Unpaid</i>	
(1)	(2)	(3)	(4)
1. Januari/ <i>January</i>		30 465	30 465
2. Februari/ <i>February</i>		28 412	28 412
3. Maret/ <i>March</i>		30 112	30 112
4. April/ <i>April</i>		31 623	31 623
5. Mei/ <i>May</i>		27 678	27 678
6. Juni/ <i>June</i>		35 622	35 622
7. Juli/ <i>July</i>		29 334	29 334
8. Agustus/ <i>August</i>		30 461	30 461
9. September/ <i>September</i>		31 224	31 224
10. Oktober/ <i>October</i>		30 479	30 479
11. Nopember/ <i>November</i>		30 637	30 637
12. Desember/ <i>December</i>		31 767	31 767
<b>Jumlah/<i>Total</i></b>		<b>367,814</b>	<b>367,814</b>

Sumber: Dinas Pariwisata dan Kebudayaan Kabupaten Lamongan  
 Source: *Tourism and Culture Office of Lamongan Regency*

# TRANSPORTASI DAN KOMUNIKASI

*TRANSPORTATION  
AND COMMUNICATION*

# 9



**Terdapat 23  
Kantor Pos Pembantu  
di Kabupaten Lamongan**

**Jumlah Menara Telekomunikasi  
di Kabupaten Lamongan  
sebanyak 215 Unit**





**PENJELASAN TEKNIS**

**TECHNICAL NOTES**

1. **Kendaraan bermotor** adalah setiap kendaraan yang digerakkan oleh peralatan teknik yang ada pada kendaraan tersebut, biasanya digunakan untuk angkutan orang atau barang di atas jalan raya selain kendaraan yang berjalan di atas rel. Kendaraan bermotor yang dicatat adalah semua jenis kendaraan kecuali kendaraan bermotor TNI/Polri dan Korps Diplomatik.
  2. **Mobil penumpang** adalah setiap kendaraan bermotor yang dilengkapi dengan tempat duduk untuk sebanyak-banyaknya delapan orang, tidak termasuk tempat duduk untuk pengemudi, baik dilengkapi atau tidak dilengkapi bagasi.
  3. **Mobil bis** adalah setiap kendaraan bermotor yang dilengkapi dengan tempat duduk untuk lebih dari delapan orang, tidak termasuk tempat duduk untuk pengemudi, baik dilengkapi atau tidak dilengkapi bagasi.
  4. **Mobil truk** adalah setiap kendaraan bermotor yang digunakan untuk angkutan barang, selain mobil
1. **Motor vehicles** are any kind of vehicles motorized by machine set up in those vehicles, they are usually used for transporting peoples or goods on roads except vehicles moving along a railway line. The data cover all kinds of motor vehicles except those belong to Indonesia Army Force Indonesian State Police and Diplomatic Corps.
  2. **Passenger cars** are any motor vehicles with no more than eight seats, excluding seat for driver, it can be with or without hoot.
  3. **Buses** are large passenger cars having seats for more than eight passengers, excluding seat for driver, it can be with or without hoot.
  4. **Trucks** are any motor vehicles used to transport goods excluding passenger cars, buses, and



- penumpang, mobil bis dan kendaraan bermotor roda dua. *motorcycles.*
5. **Kereta api** adalah kendaraan dengan tenaga gerak (listrik, diesel atau tenaga uap) yang berjalan sendiri maupun dirangkaikan dengan kendaraan lain, yang akan atau sedang bergerak di atas rel, terdiri dari kereta penumpang dan kereta barang. 5. **Train** is a coach or a number of coaches joined together, moving along a railway line. It can be passenger train or freight train.
  6. **Kilometer penumpang** adalah jumlah kilometer dari semua penumpang yang berangkat. Besaran ini merupakan penjumlahan jarak asal tujuan masing-masing penumpang. 6. **Passenger kilometer** is total kilometers of all departing passenger. This measurement is the sum of distance between the place of origin and the place of destination taken by all passengers.
  7. **Rata-rata jarak perjalanan per penumpang** adalah rata-rata yang ditempuh oleh setiap penumpang, atau jumlah kilometer penumpang dibagi dengan jumlah penumpang berangkat. 7. **Mean distance of journey per passenger** is mean distance taken by each passenger or total of passenger-kilometer divided by the number of departing passengers.
  8. **Kilometer ton** adalah jumlah kilometer semua ton yang diangkut. Besaran ini merupakan hasil penjumlahan jarak asal tujuan masing-masing barang dalam ton. 8. **Ton-kilometer** is total kilometer of all cargoes carried. This is the sum of distance from area of origin to area of destination for each ton of cargoes.
  9. **Rata-rata jarak angkut barang** adalah rata-rata jarak yang ditempuh oleh setiap ton barang 9. **Mean distance of cargoes loaded** is mean distance of each ton of cargoes loaded or total ton-

## TRANSPORTATION AND COMMUNICATION

atau jumlah kilometer ton dibagi dengan ton dimuat.

*kilometer divided by total ton of cargoes loaded.*

10. **Kunjungan kapal** adalah kapal yang datang di pelabuhan baik untuk berlabuh di perairan maupun bersandar di dermaga.

10. **Ship call** is a ship arriving at a port either for mooring or berthing.

11. **Gross Ton (GT)** adalah volume ruangan kapal dalam m<sup>3</sup>, kecuali terowongan, lubang poros baling-baling, tempat jangkar, dan alas ganda.

11. **Gross Ton (GT)** is total volume of all room in a ship (m<sup>3</sup>), excluding the volume of tunnel, the axle of propellers, the anchor, and the chain locker.

12. **Sertifikat Operator Pesawat Udara** adalah tanda bukti terpenuhinya standar dan prosedur dalam pengoperasian pesawat udara oleh perusahaan angkutan udara niaga.

12. **Aircraft Operator Certificate (AOC)** is clearance of compliance to the standards and procedures in aircraft operations by the commercial air transport companies.

13. **Sertifikat Pengoperasian Pesawat Udara** adalah tanda bukti terpenuhinya standar dan prosedur dalam pengoperasian pesawat udara untuk kegiatan angkutan udara bukan niaga.

13. **Operating Certificate (OC)** is clearance of compliance to the standards and procedures in aircraft operations for non commercial air transport activities.

14. **Kantor Pos** adalah tempat pemberi pelayanan komunikasi tertulis dan atau surat elektronik, layanan paket, layanan logistik, layanan transaksi keuangan, dan layanan keagenan pos untuk kepentingan umum. Rumah pos berfungsi sama

14. **Post Office** is a service provider facility of written communication and or electronic mail, parcel service, logistics services, financial transaction services, and postal services to the public. Postal house has the same function as the post

seperti kantor pos dan kantor pos pembantu, bedanya rumah pos biasanya terletak di daerah terpencil.

*office and subsidiary of post office, the difference is that postal house is usually located in remote areas.*

15. **Telekomunikasi** adalah setiap pemancaran, pengiriman dan atau penerimaan dari setiap informasi dalam bentuk tanda-tanda, isyarat, tulisan, gambar, suara dan bunyi melalui sistem kawat, optik, radio atau sistem elektromagnetik lainnya.

15. **Telecommunication** includes every transmitting, delivering and or receiving from every information of marking, signal, article, picture, sound and voice through strand of wire system, optic, radio or other electromagnetic system.

16. **Jaringan telekomunikasi** adalah rangkaian perangkat telekomunikasi dan kelengkapannya yang digunakan dalam bertelekomunikasi.

16. **Telecommunication network** is peripheral network of telecommunication and its equipment used in the means of telecommunication.

17. Telepon tetap kabel dalam Susenas disebut **telepon rumah** adalah jaringan telekomunikasi menggunakan perangkat telepon tetap dengan kabel yang secara umum diatur oleh standar-standar teknis dengan menggunakan suatu nomor telepon, dikenal pula sebagai Public Switched Telephone Network (PSTN). Pada umumnya dimanfaatkan untuk telepon rumah dan jaringan internet, memiliki kemampuan menghantarkan sinyal dengan kuat dan jelas dengan biaya

17. *Fixed line telephone based on Susenas called **home phone** is a telecommunication network using fixed line telephone device which is generally regulated by technical standards, using a phone number, also known as the Public Switched Telephone Network (PSTN). It is generally used for home phone and Internet networks, has the ability to deliver a strong and clear signal with a relatively low cost.*

yang relatif lebih murah.

18. **Telepon bergerak seluler** adalah perangkat telekomunikasi elektronik yang mempunyai kemampuan dasar yang sama dengan telepon tetap kabel, namun dapat dibawa ke mana-mana (portable, mobile) dan tidak perlu disambungkan dengan jaringan telekomunikasi kabel. Selain berfungsi sebagai telepon, telepon seluler modern biasanya mendukung layanan tambahan seperti *Short Messages Services (SMS)*, *Multimedia Messages Service (MMS)*, *e-mail* dan akses Internet, aplikasi bisnis dan permainan, serta fotografi. Saat ini, Indonesia mempunyai dua sistem jaringan telepon bergerak seluler yaitu *Global System for Mobile Telecommunications (GSM)* dan CDMA.

19. **Internet** adalah sebuah jaringan komputer publik di seluruh dunia. Internet menyediakan akses ke sejumlah layanan komunikasi termasuk *World Wide Web* dan membawa email, berita, hiburan dan file data.

18. **Cellular mobile phone** is an electronic telecommunication device which has the same basic capabilities with fixed cables, but can be taken anywhere (portable, mobile) and does not need to be connected to the wired telecommunications networks. In addition to functioning as a telephone, modern mobile phone typically supports additional services such as *Short Messages Services (SMS)*, *Multimedia Messages Service (MMS)*, *e-mail* and access to the Internet, business applications and games, as well as photography. Currently, Indonesia has two cellular mobile telephone network system that are *GSM (Global System for Mobile Telecommunications)* and *Code Division Multiple Access (CDMA)*.

19. **The internet** is a worldwide public computer network. It provides access to a number of communication services including the *World Wide Web* and carries *e-mail*, news, entertainment and data files.

20. Penyiaran Radio mencakup penyiaran sinyal suara melalui studio penyiaran radio dan fasilitas untuk transmisi program yang berhubungan dengan masyarakat, termasuk mengumpulkan dan menyalurkan program melalui kabel atau satelit, internet (stasiun radio internet), termasuk penyiaran data yang terintegrasi dengan penyiaran radio.

20. *Radio broadcasting includes voice signals broadcasting through radio broadcasting studios and facilities for the programs transmission related to community, including collecting and distributing programs via cable or satellite, internet (internet radio station), including integrated data broadcasting with radio broadcasting.*

21. Penyiaran dan pemrograman televisi mencakup pembuatan program saluran televisi lengkap dari komponen program yang dibeli (seperti film, dokumenter, dan lain-lain), komponen program yang dihasilkan sendiri (seperti berita lokal, laporan langsung) atau kombinasi keduanya, pemrograman dari saluran video atas dasar permintaan, dan penyiaran data yang diintegrasikan dengan siaran televisi. Program televisi lengkap dapat disiarkan sendiri atau melalui distribusi pihak ketiga, seperti perusahaan kabel atau provider televisi satelit. Pemrograman dapat bersifat umum atau khusus (misalnya format terbatas seperti program berita, olah raga, pendidikan atau program yang ditujukan untuk anak muda), dapat

21. *Broadcasting and television programming includes the manufacture of a complete television channel program from purchased program components (such as films, documentaries, etc.), own produced program components (such as local news, live reports) or a combination of both, the programming of the video channel on the basis of demand, and data broadcasting integrated with television broadcasting. Complete television program can broadcast their own or through a third party distribution, such as cable companies or satellite television providers. Programming can be general or specific (e.g. limited formats such as news programs, sports, education or programs*

dibuat dengan bebas tersedia untuk pemakai atau dapat hanya tersedia atas dasar langganan.

*aimed at young people), can be made freely available to users or can only available on a subscription basis.*

22. Penerbitan surat kabar, jurnal, dan buletin/Majalah mencakup usaha penerbitan surat kabar dan surat kabar iklan, jurnal, buletin, majalah umum dan teknis, komik termasuk penerbitan jadwal radio dan televisi, dan sebagainya.

22. *Newspapers, journals, and bulletin/magazine publishing include newspapers and newspaper advertisements, journals, bulletin, general and technical magazines, comic, including radio and television schedule publishing, and so on.*

23. Koran atau surat kabar adalah suatu penerbitan yang ringan dan mudah dibuang, biasanya dicetak pada kertas berbiaya rendah yang disebut kertas koran, yang berisi berita-berita terkini dalam berbagai topik. Topiknya bisa berupa even politik, kriminalitas, olahraga, tajuk rencana, dan cuaca. Jenis surat kabar umum biasanya diterbitkan setiap hari, kecuali pada hari-hari libur. Surat kabar sore juga umum di beberapa negara. Selain itu, juga terdapat surat kabar mingguan yang biasanya lebih kecil dan kurang prestisius dibandingkan dengan surat kabar harian dan isinya biasanya lebih bersifat hiburan.

23. *Newspaper is a lightweight publication but easily disposed of, usually printed on low-cost paper called newsprint, containing the latest news on various topics. Topics can include political events, crime, sports, editorials, and weather. Common types of newspapers are usually published daily, except on holidays. Afternoon newspapers are also common in some countries. In addition, there is also a weekly newspaper that is usually smaller and less prestigious than the daily newspaper and its contents are usually more entertainment.*

24. Tabloid adalah istilah suatu format surat kabar yang lebih kecil (597 mm × 375 mm) dari ukuran standar koran harian. Istilah ini biasanya dikaitkan dengan penerbitan surat kabar reguler non harian (bisa mingguan, dwimingguan, dll), yang terfokus pada hal-hal yang lebih “tidak serius”, terutama masalah selebritas, olah raga, kriminal, dll.
24. *Tabloid is a smaller term format of newspaper (597 mm × 375 mm) than a standard size daily newspaper. This term is usually associated with the publishing of non-daily regular newspapers (can be weekly, biweekly, etc.), which focus on the things that are “not too serious”, especially the problem of celebrity, sports, crime, etc.*
25. Jurnal adalah majalah yang khusus memuat artikel dalam suatu bidang ilmu tertentu.
25. *Journal is a special magazine that publish an article in a particular field of science.*
26. Buletin adalah publikasi organisasi yang mengangkat perkembangan suatu topik atau aspek tertentu dan diterbitkan/dipublikasikan secara teratur (berkala) dalam waktu yang relatif singkat (harian hingga bulanan). Buletin ditujukan kepada khalayak yang lebih sempit, yang berkaitan dengan bidang tertentu saja. Tulisan dalam buletin umumnya singkat dan padat (mirip berita), menggunakan bahasa yang formal, dan banyak istilah teknis berkaitan dengan bidang tersebut.
26. *Bulletin is a publication of an organization that raised the development of a particular topic or aspect and issued/published regularly (periodically) in a relatively short time (daily to monthly). Bulletin is addressed to a narrower audience, which relates to a particular field. Posts in bulletin are generally short and concise (similar to news), using formal language and a lot of technical terms related to the field.*
27. Majalah adalah penerbitan berkala yang berisi bermacam-macam artikel dalam subyek yang bervariasi. Majalah biasa diterbitkan mingguan, dwimingguan
27. *Magazine is a periodical publication containing a variety of articles on varied subjects. Regular magazine published weekly, biweekly or monthly. Magazines*

## TRANSPORTATION AND COMMUNICATION

atau bulanan. Majalah biasanya memiliki artikel mengenai topik populer yang ditujukan kepada masyarakat umum dan ditulis dengan gaya bahasa yang mudah dimengerti oleh banyak orang.

*usually have articles on popular topics which are addressed to the general public and written in a style that is easily understood by many people.*

28. Oplah adalah jumlah barang yang tercetak dalam satuan eksemplar.

28. *The circulation is the number of items printed in units of copies.*

29. Bioskop adalah pertunjukkan yang diperlihatkan dengan gambar (film) yang disorot sehingga dapat bergerak. Bioskop juga diartikan sebagai tempat untuk menonton pertunjukkan film dengan menggunakan layar lebar, dimana gambar film diproyeksikan ke layar menggunakan proyektor.

29. *Cinema is a show that is shown with the image (film) highlighted so it can move. Cinema also be interpreted as a place to watch the shows using a wide screen movies, where the film images projected onto a screen using a projector.*



**ULASAN**

Sarana dan prasarana transportasi merupakan salah satu faktor penting dalam perkembangan ekonomi. Dari data PU Bina Marga Kabupaten Lamongan mencatat 397.388 km jalan di Kabupaten Lamongan sudah dalam kondisi diaspal.

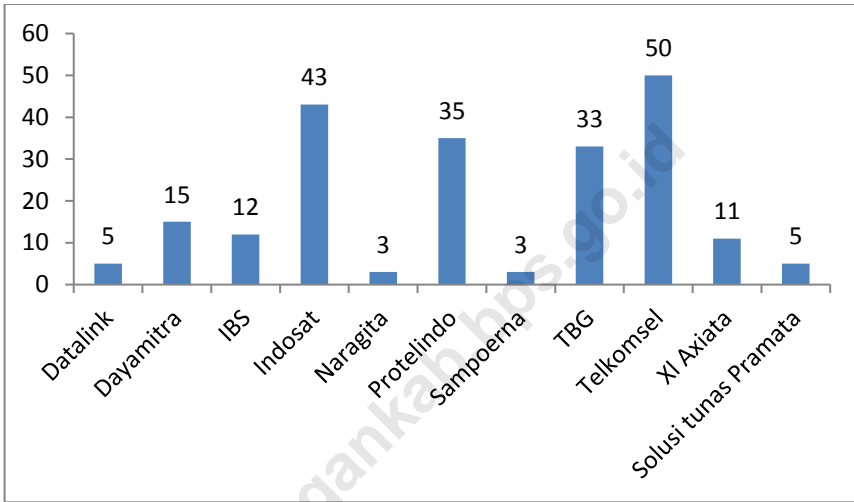
Komunikasi merupakan proses penyampaian lambang-lambang yang mengandung arti antara satu orang dengan orang lain yang meliputi: kegiatan telekomunikasi dan kegiatan pos dan giro. Kelancaran hubungan antar penduduk dalam desa/kelurahan atau keluar desa/kelurahan, proses penyerapan informasi dan hiburan adalah sangat tergantung seberapa banyak ketersediaan prasarana komunikasi yang dimiliki oleh desa/kelurahan setempat. Di Kabupaten Lamongan terdapat 22 kantor pos pembantu dan 215 menara vendor telekomunikasi.

**DESCRIPTION**

*Transportation infrastructure is one important factor in economic development. From the data PU Highways Lamongan record 397,388 km of roads in Lamongan is in the paved condition.*

*Communication is the process of delivering symbols that connote between one person and another person which includes: activities of telecommunications and postal activities and current accounts. The smoothness of the relationship between residents in rural/village or out of the village/sub-district, the process of absorption of information and entertainment is very depending on how much the availability of communications infrastructure is owned by the village/local village. In Lamongan there are 22 subsidiary of post offices and 215 towers of mobile phone.*

**Gambar 13** Jumlah Menara di Kabupaten Lamongan, 2017  
**Picture** Number of Tower in Lamongan Regency, 2017



## 9.1 TRANSPORTASI/TRANSPORTATION

**Tabel**  
**Table** 9.1.1 Panjang Jalan Menurut Kecamatan dan Tingkat Kewenangan Pemerintahan di Kabupaten Lamongan, 2017  
*Length of Roads by Subdistrict and Level of Government Authority in Lamongan Regency, 2017*

Kecamatan Subdistrict	Jalan Negara State Roads (km)	Jalan Provinsi Provincial Roads (km)	Jalan Kabupaten Regency Roads (km)
(1)	(2)	(3)	(4)
1. Sukorame	-	-	13.150
2. Bluluk	-	-	13.363
3. Ngimbang	-	-	32.127
4. Sambeng	-	-	23.990
5. Mantup	-	16.590	13.990
6. Kembangbahu	-	13.506	19.920
7. Sugio	-	-	25.388
8. Kedungpring	-	-	25.152
9. Modo	-	-	7.160
10. Babat	11.192	-	7.715
11. Pucuk	4.812	-	2.000
12. Sukodadi	5.820	-	10.280
13. Lamongan	6.715	8.875	32.681
14. Tikung	-	29.546	20.200
15. Sarirejo	-	-	5.800
16. Deket	4.476	-	11.900
17. Glagah	-	-	19.800
18. Karangbinangun	-	-	13.200
19. Turi	0.560	-	7.500
20. Kalitengah	-	-	15.000
21. Karanggeneng	-	-	10.400
22. Sekaran	-	-	29.100
23. Maduran	-	-	4.200
24. Laren	-	-	2.000
25. Solokuro	-	-	39.705
26. Paciran	17.404	-	8.395
27. Brondong	15.471	-	2.000
<b>Lamongan</b>	<b>66.450</b>	<b>68.517</b>	<b>416.116</b>

Sumber: PU Bina Marga Kabupaten Lamongan

Source: Public Work of Bina Marga Agency of Lamongan Regency

**Tabel** 9.1.2 **Panjang Jalan Menurut Kecamatan dan Jenis Permukaan Jalan di Kabupaten Lamongan, 2017**  
*Length of Roads by Subdistrict and Type of Road's Surface in Lamongan Regency, 2017*

Kecamatan Subdistrict	Diaspal Paved (km)	Kerikil Gravel (km)	Tanah Dirt (km)	Lainnya Others (km)
(1)	(2)	(3)	(4)	(5)
1. Sukorame	10.987	-	-	2.160
2. Bluluk	10.363	-	-	3.000
3. Ngimbang	21.343	-	-	10.780
4. Sambeng	17.860	-	-	6.130
5. Mantup	12.511	-	-	1.480
6. Kembangbahu	14.790	-	-	5.130
7. Sugio	15.348	-	-	10.040
8. Kedungpring	16.252	-	-	8.900
9. Modo	7.160	-	-	-
10. Babat	6.389	-	-	1.330
11. Pucuk	2.000	-	-	-
12. Sukodadi	10.280	-	-	-
13. Lamongan	32.681	-	-	-
14. Tikung	8.070	-	-	12.130
15. Sarirejo	2.345	-	-	3.460
16. Deket	5.250	-	-	6.650
17. Glagah	5.000	-	-	14.800
18. Karangbinangun	1.550	-	-	11.650
19. Turi	-	-	-	7.500
20. Kalitengah	-	-	-	15.000
21. Karanggeneng	7.966	-	-	2.430
22. Sekaran	12.426	-	-	16.670
23. Maduran	4.200	-	-	-
24. Laren	1.500	-	-	0.500
25. Solokuro	33.455	-	-	6.250
26. Paciran	2.395	-	-	6.000
27. Brondong	1.285	-	-	0.720
<b>Lamongan</b>	<b>263.406</b>	-	-	<b>152.710</b>

Sumber: PU Bina Marga Kabupaten Lamongan

Source: Public Work of Bina Marga Agency of Lamongan Regency

**Tabel** 9.1.3 **Panjang Jalan Menurut Kecamatan dan Kondisi Jalan di Kabupaten Lamongan, 2017**  
**Table** *Length of Roads by District and Road's Conditions in Lamongan Regency, 2017*

Kecamatan Subdistrict	Baik Good (km)	Sedang Average (km)	Rusak Damage (km)	Rusak Berat Severely Damaged (km)
(1)	(2)	(3)	(4)	(5)
1. Sukorame	12.800	0.350	-	-
2. Bluluk	13.287	0.056	0.020	-
3. Ngimbang	28.737	3.100	0.290	-
4. Sambeng	23.170	0.390	0.430	-
5. Mantup	13.350	0.640	-	-
6. Kembangbahu	19.670	0.220	0.030	-
7. Sugio	25.028	0.060	0.300	-
8. Kedungpring	24.962	0.190	-	-
9. Modo	7.160	-	-	-
10. Babat	7.458	0.257	-	-
11. Pucuk	2.000	-	-	-
12. Sukodadi	10.180	-	0.100	-
13. Lamongan	32.677	0.004	-	-
14. Tikung	16.840	2.010	1.350	-
15. Sarirejo	4.401	0.669	0.730	-
16. Deket	10.950	-	0.950	-
17. Glagah	19.493	0.307	-	-
18. Karangbinangun	11.717	1.483	-	-
19. Turi	7.483	0.017	-	-
20. Kalitengah	13.365	0.373	1.262	-
21. Karanggeneng	10.340	0.060	-	-
22. Sekaran	28.920	0.050	0.130	-
23. Maduran	4.200	-	-	-
24. Laren	2.000	-	-	-
25. Solokuro	36.925	1.470	1.310	-
26. Paciran	8.275	0.120	-	-
27. Brondong	2.000	-	-	-
<b>Lamongan</b>	<b>397.388</b>	<b>11.826</b>	<b>6.902</b>	<b>-</b>

Sumber: PU Bina Marga Kabupaten Lamongan

Source: Public Work of Bina Marga Agency of Lamongan Regency

**Tabel**  
**Table** 9.1.4

**Jumlah Kendaraan Bermotor Menurut Kecamatan dan Jenis Kendaraan di Kabupaten Lamongan, 2017**  
**Number of Motor Vehicles by District and Type of Vehicle in Lamongan Regency, 2017**

Kecamatan <i>District</i>	Sedan/ <i>Cars</i>	Jeep/ <i>Jeeps</i>	Bis/ <i>Buses</i>	Truck	Sepeda Motor <i>Motorcycles</i>
(1)	(2)	(3)	(4)	(6)	(8)
1. Sukorame	2	10	19	63	3 971
2. Bluluk	6	8	20	86	5 091
3. Ngimbang	22	17	17	250	10 705
4. Sambeng	17	25	34	486	12 152
5. Mantup	29	41	35	396	11 337
6. Kembangbahu	28	29	32	349	14 126
7. Sugio	23	45	50	430	17 247
8. Kedungpring	24	30	58	294	16 127
9. Modo	8	13	45	285	11 806
10. Babat	76	79	79	662	23 085
11. Pucuk	17	22	15	261	11 710
12. Sukodadi	53	66	57	471	17 427
13. Lamongan	268	301	146	1 477	33 662
14. Tikung	55	48	45	332	13 034
15. Sarirejo	5	11	6	61	5 931
16. Deket	52	83	82	402	16 027
17. Glagah	25	27	16	230	10 365
18. Karangbinangun	21	11	10	143	9 559
19. Turi	36	32	50	280	14 997
20. Kalitengah	12	15	20	238	8 744
21. Karanggeneng	24	39	47	458	11 516
22. Sekaran	14	21	29	229	10 328
23. Maduran	21	18	62	247	7 430
24. Laren	10	29	30	269	10 633
25. Solokuro	25	32	18	416	12 979
26. Paciran	57	71	86	764	21 092
27. Brondong	25	40	43	463	13 280
<b>Lamongan</b>	<b>955</b>	<b>1 163</b>	<b>1 151</b>	<b>10 042</b>	<b>354 361</b>

Sumber: UPT Bapenda Prov. Jatim di Kab. Lamongan

Source: UPT Regional Revenue Service of East Java Province in Lamongan Regency

**Tabel 9.1.5** Jumlah Kendaraan Menurut Jenis Kendaraan dan Kepemilikan di Kabupaten Lamongan, 2011-2017  
**Table** *Number of Vehicles by Type and Ownership in Lamongan Regency, 2011-2017*

Jenis Kendaraan Type of Vehicle	Tahun/Years						
	2011	2012	2013	2014	2015	2016	2017
(1)	(2)	(3)	(4)	(5)	(6)	(7)	(8)
<b>1. Mobil</b>							
<b>Penumpang</b>							
Bukan Umum Non-Public	6 935	8 299	10 104	12 353	14 563	17 347	20 211
Umum Public	294	300	298	300	302	311	314
Pemerintah Government	277	320	351	422	495	581	684
<b>2. Mobil Bus</b>							
<b>Bus</b>							
Bukan Umum Non-Public	377	428	500	582	675	736	820
Umum Public	403	413	427	432	436	448	458
Pemerintah Government	7	8	8	8	8	9	9
<b>3. Mobil Barang</b>							
<b>Freight Car</b>							
Bukan Umum Non-Public	5 208	5 539	6 032	6 742	7 594	8 385	9 003
Umum Public	1 793	2 078	2 512	2 987	2 990	3 069	3 152
Pemerintah Government	51	52	58	70	74	84	102
<b>4. Sepeda Motor</b>							
<b>Motorcycle</b>							
Bukan Umum Non-Public	240 155	271 575	314 763	362 436	400 467	436 382	468 760
Umum Public	-	-	-	-	-	-	-
Pemerintah Government	2 248	2 479	2 464	2 727	2 843	2 958	3 119
<b>5. Alat Berat/Bersih</b>							
<b>Heavy Equipment</b>							
Bukan Umum Non-Public	-	20	20	20	20	20	20
Umum Public	-	-	-	-	-	-	-
Pemerintah Government	-	-	-	-	-	-	-

Sumber: UPT Bapenda Prov. Jatim di Kab. Lamongan

Source: UPT Regional Revenue Service of East Java Province in Lamongan Regency

TRANSPORTATION AND COMMUNICATION

**Tabel** 9.1.6 **Jumlah Penumpang Kereta Api di Stasiun Lamongan Kabupaten Lamongan, 2013 - 2017**  
**Table** **Number of Train Passengers in Lamongan Railway Station of Lamongan Regency, 2013 - 2017**

<b>Bulan/Month</b>	<b>2013</b>	<b>2014</b>	<b>2015</b>	<b>2016</b>	<b>2017</b>
(1)	(2)	(3)	(4)	(5)	(6)
1. Januari/January	21 416	18 845	18 486	14 505	18 409
2. Februari/February	19 353	17 337	16 696	15 680	15 214
3. Maret/March	22 210	18 775	18 121	13 969	16 876
4. April/April	16 437	18 816	17 938	16 753	16 124
5. Mei/May	21 934	18 013	18 528	15 852	17 573
6. Juni/June	20 245	14 525	16 206	17 999	14 052
7. Juli/July	17 688	13 958	17 102	18 022	21 765
8. Agustus/August	18 298	15 981	17 230	19 999	15 939
9. September/September	17 346	15 543	16 426	15 806	19 400
10. Oktober/October	17 089	16 881	17 456	16 513	17 553
11. Nopember/November	17 341	16 148	16 875	15 917	16 553
12. Desember/December	16 467	15 602		18 112	21 170
<b>Jumlah/Total</b>	<b>225 824</b>	<b>200 424</b>	<b>191 064</b>	<b>199 127</b>	<b>210 628</b>

Sumber: Perusahaan Jawatan Kereta Api Lamongan  
 Source: Lamongan Railways Company



## 9.2 POS DAN TELEKOMUNIKASI/POST AND TELECOMMUNICATIONS

**Tabel**  
**Table**      **9.2.1**      **Jumlah Kantor Pos Pembantu**  
**Menurut Kecamatan di Kabupaten**  
**Lamongan, 2017**  
*Number of Auxiliary Post Offices by*  
*District in Lamongan Regency, 2017*

Kecamatan <i>Subdistrict</i>	Jumlah <i>Total</i>
(1)	(2)
1. Sukorame	-
2. Bluluk	1
3. Ngimbang	1
4. Sambeng	1
5. Mantup	1
6. Kembangbahu	1
7. Sugio	1
8. Kedungpring	1
9. Modo	1
10. Babat	1
11. Pucuk	-
12. Sukodadi	1
13. Lamongan	1
14. Tikung	1
15. Sarirejo	1
16. Deket	-
17. Glagah	1
18. Karangbinangun	1
19. Turi	-
20. Kalitengah	1
21. Karanggeneng	1
22. Sekaran	1
23. Maduran	-
24. Laren	1
25. Solokuro	1
26. Paciran	1
27. Brondong	1
<b>Lamongan</b>	<b>22</b>

Sumber: PT. Pos Indonesia Cabang Lamongan

Source: Post Indonesia Ltd. Lamongan Regency

TRANSPORTATION AND COMMUNICATION

**Tabel  
Table**

9.2.2

**Jumlah Pengiriman Surat, Paket Pos, dan Kartu  
Pos di Kabupaten Lamongan, 2017  
Number of Postal Mail, Postal Package, and Post  
Cards Sent in Lamongan Regency, 2017**

<b>Bulan Month</b>	<b>Kilat Khusus Special Express</b>	<b>Kilat Express</b>	<b>Tercatat Registered</b>	<b>Biasa Ordinary</b>
(1)	(2)	(3)	(4)	(5)
1. Januari/ <i>January</i>	4 671	3 912	1	
2. Februari/ <i>February</i>	3 842	4 234	2	
3. Maret/ <i>March</i>	2 575	4 431	-	
4. April/ <i>April</i>	2 266	4 295	1	
5. Mei/ <i>May</i>	2 373	4 031	3	
6. Juni/ <i>June</i>	2 153	2 781	3	
7. Juli/ <i>July</i>	2 372	4 475	2	
8. Agustus/ <i>August</i>	2 796	4 339	3	
9. September/ <i>September</i>	3 216	3 933	3	
10. Oktober/ <i>October</i>	3 297	4 115	2	
11. Nopember/ <i>November</i>	3 396	3 766	-	
12. Desember/ <i>December</i>	3 152	2 834	-	
<b>Jumlah/Total</b>	<b>36 109</b>	<b>47 146</b>	<b>20</b>	<b>-</b>

Sumber: PT. Pos Indonesia Cabang Lamongan  
Source: Post Indonesia Ltd.Lamongan Regency

Lanjutan Tabel/*Continued Table 9.2.2*

Bulan <i>Month</i>	EMS	Paket Pos <i>Postal Package</i>	Paket Pos Jumbo	Paket Pos	Kartu Pos <i>Post Cards</i>
(1)	(6)	(7)			(8)
1. Januari/ <i>January</i>	51	680	-	349	
2. Februari/ <i>February</i>	40	667	-	1 288	
3. Maret/ <i>March</i>	64	677	-	2 396	
4. April/ <i>April</i>	68	609	-	2 203	
5. Mei/ <i>May</i>	53	744	-	3 006	
6. Juni/ <i>June</i>	39	548	-	3 179	
7. Juli/ <i>July</i>	40	660	-	2 819	
8. Agustus/ <i>August</i>	50	735	112	4 085	
9. September/ <i>September</i>	43	786	37	3 274	
10. Oktober/ <i>October</i>	53	936	34	4 459	
11. Nopember/ <i>November</i>	81	881	1	4 848	
12. Desember/ <i>December</i>	50	888	4	4 833	
<b>Jumlah/<i>Total</i></b>	<b>632</b>	<b>8 811</b>	<b>188</b>	<b>36 739</b>	-

Sumber: PT. Pos Indonesia Cabang Lamongan  
 Source: Post Indonesia Ltd.Lamongan Regency



**Tabel** 9.2.4 **Jumlah Uang Tabanas yang Ditabung dan yang Ditarik di Kabupaten Lamongan, 2017**  
**Table** *Number of Saving Account and Withdrawals in Lamongan Regency, 2017*

Bulan Month	Penabungan Deposits		Penarikan Withdrawals	
	Jumlah Total	Nilai/Value (000 Rp.)	Jumlah Total	Nilai/Value (000 Rp.)
(1)	(2)	(3)	(4)	(5)
1. Januari/January	365	1 052 835	90	368 363
2. Februari/February	402	1 264 365	107	269 087
3. Maret/March	402	1 466 807	129	382 497
4. April/April	448	1 397 462	124	263 563
5. Mei/May	194	563 627	73	227 813
6. Juni/June	396	1 946 381	146	552 263
7. Juli/July	470	1 873 279	128	534 523
8. Agustus/August	379	1 288 031	134	455 362
9. September/September	390	1 809 587	105	192 770
10. Oktober/October	408	1 310 426	92	195 320
11. Nopember/November	896	1 959 948	542	2 573 873
12. Desember/December	885	2 576 374	488	2 556 242
<b>Jumlah/Total</b>	<b>5 635</b>	<b>18 509 122</b>	<b>2 158</b>	<b>8 571 676</b>

Sumber: PT. Pos Indonesia Cabang Lamongan

Source: Post Indonesia Ltd.Lamongan Regency

TRANSPORTATION AND COMMUNICATION

**Tabel  
Table**

9.2.5

**Wesel Pos yang Dikirim dan Diterima di  
Kabupaten Lamongan, 2017  
Postal Money Transfer that Sent and Received in  
Lamongan Regency, 2017**

Bulan Month	Dikirim/Sent		Diterima/Received	
	Jumlah Total	Nilai/Value (000 Rp.)	Jumlah Total	Nilai/Value (000 Rp.)
(1)	(2)	(3)	(4)	(5)
1. Januari/January	1 215	2 830 134	2 293	3 587 696
2. Februari/February	1 269	2 754 076	2 216	3 468 405
3. Maret/March	1 425	3 725 381	2 241	3 563 720
4. April/April	1 188	1 803 832	2 093	3 382 296
5. Mei/May	1 297	2 197 113	2 302	3 615 080
6. Juni/June	1 108	1 896 491	2 129	3 370 163
7. Juli/July	1 076	2 186 291	1 844	3 061 533
8. Agustus/August	1 207	2 055 977	2 104	3 218 247
9. September/September	1 112	1 859 254	1 826	2 826 026
10. Oktober/October	1 366	2 446 765	2 093	3 590 471
11. Nopember/November	1 261	2 606 282	1 939	2 883 757
12. Desember/December	1 119	2 263 100	1 867	2 888 334
<b>Jumlah/Total</b>	<b>14 643</b>	<b>28 624 696</b>	<b>24 947</b>	<b>39 455 728</b>

Sumber: PT. Pos Indonesia Cabang Lamongan

Source: Post Indonesia Ltd.Lamongan Regency

**Tabel** 9.2.6 **Jumlah Menara di Kabupaten Lamongan, 2017**  
**Table** 9.2.6 **Number of Tower in Lamongan Regency, 2017**

Kecamatan Subdistrict	Jenis Kepemilikan Menara Type of Tower and Its Ownership											Jumlah Total
	Datalink	Dayamitra	IBS	Indosat	Naragita	Protelindo	Sampoerna	TBG	Telkomsel	XL Axiata	Solusi Tunas Pratama	
(1)	(2)	(3)	(4)	(5)	(6)	(7)	(8)	(9)	(10)	(11)	(12)	(13)
1. Sukorame	-	-	-	1	-	-	-	1	1	-	-	3
2. Bluluk	-	-	-	-	-	-	-	2	1	-	-	3
3. Ngimbang	-	3	1	-	-	3	-	2	2	-	1	12
4. Sambeng	-	-	-	1	-	-	-	-	1	-	1	3
5. Mantup	1	2	1	1	-	1	1	1	1	-	-	9
6. Kembangbahu	-	-	-	1	-	1	-	1	2	-	1	6
7. Sugio	-	-	-	2	-	2	-	-	1	-	-	5
8. Kedungpring	-	-	1	4	-	1	-	3	3	-	1	13
9. Modo	-	-	-	2	-	1	1	1	3	-	-	8
10. Babat	-	2	2	2	-	4	-	2	2	2	-	16
11. Pucuk	-	-	1	2	-	1	-	1	1	-	-	6
12. Sukodadi	-	-	1	2	-	2	-	2	2	2	-	11
13. Lamongan	-	2	1	3	2	1	1	4	4	1	-	19
14. Tikung	1	-	1	2	-	1	-	-	1	1	-	7
15. Sarirejo	-	-	-	-	-	1	-	1	1	-	-	3
16. Deket	-	-	1	3	-	-	-	1	2	-	-	7
17. Glagah	-	-	-	-	-	1	-	2	1	-	-	4
18. Karangbinangun	1	-	-	-	-	-	-	-	1	-	1	3
19. Turi	-	1	-	-	-	-	-	2	2	-	-	5
20. Kalitengah	-	-	-	2	-	1	-	-	-	-	-	3
21. Karanggeneng	-	1	-	3	-	4	-	2	3	1	-	14
22. Sekaran	-	-	-	1	-	1	-	-	2	1	-	5
23. Maduran	-	1	-	2	-	-	-	-	2	1	-	6
24. Laren	-	-	-	2	1	1	-	-	3	-	-	7
25. Solokuro	-	1	-	1	-	1	-	-	2	-	-	5
26. Paciran	1	1	1	4	-	4	-	3	3	2	-	19
27. Brondong	1	1	1	2	-	3	-	2	3	-	-	13
<b>Lamongan</b>	<b>5</b>	<b>15</b>	<b>12</b>	<b>43</b>	<b>3</b>	<b>35</b>	<b>3</b>	<b>33</b>	<b>50</b>	<b>11</b>	<b>5</b>	<b>215</b>

Sumber: Dinas Penanaman Modal dan Pelayanan Terpadu Satu Pintu Kab. Lamongan  
 Source: One-Stop Integrated Service and Investment Office of Lamongan Regency





# KEUANGAN DAERAH DAN HARGA

LOCAL FINANCE AND PRICE

# 10



Pada tahun 2017,  
Realisasi PAD Pemerintah Daerah  
Kabupaten Lamongan  
Sebesar 2,716  
Trilyun Rupiah



Pada tahun 2017,  
Realisasi Anggaran Belanja  
Pemerintah Daerah  
Kabupaten Lamongan  
Sebesar 2,729  
Trilyun Rupiah





## PENJELASAN TEKNIS

1. **Realisasi Penerimaan dan Pengeluaran Pemerintah Kabupaten** adalah realisasi/perhitungan APBD Kabupaten pada tiap tahun anggaran .
2. **Pendapatan Asli Daerah (PAD)** adalah pendapatan yang diperoleh daerah yang dipungut berdasarkan peraturan daerah sesuai dengan peraturan perundang-undangan, guna keperluan daerah yang bersangkutan dalam membiayai kegiatannya.
3. **Dana Perimbangan** adalah dana yang bersumber dari pendapatan APBN yang dialokasikan kepada Daerah untuk mendanai kebutuhan daerah dalam rangka pelaksanaan desentralisasi.
4. **Lain-lain Pendapatan yang Sah** adalah pendapatan lainnya dari pemerintah pusat dan atau dari instansi pusat, serta dari daerah lainnya.

## TECHNICAL NOTES

1. **Actual revenue and expenditure of Regency Government** is the realization/Regencial budget calculations for every fiscal year.
2. **Original Local Government Revenue** is revenue that withheld based on local regulations in accordance with the legislation, for the purposes of financing their activities.
3. **Balanced Budget** is the fund coming from the state budget that allocated to regions to fund their needs in the context of decentralization.
4. **Other Legal Revenue** is other income that coming from the central government and or from the central agencies, as well as from other local government.

**ULASAN**

**DESCRIPTION**

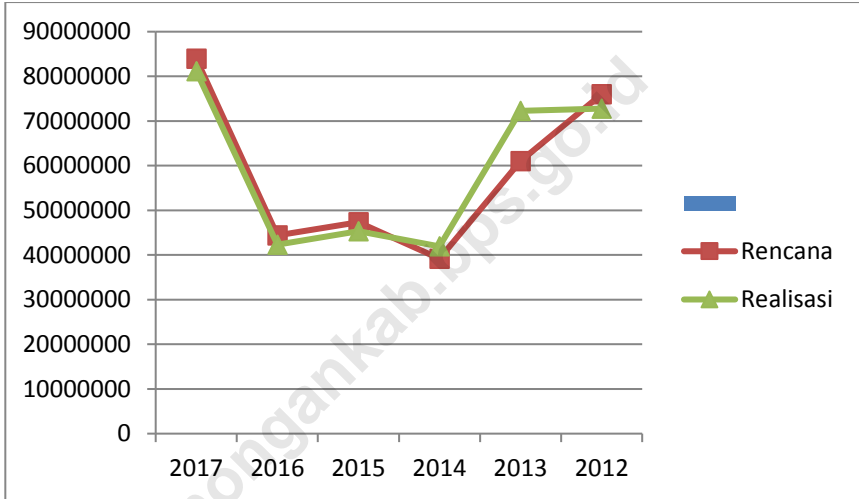
Realisasi PAD, Dana Perimbangan, dan lainnya di Kabupaten Lamongan pada tahun 2017 sebesar 2.716.042.669 ribu rupiah dari total target 2.779.768.465 ribu rupiah. Realisasi Pajak Bumi Bangunan (PBB) Kabupaten Lamongan pada tahun 2017 mengalami kenaikan di banding tahun 2016 yaitu sebesar 81.173.737 ribu rupiah.

*Realization of PAD, Balancing Fund and others in Lamongan Regency in 2016 amounted to 2,719,030,731 thousand rupiahs from the total target of 2,929,395,583 thousand rupiahs. Realization of Land and Building Tax (PBB) Lamongan Regency in 2017 has increased compared to 2016 amounting to 81,173,737 thousand rupiahs.*

Nilai Investasi di Kabupaten Lamongan untuk PMA pada tahun 2017 sebesar 153.830.185.365. Sedangkan nilai investasi di Kabupaten Lamongan untuk PMDN pada tahun 2017 sebesar 1554.369.728.500 .

*Investment value in Lamongan Regency for Domestic Investment amounted to 153.830.185.365 rupiahs. While investment value in Lamongan Regency for Foreign Investment in 2017 amounted to 1554.369.728.500 rupiahs.*

**Gambar 14** Rencana dan Realisasi Pajak Bumi Bangunan di Kabupaten Lamongan, 2012 - 2017  
**Picture** Target and Realization of Land and Building Taxes in Lamongan Regency, 2012 - 2017



## 10.1 KEUANGAN DAERAH DAN HARGA/LOCAL FINANCE AND PRICE

**Tabel 10.1.1 Rencana dan Realisasi PAD, Dana Perimbangan, dan lainnya di Kabupaten Lamongan, 2017**  
**Target and Realization of Local Revenue, Balancing Fund, and Others in Lamongan Regency, 2017**

Sektor Sectors	Rencana Target (Rp. 000.-)	Realisasi Realization (Rp. 000.-)	Persentase Percentage (%)
(1)	(2)	(3)	(4)
1. PAD/Local Revenue			
- Pajak Daerah/Local Taxes	137 746 655	142 025 801	103.11
- Retribusi Daerah/Local Restribution	32 367 703	30 574 992	94.46
- Laba Usaha Daerah/Local Profit Sharing	23 069 399	23 093 187	100.10
- Lain <sup>2</sup> Pendapatan/Others Revenue	243 335 278	233 506 082	95.96
<b>Jumlah Bagian/Sub Total</b>	<b>436 519 035</b>	<b>429 200 062</b>	<b>98.32</b>
2. Dana Perimbangan/Balancing Fund			
- Bagi Hasil Pajak/Tax from Sharing Revenue	85 629 392	75 480 934	88.15
- Bagi Hasil Bukan Pajak/Non Tax Sharing Fund	-	-	-
- Dana Alokasi Umum/Natural Resources Revenue	1 146 161 266	1 146 161 266	100.00
- Dana Alokasi Khusus/Special Allocation Fund	448 153 476	373 133 021	83.26
<b>Jumlah Bagian/Sub Total</b>	<b>1 679 944 134</b>	<b>1 594 775 221</b>	<b>94.93</b>
3. Lain <sup>2</sup> Pendapatan Yang Sah/Other Legal Incomes			
- Hibah/Grant	85 107 080	85 107 080	100.00
- Dana Darurat/Emergency Fund	-	-	-
- Dana Bagi Hasil Bukan Pajak/Non- Tax Sharing Revenue	135 687 000	164 449 090	121.20
- Dana Penyesuaian dan Otonomi Khusus/Balancing and Specific Autonomy Funds	392 498 316	392 498 316	100.00
- Bantuan Keuangan dari Prop/Pemda Lainnya/Financial Assistance from Other Province/Regional	50 012 900	50 012 900	100.00
<b>Jumlah Bagian/Sub Total</b>	<b>663 305 296</b>	<b>692 067 386</b>	<b>104.34</b>
<b>Jumlah/Total</b>	<b>2 779 768 465</b>	<b>2 716 042 669</b>	<b>97.71</b>

Sumber: Badan Pengelolaan Keuangan dan Aset Daerah Pemkab. Lamongan  
 Source: Regional Finance and Asset Management Office of Lamongan Regency

**Tabel 10.1.2 Realisasi Anggaran Belanja Pemerintah di Kabupaten Lamongan, 2017**  
**Regional Government's Budget Realization in Lamongan Regency, 2017**

Uraian Belanja <i>Expenditure Description</i>	Jumlah Pengeluaran <i>Total Expenditure</i> (Rp. 000.-)
(1)	(2)
<b>1. Belanja Tidak Langsung</b>	
1.1. Belanja Pegawai	930 778 901 712
1.2. Belanja Bunga	-
1.3. Belanja Subsidi	-
1.4. Belanja Hibah	135 754 089 577
1.5. Belanja Bantuan Sosial	17 156 540 000
1.6. Belanja Bagi Hasil kepada Pemerintah Provinsi/Kabupaten/Kota dan Pemerintah Desa	1 590 394 800
1.7. Belanja Bantuan Keuangan kepada Pemerintah Desa	534 110 979 683
1.8. Belanja Tidak Terduga	-
<b>Jumlah/Total</b>	<b>1619 390 905 772</b>
<b>2. Belanja Langsung</b>	
2.1. Belanja Pegawai	50 145 182 011
2.2. Belanja Barang dan Jasa	554 831 505 267
2.3. Belanja Modal	505 221 589 585
<b>Jumlah/Total</b>	<b>1110 198 276 863</b>
<b>Jumlah Pengeluaran/ Total Expenditure</b>	<b>2729 589 182 635</b>

Sumber: Badan Pengelolaan Keuangan dan Aset Daerah Pemkab. Lamongan  
 Source: Regional Finance and Asset Management Office of Lamongan Regency

**Tabel 10.1.3 Rencana dan Realisasi Pajak Bumi Bangunan menurut Sektornya di Kabupaten Lamongan, 2017**  
**Target and Realization of Land and Building Tax by Sectors in Lamongan Regency, 2017**

Sektor Sectors	Rencana Target (Rp. 000.-)	Realisasi Realization (Rp. 000.-)	Persentase Percentage (%)
(1)	(2)	(3)	(4)
1. Pajak Bumi dan Bangunan/ <i>Land and Building Tax</i>			
a. Pedesaan, Persawahan, Perladangan dan Perumahan/ <i>Rural, Wetland, Dryland, and Real Estate</i>	24 312 031	24 312 031	100
b. Perkotaan, Perumahan, Industri, Jasa, dan Perdagangan/ <i>Urban, Housing, Industry, Trade, and Service</i>	6 708 747	6 027 654	90
c. Pertambangan/ <i>Mining</i>	11 819 278	8 858 579	75
d. Perkebunan/ <i>Crops</i>	-	-	-
e. Kehutanan/ <i>Forestry</i>	2 112 448	2 853 871	135
2. Bea Perolehan Hak Atas dan Bangunan (BPHTB)	39 000 000	39 121 602	100
<b>Jumlah/Total</b>	<b>83 952 504</b>	<b>81 173 737</b>	<b>97</b>

Sumber: Badan Pengelolaan Keuangan dan Aset Daerah Pemkab. Lamongan

Source: *Regional Finance and Asset Management Office of Lamongan Regency*



**Tabel 10.1.4 Surplus/Defisit Pembiayaan Pemerintah di Kabupaten Lamongan, 2017**  
**Table Deficit/Surplus of Regional Government's Budget in Lamongan Regency, 2017**

Uraian <i>Description</i>	Jumlah <i>Total</i>
(1)	(2)
<b>1. Penerimaan Pembiayaan Daerah</b>	
1.1. SILPA yang lalu	70 312 355 480
1.2. Pencairan Dana Cadangan	-
1.3. Penerimaan Piutang Daerah	26 080 620 000
<b>Jumlah/Total</b>	<b>96 392 975 480</b>
<b>2. Pengeluaran Pembiayaan Daerah</b>	
2.1. Pembentukan Dana Cadangan	-
2.2. Penyertaan Modal/Investasi	31 550 000 000
2.3. Pembayaran Pokok Utang	1 000 000 000
2.4. Pemberian Pinjaman Daerah	-
<b>Jumlah/Total</b>	<b>32 550 000 000</b>
<b>Jumlah Pembiayaan/Total Financing</b>	<b>63 842 975 480</b>

Sumber: Badan Pengelolaan Keuangan dan Aset Daerah Pemkab. Lamongan  
 Source: Regional Finance and Asset Management Office of Lamongan Regency

**Tabel 10.1.5 Pokok Ketetapan PBB dan Tunggakan menurut Sektor di Kabupaten Lamongan, 2017**  
**Assessment of Land and Building Taxes and Debt by Sectors in Lamongan Regency, 2017**

<b>Jenis Sektor</b> <i>Type of Sector</i>	<b>Pokok Murni</b> <i>Pure Assessment</i> <b>(Rp. 000.-)</b>	<b>Tunggakan</b> <i>Debt</i> <b>(Rp. 000.-)</b>	<b>Jumlah</b> <i>Total</i> <b>(Rp. 000.-)</b>
(1)	(2)	(3)	(4)
1. Pedesaan/ <i>Rural</i>	24 312 031	-	24 312 031
2. Perkotaan/ <i>Urban</i>	6 708 747	-	6 708 747
3. Perkebunan/ <i>Crops</i>	-	-	-
4. Kehutanan/ <i>Forestry</i>	2 112 448	-	2 112 448
5. Pertambangan/ <i>Mining</i>	11 819 278	-	11 819 278
<b>Jumlah/Total</b>	<b>44 952 504</b>	<b>-</b>	<b>44 952 504</b>

Sumber: Badan Pengelolaan Keuangan dan Aset Daerah Pemkab. Lamongan  
 Source: Regional Finance and Asset Management Office of Lamongan Regency

**Tabel 10.1.6 Realisasi Penerimaan Pajak Bumi dan Bangunan menurut Kecamatan di Kabupaten Lamongan (ribu rupiah), 2017**  
**Table Realization of Land and Building Taxes by Subdistricts in Lamongan Regency (thousand rupiahs), 2017**

Kecamatan Subdistrict	Target/Targets			Realisasi Realization	Persentase Percentage (%)
	Pedesaan Rural	Perkotaan Urban	Jumlah Total		
(1)	(2)	(3)	(4)	(5)	(6)
1. Sukorame	331 699 838	115 344 700	447 044 538	447 044 538	100.00
2. Bluluk	445 852 302	74 131 321	519 983 623	519 710 509	99.95
3. Ngimbang	1 336 729 266	28 831 884	1 365 561 150	1 359 474 927	99.55
4. Sambeng	886 134 314	58 436 086	944 570 400	943 605 758	99.90
5. Mantup	883 020 694	153 319 820	1 036 340 514	1 036 858 648	100.05
6. Kembangbahu	1 218 251 718	78 838 365	1 297 090 083	1 085 410 199	83.68
7. Sugio	1 239 454 614	105 519 430	1 344 974 044	1 345 608 006	100.05
8. Kedungpring	1 536 316 692	128 215 790	1 664 532 482	1 650 005 771	99.13
9. Modo	1 040 856 609	105 234 685	1 146 091 294	1 060 405 779	92.52
10. Babat	1 072 817 541	852 713 219	1 925 530 760	1 709 240 144	88.77
11. Pucuk	840 943 507	157 646 682	998 590 189	998 178 239	99.96
12. Sukodadi	915 083 288	151 220 352	1 066 303 640	1 064 477 684	99.83
13. Lamongan		2 391 798 493	2 391 798 493	2 338 439 470	97.77
14. Tikung	972 085 938	99 261 495	1 071 347 433	1 068 190 342	99.71
15. Sarirejo	685 669 457	60 470 168	746 139 625	746 104 443	100.00
16. Deket	1 208 303 096	148 267 826	1 356 570 922	1 356 456 866	99.99
17. Glagah	768 371 315	56 423 728	824 795 043	824 137 800	99.92
18. Karangbinangun	912 320 009	26 041 770	938 361 779	938 769 536	100.04
19. Turi	815 449 878	49 203 931	864 653 809	864 792 241	100.02
20. Kalitengah	544 155 860	13 697 132	557 852 992	557 852 992	100.00
21. Karanggeneng	754 712 260	32 892 276	787 604 536	786 991 636	99.92
22. Sekaran	791 031 880	119 207 790	910 239 670	910 108 875	99.99
23. Maduran	549 700 649	36 440 017	586 140 666	586 173 166	100.01
24. Laren	841 135 253	33 262 931	874 398 184	851 783 594	97.41
25. Solokuro	887 348 980	113 609 406	1 000 958 386	1 000 929 242	100.00
26. Paciran	2 165 298 828	727 509 068	2 892 807 896	2 888 062 341	99.84
27. Brondong	669 287 384	791 208 901	1 460 496 285	1 400 873 263	95.92
28. ATM					
<b>Jumlah/ Total</b>	<b>24 312 031 170</b>	<b>6 708 747 266</b>	<b>31 020 778 436</b>	<b>30 339 686 009</b>	<b>97.80</b>

Sumber: Badan Pengelolaan Keuangan dan Aset Daerah Pemkab. Lamongan

Source: Regional Finance and Asset Management Office of Lamongan Regency

**Tabel 10.1.7 Perkembangan Investasi (PMDN/PMA) di Kabupaten Lamongan, 2011-2017**  
**Trend of Investment (Domestic/Foreign) in Lamongan Regency, 2011-2017**

Tahun Year	Proyek (Units)	Investasi Domestik/ <i>Domestic Investment</i>		
		PMA	PMDN	Non Fasilitas
(1)	(2)	(4)	(5)	(6)
2011	1 038	2680 000 000 000	363 627 755 000	821 656 138 009
2012	895	2679 536 000 000	128 336 257 800	837 893 280 100
2013	912	60 000 000 000	146 385 279 500	767 015 127 504
2014	1 251	2502 500 000 000	261 649 631 000	1179 951 906 566
2015	1 385	1938 885 661 500	374 133 000 000	1000 823 717 143
2016	1 543	5552 096 875 000	158 156 268 000	820 037 876 486
2017	1 298	153 830 185 365	1554 364 728 500	537 059 383 536

Sumber: Dinas Penanaman Modal dan Pelayanan Terpadu Satu Pintu Kab. Lamongan  
 Source: *One-Stop Integrated Service and Investment Office of Lamongan Regency*

**Tabel 10.1.8 Jumlah Koperasi Primer menurut Keanggotaan di Kabupaten Lamongan, 2017**  
**Table Number of Primary Cooperative by Type of Members in Lamongan Regency, 2017**

Kecamatan <i>Subdistrict</i>	Koperasi <i>Cooperative</i>	Anggota <i>Members</i>	Pengurus <i>Management</i>	Pengawas <i>Supervisor</i>	Karyawan <i>Staff</i>
(1)	(2)	(3)	(4)	(5)	(6)
1. Sukorame	26	1 589	78	53	4
2. Bluluk	39	2 679	121	78	4
3. Ngimbang	63	11 655	202	126	42
4. Sambeng	62	3 730	191	124	10
5. Mantup	37	2 992	118	74	27
6. Kembangbahu	38	8 419	116	76	46
7. Sugio	49	12 677	153	99	38
8. Kedungring	52	10 720	158	104	50
9. Modo	46	3 084	149	92	20
10. Babat	61	10 942	183	122	62
11. Pucuk	29	1 879	92	58	11
12. Sukodadi	35	6 637	111	71	38
13. Lamongan	151	21 606	504	324	3 022
14. Tikung	36	2 959	112	72	36
15. Sarirejo	17	872	54	34	5
16. Deket	31	1 753	98	62	30
17. Glagah	47	2 650	148	94	13
18. Karangbinangun	23	3 142	70	46	9
19. Turi	41	2 773	126	82	12
20. Kalitengah	36	4 324	113	72	25
21. Karanggeneng	24	4 122	75	48	24
22. Sekaran	38	6 253	115	76	15
23. Maduran	34	5 288	105	68	17
24. Laren	48	5 999	154	96	18
25. Solokuro	46	2 962	149	92	69
26. Paciran	56	12 818	182	113	83
27. Brondong	42	7 077	142	84	198
<b>Lamongan</b>	<b>1 207</b>	<b>161 601</b>	<b>3 819</b>	<b>2 440</b>	<b>3 928</b>

Sumber: Dinas Koperasi Kabupaten Lamongan

Source: Cooperative Office of Lamongan Regency

**Tabel 10.1.9 Modal dan Volume Usaha pada Koperasi Primer di Kabupaten Lamongan (ribu rupiah), 2017**  
**Table Capital and Gross Output of Primary Cooperative in Lamongan Regency (thousand rupiahs), 2017**

Kecamatan <i>Subdistrict</i>	Modal Sendiri <i>Own Capital</i>	Modal Luar <i>External Capital</i>	Kekayaan <i>Assets</i>	Volume Usaha <i>Asset Scale</i>	SHU <i>Net Profit</i>
(1)	(2)	(3)	(4)	(5)	(6)
1. Sukorame	1 800 112	1 874 525	3 756 494	31 090 873	161 092
2. Bluluk	1 875 291	658 855	2 534 146	5 763 597	212 955
3. Ngimbang	5 804 523	4 699 596	10 523 190	18 177 109	481 455
4. Sambeng	4 079 599	2 375 219	6 386 842	12 126 273	590 834
5. Mantup	26 659 391	44 530 797	70 960 801	114 028 645	804 587
6. Kembangbahu	7 355 655	10 997 406	18 353 060	23 940 711	296 379
7. Sugio	6 908 383	11 641 007	18 594 192	45 370 424	941 047
8. Kedungpring	6 983 073	10 860 779	17 877 067	31 457 139	776 683
9. Modo	4 116 546	1 636 397	5 752 944	7 382 171	262 749
10. Babat	29 581 081	18 488 600	47 956 328	50 410 381	1 545 782
11. Pucuk	5 021 635	7 819 953	12 850 789	22 076 216	459 950
12. Sukodadi	11 245 316	16 833 665	28 078 981	68 017 323	829 921
13. Lamongan	126 328 693	161 502 489	287 657 419	832 459 010	6 707 493
14. Tikung	8 601 236	10 535 024	18 969 672	22 282 673	266 179
15. Sarirejo	1 221 011	192 119	1 440 323	1 571 965	182 176
16. Deket	5 578 117	18 420 760	24 015 629	31 113 697	672 977
17. Glagah	7 791 048	2 778 917	10 569 965	11 258 571	765 916
18. Karangbinangun	6 229 403	2 465 708	8 704 482	8 740 768	429 603
19. Turi	5 359 006	5 482 867	10 841 874	14 482 195	688 173
20. Kalitengah	7 356 721	4 862 097	12 218 818	240 745 323	250 800
21. Karanggeneng	6 171 195	3 469 139	9 640 334	15 221 360	588 607
22. Sekaran	3 500 047	683 689	4 183 737	26 107 703	223 667
23. Maduran	6 906 195	1 375 461	8 286 048	16 348 076	309 009
24. Laren	3 999 767	3 111 222	5 802 993	883 324 590	217 388
25. Solokuro	14 265 513	19 413 068	33 515 224	48 889 553	1 335 321
26. Paciran	10 799 768	16 202 176	27 458 621	38 681 746	870 834
27. Brondong	14 816 599	64 313 801	79 217 100	148 386 073	712 883
<b>Lamongan</b>	<b>340 354 925</b>	<b>447 225 336</b>	<b>786 147 074</b>	<b>2 769 454 166</b>	<b>21 584 461</b>

Sumber: Dinas Koperasi Kabupaten Lamongan

Source: Cooperative Office of Lamongan Regency

**Tabel 10.1.10 Jumlah Koperasi Sekunder menurut Keanggotaan di Kabupaten Lamongan, 2017**  
**Table Number of Secondary Cooperative by Type of Member in Lamongan Regency, 2017**

Kecamatan <i>Subdistrict</i>	Koperasi <i>Cooperative</i>	Anggota <i>Members</i>	Pengurus <i>Management</i>	Pengawas <i>Supervisor</i>	Karyawan <i>Staff</i>
(1)	(2)	(3)	(4)	(5)	(6)
1. Sukorame	-	-	-	-	-
2. Bluluk	-	-	-	-	-
3. Ngimbang	-	-	-	-	-
4. Sambeng	-	-	-	-	-
5. Mantup	-	-	-	-	-
6. Kembangbahu	-	-	-	-	-
7. Sugio	-	-	-	-	-
8. Kedungpring	-	-	-	-	-
9. Modo	-	-	-	-	-
10. Babat	-	-	-	-	-
11. Pucuk	-	-	-	-	-
12. Sukodadi	-	-	-	-	-
13. Lamongan	3	461	14	9	12
14. Tikung	-	-	-	-	-
15. Sarirejo	-	-	-	-	-
16. Deket	-	-	-	-	-
17. Glagah	-	-	-	-	-
18. Karangbinangun	-	-	-	-	-
19. Turi	-	-	-	-	-
20. Kalitengah	-	-	-	-	-
21. Karanggeneng	-	-	-	-	-
22. Sekaran	-	-	-	-	-
23. Maduran	-	-	-	-	-
24. Laren	-	-	-	-	-
25. Solokuro	-	-	-	-	-
26. Paciran	-	-	-	-	-
27. Brondong	-	-	-	-	-
<b>Lamongan</b>	<b>3</b>	<b>461</b>	<b>14</b>	<b>9</b>	<b>12</b>

Sumber: Dinas Koperasi Kab.Lamongan

Source: Cooperative Office of Lamongan Regency

**Tabel 10.1.11 Modal dan Volume Usaha pada Koperasi Sekunder di Kabupaten Lamongan (ribu rupiah), 2017**  
**Table Capital and Gross Output of Secondary Cooperative in Lamongan Regency (thousand rupiahs), 2017**

Kecamatan <i>Subdistrict</i>	Modal Sendiri <i>Own Capital</i>	Modal Luar <i>External Capital</i>	Kekayaan <i>Assets</i>	Volume Usaha <i>Asset Scale</i>	SHU <i>Net Profit</i>
(1)	(2)	(3)	(4)	(5)	(6)
1. Sukorame	-	-	-	-	-
2. Bluluk	-	-	-	-	-
3. Ngimbang	-	-	-	-	-
4. Sambeng	-	-	-	-	-
5. Mantup	-	-	-	-	-
6. Kembangbahu	-	-	-	-	-
7. Sugio	-	-	-	-	-
8. Kedungpring	-	-	-	-	-
9. Modo	-	-	-	-	-
10. Babat	-	-	-	-	-
11. Pucuk	-	-	-	-	-
12. Sukodadi	-	-	-	-	-
13. Lamongan	20 408 016	15 954 599	36 362 615	37 086 195	742 180
14. Tikung	-	-	-	-	-
15. Sarirejo	-	-	-	-	-
16. Deket	-	-	-	-	-
17. Glagah	-	-	-	-	-
18. Karangbinangun	-	-	-	-	-
19. Turi	-	-	-	-	-
20. Kalitengah	-	-	-	-	-
21. Karanggeneng	-	-	-	-	-
22. Sekaran	-	-	-	-	-
23. Maduran	-	-	-	-	-
24. Laren	-	-	-	-	-
25. Solokuro	-	-	-	-	-
26. Paciran	-	-	-	-	-
27. Brondong	-	-	-	-	-
<b>Lamongan</b>	<b>20 408 016</b>	<b>15 954 599</b>	<b>36 362 615</b>	<b>37 086 195</b>	<b>742 180</b>

Sumber: Dinas Koperasi Kabupaten Lamongan  
 Source: Cooperative Office of Lamongan Regency



**Tabel 10.1.12 Jumlah KUD menurut Keanggotaan di Kabupaten Lamongan, 2017**  
**Table Number of KUD by Type of Members in Lamongan Regency, 2017**

Kecamatan <i>Subdistrict</i>	Koperasi <i>Cooperative</i>	Anggota <i>Members</i>	Pengurus <i>Management</i>	Pengawas <i>Supervisor</i>	Karyawan <i>Staff</i>
(1)	(2)	(3)	(4)	(5)	(6)
1. Sukorame	1	401	3	2	-
2. Bluluk	1	1 365	3	2	2
3. Ngimbang	1	7 933	3	2	4
4. Sambeng	1	24	3	2	2
5. Mantup	1	89	3	2	3
6. Kembangbahu	1	5 407	3	2	7
7. Sugio	2	8 821	6	4	12
8. Kedungpring	2	6 543	6	4	19
9. Modo	1	722	3	2	3
10. Babat	1	4 546	3	2	6
11. Pucuk	1	47	5	2	4
12. Sukodadi	1	3 758	3	2	3
13. Lamongan	1	3 810	3	2	2 550
14. Tikung	2	214	6	4	15
15. Sarirejo	-	-	-	-	-
16. Deket	1	45	3	2	6
17. Glagah	1	33	3	2	4
18. Karangbinangun	1	1 321	3	2	4
19. Turi	1	535	3	2	4
20. Kalitengah	1	2 492	3	2	9
21. Karanggeneng	1	540	3	2	10
22. Sekaran	1	3 884	3	2	7
23. Maduran	1	3 213	3	2	6
24. Laren	1	3 265	3	2	4
25. Solokuro	1	1 349	3	2	6
26. Paciran	1	7 033	3	2	4
27. Brondong	1	3 285	3	2	144
<b>Lamongan</b>	<b>29</b>	<b>70 675</b>	<b>89</b>	<b>58</b>	<b>2 838</b>

Sumber: Dinas Koperasi Kabupaten Lamongan

Source: Cooperative Office of Lamongan Regency

**Tabel 10.1.13 Modal dan Volume Usaha pada KUD di Kabupaten Lamongan (ribu rupiah), 2017**  
**Table Capital and Gross Output of KUD in Lamongan Regency (thousand rupiahs), 2017**

Kecamatan <i>Subdistrict</i>	Modal Sendiri <i>Own Capital</i>	Modal Luar <i>External Capital</i>	Kekayaan Assets	Volume Usaha <i>Asset Scale</i>	SHU <i>Net Profit</i>
(1)	(2)	(3)	(4)	(5)	(6)
1. Sukorame	10 542	170 525	181 067	271 601	7 250
2. Bluluk	164 210	303 860	468 070	702 105	16 690
3. Ngimbang	657 482	1 793 365	2 450 847	3 608 391	12 287
4. Sambeng	41 996	240 487	282 483	423 725	3 108
5. Mantup	714 054	714 401	1 428 455	2 142 683	23 543
6. Kembangbahu	80 850	125 265	206 115	309 172	6 325
7. Sugio	166 203	503 390	669 593	1 004 390	48 101
8. Kedungpring	192 227	521 824	714 051	1 071 076	26 334
9. Modo	46 196	264 536	310 731	466 097	3 419
10. Babat	678 442	358 620	1 037 062	1 893 007	4 535
11. Pucuk	336 016	868 806	1 204 822	1 807 233	3 172
12. Sukodadi	283 925	708 258	992 184	1 700 442	3 079
13. Lamongan	3 254 534	23 292 205	26 546 740	4 500 490	388 479
14. Tikung	558 526	4 532 756	5 091 282	6 310 069	54 677
15. Sarirejo	-	-	-	-	-
16. Deket	102 398	354 360	456 757	691 765	11 935
17. Glagah	522 207	511 819	1 034 025	1 551 038	17 151
18. Karangbinangun	567 598	629 554	1 197 152	1 826 706	15 217
19. Turi	274 234	1 125 014	1 399 248	2 524 262	16 683
20. Kalitengah	341 240	166 862	508 102	762 153	7 920
21. Karanggeneng	321 433	944 917	1 266 350	2 999 525	38 916
22. Sekaran	370 775	11 337	382 111	573 167	2 384
23. Maduran	2 167 557	563 853	2 731 409	3 372 582	67 738
24. Laren	255 426	752 692	1 008 118	324 665	22 864
25. Solokuro	727 740	1 130 375	1 858 116	2 787 173	29 532
26. Paciran	100 100	545 169	645 269	967 903	4 651
27. Brondong	934 830	1 628 804	2 563 634	10 445 450	174 672
<b>Lamongan</b>	<b>13 870 741</b>	<b>42 763 052</b>	<b>56 633 794</b>	<b>55 036 870</b>	<b>1 010 661</b>

Sumber: Dinas Koperasi Kabupaten Lamongan

Source: Cooperative Office of Lamongan Regency

**Tabel 10.1.14 Jumlah KPRI menurut Keanggotaan di Kabupaten Lamongan, 2017**  
**Table Number of KPRI by Type of Members in Lamongan Regency, 2017**

Kecamatan <i>Subdistrict</i>	Koperasi <i>Cooperative</i>	Anggota <i>Members</i>	Pengurus <i>Management</i>	Pengawas <i>Supervisor</i>	Karyawan <i>Staff</i>
(1)	(2)	(3)	(4)	(5)	(6)
1. Sukorame	1	124	3	2	1
2. Bluluk	1	84	3	2	2
3. Ngimbang	1	320	5	2	14
4. Sambeng	1	260	4	2	8
5. Mantup	2	466	9	4	6
6. Kembangbahu	1	415	4	2	7
7. Sugio	1	345	4	2	6
8. Kedungpring	2	271	7	4	7
9. Modo	1	444	5	2	9
10. Babat	1	707	6	2	9
11. Pucuk	1	188	5	2	1
12. Sukodadi	2	449	9	5	4
13. Lamongan	28	5 868	122	59	65
14. Tikung	1	469	4	2	7
15. Sarirejo	-	-	-	-	-
16. Deket	1	186	5	2	2
17. Glagah	1	209	6	2	3
18. Karangbinangun	1	195	4	2	4
19. Turi	1	276	6	2	3
20. Kalitengah	1	234	5	2	3
21. Karanggeneng	1	213	4	2	4
22. Sekaran	1	170	4	2	5
23. Maduran	1	149	3	2	5
24. Laren	1	110	5	2	4
25. Solokuro	-	-	-	-	-
26. Paciran	1	118	3	2	2
27. Brondong	2	333	10	4	12
<b>Lamongan</b>	<b>56</b>	<b>12 603</b>	<b>245</b>	<b>116</b>	<b>193</b>

Sumber: Dinas Koperasi Kabupaten Lamongan

Source: Cooperative Office of Lamongan Regency

**Tabel 10.1.15 Modal dan Volume Usaha pada KPRI di Kabupaten Lamongan (ribu rupiah), 2017**  
**Table Capital and Gross Output of KPRI in Lamongan Regency (thousand rupiahs), 2017**

Kecamatan <i>Subdistrict</i>	Modal Sendiri <i>Own Capital</i>	Modal Luar <i>External Capital</i>	Kekayaan <i>Assets</i>	Volume Usaha <i>Asset Scale</i>	SHU <i>Net Profit</i>
(1)	(2)	(3)	(4)	(5)	(6)
1. Sukorame	706 466	1 629 032	2 335 498	29 478 392	29 230
2. Bluluk	606 319	310 130	916 449	1 977 892	34 181
3. Ngimbang	2 684 144	1 588 942	4 273 086	8 973 481	75 684
4. Sambeng	800 039	1 214 096	2 014 135	4 229 684	9 765
5. Mantup	9 698 639	7 362 791	17 061 430	33 057 334	88 572
6. Kembangbahu	4 322 116	9 245 576	13 567 692	17 072 545	110 039
7. Sugio	777 113	1 791 935	2 569 048	32 426 231	32 153
8. Kedungpring	1 948 192	2 258 958	4 207 150	10 977 337	81 693
9. Modo	1 023 311	265 968	1 289 279	1 740 479	42 701
10. Babat	11 239 166	442 321	11 681 486	11 681 486	60 038
11. Pucuk	2 252 757	2 529 419	4 782 176	4 531 778	112 577
12. Sukodadi	6 913 471	6 146 858	13 060 329	15 260 329	344 953
13. Lamongan	73 818 892	38 833 702	112 652 594	643 397 026	2 433 915
14. Tikung	5 189 063	1 926 642	7 115 705	8 115 705	71 720
15. Sarirejo	-	-	-	-	-
16. Deket	1 400 885	1 600 363	3 001 248	6 302 620	38 569
17. Glagah	2 544 720	1 104 366	3 649 086	3 649 086	165 082
18. Karangbinangun	2 158 637	1 612 536	3 771 173	3 576 869	31 129
19. Turi	1 095 911	3 661 410	4 757 321	5 757 321	241 874
20. Kalitengah	1 176 966	760 186	1 937 152	1 937 152	55 392
21. Karanggeneng	1 574 432	272 667	1 847 099	1 980 000	52 936
22. Sekaran	332 510	332 510	665 019	22 979 000	22 704
23. Maduran	2 660 762	619 945	3 280 707	11 401 207	59 045
24. Laren	1 925	-	1 925	-	-
25. Solokuro	-	-	-	-	-
26. Paciran	3 622 776	2 098 274	5 721 051	7 449 500	82 832
27. Brondong	3 344 318	1 994 249	5 338 568	8 621 544	54 164
<b>Lamongan</b>	<b>141 893 530</b>	<b>89 602 877</b>	<b>231 496 407</b>	<b>896 574 000</b>	<b>4 330 949</b>

Sumber: Dinas Koperasi Kabupaten Lamongan

Source: Cooperative Office of Lamongan Regency

\*(Rp.000)



**PENDAPATAN REGIONAL**

*REGIONAL INCOME*

**11**

**PRODUK DOMESTIK REGIONAL BRUTO**

**2017**

**PDRB Atas Dasar  
Harga Konstan 2010  
Kabupaten Lamongan  
Sebesar 24.297,95 Milyar Rupiah**



**PDRB Atas Dasar  
Harga Berlaku 2010  
Kabupaten Lamongan  
Sebesar 34.370,95 Milyar Rupiah**



**PENJELASAN TEKNIS**

**TECHNICAL NOTES**

1. Penghitungan statistik neraca nasional mengikuti buku petunjuk yang diterbitkan oleh Perserikatan Bangsa Bangsa (PBB) dikenal sebagai Sistem Neraca Nasional (SNN). SNN adalah rekomendasi internasional tentang bagaimana menyusun ukuran aktivitas ekonomi yang sesuai dengan standar neraca baku yang didasarkan pada prinsip-prinsip ekonomi. Rekomendasi yang dimaksud dinyatakan dalam sekumpulan konsep, definisi, klasifikasi, dan aturan neraca yang disepakati secara internasional dalam mengukur indikator tertentu seperti Produk Domestik Bruto (PDB). Salah satu bentuk adaptasi pencatatan statistik nasional adalah melakukan perubahan tahun dasar PDB Indonesia dari tahun 2000 ke 2010. Perubahan tahun dasar PDB dilakukan seiring dengan mengadopsi rekomendasi PBB yang tertuang dalam Sistem Neraca Nasional 2008 (SNA 2008).

1. *The method used to estimate national accounts statistics is based on the standard guidelines formed by United Nation known as System of National Accounts (SNA). SNA is the internationally agreed standard set of recommendations on how to compile measures of economic activity in accordance with strict accounting conventions based on economic principles. The recommendations are expressed in term of a set of concepts, definitions, classifications and accounting rules that comprise the internationally agreed standard for measuring indicators such as Gross Domestic Product (GDP). One of the improvement in the national statistical system is to rebase GDP form base year 2000 to 2010 in order to capture current economic condition. It is in line with the United Nations (UN) recommendation on SNA 2008.*

2. Produk Domestik Bruto pada tingkat nasional serta Produk Domestik Regional Bruto (PDRB) pada tingkat regional (provinsi) menggambarkan kemampuan suatu wilayah untuk menciptakan nilai

2. *The basic measure of the value added arising from economic activity is known as Gross Domestic Product at the national level and Gross Regional Domestic Product (GRDP) at the regional level*



tambah pada suatu waktu tertentu. Untuk menyusun PDB maupun PDRB digunakan 2 pendekatan, yaitu lapangan usaha dan pengeluaran. Keduanya menyajikan komposisi data nilai tambah dirinci menurut sumber kegiatan ekonomi (lapangan usaha) dan menurut komponen penggunaannya. PDB maupun PDRB dari sisi lapangan usaha merupakan penjumlahan seluruh komponen nilai tambah bruto yang mampu diciptakan oleh sektor-sektor ekonomi atas berbagai aktivitas produksinya. Sedangkan dari sisi pengeluaran menjelaskan tentang penggunaan dari nilai tambah tersebut.

*(provinces/regencies/municipalitie). To compile these statistics, two approaches have been used, i.e. "production approach" and "expenditure approach". The first approach is to measure value added produced by various kinds of economic activities, while the second approach is to measure final uses of the country's output. In other words, GDP/GRDP is the sum of total value added produced by all economic industries (activities) and the way of using it.*

3. PDB menurut lapangan usaha mengalami perubahan klasifikasi dari 9 lapangan usaha menjadi 17 lapangan usaha. PDB menurut lapangan usaha dirinci menurut total nilai tambah dari seluruh sektor ekonomi yang mencakup lapangan usaha Pertanian, Kehutanan, dan Perikanan; Pertambangan dan Penggalian; Industri Pengolahan; Pengadaan Listrik dan Gas; Pengadaan Air, Pengelolaan Sampah, Limbah dan Daur Ulang; Konstruksi; Perdagangan Besar dan Eceran, Reparasi Mobil dan Sepeda Motor;

3. *GDP by industry classification changes from 9 sectors to 17 industries. GDP by industry is classified by types of economic activities such as Agriculture, Forestry and Fishing; Mining and Quarrying; Manufacturing; Electricity and Gas; Water supply, Sewerage, Waste Management and Remediation Activities; Construction; Wholesale and Retail Trade; Repair of Motor Vehicles and Motorcycles; Transportation and Storage; Accommodation and Food Service Activities; Information and Communication; Financial and*

## REGIONAL INCOME

Transportasi dan Perdagangan; Penyediaan Akomodasi dan Makan Minum; Informasi dan Komunikasi; Jasa Keuangan dan Asuransi; Real Estat; Jasa Perusahaan; Administrasi Pemerintahan, Pertahanan dan Jaminan Sosial Wajib; Jasa Pendidikan; Jasa Kesehatan dan Kegiatan Sosial; dan Jasa lainnya.

*Insurance Activities; Real Estate Activities; Business Activities; Public Administration; Defence and Compulsory Social Security; Education; Human Health and Social Work Activities; and Other Services Activities.*

4. PDB menurut pengeluaran mengalami perubahan klasifikasi dimana pengeluaran konsumsi Lembaga Non Profit yang Melayani Rumah Tangga (LNPR) yang sebelumnya termasuk bagian dari pengeluaran konsumsi rumah tangga menjadi komponen terpisah. Sehingga klasifikasi PDB menurut pengeluaran dirinci menjadi 7 komponen yaitu komponen pengeluaran konsumsi rumah tangga, pengeluaran konsumsi LNPR, pengeluaran konsumsi pemerintah, pembentukan modal tetap bruto, perubahan inventori, ekspor barang dan jasa, dan impor barang dan jasa.

4. *GDP by expenditure classification changes where consumption expenditure Non-profit Institutions Serving Households (NPISH) previously included as part of household consumption expenditure is taken out into separate component. So that, GDP by type of expenditures is classified into: household consumption expenditure, NPISH consumption expenditure, government consumption expenditure, gross fixed capital formation, changes in inventories, exports of goods and services, and imports of goods and services.*

5. Pengeluaran konsumsi rumah tangga mencakup berbagai pengeluaran konsumsi akhir rumah tangga atas barang dan jasa untuk memenuhi kebutuhan individu ataupun kelompok secara langsung.

5. *Household consumption expenditures consist of expenditures incurred by households, which are used for both individual or collective needs. Household consumptions are*

Pengeluaran rumah tangga di sini mencakup makanan dan minuman selain restoran; pakaian, alas kaki dan jasa perawatannya; perumahan dan perlengkapan rumah tangga; kesehatan dan pendidikan; transportasi dan komunikasi; restoran dan hotel serta lainnya.

*classified into food and beverages other than restaurants; clothing, footwear, and related maintenance services; housing and household equipment; health and education; transport and communication; restaurants and hotels; and others.*

6. Pengeluaran Konsumsi Pemerintah terdiri dari Pengeluaran Konsumsi Individu dan Pengeluaran Konsumsi Kolektif. Barang dan jasa individu merupakan barang dan jasa privat, dimana ciri-ciri barang privat adalah
- a) Scarcity, yaitu ada kelangkaan/keterbatasan dalam jumlah;
  - b) Excludable consumption, yaitu konsumsi suatu barang dapat dibatasi hanya pada mereka yang memenuhi persyaratan tertentu (biasanya harga);
  - c) Rivalrous competition, yaitu konsumsi oleh satu konsumen akan mengurangi atau menghilangkan kesempatan pihak lain untuk melakukan hal serupa. Contoh barang dan jasa yang dihasilkan pemerintah dan tergolong sebagai barang dan jasa individu adalah jasa pelayanan kesehatan pemerintah di rumah sakit/puskesmas dan jasa pendidikan di sekolah/universitas negeri. Sedangkan barang dan jasa kolektif ekuivalen dengan barang

6. *Government consumption expenditure consists of Individual Consumption Expenditure and Collective Consumption Expenditure. Individual goods and services are private goods and services, which the characteristics of private goods is a) Scarcity, that there is a scarcity/limited in number; b) Excludable consumption, the consumption of goods can be limited only to those who meet certain requirements (usually the price); c) Rivalrous competition, ie consumption by the consumer will reduce or eliminate the chance of another party to do so. Examples of goods and services produced by government and classified as goods and services of individuals is the government health services in hospitals/health centers and education services in schools/universities. Collective goods and services equivalent to public goods characterized by a)*

## REGIONAL INCOME

publik yang memiliki ciri a) Non rivalry, yaitu penggunaan satu konsumen terhadap suatu barang tidak mengurangi kesempatan konsumen lain untuk juga mengkonsumsi barang tersebut; b) Non excludable, yaitu apabila suatu barang publik tersedia, maka tidak ada yang dapat menghalangi siapapun untuk memperoleh manfaat dari barang tersebut atau dengan kata lain setiap orang memiliki akses ke barang tersebut. Contoh barang dan jasa yang dihasilkan pemerintah dan tergolong sebagai barang dan jasa kolektif adalah jasa pertahanan yang dilakukan TNI dan keamanan yang dilakukan kepolisian.

7. Pembentukan Modal Tetap Bruto (PMTB) mencakup pengadaan, pembuatan, dan pembelian barang modal. Barang modal dimaksud adalah barang-barang yang digunakan untuk proses produksi, tahan lama atau yang mempunyai umur pemakaian lebih dari satu tahun seperti bangunan, mesin-mesin dan alat angkutan. Termasuk pula di sini perbaikan besar (berat) yang sifatnya memperpanjang umur atau mengubah bentuk atau kapasitas barang modal tersebut. Pengeluaran barang modal untuk

*Non-rivalry, namely the use of a consumer for an item does not reduce the chance of another consumer to also consume goods; b) Non-excludable, i.e. when a public good available, then nothing can hinder anyone to benefit from the goods or in other words everyone has access to the goods. Examples of goods and services produced by government and classified as collective goods and services is carried military defense services and the police's security.*

7. *Gross Fixed Capital Formation (GFCF) includes procurement, manufacture, and the purchase of capital goods. Capital goods are goods which are used for the production process, durable or have a service life of more than one year such as buildings, machinery, and transportation equipment. Including here: huge improvement that are to extend the life or changing the shape or the capacity of the capital goods. Capital expenditures for military purposes are also covered as GFCF. GFCF*

keperluan militer juga dicakup sebagai PMTB. Klasifikasi komponen PMTB dibagi menjadi 6 sub komponen yaitu Konstruksi; Mesin dan Peralatan; Kendaraan; Peralatan Lainnya; *Cultivated Biological Resources* (CBR) dan Produk Kekayaan Intelektual.

*component are classified into six sub-components: Construction; Machinery and Equipment; vehicle; Other equipment; Cultivated Biological Resources (CBR) and Intellectual Property Product.*

8. Ekspor barang dan jasa merupakan transaksi perdagangan barang dan jasa dari penduduk (residen) ke bukan penduduk (nonresiden). Impor barang dan jasa adalah transaksi perdagangan dari bukan penduduk ke penduduk. Ekspor atau impor barang terjadi pada saat terjadi perubahan hak kepemilikan barang antara penduduk dengan bukan penduduk (dengan atau tanpa perpindahan fisik barang tersebut). Pada PDB dengan tahun dasar 2010, ekspor dan impor barang dirinci menjadi nonmigas dan migas.

8. *Exports of goods and services consist of transactions of goods and services from residents to non-residents. Imports of goods and services consist of transaction of goods and services from non-residents to residents. Exports and imports of goods occur when there are changes in ownership of goods between residents and non-residents (with or without physical movements of goods across frontiers). On the GDP at 2010 basic year, exports and imports of goods specified into non oil and gas and oil and gas.*

9. Produk Domestik Bruto maupun agregat turunannya disajikan dalam 2 (dua) versi penilaian, yaitu atas dasar "harga berlaku" dan atas dasar "harga konstan". Disebut sebagai harga berlaku karena seluruh agregat dinilai dengan menggunakan harga pada tahun berjalan, sedangkan harga konstan

9. *GDP and its aggregations are presented in two forms: at current market prices and at constant base year market prices. In presenting current market prices, all aggregates are valued at current market prices, while base year constant market prices are shown by valuing all aggregates at fixed*

## REGIONAL INCOME

penilaiannya didasarkan kepada harga satu tahun dasar tertentu, dalam publikasi ini digunakan harga tahun 2010.

*base year prices. Year of 2010 is used as the base year in this publication.*

10. Laju pertumbuhan Produk Domestik Bruto diperoleh dari perhitungan PDB atas dasar harga konstan. Diperoleh dengan cara mengurangi nilai PDB pada tahun ke-n terhadap nilai pada tahun ke n-1 (tahun sebelumnya), dibagi dengan nilai pada tahun ke n-1, dikalikan dengan 100 persen. Laju pertumbuhan menunjukkan perkembangan agregat pendapatan dari satu waktu tertentu terhadap waktu sebelumnya.

*10. Growth rate of Gross Domestic Product is derived from GDP at constant market prices. It is obtained by subtracting the value of GDP year n with the value of GDP year n-1, divided by the value of GDP year n-1 then multiplied by 100 percent. The growth rate of GDP explains the income growth during the given period.*

**ULASAN**

Angka sangat sementara Produk Domestik Regional Bruto Atas Dasar Harga Berlaku 2010 menurut Lapangan Usaha di Kabupaten Lamongan tahun 2017 sebesar 34.370.51miliar rupiah. Sedangkan angka sangat sementara Produk Domestik Regional Bruto Atas Dasar Harga Konstan 2010 menurut Lapangan Usaha di Kabupaten Lamongan tahun 2017 sebesar 24.297,95miliar rupiah.

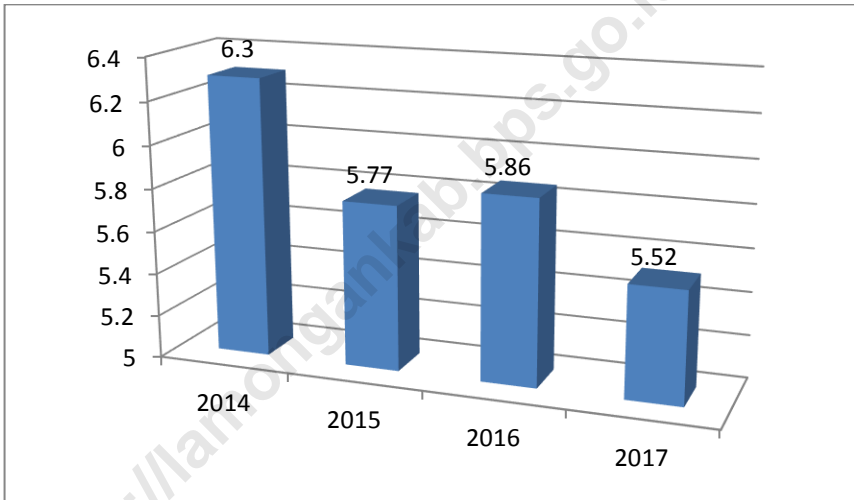
Laju Pertumbuhan Produk Domestik Regional Bruto Atas Dasar Harga Konstan 2010 menurut Lapangan Usaha di Kabupaten Lamongan tahun 2016 sebesar 5,52 persen

**DESCRIPTION**

*Figures very temporary Gross Regional Domestic Product at Current Market Prices in 2010 by Industrial in Lamongan 2017 amounted to 34,370.51billion rupiahs. While very preliminary figures Gross Regional Domestic Product at Constant 2010 Market Prices by Industrial in Lamongan 2017 amounted to 24.297,95 billion rupiahs.*

*Growth Rate of Gross Regional Domestic Product at Constant 2010 Market Prices by Industrial in Lamongan 2016 amounted to 5.52 percent.*

**Gambar 15** Laju Pertumbuhan Produk Domestik Regional Bruto Atas Dasar Harga Konstan 2010 menurut Lapangan Usaha di Kabupaten Lamongan, 2014 - 2017  
*Picture* **Growth Rate of Gross Regional Domestic Product at 2010 Constant Market Prices by Industry in Lamongan Regency, 2014 - 2017**





**Tabel 11.1** Produk Domestik Regional Bruto Atas Dasar Harga Konstan 2010 Menurut Kabupaten/Kota di Provinsi Jawa Timur (miliar rupiah), 2014 - 2017  
**Gross Regional Domestic Product at 2010 Constant Market Prices by Regency/Municipality in Jawa Timur Province (billion rupiahs), 2014 - 2017**

Kabupaten/Kota Regency/Municipality	2014	2015	2016	2017
(1)	(2)	(3)	(4)	(5)
<b>Kabupaten/Regency</b>				
01. Pacitan	8 582.20	9 019.54	9 489.69	9 962.50
02. Ponorogo	11 104.54	11 687.87	12 305.65	12 933.45
03. Trenggalek	9 998.53	10 501.58	11 026.55	11 579.86
04. Tulungagung	21 265.19	22 326.62	23 446.44	24 637.36
05. Blitar	19 920.16	20 928.47	21 991.43	23 107.48
06. Kediri	22 889.97	24 007.72	25 211.90	26 446.17
07. Malang	52 550.42	55 317.82	58 247.34	61 408.93
08. Lumajang	17 851.86	18 676.95	19 555.17	20 542.93
09. Jember	41 971.68	44 222.56	46 533.56	48 912.96
10. Banyuwangi	42 005.65	44 529.93	46 924.58	49 480.44
11. Bondowoso	10 652.44	11 179.62	11 735.59	12 325.66
12. Situbondo	10 572.37	11 086.48	11 640.76	12 230.46
13. Probolinggo	18 682.21	19 570.99	20 504.09	21 418.25
14. Pasuruan	80 105.37	84 415.72	89 011.18	94 101.98
15. Sidoarjo	106 434.28	112 012.86	118 179.19	125 039.06
16. Mojokerto	44 292.00	46 792.33	49 360.59	52 192.83
17. Jombang	21 793.19	22 960.25	24 199.07	25 497.00
18. Nganjuk	14 142.88	14 875.35	15 661.81	16 485.62
19. Madiun	10 169.72	10 704.87	11 268.90	11 879.34
20. Magetan	10 291.68	10 823.92	11 398.13	11 978.06

Sumber: BPS Provinsi Jawa Timur

Source: BPS-Statistics of Jawa Timur Province

## REGIONAL INCOME

Lanjutan Tabel/*Continued Table*11.1

<b>Kabupaten/Kota Regency/Municipality</b>	<b>2014</b>	<b>2015</b>	<b>2016</b>	<b>2017</b>
(1)	(2)	(3)	(4)	(4)
<b>Kabupaten/Regency</b>				
21. Ngawi	10 680.98	11 223.12	11 807.56	12 406.43
22. Bojonegoro	39 934.83	46 892.81	57 187.37	63 056.47
23. Tuban	35 519.92	37 256.03	39 081.76	41 037.71
24. Lamongan	21 099.94	22 316.88	23 623.79	24 927.95
25. Gresik	76 336.05	81 380.44	85 850.11	90 855.60
26. Bangkalan	17 369.23	16 906.84	17 018.65	17 618.60
27. Sampang	11 632.93	11 874.48	12 606.81	13 197.67
28. Pamekasan	8 846.16	9 316.86	9 815.77	10 310.24
29. Sumenep	21 476.94	21 750.58	22 311.69	22 949.70
<b>Kota/Municipality</b>				
71. Kota Kediri	69 232.89	72 945.53	76 988.36	80 946.16
72. Kota Blitar	3 649.65	3 856.91	4 079.26	4 315.01
73. Kota Malang	39 724.70	41 952.13	44 303.90	46 824.75
74. Kota Probolinggo	6 261.89	6 628.75	7 018.29	7 430.62
75. Kota Pasuruan	4 561.26	4 813.31	5 076.35	5 354.09
76. Kota Mojokerto	3 774.64	3 991.37	4 221.83	4 460.44
77. Kota Madiun	7 965.27	8 455.44	8 954.70	9 486.14
78. Kota Surabaya	305 947.58	324 215.17	343 652.60	364 714.82
79. Kota Batu	8 572.13	9 145.95	9 750.91	10 390.84
<b>PROVINSI JAWA TIMUR</b>	<b>1 262 684.50</b>	<b>1 331 376.10</b>	<b>1 405 561.04</b>	<b>1 482 147.59</b>

Sumber: BPS Provinsi Jawa Timur

Source: BPS-Statistics of Jawa Timur Province

**Tabel 11.2** Produk Domestik Regional Bruto Atas Dasar Harga Berlaku 2010 menurut Kabupaten/Kota di Provinsi Jawa Timur (miliar rupiah), 2014 - 2017  
**Table** Gross Regional Domestic Product at 2010 Current Market Prices by Regency/Municipality in Jawa Timur Province (billion rupiahs), 2014 - 2017

Kabupaten/Kota Regency/Municipality	2014	2015	2016	2017
(1)	(2)	(3)	(4)	(5)
<b>Kabupaten/Regency</b>				
01. Pacitan	10 492.19	11 590.63	12 767.11	13 810.32
02. Ponorogo	13 394.07	14 916.03	16 419.19	17 760.42
03. Trenggalek	12 297.00	13 634.75	14 915.82	16 116.65
04. Tulungagung	25 780.59	28 415.30	31 126.13	33 740.18
05. Blitar	24 140.62	26 779.69	29 335.58	31 654.91
06. Kediri	27 755.23	30 497.51	33 212.39	35 870.64
07. Malang	65 930.89	73 841.93	81 785.43	89 180.19
08. Lumajang	21 983.12	24 417.11	26 652.84	28 703.89
09. Jember	50 602.10	56 377.37	62 513.68	67 476.07
10. Banyuwangi	53 371.20	60 179.29	66 348.47	72 245.72
11. Bondowoso	13 075.13	14 485.61	15 862.63	17 156.69
12. Situbondo	13 338.82	14 795.65	16 280.76	17 545.02
13. Probolinggo	23 157.98	25 688.56	28 069.42	29 993.67
14. Pasuruan	94 881.63	104 778.42	114 882.79	124 979.82
15. Sidoarjo	131 645.83	146 080.89	160 020.65	174 280.09
16. Mojokerto	53 203.57	59 184.93	65 115.83	70 863.23
17. Jombang	26 339.07	29 147.97	31 983.12	34 940.03
18. Nganjuk	17 243.82	19 122.24	21 113.91	22 892.07
19. Madiun	12 532.05	13 901.45	15 226.95	16 417.72
20. Magetan	12 564.00	13 880.13	15 196.42	16 343.37

Sumber: BPS Provinsi Jawa Timur

Source: BPS-Statistics of Jawa Timur Province

## REGIONAL INCOME

Lanjutan Tabel/*Continued Table*11.2

Kabupaten/Kota <i>Regency/Municipality</i>	2014	2015	2016	2017
(1)	(2)	(3)	(4)	(4)
<b>Kabupaten/Regency</b>				
21. Ngawi	13 311.84	14 994.50	16 529.85	17 810.62
22. Bojonegoro	50 533.94	48 606.46	55 581.37	64 886.18
23. Tuban	43 801.54	48 137.74	52 307.24	56 501.07
24. Lamongan	25 704.52	28 746.24	31 707.26	34 370.51
25. Gresik	93 797.71	100 723.79	107 876.58	118 624.23
26. Bangkalan	21 708.65	19 198.94	20 134.40	21 674.59
27. Sampang	14 628.28	14 697.25	16 244.98	17 707.28
28. Pamekasan	11 067.05	12 299.30	13 528.03	14 640.58
29. Sumenep	28 311.40	27 156.11	28 971.14	30 578.65
<b>Kota/Municipality</b>				
71. Kota Kediri	87 704.15	95 865.24	106 396.45	116 060.22
72. Kota Blitar	4 354.28	4 819.13	5 331.29	5 802.36
73. Kota Malang	46 563.21	51 824.39	57 170.60	62 359.30
74. Kota Probolinggo	7 260.72	8 072.10	8 888.11	9 680.04
75. Kota Pasuruan	5 346.07	5 949.43	6 559.01	7 125.19
76. Kota Mojokerto	4 427.10	4 881.58	5 370.37	5 848.23
77. Kota Madiun	9 214.10	10 192.07	11 184.11	12 140.20
78. Kota Surabaya	365 350.94	406 231.68	451 383.24	495 043.30
79. Kota Batu	10 259.71	11 510.38	12 901.68	14 351.47
<b>PROVINSI JAWA TIMUR</b>	<b>1 537 947.63</b>	<b>1 691 477.06</b>	<b>1 857 597.68</b>	<b>2 019 199.66</b>

Sumber: BPS Provinsi Jawa Timur

Source: BPS-Statistics of Jawa Timur Province

**Tabel 11.3** Laju Pertumbuhan Produk Domestik Regional Bruto Atas Dasar Harga Konstan 2010 menurut Kabupaten/Kota di Provinsi Jawa Timur (persen), 2014 - 2017  
**Growth Rate of Gross Regional Domestic Product at 2010 Constant Market Prices by Regency/Municipality in Jawa Timur Province (percent), 2014 - 2017**

Kabupaten/Kota Regency/Municipality	2014	2015	2016	2017
(1)	(2)	(3)	(4)	(5)
<b>Kabupaten/Regency</b>				
01. Pacitan	5.21	5.10	5.21	4.98
02. Ponorogo	5.21	5.25	5.29	5.10
03. Trenggalek	5.28	5.03	5.00	5.02
04. Tulungagung	5.46	4.99	5.02	5.08
05. Blitar	5.02	5.06	5.08	5.07
06. Kediri	5.32	4.88	5.02	4.90
07. Malang	6.01	5.27	5.30	5.43
08. Lumajang	5.32	4.62	4.70	5.05
09. Jember	6.21	5.36	5.23	5.11
10. Banyuwangi	5.72	6.01	5.38	5.45
11. Bondowoso	5.05	4.95	4.97	5.03
12. Situbondo	5.79	4.86	5.00	5.07
13. Probolinggo	4.90	4.76	4.77	4.46
14. Pasuruan	6.74	5.38	5.44	5.72
15. Sidoarjo	6.44	5.24	5.51	5.80
16. Mojokerto	6.45	5.65	5.49	5.74
17. Jombang	5.42	5.36	5.40	5.36
18. Nganjuk	5.10	5.18	5.29	5.26
19. Madiun	5.34	5.26	5.27	5.42
20. Magetan	5.10	5.17	5.31	5.09

Sumber: BPS Provinsi Jawa Timur

Source: BPS-Statistics of Jawa Timur Province

Lanjutan Tabel/*Continued Table*11.3

<b>Kabupaten/Kota</b> <i>Regency/Municipality</i>	<b>2014</b>	<b>2015</b>	<b>2016</b>	<b>2017</b>
(1)	(2)	(3)	(4)	(4)
<b>Kabupaten/Regency</b>				
21. Ngawi	5.82	5.08	5.21	5.07
22. Bojonegoro	2.29	17.42	21.95	10.26
23. Tuban	5.47	4.89	4.90	5.00
24. Lamongan	6.30	5.77	5.86	5.52
25. Gresik	7.04	6.61	5.49	5.83
26. Bangkalan	7.19	-2.66	0.66	3.53
27. Sampang	0.08	2.08	6.17	4.69
28. Pamekasan	5.62	5.32	5.35	5.04
29. Sumenep	6.23	1.27	2.58	2.86
<b>Kota/Municipality</b>				
71. Kota Kediri	5.85	5.36	5.54	5.14
72. Kota Blitar	5.88	5.68	5.76	5.78
73. Kota Malang	5.80	5.61	5.61	5.69
74. Kota Probolinggo	5.93	5.86	5.88	5.88
75. Kota Pasuruan	5.70	5.53	5.46	5.47
76. Kota Mojokerto	5.83	5.74	5.77	5.65
77. Kota Madiun	6.62	6.15	5.90	5.93
78. Kota Surabaya	6.96	5.97	6.00	6.13
79. Kota Batu	6.90	6.69	6.61	6.56
<b>PROVINSI JAWA TIMUR</b>	<b>5.86</b>	<b>5.44</b>	<b>5.57</b>	<b>5.45</b>

Sumber: BPS Provinsi Jawa Timur

Source: BPS-Statistics of Jawa Timur Province

**Tabel 11.4** Produk Domestik Regional Bruto Perkapita Atas Dasar Harga Konstan 2010 menurut Kabupaten/Kota di Provinsi Jawa Timur (Ribu Rupiah), 2014–2017  
**Table** Per Capita Gross Regional Domestic Product at 2010 Constant Market Prices by Regency/Municipality in Jawa Timur Province (Thousand Rupiahs), 2014-2017

Kabupaten/Kota Regency/Municipality	2014	2015	2016	2017
(1)	(2)	(3)	(4)	(5)
<b>Kabupaten/Regency</b>				
01. Pacitan	15 618.20	16 369.40	17 182.13	18 002.36
02. Ponorogo	12 825.75	13 474.60	14 163.96	14 867.74
03. Trenggalek	14 558.14	15 237.34	15 950.45	16 707.34
04. Tulungagung	20 930.31	21 863.13	22 850.05	23 901.21
05. Blitar	17 461.57	18 271.76	19 127.97	20 027.29
06. Kediri	14 874.24	15 519.89	16 219.70	16 937.48
07. Malang	20 794.75	21 741.86	22 746.65	23 833.32
08. Lumajang	17 392.69	18 129.44	18 917.64	19 813.78
09. Jember	17 527.64	18 371.72	19 236.69	20 127.13
10. Banyuwangi	26 450.26	27 934.21	29 331.53	30 830.86
11. Bondowoso	14 071.91	14 686.84	15 338.63	16 030.26
12. Situbondo	15 874.44	16 554.40	17 289.11	18 073.68
13. Probolinggo	16 493.52	17 160.01	17 860.70	18 540.73
14. Pasuruan	51 038.79	53 366.87	55 851.90	58 619.56
15. Sidoarjo	51 074.56	52 903.63	54 954.28	57 260.18
16. Mojokerto	41 375.05	43 310.19	45 280.79	47 469.61
17. Jombang	17 653.46	18 501.41	19 401.16	20 347.14
18. Nganjuk	13 629.06	14 279.88	14 981.65	15 718.56
19. Madiun	15 088.61	15 833.27	16 620.79	17 454.21
20. Magetan	16 424.65	17 252.02	18 149.89	19 049.07

Sumber: BPS Provinsi Jawa Timur

Source: BPS-Statistics of Jawa Timur Province

Lanjutan Tabel/*Continued Table*11.4

Kabupaten/Kota <i>Regency/Municipality</i>	2014	2015	2016	2017
(1)	(2)	(3)	(4)	(4)
<b>Kabupaten/Regency</b>				
21. Ngawi	12 902.85	13 541.40	14 234.55	14 949.31
22. Bojonegoro	32 404.11	37 920.76	46 103.98	50 692.56
23. Tuban	30 964.97	32 315.06	33 737.70	35 267.88
24. Lamongan	17 774.36	18 788.41	19 882.00	20 974.30
25. Gresik	61 482.00	64 777.87	67 561.27	70 704.75
26. Bangkalan	18 364.59	17 716.49	17 676.20	18 146.67
27. Sampang	12 563.91	12 675.58	13 303.94	13 774.84
28. Pamekasan	10 579.00	11 021.95	11 491.19	11 946.98
29. Sumenep	20 124.57	20 287.82	20 720.37	21 226.13
<b>Kota/Municipality</b>				
71. Kota Kediri	248 949.62	260 519.74	273 008.39	285 021.70
72. Kota Blitar	26 659.24	27 968.88	29 326.09	30 821.53
73. Kota Malang	46 955.91	49 280.07	51 732.72	54 358.89
74. Kota Probolinggo	27 609.73	28 946.53	30 369.06	31 877.37
75. Kota Pasuruan	23 596.81	24 708.98	25 873.36	27 081.88
76. Kota Mojokerto	30 269.80	31 753.18	33 400.53	35 038.84
77. Kota Madiun	45 672.41	48 316.78	50 994.86	53 867.90
78. Kota Surabaya	107 959.91	113 815.62	120 057.50	126 870.57
79. Kota Batu	43 162.79	45 615.70	48 200.24	50 935.51
<b>PROVINSI JAWA TIMUR</b>	<b>32 703.39</b>	<b>34 271.77</b>	<b>35 970.58</b>	<b>37 719.53</b>

Sumber: BPS Provinsi Jawa Timur

Source: BPS-Statistics of Jawa Timur Province



**Tabel 11.5** Produk Domestik Regional Bruto Perkapita Atas Dasar Harga Berlaku menurut Kabupaten/Kota di Provinsi Jawa Timur (Ribuan Rupiah), 2014–2017  
**Per Capita Gross Regional Domestic Product at Current Market Prices by Regency/Municipality in Jawa Timur Province (Thousand Rupiahs), 2014–2017**

Kabupaten/Kota Regency/Municipality	2014	2015	2016	2017
(1)	(2)	(3)	(4)	(5)
<b>Kabupaten/Regency</b>				
01. Pacitan	19 094.06	21 035.63	23 116.25	24 955.41
02. Ponorogo	15 470.16	17 196.26	18 898.69	20 416.62
03. Trenggalek	17 904.78	19 783.45	21 576.47	23 253.00
04. Tulungagung	25 374.60	27 825.40	30 334.41	32 732.03
05. Blitar	21 161.13	23 380.20	25 515.86	27 435.35
06. Kediri	18 035.76	19 715.25	21 366.69	22 973.38
07. Malang	26 089.55	29 022.49	31 938.70	34 611.58
08. Lumajang	21 417.69	23 701.33	25 783.92	27 685.08
09. Jember	21 131.75	23 421.28	25 842.78	27 765.65
10. Banyuwangi	33 606.95	37 751.27	41 472.98	45 015.71
11. Bondowoso	17 272.30	19 029.96	20 732.75	22 313.29
12. Situbondo	20 028.26	22 092.96	24 180.54	25 927.32
13. Probolinggo	20 444.94	22 523.95	24 450.71	25 964.05
14. Pasuruan	60 453.41	66 239.99	72 085.58	77 854.50
15. Sidoarjo	63 172.81	68 993.95	74 410.91	79 809.54
16. Mojokerto	49 699.74	54 780.58	59 733.81	64 450.41
17. Jombang	21 335.82	23 487.48	25 641.88	27 882.87
18. Nganjuk	16 617.34	18 356.76	20 196.97	21 826.91
19. Madiun	18 593.55	20 561.24	22 458.63	24 122.42
20. Magetan	20 051.07	22 123.25	24 198.12	25 991.36

Sumber: BPS Provinsi Jawa Timur

Source: BPS-Statistics of Jawa Timur Province

Lanjutan Tabel/*Continued Table 11.5*

<b>Kabupaten/Kota Regency/Municipality</b>	<b>2014</b>	<b>2015</b>	<b>2016</b>	<b>2017</b>
(1)	(2)	(3)	(4)	(4)
<b>Kabupaten/Regency</b>				
21. Ngawi	16 080.99	18 091.81	19 927.48	21 461.16
22. Bojonegoro	41 004.50	39 306.53	44 809.23	52 163.50
23. Tuban	38 184.59	41 753.61	45 154.73	48 557.12
24. Lamongan	21 653.20	24 201.25	26 685.12	28 919.23
25. Gresik	75 545.83	80 174.95	84 895.40	92 314.58
26. Bangkalan	22 952.68	20 118.35	20 912.34	22 324.23
27. Sampang	15 798.98	15 688.78	17 143.29	18 481.67
28. Pamekasan	13 234.93	14 550.21	15 837.08	16 964.75
29. Sumenep	26 528.67	25 329.83	26 904.85	28 282.14
<b>Kota/Municipality</b>				
71. Kota Kediri	315 369.12	342 375.87	377 292.38	408 662.74
72. Kota Blitar	31 806.31	34 946.54	38 327.01	41 445.46
73. Kota Malang	55 039.26	60 876.77	66 756.89	72 392.97
74. Kota Probolinggo	32 013.76	35 249.36	38 460.03	41 527.39
75. Kota Pasuruan	27 656.87	30 541.23	33 430.22	36 040.41
76. Kota Mojokerto	35 502.00	38 835.16	42 487.08	45 940.57
77. Kota Madiun	52 833.15	58 240.39	63 690.83	68 939.24
78. Kota Surabaya	128 921.61	142 607.49	157 693.98	172 206.94
79. Kota Batu	51 660.17	57 408.36	63 774.97	70 350.32
<b>PROVINSI JAWA TIMUR</b>	<b>39 832.68</b>	<b>43 541.35</b>	<b>47 538.92</b>	<b>51 387.10</b>

Sumber: BPS Provinsi Jawa Timur

Source: BPS-Statistics of Jawa Timur Province



<https://lamongankab.bps.go.id>



**PENJELASAN TEKNIS**

**TECHNICAL NOTES**

- Pertumbuhan ekonomi** adalah proses perubahan kondisi perekonomian suatu negara secara berkesinambungan menuju keadaan yang lebih baik selama periode tertentu. Pertumbuhan ekonomi dapat diartikan juga sebagai proses kenaikan kapasitas produksi suatu perekonomian yang diwujudkan dalam bentuk kenaikan pendapatan nasional. Adanya pertumbuhan ekonomi merupakan indikasi keberhasilan pembangunan ekonomi.
  - Pertumbuhan ekonomi suatu daerah dapat diukur dengan cara membandingkan, misalnya untuk ukuran Kabupaten/kota Produk Domestik Regional Bruto (PDRB), tahun yang sedang berjalan dengan tahun sebelumnya.
  - Kemiskinan** adalah keadaan di mana terjadi ketidakmampuan untuk memenuhi kebutuhan dasar seperti makanan, pakaian, tempat berlindung, pendidikan, dan kesehatan.
- Economic growth is the process of changing a country's economy sustainably towards a better state for a certain period. Economic growth can be defined as well as the increase in production capacity of an economy that is realized in the form of increase in national income. Their economic growth is an indication of the success of economic development.*
  - The economic growth of a region can be measured by comparing, for example, to the size of the district / kota Produk Gross Domestic (GDP), the current year to the previous year.*
  - Poverty** is a situation where there is an inability to meet basic needs such as food, clothing, shelter, education, and health.

4. Untuk mengukur kemiskinan, BPS menggunakan konsep kemampuan memenuhi kebutuhan dasar (*basic needs approach*). Dengan pendekatan ini, kemiskinan dipandang sebagai ketidakmampuan dari sisi ekonomi untuk memenuhi kebutuhan dasar makanan dan bukan makanan yang diukur dari sisi pengeluaran. Jadi Penduduk Miskin adalah penduduk yang memiliki rata-rata pengeluaran perkapita perbulan dibawah garis kemiskinan.
  5. Indeks Pembangunan Manusia (IPM) menjelaskan bagaimana penduduk dapat mengakses hasil pembangunan dalam memperoleh pendapatan, kesehatan, pendidikan, dan sebagainya.
4. *To measure poverty, BPS uses the concept of ability to meet basic needs (basic needs approach). With this approach, poverty is seen as an economic inability to meet the basic needs of food and non-food which is measured from the expenditure side. So the Poor is the population had an average monthly per capita expenditure below the poverty line.*
  5. *Human Development Index (HDI) is the comparison measurement of life expectancy, literacy, education and standard of living for all countries around the world. HDI explain how residents can access development results in obtaining income, health, education, and so forth.*

## REGENCY/ MUNICIPALITY COMPARISON

### ULASAN

Indeks Pembangunan Manusia (IPM) di Jawa Timur cenderung meningkat. Tahun 2017 IPM Jawa Timur sebesar 70,27. Nilai IPM untuk Kabupaten Lamongan, dalam kurun waktu lima tahun berturut-turut mulai tahun 2012 hingga 2017, senantiasa naik. IPM Kabupaten Lamongan untuk tahun 2016 adalah 71,11.

Jumlah Penduduk Kabupaten Lamongan dari tahun ketahun cenderung meningkat. Pada tahun 2017 Jumlah Penduduk di lamongan sebanyak 1.188.480 Jiwa

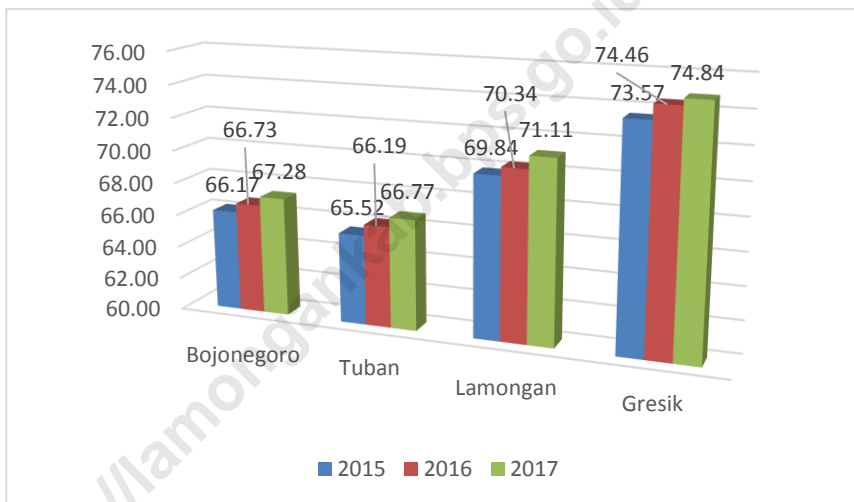
### DESCRIPTION

*Human Development Index (HDI) in East Java tends to increase. In 2017, HDI of East Java at 70,27. HDI for Lamongan Regency, in the last five years since 2012 untill 2017, always increased. HDI for Lamongan Regency in 2017 is 71,11.*

*The population of Lamongan Regency from year to year tends to increase. In 2017 the total population in Lamongan was 1,188,480 people*



**Gambar 16** Indeks Pembangunan Manusia menurut Kabupaten/Kota di Propinsi Jawa Timur, 2015-2017  
*Picture* **Human Development Index by Regency/Municipality in Jawa Timur Province, 2015 - 2017**



REGENCY/ MUNICIPALITY COMPARISON

**Tabel** 12.1 Jumlah Penduduk menurut Kabupaten/Kota di Provinsi Jawa Timur (ribu), 2014 – 2017  
**Table** Population by Regency/Municipality in Jawa Timur Province (thousand), 2014-2017

<b>Kabupaten/Kota Regency/Municipality</b>	<b>2014</b>	<b>2015</b>	<b>2016</b>	<b>2017</b>
(1)	(2)	(3)	(4)	(5)
<b>Kabupaten/Regency</b>				
01. Pacitan	549.48	550.99	552.31	553.39
02. Ponorogo	865.81	867.39	868.81	869.89
03. Trenggalek	686.78	689.20	691.30	693.10
04. Tulungagung	1 015.97	1 021.19	1 026.10	1 030.79
05. Blitar	1 140.79	1 145.40	1 149.71	1 153.80
06. Kediri	1 538.93	1 546.88	1 554.39	1 561.39
07. Malang	2 527.09	2 544.32	2 560.68	2 576.60
08. Lumajang	1 026.38	1 030.19	1 033.70	1 036.82
09. Jember	2 394.61	2 407.12	2 419.00	2 430.19
10. Banyuwangi	1 588.08	1 594.08	1 599.81	1 604.90
11. Bondowoso	756.99	761.21	765.09	768.91
12. Situbondo	666.01	669.71	673.28	676.70
13. Probolinggo	1 132.69	1 140.48	1 148.01	1 155.21
14. Pasuruan	1 569.51	1 581.79	1 593.68	1 605.31
15. Sidoarjo	2 083.92	2 117.28	2 150.48	2 183.68
16. Mojokerto	1 070.49	1 080.39	1 090.08	1 099.50
17. Jombang	1 234.50	1 240.99	1 247.30	1 253.08
18. Nganjuk	1 037.72	1 041.72	1 045.38	1 048.80
19. Madiun	673.99	676.09	677.99	679.89
20. Magetan	626.61	627.41	627.98	628.61

Sumber: BPS Provinsi Jawa Timur

Source: BPS-Statistics of Jawa Timur Province

Lanjutan Tabel/*Continued Table 12.1*

Kabupaten/Kota <i>Regency/Municipality</i>	2014	2015	2016	2017
(1)	(2)	(3)	(4)	(4)
<b>Kabupaten/Regency</b>				
21. Ngawi	827.83	828.78	829.48	829.90
22. Bojonegoro	1 232.39	1 236.61	1 240.38	1 243.91
23. Tuban	1 147.10	1 152.92	1 158.37	1 163.61
24. Lamongan	1 187.08	1 187.80	1 188.19	1 188.48
25. Gresik	1 241.61	1 256.31	1 270.70	1 285.02
26. Bangkalan	945.82	954.31	962.77	970.89
27. Sampang	925.91	936.80	947.61	958.08
28. Pamekasan	836.22	845.31	854.19	863.00
29. Sumenep	1 067.20	1 072.11	1 076.81	1 081.20
<b>Kota/Municipality</b>				
71. Kota Kediri	278.07	280.00	281.98	284.00
72. Kota Blitar	136.90	137.91	139.12	140.00
73. Kota Malang	845.97	851.30	856.41	861.41
74. Kota Probolinggo	226.78	229.01	231.11	233.12
75. Kota Pasuruan	193.33	194.82	196.20	197.70
76. Kota Mojokerto	124.72	125.71	126.40	127.28
77. Kota Madiun	174.37	175.00	175.61	176.10
78. Kota Surabaya	2 833.92	2 848.58	2 862.41	2 874.70
79. Kota Batu	198.61	200.49	202.32	204.00
<b>PROVINSI JAWA TIMUR</b>	<b>38 610.20</b>	<b>38 847.56</b>	<b>39 075.15</b>	<b>39 292.97</b>

Sumber: BPS Provinsi Jawa Timur

Source: BPS-Statistics of Jawa Timur Province

**Tabel 12.2 Jumlah Penduduk Miskin menurut Kabupaten/Kota di Provinsi Jawa Timur (ribu), 2014 - 2017**  
**Number of Poor People by Regency/Municipality in Jawa Timur Province (thousand), 2014 – 2017**

<b>Kabupaten/Kota Regency/Municipality</b>	<b>2014</b>	<b>2015</b>	<b>2016</b>	<b>2017</b>
(1)	(2)	(3)	(4)	(5)
<b>Kabupaten/Regency</b>				
01. Pacitan	88.90	92.08	85.53	85.26
02. Ponorogo	99.90	103.22	102.06	99.03
03. Trenggalek	90.00	92.17	91.49	89.77
04. Tulungagung	89.00	87.37	84.35	82.80
05. Blitar	116.70	114.12	113.51	112.93
06. Kediri	196.80	199.38	197.43	191.08
07. Malang	280.30	292.87	293.74	283.96
08. Lumajang	120.70	118.51	115.91	112.65
09. Jember	270.40	269.54	265.10	266.90
10. Banyuwangi	147.70	146.00	140.45	138.54
11. Bondowoso	111.90	113.72	114.63	111.66
12. Situbondo	87.70	91.17	89.68	88.23
13. Probolinggo	231.90	236.96	240.47	236.72
14. Pasuruan	170.70	169.19	168.06	165.64
15. Sidoarjo	133.80	136.13	136.79	135.42
16. Mojokerto	113.30	113.86	115.38	111.79
17. Jombang	133.50	133.75	133.32	131.16
18. Nganjuk	136.50	132.04	127.90	125.52
19. Madiun	81.20	84.74	85.97	83.43
20. Magetan	74.00	71.16	69.24	65.87

Sumber: BPS Provinsi Jawa Timur

Source: BPS-Statistics of Jawa Timur Province

Lanjutan Tabel/*Continued Table 12.2*

<b>Kabupaten/Kota Regency/Municipality</b>	<b>2014</b>	<b>2015</b>	<b>2016</b>	<b>2017</b>
(1)	(2)	(3)	(4)	(4)
<b>Kabupaten/Regency</b>				
21. Ngawi	123.20	129.32	126.65	123.76
22. Bojonegoro	190.90	193.99	180.99	178.25
23. Tuban	191.10	196.59	198.35	196.10
24. Lamongan	186.10	182.64	176.92	171.38
25. Gresik	166.90	170.76	167.12	164.08
26. Bangkalan	212.20	216.23	205.71	206.53
27. Sampang	239.60	240.35	227.80	225.13
28. Pamekasan	148.80	146.92	142.32	137.77
29. Sumenep	218.90	216.84	216.14	211.92
<b>Kota/Municipality</b>				
71. Kota Kediri	22.10	23.77	23.64	24.07
72. Kota Blitar	9.80	10.04	9.97	11.22
73. Kota Malang	40.60	39.10	37.03	35.89
74. Kota Probolinggo	19.00	18.66	18.37	18.23
75. Kota Pasuruan	14.20	14.52	14.93	14.85
76. Kota Mojokerto	8.00	7.72	7.24	7.28
77. Kota Madiun	8.50	8.55	9.05	8.70
78. Kota Surabaya	164.40	165.72	161.01	154.71
79. Kota Batu	9.10	9.43	9.05	8.77
<b>PROVINSI JAWA TIMUR</b>	<b>4 748.40</b>	<b>4 789.12</b>	<b>4 703.30</b>	<b>4 617.01</b>

Sumber: BPS Provinsi Jawa Timur

Source: BPS-Statistics of Jawa Timur Province

**Tabel 12.3 Indeks Pembangunan Manusia menurut Kabupaten/Kota di Provinsi Jawa Timur, 2014 – 2017**  
**Human Development Index by Regency/Municipality in Jawa Timur Province, 2014 - 2017**

<b>Kabupaten/Kota Regency/Municipality</b>	<b>2014</b>	<b>2015</b>	<b>2016</b>	<b>2017</b>
(1)	(2)	(3)	(4)	(5)
<b>Kabupaten/Regency</b>				
01. Pacitan	63.81	64.92	65.74	66.51
02. Ponorogo	67.40	68.16	68.93	69.26
03. Trenggalek	66.16	67.25	67.78	68.10
04. Tulungagung	69.49	70.07	70.82	71.24
05. Blitar	66.88	68.13	68.88	69.33
06. Kediri	68.44	68.91	69.87	70.47
07. Malang	65.59	66.63	67.51	68.47
08. Lumajang	62.33	63.02	63.74	64.23
09. Jember	62.64	63.04	64.01	64.96
10. Banyuwangi	67.31	68.08	69.00	69.64
11. Bondowoso	63.43	63.95	64.52	64.75
12. Situbondo	63.91	64.53	65.08	65.68
13. Probolinggo	63.04	63.83	64.12	64.28
14. Pasuruan	64.35	65.04	65.71	66.69
15. Sidoarjo	76.78	77.43	78.17	78.70
16. Mojokerto	70.22	70.85	71.38	72.36
17. Jombang	69.07	69.59	70.03	70.88
18. Nganjuk	69.59	69.90	70.50	70.69
19. Madiun	68.60	69.39	69.67	70.27
20. Magetan	70.29	71.39	71.94	72.60

Sumber: BPS Provinsi Jawa Timur  
 Source: BPS-Statistics of Jawa Timur Province

Lanjutan Tabel/*Continued Table* 12.3

Kabupaten/Kota <i>Regency/Municipality</i>	2014	2015	2016	2017
(1)	(2)	(3)	(4)	(4)
<b>Kabupaten/Regency</b>				
21. Ngawi	67.78	68.32	68.96	69.27
22. Bojonegoro	65.27	66.17	66.73	67.28
23. Tuban	64.58	65.52	66.19	66.77
24. Lamongan	69.42	69.84	70.34	71.11
25. Gresik	72.84	73.57	74.46	74.84
26. Bangkalan	60.71	61.49	62.06	62.30
27. Sampang	56.98	58.18	59.09	59.90
28. Pamekasan	62.66	63.10	63.98	64.93
29. Sumenep	61.43	62.38	63.42	64.28
<b>Kota/Municipality</b>				
71. Kota Kediri	74.62	75.67	76.33	77.13
72. Kota Blitar	75.26	76.00	76.71	77.10
73. Kota Malang	78.96	80.05	80.46	80.65
74. Kota Probolinggo	70.49	71.01	71.50	72.09
75. Kota Pasuruan	73.23	73.78	74.11	74.39
76. Kota Mojokerto	75.04	75.54	76.38	76.77
77. Kota Madiun	78.81	79.48	80.01	80.13
78. Kota Surabaya	78.87	79.47	80.38	81.07
79. Kota Batu	71.89	72.62	73.57	74.26
<b>PROVINSI JAWA TIMUR</b>	<b>68.14</b>	<b>68.95</b>	<b>69.74</b>	<b>70.27</b>

Sumber: BPS Provinsi Jawa Timur

Source: BPS-Statistics of Jawa Timur Province





# DATA

## MENCERDASKAN BANGSA

— *Enlighten The Nation* —



**BADAN PUSAT STATISTIK  
KABUPATEN LAMONGAN**  
*BPS-Statistics of Lamongan Regency*  
Jalan Basuki Rahmad 176 Lamongan 62215  
Telp: (0322)321339, Fax: (0322)321339  
Homepage: <http://lamongankab.bps.go.id>  
E-mail: [bps3524@bps.go.id](mailto:bps3524@bps.go.id)

ISSN 0021-5562



9 770021 556213