

# KOTA AMBON DALAM ANGKA 2020

*Ambon in Figures 2020*





# KOTA AMBON DALAM ANGKA 2020

*Ambon in Figures 2020*



**KOTA AMBON DALAM ANGKA**  
***Ambon Municipality in Figures***  
**2020**

ISSN: 0215-6849

No. Publikasi/*Publication Number*: 81710.2002

Katalog /*Catalog*: 1102001.8171

Ukuran Buku/*Book Size*: 14,8 cm x 21 cm

Jumlah Halaman/*Number of Pages* : 50 + 480 hal/*pages*

Naskah/*Manuscript*:

BPS Kota Ambon

*BPS-Statistics of Ambon Municipality*

Penyunting/*Editor*:

BPS Kota Ambon

*BPS-Statistics of Ambon Municipality*

Gambar Kover/*Cover Design*:

Seksi Integrasi Pengolahan dan Diseminasi Statistik

*Section of Integration Processing and Statistics Dissemination*

Ilustrasi Kover/*Cover Illustration*:

Seksi Integrasi Pengolahan dan Diseminasi Statistik

*Section of Integration Processing and Statistics Dissemination*

Penghargaan untuk icon dan vector/*credit for icons and vectors* : [www.freepik.com](http://www.freepik.com)

Diterbitkan oleh/*Published by*:

©BPS Kota Ambon/*BPS-Statistics of Ambon Municipality*

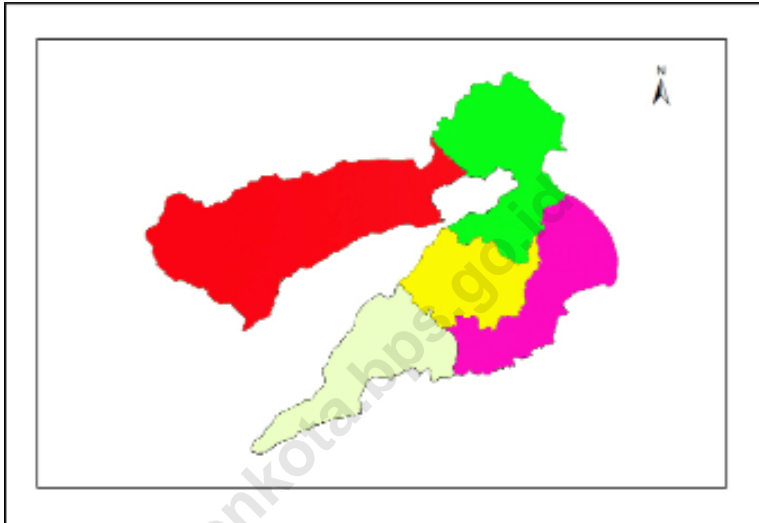
Dicetak oleh/*Printed by*:

©BPS Kota Ambon/*BPS-Statistics of Ambon Municipality*

Dilarang mengumumkan, mendistribusikan, mengomunikasikan, dan/atau menggandakan sebagian atau seluruh isi buku ini untuk tujuan komersil tanpa izin tertulis dari Badan Pusat Statistik.

*Prohibited to announce, distribute, communicate, and/or copy part or all of this book for commercial purpose without permission from BPS-Statistics Indonesia.*

**PETA WILAYAH KOTA AMBON**  
**MAP OF AMBON MUNICIPALITY**





**KEPALA BPS KOTA AMBON**  
**CHIEF STATISTICIAN OF AMBON MUNICIPALITY**



**Ir. CHATERINA H. PERSULESSY**







## KATA PENGANTAR

**Kota Ambon Dalam Angka 2020** merupakan publikasi seri lengkap dari **Kota Ambon Dalam Angka 2020 Penyediaan Data untuk Perencanaan Pembangunan** yang sudah rilis lebih awal yaitu pada tanggal 28 Februari 2020 untuk memenuhi kebutuhan data perencanaan pembangunan daerah. Kota Ambon Dalam Angka 2020 merupakan seri publikasi tahunan BPS Kota Ambon yang menyajikan beragam jenis data yang bersumber dari BPS dan institusi lain. Publikasi ini memuat gambaran umum tentang keadaan geografi dan iklim, pemerintahan, serta perkembangan kondisi sosial-demografi dan perekonomian di Indonesia. Beberapa tabel tertentu menyajikan data pada tingkat provinsi dan internasional untuk melihat perbandingan antarwilayah dan antarnegara. Untuk memudahkan pemahaman dan pemanfaatan data, disertakan juga penjelasan teknis dari setiap jenis statistik yang disajikan.

Jadwal terbit Publikasi Kota Ambon Dalam Angka sejak tahun 2020 lebih cepat dibandingkan tahun-tahun sebelumnya, sehingga data yang disajikan memiliki lag satu tahun. Seiring dengan meningkatnya kebutuhan konsumen data, publikasi Kota Ambon Dalam Angka akan terus mengalami penyempurnaan baik struktur maupun muatannya. Sejak tahun 2014, urutan penyajian tabel statistik menurut kecamatan disesuaikan dengan Peraturan Kepala Badan Pusat Statistik Nomor 40 Tahun 2014. Untuk mempermudah akses terhadap publikasi Kota Ambon Dalam Angka dan tabel-tabel berdasarkan subjek, maka Publikasi Kota Ambon Dalam Angka 2020 bisa dibaca dan diunduh melalui website BPS Kota Ambon ([ambonkota.bps.go.id](http://ambonkota.bps.go.id)) tanpa berbayar. Pada publikasi Kota Ambon Dalam Angka 2020 ini dilengkapi dengan infografis data unggulan sebagai pembatas bab dan informasi tabel yang merupakan indikator Tujuan Pembangunan Berkelanjutan (TPB).

Publikasi ini dapat terwujud berkat kerja sama dan partisipasi dari berbagai pihak. Kepada semua pihak yang telah memberikan kontribusi, kami sampaikan penghargaan dan terima kasih. Semoga publikasi yang disajikan bermanfaat bagi pengguna untuk berbagai keperluan. Kami mengharapkan tanggapan dan saran dari para pengguna publikasi ini untuk perbaikan pada edisi yang akan datang.

Ambon, April 2020  
Kepala Badan Pusat Statistik  
Kota Ambon

**Ir. CHATERINA H. PERSULESSY**



## PREFACE

**Ambon Municipality in Figures 2020** is the complete series publication of **Ambon Municipality in Figures 2020 for Provision of Data for Development Planning** which was released earlier, on February 28, 2020, to fulfill regional development planning data. **Ambon Municipality in Figures 2020** is an Statistics of Ambon Municipality annual publication series that presents various types of data sourced from Statistics of Indonesia and other institutions. This publication contains a general description of geography and climate, governance, and the development of socio-demographic and economic conditions in Indonesia. Certain tables present data at the provincial and international levels to see comparisons between regions and between countries. To facilitate the understanding and utilization of data, technical explanations are also included of each type of statistics presented.

The schedule for **Ambon Municipality in Figures** since 2020 is faster than in previous years, so the data presented has a one-year lag. Along with the increasing needs of data consumers, **Ambon Municipality in Figures** will continue to improve both the structure and content. Since 2014, the order in which statistical tables are presented by subdistrict has been adjusted to the Head of the Central Statistics Agency Number 40 of 2014. To facilitate access to **Ambon Municipality in Figures 2020** publications and tables by subject, **Ambon Municipality in Figures 2020** can be read and downloaded via the BPS-Statistics Ambon Municipality's Website ([ambonkota.bps.go.id](http://ambonkota.bps.go.id)) without pay. Publication **Ambon Municipality in Figures 2020** is complemented with featured data infographics as a chapter and information table barrier which is an indicator of the Sustainable Development Goals (SDGs).

This publication can be realized thanks to the cooperation and participation of various parties. To all those who have contributed, we extend our appreciation and thanks. Hopefully the publications presented are useful for users for various purposes. We look forward to your comments and suggestions from users of this publication for improvement in future editions.

Ambon , April 2020  
Chief Statistician of  
Ambon Municipality

**Ir. CHATERINA H. PERSULESSY**

## DAFTAR ISI / CONTENTS

	Halaman <i>Page</i>
Kata Pengantar/ <i>Preface</i> .....	vii
Daftar Isi/ <i>Contents</i> .....	ix
Daftar Tabel/ <i>List of Tables</i> .....	xi
Daftar Gambar/ <i>List of Figures</i> .....	xliii
Penjelasan Umum/ <i>Explanatory Notes</i> .....	xlvii
Statistik Kunci/ <i>Key Statistics</i> .....	xlix
1. Geografi dan Iklim/ <i>Geography and Climate</i> .....	1
2. Pemerintahan/ <i>Government</i> .....	25
3. Penduduk dan Ketenagakerjaan/ <i>Population and Employment</i> .....	65
4. Sosial dan Kesejahteraan Rakyat/ <i>Social and Welfare</i> .....	91
5. Pertanian, Kehutanan, Peternakan, dan Perikanan/ <i>Agriculture, Forestry, Livestock, and Fishery</i> .....	231
6. Pertambangan dan Energi/ <i>Mining and Energy</i> .....	297
7. Pariwisata/ <i>Tourism</i> .....	313
8. Transportasi dan Telekomunikasi/ <i>Transportation and Telecommunication</i> .....	339
9. Perbankan, Koperasi, dan Harga-harga/ <i>Banking, Cooperatives, and Prices</i> .....	395
10. Konsumsi dan Pengeluaran/ <i>Consumption and Expenditures</i> .....	429
11. Perdagangan/ <i>Trade</i> .....	437
12. Sistem Neraca Regional/ <i>System of Regional Accounts</i> .....	453
13. Perbandingan antar Kabupaten atau Kota/ <i>Regency/Municipal Comparison</i> .....	471



## DAFTAR TABEL/LIST OF TABLES

	Halaman <i>Page</i>
<b>1. GEOGRAFI DAN IKLIM/GEOGRAPHY AND CLIMATE .....</b>	<b>1</b>
<b>1.1 KEADAAN GEOGRAFI .....</b>	<b>7</b>
<b><i>GEOGRAPHY CONDITION .....</i></b>	<b>7</b>
1.1.1 Luas Daerah dan Jumlah Pulau Menurut Kecamatan, di Kota Ambon 2019 .....	7
<i>Total Area and Number of Islands by Subdistrict, in Ambon Municipality 2019 .....</i>	7
1.1.2 Tinggi Wilayah dan Jarak ke Ibukota di Kota Ambon, 2019.....	9
<i>Altitude and Distance to the Capital in Ambon Municipality, 2019.....</i>	9
1.1.3 Letak dan Batas Wilayah Kota Ambon, 2019.....	10
<i>Position and Borders of Ambon Municipality,2019 .....</i>	10
1.1.4 Luas Daratan Kota Ambon Menurut Kecamatan Dirinci per Desa/ Kelurahan, 2019.....	11
<i>Land Area of Ambon Municipality by Subdistrict and Village/ Kelurahan, 2019.....</i>	11
1.1.5 Jarak dari Desa/Kelurahan ke Ibukota Kecamatan di Kota Ambon, 2019.....	14
<i>Distance between Villages/Kelurahans to their Subdistrict's Capital in Ambon Municipality, 2019.....</i>	14
1.1.6 Jarak dari Ibukota Kecamatan ke Ibukota Kota Ambon, 2019.....	17
<i>Distance between Subdistrict Capital Town to the Capital Town of Ambon Municipality, 2019.....</i>	17
1.1.7 Jarak dari Ibukota Kecamatan ke Ibukota Kota Ambon, 2019.....	18
<i>Distance between Subdistrict Capital Town to the Capital Town of Ambon Municipality, 2019.....</i>	18
1.1.8 Lokasi Pengelompokan Wilayah Daratan di Kota Ambon,2019 .....	19
<i>Location Based on the Classification of Hinterland in Ambon Municipality, 2019.....</i>	19
1.1.9 Nama dan Tinggi Gunung di Kota Ambon Menurut Kecamatan .....	20
<i>Name and Height of Mountains in Ambon Municipality by Subdistrict</i>	20

	Halaman Page
1.1.10 Nama dan Panjang Sungai di Kota Ambon Menurut Kecamatan dan Desa/Kelurahan yang Dilalui (Km) .....	21
<i>Observation of Climate Elements By Months at Ambon Station, 2019 ..</i>	<i>21</i>
<b>1.2 KEADAAN IKLIM .....</b>	<b>22</b>
<b>CLIMATE CONDITION .....</b>	<b>22</b>
1.2.1 Pengamatan Unsur Iklim Menurut Bulan di Stasiun Ambon, 2019 ....	22
<i>Monthly Rainfalls and Rainy Days in Ambon Municipality, 2016 – 2019.....</i>	<i>22</i>
<b>2. PEMERINTAHAN/GOVERNMENT .....</b>	<b>31</b>
<b>2.1 WILAYAH ADMINISTRATIF .....</b>	<b>31</b>
<b>ADMINISTRATIVE AREA .....</b>	<b>31</b>
2.1.1 Jumlah Desa <sup>1</sup> /Kelurahan Menurut Kecamatan di Kota Ambon, 2015–2019 .....	31
<i>Number of Villages<sup>1</sup>/Kelurahan by Subdistrict in Ambon Municipality, 2015–2019 .....</i>	<i>31</i>
2.1.2 Banyaknya Negeri, Desa, Kelurahan, Dusun, Rukun Warga dan Rukun Tetangga Menurut Kecamatan di Kota Ambon, 2019 .....	32
<i>Number of Negeri, Village, Kelurahan, Dusun, Rukun Warga and Rukun Tetangga by Subdistrict in Ambon Municipality, 2019.....</i>	<i>32</i>
2.1.3 Banyaknya Desa/Kelurahan Berklasifikasi Urban dan Rural Menurut Kecamatan di Kota Ambon, 2019 .....	33
<i>Number of Urban and Rural Villages/Kelurahan in Ambon Municipality by Subdistrict, 2019.....</i>	<i>33</i>
2.1.4 Tipe dan Klasifikasi Negeri/Desa/Kelurahan di Kota Ambon Menurut Kecamatan, 2019 .....	34
<i>Type and Classification of Negeri/Villages/Kelurahan in Ambon Municipality by Subdistrict, 2019.....</i>	<i>34</i>
2.1.5 Nama-Nama Walikota dan Sekretaris Kota Ambon, 1956 - Sekarang	35
<i>Name of Ambon Municipality Mayors and City Council Secretaries, 1956 - Nowadays.....</i>	<i>35</i>
2.1.6 Jumlah Penerbitan Akta Catatan Sipil di Kota Ambon, 2018.....	36
<i>Number of Vital Statistics Document Issued in Ambon Municipality, 2018.....</i>	<i>36</i>

2.1.7	JJumlah Sertifikat Tanah yang Dikeluarkan Menurut Jenis Hak Atas Tanah di Kota Ambon, 2014 – 2018 .....	37
	<i>Number of Land Certificate Issued by Right of Property in Ambon Municipality, 2014 – 2018 .....</i>	37
<b>2.2</b>	<b>DEWAN PERWAKILAN RAKYAT DAERAH .....</b>	<b>38</b>
	<b>REGIONAL HOUSE OF REPRESENTATIVE .....</b>	<b>38</b>
2.2.1	Jumlah Anggota Dewan Perwakilan Rakyat Daerah Menurut Partai Politik dan Jenis Kelamin di Kota Ambon, 2019 .....	38
	<i>Number of Regional House of Representatives's Members by Political Parties and Sex in Ambon Municipality 2019.....</i>	38
2.2.2	Nama dan Jabatan Pimpinan DPRD Kota Ambon, 2004 – Sekarang	39
	<i>Name and Position of Chairmen of Ambon Municipality Parliament, 2004-Nowadays.....</i>	39
2.2.3	Jumlah Produk Hukum yang Dihasilkan DPRD Kota Ambon Menurut Jenis, Tahun 2018 – 2019 .....	40
	<i>Number of Legal Products that Generated by the Type of Ambon Municipality Parliament, in 2018 – 2019.....</i>	40
2.2.4	Jumlah Anggota DPRD Kota Ambon Periode 2019 – 2024 Menurut Jenis Pendidikan dan Jenis Kelamin .....	41
	<i>Number of Members of Parliament of Ambon Municipality 2019-2024 Period, by Type of Education and Sex.....</i>	41
<b>2.2</b>	<b>SUMBER DAYA MANUSIA DAN PEMERINTAH LAINNYA .....</b>	<b>42</b>
	<b>HUMAN RESOURCES AND THE OTHER GOVERNMENT .....</b>	<b>42</b>
2.3.1	Jumlah Pegawai Negeri Sipil Menurut Jabatan dan Jenis Kelamin, Desember 2018 dan Desember 2019 di Pemerintahan Kota Ambon	42
	<i>Number of Civil Servants by Occupation and Sex, Desember 2018 and Desember 2019, in Ambon Municipality Government.....</i>	42
2.3.2	Jumlah Pegawai Negeri Sipil Menurut Tingkat Pendidikan dan Jenis Kelamin Desember 2018 dan Desember 2019.....	44
	<i>Number of Civil Servants by Educational Level and Sex December 2018 and December 2019 .....</i>	44
2.3.3	Jumlah Pegawai Negeri Sipil Menurut Tingkat Kepangkatan dan Jenis Kelamin di Kota Ambon Desember 2018 dan Desember 2019	46
	<i>Number of Civil Servants by Hierarchy and Sex in Ambon Municipality, 2018 and 2019 December 2018 and December 2019.....</i>	46

	Halaman Page
2.3.4 Jumlah Narapidana pada Lembaga Pemasyarakatan Kelas IIA Ambon Dirinci Menurut Jenis Penahanan dan Jenis Narapidana, 2015 – 2019.....	48
<i>Number of Convicts Held in the Correctional Institution 2nd A Grade, Ambon By Type of Imprisonment and Convicts, 2015 – 2019.....</i>	48
2.3.5 Jumlah Pelaku Gangguan Kamtibmas di Kota Ambon yang Ditangani Kepolisian Resort Kota P. Ambon dan P.P. Lease Menurut Bulan dan Jenis Kelamin, 2015 – 2019 .....	50
<i>Number of Violator of Law and Order in Ambon Municipality, Settled by the Resort Police of P. Ambon and P.P. Lease by Month and Sex, 2015 – 2019.....</i>	50
2.3.6 Jumlah Tahanan pada Kepolisian Resort Kota P. Ambon dan P.P. Lease Menurut Bulan dan Jenis Kelamin, 2015 – 2019 .....	51
<i>Number of Prisoners Held in the Resort Police of P. Ambon and P.P. Lease by Month and Sex, 2015 – 2019.....</i>	51
2.3.7 Jumlah Kejadian dan Korban Kecelakaan Lalu Lintas di Kota Ambon, 2015 – 2019.....	52
<i>Number of Occurrence and Victims of Traffic Accident in Ambon Municipality, 2015 – 2019 .....</i>	52
2.3.8 Keadaan Perkara Pidana Biasa di Pengadilan Negeri Ambon, 2019...	53
<i>Ordinary Criminal at District Court of Ambon Regional Office, 2019.....</i>	53
2.3.9 Keadaan Perkara Pidana Korupsi di Pengadilan Negeri Ambon, 2019.....	54
<i>Corruption Cases at District Court of Ambon Regional Office, 2019.....</i>	54
2.3.10 Keadaan Perkara Perselisihan Hubungan Industrial di Pengadilan Negeri Ambon, 2019.....	55
<i>Industrial Relations Disputes Cases at District Court of Ambon Regional Office, 2019 .....</i>	55
2.3.10 Keadaan Perkara Perikanan di Pengadilan Negeri Ambon, 2019.....	56
<i>Fishery Cases at District Court of Ambon Regional Office, 2019.....</i>	56
2.3.12 Keadaan Perkara Perdata Gugatan di Pengadilan Negeri Ambon, 2019.....	57
<i>Civil Lawsuit Case at District Court of Ambon Regional Office, 2019.....</i>	57



	Halaman Page
2.3.13 Keadaan Perkara Perdata Permohonan di Pengadilan Negeri Ambon, 2019.....	58
<i>Ordinary Criminal and Civil Cases at District Court of Ambon Regional Office, 2019.....</i>	58
2.3.14 Keadaan Perkara Perdata Gugatan di Pengadilan Negeri Ambon, 2019.....	59
<i>Civil Lawsuit Case at District Court of Ambon Regional Office, 2019.....</i>	59
2.3.15 Jumlah Narapidana dan Tahanan pada Rumah Tahanan Negara Kelas IIA Ambon, 2015 – 2019.....	60
<i>Number of Convicts and Prisoners Held in 2nd A Grade Prison of Ambon, 2015 – 2019.....</i>	60
<b>2.4 KEUANGAN PEMERINTAH .....</b>	<b>61</b>
<b>GOVERNMENT FINANCE .....</b>	<b>61</b>
2.4.1 Realisasi Pendapatan Pemerintah Kota Ambon Menurut Jenis Pendapatan (ribu rupiah), 2016–2019 .....	61
<i>Actual Ambon Municipal Government Revenues by Kind of Revenues (thousand rupiahs), 2016–2019 .....</i>	61
2.4.2 Realisasi Belanja Pemerintah Kota Ambon Menurut Jenis Belanja (ribu rupiah), 2016–2019.....	63
<i>Actual Ambon Municipal Government Expenditures by Kind of Expenditures (thousand rupiahs), 2016–2019.....</i>	63
<b>3. PENDUDUK DAN KETENAGAKERJAAN/POPULATION AND EMPLOYMENT .....</b>	<b>65</b>
<b>3.1 PENDUDUK.....</b>	<b>77</b>
<b>POPULATION .....</b>	<b>77</b>
3.1 Penduduk, Laju Pertumbuhan Penduduk per Tahun, Distribusi Persentase Penduduk, Kepadatan Penduduk, Rasio Jenis Kelamin Penduduk Menurut Kecamatan di Kota Ambon, 2019 .....	77
<i>Population, Annual Population Growth Rate, Percentage Distribution of Population, Population Density, and Population Sex Ratio by Subdistrict in Ambon Municipality, 2019 .....</i>	77
3.1.2 Jumlah Penduduk Kota Ambon Menurut Kelompok Umur dan Jenis Kelamin, 2019.....	80
<i>Population in Ambon Municipality by Age-Group and Sex, 2019.....</i>	80

	Halaman Page
<b>3.2 KETENAGAKERJAAN .....</b>	<b>81</b>
<b>EMPLOYMENT .....</b>	<b>81</b>
3.2.1 Jumlah Penduduk Berumur 15 Tahun Keatas Menurut Jenis Kegiatan Selama Seminggu yang Lalu dan Jenis Kelamin di Kota Ambon, 2019 .....	81
<i>Population Aged 15 Years and Over by Type of Activity During The Previous Week and Sex in Ambon Municipality, 2019.....</i>	<i>81</i>
3.2.2 Penduduk Berumur 15 Tahun ke Atas Menurut Pendidikan Tertinggi yang Ditamatkan dan Jenis Kegiatan Selama Seminggu yang Lalu di Kota Ambon, 2019.....	82
<i>Population 15 Years of Age and Over by Educational Attainment and Type of Activity During the Previous Week in Ambon Municipality Municipality, 2019.....</i>	<i>82</i>
3.2.3 Penduduk Berumur 15 Tahun Ke Atas yang Bekerja Selama Seminggu yang Lalu Menurut Status Pekerjaan Utama dan Jenis Kelamin di Kota Ambon, 2019.....	84
<i>Population 15 Years of Age and Over who Worked During The Previous Week by Main Employment Status and Sex in Ambon Municipality, 2019.....</i>	<i>84</i>
3.2.4 Jumlah Penduduk Berumur 15 Tahun Keatas Menurut Jenis Kegiatan Selama Seminggu yang Lalu dan Jenis Kelamin di Kota Ambon, 2019 .....	85
<i>Population Aged 15 Years and Over by Type of Activity During The Previous Week and Sex in Ambon Municipality, 2019.....</i>	<i>85</i>
3.2.5 Penduduk Berumur 15 Tahun ke Atas Menurut Pendidikan Tertinggi yang Ditamatkan dan Jenis Kegiatan Selama Seminggu yang Lalu di Kota Ambon, 2019.....	86
<i>Population 15 Years of Age and Over by Educational Attainment and Type of Activity During the Previous Week in Ambon Municipality Municipality, 2019.....</i>	<i>86</i>
3.2.6 Penduduk Berumur 15 Tahun Ke Atas yang Bekerja Selama Seminggu yang Lalu Menurut Status Pekerjaan Utama dan Jenis Kelamin di Kota Ambon, 2019.....	87
<i>Population 15 Years of Age and Over who Worked During The Previous Week by Main Employment Status and Sex in Ambon Municipality, 2019.....</i>	<i>87</i>

3.2.7	Banyaknya Pencari Kerja yang Terdaftar dan yang Ditempatkan Menurut Tingkat Pendidikan yang Ditamatkan dan Jenis Kelamin di Kota Ambon, 2019.....	88
	<i>Number of Registered and Assigned Job Seekers by Educational Attainment and Sex in Ambon Municipality, 2019.....</i>	88
3.2.8	Upah Minimum Provinsi (UMP) Sektor-SubSektor Sesuai SK Gubernur, 2019-2020 (Rupiah).....	89
	<i>Province Minimum Wage Sector-SubSector on the Decree of Governor, 2019-2020 (Rupiahs).....</i>	89
<b>4.</b>	<b>SOSIAL DAN KESEJAHTERAAN RAKYAT/SOCIAL AND WELFARE .....</b>	<b>91</b>
<b>4.1</b>	<b>PENDIDIKAN .....</b>	<b>104</b>
	<b>EDUCATION .....</b>	<b>104</b>
4.1.1	Jumlah Sekolah, Guru, dan Murid Taman Kanak-Kanak (TK) di Bawah Kementerian Pendidikan dan Kebudayaan Menurut Kecamatan di Kota Ambon, 2018/2019 dan 2019/2020.....	104
	<i>Number of Schools, Teachers, and Pupils in Kindergarten Under The Ministry of Education and Culture by Subdistrict in Ambon Municipality, 2018/2019 and 2019/2020 .....</i>	104
4.1.2	Jumlah Sekolah, Guru, dan Murid Raudatul Athfal (RA) di Bawah Kementerian Agama Menurut Kecamatan di Kota Ambon, 2018/2019 dan 2019/2020 .....	107
	<i>Number of Schools, Teachers, and Pupils in Raudatul Athfal (RA) Under The Ministry of Religious Affairs by Subdistrict in Ambon Municipality, 2018/2019 and 2019/2020 .....</i>	107
4.1.3	Jumlah Sekolah, Guru, dan Murid Sekolah Dasar (SD) di Bawah Kementerian Pendidikan dan Kebudayaan Menurut Kecamatan di Kota Ambon, 2018/2019 dan 2019/2020 .....	108
	<i>Number of Schools, Teachers, and Pupils in Primary Schools Under The Ministry of Education and Culture by Subdistrict in Ambon Municipality, 2018/2019 and 2019/2020 .....</i>	108
4.1.4	Jumlah Sekolah, Guru, dan Murid Madrasah Ibtidaiyah (MI) di Bawah Kementerian Agama Menurut Kecamatan Menurut Kecamatan di Kota Ambon, 2018/2019 dan 2019/2020.....	111

	<i>Number of Schools, Teachers, and Pupils in Madrasah Ibtidaiyah (MI) Under The Ministry of Religious Affairs by Subdistrict in Ambon Municipality, 2018/2019 and 2019/2020 .....</i>	111
4.1.5	Jumlah Sekolah, Guru, dan Murid Sekolah Menengah Pertama (SMP) di Bawah Kementerian Pendidikan dan Kebudayaan Menurut Kecamatan di Kota Ambon, 2018/2019 dan 2019/2020 ..... <i>Number of Schools, Teachers, and Pupils in Junior High Schools Under The Ministry of Education and Culture by Subdistrict in Ambon Municipality, 2018/2019 and 2019/2020 .....</i>	114
4.1.6	Jumlah Sekolah, Guru, dan Murid Madrasah Tsanawiyah (MTs) di Bawah Kementerian Agama Menurut Kecamatan di Kota Ambon, 2018/2019 dan 2019/2020 ..... <i>Number of Schools, Teachers, and Pupils in Madrasah Tsanawiyah (MTs) Under The Ministry of Religious Affairs by Subdistrict in Ambon Municipality, 2018/2019 and 2019/2020 .....</i>	117
4.1.7	Jumlah Sekolah, Guru, dan Murid Sekolah Menengah Atas (SMA) di Bawah Kementerian Pendidikan dan Kebudayaan Menurut Kecamatan di Kota Ambon, 2018/2019 dan 2019/2020..... <i>Number of Schools, Teachers, and Pupils in Senior High Schools Under The Ministry of Education and Culture by Subdistrict in Ambon Municipality, 2018/2019 and 2019/2020 .....</i>	120
4.1.8	Jumlah Sekolah, Guru, dan Murid Sekolah Menengah Kejuruan (SMK) di Bawah Kementerian Pendidikan dan Kebudayaan Menurut Kecamatan di Kota Ambon, 2018/2019 dan 2019/2020 ..... <i>Number of Schools, Teachers, and Pupils in Vocational High Schools Under The Ministry of Education and Culture by Subdistrict in Ambon Municipality, 2018/2019 and 2019/2020 .....</i>	123
4.1.9	Jumlah Sekolah, Guru, dan Murid Madrasah Aliyah (MA) di Bawah Kementerian Agama Menurut Kecamatan di Kota Ambon, 2018/2019 dan 2019/2020 ..... <i>Number of Schools, Teachers, and Pupils in Madrasah Aliyah (MA) Under the Ministry of Religious Affairs by Subdistrict in Ambon Municipality, 2018/2019 and 2019/2020 .....</i>	126
4.1.10	Jumlah Desa <sup>1</sup> /Kelurahan yang Memiliki Fasilitas Sekolah Menurut Kecamatan dan Tingkat Pendidikan di Kota Ambon, 2014, 2018, dan 2019 .....	129

	<i>Number of Villages<sup>1</sup> Having Educational Facilities by Subdistrict and Educational Level in Ambon Municipality, 2014, 2018, and 2019.....</i>	129
4.1.11	Angka Partisipasi Murni (APM) dan Angka Partisipasi Kasar (APK) Menurut Jenjang Pendidikan di Kota Ambon, 2018 dan 2019 ..... <i>Net Participation Rates and Gross Participation Rates by Educational Level in Ambon Municipality, 2018 and 2019 .....</i>	134 134
4.1.12	Persentase Penduduk Berumur 15 Tahun ke Atas yang Melek Huruf Menurut Kelompok Umur di Kota Ambon, 2018 dan 2019 ..... <i>Percentage of Literate People Aged 15 Years and Over by Age Group in Ambon Municipality, 2018 and 2019 .....</i>	135 135
4.1.13	Persentase Penduduk Usia 7-24 Tahun Menurut Karakteristik Pendidikan dan Jenis Kelamin di Kota Ambon, 2019 ..... <i>Percentage of Population Aged 7-24 Years According to Characteristics of Education and Sex in Ambon Municipality, 2019.....</i>	136 136
4.1.14	Banyaknya Guru, Murid dan Lulusan pada Sekolah Pertanian Menengah Atas (SPMA) Ambon, 2015/2016 – 2019/2020..... <i>Number of Teachers, Pupils and Graduates of Agricultural Senior High School Ambon, 2015/2016 – 2019/2020 .....</i>	137 137
4.1.15	Jumlah Murid, Guru, Lulusan, Gedung dan Ruangan pada Sekolah Usaha Perikanan Menengah (SUPM) Ambon, 2015/2016 – 2019/2020..... <i>Number of Pupils, Teachers, Graduates, Buildings and Rooms of Fishery Management High School Ambon, 2015/2016 – 2019/2020 .....</i>	138 138
4.1.16	Jumlah Mahasiswa, Lulusan dan Tenaga Pengajar pada Akademi Keperawatan Rumah Sakit Tingkat III Ambon, 2015/2016 – 2019/2020..... <i>Number of Student, Graduates and Teacher of Nurse Academy of 3rd Class Hospital Ambon, 2015/2016 – 2019/2020.....</i>	140 140
4.1.17	Calon Mahasiswa yang Mendaftar dan Diterima Menurut Program Studi pada Politeknik Kesehatan Kementerian Kesehatan, Provinsi Maluku, 2018/2019..... <i>Number of Students Applicants and Admintted to Health Polytechnic Ministry of Health, Maluku Province by Program Study, 2018/2019.....</i>	142 142

	Halaman Page
4.1.18 Tenaga Pengajar (Dosen) Tetap Menurut Jenjang Pendidikan pada Politeknik Kesehatan Kementerian Kesehatan, Provinsi Maluku, 2018/2019.....	143
<i>Permanents Academic Staff By Education Level at Health Polytechnic Ministry of Health, Maluku Province by Program Study, 2018/2019.....</i>	143
4.1.19 Perkembangan Mahasiswa, Dosen, Lulusan dan Rasio Mahasiswa-Dosen pada Universitas Pattimura Ambon Menurut Fakultas, 2019/2020.....	144
<i>Number of Students, Lecturers, Graduates and Student-Lecturer Ratio at Pattimura University Ambon by Faculty, 2019/2020.....</i>	144
4.1.20 Jumlah Calon Mahasiswa yang Mendaftar dan Diterima Menurut Fakultas dan Jenjang Program pada Universitas Pattimura Ambon, 2018/2019.....	145
<i>Number of Student Applicants Who Admitted at Pattimura University Ambon by Faculty and Program, 2018/2019.....</i>	145
4.1.21 Banyaknya Mahasiswa yang Terdaftar pada Universitas Pattimura Ambon Menurut Fakultas, Jurusan dan Jenis Kelamin, 2018/2019....	146
<i>Number of Registered Students of Pattimura University by Faculty, Program and Sex, 2018/2019.....</i>	146
4.1.22 Jumlah Tenaga Akademis Tetap pada Universitas Pattimura Ambon Menurut Fakultas dan Pendidikan Tertinggi, 2019/2020.....	149
<i>Number of Permanent Academic Staff at Pattimura University by Faculty and Educational Attainment, 2019/2020.....</i>	149
4.1.23 Jumlah Mahasiswa, Dosen, Mahasiswa KKN, Lulusan dan Rasio Mahasiswa-Dosen pada Universitas Kristen Indonesia Maluku (UKIM) Ambon Menurut Fakultas dan Jenis Kelamin, 2018/2019.....	150
<i>Number of Students, Lecturers, Village Extension Participants, Graduates and Student-Teacher Ratio of Indonesia Christian University of Maluku, Ambon by Faculty and Sex, 2018/2019.....</i>	150
4.1.24 Jumlah Calon Mahasiswa yang Mendaftar dan yang Diterima pada Universitas Kristen Indonesia Maluku (UKIM) Ambon Menurut Fakultas, 2018/2019.....	152
<i>Number of Student Applicants Who Admitted at Indonesia Christian University of Maluku, Ambon by Faculty, 2018/2019.....</i>	152

4.1.25	Perkembangan Mahasiswa, Dosen, Mahasiswa KKN, Lulusan dan Rasio Mahasiswa-Dosen pada Sekolah Tinggi Ilmu Administrasi (STIA) Trinitas Ambon Menurut Jenis Kelamin, 2015/2016 - 2019/2020.....	153
	<i>Number of Students, Lecturers, Village Extension Participants, Graduates and Student-Lecturer Ratio at College of Trinity for Administration Science Ambon by Sex, 2015/2016 - 2019/2020.....</i>	153
4.1.26	Jumlah Calon Mahasiswa yang Mendaftar dan Diterima pada Sekolah Tinggi Ilmu Administrasi (STIA) Trinitas Ambon Menurut Fakultas dan Jenis Kelamin, 2019/2020 .....	155
	<i>Number of Student Applicants Who Admitted at College of Trinity for Administration Science Ambon by Faculty and Sex, 2019/2020 .....</i>	155
4.1.27	Jumlah Calon Mahasiswa yang Mendaftar dan Diterima pada Institut Agama Islam Negeri (IAIN) Ambon Menurut Fakultas dan Jenis Kelamin, 2019/2020 .....	156
	<i>Number of Student Applicants Who Admitted at Institute of Islamic Religion Ambon by Faculty and Sex, 2019/2020 .....</i>	156
4.1.28	Jumlah Mahasiswa, Dosen, Mahasiswa KKN dan Lulusan pada Institut Agama Islam Negeri (IAIN) Ambon Menurut Fakultas dan Jenis Kelamin, 2018/2019 .....	157
	<i>Number of Students, Lecturers, Village Extension Participants and Graduates at Institute of Islamic Religion by Faculty and Sex, 2018/2....</i>	157
4.1.29	Jumlah Calon Mahasiswa yang Mendaftar dan Diterima pada Institut Agama Kristen Negeri (IAKN) Ambon Menurut Jurusan dan Jenis Kelamin, 2019/2020 .....	159
	<i>Number of Student Applicants Who Admitted at Institute of Christian Religion Ambon by Major and Sex, 2019/2020.....</i>	159
4.1.30	Banyaknya Mahasiswa Aktif pada Institut Agama Kristen Negeri (IAKN) Ambon Menurut Jenis Kelamin, 2015/2016 – 2019/2020.....	160
	<i>Number of Students at Institute of Christian Religion Ambon by Sex, 2015/2016 – 2019/2020.....</i>	160
4.1.31	Jumlah Dosen, Mahasiswa KKN dan Lulusan pada Institut Agama Kristen Negeri (IAKN) Ambon Menurut Jenis Kelamin, 2015-2019.....	161
	<i>Number of Lecturers, Village Extension Participations and Graduates at Institute of Christian Religion Ambon by Sex, 2015-2019 .....</i>	161

	Halaman Page
4.1.32 Jumlah Tenaga Akademis Tetap pada Politeknik Negeri Ambon Menurut Jurusan dan Pendidikan Tertinggi, 2019/2020 .....	162
<i>Number of Permanent Academic Staffs at National Polytechnique Ambon by Major and Educational Attainment, 2019/2020 .....</i>	<i>162</i>
4.1.33 Jumlah Calon Mahasiswa yang Mendaftar dan Diterima pada Politeknik Negeri Ambon Menurut Jurusan dan Jenis Kelamin, 2018/2019.....	163
<i>Number of Student Applicants Who Admitted at National Polytechnique Ambon by Major and Sex, 2018/2019 .....</i>	<i>163</i>
4.1.34 Jumlah Calon Mahasiswa yang Mendaftar dan Diterima pada Politeknik Negeri Ambon Menurut Jurusan dan Jenis Kelamin, 2018/2019.....	164
<i>Number of Student Applicants Who Admitted at National Polytechnique Ambon by Major and Sex, 2018/2019 .....</i>	<i>164</i>
4.1.35 Jumlah Perguruan Tinggi Swasta, Mahasiswa, dan Tenaga Pendidikan di Kota Ambon, 2019 .....	165
<i>Number of Private Universities, Students and Education Personnel in Ambon Municipality, 2019.....</i>	<i>165</i>
4.1.36 Jumlah Pengunjung pada Perpustakaan Nasional Provinsi Maluku Dirinci per Bulan, 2015 – 2019 .....	166
<i>Number of Visitors at National Library of Maluku Province per Month, 2015 - 2019 .....</i>	<i>166</i>
4.1.37 Jumlah Buku, Pengunjung dan Bahan Pustaka yang Digunakan pada Perpustakaan Nasional Provinsi Maluku, 2015 – 2019.....	167
<i>Number of Books, Visitors and References Used at National Library of Maluku Province, 2015 – 2019 .....</i>	<i>167</i>
<b>4.2 KESEHATAN .....</b>	<b>169</b>
<b>HEALTH.....</b>	<b>169</b>
4.2.1 Jumlah Desa <sup>1</sup> /Kelurahan Yang Memiliki Sarana Kesehatan Menurut Kecamatan di Kota Ambon, 2014, 2018, dan 2019.....	169
<i>Number of Villages<sup>1</sup> Having Health Facilities by Subdistrict in Ambon Municipality, 2014, 2018, dan 2019 .....</i>	<i>169</i>



	Halaman Page
4.2.2 Jumlah Tenaga Kesehatan Menurut Kecamatan di Kota Ambon, 2019 .....	175
<i>Number of Medical Personnel by Subdistrict in Ambon Municipality, 2019.....</i>	<i>175</i>
4.2.3 Persentase Penduduk yang Mempunyai Angka Kesakitan Selama Sebulan Terakhir Menurut Kecamatan di Kota Ambon, 2014-2019 (%) .....	176
<i>Percentage of People Who Had morbidity rate During a Month Prior to The Survey by Subdistrict in Ambon Municipality, 2014-2019 (%) .....</i>	<i>176</i>
4.2.4 Jumlah Rumah Sakit Umum, Rumah Sakit Khusus, Rumah Sakit/ Rumah Bersalin, Puskesmas, Klinik/Balai Kesehatan, Posyandu, dan Polindes Menurut Kecamatan di Kota Ambon, 2018 dan 2019 .....	177
<i>Number of General Hospital, Special Hospital, Maternity Hospital and Public Health Center, Medical Clinic, Integrated Service Post, Village maternity Cottage by Subdistrict in Ambon Municipality, 2018 and 2019.....</i>	<i>177</i>
4.2.5 Persentase Wanita Berumur 15 – 49 Tahun yang Pernah Kawin dan Melahirkan Menurut Karakteristik di Kota Ambon, 2019 .....	180
<i>Percentage of Ever Married Women Aged 15 – 49 Years and Give Birth by Characteristics in Ambon Municipality, 2019.....</i>	<i>180</i>
4.2.6 Banyaknya Tenaga Kesehatan yang Bekerja pada Rumah Sakit di Kota Ambon, 2019.....	182
<i>Number of Health Personnels in Hospital at Ambon Municipality, 2019.....</i>	<i>182</i>
4.2.7 Jumlah Fasilitas Farmasi di Kota Ambon Menurut Kecamatan, 2019 .....	183
<i>Number of Pharmacies Facilities in Ambon Municipality by Subdistrict, 2019.....</i>	<i>183</i>
4.2.8 Jumlah Kasus 10 Penyakit Terbanyak di Kota Ambon, 2019.....	184
<i>Percentage of Ever Married Women Aged 15 – 49 Years and Top 10 Diseases In Ambon Municipality, 2019 .....</i>	<i>184</i>
4.2.9 Kejadian Kasus Gigitan Anjing dan Jumlah Korban Meninggal di Kota Ambon Menurut Bulan, 2019.....	185
<i>Dog Bite Cases and Death Victims In Ambon Municipality by Month, 2019 .....</i>	<i>185</i>

	Halaman Page
4.2.10 Jumlah Kasus HIV/AIDS, IMS, DBD, Diare, TB dan Malaria di Kota Ambon Menurut Kecamatan, 2019 .....	186
<i>Number of HIV/AIDS Cases, Sexually Contaminate Infection, Dengue, Diarrhea, Tuberculosis and Malaria in Ambon Municipality by Subdistrict, 2019.....</i>	<i>186</i>
4.2.11 Jumlah Bayi yang Lahir pada Rumah Sakit di Kota Ambon Menurut Kecamatan, 2019.....	187
<i>Number of Babies Born at Hospital in Ambon Municipality by Subdistricts, 2019 .....</i>	<i>187</i>
4.2.12 Jumlah Kelahiran Bayi Tercatat di Kota Ambon Menurut Penolong Kelahiran dan Kecamatan, 2019 .....	188
<i>Number of Registered Births in Ambon Municipality by Birth Practitioner and Subdistrict, 2019.....</i>	<i>188</i>
4.2.13 Jumlah Wanita Hamil yang Sudah Mendapat Vaksinasi TT di Kota Ambon Menurut Kecamatan dan Jenis Vaksinasi, 2019 .....	189
<i>Number of Pregnant Women who Got TT Vaccination in Ambon Municipality by Subdistrict and Type of Vaccination 2019.....</i>	<i>189</i>
4.2.14 Banyaknya Anak yang Sudah Mendapat Vaksinasi di Kota Ambon Menurut Kecamatan dan Jenis Vaksinasi, 2019 .....	190
<i>Number of Vaccinated Children in Ambon Municipality by Subdistrict and Type of Vaccination, 2019.....</i>	<i>190</i>
4.2.15 Jumlah Bayi yang Sudah Mendapat Vaksinasi Hepatitis B di Kota Ambon Menurut Kecamatan, 2019 .....	192
<i>Number of Babies who Got Hepatitis B Vaccination in Ambon Municipality by Subdistrict, 2019 .....</i>	<i>192</i>
4.2.16 Jumlah Posyandu dan Penyerapan Gizi Balita di Kota Ambon Menurut Kecamatan, 2019 .....	193
<i>Number of Integrated Ministering Posts and Toddlers Nutrient Absorption in Ambon Municipality by Subdistrict, 2019.....</i>	<i>193</i>
4.2.17 Target dan Realisasi Akseptor Baru di Kota Ambon Menurut Jenis Kontrasepsi, 2018.....	194
<i>Target and Realization of New Contraceptive Acceptors in Ambon Municipality by Type of Contraceptive, 2018.....</i>	<i>194</i>
4.2.18 Target dan Realisasi Akseptor Aktif di Kota Ambon Menurut Jenis Kontrasepsi, 2018.....	195

	Halaman Page
<i>Target and Realization of Active Contraceptive Acceptors in Ambon Municipality by Type of Contraceptive, 2018</i> .....	195
4.2.19 Pencapaian Akseptor Baru di Kota Ambon Menurut Bulan, 2019 ..... <i>Achievement of New Acceptors in Ambon Municipality by Month, 2019</i> .....	196 196
4.2.20 Banyaknya Klinik Keluarga Berencana dan Pos Pelayanan Keluarga Berencana Desa (PPKBD) di Kota Ambon Menurut Kecamatan, 2018 .....	197
<i>Number of Planned Family Clinic and Post of Village Planned Family Services in Ambon Municipality by Subdistrict, 2018</i> .....	197
4.2.21 Jumlah Pasangan Usia Subur (PUS) dan Wanita Usia Subur (WUS) Menurut Kecamatan di Kota Ambon, 2018 .....	198
<i>Number of Fertile Age Couples and Women of Fertile Age by Subdistrict in Ambon Municipality 2018</i> .....	198
4.2.22 Jumlah Peserta KB Aktif Menurut Kecamatan di Kota Ambon, 2018. <i>Number of Family Planning Participants by Subdistrict in Ambon Municipality, 2018</i> .....	199 199
<b>4.3 AGAMA DAN SOSIAL LAINNYA .....</b>	<b>201</b>
<b><i>RELIGION AND OTHER SOCIAL AFFAIRS</i> .....</b>	<b>201</b>
4.3.1 Jumlah Penduduk Menurut Kecamatan dan Agama yang Dianut di Kota Ambon, 2019 .....	201
<i>Population by Subdistrict and Religion in Ambon Municipality, 2019</i> ...	201
4.3.2 Jumlah Tempat Peribadatan Menurut Kecamatan di Kota Ambon, 2019 .....	202
<i>Number of Places of Worship by Subdistrict and Religion in Ambon Municipality, 2019</i> .....	202
4.3.3 Jumlah Desa <sup>1</sup> /Kelurahan yang Mengalami Bencana Alam <sup>2</sup> Menurut Kecamatan di Kota Ambon, 2014, 2018, dan 2019 .....	203
<i>Number of Villages<sup>1</sup> that Had Natural Disaster<sup>2</sup> by Subdistrict in Ambon Municipality, 2014, 2018, and 2019</i> .....	203
4.3.4 Banyaknya Surat Ijin Mendirikan Bangunan (IMB) yang Dikeluarkan oleh Pemda Kota Ambon, 2015 – 2019 .....	206
<i>Number of Building Construction Permits Issued by Ambon Local Government, 2015 – 2019</i> .....	206

	Halaman Page	
4.3.5	Perkiraan Produksi Sampah per Hari, Volume Sampah yang Terkumpul dan Terangkut per Hari dan Komposisi Sampah per Hari di Kota Ambon, 2015 – 2019 .....	209
	<i>Daily Garbage Production Estimation, Daily Garbage Volume that Accumulated and Transported and Daily Garbage Composition in Ambon Municipality, 2015 – 2019 .....</i>	209
4.3.6	Jumlah Tenaga Kerja dan Sarana Kebersihan di Kota Ambon, 2015 – 2019.....	211
	<i>Number of Workers and Sanitary Facilities in Ambon Municipality, 2015 – 2019.....</i>	211
4.3.7	Jumlah Anak Terlantar di Kota Ambon Menurut Kecamatan, Jenis Kelamin dan Tingkat Pendidikan, 2019 .....	212
	<i>Number of Waif in Ambon Municipality by Subdistrict, Sex and Education Attainment, 2019 .....</i>	212
4.3.8	Jumlah Lokalisasi Prostitusi, Germo dan Wanita Tuna Susila di Kota Ambon Menurut Kecamatan, 2019 .....	214
	<i>Number of Prostitution Localization, Pimp and Prostitute in Ambon Municipality by Subdistrict, 2019.....</i>	214
4.3.9	Jumlah Korban Bencana Alam Menurut Kecamatan dan Jenis Kelamin di Kota Ambon, 2019.....	215
	<i>Number of Natural Disasters Casualties by Subdistrict and Sex in Ambon Municipality, 2019.....</i>	215
4.3.10	Banyaknya Korban Bencana Sosial Menurut Kecamatan dan Jenis Kelamin di Kota Ambon, 2019.....	216
	<i>Number of Social Disasters Casualties by Subdistrict and Sex in Ambon Municipality, 2019.....</i>	216
4.3.11	Banyaknya ABH (Anak Berhadapan dengan Hukum) di Kota Ambon Menurut Kecamatan dan Jenis Kelamin, 2019.....	217
	<i>Number of Delinquent Children in Ambon Municipality by Subdistrict and Sex, 2019 .....</i>	217
4.3.12	Jumlah Bekas Narapidana di Kota Ambon Menurut Kecamatan, Jenis Kelamin dan Tingkat Pendidikan, 2019 .....	218
	<i>Number of Ex-Convicts in Ambon Municipality by Subdistrict, Sex and Educational Attainment, 2019.....</i>	218

	Halaman Page
4.3.13 Jumlah Lanjut Usia (Jompo) Terlantar di Kota Ambon Menurut Kecamatan dan Jenis Kelamin, 2019.....	220
<i>Number of Neglected Old People in Ambon Municipality by Subdistrict and Sex, 2019 .....</i>	<i>220</i>
4.3.14 Jumlah Pekerja Sosial Masyarakat di Kota Ambon Menurut Kecamatan, Jenis Kelamin dan Tingkat Pendidikan, 2019.....	221
<i>Number of Social Workers in Ambon Municipality by Subdistrict, Sex and Educational Attainment, 2019 .....</i>	<i>221</i>
4.3.15 Jumlah Peristiwa Kebakaran di Kota Ambon, 2015 - 2019.....	223
<i>Number of Conflagration Events in Ambon Municipality, 2015 - 2019..</i>	<i>223</i>
4.3.16 Jumlah Sarana Pemadam Kebakaran di Kota Ambon Menurut Jenis, 2015 – 2019.....	225
<i>Number of Fire Service Facilities in Ambon Municipality by Type, 2015 – 2019.....</i>	<i>225</i>
4.3.17 Jumlah Pekerja Sosial Masyarakat di Kota Ambon Menurut Kecamatan, Jenis Kelamin dan Tingkat Pendidikan, 2017-2019.....	226
<i>Number of Social Workers in Ambon Municipality by Subdistrict, Sex and Educational Attainment, 2017-2019.....</i>	<i>226</i>
<b>4.4 KEMISKINAN .....</b>	<b>227</b>
<b><i>POVERTY.....</i></b>	<b><i>227</i></b>
4.4.1 Garis Kemiskinan, Jumlah, dan Persentase Penduduk Miskin di Kota Ambon, 2012–2019.....	227
<i>Poverty Line, Number, and Percentage of Poor People in Ambon Municipality, 2012–2019 .....</i>	<i>227</i>
4.4.2 Indeks Kedalaman Kemiskinan dan Indeks Keparahan Kemiskinan di Kota Ambon, 2012–2019.....	228
<i>Poverty Gap Index and Poverty Severity Index in Ambon Municipality, 2012–2019 .....</i>	<i>228</i>
4.4.3 Jumlah Penerima Bantuan dan Besaran Anggaran Bantuan Pangan Non Tunai di Kota Ambon Menurut Kecamatan, 2018 – 2019 .....	229
<i>Number of Receptient and The Amount of Cashless Foot Aid Budget in Ambon Municipality by Subdistrict, 2018 - 2019.....</i>	<i>229</i>

<b>5.</b>	<b>PERTANIAN, KEHUTANAN, PETERNAKAN, DAN PERIKANAN/ AGRICULTURE, FORESTRY, LIVESTOCK, AND FISHERY .....</b>	<b>231</b>
<b>5.1</b>	<b>HORTIKULTURA .....</b>	<b>243</b>
	<b>HORTICULTURE.....</b>	<b>243</b>
5.1.1	Luas Panen Tanaman Sayuran Menurut Kecamatan dan Jenis Tanaman (ha) di Kota Ambon, 2018 dan 2019 .....	243
	<i>Harvested Area of Vegetables by Subdistrict and Kind of Plant (ha) in Ambon Municipality, 2018 and 2019 .....</i>	243
5.1.2	Produksi Tanaman Sayuran Menurut Kecamatan dan Jenis Tanaman (ton) di Kota Ambon, 2018 dan 2019 .....	249
	<i>Production of Vegetables by Subdistrict and Kind of Plant (ton) in Ambon Municipality, 2018 and 2019 .....</i>	249
5.1.3	Luas Panen Tanaman Sayuran Semusim Menurut Jenis Tanaman (ha) di Kota Ambon, 2016-2019.....	255
	<i>Harvested Area of Seasonal Vegetables by Kind of Plant (ha) in Ambon Municipality, 2016-2019.....</i>	255
5.1.4	Produksi Tanaman Sayuran Semusim Menurut Jenis Tanaman (ton) di Kota Ambon, 2016-2019.....	257
	<i>Production of Seasonal Vegetables by Kind of Plant (ton) in Ambon Municipality, 2016-2019.....</i>	257
5.1.5	Luas Panen Tanaman Biofarmaka Menurut Kecamatan dan Jenis Tanaman (m <sup>2</sup> ) di Kota Ambon, 2018 dan 2019.....	259
	<i>Harvested Area of Medicinal Plants by Subdistrict and Kind of Plant (m<sup>2</sup>) in Ambon Municipality, 2018 and 2019.....</i>	259
5.1.6	Produksi Tanaman Biofarmaka Menurut Kecamatan dan Jenis Tanaman (kg) di Kota Ambon, 2018 and 2019.....	261
	<i>Production of Medicinal Plants by Subdistrict and Kind of Plant (kg) in Ambon Municipality, 2018 and 2019 .....</i>	261
5.1.7	Luas Panen Tanaman Biofarmaka Menurut Jenis Tanaman (m <sup>2</sup> ) di Kota Ambon, 2016-2019 .....	263
	<i>Harvested Area of Medicinal Plants by Kind of Plant (m<sup>2</sup>) In Ambon Municipality, 2016-2019.....</i>	263

	Halaman Page
5.1.8	Produksi Tanaman Biofarmaka Menurut Jenis Tanaman (kg) di Kota Ambon, 2016-2019 ..... 264 <i>Production of Medicinal Plants by Kind of Plant (kg) in Ambon Municipality, 2016-2019..... 264</i>
5.1.9	Luas Panen Tanaman Hias Menurut Kecamatan dan Jenis Tanaman (m <sup>2</sup> ) di Kota Ambon, 2018 dan 2019 ..... 265 <i>Harvested Area of Ornamental Plants by Subdistrict and Kind of Plant (m<sup>2</sup>) in Ambon Municipality, 2018 and 2019 ..... 265</i>
5.1.10	Produksi Tanaman Hias Menurut Kecamatan dan Jenis Tanaman (tangkai) di Kota Ambon, 2018 dan 2019 ..... 267 <i>Production of Ornamental Plants by Subdistrict and Kind of Plant (stalks) in Ambon Municipality, 2018 and 2019 ..... 267</i>
5.1.11	Luas Panen Tanaman Hias Menurut Jenis Tanaman (m <sup>2</sup> ) di Kota Ambon, 2016-2019..... 269 <i>Harvested Area of Ornamental Plants by Kind of Plant (m<sup>2</sup>) in Ambon Municipality, 2016-2019..... 269</i>
5.1.12	Produksi Tanaman Hias Menurut Jenis Tanaman (tangkai) di Kota Ambon, 2016-2019..... 270 <i>Production of Ornamental Plants by Kind of Plant (stalks) in Ambon Municipality, 2016-2019..... 270</i>
5.1.13	Produksi Buah-buahan Menurut Kecamatan dan Jenis Tanaman (ton) di Kota Ambon, 2018 and 2019..... 271 <i>Production of Fruits by Subdistrict and Kind of Plant (ton) in Ambon Municipality, 2018 and 2019..... 271</i>
5.1.14	Produksi Buah-Buahan dan Sayuran Tahunan Menurut Jenis Tanaman (ton) di Kota Ambon, 2016-2019 ..... 274 <i>Production of Annual Fruits and Vegetables by Kind of Plant (ton) in Ambon Municipality, 2016-2019..... 274</i>
5.1.15	Luas Tanam, Luas Panen, Hasil Produksi dan Rata-rata Produksi Ubi Kayu di Kota Ambon Menurut Kecamatan, 2019 ..... 275 <i>Cultivated Area, Harvested Area, Production and Yield Rate of Cassava in Ambon Municipality by Subdistrict, 2019 ..... 275</i>
5.1.16	Luas Tanam, Luas Panen, Hasil Produksi dan Rata-rata Produksi Ubi Jalar di Kota Ambon Menurut Kecamatan, 2019..... 276 <i>Cultivated Area, Harvested Area, Production and Yield Rate of Sweet Potatoes in Ambon Municipality by Subdistrict, 2019..... 276</i>

	Halaman Page
5.1.17 Luas Tanam, Luas Panen, Hasil Produksi dan Rata-rata Produksi Kacang Tanah di Kota Ambon Menurut Kecamatan, 2019 .....	277
<i>Cultivated Area, Harvested Area, Production and Yield Rate of Peanuts in Ambon Municipality by Subdistrict, 2019.....</i>	<i>277</i>
5.1.18 Luas Tanam, Luas Panen, Hasil Produksi dan Rata-rata Produksi Jagung di Kota Ambon Menurut Kecamatan, 2019 .....	278
<i>Cultivated Area, Harvested Area, Production and Yield Rate of Maize in Ambon Municipality by Subdistrict, 2019.....</i>	<i>278</i>
<b>5.2 PERKEBUNAN.....</b>	<b>279</b>
<b>ESTATE CROPS .....</b>	<b>279</b>
5.2.1 Luas Areal Tanaman Perkebunan Menurut Kecamatan dan Jenis Tanaman (ha) di Kota Ambon, 2018 dan 2019 .....	279
<i>Planted Area of Estate Crops by Subdistrict and Type of Crops (ha) in Ambon Municipality, 2018 dan 2019 .....</i>	<i>279</i>
5.2.2 Produksi Perkebunan Menurut Kecamatan dan Jenis Tanaman (ton) di Kota Ambon, 2018 dan 2019.....	284
<i>Production of Estate by Subdistrict and Type of Crops (ton) in Ambon Municipality, 2018 and 2019 .....</i>	<i>284</i>
<b>5.3 PETERNAKAN DAN PERIKANAN .....</b>	<b>289</b>
<b>LIVESTOCK AND FISHERIES .....</b>	<b>289</b>
5.3.1 Populasi, Jumlah Pemotongan Hewan, Jumlah Produksi Daging, Perkembangan Nilai Produksi, dan Jumlah Impor Hewan Ternak, Menurut Jenis Hewan Ternak di Kota Ambon, 2019 .....	289
<i>Population, Number of Slaughterhouses, Number of Meat Production, Development of Production Value, and Number of Imported Livestock, by Type of Livestock in Ambon Municipality, 2019.</i>	<i>289</i>
5.3.2 Jumlah Rumah Tangga Perikanan (RTP) dan Perahu Tanpa Motor di Kota Ambon, 2015 – 2019 .....	290
<i>Number of Fishery Households (FHH) and Motorless Fishing-Boats in Ambon Municipality, 2015 – 2019 .....</i>	<i>290</i>
5.3.3 Jumlah Perahu Kapal Penangkapan Ikan pada Pusat Pendaratan di Kota Ambon, 2015 – 2019 .....	291
<i>Number of Fishing-Boats in Landing Ports of Ambon Municipality, 2015 – 2019.....</i>	<i>291</i>



5.3.4	Jumlah Alat Penangkapan Ikan Menurut Jenisnya di Kota Ambon, 2015 – 2019.....	292
	<i>Number of Fishing-Boats in Landing Ports of Ambon Municipality, 2015 – 2019.....</i>	292
5.3.5	Volume dan Nilai Produksi Ikan Segar di Tempat Pelelangan Ikan di Kota Ambon, 2019.....	293
	<i>Volume and Production Value of Fresh Fish at Public Fish Auction Place Ambon Municipality, 2019.....</i>	293
5.3.6	Produksi dan Nilai Produksi Perikanan di Kota Ambon Menurut Kecamatan, 2019.....	294
	<i>Fishery Production and Value by Subdistricts in Ambon Municipality, 2019.....</i>	294
5.3.7	Jenis Olahan Perikanan di Kota Ambon Menurut Jenis Ikan, 2018 ....	295
	<i>Type of Processed Fish by Fish Species in Ambon Municipality, 2018.....</i>	295
<b>6.</b>	<b>INDUSTRI PERTAMBANGAN DAN ENERGI/INDUSTRY, MINING AND ENERGY .....</b>	<b>297</b>
6.1	Daya Terpasang, Produksi, dan Distribusi Listrik PT. PLN (Persero) pada Cabang/Ranting PLN Menurut Kecamatan di Kota Ambon, 2019.....	302
	<i>Installed Electricity Power, Production, and Distribution of PT. PLN (Persero) at PLN Branch by Subdistrict in Ambon Municipality, 2019.....</i>	302
6.2	Jumlah Pelanggan Listrik Menurut Kecamatan di Kota Ambon, 2015–2019.....	303
	<i>Number of Electricity Customers by Subdistrict in Ambon Municipality, 2015–2019.....</i>	303
6.3	Jumlah Pelanggan dan Air yang Disalurkan Menurut Kecamatan di Kota Ambon, 2019.....	304
	<i>Number of Customers and Distributed Water by Subdistrict in Ambon Municipality, 2019.....</i>	304
6.4	Jumlah Pelanggan, Uang Masuk dan Jumlah Air yang Disalurkan oleh PDAM Kota Ambon Menurut Jenis Konsumen, 2019.....	305
	<i>Number of Customers, Income and Volume of Water Distributed by Water Supply Regional Company of Ambon Municipality by Type of Customer, 2019.....</i>	305

	Halaman Page
6.5	Jumlah Industri Pangan Formal yang Terdaftar di Kota Ambon Menurut Kecamatan, 2019..... 307 <i>Number of Registered Formal Food Industry in Ambon Municipality by Subdistrict, 2019..... 307</i>
6.6	Jumlah Industri Sandang Formal yang Terdaftar di Kota Ambon Menurut Kecamatan, 2019..... 308 <i>Number of Registered Formal Textile Industry in Ambon Municipality by Subdistrict, 2019..... 308</i>
6.7	Jumlah Industri Industri Logam dan Elektronika Formal yang Terdaftar di Kota Ambon Menurut Kecamatan, 2019..... 309 <i>Number of Registered Formal Metal and Electronic Industry in Ambon Municipality by Subdistrict, 2019..... 309</i>
6.8	Jumlah Industri Kerajinan Umum Formal yang Terdaftar di Kota Ambon Menurut Kecamatan, 2019..... 310 <i>Number of Registered Formal General Crafting Industry in Ambon Municipality by Subdistrict, 2019..... 310</i>
6.9	Jumlah Industri Kimia dan Bahan Bangunan Formal yang Terdaftar di Kota Ambon Menurut Kecamatan, 2019..... 311 <i>Number of Registered Formal Chemical and Construction Material Industry in Ambon Municipality by Subdistrict, 2019..... 311</i>
<b>7.</b>	<b>PARIWISATA/TOURISM ..... 313</b>
7.1	Jumlah Rumah Makan/Restoran Menurut Kecamatan di Kota Ambon, 2016–2019..... 318 <i>Number of Restaurants by Subdistrict in Ambon Municipality, 2016–2019..... 318</i>
7.2	Jumlah Obyek Wisata di Kota Ambon Menurut Kecamatan dan Jenis, 2019..... 319 <i>Number of Tourism Objects in Ambon Municipality by Subdistrict and Type, 201..... 319</i>
7.3	Jumlah Obyek Wisata di Kota Ambon Menurut Kecamatan dan Jenis, 2019..... 320 <i>Number of Tourism Objects in Ambon Municipality by Subdistrict and Type, 2019..... 320</i>
7.4	Potensi Wisata Budaya di Kota Ambon, 2019..... 329 <i>Cultural Tourism Potency in Ambon, 2019..... 329</i>

	Halaman Page
7.5	Jumlah Kedatangan Orang Asing di Kota Ambon Menurut Kebangsaan/Warga Negara, 2019 ..... 331 <i>Number of Arrivals of Foreign Tourists in Ambon Municipality by Nationality, 2019..... 331</i>
7.6	Jumlah Paspor WNI dan WNA Menurut Bulan Berdasarkan Jenis Pembuatan dan Perpanjangan Izin Tinggal di Kota Ambon, 2019.. 333 <i>Number of Indonesian-Citizen Passport and Number of Foreigner per Month by Kind of Issued and Renewal of Stay-Permit in Ambon Municipality, 2019..... 333</i>
7.7	Jumlah Paspor WNI dan WNA Menurut Bulan Berdasarkan Jenis Pembuatan dan Perpanjangan Izin Tinggal di Kota Ambon, 2019.. 335 <i>Number of Indonesian-Citizen Passport and Number of Foreigner per Month by Kind of Issued and Renewal of Stay-Permit in Ambon Municipality, 2019..... 335</i>
7.8	Pengunjung Museum Siwalima Ambon Menurut Bulan Berdasarkan Membayar dan Tidak Membayar, 2019 ..... 338 <i>Visitor of Museum of Siwalima Ambon by Month Based on Paying and Not Paying, 2019..... 338</i>
<b>8.</b>	<b>TRANSPORTASI DAN KOMUNIKASI/TRANSPORTATION AND COMMUNICATION ..... 339</b>
<b>8.1</b>	<b>TRANSPORTASI..... 344</b> <b>TRANSPORTATION ..... 344</b>
8.1.1	Panjang Jalan Menurut Tingkat Kewenangan Pemerintahan di Kota Ambon (km), 2017–2019 ..... 344 <i>Length of Roads by Level of Government Authority in Ambon Municipality (km), 2017–2019..... 344</i>
8.1.2	Panjang Jalan Menurut Jenis Permukaan Jalan di Kota Ambon (km), 2017–2019..... 345 <i>Length of Roads by Type of Road Surface in Ambon Municipality (km), 2017–2019..... 345</i>
8.1.3	Panjang Jalan Menurut Kondisi Jalan di Kota Ambon (km), 2017–2019..... 346 <i>Length of Roads by Condition of Roads in Ambon Municipality (km), 2017–2019..... 346</i>

	Halaman Page
8.1.4 Jumlah Angkutan Penumpang Menurut Trayek yang Beroperasi Dalam Wilayah Kota Ambon, 2015 – 2018.....	347
<i>Number of Public Transportation Operated in Ambon Municipality by Designated Routes, 2015– 2018 .....</i>	<i>347</i>
8.1.5 Jumlah Angkutan Penumpang dan Barang Kota Ambon pada Lintasan Penyeberangan Ambon (Galala) – Namlea per Bulan, 2019.....	351
<i>Number of Passengers and Freight Traffic in Ambon Municipality at Ambon (Galala) – Namlea Ferryboat Line, 2019.....</i>	<i>351</i>
8.1.6 Tarif Angkutan Fery pada Lintasan Penyeberangan Ambon (Galala) – Namlea di Kota Ambon, 2019.....	352
<i>Tariff of Ferry Passengers at Ambon-Namlea Ferryboat Line in Ambon Municipality, 2019.....</i>	<i>352</i>
8.1.7 Banyaknya Pelabuhan, Dermaga dan Luas Gudang di Kota Ambon, 2015 – 2019.....	354
<i>Number of Port, Quay and Area of Ports/Quas Storehouse in Ambon Municipality, 2015 – 2019.....</i>	<i>354</i>
8.1.8 Jumlah Kunjungan Kapal dan Penumpang per Bulan di Pelabuhan Ambon, 2019.....	355
<i>Number of Ship Calls and Passenger Traffic by Month at Port of Ambon, 2019.....</i>	<i>355</i>
8.1.9 Jumlah Kunjungan Kapal per Bulan Menurut Jenis Pelayaran di Pelabuhan Ambon, 2019.....	356
<i>Number of Ship Calls by Month and Type of Voyage at Port of Ambon, 2019.....</i>	<i>356</i>
8.1.10 Perkembangan Pelayanan Air Minum oleh Perum Pelabuhan Ambon untuk Kapal per Bulan (Ton), 2019.....	358
<i>Trend of Water Supply at Ambon Port Public Company for Ships per Month (Ton), 2019.....</i>	<i>358</i>
8.1.11 Perkembangan Arus Bongkar Muat Barang Menurut Jenis di Pelabuhan Ambon, 2019.....	359
<i>Cargo handling by Type of Freight Good at Port of Ambon, 2019.....</i>	<i>359</i>

8.1.12	Jumlah Mobil Crane, Kapasitas dan Banyaknya Jam Pemakaian dalam Kegiatan Bongkar Muat Menurut Bulan di Pelabuhan Ambon, 2019.....	361
	<i>Number of Cranes, Capacities and Operating Hours on Cargo Handling by Month at Port of Ambon, 2019 .....</i>	<i>361</i>
8.1.13	Jumlah Forklift dan Banyaknya Jam Pemakaian dalam Kegiatan Bongkar Muat Menurut Kapasitas per Bulan di Pelabuhan Ambon, 2019.....	362
	<i>Number of Forklifts and Operating Hours on Cargo Handling by Capacity per Month at Port of Ambon, 2019.....</i>	<i>362</i>
8.1.14	Pemakaian Reach Stacker dan Tronton dalam Kegiatan Bongkar Muat Menurut Kapasitas per Bulan di Pelabuhan Ambon, 2019 .....	365
	<i>Reach Stacker and Trailers Usage on Cargo Handling by Capacity per Month at Port of Ambon, 2019 .....</i>	<i>365</i>
8.1.15	Jumlah Kontainer Crane, Kapasitas dan Banyaknya Jam Pemakaian dalam Kegiatan Bongkar Muat Menurut Bulan di Pelabuhan Ambon, 2019.....	367
	<i>Number of Container Cranes, Capacities and Operating Hours on Cargo Handling by Month at Ambon Port by Month, 2019.....</i>	<i>367</i>
8.1.16	Jumlah Rubber Tyred Gantry, Kapasitas dan Banyaknya Jam Pemakaian dalam Kegiatan Bongkar Muat Menurut Bulan di Pelabuhan Ambon, 2019.....	368
	<i>Number of Rubber Tyred Gantry, Capacities and Operating Hours on Cargo Handling by Month at Port of Ambon, 2019.....</i>	<i>368</i>
8.1.17	Jumlah Head Truck, Kapasitas dan Banyaknya Jam Pemakaian dalam Kegiatan Bongkar Muat Menurut Bulan di Pelabuhan Ambon, 2019.....	369
	<i>Number of Head Truck, Capacities and Operating Hours on Cargo Handling by Month at Port of Ambon, 2019 .....</i>	<i>369</i>
8.1.18	Jumlah Level Luffing Crane, Kapasitas dan Banyaknya Jam Pemakaian dalam Kegiatan Bongkar Muat Menurut Bulan di Pelabuhan Ambon, 2019.....	370
	<i>Number of Level Luffing Crane, Capacities and Operating Hours on Cargo Handling by Month at Port of Ambon, 2019.....</i>	<i>370</i>

	Halaman Page
8.1.19 Rute dan Frekuensi Penerbangan Pesawat dari Ambon ke Beberapa Daerah di Luar Kota Ambon, 2018 .....	371
<i>Air Route and Frequency of Regular Air Traffic From Ambon to Several Place Outside of Ambon Municipality, 2018.....</i>	<i>371</i>
8.1.20 Frekuensi Penerbangan, Jumlah Penumpang dan Barang/Kargo per Bulan Melalui Bandar Udara Pattimura Ambon, 2018 .....	387
<i>Flights Frequency, Number of Passengers and Bagage Freight via Pattimura Airport of Ambon, 2018 .....</i>	<i>387</i>
<b>8.2 KOMUNIKASI.....</b>	<b>388</b>
<b>COMMUNICATION .....</b>	<b>388</b>
8.2.1 Jumlah Kantor Pos Pembantu Menurut Kecamatan di Kota Ambon, 2016–2019.....	388
<i>Number of Post Offices Subsidiaries by Subdistrict in Ambon Municipality, 2016–2019.....</i>	<i>388</i>
8.2.2 Banyaknya Surat Pos Biasa dan Pos Tercatat Dalam Negeri yang Diterima dan yang Dikirim per Bulan Melalui PT. Pos Indonesia (Persero) Ambon (Lembar), 2019 .....	389
<i>Number of Common and Registered Domestic Mails Received and Sent Off per Month by Indonesian Post of Ambon (Sheet), 2019 .....</i>	<i>389</i>
8.2.3 Banyaknya Surat Pos Kilat Khusus Dalam Negeri yang Diterima dan yang Dikirim per Bulan Melalui PT. Pos Indonesia Ambon (Lembar), 2019 .....	390
<i>Number of Special Dispatch Domestic Mails Received and Sent Off per Month by Indonesian Post of Ambon (Sheets), 2019.....</i>	<i>390</i>
8.2.4 Banyaknya Paket Pos Dalam dan Luar Negeri yang Diterima dan yang Dikirim per Bulan Melalui PT. Pos Indonesia Ambon (Kg), 2015 – 2019.....	391
<i>Number of Domestic and Abroad Parcel Post Received and Sent Off per Month by Indonesian Post of Ambon (Kgs), 2015 – 2019.....</i>	<i>391</i>
8.2.5 Banyaknya Kantor Telepon dan Sentral Telepon di Kota Ambon menurut Kecamatan, 2019 .....	392
<i>Number of Telephone Office and Central Telephone in Ambon Municipality by Subdistrict, 2019 .....</i>	<i>392</i>

	Halaman Page
8.2.6	Kapasitas Sentral Telepon di Kota Ambon menurut Lokasi, 2015 – 2019 ..... 393 <i>Capacity of Telephone Centrals in Ambon Municipality by Location, 2015 - 2019</i> ..... 393
8.2.7	Kapasitas Jaringan yang Tersedia dan Pelanggan Telepon di Kota Ambon Dirinci per Kecamatan, 2019..... 394 <i>Number of Telephone Network Capacity and Telephone Subscribers in Ambon by Subdistrict, 2019</i> ..... 394
<b>9.</b>	<b>PERBANKAN KOPERASI DAN HARGA-HARGA/BANKING, COOPERATIVE AND PRICES</b> ..... <b>395</b>
9.1	Jumlah Koperasi Aktif Menurut Kecamatan di Kota Ambon, 2016–2019..... 400 <i>Number of Active Cooperative by Subdistrict in Ambon Municipality, 2016–2019</i> ..... 400
9.2	Jumlah Koperasi Menurut Jenis Koperasi dan Kecamatan di Kota Ambon, 2019..... 401 <i>Number of Cooperative by Kind of Cooperative and Subdistrict in Ambon Municipality, 2019</i> ..... 401
9.3	Jumlah Koperasi di Kota Ambon Menurut Kecamatan, 2019 ..... 402 <i>Number of Active Cooperative by Subdistrict in Ambon Municipality, 2016–2019</i> ..... 402
9.4	Perkembangan Koperasi KUD di Kota Ambon, 2015 – 2019 ..... 404 <i>Number of Village-Unit Cooperation (VUC) in Ambon Municipality, 2015 - 2019</i> ..... 404
9.5	Perkembangan Koperasi Non KUD di Kota Ambon, 2015 – 2019..... 406 <i>Number of Non Village-Unit Cooperation (VUC) in Ambon Municipality, 2015 - 2019</i> ..... 406
9.6	Perkembangan Kantor Bank di Kota Ambon (Unit), 2015 - 2019..... 408 <i>Number of Banks in Ambon Municipality (Unit), 2015 – 2019</i> ..... 408
9.7	Perkembangan Kantor Bank Dalam Wilayah Kerja Kantor Perwakilan Bank Indonesia Provinsi Maluku (Unit), 2015 - 2019..... 409 <i>Number of Banks in the Authority Region of Bank Indonesia, Regional Office of Maluku Province, 2015 – 2019</i> ..... 409

	Halaman Page
9.8	Perkembangan Posisi Pengerahan Dana pada Bank-bank dalam Wilayah Kerja Kantor Perwakilan Bank Indonesia Provinsi Maluku (Juta Rupiah), 2015 – 2019 ..... 410 <i>Fund Accumulations of Banks in the Authority Region of Bank Indonesia, Regional Office of Maluku Province (Million Rupiahs), 2015 – 2019..... 410</i>
9.9	Perkembangan Deposito Berjangka pada Bank-bank dalam Wilayah Kerja Kantor Perwakilan Bank Indonesia Provinsi Maluku (Juta Rupiah), 2015 – 2019 ..... 411 <i>Position of Outstanding Time Deposits of Banks in the Authority Region of Bank Indonesia, Regional Office of Maluku Province (Millions Rupiahs), 2015 – 2019..... 411</i>
9.10	Perkembangan Tabungan pada Bank-bank dalam Wilayah Kerja Kantor Perwakilan Bank Indonesia Provinsi Maluku (Juta Rupiah), 2015 – 2019..... 412 <i>Deposits of Banks in the Authority Region of Bank Indonesia, Regional Office of Maluku Province (Million Rupiahs), 2015 – 2019..... 412</i>
9.11	Perkembangan Posisi Kredit Menurut Jenis Penggunaan pada Bank-bank dalam Wilayah Kerja Kantor Perwakilan Bank Indonesia Provinsi Maluku (Juta Rupiah), 2015 – 2019 ..... 413 <i>Credit Granted by Banks in the Authority Region of Bank Indonesia, Regional Office of Maluku Province by Usage Type (Million Rupiahs), 2015 – 2019..... 413</i>
9.12	Jumlah Nasabah Menurut Golongan pada PT. Pegadaian Cabang Ambon (Orang), 2015– 2019 ..... 414 <i>Number of Customers of the Pawn Shop Company, Ambon Branch by Customer Group (Person), 2015 - 2019 ..... 414</i>
9.13	Jumlah Kredit/Pinjaman pada PT. Pegadaian Cabang Ambon Menurut Golongan Nasabah, 2015 - 2019..... 415 <i>Paying Off Credit/Loan Extended at the Pawn Shop Company, Ambon Branch by Customer Group, 2015 - 2019..... 415</i>
9.14	Jumlah Tebusan/Pelunasan Kredit/Pinjaman pada PT. Pegadaian Cabang Ambon Menurut Golongan Nasabah, 2015- 2019..... 417 <i>Redeeming of Credit/Loans at the Pawn Shop Company, Ambon Branch by Customer Group, 2015 - 2019..... 417</i>



	Halaman Page	
9.15	Jumlah Pelelangan Barang Jaminan Kredit/Pinjaman pada PT. Pegadaian Cabang Ambon Menurut Golongan Nasabah, 2015-2019.....	419
	<i>Auctioned off of Warranty Goods at the Pawn Shop Company, Ambon Branch by Customer Group, 2015– 2019.....</i>	419
9.16	Jumlah Saldo Kredit/Pinjaman pada PT. Pegadaian Cabang Ambon Menurut Golongan Nasabah, 2015 - 2019 .....	421
	<i>Balance of Credit/Loan at the Pawn Shop Company, Ambon Branch by Customer Group, 2015 - 2019 .....</i>	421
9.17	Realisasi Penerimaan PBB dan BPHTB di Kota Ambon Menurut Sektor (000 Rupiah), 2015 – 2019 .....	423
	<i>Actual Income from Land and Building Taxes (LBT) in Ambon Municipality by Sector (000 Rupiahs), 2015 – 2019 .....</i>	423
9.18	Pokok Ketetapan, Tunggakan dan Realisasi PBB dan BPHTB di Kota Ambon (000 Rupiah), 2015 – 2019 .....	424
	<i>Main of Assessment, Arrears and Actual Income of LBT in Ambon Municipality (000 Rupiahs), 2015– 2019 .....</i>	424
9.19	Rencana Penerimaan dan Realisasi PBB dan BPHTB di Kota Ambon (000 Rupiah), 2015 – 2019 .....	425
	<i>Planned and Actual Income from LBT in Ambon Municipality (000 Rupiahs), 2015 – 2019.....</i>	425
9.20	Perkembangan Inflasi Kota Ambon Dirinci per Bulan (%), 2015 – 2019.....	426
	<i>Trend of Ambon Municipality Inflation Rate by Month (%), 2015 – 2019.....</i>	426
9.21	Laju Inflasi Kota Ambon dan Nasional Menurut Kelompok Barang (%), 2018 – 2019 .....	427
	<i>Ambon Municipality and National Inflation Rate by Group of Goods and Services (%), 2018 – 2019.....</i>	427
<b>10.</b>	<b>KONSUMSI DAN PENGELUARAN/CONSUMPTION AND EXPENDITURES .....</b>	<b>429</b>
10.1	Rata-rata Pengeluaran per Kapita Sebulan Menurut Kelompok Komoditas (rupiah) di Kota Ambon, 2018 dan 2019.....	433
	<i>Monthly Average Expenditure per Capita by Commodity Group (rupiahs) in Ambon Municipality, 2018 and 2019.....</i>	433

	Halaman Page	
10.2	Persentase Pengeluaran per Kapita Sebulan Menurut Kelompok Komoditas di Kota Ambon, 2018 dan 2019.....	434
	<i>Percentage of Monthly Expenditure per Capita by Commodity Group in Ambon Municipality, 2018 and 2019.....</i>	434
10.3	Persentase Penduduk Menurut Golongan Pengeluaran Per Kapita Sebulan di Kota Ambon, 2018 dan 2019.....	435
	<i>Percentage of Population by Per Capita Spending Group a Month in Ambon Municipality, 2018 and 2019 .....</i>	435
<b>11.</b>	<b>PERDAGANGAN/TRADE .....</b>	<b>437</b>
11.1	Jumlah Sarana Perdagangan Menurut Jenisnya di Kota Ambon, 2016–2019.....	442
	<i>Number of Trading Facilities by Type of Facility in Ambon Municipality, 2016–2019.....</i>	442
11.2	Jumlah Perusahaan yang Memiliki Izin Tempat Usaha Menurut Jenis Usaha dari Pemda Kota Ambon, 2015– 2018 .....	443
	<i>Number of Companies that Have Ventura Permitts in Ambon Municipality, 2015 – 2018 .....</i>	443
11.3	Realisasi Pemasukan dan Penyaluran Beras oleh Badan Urusan Logistik (BULOG) Divisi Regional Maluku per Bulan di Kota Ambon (Kg), 2019 .....	447
	<i>Realization of Rice Procurement and Distribution by Logistic Board-Maluku Regional Division in Ambon Municipality (Kg), 2019.....</i>	447
11.4	Realisasi Pemasukan dan Penyaluran Beras Komersial oleh Badan Urusan Logistik (BULOG) Divisi Regional Maluku per Bulan di Kota Ambon (Kg), 2019.....	448
	<i>Realization of Commercial Rice Procurement and Distribution by Logistic Board-Maluku Regional Division in Ambon Municipality (Kg), 2019.....</i>	448
11.5	Realisasi Pemasukan dan Penyaluran Gula oleh Badan Urusan Logistik (BULOG) Divisi Regional Maluku per Bulan di Kota Ambon (Kg), 2019 .....	449
	<i>Realization of Sugar Procurement and Distribution by Logistic Board-Maluku Regional Division in Ambon Municipality (Kg), 2019.....</i>	449
11.6	Realisasi Pemasukan dan Penyaluran Terigu oleh Badan Urusan Logistik (BULOG) Divisi Regional Maluku per Bulan di Kota Ambon (Kg), 2019.....	450

	<i>Realization of Wheat Procurement and Distribution by Logistic Board-Maluku Regional Division in Ambon Municipality (Kg), 2019.....</i>	450
11.7	Realisasi Pemasukan dan Penyaluran Minyak Goreng oleh Badan Urusan Logistik (BULOG) Divisi Regional Maluku per Bulan di Kota Ambon (Kg), 2019..... <i>Realization of Cooking Oil Procurement and Distribution by Logistic Board-Maluku Regional Division in Ambon Municipality (Kg), 2019.....</i>	451 451
11.8	Realisasi Penyaluran Beras oleh Badan Urusan Logistik (BULOG) Divisi Regional Maluku per Bulan di Kota Ambon (Kg) Menurut Alokasi Penyaluran, 2019 ..... <i>Realization of Rice Distribution by Logistic Board-Maluku Regional Division in Ambon Municipality (Kg) According to Distribution Allocation, 2019.....</i>	452 452
<b>12.</b>	<b>SISTEM NERACA REGIONAL/SYSTEM OF REGIONAL ACCOUNTS .....</b>	<b>453</b>
12.1	Produk Domestik Regional Bruto Atas Dasar Harga Berlaku Menurut Lapangan Usaha (miliar rupiah) di Kota Ambon, 2015–2019 ..... <i>Gross Regional Domestic Product at Current Market Prices by Industry (billion rupiahs) in Ambon Municipality, 2015–2019.....</i>	460 460
12.2	Produk Domestik Regional Bruto Atas Dasar Harga Konstan 2010 Menurut Lapangan Usaha (miliar rupiah) di Kota Ambon, 2015–2019 ..... <i>Gross Regional Domestic Product at 2010 Constant Market Prices by Industry (billion rupiahs) in Ambon Municipality, 2015–2019.....</i>	462 462
12.3	Distribusi Persentase Produk Domestik Regional Bruto Atas Dasar Harga Berlaku Menurut Lapangan Usaha di Kota Ambon, 2015–2019 ..... <i>Percentage Distribution of Gross Regional Domestic Product at Current Market Prices by Industry in Ambon Municipality, 2015–2019..</i>	464 464
12.4	Laju Pertumbuhan Produk Domestik Regional Bruto Atas Dasar Harga Konstan 2010 Menurut Lapangan Usaha (persen) di Kota Ambon, 2015–2019.....	466

	<i>Growth Rate of Gross Regional Domestic Product at 2010 Constant Market Prices by Industry (percent) in Ambon Municipality, 2015–2019</i> .....	466
12.5	Produk Domestik Regional Bruto Atas Dasar Harga Berlaku Menurut Jenis Pengeluaran di Kota Ambon (miliar rupiah), 2015–2019 .....	468
	<i>Gross Regional Domestic Product at Current Market Prices by Type of Expenditure Ambon Municipality (billion rupiahs), 2015–2019</i> .....	468
12.6	Produk Domestik Regional Bruto Atas Dasar Harga Konstan 2010 Menurut Jenis Pengeluaran di Kota Ambon (miliar rupiah), 2015–2019 .....	469
	<i>Gross Regional Domestic Product at 2010 Constant Market Prices by Type of Expenditure Ambon Municipality (billion rupiahs), 2015–2019</i>	269
<b>12.</b>	<b>PERBANDINGAN ANTAR KOTA/KABUPATEN/REGENCY/MUNICIPAL COMPARISON</b> .....	<b>473</b>
13.1	Jumlah Penduduk Menurut Kabupaten/Kota di Provinsi Maluku (ribu), 2015–2019 .....	477
	<i>Population by Regency/Municipality in Maluku Province (thousand), 2015–2019</i> .....	477
13.2	Laju Pertumbuhan Produk Domestik Regional Bruto Atas Dasar Harga Konstan 2010 Menurut Kabupaten/Kota di Provinsi Maluku (persen), 2015–2019 .....	478
	<i>Rate of Growth of Gross Regional Domestic Products at Constant 2010 Prices by Regency/Municipality in Maluku Province (percent), 2015–2019</i> .....	478
13.3	Jumlah Penduduk Miskin Menurut Kabupaten/Kota di Provinsi Maluku (ribu), 2015–2019 .....	479
	<i>Number of Poor Population by Regency/Municipality in Maluku Province (thousand), 2015–2019</i> .....	479
13.4	Indeks Pembangunan Manusia Menurut Kabupaten/Kota di Provinsi Maluku, 2015–2019 .....	480
	<i>Human Development Index by Regency/Municipality in Maluku Province, 2015–2019</i> .....	480

## DAFTAR GAMBAR/LIST OF FIGURES

	Halaman <i>Page</i>
1.1 Luas Daerah menurut Kecamatan (%) di Kota Ambon, 2019..... <i>Area of Subdistrict (%) in Ambon Municipality, 2019.....</i>	5 5
1.2 Jumlah Hari Hujan Menurut Bulan di Kota Ambon 2019..... <i>Number Of Rainy Days By Month in Ambon Municipality 2019 .....</i>	6 6
2.1 Jumlah Anggota DPRD Kota Ambon Periode 2019 – 2024 Menurut Jenis Pendidikan dan Jenis Kelamin) ..... <i>Number of Members of Parliament of Ambon Municipality 2019-2024 Period, by Type of Education and Sex.....</i>	29 29
2.2 Jumlah Pegawai Negeri Sipil Menurut Jenis Kelamin di Pemerintahan Kota Ambon Tahun 2019..... <i>Number of Civil Servants by Sex in Ambon Municipality Government, 2019.....</i>	30 30
3.1 Persentase Penduduk Penduduk Menurut Kecamatan di Kota Ambon, 2019..... <i>Percentage Distribution of Population by Subdistrict in Ambon Municipality, 2019.....</i>	75 75
3.2 Laju Pertumbuhan Penduduk per Tahun Menurut Kecamatan di Kota Ambon, 2019..... <i>Annual Population Growth Rate by Subdistrict in Ambon Municipality, 2019.....</i>	76 76
4.1 Perbandingan Jumlah Sekolah SD , SMP, dan SMA di Kota Ambon, Tahun 2019..... <i>Comparison of the Number of School of Elementary School, Middle School, and Senior High School in Ambon Municipality, 2019...</i>	102 102
4.2 Jumlah Puskesmas, Menurut Kecamatan di Kota Ambon, 2019 ..... <i>Number of Public Health Center by Subdistrict in Ambon Municipality, 2019.....</i>	103 103

	Halaman Page
5.1	Produksi Tanaman Biofarmaka Menurut Jenis Tanaman (kg) di Kota Ambon, 2019..... 241 <i>Production of Medicinal Plants by Kind of Plant (kg) in Ambon Municipality, 2019..... 241</i>
5.2	Produksi Perkebunan Menurut Jenis Tanaman (ton) di Kota Ambon, 2019..... 242 <i>Production of Estate by Type of Crops (ton) in Ambon Municipality, 2019..... 242</i>
6.1	Persentase Jumlah Pelanggan Listrik Menurut Kecamatan di Kota Ambon, 2019..... 300 <i>Percentage Number of Electricity Customers by Subdistrict in Ambon Municipality, 2019..... 300</i>
6.2	Jumlah Pelanggan Listrik di Kota Ambon, 2015–2019..... 301 <i>Number of Electricity Customers in Ambon Municipality, 2015–2019.... 301</i>
7.1	Jumlah Obyek Wisata di Kota Ambon Menurut Jenis, 2019..... 316 <i>Number of Tourism Objects in Ambon Municipality by Type, 2019..... 316</i>
7.2	Persentase Jumlah Kedatangan Orang Asing di Kota Ambon Menurut Kebangsaan/Warga Negara, 2019 ..... 317 <i>Percentage Number of Arrivals of Foreign Tourists in Ambon Municipality by Nationality, 2019..... 317</i>
8.1	Jumlah Penumpang di Pelabuhan Ambon, 2015 – 2019..... 342 <i>Number of Passenger Traffic at Port of Ambon, 2015 – 2019..... 342</i>
8.2	Jumlah Kantor Pos Pembantu Menurut Kecamatan di Kota Ambon, 2019..... 343 <i>Number of Post Offices Subsidiaries by Subdistrict in Ambon Municipality, 2019..... 343</i>
9.1	Jumlah Koperasi Aktif Menurut Kecamatan di Kota Ambon, 2019 .... 399 <i>Number of Active Cooperative by Subdistrict in Ambon Municipality, 2019..... 399</i>
9.2	Laju Inflasi Kota Ambon dan Nasional, 2015 – 2019..... 400 <i>Ambon Municipality and National Inflation Rate, 2015 – 2019..... 400</i>

	Halaman Page
10.1	Persentase Pengeluaran per Kapita Sebulan di Kota Ambon (%), 2019..... 432
	<i>Percentage of Monthly Expenditure per Capita in Ambon Municipality (%)</i> , <i>2019</i> ..... 432
11.1	Jumlah Sarana Perdagangan Menurut Jenisnya di Kota Ambon, 2019..... 440
	<i>Number of Trading Facilities by Type of Facility in Ambon Municipality</i> , <i>2019</i> ..... 440
11.2	Jumlah Perusahaan yang Memiliki Izin Tempat Usaha di Kota Ambon, 2016– 2018..... 441
	<i>Number of Companies that Have Ventura Permits in Ambon Municipality</i> , <i>2016 – 2018</i> ..... 441
12.1	Produk Domestik Regional Bruto Atas Dasar Harga Berlaku Menurut Lapangan Usaha (miliar rupiah) di Kota Ambon, 2015–2019..... 458
	<i>Gross Regional Domestic Product at Current Market Prices by Industry (billion</i> <i>rupiahs) in Ambon Municipality, 2015–2019</i> ..... 458
12.2	Laju Pertumbuhan Produk Domestik Regional Bruto Atas Dasar Harga Konstan 2010 Menurut Lapangan Usaha (persen) di Kota Ambon, 2015–2019..... 459
	<i>Growth Rate of Gross Regional Domestic Product at 2010 Constant Market</i> <i>Prices by Industry (percent) in Ambon Municipality, 2015–2019</i> ..... 459
13.1	Jumlah Penduduk Menurut Kabupaten/Kota di Provinsi Maluku (ribu), 2019..... 475
	<i>Population by Regency/Municipality in Maluku Province</i> <i>(thousand), 2019</i> ..... 475
13.2	Indeks Pembangunan Manusia Menurut Kabupaten/Kota di Provinsi Maluku, 2019..... 476
	<i>Human Development Index by Regency/Municipality in</i> <i>Maluku Province, 2019</i> ..... 476





## PENJELASAN UMUM/EXPLANATORY NOTES

Tanda-tanda, satuan-satuan, dan lain-lainnya yang digunakan dalam publikasi ini adalah sebagai berikut:

*Symbols, measurement units, and acronyms which are used in this publication, are as follows:*

### 1. TANDA-TANDA/SYMBOLS

Data tidak tersedia/Data not available .....	: ...
Tidak ada atau nol /Null or zero .....	: -
Data dapat diabaikan/Data negligible .....	: 0
Tanda decimal/Decimal point .....	: ,
Data tidak dapat ditampilkan/Not applicable .....	: NA
Angka estimasi/Estimated figures .....	: e
Angka diperbaiki/Revised figures .....	: r
Angka sementara/Preliminary figures .....	: x
Angka sangat sementara/Very preliminary figures .....	: xx
Angka sangat sangat sementara/Very very preliminary figures .....	: xxx

### 2. SATUAN/UNITS

barel/barrel .....	: 158,99 liter/litres = 1/6,2898 m <sup>3</sup>
hektar (ha)/hectare (ha) .....	: 10 000 m <sup>2</sup>
kilometer (km)/kilometres (km) .....	: 1 000 meter/meters (m)
knot/knot .....	: 1,8523 km/jam (km/hour)
kuintal/quintal .....	: 100 kg
KWh .....	: 1 000 Watt hour
MWh .....	: 1 000 KWh
liter (untuk beras)/litre (for rice) .....	: 0,80 kg
MMSCF .....	: 1/35,3 m <sup>3</sup>
metrik ton (m.ton)/metric ton (m. ton) .....	: 0,98421 long ton = 1 000 kg
ons/ounce .....	: 28,31 gram/grams
ton .....	: 1 000 kg

Satuan lain: buah, dus, butir, helai/lembar, kaleng, batang, pulsa, ton kilometer (ton-km), jam, menit, persen (%).

*Other units: unit, pack, pieces, sheet, tin, pulse, ton-kilometres(ton-km), hour, minute, percent (%).*

Perbedaan angka di belakang koma disebabkan oleh pembulatan angka.

*The difference in decimal numbers is caused by rounding.*



## DAFTAR SINGKATAN/ LIST OF ABBREVIATIONS

SI	: Stasiun Iklim
SIMPK	: Stasiun Meteorologi Pertanian Khusus
t.t	: Tempat tidur
BCG	: Bacillus Calmette Guerin
DPT	: Difteri, Pertusis, Tetanus
TT	: Tetanus Toxoid
IOT	: Industri Obat Tradisional/ <i>Traditional Medicine Industry</i>
IKOT	: Industri Kecil Obat Tradisional/ <i>Traditional Medicine Small</i>
Alkes	: Alat kesehatan/ <i>Health Kits</i>
PKRT	: Perbekalan Kesehatan Rumah tangga/ <i>Household Health Logistics</i>
Kompl	: Komplemen/ <i>Complement</i>
IRTP	: Industri Pangan Produksi Rumah Tangga/ <i>Foods Home Industry</i>
PBF	: Pedagang Besar Farmasi/ <i>Pharmacy Whole-seller</i>
GFK	: Gudang Farmasi Kab/Kota/Regency/ <i>Municipality Pharmacy Warehouse</i>
RB	: Rumah Bersalin/ <i>Delivery House</i>
Pustu	: Puskesmas pembantu/ <i>Auxiliary Public Health Center</i>
BP	: Balai Pengobatan/ <i>Polyclinic</i>
TPS	: Tempat Pembuangan Sementara / <i>landfill</i>
Jamkesmas	: Jaminan kesehatan masyarakat miskin/ <i>Poor public health insurance</i>
PJKMU	: Program Jaminan Kesehatan Masyarakat Umum
SIUP	: Surat Ijin Usaha Perdagangan/ <i>Trading Permission Letter</i>
TDP	: Tanda Daftar Perusahaan/ <i>Company Registration Identity</i>
API	: Angka Pengenal Importir/ <i>Importer's Identity Number</i>

## Statistik Kunci, 2017–2019 Key Statistics, 2017–2019

Rincian/Description	Satuan/Unit	2017	2018	2019
(1)	(2)	(3)	(4)	(5)
<b>SOSIAL/SOCIAL</b>				
Penduduk <sup>1</sup> /Population <sup>1</sup>	ribu/ thousand	444,800	461,699	478,616
Laju Pertumbuhan Penduduk <sup>1</sup> /Population Growth <sup>1</sup>	%	3,94 <sup>†</sup>	3,80 <sup>†</sup>	3,66 <sup>†</sup>
Tingkat Partisipasi Angkatan Kerja –TPAK <sup>2</sup> Labour Force Participation Rate–LFPR <sup>2</sup>	%	54,58 <sup>3</sup>	57,10 <sup>3</sup>	58,72 <sup>3</sup>
Tingkat Pengangguran Terbuka–TPT <sup>2</sup> Unemployment Rate–UR <sup>2</sup>	%	13,99 <sup>4</sup>	12,22 <sup>4</sup>	12,34 <sup>4</sup>
Penduduk Miskin <sup>5</sup> /Poor People <sup>4</sup>	ribu/ thousand	19,60	21,61	21,66
Persentase Penduduk Miskin <sup>4</sup> Percentage of Poor People <sup>4</sup>	%	4,46	4,72	4,57
Indeks Pembangunan Manusia–IPM <sup>5</sup> Human Development Index <sup>5</sup>	–	79,82	80,24	80,81
<b>EKONOMI/ECONOMIC</b>				
Produk Domestik Regional Bruto (PDBR) Harga Berlaku <sup>6</sup> Gross Domestic Regional Bruto (GDRP) at Current Price <sup>6</sup>	miliar rupiah billion rupiahs	12 824,35	13 822,43 <sup>x</sup>	14 838,72 <sup>xx</sup>
Laju Pertumbuhan Ekonomi <sup>8</sup> /Economic Growth <sup>7</sup>	%	6,17	6,21 <sup>x</sup>	5,81 <sup>xx</sup>
PDRB Per Kapita Harga Berlaku <sup>6,8</sup> Per Capita of GDRP at Current Price <sup>6,8</sup>	juta rupiah million rupiahs	28,83	29,94 <sup>x</sup>	31,00 <sup>xx</sup>
Inflasi/Inflation (y–o–y)	%	–0,05 <sup>9</sup>	3,53 <sup>9</sup>	2,06 <sup>9</sup>

Catatan/Notes: <sup>1</sup> Data 2006–2009: berdasarkan hasil SUPAS 2005; mulai 2010: Hasil proyeksi penduduk Indonesia 2010–2035 (pertengahan tahun/Juni)/Data in 2006–2009: based on SUPAS 2005; since 2010: The result of Indonesia population projection 2010–2035 (mid year/June)

<sup>2</sup> Kondisi Agustus/Condition at August

<sup>3</sup> Menggunakan penimbang hasil proyeksi penduduk tahun 2010–2035/Weighted by the 2010–2035 population projection

<sup>4</sup> Kondisi Maret/Condition at March

<sup>5</sup> Sejak tahun 2010, IPM dihitung dengan metode baru. Komponen IPM metode baru adalah angka harapan hidup saat lahir, harapan lama sekolah, rata-rata lama sekolah, dan pengeluaran per kapita/Since 2010, HDI was calculated using new method. New HDI component are life expectancy at birth, expected years of schooling, means years of schooling, and expenditure per capita

<sup>6</sup> Mulai tahun 2010 mengadopsi System of National Account 2008 (SNA 2008)/Since 2010 is in line with System of National Account 2008 (SNA 2008)

<sup>7</sup> Sebelum 2011 menggunakan tahun dasar 2000 (2000=100), mulai 2011 menggunakan tahun dasar 2010 (2010=100)/Before 2011 using 2000 base year (2000=100), since 2011 using 2010 base year (2010=100)

<sup>8</sup> Mulai 2010 proyeksi penduduk berdasarkan hasil SP2010/Since 2010 population projection based on SP2010

<sup>9</sup> IHK 82 kota (2012 = 100)/CPI 82 cities (2012 = 100)

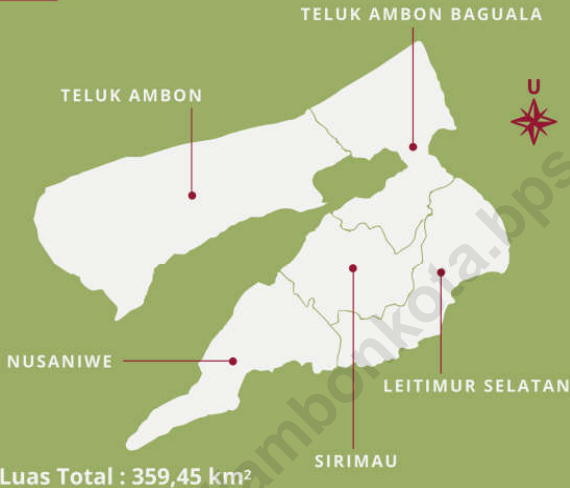
<sup>10</sup> Mulai 2010: menggunakan SBI 9 bulan/Since 2010: using SBI 9 month

# BAB 01

# GEOGRAFI DAN IKLIM

## GEOGRAPHY AND CLIMATE

### PETA WILAYAH KOTA AMBON



### LUAS WILAYAH KECAMATAN (km<sup>2</sup>)



Terdapat 2 kelompok kecamatan di kota Ambon menurut luas, Kecamatan Teluk Ambon, Nusanawe dan Sirimau merupakan **kecamatan yang luas**. Sedangkan Teluk Ambon Baguala dan Leitimur Selatan merupakan kelompok **kecamatan kecil**.

### KONDISI IKLIM DAN CUACA



**27,03** derajat celsius

Rata-rata suhu udara kota Ambon tahun 2019 sebesar 27,03 derajat celsius.



**1014,49** milibar

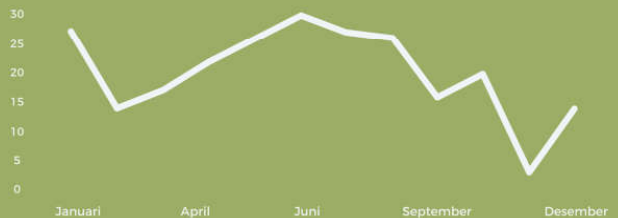
Rata-rata tekanan udara kota Ambon tahun 2019 sebesar 1014,49 milibar.



**83,25%**

Rata-rata kelembaban udara kota Ambon tahun 2019 sebesar 83,25 persen. Artinya perbandingan jumlah uap air yang terkandung di udara pada suatu suhu sebesar 83,25 persen

### BANYAKNYA HARI HUJAN DI KOTA AMBON TAHUN 2019



Curah hujan di kota Ambon tinggi pada **awal tahun dan tengah tahun**. Pada bulan Juni tahun 2019 hujan turun setiap harinya.

Hari hujan di tahun 2019 mengalami penurunan sebanyak 2% atau selisih **8 hari lebih sedikit** daripada tahun 2018





**PENJELASAN TEKNIS**

1. Secara geografis, Kota Ambon terletak pada posisi 3°34'4,80" - 3°47'38,4" Lintang Selatan dan 128°1'33,6" - 128°18'7,20" Bujur Timur, dimana secara keseluruhan Kota Ambon berbatasan dengan Kabupaten Maluku Tengah
2. Sesuai Peraturan Pemerintah Nomor 13 Tahun 1979 luas wilayah Kota Ambon seluruhnya 377 Km<sup>2</sup> dan berdasarkan hasil Survey Tata Guna Tanah tahun 1980 luas daratan Kota Ambon tercatat 359,45 km<sup>2</sup>. Sesuai Perda Kota Ambon Nomor 2 Tahun 2006, Kota Ambon memiliki lima kecamatan dengan luas masing-masing: Kecamatan Nusaniwe 88,35 km<sup>2</sup>, Kecamatan Sirimau 86,81 km<sup>2</sup>, Kecamatan Teluk Ambon 93,68 km<sup>2</sup>, Kecamatan Teluk Ambon Baguala 40,11 km<sup>2</sup> dan Kecamatan Leitimur Selatan dengan luas 50,50 km<sup>2</sup>.
3. Sementara jarak dari Ibukota Kota Ambon ke Ibukota Kecamatan. Kecamatan dengan jarak terjauh yaitu kecamatan Leitimur Selatan dengan jarak 16,99 km, kecamatan dengan jarak terdekat yaitu Kecamatan Sirimau dengan jarak 2,15 km.
4. Iklim di Kota Ambon adalah iklim laut tropis dan iklim musim, karena letak pulau Ambon dikelilingi oleh laut. Oleh karena

**TECHNICAL NOTES**

1. Geographically, Ambon Municipality is lies between: 3°34'4,80" - 3°47'38,4" Southern Latitude and 128°1'33,6" - 128°18'7,20" Eastern Longitude, where bordered by Regency of Central Maluku.
2. According to the Government Regulation No. 13 (1979), total area of Ambon Municipality region is 377 sq.km, and based on the Land Use Survey (1980), it has land area of 359,45 sq.km. According to Ambon Municipality regulation No. 2 Year 2006, Ambon has five Subdistricts, with area each: Subdistrict of Nusaniwe 88.35 sq.km, Subdistrict of Sirimau 86.81 sq.km, Subdistrict of Teluk Ambon 93.68 sq.km, Subdistrict Of Teluk Ambon Baguala 40.11 sq.km and Subdistrict of Leitimur Selatan for the area of 50.50 sq.km.
3. While the distance from the Capital City of Ambon to the Capital District. The district with the farthest distance is Leitimur Selatan sub-district with a distance of 16.99 km, the sub-district with the closest distance is Sirimau District with a distance of 2.15 km
4. Ambon Municipality has a tropical and monsoon climate due to its location that surrounded by vast seas. Consequently, this

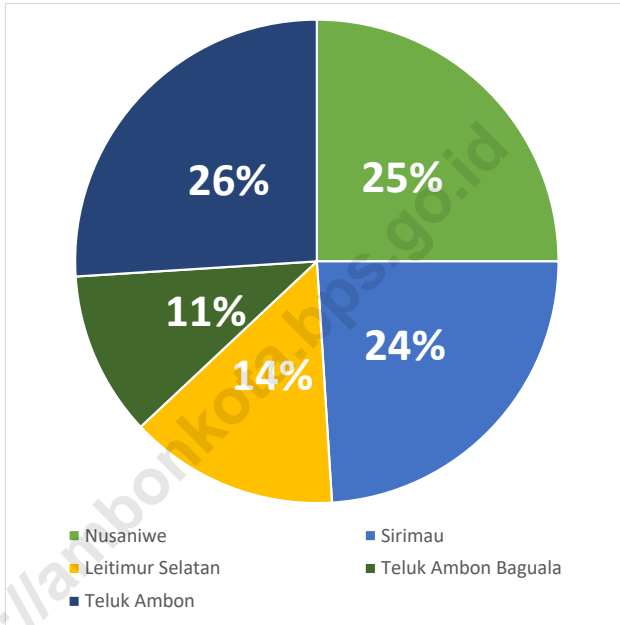
itu iklim di sini sangat dipengaruhi oleh lautan dan berlangsung bersamaan dengan iklim musim, yaitu musim Barat atau Utara dan musim Timur atau Tenggara. Pergantian musim selalu diselengi oleh musim Pancaroba yang merupakan transisi dari kedua musim tersebut. Musim Barat umumnya berlangsung dari bulan Desember sampai dengan bulan Maret, sedangkan pada bulan April merupakan masa transisi ke Musim Timur yang berlangsung dari bulan Mei sampai dengan bulan Oktober disusul oleh masa pancaroba pada bulan Nopember yang merupakan transisi ke musim Barat.

*climate is very much affected by the vastness of the seas, varies accordance to the pattern of the seasonal climate; namely western monsoon or northern monsoon and eastern monsoon or south-eastern monsoon. These two monsoons have transitions-known as pancaroba in between. Western monsoon usually occurs in the months of December until March, followed by a transition period in the month of April. Eastern monsoon occurs in the month of May up to October and followed by a transition period to western monsoon in the month of November.*



**Gambar** 1.1  
**Figures**

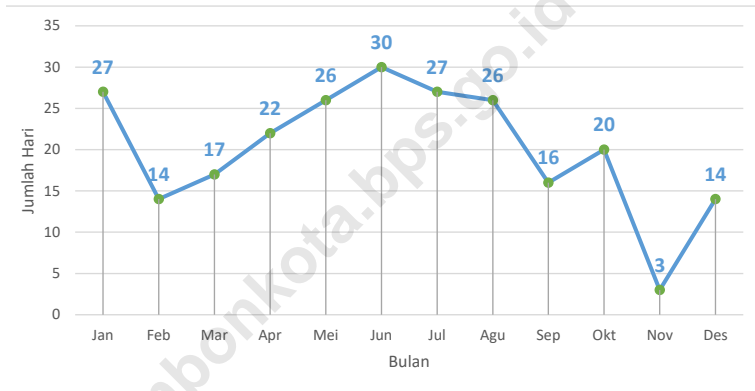
**Luas Daerah menurut Kecamatan (%), 2019**  
**Area of Subdistrict (%), 2019**



Sumber/Source : Badan Perencanaan Pembangunan Daerah dan Litbang Kota Ambon/ *Ambon Municipality Regional Development and Ressearch Planning Agency*

**Gambar**  
**Figures** 1.2

**Jumlah Hari Hujan Menurut Bulan di Kota Ambon 2019**  
**Number Of Rainy Days By Month in Ambon Municipality**  
**2019**



Sumber/Source : Stasiun Meteorologi Ambon/Meteorology Station, Ambon

## 1.1 KEADAAN GEOGRAFI GEOGRAPHY CONDITION

**Tabel** 1.1.1 **Luas Daerah dan Jumlah Pulau Menurut Kecamatan Kota Ambon, 2019**  
**Table** 1.1.1 **Total Area and Number of Islands by Subdistrict in Ambon Municipality, 2019**

Kecamatan <i>Subdistrict</i>	Ibukota Kecamatan <i>Capital of Subdistrict</i>	Luas <i>Total Area</i> (km <sup>2</sup> /sq.km)
(1)	(2)	(3)
Nusaniwe	Negeri Amahusu	88,35
Sirimau	Kelurahan Waihoka	86,81
Leitimur Selatan	Negeri Leahari	50,50
Teluk Ambon Baguala	Negeri Passo	40,11
Teluk Ambon	Desa Waiyame	93,68
<b>Kota Ambon</b>	<b>Kelurahan Honipopu</b>	<b>359,45</b>

Lanjutan Tabel/*Continued Table 1.1.1*

<b>Kecamatan Subdistrict</b>	<b>Persentase terhadap Luas Kota Ambon Percentage to Ambon Municipal Area</b>	<b>Jumlah Pulau Number of Islands</b>
(1)	(4)	(5)
Nusaniwe	25,00	–
Sirimau	24,00	–
Leitimur Selatan	14,00	–
Teluk Ambon Baguala	11,00	–
Teluk Ambon	26,00	–
<b>Kota Ambon</b>	<b>100,00</b>	<b>1</b>

Catatan/Note: Kota Ambon terletak dalam satu pulau/ *Ambon Municipality located in an island*

Sumber/Source: Badan Perencanaan Pembangunan Daerah dan Litbang Kota Ambon/ *Ambon Municipality Regional Development and Research Planning Agency*

**Tabel**  
**Table** 1.1.2

**Tinggi Wilayah dan Jarak ke Ibukota Menurut Kecamatan di Kota Ambon, 2019**  
***Altitude and Distance to the Capital of Municipality by Subdistrict in Ambon Municipality, 2019***

<b>Kecamatan Subdistrict</b>	<b>Tinggi Wilayah (mdpl) Altitude (m a.s.l)</b>	<b>Jarak ke Ibukota Distance to the Capital of Municipality</b>
(1)	(2)	(3)
Nusaniwe	510	6,34
Sirimau	555	2,15
Leitimur Selatan	555	16,99
Teluk Ambon Baguala	675	12,08
Teluk Ambon	820	9,39
<b>Kota Ambon</b>	<b>820</b>	<b>–</b>

Sumber/Source: Badan Perencanaan Pembangunan Daerah dan Litbang Kota Ambon/ *Ambon Municipality Regional Development and Ressearch Planning Agency*

**Tabel** 1.1.3 **Letak dan Batas Wilayah Kota Ambon, 2019**  
**Table** 1.1.3 **Position and Borders of Ambon Municipality, 2019**

<b>Kota City</b>	<b>Letak Posisi Position</b>	<b>Batas Wilayah Bordered by</b>
(1)	(2)	(3)
Ambon	<p>3°34'4,80" - 3°47'38,4" LS (Lintang Selatan)            3°34'4,80" - 3°47'38,4" Southern Latitude</p> <p>128°1'33,6" - 128°18'7,20" BT (Bujur Timur)            128°1'33,6" - 128°18'7,20" Eastern Longitude</p>	<ul style="list-style-type: none"> <li>Sebelah Utara, dengan: Petuanan Desa Hitu, Hila, Kaitetu, Kecamatan Leihitu, Kabupaten Maluku Tengah  <i>To the North by the territory of Hitu, Hila and Kaitetu Villages, Subdistrict of Leihitu, Regency of Central Maluku.</i></li> <li>Sebelah Selatan, dengan: Laut Banda  <i>To the South by Banda Sea</i></li> <li>Sebelah Timur, dengan: Petuanan Desa Suli, Kecamatan Salahutu Kabupaten Maluku Tengah  <i>To the East by the territory of Suli village, Subdistrict of Salahutu, Regency of Central Maluku</i></li> <li>Sebelah Barat, dengan: Petuanan Desa Hatu, Kecamatan Leihitu Barat Kabupaten Maluku Tengah  <i>To the East by the territory of Suli village, Subdistrict of Salahutu, Regency of Central Maluku</i></li> </ul>

Sumber/Source: Badan Perencanaan Pembangunan Daerah dan Litbang Kota Ambon/ *Ambon Municipality Regional Development and Research Planning Agency*

**Tabel**  
**Table** 1.1.4

**Luas Daratan Kota Ambon Menurut Kecamatan Dirinci per  
Desa/Kelurahan, 2019**  
**Land Area of Ambon Municipality by Subdistrict and  
Village/Kelurahans, 2019**

Kecamatan Subdistrict	Kelurahan/Desa/Negeri Kelurahans/Villages/Negeri	Luas (Km <sup>2</sup> ) Area (Km <sup>2</sup> )
(1)	(2)	(3)
<b>Nusaniwe</b>		<b>88,34</b>
	Negeri Latuhalat	13,00
	Negeri Seilale	2,41
	Negeri Nusaniwe	16,00
	Negeri Amahusu	8,00
	Kelurahan Nusaniwe	0,16
	Kelurahan Benteng	0,87
<b>Nusaniwe</b>	Kelurahan Wainitu	0,30
	Kelurahan Kudamati	0,66
	Negeri Urimessing	46,16
	Kelurahan Mangga Dua	0,18
	Kelurahan Urimessing	0,27
	Kelurahan Waihaong	0,15
	Kelurahan Silale	0,18
<b>Sirimau</b>		<b>86,81</b>
	Negeri Soya	59,65
	Kelurahan Waihoka	0,75
	Kelurahan Karang Panjang	0,43
	Kelurahan Batu Meja	0,85
<b>Sirimau</b>	Kelurahan Batu Gajah	<b>0,45</b>
	Kelurahan Ahusen	0,24
	Kelurahan Honipopu	0,34
	Kelurahan Uritetu	0,35
	Kelurahan Rijali	0,28

Lanjutan Tabel/Continued Table 1.1.4

Kecamatan Subdistrict	Kelurahan/Desa/Negeri Kelurahans/Villages/Negeri	Luas (Km <sup>2</sup> ) Area (Km <sup>2</sup> )
(1)	(2)	(3)
<b>Sirimau</b>	Kelurahan Amantelu	1,15
	Negeri Batu Merah	16,67
	Kelurahan Pandan Kasturi	4,00
	Negeri Hative Kecil	1,53
	Desa Galala	0,12
<b>Leitimur Selatan</b>		<b>50,50</b>
<b>Leitimur Selatan</b>	Negeri Naku	5,00
	Negeri Kilang	5,00
	Negeri Hukurila	7,50
	Negeri Ema	<b>3,00</b>
	Negeri Hatalae	5,00
	Negeri Hutumuri	15,00
	Negeri Rutong	5,00
	Negeri Leahari	5,00
<b>Teluk Ambon Baguala</b>		<b>40,11</b>
<b>Teluk Ambon Baguala</b>	Desa Waiheru	6,00
	Desa Nania	0,12
	Desa Negeri Lama	4,50
	Negeri Passo	11,38
	Kelurahan Lateri	2,01
	Negeri Halong	16,00
	Desa Latta	0,10
<b>Teluk Ambon</b>		<b>93,68</b>
<b>Teluk Ambon</b>	Negeri Laha	17,00



Lanjutan Tabel/*Continued Table* 1.1.4

Kecamatan <i>Subdistrict</i>	Kelurahan/Desa/Negeri <i>Kelurahans/Villages/Negeri</i>	Luas (Km <sup>2</sup> ) <i>Area (Km<sup>2</sup>)</i>
(1)	(2)	(3)
<b>Teluk Ambon</b>	Negeri Tawiri	5,68
	Negeri Hative Besar	30,00
	Desa Wayame	7,50
	Negeri Rumah Tiga	28,39
	Kelurahan Tihu	<b>0,33</b>
	Desa Poka	2,78
	Desa Hunuth/Durian Patah	2,00

Sumber/*Source*: Badan Perencanaan Pembangunan Daerah dan Litbang Kota Ambon/ *Ambon Municipality Regional Development and Ressearch Planning Agency*

**Tabel**  
**Table** 1.1.5

**Jarak dari Desa/Kelurahan ke Ibukota Kecamatan di Kota  
Ambon, 2019**  
*Distance between Villages/Kelurahans to their Subdistrict's  
Capital in Ambon Municipality ,2019*

Kecamatan Subdistrict	Ibukota Kecamatan Subdistrict's Capital	Kelurahan/Desa/Negeri Kelurahans/Villages/Negeri	Jarak (Km <sup>2</sup> ) Distance (Km <sup>2</sup> )
(1)	(2)	(3)	(4)
Nusaniwe	Amahusu	Negeri Latuhalat	7,35
		Negeri Seilale	5,95
		Negeri Nusaniwe	3,91
		Negeri Amahusu	0,21
		Kelurahan Nusaniwe	2,67
		Kelurahan Benteng	3,72
		Kelurahan Wainitu	4,57
		Kelurahan Kudamati	4,99
		Negeri Urimessing	9,18
		Kelurahan Mangga Dua	5,08
		Kelurahan Urimessing	5,50
		Kelurahan Waihaong	5,76
		Kelurahan Silale	5,96
Sirimau	Karang Panjang	Negeri Soya	6,52
		Kelurahan Waihoka	<b>1,71</b>
		Kelurahan Karang Panjang	1,74
		Kelurahan Batu Meja	2,14
		Kelurahan Batu Gajah	2,82
		Kelurahan Ahusen	2,84
		Kelurahan Honipopu	2,32
		Kelurahan Uritetu	2,31
		Kelurahan Rijali	1,47
		Kelurahan Amantelu	0,98
Negeri Batu Merah	1,35		

Lanjutan Tabel/*Continued Table 1.1.5*

Kecamatan <i>Subdistrict</i>	Ibukota Kecamatan <i>Subdistrict's Capital</i>	Kelurahan/Desa/Negeri <i>Kelurahans/Villages/Negeri</i>	Jarak (Km <sup>2</sup> ) <i>Distance (Km<sup>2</sup>)</i>
(1)	(2)	(3)	(4)
<b>Sirimau</b>	<b>Karang Panjang</b>	Kelurahan Pandan Kasturi	2,66
		Negeri Hative Kecil	4,63
		Desa Galala	4,33
<b>Leitimur Selatan</b>	<b>Leihari</b>	Negeri Naku	8,02
		Negeri Kilang	7,52
		Negeri Hukurila	5,19
		Negeri Ema	7,43
		Negeri Hatalae	11,88
		Negeri Hutumuri	3,60
		Negeri Rutong	<b>1,45</b>
		Negeri Leahari	0,36
		Desa Waiheru	4,22
		Desa Nania	3,14
		<b>T. A. Baguala</b>	<b>Passo</b>
Negeri Passo	0,34		
Kelurahan Lateri	1,88		
Negeri Halong	3,58		
Desa Latta	4,00		
Negeri Laha	10,30		
<b>Teluk Ambon</b>	<b>Wayame</b>	Negeri Tawiri	9,40
		Negeri Hative Besar	2,70
		Desa Wayame	0,02
		Negeri Rumah Tiga	3,66
		Kelurahan Tihu	3,12

Lanjutan Tabel/*Continued Table 1.1.5*

<b>Kecamatan Subdistrict</b>	<b>Ibukota Kecamatan Subdistrict's Capital</b>	<b>Kelurahan/Desa/Negeri Kelurahans/Villages/Negeri</b>	<b>Jarak (Km<sup>2</sup>) Distance (Km<sup>2</sup>)</b>
(1)	(2)	(3)	(4)
<b>Teluk Ambon</b>	<b>Wayame</b>	Desa Poka	3,79
		Desa Hunuth/Durian Patah	7,58

Sumber/*Source*: Badan Perencanaan Pembangunan Daerah dan Litbang Kota Ambon/ *Ambon Municipality Regional Development and Research Planning Agency*

**Tabel**  
**Table** 1.1.6

**Jarak dari Ibukota Kecamatan ke Ibukota Kota Ambon, 2019**  
***Distance between Subdistrict Capital Town to the Capital Town of Ambon Municipality, 2019***

<b>Ibukota Kecamatan</b> <b><i>Capital Town of Subdistrict Region</i></b>	<b>Ibukota Kota Ambon</b> <b><i>Capital of Ambon Municipality</i></b>	<b>Jarak (Km<sup>2</sup>)</b> <b><i>Distance (Km<sup>2</sup>)</i></b>
(1)	(2)	(3)
Amahusu (Kec.Nusaniwe)/ <i>Amahusu (Nusaniwe Subdistrict)</i>	Ambon	6,34
Karang Panjang (Kec.Sirimau)/ <i>Karang Panjang (Sirimau Subdistrict)</i>	Ambon	2,15
Leahari (Kec. Leitimur Selatan)/ <i>Leahari (Leitimur Selatan Subdistrict)</i>	Ambon	26,39*/16,99**
Passo (Kec. T. A. Baguala)/ <i>Passo (T. A. Baguala Subdistrict)</i>	Ambon	12,08
Wayame (Kec. Teluk Ambon)/ <i>Wayame (Teluk Ambon Subdistrict)</i>	Ambon	24,84*/9,39***

Catatan/Note: \* Jarak jalan diukur melalui Jalan Sultan Hasanudin ke arah Passo/ *Road distance is measured through Jalan Sultan Hasanudin in the direction of Passo*

\*\* Jarak diukur melalui Jalan Pattimura ke arah Soya / *Distance is measured through Pattimura Road to Soya*

\*\*\* Jarak jalan diukur melalui Jalan Sudirman melewati Jembatan Merah Putih / *Road distance is measured through Jalan Sudirman past the Jembatan Merah Putih*

Sumber/Source: Badan Perencanaan Pembangunan Daerah dan Litbang Kota Ambon/ *Ambon Municipality Regional Development and Ressearch Planning Agency*

**Tabel**  
**Table** 1.1.7

**Jarak dari Ibukota Kecamatan ke Ibukota Kota Ambon, 2019**  
**Distance between Subdistrict Capital Town to the Capital Town of Ambon Municipality, 2019**

<b>Ibukota Kota Ambon</b> <b>Capital of Ambon Municipality</b>	<b>Ibukota Kabupaten Lainnya</b> <b>Regencies Capital</b>	<b>Jarak (Mil)</b> <b>Distance (Mile)</b>
(1)	(2)	(3)
Ambon	Saumlaki (Kab./Regency of <b>Maluku Tenggara Barat</b> )	584,60
Ambon	Langgur (Kab./Regency of <b>Maluku Tenggara</b> )	552,59
Ambon	Masohi (Kab. /Regency of <b>Maluku Tengah</b> )	95,85
Ambon	Namlea (Kab. /Regency of <b>Buru</b> )	135,09
Ambon	Dobo (Kab. /Regency of <b>Kepulauan Aru</b> )	724,86
Ambon	Piru (Kab. /Regency of <b>Seram Bagian Barat</b> )	70,20
Ambon	Bula (Kab. /Regency of <b>Seram Bagian Timur</b> )	270,19
Ambon	Tiakur (Kab. /Regency of <b>Maluku Barat Daya</b> )	494,55
Ambon	Namrole (Kab. /Regency of <b>Buru Selatan</b> )	165,76
Ambon	Tual (Kota/Municipality of <b>Tual</b> )	552,23

Sumber/Source: Badan Perencanaan Pembangunan Daerah dan Litbang Kota Ambon/ *Ambon Municipality Regional Development and Ressearch Planning Agency*

**Tabel**  
**Table** 1.1.8

**Lokasi Pengelompokan Wilayah Daratan di Kota  
Ambon, 2019**  
*Location Based on the Classification of Hinterland in Ambon  
Municipality, 2019*

Lokasi <i>Location</i>	Area		Luas (Km <sup>2</sup> ) <i>Area (Km<sup>2</sup>)</i>	Persentase (%) <i>Percentage (%)</i>
	Ketinggian (m) <i>Altitude (m)</i>	Kemiringan (°) <i>Elevation (°)</i>		
(1)	(2)	(3)	(4)	(5)
Pusat Kota dan Sekitarnya (sebagian petuanan Amahusu sampai Latta) <i>Down Town and Surroundings (part of Amahusu Territory to Latta)</i>	0-50	3,36	13,50	5,44
Rumah Tiga dan Sekitarnya <i>Rumah Tiga and Surroundings</i>	0-50	3,18	4,50	5,57
Passo dan Sekitarnya <i>Passo and Surroundings</i>	0-50	3,00	14,75	4,74
Laha dan Sekitarnya <i>Laha and Surroundings</i>	0-50	3,93	4,25	6,18
Hutumuri dan Sekitarnya <i>Hutumuri and Surroundings</i>	0-50	6,16	4,25	9,70
Kilang dan Sekitarnya <i>Kilang and Surroundings</i>	0-50 50-250	5,66 6,56	3,50 3,25	9,91 10,30
Latuhalat dan Sekitarnya <i>Latuhalat and surroundings</i>	0-50	5,40	4,00	8,57

Sumber/Source: Badan Perencanaan Pembangunan Daerah dan Litbang Kota Ambon/ *Ambon Municipality Regional Development and Resesearch Planning Agency*

**Tabel** 1.1.9 **Nama dan Tinggi Gunung di Kota Ambon Menurut Kecamatan**  
**Name and Height of Mountains in Ambon Municipality by Subdistrict**

Kecamatan Subdistrict	Nama Gunung Name	Tinggi (m) Height (m)
(1)	(2)	(3)
Nusaniwe	Kapal*)	230
	Nona	600
Sirimau	Sirimau	566
Leitimur Selatan	Horil*)	...
	Tersili*)	...
	Marawai*)	...
	Hikawa*)	...
	Mou*)	...
	Huwau*)	...
	Colobae*)	224
	Aring*)	200
	Maut*)	334
	Api Angus*)	316
T. A. Baguala	Waimola*)	375
	Eril*)	486
	Hatang*)	414
	Ehut*)	...
	Tihu*)	...

Catatan/Note: \*) Bukit/Hills

Sumber/Source: Badan Perencanaan Pembangunan Daerah dan Litbang Kota Ambon/ Ambon Municipality Regional Development and Ressearch Planning Agency



**Tabel**  
**Table** 1.1.10

**Nama dan Panjang Sungai di Kota Ambon Menurut Kecamatan dan Desa/Kelurahan yang Dilalui (Km)**  
**Name and Length of Rivers in Ambon Municipality by Subdistrict and Villages/Kelurahans (Km)**

Kecamatan Subdistrict	Nama Sungai Name	Desa/Kelurahan yang Dilalui Villages/Kelurahans flowed	Panjang (km) Length (km)
(1)	(2)	(3)	(4)
Nusaniwe	Way-Batu Gantung	Mangga Dua-Batu Gantung-Waihaong	5,70
	Way-Illa	Amahusu	4,25
	Way-Ruhu	Hative Kecil	12,70
Sirimau	Way-Batu Merah	Karang Panjang-Batu Merah	7,30
	Way-Tomu	Karang Panjang-Uritetu	7,00
	Way-Batu Gajah	Batu Gajah-Honipopu-Ahusen-Urimesing	6,70
Leitimur Selatan	Way-Tonahitu	Passo	6,00
	Way-Heru	Waiheru	3,50
	Way-Lela	Rumah Tiga	7,80
	Way-Pia Kecil	Hative Besar	4,50
T. A. Baguala	Way-Pia Besar	Hative Besar	6,00
	Way-Webi	Hative Besar	2,50
	Way-Wesa	Hative Besar	2,80
	Way-Lawa	Tawiri	9,50
	Way-Sikula	Laha	15,50

Sumber/Source: Dinas Pekerjaan Umum Provinsi Maluku (Bagian Irigasi)  
Official of Public Works, Maluku Province (Irrigation Division)

## 1.2 KEADAAN IKLIM CLIMATE CONDITION

**Tabel** 1.2.1 **Pengamatan Unsur Iklim Menurut Bulan di Stasiun  
Table** 1.2.1 **Ambon, 2019**  
**Observation of Climate Elements By Months at Ambon  
Station, 2019**

Bulan Month	Suhu/Temperature (°C)			Kelembaban/Humidity (%)		
	Minimum	Rata-rata Average	Maksimum Maximum	Minimum	Rata-rata Average	Maksimum Maximum
(1)	(2)	(3)	(4)	(5)	(6)	(7)
Januari/January	24,4	28,1	32,5	55	79	100
Februari/February	24	27,9	32,2	44	78	100
Maret/March	23,8	27,6	32	50	79	100
April/April	22,5	30,3	32,4	59	86	99
Mei/May	22,5	30,3	32,4	57	87	100
Juni/June	23,5	25,6	28,2	69	90	100
Juli/July	23	25,1	27,4	65	86	100
Agustus/August	23,1	25,2	27,7	66	85	99
September/September	19,8	23,7	30,1	57	84	99
Oktober/October	23,7	26,5	29,8	19	86	99
November/November	23,2	27,7	31,5	57	80	98
Desember/December	24,3	28,5	33,2	49	79	97

Lanjutan Tabel/*Continued Table 1.2.1*

Bulan Month	Kecepatan Angin (m/det) Wind Velocity (m/sec)			Tekanan Udara/Atmospheric Pressure (mb)		
	Minimum	Rata-rata Average	Maksimum Maximum	Minimum	Rata-rata Average	Maksimum Maximum
(1)	(8)	(9)	(10)	(11)	(12)	(13)
Januari/January	...	2,0578	14,4559	1004,1	1010,4	1013,9
Februari/February	...	2,0578	14,3530	1005,4	1012,5	1014,9
Maret/March	...	2,0578	14,1987	1006,0	1011,0	1013,3
April/April	...	2,0578	15,5877	1005,9	1010,9	1012,2
Mei/May	...	2,0578	15,5877	1006,4	1011,7	1013,9
Juni/June	...	2,0578	13,1698	1010,1	1012,0	1014,2
Juli/July	...	2,0578	12,9125	1008,8	1013,4	1016,2
Agustus/August	...	2,5722	12,9640	1007,8	1013,8	1016,0
September/September	...	2,0578	12,1923	1008,1	1014,5	1015,9
Oktober/October	...	2,0578	13,6328	1006,1	1012,2	1014,3
November/November	...	2,0578	14,2501	1000,0	1011,2	1012,8
Desember/December	...	2,0578	14,6617	1001,3	1010,3	1012,0

Lanjutan Tabel/*Continued Table 1.2.1*

<b>Bulan Month</b>	<b>Jumlah Curah Hujan Number of Precipitation (mm)</b>	<b>Jumlah Hari Hujan (hari) Number of Rainy Days (day)</b>	<b>Penyinaran Matahari Duration of Sunshine (%)</b>
(1)	(14)	(15)	(16)
Januari/January	235	27	55
Februari/February	47	14	74
Maret/March	221	17	61
April/April	316	22	63
Mei/May	268	26	54
Juni/June	534	30	23
Juli/July	272	27	30
Agustus/August	96	26	32
September/September	102	16	63
Oktober/October	172	20	63
November/November	27	3	92
Desember/December	14	14	79

Sumber/Source: Stasiun Meteorologi Ambon/Meteorology Station, Ambon

# BAB 02

## PEMERINTAHAN ADMINISTRASI

### JUMLAH KORBAN DAN KECELAKAAN LALU LINTAS



Meninggal Dunia

158  
Kecelakaan



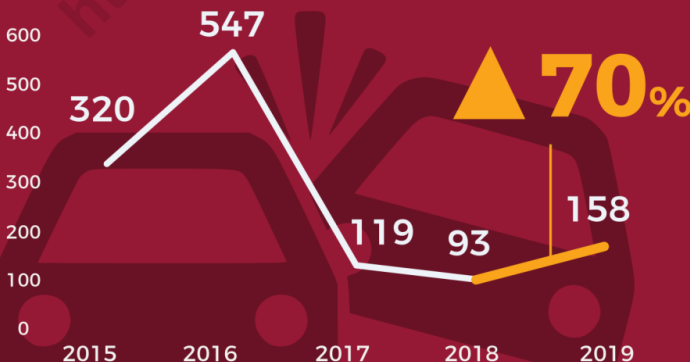
Luka Ringan

Selama tahun 2019, terdapat **158 kecelakaan** lalu lintas di kota Ambon.

Dari 158 kejadian tersebut mengakibatkan 158 korban jiwa dengan keterangan 44 jiwa meninggal dunia, 55 luka ringan, dan 59 mengalami luka berat



Luka Berat



Sayangnya, jumlah kecelakaan di kota Ambon mengalami kenaikan sebesar **70%** dibandingkan tahun sebelumnya yang hanya di angka 93 kasus kecelakaan lalu lintas



**PENJELASAN TEKNIS**

1. Wilayah Kota Ambon secara administratif terbagi menjadi lima Kecamatan dengan 50 desa/kelurahan. Kota Ambon dipimpin oleh seorang Walikota. Pada tabel di bawah juga terdapat nama-nama dan masa jabatan Walikota dan Sekretaris Daerah yang pernah memimpin Kota Ambon sejak tahun 1956 sampai sekarang.
2. Dewan Perwakilan Rakyat Daerahkota (disingkat DPRD kabupaten/kota) adalah lembaga perwakilan rakyat daerah yang berkedudukan sebagai unsur penyelenggara pemerintahan daerah kabupaten/kota. DPRD kabupaten/kota terdiri atas anggota partai politik peserta pemilihan umum yang dipilih melalui pemilihan umum
3. Jumlah Aparatur Sipil Negara (ASN) di Pemerintahan Kota Ambon tahun 2019 mencapai 5.177 orang, yang terdiri dari 1.470 orang berjenis kelamin laki-laki, dan 3.707 orang berjenis kelamin perempuan.
4. Faktor keamanan dan ketertiban sangat besar pengaruhnya terhadap kelancaran pelaksanaan tugas-tugas pemerintahan dan pembangunan. Selama tahun 2019 tercatat sebanyak 158 kejadian kecelakaan lalu-lintas,

**TECHNICAL NOTES**

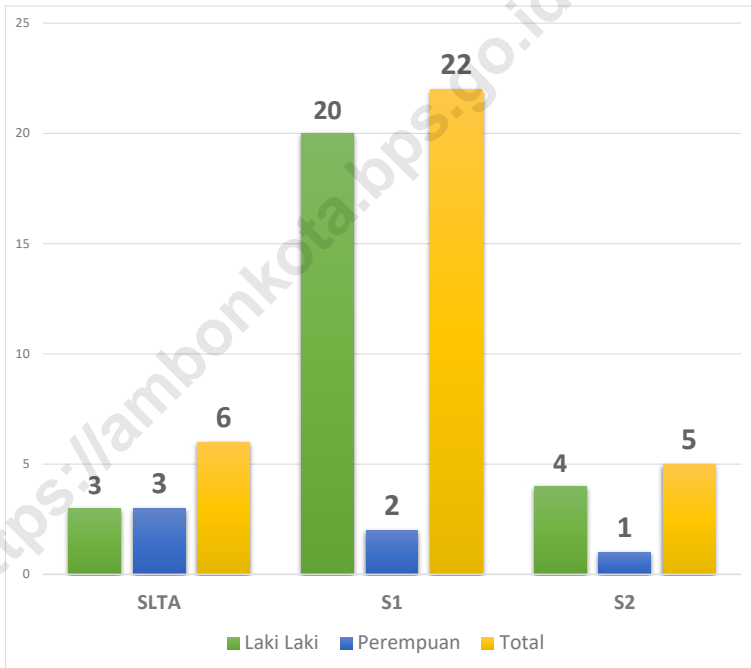
1. *Ambon Municipality Region is administratively divided into five subdistricts with 50 villages. Ambon Municipality is led by a Mayor. The table below also lists the names and terms of office of the Mayor and Regional Secretary who have led Ambon Municipality since 1956 until now.*
2. *The Regional Representative Council of the City (abbreviated as regency / city DPRD) is a regional people's representative body that is domiciled as an organizer of the regency / city regional government. District / city DPRD consists of members of political parties participating in general elections who are elected through general elections*
3. *The number of State Civil Apparatus (ASN) in Ambon City Government in 2019 reached 5,177 people, consisting of 1,470 people who are male, and 3,707 people who are female.*
4. *The factor of security and order has a profound effect on the smooth implementation of government and development tasks. During 2019 there were 158 traffic accidents, with 44 dead, 59 seriously injured and 55 slightly injured.*

- dengan 44 korban meninggal, 59 luka berat dan 55 luka ringan.
5. Pendapatan Asli Daerah adalah penerimaan dari sumber-sumber di dalam wilayah suatu daerah tertentu, yang dipungut berdasarkan Undang-undang yang berlaku.
  6. Realisasi Anggaran Pendapatan Daerah adalah seluruh pemasukan daerah yang digunakan untuk pembiayaan kegiatan, dan program daerah, baik Kota, Kabupaten, maupun Provinsi.
  7. Realisasi Belanja Pemerintah Daerah merupakan seluruh anggaran yang yang terealisasi yang telah dibelanjakan oleh pemerintah daerah. Sumber anggaran yang digunakan berasal dari anggaran pendapatan belanja daerah.
5. *Regional Original Revenue is revenue from sources within the territory of a certain region, which is levied based on applicable laws.*
  6. *Realization of Regional Revenue Budget is all regional income used to finance regional activities and programs, both City, Regency and Province.*
  7. *Realization of Regional Government Expenditures is the entire realized budget that has been spent by regional governments. The source of the budget used comes from the regional expenditure budget.*



**Gambar** 2.1  
**Figures**

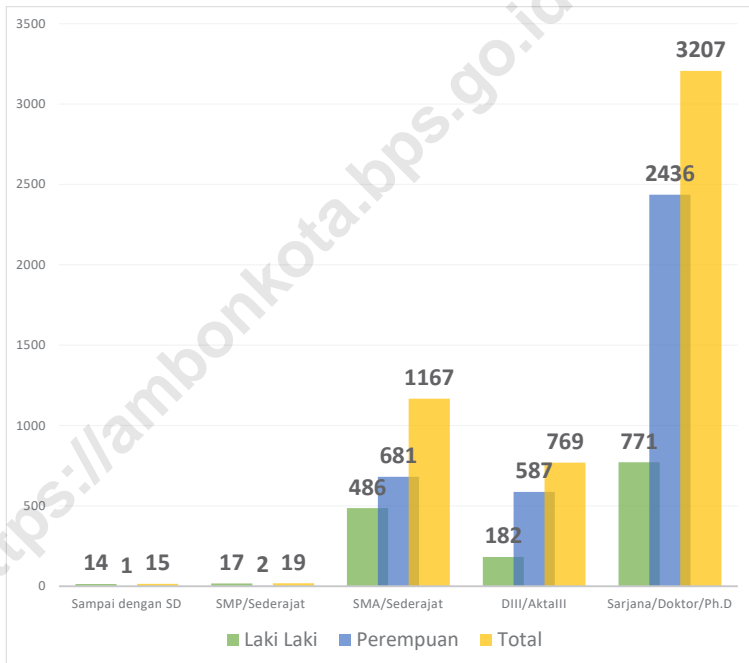
**Jumlah Anggota DPRD Kota Ambon Periode 2019 – 2024  
Menurut Jenis Pendidikan dan Jenis Kelamin**  
*Number of Members of Parliament of Ambon Municipality  
2019-2024 Period, by Type of Education and Sex*



Sumber/Source : Sekretariat DPRD Kota Ambon/*Secretariat of Ambon Municipality Parliament*

**Gambar** 2.2  
**Figures**

**Jumlah Pegawai Negeri Sipil Menurut Jabatan dan Jenis Kelamin di Kota Ambon Desember 2019**  
**Number of Civil Servants by Occupation and Sex in Ambon Municipality December 2019**



Sumber/Source : Badan Kepegawaian dan Pengembangan Sumber Daya Manusia Kota Ambon/ *Ambon Municipality Human Resources and Human Resources Development Agency*

## 2.1 WILAYAH ADMINISTRATIF ADMINISTRATIVE AREA

**Tabel** 2.1.1 Jumlah Desa<sup>1</sup>/Kelurahan Menurut Kecamatan di Kota  
**Table** 2.1.1 Number of Villages<sup>1</sup>/Kelurahan by Subdistrict in Ambon  
Municipality, 2015–2019

Kecamatan Subdistrict	2015	2016	2017	2018	2019
(1)	(2)	(3)	(4)	(5)	(6)
Nusaniwe	13	13	13	13	13
Sirimau	14	14	14	14	14
Leitimur Selatan	8	8	8	8	8
Teluk Ambon Baguala	7	7	7	7	7
Teluk Ambon	8	8	8	8	8
<b>Kota Ambon</b>	<b>50</b>	<b>50</b>	<b>50</b>	<b>50</b>	<b>50</b>

Catatan/Note: <sup>1</sup> Termasuk kelurahan dan Unit Permukiman Transmigrasi (UPT)/Include Transmigration Settlement Unit  
Sumber/Source: Peraturan Kepala Badan Pusat Statistik Nomor 29 Tahun 2018 Tanggal 15 Januari 2018 tentang Perubahan Atas Peraturan Kepala Badan Pusat Statistik Nomor 55 Tahun 2017 tentang Kode dan Nama Wilayah Kerja Statistik Tahun 2017  
Chief Statistician Regulation Number 29/2018, January 15 2018, as a revision of Chief Statistician Regulation Number 55 of 2017 on Code and Name of Regional Level of Data Collection.

**Tabel**  
**Table** 2.1.2

**Banyaknya Negeri, Desa, Kelurahan, Dusun, Rukun Warga dan Rukun Tetangga Menurut Kecamatan di Kota Ambon, 2019**

**Number of Negeri, Village, Kelurahan, Dusun, Rukun Warga and Rukun Tetangga by Subdistrict in Ambon Municipality, 2019**

Kecamatan Subdistrict	Banyaknya/Number of					
	Negeri	Desa Villages	Kelurahan	Dusun	Rukun Warga	Rukun Tetangga
(1)	(2)	(3)	(4)	(5)	(6)	(7)
Nusaniwe	5	-	8	9	66	262
Sirimau	3	1	10	-	88	374
Leitimur Selatan	8	-	-	-	19	53
Teluk Ambon Baguala	2	4	1	1	53	214
Teluk Ambon	2	5	1	15	56	208
<b>Kota Ambon</b>	<b>20</b>	<b>10</b>	<b>20</b>	<b>25</b>	<b>282</b>	<b>1 111</b>

Sumber/Source: Masing-masing Kecamatan/Each Subdistrict

**Tabel**  
**Table** 2.1.3

**Banyaknya Desa/Kelurahan Berklasifikasi Urban dan Rural Menurut Kecamatan di Kota Ambon, 2019**  
**Number of Urban and Rural Villages/Kelurahan in Ambon Municipality by Subdistrict, 2019**

Kecamatan Subdistrict	Desa/Kelurahan Villages/Kelurahans		
	Perkotaan Urban	Perdesaan Rural	Jumlah Total
(1)	(2)	(3)	(4)
Nusaniwe	11	2	13
Sirimau	14	-	14
Leitimur Selatan	-	8	8
Teluk Ambon Baguala	7	-	7
Teluk Ambon	7	1	8
<b>Kota Ambon</b>	<b>39</b>	<b>11</b>	<b>50</b>

Sumber/Source: Badan Pusat Statistik/BPS-Statistics Indonesia

**Tabel**  
**Table** 2.1.4**Tipe dan Klasifikasi Negeri/Desa/Kelurahan di Kota  
Ambon Menurut Kecamatan, 2019**  
*Type and Classification of Negeri/Villages/Kelurahan in  
Ambon Municipality by Subdistrict, 2019*

Kecamatan Subdistrict	Banyaknya/Number of					
	Negeri	Desa Villages	Kelurahan	Dusun	Rukun Warga	Rukun Tetangga
(1)	(2)	(3)	(4)	(5)	(6)	(7)
Nusaniwe	5	-	8	9	66	262
Sirimau	3	1	10	-	88	374
Leitimur Selatan	8	-	-	-	19	53
Teluk Ambon Baguala	2	4	1	1	53	214
Teluk Ambon	2	5	1	15	56	208
<b>Kota Ambon</b>	<b>20</b>	<b>10</b>	<b>20</b>	<b>25</b>	<b>282</b>	<b>1 111</b>

Sumber/Source: BPMPKB Kota Ambon/ Social, Woman Empowerment and Family Plan Board, Ambon Municipality

**Tabel**  
**Table** 2.1.5

**Nama-Nama Walikota dan Sekretaris Kota Ambon, 1956 - Sekarang**  
**Name of Ambon Municipality Mayors and City Council Secretaries, 1956 - Nowadays**

Walikota dan Wakil Wali Kota <i>Mayor and Vice Mayor</i>		Sekretaris Kota <i>City Council Secretary</i>	
Nama <i>Name</i>	Masa Jabatan <i>Tenure</i>	Nama <i>Name</i>	Masa Jabatan <i>Tenure</i>
(1)	(2)	(3)	(4)
C.K. Sospelissa	1956-1957	-	-
Z.M. Sitanala	1957-1962	Christofol	-
Drs. J.M.E. Soukotta	1962-1966	-	-
Drs. A. Malawat	1966-1969	N.E. Syauta	1966-1969
M.A. Manuputty	1969-1975	N.E. Syauta	1969-1971
Drs. Salim Assagaf	Feb-Nov 1975	Z.J. Tauran	1971-1980
A. Porwayla	1975-1985	Abd. Fatah SyahDoa	1980-1985
D.J. Wattimena	1985-1990	Abd. Fatah SyahDoa	1985-1987
		Drs. J. Tamtelahitu	1987-1990
Y. Sudiyono	1990-1996	Drs. J. Tamtelahitu	1990-1992*)
		Drs. H. Aponno	1992-1996
Ch. Tanasale	1996-2001	Drs. H. Aponno	1996-2001
Drs. M.J. Papilaja, MS/ Syarif Hadler	2001-2006	Drs. H. Aponno	2001-2003
		Dr. H.J. Huliselan, M.Kes	2003-2006
Drs. M.J. Papilaja, MS/ Dra. Ny. Olivia Latuconsina/S	2006-2011	Dr. H.J. Huliselan, M.Kes	2006-2011
Richard Louhenapessy, SH./ Syarif Hadler	2011-sekarang	A. G. Latuheru, SH., M.Si	2011-sekarang

Catatan/Note : \*) Sampai dengan Desember 1992/Until December 1992

Sumber/Source : Biro Pemerintahan Daerah Kantor Gubernur Provinsi Maluku dan Bagian Kepegawaian Kantor Walikota Ambon/Regional Administration Bureau of Maluku Province and Personnel Department of Ambon Municipality

**Tabel**  
**Table** 2.1.6

**Jumlah Penerbitan Akta Catatan Sipil di Kota Ambon, 2018**  
**Number of Vital Statistics Document Issued in Ambon Municipality, 2018**

Jenis Akta Document Type	Jumlah Akta Number of Document
(1)	(2)
<b>Bagian Umum</b>	
Surat Masuk / Entrance Document	436
Surat Mutasi Nikah / Mutation of Marriage Certificate	54
<b>Bidang Pelayanan Catatan Sipil</b>	
Akta Kelahiran / Birth Certificate	9 733
Akta Nikah / Marriage Certificate	3 400
Akta Cerai / Deed of Divorce	132
Akta Kematian / Deed of Death	4 277
<b>Bidang Pelayanan Pendaftaran Penduduk</b>	
Kartu Keluarga / Family Card	27 506
Surat keterangan KTPS / KTPS Certificate	25 990
Surat Keterangan Pindah WNI / Indonesian citizens Displacement Certificate	6 633
Surat pindah Datang / Arival Displacement Certificate	9 528
KTP Elektronik / ID Cards Electronic	39 228
KTP Elektronik Anak / ID Cards Electronic for Children	447
<b>Jumlah/Total</b>	<b>127 364</b>

Catatan/Note : \*) Rincian Jenis Surat Lebih Banyak dari Tahun 2016/ Details of Certificate Types Over 2016

Sumber/Source : Dinas Kependudukan dan Catatan Sipil Kota Ambon/Official of Population and Civil Registration, Ambon Municipality



**Tabel**  
**Table** 2.1.7

**Jumlah Sertifikat Tanah yang Dikeluarkan Menurut Jenis Hak Atas Tanah di Kota Ambon, 2014 – 2018**  
**Number of Land Certificate Issued by Right of Property in Ambon Municipality, 2014 – 2018**

Hak Atas tanah <i>Right of Property</i>	Tahun/Year				
	2018	2017	2016	2015	2014
(1)	(2)	(3)	(4)	(5)	(6)
Hak Milik / <i>Property</i>	2 718	3 324	1 284	1 544	1 334
Hak Guna Bangunan / <i>Right for Utilise Building</i>	225	15	22	754	16
Hak Guna Usaha / <i>Right of Tenure By Long Lease</i>	-	-	-	-	-
Hak Pakai / <i>Right for Vesture</i>	14	24	43	32	35
<b>Jumlah / Total</b>	<b>2 957</b>	<b>3 363</b>	<b>1 349</b>	<b>2 330</b>	<b>1 395</b>

Sumber/Source : Kantor Pertanahan Kota Ambon/National Land Board of Ambon Municipality Regional Office

## 2.2 DEWAN PERWAKILAN RAKYAT DAERAH REGIONAL HOUSE OF REPRESENTATIVE

**Tabel 2.2.1** Jumlah Anggota Dewan Perwakilan Rakyat Daerah Menurut Partai Politik dan Jenis Kelamin di Kota Ambon, 2019  
*Number of Regional House of Representatives's Members by Political Parties and Sex in Ambon Municipality 2019*

Partai Politik <i>Political Parties</i>	Laki-laki <i>Male</i>	Perempuan <i>Female</i>	Jumlah <i>Total</i>
(1)	(2)	(3)	(4)
Golkar	1	3	4
PDI-P	4	0	4
GERINDRA	3	1	4
Nasdem	4	-	4
Perindo	4	-	4
Kebangkitan Bangsa	4	1	5
Demokrat	2	1	3
PPP	3	-	3
Hanura	3	-	3
<b>Kota Ambon</b>	<b>28</b>	<b>6</b>	<b>34</b>

Sumber/Source: Sekretariat Dewan Perwakilan Rakyat Daerah Kota Ambon

**Tabel**  
**Table** 2.2.2

**Nama dan Jabatan Pimpinan DPRD Kota Ambon, 2004 – Sekarang**  
**Name and Position of Chairmen of Ambon Municipality Parliament, 2004-Nowadays**

Periode/Tahun Period	Nama Name	Jabatan Position
(1)	(2)	(3)
2004 – 2009	1. Drs. Lucky Wattimury, MSi	Ketua/Chairman
	2. Jantje Wenno, SH	Wakil Ketua/Vice Chairman
	3. Ir. M. A. Pattisahusiwa	Wakil Ketua/Vice Chairman
2009 – 2013	1. Reinhard Touwahuw, SH	Christofol Ketua/Chairman
	2. Jantje Wenno, SH	Wakil Ketua/Vice Chairman
	3. Paulus Ch. Joris	Wakil Ketua/Vice Chairman
2004 – 2009	1. Ir. James R. Maatita	Ketua/Chairman
	2. H. Husein Toisuta	Wakil Ketua/Vice Chairman
	3. Rustam Latupono, S.Pi	Wakil Ketua/Vice Chairman
2018 – 2019	1. Ir. James R. Maatita	Ketua/Chairman
	2. Ny. Ely Toisuta	Wakil Ketua/Vice Chairman
	3. Rustam Latupono, S.Pi	Wakil Ketua/Vice Chairman
2019 – sekarang	1. Ny. Ely Toisuta	Ketua/Chairman
	2. Gerald Mailoa	Wakil Ketua/Vice Chairman
	3. Rustam Latupono, S.Pi	Wakil Ketua/Vice Chairman

Sumber/Source : Sekretariat DPRD Kota Ambon/*Secretariat of Ambon Municipality Parliament*

**Tabel**  
**Table** 2.2.3

**Jumlah Produk Hukum yang Dihasilkan DPRD Kota  
Ambon Menurut Jenis, Tahun 2018 – 2019**  
**Number of Legal Products that Generated by the Type of  
Ambon Municipality Parliament, in 2018 – 2019**

Jenis Produk Hukum Yang Dihasilkan <i>Type of the resulting Regulations</i>	Tahun <i>Year</i>	
	2018	2019
(1)	(2)	(3)
Peraturan Daerah <i>Local Regulations</i>	10	19
Keputusan <i>Decision Of Parliament</i>	11	5
Keputusan Pimpinan <i>Decision Of The Chairman</i>	16	14

Sumber/Source : Sekretariat DPRD Kota Ambon/*Secretariat of Ambon Municipality Parliament*

**Tabel**  
**Table** 2.2.4

**Jumlah Anggota DPRD Kota Ambon Periode 2019 – 2024  
Menurut Jenis Pendidikan dan Jenis Kelamin  
Number of Members of Parliament of Ambon Municipality  
2019-2024 Period, by Type of Education and Sex**

Jenis Pendidikan <i>Education</i>	Jenis Kelamin <i>Sex</i>		Jumlah <i>Total</i>
	Laki-Laki <i>Male</i>	Perempuan <i>Female</i>	
(1)	(2)	(3)	(4)
SLTA <i>Senior High School</i>	3	3	6
S1 <i>Graduate</i>	20	2	22
S2 <i>Magister</i>	4	1	5
<b>Jumlah Total</b>	<b>27</b>	<b>6</b>	<b>33</b>

Sumber/Source : Sekretariat DPRD Kota Ambon/*Secretariat of Ambon Municipality Parliament*

### 2.3 SUMBER DAYA MANUSIA DAN PEMERINTAH LAINNYA HUMAN RESOURCES AND THE OTHER GOVERNMENT

**Tabel** 2.3.1 Jumlah Pegawai Negeri Sipil Menurut Jabatan dan Jenis Kelamin di Kota Ambon, Desember 2018 dan Desember 2019  
**Table** 2.3.1 *Number of Civil Servants by Occupation and Sex in Ambon Municipality, December 2018 dan December 2019*

Jabatan <i>Occupation</i>	2018		Jumlah <i>Total</i>
	Laki-laki <i>Male</i>	Perempuan <i>Female</i>	
(1)	(2)	(3)	(4)
<b>Fungsional Tertentu</b> <i>Specific Functional</i>	...	...	...
<b>Fungsional Umum</b> <i>Staf General Functional</i>	907	3 146	4 053
<b>Struktural/Structural</b>	292	303	595
Eselon V/5th Echelon	–	–	–
Eselon IV/4th Echelon	186	244	430
Eselon III/3rd Echelon	81	52	133
Eselon II/2nd Echelon	25	7	32
Eselon I/1st Echelon	–	–	–
<b>Jumlah/Total</b>	<b>1 491</b>	<b>3 752</b>	<b>5 243</b>

Lanjutan Tabel/*Continued Table 2.3.1*

Jabatan <i>Occupation</i>	2019		Jumlah <i>Total</i>
	Laki-laki <i>Male</i>	Perempuan <i>Female</i>	
(1)	(5)	(6)	(7)
<b>Fungsional Tertentu</b> <i>Specific Functional</i>	...	...	...
<b>Fungsional Umum</b> <i>Staf General Functional</i>	926	3 211	4 087
<b>Struktural/Structural</b>	272	208	530
Eselon V/5th Echelon	–	–	–
Eselon IV/4th Echelon	176	228	404
Eselon III/3rd Echelon	73	53	126
Eselon II/2nd Echelon	23	7	30
Eselon I/1st Echelon	–	–	–
<b>Jumlah/Total</b>	<b>1 470</b>	<b>3 707</b>	<b>5 177</b>

Catatan/*Note*: <sup>1</sup>Jumlah jabatan fungsional umum termasuk jumlah jabatan Fungsional tertentu/*Number of general functional position including certain functional positions*

Sumber/*Source*: Badan Kepegawaian dan Pengembangan Sumber Daya Manusia Kota Ambon/ *Ambon Municipality Human Resources and Human Resources Development Agency*

**Tabel**  
**Table** 2.3.2

**Jumlah Pegawai Negeri Sipil Menurut Tingkat Pendidikan dan Jenis Kelamin di Kota Ambon, Desember 2018 dan Desember 2019**  
**Number of Civil Servants by Educational Level and Sex in Ambon Municipality, December 2018 and December 2019**

Tingkat Pendidikan <i>Educational Level</i>	2018		
	Laki-laki <i>Male</i>	Perempuan <i>Female</i>	Jumlah <i>Total</i>
(1)	(2)	(3)	(4)
Sampai dengan SD <i>Up to Primary School</i>	17	1	18
SMP/Sederajat <i>General Vocational Junior High School</i>	18	3	21
SMA/Sederajat <i>General/Vocational Senior High School</i>	518	745	1 263
Diploma I, II/Akta I, II <i>Diploma I, II/Akta I, II</i>	...	...	...
Diploma III/Akta III/Sarjana Muda <i>Diploma III/Akta III/Bachelor</i>	178	627	805
Tingkat Sarjana/Doktor/Ph.D <i>University Graduates</i>	760	2 376	3 136
<b>Jumlah/Total</b>	<b>1 491</b>	<b>3 752</b>	<b>5 243</b>



Lanjutan Tabel/*Continued Table 2.3.2*

Tingkat Pendidikan <i>Educational Level</i>	2019		
	Laki-laki <i>Male</i>	Perempuan <i>Female</i>	Jumlah <i>Total</i>
(1)	(2)	(3)	(4)
Sampai dengan SD <i>Up to Primary School</i>	14	1	15
SMP/Sederajat <i>General Vocational Junior High School</i>	17	2	19
SMA/Sederajat <i>General/Vocational Senior High School</i>	486	681	1 167
Diploma I, II/Akta I, II <i>Diploma I, II/Akta I, II</i>	...	...	...
Diploma III/Akta III/Sarjana Muda <i>Diploma III/Akta III/Bachelor</i>	182	587	769
Tingkat Sarjana/Doktor/ <i>Ph.D</i> <i>University Graduates</i>	771	2 436	3 207
<b>Jumlah/Total</b>	<b>1 470</b>	<b>3 707</b>	<b>5 177</b>

Catatan/*Note*: <sup>1</sup> Jumlah Pegawai berpendidikan diploma I,II sudah termasuk data pegawai berpendidikan diploma III/*The number of Diploma III educated employees includes diploma I/II educated employees*

Sumber/*Source*: Badan Kepegawaian dan Pengembangan Sumber Daya Manusia Kota Ambon/ *Ambon Municipality Human Resources and Human Resources Development Agency*

**Tabel**  
**Table 2.3.3**

**Jumlah Pegawai Negeri Sipil Menurut Tingkat  
Kepangkatan dan Jenis Kelamin di Kota Ambon,  
Desember 2018 dan Desember 2019**  
*Number of Civil Servants by Hierarchy and Sex in Ambon  
Municipality, December 2018 and December 2019*

Pangkat/Golongan/Ruang Hierarchy	2018		
	Laki-laki Male	Perempuan Female	Jumlah Total
(1)	(2)	(3)	(4)
1. I/A (Juru Muda)	1	–	1
2. I/B (Juru Muda Tingkat I)	6	–	6
3. I/C (Juru)	10	1	11
4. I/D (Juru Tingkat I)	7	–	7
<b>Golongan I/Range I</b>	<b>24</b>	<b>1</b>	<b>25</b>
5. II/A (Pengatur Muda)	83	90	173
6. II/B (Pengatur Muda Tingkat I)	94	147	241
7. II/C (Pengatur)	170	227	397
8. II/D (Pengatur Tingkat I)	72	190	262
<b>Golongan II/Range II</b>	<b>419</b>	<b>654</b>	<b>1 073</b>
9. III/A (Penata Muda)	163	599	762
10. III/B (Penata Muda Tingkat I)	222	556	778
11. III/C (Penata)	167	479	646
12. III/D (Penata Tingkat I)	184	451	635
<b>Golongan III/Range III</b>	<b>736</b>	<b>2 085</b>	<b>2 821</b>
13. IV/A (Pembina)	201	709	910
14. IV/B (Pembina Tingkat I)	92	298	390
15. IV/C (Pembina Utama Muda)	18	4	22
16. IV/D (Pembina Utama Madya)	1	1	2
17. IV/E (Pembina Utama)	–	–	–
<b>Golongan IV/Range IV</b>	<b>312</b>	<b>1 012</b>	<b>1 324</b>
<b>Jumlah/Total</b>	<b>1 491</b>	<b>3 752</b>	<b>5 243</b>

Lanjutan Tabel/*Continued Table 2.3.3*

Pangkat/Golongan/Ruang <i>Hierarchy</i>	2019		
	Laki-laki <i>Male</i>	Perempuan <i>Female</i>	Jumlah <i>Total</i>
(1)	(5)	(6)	(7)
1. I/A (Juru Muda)	–	–	–
2. I/B (Juru Muda Tingkat I)	5	–	5
3. I/C (Juru)	3	1	4
4. I/D (Juru Tingkat I)	8	–	8
<b>Golongan I/Range I</b>	<b>16</b>	<b>1</b>	<b>17</b>
5. II/A (Pengatur Muda)	43	27	70
6. II/B (Pengatur Muda Tingkat I)	77	92	169
7. II/C (Pengatur)	105	156	261
8. II/D (Pengatur Tingkat I)	115	137	252
<b>Golongan II/Range II</b>	<b>340</b>	<b>412</b>	<b>752</b>
9. III/A (Penata Muda)	200	548	748
10. III/B (Penata Muda Tingkat I)	236	719	955
11. III/C (Penata)	178	557	735
12. III/D (Penata Tingkat I)	193	463	656
<b>Golongan III/Range III</b>	<b>807</b>	<b>2 287</b>	<b>3 094</b>
13. IV/A (Pembina)	199	632	831
14. IV/B (Pembina Tingkat I)	89	370	459
15. IV/C (Pembina Utama Muda)	18	4	22
16. IV/D (Pembina Utama Madya)	1	1	2
17. IV/E (Pembina Utama)	–	–	–
<b>Golongan IV/Range IV</b>	<b>307</b>	<b>1 007</b>	<b>1 314</b>
<b>Jumlah/Total</b>	<b>1 470</b>	<b>3 707</b>	<b>5 177</b>

Sumber/*Source*: Badan Kepegawaian dan Pengembangan Sumber Daya Manusia Kota Ambon/ *Ambon Municipality Human Resources and Human Resources Development Agency*

**Tabel**  
**Table** 2.3.4

**Jumlah Narapidana pada Lembaga Pemasyarakatan Kelas  
IIA Ambon Dirinci Menurut Jenis Penahanan dan Jenis  
Narapidana, 2015 – 2019**  
*Number of Convicts Held in the Correctional Institution 2nd  
A Grade, Ambon By Type of Imprisonment and Convicts,  
2015 – 2019*

Tahun Year	Jenis Penahanan/Type of Imprisonment									Jumlah Total
	A.I	A.II	A.III	A.IV	A.V	B.I	B.II.A	B.II.B	B.III	
(1)	(2)	(3)	(4)	(5)	(6)	(7)	(8)	(9)	(10)	(11)
2015	...	-	-	-	-	298	29	-	20	347
2016	...	1	2	4	-	304	17	-	20	341
2017	...	-	7	5	5	335	14	-	16	382
2018	...	1	4	-	3	359	12	-	15	394
2019	1	1	1	-	1	384	10	2	12	412

Lanjutan Tabel/*Continued Table* 2.3.4

Tahun Year	Jenis Narapidana/ <i>Type of Convicts</i>						Jumlah Total
	Umum General	Khusus/Special					
		Narkotika Narcotics	Teroris Terrorist	Korupsi Corruption	Politik Politic	Penebang- an Liar Illegal Logging	
(1)	(12)	(13)	(14)	(15)	(16)	(17)	(18)
2015	224	69	-	50	3	1	347
2016	205	86	-	45	5	-	341
2017	234	88	-	60	-	-	382
2018	231	102	-	53	8	-	394
2019	247	117	-	47	-	-	441

Keterangan/*Remark:*

A.I	= Tahanan Kepolisian/ <i>Police Custody</i>
A.II	= Tahanan Kejaksaan/ <i>Prisoners prosecutor's office</i>
A.III	= Tahanan Pengadilan/ <i>Court custody</i>
A.IV	= Tahanan Mahkamah Agung/ <i>Custody of the Supreme Court</i>
B.I	= Narapidana yang Dihukum Mulai dari 1 Tahun 1 hari ke Atas/ <i>Imprisonment charge &gt;1 year</i>
B.II.A	= Narapidana yang Besar Hukumnya Mulai dari 3 Bulan 1 Hari Sampai 1 Thn/ <i>Imprisonment charge of 3 month to 1 year.</i>
B.II.B	= Narapidana yang Besar Hukumnya Mulai dari 1 Hari s/d 3 Bulan/ <i>Imprisonment charge of 1 day to 3 month</i>
B.III	= Pidana Pengganti Denda/ <i>Imprisonment as fine substitution</i>

Sumber/*Source:* Lembaga Pemasyarakatan Kelas IIA Ambon/*Institution of Correctional 2nd A Grade, Ambon Municipality*

**Tabel**  
**Table 2.3.5**

**Jumlah Pelaku Gangguan Kamtibmas di Kota Ambon yang Ditangani Kepolisian Resort Kota P. Ambon dan P.P. Lease Menurut Bulan dan Jenis Kelamin, 2019**  
**Number of Violator of Law and Order in Ambon Municipality, Settled by the Resort Police of P. Ambon and P.P. Lease by Month and Sex, 2019**

<b>Bulan Month</b>	<b>Laki-laki Male</b>	<b>Perempuan Female</b>	<b>Jumlah Total</b>
(1)	(2)	(3)	(4)
Januari/January	53	12	65
Februari/February	48	21	69
Maret/March	61	11	72
April/April	69	9	78
Mei/May	58	10	68
Juni/June	32	4	36
Juli/July	53	6	59
Agustus/August	40	7	47
September/September	45	16	61
Oktober/October	40	8	48
November/November	61	9	70
Desember/December	62	5	67
<b>Jumlah/Total</b>	<b>622</b>	<b>118</b>	<b>740</b>

Sumber/Source : Kepolisian Resort Kota P. Ambon & P.P. Lease/Police Resort of P. Ambon & P.P. Lease

**Tabel**  
**Table** 2.3.6

**Jumlah Tahanan pada Kepolisian Resort Kota P. Ambon dan P.P. Lease Menurut Bulan dan Jenis Kelamin, 2019**  
**Number of Prisoners Held in the Resort Police of P. Ambon and P.P. Lease by Month and Sex, 2019**

Bulan Month	Laki-laki Male	Perempuan Female	Jumlah Total
(1)	(2)	(3)	(4)
Januari/January	71	11	82
Februari/February	71	11	82
Maret/March	67	7	74
April/April	93	7	100
Mei/May	73	7	80
Juni/June	79	7	86
Juli/July	87	7	94
Agustus/August	69	4	73
September/September	61	9	70
Oktober/October	72	6	78
November/November	60	4	64
Desember/December	38	-	38
<b>Jumlah/Total</b>	<b>841</b>	<b>80</b>	<b>921</b>

Sumber/Source : Kepolisian Resort Kota P. Ambon & P.P. Lease/Police Resort of P. Ambon & P.P. Lease

**Tabel** 2.3.7 **Jumlah Kejadian dan Korban Kecelakaan Lalu Lintas di Kota Ambon, 2015 – 2019**  
**Table** *Number of Occurrence and Victims of Traffic Accident in Ambon Municipality, 2015 – 2019*

Tahun Year	Jumlah Kecelakaan Number of traffic Accident	Korban (orang) Victim (person)		
		Meninggal Death	Luka Berat Acute Wound	Luka Ringan Flesh Wound
(1)	(2)	(3)	(4)	(5)
2015	320	64	187	69
2016	547	68	257	222
2017	119	70	73	97
2018	209	91	62	56
2019	158	44	59	55

Sumber/Source : Kepolisian Resort Kota P. Ambon & P.P. Lease/Police Resort of P. Ambon & P.P.Lease



**Tabel**  
**Table** 2.3.8

**Keadaan Perkara Pidana Biasa di Pengadilan Negeri  
Ambon, 2019**  
*Ordinary Criminal at District Court of Ambon Regional  
Office, 2019*

Bulan Month	Pidana/Criminal		
	Sisa Leftovers	Diajukan Submitted	Diputuskan Resolved
(1)	(2)	(3)	(4)
Januari/January	73	30	32
Februari/February	71	37	33
Maret/March	75	47	20
April/April	102	61	28
Mei/May	135	55	66
Juni/June	124	31	43
Juli/July	112	49	55
Agustus/August	106	54	43
September/September	117	40	40
Oktober/October	117	61	41
November/November	137	35	54
Desember/December	118	33	40
<b>Jumlah/Total</b>	<b>1 287</b>	<b>533</b>	<b>495</b>

Sumber/Source : Kantor Pengadilan Negeri Ambon/Official of District Court, Ambon Regional

**Tabel**  
**Table** 2.3.9**Keadaan Perkara Pidana Korupsi di Pengadilan Negeri  
Ambon, 2019**  
**Corruption Cases at District Court of Ambon Regional  
Office, 2019**

Bulan Month	Pidana/Criminal		
	Sisa Leftovers	Diajukan Submitted	Diputuskan Resolved
(1)	(2)	(3)	(4)
Januari/January	10	1	1
Februari/February	10	2	1
Maret/March	11	-	2
April/April	9	3	6
Mei/May	6	6	3
Juni/June	9	-	-
Juli/July	9	10	-
Agustus/August	19	3	2
September/September	20	-	2
Oktober/October	18	2	5
November/November	15	5	9
Desember/December	11	6	4
<b>Jumlah/Total</b>	<b>147</b>	<b>38</b>	<b>35</b>

Sumber/Source : Kantor Pengadilan Negeri Ambon/Official of District Court, Ambon Regional

**Tabel**  
**Table** 2.3.10

**Keadaan Perkara Perselisihan Hubungan Industrial di  
Pengadilan Negeri Ambon, 2019**  
*Industrial Relations Disputes Cases at District Court of  
Ambon Regional Office, 2019*

Bulan Month	Pidana/Criminal		
	Sisa Leftovers	Diajukan Submitted	Diputuskan Resolved
(1)	(2)	(3)	(4)
Januari/January	-	2	1
Februari/February	1	-	1
Maret/March	-	2	-
April/April	2	6	1
Mei/May	7	7	6
Juni/June	8	-	6
Juli/July	2	-	2
Agustus/August	-	4	-
September/September	4	-	4
Oktober/October	-	-	-
November/November	-	-	-
Desember/December	-	5	-
<b>Jumlah/Total</b>	<b>24</b>	<b>26</b>	<b>21</b>

Sumber/Source : Kantor Pengadilan Negeri Ambon/Official of District Court, Ambon Regional

**Tabel**  
**Table** 2.3.11

**Keadaan Perkara Perikanan di Pengadilan Negeri Ambon, 2019**  
**Fishery Cases at District Court of Ambon Regional Office, 2019**

Bulan Month	Pidana/Criminal		
	Sisa Leftovers	Diajukan Submitted	Diputuskan Resolved
(1)	(2)	(3)	(4)
Januari/January	-	-	-
Februari/February	-	-	-
Maret/March	-	-	-
April/April	-	-	-
Mei/May	-	-	-
Juni/June	-	-	-
Juli/July	-	-	-
Agustus/August	-	-	-
September/September	-	-	-
Oktober/October	-	-	-
November/November	-	-	-
Desember/December	-	-	-
<b>Jumlah/Total</b>	-	-	-

Catatan /Note : Tidak terdapat perkara perikanan/ there are no fisheries cases

Sumber/Source : Kantor Pengadilan Negeri Ambon/Official of District Court, Ambon Regional

**Tabel**  
**Table** 2.3.12

**Keadaan Perkara Perdata Gugatan di Pengadilan Negeri  
Ambon, 2019**  
*Civil Lawsuit Case at District Court of Ambon Regional  
Office, 2019*

Bulan Month	Pidana/Criminal		
	Sisa Leftovers	Diajukan Submitted	Diputuskan Resolved
(1)	(2)	(3)	(4)
Januari/January	78	29	13
Februari/February	94	25	18
Maret/March	101	29	25
April/April	105	16	16
Mei/May	105	23	38
Juni/June	90	21	27
Juli/July	84	32	21
Agustus/August	95	22	21
September/September	96	23	29
Oktober/October	90	20	25
November/November	85	19	13
Desember/December	91	25	14
<b>Jumlah/Total</b>	<b>1 114</b>	<b>284</b>	<b>260</b>

Sumber/Source : Kantor Pengadilan Negeri Ambon/Official of District Court, Ambon Regional

**Tabel**  
**Table** 2.3.13

**Keadaan Perkara Perdata Permohonan di Pengadilan  
Negeri Ambon, 2019**  
*Ordinary Criminal and Civil Cases at District Court of  
Ambon Regional Office, 2019*

Bulan Month	Pidana/Criminal		
	Sisa Leftovers	Diajukan Submitted	Diputuskan Resolved
(1)	(2)	(3)	(4)
Januari/January	2	21	9
Februari/February	14	18	23
Maret/March	9	18	16
April/April	11	11	15
Mei/May	7	21	19
Juni/June	9	7	9
Juli/July	7	33	20
Agustus/August	20	17	27
September/September	10	16	15
Oktober/October	11	20	23
November/November	8	18	16
Desember/December	10	8	12
<b>Jumlah/Total</b>	<b>118</b>	<b>208</b>	<b>204</b>

Sumber/Source : Kantor Pengadilan Negeri Ambon/Official of District Court, Ambon Regional

**Tabel**  
**Table** 2.3.14

**Keadaan Perkara Perdata Gugatan Sederhana di  
Pengadilan Negeri Ambon, 2019**  
*Simple Civil Lawsuit Case at District Court of Ambon  
Regional Office, 2019*

Bulan Month	Pidana/Criminal		
	Sisa Leftovers	Diajukan Submitted	Diputuskan Resolved
(1)	(2)	(3)	(4)
Januari/January	1	3	2
Februari/February	2	4	2
Maret/March	4	1	3
April/April	2	6	1
Mei/May	7	7	6
Juni/June	8	-	6
Juli/July	2	-	2
Agustus/August	-	4	-
September/September	4	-	4
Oktober/October	-	-	-
November/November	-	-	-
Desember/December	-	5	-
<b>Jumlah/Total</b>	<b>30</b>	<b>30</b>	<b>26</b>

Sumber/Source : Kantor Pengadilan Negeri Ambon/Official of District Court, Ambon Regional

**Tabel**  
**Table** 2.3.15

**Jumlah Narapidana dan Tahanan pada Rumah Tahanan  
Negara Kelas IIA Ambon, 2019**  
**Number of Convicts and Prisoners Held in 2nd A Grade  
Prison of Ambon, 2019**

Bulan Month	Narapidana/Convicts					Tahanan/Prisoners					
	B.I	B.II.A	B.II.B	B.III	TOTAL	A.I	A.II	A.III	A.IV	A.V	TOTAL
(1)	(2)	(3)	(4)	(5)	(6)	(7)	(8)	(9)	(10)	(11)	(12)
Januari/January	22	29	-	1	52	5	41	100	8	15	169
Februari/February	24	32	-	2	58	6	23	107	9	12	157
Maret/March	27	29	-	2	58	16	36	108	9	12	181
April/April	36	25	-	2	63	8	39	121	5	10	183
Mei/May	28	23	-	3	54	11	54	128	8	4	205
Juni/June	22	10	-	1	33	3	56	143	13	4	219
Juli/July	25	13	-	-	38	1	30	164	11	1	207
Agustus/August	22	12	-	-	34	6	48	158	15	2	229
September/September	31	16	-	-	47	4	52	141	20	4	221
Oktober/October	29	15	-	-	44	1	36	161	23	2	223
November/November	30	15	-	-	45	2	39	149	15	1	206
Desember/December	31	16	-	-	47	40	20	147	15	1	223
<b>Jumlah/Total</b>	<b>327</b>	<b>235</b>	<b>-</b>	<b>11</b>	<b>573</b>	<b>103</b>	<b>474</b>	<b>1627</b>	<b>151</b>	<b>68</b>	<b>2423</b>

Keterangan/Remark:

B.I = Narapidana yang Dihukum Mulai dari 1 Tahun 1 hari ke Atas/ *Convicts that have Imprisonment charge >1 year.*

B.II.A = Narapidana yang Besar Hukumnya Mulai dari 3 Bulan 1 Hari Sampai 1 Tahun/ *Convicts that have Imprisonment charge of 3 month to 1 year.*

B.II.B = Narapidana yang Besar Hukumnya Mulai dari 1 Hari s/d 3 Bulan/ *Convicts that have Imprisonment charge of 1 day to 3 month.*

B.III = Pidana Pengganti Denda/ *Imprisonment as fine supplementary*

A.I = Tahanan yang Perkaranya dalam Penyidikan Polisi/ *Cases are on the Police Investigation*

A.II = Tahanan yang Perkaranya dalam Penyidikan Kejaksanaan/ *Cases are on the Inspection of Prosecutor*

Keterangan (lanjutan) / Remark (cont.):

A.III = Tahanan yang Perkaranya dalam Penyidikan Pengadilan Negeri/ *Cases are on the Inspection of State Court*

A.IV = Tahanan yang Perkaranya dalam Penyidikan Pengadilan Tinggi/ *Cases are on the Inspection of High Court*

A.V = Tahanan yang Perkaranya dalam Penyidikan Mahkamah Agung/ *Cases are on the Inspection of Supreme Court*

Sumber/Source: Rumah Tahanan Kelas IIA Ambon/2nd A Grade Prison, Ambon Municipality



## 2.4 KEUANGAN PEMERINTAH GOVERNMENT FINANCE

**Tabel 2.4.1** Realisasi Pendapatan Pemerintah Kota Ambon Menurut Jenis Pendapatan (ribu rupiah), 2016–2019  
*Actual Ambon Municipal Government Revenues by Kind of Revenues (thousand rupiahs), 2016–2019*

Jenis Pendapatan/Kind of Revenues	2016	2017
(1)	(2)	(3)
<b>1. Pendapatan Asli Daerah (PAD)/Regional Revenue</b>	117 795 526 921,00	132 624 717 503,00
1.1 Pajak Daerah/Regional Tax	...	...
1.2 Retribusi Daerah/Regional Retribution	...	...
1.3 Hasil Perusahaan Milik Daerah dan Pengelolaan Kekayaan Daerah yang Dipisahkan/Regional-Owned Company Revenue and Separated Management of Regional Wealth	...	...
1.4 Lain-lain PAD yang Sah/Other Regional Revenue	...	...
<b>2. Dana Perimbangan/Balance Funds</b>	842 214 571 230,00	895 614 214 000,00
2.1 Bagi Hasil Pajak/Tax Sharing Revenue	...	...
2.2 Bagi Hasil Bukan Pajak/Sumber Daya Alam/Non-Tax Sharing Revenue/Natural Resources	...	...
2.3 Dana Alokasi Umum/General Allocation Fund	...	...
2.4 Dana Alokasi Khusus/Special Allocation Fund	...	...
<b>3. Lain-lain Pendapatan yang Sah/Other Revenue</b>	233 492 750 809,00	107 428 909 945,00
3.1 Pendapatan Hibah/Grant	...	...
3.2 Dana Darurat/Emergency Fund	...	...
3.3 Dana Bagi Hasil Pajak dari Provinsi dan Pemerintah Daerah Lainnya/Tax Sharing Revenue from Provincial and Other Regional Governments	...	...
3.4 Dana Penyesuaian dan Otonomi Daerah/Regional Adjustment and Autonomy Fund	...	...
3.5 Bantuan Keuangan dari Provinsi atau Pemerintah Daerah Lainnya/Financial Assistance from Provincial or Other Regional Governments	...	...
3.6 Lainnya/Others	...	...
<b>Jumlah/Total</b>	<b>1 193 502 848 960,68</b>	<b>1 135 667 841 448,00</b>

Lanjutan Tabel/*Continued Table 2.4.1*

Jenis Pendapatan/ <i>Kind of Revenues</i>	2018	2019
(1)	(4)	(5)
<b>1. Pendapatan Asli Daerah (PAD)/<i>Regional Revenue</i></b>	...	184 452 217 679,00
1.1 Pajak Daerah/ <i>Regional Tax</i>	...	108 760 117 000,00
1.2 Retribusi Daerah/ <i>Regional Retribution</i>	...	48 368 370 412,00
1.3 Hasil Perusahaan Milik Daerah dan Pengelolaan Kekayaan Daerah yang Dipisahkan/ <i>Regional-Owned Company Revenue and Separated Management of Regional Wealth</i>	...	4 500 000 000,00
1.4 Lain-lain PAD yang Sah/ <i>Other Regional Revenue</i>	...	22 823 730 267,00
<b>2. Dana Perimbangan/<i>Balance Funds</i></b>	...	898 711 258 000,00
2.1 Bagi Hasil Pajak/ <i>Tax Sharing Revenue</i>	...	24 942 726 000,00
2.2 Bagi Hasil Bukan Pajak/Sumber Daya Alam/ <i>Non-Tax Sharing Revenue/Natural Resources</i>	...	...
2.3 Dana Alokasi Umum/ <i>General Allocation Fund</i>	...	697 567 328 000,00
2.4 Dana Alokasi Khusus/ <i>Special Allocation Fund</i>	...	176 201 204 000,00
<b>3. Lain-lain Pendapatan yang Sah/<i>Other Revenue</i></b>	...	215 785 946 144,00
3.1 Pendapatan Hibah/ <i>Grant</i>	...	90 415 220 464,00
3.2 Dana Darurat/ <i>Emergency Fund</i>	...	...
3.3 Dana Bagi Hasil Pajak dari Provinsi dan Pemerintah Daerah Lainnya/ <i>Tax Sharing Revenue from Provincial and Other Regional Governments</i>	...	77 257 537 680,00
3.4 Dana Penyesuaian dan Otonomi Daerah/ <i>Regional Adjustment and Autonomy Fund</i>	...	48 113 188 000,00
3.5 Bantuan Keuangan dari Provinsi atau Pemerintah Daerah Lainnya/ <i>Financial Assistance from Provincial or Other Regional Governments</i>	...	...
3.6 Lainnya/ <i>Others</i>	...	...
<b>Jumlah/<i>Total</i></b>	<b>1 172 430 262 996,00</b>	<b>1 298 949 421 823,00</b>

Sumber/*Source*: Badan Pengelola Keuangan Kota Ambon/*Financial Management Board, Ambon Municipality*

**Tabel**  
**Table** 2.4.2**Realisasi Belanja Pemerintah Kota Ambon Menurut Jenis Belanja (ribu rupiah), 2016–2019**  
**Actual Ambon Municipal Government Expenditures by Kind of Expenditures (thousand rupiahs), 2016–2019**

Jenis Pendapatan Kind of Revenues	2016	2017
(1)	(2)	(3)
<b>1. Belanja Tidak Langsung/Indirect Expenditures</b>	796 596 186 338,68	698 200 381 714,20
1.1 Belanja Pegawai/Personnel Expenditures	...	...
1.2 Belanja Bunga/Interest Expenditures	...	...
1.3 Belanja Subsidi/Subsidies Expenditures	...	...
1.4 Belanja Hibah/Grant Expenditures	...	...
1.5 Belanja Bantuan Sosial/Social Aid Expenditures	...	...
1.6 Belanja Bagi Hasil/Sharing Fund Expenditure	...	...
1.7 Belanja Bantuan Keuangan/Financial Aids Expenditures	...	...
1.8 Belanja Tidak Terduga/Unpredicted Expenditures	...	...
<b>2. Belanja Langsung/Direct Expenditures</b>	411 272 945 907,00	440 459 086 076,68
2.1 Belanja Pegawai/Personnel Expenditures	...	...
2.2 Belanja Barang dan Jasa/Goods and Services Expenditures	...	...
2.3 Belanja Modal/Capital Expenditure	...	...
<b>Jumlah/Total</b>	<b>1 207 869 132 245,68</b>	<b>1 138 659 467 790,88</b>

Sumber/Source: Badan Pengelola Keuangan Kota Ambon/Financial Management Board, Ambon Municipality

Lanjutan Tabel/Continued Table 2.4.2

Jenis Pendapatan Kind of Revenues	2018	2019
(1)	(4)	(5)
<b>1. Belanja Tidak Langsung/Indirect Expenditures</b>	...	592 689 757 224,30
1.1 Belanja Pegawai/Personnel Expenditures	...	443 443 536 444,30
1.2 Belanja Bunga/Interest Expenditures	...	...
1.3 Belanja Subsidi/Subsidies Expenditures	...	487 227 280,00
1.4 Belanja Hibah/Grant Expenditures	...	23 007 495 100,00
1.5 Belanja Bantuan Sosial/Social Aid Expenditures	...	10 224 000 000,00
1.6 Belanja Bagi Hasil/Sharing Fund Expenditure	...	...
1.7 Belanja Bantuan Keuangan/Financial Aids Expenditures	...	109 777 498 400,00
1.8 Belanja Tidak Terduga/Unpredicted Expenditures	...	5 750 000 000,00
<b>2. Belanja Langsung/Direct Expenditures</b>	...	721 879 430 875,00
2.1 Belanja Pegawai/Personnel Expenditures	...	13 538 698 500,00
2.2 Belanja Barang dan Jasa/Goods and Services Expenditures	...	484 484 302 951,00
2.3 Belanja Modal/Capital Expenditure	...	223 856 429 424,00
<b>Jumlah/Total</b>	<b>1 243 610 781 427,65</b>	<b>1 314 569 188 099,30</b>

Sumber/Source: Badan Pengelola Keuangan Kota Ambon/Financial Management Board, Ambon Municipality

# BAB 03

# KEPENDUDUKAN DAN KETENAGAKERJAAN

POPULATION AND EMPLOYMENT

JUMLAH  
PENDUDUK  
KOTA AMBON  
MENURUT  
KECAMATAN

T. AMBON 47.358

BAGUALA 61.658

SIRIMAU 166.397

NUSANIWE 98.417

10.302



JUMLAH PENDUDUK KOTA AMBON  
TAHUN 2019

# 384.132

LAJU PERTUMBUHAN  
PENDUDUK TAHUN  
2018 - 2019

# 3,36%

LEITIMUR SELATAN  
3%

TELUK AMBON  
12%

SIRIMAU  
43%



NUSANIWE  
26%

TELUK AMBON  
BAGUALA  
16%

Kecamatan Sirimau merupakan kecamatan dengan penduduk terbanyak di Kota Ambon dengan kepadatan penduduk mencapai **1.917 jiwa per km<sup>2</sup>**



**PENJELASAN TEKNIS**

**1. Sumber utama data kependudukan** adalah sensus penduduk yang dilaksanakan setiap sepuluh tahun sekali. Sensus penduduk telah dilaksanakan sebanyak enam kali sejak Indonesia merdeka, yaitu tahun 1961, 1971, 1980, 1990, 2000, dan 2010. Di dalam sensus penduduk, pencacahan dilakukan terhadap seluruh penduduk yang berdomisili di wilayah teritorial Indonesia termasuk warga negara asing kecuali anggota korps diplomatik negara sahabat beserta keluarganya. Metode pengumpulan data dalam sensus dilakukan dengan wawancara antara petugas sensus dengan responden dan juga melalui e-census. Pencatatan penduduk menggunakan konsep usual residence, yaitu konsep di mana penduduk biasa bertempat tinggal. Bagi penduduk yang bertempat tinggal tetap dicacah di mana mereka biasa tinggal, sedangkan untuk penduduk yang tidak bertempat tinggal tetap dicacah di tempat di mana mereka ditemukan petugas sensus pada malam 'Hari Sensus'. Termasuk penduduk yang tidak bertempat tinggal tetap adalah tuna wisma, awak kapal berbendera Indonesia, penghuni perahu/rumah apung, masyarakat terpencil/terasing, dan pengungsi. Bagi mereka

**TECHNICAL NOTES**

**1. The main source of demographic data** is population census, which is conducted every ten years. Population Census has been conducted six times since Indonesia's independence: 1961, 1971, 1980, 1990, 2000, and 2010. The population census enumerates all residents who domicile in the entire territory of Indonesia including foreign citizens except the diplomatic corps members and their families. The method of data collection in a population census involves interviewing respondents and conducting e-census. Enumeration of the population uses the concept of "usual residence", which is the concept of "places where people usually live". *De jure* was applied to the permanent residents, while *de facto* was applied to non-permanent residents. The permanent residents were enumerated in place where they normally live, the non-permanent residents were enumerated where they were found by the enumerators, on the night of 'Census Date'. The non permanent residents include homeless people, ship crew, boat people, remote area community, and internally displaced persons. Those who had permanent residence and had been travelling away from their home for six months or more were not enumerated in their permanent

yang mempunyai tempat tinggal tetap dan sedang bepergian ke luar wilayah lebih dari enam bulan, tidak dicacah di tempat tinggalnya, tetapi dicacah di tempat tujuannya.

- 2. Penduduk Indonesia** adalah semua orang yang berdomisili di wilayah teritorial Indonesia selama 6 bulan atau lebih dan atau mereka yang berdomisili kurang dari 6 bulan tetapi bertujuan menetap.
- 3. Rata-rata pertumbuhan penduduk** adalah angka yang menunjukkan tingkat penambahan penduduk per tahun dalam jangka waktu tertentu.
- 4. Kepadatan penduduk** adalah banyaknya penduduk per kilometer persegi.
- 5. Rasio jenis kelamin** adalah perbandingan antara banyaknya penduduk laki-laki dengan banyaknya penduduk perempuan pada suatu daerah dan waktu tertentu. Biasanya dinyatakan dengan banyaknya penduduk laki-laki untuk 100 penduduk perempuan.
- 6. Sumber utama data ketenagakerjaan** adalah Survei Angkatan Kerja Nasional (Sakernas). Survei ini khusus dirancang untuk mengumpulkan

*place, but in the place where they were during the census.*

- 2. The population of Indonesia** are all residents of the entire territory of Indonesia who have stayed for six months or longer, and those who intended to stay more than six months even though their length of stay is less than six months.
- 3. The average growth rate of population** is the annual population growth rate over a certain period.
- 4. Population density** is the number of inhabitants per square kilometer.
- 5. Sex ratio** is the ratio of males population to females population in a given area and time, usually expressed as the number of males for every 100 females.
- 6. The main source of employment data** is National Labour Force Survey (Sakernas). This survey is specifically designed to collect information on labour force



informasi/ data ketenagakerjaan. Pada beberapa survei sebelumnya, pengumpulan data ketenagakerjaan dipadukan dalam kegiatan lainnya, seperti Survei Sosial Ekonomi Nasional (Susenas), Sensus Penduduk (SP), dan Survei Penduduk Antarsensus (SUPAS). Sakernas pertama kali diselenggarakan pada tahun 1976, kemudian dilanjutkan pada tahun 1977 dan 1978. Pada tahun 1986–1993, Sakernas diselenggarakan secara triwulanan, sejak tahun 1994–2001, Sakernas dilaksanakan secara tahunan, yaitu setiap bulan Agustus. Pada tahun 2002–2004, di samping Sakernas Tahunan dilakukan pula Sakernas Triwulanan. Pada tahun 2005–2010, pengumpulan data Sakernas dilaksanakan secara semesteran pada Februari (Semester I) dan Agustus (Semester II). Tahun 2011–2014 Sakernas dilaksanakan Triwulanan, yaitu Februari (Triwulan I), Mei (Triwulan II), Agustus (Triwulan III), dan November (Triwulan IV). Sakernas Triwulanan ini dimaksudkan untuk memantau indikator ketenagakerjaan secara dini di Indonesia yang mengacu pada The Key Indicators of the Labour Market (KILM) yang direkomendasikan oleh The International Labour Organization (ILO). Mulai tahun

*statistics. Previously, the collection of such data was integrated with other surveys, such as National Socioeconomic Survey (Susenas), Population Census (SP), and Intercensal Population Survey (SUPAS). The first Sakernas was conducted in 1976, then conducted annually during the period 1977–1978. During 1986–1993, Sakernas was conducted quarterly in all provinces in Indonesia, only since 1994 until 2001 Sakernas was conducted yearly, every August of the year. During the period 2002–2004, besides a yearly Sakernas, BPS also conducted a quarterly Sakernas. During the period 2005–2010, Sakernas has been conducted in semester period, i.e. February (First Semester) and August (Second Semester). During 2011–2014, Sakernas is conducted on a quarterly basis i.e. February (First Quarter), May (Second Quarter), August (Third Quarter), and November (Fourth Quarter). A Quarterly Sakernas is aimed to monitor the prompt indicators of Indonesian labour market which referred to The Key Indicators of the Labour Market (KILM) recommended by The International Labour Organization (ILO). Since 2015, the Sakernas has been conducted on biannual basis again, the first semester on February and the later semester on August. Since 2001 Sakernas,*

2015, pengumpulan data Sakernas dilaksanakan kembali secara semesteran pada Februari (Semester I) dan Agustus (Semester II). Sejak Sakernas 2001, konsep status pekerjaan dan pengangguran mengalami perluasan dan penyempurnaan. Status pekerjaan yang pada Sakernas 2000 hanya 5 kategori, mulai tahun 2001 ditambahkan kategori baru, yaitu: pekerja bebas di pertanian dan pekerja bebas di nonpertanian. Selain itu, dalam rangka menyesuaikan dengan konsep ILO, konsep pengangguran terbuka diperluas, yaitu di samping mencakup penduduk yang aktif mencari pekerjaan, mencakup pula kelompok penduduk yang sedang mempersiapkan usaha/pekerjaan baru, kelompok penduduk yang tidak mencari pekerjaan karena merasa tidak mungkin mendapatkan pekerjaan, serta kelompok penduduk yang tidak aktif mencari pekerjaan dengan alasan sudah mempunyai pekerjaan, tetapi belum mulai bekerja. Hasil Sakernas Semester I (Februari 2018) disajikan sampai tingkat provinsi (jumlah sampel 50.000 rumah tangga). Sementara itu, Sakernas Semester II (Agustus 2018) disajikan sampai tingkat kabupaten/ kota dengan jumlah sampel sebesar 200.000 rumah tangga. Tingkat pemasukan dokumen pada Sakernas Agustus

*the concept of employment status and unemployment was revised. The employment status previously covered only 5 categories, but since 2001 two new categories of casual employee both in agriculture and non-agriculture sectors have been added. In addition, to adapt the ILO concept, the concept of unemployment was also extended. Unemployment covers population who were looking for work, population who were establishing a new business/ firm/establishment, discouraged job seekers, and those who were not actively looking for work with the reason of already having job but not starting to work ( future starter). The results of Sakernas for first semester (February 2018) were presented at provincial level (sample size 50,000 households), while for the second semester (August 2018) were presented up to regency/municipal level (sample size 200,000 households). The response rate for August 2018 Sakernas was 93.70 percent. Since 2014, the weighting of 2010–2035 population projection results was applied in the Sakernas.*

2018 sebesar 93,70 persen. Sejak 2014, Sakernas menggunakan penimbang hasil proyeksi penduduk tahun 2010–2035.

7. **Penduduk usia kerja** adalah penduduk yang berumur 15 tahun ke atas.
8. **Angkatan kerja** adalah penduduk usia kerja (15 tahun ke atas) yang bekerja, punya pekerjaan namun sementara tidak bekerja, dan pengangguran.
9. **Bekerja** adalah kegiatan ekonomi yang dilakukan oleh seseorang dengan maksud memperoleh atau membantu memperoleh pendapatan atau keuntungan dan lamanya bekerja paling sedikit 1 jam secara terus menerus dalam seminggu yang lalu (termasuk pekerja keluarga tanpa upah yang membantu dalam suatu usaha/ kegiatan ekonomi).
10. **Jumlah jam kerja seluruhnya** adalah jumlah jam kerja yang digunakan untuk bekerja (tidak termasuk jam kerja istirahat resmi dan jam kerja yang digunakan untuk hal-hal di luar pekerjaan).
11. **Lapangan usaha** adalah bidang kegiatan dari pekerjaan/tempat bekerja di mana seseorang bekerja. Klasifikasi lapangan usaha mengikuti Klasifikasi Baku Lapangan Usaha Indonesia (KBLI) dalam 1 digit.

7. ***Working age population*** is persons of 15 years and over.

8. ***Labor force or economically active*** are persons of 15 years and over, who in the previous week were working, temporarily absent from work but having jobs, and unemployment.

9. ***Working*** means an activity done by a person who worked intended to earn income by doing work or helping to do work at least one hour continuously during the reference week (including unpaid family worker/s for any economic Activity).

10. ***Total working hours*** is the total hours spent by an employee to perform all jobs (excluding the time used for other activities which are not classified as work).

11. ***Industry*** is field of a person's activity or establishment. The classification of industries refers to the Indonesia Standard Industrial Classification (KBLI) in one digit.

- 12. Status pekerjaan** adalah kedudukan seseorang dalam unit usaha/kegiatan dalam melakukan pekerjaan.
- 13. Berusaha sendiri** adalah bekerja atau berusaha dengan menanggung risiko secara ekonomis, yaitu dengan tidak kembalinya ongkos produksi yang telah dikeluarkan dalam rangka usahanya tersebut, serta tidak menggunakan pekerja dibayar maupun pekerja tak dibayar, termasuk yang sifat pekerjaannya memerlukan teknologi atau keahlian khusus.
- 14. Berusaha dibantu buruh tidak tetap/buruh tak dibayar** adalah bekerja atau berusaha atas risiko sendiri, dan menggunakan buruh/pekerja tak dibayar dan atau buruh/pekerja tidak tetap.
- 15. Berusaha dibantu buruh tetap/ buruh dibayar** adalah bekerja atau berusaha atas risiko sendiri, dan menggunakan buruh/pekerja dibayar dan atau buruh/pekerja tetap.
- 16. Buruh/Karyawan/Pegawai** adalah seseorang yang bekerja pada orang lain atau instansi/ kantor/ perusahaan secara tetap dengan menerima upah/gaji baik berupa uang maupun barang. Buruh yang tidak mempunyai majikan tetap, tidak digolongkan sebagai buruh/karyawan/
- 12. Employment status** is the status of a person at his place of work or establishment where he was employed.
- 13. Own-account worker:** a person who works at her/his own risk without assisted by paid per mount worker or unpaid worker include technical job or skill job.
- 14. Employer assisted by temporary worker/unpaid worker:** a person who works at her/his own risk and assisted by temporary worker/ unpaid worker.
- 15. Employer assisted by permanent worker/paid worker:** a person who does his/her business at her/ his own risk at least one assisted by paid permanent worker.
- 16. Employee:** a person who work permanently for other people or institution/office/company and gains some money/cash or goods as wage/salary. Labor who have no permanent employer is not categorized as a laborer/ worker/ employee but casual worker. A laborers in general is considered

pegawai, tetapi sebagai pekerja bebas. Seseorang dianggap memiliki majikan tetap jika memiliki 1 (satu) majikan (orang/ rumah tangga) yang sama dalam sebulan terakhir. Khusus pada sektor bangunan batasannya tiga bulan. Apabila majikannya instansi/lembaga, boleh lebih dari satu.

*to have a permanent employer if he has the same employer during the past month, particularly for building construction sector is 3 months. If the employer is an institution, more than 1 (one) employer is allowed.*

**17. Pekerja Bebas** adalah seseorang yang bekerja pada orang lain/ majikan/institusi yang tidak tetap (lebih dari 1 majikan dalam sebulan terakhir) yang mencakup pertanian maupun nonpertanian, baik berupa usaha rumah tangga maupun bukan usaha rumah tangga atas dasar balas jasa dengan menerima upah atau imbalan baik berupa uang maupun barang, dan baik dengan sistem pembayaran harian maupun borongan. Usaha pertanian meliputi: pertanian tanaman pangan, perkebunan, kehutanan, peternakan, perikanan dan perburuan, termasuk jasa pertanian. Usaha nonpertanian meliputi: usaha di sektor pertambangan, sektor industri, sektor listrik, gas dan air, sektor konstruksi/bangunan, sektor perdagangan, sektor angkutan, pergudangan dan komunikasi, sektor keuangan, asuransi, usaha persewaan bangunan, tanah dan jasa perusahaan, sektor jasa kemasyarakatan, sosial dan

**17. Casual Worker** is a person who does not work permanently for other people/employer/institution (more than 1 employer during the last 1 month) which includes agricultural or non agricultural sector either home industry or not home industry based on remuneration paid with money or goods, and based on daily or contract payment system  
*Agricultural : industry covers food-based agricultural, plantation, forestry, breeding, fishery, including agricultural services. Non-agricultural : industry covers industries in mining, electricity, gas, water, building construction, trade, transportation, warehousing and communication, financial, insurance, property leasing and services industry, public services, social and individual services.*

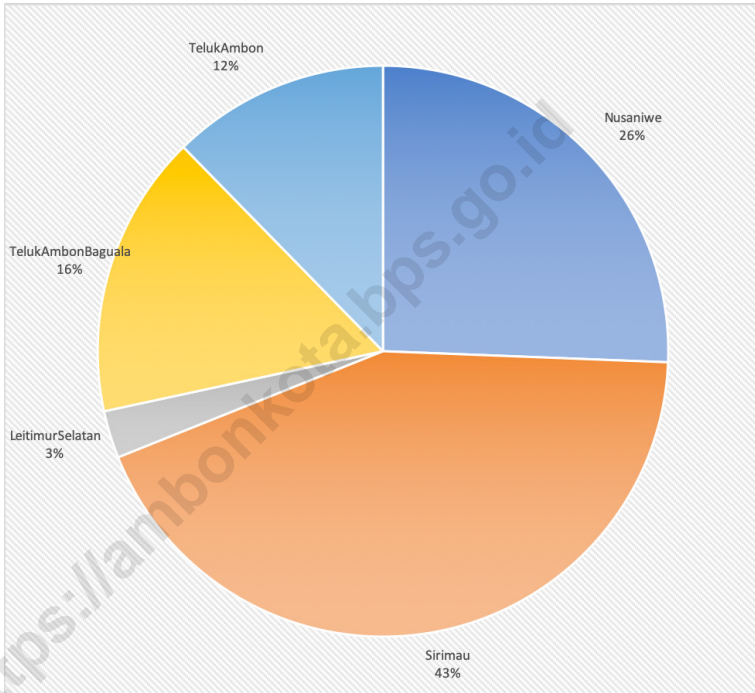
perorangan.

**18. Pekerja keluarga/tak dibayar** adalah seseorang yang bekerja membantu orang lain yang berusaha dengan tidak mendapat upah/gaji, baik berupa uang maupun barang.

**18. Unpaid/contributing family worker:** a person who works for other people without pay in cash or goods.

**Gambar** 3.1  
**Figures**

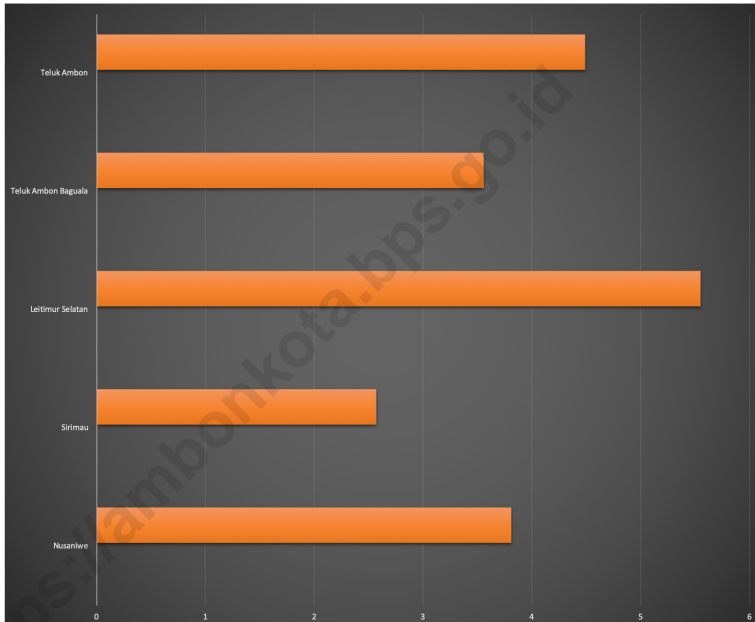
**Persentase Penduduk Menurut Kecamatan di Kota Ambon, 2019**  
*Percentage Distribution of Population by Subdistrict in Ambon Municipality, 2019*



Sumber/Source: Dinas Kependudukan dan Pencatatan Sipil Kota Ambon/*Population and Civil Registration Agency Ambon Municipality*

**Gambar**  
**Figures** 3.2

**Laju Pertumbuhan Penduduk per Tahun Menurut Kecamatan di Kota Ambon, 2019**  
*Annual Population Growth Rate by Subdistrict in Ambon Municipality, 2019*



Sumber/Source: Dinas Kependudukan dan Pencatatan Sipil Kota Ambon/Population and Civil Registration Agency Ambon Municipality



**3.1 PENDUDUK  
POPULATION**

**Tabel 3.1.1 Penduduk, Laju Pertumbuhan Penduduk per Tahun, Distribusi Persentase Penduduk, Kepadatan Penduduk, Rasio Jenis Kelamin Penduduk Menurut Kecamatan di Kota Ambon, 2019**  
*Population, Annual Population Growth Rate, Percentage Distribution of Population, Population Density, and Population Sex Ratio by Subdistrict in Ambon Municipality, 2019*

<b>Kecamatan Subdistrict</b>	<b>Penduduk (ribu) Population (thousand)</b>	<b>Laju Pertumbuhan Penduduk per Tahun 2018–2019 Annual Population Growth Rate (%) 2018–2019</b>
(1)	(2)	(3)
Nusaniwe	98,417	3,81
Sirimau	166,397	2,57
Leitimur Selatan	10,302	5,55
Teluk Ambon Baguala	61,658	3,56
Teluk Ambon	47,358	4,49
<b>Kota Ambon</b>		
Hasil Registrasi/ <i>Registration Result</i>	<b>384,132</b>	<b>3,36</b>
Hasil Proyeksi <sup>1</sup> / <i>Projection Result</i>	<b>478,616</b>	<b>3,67</b>

Lanjutan Tabel/*Continued Table* 3.1.1

<b>Kecamatan Subdistrict</b>	<b>Persentase Penduduk Percentage of Total Population</b>	<b>Kepadatan Penduduk per km<sup>2</sup> Population Density per sq.km</b>
(1)	(4)	(5)
Nusaniwe	26	1 114
Sirimau	43	1 917
Leitimur Selatan	3	204
Teluk Ambon Baguala	16	1 537
Teluk Ambon	12	506
<b>Kota Ambon</b>		
Hasil Registrasi/ <i>Registration Result</i>	<b>100</b>	<b>1 069</b>
Hasil Proyeksi <sup>1</sup> / <i>Projection Result</i>	-	<b>1 332</b>

Lanjutan Tabel/*Continued Table* 3.1.1

Kecamatan <i>Subdistrict</i>	Rasio Jenis Kelamin <i>Population Sex Ratio</i>
(1)	(6)
Nusaniwe	99
Sirimau	101
Leitimur Selatan	100
Teluk Ambon Baguala	102
Teluk Ambon	105
<b>Kota Ambon</b>	
Hasil Registrasi/ <i>Registration Result</i>	<b>101</b>
Hasil Proyeksi <sup>1</sup> / <i>Projection Result</i>	<b>100</b>

Catatan/*Note*: <sup>1</sup>Data dari Hasil Proyeksi Penduduk Kabupaten/Kota Provinsi Maluku, 2010-2020/*Data from the Projection Results of Regency / City Residents of Maluku Province, 2010-2020*

Sumber/*Source*: Dinas Kependudukan dan Pencatatan Sipil Kota Ambon/*Population and Civil Registration Agency Ambon Municipality*

**Tabel** 3.1.2 **Jumlah Penduduk Kota Ambon Menurut Kelompok Umur dan Jenis Kelamin, 2019**  
**Table** 3.1.2 **Population in Ambon Municipality by Age-Group and Sex, 2019**

Kelompok Umur <i>Age-Group</i>	Laki-Laki <i>Male</i>	Perempuan <i>Female</i>	Jumlah <i>Total</i>
(1)	(2)	(3)	(4)
0-4	9 390	8 750	18 140
5-9	16 782	15 798	32 580
10-14	17 388	15 899	33 287
15-19	17 986	16 764	34 750
20-24	19 589	17 991	37 580
25-29	19 786	18 299	38 085
30-34	17 985	17 495	35 480
35-39	15 986	16 263	32 249
40-44	13 650	14 316	27 966
45-49	11 109	12 151	23 260
50-54	9 669	10 559	20 228
55-59	7 898	8 864	16 762
60-64	6 174	6 691	12 865
65-69	4 005	4 605	8 610
70+	5 381	6 909	12 290
<b>Jumlah <i>Total</i></b>	<b>192 778</b>	<b>191 354</b>	<b>384 132</b>

Sumber/Source: Dinas Kependudukan dan Pencatatan Sipil Kota Ambon/*Population and Civil Registration Agency Ambon Municipality*

**3.2 KETENAGAKERJAAN  
EMPLOYMENT**

**Tabel 3.2.1** Jumlah Penduduk Berumur 15 Tahun Keatas Menurut Jenis Kegiatan Selama Seminggu yang Lalu dan Jenis Kelamin di Kota Ambon, 2019  
*Population Aged 15 Years and Over by Type of Activity During The Previous Week and Sex in Ambon Municipality, 2019*

Kegiatan Utama <i>Main Activity</i>	Jenis Kelamin/Sex		
	Laki-Laki <i>Male</i>	Perempuan <i>Female</i>	Jumlah <i>Total</i>
(1)	(2)	(3)	(4)
<b>Angkatan Kerja</b> <i>Economically Active</i>	<b>122 200</b>	<b>85 711</b>	<b>207 911</b>
Bekerja/ <i>Working</i>	108 707	73 545	182 252
Pengangguran Terbuka <i>Unemployment</i>	13 493	12 166	25 659
<b>Bukan Angkatan Kerja</b> <i>Economically Inactive</i>	<b>52 937</b>	<b>93 211</b>	<b>146 148</b>
Sekolah/ <i>School</i>	23 210	32 801	56 011
Mengurus Rumah Tangga <i>House Keeping</i>	16 130	53 026	69 156
Lainnya/ <i>Others</i>	13 597	7 384	20 981
<b>Jumlah/Total</b>	<b>175 137</b>	<b>178 922</b>	<b>354 059</b>

Sumber/Source: BPS, Survei Angkatan Kerja Nasional (Sakernas) Agustus/BPS-Statistics Indonesia, August National Labor Force Survey

**Tabel**  
**Table** 3.2.2

**Penduduk Berumur 15 Tahun ke Atas Menurut Pendidikan Tertinggi yang Ditamatkan dan Jenis Kegiatan Selama Seminggu yang Lalu di Kota Ambon, 2019**  
*Population 15 Years of Age and Over by Educational Attainment and Type of Activity During the Previous Week in Ambon Municipality Municipality, 2019*

Pendidikan Tertinggi yang Ditamatkan <sup>1</sup> <i>Educational Attainment<sup>1</sup></i>	Angkatan Kerja/ <i>Economically Active</i>			Persentase Bekerja terhadap Angkatan Kerja (%) <i>Percentage of Working to Economically Active (%)</i>
	Bekerja <i>Working</i>	Pengangguran <sup>2</sup> <i>Unemployment<sup>2</sup></i>	Jumlah Angkatan Kerja <i>Total of Economically Active</i>	
(1)	(2)	(3)	(4)	(5)
0	16 694	1 438	18 132	92
1	18 683	965	19 648	95
2	91 761	15 011	106 772	86
3	55 114	8 245	63 359	87
<b>Jumlah/Total</b>	182 252	25 659	207 911	88

Lanjutan Tabel/*Continued Table* 3.2.2

<b>Pendidikan Tertinggi yang Ditamatkan<sup>1</sup></b> <i>Educational Attainment<sup>1</sup></i>	<b>Bukan Angkatan Kerja</b> <i>Not Economically Active</i>	<b>Jumlah Total</b>	<b>Persentase Angkatan Kerja terhadap Penduduk Usia Kerja (%)</b> <i>Percentage of Economically Active to Working Age Population (%)</i>
(1)	(6)	(7)	(8)
0	14 519	32 651	55,53
1	33 980	53 628	36,64
2	82 860	189 632	56,30
3	14 789	78 148	81,08
<b>Jumlah/Total</b>	<b>146 148</b>	<b>354 059</b>	<b>58,72</b>

Catatan/Note: <sup>1</sup> 0. ≤ Sekolah Dasar (SD)/≤ *Primary School*  
 1. Sekolah Menengah Pertama/*Junior High School*  
 2. Sekolah Menengah Atas/*Senior High School*  
 3. Perguruan Tinggi/*Collage*  
<sup>2</sup> 1. Mencari pekerjaan/*Looking for work*  
 2. Mempersiapkan usaha/*Establishing a new business/firm*  
 3. Merasa tidak mungkin mendapat pekerjaan/*Hopeless of job*  
 4. Sudah punya pekerjaan tetapi belum mulai bekerja/*Have a job in future start*

Sumber/Source: BPS, Survei Angkatan Kerja Nasional (Sakernas) Agustus/BPS-Statistics Indonesia, August National Labor Force Survey

**Tabel**  
**Table** 3.2.3

**Penduduk Berumur 15 Tahun Ke Atas yang Bekerja Selama Seminggu yang Lalu Menurut Status Pekerjaan Utama dan Jenis Kelamin di Kota Ambon, 2019**  
*Population 15 Years of Age and Over who Worked During The Previous Week by Main Employment Status and Sex in Ambon Municipality, 2019*

<b>Status Pekerjaan Utama</b> <i>Main Employment Status</i>	<b>Laki-Laki</b> <i>Male</i>	<b>Perempuan</b> <i>Female</i>	<b>Jumlah</b> <i>Total</i>
(1)	(2)	(3)	(4)
Berusaha sendiri <i>Own account worker</i>	28 119	19 189	47 308
Berusaha dibantu buruh tidak tetap/buruh tidak dibayar <i>Employer assisted by temporary worker/unpaid worker</i>	3 63	6 435	9 598
Berusaha dibantu buruh tetap/buruh dibayar <i>Employer assisted by permanent worker/paid worker</i>	3 509	1 274	4 783
Buruh/Karyawan/Pegawai/ <i>Employee</i>	64 947	41 876	106 823
Pekerja bebas <i>Casual worker</i>	5 856	495	6 351
Pekerja keluarga/tak dibayar <i>Family worker/unpaid worker</i>	3 113	4 276	7 389
<b>Jumlah/Total</b>	<b>108 707</b>	<b>73 545</b>	<b>182 252</b>

Sumber/Source: BPS, Survei Angkatan Kerja Nasional (Sakernas) Agustus/BPS-Statistics Indonesia, August National Labor Force Survey



**Tabel**  
**Table** 3.3.4

**Jumlah Penduduk Usia Kerja (15 Tahun ke Atas) yang Bekerja Menurut Kelompok Umur dan Jenis Kelamin di Kota Ambon, 2019**  
*Number of Working Age Population (15 Years and Over) that Currently Working by Age Group and Sex in Ambon Municipality, 2019*

Kelompok Umur <i>Age Group</i>	Laki-Laki <i>Male</i>	Perempuan <i>Female</i>	Jumlah <i>Total</i>
(1)	(2)	(3)	(4)
15 - 24	13 852	8 063	21 915
25 - 54	82 173	56 894	139 067
55+	12 682	8 588	21 270
<b>Jumlah/Total</b>	<b>108 707</b>	<b>73 545</b>	<b>182 252</b>

Sumber/Source: BPS, Survei Angkatan Kerja Nasional (Sakernas) Agustus/BPS-Statistics Indonesia, August National Labor Force Survey

**Tabel**  
**Table** 3.3.5

**Jumlah Penduduk Usia Kerja (15 Tahun ke Atas) yang Bekerja Menurut Lapangan Usaha Utama dan Jenis Kelamin di Kota Ambon, 2019**  
**Number of Working Age Population (15 Years and Over) that Currently Working by Major Sector and Sex in Ambon Municipality, 2019**

Lapangan Usaha Utama Major Sector	Laki-Laki Male	Perempuan Female	Jumlah Total
(1)	(2)	(3)	(4)
Pertanian, Kehutanan, Perburuan dan Perikanan/ <i>Agriculture, Forestry, Hunting and Fishery</i>	3 705	639	4 344
Pertambangan dan Penggalian/ <i>Mining and Quarriying</i>	-	-	-
Industri Pengolahan/ <i>Manufacturing Industry</i>	5 333	8 713	14 046
Listrik, Gas dan Air/ <i>Electricity, Gas and Water</i>	207	280	487
Bangunan/ <i>Construction</i>	11 076	266	11 342
Perdagangan Besar, eceran, Rumah Makan dan Hotel/ <i>Wholesale Trade, Retail Trade, Restaurant and Hotels</i>	20 426	28 706	49 132
Angkutan, Pergudangan dan Komunikasi/ <i>Transportation, Storage, and Communication</i>	25 249	1 888	27 137
Keuangan, Asuransi, Usaha Persewaan Bangunan, Tanah dan Jasa Perusahaan/ <i>Financing, Insurance, Real Estate and Busineses Services</i>	8 513	2 737	11 250
Jasa Kemasyarakatan, Sosial dan Perorangan/ <i>Community, Social and Personal Services</i>	34 198	30 316	64 514
<b>Jumlah/Total</b>	<b>108 707</b>	<b>73 545</b>	<b>182 252</b>

Sumber/Source: BPS, Survei Angkatan Kerja Nasional (Sakernas) Agustus/BPS-Statistics Indonesia, August National Labor Force Survey

**Tabel** 3.3.6  
**Table**

**Penduduk 15 Tahun Ke Atas Yang Termasuk Pengangguran Terbuka Menurut Pendidikan dan Jenis Kelamin di Kota Ambon, 2019**  
*Population 15 Years of Age and Over Who Were Categorized Unemployment by Educational Attainment and Sex in Ambon Municipality, 2019*

<b>Tingkat Pendidikan</b> <i>Educational Attainment</i>	<b>Laki-Laki</b> <i>Male</i>	<b>Perempuan</b> <i>Female</i>	<b>Jumlah</b> <i>Total</i>
(1)	(2)	(3)	(4)
Tidak atau Belum Pernah Sekolah/ <i>No Schooling</i>	-	-	-
Tidak atau Belum Tamat SD/ <i>Did Not Complete or Not Yet Completed Primary School</i>	319	-	319
Sekolah Dasar/ <i>Primary School</i>	301	818	1 119
SMP/ <i>Junior High School</i>	676	289	965
SMA/ <i>Senior High School</i>	8 961	6 050	15 011
Diploma I,II,III/ <i>Diploma I,II,III Academy</i>	679	764	1 443
Universitas/ <i>D4/University</i>	2 557	4 245	6 802
<b>Jumlah/Total</b>	<b>13 493</b>	<b>12 166</b>	<b>25 659</b>

Sumber/Source : Badan Pusat Statistik/BPS-Statistics Indonesia

**Tabel**  
**Table** 3.3.7**Banyaknya Pencari Kerja yang Terdaftar dan yang Ditempatkan Menurut Tingkat Pendidikan yang Ditamatkan dan Jenis Kelamin di Kota Ambon, 2019**  
**Number of Registered and Assigned Job Seekers by Educational Attainment and Sex in Ambon Municipality, 2019**

Tingkat Pendidikan <i>Educational Attainment</i>	Terdaftar/Registered			Ditempatkan/Assigned		
	Laki-Laki <i>Male</i>	Perempuan <i>Female</i>	Jumlah <i>Total</i>	Laki-Laki <i>Male</i>	Perempuan <i>Female</i>	Jumlah <i>Total</i>
(1)	(2)	(3)	(4)	(5)	(6)	(7)
Sekolah Dasar ke Bawah/Elementary School and below	4	4	8	-	-	-
SMP/Junior High School	22	11	33	-	-	-
SMA/Senior High School	1 300	1 420	2 720	91	53	144
Diploma I,II,III/Diploma I,II,III Academy	81	200	281	13	14	27
Universitas/D4/University	512	801	1 313	102	126	228
<b>Jumlah/Total</b>	<b>1 919</b>	<b>2 436</b>	<b>4 355</b>	<b>206</b>	<b>193</b>	<b>399</b>

Sumber/Source : Dinas Tenaga Kerja Kota Ambon/Official of Manpower, Ambon Municipality

**Tabel**  
**Table** 3.3.8

**Upah Minimum Provinsi (UMP) Sektor-SubSektor Sesuai  
 SK Gubernur, 2017-2018 (Rupiah)  
 Province Minimum Wage Sector-SubSector on the Decree of  
 Governor, 2017-2018 (Rupiahs)**

Lapangan Usaha Utama Major Sector	SK Lama/Old Decree SK No. Tahun 2017 Bulan/Monthly	SK Baru/New Decree SK No. Tahun 2018 Bulan/Monthly
(1)	(2)	(3)
<b>Kota Ambon/Ambon Municipality</b>	1 925 000	2 222 220
Pertanian, Perburuan dan Kehutanan (pada umumnya)/ <i>Agriculture, Hunting and Forestry (generally)</i>	2 005 000	2 302 220
Pertanian, Tanaman Pangan dan Perkebunan/ <i>Agriculture, Food Crop and Estate</i>	2 000 000	2 297 220
Perkebunan Pada Umumnya/ <i>Coconut Estates</i>	2 000 000	2 297 220
Pengusahaan Hutan Alam/ <i>Natural Forest Conservation</i>	2 175 000	2 472 220
Perikanan (pada umumnya)/ <i>Fishery (Generally)</i>	1 975 000	2 272 220
Penangkapan Biota Laut/ <i>Sea Biota Cacthing</i>	2 120 000	2 417 220
Budidaya Biota Laut/ <i>Sea Biota Cultivation</i>	2 015 000	2 312 220
Pertambangan (pada umumnya)/ <i>Mining (Generally)</i>	2 375 000	2 672 220
Pertambangan Minyak & Gas Bumi/ <i>Crude Petroleum &amp; Natural Gas Mining</i>	2 475 000	2 772 220
Industri Pengolahan (pada umumnya) <i>Manufacturing Industry (Generally)</i>	1 950 000	2 247 220
Industri Pengolahan & Pengawetan dan Biota Perairan Lainnya/ <i>Manufacturing Industry and Preserving and Biota of Other Water</i>	1 975 000	2 272 220
Industri Penggajian Kayu/ <i>Sawmill Industry</i>	2 010 000	2 307 220
Industri Kayu Lapis/ <i>Plywood Industry</i>	2 010 000	2 307 220
Konstruksi pada umumnya <i>Construction (Generally)</i>	2 120 000	2 417 220

Lanjutan Tabel/Continued Table 3.3.8

Lapangan Usaha Utama Major Sector	SK Lama/Old Decree SK No. Tahun 2017 Bulanan/Monthly	SK Baru/New Decree SK No. Tahun 2018 Bulanan/Monthly
(1)	(2)	(3)
Listrik, Gas dan Air/ <i>Electricity, Gas and Water Supply</i>	2 295 000	2 592 220
Pembangkit Tenaga Listrik, Transmisi/ <i>Power Plant, Transmission</i>	2 290 000	2 587 220
Distribusi dan Jasa Penunjang Kelistrikan/ <i>Distribution and Electricity Services</i>	2 325 000	2 622 220
Pengadaan Gas/ <i>Gas Supply</i>	2 390 000	2 687 220
Pengadaan Air Bersih/ <i>Water Supply</i>	2 275 000	2 572 220
Perdagangan Besar dan Eceran/ <i>Large and Small Trades</i>	2 010 000	2 307 220
Hotel Bintang/ <i>Star Hotels</i>	1 975 000	2 272 220
Hotel Melati/ <i>Motel</i>	1 940 000	2 237 220
Penginapan/ <i>Losmen/Inn</i>	1 930 000	2 227 220
Restoran dan Rumah Makan/ <i>Restaurant</i>	2 010 000	2 307 220
Warung Makan/ <i>Eat Shop</i>	1 975 000	2 272 220
Kedai Makanan & Minuman (Warung Kopi) <i>Coffee Shop</i>	2 040 000	2 337 220
Jasa (Pada Umumnya)	2 040 000	2 337 220
Jasa Pendidikan/ <i>Educational Services</i>	2 040 000	2 337 220
Jasa Pelayanan Kesehatan/ <i>Health Services</i>	2 010 000	2 307 220
Jasa Kegiatan Sosial/ <i>Social Services</i>	2 010 000	2 307 220
Transportasi, Pergudangan dan Komunikasi (pada umumnya) <i>Transportation, Storage and Communication (generally)</i>	2 135 000	2 432 220
Bank Umum/ <i>General Banks</i>	2 205 000	2 502 220

Catatan/Note : Data terbaru belum tersedia/Lastest data not yet available

Sumber/Source : Dinas Tenaga Kerja Kota Ambon/Official of Manpower, Ambon Municipality

# BAB 04

Chapter

## SOSIAL DAN KESEJAHTERAAN RAKYAT


### SOCIAL AND WELFARE

# PENDIDIKAN

Jumlah Sekolah di Kota Ambon

2019/2020

207 SD SEDERAJAT  
59 SMP SEDERAJAT  
60 SMA SEDERAJAT



Diseluruh Kecamatan di Kota Ambon Terdapat Seluruh jenjang pendidikan, baik SD, SMP sampai dengan SMA

Sumber : Kementerian Pendidikan dan Kebudayaan

# KESEHATAN 2019



Sumber : Dinas Kesehatan Kota Ambon

## Rumah Sakit

Jumlah rumah sakit umum di **Kota Ambon** mencapai **9 Unit**. **2 unit** rumah sakit berada di **Kecamatan Nusaniwe**, **4 unit** rumah sakit berada di **Kecamatan Sirimau**, dan **3 unit** lainnya berada di **Kecamatan Teluk Ambon Baguala**.

## Puskesmas

Jumlah Puskesmas di **Kota Ambon** mencapai **22 Unit**. **8 unit** puskesmas berada di **Kecamatan Sirimau**, **6 unit** puskesmas berada di **Kecamatan Nusaniwe**, **4 unit** berada di **Kecamatan Teluk Ambon Baguala**, dan masing-masing **2 unit** di **Kecamatan Teluk Ambon**, dan **Leitimur Selatan**



Badan Pusat Statistik  
Kota Ambon





## PENJELASAN TEKNIS

## TECHNICAL NOTES

1. **Tidak/belum pernah sekolah** adalah mereka yang tidak pernah atau belum pernah terdaftar dan tidak pernah atau belum pernah aktif mengikuti pendidikan di suatu jenjang pendidikan formal, termasuk juga yang tamat/belum tamat taman kanak-kanak tetapi tidak melanjutkan ke sekolah dasar.
  2. **Masih bersekolah** adalah mereka yang terdaftar dan aktif mengikuti pendidikan formal atau nonformal (Paket A, B, atau C), baik pendidikan dasar, menengah maupun pendidikan tinggi. Bagi mahasiswa yang sedang cuti dianggap masih bersekolah.
  3. **Tidak bersekolah lagi** adalah mereka yang pernah terdaftar dan aktif mengikuti pendidikan di suatu jenjang pendidikan formal atau nonformal (Paket A, B, atau C), tetapi pada saat pencacahan tidak lagi terdaftar dan tidak aktif mengikuti pendidikan.
  4. **Tamat sekolah** adalah menyelesaikan pelajaran yang ditandai dengan lulus ujian akhir pada kelas atau tingkat terakhir suatu jenjang pendidikan di sekolah negeri maupun swasta dengan mendapatkan tanda tamat belajar/ijazah. Seseorang yang belum mengikuti pelajaran pada kelas tertinggi tetapi telah
1. **Not/never attending school** is someone who has never attended or never been registered in a formal education, such as primary, secondary, and tertiary education, including those who just completed kindergarten are considered as never attended school.
  2. **Attending school** is someone who is currently attending primary, secondary, or tertiary education, including package A, package B, or package C. College student who postpones his/her study is considered as attending school.
  3. **Not attending school anymore** is someone who had enrolled and participated in formal or non-formal education in the past, including package A, package B, or package C, but currently does not attend school.
  4. **Completed particular level of education** is someone who has completed particular level of education in private or public school and accepting graduation certificate. Someone who has never attended the highest grade but passed the final exam is considered as completed particular level of education.

mengikuti ujian akhir dan lulus, dianggap tamat sekolah.

**5. Dapat membaca dan menulis** artinya dapat membaca dan menulis kata-kata/kalimat sederhana dengan suatu aksara tertentu.

**6. Jalur Pendidikan di Indonesia** terdiri atas 1) pendidikan formal, 2) pendidikan nonformal, dan 3) pendidikan informal yang ketiganya dapat saling melengkapi dan memperkaya (Undang-Undang No. 20 Tahun 2003 tentang Sistem Pendidikan Nasional).

**7. Jenjang Pendidikan Formal** terdiri atas pendidikan dasar, pendidikan menengah, dan pendidikan tinggi. Jenis pendidikan yang diajarkan mencakup pendidikan umum, kejuruan, akademik, profesi, vokasi, keagamaan, dan khusus.

- Pendidikan Dasar berbentuk Sekolah Dasar (SD) dan Madrasah Ibtidaiyah (MI) atau bentuk lain yang sederajat serta Sekolah Menengah Pertama (SMP) dan Madrasah Tsanawiyah (MTs) atau bentuk lain yang sederajat.
- Pendidikan Menengah berbentuk Sekolah Menengah Atas (SMA), Madrasah Aliyah (MA), Sekolah Menengah Kejuruan (SMK), dan Madrasah Aliyah

**5. Able to read and write** is the ability to read and write at least a simple sentence in any letter of alphabets.

**6. The Education System in Indonesia** consists of 1) a formal education, 2) non-formal education, and 3) informal education that all three can be complementary and enriching (Law No. 20 Year 2003 about The National Education System).

**7. The Formal Education Level consists** of primary education, secondary education, and high education. The kind of education that taught consists of general education, vocational, academic, professional, religious, and specific education.

- The Primary Education consists of Elementary School and Islamic Elementary School or other equivalent forms and Junior High School and MTs or other equivalent forms.
- The Secondary Education consists of the senior high school, Madrasah Aliyah, Vocational School, and Vocational Madrasah Aliyah, or other equivalent forms.
- The Tertiary Education consists

Kejuruan (MAK), atau bentuk lain yang sederajat.

- Pendidikan Tinggi merupakan jenjang pendidikan setelah pendidikan menengah yang mencakup program pendidikan diploma, sarjana, magister, spesialis, dan doktor yang diselenggarakan oleh perguruan tinggi. Perguruan tinggi dapat berbentuk akademi, politeknik, sekolah tinggi, atau institut.

*of the education level after the secondary education that consists of diplomas, bachelor, master, specialist, and doctoral degrees that are held by the college. The universities can be academy, polytechnic, college, or institute.*

**8. Angka Partisipasi Kasar** adalah Perbandingan antara jumlah penduduk yang masih bersekolah di jenjang pendidikan tertentu (tanpa memandang usia penduduk tersebut) dengan jumlah penduduk yang memenuhi syarat resmi penduduk usia sekolah di jenjang pendidikan yang sama. Sejak tahun 2007, Pendidikan Non Formal (Paket A, Paket B, dan Paket C) turut diperhitungkan.

**8. Crude Participation Rate** is a comparison between the number of people who are still attending school at a certain level of education (regardless of the age of the population) with the number of residents who meet the official requirements of the school-age population at the same level of education. Since 2007, Non-Formal Education (Package A, Package B, and Package C) were taken into account.

**9. Angka Partisipasi Murni** adalah Proporsi penduduk pada kelompok umur jenjang pendidikan tertentu yang masih bersekolah terhadap penduduk pada kelompok umur tersebut. Sejak tahun 2007, Pendidikan Non Formal (Paket A, Paket B, dan Paket C) turut diperhitungkan.

**9. Pure Participation Rate** is the proportion of the population in certain age groups of education who are still attending school to the population in that age group. Since 2007, Non-Formal Education (Package A, Package B, and Package C) were taken into account.

**10. Angka Melek Huruf** adalah Proporsi penduduk berusia 15 tahun ke atas yang memiliki

**10. Literacy rate** is the proportion of population aged 15 years and over who have the ability to read

kemampuan membaca dan menulis kalimat sederhana dalam huruf latin, huruf arab, dan huruf lainnya (seperti huruf jawa, kanji, dll) terhadap penduduk usia 15 tahun ke atas.

*and write simple sentences in Latin letters, Arabic letters, and other letters (such as Javanese, kanji, etc.) towards population aged 15 years and over.*

**11. Rumah Sakit** adalah tempat pemeriksaan dan perawatan kesehatan, biasanya berada di bawah pengawasan dokter/ tenaga medis, yang melayani penderita yang sakit untuk berobat rawat jalan atau rawat inap. Undang-undang RI No. 44 Tahun 2009 tentang rumah sakit mengelompokkan rumah sakit berdasarkan jenis pelayanan yang diberikan menjadi:

**11. Hospital** is a place for health check, usually controlled/ supervised by doctors/medical personnel to serve the ill patients to get outpatient or inpatient treatment services. The law of the Republic of Indonesia Number 44 year 2009 concerning about hospital have been grouping hospital based on the type of service being given into

**12. Rumah Sakit Umum** adalah rumah sakit yang memberikan pelayanan kesehatan pada semua bidang dan jenis penyakit.

**12. General Hospital** is a hospital that provides health services in all areas and types of diseases.

**13. Rumah Sakit khusus** adalah rumah sakit yang memberikan pelayanan utama pada satu bidang atau satu jenis penyakit tertentu berdasarkan disiplin ilmu, golongan umur, organ, jenis penyakit, atau kekhususan lainnya. Rumah Sakit Bersalin adalah rumah sakit khusus untuk persalinan, dilengkapi pelayanan spesialis pemeriksaan kehamilan, persalinan, rawat inap, dan rawat jalan ibu dan anak yang berada di bawah pengawasan dokter spesialis kandungan.

**13. Special Hospital** is a hospital that provides primary care in one area or one particular type of disease base on dicipline, age group, organ, type of disease, or other specificity. *Maternity Hospital is a specialized hospital for childbirth, has specialist inspection service to pregnancy, childbirth, hospitalization, and outpatient for mothers and children that is under the supervision of an obstetrician.*

**14. Rumah Bersalin** adalah

**14. Maternity House** is health care

sarana pelayanan kesehatan dengan izin sebagai rumah bersalin, dilengkapi pelayanan pemeriksaan kehamilan, persalinan, serta pemeriksaan ibu dan anak yang berada di bawah pengawasan bidan senior.

*facility with a license as a maternity house, equipped with prenatal care, childbirth, and examination of mothers and children which is under the supervision of a senior midwife.*

**15. Poliklinik/klinik/balai pengobatan** adalah sarana kesehatan yang dipakai untuk pelayanan berobat jalan, biasanya berada di bawah pengawasan dokter/ tenaga medis.

**15. Polyclinic/medical clinic** is a health facility in which to get outpatient services, usually under the control of doctor/medical personnel.

**16. Pusat Kesehatan Masyarakat (Puskesmas)** adalah unit pelaksana teknis dinas kesehatan kabupaten/kota yang mempunyai fungsi utama sebagai penyelenggara pelayanan kesehatan tingkat pertama. Wilayah kerja puskesmas maksimal adalah satu kecamatan. Untuk dapat menjangkau wilayah kerjanya, puskesmas mempunyai jaringan pelayanan yang meliputi unit Puskesmas Pembantu (Pustu), unit Puskesmas Keliling (Puskel), dan unit bidan desa/komunitas (Peraturan Menteri Kesehatan RI No. 75 Tahun 2014 tentang Pusat Kesehatan Masyarakat).

**16. Public Health Center** is technical implementation unit of regency health department that have the primary function as a first-level health care providers. The working area standard of public health center is one subdistrict and to reach their working areas, public health centers have a service network covering subsidiary of public health center, mobile public health center units, and midwife units (Regulation of the Minister of Health of Indonesia Number 75 Year 2014 about Public Health Center).

**17. Apotek** adalah suatu tempat tertentu yang digunakan untuk melakukan pekerjaan kefarmasian dan penyaluran/penjualan obat atau bahan farmasi dan perbekalan kesehatan lainnya kepada masyarakat yang dikelola oleh tenaga apoteker (Peraturan

**17. Pharmacy** is a specific place that is used for pharmaceutical jobs, and distribution/sale of drugs/ pharmaceuticals and other medical supplies to people that are administered by trained pharmacist (Regulation of the Minister of Health of Indonesia

Menteri Kesehatan RI No. 1332 Tahun 2002 tentang Perubahan Atas Peraturan Menteri Kesehatan RI No. 922/ MENKES/PER/X/1993 tentang Ketentuan dan Tata Cara Pemberian Izin Apotek).

*Number 1332 Year 2002 about the Changes of Regulation of the Minister of Health of Indonesia Number 922/MENKES/ PER/X/1993 about Provision and Procedures for Administration of Licensed Pharmacies).*

**18. Keluhan kesehatan** adalah keadaan seseorang yang mengalami gangguan kesehatan atau kejiwaan, baik karena gangguan/penyakit yang sering dialami penduduk seperti panas, pilek, diare, pusing, sakit kepala, maupun karena penyakit akut, penyakit kronis (meskipun selama sebulan terakhir tidak mempunyai keluhan), kecelakaan, kriminalitas, atau keluhan lainnya.

**18. Health complaint** is a state of someone who is experiencing health or psychiatric disorders, either because of disorder/diseases that are often experienced by people such as heat, cold, diarrhea, dizziness, headache, or because of acute illness, chronic disease (although during the past month did not have any complaints), accident, criminality, or other complaints.

**19. Bencana** adalah peristiwa atau rangkaian peristiwa yang mengancam dan mengganggu kehidupan dan penghidupan masyarakat yang disebabkan, baik oleh faktor alam dan atau faktor non alam maupun faktor manusia sehingga mengakibatkan timbulnya korban jiwa, kerusakan lingkungan, kerugian harta benda, dan dampak psikologis.

**19. Disaster** is an events or sequences of events that threaten and disrupt the lives and livelihoods of people caused by natural factors and/or non-natural factors and human factors that result in casualties, environmental damage, property losses, and psychological impacts.

**20. Bencana alam** adalah bencana yang diakibatkan oleh peristiwa atau serangkaian peristiwa yang disebabkan oleh alam antara lain berupa gempa bumi, tsunami, gunung meletus, banjir, kekeringan, angin topan, dan tanah longsor.

**20. Natural disasters** are disasters caused by events or a series of events caused by nature including earthquakes, tsunamis, volcanic eruptions, floods, droughts, hurricanes, and landslides.

- 21. Kejadian Bencana** adalah peristiwa bencana yang terjadi dan dicatat berdasarkan tanggal kejadian, lokasi, jenis bencana, korban dan ataupun kerusakan. Jika terjadi bencana pada tanggal yang sama dan melanda lebih dari satu wilayah, maka dihitung sebagai satu kejadian.
- 21. Disaster events** are catastrophic events that occur and are recorded based on the date of the incident, location, type of disaster, victim and/or damage. If a disaster occurs on the same date and hits more than one region, it is counted as one event.
- 22. Gempa bumi** adalah getaran atau guncangan yang terjadi di permukaan bumi yang disebabkan oleh tumbukan antar lempeng bumi, patahan aktif, aktivitas gunung api, atau runtuhannya batuan.
- 22. Earthquakes** are vibrations or shocks that occur on the surface of the earth caused by collisions between the earth's plates, active faults, volcanic activity, or rock debris.
- 23. Tanah longsor** adalah salah satu jenis gerakan massa tanah atau batuan, ataupun percampuran keduanya, menurun atau keluar lereng akibat terganggunya kestabilan tanah atau batuan penyusun lereng.
- 23. Landslides** are one type of land mass movement or rock, or a mixture of both, down or out of the slope due to disruption of soil stability or rock slope constituents.
- 24. Banjir** adalah peristiwa atau keadaan dengan terendamnya suatu daerah atau daratan karena volume air yang meningkat.
- 24. Flood** is an event or situation where an area or land is submerged due to the increasing volume of water.
- 25. Korban** adalah orang/ sekelompok orang yang mengalami dampak buruk akibat bencana, seperti kerusakan dan atau kerugian harta benda, penderitaan dan atau kehilangan jiwa. Korban dapat dipilah berdasarkan klasifikasi korban meninggal, hilang, luka/sakit, menderita dan mengungsi.
- 25. Victims** are people/groups of people who experience adverse effects due to disasters, such as damage and/or loss of property, suffering and or loss of life. Victims can be sorted according to the classification of dead, lost, injured/sick, suffering and displaced victims.

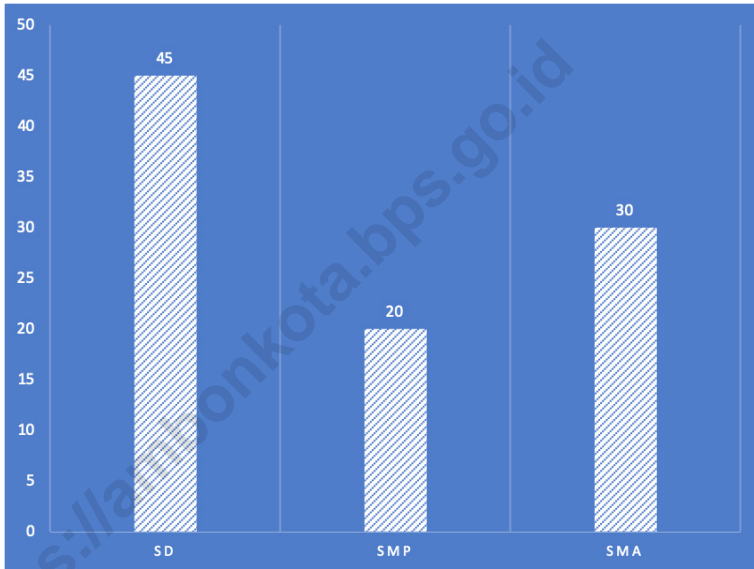
- 26. Korban meninggal** adalah orang yang dilaporkan tewas atau meninggal dunia akibat bencana.
- 27. Korban luka/sakit** adalah orang yang mengalami luka-luka atau sakit, dalam keadaan luka ringan, maupun luka parah/berat, baik yang berobat jalan maupun rawat inap.
- 28. Penderita/terdampak** adalah orang atau sekelompok orang yang menderita akibat dampak buruk bencana, seperti kerusakan dan atau kerugian harta benda, namun masih dapat menempati tempat tinggalnya.
- 29. Rusak berat** adalah kriteria kerusakan yang mengakibatkan bangunan roboh atau sebagian besar komponen struktur rusak.
- 30. Rusak sedang** adalah kriteria kerusakan yang mengakibatkan sebagian kecil komponen struktur rusak dan komponen penunjang rusak, tetapi bangunan masih tetap berdiri.
- 31. Rusak ringan** adalah kriteria kerusakan yang mengakibatkan sebagian komponen struktur retak (struktur masih bisa digunakan) dan bangunan masih tetap berdiri.
- 32. Penduduk miskin** adalah penduduk yang memiliki rata-rata pengeluaran per kapita per bulan di bawah Garis Kemiskinan.
- 26. Fatality** is a person reported killed or death in the wake of a disaster.
- 27. Casualty** is a person suffering injury or illness, in a state of light injury or heavy injury, which is undergoing treatment as either an outpatient or inpatient.
- 28. Affected** is a person or group of people who suffer from the adverse effects of a disaster, such as damage and/or loss of property, but can still occupy their place of residence.
- 29. Severely damaged** is the criteria of damage that resulted most buildings collapsed or damaged its structural components.
- 30. Damaged** is the criteria of damage that resulted defective fraction of structural components and supporting components damaged, but the building still stands.
- 31. Lightly damaged** is the criteria of damage that resulted partially cracked structural components, but the structure still can be used and the building still stands.
- 32. A person whose expenditure per capita per month** is below the poverty line is considered to be poor.



- 33. Garis Kemiskinan Makanan (GKM)** merupakan nilai pengeluaran kebutuhan minimum makanan yang disetarakan dengan 2.100 kkalori per kapita per hari. Garis Kemiskinan Non-Makanan (GKNM) adalah kebutuhan minimum untuk perumahan, sandang, pendidikan, kesehatan, dan kebutuhan dasar lainnya.
- 33. *The Food Poverty Line*** refers to the daily minimum requirement of 2,100 kcal per capita per day. *The Non- Food Poverty Line* refers to the minimum requirement for household necessities for clothing, education, health, and other basic individual needs.
- 34. Indeks Kedalaman Kemiskinan (Poverty Gap Index-P1)** merupakan ukuran rata-rata kesenjangan pengeluaran masing-masing penduduk miskin terhadap garis kemiskinan. Semakin tinggi nilai indeks, semakin jauh rata-rata pengeluaran penduduk dari garis kemiskinan.
- 34. *Poverty Gap Index-P1*** measures the extent to which individuals fall below the poverty line (the poverty gaps) as a proportion of the poverty line. Higher value of the index shows that the gap between average expenditure of the poor and the poverty line is wider.
- 35. Indeks Keparahan Kemiskinan (Poverty Severity Index-P2)** memberikan gambaran mengenai penyebaran pengeluaran di antara penduduk miskin. Semakin tinggi nilai indeks, semakin tinggi ketimpangan pengeluaran di antara penduduk miskin.
- 35. *Poverty Severity Index-P2*** describes inequality among the poor. Higher value of the index shows that inequality among the poor is higher.

**Gambar** 4.1  
**Figures**

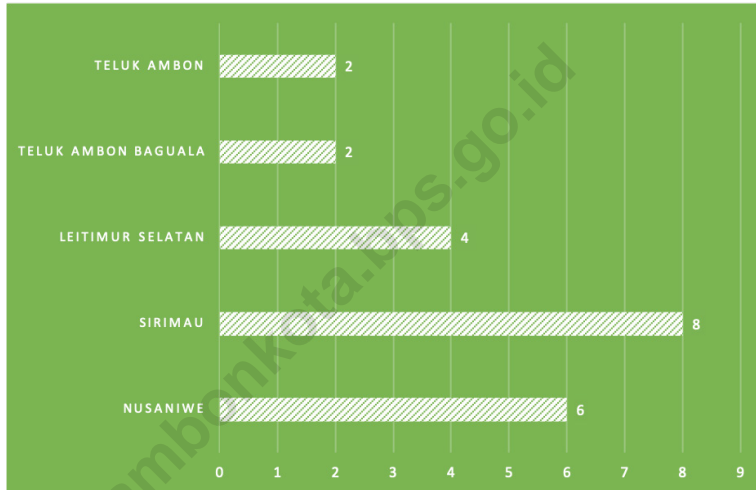
**Perbandingan Jumlah Sekolah SD , SMP, dan SMA  
di Kota Ambon, Tahun 2019**  
*Comparison of the Number of School of Elementary  
School, Middle School, and Senior High School in  
Ambon Municipality, 2019*



Sumber/Source: BPS, Pendataan Potensi Desa (Podes)/ BPS–Statistics Indonesia, Village Potential Data Collection

**Gambar**  
**Figures** 4.2

**Jumlah Puskesmas, Menurut Kecamatan di Kota  
Ambon, 2019**  
*Number of Public Health Center by Subdistrict in  
Ambon Municipality, 2019*



Sumber/Source : Dinas Kesehatan Kota Ambon/Official of Health, Ambon Municipality

#### 4.1 PENDIDIKAN EDUCATION

**Tabel 4.1.1** Jumlah Sekolah, Guru, dan Murid Taman Kanak-Kanak (TK) di Bawah Kementerian Pendidikan dan Kebudayaan Menurut Kecamatan di Kota Ambon, 2018/2019 dan 2019/2020  
*Number of Schools, Teachers, and Pupils in Kindergarten Under The Ministry of Education and Culture by Subdistrict in Ambon Municipality, 2018/2019 and 2019/2020*

Kecamatan Subdistrict	Sekolah/Schools					
	Negeri/Public		Swasta/Private		Jumlah/Total	
	2018/2019	2019/2020	2018/2019	2019/2020	2018/2019	2019/2020
(1)	(2)	(3)	(4)	(5)	(6)	(7)
Nusaniwe	...	1	...	23	24	25
Sirimau	...	-	...	30	30	30
Leitimur Selatan	...	1	...	3	5	4
Teluk Ambon Baguala	...	2	...	14	15	16
Teluk Ambon	...	3	...	9	12	11
<b>Kota Ambon</b>	...	<b>7</b>	...	<b>79</b>	<b>86</b>	<b>86</b>

Lanjutan Tabel/*Continued Table* 4.1.1

Kecamatan Subdistrict	Guru <sup>1</sup> /Teachers <sup>1</sup>					
	Negeri/Public		Swasta/Private		Jumlah/Total	
	2018/2019	2019/2020	2018/2019	2019/2020	2018/2019	2019/2020
(1)	(8)	(9)	(10)	(11)	(12)	(13)
Nusaniwe	...	6	...	81	...	87
Sirimau	...	...	...	112	...	112
Leitimur Selatan	...	3	...	4	...	7
Teluk Ambon Baguala	...	...	...	39	...	39
Teluk Ambon	...	3	...	25	...	28
<b>Kota Ambon</b>	...	<b>12</b>	...	<b>261</b>	...	<b>273</b>

Lanjutan Tabel/*Continued Table 4.1.1*

Kecamatan Subdistrict	Murid/Students					
	Negeri/Public		Swasta/Private		Jumlah/Total	
	2018/2019	2019/2020	2018/2019	2019/2020	2018/2019	2019/2020
(1)	(14)	(15)	(16)	(17)	(18)	(19)
Nusaniwe	...	72	...	857	...	929
Sirimau	...	...	...	1 337	...	1 337
Leitimur Selatan	...	14	...	37	...	51
Teluk Ambon Baguala	...	15	...	549	...	564
Teluk Ambon	...	58	...	280	...	338
<b>Kota Ambon</b>	...	<b>159</b>	...	<b>3 060</b>	...	<b>3 219</b>

Catatan/Note: <sup>1</sup> Jumlah guru termasuk kepala sekolah dan guru/*The total of teachers including headmaster and teacher*

Sumber/Source: Kementerian Pendidikan dan Kebudayaan, Data Semester Ganji/*Ministry of Educations and Culture, Odd Semester Data*

**Tabel**  
**Table** 4.1.2

**Jumlah Sekolah, Guru, dan Murid Raudatul Athfal (RA) di Bawah Kementerian Agama Menurut Kecamatan di Kota Ambon, 2018/2019 dan 2019/2020**  
**Number of Schools, Teachers, and Pupils in Raudatul Athfal (RA) Under The Ministry of Religious Affairs by Subdistrict in Ambon Municipality, 2018/2019 and 2019/2020**

Kecamatan Subdistrict	Sekolah/Schools		Guru/Teachers		Murid/Pupils	
	2018/2019	2019/2020	2018/2019	2019/2020	2018/2019	2019/2020
(1)	(2)	(3)	(4)	(5)	(6)	(7)
Nusaniwe	...	-	...	-	...	-
Sirimau	...	10	...	63	...	438
Leitimur Selatan	...	-	...	-	...	-
Teluk Ambon Baguala	...	1	...	6	...	44
Teluk Ambon	...	2	...	10	...	109
<b>Kota Ambon</b>	<b>...</b>	<b>13</b>	<b>...</b>	<b>79</b>	<b>...</b>	<b>591</b>

Catatan/Note: ...

Sumber/Source: Kementerian Agama, Data Semester Ganjil/Ministry of Religious Affairs, Odd Semester Data

**Tabel**  
**Table 4.1.3**

**Jumlah Sekolah, Guru, dan Murid Sekolah Dasar (SD) di Bawah Kementerian Pendidikan dan Kebudayaan Menurut Kecamatan di Kota Ambon, 2018/2019 dan 2019/2020**

*Number of Schools, Teachers, and Pupils in Primary Schools Under The Ministry of Education and Culture by Subdistrict in Ambon Municipality, 2018/2019 and 2019/2020*

Kecamatan Subdistrict	Sekolah/Schools					
	Negeri/Public		Swasta/Private		Jumlah/Total	
	2018/2019	2019/2020	2018/2019	2019/2020	2018/2019	2019/2020
(1)	(2)	(3)	(4)	(5)	(6)	(7)
Nusaniwe	45	45	9	9	54	54
Sirimau	42	43	25	25	67	68
Leitimur Selatan	9	9	3	2	12	11
Teluk Ambon Baguala	23	23	5	4	28	27
Teluk Ambon	27	27	5	5	32	32
<b>Kota Ambon</b>	<b>146</b>	<b>147</b>	<b>47</b>	<b>45</b>	<b>193</b>	<b>192</b>



Lanjutan Tabel/*Continued Table* 4.1.3

Kecamatan Subdistrict	Guru <sup>1</sup> /Teachers <sup>1</sup>					
	Negeri/Public		Swasta/Private		Jumlah/Total	
	2018/2019	2019/2020	2018/2019	2019/2020	2018/2019	2019/2020
(1)	(8)	(9)	(10)	(11)	(12)	(13)
Nusaniwe	588	615	87	95	675	710
Sirimau	583	627	277	294	860	921
Leitimur Selatan	81	94	26	16	107	110
Teluk Ambon Baguala	288	310	52	50	340	360
Teluk Ambon	304	328	48	47	352	375
<b>Kota Ambon</b>	<b>1 844</b>	<b>1 974</b>	<b>490</b>	<b>502</b>	<b>2 334</b>	<b>2 476</b>

Lanjutan Tabel/*Continued Table 4.1.3*

Kecamatan Subdistrict	Murid/Students					
	Negeri/Public		Swasta/Private		Jumlah/Total	
	2018/2019	2019/2020	2018/2019	2019/2020	2018/2019	2019/2020
(1)	(14)	(15)	(16)	(17)	(18)	(19)
Nusaniwe	8 619	8 388	1 599	1 504	10 218	9 892
Sirimau	9 698	9 639	4 360	4 319	14 058	13 958
Leitimur Selatan	901	880	257	218	1 158	1 098
Teluk Ambon Baguala	4 884	4 849	681	638	5 565	5 487
Teluk Ambon	4 095	4 033	735	741	4 830	4 774
<b>Kota Ambon</b>	<b>28 197</b>	<b>27 789</b>	<b>7 632</b>	<b>7 420</b>	<b>35 829</b>	<b>35 209</b>

Catatan/Note: <sup>1</sup> Jumlah guru termasuk kepala sekolah dan guru/The total of teachers including headmaster and teacher

Sumber/Source: Kementerian Pendidikan dan Kebudayaan, Data Semester Ganjil/Ministry of Educations and Culture, Odd Semester Data

**Tabel**  
**Table** 4.1.4

**Jumlah Sekolah, Guru, dan Murid Madrasah Ibtidaiyah (MI) di Bawah Kementerian Agama Menurut Kecamatan Menurut Kecamatan di Kota Ambon, 2018/2019 dan 2019/2020**

***Number of Schools, Teachers, and Pupils in Madrasah Ibtidaiyah (MI) Under The Ministry of Religious Affairs by Subdistrict in Ambon Municipality, 2018/2019 and 2019/2020***

Kecamatan Subdistrict	Sekolah/Schools					
	Negeri/Public		Swasta/Private		Jumlah/Total	
	2018/2019	2019/2020	2018/2019	2019/2020	2018/2019	2019/2020
(1)	(2)	(3)	(4)	(5)	(6)	(7)
Nusaniwe	...	-	...	1	...	1
Sirimau	...	1	...	8	...	9
Leitimur Selatan	...	1	...	1	...	2
Teluk Ambon Baguala	...	-	...	1	...	1
Teluk Ambon	...	-	...	2	...	2
<b>Kota Ambon</b>	...	<b>2</b>	...	<b>13</b>	...	<b>15</b>

Lanjutan Tabel/*Continued Table* 4.1.4

Kecamatan Subdistrict	Guru <sup>1</sup> /Teachers <sup>1</sup>					
	Negeri/Public		Swasta/Private		Jumlah/Total	
	2018/2019	2019/2020	2018/2019	2019/2020	2018/2019	2019/2020
(1)	(8)	(9)	(10)	(11)	(12)	(13)
Nusaniwe	...	-	...	14	...	14
Sirimau	...	30	...	124	...	154
Leitimur Selatan	...	35	...	15	...	50
Teluk Ambon Baguala	...	-	...	16	...	16
Teluk Ambon	...	-	...	5	...	5
<b>Kota Ambon</b>	...	<b>65</b>	...	<b>174</b>	...	<b>239</b>

Lanjutan Tabel/*Continued Table* 4.1.4

Kecamatan Subdistrict	Murid/Students					
	Negeri/Public		Swasta/Private		Jumlah/Total	
	2018/2019	2019/2020	2018/2019	2019/2020	2018/2019	2019/2020
(1)	(14)	(15)	(16)	(17)	(18)	(19)
Nusaniwe	...	-	...	189	...	189
Sirimau	...	728	...	1 008	...	1 736
Leitimur Selatan	...	491	...	132	...	623
Teluk Ambon Baguala	...	-	...	201	...	201
Teluk Ambon	...	-	...	185	...	185
<b>Kota Ambon</b>	...	<b>1 219</b>	...	<b>1 715</b>	...	<b>2 934</b>

Catatan/Note: <sup>1</sup> Jumlah guru termasuk kepala sekolah dan guru/The total of teachers including headmaster and teacher

Sumber/Source: Kementerian Agama, Data Semester Ganjil/Ministry of Religious Affairs, Odd Semester Data

**Tabel**  
**Table 4.1.5**

**Jumlah Sekolah, Guru, dan Murid Sekolah Menengah Pertama (SMP) di Bawah Kementerian Pendidikan dan Kebudayaan Menurut Kecamatan di Kota Ambon, 2018/2019 dan 2019/2020**  
***Number of Schools, Teachers, and Pupils in Junior High Schools Under The Ministry of Education and Culture by Subdistrict in Ambon Municipality, 2018/2019 and 2019/2020***

Kecamatan Subdistrict	Sekolah/Schools					
	Negeri/Public		Swasta/Private		Jumlah/Total	
	2018/2019	2019/2020	2018/2019	2019/2020	2018/2019	2019/2020
(1)	(2)	(3)	(4)	(5)	(6)	(7)
Nusaniwe	6	6	5	5	11	11
Sirimau	7	7	12	12	19	19
Leitimur Selatan	2	2	2	2	4	4
Teluk Ambon Baguala	6	6	2	2	8	8
Teluk Ambon	3	3	4	4	7	7
<b>Kota Ambon</b>	<b>24</b>	<b>24</b>	<b>25</b>	<b>25</b>	<b>49</b>	<b>49</b>

Lanjutan Tabel/*Continued Table* 4.1.5

Kecamatan Subdistrict	Guru <sup>1</sup> /Teachers <sup>1</sup>					
	Negeri/Public		Swasta/Private		Jumlah/Total	
	2018/2019	2019/2020	2018/2019	2019/2020	2018/2019	2019/2020
(1)	(8)	(9)	(10)	(11)	(12)	(13)
Nusaniwe	273	270	64	61	337	331
Sirimau	310	296	168	167	478	463
Leitimur Selatan	50	45	13	14	63	59
Teluk Ambon Baguala	211	208	18	18	229	226
Teluk Ambon	101	99	44	56	145	155
<b>Kota Ambon</b>	<b>945</b>	<b>918</b>	<b>307</b>	<b>316</b>	<b>1 252</b>	<b>1 234</b>

Lanjutan Tabel/*Continued Table 4.1.5*

Kecamatan Subdistrict	Murid/Students					
	Negeri/Public		Swasta/Private		Jumlah/Total	
	2018/2019	2019/2020	2018/2019	2019/2020	2018/2019	2019/2020
(1)	(14)	(15)	(16)	(17)	(18)	(19)
Nusaniwe	3 528	3 663	539	547	4 067	4 210
Sirimau	5 427	5 452	1 978	2 093	7 405	7 545
Leitimur Selatan	302	309	196	203	498	512
Teluk Ambon Baguala	2 816	2 841	196	208	3 012	3 049
Teluk Ambon	1 627	1 675	648	658	2 275	2 333
<b>Kota Ambon</b>	<b>13 700</b>	<b>13 940</b>	<b>3 557</b>	<b>3 709</b>	<b>17 257</b>	<b>17 649</b>

Catatan/Note: <sup>1</sup> Jumlah guru termasuk kepala sekolah dan guru/The total of teachers including headmaster and teacher

Sumber/Source: Kementerian Pendidikan dan Kebudayaan, Data Semester Ganjil/Ministry of Educations and Culture, Odd Semester Data



**Tabel**  
**Table** 4.1.6

**Jumlah Sekolah, Guru, dan Murid Madrasah Tsanawiyah (MTs) di Bawah Kementerian Agama Menurut Kecamatan di Kota Ambon, 2018/2019 dan 2019/2020**  
**Number of Schools, Teachers, and Pupils in Madrasah Tsanawiyah (MTs) Under The Ministry of Religious Affairs by Subdistrict in Ambon Municipality, 2018/2019 and 2019/2020**

Kecamatan Subdistrict	Sekolah/Schools					
	Negeri/Public		Swasta/Private		Jumlah/Total	
	2018/2019	2019/2020	2018/2019	2019/2020	2018/2019	2019/2020
(1)	(2)	(3)	(4)	(5)	(6)	(7)
Nusaniwe	...	-	...	-	...	-
Sirimau	...	1	...	6	...	7
Leitimur Selatan	...	-	...	-	...	-
Teluk Ambon Baguala	...	-	...	1	...	1
Teluk Ambon	...	-	...	2	...	2
<b>Kota Ambon</b>	...	<b>1</b>	...	<b>9</b>	...	<b>10</b>

Lanjutan Tabel/Continued Table 4.1.6

Kecamatan Subdistrict	Guru <sup>1</sup> /Teachers <sup>1</sup>					
	Negeri/Public		Swasta/Private		Jumlah/Total	
	2018/2019	2019/2020	2018/2019	2019/2020	2018/2019	2019/2020
(1)	(8)	(9)	(10)	(11)	(12)	(13)
Nusaniwe	...	-	...	-	...	-
Sirimau	...	50	...	78	...	128
Leitimur Selatan	...	-	...	-	...	-
Teluk Ambon Baguala	...	-	...	22	...	22
Teluk Ambon	...	-	...	16	...	16
<b>Kota Ambon</b>	...	<b>50</b>	...	<b>116</b>	...	<b>166</b>

Lanjutan Tabel/*Continued Table* 4.1.6

Kecamatan Subdistrict	Murid/Students					
	Negeri/Public		Swasta/Private		Jumlah/Total	
	2018/2019	2019/2020	2018/2019	2019/2020	2018/2019	2019/2020
(1)	(14)	(15)	(16)	(17)	(18)	(19)
Nusaniwe	...	-	...	-	...	-
Sirimau	...	940	...	795	...	1 735
Leitimur Selatan	...	-	...	-	...	-
Teluk Ambon Baguala	...	-	...	271	...	271
Teluk Ambon	...	-	...	133	...	133
<b>Kota Ambon</b>	...	<b>940</b>	...	<b>1 199</b>	...	<b>2 139</b>

Catatan/Note: <sup>1</sup> Jumlah guru termasuk kepala sekolah dan guru/The total of teachers including headmaster and teacher

Sumber/Source: Kementerian Agama, Data Semester Ganjil/Ministry of Religious Affairs, Odd Semester Data

**Tabel**  
**Table** 4.1.7

**Jumlah Sekolah, Guru, dan Murid Sekolah Menengah Atas (SMA) di Bawah Kementerian Pendidikan dan Kebudayaan Menurut Kecamatan di Kota Ambon, 2018/2019 dan 2019/2020**

*Number of Schools, Teachers, and Pupils in Senior High Schools Under The Ministry of Education and Culture by Subdistrict in Ambon Municipality, 2018/2019 and 2019/2020*

Kecamatan Subdistrict	Sekolah/Schools					
	Negeri/Public		Swasta/Private		Jumlah/Total	
	2018/2019	2019/2020	2018/2019	2019/2020	2018/2019	2019/2020
(1)	(2)	(3)	(4)	(5)	(6)	(7)
Nusaniwe	3	3	7	7	10	10
Sirimau	4	5	6	6	10	11
Leitimur Selatan	1	1	1	1	2	2
Teluk Ambon Baguala	4	5	1	1	5	6
Teluk Ambon	3	2	3	3	6	5
<b>Kota Ambon</b>	<b>15</b>	<b>16</b>	<b>18</b>	<b>18</b>	<b>33</b>	<b>34</b>

Lanjutan Tabel/*Continued Table* 4.1.7

Kecamatan Subdistrict	Guru <sup>1</sup> /Teachers <sup>1</sup>					
	Negeri/Public		Swasta/Private		Jumlah/Total	
	2018/2019	2019/2020	2018/2019	2019/2020	2018/2019	2019/2020
(1)	(8)	(9)	(10)	(11)	(12)	(13)
Nusaniwe	137	136	106	120	243	256
Sirimau	321	325	151	164	472	489
Leitimur Selatan	25	32	6	13	31	45
Teluk Ambon Baguala	197	222	22	19	219	241
Teluk Ambon	131	98	53	60	184	158
<b>Kota Ambon</b>	<b>811</b>	<b>813</b>	<b>338</b>	<b>376</b>	<b>1 149</b>	<b>1 189</b>

Lanjutan Tabel/*Continued Table 4.1.7*

Kecamatan Subdistrict	Murid/Students					
	Negeri/Public		Swasta/Private		Jumlah/Total	
	2018/2019	2019/2020	2018/2019	2019/2020	2018/2019	2019/2020
(1)	(14)	(15)	(16)	(17)	(18)	(19)
Nusaniwe	1 277	1 335	718	748	1 995	2 083
Sirimau	5 269	5 358	1 478	1 505	6 747	6 863
Leitimur Selatan	150	159	33	44	183	203
Teluk Ambon Baguala	2 435	2 951	33	36	2 468	2 987
Teluk Ambon	1 567	1 302	562	585	2 129	1 887
<b>Kota Ambon</b>	<b>10 698</b>	<b>11 105</b>	<b>2 824</b>	<b>2 918</b>	<b>13 522</b>	<b>14 023</b>

Catatan/Note: <sup>1</sup> Jumlah guru termasuk kepala sekolah dan guru/The total of teachers including headmaster and teacher

Sumber/Source: Kementerian Pendidikan dan Kebudayaan, Data Semester Ganjil/Ministry of Educations and Culture, Odd Semester Data

**Tabel**  
**Table** 4.1.8

**Jumlah Sekolah, Guru, dan Murid Sekolah Menengah Kejuruan (SMK) di Bawah Kementerian Pendidikan dan Kebudayaan Menurut Kecamatan di Kota Ambon, 2018/2019 dan 2019/2020**  
***Number of Schools, Teachers, and Pupils in Vocational High Schools Under The Ministry of Education and Culture by Subdistrict in Ambon Municipality, 2018/2019 and 2019/2020***

Kecamatan Subdistrict	Sekolah/Schools					
	Negeri/Public		Swasta/Private		Jumlah/Total	
	2018/2019	2019/2020	2018/2019	2019/2020	2018/2019	2019/2020
(1)	(2)	(3)	(4)	(5)	(6)	(7)
Nusaniwe	2	2	1	1	3	3
Sirimau	1	1	4	5	5	6
Leitimur Selatan	1	1	-	-	1	1
Teluk Ambon Baguala	4	4	2	2	6	6
Teluk Ambon	2	2	2	1	4	3
<b>Kota Ambon</b>	<b>10</b>	<b>10</b>	<b>9</b>	<b>9</b>	<b>19</b>	<b>19</b>

Lanjutan Tabel/Continued Table 4.1.8

Kecamatan Subdistrict	Guru <sup>1</sup> /Teachers <sup>1</sup>					
	Negeri/Public		Swasta/Private		Jumlah/Total	
	2018/2019	2019/2020	2018/2019	2019/2020	2018/2019	2019/2020
(1)	(8)	(9)	(10)	(11)	(12)	(13)
Nusaniwe	140	144	24	24	164	168
Sirimau	62	60	83	97	145	157
Leitimur Selatan	26	27	-	-	26	27
Teluk Ambon Baguala	229	224	38	71	267	295
Teluk Ambon	81	79	58	0	139	79
<b>Kota Ambon</b>	<b>538</b>	<b>534</b>	<b>203</b>	<b>192</b>	<b>741</b>	<b>726</b>



Lanjutan Tabel/*Continued Table* 4.1.8

Kecamatan Subdistrict	Murid/Students					
	Negeri/Public		Swasta/Private		Jumlah/Total	
	2018/2019	2019/2020	2018/2019	2019/2020	2018/2019	2019/2020
(1)	(14)	(15)	(16)	(17)	(18)	(19)
Nusaniwe	1 507	1 631	247	193	1 754	1 824
Sirimau	766	809	714	1 097	1 480	1 906
Leitimur Selatan	73	65	-	-	73	65
Teluk Ambon Baguala	2 739	2 610	395	961	3 134	3 571
Teluk Ambon	778	827	959	0	1 737	827
<b>Kota Ambon</b>	<b>5 863</b>	<b>5 942</b>	<b>2 315</b>	<b>2 251</b>	<b>8 178</b>	<b>8 193</b>

Catatan/Note: <sup>1</sup> Guru yang mengajar di 2 sekolah atau lebih dihitung di masing-masing sekolah/*The teacher who taught in two schools or more counted in every school*

<sup>2</sup> Jumlah guru termasuk kepala sekolah dan guru/*The total of teachers including headmaster and teacher*

Sumber/Source: Kementerian Pendidikan dan Kebudayaan, Data Semester Ganjil/*Ministry of Educations and Culture, Odd Semester Data*

**Tabel**  
**Table** 4.1.9

**Jumlah Sekolah, Guru, dan Murid Madrasah Aliyah (MA) di Bawah Kementerian Agama Menurut Kecamatan di Kota Ambon, 2018/2019 dan 2019/2020**  
**Number of Schools, Teachers, and Pupils in Madrasah Aliyah (MA) Under the Ministry of Religious Affairs by Subdistrict in Ambon Municipality, 2018/2019 and 2019/2020**

Kecamatan Subdistrict	Sekolah/Schools					
	Negeri/Public		Swasta/Private		Jumlah/Total	
	2018/2019	2019/2020	2018/2019	2019/2020	2018/2019	2019/2020
(1)	(2)	(3)	(4)	(5)	(6)	(7)
Nusaniwe	...	-	...	-	...	-
Sirimau	...	1	...	5	...	6
Leitimur Selatan	...	-	...	-	...	-
Teluk Ambon Baguala	...	-	...	-	...	-
Teluk Ambon	...	-	...	1	...	1
<b>Kota Ambon</b>	<b>...</b>	<b>1</b>	<b>...</b>	<b>6</b>	<b>...</b>	<b>7</b>

Lanjutan Tabel/*Continued Table* 4.1.9

Kecamatan Subdistrict	Guru <sup>1</sup> /Teachers <sup>1</sup>					
	Negeri/Public		Swasta/Private		Jumlah/Total	
	2018/2019	2019/2020	2018/2019	2019/2020	2018/2019	2019/2020
(1)	(8)	(9)	(10)	(11)	(12)	(13)
Nusaniwe	...	-	...	-	...	-
Sirimau	...	54	...	94	...	148
Leitimur Selatan	...	-	...	-	...	-
Teluk Ambon Baguala	...	-	...	-	...	-
Teluk Ambon	...	-	...	16	...	16
<b>Kota Ambon</b>	<b>...</b>	<b>54</b>	<b>...</b>	<b>110</b>	<b>...</b>	<b>164</b>

Lanjutan Tabel/*Continued Table* 4.1.9

Kecamatan Subdistrict	Murid/Students					
	Negeri/Public		Swasta/Private		Jumlah/Total	
	2018/2019	2019/2020	2018/2019	2019/2020	2018/2019	2019/2020
(1)	(14)	(15)	(16)	(17)	(18)	(19)
Nusaniwe	...	-	...	-	...	-
Sirimau	...	278	...	500	...	778
Leitimur Selatan	...	-	...	-	...	-
Teluk Ambon Baguala	...	-	...	-	...	-
Teluk Ambon	...	-	...	46	...	46
<b>Kota Ambon</b>	...	<b>278</b>	...	<b>546</b>	...	<b>824</b>

Catatan/Note: <sup>1</sup> Jumlah guru termasuk kepala sekolah dan guru/*The total of teachers including headmaster and teacher*

Sumber/Source: Kementerian Pendidikan dan Kebudayaan, Data Semester Ganjil/*Ministry of Educations and Culture, Odd Semester Data*

**Tabel** 4.1.10  
**Table**

**Jumlah Desa<sup>1</sup>/Kelurahan yang Memiliki Fasilitas Sekolah Menurut Kecamatan dan Tingkat Pendidikan di Kota Ambon, 2014, 2018, dan 2019**  
**Number of Villages<sup>1</sup> Having Educational Facilities by Subdistrict and Educational Level in Ambon Municipality, 2014, 2018, and 2019**

Kecamatan Subdistrict	Sekolah Dasar Primary School		
	2014	2018	2019
(1)	(2)	(3)	(4)
Nusaniwe	11	11	11
Sirimau	11	11	12
Leitimur Selatan	8	8	8
Teluk Ambon Baguala	7	7	6
Teluk Ambon	8	8	8
<b>Kota Ambon</b>	<b>45</b>	<b>45</b>	<b>45</b>

Lanjutan Tabel/*Continued Table* 4.1.10

Kecamatan <i>Subdistrict</i>	Sekolah Menengah Pertama <i>Junior High School</i>		
	2014	2018	2019
(1)	(5)	(6)	(7)
Nusaniwe	10	9	9
Sirimau	8	8	9
Leitimur Selatan	2	2	2
Teluk Ambon Baguala	6	6	6
Teluk Ambon	4	4	4
<b>Kota Ambon</b>	<b>30</b>	<b>29</b>	<b>30</b>

Lanjutan Tabel/*Continued Table* 4.1.10

Kecamatan <i>Subdistrict</i>	Sekolah Menengah Atas <i>Senior High School</i>		
	2014	2018	2019
(1)	(8)	(9)	(10)
Nusaniwe	9	8	8
Sirimau	8	9	6
Leitimur Selatan	1	1	1
Teluk Ambon Baguala	3	3	2
Teluk Ambon	3	3	3
<b>Kota Ambon</b>	<b>24</b>	<b>24</b>	<b>20</b>

Lanjutan Tabel/*Continued Table 4.1.10*

Kecamatan Subdistrict	SMK Vocational School		
	2014	2018	2019
(1)	(11)	(12)	(13)
Nusaniwe	2	3	3
Sirimau	5	4	3
Leitimur Selatan	-	1	1
Teluk Ambon Baguala	4	5	5
Teluk Ambon	2	3	2
<b>Kota Ambon</b>	<b>13</b>	<b>16</b>	<b>14</b>



Lanjutan Tabel/*Continued Table* 4.1.10

Kecamatan Subdistrict	Perguruan Tinggi University		
	2014	2018	2019
(1)	(14)	(15)	(16)
Nusaniwe	5	4	4
Sirimau	2	2	1
Leitimur Selatan	-	-	-
Teluk Ambon Baguala	3	4	5
Teluk Ambon	3	4	4
<b>Kota Ambon</b>	<b>13</b>	<b>14</b>	<b>14</b>

Catatan/Note: <sup>1</sup> Desa pada tabel ini termasuk Unit Permukiman Transmigrasi (UPT) yang masih dibina oleh kementerian terkait dan nagari di Kabupaten/Kota Sumatera Barat/Villages in this table include Transmigration Settlement Unit which is still fostered by the relevant ministries and the nagari in the Province of Sumatera Barat

Sumber/Source: BPS, Pendataan Potensi Desa (Podes)/ BPS—Statistics Indonesia, Village Potential Data Collection

**Tabel 4.1.11** **Angka Partisipasi Murni (APM) dan Angka Partisipasi Kasar (APK) Menurut Jenjang Pendidikan di Kota Ambon, 2018 dan 2019**  
**Net Participation Rates and Gross Participation Rates by Educational Level in Ambon Municipality, 2018 and 2019**

Jenjang Pendidikan Educational Level	Angka Partisipasi Murni (APM) Net Participation Rates		Angka Partisipasi Kasar (APK) Gross Participation Rates	
	2018	2019	2018	2019
(1)	(2)	(3)	(4)	(5)
SD/MI Elementary School	NA	NA	NA	NA
SMP/MTs Junior High School	NA	NA	NA	NA
SMA/SMK/MA Senior High School	NA	NA	NA	NA

Sumber/Source: BPS, Survei Sosial Ekonomi Nasional (Susenas)/BPS-Statistics Indonesia, National Socioeconomic Survey

**Tabel** 4.1.12  
**Table**

**Persentase Penduduk Berumur 15 Tahun ke Atas yang Melek Huruf Menurut Kelompok Umur di Kota Ambon, 2018 dan 2019**  
*Percentage of Literate People Aged 15 Years and Over by Age Group in Ambon Municipality, 2018 and 2019*

<b>Kelompok Umur</b> <i>Age Group</i>	<b>2018</b>	<b>2019</b>
(1)	(2)	(3)
15–19	NA	NA
20–24	NA	NA
25–29	NA	NA
30–34	NA	NA
35–39	NA	NA
40–44	NA	NA
45–49	NA	NA
50+	NA	NA
<b>Jumlah/Total</b>	<b>NA</b>	<b>NA</b>
<b>15–24</b>	<b>NA</b>	<b>NA</b>
<b>15–44</b>	<b>NA</b>	<b>NA</b>
<b>15+</b>	<b>NA</b>	<b>NA</b>
<b>45+</b>	<b>NA</b>	<b>NA</b>

Catatan/Note: ...

Sumber/Source: BPS, Survei Sosial Ekonomi Nasional (Susenas)/BPS-Statistics Indonesia, National Socioeconomic Survey

**Tabel**  
**Table** 4.1.13

**Persentase Penduduk Usia 7-24 Tahun Menurut Karakteristik Pendidikan dan Jenis Kelamin di Kota Ambon, 2019**  
**Percentage of Population Aged 7-24 Years According to Characteristics of Education and Sex in Ambon Municipality, 2019**

Karakteristik <i>Characteristics</i>	Jenis Kelamin / Sex	
	Laki-Laki <i>Male</i>	Perempuan <i>Female</i>
(1)	(2)	(3)
Tidak, Belum Bersekolah / <i>No Schooling-Not yet attended School</i>	NA	NA
Masih Bersekolah / <i>Still in School</i>		
SD Sederajat / <i>Elementary School</i>	24,83	29,22
SMP Sederajat / <i>Junior High School</i>	15,11	14,66
SMA Sederajat / <i>Senior High School</i>	38,48	39,25
Tidak Bersekolah Lagi / <i>No More Schooling</i>	21,28	16,67
<b>Jumlah/Total</b>	<b>100,00</b>	<b>100,00</b>

Sumber/Source: Badan Pusat Statistik Kota Ambon/Statistics of Ambon Municipality

**Tabel**  
**Table** 4.1.14

**Banyaknya Guru, Murid dan Lulusan pada Sekolah  
Pertanian Menengah Atas (SPMA) Ambon, 2015/2016 –  
2019/2020**  
*Number of Teachers, Pupils and Graduates of Agricultural  
Senior High School Ambon, 2015/2016 – 2019/2020*

Tahun Year	Guru/Teachers			Jumlah Murid Pupils	Jumlah Lulusan Graduates
	Tetap Permanent	Tidak Tetap Temporary	Jumlah Total		
(1)	(2)	(3)	(4)	(5)	(6)
2015/2016	40	6	45	155	42
2016/2017	37	10	45	317	39
2017/2018	34	13	46	369	68
2018/2019	34	16	50	340	155
2019/2020	32	18	60	155	42

Sumber/Source : Sekolah Pertanian Menengah Atas (SPMA) Negeri Ambon/Agricultural Senior High School, Ambon

**Tabel** 4.1.15 **Jumlah Murid, Guru, Lulusan, Gedung dan Ruangan pada Sekolah Usaha Perikanan Menengah (SUPM) Ambon, 2015/2016 – 2019/2020**  
**Number of Pupils, Teachers, Graduates, Buildings and Rooms of Fishery Management High School Ambon, 2015/2016 – 2019/2020**

Tahun Year	Murid/Pupils			Guru/Teachers			Jumlah Lulusan Graduates
	L Male	P Female	Jumlah Total	L Male	P Female	Jumlah Total	
(1)	(2)	(3)	(4)	(5)	(6)	(7)	(8)
2015/2016	367	143	510	17	19	36	117
2016/2017	388	145	533	22	18	40	122
2017/2018	367	166	533	20	8	28*)	154
2018/2019	362	168	530	20	9	29	145
2019/2020	233	117	350	20	7	27	...

Lanjutan Tabel/*Continued Table* 4.1.15

Tahun Year	Gedung Buildings	Ruangan/Rooms		
		Kelas Classroom	Kantor Office	Jumlah Total
(1)	(9)	(10)	(11)	(12)
2015/2016	18	12	1	13
2016/2017	30	14	1	15
2017/2018	23	12	2	14
2018/2019	34	14	2	16
2019/2020	34	14	2	16

Sumber/Source: Sekolah Usaha Perikanan Menengah (SUPM) Ambon/*Fishery Management High School, Ambon*

**Tabel 4.1.16** Jumlah Mahasiswa, Lulusan dan Tenaga Pengajar pada Akademi Keperawatan Rumah Sakit Tingkat III Ambon, 2015/2016 – 2019/2020  
**Number of Student, Graduates and Teacher of Nurse Academy of 3rd Class Hospital Ambon, 2015/2016 – 2019/2020**

Tahun Year	Siswa Sisa Awal Tahun Old Student			Siswa Baru New Student			Lulusan Graduates		
	L Male	P Female	J Total	L Male	P Female	J Total	L Male	P Female	J Total
(1)	(2)	(3)	(4)	(5)	(6)	(7)	(8)	(9)	(10)
2015/2016	33	134	<b>167</b>	58	222	<b>280</b>	106	30	<b>136</b>
2016/2017	57	244	<b>301</b>	40	209	<b>249</b>	30	106	<b>136</b>
2017/2018	36	223	<b>259</b>	35	159	<b>194</b>	26	101	<b>127</b>
2018/2019	67	374	<b>441</b>	28	76	<b>704</b>	25	110	<b>135</b>
2019/2020	47	260	<b>307</b>	20	82	<b>102</b>	31	190	<b>221</b>



Lanjutan Tabel/*Continued Table* 4.1.16

Tahun Year	Tenaga Pengajar/ <i>Teachers</i>								
	Tetap/ <i>Permanent</i>			Tidak Tetap/ <i>Temporary</i>			Jumlah/ <i>Total</i>		
	L <i>Male</i>	P <i>Female</i>	J <i>Total</i>	L <i>Male</i>	P <i>Female</i>	J <i>Total</i>	L <i>Male</i>	P <i>Female</i>	J <i>Total</i>
(1)	(11)	(12)	(13)	(14)	(15)	(16)	(17)	(18)	(19)
2015/2016	5	6	11	16	11	27	21	17	38
2016/2017	18	32	50	14	26	40	14	26	40
2017/2018*)	5	8	13	20	19	39	25	27	52
2018/2019	5	8	13	13	8	21	18	16	34
2019/2020	5	9	14	11	14	25	14	25	39

Catatan/*Note* : \*) Angka Diperbaiki/*Revised Figures*

Sumber/*Source*: Akademi Keperawatan Rumah Sakit Tingkat III Ambon/*Nurse Academy of 3rd Class Hospital, Ambon*

**Tabel**  
**Table** 4.1.17

**Calon Mahasiswa yang Mendaftar dan Diterima Menurut Program Studi pada Politeknik Kesehatan Kementerian Kesehatan, Provinsi Maluku, 2018/2019**  
**Number of Students Applicants and Admitted to Health Polytechnic Ministry of Health, Maluku Province by Program Study, 2018/2019**

<b>Program Studi Study Program</b>	<b>Jenjang Program Level Study</b>	<b>Calon Mahasiswa yang Mendaftar Student Applicant</b>	<b>Mahasiswa Baru yang Diterima Admitted Student</b>
(1)	(2)	(3)	(4)
Keperawatan Ambon/ <i>Nursing in Ambon</i>	D/III	208	105
Keperawatan Tual/ <i>Nursing in Tual</i>	D/III	164	89
Keperawatan Masohi/ <i>Nursing in Masohi</i>	D/III	138	99
Kebidanan Ambon/ <i>Midwifery in Ambon</i>	D/III	346	114
Kebidanan Saumlaki/ <i>Midwifery in Saumlaki</i>	D/III	85	66
Kesehatan Lingkungan/ <i>Environmental Health</i>	D/III	108	89
Gizi/ <i>Nutrient</i>	D/III	100	72
Analisis Kesehatan/ <i>Health Analysts</i>	D/III	324	93
<b>Jumlah/Total</b>		<b>1 482</b>	<b>727</b>

Catatan/Note : Data terbaru belum tersedia/*Lastest data not yet available*

Sumber/Source : Politeknik Kesehatan Kementerian Kesehatan, Provinsi Maluku/*Medical Polytechnique, Health Department, Maluku Province*

**Tabel**  
**Table** 4.1.18

**Tenaga Pengajar (Dosen) Tetap Menurut Jenjang Pendidikan pada Politeknik Kesehatan Kementerian Kesehatan, Provinsi Maluku, 2018/2019**  
*Permanents Academic Staff By Education Level at Health Polytechnic Ministry of Health, Maluku Province by Program Study, 2018/2019*

<b>Program Studi</b> <i>Study Program</i>	<b>Sarjana (S1)</b> <i>bachelor</i>	<b>Pasca Sarjana</b> <i>Magister</i>	<b>Doctor</b> <i>Doctor</i>	<b>Jumlah</b> <i>Total</i>
(1)	(2)	(3)	(4)	(5)
Keperawatan Ambon/ <i>Nursing in Ambon</i>	320	19	5	128
Keperawatan Tual/ <i>Nursing in Tual</i>	282	8	8	85
Keperawatan Masohi/ <i>Nursing in Masohi</i>	307	10	5	109
Kebidanan Ambon/ <i>Midwifery in Ambon</i>	429	16	6	157
Kebidanan Saumlaki/ <i>Midwifery in Saumlaki</i>	157	4	10	24
Kesehatan Lingkungan/ <i>Environmental Health</i>	267	14	3	123
Gizi/ <i>Nutrient</i>	208	11	8	88
Analisis Kesehatan/ <i>Health Analysts</i>	316	17	11	89
<b>Jumlah/Total</b>	<b>2 286</b>	<b>99</b>	<b>55</b>	<b>803</b>

Sumber/Source: Politeknik Kesehatan Kementerian Kesehatan, Provinsi Maluku/*Medical Polytechnique, Health Department, Maluku Province*

**Tabel**  
**Table** 4.1.19

**Perkembangan Mahasiswa, Dosen, Lulusan dan Rasio Mahasiswa-Dosen pada Universitas Pattimura Ambon Menurut Fakultas, 2019/2020**  
**Number of Students, Lecturers, Graduates and Student-Lecturer Ratio at Pattimura University Ambon by Faculty, 2019/2020**

Fakultas Faculty	Maha Siswa Student	Dosen Lecturers			Lulusan Gra- duates	Rasio Mahasiswa Terhadap Dosen Student to Lecturers Ratio
		Tetap Perma- nent	Tidak Tetap Tempo- rary	Jumlah Total		
(1)	(2)	(3)	(4)	(5)	(6)	(7)
Keguruan dan Ilmu Pendidikan/ Teacher Training and Educational	...	...	...	247	...	...
Hukum/Law	...	...	...	87	...	...
Ilmu Sosial dan Politik/Social & Political Science	...	...	...	83	...	...
Pertanian/Agriculture	...	...	...	209	...	...
Perikanan/Fishery	...	...	...	116	...	...
Ekonomi/Economic	...	...	...	107	...	...
Teknik/Engineering	...	...	...	82	...	...
MIPA/Math & Natural Science	...	...	...	94	...	...
Pertambangan/Mining	...	...	...	34	...	...
Kedokteran (PPD)/Medical	...	...	...	...	...	...
Pasca Sarjana/Postgraduate	...	...	...	1	...	...
<b>Jumlah/Total</b>	...	...	...	<b>1 060</b>	...	...

Sumber/Source: Universitas Pattimura Ambon/Pattimura University, Ambon

**Tabel**  
**Table** 4.1.20**Jumlah Calon Mahasiswa yang Mendaftar dan Diterima Menurut Fakultas dan Jenjang Program pada Universitas Pattimura Ambon, 2018/2019**  
**Number of Student Applicants Who Admitted at Pattimura University Ambon by Faculty and Program, 2018/2019**

<b>Fakultas Faculty</b>	<b>Jenjang Program Program</b>	<b>Calon Mahasiswa yang Mendaftar Student Applicants</b>	<b>Mahasiswa Baru yang Diterima Admitted Student</b>
(1)	(2)	(3)	(4)
Keguruan dan Ilmu Pendidikan/ <i>Teacher Training and Educational</i>	S1	6 460	1 610
Hukum/ <i>Law</i>	S1	2 180	704
Ilmu Sosial dan Politik/ <i>Social &amp; Political Science</i>	S1	2 335	732
Pertanian/ <i>Agriculture</i>	S1	676	214
Perikanan/ <i>Fishery</i>	S1	793	257
Ekonomi/ <i>Economic</i>	S1	4 265	1 029
Teknik/ <i>Engineering</i>	S1	2 654	624
MIPA/ <i>Math &amp; Natural Science</i>	S1	819	280
Kedokteran (PPD)/ <i>Medical</i>	S1	1 278	144
Pasca Sarjana/ <i>Postgraduate</i>	S2 & S3	546	282
<b>Jumlah/Total</b>		<b>22 006</b>	<b>5 876</b>

Catatan/Note : Data terbaru belum tersedia/Lastest data not yet available

Sumber/Source: Universitas Pattimura Ambon/Pattimura University, Ambon

**Tabel**  
**Table** 4.1.21

**Banyaknya Mahasiswa yang Terdaftar pada Universitas Pattimura Ambon Menurut Fakultas, Jurusan dan Jenis Kelamin, 2018/2019**  
**Number of Registered Students of Pattimura University by Faculty, Program and Sex, 2018/2019**

Fakultas <i>Faculty</i>	Jurusan <i>Program</i>	Jenis Kelamin/Sex		Jumlah <i>Total</i>
		Laki-laki <i>Male</i>	Perempuan <i>Female</i>	
(1)	(2)	(3)	(4)	(5)
Keguruan dan Ilmu Pendidikan/ <i>Teacher Training and Educational</i>	Ilmu Pendidikan <i>Educational Science</i>	...	...	7 651
	<b>Jumlah/Total</b>	...	...	<b>7 651</b>
Hukum/Law	Hukum/Law	...	...	2 299
	<b>Jumlah/Total</b>	...	...	<b>2 299</b>
Ekonomi/Economic	Ilmu Ekonomi & Study Pembangunan/Economics & Development Study	...	...	678
	Manajemen/ <i>Management</i>	...	...	1 153
	Akuntansi/Accounting	...	...	431
	<b>Jumlah/Total</b>	...	...	<b>3 423</b>
Ilmu Sosial dan Politik/Social & <i>Political Science</i>	Ilmu Pemerintahan/ <i>Public Administration</i>	...	...	710
	Sosiologi/Sociology	...	...	554
	Administrasi Negara/ <i>National Administration</i>	...	...	756
	Ilmu Komunikasi/ <i>Communication Studies</i>	...	...	226
	<b>Jumlah/Total</b>	...	...	<b>2 246</b>

Lanjutan Tabel/*Continued Table* 4.1.21

Fakultas <i>Faculty</i>	Jurusan <i>Program</i>	Jenis Kelamin/ <i>Sex</i>		Jumlah <i>Total</i>
		Laki-laki <i>Male</i>	Perempuan <i>Female</i>	
(1)	(2)	(3)	(4)	(5)
Pertanian/ <i>Agriculture</i>	Agribisnis/ <i>Agribusiness</i>	...	...	284
	Teknologi Hasil Pertanian/ <i>Technology of Agricultural Product</i>	...	...	174
	Peternakan/ <i>Animal Husbandry</i>	...	...	145
	Kehutanan/ <i>Forestry</i>	...	...	350
	Agroteknologi/ <i>Agrotechnology</i>	...	...	180
	Pemuliaan Tanaman/ <i>Plant Breeding</i>	...	...	23
	Penyuluhan Pertanian/ <i>Agricultural Extension</i>	...	...	62
	Ilmu Tanah/ <i>Soil Science</i>	...	...	15
	<b>Jumlah/Total</b>	...	...	<b>1 233</b>
Perikanan/ <i>Fishery</i>	Manajemen Sumber daya Perairan/ <i>Aquatic Resources Management</i>	...	...	212
	Ilmu Kelautan/ <i>Oceanography</i>	...	...	214
	Budi Daya Perairan/ <i>Aquaculture</i>	...	...	159
	Teknik Hasil Perikanan/ <i>Fisheries Technology</i>	...	...	216
	Agribisnis/ <i>Agribusiness</i>	...	...	326
	PSDP	...	...	152
<b>Jumlah/Total</b>	...	...	<b>1 279</b>	

Lanjutan Tabel/Continued Table 4.1.21

Fakultas <i>Faculty</i>	Jurusan <i>Program</i>	Jenis Kelamin/Sex		Jumlah <i>Total</i>
		Laki-laki <i>Male</i>	Perempuan <i>Female</i>	
(1)	(2)	(3)	(4)	(5)
Teknik/ <i>Engineering</i>	Teknik Perkapalan/ <i>Shipbuilding Engineering</i>	...	...	188
	Teknik Sistem Perkapalan/ <i>Ship System Engineering</i>	...	...	88
	Teknik Mesin/ <i>Engineering</i>	...	...	429
	Teknik Industri/ <i>Industrial Engineering</i>	...	...	403
	Teknik Sipil / <i>Civil Engineering</i>	...	...	505
	TPWDK	...	...	444
	<b>Jumlah/Total</b>	...	...	<b>2 057</b>
MIPA/ <i>Math &amp; Natural Science</i>	Matematika/ <i>Math</i>	...	...	283
	Biologi/ <i>Biology</i>	...	...	370
	Fisika/ <i>Physics</i>	...	...	188
	Kimia/ <i>Chemistry</i>	...	...	212
	<b>Jumlah/Total</b>	...	...	<b>1 053</b>
Kedokteran (PPD)/ <i>Medical</i>	Kedokteran (PPD)/ <i>Medical</i>	...	...	577
Pasca Sarjana/ <i>Postgraduate</i>	Pasca Sarjana/ <i>Postgraduate</i>	...	...	727
<b>Jumlah/Total</b>		...	...	<b>21 384</b>

Catatan/Note : Data terbaru belum tersedia/*Lastest data not yet available*

Sumber/Source: Universitas Pattimura Ambon/*Pattimura University, Ambon*



**Tabel**  
**Table** 4.1.22

**Jumlah Tenaga Akademis Tetap pada Universitas Pattimura Ambon Menurut Fakultas dan Pendidikan Tertinggi, 2019/2020**  
**Number of Permanent Academic Staff at Pattimura University by Faculty and Educational Attainment, 2019/2020**

Fakultas Faculty	Pendidikan Tertinggi/Educational Attainment			
	Spesialis/ Specialist	Sarjana (S1)/ Graduate	Pasca Sarjana (S2)/ Master	Doktor (S3)/ Doctoral
(1)	(2)	(3)	(4)	(5)
Keguruan dan Ilmu Pendidikan/Teacher Training and Educational	-	7	153	87
Hukum/Law	-	-	49	38
Ilmu Sosial dan Politik/Social & Political Science	-	1	78	28
Pertanian/Agriculture	-	-	18	9
Perikanan/Fishery	-	1	137	71
Ekonomi/Economic	-	-	61	55
Teknik/Engineering	-	3	66	13
MIPA/Math & Natural Science	-	1	63	30
Kedokteran (PPD)/Medical	3	13	16	2
Pertambangan/Mining	-	-	1	-
Pasca Sarjana/Postgraduate	...	...	...	...
<b>Jumlah/Total</b>	<b>3</b>	<b>30</b>	<b>682</b>	<b>345</b>

Sumber/Source: Universitas Pattimura Ambon/Pattimura University, Ambon

**Tabel**  
**Table** 4.1.23

**Jumlah Mahasiswa, Dosen, Mahasiswa KKN, Lulusan dan Rasio Mahasiswa-Dosen pada Universitas Kristen Indonesia Maluku (UKIM) Ambon Menurut Fakultas dan Jenis Kelamin, 2018/2019**  
***Number of Students, Lecturers, Village Extension Participants, Graduates and Student-Teacher Ratio of Indonesia Christian University of Maluku, Ambon by Faculty and Sex, 2018/2019***

Fakultas Faculty	Murid/Pupils			Dosen Lecturers		
	Laki-laki Male	Perempuan Female	Jumlah Total	Tetap Perma- nent	Tidak Tetap Tempo- rary	Jumlah Total
(1)	(2)	(3)	(4)	(5)		
Theologia/Theology	191	441	632	30	10	40
Teknik/Engineering	366	90	396	23	10	33
Ilmu Sosial & Politik/Social & Political Science	137	73	210	25	7	32
Ekonomi/Economic	258	289	547	42	8	50
Kesehatan/Health	370	1 284	1 654	43	20	63
<b>Jumlah/Total</b>	<b>1 322</b>	<b>2 177</b>	<b>3 439</b>	<b>163</b>	<b>55</b>	<b>218</b>

Lanjutan Tabel/*Continued Table 4.1.23*

Fakultas Faculty	KKN Village Extension Participants			Lulusan Graduates			Ratio Mahasiswa Terhadap Dosen Student to Lecturers Ratio
	L Male	P Female	Jumlah Total	L Male	P Female	Jumlah Total	
(1)	(2)	(3)	(4)	(5)	(6)	(7)	(8)
Theologia/ <i>Theology</i>	26	62	88	15	64	79	16:1
Teknik/ <i>Engineering</i>	44	16	60	62	12	74	12:1
Ilmu Sosial & Politik/ <i>Social &amp; Political Science</i>	22	7	29	35	14	49	7:1
Ekonomi/ <i>Economic</i>	34	57	91	56	60	116	11:1
Kesehatan/ <i>Health</i>	38	159	197	46	208	254	26:1
<b>Jumlah/Total</b>	<b>164</b>	<b>301</b>	<b>465</b>	<b>214</b>	<b>358</b>	<b>572</b>	<b>16:1</b>

Catatan/Note : Data terbaru belum tersedia/*Latest data not yet available*

Sumber/Source: Universitas Kristen Indonesia Maluku (UKIM) Ambon/*Indonesia Christian University of Maluku, Ambon*

**Tabel** 4.1.24 **Jumlah Calon Mahasiswa yang Mendaftar dan yang Diterima pada Universitas Kristen Indonesia Maluku (UKIM) Ambon Menurut Fakultas, 2018/2019**  
**Number of Student Applicants Who Admitted at Indonesia Christian University of Maluku, Ambon by Faculty, 2018/2019**

Fakultas <i>Faculty</i>	Calon Mahasiswa Mendaftar/ <i>Applicants</i>			Mahasiswa Baru Diterima/ <i>Admitted</i>		
	Laki-laki <i>Male</i>	Perempuan <i>Female</i>	Jumlah <i>Total</i>	Tetap <i>Perma- nent</i>	Tidak Tetap <i>Tempo- rary</i>	Jumlah <i>Total</i>
(1)	(2)	(3)	(4)	(5)	(6)	(7)
Theologia/ <i>Theology</i>	74	180	254	46	105	151
Teknik/ <i>Engineering</i>	80	38	118	65	26	91
Ilmu Sosial & Politik/ <i>Social &amp; Political Science</i>	30	40	70	27	31	58
Ekonomi/ <i>Economic</i>	74	72	146	57	66	123
Kesehatan/ <i>Health</i>	156	405	561	83	305	388
<b>Jumlah/Total</b>	<b>414</b>	<b>735</b>	<b>1 149</b>	<b>278</b>	<b>533</b>	<b>811</b>

Catatan/Note : Data terbaru belum tersedia/*Lastest data not yet available*

Sumber/Source: Universitas Kristen Indonesia Maluku (UKIM) Ambon/*Indonesia Christian University of Maluku, Ambon*

**Tabel** 4.1.25  
**Table**

**Perkembangan Mahasiswa, Dosen, Mahasiswa KKN, Lulusan dan Rasio Mahasiswa-Dosen pada Sekolah Tinggi Ilmu Administrasi (STIA) Trinitas Ambon Menurut Jenis Kelamin, 2015/2016 - 2019/2020**  
*Number of Students, Lecturers, Village Extension Participants, Graduates and Student-Lecturer Ratio at College of Trinity for Administration Science Ambon by Sex, 2015/2016 - 2019/2020*

Tahun Year	Mahasiswa/Students			Dosen/Lecturers		
	Laki-laki Male	Perempuan Female	Jumlah Total	Laki-laki Male	Perempuan Female	Jumlah Total
(1)	(2)	(3)	(4)	(5)	(6)	(7)
2015/2016	116	353	<b>469</b>	31	5	<b>36</b>
2016/2017	136	377	<b>513</b>	31	5	<b>36</b>
2017/2018	155	407	<b>562</b>	31	5	<b>37</b>
2018/2019	274	435	<b>709</b>	18	7	<b>25</b>
2019/2020	291	446	<b>737</b>	16	7	<b>23</b>

Lanjutan Tabel/*Continued Table* 4.1.25

Tahun Year	Mahasiswa/Students			Dosen/Lecturers			Rasio Mahasiswa Terhadap Dosen Student to Lecturers Ratio
	Laki-laki Male	Perempuan Female	Jumlah Total	Laki-laki Male	Perempuan Female	Jumlah Total	
(1)	(8)	(9)	(10)	(11)	(12)	(13)	(14)
2015/2016	46	32	<b>78</b>	35	26	<b>61</b>	13:1
2016/2017	25	31	<b>56</b>	45	36	<b>81</b>	14:1
2017/2018	22	29	<b>51</b>	28	33	<b>61</b>	15:1
2018/2019	51	33	<b>84</b>	51	33	<b>84</b>	28:1
2019/2020	14	14	<b>28</b>	12	13	<b>25</b>	7:1

Sumber/Source : Sekolah Tinggi Ilmu Administrasi (STIA) Trinitas Ambon/College of Trinity for Administration Science, Ambon

**Tabel**  
**Table** 4.1.26

**Jumlah Calon Mahasiswa yang Mendaftar dan Diterima pada Sekolah Tinggi Ilmu Administrasi (STIA) Trinitas Ambon Menurut Fakultas dan Jenis Kelamin, 2019/2020**  
**Number of Student Applicants Who Admitted at College of Trinity for Administration Science Ambon by Faculty and Sex, 2019/2020**

Fakultas <i>Faculty</i>	Calon Mahasiswa Mendaftar/ <i>Applicants</i>			Mahasiswa Baru Diterima/ <i>Admitted</i>		
	Laki-laki <i>Male</i>	Perempuan <i>Female</i>	Jumlah <i>Total</i>	Laki-laki <i>Male</i>	Perempuan <i>Female</i>	Jumlah <i>Total</i>
(1)	(2)	(3)	(4)	(5)	(6)	(7)
Administrasi Bisnis <i>Business Administration</i>	4	7	11	4	7	11
Administrasi Publik <i>Public Administration</i>	13	7	20	13	7	20
<b>Jmlah/Total</b>	<b>17</b>	<b>14</b>	<b>31</b>	<b>17</b>	<b>14</b>	<b>31</b>

Sumber/Source: Sekolah Tinggi Ilmu Administrasi (STIA) Trinitas Ambon/College of Trinity for Administration Science, Ambon

**Tabel**  
**Table** 4.1.27

**Jumlah Calon Mahasiswa yang Mendaftar dan Diterima pada Institut Agama Islam Negeri (IAIN) Ambon Menurut Fakultas dan Jenis Kelamin, 2019/2020**  
**Number of Student Applicants Who Admitted at Institute of Islamic Religion Ambon by Faculty and Sex, 2019/2020**

Fakultas Faculty	Calon Mahasiswa Mendaftar/ Applicants			Mahasiswa Baru Diterima/ Admitted		
	Laki-laki Male	Perempuan Female	Jumlah Total	Laki-laki Male	Perempuan Female	Jumlah Total
(1)	(2)	(3)	(4)	(5)	(6)	(7)
Syari'ah	125	180	305	96	174	270
Dakwah & Ushuluddin	82	98	180	74	78	152
Tarbiyah	70	315	385	64	219	283
Pasca Sarjana (S2)	50	65	115	46	31	77
<b>Jumlah/Total</b>	<b>327</b>	<b>658</b>	<b>985</b>	<b>280</b>	<b>502</b>	<b>782</b>

Sumber/Source: Institut Agama Islam Negeri (IAIN) Ambon/Institute of Islamic Religion, Ambon



**Tabel** 4.1.28  
**Table**

**Jumlah Mahasiswa, Dosen, Mahasiswa KKN dan Lulusan pada Institut Agama Islam Negeri (IAIN) Ambon Menurut Fakultas dan Jenis Kelamin, 2018/2019**  
***Number of Students, Lecturers, Village Extension Participants and Graduates at Institute of Islamic Religion by Faculty and Sex, 2018/2019***

Fakultas Faculty	Mahasiswa Students			Dosen/Lecturers					
				Tetap Permanent			Tidak Tetap Temporary		
	L Male	P Female	J Total	L Male	P Female	J Total	L Male	P Female	J Total
(1)	(2)	(3)	(4)	(5)	(6)	(7)	(8)	(9)	(10)
Syari'ah	653	810	1 463	30	19	49	...	...	...
Dakwah & Ushuluddin	401	478	879	34	12	46	...	...	...
Tarbiyah	712	1 335	2 047	31	24	55	...	...	...
Pasca Sarjana (S2)	73	93	166	3	1	4	...	...	...
<b>Jumlah/Total</b>	<b>1 839</b>	<b>2 716</b>	<b>4 555</b>	<b>98</b>	<b>56</b>	<b>154</b>	<b>...</b>	<b>...</b>	<b>...</b>

Lanjutan Tabel/Continued Table 4.1.28

Fakultas Faculty	KKN/Village Extension Participants			Lulusan/Graduates		
	Laki-laki Male	Perempuan Female	Jumlah Total	Laki-laki Male	Perempuan Female	Jumlah Total
(1)	(2)	(3)	(4)	(5)	(6)	(7)
Syari'ah	92	156	248	92	115	207
Dakwah & Ushuluddin	64	50	114	41	30	71
Tarbiyah	91	324	415	105	190	295
Pasca Sarjana (S2)	-	-	-	30	27	57
Jumlah/Total	247	530	777	268	362	630

Catatan/Note : Data terbaru belum tersedia/Lastest data not yet available

Sumber/Source: Institut Agama Islam Negeri (IAIN) Ambon/Institute of Islamic Religion, Ambon

**Tabel**  
**Table** 4.1.29

**Jumlah Calon Mahasiswa yang Mendaftar dan Diterima  
pada Institut Agama Kristen Negeri (IAKN) Ambon  
Menurut Jurusan dan Jenis Kelamin, 2019/2020**  
*Number of Student Applicants Who Admitted at Institute of  
Christian Religion Ambon by Major and Sex, 2019/2020*

Jurusan Major	Calon Mahasiswa Mendaftar/ Applicants			Mahasiswa Baru Diterima/Admitted		
	L Male	P Female	J Total	L Male	P Female	J Total
(1)	(2)	(3)	(4)	(5)	(6)	(7)
Pendidikan Agama Kristen/ <i>Christian Educational</i>	59	91	<b>150</b>	54	90	<b>144</b>
Pendidikan Seni Music/ <i>Music art Educational</i>	46	22	<b>68</b>	45	22	<b>67</b>
Theologia (Kajian Teks) <i>Theology(Text methode)</i>	19	26	<b>45</b>	17	25	<b>42</b>
Theologia (Agama & Budaya) <i>Theology(Religion &amp; Culture)</i>	3	6	<b>9</b>	3	6	<b>9</b>
Musik Gerejawi <i>Ecclesiastical music</i>	22	10	<b>32</b>	20	9	<b>29</b>
Pastoral Konseling/ <i>Pastoral Counseling</i>	4	5	<b>9</b>	4	5	<b>9</b>
Pastoral Konseling (Bimbingan Konseling) <i>Celing Educational</i>	15	31	<b>46</b>	15	30	<b>45</b>
Pendidikan Anak Usia Dini/ <i>Early Childhood Programme</i>	19	40	<b>59</b>	18	39	<b>57</b>
Magister Pendidikan Agama Kristen/ <i>Master of Christian Educational</i>	9	19	<b>28</b>	9	19	<b>28</b>
Magister Musik Gereja/ <i>Master of Ecclesiastical Music</i>	5	2	<b>7</b>	5	2	<b>7</b>
Doktor Pendidikan Agama Kristen/ <i>Doctorate of Christian Education</i>	2	6	<b>8</b>	2	6	<b>8</b>
<b>Jumlah/Total</b>	<b>216</b>	<b>284</b>	<b>500</b>	<b>204</b>	<b>279</b>	<b>483</b>

Sumber/Source: Institut Agama Kristen Negeri (IAKN) Ambon/*Institute of Christian Religion, Ambon*

**Tabel 4.1.30** Banyaknya Mahasiswa Aktif pada Institut Agama Kristen Negeri (IAKN) Ambon Menurut Jenis Kelamin, 2015/2016 – 2019/2020  
**Number of Students at Institute of Christian Religion Ambon by Sex, 2015/2016 – 2019/2020**

Tahun Year	Mahasiswa /Students		
	Laki-laki Male	Perempuan Female	Jumlah Total
(1)	(2)	(3)	(4)
2015/2016	294	1 009	<b>1 303</b>
2016/2017	579	958	<b>1 537</b>
2017/2018	452	882	<b>1 334</b>
2018/2019	433	867	<b>1 300</b>
2019/2020	434	869	<b>1 303</b>

Sumber/Source : Institut Agama Kristen Negeri (IAKN) Ambon/*Institute of Christian Religion, Ambon*

**Tabel** 4.1.31  
**Table**

**Jumlah Dosen, Mahasiswa KKN dan Lulusan pada Institut Agama Kristen Negeri (IAKN) Ambon Menurut Jenis Kelamin, 2015-2019**  
*Number of Lecturers, Village Extension Participations and Graduates at Institute of Christian Religion Ambon by Sex, 2015-2019*

Tahun Years	Dosen Lecturers			KKN Village Extension Participants			Lulusan Graduates		
	L Male	P Female	J Total	L Male	P Female	J Total	L Male	P Female	J Total
(1)	(2)	(3)	(4)	(5)	(6)	(7)	(8)	(9)	(10)
2015	26	50	<b>76</b>	30	90	<b>120</b>	31	190	<b>221</b>
2016	23	46	<b>69</b>	30	78	<b>118</b>	52	113	<b>165</b>
2017	28	49	<b>77</b>	32	87	<b>119</b>	23	86	<b>109</b>
2018	24	43	<b>67</b>	41	82	<b>123</b>	42	86	<b>128</b>
2019	36	54	<b>60</b>	36	74	<b>110</b>	32	71	<b>103</b>

Sumber/Source: Institut Agama Kristen Negeri (IAKN) Ambon/*Institute of Christian Religion, Ambon*

**Tabel** 4.1.32 **Jumlah Tenaga Akademis Tetap pada Politeknik Negeri Ambon Menurut Jurusan dan Pendidikan Tertinggi, 2019/2020**  
**Number of Permanent Academic Staffs at National Polytechnique Ambon by Major and Educational Attainment, 2019/2020**

<b>Fakultas</b> <i>Faculty</i>	<b>Diploma/SM</b> <b>Diploma/</b> <b>Bachelor</b>	<b>Sarjana (S1)</b> <i>Graduates</i>	<b>Pasca Sarjana</b> <b>(S2)</b> <b>Master</b>	<b>S3</b> <b>Doctoral</b>
(1)	(2)	(3)	(4)	(5)
Teknik Sipil/ <i>Civil Engineering</i>	-	-	45	4
Teknik Mesin/ <i>Machine Engineering</i>	-	-	31	1
Teknik Elektro/ <i>Electro Engineering</i>	-	-	38	3
Administrasi Niaga/ <i>Trade Administration</i>	-	-	54	8
Akuntansi/ <i>Accountancy</i>	-	-	51	4
<b>Jumlah/Total</b>	-	-	219	20

Sumber/Source: Politeknik Negeri Ambon/National Polytechnique Ambon

**Tabel**  
**Table** 4.1.33

**Jumlah Calon Mahasiswa yang Mendaftar dan Diterima  
pada Politeknik Negeri Ambon Menurut Jurusan dan Jenis  
Kelamin, 2018/2019**  
*Number of Student Applicants Who Admitted at National  
Polytechnique Ambon by Major and Sex, 2018/2019*

Fakultas <i>Faculty</i>	Calon Mahasiswa Mendaftar/ <i>Applicants</i>			Mahasiswa Baru Diterima/ <i>Admitted</i>		
	Laki-laki <i>Male</i>	Perempuan <i>Female</i>	Jumlah <i>Total</i>	Laki-laki <i>Male</i>	Perempuan <i>Female</i>	Jumlah <i>Total</i>
(1)	(2)	(3)	(4)	(5)	(6)	(7)
Teknik Sipil/ <i>Civil Engineering</i>	...	...	304	...	...	153
Teknik Mesin/ <i>Machine Engineering</i>	...	...	249	...	...	128
Teknik Manufaktur/ <i>Manufacture Engineering</i>	...	...	...	...	...	...
Teknik Elektro/ <i>Electro Engineering</i>	...	...	1 246	...	...	169
Administrasi Niaga/ <i>Trade Administration</i>	...	...	195	...	...	161
Akuntansi/ <i>Accountancy</i>	...	...	291	...	...	182
<b>Jumlah/Total</b>	...	...	<b>2 285</b>	...	...	<b>793</b>

Catatan/Note : Data terbaru belum tersedia/Lastest data not yet available

Sumber/Source: Politeknik Negeri Ambon/National Polytechnique Ambon

**Tabel 4.1.34** Jumlah Calon Mahasiswa yang Mendaftar dan Diterima pada Politeknik Negeri Ambon Menurut Jurusan dan Jenis Kelamin, 2018/2019  
**Number of Student Applicants Who Admitted at National Polytechnique Ambon by Major and Sex, 2018/2019**

Fakultas Faculty	Mahasiswa/Students			Lulusan/Graduate		
	Laki-laki Male	Perempuan Female	Jumlah Total	Laki-laki Male	Perempuan Female	Jumlah Total
(1)	(2)	(3)	(4)	(5)	(6)	(7)
Teknik Sipil/ Civil Engineering	367	215	582	...	...	...
Teknik Mesin/ Machine Engineering	221	28	249	...	...	...
Teknik Elektro/ Electro Engineering	340	184	524	...	...	...
Administrasi Niaga/ Trade Administration	269	283	552	...	...	...
Akuntansi/ Accountancy	183	304	487	...	...	...
Jumlah/Total	1 380	1 014	2 394	...	...	...

Catatan/Note : Data terbaru belum tersedia/Lastest data not yet available

Sumber/Source: Politeknik Negeri Ambon/National Polytechnique Ambon



**Tabel**  
**Table** 4.1.35**Jumlah Perguruan Tinggi Swasta, Mahasiswa, dan Tenaga Pendidikan di Kota Ambon, 2019**  
**Number of Private Universities, Students and Education Personnel in Ambon Municipality, 2019**

<b>Kode Code</b>	<b>Nama Universitas Collage Name</b>	<b>Jumlah Mahasiswa Students</b>	<b>Jumlah Tenaga Kependidikan Lecturers</b>
(1)	(2)	(3)	(4)
121002	Universitas Darussalam Ambon	1 525	<b>200</b>
121003	Universitas Kristen Indonesia Maluku	4 173	<b>161</b>
123008	Sekolah Tinggi Ilmu Administrasi Trinitas	203	<b>18</b>
123023	Sekolah Tinggi Ilmu Administrasi Abdul Azis Kataloka	544	<b>24</b>
123040	Sekolah Tinggi Ilmu Ekonomi Manajemen Rutu Nusa	262	<b>20</b>
123058	Sekolah Tinggi Ilmu Kesehatan Maluku Husada	2 386	<b>37</b>
123062	Sekolah Tinggi Ilmu Komputer Ambon	1 341	<b>27</b>
124001	Akademi Maritim Maluku	248	<b>29</b>
124021	Akademi Keperawatan Rumah Sakit Tingkat III Dr. J. A. Latumeten	539	<b>10</b>
<b>Jumlah/Total</b>		<b>11 221</b>	<b>526</b>

Sumber/Source : Lembaga Layanan Pendidikan Tinggi Wilayah XII/ Region XII Higher Education Service Institute

**Tabel**  
**Table** 4.1.36**Jumlah Pengunjung pada Perpustakaan Nasional Provinsi Maluku Dirinci per Bulan, 2015 – 2019**  
**Number of Visitors at National Library of Maluku Province per Month, 2015 - 2019**

<b>Bulan/Month</b>	<b>2015</b>	<b>2016</b>	<b>2017</b>	<b>2018</b>	<b>2019</b>
(1)	(2)	(3)	(4)	(5)	(6)
<b>Januari/January</b>	12 172	9 574	3 701	7 714	7 724
<b>Februari/February</b>	12 926	10 477	3 511	6 846	6 886
<b>Maret/March</b>	13 784	10 382	3 980	10 444	10 450
<b>April/April</b>	14 458	10 899	4 625	10 297	10 214
<b>Mei/May</b>	15 341	10 936	4 546	10 625	11 016
<b>Juni/June</b>	16 116	10 987	3 922	7 060	7 753
<b>Juli/July</b>	15 804	11 180	2 836	11 751	11 747
<b>Agustus/August</b>	11 716	-	-	2 520	7 045
<b>September/September</b>	13 066	11 071	4 095	8 186	6 696
<b>Oktober/October</b>	13 486	11 076	5 013	14 101	1 304
<b>November/November</b>	14 490	11 145	5 144	11 901	830
<b>Desember/December</b>	-	9 592	5 692	7 727	3 122
<b>Jumlah/Total</b>	<b>153 359</b>	<b>117 319</b>	<b>47 064</b>	<b>109 172</b>	<b>84 787</b>

Sumber/Source: Perpustakaan Nasional Provinsi Maluku/National Library of Maluku Province

**Tabel** 4.1.37  
**Table**

**Jumlah Buku, Pengunjung dan Bahan Pustaka yang Digunakan pada Perpustakaan Nasional Provinsi Maluku, 2015 – 2019**  
**Number of Books, Visitors and References Used at National Library of Maluku Province, 2015 – 2019**

Tahun Years	Buku/Books					
	Ilmiah/Scientific			Non Ilmiah/Non Scientific		
	Indonesia/ Indonesian	Asing Foreign	Jumlah Total	Indonesia/ Indonesian	Asing Foreign	Jumlah Total
(1)	(2)	(3)	(4)	(5)	(6)	(7)
2015	289 990	6 100	296 090	32 080	77	32 157
2016	345 787	6 170	351 957	11 880	75	11 955
2017	129 209	2 906	132 115	4 542	32	4 624
2018	202 486	3 489	205 975	4 424	78	4 502
2019	160 159	1 111	161 270	3 031	41	<b>3 072</b>

Lanjutan Tabel/*Continued Table* 4.1.36

Tahun Years	Jumlah Pengunjung Visitors	Banyaknya Bahan Pustaka yang Digunakan <i>References Used</i>			
		Buku <i>Text Books</i>	Majalah <i>Magazines</i>	Surat Kabar <i>News Papers</i>	Buletin <i>News Letters</i>
(1)	(2)	(3)	(4)	(5)	(6)
2015	153 359	289 990	951	2 812	602
2016	137 319	351 957	3 168	6 600	2 112
2017	47 064	132 115	1 186	2 372	796
2018	109 172	205 975	1 211	2 401	812
2019	84 787	164 342	972	2 100	621

Sumber/*Source*: Perpustakaan Nasional Provinsi Maluku/*National Library of Maluku Province*

## 4.2 KESEHATAN HEALTH

**Tabel**  
**Table** 4.2.1 **Jumlah Desa<sup>1</sup>/Kelurahan Yang Memiliki Sarana Kesehatan Menurut Kecamatan di Kota Ambon, 2014, 2018, dan 2019**  
**Number of Villages<sup>1</sup> Having Health Facilities by Subdistrict in Ambon Municipality, 2014, 2018, dan 2019**

Kecamatan Subdistrict	Rumah Sakit Hospital		
	2014	2018	2019
(1)	(2)	(3)	(4)
Nusaniwe	3	2	2
Sirimau	4	3	4
Leitimur Selatan	-	-	-
Teluk Ambon Baguala	3	3	3
Teluk Ambon	1	1	1
<b>Kota Ambon</b>	<b>11</b>	<b>9</b>	<b>10</b>

Lanjutan Tabel/*Continued Table 4.2.1*

Kecamatan Subdistrict	Rumah Sakit Bersalin Maternity Hospital		
	2014	2018	2019
(1)	(5)	(6)	(7)
Nusaniwe	2	–	–
Sirimau	2	–	–
Leitimur Selatan	-	–	–
Teluk Ambon Baguala	-	–	–
Teluk Ambon	-	–	–
<b>Kota Ambon</b>	<b>4</b>	<b>–</b>	<b>–</b>

Lanjutan Tabel/*Continued Table* 4.2.1

Kecamatan <i>Subdistrict</i>	Poliklinik <i>Polyclinic</i>		
	2014	2018	2019
(1)	(8)	(9)	(10)
Nusaniwe	5	3	3
Sirimau	4	7	6
Leitimur Selatan	-	-	-
Teluk Ambon Baguala	3	3	3
Teluk Ambon	1	1	4
<b>Kota Ambon</b>	<b>13</b>	<b>14</b>	<b>16</b>

Lanjutan Tabel/*Continued Table 4.2.1*

Kecamatan Subdistrict	Puskesmas Public Health Center		
	2014	2018	2019
(1)	(11)	(12)	(13)
Nusaniwe	7	6	7
Sirimau	7	7	6
Leitimur Selatan	2	3	2
Teluk Ambon Baguala	4	4	4
Teluk Ambon	2	4	2
<b>Kota Ambon</b>	<b>22</b>	<b>24</b>	<b>21</b>



Lanjutan Tabel/*Continued Table* 4.2.1

Kecamatan <i>Subdistrict</i>	Puskesmas Pembantu <i>Subsidiary of Public Health Center</i>		
	2014	2018	2019
(1)	(14)	(15)	(16)
Nusaniwe	8	9	8
Sirimau	4	2	2
Leitimur Selatan	7	7	7
Teluk Ambon Baguala	3	5	5
Teluk Ambon	7	6	6
<b>Kota Ambon</b>	<b>29</b>	<b>29</b>	<b>28</b>

Lanjutan Tabel/*Continued Table 4.2.1*

Kecamatan Subdistrict	Apotek Pharmacy		
	2014	2018	2019
(1)	(17)	(18)	(19)
Nusaniwe	4	4	4
Sirimau	9	10	10
Leitimur Selatan	-	-	-
Teluk Ambon Baguala	4	5	4
Teluk Ambon	3	2	2
<b>Kota Ambon</b>	<b>20</b>	<b>21</b>	<b>20</b>

Catatan/*Note*: <sup>1</sup> Desa pada tabel ini termasuk Unit Permukiman Transmigrasi (UPT) yang masih dibina oleh kementerian terkait dan nagari di Kabupaten/Kota Sumatera Barat/*Villages in this table include Transmigration Settlement Unit which is still fostered by the relevant ministries and the nagari in the Province of Sumatera Barat*

Sumber/*Source*: BPS, Pendataan Potensi Desa (Podes)/*BPS-Statistics Indonesia, Village Potential Data Collecting*

**Tabel**  
**Table** 4.2.2**Jumlah Tenaga Kesehatan Menurut Kecamatan di Kota  
Ambon, 2019**  
**Number of Medical Personnel by Subdistrict in Ambon  
Municipality, 2019**

<b>Kecamatan Subdistrict</b>	<b>Dokter Doctor</b>	<b>Perawat Nurse</b>	<b>Bidan Midwife</b>	<b>Farmasi Pharma- ceutical</b>	<b>Ahli Gizi Nutritionist</b>
(1)	(2)	(3)	(4)	(5)	(6)
Nusaniwe	48	...	...	...	...
Sirimau	100	...	...	...	...
Leitimur Selatan	30	...	...	...	...
Teluk Ambon Baguala	57	...	...	...	...
Teluk Ambon	48	...	...	...	...
<b>Kota Ambon</b>	<b>283</b>	<b>1 030</b>	<b>284</b>	<b>99</b>	<b>108</b>

Sumber/Source : Dinas Kesehatan Kota Ambon/Official of Health, Ambon Municipality

**Tabel**  
**Table 4.2.3**

**Persentase Penduduk yang Mempunyai Angka Kesakitan Selama Sebulan Terakhir Menurut Kecamatan di Kota Ambon, 2014-2019 (%)**  
**Percentage of People Who Had morbidity rate During a Month Prior to The Survey by Subdistrict in Ambon Municipality, 2014-2019 (%)**

<b>Kecamatan Subdistrict</b>	<b>2014</b>	<b>2015</b>	<b>2016</b>	<b>2017</b>	<b>2018</b>	<b>2019</b>
<b>(1)</b>	<b>(2)</b>	<b>(3)</b>	<b>(4)</b>	<b>(5)</b>	<b>(6)</b>	<b>(7)</b>
Nusaniwe	...	...	...	...	...	...
Sirimau	...	...	...	...	...	...
Leitimur Selatan	...	...	...	...	...	...
Teluk Ambon Baguala	...	...	...	...	...	...
Teluk Ambon	...	...	...	...	...	...
<b>Kota Ambon</b>	...	<b>9,01</b>	<b>7,89</b>	<b>7,31</b>	<b>9,26</b>	<b>10,30</b>

Sumber/Source: BPS, Survei Sosial Ekonomi Nasional (Susenas)/BPS-Statistics Indonesia, National Socioeconomic Survey

**Tabel**  
**Table** 4.2.4

**Jumlah Rumah Sakit Umum, Rumah Sakit Khusus, Rumah Sakit/Rumah Bersalin, Puskesmas, Klinik/Balai Kesehatan, Posyandu, dan Polindes Menurut Kecamatan di Kota Ambon, 2018 dan 2019**  
*Number of General Hospital, Special Hospital, Maternity Hospital and Public Health Center, Medical Clinic, Integrated Service Post, Village maternity Cottage by Subdistrict in Ambon Municipality, 2018 and 2019*

Kecamatan Subdistrict	Rumah Sakit Umum General Hospital		Rumah Sakit Khusus Special Hospital	
	2018	2019	2018	2019
(1)	(2)	(3)	(4)	(5)
Nusaniwe	3	2	–	–
Sirimau	3	4	–	–
Leitimur Selatan	–	–	–	–
Teluk Ambon Baguala	3	3	–	–
Teluk Ambon	–	–	–	–
<b>Kota Ambon</b>	<b>9</b>	<b>9</b>	<b>–</b>	<b>–</b>

Lanjutan Tabel/Continued Table 4.2.4

Kecamatan Subdistrict	Rumah Sakit Bersalin/ Rumah Bersalin Maternity Hospital		Puskesmas Public Health Center	
	2018	2019	2018	2019
(1)	(6)	(7)	(8)	(9)
Nusaniwe	–	–	6	6
Sirimau	–	–	8	8
Leitimur Selatan	–	–	2	4
Teluk Ambon Baguala	–	–	4	2
Teluk Ambon	–	–	2	2
<b>Kota Ambon</b>	–	–	22	22

Lanjutan Tabel/Continued Table 4.2.4

Kecamatan Subdistrict	Klinik/Balai Kesehatan Medical Clinic		Posyandu Integrated Service Post		Polindes Village Maternity Cottage	
	2018	2019	2018	2019	2018	2019
(1)	(10)	(11)	(12)	(13)	(14)	(15)
Nusaniwe	2	3	82	81	...	...
Sirimau	5	7	118	115	...	...
Leitimur Selatan	–	–	15	15	...	...
Teluk Ambon Baguala	1	3	42	48	...	...
Teluk Ambon	2	3	51	46	...	...
<b>Kota Ambon</b>	<b>10</b>	<b>16</b>	<b>308</b>	<b>305</b>	<b>...</b>	<b>...</b>

Sumber/Source : Dinas Kesehatan Kota Ambon/Official of Health, Ambon Municipality

**Tabel**  
**Table** 4.2.5

**Persentase Wanita Berumur 15 – 49 Tahun yang Pernah Kawin dan Melahirkan Menurut Karakteristik di Kota Ambon, 2019**  
**Percentage of Ever Married Women Aged 15 – 49 Years and Give Birth by Characteristics in Ambon Municipality, 2019**

<i>Karakteristik</i> <i>Characteristics</i>	<b>Prosedur Kelahiran Bayi</b> <i>Baby Birth Procedures</i>	
	<b>Melahirkan di Fasilitas Kesehatan</b> <i>Give Birth in Health Facilities</i>	<b>Penolong Persalinan Oleh Tenaga Kesehatan</b> <i>Childbirth Helper by Health Workers</i>
(1)	(2)	(3)
Kelompok Pengeluaran/ <i>Expenditure Group</i>	NA	NA
40 Persen Terbawah/ <i>40 Percent of Bottom</i>	NA	NA
40 Persen Tengah/ <i>40 Percent of Middle</i>	NA	NA
20 Persen Teratas/ <i>20 Percent of Top</i>	NA	NA
Pendidikan Tertinggi/ <i>Highest Education</i>	NA	NA
SD ke bawah/ <i>≤ Elementary School</i>	NA	NA
SMP ke atas/ <i>&gt; Junior High School</i>	NA	NA
<b>Jumlah/Total</b>	<b>NA</b>	<b>NA</b>



Lanjutan Tabel/*Continued Table 4.2.5*

Karakteristik <i>Characteristics</i>	Status Penggunaan Alat/Cara KB <i>Status of Using KB Tools / Methods</i>		
	Pernah Menggunakan <i>Ever Used</i>	Sedang Menggunakan <i>In Using</i>	Tidak Pernah Menggunakan <i>Never Used</i>
(1)	(2)	(3)	(4)
Kelompok Pengeluaran/ <i>Expenditure Group</i>	NA	NA	NA
40 Persen Terbawah/ <i>40 Percent of Bottom</i>	NA	NA	NA
40 Persen Tengah/ <i>40 Percent of Middle</i>	NA	NA	NA
20 Persen Teratas/ <i>20 Percent of Top</i>	NA	NA	NA
Pendidikan Tertinggi/ <i>Highest Education</i>	NA	NA	NA
SD ke bawah/ <i>≤ Elementary School</i>	NA	NA	NA
SMP ke atas/ <i>&gt; Junior High School</i>	NA	NA	NA
<b>Jumlah/Total</b>	<b>NA</b>	<b>NA</b>	<b>NA</b>

Sumber/*Source* : Badan Pusat Statistik Kota Ambon/*Statistics of Ambon Municipality*

**Tabel**  
**Table 4.2.6****Banyaknya Tenaga Kesehatan yang Bekerja pada Rumah Sakit di Kota Ambon, 2019**  
**Number of Health Personnels in Hospital at Ambon Municipality, 2019**

Rumah Sakit/Bersalin dan Status Pemilikan <i>Hospital/Maternity and Ownership Status</i>	Tenaga Kesehatan/Health Personnels			
	Dokter Ahli <i>Specialist Physicysts</i>	Dokter Umum <i>General Physicants</i>	Dokter Gigi <i>Dentists</i>	Apoteker <i>Pharma- cysts</i>
(1)	(2)	(3)	(4)	(5)
RSU Ambon (Pemerintah) <i>General Hospital Ambon</i>	29	17	2	6
RS Jiwa Ambon (Pemerintah) <i>Mental Hospital</i>	8	5	2	6
RS DR Latumeten (RST) <i>Dokter Latumeten Hospital</i>	5	3	1	3
RS ALRI Ambon (TNI) <i>Navy Hospital</i>	6	3	1	1
RS AURI Ambon (TNI) <i>Airforce Hospital</i>	-	-	-	-
RS POLRI <i>Polri Hospital</i>	11	5	2	1
RS Otto Kuick Ambon (Swasta) <i>Otto Kuick Hospital</i>	3	5	1	2
RS GPM Ambon (Swasta) <i>GPM Hospital</i>	18	17	1	6
RS Alfatah Ambon (Swasta) <i>Alfatah Hospital</i>	17	7	2	5
RS Bhakti Rahayu <i>Bhakti Rahayu Hospital</i>	7	8	-	2
<b>Jumlah/Total</b>	<b>104</b>	<b>70</b>	<b>12</b>	<b>32</b>

Sumber/Source : Dinas Kesehatan Kota Ambon/Official of Health, Ambon Municipality

**Tabel**  
**Table 4.2.7****Jumlah Fasilitas Farmasi di Kota Ambon Menurut Kecamatan, 2019**  
**Number of Pharmacies Facilities in Ambon Municipality by Subdistrict, 2019**

<b>Kecamatan Subdistrict</b>	<b>Apotik Dispensary</b>	<b>Depot Obat Drugstore</b>	<b>Pedagang Farmasi Pharmaceutical</b>	<b>Jumlah Total</b>
(1)	(2)	(3)	(4)	(5)
Nusaniwe	11	5	3	19
Sirimau	44	23	4	71
Leitimur Selatan	-	-	-	-
Teluk Ambon Baguala	8	3	2	13
Teluk Ambon	7	4	1	12
<b>Kota Ambon</b>	<b>70</b>	<b>35</b>	<b>10</b>	<b>115</b>

Sumber/Source: Dinas Kesehatan Kota Ambon/Official of Health, Ambon Municipality

**Tabel 4.2.8** Jumlah Kasus 10 Penyakit Terbanyak di Kota Ambon, 2019  
**Table** Percentage of Ever Married Women Aged 15 – 49 Years and Top 10 Diseases In Ambon Municipality, 2019

Jenis Penyakit Diseases	Banyaknya Kasus Number of Cases	Persentase Percentage (%)
(1)	(2)	(3)
Infeksi Akut lain pada saluran Pernafasan Atas <i>Upper respiratory tract infections</i>	54 295	35,97
Penyakit pada system otot dan jaringan pengikat / <i>Muscular system and connective tissue diseases</i>	20 272	13,43
Penyakit lain pada saluran pernafasan atas <i>Other diseases of upper respiratory tract</i>	8 809	5,84
Gastritis/ <i>Gastritis</i>	13 208	8,75
Tekanan darah tinggi/ <i>Hypertension</i>	19 985	13,24
Penyakit pulva dan jaringan periapikal <i>Pulva and periapical tissues disease</i>	10 651	7,05
Infeksi Kulit/ <i>Dermatitis</i>	5 844	3,87
Gingivitis dan penyakit periodental/ <i>Gingivitis and periodental disease</i>	4 950	3,28
Alergi Kulit/ <i>Skin allergies</i>	6 738	4,46
Nyeri Kepala/ <i>Cephalgia</i>	6 212	4,11
<b>Jumlah/Total</b>	<b>150 964</b>	<b>100,00</b>

Sumber/Source: Dinas Kesehatan Kota Ambon/Official of Health, Ambon Municipality

**Tabel**  
**Table** 4.2.9**Kejadian Kasus Gigitan Anjing dan Jumlah Korban  
Meninggal di Kota Ambon Menurut Bulan, 2019**  
*Dog Bite Cases and Death Victims In Ambon Municipality by  
Month, 2019*

<i>Bulan Month</i>	<i>Jumlah Gigitan Dog Bites</i>	<i>Jumlah Meninggal Death Victim</i>
(1)	(2)	(3)
Januari/January	50	-
Februari/February	73	2
Maret/March	69	-
April/April	59	-
Mei/May	46	-
Juni/June	63	-
Juli/July	57	-
Agustus/August	70	-
September/September	58	-
Oktober/October	66	-
November/November	53	-
Desember/December	46	-
<b>Jumlah/Total</b>	<b>710</b>	<b>2</b>

Sumber/Source: Dinas Kesehatan Kota Ambon/Official of Health, Ambon Municipality

**Tabel**  
**Table 4.2.10**

**Jumlah Kasus HIV/AIDS, IMS, DBD, Diare, TB dan Malaria di Kota Ambon Menurut Kecamatan, 2019**  
**Number of HIV/AIDS Cases, Sexually Contaminate Infection, Dengue, Diarrhea, Tuberculosis and Malaria in Ambon Municipality by Subdistrict, 2019**

Kecamatan Subdistrict	HIV/ AIDS	IMS Sexually Contaminate Infection	DBD Dengue	Diare Diarrhea	TB Tuber- culosis	Malaria/ Malaria
(1)	(2)	(3)	(4)	(5)	(6)	(7)
Nusaniwe	96	161	24	1 031	230	25
Sirimau	56	191	48	1 240	494	34
Leitimur Selatan	1	10	1	206	15	4
Teluk Ambon Baguala	3	172	21	460	191	21
Teluk Ambon	16	59	6	358	91	12
<b>Kota Ambon</b>	<b>172</b>	<b>593</b>	<b>100</b>	<b>3 295</b>	<b>1 021</b>	<b>96</b>

Sumber/Source: Dinas Kesehatan Kota Ambon/Official of Health, Ambon Municipality

**Tabel**  
**Table** 4.2.11**Jumlah Bayi yang Lahir pada Rumah Sakit di Kota Ambon Menurut Kecamatan, 2019**  
**Number of Babies Born at Hospital in Ambon Municipality by Subdistricts, 2019**

<i>Kecamatan Subdistrict</i>	<b>Bayi yang Lahir/Babies Born</b>		
	<b>Hidup Alive</b>	<b>Mati Death</b>	<b>Jumlah Total</b>
(1)	(2)	(3)	(4)
Nusaniwe	1 573	14	1 587
Sirimau	3 068	9	3 077
Leitimur Selatan	142	2	144
Teluk Ambon Baguala	1 125	10	1 135
Teluk Ambon	779	-	779
<b>Kota Ambon</b>	<b>6 687</b>	<b>35</b>	<b>6 722</b>

Sumber/Source : Dinas Kesehatan Kota Ambon/Official of Health, Ambon Municipality

**Tabel**  
**Table** 4.2.12**Jumlah Kelahiran Bayi Tercatat di Kota Ambon Menurut  
Penolong Kelahiran dan Kecamatan, 2019**  
**Number of Registered Births in Ambon Municipality by Birth  
Practitioner and Subdistrict, 2019**

Kecamatan Subdistrict	Penolong Kelahiran/Birth Practitioner		
	Tenaga Kesehatan Medical Staff	Dukun Terlatih Trained Midwives	Jumlah Total
(1)	(2)	(3)	(4)
Nusaniwe	1 545	27	1 572
Sirimau	3 066	1	3 067
Leitimur Selatan	136	-	136
Teluk Ambon Baguala	1 103	10	1 113
Teluk Ambon	791	12	803
<b>Kota Ambon</b>	<b>6 641</b>	<b>50</b>	<b>6 691</b>

Sumber/Source : Dinas Kesehatan Kota Ambon/Official of Health, Ambon Municipality



**Tabel**  
**Table** 4.2.13

**Jumlah Wanita Hamil yang Sudah Mendapat Vaksinasi TT di Kota Ambon Menurut Kecamatan dan Jenis Vaksinasi, 2019**  
**Number of Pregnant Women who Got TT Vaccination in Ambon Municipality by Subdistrict and Type of Vaccination 2019**

Kecamatan Subdistrict	Jenis Vaksinasi Type of Vaccination		
	TT-1	TT-2	TT-3
(1)	(2)	(3)	(4)
Nusaniwe	957	966	462
Sirimau	2 192	2 105	571
Leitimur Selatan	429	423	287
Teluk Ambon Baguala	809	666	198
Teluk Ambon	98	22	56
<b>Kota Ambon</b>	<b>4 485</b>	<b>4 182</b>	<b>1 574</b>

Sumber/Source : Dinas Kesehatan Kota Ambon/Official of Health, Ambon Municipality

**Tabel** 4.2.14 **Banyaknya Anak yang Sudah Mendapat Vaksinasi di Kota Ambon Menurut Kecamatan dan Jenis Vaksinasi, 2019**  
**Table** 4.2.14 **Number of Vaccinated Children in Ambon Municipality by Subdistrict and Type of Vaccination, 2019**

Kecamatan Subdistrict	Jenis Vaksinasi/ Type of Vaccination							
	BCG Bayi Babies	DPT			Polio			
		I	II	III	I	II	III	IV
(1)	(2)	(3)	(4)	(5)	(6)	(7)	(8)	(9)
Nusaniwe	1 531	1 535	1 607	1 621	1 526	1 565	1 736	1 660
Sirimau	3 005	2 975	2 918	2 992	3 027	3 018	2 943	3 003
Leitimur Selatan	159	136	136	143	157	136	154	136
Teluk Ambon Baguala	1 147	1 189	1 170	1 209	1 153	1 186	1 215	1 212
Teluk Ambon	653	700	764	806	712	641	721	797
<b>Kota Ambon</b>	<b>6 495</b>	<b>6 535</b>	<b>6 595</b>	<b>6 771</b>	<b>6 575</b>	<b>6 546</b>	<b>6 769</b>	<b>6 808</b>

Lanjutan Tabel/*Continued Table* 4.2.14

Kecamatan <i>Subdistrict</i>	Jenis Vaksinasi/ <i>Type of Vaccination</i>			
	Campak <i>Measles</i>	Anak Sekolah/ <i>School Children</i>		
		D.T.A		T.T.A
		I	I	II
(1)	(2)	(3)	(4)	(5)
Nusaniwe	1 609	743	776	781
Sirimau	3 014	1 382	1 459	1 355
Leitimur Selatan	127	59	71	67
Teluk Ambon Baguala	1 199	991	745	773
Teluk Ambon	666	555	512	464
<b>Kota Ambon</b>	<b>6 615</b>	<b>3 730</b>	<b>3 563</b>	<b>3 440</b>

Sumber/*Source* : Dinas Kesehatan Kota Ambon/*Official of Health, Ambon Municipality*

**Tabel** 4.2.15 **Jumlah Bayi yang Sudah Mendapat Vaksinasi Hepatitis B di Kota Ambon Menurut Kecamatan, 2019**  
**Table** 4.2.15 **Number of Babies who Got Hepatitis B Vaccination in Ambon Municipality by Subdistrict, 2019**

Kecamatan Subdistrict	Hepatitis B			
	I	II	III	HBO
(1)	(2)	(3)	(4)	(5)
Nusaniwe	1 535	1 607	1 621	1 461
Sirimau	2 975	2 918	2 992	2 965
Leitimur Selatan	136	136	143	128
Teluk Ambon Baguala	1 189	1 170	1 209	1 080
Teluk Ambon	700	764	806	600
<b>Kota Ambon</b>	<b>6 535</b>	<b>6 595</b>	<b>6 771</b>	<b>6 234</b>

Sumber/Source: Dinas Kesehatan Kota Ambon/Official of Health, Ambon Municipality

**Tabel**  
**Table** 4.2.16

**Jumlah Posyandu dan Penyerapan Gizi Balita di Kota Ambon Menurut Kecamatan, 2019**  
**Number of Integrated Ministering Posts and Toddlers Nutrient Absorption in Ambon Municipality by Subdistrict, 2019**

Kecamatan Subdistrict	Jumlah Posyandu Number of Integrated Ministering Posts	Penyerapan Gizi Balita/Nutrient Conditions				Jumlah/ Total
		Baik/Good	Kurang/ Less	Buruk/ Bad	Lebih/ More	
(1)	(2)	(3)	(4)	(5)	(6)	(7)
Nusaniwe	83	6 996	87	2	14	7 182
Sirimau	116	14 316	126	2	66	14 626
Leitimur Selatan	12	755	14	-	6	787
Teluk Ambon Baguala	48	4 864	46	1	10	4 969
Teluk Ambon	46	2 576	362	1	19	3 004
<b>Kota Ambon</b>	<b>305</b>	<b>29 507</b>	<b>635</b>	<b>6</b>	<b>115</b>	<b>30 568</b>

Sumber/Source: Dinas Kesehatan Kota Ambon/Official of Health, Ambon Municipality

**Tabel** 4.2.17 **Target dan Realisasi Akseptor Baru di Kota Ambon Menurut Jenis Kontrasepsi, 2018**  
**Table** 4.2.17 **Target and Realization of New Contraceptive Acceptors in Ambon Municipality by Type of Contraceptive, 2018**

Kecamatan Subdistrict	Target/Target	Realisasi/Realization	Persentase/ Percentage
(1)	(2)	(3)	(4)
IUD/IUD	480	277	58
Pil/Pills	1 266	1 118	89
Kondom/Condoms	10	201	201
Operasi/Surgery	184	294	160
Suntikan/Injection	3 643	2 441	67
Susuk (Implan)/Implant	1 456	1 277	88
<b>Jumlah/Total</b>	<b>7 039</b>	<b>5 608</b>	<b>80</b>

Catatan/Note : Data terbaru belum tersedia/Lastest data not yet available

Sumber/Source : Dinas Pengendalian Penduduk dan Keluarga Berencana Kota Ambon/Official of Population Control and Family Planning, Ambon Municipality

**Tabel**  
**Table** 4.2.18

**Target dan Realisasi Akseptor Aktif di Kota Ambon  
Menurut Jenis Kontrasepsi, 2018**  
*Target and Realization of Active Contraceptive Acceptors in  
Ambon Municipality by Type of Contraceptive, 2018*

Kecamatan Subdistrict	Target/Target	Realisasi/Realization	Persentase/ Percentage
(1)	(2)	(3)	(4)
IUD/IUD	629	4 144	659
Pil/Pills	2 540	5 472	215
Kondom/Condoms	66	544	824
Operasi/Surgery	838	1 974	236
Suntikan/Injection	8 111	15 064	186
Susuk (Implan)/Implant	2 674	7 585	284
<b>Jumlah/Total</b>	<b>14 858</b>	<b>34 783</b>	<b>234</b>

Catatan/Note : Data terbaru belum tersedia/Lastest data not yet available

Sumber/Source : Dinas Pengendalian Penduduk dan Keluarga Berencana Kota Ambon/Official of Population Control and Family Planning, Ambon Municipality

**Tabel**  
**Table** 4.2.19**Pencapaian Akseptor Baru di Kota Ambon Menurut Bulan, 2019**  
**Achievement of New Acceptors in Ambon Municipality by Month, 2019**

Bulan/Month	Akseptor Baru/New Acceptors				
	2015	2016	2017	2018	2019
(1)	(2)	(3)	(4)	(5)	(6)
Januari/January	768	602	428	622	...
Februari/February	777	681	588	567	...
Maret/March	733	667	505	524	...
April/April	536	334	393	541	...
Mei/May	398	527	418	465	...
Juni/June	336	583	566	426	...
Juli/July	556	487	687	399	...
Agustus/August	688	620	504	618	...
September/September	533	540	517	574	...
Oktober/October	625	643	734	608	...
November/November	480	471	546	580	...
Desember/December	225	536	622	451	...
<b>Jumlah/Total</b>	<b>6 655</b>	<b>6 691</b>	<b>6 508</b>	<b>6 375</b>	<b>...</b>

Sumber/Source : Dinas Pengendalian Penduduk dan Keluarga Berencana Kota Ambon/Official of Population Control and Family Planning, Ambon Municipality



**Tabel**  
**Table** 4.2.20

**Banyaknya Klinik Keluarga Berencana dan Pos Pelayanan  
Keluarga Berencana Desa (PPKBD) di Kota Ambon  
Menurut Kecamatan, 2018**  
*Number of Planned Family Clinic and Post of Village  
Planned Family Services in Ambon Municipality by  
Subdistrict, 2018*

<b>Kecamatan Subdistrict</b>	<b>Banyaknya Klinik KB Number of Clinics</b>	<b>PPKBD Post of Village Planned Family Services</b>
(1)	(2)	(3)
Nusaniwe	27	13
Sirimau	32	14
Leitimur Selatan	10	8
Teluk Ambon Baguala	15	8
Teluk Ambon	12	7
<b>Kota Ambon</b>	<b>96</b>	<b>50</b>

Catatan/Note : Data terbaru belum tersedia/*Lastest data not yet available*

Sumber/Source : Dinas Pengendalian Penduduk dan Keluarga Berencana Kota Ambon/*Official of Population Control and Family Planning, Ambon Municipality*

**Tabel** 4.2.21 **Jumlah Pasangan Usia Subur (PUS) dan Wanita Usia Subur (WUS) Menurut Kecamatan di Kota Ambon, 2018**  
**Table** **Number of Fertile Age Couples and Women of Fertile Age by Subdistrict in Ambon Municipality 2018**

Kecamatan Subdistrict	Pasangan Usia Subur Couple of childbearing age	Wanita Usia Subur (WUS) Women of childbearing age
(1)	(2)	(3)
Nusaniwe	13 656	...
Sirimau	17 631	...
Leitimur Selatan	1 184	...
Teluk Ambon Baguala	8 481	...
Teluk Ambon	5 680	...
<b>Kota Ambon</b>	<b>46 632</b>	<b>...</b>

Catatan/Note : Data terbaru belum tersedia/Lastest data not yet available

Sumber/Source : Dinas Pengendalian Penduduk dan Keluarga Berencana Kota Ambon/Official of Population Control and Family Planning, Ambon Municipality

**Tabel**  
**Table** 4.2.22

**Jumlah Peserta KB Aktif Menurut Kecamatan di Kota Ambon, 2018**  
**Number of Family Planning Participants by Subdistrict in Ambon Municipality, 2018**

Kecamatan Subdistrict	Peserta KB Aktif Family Planning Participants			
	IUD	MOW	MOP	Kondom Condom
(1)	(2)	(3)	(4)	(5)
Nusaniwe	1 394	679	29	283
Sirimau	868	809	22	103
Leitimur Selatan	46	13	0	4
Teluk Ambon Baguala	1 693	202	89	50
Teluk Ambon	143	123	8	104
<b>Kota Ambon</b>	<b>4 144</b>	<b>1 826</b>	<b>148</b>	<b>544</b>

Lanjutan Tabel/*Continued Table 4.2.22*

Kecamatan <i>Subdistrict</i>	Peserta KB Aktif <i>Family Planning Participants</i>			
	Implan <i>Implants</i>	Suntikan <i>Injection</i>	Pil <i>Pill</i>	Jumlah <i>Total</i>
(1)	(2)	(3)	(4)	(5)
Nusaniwe	1 850	7 297	2 784	14 316
Sirimau	2 388	3 611	1 306	9 107
Leitimur Selatan	278	530	180	1 051
Teluk Ambon Baguala	2 242	1 525	772	6 573
Teluk Ambon	827	2 101	430	3 736
<b>Kota Ambon</b>	<b>7 585</b>	<b>15 064</b>	<b>5 472</b>	<b>34 783</b>

Catatan/Note : Data terbaru belum tersedia/*Lastest data not yet available*

Sumber/Source : Dinas Pengendalian Penduduk dan Keluarga Berencana Kota Ambon/*Official of Population Control and Family Planning, Ambon Municipality*

### 4.3 AGAMA DAN SOSIAL LAINNYA RELIGION AND OTHER SOCIAL AFFAIRS

**Tabel** 4.3.1 **Jumlah Penduduk Menurut Kecamatan dan Agama yang Dianut di Kota Ambon, 2019**  
*Population by Subdistrict and Religion in Ambon Municipality, 2019*

Kecamatan Subdistrict	Islam	Protestan Protestant	Katolik Catholic	Hindu	Budha Buddha	Lainnya Others
(1)	(2)	(3)	(4)	(5)	(6)	(7)
Nusaniwe	15 746	47 420	6 670	...	...	...
Sirimau	98 910	54 462	6 704	...	...	...
Leitimur Selatan	-	11 360	-	...	...	...
Teluk Ambon Baguala	61 223	42 349	6 664	...	...	...
Teluk Ambon	19 838	18 460	3 131	...	...	...
<b>Kota Ambon</b>	<b>195 717</b>	<b>174 051</b>	<b>23 777</b>	<b>...</b>	<b>...</b>	<b>...</b>

Sumber/Source: Kementerian Agama Perwakilan di Kota Ambon/ Ministry of Religion Representative in Ambon Municipality

**Tabel**  
**Table** 4.3.2

**Jumlah Tempat Peribadatan Menurut Kecamatan di Kota Ambon, 2019**  
**Number of Places of Worship by Subdistrict and Religion in Ambon Municipality, 2019**

Kecamatan Subdistrict	Masjid Mosque	Mushola Pray Room	Gereja Protestan Protestant Church	Gereja Katholik Catholic Church	Pura Temple	Vihara
(1)	(2)	(3)	(4)	(5)	(6)	(7)
Nusaniwe	13	20	99	2	...	...
Sirimau	94	25	95	2	...	...
Leitimur Selatan	-	-	10	-	...	...
Teluk Ambon Baguala	29	10	61	2	...	...
Teluk Ambon	39	2	29	2	...	...
<b>Kota Ambon</b>	<b>175</b>	<b>57</b>	<b>291</b>	<b>8</b>	<b>...</b>	<b>...</b>

Sumber/Source: Kementerian Agama Perwakilan di Kota Ambon/ Ministry of Religion Representative in Ambon Municipality

**Tabel**  
**Table** 4.3.3

**Jumlah Desa<sup>1</sup>/Kelurahan yang Mengalami Bencana Alam<sup>2</sup> Menurut Kecamatan di Kota Ambon, 2011, 2014, dan 2018**  
***Number of Villages<sup>1</sup> that Had Natural Disaster<sup>2</sup> by Subdistrict in Ambon Municipality, 2011, 2014, and 2018***

Kecamatan Subdistrict	Banjir/Flood		
	2011	2014	2018
(1)	(2)	(3)	(4)
Nusaniwe	3	11	6
Sirimau	6	12	6
Leitimur Selatan	0	4	3
Teluk Ambon Baguala	2	7	6
Teluk Ambon	1	6	6
<b>Kota Ambon</b>	<b>12</b>	<b>40</b>	<b>27</b>

Lanjutan Tabel/*Continued Table 4.3.3*

Kecamatan <i>Subdistrict</i>	Gempa Bumi/ <i>Earthquake</i>		
	2011	2014	2018
(1)	(5)	(6)	(7)
Nusaniwe	-	-	13
Sirimau	-	-	14
Leitimur Selatan	-	3	8
Teluk Ambon Baguala	-	-	7
Teluk Ambon	-	-	8
<b>Kota Ambon</b>	-	<b>3</b>	<b>50</b>



Lanjutan Tabel/*Continued Table 4.3.3*

Kecamatan Subdistrict	Tanah Longsor/ <i>Landslide</i>		
	2011	2014	2018
(1)	(8)	(9)	(10)
Nusaniwe	8	11	8
Sirimau	8	8	9
Leitimur Selatan	2	8	4
Teluk Ambon Baguala	4	5	5
Teluk Ambon	1	3	5
<b>Kota Ambon</b>	<b>23</b>	<b>35</b>	<b>31</b>

Catatan/*Note*: <sup>1</sup> Desa pada tabel ini termasuk Unit Permukiman Transmigrasi (UPT) yang masih dibina oleh kementerian terkait dan nagari di Kabupaten/Kota Sumatera Barat/*Villages in this table are included in Transmigration Settlement Unit which is still fostered by the relevant ministries and the nagari in the Province of Sumatera Barat*

<sup>2</sup> Terjadi dalam tiga tahun terakhir sampai dengan saat pencacahan/*Occured during the last three years by the time of enumeration*

Sumber/*Source*: BPS, Pendataan Potensi Desa (Podes)/*BPS-Statistics Indonesia, Village Potential Data Collecting*

**Tabel 4.3.4** Banyaknya Surat Ijin Mendirikan Bangunan (IMB) yang Dikeluarkan oleh Pemda Kota Ambon, 2015 – 2019  
**Number of Building Construction Permits Issued by Ambon Local Government, 2015 – 2019**

Tahun Year	Bangunan Kantor/Office Construction			
	Permanen Permanent	Semi Permanen Semi-Permanent	Sementara Temporary	Perbaikan Renovation
(1)	(2)	(3)	(4)	(5)
2015	9	-	-	-
2016	19	-	-	-
2017	20	-	-	-
2018	13	-	-	-
2019	28	-	-	4

Lanjutan Tabel/*Continued Table* 4.3.4

Tahun <i>Year</i>	Bangunan Tempat Tinggal/ <i>House Construction</i>			
	Permanen <i>Permanent</i>	Semi Permanen <i>Semi-Permanent</i>	Sementara <i>Temporary</i>	Perbaikan <i>Renovation</i>
(1)	(2)	(3)	(4)	(5)
2015	308	-	-	-
2016	270	-	-	-
2017	287	-	-	-
2018	243	-	-	-
2019	416	-	-	-

Lanjutan Tabel/*Continued Table 4.3.4*

Tahun Year	Lainnya/Others			
	Permanen Permanent	Semi Permanen Semi-Permanent	Sementara Temporary	Perbaikan Renovation
(1)	(2)	(3)	(4)	(5)
2015	313	-	-	-
2016	307	-	-	-
2017	178	-	-	-
2018	358	-	-	-
2019	250	-	-	-

Sumber/Source: Dinas Pekerjaan Umum Kota Ambon/*Official of Public Works, Ambon Municipality*

**Tabel**  
**Table** 4.3.5

**Perkiraan Produksi Sampah per Hari, Volume Sampah yang Terkumpul dan Terangkut per Hari dan Komposisi Sampah per Hari di Kota Ambon, 2015 – 2019**  
*Daily Garbage Production Estimation, Daily Garbage Volume that Accumulated and Transported and Daily Garbage Composition in Ambon Municipality, 2015 – 2019*

<b>Tahun</b> <i>Year</i>	<b>Perkiraan Produksi Sampah per Hari</b> <i>Daily Garbage Production Estimation</i> (M <sup>3</sup> )	<b>Volume Sampah yang Terkumpul di TPS per Hari</b> <i>Daily Garbage Accumulated Volume</i> (M <sup>3</sup> )	<b>Volume Sampah yang Terangkut ke TPA per Hari</b> <i>Daily Garbage Transported Volume</i> (M <sup>3</sup> )
(1)	(2)	(3)	(4)
2015	752,00	750,00	740,00
2016	146,00	140,00	286,00
2017	200,00	151,60	351,60
2018	220,00	134,20	354,00
2019	240,00	136,70	362,00

Lanjutan Tabel/Continued Table 4.3.5

Tahun Year	Komposisi Sampah per Hari/ Daily Garbage Composition (%)					
	Organik Sayuran Organics	Logam Metals	Plastik Plastics	Gelas/Kaca Glasses	Kertas Papers	Lainnya Others
(1)	(2)	(3)	(4)	(5)	(6)	(7)
2015	9,57	2,13	27,02	2,13	44,68	14,47
2016	114,00	2,45	4,50	2,45	6,60	1,00
2017	90,40	11,37	12,02	14,80	7,09	6,06
2018	92,80	11,80	10,25	15,00	9,00	7,00
2019	90,70	2,70	9,20	12,90	12,80	8,00

Sumber/Source: Dinas Lingkungan Hidup dan Persampahan Kota Ambon/ Official of Environment and Waste, Ambon Municipality

**Tabel 4.3.6** Jumlah Tenaga Kerja dan Sarana Kebersihan di Kota Ambon, 2015 – 2019  
**Table** *Number of Workers and Sanitary Facilities in Ambon Municipality, 2015 – 2019*

Tahun Year	Tenaga Kerja/Workers		Truk Sampah Garbage Truck	Bak Sampah (Beton/ Permanen) Garbage Blocks	Lokasi/TPA Final Dumping Place
	Pegawai Civil Servants	Buruh Lepas Daily Paid Workers			
(1)	(2)	(3)	(4)	(5)	(6)
2015	176*)	601	31	647	1
2016	176	629	35	164	1
2017	161	791	22	167	1
2018	161	765	25	163	1
2019	160	790	36	163	1

Catatan/Note: \*) PNS 65 orang, Pegawai Kontrak 111 orang/ 65 Civil Servants and 111 Contracts Workers

Sumber/Source: Dinas Lingkungan Hidup dan Persampahan Kota Ambon/ Official of Environment and Waste, Ambon Municipality

**Tabel** 4.3.7 **Jumlah Anak Terlantar di Kota Ambon Menurut Kecamatan, Jenis Kelamin dan Tingkat Pendidikan, 2019**  
**Table** 4.3.7 **Number of Waif in Ambon Municipality by Subdistrict, Sex and Education Attainment, 2019**

Kecamatan Subdistrict	Jumlah Anak Terlantar Number of Waif	Jenis Kelamin/Sex	
		Laki-laki Male	Perempuan Female
(1)	(2)	(3)	(4)
Nusaniwe	100	35	65
Sirimau	694	339	355
Leitimur Selatan	-	-	-
Teluk Ambon Baguala	276	121	155
Teluk Ambon	31	14	17
<b>Kota Ambon</b>	<b>1 101</b>	<b>509</b>	<b>592</b>



Lanjutan Tabel/*Continued Table 4.3.7*

Kecamatan Subdistrict	Tingkat Pendidikan Anak Terlantar <i>Educational Attainment of Waif</i>		
	SD/Elementary School	SLTP/Junior High School	SLTA/Senior High School
(1)	(5)	(6)	(7)
Nusaniwe	47	35	18
Sirimau	382	174	138
Leitimur Selatan	-	-	-
Teluk Ambon Baguala	175	53	48
Teluk Ambon	20	8	3
<b>Kota Ambon</b>	<b>624</b>	<b>270</b>	<b>207</b>

Sumber/Source: Dinas Sosial Kota Ambon/Official of Social, Ambon Municipality

**Tabel**  
**Table** 4.3.8**Jumlah Lokalisasi Prostitusi, Germo dan Wanita Tuna Susila di Kota Ambon Menurut Kecamatan, 2019**  
**Number of Prostitution Localization, Pimp and Prostitute in Ambon Municipality by Subdistrict, 2019**

<b>Kecamatan Subdistrict</b>	<b>Lokasi Prostitusi Prostitution Localization</b>	<b>Germo Pimp</b>	<b>Wanita Tuna Susila Prostitutes</b>
(1)	(2)	(3)	(4)
Nusaniwe	-	-	-
Sirimau	-	28	110
Leitimur Selatan	-	-	-
Teluk Ambon Baguala	-	-	-
Teluk Ambon	-	-	-
<b>Kota Ambon</b>	-	28	110

Sumber/Source: Dinas Sosial Kota Ambon/Official of Social, Ambon Municipality

**Tabel**  
**Table 4.3.9****Jumlah Korban Bencana Alam Menurut Kecamatan dan Jenis Kelamin di Kota Ambon, 2019**  
**Number of Natural Disasters Casualties by Subdistrict and Sex in Ambon Municipality, 2019**

Kecamatan Subdistrict	Jenis Kelamin/Sex		Jumlah Total
	Laki-laki Male	Perempuan Female	
(1)	(2)	(3)	(4)
Nusaniwe	27	5	32
Sirimau	680	112	792
Leitimur Selatan	78	11	89
Teluk Ambon Baguala	1 359	347	1 706
Teluk Ambon	231	29	260
<b>Kota Ambon</b>	<b>2 375</b>	<b>504</b>	<b>2 879</b>

Sumber/Source: Dinas Sosial Kota Ambon/Official of Social, Ambon Municipality

**Tabel 4.3.10** Banyaknya Korban Bencana Sosial Menurut Kecamatan dan Jenis Kelamin di Kota Ambon, 2019  
**Table 4.3.10** Number of Social Disasters Casualties by Subdistrict and Sex in Ambon Municipality, 2019

Kecamatan Subdistrict	Jenis Kelamin/Sex		Jumlah Total
	Laki-laki Male	Perempuan Female	
(1)	(2)	(3)	(4)
Nusaniwe	2	-	2
Sirimau	9	1	10
Leitimur Selatan	-	-	-
Teluk Ambon Baguala	-	-	-
Teluk Ambon	1	2	3
<b>Kota Ambon</b>	12	3	15

Sumber/Source: Dinas Sosial Kota Ambon/Official of Social, Ambon Municipality

**Tabel**  
**Table** 4.3.11

**Banyaknya ABH (Anak Berhadapan dengan Hukum) di Kota Ambon Menurut Kecamatan dan Jenis Kelamin, 2019**  
*Number of Delinquent Children in Ambon Municipality by Subdistrict and Sex, 2019*

Kecamatan Subdistrict	Jenis Kelamin/Sex		Jumlah Total
	Laki-laki Male	Perempuan Female	
(1)	(2)	(3)	(4)
Nusaniwe	7	18	25
Sirimau	6	14	20
Leitimur Selatan	-	2	2
Teluk Ambon Baguala	4	7	11
Teluk Ambon	2	8	10
<b>Kota Ambon</b>	19	49	68

Sumber/Source: Dinas Sosial Kota Ambon/Official of Social, Ambon Municipality

**Tabel** 4.3.12 **Jumlah Bekas Narapidana di Kota Ambon Menurut Kecamatan, Jenis Kelamin dan Tingkat Pendidikan, 2019**  
**Table** 4.3.12 **Number of Ex-Convicts in Ambon Municipality by Subdistrict, Sex and Educational Attainment, 2019**

Kecamatan Subdistrict	Jenis Kelamin/Sex		Jumlah Total
	Laki-laki Male	Perempuan Female	
(1)	(2)	(3)	(4)
Nusaniwe	33	-	33
Sirimau	55	2	57
Leitimur Selatan	7	-	7
Teluk Ambon Baguala	26	-	26
Teluk Ambon	10	-	10
<b>Kota Ambon</b>	<b>131</b>	<b>2</b>	<b>133</b>

Lanjutan Tabel/*Continued Table* 4.3.12

Kecamatan <i>Subdistrict</i>	Tingkat Pendidikan/ <i>Educational Attainment</i>			
	SD <i>Elementary School</i>	SLTP <i>Junior High School</i>	SLTA <i>Senior High School</i>	Perguruan Tinggi/Akademi <i>Academy/ College</i>
(1)	(2)	(3)	(4)	(5)
Nusaniwe	-	15	10	8
Sirimau	-	20	20	15
Leitimur Selatan	-	3	4	-
Teluk Ambon Baguala	-	10	10	6
Teluk Ambon	1	4	3	2
<b>Kota Ambon</b>	1	52	47	31

Sumber/*Source*: Dinas Sosial Kota Ambon/*Official of Social, Ambon Municipality*

**Tabel** 4.3.13 **Jumlah Lanjut Usia (Jompo) Terlantar di Kota Ambon Menurut Kecamatan dan Jenis Kelamin, 2019**  
**Table** **Number of Neglected Old People in Ambon Municipality by Subdistrict and Sex, 2019**

Kecamatan Subdistrict	Jenis Kelamin/Sex		Jumlah Total
	Laki-laki Male	Perempuan Female	
(1)	(2)	(3)	(4)
Nusaniwe	171	137	308
Sirimau	337	295	632
Leitimur Selatan	181	201	382
Teluk Ambon Baguala	153	118	271
Teluk Ambon	228	177	405
<b>Kota Ambon</b>	<b>1 070</b>	<b>928</b>	<b>1 998</b>

Sumber/Source: Dinas Sosial Kota Ambon/Official of Social, Ambon Municipality



**Tabel**  
**Table** 4.3.14

**Jumlah Pekerja Sosial Masyarakat di Kota Ambon  
Menurut Kecamatan, Jenis Kelamin dan Tingkat  
Pendidikan, 2019**  
*Number of Social Workers in Ambon Municipality by  
Subdistrict, Sex and Educational Attainment, 2019*

Kecamatan Subdistrict	Jenis Kelamin/Sex		Jumlah Total
	Laki-laki Male	Perempuan Female	
(1)	(2)	(3)	(4)
Nusaniwe	13	-	13
Sirimau	7	1	8
Leitimur Selatan	4	-	4
Teluk Ambon Baguala	5	1	6
Teluk Ambon	5	1	6
<b>Kota Ambon</b>	<b>34</b>	<b>3</b>	<b>37</b>

Lanjutan Tabel/*Continued Table* 4.3.14

<b>Kecamatan Subdistrict</b>	<b>SLTP ke Bawah Junior High School</b>	<b>SLTA Senior High School</b>	<b>Perguruan Tinggi/Akademi ke Atas Academy/ College</b>
(1)	(3)	(4)	(5)
Nusaniwe	10	3	13
Sirimau	6	2	8
Leitimur Selatan	4	-	4
Teluk Ambon Baguala	4	2	6
Teluk Ambon	3	3	6
<b>Kota Ambon</b>	<b>27</b>	<b>10</b>	<b>37</b>

Sumber/*Source*: Dinas Sosial Kota Ambon/*Official of Social, Ambon Municipality*

**Tabel**  
**Table** 4.3.15

**Jumlah Peristiwa Kebakaran di Kota Ambon, 2015 - 2019**  
**Number of Conflagration Events in Ambon Municipality,**  
**2015 - 2019**

Uraian Description	Tahun/Year				
	2015	2016	2017	2018	2019
(1)	(2)	(3)	(4)	(5)	(6)
<b>Frekuensi/Frequency</b>	101	97	51	77	83
<b>Penyebab/Causes</b>					
Kompur/Stoves	2	4	4	-	4
Lampu/Lamps	-	-	-	-	-
Listrik/Electricity	34	28	24	26	35
Rokok/Cigarettes	2	1	1	-	3
Bahan Kimia/Chemicals	-	-	-	-	-
Tidak Diketahui/Unknown	5	1	1	-	4
Lain-lain/Others	58	62	21	51	37
<b>Material/Material</b>					
Rumah Tinggal/ Houses	47	57	23	20	34
Pasar/Toko/Kios Market/Store	12	6	6	7	44
Bangunan Umum/Common Buildings	1	1	3	-	8
Tempat Ibadah/Religious House	1	1	1	1	-
Kantor/Offices	5	2	3	1	2
Hotel/Hotels	1	-	-	-	-

Lanjutan Tabel/Continued Table 4.3.15

Uraian Description	Tahun/Year				
	2015	2016	2017	2018	2019
(1)	(2)	(3)	(4)	(5)	(6)
Hutan/Forests	29	38	2	14	13
Kendaraan Bermotor/ Motorized Buildings	9	7	8	4	2
Industri/Industries	1	-	-	-	-
Kapal/Boats	2	-	3	-	8
Bangunan Perumahan/ Housing Buildings	3	-	-	32	1
Lain-lain/Others	35	26	11	-	25
<b>Korban Manusia/Victims</b>					
Meninggal/Died	8	-	1	-	4
Luka Ringan/Minor Injured	5	-	1	-	1
Luka Berat/Heavy Injured	3	-	3	-	-
<b>Kerugian (000 Rp)/Losses</b>	<b>13 405 000</b>	<b>14 415 000</b>	<b>9 644 500</b>	<b>5 135 500</b>	<b>17 234 800</b>

Sumber/Source: Dinas Kebakaran dan Penyelamatan Kota Ambon/Official of Fire and Rescue Services, Ambon Municipality

**Tabel**  
**Table** 4.3.16

**Jumlah Sarana Pemadam Kebakaran di Kota Ambon**  
**Menurut Jenis, 2015 – 2019**  
*Number of Fire Service Facilities in Ambon Municipality by*  
*Type, 2015 – 2019*

Tahun Years	Jenis Sarana Pemadam Kebakaran Fire Service Facilities		
	Mobil Unit Fire Cars	Tabung Pemadam Fire Extinguishers	Lainnya (Motor Pompa) Others
(1)	(2)	(3)	(4)
2015	11	7 195	4
2016	11	7 190	5
2017	13	7 190	5
2018	14	7 150	7
2019	14	7 150	7

Sumber/Source: Dinas Kebakaran dan Penyelamatan Kota Ambon/Official of Fire and Rescue Services, Ambon Municipality

**Tabel**  
**Table** 4.3.17

**Jumlah Pekerja Sosial Masyarakat di Kota Ambon  
Menurut Kecamatan, Jenis Kelamin dan Tingkat  
Pendidikan, 2017-2019**  
*Number of Social Workers in Ambon Municipality by  
Subdistrict, Sex and Educational Attainment, 2017-2019*

Uraian Description	Tahun/Year		
	2017	2018	2019
(1)	(2)	(3)	
<b>Frekuensi /Frequency</b>	48	35	79
<b>Penyebab/Causes</b>			
Pohon Tumbang/ <i>Fallen Tree</i>	37	28	63
Evakuasi Hewan Berbahaya/ <i>Evacuation of Dangerous Animals</i>	1	2	7
Banjir/ <i>Flood</i>	1	4	-
Longsor/ <i>Avalanche</i>	5	4	2
Tidak Diketahui/ <i>Unknown</i>	-	-	-
Lain-lain/ <i>Others</i>	4	1	7
<b>Korban Manusia/Victims</b>			
Meninggal/ <i>Died</i>	2	-	-
Luka Ringan/ <i>Minor Injured</i>	-	-	3
Luka Berat/ <i>Heavy Injured</i>	4	-	-

#### 4.4 KEMISKINAN POVERTY

**Tabel 4.4.1** **Garis Kemiskinan, Jumlah, dan Persentase Penduduk Miskin di Kota Ambon, 2012–2019**  
*Poverty Line, Number, and Percentage of Poor People in Ambon Municipality, 2012–2019*

Tahun Year	Garis Kemiskinan (rupiah/kapita/bulan) Poverty Line (rupiah/capita/month)	Jumlah Penduduk Miskin (ribu) Number of Poor People (thousand)	Persentase Penduduk Miskin Percentage of Poor People
(1)	(2)	(3)	(4)
2012	368 318	22,0	5,98
2013	417 789	16,9	4,42
2014	430 697	16,9	4,23
2015	473 236	17,9	4,38
2016	486 931	19,6	4,64
2017	514 690	19,6	4,46
2018	532 719	21,6	4,72
2019	571 315	21,7	4,57

Sumber/Source: BPS, Survei Sosial Ekonomi Nasional Maret/BPS-Statistics Indonesia, March National Socioeconomic Survey

**Tabel**  
**Table** 4.4.2**Indeks Kedalaman Kemiskinan dan Indeks Keparahan Kemiskinan di Kota Ambon, 2012–2019**  
**Poverty Gap Index and Poverty Severity Index in Ambon Municipality, 2012–2019**

Tahun Year	Indeks Kedalaman Kemiskinan Poverty Gap Index	Indeks Keparahan Kemiskinan Poverty Severity Index
(1)	(2)	(3)
2012	0,73	0,18
2013	0,50	0,09
2014	0,51	0,12
2015	0,38	0,06
2016	0,56	0,14
2017	0,42	0,08
2018	0,93	0,27
2019	0,77	0,18

Sumber/Source: BPS, Survei Sosial Ekonomi Nasional Maret/BPS-Statistics Indonesia, March National Socioeconomic Survey



**Tabel**  
**Table** 4.4.3

**Jumlah Penerima Bantuan dan Besaran Anggaran  
Bantuan Pangan Non Tunai di Kota Ambon Menurut  
Kecamatan, 2018 – 2019**  
*Number of Receptient and The Amount of Cashless Foot Aid  
Budget in Ambon Municipality by Subdistrict, 2018 - 2019*

Kecamatan Subdistrict	Jumlah Penerima Bantuan (Kepala Keluarga) Number of Recipients (Head of Family)		Jumlah Anggaran Bantuan Sosial Pangan (000 Rupiah) The Ammount of Sosial Assistance Budget (000 Rupiah)	
	2018	2019	2018	2019
(1)	(2)	(3)	(4)	(5)
Nusaniwe	3 191	2 388	351 010 000	262 680 000
Sirimau	3 293	2 396	362 230 000	263 560 000
Leitimur Selatan	839	671	92 290 000	73 810 000
Teluk Ambon Baguala	1 624	1 159	178 640 000	127 490 000
Teluk Ambon	2 316	1 836	254 760 000	201 960 000
<b>Kota Ambon</b>	<b>11 263</b>	<b>8 450</b>	<b>1 238 930 000</b>	<b>929 500 000</b>

Sumber/Source: Dinas Sosial Kota Ambon/Official of Social, Ambon Municipality



# BAB 05

Chapter

# PERTANIAN

## AGRICULTURE

### SAYURAN

Berbagai Hasil  
Tanaman Sayuran  
di Ambon

# 2019

Jenis Tanaman	Luas Lahan (ha)	Produksi (ton)
Petsai	182	1 508,10
Tomat	47	582,30
Cabai	20	133,30
Kubis	19	136,60
Bawang Merah	6	21,80

Sumber : Badan Pusat Statistik

### BIOFARMAKA

Kota Ambon menghasilkan tanaman obat-obatan/biofarmaka seperti tanaman jahe, laos/lengkuas, kencur, kunyit.



# Tahun 2019

Petani Kota Ambon menghasilkan

**Lengkuas : 57.892 kg**  
**Kunyit : 45.088 kg**  
**Jahe : 24.000 kg**  
**Kencur : 21.614 kg**



### PERKEBUNAN

Kota Ambon juga menghasilkan Tanaman perkebunan seperti Cengkeh, Kelapa, Pala, Jambu mete Kakao

**Cengkeh : 389,68 Ton**  
**Kelapa : 788,23 Ton**  
**Pala : 516,80 Ton**  
**Jambu mete : 18,60 Ton**  
**Kakao : 97,80 Ton**

Sumber : Badan Pusat Statistik





**PENJELASAN TEKNIS**

1. **Data pokok tanaman pangan yang dikumpulkan oleh Badan Pusat Statistik** adalah luas panen dan produktivitas (hasil per hektar). Produksi merupakan hasil perkalian antara luas panen dan produktivitas.
2. **Data luas panen padi tahun 2018 dihitung dengan metode Kerangka Sampel Area (KSA)**, menggantikan metode pengumpulan data luas panen padi yang sebelumnya, yaitu metode eye estimate yang dikumpulkan melalui pelaporan data Statistik Pertanian (SP) oleh Kepala Cabang Dinas (KCD) Kecamatan.
3. **Angka produktivitas padi** diperoleh melalui survei ubinan pada plot berukuran 2,5 m x 2,5 m dalam bentuk produksi Gabah Kering Panen (GKP) yang dikonversikan menjadi Gabah Kering Giling (GKG) berdasarkan angka konversi GKP ke GKG hasil Survei Konversi Gabah ke Beras tahun 2018.
4. **Angka produksi setara beras** diperoleh melalui hasil perkalian antara produksi padi dengan

**TECHNICAL NOTES**

1. *The main data of food crops collected by BPS-Statistics Indonesia are harvested area and productivity (yield per hectare). Production is the result of multiplication between harvested area and productivity.*
2. *The calculation of paddy harvested area data was carried out by the Area Sampling Frame (ASF) method in 2018. The method replaced the previous one, namely the eye estimate method by which the data were collected through reporting on Agricultural Statistics data (called SP for Statistik Pertanian) by the Agricultural Extension Officer (called KCD for Kepala Cabang Dinas) of Sub-district.*
3. *The paddy productivity (yield) figures are obtained through a crop cutting survey on plots sized of 2.5m x 2.5m in the form of harvest unhusked paddy (called GKP for Gabah Kering Panen) converted into dry unhusked paddy (called GKG for Gabah Kering Giling) using conversion rates based on the Paddy to Rice Conversion Survey in 2018.*
4. *The rice production figures were obtained through the multiplication of paddy production*

angka konversi GKG ke beras hasil Survei Konversi Gabah ke Beras tahun 2018.

*with the conversion rates from GKG to polished rice resulted from the Paddy to Rice Conversion Survey in 2018.*

5. **Data produksi palawija (termasuk jagung dan kedelai)** terakhir dirilis pada tahun 2015. Sejak tahun 2016, BPS sudah tidak merilis lagi data produksi palawija karena metode pengumpulan luas panen metode palawija masih menggunakan metode lama, yaitu eye estimate, yang diduga sudah tidak akurat untuk pengumpulan data luas panen.
5. **Data on secondary food crops (including maize and soybeans)** were last released in 2015. Since 2016, BPS- Statistics Indonesia has not released production data on secondary food crops anymore because the harvested area collection used the old method, which is was suspected to be inaccurate for data collection of harvested area.
6. **Data luas baku lahan sawah yang digunakan sebagai dasar penghitungan luas panen** adalah Luas Baku Lahan Sawah Nasional terbaru berdasarkan Keputusan Menteri ATR/Kepala BPN-RI No. 399/ Kep-23.3/X/2018 tanggal 8 Oktober 2018. Luas lahan baku sawah nasional tahun 2018 adalah sebesar 7.105.145 hektar.
6. **The wetland area used as the basis for calculating the harvested area is the latest National Wetland Area** based on the Decree of the Agrarian Affairs and Spatial Planning Minister/ Chief of National Land Agency No. 399/Kep-23.3/X/2018 October 8, 2018. The wetland area in 2018 was 7,105,145 hectares.
7. **Survei Pertanian Hortikultura (SPH)** diselenggarakan oleh Badan Pusat Statistik bekerja sama dengan Direktorat Jenderal Hortikultura, Kementerian Pertanian.
7. **The Agricultural Survey for Horticulture (SPH)** is carried out by the BPS-Statistics Indonesia in cooperation with the Directorate General of Horticulture, Ministry of Agriculture.
8. **Kuesioner yang digunakan dalam pengumpulan data SPH** mencakup:
  - SPH-SBS digunakan untuk
8. **The Questionnaire used to collect the Argicultural Survey for Horticulture data** are:
  - SPH-SBS used for data on

data tanaman sayuran dan buah-buahan semusim.

- SPH-BST digunakan untuk data tanaman buah- buahan dan sayuran tahunan.
- SPH-TBF digunakan untuk data tanaman biofarmaka.
- SPH-TH digunakan untuk data tanaman hias.

*seasonal vegetable and fruit plants.*

- *SPH-BST used for data on annual fruit and vegetable plants.*
- *SPH-TBF used for data on medicinal plants. d. SPH-TH used for data on ornamental plants.*

### 9. Metode yang digunakan

dalam survei ini adalah metode pencacahan lengkap terhadap seluruh kecamatan di Indonesia dan dilaporkan secara rutin bulanan untuk SPH-SBS dan triwulanan untuk SPH- BST, SPH-TBF, SPH-TH oleh KCD.

9. **The method used** in this survey is complete enumeration for all of sub districts in Indonesia and reported monthly for SPH-SBS and quarterly for SPH-BST, SPH-TBF, SPH-TH by agriculture extension workers.

### 10. Tanaman sayuran dan buah-buahan semusim

- **Tanaman sayuran semusim** adalah tanaman yang bermanfaat sebagai sayur, sebagai sumber vitamin, mineral, dan lain-lain yang berumur kurang dari satu tahun. Pada umumnya bagian yang digunakan sebagai sayur berupa daun, bunga, buah, dan umbi.
- **Tanaman buah-buahan semusim** adalah tanaman yang menghasilkan buah segar sebagai sumber vitamin, mineral, dan lain-lain yang berumur kurang dari satu tahun dan berbatang lunak.

### 10. Seasonal vegetable and fruit plants

- **Seasonal vegetable plants** are used/consumed as vegetables, which are the sources of vitamin, mineral, etc that are aged less than 1 year. In general, parts that consumed are in the form of leaves, flower, fruits, and tubers.
- **Seasonal fruit plants** are plants that produce fresh fruit as a sources of vitamin, mineral, etc that aged less than 1 year and soft trunked. Generally, the fruit produced can be consumed without being cooked first. Annual fruit and vegetable plants

Pada umumnya buah yang dihasilkan dapat dikonsumsi tanpa dimasak terlebih dahulu.

- *Annual fruit plants are plants that produce fresh fruit*
- *as sources of vitamin, mineral, etc that are aged more than 1 year and hard trunked. Generally, the fruit produced can be consumed without being cooked first.*

**11. Tanaman buah-buahan dan sayuran tahunan**

- **Tanaman buah-buahan tahunan** adalah tanaman yang menghasilkan buah segar sebagai sumber vitamin, mineral, dan lain-lain yang berumur satu tahun atau lebih dan berbatang keras. Pada umumnya buah yang dihasilkan dapat dikonsumsi tanpa dimasak terlebih dahulu.
- **Tanaman sayuran tahunan** adalah tanaman yang bermanfaat sebagai sayur, sebagai sumber vitamin, mineral, dan lain-lain yang berumur satu tahun atau lebih. Pada umumnya bagian yang digunakan sebagai sayur berupa daun, bunga, buah, dan umbi.

**11. Annual fruit and vegetable plants**

- **Annual fruit plants** are plants that produce fresh fruit as sources of vitamin, mineral, etc that are aged more than 1 year and hard trunked. Generally, the fruit produced can be consumed without being cooked first.
- **Annual vegetable plants** are plants used as vegetables as sources of vitamin, mineral, etc that is aged more than 1 year. In general, the parts that consumed are in the form of leaves, flower, fruits, and tubers.

**12. Tanaman biofarmaka** adalah tanaman yang bermanfaat untuk obat-obatan, kosmetik, dan kesehatan yang dikonsumsi atau digunakan dari bagian-bagian tanaman, seperti daun, batang, buah, umbi (rimpang) ataupun akar.

**12. Medicinal plants** are plants which are useful for medicine, cosmetics, and health. It is consumed from part of the plant, such as leaf, flower, fruit, tuber, and root.



- 13. Tanaman hias** adalah tanaman yang mempunyai nilai keindahan baik bentuk, warna daun, tajuk maupun bunganya, sering digunakan untuk penghias pekarangan dan lain sebagainya.
- 14. Data yang dikumpulkan dalam SPH mencakup:** data tentang luas penanaman, luas panen (untuk buah- buahan tahunan adalah banyaknya tanaman yang menghasilkan), produksi, luas rusak, luas tanaman akhir, dan harga jual petani.
- 15. Luas panen** adalah luas tanaman sayuran, buah- buahan, biofarmaka, dan tanaman hias yang diambil hasilnya/dipanen pada periode pelaporan.
- 16. Produksi** adalah hasil menurut bentuk produk dari setiap tanaman sayuran, buah-buahan, biofarmaka, dan tanaman hias yang diambil berdasarkan luas yang dipanen/tanaman yang menghasilkan pada bulan/ triwulan laporan.
- 17. Perkebunan** adalah segala kegiatan yang mengusahakan tanaman tertentu pada tanah dan/ atau media tumbuh lainnya dalam ekosistem yang sesuai, mengolah dan memasarkan barang dan jasa hasil tanaman tersebut, dengan bantuan ilmu pengetahuan dan teknologi, permodalan serta manajemen untuk mewujudkan kesejahteraan bagi pelaku usaha
- 13. Ornamental plants** are plants which have a beauty value, either in shape, colour of leaf or crown of flower, and they are often used as a yard decorator.
- 14. The Agriculture Survey for Horticulture** collects the information on the planted area, harvested area (for annual fruits is the number of production plant), production, damaged area, plant area in the end of period, and price on the farm-gate level.
- 15. Harvested area** is area which vegetable, fruit, medicinal and ornamental plant of crop harvested during the period of report.
- 16. Production** is the standard production quantity form of vegetable, fruit, medicinal and ornamental plant based on harvested area/the number of production plants reported monthly/quarterly.
- 17. Farming** are all activities that commercialize certain plants on land and / or other growing media in suitable ecosystems, process and market the products and services of these crops, with the help of science and technology, capital and management to realize prosperity for plantation businesses and the community.

perkebunan dan masyarakat.

**18. Tanaman perkebunan** adalah tanaman semusim dan/atau tanaman tahunan yang karena jenis dan tujuan pengelolaannya ditetapkan sebagai tanaman perkebunan. Dengan demikian tanaman perkebunan bisa dikelompokkan jadi dua, yaitu tanaman semusim dan tanaman tahunan. Tanaman semusim adalah jenis tanaman yang hanya dipanen satu kali dengan siklus hidup satu tahun sekali, contohnya tanaman tebu, kapas dan tembakau. Sementara tanaman tahunan membutuhkan waktu yang panjang untuk berproduksi dan bisa menghasilkan sampai puluhan tahun dan bisa dipanen lebih dari satu kali, misalnya tanaman kelapa sawit, karet, kakao, cengkeh, kopi dan lada.

**19. Peternakan** adalah kegiatan mengembangbiakkan dan pemeliharaan hewan ternak untuk mendapatkan manfaat dan hasil dari kegiatan tersebut. Hewan yang banyak ditanakkan di antaranya sapi, ayam, kambing, domba, dan babi. Hasil peternakan di antaranya daging, susu, telur, dan bahan pakaian (seperti wol).

20. Berdasarkan jenis hewan yang ditanakkan, **peternakan dapat dibedakan menjadi tiga jenis**, yakni peternakan hewan besar, peternakan hewan kecil, dan

**18. Plantation plants** are annual crops and/or annual crops because their types and management objectives are determined as estate crops. Thus plantation crops can be grouped into two, namely annual crops and annual crops. Annual crops are plants that are only harvested once with a life cycle of once a year, for example sugarcane, cotton and tobacco. While plants need a long time to produce and can produce up to years and can be harvested more than once, such as oil palm, rubber, cocoa, clove, coffee and pepper.

**19. Animal husbandry** is an activity of breeding and raising livestock to get the benefits and results of these activities. Animals that are widely farmed include cows, chickens, goats, sheep and pigs. Animal products include meat, milk, eggs, and clothing (such as wool).

20. Based on the types of animals farmed, livestock can be **divided into three types**, namely large animal husbandry, small animal

peternaikan hewan unggas.

21. **Peternaikan Hewan Besar** membudidayakan hewan-hewan bertubuh besar, seperti sapi, kuda, dan kerbau. Ternak hewan-hewan bertubuh besar diambil manfaatnya dalam bentuk susu, daging, kulit, dan tenaganya sebagai alat transportasi. Selain itu, kotorannya dapat digunakan sebagai pupuk alamiah yang diperlukan dalam usaha pertanian dan perkebunan.
22. **Peternaikan Hewan Kecil** membudidayakan hewan-hewan bertubuh kecil, seperti babi, kambing, domba, kelinci, dan lainnya. Manfaat beternak hewan-hewan kecil adalah untuk diambil susu, daging, dan kulitnya.
23. **Peternaikan Hewan Unggas** membudidayakan Ayam, bebek, angsa, itik, dan puyuh. Manfaat beternak hewan-hewan unggas adalah untuk diambil daging, telur, bulu, atau sebagai penghibur untuk dinikmati suara atau keindahannya.
24. Perikanan adalah kegiatan manusia yang berhubungan dengan pengelolaan dan pemanfaatan sumberdaya hayati perairan.
25. Usaha perikanan adalah semua usaha perorangan atau badan hukum untuk menangkap atau membudidayakan (usaha penetasan, pembibitan, husbandry, and poultry farms.
21. **Large Animal Farms** breed large animals, such as cows, horses and buffalo. Livestock of large animals are benefited in the form of milk, meat, skin, and energy as a means of transportation. In addition, the manure can be used as a natural fertilizer needed in agriculture and plantation businesses.
22. **Small Animal Farms** breed small animals, such as pigs, goats, sheep, rabbits, and others. The benefits of raising small animals is to take milk, meat and skin.
23. **Poultry Farms** raise chickens, ducks, geese, ducks and quails. The benefit of raising poultry is to take meat, eggs, feathers or as an entertainer to enjoy its sound or beauty.
24. **Fisheries** are human activities related to the management and utilization of aquatic biological resources.
25. **Fishery business** is all business of individuals or legal entities to catch or cultivate (hatchery, breeding, enlargement) fish,

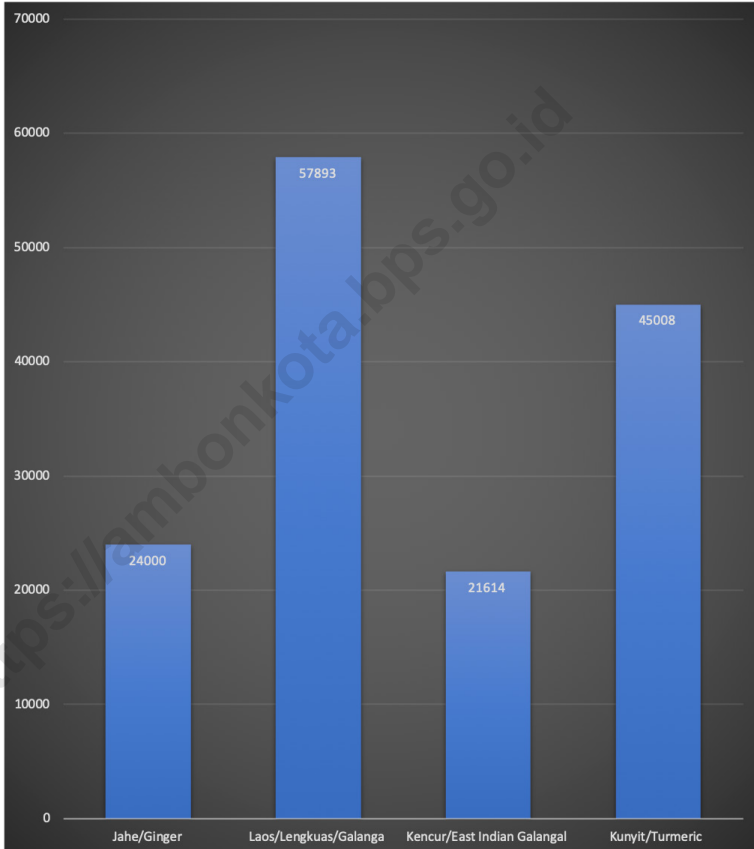
pembesaran) ikan, termasuk kegiatan menyimpan, mendinginkan, pengeringan, atau mengawetkan ikan dengan tujuan untuk menciptakan nilai tambah ekonomi bagi pelaku usaha (komersial/bisnis).

*including storing, cooling, drying, or preserving fish with the aim of creating economic added value for business (commercial / business).*

<https://ambonkota.bps.go.id>

**Gambar** 5.1  
**Figures**

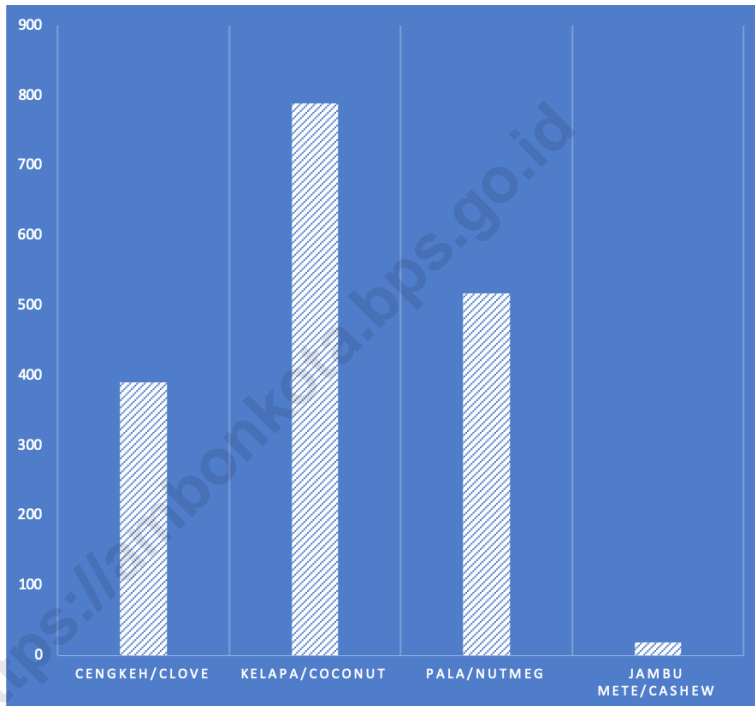
**Produksi Tanaman Biofarmaka Menurut Jenis Tanaman (kg) di Kota Ambon, 2019**  
**Production of Medicinal Plants by Kind of Plant (kg) in Ambon Municipality, 2019**



Sumber/Source: BPS, Statistik Pertanian Hortikultura SPH-TBF/BPS-Statistics Indonesia, Agricultural Statistic for Horticulture SPH-TBF

**Gambar** 5.2  
**Figures**

**Produksi Perkebunan Menurut Jenis Tanaman (ton) di Kota Ambon, 2019**  
**Production of Estate by Type of Crops (ton) in Ambon Municipality, 2019**



Sumber/Source: Dinas Pertanian dan Ketahanan Pangan Kota Ambon/ Ambon Municipality Agriculture and Food Security Service

## 5.1 HORTIKULTURA

### HORTICULTURE

**Tabel** 5.1.1 **Luas Panen Tanaman Sayuran Menurut Kecamatan dan Jenis Tanaman (ha) di Kota Ambon, 2018 dan 2019**  
**Table** 5.1.1 **Harvested Area of Vegetables by Subdistrict and Kind of Plant (ha) in Ambon Municipality, 2018 and 2019**

Kecamatan Subdistrict	Bawang Merah/Shallot		Cabai/Chili	
	2018	2019	2018	2019
(1)	(2)	(3)	(4)	(5)
Nusaniwe	-	-	3,00	1,00
Sirimau	-	-	1,00	-
Leitimur Selatan	-	-	4,00	2,00
Teluk Ambon Baguala	1,00	-	5,00	1,00
Teluk Ambon	5,00	6,00	17,00	16,00
<b>Kota Ambon</b>	<b>6,00</b>	<b>6,00</b>	<b>30,00</b>	<b>20,00</b>

Lanjutan Tabel/*Continued Table* 5.1.1

Kecamatan Subdistrict	Kentang/Potato		Kubis/Cabbage	
	2018	2019	2018	2019
(1)	(6)	(7)	(8)	(9)
Nusaniwe	-	-	3,00	-
Sirimau	-	-	-	-
Leitimur Selatan	-	-	-	-
Teluk Ambon Baguala	-	-	-	-
Teluk Ambon	-	-	9,00	19,00
<b>Kota Ambon</b>	-	-	<b>12,00</b>	<b>19,00</b>



Lanjutan Tabel/*Continued Table 5.1.1*

Kecamatan Subdistrict	Petsai Chinese Cabbage		Tomat/Tomato		Bawang Putih Garlic	
	2018	2019	2018	2019	2018	2019
(1)	(10)	(11)	(12)	(13)	(14)	(15)
Nusaniwe	5,00	6,00	1,00	1,00	-	-
Sirimau	-	1,00	1,00	1,00	-	-
Leitimur Selatan	-	-	1,00	2,00	-	-
Teluk Ambon Baguala	90,00	127,00	8,00	4,00	-	-
Teluk Ambon	31,00	48,00	18,00	39,00	-	-
<b>Kota Ambon</b>	<b>126,00</b>	<b>182,00</b>	<b>29,00</b>	<b>47,00</b>	<b>-</b>	<b>-</b>

Sumber/Source: BPS, Statistik Pertanian Hortikultura SPH-SBS/BPS-Statistics Indonesia, Agricultural Statistic for Horticulture SPH-SBS

Lanjutan Tabel/Continued Table 5.1.1

Kecamatan Subdistrict	Cabai Rawit/ Chili/ Cayenne Pepper		Cabai Besar/ Chili/ Big chili		Bayam/ Spinach	
	2018	2019	2018	2019	2018	2019
(1)	(16)	(17)	(18)	(19)	(20)	(21)
Nusaniwe	3	1	-	-	4	1
Sirimau	1	-	-	-	-	-
Leitimur Selatan	3	2	1	-	-	-
Teluk Ambon Baguala	4	1	1	-	29	50
Teluk Ambon	17	16	-	-	32	41
<b>Kota Ambon</b>	<b>28</b>	<b>20</b>	<b>2</b>	<b>-</b>	<b>65</b>	<b>92</b>

Lanjutan Tabel/*Continued Table* 5.1.1

Kecamatan Subdistrict	Buncis/ <i>String bean</i>		Kacang Panjang/ <i>Long Beans</i>		Kangkung/ <i>Water Spinach</i>	
	2018	2019	2018	2019	2018	2019
(1)	(22)	(23)	(24)	(25)	(26)	(27)
Nusaniwe	-	1	-	-	8	1
Sirimau	-	-	1	-	-	-
Leitimur Selatan	-	-	1	-	-	-
Teluk Ambon Baguala	1	1	8	4	95	98
Teluk Ambon	27	38	32	43	52	48
<b>Kota Ambon</b>	<b>28</b>	<b>40</b>	<b>42</b>	<b>47</b>	<b>155</b>	<b>147</b>

Lanjutan Tabel/Continued Table 5.1.1

Kecamatan Subdistrict	Ketimun/ Cucumber		Labu Siam/ Chayote		Terung/ Eggplant	
	2018	2019	2018	2019	2018	2019
(1)	(28)	(29)	(30)	(31)	(32)	(33)
Nusaniwe	-	-	1	2	4	1
Sirimau	-	-	-	-	-	1
Leitimur Selatan	1	-	-	-	1	-
Teluk Ambon Baguala	8	3	-	-	5	1
Teluk Ambon	25	41	19	22	31	43
<b>Kota Ambon</b>	<b>34</b>	<b>44</b>	<b>20</b>	<b>24</b>	<b>41</b>	<b>46</b>

Sumber/Source: BPS, Statistik Pertanian Hortikultura SPH-SBS/BPS-Statistics Indonesia, Agricultural Statistic for Horticulture SPH-SBS

**Tabel**  
**Table** 5.1.2**Produksi Tanaman Sayuran Menurut Kecamatan dan Jenis Tanaman (ton) di Kota Ambon, 2018 dan 2019**  
**Production of Vegetables by Subdistrict and Kind of Plant (ton) in Ambon Municipality, 2018 and 2019**

Kecamatan Subdistrict	Bawang Merah/Shallot		Cabai/Chili	
	2018	2019	2018	2019
(1)	(2)	(3)	(4)	(5)
Nusaniwe	-	-	14,50	5,50
Sirimau	-	-	9,80	-
Leitimur Selatan	-	-	33,60	16,30
Teluk Ambon Baguala	7,10	-	49,10	10,80
Teluk Ambon	25,00	21,80	119,00	100,70
<b>Kota Ambon</b>	<b>32,10</b>	<b>21,80</b>	<b>226,00</b>	<b>133,30</b>

Lanjutan Tabel/*Continued Table 5.1.2*

Kecamatan Subdistrict	Kentang/Potato		Kubis/Cabbage	
	2018	2019	2018	2019
(1)	(6)	(7)	(8)	(9)
Nusaniwe	-	-	72,30	-
Sirimau	-	-	-	-
Leitimur Selatan	-	-	-	-
Teluk Ambon Baguala	-	-	-	-
Teluk Ambon	-	-	68,50	138,60
<b>Kota Ambon</b>	-	-	<b>140,80</b>	<b>138,60</b>

Lanjutan Tabel/*Continued Table* 5.1.2

Kecamatan Subdistrict	Petsai <i>Chinese Cabbage</i>		Tomat/ <i>Tomato</i>		Bawang Putih <i>Garlic</i>	
	2018	2019	2018	2019	2018	2019
(1)	(10)	(11)	(12)	(13)	(14)	(15)
Nusaniwe	33,50	39,20	10,70	18,80	-	-
Sirimau	-	6,50	17,10	24,50	-	-
Leitimur Selatan	-	-	17,40	32,10	-	-
Teluk Ambon Baguala	774,10	1 139,80	97,00	73,20	-	-
Teluk Ambon	196,20	322,60	194,10	433,70	-	-
<b>Kota Ambon</b>	<b>1 003,80</b>	<b>1 508,10</b>	<b>336,30</b>	<b>582,30</b>	-	-

Lanjutan Tabel/Continued Table 5.1.2

Kecamatan Subdistrict	Cabai Rawit/ Chili/ Cayenne Pepper		Cabai Besar/ Chili/ Big chili		Bayam/ Spinach	
	2018	2019	2018	2019	2018	2019
(1)	(16)	(17)	(18)	(19)	(20)	(21)
Nusaniwe	14,50	5,50	-	-	7,80	3,7
Sirimau	9,80	-	-	-		
Leitimur Selatan	27,90	16,30	5,70	-		
Teluk Ambon Baguala	44,10	10,80	5,00	-	116,80	207,1
Teluk Ambon	119,00	100,70	-	-	107,60	145,6
<b>Kota Ambon</b>	<b>215,30</b>	<b>133,30</b>	<b>10,70</b>	<b>-</b>	<b>232,20</b>	<b>356,4</b>



Lanjutan Tabel/*Continued Table 5.1.2*

Kecamatan Subdistrict	Buncis/ <i>String bean</i>		Kacang Panjang/ <i>Long Beans</i>		Kangkung/ <i>Water Spinach</i>	
	2018	2019	2018	2019	2018	2019
(1)	(22)	(23)	(24)	(25)	(26)	(27)
Nusaniwe	-	15,50	-	-	50,20	7,30
Sirimau	-	-	4,00	-	-	-
Leitimur Selatan	-	-	0,90	-	-	-
Teluk Ambon Baguala	4,00	11,40	51,50	30,70	613,60	749,50
Teluk Ambon	192,40	262,50	156,90	241,60	355,70	339,80
<b>Kota Ambon</b>	<b>196,40</b>	<b>289,40</b>	<b>213,30</b>	<b>272,30</b>	<b>1 019,50</b>	<b>1 096,60</b>

Lanjutan Tabel/Continued Table 5.1.2

Kecamatan Subdistrict	Ketimun/ Cucumber		Labu Siam/ Chayote		Terung/ Eggplant	
	2018	2019	2018	2019	2018	2019
(1)	(28)	(29)	(30)	(31)	(32)	(33)
Nusaniwe	-	-	28,60	39,50	40,70	9,50
Sirimau	-	-	-	-	-	8,30
Leitimur Selatan	22,20	-	-	-	20,10	-
Teluk Ambon Baguala	100,80	42,10	-	-	77,90	17,50
Teluk Ambon	262,70	489,50	502,00	586,70	316,00	486,90
<b>Kota Ambon</b>	<b>385,70</b>	<b>531,60</b>	<b>530,60</b>	<b>626,20</b>	<b>454,70</b>	<b>522,20</b>

Sumber/Source: BPS, Statistik Pertanian Hortikultura SPH-SBS/BPS-Statistics Indonesia, Agricultural Statistic for Horticulture SPH-SBS

**Tabel**  
**Table** 5.1.3

**Luas Panen Tanaman Sayuran dan Buah-Buahan Semusim Menurut Jenis Tanaman (ha) di Kota Ambon, 2016-2019**

*Harvested Area of Seasonal Vegetables and Fruits by Kind of Plant (ha) in Ambon Municipality, 2016-2019*

Jenis Tanaman Kind of Plants	2016	2017	2018	2019
(1)	(2)	(3)	(4)	(5)
<b>Sayuran/ Vegetables</b>				
Bawang Daun/ <i>Wlech Onion</i>	...	4,00	10,00	9,00
Bawang Merah/ <i>Shallot</i>	...	12,00	6,00	6,00
Bawang Putih/ <i>Garlic</i>	...	-	-	-
Bayam/ <i>Spinach</i>	...	45,00	65,00	92,00
Buncis/ <i>Green Bean</i>	...	12,00	28,00	40,00
Cabai Besar/ <i>Chili (Capsicum Annum)</i>	...	3,00	2,00	-
Cabai Rawit/ <i>Chili (Capsicum Frutescens)</i>	...	56,00	28,00	20,00
Cabai/ <i>Chili</i>	...	59,00	30,00	-
Jamur/ <i>Mushroom</i>	...	-	-	-
Kacang Merah/ <i>Red Bean</i>	...	-	-	-
Kacang Panjang/ <i>Yarldlong Bean</i>	...	37,00	42,00	47,00
Kangkung/ <i>Kangkong</i>	...	121,00	155,00	147,00
Kembang Kol/ <i>Cauliflower</i>	...	-	-	-
Kentang/ <i>Potato</i>	...	-	-	-
Ketimun/ <i>Cucumber</i>	...	41,00	34,00	44,00
Kubis/ <i>Cabbage</i>	...	11,00	12,00	19,00
Labu Siam/ <i>Chayote</i>	...	9,00	20,00	24,00
Lobak/ <i>Radish</i>	...	-	-	-
Paprika/ <i>Bell Pepper</i>	...	-	-	-
Petsai/ <i>Chinese Cabbage</i>	...	88,00	126,00	182,00
Terung/ <i>Eggplant</i>	...	26,00	41,00	46,00
Tomat/ <i>Tomato</i>	...	35,00	29,00	47,00
Wortel/ <i>Carrot</i>	...	-	-	-

Lanjutan Tabel/*Continued Table* 5.1.3

Jenis Tanaman <i>Kind of Plants</i>	2016	2017	2018	2019
(1)	(2)	(3)	(4)	(5)
<b>Buah-buahan/ Fruits</b>				
Blewah/ <i>Cantaloupe</i>	-	-	-	-
Melon/ <i>Melon</i>	-	-	-	-
Semangka/ <i>Watermelon</i>	-	-	-	-
Stroberi/ <i>Strawberry</i>	-	-	-	-

Sumber/*Source*: BPS, Statistik Pertanian Hortikultura SPH-SBS/*BPS-Statistics Indonesia, Agricultural Statistic for Horticulture SPH-SBS*

**Tabel**  
**Table** 5.1.4

**Produksi Tanaman Sayuran dan Buah-Buahan Semusim  
Menurut Jenis Tanaman (ton) di Kota Ambon, 2016-  
2019**

*Production of Seasonal Vegetables and Fruits by Kind of  
Plant (ton) in Ambon Municipality, 2016-2019*

Jenis Tanaman Kind of Plants	2016	2017	2018	2019
(1)	(2)	(3)	(4)	(5)
<b>Sayuran/ Vegetables</b>				
Bawang Daun/ <i>Wlech Onion</i>	...	31,50	63,50	56,50
Bawang Merah/ <i>Shallot</i>	...	64,90	32,10	21,80
Bawang Putih/ <i>Garlic</i>	...	-	-	-
Bayam/ <i>Spinach</i>	...	247,00	232,20	356,40
Buncis/ <i>Green Bean</i>	...	109,30	196,40	289,40
Cabai Besar/ <i>Chili (Capsicum Annum)</i>	...	46,50	10,70	-
Cabai Rawit/ <i>Chili (Capsicum Frutescens)</i>	...	695,00	215,30	133,30
Cabai/ <i>Chili</i>	...	741,50	226,00	...
Jamur/ <i>Mushroom</i>	...	-	-	-
Kacang Merah/ <i>Red Bean</i>	...	-	-	-
Kacang Panjang/ <i>Yarldlong Bean</i>	...	286,20	213,30	272,30
Kangkung/ <i>Kangkong</i>	...	1 319,00	1 019,50	1096,60
Kembang Kol/ <i>Cauliflower</i>	...	-	-	-
Kentang/ <i>Potato</i>	...	-	-	-
Ketimun/ <i>Cucumber</i>	...	805,40	385,70	531,60
Kubis/ <i>Cabbage</i>	...	117,70	140,80	138,60
Labu Siam/ <i>Chayote</i>	...	123,00	530,60	626,20
Lobak/ <i>Radish</i>	...	-	-	-
Paprika/ <i>Bell Pepper</i>	...	-	-	-
Petsai/ <i>Chinese Cabbage</i>	...	746,90	1 003,80	1 508,10
Terung/ <i>Eggplant</i>	...	410,70	454,70	522,20
Tomat/ <i>Tomato</i>	...	564,30	336,30	582,30
Wortel/ <i>Carrot</i>	...	-	-	...

Lanjutan Tabel/*Continued Table* 5.1.4

Jenis Tanaman <i>Kind of Plants</i>	2016	2017	2018	2019
(1)	(2)	(3)	(4)	(5)
<b>Buah-buahan/ Fruits</b>				
Blewah/ <i>Cantaloupe</i>	-	-	-	-
Melon/ <i>Melon</i>	-	-	-	-
Semangka/ <i>Watermelon</i>	-	-	-	-
Stroberi/ <i>Strawberry</i>	-	-	-	-

Sumber/*Source*: BPS, Statistik Pertanian Hortikultura SPH-SBS/*BPS-Statistics Indonesia, Agricultural Statistic for Horticulture SPH-SBS*

**Tabel**  
**Table** 5.1.5

**Luas Panen Tanaman Biofarmaka Menurut Kecamatan dan Jenis Tanaman (m<sup>2</sup>) di Kota Ambon, 2018 dan 2019**  
*Harvested Area of Medicinal Plants by Subdistrict and Kind of Plant (m<sup>2</sup>) in Ambon Municipality, 2018 and 2019*

Kecamatan Subdistrict	Jahe/Ginger		Laos/Lengkuas/Galanga	
	2018	2019	2018	2019
(1)	(2)	(3)	(4)	(5)
Nusaniwe	1 300,00	1 400,00	1 725,00	1 925,00
Sirimau	3 250,00	3 550,00	5 820,00	6 820,00
Leitimur Selatan	650,00	800,00	1 620,00	2 500,00
Teluk Ambon Baguala	1 800,00	2 450,00	4 100,00	5 300,00
Teluk Ambon	3 000,00	4 100,00	6 220,00	10 170,00
<b>Kota Ambon</b>	<b>10 000,00</b>	<b>12 300,00</b>	<b>19 485,00</b>	<b>26 715,00</b>

Lanjutan Tabel/*Continued Table* 5.1.5

Kecamatan Subdistrict	Kencur/ <i>East Indian Galangal</i>		Kunyit/ <i>Turmeric</i>	
	2018	2019	2018	2019
(1)	(6)	(7)	(8)	(9)
Nusaniwe	590,00	710,00	1 775,00	1 425,00
Sirimau	1 700,00	3 200,00	3 700,00	4 000,00
Leitimur Selatan	-	-	1 230,00	1 130,00
Teluk Ambon Baguala	1 275,00	1 975,00	2 000,00	2 700,00
Teluk Ambon	2 125,00	5 700,00	6 525,00	12 675,00
<b>Kota Ambon</b>	<b>5 690,00</b>	<b>11 585,00</b>	<b>15 230,00</b>	<b>21 930,00</b>

Sumber/*Source*: BPS, Statistik Pertanian Hortikultura SPH-TBF/*BPS-Statistics Indonesia, Agricultural Statistic for Horticulture SPH-TBF*



**Tabel**  
**Table** 5.1.6

**Produksi Tanaman Biofarmaka Menurut Kecamatan dan Jenis Tanaman (kg) di Kota Ambon, 2018 and 2019**  
**Production of Medicinal Plants by Subdistrict and Kind of Plant (kg) in Ambon Municipality, 2018 and 2019**

Kecamatan Subdistrict	Jahe/Ginger		Laos/Lengkuas/Galanga	
	2018	2019	2018	2019
(1)	(2)	(3)	(4)	(5)
Nusaniwe	2 700,00	2 850,00	3 310,00	4 838,00
Sirimau	7 175,00	6 600,00	16 320,00	17 685,00
Leitimur Selatan	1 350,00	1 500,00	4 260,00	5 400,00
Teluk Ambon Baguala	3 600,00	5 550,00	8 700,00	10 950,00
Teluk Ambon	5 550,00	7 500,00	14 520,00	19 020,00
<b>Kota Ambon</b>	<b>20 375,00</b>	<b>24 000,00</b>	<b>47 110,00</b>	<b>57 893,00</b>

Lanjutan Tabel/Continued Table 5.1.6

Kecamatan Subdistrict	Kencur/East Indian Galangal		Kunyit/Turmeric	
	2018	2019	2018	2019
(1)	(6)	(7)	(8)	(9)
Nusaniwe	1 110,00	1 515,00	3 524,00	2 887,00
Sirimau	4 050,00	6 450,00	8 400,00	7 500,00
Leitimur Selatan	-	-	3 405,00	2 670,00
Teluk Ambon Baguala	2 400,00	3 449,00	3 900,00	5 400,00
Teluk Ambon	3 900,00	10 200,00	14 401,00	26 551,00
<b>Kota Ambon</b>	<b>11 460,00</b>	<b>21 614,00</b>	<b>33 630,00</b>	<b>45 008,00</b>

Sumber/Source: BPS, Statistik Pertanian Hortikultura SPH-TBF/BPS-Statistics Indonesia, Agricultural Statistic for Horticulture SPH-TBF

**Tabel** 5.1.7 **Luas Panen Tanaman Biofarmaka Menurut Jenis Tanaman (m<sup>2</sup>) di Kota Ambon, 2016-2019**  
**Table** 5.1.7 **Harvested Area of Medicinal Plants by Kind of Plant (m<sup>2</sup>) In Ambon Municipality, 2016-2019**

Jenis Tanaman Kind of Plants	2016	2017	2018	2019
(1)	(2)	(3)	(4)	(5)
Dlingo/Dringo/ Sweet Root/ <i>Calamus</i>	...	-	-	-
Jahe/ <i>Ginger</i>	...	4 820,00	10 000,00	12 300
Kapulaga/ <i>Java Cardamon</i>	...	-	-	-
Keji Beling/Kecibeling/ <i>Strobilanthes crispera</i>	...	-	-	-
Kencur/ <i>East Indian Galangal</i>	...	920,00	5 690,00	11 585
Kunyit/ <i>Turmeric</i>	...	6 430,00	15 230,00	21 930
Laos/Lengkuas/ <i>Galanga</i>	...	9 635,00	19 485,00	26 715
Lempuyang/ <i>Zingiber Aromaticum</i>	...	-	-	-
Lidah Buaya/ <i>Oliviera</i>	...	-	-	-
Mahkota Dewa/ <i>God's Crown</i>	...	-	-	-
Mengkudu/Pace/ <i>Indian Mulberry</i>	...	-	-	-
Sambiloto/ <i>King of Bitter</i>	...	-	-	-
Temuireng/ <i>Black Turmeric</i>	...	-	-	-
Temukunci/ <i>Chinese Keys</i>	...	-	-	-
Temulawak/ <i>Java Turmeric</i>	...	-	-	-

Sumber/Source: BPS, Statistik Pertanian Hortikultura SPH-TBF/BPS-Statistics Indonesia, Agricultural Statistic for Horticulture SPH-TBF

**Tabel 5.1.8** **Produksi Tanaman Biofarmaka Menurut Jenis Tanaman (kg) di Kota Ambon, 2016-2019**  
**Production of Medicinal Plants by Kind of Plant (kg) in Ambon Municipality, 2016-2019**

Jenis Tanaman Kind of Plants	2016	2017	2018	2019
(1)	(2)	(3)	(4)	(5)
Dlingo/Dringo/ Sweet Root/Calamus	...	-	-	-
Jahe/ Ginger	...	13 260,00	20 375,00	24 000
Kapulaga/ Java Cardamon	...	-	-	-
Keji Beling/Kecibeling/ <i>Strobilanthes crispata</i>	...	-	-	-
Kencur/ East Indian Galangal	...	1 869,00	11 460,00	21 614
Kunyit/ Turmeric	...	15 436,00	33 630,00	45 008
Laos/Lengkuas/ Galanga	...	25 335,00	47 110,00	57 893
Lempuyang/ <i>Zingiber Aromaticum</i>	...	-	-	-
Lidah Buaya/ <i>Oliviera</i>	...	-	-	-
Mahkota Dewa/ God's Crown	...	-	-	-
Mengkudu/Pace/ Indian Mulberry	...	-	-	-
Sambiloto/ King of Bitter	...	-	-	-
Temuireng/ Black Turmeric	...	-	-	-
Temukunci/ Chinese Keys	...	-	-	-
Temulawak/ Java Turmeric	...	-	-	-

Sumber/Source: BPS, Statistik Pertanian Hortikultura SPH-TBF/BPS-Statistics Indonesia, Agricultural Statistic for Horticulture SPH-TBF

**Tabel**  
**Table** 5.1.9**Luas Panen Tanaman Hias Menurut Kecamatan dan Jenis Tanaman (m<sup>2</sup>) di Kota Ambon, 2018 dan 2019**  
**Harvested Area of Ornamental Plants by Subdistrict and Kind of Plant (m<sup>2</sup>) in Ambon Municipality, 2018 and 2019**

Kecamatan Subdistrict	Anggrek/ <i>Orchid</i>		Krisan/ <i>Chrysantemum</i>	
	2018	2019	2018	2019
(1)	(2)	(3)	(4)	(5)
Nusaniwe	-	-	-	-
Sirimau	-	-	-	-
Leitimur Selatan	-	-	-	-
Teluk Ambon Baguala	-	-	-	-
Teluk Ambon	-	-	-	-
<b>Kota Ambon</b>	-	-	-	-

Lanjutan Tabel/Continued Table 5.1.9

Kecamatan Subdistrict	Mawar/Rose		Sedap Malam/Tuberose	
	2018	2019	2018	2019
(1)	(6)	(7)	(8)	(9)
Nusaniwe	-	-	-	-
Sirimau	-	-	-	-
Leitimur Selatan	-	-	-	-
Teluk Ambon Baguala	-	-	-	-
Teluk Ambon	-	-	-	-
<b>Kota Ambon</b>	-	-	-	-

Sumber/Source: BPS, Statistik Pertanian Hortikultura SPH-TH/BPS-Statistics Indonesia, Agricultural Statistik for Horticulture SPH-TH

**Tabel**  
**Table** 5.1.10

**Produksi Tanaman Hias Menurut Kecamatan dan Jenis  
Tanaman (tangkai) di Kota Ambon, 2018 dan 2019**  
*Production of Ornamental Plants by Subdistrict and Kind of  
Plant (stalks) in Ambon Municipality, 2018 and 2019*

Kecamatan Subdistrict	Anggrek/ <i>Orchid</i>		Krisan/ <i>Chrysantemum</i>	
	2018	2019	2018	2019
(1)	(2)	(3)	(4)	(5)
Nusaniwe	-	-	-	-
Sirimau	-	-	-	-
Leitimur Selatan	-	-	-	-
Teluk Ambon Baguala	-	-	-	-
Teluk Ambon	-	-	-	-
<b>Kota Ambon</b>	-	-	-	-

Lanjutan Tabel/*Continued Table* 5.1.10

Kecamatan Subdistrict	Mawar/Rose		Sedap Malam/Tuberose	
	2018	2019	2018	2019
(1)	(6)	(7)	(8)	(9)
Nusaniwe	-	-	-	-
Sirimau	-	-	-	-
Leitimur Selatan	-	-	-	-
Teluk Ambon Baguala	-	-	-	-
Teluk Ambon	-	-	-	-
<b>Kota Ambon</b>	-	-	-	-

Sumber/Source: BPS, Statistik Pertanian Hortikultura SPH-TH/BPS-Statistics Indonesia, *Agricultural Statistik for Horticulture SPH-TH*



**Tabel** 5.1.11 **Luas Panen Tanaman Hias Menurut Jenis Tanaman (m<sup>2</sup>) di Kota Ambon, 2016-2019**  
**Table** 5.1.11 **Harvested Area of Ornamental Plants by Kind of Plant (m<sup>2</sup>) in Ambon Municipality, 2016-2019**

Jenis Tanaman Kind of Plants	2016	2017	2018	2019
(1)	(2)	(3)	(4)	(5)
Adenium (Kamboja Jepang)/ <i>Adenium obesum</i>	-	-	-	-
Aglaonema/ <i>Chinese evergreens</i>	-	-	-	-
Anggrek/ <i>Orchid</i>	-	-	-	-
Anthurium Bunga/ <i>Flamingo Lily Flower</i>	-	-	-	-
Anthurium Daun/ <i>Laceleaf</i>	-	-	-	-
Anyelir/ <i>Carnation</i>	-	-	-	-
Caladium/ <i>Heart of Jesus</i>	-	-	-	-
Cordylina/ <i>Cordylina</i>	-	-	-	-
Diffenbachia/ <i>Dumb canes</i>	-	-	-	-
Dracaena/ <i>Dracaena</i>	-	-	-	-
Euphorbia/ <i>Spurges</i>	-	-	-	-
Gladiol/ <i>Gladiol</i>	-	-	-	-
Herbras/ <i>Gerbera</i>	-	-	-	-
Krisan/ <i>Chrysantemum</i>	-	-	-	-
Mawar/ <i>Rose</i>	-	-	-	-
Melati/ <i>Jasmine</i>	-	-	-	-
Monstera/ <i>Swiss cheese plant</i>	-	-	-	-
Pakis/ <i>Fern</i>	-	-	-	-
Palem/ <i>Palm</i>	-	-	-	-
Pedang-pedangan/ <i>Sansevieria</i>	-	-	-	-
Pisang-pisangan/ <i>Heliconia</i>	-	-	-	-
Philodendron/ <i>Philodendron</i>	-	-	-	-
Sedap Malam/ <i>Tuberose</i>	-	-	-	-
Soka/ <i>Ixora</i>	-	-	-	-

Sumber/Source: BPS, Statistik Pertanian Hortikultura SPH-TH/BPS-Statistics Indonesia, *Agricultural Statistik for Horticulture SPH-TH*

**Tabel** 5.1.12 **Produksi Tanaman Hias Menurut Jenis Tanaman (tangkai) di Kota Ambon, 2016-2019**  
**Table** 5.1.12 **Production of Ornamental Plants by Kind of Plant (stalks) in Ambon Municipality, 2016-2019**

Jenis Tanaman Kind of Plants	2016	2017	2018	2019
(1)	(2)	(3)	(4)	(5)
Adenium (Kamboja Jepang)/ <i>Adenium obesum</i>	-	-	-	-
Aglaonema/ <i>Chinese evergreens</i>	-	-	-	-
Anggrek/ <i>Orchid</i>	-	-	-	-
Anthurium Bunga/ <i>Flamingo Lily Flower</i>	-	-	-	-
Anthurium Daun/ <i>Laceleaf</i>	-	-	-	-
Anyelir/ <i>Carnation</i>	-	-	-	-
Caladium/ <i>Heart of Jesus</i>	-	-	-	-
Cordyline/ <i>Cordyline</i>	-	-	-	-
Diffenbachia/ <i>Dumb canes</i>	-	-	-	-
Dracaena/ <i>Dracaena</i>	-	-	-	-
Euphorbia/ <i>Spurges</i>	-	-	-	-
Gladiol/ <i>Gladiol</i>	-	-	-	-
Herbras/ <i>Gerbera</i>	-	-	-	-
Krisan/ <i>Chrysantemum</i>	-	-	-	-
Mawar/ <i>Rose</i>	-	-	-	-
Melati/ <i>Jasmine</i>	-	-	-	-
Monstera/ <i>Swiss cheese plant</i>	-	-	-	-
Pakis/ <i>Fern</i>	-	-	-	-
Palem/ <i>Palm</i>	-	-	-	-
Pedang-pedangan/ <i>Sansevieria</i>	-	-	-	-
Pisang-pisangan/ <i>Heliconia</i>	-	-	-	-
Philodendron/ <i>Philodendron</i>	-	-	-	-
Sedap Malam/ <i>Tuberose</i>	-	-	-	-
Soka/ <i>Ixora</i>	-	-	-	-

Sumber/Source: BPS, Statistik Pertanian Hortikultura SPH-TH/BPS-Statistics Indonesia, Agricultural Statistik for Horticulture SPH-TH

**Tabel**  
**Table** 5.1.13**Produksi Buah-buahan Menurut Kecamatan dan Jenis  
Tanaman (ton) di Kota Ambon, 2018 and 2019**  
*Production of Fruits by Subdistrict and Kind of Plant (ton) in  
Ambon Municipality, 2018 and 2019*

Kecamatan Subdistrict	Mangga/Mango		Durian/Durian	
	2018	2019	2018	2019
(1)	(2)	(3)	(4)	(5)
Nusaniwe	22,50	25,50	18,00	17,50
Sirimau	33,80	22,50	60,00	55,00
Leitimur Selatan	25,30	19,50	72,00	55,00
Teluk Ambon Baguala	38,00	43,00	18,00	25,00
Teluk Ambon	23,00	22,40	51,00	55,00
<b>Kota Ambon</b>	<b>142,60</b>	<b>132,90</b>	<b>219,00</b>	<b>207,50</b>

Lanjutan Tabel/*Continued Table* 5.1.13

Kecamatan Subdistrict	Jeruk/Orange		Pisang/Banana	
	2018	2019	2018	2019
(1)	(6)	(7)	(8)	(9)
Nusaniwe	1,50	...	55,30	64,50
Sirimau	1,00	...	111,00	21,40
Leitimur Selatan	-	...	227,00	72,50
Teluk Ambon Baguala	1,60	...	157,00	62,00
Teluk Ambon	1,00	...	250,00	77,00
<b>Kota Ambon</b>	<b>5,10</b>	<b>...</b>	<b>800,30</b>	<b>297,40</b>

Lanjutan Tabel/*Continued Table* 5.1.13

Kecamatan Subdistrict	Pepaya/Papaya		Salak/Salacca	
	2018	2019	2018	2019
(1)	(10)	(11)	(12)	(13)
Nusaniwe	7,30	4,00	11,50	10,00
Sirimau	18,90	6,40	9,70	8,50
Leitimur Selatan	54,40	16,80	29,60	29,00
Teluk Ambon Baguala	15,50	8,20	6,60	4,20
Teluk Ambon	23,10	7,60	8,90	2,80
<b>Kota Ambon</b>	<b>119,20</b>	<b>43,00</b>	<b>66,30</b>	<b>54,50</b>

Sumber/Source: BPS, Statistik Pertanian Hortikultura SPH-BST/BPS-Statistics Indonesia, *Agricultural Statistic for Horticulture SPH-BST*

**Tabel** 5.1.14 **Produksi Buah-Buahan dan Sayuran Tahunan Menurut Jenis Tanaman (Ton) di Kota Ambon, 2016-2019**  
**Table** 5.1.14 **Production of Annual Fruits and Vegetables by Kind of Plant (ton) in Ambon Municipality, 2016-2019**

Jenis Tanaman Kind of Plants	2016	2017	2018	2019
(1)	(2)	(3)	(4)	(5)
<b>Buah-Buahan/ Fruits:</b>				
Alpukat/ Avocado	...	...	30,1	35,4
Anggur/ Grape	...	...	-	-
Apel/ Apple	...	...	-	-
Belimbing/ Star Fruit	...	...	47,9	25,4
Duku/Langsar/Kokosan/ Duku	...	...	141,0	111,5
Durian/ Durian	...	...	219,0	207,5
Jambu Air/ Water Apple	...	...	59,8	33,7
Jambu Biji/ Guava	...	...	45,7	24,2
Jengkol/ Jengkol	...	...	-	-
Jeruk Besar/ Pomelo	...	...	3,3	-
Jeruk Siam/Keprok/ Orange/Tangerine	...	...	5,1	-
Mangga/ Mango	...	...	142,6	132,9
Manggis/ Mangosteen	...	...	65,5	46,1
Markisa/Konyal/ Passion fruit	...	...	-	-
Melinjo/ Gnetum/Melinjo	...	...	45,1	22,7
Nangka/Cempedak/ Jackfruit	...	...	214,3	185,1
Nenas/ Pineapple	...	...	14,4	16,7
Pepaya/ Papaya	...	...	119,2	43,0
Petai/ Twisted Cluster Bean	...	...	9,9	19,7
Pisang/ Banana	...	...	800,3	297,4
Rambutan/ Rambutan	...	...	144,0	32,6
Salak/ Snakefruit	...	...	66,3	54,5
Sawo/ Sapodilla/Sawo	...	...	-	-
Sirsak/ Soursop	...	...	55,4	31,2
Sukun/ Breadfruit	...	...	104,1	83,6

Sumber/Source: BPS, Statistik Pertanian Hortikultura SPH-BST/BPS-Statistics Indonesia, Agricultural Statistic for Horticulture SPH-BST

**Tabel**  
**Table** 5.1.15

**Luas Tanam, Luas Panen, Hasil Produksi dan Rata-rata  
Produksi Ubi Kayu di Kota Ambon Menurut Kecamatan,  
2019**  
*Cultivated Area, Harvested Area, Production and Yield Rate  
of Cassava in Ambon Municipality by Subdistrict, 2019*

Kecamatan Subdistrict	Luas Tanam Cultivated Area (Ha)	Luas Panen Harvested Area (Ha)	Produksi Production (Ton)	Rata-rata Produksi Yield Rate (Ton/Ha)
(1)	(2)	(3)	(4)	(5)
Nusaniwe	29,50	25,05	414,00	16,53
Sirimau	36,50	25,75	434,25	16,86
Leitimur Selatan	58,79	45,50	1 621,00	35,63
T. A. Baguala	66,55	48,25	851,00	17,64
Teluk Ambon	156,25	102,25	1 446,00	14,14
<b>Kota Ambon</b>	<b>347,59</b>	<b>246,80</b>	<b>4 766,25</b>	<b>20,16</b>

Sumber/Source: Dinas Pertanian dan Ketahanan Pangan Kota Ambon/ Ambon Municipality Agriculture and Food Security Service

**Tabel**  
**Table** 5.1.16

**Luas Tanam, Luas Panen, Hasil Produksi dan Rata-rata  
Produksi Ubi Jalar di Kota Ambon Menurut Kecamatan,  
2019**  
*Cultivated Area, Harvested Area, Production and Yield Rate  
of Sweet Potatoes in Ambon Municipality by Subdistrict,  
2019*

Kecamatan Subdistrict	Luas Tanam Cultivated Area (Ha)	Luas Panen Harvested Area (Ha)	Produksi Production (Ton)	Rata-rata Produksi Yield Rate (Ton/Ha)
(1)	(2)	(3)	(4)	(5)
Nusaniwe	1	1	2	2
Sirimau	-	-	-	-
Leitimur Selatan	1	1	7	7
T. A. Baguala	-	-	-	-
Teluk Ambon	1	1	25	25
<b>Kota Ambon</b>	<b>2,8</b>	<b>2,95</b>	<b>33,13</b>	<b>11,33</b>

Catatan/Note : 1. Data Kecamatan merupakan data pembulatan/ Subdistrict data is rounding data

2. Data jumlah merupakan data sebelum pembulatan/ Total data is data before rounding

Sumber/Source: Dinas Pertanian dan Ketahanan Pangan Kota Ambon/ Ambon Municipality Agriculture and Food Security Service



**Tabel**  
**Table** 5.1.17

**Luas Tanam, Luas Panen, Hasil Produksi dan Rata-rata Produksi Kacang Tanah di Kota Ambon Menurut Kecamatan, 2019**  
*Cultivated Area, Harvested Area, Production and Yield Rate of Peanuts in Ambon Municipality by Subdistrict, 2019*

Kecamatan Subdistrict	Luas Tanam Cultivated Area (Ha)	Luas Panen Harvested Area (Ha)	Produksi Production (Ton)	Rata-rata Produksi Yield Rate (Ton/Ha)
(1)	(2)	(3)	(4)	(5)
Nusaniwe	-	-	-	-
Sirimau	-	-	-	-
Leitimur Selatan	0,80	1,50	5,2	3,47
T. A. Baguala	-	-	-	-
Teluk Ambon	1,75	0,55	1,5	2,73
<b>Kota Ambon</b>	<b>2,55</b>	<b>2,05</b>	<b>6,7</b>	<b>3,27</b>

Sumber/Source: Dinas Pertanian dan Ketahanan Pangan Kota Ambon/ Ambon Municipality Agriculture and Food Security Service

**Tabel**  
**Table** 5.1.18

**Luas Tanam, Luas Panen, Hasil Produksi dan Rata-rata  
Produksi Jagung di Kota Ambon Menurut Kecamatan,  
2019**  
*Cultivated Area, Harvested Area, Production and Yield Rate  
of Maize in Ambon Municipality by Subdistrict, 2019*

<b>Kecamatan Subdistrict</b>	<b>Luas Tanam Cultivated Area (Ha)</b>	<b>Luas Panen Harvested Area (Ha)</b>	<b>Produksi Production (Ton)</b>	<b>Rata-rata Produksi Yield Rate (Ton/Ha)</b>
(1)	(2)	(3)	(4)	(5)
Nusaniwe	5	...	...	...
Sirimau	4	...	...	...
Leitimur Selatan	4	...	...	...
T. A. Baguala	18	...	...	...
Teluk Ambon	40	...	...	...
<b>Kota Ambon</b>	69,5	...	...	...

Catatan/Note : 1. Data Kecamatan merupakan data pembulatan/ *Subdistrict data is rounding data*  
2. Data jumlah merupakan data sebelum pembulatan/ *Total data is data before rounding*

Sumber/Source: Dinas Pertanian dan Ketahanan Pangan Kota Ambon/ *Ambon Municipality Agriculture and Food Security Service*

## 5.2 PERKEBUNAN ESTATE CROPS

**Tabel 5.2.1** Luas Areal Tanaman Perkebunan Menurut Kecamatan dan Jenis Tanaman (ha) di Kota Ambon, 2018 dan 2019  
*Planted Area of Estate Crops by Subdistrict and Type of Crops (ha) in Ambon Municipality, 2018 dan 2019*

Kecamatan Subdistrict	Cengkeh/Clove		Kelapa/Coconut	
	2018	2019	2018	2019
(1)	(2)	(3)	(4)	(5)
Nusaniwe	527	550	1 280	1 280
Sirimau	169	189	185	185
Leitimur Selatan	319	404	229	228
Teluk Ambon Baguala	202	222	146	145
Teluk Ambon	275	330	528	528
<b>Kota Ambon</b>	<b>1 492</b>	<b>1 695</b>	<b>2 368</b>	<b>2 366</b>

Lanjutan Tabel/*Continued Table* 5.2.1

Kecamatan <i>Subdistrict</i>	Pala/ <i>Nutmeg</i>		Jambu Mete/ <i>Cashew</i>	
	2018	2019	2018	2019
(1)	(6)	(7)	(8)	(9)
Nusaniwe	586	586	12	11
Sirimau	212	264	12	10
Leitimur Selatan	545	545	7	6
Teluk Ambon Baguala	130	158	5	5
Teluk Ambon	355	490	18	13
<b>Kota Ambon</b>	<b>1 828</b>	<b>2 043</b>	<b>54</b>	<b>45</b>

Lanjutan Tabel/*Continued Table* 5.2.1

Kecamatan Subdistrict	Kakao/Cocoa		Kopi/Coffee	
	2018	2019	2018	2019
(1)	(10)	(11)	(12)	(13)
Nusaniwe	33	33	-	-
Sirimau	15	15	-	-
Leitimur Selatan	53	42	-	-
Teluk Ambon Baguala	11	11	-	-
Teluk Ambon	102	90	-	-
<b>Kota Ambon</b>	<b>214</b>	<b>191</b>	-	-

Sumber/Source: Dinas Pertanian dan Ketahanan Pangan Kota Ambon/ *Ambon Municipality Agriculture and Food Security Service*

Lanjutan Tabel/Continued Table 5.2.1

Kecamatan Subdistrict	Kelapa Sawit/Oil Palm		Karet/Rubber	
	2018	2019	2018	2019
(1)	(10)	(11)	(12)	(13)
Nusaniwe	-	-	-	-
Sirimau	-	-	-	-
Leitimur Selatan	-	-	-	-
Teluk Ambon Baguala	-	-	-	-
Teluk Ambon	-	-	-	-
<b>Kota Ambon</b>	-	-	-	-

Lanjutan Tabel/*Continued Table 5.2.1*

Kecamatan <i>Subdistrict</i>	Teh/ <i>Tea</i>		Tembakau/ <i>Tobacco</i>	
	2018	2019	2018	2019
(1)	(10)	(11)	(12)	(13)
Nusaniwe	-	-	-	-
Sirimau	-	-	-	-
Leitimur Selatan	-	-	-	-
Teluk Ambon Baguala	-	-	-	-
Teluk Ambon	-	-	-	-
<b>Kota Ambon</b>	-	-	-	-

Sumber/*Source*: Dinas Pertanian dan Ketahanan Pangan Kota Ambon/ *Ambon Municipality Agriculture and Food Security Service*

**Tabel**  
**Table** 5.2.2

**Produksi Perkebunan Menurut Kecamatan dan Jenis Tanaman (ton) di Kota Ambon, 2018 dan 2019**  
**Production of Estate by Subdistrict and Type of Crops (ton) in Ambon Municipality, 2018 and 2019**

Kecamatan Subdistrict	Cengkeh/Clove		Kelapa/Coconut	
	2018	2019	2018	2019
(1)	(2)	(3)	(4)	(5)
Nusaniwe	100,00	139,20	560,00	420,00
Sirimau	32,00	46,00	83,00	59,50
Leitimur Selatan	65,00	77,28	140,00	82,41
Teluk Ambon Baguala	36,00	61,60	86,00	60,72
Teluk Ambon	55,00	65,60	270,00	165,60
<b>Kota Ambon</b>	<b>288,00</b>	<b>389,68</b>	<b>1 139,00</b>	<b>788,23</b>



Lanjutan Tabel/*Continued Table 5.2.2*

Kecamatan <i>Subdistrict</i>	Pala/ <i>Nutmeg</i>		Jambu Mete/ <i>Cashew</i>	
	2018	2019	2018	2019
(1)	(6)	(7)	(8)	(9)
Nusaniwe	190,00	170,00	2,02	4,80
Sirimau	80,00	61,20	2,28	2,20
Leitimur Selatan	176,00	136,00	3,23	1,80
Teluk Ambon Baguala	42,00	40,80	2,98	2,00
Teluk Ambon	133,00	108,80	5,92	7,80
<b>Kota Ambon</b>	<b>621,00</b>	<b>516,80</b>	<b>16,43</b>	<b>18,60</b>

Lanjutan Tabel/*Continued Table 5.2.2*

Kecamatan Subdistrict	Kakao/Cocoa		Kopi/Coffee	
	2018	2019	2018	2019
(1)	(10)	(11)	(12)	(13)
Nusaniwe	40,00	18,60	-	-
Sirimau	10,00	10,80	-	-
Leitimur Selatan	16,00	26,40	-	-
Teluk Ambon Baguala	6,00	6,00	-	-
Teluk Ambon	100,00	36,00	-	-
<b>Kota Ambon</b>	<b>172,00</b>	<b>97,80</b>	-	-

Sumber/Source: Dinas Pertanian dan Ketahanan Pangan Kota Ambon/ *Ambon Municipality Agriculture and Food Security Service*

Lanjutan Tabel/*Continued Table 5.2.2*

Kecamatan Subdistrict	Kelapa Sawit/Oil Palm		Karet/Rubber	
	2018	2019	2018	2019
(1)	(10)	(11)	(12)	(13)
Nusaniwe	-	-	-	-
Sirimau	-	-	-	-
Leitimur Selatan	-	-	-	-
Teluk Ambon Baguala	-	-	-	-
Teluk Ambon	-	-	-	-
<b>Kota Ambon</b>	-	-	-	-

Lanjutan Tabel/*Continued Table 5.2.2*

Kecamatan <i>Subdistrict</i>	Teh/ <i>Tea</i>		Tembakau/ <i>Tobacco</i>	
	2018	2019	2018	2019
(1)	(10)	(11)	(12)	(13)
Nusaniwe	-	-	-	-
Sirimau	-	-	-	-
Leitimur Selatan	-	-	-	-
Teluk Ambon Baguala	-	-	-	-
Teluk Ambon	-	-	-	-
<b>Kota Ambon</b>	-	-	-	-

Sumber/*Source*: Dinas Pertanian dan Ketahanan Pangan Kota Ambon/ *Ambon Municipality Agriculture and Food Security Service*

### 5.3 PETERNAKAN DAN PERIKANAN LIVESTOCK AND FISHERIES

**Tabel** 5.3.1 **Populasi, Jumlah Pemotongan Hewan, Jumlah Produksi Daging, Perkembangan Nilai Produksi, dan Jumlah Impor Hewan Ternak, Menurut Jenis Hewan Ternak di Kota Ambon, 2019**  
*Population, Number of Slaughterhouses, Number of Meat Production, Development of Production Value, and Number of Imported Livestock, by Type of Livestock in Ambon Municipality, 2019*

Hewan Ternak Livestock	Populasi Ternak Livestock Population <sup>1</sup>	Pemotongan Hewan Ternak Livestock Slaughtered <sup>1</sup>	Produksi Daging Production of Meat (Kg/Kgs)	Nilai Produksi Daging the value of meat production <sup>2</sup>	Jumlah Import Amount Imported <sup>1</sup>
(1)	(2)	(3)	(4)	(5)	(6)
Sapi/Cow	2 108	5 792	295 730	295 730	...
Kerbau/Buffalo	-	142	2 570	2 570	...
Kambing/Goat	761	493	157	157	...
Babi/Pig	10.006	3 316	109 510	109 510	...
Itik/Duck	1 195	747	831 000	...	...
Ayam Ras/ Purebred Chicken	112 000	112 000	188 220	...	112 000
Ayam Buras/ free- range chicken	...	19 121	991 501 000	...	...

<sup>1</sup> : Jumlah masing-masing hewan ternak / The number of each Livestock

<sup>2</sup> : Dalam 000 Rupiah/ In 000 Rupiah

Sumber/Source: Dinas Pertanian dan Ketahanan Pangan Kota Ambon/ Ambon Municipality Agriculture and Food Security Service

**Tabel** 5.3.2 **Jumlah Rumah Tangga Perikanan (RTP) dan Perahu Tanpa Motor di Kota Ambon, 2015 – 2019**  
**Number of Fishery Households (FHH) and Motorless Fishing-Boats in Ambon Municipality, 2015 – 2019**

Tahun Year	Rumah Tangga Perikanan/ Number of Fishery Households	Perahu Nelayan Menurut Ukuran Size of Fishing-Boat			Jumlah Total
		Kecil Small	Sedang Medium	Besar Large	
(1)	(2)	(3)	(4)	(5)	(6)
2015	3 480	1 495	370	110	1 975
2016	3 480	1 495	375	110	1 980
2017	3 480	1 563	396	110	2 069
2018	3 488	1 565	399	113	2 077
2019	3 820	1 758	541	174	2 473

Sumber/Source: Dinas Perikanan Kota Ambon/Official of Fisheries, Ambon Municipality

**Tabel** 5.3.3 **Jumlah Perahu Kapal Penangkapan Ikan pada Pusat Pendaratan di Kota Ambon, 2015 – 2019**  
**Number of Fishing-Boats in Landing Ports of Ambon Municipality, 2015 – 2019**

Tahun Year	Jukung (Perahu Semang) Outrigger	Perahu Papan (Arumbai) Arumbai	Motor Tempel Out Board Motor	Kapal Motor In Board Motor	Jumlah Total
(1)	(2)	(3)	(4)	(5)	(6)
2015	1 270	70	667	45	2 052
2016	1 311	70	667	45	2 093
2017	1 375	70	688	45	2 178
2018	1 375	70	791	45	2 281
2019	1 328	213	770	174	2 485

Sumber/Source: Dinas Perikanan Kota Ambon/Official of Fisheries, Ambon Municipality

**Tabel** 5.3.4 **Jumlah Alat Penangkapan Ikan Menurut Jenisnya di Kota Ambon, 2015 – 2019**  
**Table** 5.3.4 **Number of Fishing-Boats in Landing Ports of Ambon Municipality, 2015 – 2019**

Tahun Year	Pukat Pantai Beach Dagnet	Pukat Cincin Ring Dagnet	Jaring Insang Gillnet	Jaring Angkat Lift net	Huhate Pole & Line	Pancing Tunda Jigger	Jala, Bubu, Serok, dll Handline
(1)	(2)	(3)	(4)	(5)	(6)	(7)	(8)
2015	14	77	352	494	27	345	2 278
2016	17	79	352	494	27	345	2 278
2017	17	79	416	494	27	366	2 278
2018	18	83	420	502	45	372	2 278
2019	17	89	627	509	541	330	1 758

Sumber/Source: Dinas Perikanan Kota Ambon/Official of Fisheries, Ambon Municipality



**Tabel**  
**Table** 5.3.5

**Volume dan Nilai Produksi Ikan Segar di Tempat  
Pelelangan Ikan di Kota Ambon, 2019**  
*Volume and Production Value of Fresh Fish at Public Fish  
Auction Place Ambon Municipality, 2019*

<b>Jenis Ikan</b> <i>Fish Species</i>	<b>Volume Pemasaran Ikan Segar Melalui Tempat Pelelangan Ikan (Ton)</b> <i>Volume of Fresh Fish Marketed at Public Fish Auction Place (Ton)</i>	<b>Nilai Produksi Ikan Segar Melalui Tempat Pelelangan Ikan<sup>1</sup></b> <i>Production Value of Fresh Fish Marketed at Public Fish Auction Place<sup>1</sup></i>
(1)	(2)	(3)
Ikan Cakalang/ <i>Skipjack</i>	3 915,00	19 575 000
Kembung/ <i>Rastrelliger</i>	3 813,36	7 626 720
Julung/ <i>Garfish</i>	-	-
Tongkol/ <i>Scombridae</i>	4 614,69	11 536 725
Layang/ <i>Decapterus</i>	5 122,38	10 244 760
Selar/ <i>Trevaillies</i>	-	-
Lain-Lain/ <i>Others</i>	4 324,29	8 648 580
<b>Jumlah/Total</b>	<b>21 789,72</b>	<b>57 631 785</b>

<sup>1</sup> : Dalam 000 Rupiah/ *In 000 Rupiah*

Sumber/*Source*: Dinas Perikanan Kota Ambon/*Official of Fisheries, Ambon Municipality*

**Tabel** 5.3.6 **Produksi dan Nilai Produksi Perikanan di Kota Ambon Menurut Kecamatan, 2019**  
**Fishery Production and Value by Subdistricts in Ambon Municipality, 2019**

<b>Kecamatan Subdistrict</b>	<b>Produksi Production (Ton)</b>	<b>Nilai Value (000 Rp)</b>
(1)	(2)	(3)
Nusaniwe	9 919,21	19 838,42
Sirimau	6 354,55	12 709,10
Leitimur Selatan	3 811,55	7 623,10
Teluk Ambon Baguala	2 369,68	4 739,36
Teluk Ambon	2 721,94	5 443,88
<b>Kota Ambon</b>	<b>25 176,93</b>	<b>50 353,86</b>

Sumber/Source: Dinas Perikanan Kota Ambon/Official of Fisheries, Ambon Municipality

**Tabel**  
**Table** 5.3.7

**Jenis Olahan Perikanan di Kota Ambon Menurut Jenis Ikan, 2018**  
**Type of Processed Fish by Fish Species in Ambon Municipality, 2018**

Jenis Ikan Fish Species	Jenis Olahan Ikan Type of Processed Fish	
	Pengasapan (ton) Smoked Fish (ton)	Pembekuan (ton) Frozen Fish (ton)
(1)	(2)	(3)
Layang/ <i>Decapterus SPP</i>	19 838,42	1 008,29
Selar/ <i>Trevailles</i>	12 709,10	50,41
Lemuru/ <i>Lemuru</i>	7 623,10	...
Kembung/ <i>Rastregillers</i>	...	...
Tuna/ <i>Tuna</i>	...	946,25
Cakalang/ <i>Skipjack</i>	4 739,36	...
Tongkol/ <i>Scrombidae</i>	5 443,88	2 245,86
Peperek	...	18,22
Manjung	...	...
Udang/ <i>Prawns</i>	...	...
Lainnya/ <i>Others</i>	...	192,66
<b>Jumlah/Total</b>	<b>3 828,32</b>	<b>4 461,69</b>

Catatan/Note : Data terbaru belum tersedia/*Lastest Data not yet available*

Sumber/Source : Dinas Perikanan Kota Ambon/*Official of Fisheries, Ambon Municipality*



# BAB 06

Chapter

# INDUSTRI, PERTAMBANGAN, DAN ENERGI

## INDUSTRY, MINING, AND ENERGY



Jumlah pengguna listrik Kota Ambon tahun 2019 meningkat **5,03 persen** dibandingkan tahun 2018



Listrik terjual di Kota Ambon tahun 2019 sebesar **318 juta kWh** dengan nilai **385 miliar rupiah**



Terdapat **12.331** pelanggan PDAM di Kota Ambon pada tahun 2019

Sumber:  
PT PLN Persero Wilayah Maluku dan Maluku Utara  
PDAM Kota Ambon



**PENJELASAN TEKNIS**

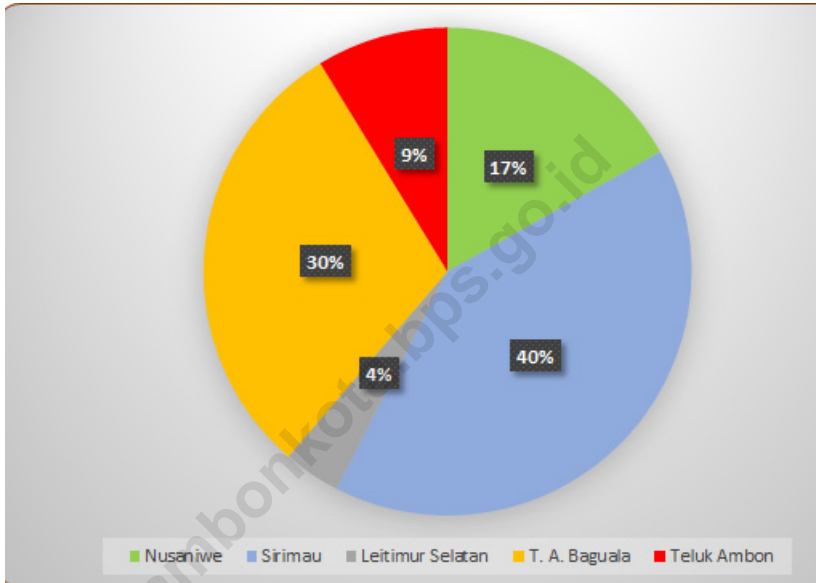
1. **Kapasitas listrik terpasang** adalah total kapasitas dari seluruh mesin pembangkit listrik yang dioperasikan.
2. **Listrik yang dibangkitkan** adalah jumlah listrik yang dibangkitkan oleh seluruh mesin pembangkit listrik dan dinyatakan dalam satuan dasar Watt hours.
3. **Jumlah listrik/gas/air bersih yang terjual/ didistribusikan** adalah banyaknya listrik/gas/air bersih yang disalurkan kepada para pelanggan.
4. **Kapasitas produksi potensial** adalah hubungan antara output yang sebenarnya diproduksi dengan peralatan yang terpasang dan potensi output yang dapat diproduksi dengan peralatan terpasang tersebut, jika kapasitas sepenuhnya digunakan.
5. **Volume air bersih yang disalurkan** adalah banyaknya air bersih yang disalurkan oleh perusahaan air bersih (dalam satuan m<sup>3</sup>). Semakin besar volume air bersih yang disalurkan maka akan semakin terpenuhi kebutuhan konsumen akan air bersih.

**TECHNICAL NOTES**

1. **Installed electricity capacity** is the total capacity of all operated power plants machines.
2. **Electricity generated** is the amount of electricity generated by all power plant engine in Watt hours standard unit.
3. **Sold/distributed electricity/gas/cleaned water** is total electricity/gas/cleaned water distributed to customers.
4. **Potential capacity production** is relationship between output that is actually produced with the installed equipment, and the potential output which could be produced with it, if capacity was fully used.
5. **Volume of water distributed** is the amount of water that can be distributed by the water company (in units of m<sup>3</sup>). The greater the volume of water distributed it will be increasingly fulfilled the needs of consumers for clean water.

**Gambar** 6.1  
**Figures**

**Persentase Jumlah Pelanggan Listrik Menurut Kecamatan di Kota Ambon, 2019**  
*Percentage Number of Electricity Customers by Subdistrict in Ambon Municipality, 2019*

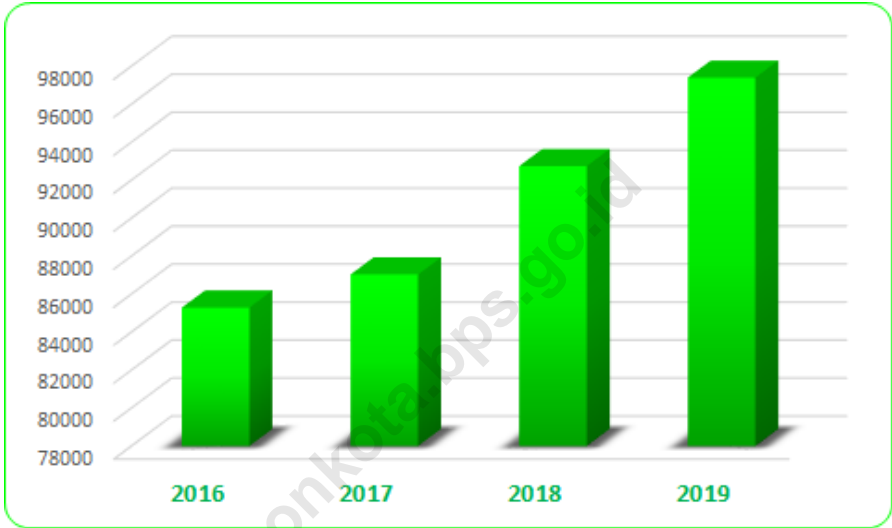


Sumber/Source: PT. PLN (Persero) Wilayah Maluku & Maluku Utara/State Electricity Company, Maluku & Maluku Utara Region



**Gambar** 6.2  
**Figures**

**Jumlah Pelanggan Listrik di Kota Ambon, 2016–2019**  
**Number of Electricity Customers in Ambon Municipality, 2016–2019**



Sumber/Source: PT. PLN (Persero) Wilayah Maluku & Maluku Utara/State Electricity Company, Maluku & Maluku Utara Region

**Tabel**  
**Table** 6.1

**Daya Terpasang, Produksi, dan Distribusi Listrik PT. PLN (Persero) pada Cabang/Ranting PLN Menurut Kecamatan di Kota Ambon, 2019**  
***Installed Electricity Power, Production, and Distribution of PT. PLN (Persero) at PLN Branch by Subdistrict in Ambon Municipality, 2019***

Kecamatan Subdistrict	Daya Terpasang Installed Electricity Power (KW)	Produksi Listrik Electricity Production (KWh)	Listrik Terjual Electricity Sold (KWh)	Dipakai Sendiri Own Used (KWh)	Susut/ Hilang Shrinkage/ Lost (KWh)
(1)	(2)	(3)	(4)	(5)	(6)
Nusaniwe	...	...	...	...	...
Sirimau	...	...	...	...	...
Leitimur Selatan	...	...	...	...	...
Teluk Ambon Baguala	...	...	...	...	...
Teluk Ambon	...	...	...	...	...
<b>Ambon</b>	<b>86 172</b>	<b>...</b>	<b>318 052 681</b>	<b>364 456 333</b>	<b>43 222 544</b>

Sumber/Source: PT. PLN (Persero) Wilayah Maluku & Maluku Utara/State Electricity Company, Maluku & Maluku Utara Region

**Tabel**  
**Table** 6.2**Jumlah Pelanggan Listrik Menurut Kecamatan di Kota Ambon, 2015–2019**  
**Number of Electricity Customers by Subdistrict in Ambon Municipality, 2015–2019**

<b>Kecamatan Subdistrict</b>	<b>2015</b>	<b>2016</b>	<b>2017</b>	<b>2018</b>	<b>2019</b>
(1)	(2)	(3)	(4)	(5)	(6)
Nusaniwe	...	14 502	14 894	15 821	16 405
Sirimau	...	35 206	39 094	37 864	39 624
Leitimur Selatan	...	3 904	3 626	3 512	3 675
Teluk Ambon Baguala	...	24 534	22 786	27 525	29 194
Teluk Ambon	...	7 145	6 636	8 016	8 502
<b>Ambon</b>	<b>...</b>	<b>85 291</b>	<b>87 036</b>	<b>92 738</b>	<b>97 400</b>

Sumber/Source: PT. PLN (Persero) Wilayah Maluku & Maluku Utara/State Electricity Company, Maluku & Maluku Utara Region

**Tabel**  
**Table 6.3**

**Jumlah Pelanggan dan Air yang Disalurkan Menurut Kecamatan di Kota Ambon, 2019**  
**Number of Customers and Distributed Water by Subdistrict in Ambon Municipality, 2019**

Kecamatan Subdistrict	Pelanggan Number of Customers	Air Disalurkan Distributed Water (m <sup>3</sup> )	Nilai Value (Rupiah)
(1)	(2)	(3)	(4)
Nusaniwe	...	...	...
Sirimau	...	...	...
Leitimur Selatan	...	...	...
Teluk Ambon Baguala	...	...	...
Teluk Ambon	...	...	...
<b>Ambon</b>	<b>12 331</b>	<b>1 781 780</b>	<b>13 035 778 400</b>

Sumber/Source: Perusahaan Daerah Air Minum Kota Ambon/Water Supply Region Company of Ambon Municipality

**Tabel**  
**Table** 6.4

**Jumlah Pelanggan, Uang Masuk dan Jumlah Air yang Disalurkan oleh PDAM Kota Ambon Menurut Jenis Konsumen, 2019**

*Number of Customers, Income and Volume of Water Distributed by Water Supply Regional Company of Ambon Municipality by Type of Customer, 2019*

<i>Jenis Konsumen Customer Type</i>	<i>Jumlah Pelanggan Number of Customer</i>	<i>Uang Masuk Income (Rupiah)</i>	<i>Banyaknya Air Minum yang Disalurkan Number of Water Distributed (M<sup>3</sup>)</i>
(1)	(2)	(3)	(4)
<i>Sosial/Social</i>	312	375 266 300	69 122
<i>Umum/Public</i>	201	...	...
<i>Khusus/Special</i>	111	...	...
<i>Non Niaga/Non Commerce</i>	11 634	11 056 877 900	1 583 357
<i>Rumah Tangga/Household</i>	11 553	10 681 284 900	1 541 839
<i>Instansi Pemerintah/Government</i>	81	375 593 000	41 518
<i>Niaga/Commerce</i>	380	485 218 200	59 746
<i>Kecil/Small Commerce</i>	371	...	...
<i>Besar/Big Commerce</i>	9	...	...
<i>Industri/Industry</i>	1	...	...
<i>Kecil/Small Industry</i>	-	...	...
<i>Besar/Big Industry</i>	1	...	...
<i>Khusus/Special</i>	4	1 118 416 000	69 555
<i>Pelabuhan/Porting</i>	...	...	...
<i>Pertamina</i>	...	...	...
<i>Citra Land</i>	...	...	...

Lanjutan Tabel/*Continued Table 6.4*

<i>Jenis Konsumen Customer Type</i>	<i>Jumlah Pelanggan Number of Customer</i>	<i>Uang Masuk Income (Rupiah)</i>	<i>Banyaknya Air Minum yang Disalurkan Number of Water Distributed (M3)</i>
(1)	(2)	(3)	(4)
Mobil Tangki	...	...	...
<b>Jumlah/ Total</b>	<b>12 331</b>	<b>13 035 778 400</b>	<b>1 781 780</b>

Sumber/Source :Perusahaan Daerah Air Minum Kota Ambon/*Water Supply Region Company of Ambon Municipality*

**Tabel**  
**Table** 6.5**Jumlah Industri Pangan Formal yang Terdaftar di Kota Ambon Menurut Kecamatan, 2019**  
**Number of Registered Formal Food Industry in Ambon Municipality by Subdistrict, 2019**

<b>Kecamatan Subdistrict</b>	<b>Perusahaan Number of Company</b>	<b>Tenaga Kerja Number of Worker</b>	<b>Investasi Investment (000 Rp)</b>
(1)	(2)	(3)	(4)
Nusaniwe	173	436	2 464 080,50
Sirimau	952	2 202	25 160 000,00
Leitimur Selatan	86	100	1 765 500,00
Teluk Ambon Baguala	218	428	20 000,00
Teluk Ambon	141	356	6 697 500,00
<b>Ambon</b>	<b>1 570</b>	<b>3 522</b>	<b>36 107 080,50</b>

Sumber/Source: Dinas Perdagangan dan Perindustrian Kota Ambon/Official of Trade and Industry, Ambon Municipality

**Tabel** 6.6 **Jumlah Industri Sandang Formal yang Terdaftar di Kota Ambon Menurut Kecamatan, 2019**  
**Table** 6.6 **Number of Registered Formal Textile Industry in Ambon Municipality by Subdistrict, 2019**

<b>Kecamatan Subdistrict</b>	<b>Perusahaan Number of Company</b>	<b>Tenaga Kerja Number of Worker</b>	<b>Investasi Investment (000 Rp)</b>
(1)	(2)	(3)	(4)
Nusaniwe	14	42	415 000
Sirimau	51	130	494 150
Leitimur Selatan	-	-	-
Teluk Ambon Baguala	6	11	95 000
Teluk Ambon	1	4	7 000
<b>Ambon</b>	<b>72</b>	<b>187</b>	<b>1 011 150</b>

Sumber/Source: Dinas Perdagangan dan Perindustrian Kota Ambon/Official of Trade and Industry, Ambon Municipality



**Tabel**  
**Table** 6.7**Jumlah Industri Industri Logam dan Elektronika Formal yang Terdaftar di Kota Ambon Menurut Kecamatan, 2019**  
**Number of Registered Formal Metal and Electronic Industry in Ambon Municipality by Subdistrict, 2019**

<b>Kecamatan Subdistrict</b>	<b>Perusahaan Number of Company</b>	<b>Tenaga Kerja Number of Worker</b>	<b>Investasi Investment (000 Rp)</b>
(1)	(2)	(3)	(4)
Nusaniwe	125	202	6 705 850
Sirimau	523	1 200	15 054 000
Leitimur Selatan	25	30	15 000
Teluk Ambon Baguala	450	723	11 172 655
Teluk Ambon	200	320	353 000
<b>Ambon</b>	<b>1 323</b>	<b>2 475</b>	<b>33 300 505</b>

Sumber/Source: Dinas Perdagangan dan Perindustrian Kota Ambon/Official of Trade and Industry, Ambon Municipality

**Tabel 6.8** Jumlah Industri Kerajinan Umum Formal yang Terdaftar di Kota Ambon Menurut Kecamatan, 2019  
**Table** 6.8 Number of Registered Formal General Crafting Industry in Ambon Municipality by Subdistrict, 2019

Kecamatan Subdistrict	Perusahaan Number of Company	Tenaga Kerja Number of Worker	Investasi Investment (000 Rp)
(1)	(2)	(3)	(4)
Nusaniwe	19	31	655 500
Sirimau	115	355	4 292 500
Leitimur Selatan	-	-	-
Teluk Ambon Baguala	14	24	145 000
Teluk Ambon	4	8	225 000
<b>Ambon</b>	<b>152</b>	<b>418</b>	<b>5 318 000</b>

Sumber/Source: Dinas Perdagangan dan Perindustrian Kota Ambon/Official of Trade and Industry, Ambon Municipality

**Tabel**  
**Table** 6.9**Jumlah Industri Kimia dan Bahan Bangunan Formal yang Terdaftar di Kota Ambon Menurut Kecamatan, 2019**  
***Number of Registered Formal Chemical and Construction Material Industry in Ambon Municipality by Subdistrict, 2019***

<b>Kecamatan Subdistrict</b>	<b>Perusahaan Number of Company</b>	<b>Tenaga Kerja Number of Worker</b>	<b>Investasi Investment (000 Rp)</b>
(1)	(2)	(3)	(4)
Nusaniwe	319	758	3 627 500
Sirimau	185	610	12 660 600
Leitimur Selatan	5	7	135 000
Teluk Ambon Baguala	33	128	985 822
Teluk Ambon	37	52	920 450
<b>Ambon</b>	<b>579</b>	<b>1 555</b>	<b>18 329 372</b>

Sumber/Source: Dinas Perdagangan dan Perindustrian Kota Ambon/Official of Trade and Industry, Ambon Municipality



# BAB 07

CHAPTER

# PARIWISATA

TOURISM



*Terdapat 25 pantai yang menjadi objek wisata di Kota Ambon*



*4.633 paspor dikeluarkan oleh Kantor Imigrasi Kota Ambon pada tahun 2019*



*40,54% orang asing yang datang ke Kota Ambon tahun 2019 berkebangsaan Belanda*



Sumber:  
Dinas Pariwisata dan Kebudayaan Kota Ambon  
Kantor Imigrasi Kelas I Ambon



**PENJELASAN TEKNIS**

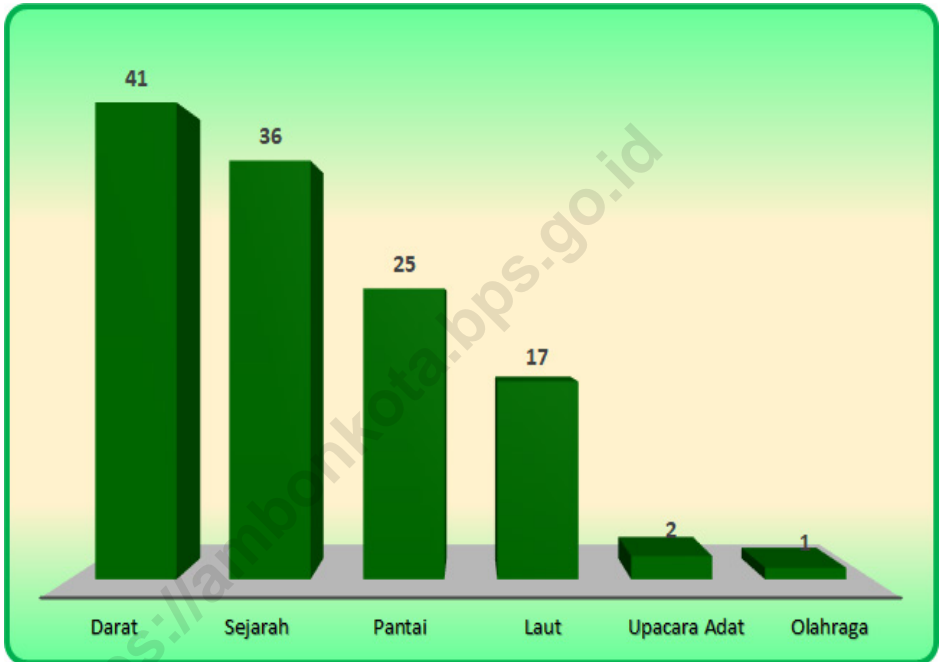
1. **Konsep dan definisi pariwisata** mengikuti rekomendasi United Nations World Tourism Organization (UNWTO).
2. **Wisatawan mancanegara (wisman)** ialah setiap orang yang melakukan perjalanan ke suatu negara di luar negara tempat tinggalnya, kurang dari satu tahun, didorong oleh suatu tujuan utama (bisnis, berlibur, atau tujuan pribadi lainnya), selain untuk bekerja dengan penduduk negara yang dikunjungi
3. **Paspor** adalah dokumen resmi yang dikeluarkan oleh pejabat yang berwenang dari suatu negara yang memuat identitas pemegangnya dan berlaku untuk melakukan perjalanan antar negara.

**TECHNICAL NOTES**

1. **The concept and definition of tourism** refers to the recommendations of the United Nations World Tourism Organization (UNWTO).
2. **An International Visitor** is any person taking a trip to a main destination outside his/her usual environment, for less than a year, for any main purpose (business, leisure or other personal purpose) other than to be employed by a resident entity in the country visited.
3. **A passport** is an official document issued by an authorized official from a country that contains the identity of the holder and is valid for traveling between countries.

**Gambar** 7.1  
**Figures**

**Jumlah Obyek Wisata di Kota Ambon Menurut Jenis, 2019**  
*Number of Tourism Objects in Ambon Municipality by Type, 2019*

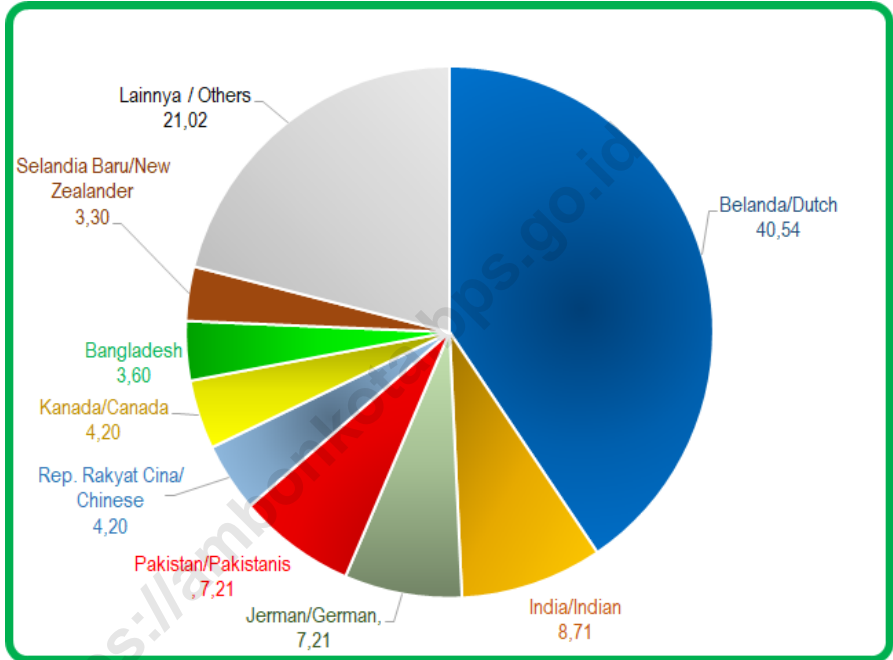


Sumber/Source : Dinas Pariwisata dan Kebudayaan Kota Ambon/Official of Tourism and Culture, Ambon Municipality



**Gambar** 7.2  
**Figures**

**Persentase Jumlah Kedatangan Orang Asing di Kota Ambon Menurut Kebangsaan/Warga Negara, 2019**  
**Percentage Number of Arrivals of Foreign Tourists in Ambon Municipality by Nationality, 2019**



Sumber/Source: Kantor Imigrasi Kelas I Ambon/Official of 1st Grade Immigration, Ambon Municipality

**Tabel**  
**Table** 7.1**Jumlah Rumah Makan/Restoran Menurut Kecamatan di Kota Ambon, 2016–2019**  
**Number of Restaurants by Subdistrict in Ambon Municipality, 2016–2019**

<b>Kecamatan Subdistrict</b>	<b>2016</b>	<b>2017</b>	<b>2018</b>	<b>2019</b>
(1)	(2)	(3)	(4)	(5)
Nusaniwe	...	...	...	...
Sirimau	...	...	...	...
Leitimur Selatan	...	...	...	...
Teluk Ambon Baguala	...	...	...	...
Teluk Ambon	...	...	...	...
<b>Ambon</b>	...	<b>137</b>	<b>59</b>	...

Sumber/Source: Dinas Perindustrian dan Perdagangan Kota Ambon/ *Ambon Municipality Industry and Trade Office*

**Tabel**  
**Table** 7.2

**Jumlah Obyek Wisata di Kota Ambon Menurut Kecamatan dan Jenis, 2019**  
**Number of Tourism Objects in Ambon Municipality by Subdistrict and Type, 2019**

Kecamatan Subdistrict	Jenis Obyek Wisata/Types of Tourism Object						Jumlah Total
	Alam/Nature			Budaya/Culture			
	Laut Sea	Pantai Beach	Darat Land	Upacara Adat Traditional Ceremony	Sejarah Historical	Olah Raga Sports	
(1)	(2)	(3)	(4)	(5)	(6)	(7)	(8)
Nusaniwe	7	8	3	-	2	1	21
Sirimau	-	-	3	1	12	-	16
Leitimur Selatan	6	13	30	-	15	-	64
Teluk Ambon Baguala	-	2	2	-	3	-	7
Teluk Ambon	4	2	3	1	4	-	14
<b>Ambon</b>	<b>17</b>	<b>25</b>	<b>41</b>	<b>2</b>	<b>36</b>	<b>1</b>	<b>122</b>

Sumber/Source : Dinas Pariwisata dan Kebudayaan Kota Ambon/Official of Tourism and Culture, Ambon Municipality

**Tabel**  
**Table** 7.3

**Jumlah Obyek Wisata di Kota Ambon Menurut Kecamatan dan Jenis, 2019**  
**Number of Tourism Objects in Ambon Municipality by Subdistrict and Type, 2019**

Kecamatan Subdistrict	Obyek Wisata/Tourism Object		
	Lokasi/Location	Nama/Name	Jenis/Type
(1)	(2)	(3)	(4)
Nusaniwe	Desa Amahusu Village of Amahusu	Pantai Amahusu / <i>Amahusu Beach</i>	Pantai / <i>Beach</i>
		Taman laut Amahusu/ <i>Amahusu Sea Garden</i>	Taman Laut/ <i>Sea Garden</i>
		Pantai Batu Capeu/ <i>Batu Capeu Beach</i>	Pantai <sup>1)&amp;3)</sup> / <i>Beach</i>
		Taman Laut Batu Capeo/ <i>Batu Capeo Sea Garden</i>	Taman Laut1)/ <i>Sea Garden</i>
		<i>Darwin-Ambon Yacht Race</i>	Olahraga Laut/ <i>Sea Sport</i>
	Desa Nusaniwe Village of Nusaniwe	Pantai Air Louw-Pintu Kota <i>Pintu Kota-Air Louw Beach</i>	Pantai <sup>3)</sup> / <i>Beach</i>
		Taman Laut Eri/ <i>Eri Sea Garden</i>	Taman Laut/ <i>Sea Garden</i>
		Taman Laut Air Louw/ <i>Air Louw Sea Garden</i>	Taman Laut/ <i>Sea Garden</i>
		Pantai Felawatu/ <i>Felawatu Beach</i>	Pantai <sup>3)</sup> / <i>Beach</i>
		Tebing Oxana/ <i>Oxana Cliff</i>	Alam/ <i>Nature</i>
Desa Latuhalat Village of Latuhalat	Taman Laut Namalatu/ <i>Namalatu Sea-Garden</i>	Taman Laut/ <i>Sea Garden</i>	
	Taman Laut Latuhalat/ <i>Latuhalat Sea Garden</i>	Taman Laut/ <i>Sea Garden</i>	
	Tanjung Batu Konde/ <i>Batu Konde Cape</i>	Bahari <sup>1)</sup> / <i>Maritime</i>	
	Pantai Lelisa/ <i>Lelisa Beach</i>	Pantai/ <i>Beach</i>	
	Pantai Santai/ <i>Santai Beach</i>	Pantai/ <i>Beach</i>	

Lanjutan Tabel/*Continued Table 7.3*

Kecamatan <i>Subdistrict</i>	Obyek Wisata/ <i>Tourism Object</i>		
	Lokasi/ <i>Location</i>	Nama/ <i>Name</i>	Jenis/ <i>Type</i>
(1)	(2)	(3)	(4)
Nusaniwe	Desa Seilale <i>Village of Latuhalat</i>	Taman Laut Nama/ <i>Sea Garden Nama</i>	Taman Laut/ <i>Sea Garden</i>
	Desa Urimessing-Dusun Kusu Kusu/ <i>Village of Urimessing-Village of Kusu Kusu</i>	Goa Liang Ekang / <i>Liang Ekang Cave</i>	Alam <sup>1)</sup> / <i>Nature</i>
		Pantai Seri / <i>Seri Beach</i>	Pantai / <i>Beach</i>
		Gunung Nona/ <i>Nona Mountain</i>	Alam <sup>1)&amp;3)</sup> / <i>Nature</i>
	Kelurahan Nusaniwe <i>Kelurahans Nusaniwe</i>	Museum Siwa Lima/ <i>Siwa Lima Museum</i>	Sejarah <i>Historical</i>
	Kelurahan Kudamati <i>Kelurahans Kudamati</i>	Tugu Dolland <i>Dolland Monument</i>	Sejarah <i>Historical</i>
	Desa Soya <i>Village of Soya</i>	Gunung Sirimau/ <i>Sirimau Mountain</i>	Alam <sup>1)&amp;3)</sup> / <i>Nature</i>
		Tempayan Soya/ <i>Large Water Jar of Soya</i>	Sejarah <sup>1)</sup> / <i>Historical</i>
		Kali Air Besar/ <i>Air Besar River</i>	Alam <sup>1)&amp;3)</sup> / <i>Nature</i>
		Cuci Negeri / <i>Land-Wash</i>	Adat / <i>Culture</i>
		Gereja Tua Soya/ <i>Old Church Soya</i>	Sejarah/ <i>Historical</i>
	Kelurahan Honipopu <i>Kelurahans Honipopu</i>	Masjid Jamme <i>Jamme Mosque</i>	Sejarah <i>Historical</i>

Lanjutan Tabel/Continued Table 7.3

Kecamatan Subdistrict	Obyek Wisata/Tourism Object		
	Lokasi/Location	Nama/Name	Jenis/Type
(1)	(2)	(3)	(4)
Sirimau	Kelurahan Waihoka <i>Kelurahans Waihoka</i>	Dusun Wisata <i>Wisata Orchard</i>	Alam <sup>1)</sup> <i>Nature</i>
	Kelurahan Karpan <i>Kelurahans Karpan</i>	Tugu Christina Martha Tiahahu/ <i>Ch.M.Tiahahu Monument</i>	Sejarah <i>Historical</i>
		Makam Joseph Kam <i>Joseph Kam Grave</i>	Sejarah <sup>1)</sup> <i>Historical</i>
	Kelurahan Ahusen <i>Kelurahans Ahusen</i>	Tugu Trikora <i>Trikora Monument</i>	Sejarah <sup>1)</sup> <i>Historical</i>
		Kelurahan Uritetu <i>Kelurahans Uritetu</i>	Benteng Victoria <i>Victoria Fortress</i>
	Tugu Pattimura <i>Pattimura Monument</i>		Sejarah <sup>1)</sup> <i>Historical</i>
	Kelurahan Uritetu <i>Kelurahans Uritetu</i>	Tugu Slamet Riyadi <i>Slamet Riyadi Monument</i>	Sejarah <i>Historical</i>
		Gong Perdamaian Dunia <i>World Peace Gong</i>	Sejarah <i>Historical</i>
	Kelurahan Pandan Kasturi <i>Kelurahans Pandan Kasturi</i>	Makam Australia/ <i>Australian Grave</i>	Sejarah/ <i>Historical</i>
		Makam Perang/ <i>War Cemetery</i>	Sejarah/ <i>Historical</i>
Teluk Ambon	Desa Laha <i>Village of Laha</i>	Kali Air Besar / <i>Air Besar River</i>	Alam <sup>1)</sup> / <i>Nature</i>
		Pantai Air Manis / <i>Air Manis Beach</i>	Pantai <sup>1)</sup> / <i>Beach</i>

Lanjutan Tabel/*Continued Table 7.3*

Kecamatan <i>Subdistrict</i>	Obyek Wisata/ <i>Tourism Object</i>		
	Lokasi/ <i>Location</i>	Nama/ <i>Name</i>	Jenis/ <i>Type</i>
(1)	(2)	(3)	(4)
Teluk Ambon	Desa Laha <i>Village of Laha</i>	Taman Laut Air Manis <i>Sea Garden Air Manis</i>	Taman Laut <i>Sea Garden</i>
	Desa Hunut – DP <i>Village of Hunut-DP</i>	Air Terjun <i>Water fall</i>	Alam <sup>1)</sup> <i>Nature</i>
	Desa Tawiri <i>Village of Tawiri</i>	Monumen Beringin Tokai <i>Beringin Tokai Monument</i>	Sejarah <i>Historical</i>
		Monumen Australia <i>Australian Monument</i>	Sejarah <i>Historical</i>
		Monumen Jepang/ <i>Japan Monument</i>	Sejarah/ <i>Historical</i>
		Air Panas / <i>Spring Water</i>	Alam / <i>Nature</i>
	Desa Hative Besar <i>Village of Hative Besar</i>	Taman Laut Hative Besar <i>Hative Besar Sea Garden</i>	Taman Laut <sup>1)</sup> <i>Sea Garden</i>
	Desa Wayame <i>Village of Wayame</i>	Taman Laut Wayame <i>Wayame Sea Garden</i>	Taman Laut <i>Sea Garden</i>
	Desa Rumah Tiga <i>Village of Rumah Tiga</i>	Monumen Rumpius <i>Rumpius Monument</i>	Sejarah <sup>1)</sup> <i>Historical</i>
		Tanjung Martha Fons <i>Martha Fons Cape</i>	Bahari <sup>1)</sup> <i>Maritime</i>
		Taman Laut Muis Point <i>Sea Garden Muis Point</i>	Taman Laut <i>Sea Garden</i>
	Desa Poka/ <i>Village of Poka</i>	Pelantikan Raja/ <i>King Inaguration</i>	Adat/ <i>Culture</i>

Lanjutan Tabel/Continued Table 7.3

Kecamatan Subdistrict	Obyek Wisata/Tourism Object		
	Lokasi/Location	Nama/Name	Jenis/Type
(1)	(2)	(3)	(4)
Teluk Ambon Baguala	Desa Passo/Village of Passo	Gereja Tua / Old Church	Sejarah/ Historical
		Pantai Larier / Larier Beach	Pantai <sup>1)</sup> / Beach
		Hutan Wisata / National Park	Alam <sup>1)</sup> / Nature
		Blok Huis Modelbrug Block of Huis Modelbrug	Sejarah <sup>1)</sup> Historical
	Desa Halong Village of Halong	Air Terjun Passo / Passo Waterfall	Alam <sup>1)</sup> / Nature
		Pusat Dokumentasi Musik/ Documentation Center	Sejarah/ Historical
		Pantai Halong Halong Beach	Pantai <sup>1)</sup> Beach
Leitimur Selatan	Desa Hutumuri Village of Hutumuri	Gereja Tua / Old Church	Sejarah <sup>1)</sup> / Historical
		Pantai Toisapu / Toisapu Beach	Pantai / Beach
		Taman Laut Toisapu / Toisapu Sea Garden	Taman Laut <sup>1)</sup> / Sea Garden
		Pantai Lawena/ Lawena Beach	Pantai/ Beach
		Pantai Waiputih/ Waiputih Beach	Pantai/ Beach
		Taman Laut Hutumuri/ Hutumuri Sea Garden	Taman Laut <sup>1)</sup> / Sea Garden
		Benteng Raja / King Fortress	Sejarah / Historical
		Kuburan Mesang / Mesang Grave	Sejarah / Historical
		Goa Goram / Goram Cave	Sejarah / Historical
		Benteng Nona / Nona Fortress	Sejarah/ Historical
Kebun Buah/ Fruit Garden	Agrowisata/ Agrotourism		



Lanjutan Tabel/*Continued Table 7.3*

Kecamatan <i>Subdistrict</i>	Obyek Wisata/ <i>Tourism Object</i>		
	Lokasi/ <i>Location</i>	Nama/ <i>Name</i>	Jenis/ <i>Type</i>
(1)	(2)	(3)	(4)
Leitimur Selatan	Desa Rutong <i>Village of Rutong</i>	Tanjung Riki / <i>Riki Cape</i>	Alam <sup>1)</sup> / <i>Nature</i>
		Hutan Sagu/ <i>Sagu Forest</i>	Agrowisata/ <i>Agrotourism</i>
	Desa Rutong <i>Village of Rutong</i>	Pantai (Mangrove, Pohon Kuli Lawan, Terumbu Karang)/ <i>Beach (Mangrove, Kuli Lawan Tree, Coral Reef)</i>	Pantai/ <i>Beach</i>
		Pohon Buah (Langsat, Durian, Manggis, Nanas)/ <i>Fruit Trees (Langsat, Durian, Mangosteen, Pineapple)</i>	Agrowisata/ <i>Agrotourism</i>
	Desa Hukurila <i>Village of Hukurila</i>	Pantai Hukurila (Tihulesi)/ <i>Hukurila Beach</i>	Pantai <sup>1)</sup> / <i>Beach</i>
		Goa Bawah Laut/ <i>Under-Sea Cave</i>	Pantai <sup>1)</sup> / <i>Beach</i>
		Taman Laut Hukurila <i>Hukurila Sea Garden</i>	Taman Laut <sup>1)</sup> <i>Sea Garden</i>
		Batu Palungku/ <i>Stone Manger</i>	Alam <sup>1)</sup> / <i>Nature</i>
		Batu Anging/ <i>Stone Of Anging</i>	Alam <sup>1)</sup> / <i>Nature</i>
		Pantai Wailaring/ <i>Wailaring Beach</i>	Pantai/ <i>Beach</i>
		Pantai Seu / <i>Seu Beach</i>	Pantai / <i>Beach</i>
		Air Terjun / <i>Waterfall</i>	Buatan / <i>Artificial</i>
		Kolam Yarden / <i>Yarden Pool</i>	Alam/ <i>Nature</i>
		Tanjung Ha'or / <i>Ha'or Cape</i>	Alam/ <i>Nature</i>
Batu Ajam / <i>Ajam Stone</i>	Alam/ <i>Nature</i>		
Kebun Buah/Rempah <i>Fruit/Spice Garden</i>	Agrowisata <i>Agrotourism</i>		

Lanjutan Tabel/Continued Table 7.3

Kecamatan Subdistrict	Obyek Wisata/Tourism Object		
	Lokasi/Location	Nama/Name	Jenis/Type
(1)	(2)	(3)	(4)
Leitimur Selatan	Desa Leahari <i>Village of Leahari</i>	Pantai Waiserissa <i>Waiserissa Beach</i>	Pantai <sup>1)</sup> <i>Beach</i>
		Taman Laut Leahari <i>Leahari Sea Garden</i>	Taman Laut <i>Sea Garden</i>
		Negeri Lama/Tua <i>Old Country</i>	Alam <i>Nature</i>
		Kebun Buah dan Rempah <i>Fruit and Spice Garden</i>	Agrowisata <i>Agrotourism</i>
		Dusun Sagu/ <i>Sagu Village</i>	Agrowisata <i>Agrotourism</i>
		Kolam Libi/ <i>Libi Pool</i>	Alam/ <i>Nature</i>
		Liang Piring/ <i>Liang Plate</i>	Alam/ <i>Nature</i>
		Goa Kelelawar/ <i>Bat Cave</i>	Alam/ <i>Nature</i>
		Terumbu Karang dan Bakau <i>Coral Reefs and Mangroves</i>	Alam <i>Nature</i>
		Desa Ema <i>Village Of Ema</i>	
Batu Warna / <i>Colour Stone</i>	Alam <sup>1)</sup> / <i>Nature</i>		
Kata-Kata Bijak / <i>Wise Words</i>	Sejarah / <i>Historical</i>		
Hutan Damar dan Burung Maleo <i>Resin Forest and Maleo Bird</i>	Agrowisata <i>Agrotourism</i>		
Hutan Rotan / <i>Rattan Forest</i>	Alam / <i>Nature</i>		
Hutan Buah dan Rempah <i>Fruit and Spice Forest</i>	Agrowisata <i>Agrotourism</i>		
Air Terjun Erung Ewan <i>Erung Ewan Waterfall</i>	Alam <i>Nature</i>		

Lanjutan Tabel/*Continued Table 7.3*

Kecamatan <i>Subdistrict</i>	Obyek Wisata/ <i>Tourism Object</i>		
	Lokasi/ <i>Location</i>	Nama/ <i>Name</i>	Jenis/ <i>Type</i>
(1)	(2)	(3)	(4)
Leitimur Selatan	Desa Kilang <i>Village Of Kilang</i>	Pantai Kilang / <i>Kilang Beach</i>	Pantai <sup>1)</sup> / <i>Beach</i>
		Sumur Tua / <i>Old Well</i>	Alam <sup>1)</sup> / <i>Nature</i>
		Taman Laut Kilang <i>Kilang Sea Garden</i>	Taman Laut <i>Sea Garden</i>
		Gereja Tua / <i>Old Church</i>	Sejarah/ <i>Historical</i>
		Air Kendi (Sisa Air Perang)/ <i>Water Jug</i>	Alam/ <i>Nature</i>
		Batu Papua (Batu Sejarah Negeri) <i>Papua Stone</i>	Sejarah <i>Historical</i>
		Pantai Namseri/ <i>Namseri Beach</i>	Pantai/ <i>Beach</i>
		Pantai Haitilia/ <i>Haitilia Beach</i>	Pantai/ <i>Beach</i>
		Batu Tongka / <i>Tongka Stone</i>	Alam/ <i>Nature</i>
		Lokasi Diving/ <i>Diving Location</i>	Alam/ <i>Nature</i>
Negeri Lama/Tua- <i>Old Country</i>	Sejarah/ <i>Historical</i>		
Desa Naku <i>Village Of Naku</i>		Air terjun Erang Hukung <i>Waterfall Of Erang Hukung</i>	Alam <sup>1)</sup> / <i>Nature</i>
		Pantai Namsua / <i>Namsua Beach</i>	Pantai/ <i>Beach</i>
		Barang-barang Tua/ <i>Antiques</i>	Sejarah/ <i>Historical</i>
		Kuburan Sembilan Depa <i>Nine Fathom Grave</i>	Sejarah <i>Historical</i>
		Taman Laut Naku/ <i>Naku Sea Garden</i>	Taman Laut/ <i>Sea Garden</i>
		Batu Saniri, Teung dan Parigi <i>Stone of Saniri, Teung and Parigi</i>	Sejarah/ <i>Historical</i>

**Lanjutan Tabel/Continued Table 7.3**

Kecamatan Subdistrict	Obyek Wisata/Tourism Object		
	Lokasi/Location	Nama/Name	Jenis/Type
(1)	(2)	(3)	(4)
Leitimur Selatan	Desa Naku <i>Village Of Naku</i>	Rumah Tua Kapitan Lebelesouberssy <i>Old House of Captaint Lebelesouberssy</i>	Sejarah/ <i>Historical</i>
		Bekas Negeri Ema/Negeri Tua <i>Former Country of Ema/Old Country</i>	Sejarah/ <i>Historical</i>
		Bekas Negeri Amanlaring/Negeri Tua <i>Former Country of Amanlaring/Old Country</i>	Sejarah/ <i>Historical</i>
		Lokasi Diving / <i>Diving Location</i>	Alam/ <i>Nature</i>

Catatan/Note: 1) Belum Dikembangkan (Belum Dimanfaatkan)/*Not Developed.*

2) Belum dipugar/*Not yet been restored,*

3) Rusak (tidak terpelihara)/*Damaged*

Sumber/Source: Dinas Pariwisata dan Kebudayaan Kota Ambon/*Official of Tourism and Culture, Ambon Municipality*

**Tabel**  
**Table** 7.4

**Potensi Wisata Budaya di Kota Ambon, 2019**  
**Cultural Tourism Potency in Ambon, 2019**

<b>Tarian Daerah/Rakyat</b> <b>Cultural Dance</b>	<b>Musik Tradisional</b> <b>Traditional Music</b>	<b>Upacara Tradisional</b> <b>Traditional Ceremony</b>	<b>Kelompok Komunitas</b> <b>Musik/ Musical Group</b> <b>Community</b>
(1)	(2)	(3)	(4)
1. Tari Lengso	1. Music Tahuri (Kulibia)	1. Upacara Adat Timba Laor	1. Malluca Raggae Community
2. Tari Cakalele	2. Music Tifa	2. Upacara Cuci Negeri	2. Hip Hop Tahuri Org Basudara
3. Tari Orlapei / Gaba-Gaba	3. Suling Bambu	3. Upacara Perkawinan Masuk Minta	3. Malluca Hip Hop Community
4. Tari Banbu Gila	4. Music Totobuang	4. Upacara Perkawinan Piring Basusun	4. Hip Hop Malluca Bersatu
5. Tari Perisai	5. Music Hawaian	5. Upacara Panas Pela	5. Hip Hop Chc Kabaressy
6. Tari Katreji	6. Toleng – Toleng	6. Upacara Pelantikan Raja	6. Hip Hop Ambonese
7. Tari Setan Balobe	7. Music Klefer	7. Upacara Adat Tutup Baileo	7. Hip Hop Kijim
8. Tari Pete Cengke		8. Upacara Kunci Negeri	8. Hip Hop Blast Mollucas
9. Tari Dansa Tali		9. Upacara Perkawinan Cuci Kakiagi Mempelai Wanita	9. Hip Hop The Belgica
10. Tari Timba Laor		10. Upacara Sasi	10. Hip Hop Red Stone
11. Tari Bameti			11. Hip Hop Mix Plan
12. Tari Tafa			12. Hip Hop E.B To Molluca
13. Tari Tafar Mayang			13. Hip Hop Thc
14. Tari Setan Galojo			14. Tikang Palungku
15. Tari Hela Rotan			15. Agil
16. Tari Enggo Lari			16. Cda Rap
17. Tari Fanan T.Cendrawasih			17. C.J Molkusse
18. Tari Hula – Hula			18. Musik Jalanan Trotoart

Lanjutan Tabel/Continued Table 7.4

Tarian Daerah/Rakyat Cultural Dance	Musik Tradisional Traditional Music	Upacara Tradisional Traditional Ceremony	Kelompok Komunitas Musik/ Musical Group Community
(1)	(2)	(3)	(4)
19. Tari Soya – Soya			19. Papparissa Bergerak (Komunitas Seniman) Ambon
20. Tari Masohi			20. Bagara Amahusu
21. Tari Sagu			21. Teater Embun
22. Tari Sawat			22. Huhalleng Produksen
23. Tari Zambra			23. Persatuan Melayu Musik
24. Tari Maku – Maku			24. Dandut Indonesia
25. Tari Luleba			25. Lelompok Bamboowind Malucca
26. Tari Sasi Laut			26. Orchestra
27. Tari Lelemuku			27. Bengkel Sastra
28. Tari Sero			28. Komunitas Maluku Kalesang
29. Cakalele Bulu Ayam			
30. Tari Panah			

Sumber/Source: Dinas Pariwisata dan Kebudayaan Kota Ambon/Official of Tourism and Culture, Ambon Municipality

**Tabel**  
**Table** 7.5

**Jumlah Kedatangan Orang Asing di Kota Ambon Menurut  
Kebangsaan/Warga Negara, 2019**  
**Number of Arrivals of Foreign Tourists in Ambon Municipality  
by Nationality, 2019**

Kebangsaan Nationality	Jumlah Orang Number of People
(1)	(2)
Belanda/ <i>Dutch</i>	135
Latvia/ <i>Latvia</i>	-
Australia/ <i>Australian</i>	5
Amerika Serikat/ <i>USA</i>	1
Italia/ <i>Italian</i>	-
Jerman/ <i>German</i>	24
Rep. Rakyat Cina/ <i>Chinese</i>	14
Georgia/ <i>Georgia</i>	-
Kanada/ <i>Canada</i>	14
Bangladesh/ <i>Bangladesh</i>	12
Austria/ <i>Austria</i>	-
Inggris/ <i>British</i>	1
Rusia/ <i>Russian</i>	2
Selandia Baru/ <i>New Zealander</i>	11
Malaysia/ <i>Malaysian</i>	2
Singapura/ <i>Singapore</i>	2
Belgia/ <i>Belgium</i>	-
Vietnam/ <i>Vietnam</i>	-
Korea/ <i>Korean</i>	-
Prancis/ <i>France</i>	1
Thailand/ <i>Thailand</i>	-
Spanyol/ <i>Spanish</i>	2
Pakistan/ <i>Pakistanis</i>	24
Polandia/ <i>Poland</i>	-
India/ <i>Indian</i>	29
Brazil/ <i>Brazilian</i>	-

Lanjutan Tabel/Continued Table 7.5

<b>Kebangsaan Nationality</b>	<b>Jumlah Orang Number of People</b>
(1)	(2)
Afrika Selatan/South Africa	-
Ukraina/Ukraine	-
Turki/Tukey	-
Filipina/Philippines	9
Myanmar/Myanmar	-
Bulgaria/Bulgaria	-
Lainnya / Others	45
<b>Jumlah/Total</b>	<b>333</b>

Sumber/Source: Kantor Imigrasi Kelas I Ambon/Official of 1st Grade Immigration, Ambon Municipality



**Tabel**  
**Table** 7.6

**Jumlah Paspor WNI dan WNA Menurut Bulan Berdasarkan Jenis Pembuatan dan Perpanjangan Izin Tinggal di Kota Ambon, 2019**  
**Number of Indonesian-Citizen Passport and Number of Foreigner per Month by Kind of Issued and Renewal of Stay-Permit in Ambon Municipality, 2019**

Bulan/Month	WNI/Indonesian Citizen		
	Paspor Perorangan/Individual Passport		
	Laki-laki/Male	Perempuan/Female	Hilang/Rusak/Lost
(1)	(2)	(3)	(4)
Januari	256	345	12
Februari	345	481	-
Maret	204	200	12
April	148	149	14
Mei	203	213	3
Juni	104	126	-
Juli	180	172	4
Agustus	108	135	11
September	127	157	-
Oktober	195	164	9
November	155	178	2
Desember	106	182	-
<b>Jumlah/Total</b>	<b>2 131</b>	<b>2 502</b>	<b>67</b>

Sumber/Source: Kantor Imigrasi Kelas I Ambon/Official of 1st Grade Immigration, Ambon Municipality

Lanjutan Tabel/Continued Table 7.6

Bulan/ Month	WNA/Foreigner						
	Perpanjangan Izin Tinggal Stay-Permit Renewal			Izin Tinggal Sementara (ITAS) Temporary Stay-Permit		Izin Tinggal Tetap (ITAP) Permanent Stay-Permit	
	Wisata Tourism	Kun Jungan Visit	Sos Bud Social & Culture	Pemb Issued	Perp Renewal	Pemb Issued	Perp Renewal
	(H)	(K)	(L)	(7)	(8)	(9)	(10)
(1)	(4)	(5)	(6)	(7)	(8)	(9)	(10)
Januari	7	39	...	3	3	-	-
Februari	7	43	...	4	2	-	1
Maret	2	52	...	10	1	-	-
April	-	-	...	6	2	-	-
Mei	-	-	...	1	7	-	-
Juni	6	7	...	-	2	-	-
Juli	14	8	...	3	6	1	1
Agustus	6	14	...	-	8	-	13
September	11	14	...	5	9	5	-
Oktober	15	34	...	3	10	-	-
November	22	28	...	6	5	5	-
Desember	31	42	...	-	1	-	1
<b>Jumlah Total</b>	<b>121</b>	<b>281</b>	<b>...</b>	<b>41</b>	<b>56</b>	<b>11</b>	<b>16</b>

Sumber/Source: Kantor Imigrasi Kelas I Ambon/Official of 1st Grade Immigration, Ambon Municipality

**Tabel**  
**Table** 7.7

**Banyaknya Pengunjung pada Museum Siwalima Ambon Menurut Bulan, 2019**  
*Number of Visitors of Museum of Siwalima Ambon by Month, 2019*

Bulan/ Month	Pengunjung Daerah Maluku/Local Visitors							
	TK Kinder garten	SD Elemen tary School	SMP Junior High School	SMA Senior High School	Mahasis wa Collegian	Peneliti Resear cher	Umum Public	Jumlah Total
(1)	(2)	(3)	(4)	(5)	(6)	(7)	(8)	(9)
Januari	398	43	5	-	20	-	448	914
Februari	322	135	3	246	2	-	297	1 005
Maret	342	227	97	163	21	-	596	1 446
April	328	150	188	-	29	-	454	1 149
Mei	224	301	139	24	9	-	378	1 075
Juni	107	120	32	26	13	-	201	499
Juli	55	47	17	11	-	-	220	350
Agustus	53	74	63	47	3	-	88	328
September	213	114	116	-	-	-	282	725
Oktober	64	20	-	-	-	-	175	259
November	337	106	-	14	42	-	327	826
Desember	228	-	-	-	98	-	227	553
<b>Jumlah Total</b>	<b>2 671</b>	<b>1 337</b>	<b>660</b>	<b>531</b>	<b>237</b>	<b>-</b>	<b>3 693</b>	<b>9 129</b>

Lanjutan Tabel/Continued Table 7.7

<i>Bulan/Month</i>	<b>Pengunjung Luar Daerah Maluku Non-Local Visitors</b>				
	<b>Pelajar Student</b>	<b>Mahasiswa Collegian</b>	<b>Peneliti Resear cher</b>	<b>Umum Public</b>	<b>Jumlah Total</b>
(1)	(10)	(11)	(12)	(13)	(14)
Januari	-	-	-	18	18
Februari	3	-	-	31	34
Maret	-	-	-	12	12
April	-	-	-	15	15
Mei	-	-	-	-	-
Juni	102	-	-	12	114
Juli	-	-	-	29	29
Agustus	-	-	-	56	56
September	-	-	-	106	106
Oktober	-	-	-	31	31
November	-	-	-	18	18
Desember	-	-	-	23	23
<b>Jumlah/ Total</b>	<b>105</b>	<b>-</b>	<b>-</b>	<b>351</b>	<b>456</b>

Lanjutan Tabel/Continued Table 7.7

Bulan Months	Pengunjung Asing Foreign Visitors			Jumlah Sub Total	Jumlah Total 9+14+18
	Tamu Negara VVIP	Wisman Tourists	Peneliti Researcher		
(1)	(15)	(16)	(17)	(18)	(19)
Januari	-	44	-	44	976
Februari	-	34	-	34	1 073
Maret	-	36	-	36	1 494
April	-	28	-	28	1 192
Mei	-	6	-	6	1 081
Juni	-	12	-	12	625
Juli	-	89	-	89	468
Agustus	-	103	-	103	487
September	-	58	-	58	889
Oktober	-	39	-	39	329
November	-	52	-	52	896
Desember	-	18	-	18	594
<b>Jumlah/ Total</b>	<b>-</b>	<b>519</b>	<b>-</b>	<b>519</b>	<b>10 104</b>

Sumber/Source: Museum Siwalima Ambon/Museum of Siwalima, Ambon Municipality

**Tabel**  
**Table** 7.8**Pengunjung Museum Siwalima Ambon Menurut Bulan Berdasarkan Membayar dan Tidak Membayar, 2019**  
**Visitor of Museum of Siwalima Ambon by Month Based on Paying and Not Paying, 2019**

<b>Bulan/Month</b>	<b>Pengunjung Daerah Maluku/Local Visitors</b>			
	<b>Membayar Charged</b>	<b>Tidak Membayar Free-Charged</b>	<b>Jumlah Total</b>	<b>Uang Masuk Income</b>
(1)	(2)	(3)	(4)	(5)
Januari	969	7	976	1 955 000
Februari	1 067	6	1 073	2 910 000
Maret	1 414	80	1 494	4 297 000
April	1 097	95	1 192	2 565 000
Mei	1 081	-	1 081	3 245 000
Juni	593	32	625	1 627 000
Juli	468	-	468	2 175 000
Agustus	387	100	487	1 225 000
September	886	3	889	2 260 000
Oktober	329	-	329	1 180 000
November	893	3	896	3 685 000
Desember	544	50	594	1 481 000
<b>Jumlah/ Total</b>	<b>9 728</b>	<b>376</b>	<b>10 104</b>	<b>28 605 000</b>

Sumber/Source: Museum Siwalima Ambon/Museum of Siwalima, Ambon Municipality

# BAB 08

## Chapter

# TRANSPORTASI DAN KOMUNIKASI

## TRANSPORTATION AND COMMUNICATION



Jumlah penumpang Lintasan penyeberangan Ambon (Galala) - Namlea tahun 2019:

**62.105 orang**

Jumlah penumpang di Pelabuhan Ambon tahun 2019:

- Penumpang naik

**382.782 orang**

- Penumpang turun

**224.750 orang**



Sumber:  
ASDP Kota Ambon  
PT. (Persero) Pelabuhan Indonesia IV Ambon



Badan Pusat Statistik  
Kota Ambon





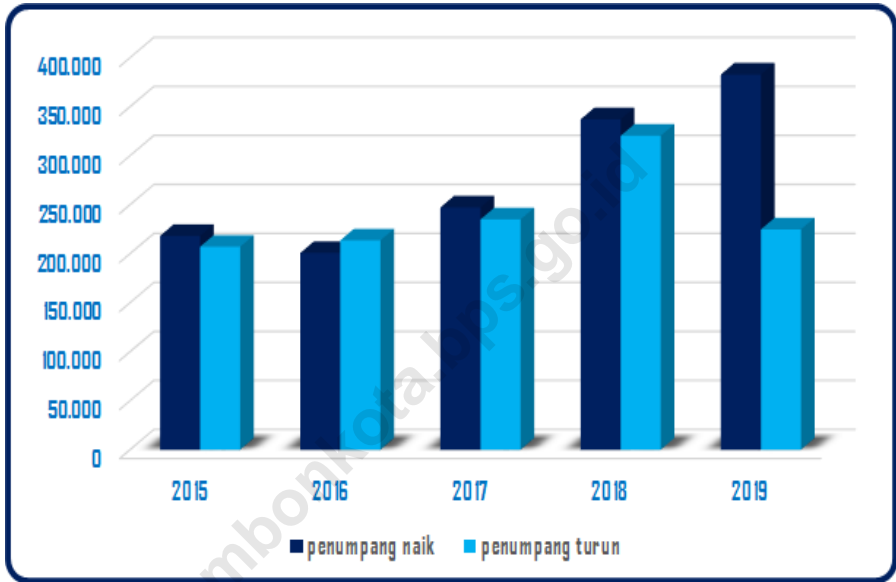
## PENJELASAN TEKNIS

1. **Data transportasi dan komunikasi** meliputi:
  - a. Panjang jalan
  - b. Angkutan darat
  - c. Angkutan laut
  - d. Angkutan udara
  - e. Pos dan telekomunikas
2. **Kunjungan kapal** adalah kapal yang datang di pelabuhan baik untuk berlabuh di perairan maupun bersandar di dermaga.
3. **Kantor Pos** adalah tempat pemberi pelayanan komunikasi tertulis dan atau surat elektronik, layanan paket, layanan logistik, layanan transaksi keuangan, dan layanan keagenan pos untuk kepentingan umum. Rumah pos berfungsi sama seperti kantor pos dan kantor pos pembantu, bedanya rumah pos biasanya terletak di daerah terpencil.
4. **Telekomunikasi** adalah setiap pemancaran, pengiriman dan atau penerimaan dari setiap informasi dalam bentuk tanda-tanda, isyarat, tulisan, gambar, suara, dan bunyi melalui sistem kawat, optik, radio, atau sistem elektromagnetik lainnya.
5. **Jaringan telekomunikasi** adalah rangkaian perangkat telekomunikasi dan kelengkapannya yang digunakan dalam bertelekomunikasi.

## TECHNICAL NOTES

1. **Data on transportations and communications** cover:
  - a. Length of road
  - b. Land transportation
  - c. Sea transportation
  - d. Air transportation
  - e. Post and telecommunication
2. **Ship call** is a ship arriving at a port either for mooring or berthing
3. **Post office** is a service provider facility of written communication and or electronic mail, parcel service, logistic services to the public. Postal house has the same functions as the post office and subsidiary of post office, the difference is that postal house is usually located in remote area.
4. **Telecommunication** includes every transmitting , delivering and or receiving from every information of marking , signal, article, picture, sound and voice through strand of wire system, optic, radio, or other electromagnetic system.
5. **Telecommunication network** is peripheral network of telecommunication and its equipment used in the means of telecommunication.

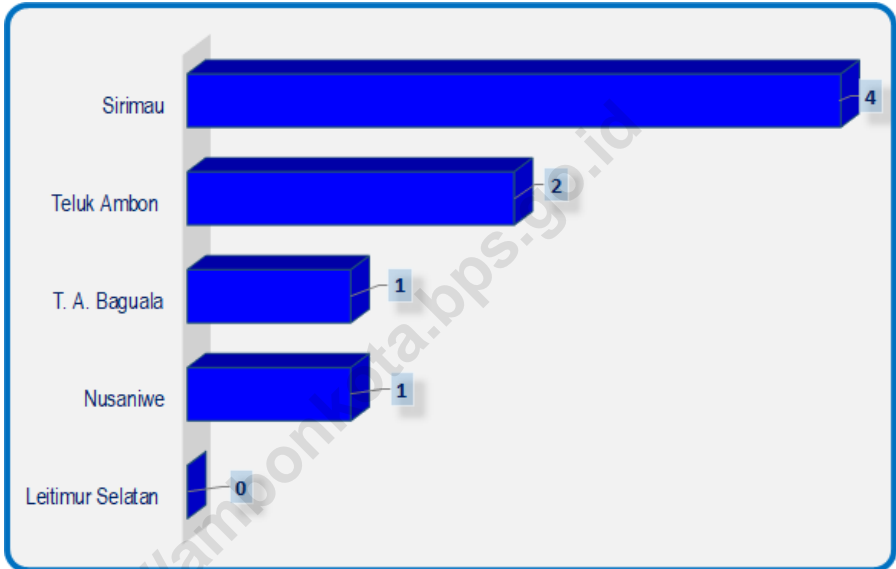
**Gambar 8.1** Jumlah Penumpang di Pelabuhan Ambon, 2015 – 2019  
**Figures** *Number of Passenger Traffic at Port of Ambon, 2015 – 2019*



Sumber/Source: PT. (Persero) Pelabuhan Indonesia IV Ambon/Indonesia Port IV, Limited Company, Ambon

**Gambar** 8.2  
**Figures**

**Jumlah Kantor Pos Pembantu Menurut Kecamatan di Kota Ambon, 2019**  
*Number of Post Offices Subsidiaries by Subdistrict in Ambon Municipality, 2019*



Sumber/Source : PT. Pos Indonesia (Persero) Kantor Pos Ambon, Bagian Operasi/ Indonesian Post, Limited Company, Ambon, Operation Division

## 8.1 TRANSPORTASI TRANSPORTATION

**Tabel** 8.1.1 **Panjang Jalan Menurut Tingkat Kewenangan Pemerintahan di Kota Ambon (km), 2017–2019**  
*Length of Roads by Level of Government Authority in Ambon Municipality (km), 2017–2019*

<b>Tingkat Kewenangan Pemerintahan</b> <i>Level of Government Authority</i>	<b>2017</b>	<b>2018</b>	<b>2019</b>
(1)	(2)	(3)	(4)
Negara/ <i>State</i>	41,300	41,300	...
Provinsi/ <i>Province</i>	72,300	72,300	...
Kota <i>Municipality</i>	289,907	290,310	...
<b>Jumlah/<i>Total</i></b>	<b>403,507</b>	<b>403,910</b>	<b>...</b>

Sumber/*Source*: Dinas Pekerjaan Umum Kota Ambon/*Official of Public Works, Ambon Municipality*

**Tabel 8.1.2** Panjang Jalan Menurut Jenis Permukaan Jalan di Kota Ambon (km), 2017–2019  
**Table** *Length of Roads by Type of Road Surface in Ambon Municipality (km), 2017–2019*

Jenis Permukaan Jalan <i>Type of Road Surface</i>	2017	2018	2019
(1)	(2)	(3)	(4)
Aspal/ <i>Paved</i>	403,507	403,910	...
Kerikil/ <i>Gravel</i>	-	-	...
Tanah/ <i>Soil</i>	-	-	...
Lainnya/ <i>Others</i>	-	-	...
<b>Jumlah/<i>Total</i></b>	<b>403,507</b>	<b>403,910</b>	<b>...</b>

Sumber/*Source*: Dinas Pekerjaan Umum Kota Ambon/*Official of Public Works, Ambon Municipality*

**Tabel** 8.1.3 **Panjang Jalan Menurut Kondisi Jalan di Kota Ambon (km), 2017–2019**  
**Table** **Length of Roads by Condition of Roads in Ambon Municipality (km), 2017–2019**

<b>Kondisi Jalan</b> <b>Condition of Roads</b>	<b>2017</b>	<b>2018</b>	<b>2019</b>
(1)	(2)	(3)	(4)
Baik/ <i>Good</i>	...	...	...
Sedang/ <i>Moderate</i>	...	...	...
Rusak/ <i>Damage</i>	...	...	...
Rusak Berat/ <i>Severely Damage</i>	...	...	...
<b>Jumlah/Total</b>	<b>403,507</b>	<b>403,910</b>	...

Sumber/*Source*: Dinas Pekerjaan Umum Kota Ambon/*Official of Public Works, Ambon Municipality*

**Tabel 8.1.4** Jumlah Angkutan Penumpang Menurut Trayek yang Beroperasi Dalam Wilayah Kota Ambon, 2015 – 2018  
**Number of Public Transportation Operated in Ambon Municipality by Designated Routes, 2015– 2018**

Trayek yang Dilayani <i>Designated Routes</i>	Jumlah Angkutan umum/ <i>Number of Public Transports</i>			
	2015	2016*)	2017	2018**)
(1)	(2)	(3)	(4)	(5)
Lin I	33	33	34	38
Lin II	14	14	14	14
Lin III	137	137	148	164
Lin IV	5	5	5	4
Lin V	9	9	9	4
Batu Merah	25	25	29	30
Karang Panjang	37	37	37	44
Ahuru	32	32	34	46
Soya	3	3	3	3
Kusu-Kusu Sereh	10	10	10	12
Air Salobar	89	89	97	121
Kudamati	145	145	145	146
Benteng Atas	51	51	58	81
Kramat Jaya/G.Nona	18	18	21	25
Mahia	4	4	4	6
Taman Makmur	22	22	22	23
Amahusu	18	18	15	19
Latuhalat	75	75	82	96
Air Louw	2	2	2	1

Lanjutan Tabel/Continued Table 8.1.4

Trayek yang Dilayani Designated Routes	Jumlah Angkutan umum/Number of Public Transports			
	2015	2016*)	2017	2018**)
(1)	(2)	(3)	(4)	(5)
Seri	6	6	7	8
Kebun Cengkeh	65	65	67	74
Tantui	75	75	79	104
Dermaga Ferri/Galala	25	25	8	3
Halong Baru/SMU	4	4	3	3
Lateri III	3	3	3	3
Passo/Passo Larier	58	58	72	113
Lateri Indah	6	6	6	6
Dusun Ama Ori	5	5	8	8
Ds.Tanah Putih	11	11	12	12
Lembah Argo	9	9	9	10
Poka-Passo	-	-	-	-
Batu Gong	16	16	16	13
Hutumuri	17	17	17	17
Leahari	3	3	4	5
Poka-Perumnas	23	23	26	28
Hunuth	82	82	84	93
Hative Besar	70	70	79	92
Laha	64	64	85	160



Lanjutan Tabel/*Continued Table 8.1.4*

Trayek yang Dilayani <i>Designated Routes</i>	Jumlah Angkutan umum/ <i>Number of Public Transports</i>			
	2015	2016*)	2017	2018**)
(1)	(2)	(3)	(4)	(5)
Ambon-Hatalai	2	2	3	4
Kamp. Keranjang	2	2	3	7
Poka-Laha	6	6	8	4
Poka-Wayame Permai	11	11	12	...
Galunggung	19	19	19	...
Kayu Putih	18	18	20	...
Hukurila	4	4	5	...
IAIN	68	68	71	...
Kopertis	16	16	22	...
Halong Atas	16	16	16	...
Waiheru Dalam	24	24	24	...
Hative Kecil Atas	4	4	3	...
Nania Atas	11	11	11	...
Kilang	1	1	4	...
Wara Air Kuning	32	32	36	...
Air Besar*)	-	-	10	...
Kahena*)	9	9	13	...
Ema	2	2	3	...
Naku	-	-	2	...

Lanjutan Tabel/*Continued Table 8.1.4*

Trayek yang Dilayani <i>Designated Routes</i>	Jumlah Angkutan umum/ <i>Number of Public Transports</i>			
	2015	2016 <sup>*)</sup>	2017	2018 <sup>**)</sup>
(1)	(2)	(3)	(4)	(5)
Toisapu	10	10	10	...
Passo - Laha	10	10	2	...
Kayu Tiga	9	9	11	...
Latuhalat Mercusuar	2	2	2	...
Kate-kate	6	6	6	...
STIA Alazka	13	13	-	...
Gong-Latuhalat	2	2	-	...
Lateri Wapu	-	-	2	...
<b>Jumlah/Total</b>	<b>1 566</b>	<b>1 566</b>	<b>1 672</b>	<b>1 644</b>

Catatan/Note: <sup>\*)</sup> Jumlah Angkutan Kota yang telah memperpanjang trayek/ *Number of city transportation that has extended the route*

<sup>\*\*)</sup> Data Terbaru belum tersedia/*Lastest data not available*

Sumber/Source : Dinas Perhubungan Kota Ambon/*Official of Transportation, Ambon Municipality*

**Tabel**  
**Table** 8.1.5

**Jumlah Angkutan Penumpang dan Barang Kota Ambon pada Lintasan Penyeberangan Ambon (Galala) – Namlea per Bulan, 2019**

*Number of Passengers and Freight Traffic in Ambon Municipality at Ambon (Galala) – Namlea Ferryboat Line, 2019*

Bulan Month	Penumpang (Orang) Passengers (Persons)	Kendaraan/Vehicles		Trip
		Roda 2 2 Wheels	Roda 4 4 Wheels	
(1)	(2)	(3)	(4)	(5)
Januari	4 712	1 080	367	24
Februari	2 544	574	271	15
Maret	2 334	564	337	24
April	4 196	844	375	30
Mei	4 269	876	417	31
Juni	5 073	1 266	365	25
Juli	5 250	836	469	31
Agustus	6 935	870	446	31
September	5 899	813	446	29
Oktober	5 977	903	495	31
November	5 881	893	439	30
Desember	9 035	1 161	520	31
<b>Jumlah/Total</b>	<b>62 105</b>	<b>10 680</b>	<b>4 947</b>	<b>332</b>

Sumber/Source: ASDP Kota Ambon/Indonesian Ferry, Ambon Municipality

**Tabel**  
**Table** 8.1.6**Tarif Angkutan Fery pada Lintasan Penyeberangan Ambon (Galala) – Namlea di Kota Ambon, 2019**  
**Tariff of Ferry Passengers at Ambon-Namlea Ferryboat Line in Ambon Municipality, 2019**

Tiket Ticket	Tarif/Tariff (Rupiah)				Total
	Jasa Angkut/ Freight	Jasa Pelabuhan Docking	Jasa Asuransi Insurance		
(1)	(2)	(3)	(4)	(5)	
<b>A. PENUMPANG</b>					
Eksekutif					
- Dewasa	154 208	5 792	5 000	165 000	
- Anak	108 418	5 582	5 000	119 000	
Bisnis					
- Dewasa	109 208	5 792	5 000	120 000	
- Anak	75 418	5 582	5 000	86 000	
Ekonomi					
- Dewasa	67 100	5 900	5 000	78 000	
- Anak	46 900	5 600	5 000	57 500	
<b>B. KENDARAAN</b>					
- Golongan I	33 500	5 410	90	39 000	
- Golongan II	140 900	8 400	5 700	155 000	
- Golongan III	93 900	5 690	9 410	109 000	
- Golongan IV Penumpang	764 900	16 910	13 190	795 000	
- Golongan IV Barang	771 600	17 690	15 710	805 000	
- Golongan V Penumpang	939 400	21 465	19 135	980 000	
- Golongan V Barang	1 207 800	23 025	24 175	1 255 000	

Lanjutan Tabel/*Continued Table 8.1.6*

Tiket <i>Ticket</i>	Tarif/ <i>Tariff</i> (Rupiah)			
	Jasa Angkut/ <i>Freight</i>	Jasa Pelabuhan <i>Docking</i>	Jasa Asuransi <i>Insurance</i>	Total
(1)	(2)	(3)	(4)	(5)
- Golongan VI Penumpang	1 274 900	24 390	20 710	1 320 000
- Golongan VI Barang	1 476 200	28 010	30 790	1 535 000
- Golongan VII	1 509 700	109 590	20 710	1 640 000
- Golongan VIII	1 811 700	117 590	20 710	1 950 000

Sumber/*Source*: ASDP Kota Ambon/*Indonesian Ferry, Ambon Municipality*

**Tabel 8.1.7** Banyaknya Pelabuhan, Dermaga dan Luas Gudang di Kota Ambon, 2015 – 2019  
**Number of Port, Quay and Area of Ports/Quas Storehouse in Ambon Municipality, 2015 – 2019**

Fasilitas Pelabuhan <i>Port Facility</i>		Jumlah/Total				
		2015	2016	2017	2018	2019
(1)		(2)	(3)	(4)	(5)	(6)
Dermaga Beton/ <i>Concrete Quay</i>		3*)	3*)	3*)	3	3
Dermaga Kayu/ <i>Wooden Quay</i>		1	1	1	1	1
Luas Gudang (M2)/ <i>Area of Storehouse</i>		14 665	14 665	14 665	14 665	14 665

Catatan/Note : \*) 1 Buah Beton Kayu (Composite)/1 unit composite

Sumber/Source : Dinas Perhubungan Kota Ambon/Official of Transportation, Ambon Municipality

**Tabel**  
**Table 8.1.8****Jumlah Kunjungan Kapal dan Penumpang per Bulan di Pelabuhan Ambon, 2019**  
**Number of Ship Calls and Passenger Traffic by Month at Port of Ambon, 2019**

Bulan Month	Kunjungan Kapal Ship Calls		Penumpang Passengers	
	Call/ Call	GRT/ GRT	Turun/ Arrived	Naik/ Embarked
(1)	(2)	(3)	(4)	(5)
Januari	82	546 588	18 280	43 768
Februari	53	421 949	11 028	21 642
Maret	100	612 955	13 012	25 200
April	101	561 181	13 444	25 798
Mei	99	587 966	19 721	36 095
Juni	141	744 193	30 401	47 043
Juli	122	533 702	25 516	45 361
Agustus	132	642 942	17 232	26 925
September	109	619 574	16 691	22 668
Oktober	131	709 102	15 626	29 329
November	112	541 168	14 807	22 660
Desember	151	846 987	28 992	36 293
<b>Jumlah/Total</b>	<b>1 333</b>	<b>7 368 307</b>	<b>224 750</b>	<b>382 782</b>

Sumber/Source: PT. (Persero) Pelabuhan Indonesia IV Ambon/Indonesia Port IV, Limited Company, Ambon

**Tabel 8.1.9** Jumlah Kunjungan Kapal per Bulan Menurut Jenis Pelayaran di Pelabuhan Ambon, 2019  
**Number of Ship Calls by Month and Type of Voyage at Port of Ambon, 2019**

Bulan Month	Samudera Ocean Voyage		Nusantara National Voyage	
	Call/ Call	GRT/ GRT	Turun/ Arrived	Naik/ Embarked
(1)	(2)	(3)	(4)	(5)
Januari	4	84 629	145	788 742
Februari	4	68 842	133	755 125
Maret	3	63 922	195	929 327
April	4	90 833	183	867 364
Mei	4	97 349	167	859 279
Juni	4	82 984	148	900 329
Juli	3	62 596	160	736 505
Agustus	4	80 318	147	882 745
September	3	42 137	131	818 289
Oktober	3	26 456	188	916 185
November	2	48 424	175	756 337
Desember	3	44 632	180	1 081 504
<b>Jumlah/Total</b>	<b>41</b>	<b>793 122</b>	<b>1 952</b>	<b>10 291 731</b>



Lanjutan Tabel/Continued Table 8.1.9

Bulan Month	Perintis Perintis		Khusus Special		Total Total	
	Call/ Call	GRT/ GRT	Call/ Call	GRT/ GRT	Call/ Call	GRT/ GRT
(1)	(2)	(3)	(4)	(5)		
Januari	23	28 809	80	379 389	252	1 281 569
Februari	14	17 338	62	282 028	213	1 123 333
Maret	38	46 566	50	260 463	286	1 300 278
April	44	55 846	69	333 436	300	1 347 479
Mei	37	46 531	75	305 033	283	1 308 192
Juni	65	93 753	73	327 516	290	1 404 582
Juli	50	65 446	60	223 012	273	1 087 559
Agustus	69	91 594	68	305 213	288	1 359 870
September	55	73 421	77	341 123	266	1 274 970
Oktober	64	87 730	70	316 112	325	1 346 483
November	50	61 739	74	381 340	301	1 247 840
Desember	69	98 256	78	380 629	330	1 605 021
<b>Jumlah/Total</b>	<b>578</b>	<b>767 029</b>	<b>836</b>	<b>3 835 294</b>	<b>3 407</b>	<b>15 687 176</b>

Sumber/Source: PT. (Persero) Pelabuhan Indonesia IV Ambon/Indonesia Port IV, Limited Company, Ambon

**Tabel** 8.1.10 **Perkembangan Pelayanan Air Minum oleh Perum Pelabuhan Ambon untuk Kapal per Bulan (Ton), 2019**  
**Table** **Trend of Water Supply at Ambon Port Public Company for Ships per Month (Ton), 2019**

Bulan/Month	Volume/Volume
(1)	(2)
Januari	7 679
Februari	9 660
Maret	7 703
April	9 425
Mei	10 612
Juni	8 281
Juli	9 245
Agustus	9 097
September	8 410
Oktober	7 482
November	7 334
Desember	12 396
<b>Jumlah/Total</b>	<b>107 324</b>

Sumber/Source: PT. (Persero) Pelabuhan Indonesia IV Ambon/Indonesian Port IV, Limited Company, Ambon

**Tabel**  
**Table** 8.1.11

**Perkembangan Arus Bongkar Muat Barang Menurut Jenis  
di Pelabuhan Ambon, 2019**  
*Cargo handling by Type of Freight Good at Port of Ambon,  
2019*

Bulan Month	Perdagangan Luar Negeri International Trade		Perdagangan Dalam Negeri Domestic Trade	
	Bongkar Unloaded (Ton)	Muat Loaded (Ton)	Bongkar Unloaded (Ton)	Muat Loaded (Ton)
(1)	(2)	(3)	(4)	(5)
Januari	-	-	70 085	31 798
Februari	-	-	92 943	32 315
Maret	-	-	95 152	31 173
April	-	-	69 571	25 549
Mei	-	-	71 392	18 830
Juni	-	-	42 338	9 956
Juli	-	-	71 075	13 670
Agustus	-	-	64 339	12 505
September	-	-	85 000	12 237
Oktober	-	-	42 132	11 245
November	-	-	93 409	17 679
Desember	-	-	64 068	13 242
<b>Jumlah/Total</b>	-	-	<b>861 504</b>	<b>230 199</b>

Lanjutan Tabel/*Continued Table 8.1.11*

Bulan <i>Month</i>	Peti Kemas/ <i>Containers</i>		Hewan/ <i>Animals</i>	
	Bongkar <i>Unloaded (Ton)</i>	Muat <i>Loaded (Ton)</i>	Bongkar <i>Unloaded (Ton)</i>	Muat <i>Loaded (Ton)</i>
(1)	(2)	(3)	(4)	(5)
Januari	61 500	30 137	-	-
Februari	81 109	30 755	-	-
Maret	83 775	29 557	-	-
April	60 367	23 788	-	-
Mei	64 081	16 800	-	-
Juni	38 418	9 121	-	-
Juli	59 311	11 440	-	-
Agustus	53 510	10 029	-	-
September	73 103	10 132	-	-
Oktober	37 701	9 641	-	-
November	83 962	15 502	-	-
Desember	52 442	10 528	-	-
<b>Jumlah/Total</b>	<b>749 279</b>	<b>207 430</b>	-	-

Sumber/*Source*: PT. (Persero) Pelabuhan Indonesia IV Ambon/*Indonesian Port IV, Limited Company, Ambon*

**Tabel**  
**Table** 8.1.12**Jumlah Mobil Crane, Kapasitas dan Banyaknya Jam Pemakaian dalam Kegiatan Bongkar Muat Menurut Bulan di Pelabuhan Ambon, 2019**  
**Number of Cranes, Capacities and Operating Hours on Cargo Handling by Month at Port of Ambon, 2019**

Bulan Month	Jumlah Mobil Crane Number of Crane	Kapasitas Capacity (Ton)	Banyaknya Jam/ Operating Hours		
			Tersedia Available	Terpakai Used	%
(1)	(2)	(3)	(4)	(5)	(6)
Januari	1	25	651	16	2,46
Februari	1	25	588	-	-
Maret	1	25	651	16	2,46
April	1	25	630	6	0,95
Mei	1	25	651	4	0,61
Juni	1	25	630	-	-
Juli	1	25	651	-	-
Agustus	1	25	651	-	-
September	1	25	630	-	-
Oktober	1	25	651	-	-
November	1	25	630	3	0,48
Desember	1	25	651	12	1,84
<b>Jumlah/Total</b>	<b>1</b>	<b>25</b>	<b>7 665</b>	<b>57</b>	<b>0,74</b>

Sumber/Source: PT. (Persero) Pelabuhan Indonesia IV Ambon/Indonesian Port IV, Limited Company, Ambon

**Tabel** 8.1.13 **Jumlah Forklift dan Banyaknya Jam Pemakaian dalam Kegiatan Bongkar Muat Menurut Kapasitas per Bulan di Pelabuhan Ambon, 2019**  
**Number of Forklifts and Operating Hours on Cargo Handling by Capacity per Month at Port of Ambon, 2019**

Bulan Month	Kapasitas /Capacity			
	2 Ton			
	Jumlah Forklift Number of Forklifts	Banyaknya Jam/ Hours		
		Tersedia Available	Terpakai Used	%
(1)	(2)	(3)	(4)	(5)
Januari	-	-	-	-
Februari	-	-	-	-
Maret	-	-	-	-
April	-	-	-	-
Mei	-	-	-	-
Juni	-	-	-	-
Juli	-	-	-	-
Agustus	-	-	-	-
September	-	-	-	-
Oktober	-	-	-	-
November	-	-	-	-
Desember	-	-	-	-
<b>Jumlah/Total</b>	-	-	-	-

Lanjutan Tabel/*Continued Table 8.1.13*

Bulan Month	Kapasitas /Capacity			
	5 Ton			
	Jumlah Forklift Number of Forklifts	Banyaknya Jam/ Hours		
		Tersedia Available	Terpakai Used	%
(1)	(6)	(7)	(8)	(9)
Januari	-	-	-	-
Februari	-	-	-	-
Maret	-	-	-	-
April	-	-	-	-
Mei	-	-	-	-
Juni	-	-	-	-
Juli	-	-	-	-
Agustus	-	-	-	-
September	-	-	-	-
Oktober	-	-	-	-
November	-	-	-	-
Desember	-	-	-	-
<b>Jumlah/Total</b>	-	-	-	-

Lanjutan Tabel/Continued Table 8.1.13

Bulan Month	Kapasitas /Capacity			
	7 Ton			
	Jumlah Forklift Number of Forklifts	Banyaknya Jam/ Hours		
		Tersedia Available	Terpakai Used	%
(1)	(10)	(11)	(12)	(13)
Januari	1	651	163,0	25,04
Februari	1	-	-	-
Maret	1	-	-	-
April	1	-	-	-
Mei	1	-	-	-
Juni	1	-	-	-
Juli	1	-	-	-
Agustus	1	-	-	-
September	1	-	-	-
Oktober	1	-	-	-
November	1	-	-	-
Desember	1	1 302	249,0	19,12
<b>Jumlah/Total</b>	<b>1</b>	<b>1 953</b>	<b>412,0</b>	<b>21,10</b>

Sumber/Source: PT. (Persero) Pelabuhan Indonesia IV Ambon/Indonesian Port IV, Limited Company, Ambon



**Tabel**  
**Table** 8.1.14

**Pemakaian Reach Stacker dan Tronton dalam Kegiatan Bongkar Muat Menurut Kapasitas per Bulan di Pelabuhan Ambon, 2019**  
*Reach Stacker and Trailers Usage on Cargo Handling by Capacity per Month at Port of Ambon, 2019*

Bulan Month	Reach Stacker 45 Ton			
	Jumlah /Number of Reach Stacker	Banyaknya Jam/ Hours		
		Tersedia Available	Terpakai Used	%
(1)	(2)	(3)	(4)	(5)
Januari	4	1 953	729	37,33
Februari	4	1 764	557	31,58
Maret	4	2 604	955	36,67
April	4	1 890	819	43,33
Mei	4	1 953	651	33,33
Juni	4	2 520	416	16,51
Juli	4	1 953	592	30,31
Agustus	4	1 953	620	31,75
September	4	1 890	440	23,28
Oktober	4	1 953	557	28,52
November	4	1 890	578	30,58
Desember	4	1 302	474	36,41
<b>Jumlah/Total</b>	<b>4</b>	<b>23 625</b>	<b>7 388</b>	<b>31,27</b>

Lanjutan Tabel/Continued Table 8.1.14

Bulan Month	Tronton/Trailer 20 Ton			
	Jumlah/Number of Reach Stacker	Banyaknya Jam/ Hours		
		Tersedia Available	Terpakai Used	%
(1)	(6)	(7)	(8)	(9)
Januari	4	2 604	1 046	40,17
Februari	4	2 352	1 137	48,34
Maret	5	3 255	1 408	43,26
April	6	3 782	1 261	33,34
Mei	4	2 604	1 261	48,43
Juni	6	3 780	859	22,72
Juli	3	2 604	986	37,86
Agustus	3	2 604	1 079	41,44
September	3	2 520	1 034	41,03
Oktober	4	1 953	760	38,91
November	3	1 890	826	43,70
Desember	3	1 953	1 035	53,00
<b>Jumlah/Total</b>	<b>6</b>	<b>31 901</b>	<b>12 692</b>	<b>39,79</b>

Sumber/Source: PT. (Persero) Pelabuhan Indonesia IV Ambon/Indonesian Port IV, Limited Company, Ambon

**Tabel**  
**Table** 8.1.15

**Jumlah Kontainer Crane, Kapasitas dan Banyaknya Jam Pemakaian dalam Kegiatan Bongkar Muat Menurut Bulan di Pelabuhan Ambon, 2019**  
**Number of Container Cranes, Capacities and Operating Hours on Cargo Handling by Month at Ambon Port by Month, 2019**

Bulan Month	Jumlah Container Crane Number of Container Crane	Kapasitas Capacity (Ton)	Banyaknya Jam/ Hours		
			Tersedia Available	Terpakai Used	%
(1)	(2)	(3)	(4)	(5)	(6)
Januari	2	40 & 40,6	1 302	654	50,23
Februari	2	40 & 40,6	1 176	491	41,75
Maret	2	40 & 40,6	1 302	617	47,39
April	2	40 & 40,6	1 260	418	33,17
Mei	2	40 & 40,6	1 302	476	36,56
Juni	2	40 & 40,6	1 260	295	23,41
Juli	2	40 & 40,6	1 302	468	35,94
Agustus	2	40 & 40,6	1 302	361	27,73
September	2	40 & 40,6	1 260	358	28,41
Oktober	2	40 & 40,6	1 302	401	30,80
November	2	40 & 40,6	1 260	379	30,08
Desember	2	40 & 40,6	1 302	388	29,80
<b>Jumlah/Total</b>	<b>2</b>	<b>40 &amp; 40,6</b>	<b>15 330</b>	<b>5 306</b>	<b>34,61</b>

Sumber/Source: PT. (Persero) Pelabuhan Indonesia IV Ambon/Indonesian Port IV, Limited Company, Ambon

**Tabel** 8.1.16 **Jumlah Rubber Tyred Gantry, Kapasitas dan Banyaknya Jam Pemakaian dalam Kegiatan Bongkar Muat Menurut Bulan di Pelabuhan Ambon, 2019**  
**Number of Rubber Tyred Gantry, Capacities and Operating Hours on Cargo Handling by Month at Port of Ambon, 2019**

Bulan Month	Jumlah Rubber Tyred Gantry Number of Rubber Tyred Gantry	Kapasitas Capacity (Ton)	Banyaknya Jam/ Hours		
			Tersedia Available	Terpakai Used	%
(1)	(2)	(3)	(4)	(5)	(6)
Januari	5	40	2 604	1 121	43,05
Februari	5	40	2 940	1 239	42,14
Maret	5	40	2 604	978	37,56
April	5	40	2 520	835	33,13
Mei	5	40	2 604	883	33,91
Juni	5	40	2 520	561	22,26
Juli	5	40	2 604	781	29,99
Agustus	5	40	3 255	711	21,84
September	5	40	2 520	697	27,66
Oktober	5	40	2 604	947	36,37
November	5	40	2 520	986	39,13
Desember	5	40	3 255	969	29,77
<b>Jumlah/Total</b>	<b>5</b>	<b>40</b>	<b>32 550</b>	<b>10 708</b>	<b>32,90</b>

Sumber/Source: PT. (Persero) Pelabuhan Indonesia IV Ambon/Indonesian Port IV, Limited Company, Ambon

**Tabel**  
**Table** 8.1.17**Jumlah Head Truck, Kapasitas dan Banyaknya Jam Pemakaian dalam Kegiatan Bongkar Muat Menurut Bulan di Pelabuhan Ambon, 2019**  
**Number of Head Truck, Capacities and Operating Hours on Cargo Handling by Month at Port of Ambon, 2019**

Bulan <i>Month</i>	Jumlah Head Truck <i>Number of Head Truck</i>	Kapasitas <i>Capacity</i> (Ton)	Banyaknya Jam/ <i>Hours</i>		
			Tersedia <i>Available</i>	Terpakai <i>Used</i>	%
(1)	(2)	(3)	(4)	(5)	(6)
Januari	6	25	3 906	1 240	31,75
Februari	6	25	3 528	1 438	40,76
Maret	6	25	3 906	1 444	36,97
April	7	25	4 410	1 480	33,56
Mei	6	25	3 906	1 422	36,41
Juni	7	25	4 410	714	16,19
Juli	6	25	3 906	1 291	33,05
Agustus	6	25	3 906	881	22,56
September	7	25	3 780	1 202	31,80
Oktober	7	25	3 906	1 308	33,49
November	6	25	3 780	836	22,12
Desember	11	25	7 161	1 215	16,97
<b>Jumlah/Total</b>	<b>11</b>	<b>25</b>	<b>50 505</b>	<b>14 471</b>	<b>28,65</b>

Sumber/Source: PT. (Persero) Pelabuhan Indonesia IV Ambon/Indonesian Port IV, Limited Company, Ambon

**Tabel 8.1.18** Jumlah Level Luffing Crane, Kapasitas dan Banyaknya Jam Pemakaian dalam Kegiatan Bongkar Muat Menurut Bulan di Pelabuhan Ambon, 2019  
*Number of Level Luffing Crane, Capacities and Operating Hours on Cargo Handling by Month at Port of Ambon, 2019*

Bulan Month	Jumlah Level Luffing Crane Number of Level Luffing Crane	Kapasitas Capacity (Ton)	Banyaknya Jam/ Hours		
			Tersedia Available	Terpakai Used	%
(1)	(2)	(3)	(4)	(5)	(6)
Januari	1	25	651	-	-
Februari	1	25	588	4	0,68
Maret	1	25	651	-	-
April	1	25	630	5	0,79
Mei	1	25	651	10	1,54
Juni	1	25	630	4	0,63
Juli	1	25	651	-	-
Agustus	1	25	651	-	-
September	1	25	630	-	-
Oktober	1	25	651	-	-
November	1	25	630	-	-
Desember	1	25	651	-	-
<b>Jumlah/Total</b>	<b>1</b>	<b>25</b>	<b>7 665</b>	<b>23</b>	<b>0,30</b>

Sumber/Source: PT. (Persero) Pelabuhan Indonesia IV Ambon/Indonesian Port IV, Limited Company, Ambon

**Tabel**  
**Table** 8.1.19

**Rute dan Frekuensi Penerbangan Pesawat dari Ambon ke Beberapa Daerah di Luar Kota Ambon, 2018**  
***Air Route and Frequency of Regular Air Traffic From Ambon to Several Place Outside of Ambon Municipality, 2018***

Rute Penerbangan <i>Air Route</i>	Jenis Pesawat <i>Type of Aircraft</i>	Frekuensi Penerbangan Setahun (Kali) <i>Frequency/Year</i>	Perusahaan Penerbangan <i>Airliner</i>
(1)	(2)	(3)	(4)
Ambon – Amahai	B412	7	FASI JAYA
	CS12	3	POLRI
	C208	1	SUSI AIR
	L410	3	SUSI AIR
	SI-70	4	TNI AD
Ambon – Babo	AT72	15	WINGS AIR
	AT72-600	2	WINGS AIR
	AT76	4	WINGS AIR
Ambon – Balikpapan	B739	6	LION AIR
	B737-300	1	MY INDO AIRLINE
	C208	1	SUSI AIR
Ambon – Banda Neira	DHC6	4	DIMONIM AIR
	ATR72-600	1	GARUDA INDONESIA
	CS12	2	POLRI
	C208	102	SUSI AIR
	L410	89	SUSI AIR
	C212	1	TNI AL
Ambon – Bau-Bau	ATR72-600	1	WINGS AIR
	AT72	95	GARUDA INDONESIA

Lanjutan Tabel/Continued Table 8.1.19

Rute Penerbangan <i>Air Route</i>	Jenis Pesawat <i>Type of Aircraft</i>	Frekuensi Penerbangan Setahun (Kali) <i>Frequency/Year</i>	Perusahaan Penerbangan <i>Airliner</i>
(1)	(2)	(3)	(4)
Ambon – Bau-Bau	ATR72-600	20	GARUDA INDONESIA
Ambon – Biak	C208	1	SUSI AIR
	PC6T	1	SUSI AIR
	CN21	1	TNI AL
	C130	2	TNI AU
Ambon – Cebu	PC12NG	1	SC. AVIATION PTY. LTD
	E170	2	AIR NORTH
Ambon – Darwin	E170	2	AIR NORTH CARRIER
	LJ31A	1	AUSTRALIA FLIGHT FACILITY
	BE40	1	ELANG LINTAS INDONESIA
	LIV	1	RANJON INTL. HOLDINGS
	PC12NG	1	SC. AVIATION PTY. LTD
	BE40	2	TRI MG AIRLINES
Ambon – Davao	LJ31A	1	AUSTRALIA FLIGHT FACILITY
	WW24	1	LION AIR INC. PHILIPPINES
Ambon – Davao	LIV	1	RANJON INTL. HOLDINGS
Ambon – Denpasar	B737-300	1	MY INDO AIRLINE
	BE40	1	TRI MG AIRLINES



Lanjutan Tabel/*Continued Table 8.1.19*

Rute Penerbangan <i>Air Route</i>	Jenis Pesawat <i>Type of Aircraft</i>	Frekuensi Penerbangan Setahun (Kali) <i>Frequency/Year</i>	Perusahaan Penerbangan <i>Airliner</i>
(1)	(2)	(3)	(4)
Ambon – Dobo	AT72	317	WINGS AIR
	AT72-600	44	WINGS AIR
	AT76	23	WINGS AIR
	ATR72	30	WINGS AIR
	ATR72-600	22	WINGS AIR
Ambon – Fakfak	AT43	1	TRIGANA AIR SERVICE
	AT72	40	WINGS AIR
	ATR72	5	WINGS AIR
	ATR72-600	10	WINGS AIR
Ambon – Jayapura	B738	1	BATIK AIR
	Bae.ATP	5	DERAYA AIR SERVICE
	B73M8	1	LION AIR
	CN21	1	POLRI
Ambon – Jayapura	B737-400	2	TNI AU
	AT43	3	TRIGANA AIR SERVICE
	AT72	1	TRIGANA AIR SERVICE
	ATR42	1	TRIGANA AIR SERVICE
	B734	1	TRIGANA AIR SERVICE

Lanjutan Tabel/*Continued Table 8.1.19*

Rute Penerbangan <i>Air Route</i>	Jenis Pesawat <i>Type of Aircraft</i>	Frekuensi Penerbangan Setahun (Kali) <i>Frequency/Year</i>	Perusahaan Penerbangan <i>Airliner</i>
(1)	(2)	(3)	(4)
Ambon – Jakarta (Halim Perdana K)	G550	2	ASIAN CORPORATE
	A320	719	BATIK AIR
	B738	4	BATIK AIR
	B739	2	BATIK AIR
	DC3T	1	CGG IF CANADA
	Bae.ATP	5	DERAYA AIR SERVICE
	E135	1	INDONESIA AIR TRANSPORT
	B737-400	3	TNI AU
	B739	335	BATIK AIR
	A320	628	CITILINK AIR
	B738	714	GARUDA INDONESIA
	B737-800	10	LION AIR
	B738	156	LION AIR
	B739	608	LION AIR
B73M8	288	LION AIR	
Ambon – Jakarta (Sokarno-Hatta)	A320	169	BATIK AIR
	B738	355	BATIK AIR
Ambon – Joao Pessoa	CL60	2	PT. KARISMA BAHANA AVIASI

Lanjutan Tabel/*Continued Table 8.1.19*

Rute Penerbangan <i>Air Route</i>	Jenis Pesawat <i>Type of Aircraft</i>	Frekuensi Penerbangan Setahun (Kali) <i>Frequency/Year</i>	Perusahaan Penerbangan <i>Airliner</i>
(1)	(2)	(3)	(4)
Ambon – Johor Baru	WW24	3	LION AIR INC. PHILIPPINES
	DC3T	1	PEL AIR AVIATION PTY. LTD
	WW24	1	RAN
Ambon – Kaimana	DHC6	2	AIRFAST INDONESIA
	AT72	308	GARUDA INDONESIA
	ATR72-600	10	GARUDA INDONESIA
	G150	2	PACIFIC FLIGHT SERVICE
	PC6T	2	SUSI AIR
	DHC6	2	TRIGANA AIR SERVICE
Ambon – Kendari	DHC6	2	AIRFAST INDONESIA
	DHC6	1	AVIATION
	CS12	2	POLRI
	CL60	2	PT. KARISMA BAHANA AVIASI
Ambon – Kendari	C206	3	PT. SAYAP GARUDA INDAH
	C208	1	SUSI AIR
	L410	1	SUSI AIR
	PC6T	2	SUSI AIR
	HL7204	1	TNI AU

Lanjutan Tabel/Continued Table 8.1.19

Rute Penerbangan <i>Air Route</i>	Jenis Pesawat <i>Type of Aircraft</i>	Frekuensi Penerbangan Setahun (Kali) <i>Frequency/Year</i>	Perusahaan Penerbangan <i>Airliner</i>
(1)	(2)	(3)	(4)
Ambon – Kendari	DHC6	2	TRIGANA AIR SERVICE
	AT72	26	WINGS AIR
	AT72-600	2	WINGS AIR
	AT76	4	WINGS AIR
Ambon – Kisar	DHC6	4	DIMONIM AIR
	C208	2	SUSI AIR
	L410	149	SUSI AIR
Ambon – Kuala Lumpur	WW24	1	LION AIR INC. PHILIPPINES
	C680	4	SMOOTH ROUTE SDM BHD
	AN12	2	UKRAINE AIR ALLIANCE
Ambon – Kufar	DHC6	2	DIMONIM AIR
	ATR72-600	10	GARUDA INDONESIA
	CS12	1	POLRI
	AT43	346	TRIGANA AIR SERVICE
	ATR42	38	TRIGANA AIR SERVICE
Ambon – Kupang	AT72	2	WINGS AIR
	E135	1	INDONESIA AIR TRANSPORT
	C208	2	SUSI AIR

Lanjutan Tabel/*Continued Table 8.1.19*

Rute Penerbangan <i>Air Route</i>	Jenis Pesawat <i>Type of Aircraft</i>	Frekuensi Penerbangan Setahun (Kali) <i>Frequency/Year</i>	Perusahaan Penerbangan <i>Airliner</i>
(1)	(2)	(3)	(4)
Ambon - Kupang	C212	2	TNI AL
	CN21	6	TNI AL
	B737	1	TNI AU
Ambon – Labuan Bajo	AT72	1	GARUDA INDONESIA
	CN21	2	TNI AL
Ambon – Labuan Bajo	AT72	118	WINGS AIR
	ATR72	4	WINGS AIR
Ambon – Langgur	A320	1	BATIK AIR
	B739	1	BATIK AIR
	AT72	644	GARUDA INDONESIA
	ATR72	1	GARUDA INDONESIA
	ATR72-600	177	GARUDA INDONESIA
	CS12	1	POLRI
	C208	8	SUSI AIR
	C212	6	TNI AL
	CN21	3	TNI AL
	HL7204	1	TNI AU
AT72	1 191	WINGS AIR	

Lanjutan Tabel/Continued Table 8.1.19

Rute Penerbangan <i>Air Route</i>	Jenis Pesawat <i>Type of Aircraft</i>	Frekuensi Penerbangan Setahun (Kali) <i>Frequency/Year</i>	Perusahaan Penerbangan <i>Airliner</i>
(1)	(2)	(3)	(4)
Ambon – Langgur	AT72-600	173	WINGS AIR
	AT76	43	WINGS AIR
	ATR72	108	WINGS AIR
	ATR72-600	187	WINGS AIR
Ambon – Lombok	C130	1	TNI AU
Ambon – Luwuk	DHC6	1	AVIA STAR
	DHC6	1	AVIATION
	C206	1	PT. SAYAP GARUDA INDAH
	C208	1	SUSI AIR
	SI-70	2	TNI AD
Ambon – Makassar	MD82	1	AIRFAST INDONESIA
	A320	1 297	BATIK AIR
	B738	4	BATIK AIR
	B739	29	BATIK AIR
	A320	39	CITILINK AIR
	BE40	1	ELANG LINTAS INDONESIA
	B738	711	GARUDA INDONESIA
B738	5	LION AIR	

Lanjutan Tabel/*Continued Table 8.1.19*

Rute Penerbangan <i>Air Route</i>	Jenis Pesawat <i>Type of Aircraft</i>	Frekuensi Penerbangan Setahun (Kali) <i>Frequency/Year</i>	Perusahaan Penerbangan <i>Airliner</i>
(1)	(2)	(3)	(4)
Ambon – Makassar	B739	583	LION AIR
	B739ER	1	LION AIR
	B73M8	1	LION AIR
	DC3T	1	PEL AIR AVIATION PTY. LTD
	CN21	1	POLRI
	B738	2	SRIWIJAYA
	L410	2	SUSI AIR
	PC6T	1	SUSI AIR
	C212	1	TNI AL
	C130	2	TNI AU
	DH8C	2	TRAVIRA AIR
Ambon – Malang	BE40	2	TRI MG AIRLINES
	A320	1	BATIK AIR
Ambon – Manado	A320	1	CITILINK AIR
	A320	1	BATIK AIR
Ambon – Manado	CRJX	1	GARUDA INDONESIA
	B739	1	LION AIR
	AT72	325	WINGS AIR
	AT72-600	173	WINGS AIR

Lanjutan Tabel/*Continued Table 8.1.19*

Rute Penerbangan <i>Air Route</i>	Jenis Pesawat <i>Type of Aircraft</i>	Frekuensi Penerbangan Setahun (Kali) <i>Frequency/Year</i>	Perusahaan Penerbangan <i>Airliner</i>
(1)	(2)	(3)	(4)
Ambon - Manado	AT76	43	WINGS AIR
	ATR72	38	WINGS AIR
	ATR72-600	22	WINGS AIR
	C208	2	YAYASAN AVIASI NUSANTARA
Ambon - Manokwari	BE40	2	TRI MG AIRLINES
	AT72	2	WINGS AIR
Ambon - Masamba	C208	2	SUSI AIR
Ambon - Mataram	H25B	1	INDONESIAN DGCA
Ambon - Maumere	C208	1	SUSI AIR
Ambon - Milwaukee	CN235	2	TNI AL
Ambon - Moa	B738	1	SRIWIJAYA
	AT42	6	TRIGANA AIR SERVICE
	AT43	487	TRIGANA AIR SERVICE
	ATR42	67	TRIGANA AIR SERVICE
Ambon - Moa	AT72	1	WINGS AIR
Ambon - Nabire	DHC6	1	AVIA STAR
	DHC6	2	AVIATION
	DHC6	1	DIMONIM AIR



Lanjutan Tabel/*Continued Table 8.1.19*

Rute Penerbangan <i>Air Route</i>	Jenis Pesawat <i>Type of Aircraft</i>	Frekuensi Penerbangan Setahun (Kali) <i>Frequency/Year</i>	Perusahaan Penerbangan <i>Airline</i>
(1)	(2)	(3)	(4)
Ambon - Nabire	C208	2	SUSI AIR
	C212	1	TNI AL
	AT43	1	TRIGANA AIR SERVICE
	AT72	319	WINGS AIR
	AT72-600	37	WINGS AIR
	AT76	13	WINGS AIR
	ATR72	13	WINGS AIR
	ATR72-600	52	WINGS AIR
Ambon – Namlea	A320	1	BATIK AIR
	DHC6	4	DIMONIM AIR
	B738	1	GARUDA INDONESIA
Ambon – Namlea	C208	1	SUSI AIR
	ATR42	1	TRIGANA AIR SERVICE
	AT72	575	WINGS AIR
	AT72-600	79	WINGS AIR
	AT76	22	WINGS AIR
	ATR72	69	WINGS AIR
	ATR72-600	43	WINGS AIR
C208	2	YAYASAN AVIASI NUSANTARA	

Lanjutan Tabel/*Continued Table 8.1.19*

Rute Penerbangan <i>Air Route</i>	Jenis Pesawat <i>Type of Aircraft</i>	Frekuensi Penerbangan Setahun (Kali) <i>Frequency/Year</i>	Perusahaan Penerbangan <i>Airliner</i>
(1)	(2)	(3)	(4)
Ambon - Namlea	C208	3	YAYASAN HELIVIDA
Ambon – Namrole	A320	1	BATIK AIR
	A320	1	CITILINK AIR
	CRJX	1	GARUDA INDONESIA
	AT42	3	TRIGANA AIR SERVICE
	AT43	625	TRIGANA AIR SERVICE
	ATR42	67	TRIGANA AIR SERVICE
	ATR43	1	TRIGANA AIR SERVICE
	AT72	2	WINGS AIR
	ATR72	1	WINGS AIR
Ambon – Pontianak	B737-800	2	LION AIR
Ambon – Pontianak	B738	2	LION AIR
Ambon – Port Moresby	DC3T	1	CGG IF CANADA
	AN12	2	UKRAINE AIR ALLIANCE
	B737-400	1	TNI AU
Ambon – Sanana	C208	101	SUSI AIR
	C212	3	TNI AL
	AT43	76	TRIGANA AIR SERVICE
	ATR42	27	TRIGANA AIR SERVICE

Lanjutan Tabel/*Continued Table 8.1.19*

Rute Penerbangan <i>Air Route</i>	Jenis Pesawat <i>Type of Aircraft</i>	Frekuensi Penerbangan Setahun (Kali) <i>Frequency/Year</i>	Perusahaan Penerbangan <i>Airliner</i>
(1)	(2)	(3)	(4)
Ambon - Sanana	CL60	2	ASIA AIR CARTER
Ambon – Seletar	WW24	1	LION AIR INC. PHILIPPINES
	G150	2	PACIFIC FLIGHT SERVICE
	WW24	1	RAN
	GLF4	2	TAG AVIATION
Ambon – Saumlaki	AT72	535	GARUDA INDONESIA
	ATR72	2	GARUDA INDONESIA
	ATR72-600	156	GARUDA INDONESIA
	CS12	2	POLRI
	C206	3	PT. SAYAP GARUDA INDAH
	C208	3	SUSI AIR
	PC6T	2	SUSI AIR
	AT72	760	WINGS AIR
	AT72-600	122	WINGS AIR
	AT76	37	WINGS AIR
	ATR72	100	WINGS AIR
	ATR72-600	83	WINGS AIR
Ambon – Selayar	H25B	1	INDONESIAN DGCA

Lanjutan Tabel/Continued Table 8.1.19

Rute Penerbangan <i>Air Route</i>	Jenis Pesawat <i>Type of Aircraft</i>	Frekuensi Penerbangan Setahun (Kali) <i>Frequency/Year</i>	Perusahaan Penerbangan <i>Airliner</i>
(1)	(2)	(3)	(4)
Ambon – Sorong	E170	2	AIR NORTH
	GL5T	2	AVCON JET MALTA LIMITED
	A320	3	BATIK AIR
	BE40	1	ELANG LINTAS INDONESIA
	AT72	106	GARUDA INDONESIA
	ATR72-600	72	GARUDA INDONESIA
	CRJ	1	GARUDA INDONESIA
	CRJX	231	GARUDA INDONESIA
	B735	316	NAM AIR
	CS12	1	POLRI
	B735	47	SRIWIJAYA
	L410	2	SUSI AIR
	CN21	3	TNI AL
	B737	1	TNI AU
	BE40	1	TRI MG AIRLINES
	AT72	376	WINGS AIR
	AT72-600	55	WINGS AIR
	AT76	37	WINGS AIR

Lanjutan Tabel/*Continued Table 8.1.19*

Rute Penerbangan <i>Air Route</i>	Jenis Pesawat <i>Type of Aircraft</i>	Frekuensi Penerbangan Setahun (Kali) <i>Frequency/Year</i>	Perusahaan Penerbangan <i>Airliner</i>
(1)	(2)	(3)	(4)
Ambon - Sorong	ATR72	100	WINGS AIR
	ATR72-600	83	WINGS AIR
Ambon – Surabaya	A320	712	BATIK AIR
	B739	16	BATIK AIR
	CRJX	229	GARUDA INDONESIA
	B738	4	LION AIR
	B739	338	LION AIR
	B739ER	1	LION AIR
	B738	1	SRIWIJAYA
	CN235	1	TNI AL
Ambon – Ternate	BE40	1	TRI MG AIRLINES
	A320	1	BATIK AIR
	AT72	262	GARUDA INDONESIA
	ATR72-600	66	GARUDA INDONESIA
	B735	132	NAM AIR
	B733	11	SRIWIJAYA
	B735	34	SRIWIJAYA
	B738	354	SRIWIJAYA

Lanjutan Tabel/*Continued Table 8.1.19*

Rute Penerbangan <i>Air Route</i>	Jenis Pesawat <i>Type of Aircraft</i>	Frekuensi Penerbangan Setahun (Kali) <i>Frequency/Year</i>	Perusahaan Penerbangan <i>Airliner</i>
(1)	(2)	(3)	(4)
Ambon – Ternate	C208	3	SUSI AIR
	BE40	1	TRI MG AIRLINES
	AT72	1	WINGS AIR
Ambon – Timika	MD82	5	AIRFAST INDONESIA
	B738	1	LION AIR
	PC6T	1	SUSI AIR
	CN21	1	TNI AL
Ambon – Tokua	C680	4	SMOOTH ROUTE.SDM BHD
Ambon – Wahi	DHC6	7	DIMONIM AIR
	B738	1	SRIWIJAYA
	C208	92	SUSI AIR
	L410	71	SUSI AIR
	AT72	1	WINGS AIR
Ambon – Yasuru	L410	6	SUSI AIR

Sumber/Source: PT. (Persero) Angkasa Pura II Bandara Pattimura Ambon/Indonesian Airport II, *Limited Company, Pattimura Airport, Ambon*

**Tabel**  
**Table** 8.1.20**Frekuensi Penerbangan, Jumlah Penumpang dan Barang/  
Kargo per Bulan Melalui Bandar Udara Pattimura Ambon,  
2018****Flights Frequency, Number of Passengers and Baggage  
Freight via Pattimura Airport of Ambon, 2018**

Bulan Month	Frekuensi (Kali) Frequency (Times)		Penumpang (Orang) Passengers (Persons)			Barang/Kargo (Kg) Freight/Cargo	
	Berangkat Departing	Datang Arriving	Berangkat Departing	Datang Arriving	Transit Transit	Bongkar Unloaded	Muat Loaded
(1)	(2)	(3)	(4)	(5)	(6)	(7)	(8)
Januari	882	885	56 068	55 405	9 259	362 678	385 486
Februari	767	771	44 398	49 717	7 496	296 828	291 097
Maret	898	899	53 673	61 771	8 896	348 322	333 995
April	885	884	56 066	63 183	9 370	339 280	446 861
Mei	829	830	50 895	57 891	7 842	406 845	451 811
Juni	791	795	59 840	65 607	8 551	290 798	191 270
Juli	842	835	63 687	74 915	11 705	374 466	210 115
Agustus	812	807	55 154	64 129	9 894	380 047	233 366
September	845	845	53 183	65 096	10 151	385 602	224 621
Oktober	899	899	57 557	73 173	12 103	394 923	287 322
November	797	795	54 482	60 192	9 375	386 247	284 654
Desember	728	732	46 350	60 490	8 950	397 950	269 649
<b>Jumlah/ Total</b>	<b>9 975</b>	<b>9 977</b>	<b>651 353</b>	<b>751 569</b>	<b>113 592</b>	<b>4 363 986</b>	<b>3 610 247</b>

Sumber/Source: PT. (Persero) Angkasa Pura II Bandara Pattimura Ambon/Indonesian Airport II, Limited Company, Pattimura Airport, Ambon

## 8.2 KOMUNIKASI COMMUNICATION

**Tabel** 8.2.1 **Jumlah Kantor Pos Pembantu Menurut Kecamatan di Kota Ambon, 2016–2019**  
**Table** **Number of Post Offices Subsidiaries by Subdistrict in Ambon Municipality, 2016–2019**

Kecamatan Subdistrict	2016	2017	2018	2019
(1)	(2)	(3)	(4)	(5)
Nusaniwe	2	3	1	1
Sirimau	3	3	3	4
Teluk Ambon	1	1	2	2
T. A. Baguala	2	2	1	1
Leitimur Selatan	-	-	-	-
<b>Ambon</b>	<b>8</b>	<b>9</b>	<b>7</b>	<b>8</b>

Sumber/Source: PT. Pos Indonesia (Persero) Kantor Pos Ambon, Bagian Properti /Indonesian Post, Limited Company, Ambon, Property Division



**Tabel**  
**Table** 8.2.2

**Banyaknya Surat Pos Biasa dan Pos Tercatat Dalam Negeri yang Diterima dan yang Dikirim per Bulan Melalui PT. Pos Indonesia (Persero) Ambon (Lembar), 2019**  
***Number of Common and Registered Domestic Mails Received and Sent Off per Month by Indonesian Post of Ambon (Sheet), 2019***

Bulan Month	Surat Pos Biasa Common Mails		Surat Pos Tercatat Registered Mails	
	Diterima Received	Dikirim Sent Off	Diterima Received	Dikirim Sent Off
(1)	(2)	(3)	(4)	(5)
Januari	421	201	73	60
Februari	321	-	-	-
Maret	180	161	-	21
April	295	29	16	-
Mei	231	412	-	-
Juni	302	319	29	53
Juli	412	273	109	47
Agustus	112	211	-	29
September	473	329	92	-
Oktober	512	426	-	121
November	502	559	74	65
Desember	201	567	101	51
<b>Jumlah/Total</b>	<b>3 962</b>	<b>3 487</b>	<b>494</b>	<b>447</b>

Sumber/Source : PT. Pos Indonesia (Persero) Kantor Pos Ambon, Bagian Operasi/ Indonesian Post, Limited Company, Ambon, Operation Division

**Tabel**  
**Table** 8.2.3

**Banyaknya Surat Pos Kilat Khusus Dalam Negeri yang Diterima dan yang Dikirim per Bulan Melalui PT. Pos Indonesia Ambon (Lembar), 2019**  
**Number of Special Dispatch Domestic Mails Received and Sent Off per Month by Indonesian Post of Ambon (Sheets), 2019**

Bulan Month	Surat Pos Kilat Khusus Special Dispatch Mails	
	Diterima Received	Dikirim Sent Off
(1)	(2)	(3)
Januari	4 841	17 975
Februari	4 079	13 836
Maret	5 062	14 909
April	4 489	10 908
Mei	5 440	11 644
Juni	3 451	11 270
Juli	5 724	12 566
Agustus	3 326	14 173
September	2 852	11 386
Oktober	4 904	14 319
November	11 516	14 174
Desember	4 561	11 994
<b>Jumlah/Total</b>	<b>60 245</b>	<b>159 154</b>

Sumber/Source : PT. Pos Indonesia (Persero) Kantor Pos Ambon, Bagian Operasi/ Indonesian Post, Limited Company, Ambon, Operation Division

**Tabel**  
**Table** 8.2.4

**Banyaknya Paket Pos Dalam dan Luar Negeri yang Diterima dan yang Dikirim per Bulan Melalui PT. Pos Indonesia Ambon (Kg), 2015 – 2019**  
**Number of Domestic and Abroad Parcel Post Received and Sent Off per Month by Indonesian Post of Ambon (Kgs), 2015 – 2019**

Bulan Month	Paket Pos/ Parcel Post			
	Dalam Negeri/ Domestic		Luar Negeri/ Abroad	
	Dikirim/ Sent Off	Diterima/Received	Dikirim/ Sent Off	Diterima/ Received
(1)	(2)	(3)	(4)	(5)
Januari	913	544	21	-
Februari	827	454	19	-
Maret	964	543	-	-
April	934	529	-	4
Mei	1 507	892	16	-
Juni	863	584	23	12
Juli	1 277	734	14	-
Agustus	1 275	851	-	65
September	1 259	823	-	-
Oktober	1 437	800	119	73
November	1 477	847	120	-
Desember	1 199	776	161	2
<b>Jumlah/Total</b>	<b>13 932</b>	<b>8 377</b>	<b>493</b>	<b>156</b>

Sumber/Source : PT. Pos Indonesia (Persero) Kantor Pos Ambon, Bagian Operasi/ Indonesian Post, Limited Company, Ambon, Operation Division

**Tabel** 8.2.5 **Banyaknya Kantor Telepon dan Sentral Telepon di Kota Ambon menurut Kecamatan, 2019**  
**Table** **Number of Telephone Office and Central Telephone in Ambon Municipality by Subdistrict, 2019**

<b>Kecamatan Subdistrict</b>	<b>Kantor Telepon Telephone Office</b>	<b>Sentral Telepon Telephone Central</b>
(1)	(2)	(3)
Nusaniwe	1	-
Sirimau	1	1
Leitimur Selatan	-	-
T. A. Baguala	1	1
Teluk Ambon	-	-
<b>Ambon</b>	<b>3</b>	<b>2</b>

Sumber/Source: Kantor Wilayah Telekomunikasi Maluku, Ambon/Ambon Regional Office of Maluku Telecommunication

**Tabel**  
**Table** 8.2.6**Kapasitas Sentral Telepon di Kota Ambon menurut Lokasi, 2015 – 2019**  
**Capacity of Telephone Centrals in Ambon Municipality by Location, 2015 - 2019**

Tahun Year	Lokasi Sentral Telepon <i>Location of Telephone Central</i>	
	Ambon	Passo
(1)	(2)	(3)
2019	23 000	3 600
2018	22 000	3 300
2017	21 632	2 900
2016	23 500	2 900
2015	23 500	2 900

Sumber/Source: Kantor Wilayah Telekomunikasi Maluku, Ambon/Ambon Regional Office of Maluku Telecommunication

**Tabel 8.2.7** Kapasitas Jaringan yang Tersedia dan Pelanggan Telepon di Kota Ambon Dirinci per Kecamatan, 2019  
**Table** *Number of Telephone Network Capacity and Telephone Subscribers in Ambon by Subdistrict, 2019*

Kecamatan Subdistrict	Kapasitas Capacity	Pelanggan Subscribers
(1)	(2)	(3)
Nusaniwe	6 000	3 000
Sirimau	18 000	14 000
Leitimur Selatan	-	-
T. A. Baguala	16 000	5 000
Teluk Ambon	12 000	5 000
<b>Ambon</b>	<b>52 000</b>	<b>27 000</b>

Sumber/Source: Kantor Wilayah Telekomunikasi Maluku, Ambon/Ambon Regional Office of Maluku Telecommunication

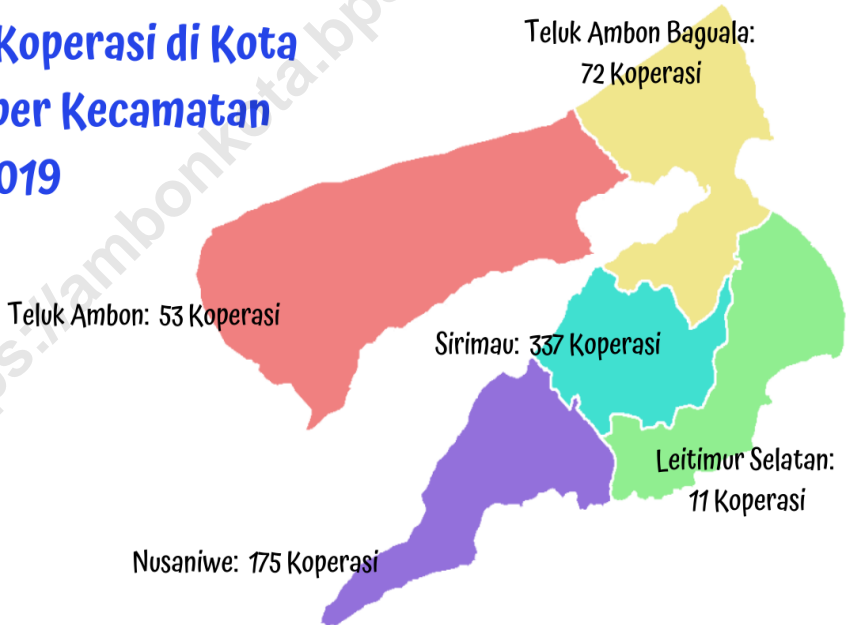
# BAB 09

CHAPTER

# PERBANKAN, KOPERASI, DAN HARGA-HARGA

BANKING, COOPERATIVE, AND PRICES

## Jumlah Koperasi di Kota Ambon per Kecamatan Tahun 2019



Dari **648** koperasi yang ada di Kota Ambon tahun 2019, **16** diantaranya merupakan Koperasi Unit Desa (KUD).





**PENJELASAN TEKNIS**

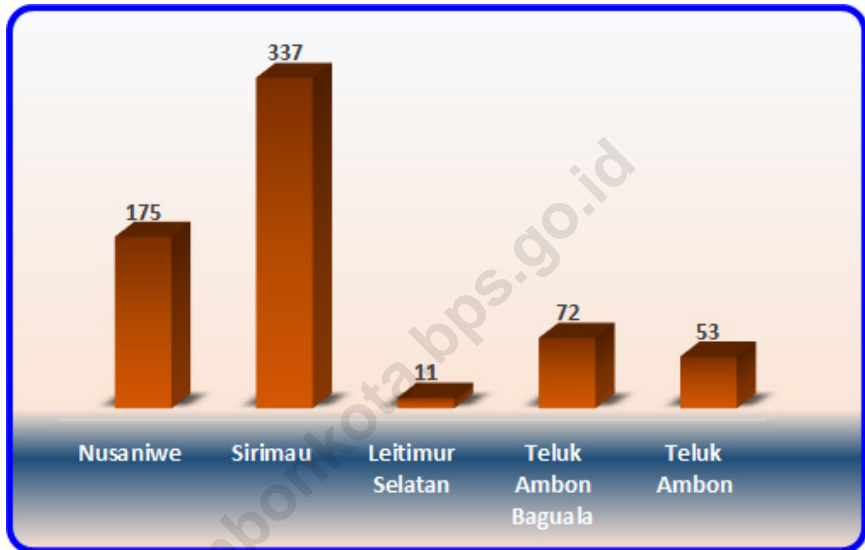
1. **Koperasi** adalah badan usaha yang beranggotakan orang seorang atau badan hukum koperasi dengan melandaskan kegiatannya berdasarkan prinsip koperasi sekaligus sebagai gerakan ekonomi rakyat yang berdasar atas asas kekeluargaan.
2. **Sisa hasil usaha koperasi** merupakan pendapatan koperasi yang diperoleh dalam satu tahun buku dikurangi dengan biaya, penyusutan, dan kewajiban lainnya termasuk pajak dalam tahun buku yang bersangkutan.
3. **Data statistik perbankan** bersumber dari Bank Indonesia dan Otoritas Jasa Keuangan.
4. **Kantor bank terdiri dari Kantor Cabang (KC), Kantor Cabang Pembantu (KCP), dan kantor di bawah KCP.**

**TECHNICAL NOTES**

1. **Cooperativeis** *an establishment that its members are people or establishments with legal status of cooperative and its activities based on people economic movement.*
2. **Net profit of cooperativeis** *gross income in one year minus expenses, depreciation, and other liabilities including taxes in current year.*
3. **Banking statistics** *are obtained from the Bank Indonesia and Financial Services Authority.*
4. **Bank offices consist of branch office (KC), sub branch office (KCP), and offices under KCP**

**Gambar** 9.1  
**Figures**

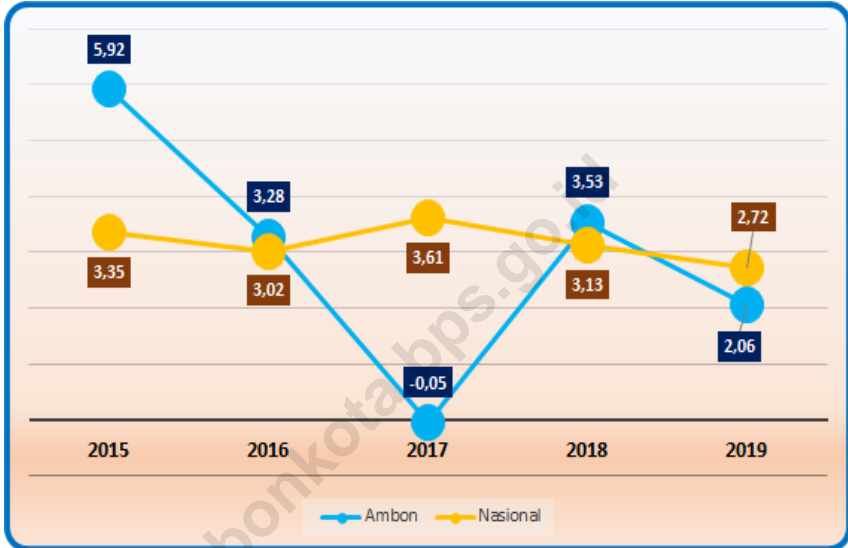
**Jumlah Koperasi Aktif Menurut Kecamatan di Kota Ambon, 2019**  
**Number of Active Cooperative by Subdistrict in Ambon Municipality, 2019**



Sumber/Source : Dinas Koperasi Kota Ambon/Official of Cooperation, Ambon Municipality

**Gambar** 9.2  
**Figures**

**Laju Inflasi Kota Ambon dan Nasional, 2015 – 2019**  
**Ambon Municipality and National Inflation Rate, 2015 – 2019**



Sumber/Source: Badan Pusat Statistik Kota Ambon/BPS-Statistics-Ambon Municipality

**Tabel**  
**Table** 9.1**Jumlah Koperasi Aktif Menurut Kecamatan di Kota Ambon, 2016–2019**  
**Number of Active Cooperative by Subdistrict in Ambon Municipality, 2016–2019**

<b>Kecamatan Subdistrict</b>	<b>2016</b>	<b>2017</b>	<b>2018</b>	<b>2019</b>
(1)	(2)	(3)	(4)	(5)
Nusaniwe	180	174	174	175
Sirimau	398	333	334	337
Leitimur Selatan	11	11	11	11
Teluk Ambon Baguala	82	70	70	72
Teluk Ambon	58	52	53	53
<b>Ambon</b>	<b>729</b>	<b>640</b>	<b>642</b>	<b>648</b>

Sumber/Source : Dinas Koperasi Kota Ambon/Official of Cooperation, Ambon Municipality

**Tabel**  
**Table** 9.2**Jumlah Koperasi Menurut Jenis Koperasi dan Kecamatan di Kota Ambon, 2019**  
**Number of Cooperative by Kind of Cooperative and Subdistrict in Ambon Municipality, 2019**

Kecamatan Subdistrict	Jenis Koperasi/ Kind of Cooperative					Jumlah
	KUD	KPR	KOPKAR	KOPPAS	Lainnya	
(1)	(2)	(3)	(4)	(5)	(6)	(7)
Nusaniwe	3	-	7	1	164	175
Sirimau	3	-	22	2	310	337
Leitimur Selatan	4	-	-	-	7	11
Teluk Ambon Baguala	2	-	-	1	69	72
Teluk Ambon	4	-	2	-	47	53
<b>Ambon</b>	<b>16</b>	<b>-</b>	<b>31</b>	<b>4</b>	<b>597</b>	<b>648</b>

Sumber/Source : Dinas Koperasi Kota Ambon/Official of Cooperation, Ambon Municipality

**Tabel 9.3** Jumlah Koperasi di Kota Ambon Menurut Kecamatan, 2019  
**Table** Number of Cooperation in Ambon Municipality by Subdistrict, 2019

Jenis Koperasi Type of Cooperation	Kecamatan/Subdistrict					Jumlah/ Total
	Nusaniwe	Sirimau	Teluk Ambon	Teluk Ambon Baguala	Leitimur Selatan	
(1)	(2)	(3)	(4)	(5)	(6)	(7)
1. KUD	3	3	2	4	4	16
2. Fungsional Pegawai Negeri	9	27	8	13	1	58
3. Fungsional TNI-POLRI	3	17	2	4	0	26
4. Koperasi Karyawan	6	23	2	-	-	31
5. Koperasi Serba Usaha	112	186	16	33	-	347
6. Koperasi Simpan Pinjam	16	30	5	7	2	60
7. Kopersai Pemuda	5	3	-	2	-	10
8. Koperasi Sekolah	1	-	-	1	-	2
9. Koperasi Profesi	2	4	-	-	-	6
10. Koperasi Perikanan	2	-	1	1	-	4
11. Koperasi Wanita	7	17	10	2	3	39
12. Koperasi Pensiunan	-	1	-	-	-	1
13. Koperasi Pedagang Kaki Lima	1	2	-	-	-	-
14. Koperasi Pasar	1	2	-	1	-	4
15. Koperasi Mahasiswa	2	2	2	2	-	8
16. Koperasi Pertanian	-	-	1	-	1	2

Lanjutan Tabel/*Continued Table 9.3*

Jenis Koperasi <i>Type of Cooperation</i>	Kecamatan/ <i>Subdistrict</i>					Jumlah/ <i>Total</i>
	Nusaniwe	Sirimau	Teluk Ambon	Teluk Ambon Baguala	Leitimur Selatan	
(1)	(2)	(3)	(4)	(5)	(6)	(7)
17. Koperasi Jasa Kelistrikan	-	-	-	-	-	-
18. Koperasi Veteran	-	-	-	-	-	-
19. Koperasi Kerajinan	-	1	-	-	-	1
20. Koperasi Angkutan	-	4	1	-	-	5
21. Koperasi Pondok Pesantren	-	4	-	-	-	4
22. Koperasi Jasa	5	9	3	2	-	19
23. Koperasi Konsumen	-	2	-	-	-	2
<b>Jumlah/Total</b>	<b>175</b>	<b>337</b>	<b>53</b>	<b>72</b>	<b>11</b>	<b>648</b>

Sumber/*Source* : Dinas Koperasi Kota Ambon/*Official of Cooperation, Ambon Municipality*

**Tabel 9.4**                      **Perkembangan Koperasi KUD di Kota Ambon, 2015 – 2019**  
**Table**                              **Number of Village-Unit Cooperation (VUC) in Ambon Municipality, 2015 - 2019**

	<b>Uraian/Description</b>	<b>2015</b>	<b>2016</b>	<b>2017</b>
	(1)	(2)	(3)	(4)
1.	Jumlah Koperasi KUD (Unit)/ <i>Number of VUC</i>	16	16	16
2.	Jumlah Anggota Penuh (Org)/ <i>Number of Full Time Members</i>	2 690	2 690	2 005
3.	Jumlah Calon Anggota (Org)/ <i>Number of Members Candidates</i>	174	174	174
4.	Simpanan (Rp)/ <i>Savings</i>	160 153 525	160 402 925	160 404 925
5.	Hutang (Rp)/ <i>Debts</i>	3 655 650 218	3 935 471 472	3 935 471 472
6.	Piutang (Rp)/ <i>Credits</i>	1 295 435 970	1 295 435 970	1 295 435 970
7.	Volume Usaha (Rp)/ <i>Volume</i>	2 842 706 100	2 793 799 400	2 793 799 400
8.	Dana Cadangan (Rp)/ <i>Reserves</i>	3 503 432 246	3 380 708 148	3 380 708 148
9.	Dana Lain-lain/Donasi (Rp)/ <i>Other Funds</i>	1 345 054 685	1 345 054 685	1 345 054 685
10.	SHU (Rp)/ <i>Profits</i>	216 275 500	187 994 900	187 994 900



Lanjutan Tabel/Continued Table 9.4

Uraian/Description		2018	2019
(1)		(2)	(3)
1.	Jumlah Koperasi KUD (Unit)/ <i>Number of VUC</i>	16	16
2.	Jumlah Anggota Penuh (Org)/ <i>Number of Full Time Members</i>	2 005	1 802
3.	Jumlah Calon Anggota (Org)/ <i>Number of Members Candidates</i>	174	124
4.	Simpanan (Rp)/ <i>Savings</i>	160 404 925	160 954 925
5.	Hutang (Rp)/ <i>Debts</i>	3 935 471 472	3 747 820 988
6.	Piutang (Rp)/ <i>Credits</i>	1 295 435 970	2 112 061 870
7.	Volume Usaha (Rp)/ <i>Volume</i>	2 560 268 900	2 275 427 900
8.	Dana Cadangan (Rp)/ <i>Reserves</i>	3 377 294 994	2 958 508 359
9.	Dana Lain-lain/Donasi (Rp)/ <i>Other Funds</i>	1 345 054 685	1 831 212 971
10.	SHU (Rp)/ <i>Profits</i>	174 520 800	24 305 000

Sumber/Source : Dinas Koperasi Kota Ambon/Official of Cooperation, Ambon Municipality

**Tabel 9.5**                    **Perkembangan Koperasi Non KUD di Kota Ambon, 2015 – 2019**  
**Table**                            **Number of Non Village-Unit Cooperation (VUC) in Ambon Municipality, 2015 - 2019**

	<b>Uraian/Description</b>	<b>2015</b>	<b>2016</b>	<b>2017</b>
	<b>(1)</b>	<b>(2)</b>	<b>(3)</b>	<b>(4)</b>
1.	Jumlah Koperasi Non KUD (Unit)/ <i>Number of Non VUC</i>	704	713	624
2.	Jumlah Anggota Penuh (Org)/ <i>Number of Full Time Members</i>	52 071	56 983	39 886
3.	Jumlah Calon Anggota (Org)/ <i>Number of Members Candidates</i>	2 742	3 723	2 126
4.	Simpanan (Rp)/ <i>Savings</i>	19 078 770 545	13 507 502 607	13 059 513 407
5.	Hutang (Rp)/ <i>Debts</i>	26 465 456 065	26 688 066 156	26 736 518 057
6.	Piutang (Rp)/ <i>Credits</i>	14 211 264 330	14 211 264 330	14 211 264 330
7.	Volume Usaha (Rp)/ <i>Volume</i>	247 651 431 000	194 620 766 300	194 366 270 232
8.	Dana Cadangan (Rp)/ <i>Reserves</i>	23 151 280 626	25 567 295 043	26 620 882 379
9.	Dana Lain-lain/Donasi (Rp)/ <i>Other Funds</i>	7 886 689 817	8 104 627 836	9 085 308 517
10.	SHU (Rp)/ <i>Profits</i>	18 929 991 712	18 583 097 112	18 572 136 224

Lanjutan Tabel/*Continued Table 9.5*

Uraian/Description		2018	2019
(1)		(2)	(3)
1.	Jumlah Koperasi Non KUD (Unit)/ <i>Number of Non VUC</i>	626	632
2.	Jumlah Anggota Penuh (Org)/ <i>Number of Full Time Members</i>	40 403	41 154
3.	Jumlah Calon Anggota (Org)/ <i>Number of Members Candidates</i>	2 126	2 351
4.	Simpanan (Rp)/ <i>Savings</i>	13 810 871 917	15 408 211 290
5.	Hutang (Rp)/ <i>Debts</i>	34 106 508 834	36 819 755 865
6.	Piutang (Rp)/ <i>Credits</i>	15 506 700 300	36 768 508 623
7.	Volume Usaha (Rp)/ <i>Volume</i>	166 476 385 210	172 959 408 210
8.	Dana Cadangan (Rp)/ <i>Reserves</i>	33 835 564 817	33 529 646 216
9.	Dana Lain-lain/Donasi (Rp)/ <i>Other Funds</i>	17 080 821 112	8 877 683 028
10.	SHU (Rp)/ <i>Profits</i>	15 859 213 024	17 710 248 612

Sumber/Source : Dinas Koperasi Kota Ambon/Official of Cooperation, Ambon Municipality

**Tabel**  
**Table** 9.6

**Perkembangan Kantor Bank di Kota Ambon (Unit), 2015 - 2019**  
**Number of Banks in Ambon Municipality (Unit), 2015 – 2019**

Kategori Bank Bank Category	Tahun/Year				
	2015	2016	2017	2018	2019
(1)	(2)	(3)	(4)	(5)	(6)
1. Bank Pemerintah/ <i>Government Bank</i>	25	26	26	26	26
2. Bank Pembangunan Daerah/ <i>Local Development Bank</i>	7	7	7	7	7
3. Bank Umum Swasta Nasional/ <i>National Private Bank</i>	26	26	23	25	23
4. Bank Umum Swasta Campuran/ <i>Mixed Private Bank</i>	1	1	1*)	1	1
5. Bank Perkreditan/ <i>Credit Bank</i>	2	2	2	2	2
<b>Jumlah/ Total</b>	<b>61</b>	<b>62</b>	<b>59</b>	<b>61</b>	<b>59</b>

Catatan/Note : \*) Angka Diperbaiki/Revised Figures

Sumber/Source : Otoritas Jasa Keuangan Provinsi Maluku/ *Official of Finacial Services Authority, Maluku Province*

**Tabel**  
**Table** 9.7**Perkembangan Kantor Bank Dalam Wilayah Kerja Kantor  
Perwakilan Bank Indonesia Provinsi Maluku (Unit), 2015 -  
2019**  
**Number of Banks in the Authority Region of Bank Indonesia,  
Regional Office of Maluku Province, 2015 – 2019**

Kategori Bank Bank Category	Tahun/Year				
	2015	2016	2017	2018	2019
(1)	(2)	(3)	(4)	(5)	(6)
1. Bank Pemerintah/ <i>Government Bank</i>	72	78	79	78	78
2. Bank Pembangunan Daerah/ <i>Local Development Bank</i>	39	39	40	42	42
3. Bank Umum Swasta Nasional/ <i>National Private Bank</i>	38	38	35	29	27
4. Bank Umum Swasta Campuran/ <i>Mixed Private Bank</i>	1	1	1 <sup>*)</sup>	1 <sup>**)</sup>	1
5. Bank Syariah/ <i>Islamic Bank</i>	4 <sup>**)</sup>	4 <sup>**)</sup>	5 <sup>**)</sup>	5	4
6. Bank Perkreditan/ <i>Credit Bank</i>	12	14	16	18	19
<b>Jumlah/ Total</b>	<b>166<sup>*)</sup></b>	<b>174<sup>*)</sup></b>	<b>176<sup>*)</sup></b>	<b>173<sup>*)</sup></b>	<b>171</b>

Catatan/Note : \*) Angka Diperbaiki/*Revised Figures*\*\*) Angka Baru Tersedia/*Available New Figures*Sumber/Source: Otoritas Jasa Keuangan Provinsi Maluku/*Official of Financial Services Authority, Maluku Province*

**Tabel**  
**Table** 9.8

**Perkembangan Posisi Pengerahan Dana pada Bank-bank dalam Wilayah Kerja Kantor Perwakilan Bank Indonesia Provinsi Maluku (Juta Rupiah), 2015 – 2019**  
***Fund Accumulations of Banks in the Authority Region of Bank Indonesia, Regional Office of Maluku Province (Million Rupiahs), 2015 – 2019***

<b>Tahun</b> <b>Year</b>	<b>Giro</b> <b>Giro</b>	<b>Deposito</b> <b>Deposits</b>	<b>Tabungan</b> <b>Saving</b>	<b>Jumlah</b> <b>Total</b>
(1)	(2)	(3)	(4)	(5)
2019	1 129 316	3 048 776	5 679 998	9 858 090
2018	865 739	3 144 195	5 429 086	9 439 021
2017*)	869 793	3 058 387	5 016 363	8 944 543
2016	892 282	2 864 213*)	4 574 244	8 330 739
2015	1 323 699	2 847 869*)	4 494 830	8 666 399

Catatan/Note : \*) Angka Diperbaiki/Revised Figures

Sumber/Source: Kantor Perwakilan Bank Indonesia Provinsi Maluku/ Official of Regional Bank of Indonesian, Maluku Province

**Tabel**  
**Table** 9.9

**Perkembangan Deposito Berjangka pada Bank-bank dalam Wilayah Kerja Kantor Perwakilan Bank Indonesia Provinsi Maluku (Juta Rupiah), 2015 – 2019**  
*Position of Outstanding Time Deposits of Banks in the Authority Region of Bank Indonesia, Regional Office of Maluku Province (Millions Rupiahs), 2015 – 2019*

Tahun Year	Jangka Waktu/Duration					Jumlah Total
	1 Bln 1 Month	3 Bln 3 Months	6 Bln 6 Months	12 Bln 12 Months	> 12 Bln > 12 Months	
(1)	(2)	(3)	(4)	(5)	(6)	(7)
2019	1 136 351	1 116 893	271 533	202 864	321 135	3 048 776
2018	828 212	1 099 442	379 263	224 283	612 994	3 144 195
2017*)	1 019 753	952 704	398 293	196 926	490 712	3 058 387
2016	1 016 434	870 031	283 387	222 013	472 348	2 864 213
2015	1 021 256	894 344	322 654	321 836	287 779	2 847 869

Sumber/Source: Kantor Perwakilan Bank Indonesia Provinsi Maluku/Official of Regional Bank of Indonesian, Maluku Province

**Tabel**  
**Table** 9.10

**Perkembangan Tabungan pada Bank-bank dalam Wilayah Kerja Kantor Perwakilan Bank Indonesia Provinsi Maluku (Juta Rupiah), 2015 – 2019**  
**Deposits of Banks in the Authority Region of Bank Indonesia, Regional Office of Maluku Province (Million Rupiahs), 2015 – 2019**

Tahun Year	Bank Pemerintah Governmental Banks		Bank Swasta Private Banks		Jumlah Total	
	Penabung Number of Depositors	Nominal Nominal	Penabung Number of Depositors	Nominal Nominal	Penabung Number of Depositors	Nominal Nominal
(1)	(2)	(3)	(4)	(5)	(6)	(7)
2019	911 431	3 860 351	145 398	1 819 646	1 056 829	5 679 997
2018	815 301	3 722 616	144 491	1 706 471	959 792	5 429 087
2017*)	716 265	3 429 594	139 495	1 586 769	855 760	5 016 363
2016	498 750	3 016 764	122 011	1 557 480	620 761	4 574 244
2015	445 089	2 856 806	113 985	1 638 025	559 074	4 494 831*)

Catatan/Note : \*) Angka Diperbaiki/Revised Figures

Sumber/Source: Kantor Perwakilan Bank Indonesia Provinsi Maluku/Official of Regional Bank of Indonesian, Maluku Province



**Tabel**  
**Table** 9.11

**Perkembangan Posisi Kredit Menurut Jenis Penggunaan pada Bank-bank dalam Wilayah Kerja Kantor Perwakilan Bank Indonesia Provinsi Maluku (Juta Rupiah), 2015 – 2019**  
*Credit Granted by Banks in the Authority Region of Bank Indonesia, Regional Office of Maluku Province by Usage Type (Million Rupiahs), 2015 – 2019*

<b>Tahun</b> <b>Year</b>	<b>Modal Kerja</b> <b>Working Capital</b>	<b>Investasi</b> <b>Investation</b>	<b>Konsumsi</b> <b>Consumption</b>	<b>Jumlah</b> <b>Total</b>
(1)	(2)	(3)	(4)	(5)
2019	2 389 980	710 568	4 809 501	7 910 049
2018	2 137 741	647 369	4 347 000	7 132 110
2017*)	1 830 347	542 475	3 955 826	6 328 648
2016*)	1 725 000	472 168	3 367 128	5 564 296
2015*)	1 543 097	603 538	2 969 863	5 116 498

Catatan/Note : \*) Angka Diperbaiki/Revised Figures

Sumber/Source : Otoritas Jasa Keuangan Provinsi Maluku/ Official of Finacial Services Authority, Maluku Province

**Tabel**  
**Table** 9.12**Jumlah Nasabah Menurut Golongan pada PT. Pegadaian  
Cabang Ambon (Orang), 2015– 2019**  
**Number of Customers of the Pawn Shop Company, Ambon  
Branch by Customer Group (Person), 2015 - 2019**

Golongan Nasabah Customer Group	Tahun/Year				
	2015	2016	2017	2018	2019
(1)	(2)	(3)	(4)	(5)	(6)
1. Golongan/Group A	1 361	5 630	2 121	1 589	2 117
2. Golongan/Group B	8 491	39 454	9 327	8 012	12 342
3. Golongan/Group C	695	5 064	816	793	914
4. Golongan/Group D	50	504	78	84	181
<b>Jumlah/Total</b>	<b>10 597</b>	<b>50 652</b>	<b>12 342</b>	<b>10 478</b>	<b>15 554</b>

Sumber/Source: PT Pegadaian (Persero) Cabang Ambon/ Ambon Branch of the Pawn Shop Service Company

**Tabel**  
**Table** 9.13

**Jumlah Kredit/Pinjaman pada PT. Pegadaian Cabang  
Ambon Menurut Golongan Nasabah, 2015 - 2019**  
*Paying Off Credit/Loan Extended at the Pawn Shop Company,  
Ambon Branch by Customer Group, 2015 - 2019*

Tahun Year	Kredit/Pinjaman Credit/Loan					
	Golongan/Group A		Golongan/Group B		Golongan/Group C	
	Barang Jaminan Number of Warranty Goods	Nilai Kredit/ Pinjaman Value of Credit/Loan (000 Rp)	Barang Jaminan Number of Warranty Goods	Nilai Kredit/ Pinjaman Value of Credit/Loan (000 Rp)	Barang Jaminan Number of Warranty Goods	Nilai Kredit/ Pinjaman Value of Credit/Loan (000 Rp)
(1)	(2)	(3)	(4)	(5)	(6)	(7)
2015	3 218	1 195 880	20 836	38 071 470	2 397	20 472 520
2016	2 246	868 208	13 129	24 010 952	1 479	11 854 678
2017	1 079	404 450	8 266	15 395 130	838	7 032 390
2018	870	323 130	7 622	14 561 800	838	7 017 040
2019	1 980	692 311	20 495	29 004 116	3 730	24 348 660

Lanjutan Tabel/Continued Table 9.13

Tahun Year	Kredit/Pinjaman Credit/Loan			
	Golongan/Group D		Jumlah/Total	
	Barang Jaminan Number of Warranty Goods	Nilai Kredit/ Pinjaman Value of Credit/Loan (000 Rp)	Barang Jaminan Number of Warranty Goods	Nilai Kredit/ Pinjaman Value of Credit/Loan (000 Rp)
(1)	(2)	(3)	(4)	(5)
2015	222	7 138 400	26 673	66 878 270
2016	174	7 152 753	17 028	43 886 591
2017	91	3 421 900	10 274	26 253 870
2018	96	3 355 900	9 426	25 258 050
2019	398	8 149 312	26 603	62 194 399

Catatan/Note: Mulai tahun 2012 penggolongan nasabah mengalami perubahan/Starting in 2012 the customer categorization changes:

Golongan/ Group A: Rp. 20 000 - Rp. 500 000

Golongan/ Group B: Rp. 510 000 - Rp. 5 000 000

Golongan/ Group C: Rp. 5 050 000 - Rp. 20 000 000

Golongan/ Group D: > Rp. 20 050 000

Sumber/Source: PT Pegadaian (Persero) Cabang Ambon/ Ambon Branch of the Pawn Shop Service Company

**Tabel**  
**Table** 9.14

**Jumlah Tebusan/Pelunasan Kredit/Pinjaman pada PT. Pegadaian Cabang Ambon Menurut Golongan Nasabah, 2015- 2019**  
***Redeeming of Credit/Loans at the Pawn Shop Company, Ambon Branch by Customer Group, 2015 - 2019***

Tahun Year	Tebusan/Pelunasan/Redeeming of Credit/Loan					
	Golongan/Group A		Golongan/Group B		Golongan/Group C	
	Barang Jaminan Number of Warranty Goods	Nilai Tebusan/ Pelunasan Value of Redeeming (000 Rp)	Barang Jaminan Number of Warranty Goods	Nilai Tebusan/ Pelunasan Value of Redeeming (000 Rp)	Barang Jaminan Number of Warranty Goods	Nilai Tebusan/ Pelunasan Value of Redeeming (000 Rp)
(1)	(2)	(3)	(4)	(5)	(6)	(7)
2015	815	302 010	8 622	9 140 860	437	93 617 250
2016	1 622	589 280	8 622	15 068 670	818	7 119 220
2017	799	319 970	6 374	10 880 790	762	6 110 700
2018	628	287 350	5 921	9 542 300	694	6 870 250
2019	727	416 551	7 980	11 597 690	511	6 007 189

Lanjutan Tabel/*Continued Table 9.14*

Tahun Year	Tebusan/Pelunasan Redeeming of Credit/Loan			
	Golongan/Group D		Jumlah/Total	
	Barang Jaminan Number of Warranty Goods	Nilai Tebusan/ Pelunasan Value of Redeeming (000 Rp)	Barang Jaminan Number of Warranty Goods	Nilai Tebusan/ Pelunasan Value of Redeeming (000 Rp)
(1)	(2)	(3)	(4)	(5)
2015	35	1 304 200 000	6 459	14 364 320
2016	105	3 803 800	11 167	26 580 970
2017	65	2 780 800	8000	20 092 260
2018	71	3 189 000	7314	19 888 900
2019	81	4 019 912	9 299	22 041 342

Sumber/Source: PT Pegadaian (Persero) Cabang Ambon/ *Ambon Branch of the Pawn Shop Service Company*

**Tabel**  
**Table** 9.15

**Jumlah Pelelangan Barang Jaminan Kredit/Pinjaman pada PT. Pegadaian Cabang Ambon Menurut Golongan Nasabah, 2015-2019**  
***Auctioned off of Warranty Goods at the Pawn Shop Company, Ambon Branch by Customer Group, 2015– 2019***

Tahun Year	Pelelangan/Auctioned off of Warranty Goods					
	Golongan/Group A		Golongan/Group B		Golongan/Group C	
	Barang Jaminan Number of Warranty Goods	Nilai Lelang Auctioned Value (000 Rp)	Barang Jaminan Number of Warranty Goods	Nilai Lelang Auctioned Value (000 Rp)	Barang Jaminan Number of Warranty Goods	Nilai Lelang Auctioned Value (000 Rp)
(1)	(2)	(3)	(4)	(5)	(6)	(7)
2015	547	241 242	2 074	3 983 534	126	1 243 937
2016	538	244 122	1 961	3 492 244	92	987 733
2017	508	2 680 070	1 720	3 870 631	92	1 160 525
2018	524	3 100 450	1 793	3 485 000	86	972 870
2019	391	2 081 090	1 599	2 840 921	77	892 814

Lanjutan Tabel/*Continued Table 9.15*

Tahun Year	Pelelangan/ <i>Auctioned of Warranty Goods</i>			
	Golongan/ <i>Group D</i>		Jumlah/ <i>Total</i>	
	Barang Jaminan <i>Number of Warranty Goods</i>	Nilai Lelang <i>Auctioned Value (000 Rp)</i>	Barang Jaminan <i>Number of Warranty Goods</i>	Nilai Lelang <i>Auctioned Value (000 Rp)</i>
(1)	(2)	(3)	(4)	(5)
2015	5	312 072	2 752	558 541 937
2016	17	661 730	2 608	5 385 130
2017	35	520 900	2 355	8 231 853
2018	21	429 080	2 424	7 987 400
2019	18	319 112	2 085	5 330 937

Sumber/*Source*: PT Pegadaian (Persero) Cabang Ambon/*Ambon Branch of the Pawn Shop Service Company*



**Tabel** 9.16  
**Table**

**Jumlah Saldo Kredit/Pinjaman pada PT. Pegadaian  
Cabang Ambon Menurut Golongan Nasabah, 2015 - 2019**  
**Balance of Credit/Loan at the Pawn Shop Company, Ambon  
Branch by Customer Group, 2015 - 2019**

Tahun Year	Saldo Kredit/Pinjaman Credit/Loan Balance					
	Golongan/Group A		Golongan/Group B		Golongan/Group C	
	Barang Jaminan Number of Warranty Goods	Nilai Kredit/ Pinjaman Value of Credit/Loan (000 Rp)	Barang Jaminan Number of Warranty Goods	Nilai Kredit/ Pinjaman Value of Credit/Loan (000 Rp)	Barang Jaminan Number of Warranty Goods	Nilai Kredit/ Pinjaman Value of Credit/Loan (000 Rp)
(1)	(2)	(3)	(4)	(5)	(6)	(7)
2015	3 561	1 291 260	21 555	38 112 400	2 390	20 018 400
2016	1 332	502 340	8 492	14 786 540	695	5 896 900
2017	1 831	801 350	8 110	12 150 700	531	5 280 951
2018	2 240	10 390 722	7 580	11 900 862	598	5 350 640
2019	3 114	12 910 411	9 590	15 719 092	694	6 428 197

Lanjutan Tabel/Continued Table 9.16

Tahun Year	Saldo Kredit/Pinjaman Credit/Loan Balance			
	Golongan/Group D		Jumlah/Total	
	Barang Jaminan Number of Warranty Goods	Nilai Kredit/ Pinjaman Value of Credit/Loan (000 Rp)	Barang Jaminan Number of Warranty Goods	Nilai Kredit/ Pinjaman Value of Credit/Loan (000 Rp)
(1)	(2)	(3)	(4)	(5)
2015	237	9 644 000	27 743	69 066 060
2016	74	2 552 400	10 593	15 297 320
2017	67	4 322 700	10 539	22 555 701
2018	71	3 980 754	10 489	31 622 978
2019	96	7 415 409	13 494	42 479 109

Sumber/Source: PT Pegadaian (Persero) Cabang Ambon/ Ambon Branch of the Pawn Shop Service Company

**Tabel**  
**Table** 9.17**Realisasi Penerimaan PBB dan BPHTB di Kota Ambon Menurut Sektor (000 Rupiah), 2015 – 2019**  
**Actual Income from Land and Building Taxes (LBT) in Ambon Municipality by Sector (000 Rupiahs), 2015 – 2019**

Sektor Sector	Realisasi				
	2015	2016	2017	2018	2019
(1)	(2)	(3)	(4)	(5)	(6)
Perkotaan Urban Areas	9 541 325	10 139 079	-	-	-
Perkebunan Estate	-	-	772 469 262	5 485 507 889	3 637 225 553
Kehutanan Forestry	-	-	2 914 939 885	4 687 894 765	3 263 235 746
Pertambangan Mining	-	-	436 185 690	32 898 600	10 161 240 834
BPHTB	8 153 641	7 030 802	-	-	-
Migas Oil and gas	-	-	8 230 951 189	8 014 259 743	8 275 496 526
<b>Jumlah/ Total</b>	<b>17 694 966</b>	<b>17 169 881</b>	<b>12 354 546 026</b>	<b>18 220 560 997</b>	<b>25 337 198 659</b>

Sumber/Source: Kantor Pelayanan Pajak Pratama Kota Ambon/Official of Pratama Tax Service, Ambon Municipality

**Tabel**  
**Table** 9.18**Pokok Ketetapan, Tunggakan dan Realisasi PBB dan BPHTB  
di Kota Ambon (000 Rupiah), 2015 – 2019**  
*Main of Assessment, Arrears and Actual Income of LBT in  
Ambon Municipality (000 Rupiahs), 2015– 2019*

<b>Tahun</b> <b>Year</b>	<b>Ketetapan</b> <b>Assessment</b>	<b>Tunggakan</b> <b>Arrear</b>	<b>Realisasi/Penerimaan</b> <b>Actual/Receipt</b>
(1)	(2)	(3)	(4)
2019	22 985 015 707	10 997 062 423,75	13 332 417 252
2018	7 954 576 224	7 455 125 028	499 451 196
2017	19 611 913 216	14 227 603 648	5 384 309 568
2016	11 902 335 063	3 846 271 493	8 056 063 570
2015	11 813 260	4 053 932	7 759 327

Sumber/Source: Kantor Pelayanan Pajak Pratama Kota Ambon/Official of Pratama Tax Service, Ambon Municipality

**Tabel** 9.19  
**Table****Rencana Penerimaan dan Realisasi PBB dan BPHTB di Kota Ambon (000 Rupiah), 2015 – 2019**  
*Planned and Actual Income from LBT in Ambon Municipality (000 Rupiahs), 2015 – 2019*

Tahun Year	Rencana Penerimaan Planned	Realisasi Actual	% Percentage
(1)	(2)	(3)	(4)
2019	20 169 454	26 761 074 699,00	132,57
2018	21 911 507	13 427 721,29	61,28
2017	13 316 459	18 848 266,00	141,54
2016	11 813 260	17 163 802,00	145,29
2015	11 813 260	17 694 967,00	149,79

Sumber/Source: Kantor Pelayanan Pajak Pratama Kota Ambon/Official of Pratama Tax Service, Ambon Municipality

**Tabel**  
**Table** 9.20**Perkembangan Inflasi Kota Ambon Dirinci per Bulan (%),  
2015 – 2019**  
**Trend of Ambon Municipality Inflation Rate by Month (%),  
2015 – 2019**

<b>Bulan/Month</b>	<b>Realisasi</b>				
	<b>2015</b>	<b>2016</b>	<b>2017</b>	<b>2018</b>	<b>2019</b>
<b>(1)</b>	<b>(2)</b>	<b>(3)</b>	<b>(4)</b>	<b>(5)</b>	<b>(6)</b>
Januari	2,37	0,28	0,28	0,63	0,48
Pebruari	1,03	0,18	-0,74	0,67	0,15
Maret	0,44	-0,36	1,13	-0,14	0,86
April	0,33	-1,07	-0,76	-0,53	-0,16
Mei	1,06	1,64	0,20	1,19	1,46
Juni	-0,25	0,23	2,91	0,94	0,42
Juli	1,03	0,50	0,86	-1,45	-0,03
Agustus	-1,77	0,43	-2,08	0,15	-0,18
September	0,38	-0,11	-0,23	-0,45	-0,05
Oktober	1,02	0,53	-1,28	0,45	0,28
Nopember	-0,44	0,48	-0,59	0,85	-0,83
Desember	0,62	0,53	0,34	1,20	-0,33
<b>Laju Inflasi/ Inflation Rate</b>	<b>5,92</b>	<b>3,28</b>	<b>-0,05</b>	<b>3,53</b>	<b>2,06</b>
<b>National</b>	<b>3,35</b>	<b>3,02</b>	<b>3,61</b>	<b>3,13</b>	<b>2,72</b>

Sumber/Source : Badan Pusat Statistik Kota Ambon/BPS-Statistics-Ambon Municipality

**Tabel**  
**Table** 9.21**Laju Inflasi Kota Ambon dan Nasional Menurut Kelompok Barang (%), 2018 – 2019**  
**Ambon Municipality and National Inflation Rate by Group of Goods and Services (%), 2018 – 2019**

<i>Kelompok Barang &amp; Jasa</i> <i>Group of Good &amp; Services</i>	Tahun/Year			
	2018		2019	
	Ambon	Nasional	Ambon	Nasional
(1)	(2)	(3)	(4)	(5)
1. Umum/General	3,53	3,13	2,06	2,72
2. Bahan Makanan/Food-Stuff	-3,36	3,41	-0,95	4,28
3. Makanan Jadi, Minuman, Rokok & Tembakau/Prepared Food, Beverage, Cigarette and Tobacco	6,09	3,91	12,59	3,97
4. Perumahan, Air, Listrik, Gas & Bahan Bakar/Housing, Water, Electricity, Gas and Fuel	3,24	2,43	-0,39	1,75
5. Sandang/Clothing	6,37	3,59	4,13	4,93
6. Kesehatan/Health	3,23	3,14	3,35	3,46
7. Pendidikan, Rekreasi dan Olahraga/Education, Recreation and Sport	1,61	3,15	9,13	3,25
8. Transportasi, Komunikasi & Jasa Keuangan/Transportation, Communication & Financial Service	10,35	3,16	-0,21	0,17

Sumber/Source : Badan Pusat Statistik Kota Ambon/BPS-Statistics-Ambon Municipality





# BAB 10

Chapter

## KONSUMSI DAN PENGELUARAN

### CONSUMPTION AND EXPENDITURES

#### Konsumsi dan Pengeluaran penduduk 2019

Rata-rata pengeluaran perkapita bukan makanan penduduk Ambon dalam sebulan mencapai **Rp. 818.586** atau mencapai **55,63 %** dari seluruh pengeluaran selama satu bulan



Rata-rata pengeluaran perkapita khusus makanan penduduk Ambon dalam sebulan mencapai **Rp. 652.802** atau mencapai **44,37 %** dari seluruh pengeluaran selama satu bulan



Sumber : Survei Sosial Ekonomi Nasional, Badan Pusat Statistik



Badan Pusat Statistik  
Kota Ambon

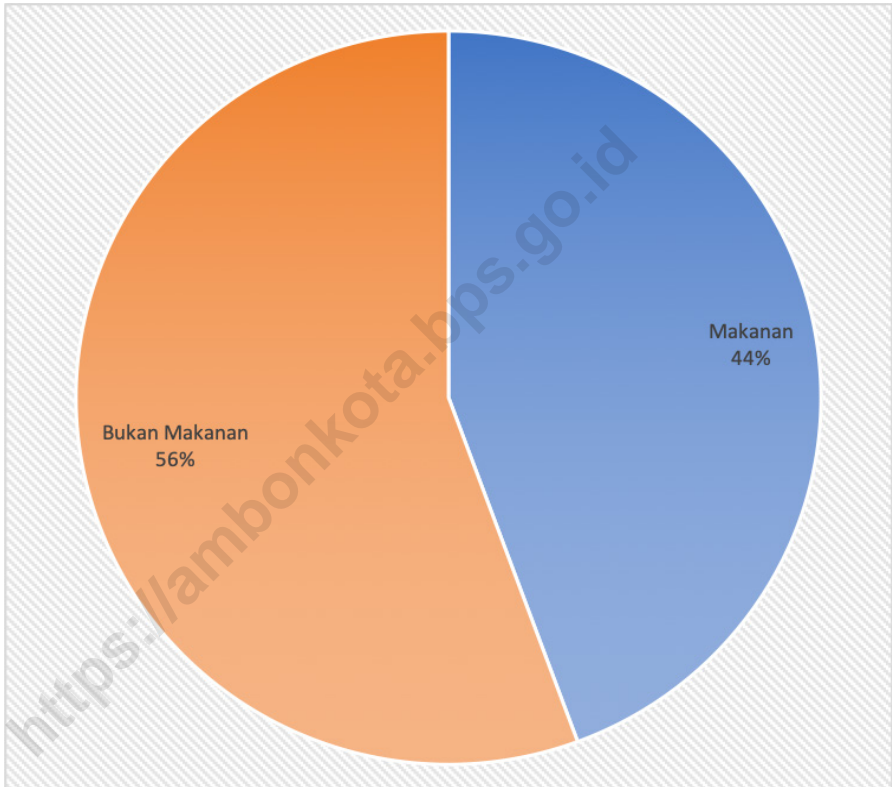


**PENJELASAN TEKNIS****TECHNICAL NOTES**

1. **Penghitungan pengeluaran perkapita** berasal dari Survei Sosial Ekonomi Nasional (Susenas). Susenas dilaksanakan oleh BPS pada bulan Maret dan Bulan September setiap tahunnya. Survei Sosial Ekonomi Nasional (Susenas) merupakan salah satu survei rutin Badan Pusat Statistik (BPS) yang menjadi sumber data utama untuk kegiatan pembangunan di bidang sosial dan ekonomi. Indikator yang dihasilkan dari susenas menjadi rujukan utama memantau perkembangan pencapaian Sustainable Development Goals (SDGs) setiap tahunnya hingga tahun 2030.

1. **Monthly Average Expenditure per Capita** from the National Socio-Economic Survey (Susenas). Susenas is carried out by Statistics-Indonesia in March and September each year. The National Socio-Economic Survey (Susenas) is one of the regular surveys of Statistics-Indonesia which is the main source of data for development activities in the social and economic fields. Indicators generated from the National Socio-Economic Survey become the main reference for monitoring the progress of achieving Sustainable Development Goals (SDGs) every year until 2030.

**Gambar** 10.1 **Persentase Pengeluaran per Kapita Sebulan di Kota Ambon (%), 2019**  
**Figures** *Percentage of Monthly Expenditure per Capita in Ambon Municipality (%), 2019*



Sumber/Source: BPS, Survei Sosial Ekonomi Nasional (Susenas) Maret/BPS-Statistics Indonesia, National Socioeconomic Survey March

**Tabel**  
**Table** 10.1

**Rata-rata Pengeluaran per Kapita Sebulan Menurut Kelompok Komoditas (rupiah) di Kota Ambon, 2018 dan 2019**

**Monthly Average Expenditure per Capita by Commodity Group (rupiahs) in Ambon Municipality, 2018 and 2019**

<b>Kelompok Komoditas/Commodity Group</b>	<b>2018</b>	<b>2019</b>
(1)	(2)	(3)
<b>Makanan/Food</b>		
Padi-padian/ <i>Cereals</i>	81 712	79 770
Umbi-umbian/ <i>Tubers</i>	10 529	9 077
Ikan/udang/cumi/kerang/ <i>Fish/shrimp/common squid/shells</i>	75 742	65 533
Daging/ <i>Meat</i>	17 435	20 243
Telur dan susu/ <i>Eggs and milk</i>	45 441	50 642
Sayur-sayuran/ <i>Vegetables</i>	52 867	48 908
Kacang-kacangan/ <i>Legumes</i>	10 598	10 241
Buah-buahan/ <i>Fruits</i>	44 016	45 554
Minyak dan kelapa/ <i>Oil and coconut</i>	15 897	14 289
Bahan minuman/ <i>Beverage stuffs</i>	16 608	14 508
Bumbu-bumbuan/ <i>Spices</i>	14 650	11 697
Konsumsi lainnya/ <i>Miscellaneous food items</i>	10 404	9 234
Makanan dan minuman jadi/ <i>Prepared food and beverages</i>	215 249	208 884
Rokok/ <i>Cigarettes</i>	58 352	64 222
<b>Jumlah makanan/Total food</b>	<b>669 501</b>	<b>652 802</b>
<b>Bukan makanan/Non-food</b>		
Perumahan dan fasilitas rumah tangga/ <i>Housing and household facilities</i>	433 092	441 208
Aneka komoditas dan jasa/ <i>Goods and services</i>	229 383	220 672
Pakaian, alas kaki, dan tutup kepala/ <i>Clothing, footwear, and headgear</i>	38 780	43 617
Komoditas tahan lama/ <i>Durable goods</i>	40 111	59 233
Pajak, pungutan, dan asuransi/ <i>Taxes and insurance</i>	37 638	33 140
Keperluan pesta dan upacara/kenduri/ <i>Parties and ceremonies</i>	20 917	20 716
<b>Jumlah bukan makanan/Total non-food</b>	<b>799 920</b>	<b>818 586</b>
<b>Jumlah/Total</b>	<b>1 469 421</b>	<b>1 471 388</b>

Sumber/Source: BPS, Survei Sosial Ekonomi Nasional (Susenas) Maret/BPS-Statistics Indonesia, National Socioeconomic Survey March

**Tabel 10.2** **Persentase Pengeluaran per Kapita Sebulan Menurut Kelompok Komoditas di Kota Ambon, 2018 dan 2019**  
**Percentage of Monthly Expenditure per Capita by Commodity Group in Ambon Municipality, 2018 and 2019**

<b>Kelompok Komoditas/Commodity Group</b>	<b>2018</b>	<b>2019</b>
(1)	(2)	(3)
<b>Makanan/Food</b>		
Padi-padian/ <i>Cereals</i>	5,56	5,42
Umbi-umbian/ <i>Tubers</i>	0,72	0,62
Ikan/udang/cumi/kerang/ <i>Fish/shrimp/common squid/shells</i>	5,15	4,45
Daging/ <i>Meat</i>	1,19	1,38
Telur dan susu/ <i>Eggs and milk</i>	3,09	3,44
Sayur-sayuran/ <i>Vegetables</i>	3,60	3,32
Kacang-kacangan/ <i>Legumes</i>	0,72	0,70
Buah-buahan/ <i>Fruits</i>	3,00	3,10
Minyak dan kelapa/ <i>Oil and coconut</i>	1,08	0,97
Bahan minuman/ <i>Beverage stuffs</i>	1,13	0,99
Bumbu-bumbuan/ <i>Spices</i>	1,00	0,79
Konsumsi lainnya/ <i>Miscellaneous food items</i>	0,71	0,63
Makanan dan minuman jadi/ <i>Prepared food and beverages</i>	14,65	14,20
Rokok/ <i>Cigarettes</i>	3,97	4,36
<b>Jumlah makanan/Total food</b>	<b>45,56</b>	<b>44,37</b>
<b>Bukan makanan/Non-food</b>		
Perumahan dan fasilitas rumah tangga/ <i>Housing and household facilities</i>	29,47	29,99
Aneka komoditas dan jasa/ <i>Goods and services</i>	15,61	15,00
Pakaian, alas kaki, dan tutup kepala/ <i>Clothing, footwear, and headgear</i>	2,64	2,96
Komoditas tahan lama/ <i>Durable goods</i>	2,73	4,03
Pajak, pungutan, dan asuransi/ <i>Taxes and insurance</i>	2,56	2,25
Keperluan pesta dan upacara/kenduri/ <i>Parties and ceremonies</i>	1,42	1,41
<b>Jumlah bukan makanan/Total non-food</b>	<b>54,44</b>	<b>55,63</b>
<b>Jumlah/Total</b>	<b>100,00</b>	<b>100,00</b>

Sumber/Source: BPS, Survei Sosial Ekonomi Nasional (Susenas) Maret/BPS-Statistics Indonesia, National Socioeconomic Survey March

**Tabel**  
**Table** 10.3**Persentase Penduduk Menurut Golongan Pengeluaran Per Kapita Sebulan di Kota Ambon, 2018 dan 2019**  
**Percentage of Population by Per Capita Spending Group a Month in Ambon Municipality, 2018 and 2019**

<b>Golongan Pengeluaran</b> <i>Spending Group</i> <b>(Rp)</b>	<b>2018</b>	<b>2019</b>
(1)	(2)	(3)
< 150 000	NA	NA
150 000–199 999	NA	NA
200 000–299 999	NA	NA
300 000–499 999	NA	NA
500 000–749 999	NA	NA
750 000–999 999	NA	NA
1 000 000–1 499 999	NA	NA
> 1 500 000	NA	NA
<b>Jumlah/Total</b>	<b>NA</b>	<b>NA</b>

Sumber/Source: BPS, Survei Sosial Ekonomi Nasional (Susen) Maret/BPS-Statistics Indonesia, National Socioeconomic Survey March





# BAB 11

Chapter

# PERDAGANGAN

## TRADE

### Jumlah Sarana Perdagangan di Kota Ambon



58 KIOS



424 TOKO



13 PASAR



Sumber:

Dinas Perindustrian dan Perdagangan Kota Ambon



Badan Pusat Statistik  
Kota Ambon



**PENJELASAN TEKNIS**

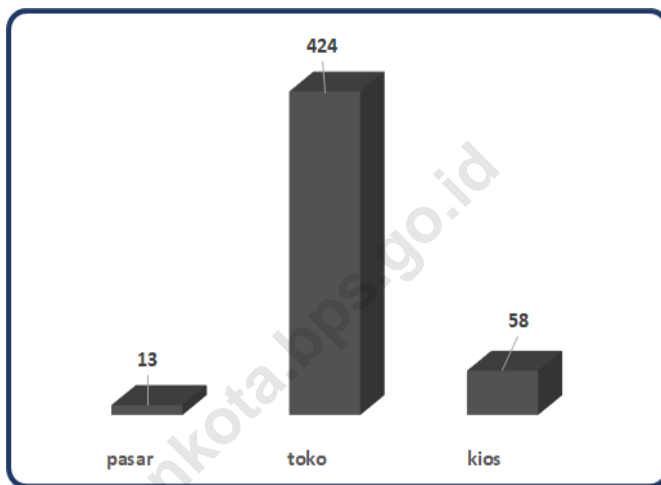
1. Warung atau kedai memiliki arti yang sama, yaitu bangunan yang digunakan sebagai tempat berjualan makanan dan minuman.
2. Kios adalah nama alternatif untuk sebuah toko kecil, biasanya dijual buku, majalah, dan koran.
3. Toko berarti bangunan permanen tempat menjual barang-barang.
4. Pasar memiliki makna tempat orang berjualan yang biasanya lebih luas daripada kedai, warung, atau toko. Jika dibandingkan dengan kedai, warung, atau toko, cakupan jenis barang yang dijual di pasar lebih banyak. Selain makanan dan minuman, di pasar juga dijual sayur-mayur, pakaian, dan benda-benda lain untuk kebutuhan sehari-hari.

**TECHNICAL NOTES**

1. *The concept and definition of stall is a building used as a place to sell food and drinks.*
2. *Kiosk is an alternative name for a small shop, usually selling books, magazines, and newspapers.*
3. *Stores means permanent buildings where goods are sold.*
4. *The market has the meaning of a place where people buy and sell which is usually wider than stall or shop. There is more scope for the types of goods sold in the market. In addition to food and drinks, the market also sells vegetables, clothes, and other items for daily needs.*

**Gambar** 11.1  
**Figures**

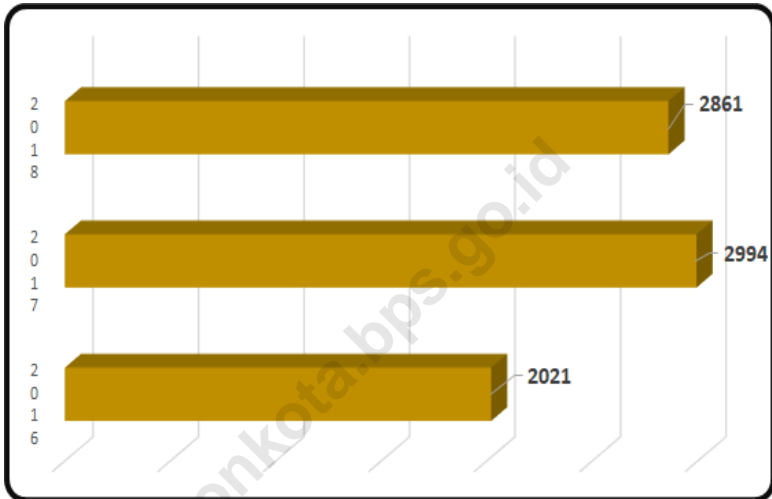
**Jumlah Sarana Perdagangan Menurut Jenisnya di Kota Ambon, 2019**  
**Number of Trading Facilities by Type of Facility in Ambon Municipality, 2019**



Sumber/Source: Dinas Perindustrian dan Perdagangan Kota Ambon/Official of Trade and Industry, Ambon Municipality

**Gambar** 11.2  
**Figures**

**Jumlah Perusahaan yang Memiliki Izin Tempat Usaha di Kota Ambon, 2016– 2018**  
*Number of Companies that Have Ventura Permitts in Ambon Municipality, 2016 – 2018*



Sumber/Source: Dinas Perindustrian dan Perdagangan Kota Ambon/Official of Trade and Industry, Ambon Municipality

**Tabel** 11.1 **Jumlah Sarana Perdagangan Menurut Jenisnya di Kota Ambon, 2016–2019**  
**Table** 11.1 **Number of Trading Facilities by Type of Facility in Ambon Municipality, 2016–2019**

<b>Jenis Sarana Perdagangan</b> <i>Type of Trading Facilities</i>	<b>2016</b>	<b>2017</b>	<b>2018</b>	<b>2019</b>
(1)	(2)	(3)	(4)	(5)
Pasar/Market	13	13	13	...
Toko/Store	...	426	424	...
Kios	...	125	58	...
Warung	...	...	...	...
<b>Jumlah/Total</b>	<b>...</b>	<b>564</b>	<b>495</b>	<b>...</b>

Sumber/Source: Dinas Perindustrian dan Perdagangan Kota Ambon/ Ambon Municipality Industry and Trade Office

**Tabel**  
**Table** 11.2

**Jumlah Perusahaan yang Memiliki Izin Tempat Usaha Menurut Jenis Usaha dari Pemda Kota Ambon, 2015–2018**

**Number of Companies that Have Ventura Permits in Ambon Municipality, 2015 – 2018**

Jenis Usaha Type of Venture		Jumlah Perusahaan Number of Companies			
		2015	2016	2017	2018
(1)		(2)	(3)	(4)	(5)
1.	Toko/ <i>Stores</i>	137	...	426	424
2.	Perusahaan Dagang/ <i>Trade Companies</i>	41	...	125	118
3.	Kios/Pondok/ <i>Kiosk</i>	56	...	125	58
4.	Rumah Makan/ <i>Small Restaurants</i>	25	...	79	53
5.	Restaurant/ <i>Big Restaurants</i>	36	...	108	6
6.	Rumah Kopi/ <i>Coffee Shops</i>	8	...	3	13
7.	Hotel/Penginapan/ <i>Hotels/Motels</i>	19	18	18	44
8.	Billyard/ <i>Billiards</i>	-	5	4	4
9.	PT/ <i>Limited Cooperation</i>	215	506	544	510
10.	CV/ <i>Limited Partnerships</i>	294	820	790	765
11.	Fa/ <i>Firms</i>	6	22	23	17
12.	Perusahaan Daerah/ <i>Regional Companies</i>	1	1	1	...
13.	Apotik/ <i>Pharmacy</i>	12	33	40	33
14.	Percetakan/ <i>Printings</i>	-	2	2	2
15.	Penjahit/ <i>Tailors</i>	5	5	7	6
16.	Kap Salon/ <i>Beauty Salons</i>	10	11	23	20
17.	Fotocopy/ <i>Photocopies</i>	3	1	...	2
18.	Foto Studio/ <i>Photo Studios</i>	1	5	7	7
19.	Servis Elektronik/ <i>Electronic Services</i>	3	5	4	2
20.	Bank/ <i>Banks</i>	2	1	1	...

Lanjutan Tabel/Continued Table 11.2

Jenis Usaha Type of Venture		Jumlah Perusahaan Number of Companies			
		2015	2016	2017	2018
(1)		(2)	(3)	(4)	(5)
21.	Koperasi/Cooperation	20	25	32	27
22.	Pabrik Roti/Bakeries	3	4	1	5
23.	Usaha Mie/Noodles Factories	-	-	3	2
24.	Penggergajian/Sawmills	-	-	-	-
25.	Meuble/Furniture	3	3	1	2
26.	Bengkel/Workshops	8	7	18	11
27.	Tukang Gigi/Tooth Worker	-	-	-	2
28.	Tukang Cukur/Shavers	-	2	-	5
29.	Yayasan/Foundations	3	7	3	7
30.	Pengecer Kecil Minyak Tanah/ Kerosene Retailers	65	0	...	...
31.	Angkutan Darat/Land Transportations	230	467	530	571
32.	Usaha Pijat/Massages	2	-	1	3
33.	Diskotik/Discotic	-	-	1	...
34.	Usaha Permainan Ketangkasan Anak/ Children Skilled Games	1	-	1	2
35.	Swalayan/Supermarkets	1	1	-	...
36.	Optikal/Optical Shops	7	3	6	6
37.	Tempat Wisata/Tourism Places	-	-	-	1
38.	Industri/Industries	37	-	...	...
39.	Wartel/Calling Shops	-	-	-	-
40.	Karaoke	12	16	13	17
41.	Café/Cafés	8	9	16	19



Lanjutan Tabel/Continued Table 11.2

Jenis Usaha Type of Venture		Jumlah Perusahaan Number of Companies			
		2015	2016	2017	2018
(1)	(2)	(3)	(4)	(5)	
42.	Rental/Rents	2	3	2	1
43.	Usaha Kost/Lodgings	71	9	14	12
44.	Mini Market	-	2	5	3
45.	Seles/Sales	-	-	-	-
46.	Warnet/Internet Shops	1	6	3	10
47.	Industri Gomblo/Cone block Industries	-	-	...	-
48.	Notaris/Notaries	-	-	-	-
49.	Depot Air Minum	9	7	14	13
50.	SPBU/Gas Stations	-	1	...	1
51.	Pegadaian/Pawn Shops	1	-	*	...
52.	Fitness Centres	-	-	2	...
53.	Catering	1	-	3	6
54.	Play Zone	1	1	1	...
55.	Laundry	2	4	8	5
56.	Klinik/Clinic	1	1	5	5
57.	Kedai Es/Ice Shop	1	-	-	...
58.	Butiq/Boutiqe	2	1	2	...
59.	Kerambah	-	-	-	...
60.	KFC	4	4	-	...
61.	Sellular/Counter HP	-	-	1	8
62.	Pencucian Mobil/Car Wash	1	1	1	4

Lanjutan Tabel/*Continued Table 11.2*

<i>Jenis Usaha</i> <i>Type of Venture</i>		<i>Jumlah Perusahaan</i> <i>Number of Companies</i>			
		2015	2016	2017	2018
(1)		(2)	(3)	(4)	(5)
63.	TV Kabel/ <i>Cable TV</i>	1	-	-	2
64.	Warung/ <i>Shop</i>	1	2	1	...
65.	Lainnya	...	...	...	27
<b><i>Jumlah/Total</i></b>		<b>1 310</b>	<b>2 021</b>	<b>2 994</b>	<b>2 861</b>

Catatan : \*) Pada tahun 2017 pegadaian termasuk dalam kategori PT/ *In 2017 pawn shops included in PT*

Sumber/*Source* : Dinas Perindustrian dan Perdagangan Kota Ambon/ *Ambon Municipality Industry and Trade Office*

**Tabel 11.3**  
**Table**

**Realisasi Pemasukan dan Penyaluran Beras oleh Badan Urusan Logistik (BULOG) Divisi Regional Maluku per Bulan di Kota Ambon (Kg), 2019**  
**Realization of Rice Procurement and Distribution by Logistic Board-Maluku Regional Division in Ambon Municipality (Kg), 2019**

Bulan Month	Stok Awal First Stock	Pemasukan Procured	Stok Persediaan Available Stock	Penyaluran Distributed	Stok Akhir Final Stock
(1)	(2)	(3)	(4)	(5)	(6)
Januari	7 132 165,28	781 696,00	7 913 861,28	1 928 647,92	5 985 213,36
Februari	5 985 213,36	2 028 970,00	8 014 183,36	2 915 108,00	5 099 075,36
Maret	5 099 075,36	3 231 934,00	8 331 009,36	1 829 778,00	6 501 231,36
April	6 501 231,36	2 945 830,00	9 447 061,36	1 883 916,00	7 563 145,36
Mei	7 563 145,36	3 788 070,00	11 351 215,36	4 633 511,00	6 717 704,36
Juni	6 717 704,36	75 000,00	6 792 704,36	804 028,00	5 988 676,36
Juli	5 988 676,36	1 582 920,00	7 571 596,36	2 346 569,00	5 225 027,36
Agustus	5 225 027,36	1 099 360,00	6 324 387,36	1 999 105,00	4 325 282,36
September	4 325 282,36	2 015 000,00	6 340 282,36	766 368,20	5 573 914,16
Oktober	5 573 914,16	670 350,00	6 244 264,16	844 581,80	5 399 682,36
November	5 399 682,36	2 174 650,00	7 574 332,36	1 261 861,00	6 312 471,36
Desember	6 312 471,36	201 650,00	6 514 121,36	1 549 267,00	4 964 854,36
<b>Jumlah/ Total</b>	-	<b>20 595 430,00</b>	-	<b>22 762 740,92</b>	-

Sumber/Source: BULOG Divisi Regional Maluku/Logistic Board-Maluku Regional Division

**Tabel** 11.4  
**Table**

**Realisasi Pemasukan dan Penyaluran Beras Komersial oleh Badan Urusan Logistik (BULOG) Divisi Regional Maluku per Bulan di Kota Ambon (Kg), 2019**  
*Realization of Commercial Rice Procurement and Distribution by Logistic Board-Maluku Regional Division in Ambon Municipality (Kg), 2019*

Bulan Month	Stok Awal First Stock	Pemasukan Procured	Stok Persediaan Available Stock	Penyaluran Distributed	Stok Akhir Final Stock
(1)	(2)	(3)	(4)	(5)	(6)
Januari	536 150	-	536 150	95 790	440 360
Februari	440 360	50 000	490 360	161 250	329 110
Maret	329 110	-	329 110	31 550	297 560
April	297 560	726 000	1 023 560	331 610	691 950
Mei	691 950	103 000	794 950	314 475	480 475
Juni	480 475	100 000	580 475	192 590	387 885
Juli	387 885	148 000	535 885	155 105	380 780
Agustus	380 780	100 000	480 780	210 940	269 840
September	269 840	364 900	634 740	109 620	525 120
Oktober	525 120	964 550	1 489 670	423 120	1 066 550
November	1 066 550	336 500	1 403 050	137 874	1 265 176
Desember	1 265 176	206 598	1 471 774	302 892	1 168 882
<b>Jumlah/ Total</b>	-	<b>3 099 548</b>	-	<b>2 466 816</b>	-

Sumber/Source: BULOG Divisi Regional Maluku/Logistic Board-Maluku Regional Division

**Tabel 11.5**  
**Table**

**Realisasi Pemasukan dan Penyaluran Gula oleh Badan Urusan Logistik (BULOG) Divisi Regional Maluku per Bulan di Kota Ambon (Kg), 2019**  
*Realization of Sugar Procurement and Distribution by Logistic Board-Maluku Regional Division in Ambon Municipality (Kg), 2019*

Bulan Month	Stok Awal First Stock	Pemasukan Procured	Stok Persediaan Available Stock	Penyaluran Distributed	Stok Akhir Final Stock
(1)	(2)	(3)	(4)	(5)	(6)
Januari	3 348 350	-	3 348 350	77 450	3 270 900
Februari	3 270 900	-	3 270 900	1 635 850	1 635 050
Maret	1 635 050	-	1 635 050	203 250	1 431 800
April	1 431 800	500 000	1 931 800	80 421	1 851 379
Mei	1 851 379	12 000	1 863 379	767 215	1 096 164
Juni	1 096 164	20 000	1 116 164	348 493	767 671
Juli	767 671	-	767 671	365 171	402 500
Agustus	402 500	10 000	412 500	235 950	176 550
September	176 550	10 000	186 550	115 100	71 450
Oktober	71 450	-	71 450	59 300	12 150
November	12 150	-	12 150	7 250	4 900
Desember	4 900	100 000	104 900	31 100	73 800
<b>Jumlah/ Total</b>	<b>-</b>	<b>625 000</b>	<b>-</b>	<b>3 926 550</b>	<b>-</b>

Sumber/Source: BULOG Divisi Regional Maluku/Logistic Board-Maluku Regional Division

**Tabel 11.6**  
**Table**

**Realisasi Pemasukan dan Penyaluran Terigu oleh Badan Urusan Logistik (BULOG) Divisi Regional Maluku per Bulan di Kota Ambon (Kg), 2019**  
**Realization of Wheat Procurement and Distribution by Logistic Board-Maluku Regional Division in Ambon Municipality (Kg), 2019**

Bulan Month	Stok Awal First Stock	Pemasukan Procured	Stok Persediaan Available Stock	Penyaluran Distributed	Stok Akhir Final Stock
(1)	(2)	(3)	(4)	(5)	(6)
Januari	4 500	-	4 500	2 000	2 500
Februari	2 500	-	2 500	500	2 000
Maret	2 000	-	2 000	2 000	-
April	-	17 000	17 000	1 000	16 000
Mei	16 000	-	16 000	9 511	6 489
Juni	6 489	-	6 489	2 569	3 920
Juli	3 920	-	3 920	2 820	1 100
Agustus	1 100	17 000	18 100	1 100	17 000
September	17 000	-	17 000	860	16 140
Oktober	16 140	-	16 140	1 160	14 980
November	14 980	-	14 980	1 045	13 935
Desember	13 935	-	13 935	2 180	11 755
<b>Jumlah/ Total</b>	<b>-</b>	<b>34 000</b>	<b>-</b>	<b>26 745</b>	<b>-</b>

Sumber/Source: BULOG Divisi Regional Maluku/Logistic Board-Maluku Regional Division

**Tabel 11.7**  
**Table**

**Realisasi Pemasukan dan Penyaluran Minyak Goreng oleh Badan Urusan Logistik (BULOG) Divisi Regional Maluku per Bulan di Kota Ambon (Kg), 2019**  
**Realization of Cooking Oil Procurement and Distribution by Logistic Board-Maluku Regional Division in Ambon Municipality (Kg), 2019**

Bulan Month	Stok Awal First Stock	Pemasukan Procured	Stok Persediaan Available Stock	Penyaluran Distributed	Stok Akhir Final Stock
(1)	(2)	(3)	(4)	(5)	(6)
Januari	31 413	-	31 413	5 000	26 413
Februari	26 413	-	26 413	1 200	25 213
Maret	25 213	-	25 213	7 356	17 857
April	17 857	-	17 857	-	17 857
Mei	17 857	-	17 857	12 836	5 021
Juni	5 021	-	5 021	2 711	2 310
Juli	2 310	-	2 310	2 310	-
Agustus	-	-	-	-	-
September	-	18 000	18 000	2 394	15 606
Oktober	15 606	-	15 606	6 336	9 270
November	9 270	18 000	27 270	3 344	23 926
Desember	23 926	-	23 926	6 989	16 937
<b>Jumlah/ Total</b>	<b>-</b>	<b>36 000</b>	<b>-</b>	<b>50 476</b>	<b>-</b>

Sumber/Source: BULOG Divisi Regional Maluku/Logistic Board-Maluku Regional Division

**Tabel 11.8**  
**Table**

**Realisasi Penyaluran Beras oleh Badan Urusan Logistik (BULOG) Divisi Regional Maluku per Bulan di Kota Ambon (Kg) Menurut Alokasi Penyaluran, 2019**  
**Realization of Rice Distribution by Logistic Board-Maluku Regional Division in Ambon Municipality (Kg) According to Distribution Allocation, 2019**

Bulan Month	Penyaluran Golongan Anggaran/ Distribution of Budget Groups	Penyaluran di Luar Golongan Anggaran/ Distribution Other of Distribution Budget Groups			Jumlah Total
		Rastra	OP-CBP/ Bencal	Lain-lain/ Others	
(1)	(2)	(3)	(4)	(5)	(6)
Januari	259 544,00	-	273 127,92	1 491 766,00	2 024 437,92
Februari	248 408,00	558 950,00	383 650,00	1 885 350,00	3 076 358,00
Maret	249 946,00	1 137 920,00	312 650,00	160 812,00	1 861 328,00
April	254 156,00	374 480,00	269 000,00	1 317 890,00	2 215 526,00
Mei	254 323,00	2 352 420,00	274 660,00	2 066 583,00	4 947 986,00
Juni	268 228,00	-	35 800,00	692 590,00	996 618,00
Juli	258 989,00	312 260,00	370 570,00	1 559 855,00	2 501 674,00
Agustus	257 901,00	1 162 580,00	190 244,00	599 320,00	2 210 045,00
September	252 806,00	-	510 637,20	112 545,00	875 988,20
Oktober	269 429,00	-	575 152,80	423 120,00	1 267 701,80
November	259 426,00	-	569 550,00	570 759,00	1 399 735,00
Desember	258 544,00	-	835 750,00	757 865,00	1 852 159,00
<b>Jumlah/ Total</b>	<b>3 091 700,00</b>	<b>5 898 610,00</b>	<b>4 600 791,92</b>	<b>11 638 455,00</b>	<b>25 229 556,92</b>

Sumber/Source: BULOG Divisi Regional Maluku/Logistic Board-Maluku Regional Division



# BAB 12

Chapter

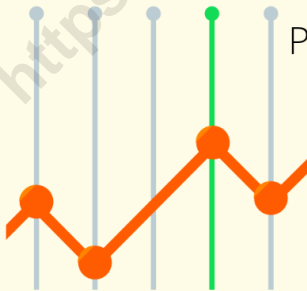
# SISTEM NERACA REGIONAL

SYSTEM OF REGIONAL ACCOUNTS



PDRB Kota Ambon Atas Dasar Harga Berlaku tahun 2019 mencapai:

**14.383 miliar rupiah**



Pertumbuhan ekonomi Kota Ambon

**6,21%**

2018

**5,81%**

2019

Sumber: Badan Pusat Statistik



Badan Pusat Statistik  
Kota Ambon



**PENJELASAN TEKNIS****TECHNICAL NOTES**

1. Penghitungan statistik neraca nasional mengikuti buku petunjuk yang diterbitkan oleh Perserikatan Bangsa Bangsa (PBB) dikenal sebagai Sistem Neraca Nasional (SNN). SNN adalah rekomendasi internasional tentang bagaimana menyusun ukuran aktivitas ekonomi yang sesuai dengan standar neraca baku yang didasarkan pada prinsip-prinsip ekonomi. Rekomendasi yang dimaksud dinyatakan dalam sekumpulan konsep, definisi, klasifikasi, dan aturan neraca yang disepakati secara internasional dalam mengukur indikator tertentu seperti Produk Domestik Bruto (PDB). Salah satu bentuk adaptasi pencatatan statistik nasional adalah melakukan perubahan tahun dasar PDB Indonesia dari tahun 2000 ke 2010. Perubahan tahun dasar PDB dilakukan seiring dengan mengadopsi rekomendasi PBB yang tertuang dalam Sistem Neraca Nasional 2008 (SNN 2008).
2. Produk Domestik Bruto pada tingkat nasional serta Produk Domestik Regional Bruto (PDRB) pada tingkat regional (provinsi) menggambarkan kemampuan suatu wilayah untuk menciptakan nilai tambah pada suatu waktu tertentu. Untuk menyusun PDB

1. *The method used to estimate national accounts statistics is based on the standard guidelines formed by United Nation known as System of National Accounts (SNA). SNA is the internationally agreed standard set of recommendations on how to compile measures of economic activity in accordance with strict accounting conventions based on economic principles. The recommendations are expressed in term of a set of concepts, definitions, classifications, and accounting rules that comprise the internationally agreed standard for measuring indicators such as Gross Domestic Product (GDP). One of the improvement in the national statistical system is to rebase GDP form base year 2000 to 2010 in order to capture current economic condition. It is in line with the United Nations (UN) recommendation on 2008 SNA.*
2. *The basic measure of the value added arising from economic activity is known as Gross Domestic Product at the national level and Gross Regional Domestic Product (GRDP) at the regional level (provinces/ regencies/ municipalities). To compile*

maupun PDRB digunakan 2 pendekatan, yaitu lapangan usaha dan pengeluaran. Keduanya menyajikan komposisi data nilai tambah dirinci menurut sumber kegiatan ekonomi (lapangan usaha) dan menurut komponen penggunaannya. PDB maupun PDRB dari sisi lapangan usaha merupakan penjumlahan seluruh komponen nilai tambah bruto yang mampu diciptakan oleh sektor-sektor ekonomi atas berbagai aktivitas produksinya. Sedangkan dari sisi pengeluaran menjelaskan tentang penggunaan dari nilai tambah tersebut.

3. PDB menurut lapangan usaha mengalami perubahan klasifikasi dari 9 lapangan usaha menjadi 17 lapangan usaha. PDB menurut lapangan usaha dirinci menurut total nilai tambah dari seluruh sektor ekonomi yang mencakup lapangan usaha Pertanian, Kehutanan, dan Perikanan; Pertambangan dan Penggalian; Industri Pengolahan; Pengadaan Listrik dan Gas; Pengadaan Air, Pengelolaan Sampah, Limbah dan Daur Ulang; Konstruksi; Perdagangan Besar dan Eceran, Reparasi Mobil dan Sepeda Motor; Transportasi dan Pergudangan; Penyediaan Akomodasi dan Makan Minum; Informasi dan Komunikasi; Jasa Keuangan dan Asuransi; Real Estat; Jasa

*these statistics, two approaches have been used, i.e. "production approach" and "expenditure approach". The first approach is to measure value added produced by various kinds of economic activities, while the second approach is to measure final uses of the country's output. In other words, GDP/GRDP is the sum of total value added produced by all economic industries (activities) and the way of using it.*

3. *GDP by industry classification changes from 9 industries to 17 industries. GDP by industry is classified by types of economic activities such as Agriculture, Forestry, and Fishing; Mining and Quarrying; Manufacturing; Electricity and Gas; Water supply, Sewerage, Waste Management, and Remediation Activities; Construction; Wholesale and Retail Trade; Repair of Motor Vehicles and Motorcycles; Transportation and Storage; Accommodation and Food Service Activities; Information and Communication; Financial and Insurance Activities; Real Estate Activities; Business Activities; Public Administration; Defence and Compulsory Social Security; Education; Human Health and*

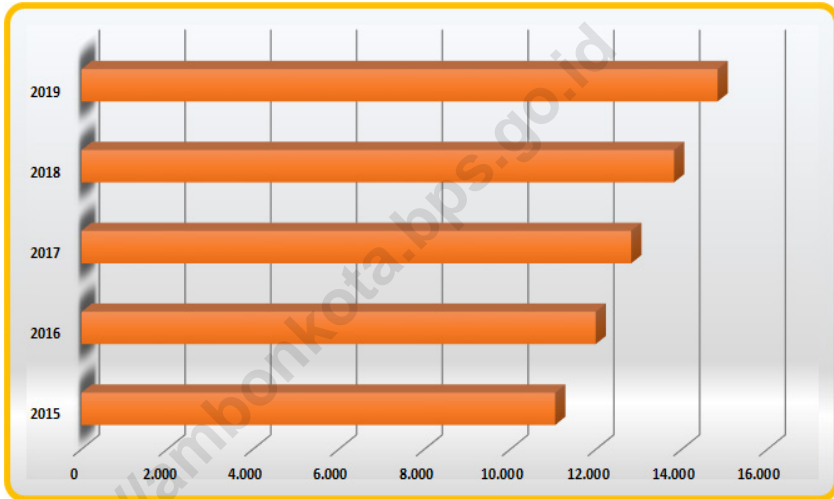
Perusahaan; Administrasi  
Pemerintahan, Pertahanan  
dan Jaminan Sosial Wajib; Jasa  
Pendidikan; Jasa Kesehatan dan  
Kegiatan Sosial; dan Jasa lainnya.

*Social Work Activities; and Other  
Services Activities.*

<https://ambonkota.bps.go.id>

**Gambar** 8.1  
**Figures**

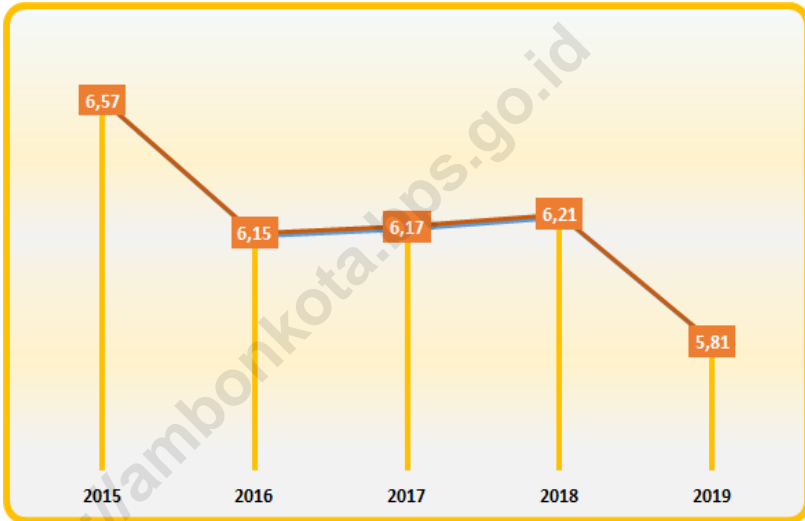
**Produk Domestik Regional Bruto Atas Dasar Harga Berlaku Menurut Lapangan Usaha (miliar rupiah) di Kota Ambon, 2015–2019**  
*Gross Regional Domestic Product at Current Market Prices by Industry (billion rupiahs) in Ambon Municipality, 2015–2019*



Sumber/Source: Badan Pusat statistik Kota Ambon/Statistics of Ambon Municipality

**Gambar** 8.2  
**Figures**

**Laju Pertumbuhan Produk Domestik Regional Bruto Atas Dasar Harga Konstan 2010 Menurut Lapangan Usaha (persen) di Kota Ambon, 2015–2019**  
*Growth Rate of Gross Regional Domestic Product at 2010 Constant Market Prices by Industry (percent) in Ambon Municipality, 2015–2019*



Sumber/Source: Badan Pusat statistik Kota Ambon/Statistics of Ambon Municipality

**Tabel**  
**Table** 12.1

**Produk Domestik Regional Bruto Atas Dasar Harga Berlaku Menurut Lapangan Usaha (miliar rupiah) di Kota Ambon, 2015–2019**

**Gross Regional Domestic Product at Current Market Prices by Industry (billion rupiahs) in Ambon Municipality, 2015–2019**

<b>Lapangan Usaha/Industry</b>	<b>2015</b>	<b>2016</b>	<b>2017</b>	<b>2018<sup>x</sup></b>	<b>2019<sup>xx</sup></b>
(1)	(2)	(3)	(4)	(5)	(6)
<b>A Pertanian, Kehutanan, dan Perikanan/Agriculture, Forestry, and Fishing</b>	<b>566,96</b>	<b>583,01</b>	<b>613,51</b>	<b>667,94</b>	<b>692,61</b>
B Pertambangan dan Penggalian/ <i>Mining and Quarrying</i>	33,09	36,41	39,39	42,61	46,21
C Industri Pengolahan/ <i>Manufacturing</i>	425,51	462,81	499,99	527,79	534,58
D Pengadaan Listrik dan Gas/ <i>Electricity and Gas</i>	18,03	22,47	23,95	25,27	25,61
E Pengadaan Air; Pengelolaan Sampah, Limbah, dan Daur Ulang/ <i>Water Supply; Sewerage, Waste Management, and Remediation Activities</i>	91,97	97,37	103,36	107,32	113,40
F Konstruksi/ <i>Construction</i>	549,21	588,23	624,76	690,86	746,25
G Perdagangan Besar dan Eceran; Reparasi Mobil dan Sepeda Motor/ <i>Wholesale and Retail Trade; Repair of Motor Vehicles and Motorcycles</i>	2 209,99	2 442,86	2 656,35	2 788,60	3 060,04
H Transportasi dan Pergudangan/ <i>Transportation and Storage</i>	1 233,42	1 291,62	1 346,40	1 457,89	1 554,33
I Penyediaan Akomodasi dan Makan Minum/ <i>Accommodation and Food Service Activities</i>	367,03	369,03	389,11	416,58	442,41
J Informasi dan Komunikasi/ <i>Information and Communication</i>	755,85	845,73	916,04	965,14	1.024,29



Lanjutan Tabel/*Continued Table* 12.1

<b>Lapangan Usaha/Industry</b>		<b>2015</b>	<b>2016</b>	<b>2017</b>	<b>2018<sup>x</sup></b>	<b>2019<sup>xx</sup></b>
<b>(1)</b>		<b>(2)</b>	<b>(3)</b>	<b>(4)</b>	<b>(5)</b>	<b>(6)</b>
K	Jasa Keuangan dan Asuransi/ <i>Financial and Insurance Activities</i>	736,34	827,13	897,48	991,68	1.074,27
L	Real Estat/ <i>Real Estate Activities</i>	34,87	36,50	37,32	38,88	39,74
M,N	Jasa Perusahaan/ <i>Business Activities</i>	229,66	242,73	262,73	280,65	297,30
O	Administrasi Pemerintahan, Pertahanan, dan Jaminan Sosial Wajib/ <i>Public Administration and Defence; Compulsory Social Security</i>	2 837,66	3 078,36	3 277,40	3 592,15	3 857,35
P	Jasa Pendidikan/ <i>Education</i>	619,52	692,35	741,69	810,62	879,61
Q	Jasa Kesehatan dan Kegiatan Sosial/ <i>Human Health and Social Work Activities</i>	120,86	133,54	140,01	148,92	159,64
R,S,T,U	Jasa Lainnya/ <i>Other Services Activities</i>	220,75	244,14	254,86	269,53	291,08
<b>Produk Domestik Regional Bruto/<i>Gross Domestic Regional Product</i></b>		<b>11 050,72</b>	<b>11 994,29</b>	<b>12 824,35</b>	<b>13 822,43</b>	<b>14 838,72</b>

Catatan/Note: x: Angka Sementara/*Preliminary Figures*

xx: Angka Sangat Sementara/*Very Preliminary Figures*

Sumber/Source: BPS, berbagai sensus, survei dan sumber lain/*BPS-Statistics Indonesia, various census, survey, and other sources*

**Tabel**  
**Table** 12.2

**Produk Domestik Regional Bruto Atas Dasar Harga Konstan 2010 Menurut Lapangan Usaha (miliar rupiah) di Kota Ambon, 2015–2019**  
**Gross Regional Domestic Product at 2010 Constant Market Prices by Industry (billion rupiahs) in Ambon Municipality, 2015–2019**

<b>Lapangan Usaha/Industry</b>	<b>2015</b>	<b>2016</b>	<b>2017</b>	<b>2018<sup>x</sup></b>	<b>2019<sup>xx</sup></b>
<b>(1)</b>	<b>(2)</b>	<b>(3)</b>	<b>(4)</b>	<b>(5)</b>	<b>(6)</b>
A Pertanian, Kehutanan, dan Perikanan/ <i>Agriculture, Forestry, and Fishing</i>	457,85	464,49	486,20	509,42	519,82
B Pertambangan dan Penggalian/ <i>Mining and Quarrying</i>	21,92	23,42	25,03	26,55	28,31
C Industri Pengolahan/ <i>Manufacturing</i>	325,48	341,94	359,65	373,83	375,97
D Pengadaan Listrik dan Gas/ <i>Electricity and Gas</i>	17,05	18,48	17,62	18,38	18,47
E Pengadaan Air; Pengelolaan Sampah, Limbah, dan Daur Ulang/ <i>Water Supply; Sewerage, Waste Management, and Remediation Activities</i>	76,64	78,2	81,62	83,52	87,73
F Konstruksi/ <i>Construction</i>	381,44	403,98	428,18	468,24	499,28
G Perdagangan Besar dan Eceran; Reparasi Mobil dan Sepeda Motor/ <i>Wholesale and Retail Trade; Repair of Motor Vehicles and Motorcycles</i>	1 796,74	1 930,92	2 085,46	2 180,71	2 341,40
H Transportasi dan Pergudangan/ <i>Transportation and Storage</i>	883,06	902,14	943,47	1 000,8	1 043,66
I Penyediaan Akomodasi dan Makan Minum/ <i>Accommodation and Food Service Activities</i>	NA	NA	NA	NA	NA
J Informasi dan Komunikasi/ <i>Information and Communication</i>	741,16	814,37	879,45	924,83	960,44
K Jasa Keuangan dan Asuransi/ <i>Financial and Insurance Activities</i>	545,62	598,63	627,22	674,46	719,33
L Real Estat/ <i>Real Estate Activities</i>	27,01	27,76	28,27	29,03	29,47

Lanjutan Tabel/*Continued Table* 12.2

<b>Lapangan Usaha/Industry</b>		<b>2015</b>	<b>2016</b>	<b>2017</b>	<b>2018<sup>x</sup></b>	<b>2019<sup>xx</sup></b>
(1)		(2)	(3)	(4)	(5)	(6)
M,N	Jasa Perusahaan/ <i>Business Activities</i>	165,22	171,16	178,71	187,48	195,93
O	Administrasi Pemerintahan, Pertahanan, dan Jaminan Sosial Wajib/ <i>Public Administration and Defence; Compulsory Social Security</i>	1 818,04	1 939,02	2 058,78	2 227,75	2 381,83
P	Jasa Pendidikan/ <i>Education</i>	428,41	466,14	495,81	537,91	580,02
Q	Jasa Kesehatan dan Kegiatan Sosial/ <i>Human Health and Social Work Activities</i>	90,11	92,63	95,34	100,52	106,61
R,S,T,U	Jasa Lainnya/ <i>Other Services Activities</i>	164,55	175,88	183,11	191,49	204,99
<b>Produk Domestik Regional Bruto/<i>Gross Domestic Regional Product</i></b>		<b>8 210,00</b>	<b>8 715,00</b>	<b>8 715,00</b>	<b>9 827,38</b>	<b>10 398,47</b>

Catatan/Note: x: Angka Sementara/*Preliminary Figures*

xx: Angka Sangat Sementara/*Very Preliminary Figures*

Sumber/Source: BPS, berbagai sensus, survei dan sumber lain/*BPS-Statistics Indonesia, various census, survey, and other sources*

**Tabel**  
**Table** 12.3

**Distribusi Persentase Produk Domestik Regional Bruto Atas Dasar Harga Berlaku Menurut Lapangan Usaha di Kota Ambon, 2015–2019**  
**Percentage Distribution of Gross Regional Domestic Product at Current Market Prices by Industry in Ambon Municipality, 2015–2019**

<b>Lapangan Usaha/Industry</b>	<b>2015</b>	<b>2016</b>	<b>2017</b>	<b>2018<sup>x</sup></b>	<b>2019<sup>xx</sup></b>
<b>(1)</b>	<b>(2)</b>	<b>(3)</b>	<b>(4)</b>	<b>(5)</b>	<b>(6)</b>
A Pertanian, Kehutanan, dan Perikanan/ <i>Agriculture, Forestry, and Fishing</i>	5,13	4,86	4,78	4,83	4,67
B Pertambangan dan Penggalian/ <i>Mining and Quarrying</i>	0,30	0,30	0,31	0,31	0,31
C Industri Pengolahan/ <i>Manufacturing</i>	3,85	3,86	3,9	3,82	3,6
D Pengadaan Listrik dan Gas/ <i>Electricity and Gas</i>	0,16	0,19	0,19	0,18	0,17
E Pengadaan Air; Pengelolaan Sampah, Limbah, dan Daur Ulang/ <i>Water Supply; Sewerage, Waste Management, and Remediation Activities</i>	0,83	0,81	0,81	0,78	0,76
F Konstruksi/ <i>Construction</i>	4,97	4,90	4,87	5,00	5,03
G Perdagangan Besar dan Eceran; Reparasi Mobil dan Sepeda Motor/ <i>Wholesale and Retail Trade; Repair of Motor Vehicles and Motorcycles</i>	20,00	20,37	20,71	20,17	20,62
H Transportasi dan Pergudangan/ <i>Transportation and Storage</i>	11,16	10,77	10,5	10,55	10,48
I Penyediaan Akomodasi dan Makan Minum/ <i>Accommodation and Food Service Activities</i>	3,32	3,08	3,03	3,01	2,98
J Informasi dan Komunikasi/ <i>Information and Communication</i>	6,84	7,05	7,14	6,98	6,90
K Jasa Keuangan dan Asuransi/ <i>Financial and Insurance Activities</i>	6,66	6,90	7,00	7,17	7,24
L Real Estat/ <i>Real Estate Activities</i>	0,32	0,30	0,29	0,28	0,27

Lanjutan Tabel/*Continued Table* 12.3

<b>Lapangan Usaha/Industry</b>	<b>2015</b>	<b>2016</b>	<b>2017</b>	<b>2018<sup>x</sup></b>	<b>2019<sup>xx</sup></b>
(1)	(2)	(3)	(4)	(5)	(6)
M,N Jasa Perusahaan/ <i>Business Activities</i>	2,08	2,02	2,05	2,03	2,00
O Administrasi Pemerintahan, Pertahanan, dan Jaminan Sosial Wajib/ <i>Public Administration and Defence; Compulsory Social Security</i>	25,68	25,67	25,56	25,99	26,00
P Jasa Pendidikan/ <i>Education</i>	5,61	5,77	5,78	5,87	5,93
Q Jasa Kesehatan dan Kegiatan Sosial/ <i>Human Health and Social Work Activities</i>	1,09	1,11	1,09	1,08	1,08
R,S,T,U Jasa Lainnya/ <i>Other Services Activities</i>	2,00	2,04	1,99	1,95	1,96
<b>Produk Domestik Regional Bruto/<i>Gross Domestic Regional Product</i></b>	<b>100,00</b>	<b>100,00</b>	<b>100,00</b>	<b>100,00</b>	<b>100,00</b>

Catatan/*Note*: x: Angka Sementara/*Preliminary Figures*

xx: Angka Sangat Sementara/*Very Preliminary Figures*

Sumber/*Source*: BPS, berbagai sensus, survei dan sumber lain/*BPS-Statistics Indonesia, various census, survey, and other sources*

**Tabel**  
**Table** 12.4

**Laju Pertumbuhan Produk Domestik Regional Bruto Atas Dasar Harga Konstan 2010 Menurut Lapangan Usaha (persen) di Kota Ambon, 2015–2019**  
**Growth Rate of Gross Regional Domestic Product at 2010 Constant Market Prices by Industry (percent) in Ambon Municipality, 2015–2019**

Lapangan Usaha/Industry	2015	2016	2017	2018 <sup>x</sup>	2019 <sup>xx</sup>
(1)	(2)	(3)	(4)	(5)	(6)
A Pertanian, Kehutanan, dan Perikanan/ <i>Agriculture, Forestry, and Fishing</i>	-2,93	1,45	4,67	4,77	2,04
B Pertambangan dan Penggalian/ <i>Mining and Quarrying</i>	6,69	6,85	6,88	6,09	6,63
C Industri Pengolahan/ <i>Manufacturing</i>	6,46	5,06	5,18	3,94	0,57
D Pengadaan Listrik dan Gas/ <i>Electricity and Gas</i>	8,30	8,41	-4,65	4,32	0,47
E Pengadaan Air; Pengelolaan Sampah, Limbah, dan Daur Ulang/ <i>Water Supply; Sewerage, Waste Management, and Remediation Activities</i>	0,91	2,04	4,38	2,32	5,05
F Konstruksi/ <i>Construction</i>	5,27	5,91	5,99	9,36	6,63
G Perdagangan Besar dan Eceran; Reparasi Mobil dan Sepeda Motor/ <i>Wholesale and Retail Trade; Repair of Motor Vehicles and Motorcycles</i>	8,16	7,47	8,00	4,57	7,37
H Transportasi dan Pergudangan/ <i>Transportation and Storage</i>	5,29	2,16	4,58	6,08	4,28
I Penyediaan Akomodasi dan Makan Minum/ <i>Accommodation and Food Service Activities</i>	8,94	-1,43	4,78	5,00	4,36
J Informasi dan Komunikasi/ <i>Information and Communication</i>	8,72	9,88	7,99	5,16	3,85
K Jasa Keuangan dan Asuransi/ <i>Financial and Insurance Activities</i>	6,28	9,71	4,78	7,53	6,65
L Real Estat/ <i>Real Estate Activities</i>	2,28	2,75	1,86	2,69	1,52

Lanjutan Tabel/*Continued Table* 12.4

<b>Lapangan Usaha/Industry</b>		<b>2015</b>	<b>2016</b>	<b>2017</b>	<b>2018<sup>x</sup></b>	<b>2019<sup>xx</sup></b>
(1)		(2)	(3)	(4)	(5)	(6)
M,N	Jasa Perusahaan/ <i>Business Activities</i>	5,11	3,6	4,41	4,91	4,51
O	Administrasi Pemerintahan, Pertahanan, dan Jaminan Sosial Wajib/ <i>Public Administration and Defence; Compulsory Social Security</i>	7,88	6,65	6,18	8,21	6,92
P	Jasa Pendidikan/ <i>Education</i>	7,65	8,81	6,37	8,49	7,83
Q	Jasa Kesehatan dan Kegiatan Sosial/ <i>Human Health and Social Work Activities</i>	2,14	2,79	2,93	5,43	6,06
R,S,T,U	Jasa Lainnya/ <i>Other Services Activities</i>	6,35	6,89	4,11	4,58	7,05
<b>Produk Domestik Regional Bruto/<i>Gross Domestic Regional Product</i></b>		<b>6,57</b>	<b>6,15</b>	<b>6,17</b>	<b>6,21</b>	<b>5,81</b>

Catatan/*Note*: x: Angka Sementara/*Preliminary Figures*

xx: Angka Sangat Sementara/*Very Preliminary Figures*

Sumber/*Source*: BPS, berbagai sensus, survei dan sumber lain/*BPS-Statistics Indonesia, various census, survey, and other sources*

**Tabel**  
**Table** 12.5

**Produk Domestik Regional Bruto Atas Dasar Harga Berlaku Menurut Jenis Pengeluaran di Kota Ambon (miliar rupiah), 2015–2019**  
**Gross Regional Domestic Product at Current Market Prices by Type of Expenditure Ambon Municipality (billion rupiahs), 2015–2019**

Komponen Pengeluaran/ Expenditures Group		2015	2016	2017	2018*	2019 <sup>xx</sup>
(1)	(2)	(3)	(4)	(5)	(6)	
1	Pengeluaran Konsumsi Rumah Tangga/ <i>Households Consumption Expenditure</i>	6 998,69	7 920,14	8 589,32	9 063,21	9 686,21
2	Pengeluaran Konsumsi LNPRT/ <i>NPISHs Consumption Expenditure</i>	213,08	240,53	263,00	295,52	333,98
3	Pengeluaran Konsumsi Pemerintah/ <i>Government Consumption Expenditure</i>	3 611,44	3 842,16	3 976,33	4 145,08	4 201,15
4	Pembentukan Modal Tetap Bruto/ <i>Gross Fixed Capital Formation</i>	2 141,48	2 365,54	2 653,17	3 092,63	3 537,59
5	Perubahan Inventori/ <i>Changes in Inventories</i>	17,73	20,42	22,64	25,16	28,02
6	Net Ekspor Barang dan Jasa/ <i>Net Export of Goods and Services</i>	-1 931,70	-2 394,50	-2 680,11	-2 799,17	-2 948,23
<b>Pendapatan Domestik Regional Bruto/<i>Gross Regional Domestic Product</i></b>		<b>11 050,72</b>	<b>11 994,29</b>	<b>12 824,35</b>	<b>13 822,43</b>	<b>14 838,72</b>

Catatan/Note: x: Angka Sementara/*Preliminary Figures*

xx: Angka Sangat Sementara/*Very Preliminary Figures*

Sumber/Source: BPS, berbagai sensus, survei dan sumber lain/*BPS-Statistics Indonesia, various census, survey, and other sources*



**Tabel**  
**Table** 12.6

**Produk Domestik Regional Bruto Atas Dasar Harga Konstan 2010 Menurut Jenis Pengeluaran di Kota Ambon (miliar rupiah), 2015–2019**  
**Gross Regional Domestic Product at 2010 Constant Market Prices by Type of Expenditure Ambon Municipality (billion rupiahs), 2015–2019**

Komponen Pengeluaran/ Expenditures Group		2015	2016	2017	2018 <sup>x</sup>	2019 <sup>xx</sup>
(1)	(2)	(3)	(4)	(5)	(6)	
1	Pengeluaran Konsumsi Rumah Tangga/ <i>Households Consumption Expenditure</i>	4 783,71	5 151,15	5 491,97	5 701,74	5 965,34
2	Pengeluaran Konsumsi LNPRT/ <i>NPISHs Consumption Expenditure</i>	164,48	176,07	188,37	202,71	218,58
3	Pengeluaran Konsumsi Pemerintah/ <i>Government Consumption Expenditure</i>	2 719,32	2 825,29	2 863,90	2 903,75	2 892,85
4	Pembentukan Modal Tetap Bruto/ <i>Gross Fixed Capital Formation</i>	1 752,07	1 835,70	1 946,82	2 117,86	2 260,95
5	Perubahan Inventori/ <i>Changes in Inventories</i>	12,83	13,43	14,18	15,00	15,87
6	Net Ekspor Barang dan Jasa/ <i>Net Export of Goods and Services</i>	-1 222,41	-1 286,64	-1 252,77	-1 113,67	-955,12
<b>Pendapatan Domestik Regional Bruto/<i>Gross Regional Domestic Product</i></b>		<b>8 210,00</b>	<b>8 715,00</b>	<b>9 252,48</b>	<b>9 827,38</b>	<b>10 398,47</b>

Catatan/Note: x: Angka Sementara/*Preliminary Figures*

xx: Angka Sangat Sementara/*Very Preliminary Figures*

Sumber/Source: BPS, berbagai sensus, survei dan sumber lain/*BPS-Statistics Indonesia, various census, survey, and other sources*



# BAB 13

# PERBANDINGAN ANTAR KABUPATEN/KOTA

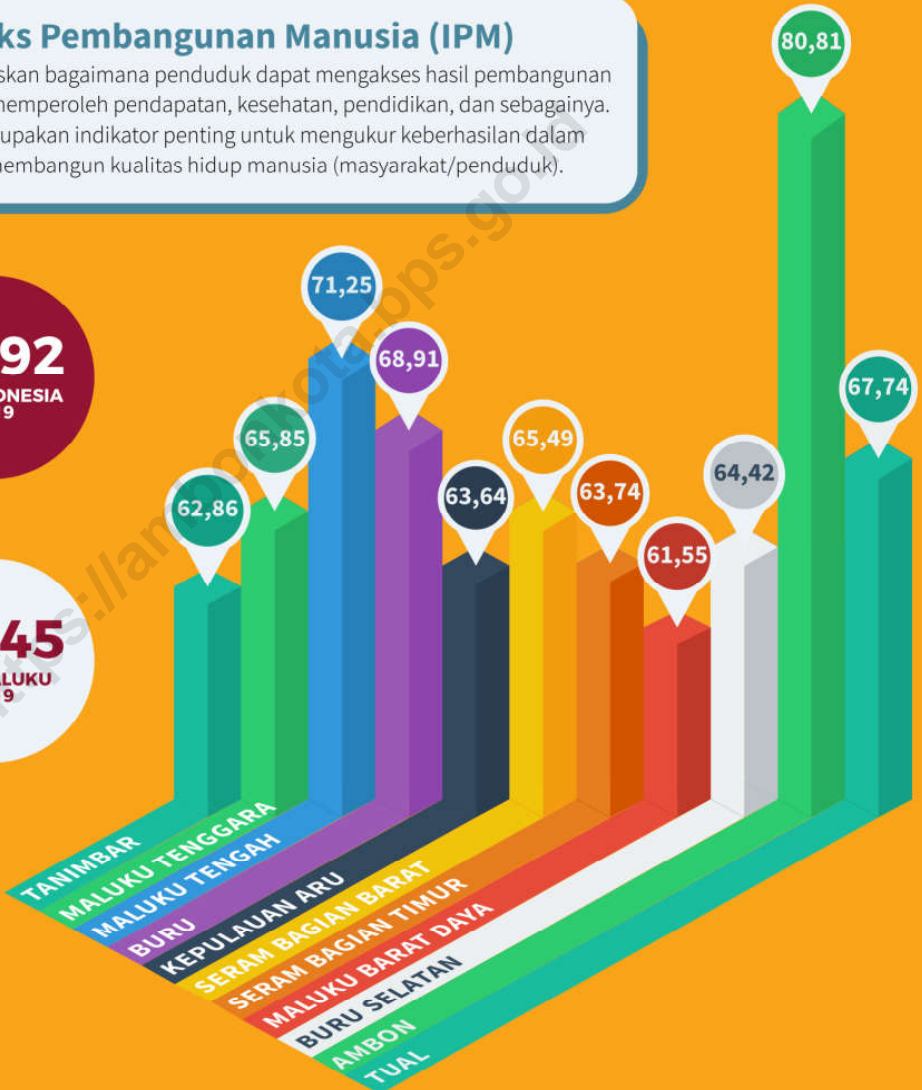
MUNICIPAL COMPARISON

## Indeks Pembangunan Manusia (IPM)

Menjelaskan bagaimana penduduk dapat mengakses hasil pembangunan dalam memperoleh pendapatan, kesehatan, pendidikan, dan sebagainya. IPM merupakan indikator penting untuk mengukur keberhasilan dalam upaya membangun kualitas hidup manusia (masyarakat/penduduk).

**71,92**  
IPM INDONESIA  
2019

**69,45**  
IPM MALUKU  
2019





**PENJELASAN TEKNIS**

1. Sumber data yang digunakan dalam bab ini berasal dari Badan Pusat Statistik Republik Indonesia (BPS-RI).
2. Penduduk adalah semua orang yang berdomisili di wilayah geografis Republik Indonesia selama 6 bulan atau lebih dan atau mereka yang berdomisili kurang dari 6 bulan tetapi bertujuan untuk menetap.
3. Data jumlah penduduk bersumber dari data proyeksi Sensus Penduduk 2010. Data tersebut memproyeksikan dari tahun 2010-2035.
4. Laju Pertumbuhan Ekonomi merupakan tabel turunan dari perhitungan Pendapatan Regional Bruto (PDRB). Produk Domestik Regional Bruto atas dasar harga pasar adalah jumlah nilai tambah bruto (gross value added) yang timbul dari seluruh sektor perekonomian di suatu wilayah. Nilai tambah adalah nilai yang ditambahkan dari kombinasi faktor produksi dan bahan baku dalam proses produksi. Penghitungan nilai tambah adalah nilai produksi (output) dikurangi biaya antara. Nilai tambah bruto di sini mencakup komponen-komponen pendapatan faktor (upah dan gaji, bunga, sewa tanah dan keuntungan), penyusutan dan pajak tidak langsung neto. Jadi dengan menjumlahkan nilai

**TECHNICAL NOTES**

1. *Source of data used in this chapter comes from the BPS Statistics Indonesia (BPS-RI).*
2. *Residents are all people who live in the geographical area of the Republic of Indonesia for 6 months or more and or who are domiciled for less than 6 months but aim to settle.*
3. *Data on population is sourced from the 2010 Population Census projection data. The data is projected from 2010-2035.*
4. *Economic Growth Rate is a derived table from the calculation of Gross Regional Income (GRDP). Gross Regional Domestic Product at market prices is the amount of gross value added arising from all economic sectors in a region. Added value is the value added from a combination of factors of production and raw materials in the production process. Value added calculation is the value of production (output) minus the intermediate costs. Gross value added here includes components of income factors (wages and salaries, interest, land rent and profits), depreciation and net indirect taxes. So by adding up the gross added value of each sector and adding up the gross added value of all these sectors, a Gross Regional Domestic*

tambah bruto dari masing-masing sektor dan menjumlahkan nilai tambah bruto dari seluruh sektor tadi, akan diperoleh Produk Domestik Regional Bruto atas dasar harga pasar.

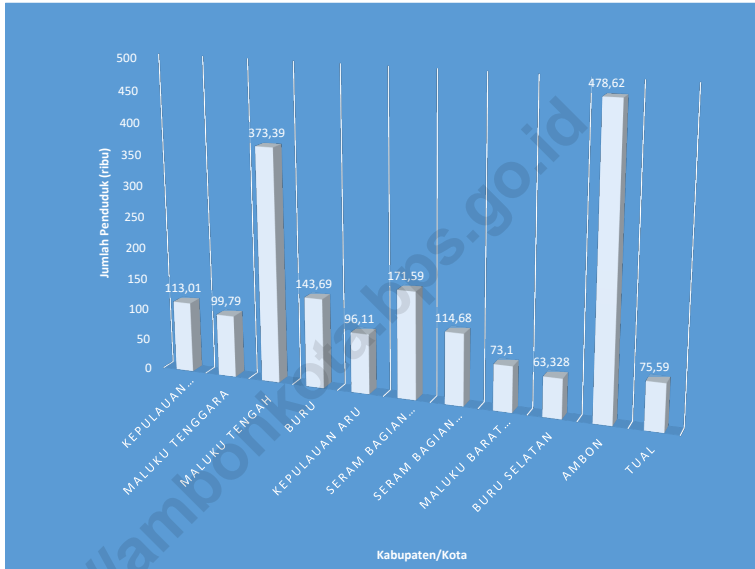
5. Penghitungan penduduk miskin berasal dari Survei Sosial Ekonomi Nasional (Susenas). Susenas dilaksanakan oleh BPS pada bulan Maret dan Bulan September setiap tahunnya. Survei Sosial Ekonomi Nasional (Susenas) merupakan salah satu survei rutin Badan Pusat Statistik (BPS) yang menjadi sumber data utama untuk kegiatan pembangunan di bidang sosial dan ekonomi. Indikator yang dihasilkan dari susenas menjadi rujukan utama memantau perkembangan pencapaian Sustainable Development Goals (SDGs) setiap tahunnya hingga tahun 2030.
6. Indeks Pembangunan Manusia (IPM) menjelaskan bagaimana penduduk dapat mengakses hasil pembangunan dalam memperoleh pendapatan, kesehatan, pendidikan, dan sebagainya. IPM diperkenalkan oleh United Nations Development Programme (UNDP) pada tahun 1990 dan dipublikasikan secara berkala dalam laporan tahunan Human Development Report (HDR). Komponen pembentuk IPM yaitu : Angka Harapan Hidup, Pendidikan, dan Standar layak hidup.

*Product will be obtained at the market price.*

5. *The calculation of the poor population comes from the National Socio-Economic Survey (Susenas). Susenas is carried out by Statistics-Indonesia in March and September each year. The National Socio-Economic Survey (Susenas) is one of the regular surveys of Statistics-Indonesia which is the main source of data for development activities in the social and economic fields. Indicators generated from the National Socio-Economic Survey become the main reference for monitoring the progress of achieving Sustainable Development Goals (SDGs) every year until 2030.*
6. *The Human Development Index (HDI) explains how the population can access the results of development in obtaining income, health, education, and so on. HDI was introduced by the United Nations Development Program (UNDP) in 1990 and is published regularly in the annual Human Development Report (HDR) report. The components that make up HDI are: Life Expectancy, Education, and Living Standard.*

**Gambar** 13.1  
**Figures**

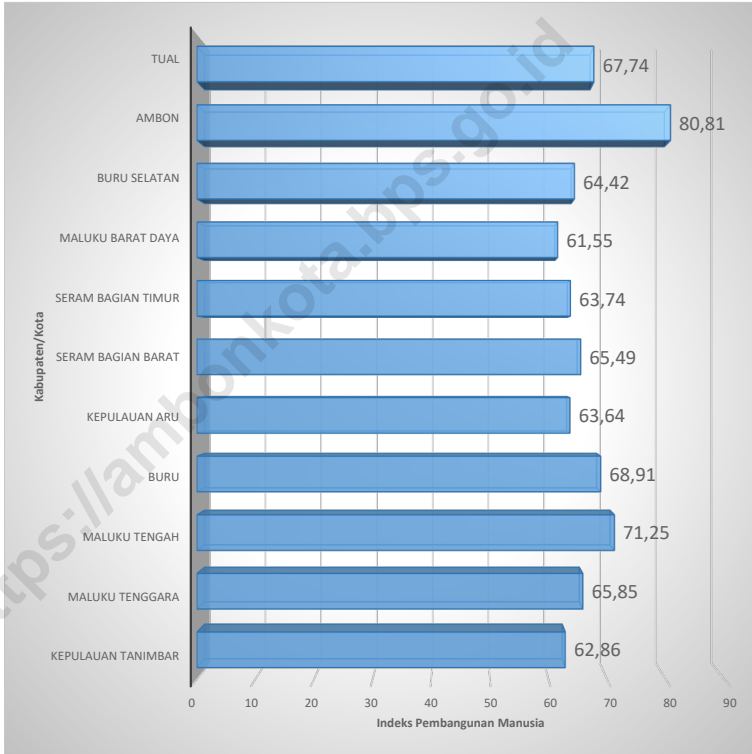
**Jumlah Penduduk Menurut Kabupaten/Kota di Provinsi Maluku (ribu), 2019**  
**Population by Regency/Municipality in Maluku Province (thousand), 2019**



Sumber/Source: Badan Pusat Statistik / BPS-Statistics Indonesia

**Gambar** 13.2  
**Figures**

**Indeks Pembangunan Manusia Menurut Kabupaten/Kota di Provinsi Maluku, 2019**  
*Human Development Index by Regency/Municipality in Maluku Province, 2019*



Sumber/Source: Badan Pusat Statistik / BPS-Statistics Indonesia



**Tabel**  
**Table** 13.1**Jumlah Penduduk Menurut Kabupaten/Kota di Provinsi Maluku (ribu), 2015–2019**  
**Population by Regency/Municipality in Maluku Province (thousand), 2015–2019**

Kabupaten/Kota Regency/Municipality	2015	2016	2017	2018	2019
(1)	(2)	(3)	(4)	(5)	(6)
Kepulauan Tanimbar	110,43	111,03	111,82	112,43	113,01
Maluku Tenggara	98,68	99,09	99,28	99,59	99,79
Maluku Tengah	369,32	370,53	371,48	372,53	373,39
Buru	127,91	131,78	135,69	139,66	143,69
Kepulauan Aru	91,28	92,58	93,78	95,00	96,11
Seram Bagian Barat	169,48	170,02	170,49	170,97	171,59
Seram Bagian Timur	108,41	110,02	111,57	113,18	114,68
Maluku Barat Daya	72,28	72,504	72,67	72,84	73,10
Buru Selatan	59,29	60,32	61,33	62,27	63,328
Ambon	411,62	427,94	444,80	461,70	478,62
Tual	67,78	69,69	71,73	73,60	75,59
<b>Maluku</b>	<b>1 686,48</b>	<b>1 715,504</b>	<b>1 744,64</b>	<b>1 773,77</b>	<b>1802,87</b>

Sumber/Source: Badan Pusat Statistik / BPS-Statistics Indonesia

**Tabel**  
**Table** 13.2

**Laju Pertumbuhan Produk Domestik Regional Bruto Atas Dasar Harga Konstan 2010 Menurut Kabupaten/Kota di Provinsi Maluku (persen), 2015–2019**  
**Rate of Growth of Gross Regional Domestic Products at Constant 2010 Prices by Regency/Municipality in Maluku Province (percent), 2015–2019**

<b>Kabupaten/Kota Regency/Municipality</b>	<b>2015</b>	<b>2016</b>	<b>2017</b>	<b>2018<sup>x</sup></b>	<b>2019<sup>xx</sup></b>
(1)	(2)	(3)	(4)	(5)	(6)
Kepulauan Tanimbar	6,03	5,89	5,98	6,07	5,97
Maluku Tenggara	5,64	5,71	5,92	5,96	5,85
Maluku Tengah	5,36	5,94	5,81	5,94	5,90
Buru	5,23	5,72	6,01	6,22	6,06
Kepulauan Aru	5,02	5,25	5,93	6,05	5,82
Seram Bagian Barat	5,69	5,57	6,02	5,95	5,56
Seram Bagian Timur	5,81	5,03	3,34	0,38	1,00
Maluku Barat Daya	1,25	6,04	6,10	6,13	5,97
Buru Selatan	6,77	6,18	6,11	6,02	5,88
Ambon	6,57	6,15	6,17	6,21	5,82
Tual	5,59	5,81	5,74	5,98	5,87
<b>Maluku</b>	<b>5,48</b>	<b>5,73</b>	<b>5,82</b>	<b>5,94</b>	<b>5,57</b>

Sumber/Source: Badan Pusat Statistik / BPS-Statistics Indonesia

**Tabel**  
**Table** 13.3**Jumlah Penduduk Miskin Menurut Kabupaten/Kota di  
Provinsi Maluku (ribu), 2015–2019**  
**Number of Poor Population by Regency/Municipality in  
Maluku Province (thousand), 2015–2019**

Kabupaten/Kota Regency/Municipality	2015	2016	2017	2018	2019
(1)	(2)	(3)	(4)	(5)	(6)
Kepulauan Tanimbar	32,43	31,53	30,67	31,53	30,76
Maluku Tenggara	24,94	24,56	23,69	23,16	22,69
Maluku Tengah	81,43	80,28	78,72	74,85	74,80
Buru	23,42	23,53	23,44	23,62	23,89
Kepulauan Aru	26,14	26,48	25,37	25,68	25,62
Seram Bagian Barat	44,61	45,03	43,44	43,77	43,14
Seram Bagian Timur	27,44	26,89	26,23	26,64	26,44
Maluku Barat Daya	22,9	22,53	21,94	21,98	21,49
Buru Selatan	10,41	10,13	10,28	10,12	10,17
Ambon	17,94	19,64	19,64	21,61	21,66
Tual	16,74	17,12	17,09	17,13	17,03
<b>Maluku</b>	<b>328,4</b>	<b>327,72</b>	<b>320,51</b>	<b>320,09</b>	<b>317,69</b>

Sumber/Source: Badan Pusat Statistik / BPS-Statistics Indonesia

**Tabel**  
**Table** 13.4

**Indeks Pembangunan Manusia Menurut Kabupaten/Kota  
di Provinsi Maluku, 2015–2019**  
*Human Development Index by Regency/Municipality in  
Maluku Province, 2015–2019*

<b>Kabupaten/Kota Regency/Municipality</b>	<b>2015</b>	<b>2016</b>	<b>2017</b>	<b>2018</b>	<b>2019</b>
(1)	(2)	(3)	(4)	(5)	(6)
Kepulauan Tanimbar	60,26	61,12	61,64	62,39	62,86
Maluku Tenggara	63,35	64,20	64,94	65,53	65,85
Maluku Tengah	68,85	69,54	70,09	70,60	71,25
Buru	65,75	66,63	67,61	68,25	68,91
Kepulauan Aru	60,50	61,32	62,13	63,12	63,64
Seram Bagian Barat	63,02	63,76	64,34	65,14	65,49
Seram Bagian Timur	60,27	61,15	62,06	62,98	63,74
Maluku Barat Daya	58,64	59,43	60,16	60,64	61,55
Buru Selatan	61,48	62,19	62,75	63,62	64,42
Ambon	79,30	79,55	79,82	80,24	80,81
Tual	65,20	65,64	66,25	67,21	67,74
<b>Maluku</b>	<b>67.05</b>	<b>67.60</b>	<b>68.19</b>	<b>68.87</b>	<b>69.45</b>

Sumber/Source: Badan Pusat Statistik / BPS-Statistics Indonesia





Sensus  
Penduduk  
2020

#MencatatIndonesia

# DATA

MENCERDASKAN BANGSA

— *Enlighten The Nation* —



**BADAN PUSAT STATISTIK  
KOTA AMBON**  
BPS-STATISTICS OF AMBON MUNICIPALITY

Jl. Harukun (komplek Puleh) Kel. Waihoka - Ambon 97218

Telp/Fax : (0911) 352774, 312421

Homepage: <http://ambonkota.bps.go.id>, E-mail: [bps8171@bps.go.id](mailto:bps8171@bps.go.id)

