



Kabupaten SERAM BAGIAN TIMUR DALAM ANGKA 2020

SERAM BAGIAN TIMUR REGENCY IN FIGURES 2020



BADAN PUSAT STATISTIK
Kabupaten Seram Bagian Timur
BPS-Statisticss of Seram Bagian
Timur Regency





Kabupaten SERAM BAGIAN TIMUR DALAM ANGKA 2020

SERAM BAGIAN TIMUR REGENCY IN FIGURES 2020



KABUPATEN SERAM BAGIAN TIMUR DALAM ANGKA
Seram Bagian Timur Regency in Figures
2020

ISSN: 2356-1319

No. Publikasi/*Publication Number*: 81076.2001

Katalog /*Catalog*: 1102001.8107

Ukuran Buku/*Book Size*: 14,8 cm x 21 cm

Jumlah Halaman/*Number of Pages* : xxxiv+ 298 hal/*pages*

Naskah/*Manuscript*:

BPS Kabupaten Seram Bagian Timur

BPS-Statistics of Seram Bagian Timur Regency

Penyunting/*Editor*:

BPS Kabupaten Seram Bagian Timur

BPS-Statistics of Seram Bagian Timur Regency

Gambar Kover/*Cover Design*:

Seksi Integrasi Pengolahan dan Diseminasi Statistik

Section of Integration Processing and Statistics Dissemination

Ilustrasi Kover/*Cover Illustration*:

Alat Pengeboran Minyak/Oil Drilling Tools

Diterbitkan oleh/*Published by*:

©BPS Kabupaten Seram Bagian Timur/*BPS-Statistics of Seram Bagian Timur Regency*

Dicetak oleh/*Printed by*:

CV. Aman Jaya

Dilarang mengumumkan, mendistribusikan, mengomunikasikan, dan/atau menggandakan sebagian atau seluruh isi buku ini untuk tujuan komersil tanpa izin tertulis dari Badan Pusat Statistik.

Prohibited to announce, distribute, communicate, and/or copy part or all of this book for commercial purpose without permission from BPS-Statistics Indonesia.

KEPALA BPS KABUPATEN SERAM BAGIAN TIMUR
CHIEF STATISTICIAN OF SERAM BAGIAN TIMUR REGENCY



Ir. Ismail Rumata, M.Si



KATA PENGANTAR

Kabupaten Seram Bagian Timur Dalam Angka 2020 merupakan publikasi tahunan yang diterbitkan oleh BPS Kabupaten Seram Bagian Timur. Disadari bahwa publikasi ini belum sepenuhnya memenuhi harapan pihak pemakai data khususnya para perencana, namun diharapkan dapat membantu melengkapi penyusunan rencana pembangunan di Kabupaten Seram Bagian Timur.

Publikasi ini dapat terwujud berkat kerja sama dan bantuan dari berbagai pihak baik instansi pemerintah maupun swasta. Kepada semua pihak yang telah memberikan bantuan disampaikan penghargaan dan terima kasih yang sebesar-besarnya.

Walaupun publikasi ini telah disiapkan sebaik-baiknya, namun disadari masih ada kekurangan dan kesalahan yang terjadi. Untuk perbaikan publikasi ini, tanggapan dan saran yang bersifat konstruktif dari para konsumen data sangat diharapkan.

Bula , April 2020
Kepala BPS
Kabupaten Seram Bagian Timur

Ir. Ismail Rumata, M.Si



PREFACE

Seram Bagian Timur Regency in Figures 2020 is an annual publication written by BPS Regency of Seram Bagian Timur. Honestly, this publication has not perfect yet and has not filled the user's hope, especially for the planners yet, but hopely it can help to equip compilation of development planning in this new regency.

This comprehensive publication has been made possible with the assistance and contribution from several governmental institutions and private organizations. To all parties who have been involved in the preparation of this publication, I would like to express my sincerest appreciation and gratitude.

Comments and constructive suggestions for the improvement of this publication are always welcome.

*Bula, April 2020
Chief Statistician of
Seram Bagian Timur Regency*

Ir. Ismail Rumata, M.Si

DAFTAR ISI / CONTENTS

	Halaman <i>Page</i>
Kata Pengantar/ <i>Preface</i>	vii
Daftar Isi/ <i>Contents</i>	ix
Daftar Tabel/ <i>List of Tables</i>	xi
Daftar Gambar/ <i>List of Figures</i>	xxvii
Daftar Singkatan/ <i>List of Abbreviations</i>	xxxii
Statistik Kunci/ <i>Key Statistics</i>	xxxiii
1. Geografi dan Iklim/ <i>Geography and Climate</i>	1
2. Pemerintahan/ <i>Government</i>	17
3. Penduduk dan Ketenagakerjaan/ <i>Population and Employment</i>	37
4. Sosial dan Kesejahteraan Rakyat/ <i>Social and Welfare</i>	63
5. Pertanian, Kehutanan, Peternakan, dan Perikanan/ <i>Agriculture, Forestry, Livestock, and Fishery</i>	135
6. Industri, Pertambangan, dan Energi/ <i>Industry, Mining, and Energy</i>	207
7. Pariwisata/ <i>Tourism</i>	215
8. Transportasi dan Komunikasi/ <i>Transportation and Communication</i>	233
9. Perbankan, Koperasi, dan Harga-harga/ <i>Banking, Cooperative, dan Prices</i>	245
10. Pengeluaran Penduduk/ <i>Population Expenditure</i>	253
11. Perdagangan/ <i>Trade</i>	263
12. Sistem Neraca Regional/ <i>System of Regional Accounts</i>	273
13. Perbandingan Antar Kabupaten/Kota/ <i>Regency/Municipal Comparison</i>	289

DAFTAR TABEL/LIST OF TABLES

Halaman
Page

1.	GEOGRAFI DAN IKLIM/GEOGRAPHY AND CLIMATE	
1.1	KEADAAN GEOGRAFI GEOGRAPHY CONDITION	
1.1.1	Luas Daerah dan Jumlah Pulau Menurut Kecamatan di Kabupaten Seram Bagian Timur, 2019 <i>Total Area and Number of Islands by Subdistrict in Seram Bagian Timur Regency, 2019</i>	10
1.1.2	Tinggi Wilayah dan Jarak ke Ibukota Kabupaten/Kota Menurut Kecamatan di Kabupaten Seram Bagian Timur, 2019 <i>Altitude and Distance to the Capital of Regency by Subdistrict in Seram Bagian Timur Regency, 2019</i>	11
1.2	KEADAAN IKLIM CLIMATE CONDITION	
1.2.1	Pengamatan Unsur Iklim di Stasiun Pengamatan Badan Meteorologi, Klimatologi dan Geofisika (BMKG) Kabupaten Seram Bagian Timur, 2019	12
	<i>Observation of Climate Elements By Months at Geser Station, 2019</i>	
2.	PEMERINTAHAN/GOVERNMENT	
2.1	WILAYAH ADMINISTRATIF ADMINISTRATIVE AREA	
2.1.1	Jumlah Desa ¹ /Kelurahan Menurut Kecamatan di Kabupaten Seram Bagian Timur, 2015–2019 <i>Number of Villages¹/Kelurahan by Subdistrict in Seram Bagian Timur Regency, 2015–2019</i>	24
2.2	DEWAN PERWAKILAN RAKYAT DAERAH REGIONAL HOUSE OF REPRESENTATIVE	
2.2.1	Jumlah Anggota Dewan Perwakilan Rakyat Daerah Menurut Partai Politik dan Jenis Kelamin di Kabupaten Seram Bagian Timur, 2019 <i>Number of Regional House of Representatives's Members by Political Parties and Sex in Seram Bagian Timur Regency 2019</i>	25

**2.3 SUMBER DAYA MANUSIA
HUMAN RESOURCES**

2.3.1	Jumlah Pegawai Negeri Sipil Menurut Jabatan dan Jenis Kelamin di Kabupaten Seram Bagian Timur, Desember 2018 dan Desember 2019 <i>Number of Civil Servants by Occupation and Sex in Seram Bagian Timur Regency, December 2018 dan December 2019</i>	26
2.3.2	Jumlah Pegawai Negeri Sipil Menurut Tingkat Pendidikan dan Jenis Kelamin di Kabupaten Seram Bagian Timur, Desember 2018 dan Desember 2019 <i>Number of Civil Servants by Educational Level and Sex in Seram Bagian Timur Regency, December 2018 and December 2019</i>	28
2.3.3	Jumlah Pegawai Negeri Sipil Menurut Tingkat Kepangkatan dan Jenis Kelamin di Kabupaten Seram Bagian Timur, Desember 2018 dan Desember 2019 <i>Number of Civil Servants by Hierarchy and Sex in Seram Bagian Timur Regency, December 2018 and December 2019</i>	30

**2.4 KEUANGAN PEMERINTAH
GOVERNMENT FINANCE**

2.4.1	Realisasi Pendapatan Pemerintah Kabupaten Seram Bagian Timur Menurut Jenis Pendapatan (ribu rupiah), 2016–2019 <i>Actual Seram Bagian Timur Regency Government Revenues by Kind of Revenues (thousand rupiahs), 2016–2019</i>	32
2.4.2	Realisasi Belanja Pemerintah Kabupaten Seram Bagian Timur Menurut Jenis Belanja (ribu rupiah), 2016–2019 <i>Actual Seram Bagian Timur Regency Government Expenditures by Kind of Expenditures (thousand rupiahs), 2016–2019</i>	34

**3. PENDUDUK DAN KETENAGAKERJAAN/
POPULATION AND EMPLOYMENT**

**3.1 PENDUDUK
POPULATION**

3.1.1	Penduduk, Laju Pertumbuhan Penduduk per Tahun, Distribusi Persentase Penduduk, Kepadatan Penduduk, Rasio Jenis Kelamin Penduduk Menurut Kecamatan di Kabupaten Seram Bagian Timur, 2019 <i>Population, Annual Population Growth Rate, Percentage Distribution of Population, Population Density, and Population Sex Ratio by</i>	
-------	---	--

	<i>Subdistrict in Seram Bagian Timur Regency, 2019</i>	48
3.2	KETENAGAKERJAAN	
	EMPLOYMENT	
3.2.1	Jumlah Penduduk Berumur 15 Tahun Keatas Menurut Jenis Kegiatan Selama Seminggu yang Lalu dan Jenis Kelamin di Kabupaten Seram Bagian Timur, 2019 <i>Population Aged 15 Years and Over by Type of Activity During The Previous Week and Sex in Seram Bagian Timur Regency, 2019</i>	53
3.2.2	Penduduk Berumur 15 Tahun ke Atas Menurut Pendidikan Tertinggi yang Ditamatkan dan Jenis Kegiatan Selama Seminggu yang Lalu di Kabupaten Seram Bagian Timur, 2019 <i>Population 15 Years of Age and Over by Educational Attainment and Type of Activity During the Previous Week in Seram Bagian Timur Regency, 2019</i>	54
3.2.3	Penduduk Berumur 15 Tahun Ke Atas yang Bekerja Selama Seminggu yang Lalu Menurut Status Pekerjaan Utama dan Jenis Kelamin di Kabupaten Seram Bagian Timur, 2019 <i>Population 15 Years of Age and Over who Worked During The Previous Week by Main Employment Status and Sex in Seram Bagian Timur Regency, 2019</i>	56
3.2.4	Jumlah Pencari Kerja yang Terdaftar Menurut Pendidikan Tertinggi dan Jenis Kelamin di Kabupaten Seram Bagian Timur, 2019 <i>Number of Registered Job Applicants by Educational Attainment and Sex in Seram Bagian Timur Regency, 2019</i>	57
3.2.5	Jumlah Pendaftar, Penerima, Penempatan, Dan Penghapusan Tenaga Kerja Menurut Jenis Kelamin Dirinci per Bulan di Kabupaten Seram Bagian Timur, 2017-2019 <i>Number of Registration, Acception, Placement, and Removal of Labor by Sex per Month in Seram Bagian Timur Regency, 2017-2019</i>	58
3.2.6	Jumlah Pendaftar, Penerima, Dan Penempatan Tenaga Kerja Menurut Pendidikan Dirinci per Bulan di Kabupaten Seram Bagian Timur, 2017-2019 <i>Number of Registration, Acception, and Placement of Labor by Education per Month in Seram Bagian Timur Regency, 2017-2019</i>	60

4. SOSIAL DAN KESEJAHTERAAN RAKYAT/SOCIAL AND WELFARE

**4.1 PENDIDIKAN
EDUCATION**

4.1.1	Jumlah Sekolah, Guru, dan Murid Taman Kanak-Kanak (TK) di Bawah Kementerian Pendidikan dan Kebudayaan Menurut Kecamatan di Kabupaten Seram Bagian Timur, 2018/2019 dan 2019/2020 <i>Number of Schools, Teachers, and Pupils in Kindergarten Under The Ministry of Education and Culture by Subdistrict in Seram Bagian Timur Regency, 2018/2019 dan 2019/2020</i>	80
4.1.2	Jumlah Sekolah, Guru, dan Murid Raudatul Athfal (RA) di Bawah Kementerian Agama Menurut Kecamatan di Kabupaten Seram Bagian Timur, 2018/2019 dan 2019/2020 <i>Number of Schools, Teachers, and Pupils in Raudatul Athfal (RA) Under The Ministry of Religious Affairs by Subdistrict in Seram Bagian Timur Regency, 2018/2019 dan 2019/2020</i>	83
4.1.3	Jumlah Sekolah, Guru, dan Murid Sekolah Dasar (SD) di Bawah Kementerian Pendidikan dan Kebudayaan Menurut Kecamatan di Kabupaten Seram Bagian Timur, 2018/2019 dan 2019/2020 <i>Number of Schools, Teachers, and Pupils in Primary Schools Under The Ministry of Education and Culture by Subdistrict in Seram Bagian Timur Regency, 2018/2019 dan 2019/2020</i>	86
4.1.4	Jumlah Sekolah, Guru, dan Murid Madrasah Ibtidaiyah (MI) di Bawah Kementerian Agama Menurut Kecamatan Menurut Kecamatan di Kabupaten Seram Bagian Timur, 2018/2019 dan 2019/2020 <i>Number of Schools, Teachers, and Pupils in Madrasah Ibtidaiyah (MI) Under The Ministry of Religious Affairs by Subdistrict in Seram Bagian Timur Regency, 2018/2019 dan 2019/2020</i>	89
4.1.5	Jumlah Sekolah, Guru, dan Murid Sekolah Menengah Pertama (SMP) di Bawah Kementerian Pendidikan dan Kebudayaan Menurut Kecamatan di Kabupaten Seram Bagian Timur, 2018/2019 dan 2019/2020 <i>Number of Schools, Teachers, and Pupils in Junior High Schools Under The Ministry of Education and Culture by Subdistrict in Seram Bagian Timur Regency, 2018/2019 dan 2019/2020</i>	92
4.1.6	Jumlah Sekolah, Guru, dan Murid Madrasah Tsanawiyah (MTs) di Bawah Kementerian Agama Menurut Kecamatan di Kabupaten Seram Bagian Timur, 2018/2019 dan 2019/2020	

	<i>Number of Schools, Teachers, and Pupils in Madrasah Tsanawiyah (MTs) Under The Ministry of Religious Affairs by Subdistrict in Seram Bagian Timur Regency, 2018/2019 dan 2019/2020.....</i>	95
4.1.7	Jumlah Sekolah, Guru, dan Murid Sekolah Menengah Atas (SMA) di Bawah Kementerian Pendidikan dan Kebudayaan Menurut Kecamatan di Kabupaten Seram Bagian Timur, 2018/2019 dan 2019/2020 <i>Number of Schools, Teachers, and Pupils in Senior High Schools Under The Ministry of Education and Culture by Subdistrict in Seram Bagian Timur Regency, 2018/2019 dan 2019/2020.....</i>	98
4.1.8	Jumlah Sekolah, Guru, dan Murid Sekolah Menengah Kejuruan (SMK) di Bawah Kementerian Pendidikan dan Kebudayaan Menurut Kecamatan di Kabupaten Seram Bagian Timur, 2018/2019 dan 2019/2020 <i>Number of Schools, Teachers, and Pupils in Vocational High Schools Under The Ministry of Education and Culture by Subdistrict in Seram Bagian Timur Regency, 2018/2019 dan 2019/2020.....</i>	101
4.1.9	Jumlah Sekolah, Guru, dan Murid Madrasah Aliyah (MA) di Bawah Kementerian Agama Menurut Kecamatan di Kabupaten Seram Bagian Timur, 2018/2019 dan 2019/2020 <i>Number of Schools, Teachers, and Pupils in Madrasah Aliyah (MA) Under the Ministry of Religious Affairs by Subdistrict in Seram Bagian Timur Regency, 2018/2019 dan 2019/2020.....</i>	104
4.1.10	Jumlah Desa ¹ /Kelurahan yang Memiliki Fasilitas Sekolah Menurut Kecamatan dan Tingkat Pendidikan di Kabupaten Seram Bagian Timur, 2014– 2019 <i>Number of Villages¹/Kelurahan Having Educational Facilities by Subdistrict and Educational Level in Seram Bagian Timur Regency, 2014– 2019.....</i>	107
4.1.11	Angka Partisipasi Murni (APM) dan Angka Partisipasi Kasar (APK) Menurut Jenjang Pendidikan di Kabupaten Seram Bagian Timur, 2018 dan 2019 <i>Net Participation Rates and Gross Participation Rates by Educational Level in Seram Bagian Timur Regency, 2018 and 2019.....</i>	112
4.2	KESEHATAN..... HEALTH.....	
4.2.1	Jumlah Desa ¹ /Kelurahan Yang Memiliki Sarana Kesehatan	

	Menurut Kecamatan di Kabupaten Seram Bagian Timur, 2014–2019 <i>Number of Villages/Kelurahan Having Health Facilities by Subdistrict in Seram Bagian Timur Regency, 2014–2019</i>	113
4.2.2	Jumlah Tenaga Kesehatan Menurut Kecamatan, 2019 <i>Number of Medical Personnel by Subdistrict, 2019</i>	119
4.2.3	Persentase Penduduk yang Mempunyai Keluhan Kesehatan Selama Sebulan Terakhir Menurut Kecamatan, 2014–2019 <i>Percentage of People Who Had Health Complaint During Month Prior to The Survey by Subdistrict, 2014–2019</i>	120
4.2.4	Jumlah Rumah Sakit Umum, Rumah Sakit Khusus, Rumah Sakit/Rumah Bersalin, Puskesmas, Klinik/Balai Kesehatan, Posyandu, dan Polindes Menurut Kecamatan, 2018 dan 2019 <i>Number of General Hospital, Special Hospital, Maternity Hospital and Public Health Center, Medical Clinic, Integrated Service Post, Village maternity Cottage by Subdistrict, 2018 and 2019</i>	121
4.2.5	Jumlah Persebaran Klinik Keluarga Berencana (KKB) dan Pos Pelayanan Keluarga Berencana Desa (PPKBD) Menurut Kecamatan, 2019 <i>Number of Family Planning Clinics and Village Family Planning Service Units by Subdistrict in Seram Bagian Timur Regency, 2019</i>	124
4.2.6	Jumlah Persebaran Klasifikasi Penggunaan Metode Kontrasepsi Menurut Kecamatan, 2019 <i>Number of Contraception Methods Used by Subdistrict in Seram Bagian Timur Regency, 2019</i>	125
4.3	AGAMA DAN SOSIAL LAINNYA RELIGION AND OTHER SOCIAL AFFAIRS	
4.3.1	Jumlah Penduduk Menurut Kecamatan dan Agama yang Dianut di Kabupaten Seram Bagian Timur, 2019 <i>Population by Subdistrict and Religion in Seram Bagian Timur Regency, 2019</i>	126
4.3.2	Jumlah Tempat Peribadatan Menurut Kecamatan di Kabupaten Seram Bagian Timur, 2019 <i>Number of Places of Worship by Subdistrict in Seram Bagian Timur Regency, 2019</i>	127
4.3.3	Jumlah Jemaah Haji Yang Diberangkatkan Ke Tanah Suci/Mekah Menurut Jenis Kelamin dan Kecamatan, 2019	

	Halaman Page
	128
4.3.4 Jumlah Desa ¹ /Kelurahan yang Mengalami Bencana Alam ² Menurut Kecamatan di Kabupaten Seram Bagian Timur, 2011–2018 <i>Number of Villages¹/Kelurahan that Had Natural Disaster² by Subdistrict in Seram Bagian Timur Regency, 2011–2018.....</i>	129
4.4 KEMISKINAN POVERTY	
4.4.1 Garis Kemiskinan, Jumlah, dan Persentase Penduduk Miskin di Kabupaten Seram Bagian Timur, 2012–2019 <i>Poverty Line, Number, and Percentage of Poor People in Seram Bagian Timur Regency, 2012–2019</i>	132
4.4.2 Indeks Kedalaman Kemiskinan dan Indeks Keparahan Kemiskinan di Kabupaten Seram Bagian Timur, 2012–2019 <i>Poverty Gap Index and Poverty Severity Index in Seram Bagian Timur Regency, 2012–2019.....</i>	133
4.4.3 Jumlah Persebaran Klasifikasi Tingkatan Keluarga Menurut Kecamatan, 2019 <i>Number of Family Classification by Subdistrict in Seram Bagian Timur Regency, 2019</i>	134
5. PERTANIAN, KEHUTANAN, PETERNAKAN, DAN PERIKANAN/ AGRICULTURE, FORESTRY, LIVESTOCK, AND FISHERY	
5.1 HORTIKULTURA HORTICULTURE	
5.1.1 Luas Panen Tanaman Sayuran Menurut Kecamatan dan Jenis Tanaman di Kabupaten Seram Bagian Timur (ha), 2018 dan 2019 <i>Harvested Area of Vegetables by Subdistrict and Kind of Plant in Seram Bagian Timur Regency (ha), 2018 and 2019.....</i>	144
5.1.2 Produksi Tanaman Sayuran Menurut Kecamatan dan Jenis Tanaman di Kabupaten Seram Bagian Timur (ton), 2018 dan 2019 <i>Production of Vegetables by Subdistrict and Kind of Plant in Seram Bagian Timur Regency (ton), 2018 dan 2019</i>	147
5.1.3 Luas Panen Tanaman Biofarmaka Menurut Kecamatan dan Jenis Tanaman di Kabupaten Seram Bagian Timur (m ²), 2018 dan 2019 <i>Harvested Area of Medicinal Plants by Subdistrict and Kind of Plant in</i>	

	Halaman Page
	150
5.1.6	152
5.1.7	154
5.1.8	156
5.1.9	158
5.1.10	160
5.1.11	162
5.1.12	164
5.1.13	166
5.2	
5.2.1	

	Tanaman di Kabupaten Seram Bagian Timur (ha), 2018 dan 2019 <i>Planted Area of Estate Crops by Subdistrict and Type of Crops in Seram Bagian Timur Regency (ha), 2018 dan 2019</i>	169
5.2.2	Produksi Perkebunan Menurut Kecamatan dan Jenis Tanaman di Kabupaten Seram Bagian Timur (ton), 2018 dan 2019 <i>Production of Estate by Subdistrict and Type of Crops in Seram Bagian Timur Regency (ton), 2018 and 2019</i>	172
5.3	TANAMAN PANGAN FOOD CROPS	
5.3.1	Luas Wilayah Menurut Status Penggunaan Lahan di Kabupaten Seram Bagian Timur (Ha), 2019 <i>Area by Land Utilization in Seram Bagian Timur Regency (Ha), 2019</i>	175
5.3.2	Luas Tanam, Luas Panen, dan Produksi Padi Sawah di Kabupaten Seram Bagian Timur, 2019 <i>Land Area, Harvest Area, and Production of Wetland Paddy in Seram Bagian Timur Regency, 2019</i>	177
5.3.3	Luas Tanam, Luas Panen, dan Produksi Jagung di Kabupaten Seram Bagian Timur, 2019 <i>Land Area, Harvest Area, and Production of Corn in Seram Bagian Timur Regency, 2019</i>	178
5.3.4	Luas Tanam, Luas Panen, dan Produksi Ketela Pohon di Kabupaten Seram Bagian Timur, 2019 <i>Land Area, Harvest Area, and Production of Cassava in Seram Bagian Timur Regency, 2019</i>	179
5.3.5	Luas Tanam, Luas Panen, dan Produksi Ketela Rambat di Kabupaten Seram Bagian Timur, 2019 <i>Land Area, Harvest Area, and Production of Sweet Potato in Seram Bagian Timur Regency, 2019</i>	180
5.3.6	Luas Tanam, Luas Panen, dan Produksi Kacang Tanah di Kabupaten Seram Bagian Timur, 2019 <i>Land Area, Harvest Area, and Production of Peanuts in Seram Bagian Timur Regency, 2019</i>	181
5.3.7	Luas Tanam, Luas Panen, dan Produksi Kacang Hijau di Kabupaten Seram Bagian Timur, 2019 <i>Land Area, Harvest Area, and Production of Mungbeans in Seram</i>	

	Halaman Page
<i>Bagian Timur Regency, 2019</i>	182
5.3.8 Luas Tanam, Luas Panen, dan Produksi Kacang Kedelai di Kabupaten Seram Bagian Timur, 2019 <i>Land Area, Harvest Area, and Production of Soybeans in Seram Bagian Timur Regency, 2019</i>	183
5.3.9 Luas Tanam, Luas Panen, dan Produksi Talas di Kabupaten Seram Bagian Timur, 2019 <i>Land Area, Harvest Area, and Production of Taroes in Seram Bagian Timur Regency, 2019</i>	184
5.4 PERIKANAN FISHERY	
5.4.1 Jumlah Rumah Tangga Perikanan (RTP) Menurut Kecamatan dan Subsektor di Kabupaten Seram Bagian Timur, 2019 <i>Number of Fishery Household by Subdistrict and Subsector in Seram Bagian Timur Regency, 2019</i>	185
5.4.2 Produksi Perikanan Tangkap Menurut Kecamatan dan Subsektor di Kabupaten Seram Bagian Timur (Ton), 2019 <i>Production of Fishery by Subdistrict and Subsector in Seram Bagian Timur Regency (Ton), 2019</i>	186
5.4.3 Nilai Produksi Perikanan Tangkap Menurut Kecamatan dan Subsektor di Kabupaten Seram Bagian Timur (juta rupiah), 2019 <i>Production Value of Fishery by Subdistrict and Subsector in Seram Bagian Timur Regency (million rupiah), 2019</i>	187
5.4.4 Jumlah Perahu/Kapal Menurut Kecamatan dan Jenis Kapal di Kabupaten Seram Bagian Timur, 2019 <i>Number of Boats by Subdistrict and Types in Seram Bagian Timur Regency, 2019</i>	188
5.4.5 Jumlah Alat Penangkapan Ikan Menurut Kecamatan dan Jenis di Kabupaten Seram Bagian Timur, 2019 <i>Number of Fish Gear by Subdistrict and Types in Seram Bagian Timur Regency, 2019</i>	190
5.4.6 Produksi Perikanan Laut Dirinci Per Jenis Ikan di Kabupaten Seram Bagian Timur (Ton), 2019 <i>Production of Fishery Detailed by Fish Types in Seram Bagian Timur Regency (Ton), 2019</i>	195
5.4.7 Jumlah dan Nilai Perdagangan Internasional dan Antarpulau	

	Komoditi Perikanan Kabupaten Seram Bagian Timur, 2019 <i>Number and Export and Inter-Island Trade Value of Fishery Commodities of Seram Bagian Timur Regency, 2019</i>	197
5.4.8	Pendapatan Perkapita Nelayan Menurut Kecamatan di Kabupaten Seram Bagian Timur, 2019 <i>Income Percapita of Fisherman by Subdistrict in Seram Bagian Timur Regency, 2019</i>	198
5.4.9	Luas dan Kondisi Terumbu Karang, Mangrove, dan Padang Lamun Menurut Kecamatan di Kabupaten Seram Bagian Timur, 2019 <i>Area and Condition of Coral Reefs, Mangrove Forest, and Seagrass by Subdistrict in Seram Bagian Timur Regency, 2019</i>	200
5.4.10	Jumlah Rumah Tangga Perikanan Budidaya Menurut Kecamatan dan Jenis Budidaya di Kabupaten Seram Bagian Timur, 2019 <i>Number of Aquaculture Household by Subdistrict and Aquaculture Types in Seram Bagian Timur Regency, 2019</i>	203
5.4.11	Produksi Perikanan Budidaya Menurut Kecamatan dan Jenis Budidaya di Kabupaten Seram Bagian Timur (Ton), 2019 <i>Production of Aquaculture by Subdistrict and Aquaculture Types in Seram Bagian Timur Regency (Ton), 2019</i>	204
5.4.12	Produksi dan Nilai Produksi Perikanan Budidaya Menurut Jenis Ikan dan Rumput Laut di Kabupaten Seram Bagian Timur, 2019 <i>Production of Aquaculture by Subdistrict and Aquaculture Types in Seram Bagian Timur Regency, 2019</i>	205
6.	INDUSTRI, PERTAMBANGAN, DAN ENERGI/ INDUSTRY, MINING, AND ENERGY	
6.1	Daya Terpasang, Produksi, dan Distribusi Listrik PT. PLN (Persero) pada Cabang/Ranting PLN Menurut Kecamatan di Kabupaten Seram Bagian Timur, 2019 <i>Installed Electricity Power, Production, and Distribution of PT. PLN (Persero) at PLN Branch by Subdistrict in Seram Bagian Timur Regency, 2019</i>	212
6.2	Jumlah Pelanggan Listrik Menurut Kecamatan di Kabupaten Seram Bagian Timur, 2015–2019 <i>Number of Electricity Customers by Subdistrict in Seram Bagian Timur Regency, 2015–2019</i>	213

7. PARIWISATA/TOURISM

7.1	Jumlah Rumah Makan/Restoran Menurut Kecamatan di Kabupaten Seram Bagian Timur, 2016–2019 <i>Number of Restaurants by Subdistrict in Seram Bagian Timur Regency, 2016–2019</i>	222
7.2	Nama Akomodasi, Alamat, Kamar, Tempat Tidur di Kabupaten Seram Bagian Timur, 2019 <i>Names of Accomodation, Address, Rooms, and Beds in Seram Bagian Timur Regency, 2019</i>	223
7.3	Nama Akomodasi Berdasarkan Klasifikasi di Kabupaten Seram Bagian Timur, 2019 <i>Names of Accomodation Based on Classification in Seram Bagian Timur Regency, 2019</i>	225
7.4	Jumlah Objek Wisata di Kabupaten Seram Bagian Timur, 2019 <i>Number of Tourism Object in Seram Bagian Timur Regency, 2019</i>	227
7.5	Nama Objek Wisata Berdasarkan Klasifikasi di Kabupaten Seram Bagian Timur, 2019 <i>Names of Tourism Object Based on Classification in Seram Bagian Timur Regency, 2019</i>	228
7.6	Perkembangan Jumlah Pengunjung Objek Wisata di Kabupaten Seram Bagian Timur, 2014–2019 <i>Development of Visitor's Number of Tourism Object in Seram Bagian Timur Regency, 2014–2019</i>	231

**8. TRANSPORTASI DAN KOMUNIKASI/
TRANSPORTATION AND COMMUNICATION**

**8.1 TRANSPORTASI
TRANSPORTATION**

8.1.1	Panjang Jalan Menurut Tingkat Kewenangan Pemerintahan di Kabupaten Seram Bagian Timur (km), 2017–2019 <i>Length of Roads by Level of Government Authority in Seram Bagian Timur Regency (km), 2017–2019</i>	239
8.1.2	Panjang Jalan Menurut Jenis Permukaan Jalan di Kabupaten Seram Bagian Timur (km), 2017–2019 <i>Length of Roads by Type of Road Surface in Seram Bagian Timur Regency (km), 2017–2019</i>	240

8.1.3	Panjang Jalan Menurut Kondisi Jalan di Kabupaten Seram Bagian Timur(km), 2017–2019 <i>Length of Roads by Condition of Roads in Seram Bagian Timur Regency (km), 2017–2019</i>	241
8.1.4	Jumlah Penumpang Pesawat Menurut Rute Penerbangan per Bulan di Kabupaten Seram Bagian Timur (km), 2018 <i>Number of Passenger bu Flight Routes per Month in Seram Bagian Timur Regency (km), 2018</i>	242
8.2	KOMUNIKASI COMMUNICATION	
8.2.1	Banyaknya Pos Kilat Khusus Dalam Negeri Yang Diterima dan Dikirim Melalui Kantor Pos Bula, 2017 <i>Number of Special Express Post Letter Which Accepted and Sent via Bula Post Office, 2017</i>	243
8.2.2	Kapasitas Sentral Telepon Menurut Lokasi di Kabupaten Seram Bagian Timur, 2015–2019 <i>Central Telephone Capacity by Subdistrict in Seram Bagian Timur Regency, 2015–2019</i>	244
9.	PERBANKAN, KOPERASI, DAN HARGA-HARGA/ BANKING, COOPERATIVE, AND PRICES	
9.1	Jumlah Koperasi Aktif Menurut Kecamatan di Kabupaten Seram Bagian Timur, 2016–2019 <i>Number of Active Cooperative by Subdistrict in Seram Bagian Timur Regency, 2016–2019</i>	250
9.2	Jumlah Koperasi Menurut Jenis Koperasi dan Kecamatan di Kabupaten Seram Bagian Timur, 2019 <i>Number of Cooperative by Kind of Cooperative and Subdistrict in Seram Bagian Timur Regency, 2019</i>	251
10.	PENGELUARAN PENDUDUK/POPULATION EXPENDITURE	
10.1	Rata-rata Pengeluaran per Kapita Sebulan Menurut Kelompok Komoditas (rupiah) di Kabupaten Seram Bagian Timur, 2018 dan 2019 <i>Monthly Average Expenditure per Capita by Commodity Group (rupiahs) in Seram Bagian Timur Regency, 2018 and 2019</i>	259

10.2	Persentase Pengeluaran per Kapita Sebulan Menurut Kelompok Komoditas di Kabupaten Seram Bagian Timur, 2018 dan 2019 <i>Percentage of Monthly Expenditure per Capita by Commodity Group in Seram Bagian Timur Regency, 2018 and 2019</i>	260
10.3	Persentase Penduduk Menurut Golongan Pengeluaran Per Kapita Sebulan di Kabupaten Seram Bagian Timur, 2018 dan 2019 <i>Percentage of Population by Per Capita Spending Group a Month in Seram Bagian Timur Regency, 2018 and 2019</i>	261
11. PERDAGANGAN/TRADE		
11.1	Jumlah Sarana Perdagangan Menurut Jenisnya di Kabupaten Seram Bagian Timur, 2016–2019 <i>Number of Trading Facilities by Type of Facility in Seram Bagian Timur Regency, 2016–2019</i>	270
11.2	Jumlah Pedagang Menurut Kecamatan di Kabupaten Seram Bagian Timur, 2019 <i>Number of Merchants by Subdistrict in Seram Bagian Timur Regency, 2019</i>	271
11.3	Jumlah Perusahaan Menurut Bentuk Badan Hukum di Kabupaten Seram Bagian Timur, 2016–2019 <i>Number of Establishments by Type of Business Entity in Seram Bagian Timur Regency, 2016–2019</i>	272
12. SISTEM NERACA REGIONAL/SYSTEM OF REGIONAL ACCOUNTS		
12.1.	Produk Domestik Regional Bruto Atas Dasar Harga Berlaku Menurut Lapangan Usaha di Kabupaten Seram Bagian Timur (miliar rupiah), 2015–2019 <i>Gross Regional Domestic Product at Current Market Prices by Industry in Seram Bagian Timur Regency (billion rupiahs), 2015–2019</i>	279
12.2	Produk Domestik Regional Bruto Atas Dasar Harga Konstan 2010 Menurut Lapangan Usaha di Kabupaten Seram Bagian Timur (miliar rupiah), 2015–2019 <i>Gross Regional Domestic Product at 2010 Constant Market Prices by Industry in Seram Bagian Timur Regency (billion rupiahs), 2015–2019</i> .	281
12.3	Distribusi Persentase Produk Domestik Regional Bruto Atas Dasar Harga Berlaku Menurut Lapangan Usaha di Kabupaten Seram Bagian Timur, 2015–2019	

	<i>Percentage Distribution of Gross Regional Domestic Product at Current Market Prices by Industry in Seram Bagian Timur Regency, 2015–2019</i>	283
12.4	Laju Pertumbuhan Produk Domestik Regional Bruto Atas Dasar Harga Konstan 2010 Menurut Lapangan Usaha di Kabupaten Seram Bagian Timur (persen), 2016–2019 <i>Growth Rate of Gross Regional Domestic Product at 2010 Constant Market Prices by Industry in Seram Bagian Timur Regency (percent), 2016–2019</i>	285
12.5	Produk Domestik Regional Bruto Atas Dasar Harga Berlaku Menurut Jenis Pengeluaran di Kabupaten Seram Bagian Timur (miliar rupiah), 2015–2019 <i>Gross Regional Domestic Product at Current Market Prices by Type of Expenditure in Seram Bagian Timur Regency (billion rupiahs), 2015–2019</i>	287
12.6	Produk Domestik Regional Bruto Atas Dasar Harga Konstan 2010 Menurut Jenis Pengeluaran di Kabupaten Seram Bagian Timur (miliar rupiah), 2015–2019 <i>Gross Regional Domestic Product at 2010 Constant Market Prices by Type of Expenditure in Seram Bagian Timur Regency (billion rupiahs), 2015–2019</i>	288
13.	PERBANDINGAN ANTAR KABUPATEN/ KOTA/ REGENCY/MUNICIPAL COMPARISON	
13.1	Jumlah Penduduk Menurut Kabupaten/ Kota di Provinsi Maluku (ribu), 2015–2019 <i>Population by Regency in Seram Bagian Timur Province (thousand), 2015–2019</i>	294
13.2	Laju Pertumbuhan Produk Domestik Regional Bruto Atas Dasar Harga Konstan 2010 Menurut Kabupaten/ Kota di Provinsi Maluku (persen), 2015–2019 <i>Rate of Growth of Gross Regional Domestic Products at Constant 2010 Prices by Regency in Maluku Province (percent), 2015–2019</i>	295
13.3	Jumlah Penduduk Miskin Menurut Kabupaten/ Kota di Provinsi Maluku (ribu), 2015–2019 <i>Number of Poor Population by Regency in Maluku Province (thousand), 2015–2019</i>	296

13.4	Indeks Pembangunan Manusia Menurut Kabupaten/Kota di Provinsi Maluku, 2015–2019 <i>Human Development Index by Regency in Maluku Province, 2015– 2019</i>	297
------	--	-----

<https://sbtkab.bps.go.id>

DAFTAR GAMBAR/LIST OF FIGURES

		Halaman Page
1.1	Luas Daerah menurut Kecamatan di Kabupaten Seram Bagian Timur (%), 2019 <i>Area of Subdistrict in Seram Bagian Timur Regency (%), 2019.....</i>	8
1.2	Jumlah Pulau Menurut Kecamatan di Kabupaten Seram Bagian Timur, 2019 <i>Number of Islands of Subdistrict in Seram Bagian Timur Regency, 2019.....</i>	9
2.1	Jumlah Desa Menurut Kecamatan di Kabupaten Seram Bagian Timur, 2019 <i>Number of Villages by Subdistrict in Seram Bagian Timur Regency, 2019.....</i>	22
2.2	Jumlah Anggota Dewan Perwakilan Rakyat Daerah Menurut Jenis Kelamin di Kabupaten Seram Bagian Timur, 2019 <i>Number of Regional House of Representatives's Members by Sex in Seram Bagian Timur Regency, 2019</i>	23
3.1	Perkembangan Jumlah Penduduk Kabupaten Seram Bagian Timur Menurut Kecamatan, 2010 dan 2019 <i>Population Growth of Seram Bagian Timur Regency by Subdistrict, 2010 and 2019.....</i>	47
4.1	Jumlah Sekolah Menurut Kecamatan di Kabupaten Seram Bagian Timur, 2019 <i>Number of Schools by Subdistrict in Seram Bagian Timur Regency, 2019.....</i>	73
5.1	Produksi Tanaman Sayuran Menurut Jenis Tanaman (ton), 2018 dan 2019 <i>Production of Vegetables by Kind of Plant (ton), 2018 dan 2019.....</i>	143
6.1	Jumlah Pelanggan Listrik Menurut Kecamatan, 2019 <i>Number of Electricity Customers by Subdistrict, 2019.....</i>	211
7.1	Jumlah Rumah Makan/Restoran Menurut Kecamatan, 2018–2019 <i>Number of Restaurants by Subdistrict, 2018–2019</i>	221
8.1	Panjang Jalan Menurut Kondisi Jalan di Kabupaten Seram Bagian Timur (km), 2019 <i>Length of Roads by Its Condition of Seram Bagian Timur Regency (km), 2019.....</i>	238

9.1	Jumlah Koperasi Aktif Menurut Kecamatan di Kabupaten Seram Bagian Timur, 2016–2019 <i>Number of Active Cooperative by Subdistrict in Seram Bagian Timur Regency, 2016–2019</i>	249
10.1	Persentase Pengeluaran per Kapita Sebulan Menurut Kelompok Komoditas di Kabupaten Seram Bagian Timur, 2018 dan 2019 <i>Percentage of Monthly Expenditure per Capita by Commodity Group in Seram Bagian Timur Regency, 2018 and 2019</i>	258
11.1	Jumlah Perusahaan Menurut Bentuk Badan Hukum di Kabupaten Seram Bagian Timur, 2019 <i>Number of Establishments by Type of Business Entity in Seram Bagian Timur Regency, 2019</i>	269
12.1	Produk Domestik Regional Bruto Kabupaten Seram Bagian Timur Atas Dasar Harga Berlaku (ADHB) dan Atas Dasar Harga Konstan (ADHK) 2010 (Milyar Rupiah) <i>Gross Domestic Regional Product of Seram Bagian Timur Regency, at Current Market Price (ADHB) and Constant Market Price (ADHK) 2010 (Billion Rupiah)</i>	277
12.2	Distribusi Persentase Produk Domestik Regional Bruto Atas Dasar Harga Berlaku Menurut Lapangan Usaha, 2019 <i>Percentage Distribution of Gross Regional Domestic Product at Current Market Prices by Industry, 2019</i>	278
13.1	Indeks Pembangunan Manusia Menurut Kabupaten/ Kota di Provinsi Maluku, 2018 <i>Human Development Index by Regency/Municipality in Maluku Province, 2018</i>	293

PENJELASAN UMUM/EXPLANATORY NOTES

Tanda-tanda, satuan-satuan, dan lain-lainnya yang digunakan dalam publikasi ini adalah sebagai berikut:

Symbols, measurement units, and acronyms which are used in this publication, are as follows:

1. TANDA-TANDA/SYMBOLS

Data tidak tersedia/Data not available	: ...
Tidak ada atau nol /Null or zero	: -
Data dapat diabaikan/Data negligible	: 0
Tanda decimal/Decimal point	: ,
Data tidak dapat ditampilkan/Not applicable	: NA
Angka estimasi/Estimated figures	: e
Angka diperbaiki/Revised figures	: r
Angka sementara/Preliminary figures	: x
Angka sangat sementara/Very preliminary figures	: xx
Angka sangat sangat sementara/Very very preliminary figures	: xxx

2. SATUAN/UNITS

barel/barrel	: 158,99 liter/litres = 1/6,2898 m ³
hektar (ha)/hectare (ha)	: 10 000 m ²
kilometer (km)/kilometres (km)	: 1 000 meter/meters (m)
knot/knot	: 1,8523 km/jam (km/hour)
kuintal/quintal	: 100 kg
KWh	: 1 000 Watt hour
MWh	: 1 000 KWh
liter (untuk beras)/litre (for rice)	: 0,80 kg
MMSCF	: 1/35,3 m ³
metrik ton (m.ton)/metric ton (m. ton)	: 0,98421 long ton = 1 000 kg
ons/ounce	: 28,31 gram/grams
ton	: 1 000 kg

Satuan lain: buah, dus, butir, helai/lembar, kaleng, batang, pulsa, ton kilometer (ton-km), jam, menit, persen (%).

Other units: unit, pack, pieces, sheet, tin, pulse, ton-kilometres(ton-km), hour, minute, percent (%).

Perbedaan angka di belakang koma disebabkan oleh pembulatan angka.

The difference in decimal numbers is caused by rounding.

DAFTAR SINGKATAN/ LIST OF ABBREVIATIONS

SI	: Stasiun Iklim
SIMPK	: Stasiun Meteorologi Pertanian Khusus
t.t	: Tempat tidur
BCG	: Bacillus Calmette Guerin
DPT	: Difteri, Pertusis, Tetanus
TT	: Tetanus Toxoid
IOT	: Industri Obat Tradisional/ <i>Traditional Medicine Industry</i>
IKOT	: Industri Kecil Obat Tradisional/ <i>Traditional Medicine Small</i>
Alkes	: Alat kesehatan/ <i>Health Kits</i>
PKRT	: Perbekalan Kesehatan Rumah tangga/ <i>Household Health Logistics</i>
Kompl	: Komplemen/ <i>Complement</i>
IRTP	: Industri Pangan Produksi Rumah Tangga/ <i>Foods Home Industry</i>
PBF	: Pedagang Besar Farmasi/ <i>Pharmacy Whole-seller</i>
GFK	: Gudang Farmasi Kab/Kota/Regency/ <i>Municipality Pharmacy Warehouse</i>
RB	: Rumah Bersalin/ <i>Delivery House</i>
Pustu	: Puskesmas pembantu/ <i>Auxiliary Public Health Center</i>
BP	: Balai Pengobatan/ <i>Polyclinic</i>
TPS	: Tempat Pembuangan Sementara / <i>landfill</i>
Jamkesmas	: Jaminan kesehatan masyarakat miskin/ <i>Poor public health insurance</i>
PJKMU	: Program Jaminan Kesehatan Masyarakat Umum
SIUP	: Surat Ijin Usaha Perdagangan/ <i>Trading Permission Letter</i>
TDP	: Tanda Daftar Perusahaan/ <i>Company Registration Identity</i>
API	: Angka Pengenal Importir/ <i>Importer's Identity Number</i>

Statistik Kunci, 2017–2019 Key Statistics, 2017–2019

Rincian/Description	Satuan/Unit	2017	2018	2019
(1)	(2)	(3)	(4)	(5)
SOSIAL/SOCIAL				
Penduduk ¹ /Population ¹	juta/million	261,9	265,0	265,0
Laju Pertumbuhan Penduduk ¹ /Population Growth ¹	%	1,23	1,19	1,19
Angka Harapan Hidup ^{1-e} /Life Expectancy Rate ¹	tahun/years	71,1	71,2	71,2
Angka Melek Huruf Usia 15+/Literacy Rate Aged 15+	%	95,5	95,7	95,7
Tingkat Partisipasi Angkatan Kerja -TPAK ^{2,3} Labour Force Participation Rate-LFPR ^{2,3}	%	66,7	67,3	67,3
Tingkat Pengangguran Terbuka-TPT ² Unemployment Rate-UR ²	%	5,5 ⁴	5,3 ⁴	5,3 ⁴
Penduduk Miskin ⁵ /Poor People ⁴	juta/million	27,8	25,9	25,9
Persentase Penduduk Miskin ⁴ Percentage of Poor People ⁴	%	10,6	9,8	9,8
Indeks Pembangunan Manusia-IPM ⁵ Human Development Index ⁵	–	70,8	71,4	71,4
EKONOMI/ECONOMIC				
Produk Domestik Regional Bruto (PDRB) Harga Berlaku ⁶ Gross Regional Domestic Bruto (GRDP) at Current Price ⁶	triliun rupiah trillion rupiahs	13 587,2 ^x	14 837,4 ^{xx}	14 837,4 ^{xx}
Laju Pertumbuhan Ekonomi ⁸ /Economic Growth ⁷	%	5,1 ^x	5,2 ^{xx}	5,2 ^{xx}
PDRB Per Kapita Harga Berlaku ^{6,8} Per Capita of GRDP at Current Price ^{6,8}	juta rupiah million rupiahs	51,9 ^x	56,0 ^{xx}	56,0 ^{xx}


- Catatan/Notes: ¹ Hasil proyeksi penduduk Indonesia 2010–2035 (pertengahan tahun/Juni)/The result of Indonesia population prjection 2010–2035 (mid year/June)
- ² Kondisi Agustus/Condition at August
- ³ Menggunakan penimbang hasil proyeksi penduduk tahun 2010–2035/Weighted by the 2010–2035 population projection
- ⁴ Kondisi Maret/Condition at March
- ⁵ Sejak tahun 2010, IPM dihitung dengan metode baru. Komponen IPM metode baru adalah angka harapan hidup saat lahir, harapan lama sekolah, rata-rata lama sekolah, dan pengeluaran per kapita/Since 2010, HDI was calculated using new method. New HDI component are life expectancy at birth, expected years of schooling, means years of schooling, and expenditure per capita
- ⁶ Mulai tahun 2010 mengadopsi System of National Account 2008 (SNA 2008)/Since 2010 is in line with System of National Account 2008 (SNA 2008)
- ⁷ Menggunakan tahun dasar 2010 (2010=100)/Using 2010 base year (2010=100)
- ⁸ Menggunakan proyeksi penduduk berdasarkan hasil SP2010/Using population projection based on SP2010

BAB 01

CHAPTER

GEOGRAFI DAN IKLIM

Ada 15 Kecamatan dengan 18 Pulau Berpenghuni



PENJELASAN TEKNIS**TECHNICAL NOTES**

1. Secara astronomis, Kabupaten Seram Bagian Timur terletak antara 1290 50' 00" – 1310 50' 00" Bujur Timur dan 020 50' 00" – 040 50' 00" Lintang Selatan.
 2. Berdasarkan posisi geografisnya, Seram Bagian Timur memiliki batas-batas: Utara – Laut Seram; Selatan - Laut Banda; Barat – Kabupaten Maluku Tengah; Timur – Laut Arafuru.
 3. Berdasarkan letak geografisnya, Kabupaten Seram Bagian Timur berada di antara Laut Seram, Laut Banda, Kabupaten Maluku Tengah, dan Laut Arafuru.
 4. Kabupaten Seram Bagian Timur merupakan kabupaten bahari, yang terdiri dari 15 Kecamatan, dan terdiri dari 50 pulau.
 5. Badan Pusat Statistik (BPS) telah melakukan pendataan Potensi Desa (Podes) sejak tahun 1980. Sejak saat itu, Podes dilaksanakan secara rutin sebanyak 3 kali dalam kurun waktu sepuluh tahun untuk mendukung kegiatan Sensus Penduduk, Sensus Pertanian, ataupun Sensus Ekonomi. Dengan demikian, fakta penting terkait ketersediaan infrastruktur dan potensi yang dimiliki oleh setiap wilayah dapat dipantau perkembangannya
1. *Astronomically, the area of Seram Bagian Timur regency lies between 1290 50' 00" – 1310 50' 00" east longitude and 020 50' 00" – 040 50' 00" south latitude.*
 2. *In terms of geographic position, Seram Bagian Timur has boundaries as follows: North – Seram Sea; South – Banda Sea; West – Maluku Tengah Regency; East – Arafuru Sea.*
 3. *In terms of geographic location, Seram Bagian Timur Regency is located between Seram Sea, Banda Sea, Maluku Tengah regency, and Arafuru sea.*
 4. *Seram Bagian Timur Regency is a maritime regency, has 15 districts, and consist of 50 islands.*
 5. *BPS-Statistics Indonesia has already recorded village potential (Podes) since 1980. Since then, Podes regularly implemented 3 (three) times within ten years to support the activities of the Population Census, Agriculture Census, or Economic Census. Thus, important facts related to the availability of infrastructure and the potential possessed by each region can be monitored regularly and continually.*

secara berkala dan terus menerus.

6. Sejak tahun 2008, pendataan Podes mengalami perubahan dengan adanya penambahan kuesioner suplemen kecamatan di Kabupaten Seram Bagian Timur. Penambahan kuesioner tersebut bertujuan untuk meningkatkan manfaat data Podes bagi para konsumen data dan pemerintah daerah dalam perencanaan pembangunan wilayah Kabupaten Seram Bagian Timur.
7. Data Podes merupakan satu-satunya sumber data kewilayahan yang muatannya beragam dan memberi gambaran tentang situasi pembangunan suatu wilayah (regional). Ini berbeda dengan data dari hasil pendekatan rumah tangga yang lebih menekankan pada dimensi aktivitas sektoral. Keduanya sama penting dan menjadi kekayaan BPS.
8. Desa/Kelurahan Tepi Laut adalah desa/kelurahan yang sebagian atau seluruh wilayahnya bersinggungan langsung dengan laut, baik berupa pantai maupun tebing karang.
9. Desa/Kelurahan Bukan Tepi Laut adalah desa/kelurahan yang wilayahnya tidak bersinggungan langsung dengan laut.
6. *Since 2008, Podes has been changed especially in providing additional information from subdistrict in Seram Bagian Timur Regency, using separate questionnaires. The goal of these changes is to provide more benefits for data users and Seram Bagian Timur government in regional development planning.*
7. *Podes data is the only one source of spatial data consisting of various information and providing a picture of development progress in a region. The Podes data are different from data resulted from household surveys focusing on the dimension of sectoral activities. Both kind of data are important and become the trade mark of BPS on the data richness aspect.*
8. *Coastal Village/Coastal Sub-District is a village/sub-district which some areas are intersect/directly adjacent to the sea, either gently sloping/flat beach or cliffs/reef.*
9. *NonCoastal Village/NonCoastal Sub-District is a village which has no area that intersect/directly adjacent to the sea.*

10. Desa/Kelurahan Lereng/Puncak adalah desa/kelurahan yang sebagian besar wilayahnya berada di puncak gunung/pegunungan atau terletak di antara puncak sampai lembah.
10. *Slope/Peak Village/Sub-District is a village/sub-district which the largest part of village/sub-district lies on the highest part of mount/mountain or lies between the peak to the valley.*
11. Desa/Kelurahan lembah adalah desa/kelurahan yang wilayahnya sebagian besar merupakan daerah rendah yang terletak di antara dua gunung/pegunungan atau daerah yang mempunyai kedudukan lebih rendah dibandingkan daerah sekitarnya.
11. *Valley Village/Sub-District area is a village/sub-district with the largest part of the village/sub-district is a low area between two mountains or area that have a position lower than the surrounding areas.*
12. Desa/Kelurahan Dataran adalah desa/kelurahan yang sebagian besar wilayahnya tampak datar. rata. dan membentang.
12. *Flat Village/Sub-District is a village/sub-district which the largest part of village1/sub-district looked plane. flat. and stretches.*

ULASAN

Kabupaten Seram Bagian Timur sebagian besar terletak di wilayah Pulau Seram. Kabupaten yang berdiri sejak tahun 2003 ini, pemekaran dari Kabupaten Maluku Tengah, secara geografis terletak antara: 1290 50'00" – 1310 50'00" Bujur Timur dan 020 50'00" – 040 50'00" Lintang Selatan. Kabupaten Seram Bagian Timur dibatasi oleh Laut Banda Seram di sebelah Utara, Laut Banda di sebelah Selatan, Laut Arafuru di sebelah Timur, dan Kabupaten Maluku Tengah di sebelah Barat.

Kabupaten Seram Bagian Timur merupakan kabupaten bahari dengan luas laut mencapai 14.877,771 km². Wilayah daratan terdiri dari dataran Bula, Bula Barat, Teluk Waru, Tutuk Tolu, Kian Darat, Kilmury, Werinama dan Siwalalat yang berada di Pulau Seram dan pulau-pulau terpisah sebanyak 49 pulau. Wilayah Seram Bagian Timur mempunyai 132 aliran sungai yang tersebar di seluruh Kabupaten Seram Bagian Timur.

Iklim di Kabupaten Seram Bagian Timur adalah iklim laut tropis dan iklim musim, karena letak wilayah Seram dikelilingi oleh laut luas. Oleh karena itu iklim di sini sangat dipengaruhi oleh lautan dan berlangsung bersamaan dengan iklim musim seirama dengan musim yang ada.

Menurut laporan dari Badan Meteorologi dan Geofisika Kabupaten

DESCRIPTION

Seram Bagian Timur Regency is partly located in the region of Seram Island. Since 2003, The Regency already existed, unfoldment of Maluku Tengah Regency, geographically lies between: 1290 50'00" – 1310 50'00" east longitude and 020 50'00" – 040 50'00" south latitude. This administrative region is bordered on the north by Seram Sea, on the south by Banda Sea, on the west by Arafuru Sea, and on the east by Maluku Tengah Regency.

Seram Bagian Timur is a maritime regency, has a total sea area 14.877,771 km². Region main land consist of The Bula, Bula Barat, Teluk Waru, Tutuk Tolu, Kian Darat, Kilmury, Werinama and Siwalalat Land which located in Seram island and islands that spread out 49 islands. Seram Bagian Timur region has 132 rivers which spread out in throughout Seram Bagian Timur Regency.

Seram Bagian Timur regency has a tropical and monsoon climate due to its location surrounded by vast seas. Consequently, this climate is very much affected by the vastness of the seas, varies accordance to the pattern of the seasonal climate which occurred as well as mansoon rytme.

Based on Meteorology Station annually report in 2019 The maximum

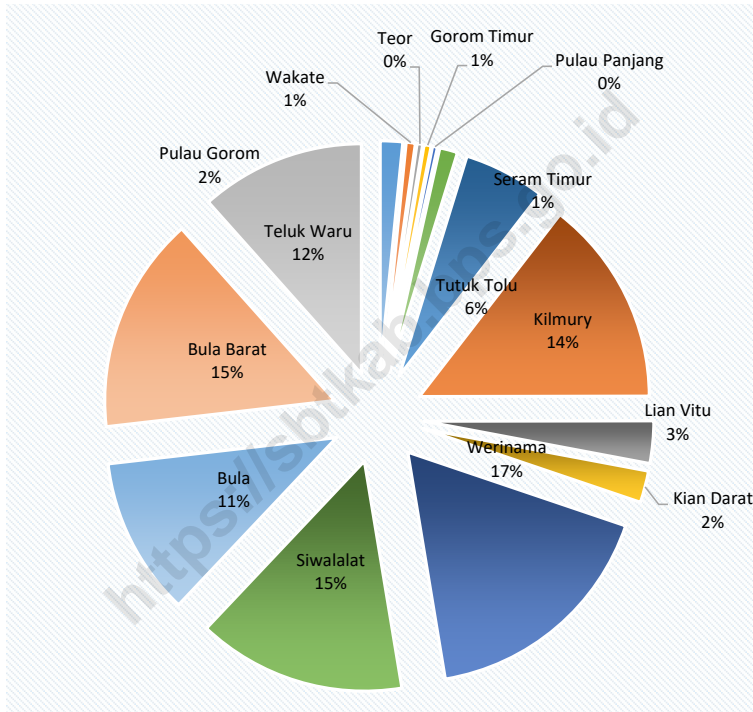
Seram Bagian Timur, dalam tahun 2019 di Kabupaten Seram Bagian Timur temperatur maksimum 34,6°C yang terjadi pada bulan Desember dan minimum 22,4°C yang terjadi pada bulan Juli.

temperature was 34,6°C that held in December and the minimum was 22,4°C that held in July.

<https://sbtkab.bps.go.id>

Gambar 1.1
Figures

Luas Daerah menurut Kecamatan di Kabupaten Seram Bagian Timur (%), 2019
Area of Subdistrict in Seram Bagian Timur Regency (%), 2019



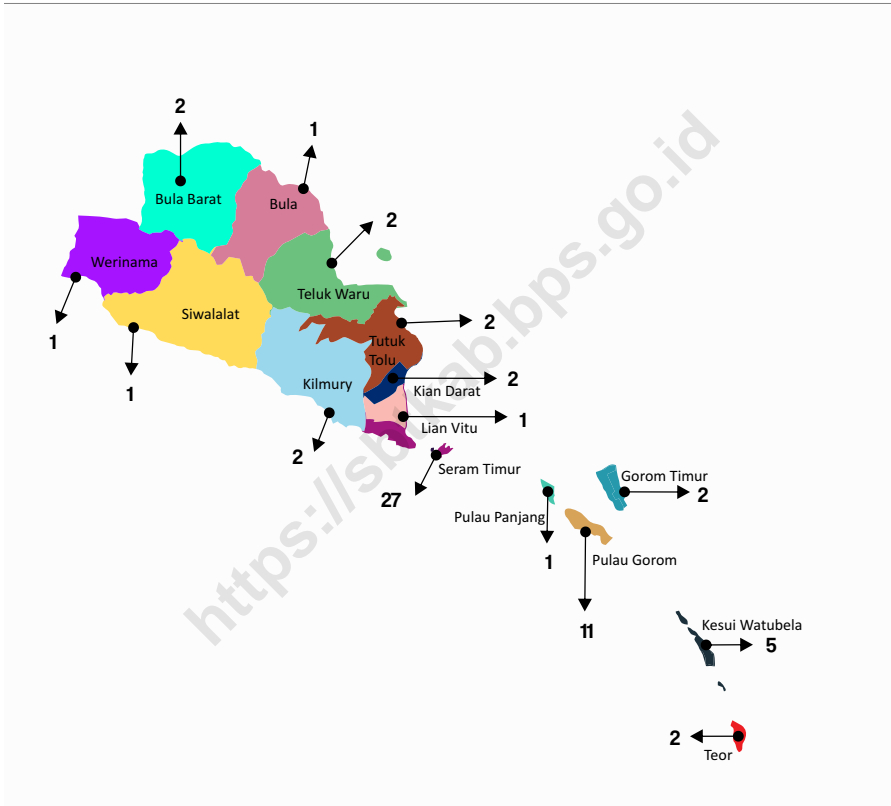
Catatan/Note: ¹ Berdasarkan Peraturan Menteri Dalam Negeri Nomor 137 Tahun 2017 tanggal 29 Desember 2017/*Based on Minister of Home Affairs Regulation Number 137/2017, December 29, 2017*

² Berdasarkan informasi Kementerian Dalam Negeri Tahun 2018/*Based on information from Ministry of Home Affairs, 2018*

Sumber/Source: Kementerian Dalam Negeri/*Ministry of Home Affairs*

Gambar 1.2
Figures

Jumlah Pulau Menurut Kecamatan di Kabupaten Seram Bagian Timur, 2019
Number of Islands of Subdistrict in Seram Bagian Timur Regency, 2019



Catatan/Note: ¹ Berdasarkan Peraturan Menteri Dalam Negeri Nomor 137 Tahun 2017 tanggal 29 Desember 2017/*Based on Minister of Home Affairs Regulation Number 137/2017, December 29, 2017*

² Berdasarkan informasi Kementerian Dalam Negeri Tahun 2018/*Based on information from Ministry of Home Affairs, 2018*

Sumber/Source: Kementerian Dalam Negeri/*Ministry of Home Affairs*

1.1 KEADAAN GEOGRAFI GEOGRAPHY CONDITION

Tabel 1.1.1 **Luas Daerah dan Jumlah Pulau Menurut Kecamatan di Kabupaten Seram Bagian Timur, 2019**
Table 1.1.1 **Total Area and Number of Islands by Subdistrict in Seram Bagian Timur Regency, 2019**

Kecamatan Subdistrict	Ibukota Kecamatan Capital of Subdistrict	Luas¹ Total Area¹ (km²/sq.km)	Persentase terhadap Luas Provinsi Percentage to Subdistrict's Area
(1)	(2)	(3)	(4)
Pulau Gorom	Kataloka	91,303	1,58
Kesui Watubela	Tamher Timur	37,58	0,65
Teor	Wermaf Kampung Tengah	23,41	0,41
Gorom Timur	Miran	29,29	0,51
Pulau Panjang	Pulau Panjang	20,53	0,36
Seram Timur	Geser	73,35	1,27
Tutuk Tolu	Air Kasar	330,09	5,71
Kilmury	Kilmury	837,62	14,49
Lian Vitu	Keta Rumadan	172,37	2,98
Kian Darat	Watu-Watu	129,23	2,24
Werinama	Werinama	993,84	17,20
Siwalalat	Atiahu	847,19	14,66
Bula	Bula	643,36	11,13
Bula Barat	Waiketam Baru	880,29	15,23
Teluk Waru	Waru	669,67	11,59
Seram Bagian Timur		5 779,123	100,00

Lanjutan Tabel/*Continued Table* 1.1.1

Kecamatan <i>Subdistrict</i>	Jumlah Pulau ² <i>Number of Islands²</i>	Tinggi Wilayah (mdpl) <i>Altitude (m a.s.l)</i>	Jarak ke Ibukota <i>Distance to the Capital</i>
(1)	(5)	(6)	(7)
Pulau Gorom	11	1,00 - 15,00	177,93
Kesui Watubela	5	2,00 - 11,00	244,58
Teor	2	1,00 - 12,00	230,40
Gorom Timur	2	1,00 - 7,00	145,20
Pulau Panjang	1	1,00 - 7,00	130,00
Seram Timur	27	0,50 - 2,00	118,68
Tutuk Tolu	2	2,00 - 7,00	94,43
Kilmury	2	2,50 - 7,00	58,80
Lian Vitu	1	2,50 - 13,00	80,00
Kian Darat	2	2,00 - 9,00	71,00
Werinama	1	3,00 - 20,00	102,00
Siwalalat	1	6,00 - 15,00	65,40
Bula	1	1,00 - 25,00	0,89
Bula Barat	2	2,00 - 5,00	40,00
Teluk Waru	2	3,0-0 - 8,00	36,00
Seram Bagian Timur			

Catatan/*Note*: ...Sumber/*Source*: Bappeda Kabupaten Seram Bagian Timur/*Bappeda of Seram Bagian Timur Regency*

1.2 KEADAAN IKLIM CLIMATE CONDITION

Tabel 1.2.1 Pengamatan Unsur Iklim di Stasiun Pengamatan Badan Meteorologi, Klimatologi dan Geofisika (BMKG) Kabupaten Seram Bagian Timur, 2019
Observation of Climate Elements at the Meteorology, Climatology and Geophysics Agency Station of Seram Bagian Timur Regency, 2019

Bulan Month	Suhu Udara Temperature (°C)		
	Minimum Minimum	Rata-rata Average	Maksimum Maximum
(1)	(2)	(3)	(4)
Januari / January	24,8	28,5	32,8
Februari / February	24,0	28,3	33,8
Maret / March	24,0	28,3	32,6
April / April	25,0	28,2	33,4
Mei / May	24,2	28,0	33,9
Juni / June	23,4	26,9	33,0
Juli / July	22,4	25,8	30,3
Agustus / August	23,0	25,7	30,4
September / September	23,6	25,9	30,8
Oktober / October	24,2	27,4	32,0
November / November	25,0	25,9	32,6
Desember / December	25,9	24,4	34,6

Lanjutan Tabel/*Continued Table* 1.2.1

Bulan Month	Kelembaban Humidity (%)		
	Minimum Minimum	Rata-rata Average	Maksimum Maximum
(1)	(5)	(6)	(7)
Januari / January	76	81	87
Februari / February	75	80	85
Maret / March	75	81	89
April / April	77	82	90
Mei / May	80	85	92
Juni / June	82	88	92
Juli / July	82	87	91
Agustus / August	81	87	92
September / September	80	83	91
Oktober / October	80	86	92
November / November	74	77	88
Desember / December	77	82	88

Lanjutan Tabel/*Continued Table 1.2.1*

Bulan Month	Tekanan Udara Atmospheric Pressure (mb)	Arah Terbanyak Prevailing Direction (Derajat)	Angin Wind	
			Kecepatan Terbesar Max Speed (Knot)	Arah Saat Kecepatan Terbesar Direction (Derajat)
(1)		(8)	(9)	(10)
Januari / <i>January</i>	1008,8	270	31	290
Februari / <i>February</i>	1010,8	260	15	270
Maret / <i>March</i>	1009,4	270	24	260
April / <i>April</i>	1009,0	130	31	280
Mei / <i>May</i>	1009,9	120	18	270
Juni / <i>June</i>	1010,3	160	14	170
Juli / <i>July</i>	1011,8	140	15	170
Agustus / <i>August</i>	1011,9	170	14	170
September / <i>September</i>	1012,7	160	14	170
Oktober / <i>October</i>	1012,7	160	13	160
November / <i>November</i>	1012,7	180	13	190
Desember / <i>December</i>	1012,7	340	19	230

Lanjutan Tabel/*Continued Table 1.2.1*

Bulan Month	Jumlah Curah Hujan Number of Precipitation (mm)	Jumlah Hari Hujan (hari) Number of Rainy Days (day)	Penyinaran Matahari Duration of Sunshine (%)
(1)	(14)	(15)	(16)
Januari / <i>January</i>	152,8	16	76
Februari / <i>February</i>	143,5	17	83
Maret / <i>March</i>	280,3	15	78
April / <i>April</i>	206,5	21	72
Mei / <i>May</i>	252,2	21	83
Juni / <i>June</i>	108,2	18	44
Juli / <i>July</i>	53,0	12	45
Agustus / <i>August</i>	34,7	11	55
September / <i>September</i>	20,8	10	79
Oktober / <i>October</i>	30,0	11	83
November / <i>November</i>	55,8	7	88
Desember / <i>December</i>	142,8	7	81

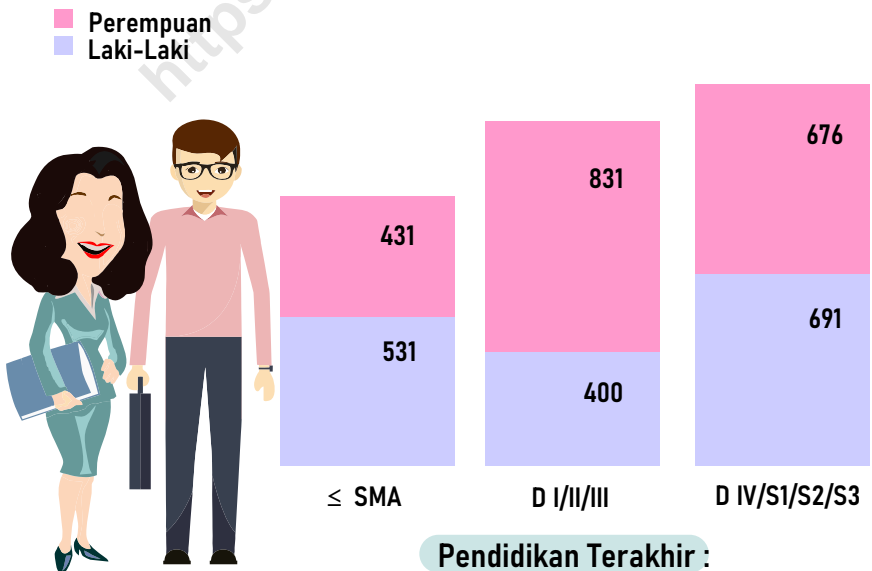
Catatan/*Note:*

Sumber/*Source:* Badan Meteorologi, Klimatologi, dan Geofisika Geser, Kabupaten Seram Bagian Timur/*Meteorology, Climatology, and Geophysics Institute of Geser, Seram Bagian Timur Regency*

BAB CHAPTER 02

PEMERINTAHAN

Sebanyak 3.560 Pegawai Negeri Sipil di Kabupaten SBT
Tahun 2019 Aktif Bekerja



Sumber : Badan Kepegawaian Daerah Kabupaten Seram Bagian Timur

PENJELASAN TEKNIS

1. Anggota Dewan Perwakilan Rakyat Daerah (DPRD) dipilih melalui pemilihan umum (pemilu) dan dilantik dalam masa jabatan lima tahun.
2. Susunan pemerintahan Kabupaten Seram Bagian Timur tahun 2019 terdiri dari bupati, wakil bupati, perangkat daerah dan lembaga pemerintah lainnya.
3. Perangkat daerah terdiri dari sekretariat daerah, sekretariat DPRD, dinas daerah, lembaga teknis daerah, kantor pelayanan daerah, kecamatan dan kelurahan.
4. Sekretariat daerah terdiri dari bagian hukum, bagian humas dan protocol, bagian tata pemerintahan, bagian organisasi, bagian umum, bagian ekonomi dan pembangunan, bagian pemerintahan desa, bagian kesejahteraan rakyat, dan bagian pemberdayaan perempuan.
5. Sekretariat DPRD terdiri dari komisi-komisi, badan musyawarah, badan anggaran, badan legislasi daerah, badan kehormatan dan fraksi-fraksi.
6. Dinas daerah terdiri dari Dinas, Kesehatan, Dinas Pendidikan dan Kebudayaan, Dinas Pendapatan,

TECHNICAL NOTES

1. *Regional House of Representatives (DPRD) members are elected through a general election and appointed for a five-years membership.*
2. *The government structure of the Seram Bagian Timur Regency in 2019 consists of regents, vice regent, the region and other government agencies.*
3. *Regions consists of regional secretariat, the secretariat of Parliament, regional agencies, regional technical institute, regional service offices, subdistricts and villages.*
4. *Secretariats consists of laws, public relations and protocols, governances, organizations, generals, economic and governance, village administration, welfares, and women's empowerment.*
5. *Parliament Secretariat consists of commissions, deliberatives agency, budgets agency, local legislative agency, honor agency and fractions.*
6. *Regional department consist of Health Department, education*

Dinas Perindustrian, Perdagangan, Koperasi dan UKM, Dinas Tenaga Kerja dan Transmigrasi, Dinas Kependudukan dan Pencatatan Sipil, Dinas Perhubungan, Dinas Sosial, Dinas Pekerjaan Umum, Dinas Tata Ruang, Kebersihan, Pertamanan dan Pemadam Kebakaran, Dinas Pertanian, Dinas Kelautan dan Perikanan, Dinas Kehutanan, Dinas Pertambangan dan ESDM serta Dinas Pariwisata dan Komunikasi.

and Culture Department, revenue Department, Industry, trade, Cooperation and UKM Department, Labor and transmigration Department, Population and Civil registration Department, transportation Department, Social Department, Public Work Department, Spatial, Cleanliness, Landscaping and Fire Fighting Department, Agriculture Department, marine and Fisheries Department, Forestry Department, mining and exploration of Human resource Department, tourism and Communication Department.

7. Lembaga teknis daerah terdiri dari Badan Perencanaan dan Pembangunan Daerah, Badan Pengelola Keuangan dan Kekayaan Daerah, Badan Kepegawaian Daerah, Badan Pemberdayaan Masyarakat dan Pemerintah Desa, Badan Kesbang Linmas dan Politik, Badan penanggulangan Bencana Daerah, Badan Lingkungan Hidup, Badan Ketahanan Pangan dan Penyuluhan dan Inspektorat Daerah.

7. *Regional technical Agency consist of Planning and regional Development Agency, Local Financial and Assets management Agency, regional employment Agency, Community and village Government empowerment Agency , Political Unity Agency, regional Disaster management Agency , environment Agency , the Food Security and extension Agency and the regional Inspectorate.*

8. Kantor pelayanan daerah terdiri dari Kantor Satuan Polisi Pamong Praja dan Perlindungan Masyarakat, Kantor Perpustakaan dan Arsip Daerah, Kantor Pelayanan Perijinan dan Penanaman Modal Daerah, Kantor Kesatuan Pengelolaan Hutan Produksi dan Rumah Sakit

8. *Regional services offices consist of Civil Service Police Unit and Public Protection Offices, Library and Regional Archives Offices , Office of Licensing Services and Regional Investment Office , Production Forest Management Office and Regional Hospital.*

Umum Daerah.

9. Lembaga Pemerintah lainnya terdiri dari Badan Meteorologi, Klimatologi, dan Geofisika, Badan Pusat Statistik, Kantor Pertanahan, Kementerian Agama.
9. *Other Government Agency consist of Meteorology, Climatology and Geophysics Agency, the Central Bureau of Statistics, Land Office , Ministry of Religious Office.*

<https://sbtkab.bps.go.id>

ULASAN

Kabupaten Seram Bagian Timur sebelumnya merupakan bagian dari Kabupaten Maluku Tengah. Kemudian, melalui Undang-undang Nomor 40 Tahun 2003, Seram Bagian Timur dimekarkan menjadi sebuah kabupaten yang otonom. Sejak berdirinya, Kabupaten Seram Bagian Timur telah terjadi perkembangan yang cukup signifikan dalam bidang pemerintahan, dimana pada awalnya terdiri dari 4 (empat) Kecamatan.

Pada tahun 2010 terjadi pemekaran wilayah di Kabupaten Seram Bagian Timur, yang semula 4 Kecamatan kemudian terjadi pemekaran 6 kecamatan. Pada tahun 2012 terjadi pemekaran lagi sehingga jumlah kecamatan menjadi 12 kecamatan. Kemudian pada tahun 2014, wilayah Seram Bagian Timur mengalami pemekaran kecamatan kembali menjadi 15 kecamatan.

Jumlah wakil rakyat yang duduk pada lembaga legislatif, yaitu Dewan Perwakilan Rakyat Daerah (DPRD) sebanyak 25 orang, dengan 23 orang laki-laki dan 2 orang perempuan.

DESCRIPTION

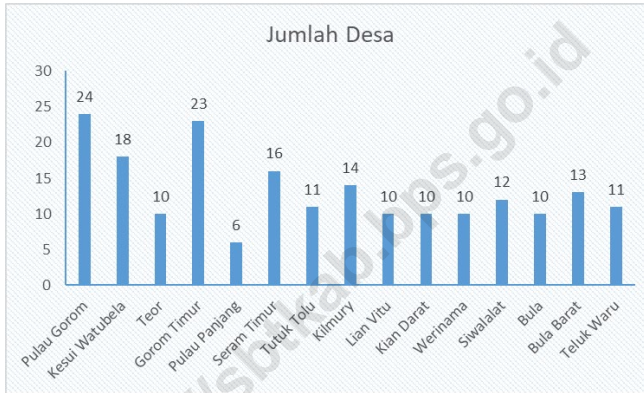
Seram Bagian Timur was previously a part of the Maluku Tengah regency. Through Law 40/2003 subsequently, it was Seram Bagian Timur into an autonomous regency. Since the establishment, Seram Bagian Timur governmental system has occurred a significant development.

Seram Bagian Timur Regency formerly consists of 4 subdistricts. In 2010 the creation of areas in Seram Bagian Barat Regency, which was originally 4 to 6 districts. Expansion occurred in 2012, bringing the total number to 12 subdistricts. Expansion occurred in 2014 again and bringing the total number to 15 subdistricts.

Seram Bagian Timur House of Representatives (DPRD) has 25 members, comprising 23 men and 2 women.

Gambar 2.1
Figures

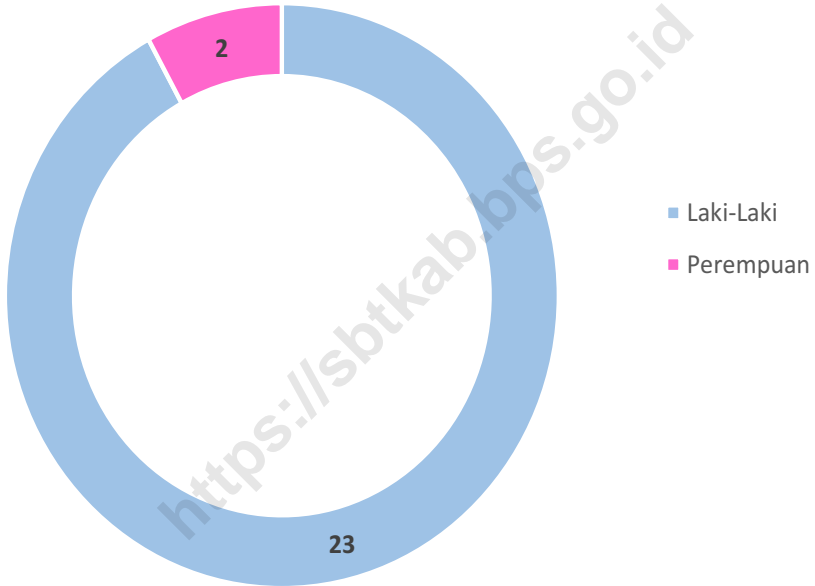
Jumlah Desa Menurut Kecamatan di Kabupaten Seram Bagian Timur, 2019
Number of Villages by Subdistrict in Seram Bagian Timur Regency, 2019



Sumber/Source : Peraturan Kepala Badan Pusat Statistik Nomor 29 Tahun 2018 Tanggal 15 Januari 2018 tentang Perubahan Atas Peraturan Kepala Badan Pusat Statistik Nomor 55 Tahun 2017 tentang Kode dan Nama Wilayah Kerja Statistik Tahun 2017
Chief Statistician Regulation Number 29/2018, January 15 2018, as a revision of Chief Statistician Regulation Number 55 of 2017 on Code and Name of Regional Level of Data Collection.

Gambar 2.2
Figures

Jumlah Anggota Dewan Perwakilan Rakyat Daerah Menurut Jenis Kelamin di Kabupaten Seram Bagian Timur, 2019
Number of Regional House of Representatives's Members by Sex in Seram Bagian Timur Regency, 2019



Sumber/Source : Sekretariat DPRD Kabupaten Seram Bagian Timur
Secretariat of Seram Bagian Timur Regency's Parliament

2.1 WILAYAH ADMINISTRATIF ADMINISTRATIVE AREA

Tabel 2.1.1 **Jumlah Desa Menurut Kecamatan di Kabupaten Seram Bagian Timur, 2015–2019**
Table 2.1.1 **Number of Villages by Subdistrict in Seram Bagian Timur Regency, 2015–2019**

Kecamatan Subdistrict	2015	2016	2017	2018	2019
(1)	(2)	(3)	(4)	(5)	(6)
Pulau Gorom	24	24	24	24	24
Kesui Watubela	18	18	18	18	18
Teor	10	10	10	10	10
Gorom Timur	23	23	23	23	23
Pulau Panjang	6	6	6	6	6
Seram Timur	16	16	16	16	16
Tutuk Tolu	11	11	11	11	11
Kilmury	14	14	14	14	14
Lian Vitu	10	10	10	10	10
Kian Darat	10	10	10	10	10
Werinama	10	10	10	10	10
Siwalalat	12	12	12	12	12
Bula	10	10	10	10	10
Bula Barat	13	13	13	13	13
Teluk Waru	11	11	11	11	11
Seram Bagian Timur	198	198	198	198	198

Catatan/Note: ¹ Termasuk kelurahan dan Unit Permukiman Transmigrasi (UPT)/Include Transmigration Settlement Unit
 Sumber/Source: Peraturan Kepala Badan Pusat Statistik Nomor 29 Tahun 2018 Tanggal 15 Januari 2018 tentang Perubahan Atas Peraturan Kepala Badan Pusat Statistik Nomor 55 Tahun 2017 tentang Kode dan Nama Wilayah Kerja Statistik Tahun 2017
Chief Statistician Regulation Number 29/2018, January 15 2018, as a revision of Chief Statistician Regulation Number 55 of 2017 on Code and Name of Regional Level of Data Collection.

2.2 DEWAN PERWAKILAN RAKYAT DAERAH REGIONAL HOUSE OF REPRESENTATIVE

Tabel 2.2.1 Jumlah Anggota Dewan Perwakilan Rakyat Daerah Menurut Partai Politik dan Jenis Kelamin di KabupatenSeram Bagian Timur, 2019
Number of Regional House of Representatives's Members by Political Parties and Sex in Seram Bagian Timur Regency 2019

Partai Politik <i>Political Parties</i>	Laki-laki <i>Male</i>	Perempuan <i>Female</i>	Jumlah <i>Total</i>
(1)	(2)	(3)	(4)
GOLKAR	3	-	3
DEMOKRAT	1	2	3
PKPI	3	-	3
GERINDRA	3	-	3
HANURA	3	-	3
PDI P	2	-	2
PKB	2	-	2
PKS	2	-	2
PPP	2	-	2
NASDEM	2	-	2
Seram Bagian Timur	23	2	25

Catatan/Note: ...

Sumber/Source: Sekretariat DPRD Kabupaten Seram Bagian Timur
Secretariat of Seram Bagian Timur Regency's Parliament

2.3 SUMBER DAYA MANUSIA HUMAN RESOURCES

Tabel 2.3.1 **Jumlah Pegawai Negeri Sipil Menurut Jabatan dan Jenis Kelamin, Desember 2018 dan Desember 2019**
Table 2.3.1 **Number of Civil Servants by Occupation and Sex, Desember 2018 dan Desember 2019**

Kecamatan <i>Subdistrict</i>	2018		Jumlah <i>Total</i>
	Laki-laki <i>Male</i>	Perempuan <i>Female</i>	
(1)	(2)	(3)	(4)
Non Eselon /Non Echelon	1 349	1 667	3 016
Eselon IV/4th Echelon	116	98	214
Eselon III/3rd Echelon	108	31	139
Eselon II/2nd Echelon	11	1	12
Eselon I/1st Echelon	-	-	-
Jumlah/Total	1 584	1 797	3 381

Lanjutan Tabel/*Continued Table* 2.3.1

Kecamatan <i>Subdistrict</i>	2019		Jumlah <i>Total</i>
	Laki-laki <i>Male</i>	Perempuan <i>Female</i>	
(1)	(5)	(6)	(7)
Non Eselon /Non Echelon	1 384	1 805	3 189
Eselon IV/4th Echelon	122	92	214
Eselon III/3rd Echelon	105	37	142
Eselon II/2nd Echelon	11	4	15
Eselon I/1st Echelon	-	-	-
Jumlah/Total	1 622	1 938	3 560

Catatan/Note: -

Sumber/Source: Badan Kepegawaian Daerah dan Pengembangan SDM Kabupaten Seram Bagian Timur/*Civil Servants and Human Resource Development office of Seram Bagian Timur Regency*

Tabel
Table 2.3.2

Jumlah Pegawai Negeri Sipil Menurut Tingkat Pendidikan dan Jenis Kelamin Desember 2018 dan Desember 2019
Number of Civil Servants by Educational Level and Sex December 2018 and December 2019

Tingkat Pendidikan <i>Educational Level</i>	2018		
	Laki-laki <i>Male</i>	Perempuan <i>Female</i>	Jumlah <i>Total</i>
(1)	(2)	(3)	(4)
Sampai dengan SD <i>Up to Primary School</i>	4	-	4
SMP/Sederajat <i>General Vocational Junior High School</i>	19	11	30
SMA/Sederajat <i>General/Vocational Senior High School</i>	513	420	933
Diploma I, II/Akta I, II <i>Diploma I, II/Akta I, II</i>	294	509	803
Diploma III/Akta III/Sarjana Muda <i>Diploma III/Akta III/Bachelor</i>	143	322	465
Tingkat Sarjana/Doktor/Ph.D <i>University Graduates</i>	617	529	1 146
Jumlah/Total	1 590	1 791	3 381

Lanjutan Tabel/Continued Table 2.3.2

Tingkat Pendidikan <i>Educational Level</i>	2019		
	Laki-laki <i>Male</i>	Perempuan <i>Female</i>	Jumlah <i>Total</i>
(1)	(2)	(3)	(4)
Sampai dengan SD <i>Up to Primary School</i>	2	-	2
SMP/Sederajat <i>General Vocational Junior High School</i>	18	4	22
SMA/Sederajat <i>General/Vocational Senior High School</i>	511	427	938
Diploma I, II/Akta I, II <i>Diploma I, II/Akta I, II</i>	288	528	816
Diploma III/Akta III/Sarjana Muda <i>Diploma III/Akta III/Bachelor</i>	112	303	415
Tingkat Sarjana/Doktor/Ph.D <i>University Graduates</i>	691	676	1 367
Jumlah/Total	1 622	1 938	3 560

Catatan/Note: -

Sumber/Source: Badan Kepegawaian Daerah dan Pengembangan SDM Kabupaten Seram Bagian Timur/*Civil Servants and Human Resource Development office of Seram Bagian Timur Regency*

Tabel
Table 2.3.3

**Jumlah Pegawai Negeri Sipil Menurut Tingkat
Kepangkatan dan Jenis Kelamin Desember 2018 dan
Desember 2019**
*Number of Civil Servants by Hierarchy and Sex, 2018 and
2019 December 2018 and December 2019*

Pangkat/Golongan/Ruang <i>Hierarchy</i>	2018		
	Laki-laki <i>Male</i>	Perempuan <i>Female</i>	Jumlah <i>Total</i>
(1)	(2)	(3)	(4)
1. I/A (Juru Muda)	-	-	-
2. I/B (Juru Muda Tingkat I)	3	1	4
3. I/C (Juru)	9	6	15
4. I/D (Juru Tingkat I)	10	-	10
Golongan I/Range I	22	7	29
5. II/A (Pengatur Muda)	189	127	316
6. II/B (Pengatur Muda Tingkat I)	125	135	260
7. II/C (Pengatur)	258	352	610
8. II/D (Pengatur Tingkat I)	124	269	393
Golongan II/Range II	696	883	1 579
9. III/A (Penata Muda)	202	293	495
10. III/B (Penata Muda Tingkat I)	143	207	350
11. III/C (Penata)	221	220	441
12. III/D (Penata Tingkat I)	172	137	309
Golongan III/Range III	738	857	1 595
13. IV/A (Pembina)	89	36	125
14. IV/B (Pembina Tingkat I)	32	7	39
15. IV/C (Pembina Utama Muda)	12	1	13
16. IV/D (Pembina Utama Madya)	1	-	1
17. IV/E (Pembina Utama)	-	-	-
Golongan IV/Range IV	134	44	178
Jumlah/Total	1 590	1 791	3 381

Lanjutan Tabel/*Continued Table 2.3.3*

Pangkat/Golongan/Ruang <i>Hierarchy</i>	2019		
	Laki-laki <i>Male</i>	Perempuan <i>Female</i>	Jumlah <i>Total</i>
(1)	(5)	(6)	(7)
1. I/A (Juru Muda)	-	-	-
2. I/B (Juru Muda Tingkat I)	2	1	3
3. I/C (Juru)	9	9	18
4. I/D (Juru Tingkat I)	13	15	28
Golongan I/Range I	24	25	49
5. II/A (Pengatur Muda)	89	71	160
6. II/B (Pengatur Muda Tingkat I)	200	201	401
7. II/C (Pengatur)	244	394	638
8. II/D (Pengatur Tingkat I)	145	265	410
Golongan II/Range II	678	931	1609
9. III/A (Penata Muda)	242	374	616
10. III/B (Penata Muda Tingkat I)	157	183	340
11. III/C (Penata)	207	231	438
12. III/D (Penata Tingkat I)	191	153	344
Golongan III/Range III	797	941	1738
13. IV/A (Pembina)	81	33	114
14. IV/B (Pembina Tingkat I)	31	7	38
15. IV/C (Pembina Utama Muda)	10	1	11
16. IV/D (Pembina Utama Madya)	1	-	1
17. IV/E (Pembina Utama)	-	-	-
Golongan IV/Range IV	123	41	164
Jumlah/Total	1 622	1 938	3 560

Catatan/Note: -

Sumber/Source: Badan Kepegawaian Daerah dan Pengembangan SDM Kabupaten Seram Bagian Timur/*Civil Servants and Human Resource Development office of Seram Bagian Timur Regency*

2.4 KEUANGAN PEMERINTAH GOVERNMENT FINANCE

Tabel 2.4.1 **Realisasi Pendapatan Pemerintah Kabupaten Seram Bagian Timur Menurut Jenis Pendapatan (ribu rupiah), 2016–2019**
Table 2.4.1 **Actual Seram Bagian Timur Regency Government Revenues by Kind of Revenues (thousand rupiahs), 2016–2019**

Jenis Pendapatan/Kind of Revenues	2016 ¹	2017 ¹
(1)	(2)	(3)
1. Pendapatan Asli Daerah (PAD)/Regional Revenue	21.548.344.163,11	20.691.996.157,59
1.1 Pajak Daerah/Regional Tax	2.988.541.489,00	4.418.715.423,00
1.2 Retribusi Daerah/Regional Retribution	4.396.839.775,00	4.169.230.200,00
1.3 Hasil Perusahaan Milik Daerah dan Pengelolaan Kekayaan Daerah yang Dipisahkan/Regional-Owned Company Revenue and Separated Management of Regional Wealth	2.230.800.260,00	-
1.4 Lain-lain PAD yang Sah/Other Regional Revenue	11.932.162.639,11	12.104.050.534,59
2. Dana Perimbangan/Balance Funds	858.988.251.449,49	743.096.482.632,00
2.1 Bagi Hasil Pajak/Tax Sharing Revenue	47.543.541.879,00	27.350.959.042,00
2.2 Bagi Hasil Bukan Pajak/Sumber Daya Alam/Non-Tax Sharing Revenue/Natural Resources	1.896.166.947,00	2.484.969.683,00
2.3 Dana Alokasi Umum/General Allocation Fund	509.430.093.000,00	506.923.288.000,00
2.4 Dana Alokasi Khusus/Special Allocation Fund	170.448.465.000,00	206.337.265.907,00
2.5 Pendapatan Transfer Pemerintah Pusat/Central Government Transfer	118.738.718.200,00	-
2.6 Pendapatan Transfer Pemerintah Daerah/Local Government Transfer	10.931.266.423,49	-
3. Lain-lain Pendapatan yang Sah/Other Revenue	5.394.736.662,54	267.494.811.250,54
Jumlah/Total	1.007.488.156.696,36	1.031.283.290.040,13

Lanjutan Tabel/*Continued Table 2.4.1*

Jenis Pendapatan/ <i>Kind of Revenues</i>	2018 ¹	2019 ¹
(1)	(4)	(5)
1. Pendapatan Asli Daerah (PAD)/<i>Regional Revenue</i>	24.483.710,26	...
1.1 Pajak Daerah/ <i>Regional Tax</i>	5.786.627,95	...
1.2 Retribusi Daerah/ <i>Regional Retribution</i>	721.243,14	...
1.3 Hasil Perusahaan Milik Daerah dan Pengelolaan Kekayaan Daerah yang Dipisahkan/ <i>Regional-Owned Company Revenue and Separated Management of Regional Wealth</i>	-	...
1.4 Lain-lain PAD yang Sah/ <i>Other Regional Revenue</i>	17.975.839,17	...
2. Dana Perimbangan/<i>Balance Funds</i>	729.612.457.143,00	...
2.1 Bagi Hasil Pajak/ <i>Tax Sharing Revenue</i>	28.574.945.008,00	...
2.2 Bagi Hasil Bukan Pajak/Sumber Daya Alam/ <i>Non-Tax Sharing Revenue/Natural Resources</i>	1.502.753.823,00	...
2.3 Dana Alokasi Umum/ <i>General Allocation Fund</i>	530.650.657.000,00	...
2.4 Dana Alokasi Khusus/ <i>Special Allocation Fund</i>	-	...
2.5 Pendapatan Transfer Pemerintah Pusat/ <i>Central Government Transfer</i>	168.884.101.312,00	...
2.6 Pendapatan Transfer Pemerintah Daerah/ <i>Local Government Transfer</i>	140.065.596.000,00	...
3. Lain-lain Pendapatan yang Sah/<i>Other Revenue</i>	21.735.937.638,12	...
Jumlah/<i>Total</i>	927.190.103.232,38	...

Catatan/Note: ¹Data APBD; Data tahun 2019 baru rilis bulan Mei 2020

Sumber/Source: Dinas Pendapatan Pengelolaan Keuangan dan Aset Kabupaten Seram Bagian Timur
Earnings, Financial and Asset Management Official of Seram Bagian Timur Regency

Tabel
Table 2.4.2**Realisasi Belanja Pemerintah Kabupaten Seram Bagian Timur Menurut Jenis Belanja (ribu rupiah), 2016–2019**
Actual Seram Bagian Timur Regency Government Expenditures by Kind of Expenditures (thousand rupiahs), 2016–2019

Jenis Pendapatan <i>Kind of Revenues</i>	2016	2017
(1)	(2)	(3)
1. Belanja Tidak Langsung/Indirect Expenditures	382.183.746.486	454.434.075.223,00
1.1 Belanja Pegawai/Personnel Expenditures	221.515.915.246	204.902.324.183,00
1.2 Belanja Bunga/Interest Expenditures	-	148.559.600,00
1.3 Belanja Subsidi/Subsidies Expenditures	710.638.000	3.999.731.000,00
1.4 Belanja Hibah/Grant Expenditures	39.311.265.790	50.194.748.900,00
1.5 Belanja Bantuan Sosial/Social Aid Expenditures	14.241.000.000	13.014.000.000,00
1.6 Belanja Bagi Hasil/Sharing Fund Expenditure	-	-
1.7 Belanja Bantuan Keuangan/Financial Aids Expenditures	131.313.079.240	177.674.711.540,00
1.8 Belanja Tidak Terduga/Unpredicted Expenditures	4.448.550.000	4.500.000.000,00
2. Belanja Langsung/Direct Expenditures	510.054.965.378	595.671.149.638
2.1 Belanja Pegawai/Personnel Expenditures	25.277.995.032	48.961.486.893,00
2.2 Belanja Barang dan Jasa/Goods and Services Expenditures	263.964.510.758	251.139.242.905,00
2.3 Belanja Modal/Capital Expenditure	220.812.459.588	295.570.419.840,00
3. Pengeluaran Pembiayaan	1.250.000.000	2.750.000.000,00
Jumlah/Total	893.488.711.864	1.050.105.224.861,00

Lanjutan Tabel/*Continued Table 2.4.2*

Jenis Pendapatan <i>Kind of Revenues</i>	2018	2019
(1)	(4)	(5)
1. Belanja Tidak Langsung/<i>Indirect Expenditures</i>	433.794.931.878,00	...
1.1 Belanja Pegawai/ <i>Personnel Expenditures</i>	220.375.169.638,00	...
1.2 Belanja Bunga/ <i>Interest Expenditures</i>	-	...
1.3 Belanja Subsidi/ <i>Subsidies Expenditures</i>	7.237.261.000,00	...
1.4 Belanja Hibah/ <i>Grant Expenditures</i>	13.303.364.000,00	...
1.5 Belanja Bantuan Sosial/ <i>Social Aid Expenditures</i>	12.865.850.000,00	...
1.6 Belanja Bagi Hasil/ <i>Sharing Fund Expenditure</i>	-	...
1.7 Belanja Bantuan Keuangan/ <i>Financial Aids Expenditures</i>	175.068.299.740,00	...
1.8 Belanja Tidak Terduga/ <i>Unpredicted Expenditures</i>	4.944.987.500,00	...
2. Belanja Langsung/<i>Direct Expenditures</i>	527.141.763.001,40	...
2.1 Belanja Pegawai/ <i>Personnel Expenditures</i>	37.436.679.325,00	...
2.2 Belanja Barang dan Jasa/ <i>Goods and Services Expenditures</i>	249.936.231.120,40	...
2.3 Belanja Modal/ <i>Capital Expenditure</i>	239.768.852.556,00	...
3. Pengeluaran Pembiayaan	4.600.000.000,00	...
Jumlah/<i>Total</i>	960.936.694.879,40	...

Catatan/*Note*: Data tahun 2019 baru rilis bulan Mei 2020

Sumber/*Source*: Dinas Pendapatan Pengelolaan Keuangan dan Aset Kabupaten Seram Bagian Timur
Earnings, Financial and Asset Management Official of Seram Bagian Timur Regency

BAB **CHAPTER** **03**

KEPENDUDUKAN DAN KETENAGAKERJAAN

Jumlah Penduduk SBT tahun 2019
ada sebanyak 114 667 jiwa



**18,10 % penduduk
tinggal di Kecamatan Pulau Gorom**

PENJELASAN TEKNIS**TECHNICAL NOTES**

1. Sumber utama data kependudukan adalah sensus penduduk yang dilaksanakan setiap sepuluh tahun sekali. Sensus penduduk telah dilaksanakan sebanyak enam kali sejak Indonesia merdeka, yaitu tahun 1961, 1971, 1980, 1990, 2000, dan 2010. Di dalam sensus penduduk, pencacahan dilakukan terhadap seluruh penduduk yang berdomisili di wilayah teritorial Indonesia termasuk warga negara asing kecuali anggota korps diplomatik negara sahabat beserta keluarganya. Metode pengumpulan data dalam sensus dilakukan dengan wawancara antara petugas sensus dengan responden dan juga melalui e-census. Pencatatan penduduk menggunakan konsep usual residence, yaitu konsep di mana penduduk biasa bertempat tinggal. Bagi penduduk yang bertempat tinggal tetap dicacah di mana mereka biasa tinggal, sedangkan untuk penduduk yang tidak bertempat tinggal tetap dicacah di tempat di mana mereka ditemukan petugas sensus pada malam 'Hari Sensus'. Termasuk penduduk yang tidak bertempat tinggal tetap adalah tuna wisma, awak kapal berbendera Indonesia, penghuni perahu/rumah apung, masyarakat terpencil/terasing, dan pengungsi. Bagi

1. *The main source of demographic data is population census, which is conducted every ten years. Population Census has been conducted six times since Indonesia's independence: 1961, 1971, 1980, 1990, 2000, and 2010. The population census enumerates all residents who domicile in the entire territory of Indonesia including foreign citizens except the diplomatic corps members and their families. The method of data collection in a population census involves interviewing respondents and conducting e-census. Enumeration of the population uses the concept of "usual residence", which is the concept of "places where people usually live". De jure was applied to the permanent residents, while de facto was applied to non-permanent residents. The permanent residents were enumerated in place where they normally live, the non-permanent residents were enumerated where they were found by the enumerators, on the night of 'Census Date'. The non permanent residents include homeless people, ship crew, boat people, remote area community, and internally displaced persons. Those who had permanent residence and had been travelling away from their home for six months or more were not enumerated in their permanent*

mereka yang mempunyai tempat tinggal tetap dan sedang bepergian ke luar wilayah lebih dari enam bulan, tidak dicacah di tempat tinggalnya, tetapi dicacah di tempat tujuannya. Untuk tahun yang tidak dilaksanakan sensus penduduk, data kependudukan diperoleh dari hasil proyeksi penduduk. Proyeksi penduduk merupakan suatu perhitungan ilmiah yang didasarkan pada asumsi dari komponen-komponen perubahan penduduk, yaitu kelahiran, kematian, dan migrasi. Proyeksi penduduk Indonesia 2010–2035 menggunakan data dasar penduduk hasil SP2010.

place, but in the place where they were during the census. For the periods where the population census is not conducted, population projection is done to estimate population during those years. The population projection is an estimate based on the demographic components, such as birth, death, and migration. Indonesia's 2010–2035 population projection used the 2010 Population Census as the base population.

2. Penduduk Indonesia adalah semua orang yang berdomicili di wilayah teritorial Indonesia selama 6 bulan atau lebih dan atau mereka yang berdomicili kurang dari 6 bulan tetapi bertujuan menetap.
 3. Laju pertumbuhan penduduk adalah angka yang menunjukkan persentase penambahan penduduk dalam jangka waktu tertentu.
 4. Kepadatan penduduk adalah rasio banyaknya penduduk per kilometer persegi.
 5. Rasio jenis kelamin adalah perbandingan antara penduduk
2. *The population of Indonesia are all residents of the entire territory of Indonesia who have stayed for six months or longer, and those who intended to stay more than six months even though their length of stay is less than six months.*
 3. *The growth rate of population is the number that show percentage of population growth within a specified period.*
 4. *Population density is ratio of population per square kilometer.*
 5. *Sex ratio is the ratio of males population to females population*

laki-laki dan penduduk perempuan pada suatu wilayah dan waktu tertentu. Biasanya dinyatakan dengan banyaknya penduduk laki-laki untuk 100 penduduk perempuan.

in a given area and time, usually expressed as the number of males for every 100 females.

6. Distribusi penduduk adalah pola persebaran penduduk di suatu wilayah, baik berdasarkan batas-batas geografis maupun berdasarkan batas-batas administrasi pemerintahan.
 7. Komposisi penduduk adalah pola persebaran penduduk menurut karakteristiknya, contoh: penduduk menurut kelompok umur, penduduk menurut jenis kelamin.
 8. Rumah tangga adalah seseorang atau sekelompok orang yang mendiami sebagian atau seluruh bangunan fisik/sensus dan biasanya tinggal bersama serta pengelolaan makan dari satu dapur. Yang dimaksud makan dari satu dapur adalah jika pengurusan kebutuhan sehari-harinya dikelola bersama-sama menjadi satu.
 9. Anggota rumah tangga adalah semua orang yang biasanya bertempat tinggal di suatu rumah tangga, baik yang berada di rumah pada waktu pencacahan maupun yang sementara tidak ada.
 10. Rata-rata anggota rumah tangga
6. *Population distribution is the pattern of population distribution in an area, either by geographic boundaries or by government administrative boundaries.*
 7. *Population composition is the pattern of population distribution by its characteristics, example: population by age group, population by sex.*
 8. *Household is an individual or group of people living in a physical/census building unit or part of it and usually commit on a common provision for food and other essentials of living. Common provision for food means one organising daily needs for all of household members.*
 9. *Household member are those who usually lives in a household regardless of their location at the time of enumeration.*
 10. *Average household size is the*

adalah angka yang menunjukkan rata-rata jumlah anggota rumah tangga per rumah tangga.

average number of household members per household.

- | | |
|---|---|
| <p>11. Istilah migrasi seumur hidup disebut bila provinsi tempat tinggal seseorang pada saat pencacahan berbeda dengan provinsi tempat lahirnya.</p> <p>12. Istilah migrasi risen disebut bila provinsi tempat tinggal seseorang pada saat pencacahan berbeda dengan provinsi tempat tinggalnya 5 tahun yang lalu.</p> <p>13. Penduduk usia kerja adalah penduduk yang berumur 15 tahun ke atas.</p> <p>14. Angkatan kerja adalah penduduk usia kerja (15 tahun ke atas) yang bekerja, punya pekerjaan namun sementara tidak bekerja, dan pengangguran.</p> <p>15. Bekerja adalah kegiatan ekonomi yang dilakukan oleh seseorang dengan maksud memperoleh atau membantu memperoleh pendapatan atau keuntungan dan lamanya bekerja paling sedikit 1 jam secara terus menerus dalam seminggu yang lalu (termasuk pekerja keluarga tanpa upah yang membantu dalam suatu usaha/ kegiatan ekonomi).</p> <p>16. Jumlah jam kerja seluruhnya</p> | <p>11. <i>Lifetime migration terminology if someone's province of residence at the time of enumeration was different from his/her province of birthplace.</i></p> <p>12. <i>Recent migration terminology if someone's province of residence at the time of enumeration was different from his/her province of residence 5 years ago.</i></p> <p>13. <i>Working age population is persons of 15 years and over.</i></p> <p>14. <i>Labor force or economically active are persons of 15 years and over, who in the previous week were working, temporarily absent from work but having jobs, and unemployment.</i></p> <p>15. <i>Working is economic activity conducted by a person and intended to earn income by doing work or helping to do work at least one hour continuously during the reference week (including unpaid family worker/s for any economic activity).</i></p> <p>16. <i>Total working hours is the total</i></p> |
|---|---|

adalah jumlah jam kerja yang digunakan untuk bekerja (tidak termasuk jam kerja istirahat resmi dan jam kerja yang digunakan untuk hal-hal di luar pekerjaan).

hours spent by an employee to perform all jobs (excluding the time used for other activities which are not classified as work).

- | | |
|--|---|
| <p>17. Lapangan usaha adalah bidang kegiatan dari pekerjaan/tempat bekerja di mana seseorang bekerja. Klasifikasi lapangan usaha mengikuti Klasifikasi Baku Lapangan Usaha Indonesia (KBLI) dalam 1 digit.</p> | <p>17. <i>Industry is field of a person's activity or establishment. The classification of industries follows the Indonesia Standard Industrial Classification (KBLI) in one digit.</i></p> |
| <p>18. Status pekerjaan adalah kedudukan seseorang dalam unit usaha/kegiatan dalam melakukan pekerjaan.</p> | <p>18. <i>Employment status is the status of a person at his place of work or establishment where he was employed.</i></p> |
| <p>19. Berusaha sendiri tanpa dibantu orang lain adalah bekerja atau berusaha dengan menanggung risiko secara ekonomis, yaitu dengan tidak kembalinya ongkos produksi yang telah dikeluarkan dalam rangka usahanya tersebut, serta tidak menggunakan pekerja dibayar maupun pekerja tak dibayar, termasuk yang sifat pekerjaannya memerlukan teknologi atau keahlian khusus.</p> | <p>19. <i>Own-account worker is a person who works at his own risk without assisted by paid per mount worker or unpaid worker include technical job or skill job.</i></p> |
| <p>20. Berusaha dibantu buruh tidak tetap/buruh tidak dibayar adalah bekerja atau berusaha atas risiko sendiri, dan menggunakan buruh/pekerja tak dibayar dan atau buruh/pekerja tidak tetap.</p> | <p>20. <i>Employer assisted by temporary workers/unpaid worker is a person who works at his own risk and assisted by temporary worker/unpaid worker.</i></p> |
| <p>21. Berusaha dibantu buruh</p> | <p>21. <i>Employer assisted by permanent</i></p> |

tetap/buruh dibayar adalah berusaha atas risiko sendiri dan mempekerjakan paling sedikit satu orang buruh/pekerja tetap yang dibayar.

workers/paid workers is a person who does his business at her/his own risk at least one assisted by paid permanent worker.

22. Buruh/karyawan/pegawai adalah seseorang yang bekerja pada orang lain atau instansi/kantor/ perusahaan secara tetap dengan menerima upah/gaji baik berupa uang maupun barang. Buruh yang tidak mempunyai majikan tetap, tidak digolongkan sebagai buruh/karyawan, tetapi sebagai pekerja bebas. Seseorang dianggap memiliki majikan tetap jika memiliki 1 (satu) majikan (orang/rumah tangga) yang sama dalam sebulan terakhir, khusus pada sektor bangunan batasannya tiga bulan. Apabila majikannya instansi/lembaga, boleh lebih dari satu.

22. *Employee is a person who work permanently for other people or institution/office/ company and gains some money/cash or goods as wage/salary. Labor who have no permanent employer is not categorized as a laborer/ worker/ employee but casual worker. A laborers in general is considered to have a permanent employer if he has the same employer during the past month, particularly for building construction sector is 3 months. If the employer is an institution, more than 1 (one) employer is allowed.*

23. Pekerja bebas adalah seseorang yang bekerja pada orang lain/majikan/institusi yang tidak tetap (lebih dari 1 majikan dalam sebulan terakhir) di usaha pertanian baik berupa usaha rumah tangga maupun bukan usaha rumah tangga, ataupun di nonpertanian atas dasar balas jasa dengan menerima upah atau imbalan baik berupa uang maupun barang, dan baik dengan sistem pembayaran harian maupun borongan

23. *Casual employee is a person who does not work permanently for other people/employer/ institution (more than 1 employer during the last 1 month) in agricultural sector, either home industry or not home industry, or in non-agricultural sector based on remuneration paid with money or goods, and based on daily or contact payment system.*

24. Pekerja tak dibayar adalah seseorang yang bekerja membantu usaha untuk memperoleh penghasilan/keuntungan yang dilakukan oleh salah seorang anggota rumah tangga atau bukan anggota rumah tangga tanpa mendapat upah/gaji baik berupa uang maupun barang.
24. *Unpaid worker is a person who intended to work without pay either with money or good, in an establishment run by other members of the family, relative or neighbour.*

<https://sbtkab.bps.go.id>

ULASAN**Kependudukan**

Penduduk Kabupaten Seram Bagian Timur berdasarkan data dari BPS (Sensus Penduduk 2010 dan Proyeksi Penduduk Indonesia 2010-2045) tahun 2019 sebanyak 114.677 jiwa.

Ketenagakerjaan

Jumlah Pencari Kerja Terdaftar di Kabupaten Seram Bagian Timur Pada Dinas Tenaga Kerja dan Transmigrasi Kabupaten Seram Bagian Timur pada Tahun 2018 sebesar 81. Periode pendaftaran Pencari kerja di Dinas Tenaga Kerja dan Transmigrasi pada Tahun 2018 terbanyak terjadi pada bulan Juli. Perbandingan pencari kerja laki-laki lebih sedikit dibandingkan perempuan. Proporsi terbesar pencari kerja yang mendaftar pada Dinas Tenaga Kerja dan Transmigrasi berpendidikan terakhir Sarjana yaitu sebesar 59 persen (48 pekerja).

Seram Bagian Timur yang masih bercirikan perekonomian agraris, sebagian besar penduduknya masih bekerja di sektor pertanian. Data tahun 2018 menunjukkan bahwa Lapangan Usaha pertanian masih menyerap tenaga kerja terbesar, yaitu sebesar 36,80 persen.

Pada tahun 2018, dari total angkatan kerja sebesar 46.308, sekitar 95,01 persen dari mereka telah bekerja

DESCRIPTION**Population**

Seram Bagian Timur Regency population based the data from BPS-Statistics (Population Census and Indonesia Population Projection 2010-2045) for 2019 were 144.677 people.

Employment

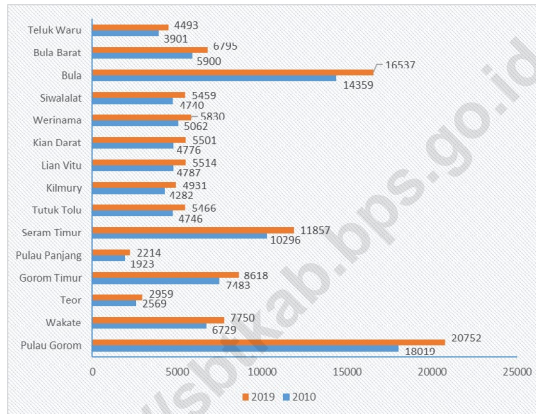
Number of Job Seekers Registered in Seram Bagian Timur In Employment and Transmigration Office of Seram Bagian Timur District 2018 were 81. Job seekers registration period at the Employment and Transmigration Office of Seram Bagian Timur District In the Year 2018 occurred in the month of July. Comparison of the number of job seeker men less than women. The largest proportion of job seekers who register in the Employment and Transmigration Office of Seram Bagian Timur have last educated scholar as University Graduate Degree by 59 percent (48 workers).

Seram Bagian Timur which still distinguish agrarian economics, most population still work in agricultural sector. Data in 2018 show that agricultural sector still permeate biggest labour, about 36,80 percent.

In 2018, the total economically active in Seram Bagian Timur accounted for 46.308 persons, about 95,01 percent of them were working

Gambar 3.1
Figures

Perkembangan Jumlah Penduduk Kabupaten Seram Bagian Timur Menurut Kecamatan, 2010 dan 2019
Population Growth of Seram Bagian Timur Regency by Subdistrict, 2010 and 2019



Sumber/Source : BPS, Sensus Penduduk (SP) 2010 dan Proyeksi Penduduk Indonesia 2015–2045/BPS-Statistics Indonesia, 2010 Population Census and Indonesia Population Projection 2015–2045

3.1 PENDUDUK POPULATION

Tabel 3.1.1 **Penduduk, Laju Pertumbuhan Penduduk, Distribusi Persentase Penduduk, Kepadatan Penduduk, Rasio Jenis Kelamin Penduduk Menurut Kecamatan di Kabupaten Seram Bagian Timur, 2010 dan 2019**
Population, Population Growth Rate, Percentage Distribution of Population, Population Density, and Population Sex Ratio by Subdistrict in Seram Bagian Timur Regency, 2010 and 2019

Kecamatan Subdistrict	Penduduk (ribu) Population (thousand)		
	2000 ¹	2010 ²	2019 ³
(1)	(2)	(3)	(4)
Pulau Gorom	-	18 019	20 752
Kesui Watubela	-	6 729	7 750
Teor	-	2 569	2 959
Gorom Timur	-	7 483	8 618
Pulau Panjang	-	1 923	2 215
Seram Timur	56 280*	10 296	11 857
Tutuk Tolu	-	4 746	5 466
Kilmury	-	4 282	4 931
Lian Vitu	-	4 787	5 514
Kian Darat	-	4 776	5 501
Werinama	7 285*	5 062	5 830
Siwalalat	-	4 740	5 459
Bula	10 858*	14 359	16 537
Bula Barat	-	5 900	6 795
Teluk Waru	-	3 901	4 493
Seram Bagian Timur	74 423	99 574	114 677

Lanjutan Tabel/*Continued Table* 3.1.1

Kecamatan Subdistrict	Laju Pertumbuhan Penduduk per Tahun Annual Population Growth Rate (%)	
	2000 ¹ –2010 ²	2010 ² –2019 ³
(1)	(5)	(6)
Pulau Gorom	-	-
Kesui Watubela	-	-
Teor	-	-
Gorom Timur	-	-
Pulau Panjang	-	-
Seram Timur	0,02*	-
Tutuk Tolu	-	-
Kilmury	-	-
Lian Vitu	-	-
Kian Darat	-	-
Werinama	0,03*	-
Siwalalat	-	-
Bula	0,08*	-
Bula Barat	-	-
Teluk Waru	-	-
Seram Bagian Timur	0,03	0,02

Lanjutan Tabel/*Continued Table 3.1.1*

Kecamatan Subdistrict	Persentase Penduduk Percentage of Total Population	
	2010	2019 ³
(1)	(7)	(8)
Pulau Gorom	-	18,10
Kesui Watubela	-	6,76
Teor	-	2,58
Gorom Timur	-	7,52
Pulau Panjang	-	1,93
Seram Timur	-	10,34
Tutuk Tolu	-	4,77
Kilmury	-	4,30
Lian Vitu	-	4,81
Kian Darat	-	4,80
Werinama	-	5,08
Siwalalat	-	4,76
Bula	-	14,42
Bula Barat	-	5,93
Teluk Waru	-	3,92
Seram Bagian Timur	-	100,00

Lanjutan Tabel/*Continued Table* 3.1.1

Kecamatan Subdistrict	Kepadatan Penduduk per km ² Population Density per sq.km	
	2010 ²	2019 ³
(1)	(9)	(10)
Pulau Gorom	197,36	227,29
Kesui Watubela	179,07	206,23
Teor	109,75	126,39
Gorom Timur	255,49	294,24
Pulau Panjang	93,66	107,87
Seram Timur	140,36	161,65
Tutuk Tolu	14,38	16,56
Kilmury	5,11	5,89
Lian Vitu	27,77	31,99
Kian Darat	36,96	42,57
Werinama	5,09	5,87
Siwalalat	5,60	6,44
Bula	22,32	25,70
Bula Barat	6,70	7,72
Teluk Waru	5,83	6,71
Seram Bagian Timur	17,23	19,84

Lanjutan Tabel/Continued Table 3.1.1

Kabupaten/Kota Regency/Municipality	Rasio Jenis Kelamin Population Sex Ratio	
	2010 ²	2019 ³
(1)	(11)	(12)
Pulau Gorom	100,86	-
Kesui Watubela	101,33	-
Teor	97,54	-
Gorom Timur	103,66	-
Pulau Panjang	96,88	-
Seram Timur	100,27	-
Tutuk Tolu	102,00	-
Kilmury	105,45	-
Lian Vitu	100,41	-
Kian Darat	103,02	-
Werinama	106,16	-
Siwalalat	105,70	-
Bula	114,99	-
Bula Barat	109,79	-
Teluk Waru	101,05	-
Seram Bagian Timur	104,16	103,73

Catatan/Note: ¹ Hasil SP2010 (Mei)/The result of the 2010 Population Census (May)

² Hasil Proyeksi Penduduk Indonesia 2015–2045 (Pertengahan tahun/Juni)/The result of Indonesia Population Projection 2010–2035 (mid year/June)

³ Rata-rata Laju Pertumbuhan Penduduk per tahun 2000–2010 untuk Aceh dihitung dengan menggunakan data Sensus Penduduk Aceh Nias (SPAN) 2005 dan SP2010/Annual growth rate of population 2000–2010 to Aceh was calculated using data Aceh Nias Population Census (SPAN) 2005 and 2010 Population Census

Sumber/Source: BPS, Sensus Penduduk (SP) 2010 dan Proyeksi Penduduk Indonesia 2015–2045/BPS-Statistics Indonesia, 2010 Population Census and Indonesia Population Projection 2015–2045

3.2 KETENAGAKERJAAN EMPLOYMENT

Tabel 3.2.1 Jumlah Penduduk Berumur 15 Tahun Keatas Menurut Jenis Kegiatan Selama Seminggu yang Lalu dan Jenis Kelamin di Kabupaten Seram Bagian Timur, 2019
Population Aged 15 Years and Over by Type of Activity During The Previous Week and Sex in Seram Bagian Timur Regency, 2019

Kegiatan Utama <i>Main Activity</i>	Jenis Kelamin/Sex		
	Laki-Laki <i>Male</i>	Perempuan <i>Female</i>	Jumlah <i>Total</i>
(1)	(2)	(3)	(4)
Angkatan Kerja <i>Economically Active</i>	31 870	19 118	50 988
Bekerja/ <i>Working</i>	30 757	18 516	49 273
Pengangguran Terbuka <i>Unemployment</i>	1 113	602	1 715
Bukan Angkatan Kerja <i>Economically Inactive</i>	5 643	17 277	22 920
Sekolah/ <i>Attending School</i>	3 726	2 995	6 721
Mengurus Rumah Tangga <i>Housekeeping</i>	613	13 094	13 707
Lainnya/ <i>Others</i>	1 304	1 188	2 492
Jumlah/Total	37 513	36 395	73 908

Catatan/Note:

Sumber/Source: BPS, Survei Angkatan Kerja Nasional (Sakernas) Agustus/BPS-Statistics Indonesia, August National Labor Force Survey

Tabel 3.2.2
Table

Penduduk Berumur 15 Tahun ke Atas Menurut Pendidikan Tertinggi yang Ditamatkan dan Jenis Kegiatan Selama Seminggu yang Lalu di Kabupaten Seram Bagian Timur, 2019

Population 15 Years of Age and Over by Educational Attainment and Type of Activity During the Previous Week in Seram Bagian Timur Regency, 2019

Pendidikan Tertinggi yang Ditamatkan ¹ <i>Educational Attainment¹</i>	Angkatan Kerja/Economically Active			Persentase Bekerja terhadap Angkatan Kerja <i>Percentage of Working to Economically Active</i>
	Bekerja <i>Working</i>	Pengangguran ² <i>Unemployment²</i>	Jumlah Angkatan Kerja <i>Total of Economically Active</i>	
(1)	(2)	(3)	(4)	(5)
0	20 790	357	21 147	98,31
1	10 489	131	10 620	98,76
2	10 757	551	11 308	95,13
3	7 237	676	7 913	91,46
Jumlah/Total	49 273	1 715	50 988	96,63

Lanjutan Tabel/*Continued Table 3.2.2*

Pendidikan Tertinggi yang Ditamatkan ¹ Educational Attainment ¹	Bukan Angkatan Kerja Not Economically Active	Jumlah Total	Persentase Angkatan Kerja terhadap Penduduk Usia Kerja Percentage of Economically Active to Working Age Population
(1)	(6)	(7)	(8)
0	10 448	31 595	66,93
1	6 970	17 590	60,37
2	4 609	15 917	71,04
3	893	8 806	89,86
Jumlah/Total	22 920	73 908	68,98

Catatan/Note: ¹ 0. ≤ Sekolah Dasar (SD)/≤ *Primary School*
 1. Sekolah Menengah Pertama/*Junior High School*
 2. Sekolah Menengah Atas/*Senior High School*
 3. Perguruan Tinggi/*Collage*
² 1. Mencari pekerjaan/*Looking for work*
 2. Mempersiapkan usaha/*Establishing a new business/firm*
 3. Merasa tidak mungkin mendapat pekerjaan/*Hopeless of job*
 4. Sudah punya pekerjaan tetapi belum mulai bekerja/*Have a job in future start*
 Sumber/Source: BPS, Survei Angkatan Kerja Nasional (Sakernas) Agustus/BPS-Statistics Indonesia, August National Labor Force Survey

Tabel
Table 3.2.3

Penduduk Berumur 15 Tahun Ke Atas yang Bekerja Selama Seminggu yang Lalu Menurut Status Pekerjaan Utama dan Jenis Kelamin di Kabupaten Seram Bagian Timur, 2019
Population 15 Years of Age and Over who Worked During The Previous Week by Main Employment Status and Sex in Seram Bagian Timur Regency, 2019

Status Pekerjaan Utama <i>Main Employment Status</i>	Laki-Laki <i>Male</i>	Perempuan <i>Female</i>	Jumlah <i>Total</i>
(1)	(2)	(3)	(4)
Berusaha sendiri <i>Own account worker</i>	8 023	6 390	14 413
Berusaha dibantu buruh tidak tetap/buruh tidak dibayar <i>Employer assisted by temporary worker/unpaid worker</i>	6 707	1 971	8 678
Berusaha dibantu buruh tetap/buruh dibayar <i>Employer assisted by permanent worker/paid worker</i>	487	0	487
Buruh/Karyawan/Pegawai/ <i>Employee</i>	7 497	3 997	11 494
Pekerja bebas <i>Casual worker</i>	3 064	128	3 192
Pekerja keluarga/tak dibayar <i>Family worker/unpaid worker</i>	4 979	6 030	11 009
Jumlah/Total	30 757	18 516	49 273

Catatan/Note: ...

Sumber/Source: BPS, Survei Angkatan Kerja Nasional (Sakernas) Agustus/BPS-Statistics Indonesia, August National Labor Force Survey

Tabel
Table 3.2.4

Jumlah Pencari Kerja yang Terdaftar Menurut Pendidikan Tertinggi dan Jenis Kelamin di Kabupaten Seram Bagian Timur, 2019
Number of Registered Job Applicants by Educational Attainment and Sex in Seram Bagian Timur Regency, 2019

Pendidikan Tertinggi Yang Ditatamatkan <i>Educational Attainment</i>	Laki-Laki <i>Male</i>	Perempuan <i>Female</i>	Jumlah <i>Total</i>
(1)	(2)	(3)	(4)
Tidak/ Belum Pernah Sekolah <i>No Schooling</i>	-	-	-
Tidak/ Belum Tamat SD <i>Not Yet Completed Primary School</i>	-	-	-
Sekolah Dasar <i>Primary School</i>	3	0	3
Sekolah Menengah Pertama <i>Junior High School</i>	6	0	6
Sekolah Menengah Atas <i>Senior High School</i>	52	10	62
Sekolah Menengah Kejuruan <i>Vacationnal High School</i>	36	4	40
Diploma I/II/III/Akademi <i>Diploma I/II/III/Academy</i>	8	34	42
Diploma IV/S1/S2/S3 <i>Diploma IV/S1/S2/S3</i>	71	130	201
Jumlah/Total	176	178	354

Catatan/Note: ...

Sumber/Source: Dinas Tenaga Kerja Dan Transmigrasi Kabupaten Seram Bagian Timur/ *Labor and Transmigration Office of Seram Bagian Timur Regency*

Tabel
Table 3.2.5**Jumlah Pendaftar, Penerima, Penempatan, Dan Penghapusan Tenaga Kerja Menurut Jenis Kelamin Dirinci per Bulan di Kabupaten Seram Bagian Timur, 2017-2019**
Number of Registration, Acception, Placement, and Removal of Labor by Sex per Month in Seram Bagian Timur Regency, 2017-2019

Bulan Month	Pendaftaran Registration		Penerimaan Acception	
	Laki-Laki Male	Perempuan Female	Laki-Laki Male	Perempuan Female
(1)	(2)	(3)	(4)	(5)
Januari / January	65	156	-	-
Februari / February	7	7	-	-
Maret / March	7	5	65	155
April / April	1	-	-	-
Mei / May	-	1	-	-
Juni / June	-	-	-	-
Juli / July	3	-	-	-
Agustus / August	20	4	-	-
September / September	2	-	-	-
Oktober / October	53	3	-	-
November / November	9	-	-	-
Desember / December	19	1	-	-
2019	176	178	65	155
2018	30	51	-	-
2017	36	60	1	29

Lanjutan Tabel/*Continued Table 3.2.5*

Bulan <i>Month</i>	Penempatan <i>Placement</i>		Penghapusan <i>Removal</i>	
	Laki-Laki <i>Male</i>	Perempuan <i>Female</i>	Laki-Laki <i>Male</i>	Perempuan <i>Female</i>
(1)	(2)	(3)	(4)	(5)
Januari / <i>January</i>	-	-	-	-
Februari / <i>February</i>	-	-	-	-
Maret / <i>March</i>	65	155	65	155
April / <i>April</i>	-	-	-	-
Mei / <i>May</i>	-	-	-	-
Juni / <i>June</i>	-	-	-	-
Juli / <i>July</i>	-	-	-	-
Agustus / <i>August</i>	-	-	-	-
September / <i>September</i>	-	-	-	-
Oktober / <i>October</i>	-	-	-	-
November / <i>November</i>	-	-	-	-
Desember / <i>December</i>	-	-	-	-
2019	65	155	-	-
2018	-	-	-	-
2017	1	29	-	-

Catatan/Note: ...

Sumber/Source: Dinas Tenaga Kerja Dan Transmigrasi Kabupaten Seram Bagian Timur / *Labor and Transmigration Office of Seram Bagian Timur Regency*

Tabel
Table 3.2.6

Jumlah Pendaftar, Penerima, Dan Penempatan Tenaga Kerja Menurut Pendidikan Dirinci per Bulan di Kabupaten Seram Bagian Timur, 2017-2019
Number of Registration, Acception, and Placement of Labor by Education per Month in Seram Bagian Timur Regency, 2017-2019

Bulan Month	Pendaftaran Registration						Jumlah Total
	SD Elementary School	SLTP Junior High School	SMA Senior High School	SMK Vocational High School	Sarjana Muda Bachelor of Art	Sarjana University Graduate Degree	
(1)	(2)	(3)	(4)	(5)	(6)	(7)	(8)
Januari / January	-	-	-	-	37	184	221
Februari / February	-	-	5	2	-	7	14
Maret / March	-	-	3	3	2	4	12
April / April	-	-	-	-	-	1	1
Mei / May	-	-	1	-	-	-	1
Juni / June	-	-	-	-	-	-	0
Juli / July	-	-	1	1	-	1	3
Agustus / August	-	-	6	6	-	2	14
September / September	-	-	2	-	-	-	2
Oktober / October	1	3	28	21	2	1	56
November / November	1	1	6	2	-	-	10
Desember / December	1	2	10	5	1	1	20
2019	3	6	62	40	42	201	354
2018	-	7	20	3	10	48	88
2017	-	1	28	-	28	39	96

Lanjutan Tabel/Continued Table 3.2.6

Bulan Month	Penerimaan dan Penempatan Acceptance and Placement					Jumlah Total
	SD Elementary School	SLTP Junior High School	SMA Senior High School	Sarjana Muda Bachelor of Art	Sarjana University Graduate Degree	
(1)	(2)	(3)	(4)	(6)	(7)	(8)
Januari / January	-	-	-	-	-	-
Februari / February	-	-	-	-	-	-
Maret / March	-	-	-	37	183	220
April / April	-	-	-	-	-	-
Mei / May	-	-	-	-	-	-
Juni / June	-	-	-	-	-	-
Juli / July	-	-	-	-	-	-
Agustus / August	-	-	-	-	-	-
September / September	-	-	-	-	-	-
Oktober / October	-	-	-	-	-	-
November / November	-	-	-	-	-	-
Desember / December	-	-	-	-	-	-
2019	-	-	-	37	183	220
2018	-	-	-	-	-	-
2017	-	-	-	26	4	30

Catatan/Note: ...

Sumber/Source: Dinas Tenaga Kerja Dan Transmigrasi Kabupaten Seram Bagian Timur/ Labor and Transmigration Office of Seram Bagian Timur Regency

BAB **CHAPTER** **04**

SOSIAL DAN KESEJAHTERAAN RAKYAT


Sebanyak 67 Sekolah TK dan 2 RA sudah ada di SBT

Pengajar

TK 166 guru
RA 5 guru

Murid

TK 2125 anak
RA 45 anak



PENJELASAN TEKNIS**TECHNICAL NOTES**

- | | |
|--|---|
| <p>1. Tidak/belum pernah sekolah adalah mereka yang tidak pernah atau belum pernah terdaftar dan tidak pernah atau belum pernah aktif mengikuti pendidikan di suatu jenjang pendidikan formal. Termasuk juga yang tamat/belum tamat taman kanak-kanak tetapi tidak melanjutkan ke sekolah dasar.</p> | <p>1. <i>Not/never attending school is someone who has never attended or never been registered in a formal education, such as primary, secondary, and tertiary education. Those who just completed kindergarten are considered as never attended school.</i></p> |
| <p>2. Masih bersekolah adalah mereka yang terdaftar dan aktif mengikuti pendidikan formal dan nonformal (Paket A, B, atau C), baik pendidikan dasar, menengah maupun pendidikan tinggi. Bagi mahasiswa yang sedang cuti dianggap masih bersekolah.</p> | <p>2. <i>Attending school is someone who is currently attending primary, secondary, or tertiary education, including package A, package B, or package C. College student who postpones his/her study is considered as attending school.</i></p> |
| <p>3. Tidak bersekolah lagi adalah mereka yang pernah terdaftar dan aktif mengikuti pendidikan di suatu jenjang pendidikan formal dan nonformal (Paket A, B, atau C), tetapi pada saat pencacahan tidak lagi terdaftar dan tidak aktif mengikuti pendidikan.</p> | <p>3. <i>Not attending school anymore is someone who had enrolled and participated in formal and non-formal education in the past including package A, package B, or package C, but currently does not attend school.</i></p> |
| <p>4. Tamat sekolah adalah menyelesaikan pelajaran yang ditandai dengan lulus ujian akhir pada kelas atau tingkat terakhir suatu jenjang pendidikan di sekolah negeri maupun swasta dengan mendapatkan tanda tamat belajar/ijazah. Seseorang yang belum mengikuti pelajaran</p> | <p>4. <i>Completed particular level of education is someone who has completed particular level of education in private or public school and accepting graduation certificate. Someone who has never attended the highest grade but passed the final exam is considered as completed particular level of</i></p> |

- pada kelas tertinggi tetapi telah mengikuti ujian akhir dan lulus dianggap tamat sekolah.
5. Dapat membaca dan menulis artinya dapat membaca dan menulis kata-kata/kalimat sederhana dengan suatu aksara tertentu.
 6. Jalur Pendidikan di Indonesia terdiri atas 1) pendidikan formal, 2) pendidikan nonformal, dan 3) pendidikan informal yang ketiganya dapat saling melengkapi dan memperkaya (Undang-Undang No. 20 Tahun 2013 tentang Sistem Pendidikan Nasional).
 7. Jenjang Pendidikan Formal terdiri atas pendidikan dasar, pendidikan menengah, dan pendidikan tinggi. Jenis pendidikan yang diajarkan mencakup pendidikan umum, kejuruan, akademik, profesi, vokasi, keagamaan, dan khusus.
 8. Pendidikan Dasar berbentuk Sekolah Dasar (SD) dan Madrasah Ibtidaiyah (MI) atau bentuk lain yang sederajat serta Sekolah Menengah Pertama (SMP) dan Madrasah Tsanawiyah (MTs), atau bentuk lain yang sederajat.
 9. Pendidikan Menengah berbentuk Sekolah Menengah Atas (SMA), Madrasah Aliyah (MA), Sekolah
- education.*
5. *Able to read and write is the ability to read and write at least a simple sentence in any letter of alphabets.*
 6. *The Education System in Indonesia consists of 1) a formal education, 2) non-formal education, and 3) informal education that all three can be complementary and enriching (Law No. 20 Year 2013 about The National Education System).*
 7. *The Formal Education Level consists of primary education, secondary education, and high education. The kind of education that taught consists of general education, vocational, academic, professional, religious, and specific education.*
 8. *The Primary Education consists of Elementary School and Islamic Elementary School or other equivalent forms and Junior High School and MTs, or other equivalent forms.*
 9. *The Secondary Education consists of the senior high school, MA, Vocational School, and Vocational*

Menengah Kejuruan (SMK), dan Madrasah Aliyah Kejuruan (MAK), atau bentuk lain yang sederajat.

Madrasah Aliyah, or other equivalent forms.

10. Pendidikan Tinggi merupakan jenjang pendidikan setelah pendidikan menengah yang mencakup program pendidikan diploma, sarjana, magister, spesialis, dan doktor yang diselenggarakan oleh perguruan tinggi. Perguruan tinggi dapat berbentuk akademi, politeknik, sekolah tinggi, institut, atau universitas.
 11. Rumah Sakit adalah tempat pemeriksaan dan perawatan kesehatan, biasanya berada di bawah pengawasan dokter/tenaga medis, yang melayani penderita yang sakit untuk berobat rawat jalan atau rawat inap.
 12. Rumah Sakit Bersalin adalah rumah sakit khusus untuk persalinan, dilengkapi pelayanan spesialis pemeriksaan kehamilan, persalinan, rawat inap dan rawat jalan ibu dan anak yang berada di bawah pengawasan dokter spesialis kandungan.
 13. Rumah Bersalin adalah sarana pelayanan kesehatan dengan izin sebagai rumah bersalin, dilengkapi pelayanan pemeriksaan kehamilan, persalinan serta pemeriksaan ibu
10. *The High Education consists of the education level after the secondary education that consists of diplomas, bachelor, master, specialist, and doctoral degrees that are held by the college. The colleges can be academy, polytechnic, high school, institute, or university.*
 11. *Hospital is a place for health check, usually controlled/supervised by doctors/medical personnel to serve the ill patients to get outpatient or inpatient treatment services.*
 12. *Maternity Hospital is a specialized hospital for childbirth, has specialist inspection service to pregnancy, childbirth, hospitalization and outpatient for mothers and children that is under the supervision of an obstetrician.*
 13. *Maternity House is health care facility with a license as a maternity house, equipped with prenatal care, childbirth and examination of mothers and children which is under the supervision of a senior*

dan anak yang berada di bawah pengawasan bidan senior.

14. Poliklinik adalah sarana kesehatan yang dipakai untuk pelayanan berobat jalan, biasanya berada di bawah pengawasan dokter/tenaga medis.
 15. Puskesmas (Pusat Kesehatan Masyarakat) adalah unit pelaksana teknis dinas kesehatan kabupaten/ kota yang mempunyai fungsi utama sebagai penyelenggara pelayanan kesehatan tingkat pertama. Wilayah kerja puskesmas maksimal adalah satu kecamatan dan untuk dapat menjangkau wilayah kerjanya, puskesmas mempunyai jaringan pelayanan yang meliputi unit Puskesmas Pembantu (Pustu), unit Puskesmas Keliling (Puskel), dan unit bidan desa/komunitas (Peraturan Menteri Kesehatan RI No. 75 Tahun 2014 Tentang Pusat Kesehatan Masyarakat).
 16. Apotek adalah suatu tempat tertentu yang digunakan untuk melakukan pekerjaan kefarmasian, dan penyaluran/ penjualan obat atau bahan farmasi dan perbekalan kesehatan lainnya kepada masyarakat yang dikelola oleh tenaga apoteker (Peraturan Menteri Kesehatan RI No. 1332 Tahun 2002 Tentang Perubahan Atas Peraturan Menteri Kesehatan
- midwife.*
 14. *Polyclinic is a health facility in which to get outpatient services, usually under the control of doctor/ medical personnel.*
 15. *Public Health Center is technical implementation unit of regency health department that have the primary function as a first-level health care providers. The working area standard of public health center is one district and to reach their working areas, public health centers have a service network covering subsidiary of public health center, mobile public health center units, and midwife units (Regulation of the Minister of Health of Indonesia Number 75 Year 2014 about Public Health Center).*
 16. *Pharmacy is a specific place that is used for pharmaceutical jobs, and distribution/sale of drugs/ pharmaceuticals and other medical supplies to people that are administered by trained pharmacist (Regulation of the Minister of Health of Indonesia Number 1332 Year 2002 about the Changes of Regulation of the Minister of Health of Indonesia Number 922/MENKES/*

RI No. 922/MENKES/PER/X/1993
Tentang Ketentuan dan Tata Cara
Pemberian Izin Apotek).

*PER/X/1993 about Pro-vision and
Procedures for Administration of
Licensed Pharmacies).*

17. Imunisasi adalah memasukkan kuman atau racun penyakit tertentu yang sudah dilemahkan (vaksin) ke dalam tubuh dengan cara disuntik atau diminum (diteteskan dalam mulut) dengan maksud agar terjadi kekebalan tubuh terhadap penyakit tersebut.
18. Keluhan kesehatan adalah keadaan seseorang yang mengalami gangguan kesehatan atau kejiwaan, baik karena penyakit akut, penyakit kronis, kecelakaan, kriminal, atau hal lain.
19. Mengobati sendiri adalah upaya oleh anggota rumah tangga/keluarga dengan melakukan pengobatan sendiri tanpa datang ke tempat fasilitas kesehatan atau memanggil dokter/petugas kesehatan ke rumahnya (misal minum obat modern, jamu, kerokan, kompres, kop, pijat) agar sembuh atau menjadi lebih ringan keluhan kesehatannya.
20. Angka penemuan kasus tuberkulosis adalah jumlah kasus baru tuberkulosis (TB) dan kasus TB yang didiagnosis kambuh yang diobati dalam program penanggulangan TB nasional dan dilaporkan kepada WHO, dibagi
17. *Immunization is putting enervated microbe of a certain disease into human body by injection or drinking (dropping into mouth) to make the body immune to that disease.*
18. *Health complaint is a condition where a person has health or mental problems because of acute illness, chronically illness, accident, crimes, or others.*
19. *Self treatment is an effort of household members/family to have a health treatment by themselves without visiting health facilities or a doctor/health personnel (for instance, by taking modern medicine, herb medicine, chief with a coin, compress, cupping suction, massage) in order to recover from illness or reduce the health complaint.*
20. *The case detection rate for all forms of tuberculosis is the number of new and replase tuberculosis cases diagnosed and treated in national tuberculosis control programmes and notified to WHO, divided by WHO's estimate of the number*

dengan perkiraan WHO terhadap jumlah kasus insiden tuberkulosis pada tahun yang sama, dinyatakan sebagai persentase.

of incident tuberculosis cases for the same year, expressed as a percentage.

21. Angka keberhasilan pengobatan tuberkulosis smear positive/Basil Tahan Asam (BTA) positif adalah proporsi (dinyatakan sebagai persentase) kasus TB BTA positif yang terdaftar di bawah program pengendalian TB nasional pada tahun tertentu yang dinyatakan berhasil menyelesaikan pengobatan. Dengan atau tanpa bukti bakteriologi keberhasilan ("sembuh" dan "menyelesaikan pengobatan" masing-masing).
21. *The treatment success rate for new pulmonary smear-positive tuberculosis cases is the proportion (expressed as a percentage) of new smear-positive tuberculosis cases registered under a national tuberculosis control programme in a given year that successfully completed treatment. With or without bacteriological evidence of success ("cured" and "treatment completed" respectively).*
22. Kasus kumulatif AIDS adalah kumulatif kasus AIDS sampai dengan referensi waktu tertentu.
22. *Cummulative AIDS case is cummulative AIDS cases with reference to a particular time.*
23. BCG (Bacillus Calmette Guerin) merupakan vaksinasi untuk mencegah penyakit TBC, diberikan pada bayi baru lahir atau anak, dengan suntikan pada kulit pangkal lengan atas. Bekas suntikan kemudian akan membentuk tonjolan kecil jaringan parut pada kulit lengan atas. Suntikan BCG diberikan kepada anak sebanyak 1 kali.
23. *BCG (Bacillus Calmette Guerin) is a vaccine to prevent TBC disease, given to newborns or children, by injection at the base of the skin of the upper arm. Injection site will form little bumps of scar tissue in the skin of the upper arm. BCG injections given to children 1 times.*
24. DPT (Difteri, Pertusis, Tetanus) merupakan vaksin untuk mencegah penyakit Difteri, Pertusis, dan Tetanus yang diberikan pada bayi berumur 3
24. *DPT (Diphtheria, Pertussis, Tetanus) is a vaccine to prevent the diphtheria, pertussis, and tetanus disease, given to infants aged 3 months and above, with a shot*

bulan ke atas, dengan suntikan pada paha, diulang 1 bulan dan 2 bulan kemudian, sehingga suntikan imunisasi DPT lengkap pada balita berjumlah 3 kali (kadang-kadang selang waktu antar suntikan bisa lebih dari 1 bulan).

in the thigh, repeated one month and two months later, so that the complete DPT immunization shots at toddler totaling 3 times (sometimes the time interval between injections can be more than 1 month).

25. Luas lantai adalah luas lantai yang ditempati dan digunakan untuk keperluan sehari-hari (sebatas atap).
25. *Floor area is the total area which is occupied and utilized daily.*
26. Air leding adalah sumber air yang berasal dari air yang telah melalui proses penjernihan dan penyehatan sebelum dialirkan kepada konsumen melalui instalasi berupa saluran air. Sumber air ini biasanya diusahakan oleh PAM/PDAM/BPAM. Termasuk dalam hal ini air leding yang didapat secara eceran.
26. *Pipe water is a water source that comes from water that has been through a process of purification and sanitation before distribute to consumers through an instalation of water lines. This water source is usually distributed by PAM/PDAM/BPAM. This include a pipe water that sold at retail.*
27. Sumur terlindung adalah air yang berasal dari dalam tanah yang digali dan lingkaran sumur tersebut dilindungi oleh tembok paling sedikit 0,8 meter di atas tanah dan 3 meter ke bawah tanah, serta ada lantai semen sejauh 1 meter dari lingkaran sumur.
27. *Protected wells is water that comes from the soil were excavated and the circumference of the well was protected by walls at least 0.8 meters above ground and 3 meters underground, and cement floor as far as 1 meter from the well circumference.*
28. Status penguasaan bangunan tempat tinggal milik sendiri adalah jika tempat tinggal tersebut pada waktu pencacahan betul-betul sudah milik kepala
28. *Own ownership property status is a status of dwelling occupied belongs to the head of household or one of the household member. Houses bought through bank*

rumah tangga atau salah seorang anggota rumah tangga. Rumah yang dibeli secara angsuran melalui kredit bank atau rumah dengan status sewa beli dianggap rumah milik sendiri.

credit or houses with leasing status were also categorized as an own property.

29. Peristiwa tindak pidana yang dilaporkan ialah setiap peristiwa yang diterima kepolisian dari laporan masyarakat, atau peristiwa dimana pelakunya tertangkap tangan oleh kepolisian.
29. *Reported crime incidence includes all criminal cases reported and received by police office, and all crimes caught by police.*
30. Jumlah tindak pidana menggambarkan jumlah kasus tindak pidana yang terjadi pada kurun waktu tertentu.
30. *Crime total refers to the number of criminal cases occurring during a given period.*
31. Resiko penduduk terjadi tindak pidana per 100.000 penduduk mengindikasikan peluang penduduk berisiko terkena tindak pidana. Biasanya dinyatakan dalam setiap 100.000 penduduk.
31. *Crime rate indicates the probability of population exposed to risk of crime, expressed in every 100,000 people.*
32. Selang waktu terjadi tindak pidana tahun t mengindikasikan selang waktu terjadinya satu tindak kejahatan dengan kejahatan yang lain.
32. *Crime clock indicates the time interval of occurrence between one crime to another crime.*
33. Persentase penyelesaian peristiwa tindak pidana menyatakan persentase penyelesaian tindak pidana oleh polisi. Suatu tindak pidana dinyatakan sebagai kasus yang selesai di tingkat kepolisian, apabila: 1. berkas perkaranya
33. *Crime clearance rate refers to percentage of crime clearance by police. A criminal case is categorized as a cleared case by police, if: 1. All documents are ready to submit or already submitted to justice court; 2. In the case of attense that*

sudah siap untuk diserahkan atau telah diserahkan kepada kejaksaan; 2. dalam hal delik aduan, pengaduannya dicabut dalam tenggang waktu yang telah ditentukan menurut undang-undang; 3. telah diselesaikan oleh kepolisian berdasarkan azas *plichtmatigheid* (kewajiban berdasarkan kewenangan hukum); 4. kasus yang dimaksud tidak termasuk kompetensi kepolisian; 5. tersangka meninggal dunia; 6. kasus kadaluwarsa.

warrants complaint, the complaint was withdraw within a given period state in the law; 3. The case was cleared by police based on the principle of plichtmatigheid (obligation on the basis of law outhority); 4. The case was not the responsibility of police office; 5. The suspect died; 6. The case was out of date.

34. Bencana Alam adalah peristiwa atau serangkaian peristiwa yang mengancam dan mengganggu kehidupan / penghidupan masyarakat yang disebabkan oleh faktor alam antara lain berupa gempa bumi, tsunami, gunung meletus, banjir, kekeringan, angin topan, dan tanah longsor sehingga mengakibatkan kerugian materi maupun non-materi.
35. Korban meninggal adalah orang yang dilaporkan tewas atau meninggal dunia akibat bencana.
36. Korban hilang adalah orang yang dilaporkan hilang atau tidak ditemukan atau tidak diketahui keberadaannya setelah terjadi bencana.
34. *Natural Disaster is an event or series of events that threaten and disrupt the lives and livelihoods caused by natural factors such as: earthquake, tsunami, volcanic eruption, flood, flash flood, drought, typhoon/ cyclone, and landslide so it can lead to result in loss of material and non-material.*
35. *Fatality is a person reported killed or death in the wake of a disaster.*
36. *Missing person is a person reported missing or who cannot be located or who cannot be accounted for in the wake of a disaster.*

37. Korban luka/sakit adalah orang yang mengalami luka-luka atau sakit, dalam keadaan luka ringan, luka sedang maupun luka parah/berat, baik yang berobat jalan maupun rawat inap.
37. *Casualty is a person suffering injury or illness, in a state of light injury, moderate injury, or heavy injury, which is undergoing treatment as either an outpatient or inpatient.*
38. Rusak Berat adalah kriteria kerusakan yang mengakibatkan bangunan roboh atau sebagian besar komponen struktur rusak.
38. *Severely damaged is the criteria of damage that resulted most buildings collapsed or damaged its structural components.*
39. Rusak sedang adalah kriteria kerusakan yang mengakibatkan sebagian kecil komponen struktur rusak, dan komponen penunjang rusak namun bangunan masih tetap berdiri.
39. *Damaged is the criteria of damage that resulted defective fraction of structural components and supporting components damaged, but the building still stands.*
40. Rusak ringan adalah kriteria kerusakan yang mengakibatkan sebagian komponen struktur retak (struktur masih bisa digunakan) dan bangunan masih tetap berdiri.
40. *Lightly damaged is the criteria of damage that resulted partially cracked structural components, but the structure still can be used and the building still stands.*
41. Untuk mengukur kemiskinan, BPS menggunakan konsep kemampuan memenuhi kebutuhan dasar (basic needs approach). Dengan pendekatan ini, kemiskinan dipandang sebagai ketidakmampuan dari sisi ekonomi untuk memenuhi kebutuhan dasar makanan dan bukan makanan yang diukur dari sisi pengeluaran. Metode yang digunakan adalah menghitung Garis Kemiskinan (GK), yang terdiri dari dua komponen yaitu Garis
41. *To measure poverty, BPS-Statistics Indonesia has used the concept of basic needs approach. Therefore, poverty is viewed as economic inability to fulfill food and non-food basic needs which are measured by consumption/expenditure. The method used is calculating poverty line, which consists of two components that are Food Poverty Line (FPL) and Non-Food Poverty Line (NFPL). The poverty line was calculated separately for urban and rural areas.*

Kemiskinan Makanan (GKM) dan Garis Kemiskinan Non-Makanan (GKNM). Penghitungan Garis Kemiskinan dilakukan secara terpisah untuk daerah perkotaan dan perdesaan.

- | | |
|---|---|
| <p>42. Penduduk miskin adalah penduduk yang memiliki rata-rata pengeluaran per kapita per bulan di bawah Garis Kemiskinan.</p> | <p>42. <i>A person whose expenditure per capita per month is below the poverty line is considered to be poor.</i></p> |
| <p>43. Garis Kemiskinan Makanan (GKM) merupakan nilai pengeluaran kebutuhan minimum makanan yang disetarakan dengan 2.100 kkalori per kapita per hari. Garis Kemiskinan Non-Makanan (GKNM) adalah kebutuhan minimum untuk perumahan, sandang, pendidikan, kesehatan, dan kebutuhan dasar lainnya.</p> | <p>43. <i>The Food Poverty Line refers to the daily minimum requirement of 2,100 kcal per capita per day. The Non-Food Poverty Line refers to the minimum requirement for household necessities for clothing, education, health, and other basic individual needs.</i></p> |
| <p>44. Ukuran Kemiskinan. Head Count Index (HCI-P0) adalah persentase penduduk miskin yang berada di bawah Garis Kemiskinan (GK).</p> | <p>44. <i>Poverty Measures. Head Count Index (HCI-P0) simply measures the percentage of the population that is counted as poor, often denoted by P0.</i></p> |
| <p>45. Indeks Kedalaman Kemiskinan (PovertyGapIndex-P1) merupakan ukuran rata-rata kesenjangan pengeluaran masing-masing penduduk miskin terhadap garis kemiskinan. Semakin tinggi nilai indeks, semakin jauh rata-rata pengeluaran penduduk dari garis kemiskinan.</p> | <p>45. <i>Poverty Gap Index-P1 measures the extent to which individuals fall below the poverty line (the poverty gaps) as a proportion of the poverty line. Higher value of the index shows that the gap between average expenditure of the poor and the poverty line is wider.</i></p> |

46. Indeks Keparahan Kemiskinan (Poverty Severity Index-P2) memberikan gambaran mengenai penyebaran pengeluaran di antara penduduk miskin. Semakin tinggi nilai indeks, semakin tinggi ketimpangan pengeluaran di antara penduduk miskin.
46. *Poverty Severity Index-P2 describes inequality among the poor. This is simply a weighted sum of poverty gaps (as a proportion of the poverty line), where the weights are the proportionate poverty gaps themselves. Hence, by squaring the poverty gap index, the measure implicitly puts more weight on observations that fall well below the poverty line. Higher value of the index shows that inequality among the poor is higher.*
47. Indeks Pembangunan Manusia (IPM) menjelaskan bagaimana penduduk dapat mengakses hasil pembangunan dalam memperoleh pendapatan, kesehatan, pendidikan dan sebagainya. IPM diperkenalkan oleh UNDP pada tahun 1990 dan dipublikasikan secara berkala dalam laporan tahunan Human Development Report (HDR). IPM dibentuk oleh 3 (tiga) dimensi dasar: Umur panjang dan hidup sehat; pengetahuan; dan standar hidup layak.
47. *The Human Development Index (HDI) explains how people can access development results in obtaining income, health, education and so forth. HDI was introduced by United Nations Development Programme (UNDP) in 1990 and published periodically in the annual report of the Human Development Report. HDI was formed by three basic dimensions: a long and healthy life; knowledge; and a decent standard of living.*

ULASAN**DESCRIPTION****Pendidikan**

Jumlah sekolah dapat digambarkan sebagai berikut ini:

Jumlah TK ada sebanyak 67 dengan jumlah pengajar sebanyak 166 guru dan 2.125 murid. Sedangkan RA ada 2 sekolah dengan 5 orang pengajar dan 45 murid.

Jumlah sekolah dasar tahun ajaran 2019/2020 tercatat sebanyak 147 sekolah, jumlah murid sebanyak 18.327 orang serta guru sebanyak 1.053 orang.

Jumlah sekolah madrasah ibtidaiyah tercatat sebanyak 17 sekolah, jumlah murid sebanyak 2.115 orang serta guru sebanyak 160 orang.

Jumlah sekolah menengah pertama tercatat sebanyak 52 sekolah, jumlah murid sebanyak 5.713 orang serta guru sebanyak 516 orang.

Jumlah sekolah madrasah tsanawiyah tercatat sebanyak 21 sekolah, jumlah murid sebanyak 1.904 orang serta guru sebanyak 220 orang.

Jumlah sekolah menengah atas tercatat sebanyak 22 sekolah, jumlah murid sebanyak 4.196 orang serta guru sebanyak 265 orang.

Jumlah sekolah madrasah aliyah tercatat sebanyak 9 sekolah, jumlah murid sebanyak 1.011 orang serta guru

Education

The amount of schools can be described as follows:

The amount of Kindergarten is 67 school with 166 teachers and 2.125 students. Meanwhile there are 2 RA school with 5 trachers and 45 students.

The amount of primary school in the school year 2018/2019 is 147 schools, 18.327 students, with 1.053 teachers.

The amount of madrasah ibtidaiyah school is 17 schools, 2.115 students, with 160 teachers.

The amount of junior high school is 52 schools, 5.713 students, with 516 teachers.

The amount of madrasah tsanawiyah school is 21 schools, 1.904 students, and 220 teachers.

The amount of Senior high school is 22 schools, 4.196 students, with 265 teachers.

The amount of madrasah aliyah school is 9 schools, 1.011 students, with 129 teachers.

sebanyak 129 orang.

Kesehatan

Pada tahun 2019 Puskesmas yang ada di Seram Bagian Timur berjumlah 19 buah tersebar di semua Kecamatan.

Keluarga Berencana

Keluarga Berencana adalah program di bidang Kependudukan dan Kesehatan dalam upaya mencapai Masyarakat Sehat, Sejahtera, Adil dan Makmur dengan Norma Keluarga Kecil Bahagia, Sejahtera [NKKBS] melalui upaya perencanaan.

Sebanyak 21 Klinik KB tersebar di seluruh kecamatan di Kabupaten Seram Bagian Timur dengan jumlah peserta KB aktif menurut kontrasepsi pada Tahun 2018 sebanyak 5.156 peserta.

Agama

Pada tahun 2018, terdapat masjid 284 buah, mushola 90 buah, gereja 19 buah dengan rincian gereja Protestan 12 buah dan gereja Katolik 7 buah, pura 3 buah, dan Vihara 1 buah di Kabupaten Seram Bagian Timur.

Health

In 2019 The amount of Public Health Centres [PHC/Puskesmas] in Seram Bagian Timur Regency are 19 Public Health Centres, which spread in all Subdistrict.

Family Planning

Family Planning is one program in the field of Population and healthiness in trying to reach healthy and prosperous society, just and prosperous with the Norm Small and Prosperous Family.

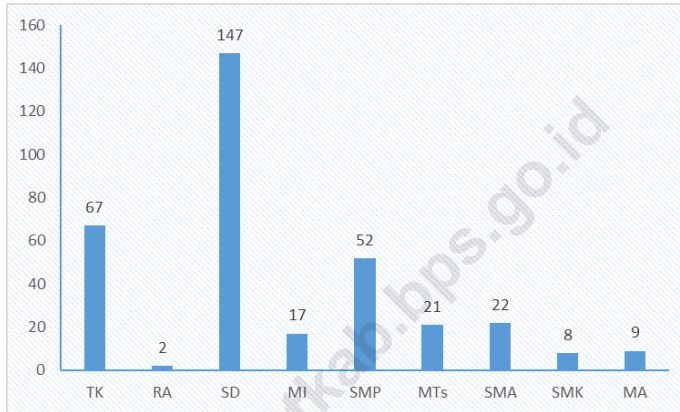
Total amount of Family Planning [KB] Clinics in the Seram Bagian Timur Regency are 21 clinics, with 5.156 KB active participants in 2018.

Religion

In 2018, there were 284 mosques, 90 mushala, 19 churches consist of 12 protestant churches and 7 catholic churches, 3 temple, and 1 Monastery in the Seram Bagian Timur regency.

Gambar 4.1
Figures

**Jumlah Sekolah Menurut Kecamatan di Kabupaten
Seram Bagian Timur, 2019**
*Number of Schools by Subdistrict in Seram Bagian Timur
Regency, 2019*



Sumber/Source : Kementerian Pendidikan dan Kebudayaan, Data Semester Ganjil/Ministry of Educations and Culture, Odd Semester Data;
Kementerian Agama, Data Semester Ganjil/Ministry of Religious Affairs, Odd Semester Data

4.1 PENDIDIKAN EDUCATION

Tabel 4.1.1 Jumlah Sekolah, Guru, dan Murid Taman Kanak-Kanak (TK) di Bawah Kementerian Pendidikan dan Kebudayaan Menurut Kecamatan di Kabupaten Seram Bagian Timur, 2019/2020
Number of Schools, Teachers, and Pupils in Kindergarten Under The Ministry of Education and Culture by Subdistrict in Seram Bagian Timur Regency, 2019/2020

Kecamatan Subdistrict	Sekolah/Schools		
	Negeri Public	Swasta Private	Jumlah Total
(1)	(2)	(3)	(4)
Pulau Gorom	1	11	12
Kesui Watubela	-	4	4
Teor	-	-	-
Gorom Timur	-	7	7
Pulau Panjang	-	1	1
Seram Timur	1	3	4
Tutuk Tolu	1	2	3
Kilmury	-	-	-
Lian Vitu	-	5	5
Kian Darat	-	5	5
Werinama	1	4	5
Siwalalat	-	2	2
Bula	1	13	14
Bula Barat	-	5	5
Teluk Waru	-	-	-
Seram Bagian Timur	5	62	67

Lanjutan Tabel/*Continued Table 4.1.1*

Kecamatan <i>Subdistrict</i>	Guru ¹ / <i>Teachers</i> ¹		
	Negeri <i>Public</i>	Swasta <i>Private</i>	Jumlah <i>Total</i>
(1)	(5)	(6)	(7)
Pulau Gorom	4	18	22
Kesui Watubela	-	10	10
Teor	-	-	-
Gorom Timur	-	9	9
Pulau Panjang	-	3	3
Seram Timur	3	9	12
Tutuk Tolu	3	-	3
Kilmury	-	-	-
Lian Vitu	-	7	7
Kian Darat	-	15	15
Werinama	5	17	22
Siwalalat	-	3	3
Bula	10	40	50
Bula Barat	-	10	10
Teluk Waru	-	-	-
Seram Bagian Timur	25	141	166

Lanjutan Tabel/*Continued Table 4.1.1*

Kecamatan Subdistrict	Murid/Students		
	Negeri Public	Swasta Private	Jumlah Total
(1)	(8)	(9)	(10)
Pulau Gorom	41	282	323
Kesui Watubela	-	90	90
Teor	-	-	-
Gorom Timur	-	128	128
Pulau Panjang	-	17	17
Seram Timur	51	100	151
Tutuk Tolu	71	-	71
Kilmury	-	-	-
Lian Vitu	-	145	145
Kian Darat	-	229	229
Werinama	64	159	223
Siwalalat	-	43	43
Bula	124	378	502
Bula Barat	-	203	203
Teluk Waru	-	-	-
Seram Bagian Timur	351	1 774	2 125

Catatan/Note: ¹ Jumlah guru termasuk kepala sekolah dan guru/*The total of teachers including headmaster and teacher*

Sumber/Source: Kementerian Pendidikan dan Kebudayaan, Data Semester Ganjil/*Ministry of Educations and Culture, Odd Semester Data*

Tabel
Table 4.1.2

**Jumlah Sekolah, Guru, dan Murid Raudatul Athfal (RA)
di Bawah Kementerian Agama Menurut Kecamatan di
Kabupaten Seram Bagian Timur, 2019/2020**
*Number of Schools, Teachers, and Pupils in Raudatul Athfal
(RA) Under The Ministry of Religious Affairs by Subdistrict in
Seram Bagian Timur Regency, 2019/2020*

Kecamatan Subdistrict	Sekolah/Schools		
	Negeri Public	Swasta Private	Jumlah Total
(1)	(2)	(3)	(4)
Pulau Gorom	-	-	-
Kesui Watubela	-	-	-
Teor	-	-	-
Gorom Timur	-	-	-
Pulau Panjang	-	-	-
Seram Timur	-	-	-
Tutuk Tolu	-	1	1
Kilmury	-	-	-
Lian Vitu	-	-	-
Kian Darat	-	-	-
Werinama	-	-	-
Siwalalat	-	-	-
Bula	-	1	1
Bula Barat	-	-	-
Teluk Waru	-	-	-
Seram Bagian Timur	-	2	2

Catatan/Note: ...

Sumber/Source: Kementerian Agama, Data Semester Ganjil/Ministry of Religious Affairs, Odd Semester Data

Lanjutan Tabel/Continued Table 4.1.1

Kecamatan Subdistrict	Guru ¹ /Teachers ¹		
	Negeri Public	Swasta Private	Jumlah Total
(1)	(5)	(6)	(7)
Pulau Gorom	-	-	-
Kesui Watubela	-	-	-
Teor	-	-	-
Gorom Timur	-	-	-
Pulau Panjang	-	-	-
Seram Timur	-	-	-
Tutuk Tolu	-	1	1
Kilmury	-	-	-
Lian Vitu	-	-	-
Kian Darat	-	-	-
Werinama	-	-	-
Siwalalat	-	-	-
Bula	-	4	4
Bula Barat	-	-	-
Teluk Waru	-	-	-
Seram Bagian Timur	-	5	5

Lanjutan Tabel/*Continued Table 4.1.1*

Kecamatan <i>Subdistrict</i>	Murid/ <i>Students</i>		
	Negeri <i>Public</i>	Swasta <i>Private</i>	Jumlah <i>Total</i>
(1)	(8)	(9)	(10)
Pulau Gorom	-	-	-
Kesui Watubela	-	-	-
Teor	-	-	-
Gorom Timur	-	-	-
Pulau Panjang	-	-	-
Seram Timur	-	-	-
Tutuk Tolu	-	35	35
Kilmury	-	-	-
Lian Vitu	-	-	-
Kian Darat	-	-	-
Werinama	-	-	-
Siwalalat	-	-	-
Bula	-	10	10
Bula Barat	-	-	-
Teluk Waru	-	-	-
Seram Bagian Timur	-	45	45

Catatan/*Note*: ¹ Jumlah guru termasuk kepala sekolah dan guru/*The total of teachers including headmaster and teacher*

Sumber/*Source*: Kementerian Pendidikan dan Kebudayaan, Data Semester Ganjil/*Ministry of Educations and Culture, Odd Semester Data*

Tabel
Table 4.1.3

Jumlah Sekolah, Guru, dan Murid Sekolah Dasar (SD) di Bawah Kementerian Pendidikan dan Kebudayaan Menurut Kecamatan di Kabupaten Seram Bagian Timur, 2019/2020
Number of Schools, Teachers, and Pupils in Primary Schools Under The Ministry of Education and Culture by Subdistrict in Seram Bagian Timur Regency, 2019/2020

Kecamatan Subdistrict	Sekolah/Schools		
	Negeri Public	Swasta Private	Jumlah Total
(1)	(2)	(3)	(4)
Pulau Gorom	20	-	20
Kesui Watubela	11	6	17
Teor	1	2	3
Gorom Timur	9	-	9
Pulau Panjang	3	-	3
Seram Timur	13	3	16
Tutuk Tolu	5	-	5
Kilmury	10	1	11
Lian Vitu	6	-	6
Kian Darat	5	-	5
Werinama	10	1	11
Siwalalat	8	2	10
Bula	9	1	10
Bula Barat	11	1	12
Teluk Waru	8	1	9
Seram Bagian Timur	129	18	147

Lanjutan Tabel/*Continued Table* 4.1.3

Kecamatan <i>Subdistrict</i>	Guru ¹ / <i>Teachers</i> ¹		
	Negeri <i>Public</i>	Swasta <i>Private</i>	Jumlah <i>Total</i>
(1)	(5)	(6)	(7)
Pulau Gorom	143	-	143
Kesui Watubela	58	21	79
Teor	10	14	24
Gorom Timur	77	-	77
Pulau Panjang	19	-	19
Seram Timur	90	18	108
Tutuk Tolu	44	-	44
Kilmury	50	6	56
Lian Vitu	39	-	39
Kian Darat	41	-	41
Werinama	67	4	71
Siwalalat	49	12	61
Bula	149	6	155
Bula Barat	80	4	84
Teluk Waru	51	7	58
Seram Bagian Timur	967	86	1 053

Lanjutan Tabel/*Continued Table 4.1.3*

Kecamatan Subdistrict	Murid/Students		
	Negeri Public	Swasta Private	Jumlah Total
(1)	(8)	(9)	(10)
Pulau Gorom	3 104	-	3 104
Kesui Watubela	1 229	428	1 657
Teor	176	344	520
Gorom Timur	1 261	-	1 261
Pulau Panjang	420	-	420
Seram Timur	1 440	343	1 783
Tutuk Tolu	614	-	614
Kilmury	927	69	996
Lian Vitu	870	-	870
Kian Darat	800	-	822
Werinama	780	39	819
Siwalalat	706	220	926
Bula	2 483	98	2 581
Bula Barat	951	67	1 018
Teluk Waru	807	129	936
Seram Bagian Timur	16 590	1737	18 327

Catatan/Note: ¹ Jumlah guru termasuk kepala sekolah dan guru/*The total of teachers including headmaster and teacher*

Sumber/Source: Kementerian Pendidikan dan Kebudayaan, Data Semester Ganjil/*Ministry of Educations and Culture, Odd Semester Data*

Tabel
Table 4.1.4

Jumlah Sekolah, Guru, dan Murid Madrasah Ibtidaiyah (MI) di Bawah Kementerian Agama Menurut Kecamatan di Kabupaten Seram Bagian Timur, 2019/2020
Number of Schools, Teachers, and Pupils in Madrasah Ibtidaiyah (MI) Under The Ministry of Religious Affairs by Subdistrict in Seram Bagian Timur Regency, 2019/2020

Kecamatan Subdistrict	Sekolah/Schools		
	Negeri Public	Swasta Private	Jumlah Total
(1)	(2)	(3)	(4)
Pulau Gorom	-	3	3
Kesui Watubela	-	2	2
Teor	-	-	-
Gorom Timur	-	1	1
Pulau Panjang	-	-	-
Seram Timur	-	1	1
Tutuk Tolu	1	3	4
Kilmury	-	1	1
Lian Vitu	-	2	2
Kian Darat	1	-	1
Werinama	-	-	-
Siwalalat	-	1	1
Bula	1	-	1
Bula Barat	-	-	-
Teluk Waru	-	-	-
Seram Bagian Timur	3	14	17

Lanjutan Tabel/Continued Table 4.1.4

Kecamatan Subdistrict	Guru /Teachers ¹		
	Negeri Public	Swasta Private	Jumlah Total
(1)	(5)	(6)	(7)
Pulau Gorom	-	25	25
Kesui Watubela	-	16	16
Teor	-	-	-
Gorom Timur	-	10	10
Pulau Panjang	-	-	-
Seram Timur	-	11	11
Tutuk Tolu	17	15	32
Kilmury	-	4	4
Lian Vitu	-	22	22
Kian Darat	14	-	14
Werinama	-	-	-
Siwalalat	-	8	8
Bula	18	-	18
Bula Barat	-	-	-
Teluk Waru	-	-	-
Seram Bagian Timur	49	111	160

Lanjutan Tabel/*Continued Table* 4.1.4

Kecamatan <i>Subdistrict</i>	Murid/ <i>Students</i>		
	Negeri <i>Public</i>	Swasta <i>Private</i>	Jumlah <i>Total</i>
(1)	(8)	(9)	(10)
Pulau Gorom	-	483	483
Kesui Watubela	-	190	190
Teor	-	-	-
Gorom Timur	-	79	79
Pulau Panjang	-	-	-
Seram Timur	-	72	72
Tutuk Tolu	174	253	427
Kilmury	-	111	111
Lian Vitu	-	211	211
Kian Darat	230	-	230
Werinama	-	-	-
Siwalalat	-	80	80
Bula	232	-	232
Bula Barat	-	-	-
Teluk Waru	-	-	-
Seram Bagian Timur	636	1 479	2 115

Catatan/*Note*: ...Sumber/*Source*: Kementerian Agama, Data Semester Ganjil/*Ministry of Religious Affairs, Odd Semester Data*

Tabel
Table 4.1.5

Jumlah Sekolah, Guru, dan Murid Sekolah Menengah Pertama (SMP) di Bawah Kementerian Pendidikan dan Kebudayaan Menurut Kecamatan di Kabupaten Seram Bagian Timur, 2019/2020

Number of Schools, Teachers, and Pupils in Junior High Schools Under The Ministry of Education and Culture by Subdistrict in Seram Bagian Timur Regency, 2019/2020

Kecamatan Subdistrict	Sekolah/Schools		
	Negeri Public	Swasta Private	Jumlah Total
(1)	(2)	(3)	(4)
Pulau Gorom	10	1	11
Kesui Watubela	5	1	6
Teor	2	-	2
Gorom Timur	3	-	3
Pulau Panjang	1	-	1
Seram Timur	4	-	4
Tutuk Tolu	2	-	2
Kilmury	3	1	4
Lian Vitu	3	-	3
Kian Darat	1	1	2
Werinama	3	-	3
Siwalalat	3	-	3
Bula	3	-	3
Bula Barat	2	-	2
Teluk Waru	2	1	3
Seram Bagian Timur	47	5	52

Lanjutan Tabel/*Continued Table* 4.1.5

Kecamatan <i>Subdistrict</i>	Guru ¹ /Teachers ¹		
	Negeri <i>Public</i>	Swasta <i>Private</i>	Jumlah <i>Total</i>
(1)	(5)	(6)	(7)
Pulau Gorom	103	5	108
Kesui Watubela	30	12	42
Teor	11	-	11
Gorom Timur	36	-	36
Pulau Panjang	8	-	8
Seram Timur	38	-	38
Tutuk Tolu	26	-	26
Kilmury	15	5	20
Lian Vitu	25	-	25
Kian Darat	9	13	22
Werinama	33	-	33
Siwalalat	37	-	37
Bula	63	-	63
Bula Barat	23	-	23
Teluk Waru	14	10	24
Seram Bagian Timur	471	45	516

Lanjutan Tabel/*Continued Table 4.1.5*

Kecamatan Subdistrict	Murid/Students		
	Negeri Public	Swasta Private	Jumlah Total
(1)	(8)	(9)	(10)
Pulau Gorom	1 150	43	1 193
Kesui Watubela	444	50	494
Teor	129	-	129
Gorom Timur	393	-	393
Pulau Panjang	120	-	120
Seram Timur	522	-	522
Tutuk Tolu	225	-	225
Kilmury	188	54	242
Lian Vitu	364	-	364
Kian Darat	95	175	270
Werinama	246	-	246
Siwalalat	347	-	347
Bula	700	-	700
Bula Barat	246	-	246
Teluk Waru	82	140	222
Seram Bagian Timur	5 251	462	5 713

Catatan/Note: ¹ Jumlah guru termasuk kepala sekolah dan guru/*The total of teachers including headmaster and teacher*

Sumber/Source: Kementerian Pendidikan dan Kebudayaan, Data Semester Ganjil/*Ministry of Educations and Culture, Odd Semester Data*

Tabel
Table 4.1.6

Jumlah Sekolah, Guru, dan Murid Madrasah Tsanawiyah (MTs) di Bawah Kementerian Agama Menurut Kecamatan di Kabupaten Seram Bagian Timur, 2019/2020
Number of Schools, Teachers, and Pupils in Madrasah Tsanawiyah (MTs) Under The Ministry of Religious Affairs by Subdistrict in Seram Bagian Timur Regency, 2019/2020

Kecamatan Subdistrict	Sekolah/Schools		
	Negeri Public	Swasta Private	Jumlah Total
(1)	(2)	(3)	(4)
Pulau Gorom	2	1	3
Kesui Watubela	-	1	1
Teor	-	-	-
Gorom Timur	-	2	2
Pulau Panjang	-	-	-
Seram Timur	1	3	4
Tutuk Tolu	1	-	1
Kilmury	-	2	2
Lian Vitu	-	2	2
Kian Darat	1	-	1
Werinama	-	1	1
Siwalalat	-	-	-
Bula	1	1	2
Bula Barat	-	2	2
Teluk Waru	-	-	-
Seram Bagian Timur	6	15	21

Lanjutan Tabel/Continued Table 4.1.6

Kecamatan Subdistrict	Guru /Teachers ¹		
	Negeri Public	Swasta Private	Jumlah Total
(1)	(5)	(6)	(7)
Pulau Gorom	7	25	32
Kesui Watubela	-	15	15
Teor	-	-	-
Gorom Timur	-	19	19
Pulau Panjang	-	-	-
Seram Timur	13	12	25
Tutuk Tolu	16	-	16
Kilmury	-	6	6
Lian Vitu	-	16	16
Kian Darat	20	-	20
Werinama	-	15	15
Siwalalat	-	-	-
Bula	-	46	46
Bula Barat	-	14	14
Teluk Waru	-	-	-
Seram Bagian Timur	56	168	224

Lanjutan Tabel/*Continued Table* 4.1.6

Kecamatan <i>Subdistrict</i>	Murid/ <i>Students</i>		
	Negeri <i>Public</i>	Swasta <i>Private</i>	Jumlah <i>Total</i>
(1)	(8)	(9)	(10)
Pulau Gorom	202	80	282
Kesui Watubela	-	63	63
Teor	-	-	-
Gorom Timur	-	102	102
Pulau Panjang	-	-	-
Seram Timur	174	72	246
Tutuk Tolu	180	-	180
Kilmury	-	49	49
Lian Vitu	-	80	80
Kian Darat	-	115	115
Werinama	-	67	67
Siwalalat	-	-	-
Bula	437	140	577
Bula Barat	-	143	143
Teluk Waru	-	-	-
Seram Bagian Timur	993	911	1 904

Catatan/*Note*: ...Sumber/*Source*: Kementerian Agama, Data Semester Ganjil/*Ministry of Religious Affairs, Odd Semester Data*

Tabel
Table 4.1.7

Jumlah Sekolah, Guru, dan Murid Sekolah Menengah Atas (SMA) di Bawah Kementerian Pendidikan dan Kebudayaan Menurut Kecamatan di Kabupaten Seram Bagian Timur, 2019/2020
Number of Schools, Teachers, and Pupils in Senior High Schools Under The Ministry of Education and Culture by Subdistrict in Seram Bagian Timur Regency, 2019/2020

Kecamatan Subdistrict	Sekolah/Schools		
	Negeri Public	Swasta Private	Jumlah Total
(1)	(2)	(3)	(4)
Pulau Gorom	2	1	3
Kesui Watubela	1	2	3
Teor	1	-	1
Gorom Timur	2	1	3
Pulau Panjang	1	-	1
Seram Timur	1	1	2
Tutuk Tolu	1	-	1
Kilmury	1	-	1
Lian Vitu	-	1	1
Kian Darat	1	-	1
Werinama	1	-	1
Siwalalat	1	1	2
Bula	1	-	1
Bula Barat	1	-	1
Teluk Waru	-	-	-
Seram Bagian Timur	15	7	22

Lanjutan Tabel/*Continued Table 4.1.7*

Kecamatan <i>Subdistrict</i>	Guru ¹ /Teachers ¹		
	Negeri <i>Public</i>	Swasta <i>Private</i>	Jumlah <i>Total</i>
(1)	(5)	(6)	(7)
Pulau Gorom	32	12	44
Kesui Watubela	4	12	16
Teor	4	-	4
Gorom Timur	14	9	23
Pulau Panjang	5	-	5
Seram Timur	28	10	38
Tutuk Tolu	16	-	16
Kilmury	5	-	5
Lian Vitu	-	7	7
Kian Darat	15	-	15
Werinama	14	-	14
Siwalalat	15	15	30
Bula	35	-	35
Bula Barat	13	-	13
Teluk Waru	-	-	-
Seram Bagian Timur	200	65	265

Lanjutan Tabel/*Continued Table 4.1.7*

Kecamatan Subdistrict	Murid/Students		
	Negeri Public	Swasta Private	Jumlah Total
(1)	(8)	(9)	(10)
Pulau Gorom	714	112	826
Kesui Watubela	61	243	304
Teor	68	-	68
Gorom Timur	394	48	442
Pulau Panjang	81	-	81
Seram Timur	491	120	611
Tutuk Tolu	200	-	200
Kilmury	80	-	80
Lian Vitu	-	52	52
Kian Darat	194	-	194
Werinama	143	-	143
Siwalalat	159	113	272
Bula	717	-	717
Bula Barat	206	-	206
Teluk Waru	-	-	-
Seram Bagian Timur	3 508	688	4 196

Catatan/Note: ¹ Jumlah guru termasuk kepala sekolah dan guru/*The total of teachers including headmaster and teacher*

Sumber/Source: Kementerian Pendidikan dan Kebudayaan, Data Semester Ganjil/*Ministry of Educations and Culture, Odd Semester Data*

Tabel
Table 4.1.8

Jumlah Sekolah, Guru, dan Murid Sekolah Menengah Kejuruan (SMK) di Bawah Kementerian Pendidikan dan Kebudayaan Menurut Kecamatan di Kabupaten Seram Bagian Timur, 2019/2020

Jumlah Sekolah, Guru, dan Murid Sekolah Menengah Kejuruan (SMK) di Bawah Kementerian Pendidikan dan Kebudayaan Menurut Kecamatan di Kabupaten Seram Bagian Timur, 2019/2020

Kecamatan Subdistrict	Sekolah/Schools		
	Negeri Public	Swasta Private	Jumlah Total
(1)	(2)	(3)	(4)
Pulau Gorom	1	-	1
Kesui Watubela	-	1	1
Teor	-	-	-
Gorom Timur	1	-	1
Pulau Panjang	-	-	-
Seram Timur	-	-	-
Tutuk Tolu	-	-	-
Kilmury	-	-	-
Lian Vitu	1	-	1
Kian Darat	-	-	-
Werinama	1	-	1
Siwalalat	-	-	-
Bula	2	-	2
Bula Barat	-	-	-
Teluk Waru	1	-	1
Seram Bagian Timur	7	1	8

Lanjutan Tabel/Continued Table 4.1.8

Kecamatan Subdistrict	Guru /Teachers ¹		
	Negeri Public	Swasta Private	Jumlah Total
(1)	(5)	(6)	(7)
Pulau Gorom	8	-	8
Kesui Watubela	-	5	5
Teor	-	-	-
Gorom Timur	18	-	18
Pulau Panjang	-	-	-
Seram Timur	-	-	-
Tutuk Tolu	-	-	-
Kilmury	-	-	-
Lian Vitu	14	-	14
Kian Darat	-	-	-
Werinama	8	-	8
Siwalalat	-	-	-
Bula	45	-	45
Bula Barat	-	-	-
Teluk Waru	7	-	7
Seram Bagian Timur	100	5	105

Lanjutan Tabel/*Continued Table* 4.1.8

Kecamatan Subdistrict	Murid/Students		
	Negeri Public	Swasta Private	Jumlah Total
(1)	(8)	(9)	(10)
Pulau Gorom	143	-	143
Kesui Watubela	-	69	69
Teor	-	-	-
Gorom Timur	104	-	104
Pulau Panjang	-	-	-
Seram Timur	-	-	-
Tutuk Tolu	-	-	-
Kilmury	-	-	-
Lian Vitu	220	-	220
Kian Darat	-	-	-
Werinama	31	-	31
Siwalalat	-	-	-
Bula	493	-	493
Bula Barat	-	-	-
Teluk Waru	70	-	70
Seram Bagian Timur	1 061	69	1 130

Catatan/Note: ¹ Guru yang mengajar di 2 sekolah atau lebih dihitung di masing-masing sekolah/*The teacher who taught in two schools or more counted in every school*

² Jumlah guru termasuk kepala sekolah dan guru/*The total of teachers including headmaster and teacher*

Sumber/Source: Kementerian Pendidikan dan Kebudayaan, Data Semester Ganjil/*Ministry of Educations and Culture, Odd Semester Data*

Tabel
Table 4.1.9

**Jumlah Sekolah, Guru, dan Murid Madrasah Aliyah (MA)
di Bawah Kementerian Agama Menurut Kecamatan di
Kabupaten Seram Bagian Timur, 2019/2020**
*Number of Schools, Teachers, and Pupils in Madrasah Aliyah
(MA) Under The Ministry of Religious Affairs by Subdistrict in
Seram Bagian Timur Regency, 2019/2020*

Kecamatan Subdistrict	Sekolah/Schools		
	Negeri Public	Swasta Private	Jumlah Total
(1)	(2)	(3)	(4)
Pulau Gorom	1	1	2
Kesui Watubela	-	1	1
Teor	-	-	-
Gorom Timur	-	-	-
Pulau Panjang	-	-	-
Seram Timur	1	1	2
Tutuk Tolu	-	1	1
Kilmury	-	-	-
Lian Vitu	-	1	1
Kian Darat	-	1	1
Werinama	-	-	-
Siwalalat	-	-	-
Bula	1	-	1
Bula Barat	-	-	-
Teluk Waru	-	-	-
Seram Bagian Timur	3	6	9

Lanjutan Tabel/*Continued Table* 4.1.9

Kecamatan <i>Subdistrict</i>	Guru ¹ / <i>Teachers</i> ¹		
	Negeri <i>Public</i>	Swasta <i>Private</i>	Jumlah <i>Total</i>
(1)	(5)	(6)	(7)
Pulau Gorom	1	22	23
Kesui Watubela	-	6	6
Teor	-	-	-
Gorom Timur	-	-	-
Pulau Panjang	-	-	-
Seram Timur	17	5	22
Tutuk Tolu	-	19	19
Kilmury	-	-	-
Lian Vitu	-	16	16
Kian Darat	-	15	15
Werinama	-	-	-
Siwalalat	-	-	-
Bula	26	-	26
Bula Barat	-	-	-
Teluk Waru	-	-	-
Seram Bagian Timur	44	83	127

Lanjutan Tabel/Continued Table 4.1.9

Kecamatan Subdistrict	Murid/Students		
	Negeri Public	Swasta Private	Jumlah Total
(1)	(8)	(9)	(10)
Pulau Gorom	194	67	261
Kesui Watubela	-	45	45
Teor	-	-	-
Gorom Timur	-	-	-
Pulau Panjang	-	-	-
Seram Timur	140	39	179
Tutuk Tolu	-	136	136
Kilmury	-	-	-
Lian Vitu	-	80	80
Kian Darat	-	109	109
Werinama	-	-	-
Siwalalat	-	-	-
Bula	231	-	231
Bula Barat	-	-	-
Teluk Waru	-	-	-
Seram Bagian Timur	565	476	1 041

Catatan/Note: ...

Sumber/Source: Kementerian Agama, Data Semester Ganjil/Ministry of Religious Affairs, Odd Semester Data

Tabel
Table 4.1.10**Jumlah Desa¹/Kelurahan yang Memiliki Fasilitas Sekolah Menurut Kecamatan dan Tingkat Pendidikan, 2014 – 2019**
Number of Villages¹ Having Educational Facilities by Subdistrict and Educational Level, 2014 - 2019

Kecamatan Subdistrict	SD Primary School		
	2014	2018	2019
(1)	(2)	(3)	(4)
Pulau Gorom	13	16	NA
Kesui Watubela	14	16	NA
Teor	6	5	NA
Gorom Timur	10	9	NA
Pulau Panjang	3	4	NA
Seram Timur	7	13	NA
Tutuk Tolu	8	9	NA
Kilmury	11	13	NA
Lian Vitu	8	8	NA
Kian Darat	6	6	NA
Werinama	9	9	NA
Siwalalat	9	10	NA
Bula	7	8	NA
Bula Barat	11	13	NA
Teluk Waru	9	11	NA
Seram Bagian Timur	131	150	NA

Lanjutan Tabel/*Continued Table* 4.1.10

Kecamatan Subdistrict	SMP Junior High School		
	2014	2018	2019
(1)	(5)	(6)	(7)
Pulau Gorom	8	8	NA
Kesui Watubela	6	8	NA
Teor	2	1	NA
Gorom Timur	4	4	NA
Pulau Panjang	1	1	NA
Seram Timur	3	6	NA
Tutuk Tolu	3	4	NA
Kilmury	5	6	NA
Lian Vitu	4	5	NA
Kian Darat	3	3	NA
Werinama	3	3	NA
Siwalalat	3	3	NA
Bula	3	3	NA
Bula Barat	4	4	NA
Teluk Waru	3	3	NA
Seram Bagian Timur	55	62	NA

Lanjutan Tabel/*Continued Table* 4.1.10

Kecamatan <i>Subdistrict</i>	SMA <i>Senior High School</i>		
	2014	2018	2019
(1)	(8)	(9)	(10)
Pulau Gorom	4	3	NA
Kesui Watubela	5	5	NA
Teor	1	1	NA
Gorom Timur	2	5	NA
Pulau Panjang	1	1	NA
Seram Timur	2	2	NA
Tutuk Tolu	2	2	NA
Kilmury	1	1	NA
Lian Vitu	-	2	NA
Kian Darat	3	2	NA
Werinama	1	1	NA
Siwalalat	1	1	NA
Bula	1	1	NA
Bula Barat	1	1	NA
Teluk Waru	1	-	NA
Seram Bagian Timur	26	28	NA

Lanjutan Tabel/*Continued Table 4.1.10*

Kecamatan Subdistrict	SMK Vocational School		
	2014	2018	2019
(1)	(11)	(12)	(13)
Pulau Gorom	1	1	NA
Kesui Watubela	1	1	NA
Teor	-	-	NA
Gorom Timur	1	1	NA
Pulau Panjang	-	-	NA
Seram Timur	-	-	NA
Tutuk Tolu	-	-	NA
Kilmury	-	-	NA
Lian Vitu	1	1	NA
Kian Darat	-	-	NA
Werinama	1	1	NA
Siwalalat	-	-	NA
Bula	2	2	NA
Bula Barat	-	-	NA
Teluk Waru	2	1	NA
Seram Bagian Timur	9	8	NA

Lanjutan Tabel/*Continued Table* 4.1.10

Kecamatan <i>Subdistrict</i>	Perguruan Tinggi <i>University</i>		
	2014	2018	2019
(1)	(14)	(15)	(16)
Pulau Gorom	-	-	NA
Kesui Watubela	-	-	NA
Teor	-	-	NA
Gorom Timur	-	-	NA
Pulau Panjang	-	-	NA
Seram Timur	1	1	NA
Tutuk Tolu	-	-	NA
Kilmury	-	-	NA
Lian Vitu	-	-	NA
Kian Darat	1	-	NA
Werinama	-	-	NA
Siwalalat	-	-	NA
Bula	1	2	NA
Bula Barat	-	-	NA
Teluk Waru	-	-	NA
Seram Bagian Timur	3	3	NA

Catatan/*Note*: ¹ Desa pada tabel ini termasuk Unit Permukiman Transmigrasi (UPT) yang masih dibina oleh kementerian terkait dan nagari di Kabupaten/Kota Sumatera Barat/*Villages in this table include Transmigration Settlement Unit which is still fostered by the relevant ministries and the nagari in the Province of Sumatera Barat*

Sumber/*Source*: BPS, Pendataan Potensi Desa (Podes)/ *BPS—Statistics Indonesia, Village Potential Data Collection*

Tabel
Table 4.1.11

Angka Partisipasi Murni (APM) dan Angka Partisipasi Kasar (APK) Menurut Jenjang Pendidikan di Kabupaten Seram Bagian Timur, 2018 dan 2019
Net Participation Rates and Gross Participation Rates by Educational Level in Seram Bagian Timur Regency, 2018 and 2019

Jenjang Pendidikan <i>Educational Level</i>	Angka Partisipasi Murni (APM) <i>Net Participation Rates</i>		Angka Partisipasi Kasar (APK) <i>Gross Participation Rates</i>	
	2018	2019	2018	2019
(1)	(2)	(3)	(4)	(5)
SD/MI <i>Elementary School</i>	99,73	N.A	115,85	N.A
SMP/MTs <i>Junior High School</i>	71,98	N.A	88,41	N.A
SMA/SMK/MA <i>Senior High School</i>	62,87	N.A	83,29	N.A

Catatan/Note: ...

Sumber/Source: BPS, Survei Sosial Ekonomi Nasional (Susenas)/BPS-Statistics Indonesia, National Socioeconomic Survey

4.2 KESEHATAN HEALTH

Tabel 4.2.1 **Jumlah Desa¹/Kelurahan Yang Memiliki Sarana Kesehatan Menurut Kecamatan, 2014 -2019**
Table 4.2.1 **Number of Villages¹ Having Health Facilities by Subdistrict, 2014- 2019**

Kecamatan Subdistrict	Rumah Sakit Hospital		
	2014	2018	2019
(1)	(2)	(3)	(4)
Pulau Gorom	-	-	NA
Kesui Watubela	-	-	NA
Teor	-	-	NA
Gorom Timur	-	-	NA
Pulau Panjang	-	-	NA
Seram Timur	-	-	NA
Tutuk Tolu	-	-	NA
Kilmury	-	-	NA
Lian Vitu	-	-	NA
Kian Darat	-	-	NA
Werinama	-	-	NA
Siwalalat	-	-	NA
Bula	1	1	NA
Bula Barat	-	-	NA
Teluk Waru	-	-	NA
Seram Bagian Timur	1	1	NA

Lanjutan Tabel/Continued Table 4.2.1

Kecamatan Subdistrict	Rumah Sakit Bersalin Maternity Hospital		
	2014	2018	2019
(1)	(5)	(6)	(7)
Pulau Gorom	-	-	NA
Kesui Watubela	-	-	NA
Teor	-	-	NA
Gorom Timur	-	-	NA
Pulau Panjang	-	-	NA
Seram Timur	-	-	NA
Tutuk Tolu	-	-	NA
Kilmury	-	-	NA
Lian Vitu	-	-	NA
Kian Darat	-	-	NA
Werinama	-	-	NA
Siwalalat	-	-	NA
Bula	-	-	NA
Bula Barat	-	-	NA
Teluk Waru	-	-	NA
Seram Bagian Timur	0	0	NA

Lanjutan Tabel/*Continued Table* 4.2.1

Kecamatan <i>Subdistrict</i>	Poliklinik <i>Polyclinic</i>		
	2014	2018	2019
(1)	(8)	(9)	(10)
Pulau Gorom	-	-	NA
Kesui Watubela	-	-	NA
Teor	-	-	NA
Gorom Timur	-	-	NA
Pulau Panjang	-	-	NA
Seram Timur	-	1	NA
Tutuk Tolu	-	-	NA
Kilmury	-	-	NA
Lian Vitu	-	-	NA
Kian Darat	-	-	NA
Werinama	-	-	NA
Siwalalat	-	-	NA
Bula	-	2	NA
Bula Barat	-	-	NA
Teluk Waru	-	-	NA
Seram Bagian Timur	0	3	NA

Lanjutan Tabel/*Continued Table 4.2.1*

Kecamatan Subdistrict	Puskesmas Public Health Center		
	2014	2018	2019
(1)	(11)	(12)	(13)
Pulau Gorom	1	3	NA
Kesui Watubela	1	1	NA
Teor	1	1	NA
Gorom Timur	1	1	NA
Pulau Panjang	1	1	NA
Seram Timur	1	2	NA
Tutuk Tolu	1	2	NA
Kilmury	2	2	NA
Lian Vitu	-	1	NA
Kian Darat	2	2	NA
Werinama	2	2	NA
Siwalalat	2	2	NA
Bula	1	1	NA
Bula Barat	1	2	NA
Teluk Waru	1	1	NA
Seram Bagian Timur	18	24	NA

Lanjutan Tabel/*Continued Table* 4.2.1

Kecamatan <i>Subdistrict</i>	Puskesmas Pembantu <i>Subsidiary of Public Health Center</i>		
	2014	2018	2019
(1)	(14)	(15)	(16)
Pulau Gorom	6	9	NA
Kesui Watubela	6	9	NA
Teor	1	3	NA
Gorom Timur	3	5	NA
Pulau Panjang	1	0	NA
Seram Timur	3	3	NA
Tutuk Tolu	4	7	NA
Kilmury	2	4	NA
Lian Vitu	2	6	NA
Kian Darat	1	4	NA
Werinama	4	5	NA
Siwalalat	2	2	NA
Bula	2	2	NA
Bula Barat	7	8	NA
Teluk Waru	6	5	NA
Seram Bagian Timur	50	72	NA

Lanjutan Tabel/Continued Table 4.2.1

Kecamatan Subdistrict	Apotek Pharmacy		
	2014	2018	2019
(1)	(17)	(18)	(19)
Pulau Gorom	-	-	NA
Kesui Watubela	-	-	NA
Teor	-	-	NA
Gorom Timur	-	-	NA
Pulau Panjang	-	-	NA
Seram Timur	1	1	NA
Tutuk Tolu	-	-	NA
Kilmury	-	-	NA
Lian Vitu	-	-	NA
Kian Darat	-	-	NA
Werinama	-	-	NA
Siwalalat	-	-	NA
Bula	3	3	NA
Bula Barat	-	-	NA
Teluk Waru	-	-	NA
Seram Bagian Timur	4	4	NA

Catatan/Note: ¹ Desa pada tabel ini termasuk Unit Permukiman Transmigrasi (UPT) yang masih dibina oleh kementerian terkait dan nagari di Kabupaten/Kota Sumatera Barat/Villages in this table include Transmigration Settlement Unit which is still fostered by the relevant ministries and the nagari in the Province of Sumatera Barat

Sumber/Source: BPS, Pendataan Potensi Desa (Podes)/BPS-Statistics Indonesia, Village Potential Data Collecting

Tabel
Table 4.2.2**Jumlah Tenaga Kesehatan Menurut Kecamatan, 2019**
Number of Medical Personnel by Subdistrict, 2019

Kecamatan Subdistrict	Dokter Doctor	Perawat Nurse	Bidan Midwife	Sanitasi Saniter	Lainnya Others
(1)	(2)	(3)	(4)	(5)	(6)
Pulau Gorom	5	24	15	7	23
Kesui Watubela	1	13	4	2	6
Teor	-	7	2	2	10
Gorom Timur	1	8	3	2	9
Pulau Panjang	1	5	2	2	8
Seram Timur	2	17	11	4	16
Tutuk Tolu	2	7	7	2	5
Kilmury	-	15	3	7	28
Lian Vitu	-	-	-	-	-
Kian Darat	1	7	4	2	5
Werinama	1	16	10	6	12
Siwalalat	2	17	9	6	18
Bula	3	29	12	4	11
Bula Barat	2	22	9	2	11
Teluk Waru	2	8	2	1	6
Seram Bagian Timur	23	195	93	49	168

Catatan/Note: Tidak termasuk data dari Rumah Sakit

Sumber/Source: Dinas Kesehatan Kabupaten Seram Bagian Timur/Health Office of Seram Bagian Timur Regency

Tabel 4.2.3 **Persentase Penduduk yang Mempunyai Keluhan Kesehatan Selama Sebulan Terakhir Menurut Kecamatan, 2014–2019**
Percentage of People Who Had Health Complaint During a Month Prior to The Survey by Subdistrict, 2014–2019

Kecamatan Subdistrict	2014	2015	2016	2017	2018	2019
(1)	(2)	(3)	(4)	(5)	(6)	(7)
Pulau Gorom	-	-	-	-	-	-
Kesui Watubela	-	-	-	-	-	-
Teor	-	-	-	-	-	-
Gorom Timur	-	-	-	-	-	-
Pulau Panjang	-	-	-	-	-	-
Seram Timur	-	-	-	-	-	-
Tutuk Tolu	-	-	-	-	-	-
Kilmury	-	-	-	-	-	-
Lian Vitu	-	-	-	-	-	-
Kian Darat	-	-	-	-	-	-
Werinama	-	-	-	-	-	-
Siwalalat	-	-	-	-	-	-
Bula	-	-	-	-	-	-
Bula Barat	-	-	-	-	-	-
Teluk Waru	-	-	-	-	-	-
Seram Bagian Timur	-	-	-	-	-	-

Catatan/Note: ...

Sumber/Source: BPS, Survei Sosial Ekonomi Nasional (Susenas)/BPS-Statistics Indonesia, National Socioeconomic Survey

Tabel
Table 4.2.4

Jumlah Rumah Sakit Umum, Rumah Sakit Khusus, Rumah Sakit/Rumah Bersalin, Puskesmas, Klinik/Balai Kesehatan, Posyandu, dan Polindes Menurut Kecamatan, 2018 dan 2019
Number of General Hospital, Special Hospital, Maternity Hospital and Public Health Center, Medical Clinic, Integrated Service Post, Village maternity Cottage by Subdistrict, 2018 and 2019

Kecamatan Subdistrict	Rumah Sakit Umum General Hospital		Rumah Sakit Khusus Special Hospital	
	2018	2019	2018	2019
(1)	(2)	(3)	(4)	(5)
Pulau Gorom	-	1	-	-
Kesui Watubela	-	-	-	-
Teor	-	-	-	-
Gorom Timur	-	-	-	-
Pulau Panjang	-	-	-	-
Seram Timur	-	-	-	-
Tutuk Tolu	-	-	-	-
Kilmury	-	-	-	-
Lian Vitu	-	-	-	-
Kian Darat	-	-	-	-
Werinama	-	-	-	-
Siwalalat	-	-	-	-
Bula	1	1	-	-
Bula Barat	-	-	-	-
Teluk Waru	-	-	-	-
Seram Bagian Timur	1	2	0	0

Lanjutan Tabel/Continued Table 4.2.4

Kecamatan Subdistrict	Rumah Sakit Bersalin/ Rumah Bersalin Maternity Hospital		Puskesmas Public Health Center	
	2018	2019	2018	2019
(1)	(6)	(7)	(8)	(9)
Pulau Gorom	-	-	3	3
Kesui Watubela	-	-	1	1
Teor	-	-	1	1
Gorom Timur	-	-	1	1
Pulau Panjang	-	-	1	1
Seram Timur	-	-	1	1
Tutuk Tolu	-	-	1	1
Kilmury	-	-	2	2
Lian Vitu	-	-	-	-
Kian Darat	-	-	1	1
Werinama	-	-	2	2
Siwalalat	-	-	2	2
Bula	-	-	1	1
Bula Barat	-	-	1	1
Teluk Waru	-	-	1	1
Seram Bagian Timur	0	0	19	19

Lanjutan Tabel/Continued Table 4.2.4

Kecamatan Subdistrict	Klinik/Balai Kesehatan Medical Clinic		Posyandu Integrated Service Post		Polindes Village Maternity Cottage	
	2018	2019	2018	2019	2018	2019
(1)	(10)	(11)	(12)	(13)	(14)	(15)
Pulau Gorom	-	-	39	39	-	-
Kesui Watubela	-	-	21	21	-	-
Teor	-	-	10	10	-	-
Gorom Timur	-	-	18	18	-	-
Pulau Panjang	-	-	6	6	-	-
Seram Timur	-	-	35	33	-	-
Tutuk Tolu	-	-	12	12	-	-
Kilmury	-	-	19	19	2	2
Lian Vitu	-	-	-	-	-	-
Kian Darat	-	-	10	9	-	-
Werinama	-	-	16	16	-	-
Siwalalat	-	-	12	12	1	1
Bula	3	1	14	17	1	1
Bula Barat	-	-	13	13	2	2
Teluk Waru	-	-	16	14	-	-
Seram Bagian Timur	3	1	241	239	6	6

Sumber/Source: Dinas Kesehatan Kabupaten Seram Bagian Timur/Health Office of Seram Bagian Timur Regency

Tabel
Table 4.2.5

**Jumlah Persebaran Klinik Keluarga Berencana (KKB)
dan Pos Pelayanan Keluarga Berencana Desa (PPKBD)
Menurut Kecamatan, 2019**
*Number of Family Planning Clinics and Village Family
Planning Service Units by Subdistrict in Seram Bagian Timur
Regency, 2019*

Kecamatan Subdistrict	KKB Family Planning Clinics	PPKBD Village Family Planning Service Units
(1)	(2)	(3)
Pulau Gorom	3	39
Kesui Watubela	1	22
Teor	1	10
Gorom Timur	1	21
Pulau Panjang	1	9
Seram Timur	1	31
Tutuk Tolu	1	14
Kilmury	2	21
Lian Vitu	-	1
Kian Darat	1	11
Werinama	2	17
Siwalalat	2	15
Bula	1	20
Bula Barat	1	20
Teluk Waru	1	16
Seram Bagian Timur	19	267

Catatan/Note: ...

Sumber/Source: Dinas Pengendalian Penduduk dan Keluarga Berencana/Population Control and Family Planning Office of Seram Bagian Timur Regency

Tabel
Table 4.2.6**Jumlah Persebaran Klasifikasi Penggunaan Metode
Kontrasepsi Menurut Kecamatan, 2019**
**Number of Contraception Methods Used by Subdistrict in
Seram Bagian Timur Regency, 2019**

Kecamatan Subdistrict	Peserta KB Aktif Active Family Planning Participants			Jumlah Total
	Implan Implant	Suntik Injection	Pil Pill	
(1)	(2)	(3)	(4)	(5)
Pulau Gorom	3	498	104	605
Kesui Watubela	3	366	178	547
Teor	3	189	77	269
Gorom Timur	2	377	102	481
Pulau Panjang	1	133	47	181
Seram Timur	3	468	93	564
Tutuk Tolu	4	385	75	464
Kilmury	1	412	53	466
Lian Vitu	3	501	92	596
Kian Darat	1	387	99	487
Werinama	3	399	117	519
Siwalalat	3	573	96	672
Bula	49	780	118	947
Bula Barat	65	580	190	835
Teluk Waru	2	395	88	485
Seram Bagian Timur	146	6443	1529	8118

Catatan/Note: ...

Sumber/Source: Dinas Pengendalian Penduduk dan Keluarga Berencana/Population Control and Family Planning Office of Seram Bagian Timur Regency

4.3 AGAMA DAN SOSIAL LAINNYA RELIGION AND OTHER SOCIAL AFFAIRS

Tabel 4.3.1 **Jumlah Penduduk Menurut Kecamatan dan Agama yang Dianut, 2018**
Table 4.3.1 **Population by Subdistrict and Religion, 2018**

Kecamatan Subdistrict	Islam	Protestan Protestant	Katolik Catholic	Hindu	Budha Buddha	Lainnya Others
(1)	(2)	(3)	(4)	(5)	(6)	(7)
Pulau Gorom	21 827	45	37	-	-	-
Kesui Watubela	9 879	587	243	-	-	-
Teor	2 845	459	1 146	-	-	-
Gorom Timur	8 334	-	-	-	-	-
Pulau Panjang	2 422	-	-	-	-	-
Seram Timur	12 185	-	-	-	-	-
Tutuk Tolu	7 702	-	-	-	-	-
Kilmury	5 449	-	-	-	-	-
Lian Vitu	5 677	-	-	-	-	-
Kian Darat	5 742	-	-	-	-	-
Werinama	7 027	82	-	-	-	-
Siwalalat	7 246	1 638	20	-	-	-
Bula	23 244	90	48	67	-	-
Bula Barat	7 451	226	-	440	42	-
Teluk Waru	4 802	-	-	-	-	-
Seram Bagian Timur	131 832	3 127	1 494	507	42	-

Sumber/Source: Kementerian Agama Kabupaten Seram Bagian Timur / Religion Ministry Official of Seram Bagian Timur Regency

Tabel
Table 4.3.2**Jumlah Tempat Peribadatan Menurut Kecamatan,
2018**
*Number of Places of Worship by Subdistrict and Religion,
2018*

Kecamatan Subdistrict	Masjid Mosque	Mushola Pray Room	Gereja Protestan Protestant Church	Gereja Katholik Catholic Church	Pura Temple	Vihara
(1)	(2)	(3)	(4)	(5)	(6)	(7)
Pulau Gorom	45	6	-	-	-	-
Kesui Watubela	18	5	2	2	-	-
Teor	4	3	1	-	-	-
Gorom Timur	27	5	-	-	-	-
Pulau Panjang	6	5	-	-	-	-
Seram Timur	33	8	-	-	-	-
Tutuk Tolu	23	7	-	-	-	-
Kilmury	24	5	-	-	-	-
Lian Vitu	12	5	-	-	-	-
Kian Darat	17	5	-	-	-	-
Werinama	16	5	-	-	-	-
Siwalalat	8	6	6	5	-	-
Bula	24	11	2	-	-	-
Bula Barat	13	5	1	-	3	1
Teluk Waru	14	6	-	-	-	-
Seram Bagian Timur	284	87	12	7	3	1

Sumber/Source: Kementerian Agama Kabupaten Seram Bagian Timur / Religion Ministry Official of Seram Bagian Timur Regency

Tabel 4.3.3 **Jumlah Jemaah Haji Yang Diberangkatkan Ke Tanah Suci/**
Table **Mekah Menurut Jenis Kelamin dan Kecamatan, 2019**
Number of Places of Worship by Subdistrict and Religion,
2019

Kecamatan Subdistrict	Laki-Laki Male	Perempuan Female	Jumlah Total
(1)	(2)	(3)	(4)
Pulau Gorom	3	7	10
Kesui Watubela	-	1	1
Teor	-	-	-
Gorom Timur	2	1	3
Pulau Panjang	-	-	-
Seram Timur	5	4	9
Tutuk Tolu	3	2	5
Kilmury	2	2	4
Lian Vitu	-	3	3
Kian Darat	2	2	4
Werinama	1	3	4
Siwalalat	-	-	-
Bula	29	39	68
Bula Barat	2	3	5
Teluk Waru	-	-	-
Seram Bagian Timur	49	67	116

Sumber/Source: Kementerian Agama Kabupaten Seram Bagian Timur / Religion Ministry Official of Seram Bagian Timur Regency

Tabel
Table 4.3.4**Jumlah Desa¹/Kelurahan yang Mengalami Bencana Alam²
Menurut Kecamatan, 2014 -2019**
**Number of Villages¹ that Had Natural Disaster² by
Subdistrict, 2014 -2019**

Kecamatan Subdistrict	Banjir/Flood		
	2014	2018	2019
(1)	(2)	(3)	(4)
Pulau Gorom	1	1	NA
Kesui Watubela	3	2	NA
Teor	-	2	NA
Gorom Timur	4	4	NA
Pulau Panjang	-	-	NA
Seram Timur	-	2	NA
Tutuk Tolu	-	1	NA
Kilmury	-	2	NA
Lian Vitu	7	-	NA
Kian Darat	4	-	NA
Werinama	1	1	NA
Siwalalat	2	-	NA
Bula	8	7	NA
Bula Barat	4	7	NA
Teluk Waru	8	2	NA
Seram Bagian Timur	42	32	NA

Lanjutan Tabel/Continued Table 4.3.4

Kecamatan Subdistrict	Gempa Bumi/Earthquake		
	2014	2018	2019
(1)	(5)	(6)	(7)
Pulau Gorom	-	-	NA
Kesui Watubela	-	7	NA
Teor	-	-	NA
Gorom Timur	-	-	NA
Pulau Panjang	-	-	NA
Seram Timur	-	-	NA
Tutuk Tolu	-	3	NA
Kilmury	-	-	NA
Lian Vitu	-	1	NA
Kian Darat	-	1	NA
Werinama	-	-	NA
Siwalalat	-	-	NA
Bula	-	-	NA
Bula Barat	-	-	NA
Teluk Waru	-	4	NA
Seram Bagian Timur	0	16	NA

Lanjutan Tabel/*Continued Table 4.3.4*

Kecamatan Subdistrict	Tanah Longsor/Landslide		
	2014	2018	2019
(1)	(8)	(9)	(10)
Pulau Gorom	2	2	NA
Kesui Watubela	11	4	NA
Teor	1	-	NA
Gorom Timur	5	3	NA
Pulau Panjang	-	-	NA
Seram Timur	1	-	NA
Tutuk Tolu	-	2	NA
Kilmury	-	-	NA
Lian Vitu	-	1	NA
Kian Darat	1	-	NA
Werinama	1	-	NA
Siwalalat	1	-	NA
Bula	1	-	NA
Bula Barat	-	2	NA
Teluk Waru	-	-	NA
Seram Bagian Timur	24	14	NA

Catatan/Note: ¹ Desa pada tabel ini termasuk Unit Permukiman Transmigrasi (UPT) yang masih dibina oleh kementerian terkait dan nagari di Kabupaten/Kota Sumatera Barat/Villages in this table are included in Transmigration Settlement Unit which is still fostered by the relevant ministries and the nagari in the Province of Sumatera Barat

² Terjadi dalam tiga tahun terakhir sampai dengan saat pencacahan/Occured during the last three years by the time of enumeration

Sumber/Source: BPS, Pendataan Potensi Desa (Podes)/BPS-Statistics Indonesia, Village Potential Data Collecting

4.4 KEMISKINAN POVERTY

Tabel 4.4.1 **Garis Kemiskinan, Jumlah, dan Persentase Penduduk Miskin di Kabupaten Seram Bagian Timur, 2015–2019**
Poverty Line, Number, and Percentage of Poor People in Seram Bagian Timur Regency, 2015–2019

Tahun Year	Garis Kemiskinan (rupiah/kapita/bulan) Poverty Line (rupiah/capita/month)	Jumlah Penduduk Miskin (ribu) Number of Poor People (thousand)	Persentase Penduduk Miskin Percentage of Poor People
(1)	(2)	(3)	(4)
2015	311 770	27 440	25,37
2016	319 266	26 890	24,53
2017	334 645	26 230	23,59
2018	341 261	26 640	23,62
2019	375 040	26 440	23,13

Catatan/Note: ...

Sumber/Source: .BPS, Survei Sosial Ekonomi Nasional Maret/BPS-Statistics Indonesia, March National Socioeconomic Survey

Tabel
Table 4.4.2**Indeks Kedalaman Kemiskinan dan Indeks Keparahan Kemiskinan di Kabupaten Seram Bagian Timur, 2012–2019**
Poverty Gap Index and Poverty Severity Index in Seram Bagian Timur Regency, 2012–2019

Tahun Year	Indeks Kedalaman Kemiskinan Poverty Gap Index	Indeks Keparahan Kemiskinan Poverty Severity Index
(1)	(2)	(3)
2012	4,27	1,18
2013	3,47	0,77
2014	3,52	0,87
2015	3,47	0,69
2016	4,26	1,20
2017	4,87	1,57
2018	3,92	0,98
2019	4,35	1,18

Catatan/Note: ...

Sumber/Source: .BPS, Survei Sosial Ekonomi Nasional Maret/BPS-Statistics Indonesia, March National Socioeconomic Survey

Tabel 4.4.3 **Jumlah Persebaran Klasifikasi Tingkatan Keluarga Menurut Kecamatan, 2019**
Number of Family Classification by Subdistrict in Seram Bagian Timur Regency, 2019

Kecamatan Subdistrict	Keluarga Prasejahtera Pre-Prosperous Family	Keluarga Sejahtera Prosperous Family				Jumlah Total
		I	II	III	III+	
(1)	(2)	(3)	(4)	(5)	(6)	(7)
Pulau Gorom	829	604	397	88	19	1937
Kesui Watubela	1037	622	353	52	8	2072
Teor	131	79	47	7	3	267
Gorom Timur	660	533	324	33	6	1556
Pulau Panjang	192	115	65	10	2	384
Seram Timur	1031	622	356	53	16	2078
Tutuk Tolu	612	367	208	31	6	1224
Kilmury	797	479	271	39	4	1590
Lian Vitu	296	177	100	15	3	591
Kian Darat	230	135	78	11	2	456
Werinama	619	371	210	31	6	1237
Siwalalat	582	349	283	29	4	1247
Bula	285	1436	469	403	63	2656
Bula Barat	747	448	254	37	7	1493
Teluk Waru	715	429	245	6	1	1396
Seram Bagian Timur	8763	6766	3660	845	150	20184

Catatan/Note: ...

Sumber/Source: Dinas Pengendalian Penduduk dan Keluarga Berencana/Population Control and Family Planning Office of Seram Bagian Timur Regency

BAB **CHAPTER** **05**

PERTANIAN, KEHUTANAN, PETERNAKAN, DAN PERIKANAN

**Ada 0,39 % lahan sawah di SBT
dan semua berada di Kecamatan Bula Barat**



Sumber : Dinas Pertanian Kabupaten Seram Bagian Timur

PENJELASAN TEKNIS

1. Lahan sawah adalah lahan pertanian yang berpetak-petak dan dibatasi oleh pematang (galengan), saluran untuk menahan/ menyalurkan air, yang biasanya ditanami padi sawah tanpa memandang dari mana diperoleh atau status lahan tersebut. Lahan yang dimaksud termasuk lahan yang terdaftar di Pajak Bumi Bangunan, luran Pembangunan Daerah, lahan bengkok, lahan serobotan, lahan rawa yang ditanami padi dan lahan bekas tanaman tahunan yang telah dijadikan sawah, baik yang ditanami padi, palawija atau tanaman semusim lainnya.
2. Tegall/Kebun adalah lahan pertanian bukan sawah (lahan kering) yang ditanami tanaman semusim atau tahunan dan terpisah dengan halaman sekitar rumah serta penggunaannya tidak berpindah pindah.
3. Ladang/Huma adalah lahan pertanian bukan sawah (lahan kering) yang biasanya ditanami tanaman semusim dan penggunaannya hanya semusim atau dua musim, kemudian akan ditinggalkan bila sudah tidak subur lagi (berpindah-pindah). Kemungkinan lahan ini beberapa tahun kemudian akan dikerjakan kembali jika sudah subur.

TECHNICAL NOTES

1. *Wetland is agricultural land that separated by small dykes to resist water, where the main crop is usually wetland paddy without considering where it is got from or the status of the land. It includes the land that is registered at land income tax office, regional development contribution, 'bengkok' land, illegal ownership, swamps for rice cultivation, and annual crop land mark that has been used as rice field, which are both planted with paddy, secondary crops or the other seasonal crops.*
2. *Dry field/Garden is an dryland (unirrigated land) which is planted with seasonal or annual crops and separately from the yard around the house without shifting*
3. *Unirrigated agricultural field / Shifting cultivation land is dryland (unirrigated land) that usually is cultivated for seasonal crops and utilized only for one or two seasons, then it will be left when it is not fertile (shifting). Maybe, this land will be used again in a few years if it has been fertile.*

4. Lahan yang sementara tidak diusahakan adalah lahan yang biasanya diusahakan tetapi untuk sementara (lebih dari 1 (satu) tahun tetapi kurang dari atau sama dengan 2 (dua) tahun) tidak diusahakan, termasuk lahan sawah yang tidak diusahakan selama lebih dari 2 (dua) tahun.
 5. Data pokok tanaman pangan yang dikumpulkan adalah luas panen dan produktivitas (hasil per hektar). Produksi tanaman pangan merupakan hasil perkalian antara luas panen dengan produktivitas. Pengumpulan data luas panen dilakukan setiap bulan dengan pendekatan area kecamatan di seluruh wilayah Indonesia. Pengumpulan data produktivitas dilakukan melalui pengukuran langsung pada plot ubinan berukuran 2½ m x 2½ m. Pengumpulan data produktivitas dilakukan setiap subround (empat bulanan) pada waktu panen petani.
 6. Data produksi padi dan palawija yang disajikan adalah dalam kualitas: gabah kering giling (padi), pipilan kering (jagung), biji kering (kedelai dan kacang tanah), dan umbi basah (ubi kayu dan ubi jalar).
4. *Temporarily unused land is land that is regularly used but temporarily (more than a year but less or equal than two years) is unused, it includes wetland that is not cultivated more than two years.*
 5. *The main food crops data collected consists of harvested area and productivity (yield per hectare). Food crops production is generated by harvested area multiplied by productivity. The harvested area data is collected every month using sub district area approach in all sub district in Indonesia. The productivity data collection is conducted by a direct measurement in 2½m x 2½m crop cutting plot. The productivity measurement is conducted in every subround (four monthly) at the time when farmers are harvesting their crops.*
 6. *Production of paddy and secondary crops data are presented in the form of: dry unhusked rice (paddy), dry loose maize (maize), dry shells crops (soybeans and peanuts), and fresh roots (cassava and sweet potatoes).*

7. Tanaman sayuran semusim adalah tanaman sumber vitamin, garam mineral dan lain-lain yang dikonsumsi dari bagian tanaman yang berupa daun, bunga, buah, dan umbinya, yang berumur kurang dari satu tahun.
 8. Tanaman buah-buahan semusim adalah tanaman sumber vitamin, garam mineral, dan lain-lain yang dikonsumsi dari bagian tanaman yang berupa buah, berumur kurang dari satu tahun, tidak berbentuk pohon/rumpun tetapi menjalar dan berbatang lunak.
 9. Tanaman buah-buahan tahunan adalah tanaman sumber vitamin, garam mineral, dan lain-lain yang dikonsumsi dari bagian tanaman yang berupa buah dan merupakan tanaman tahunan.
 10. Tanaman sayuran tahunan adalah tanaman sumber vitamin, garam mineral, dan lain-lain yang dikonsumsi dari bagian tanaman yang berupa daun dan atau buah yang berumur lebih dari satu tahun.
 11. Tanaman biofarmaka adalah tanaman yang bermanfaat untuk obat-obatan, kosmetik, dan kesehatan yang dikonsumsi atau digunakan dari bagian-bagian tanaman seperti daun, batang, buah, umbi (rimpang) ataupun akar.
7. *Seasonal vegetable plants are plants which are the sources of vitamin, mineral salt, etc, consumed from the part of the plant in the form of leaf, flower, fruit, and root with the age of less than one year.*
 8. *Seasonal fruit plants are plants which are the sources of vitamin, mineral salt, etc, consumed from the part of the plant in the form of fruits. These plants are creeps with the age of less than one year.*
 9. *Annual fruit plants are plants which are the sources of vitamin, contained mineral salt, etc, consumed from the part of plant in the form of fruit and more than one year of age.*
 10. *Annual vegetable plants are plants which are the sources of vitamin, contained mineral salt, etc, consumed from the part of the plant in the form of vegetable and more than one year of age.*
 11. *Medicinal plants are plants which are useful for medicine. It is consumed from part of the plant such as leaf, flower, fruit, tuber, and root.*

12. Tanaman hias adalah tanaman yang mempunyai nilai keindahan baik bentuk, warna daun, tajuk maupun bunganya, sering digunakan untuk penghias pekarangan dan lain sebagainya.
13. Luas panen tanaman hortikultura adalah luas tanaman sayuran, buah-buahan, biofarmaka, dan tanaman hias yang diambil hasilnya/dipanen pada periode pelaporan.
14. Luas panen untuk tanaman sayuran adalah luas tanaman yang dipanen sekaligus/habis/dibongkar dan luas tanaman yang dipanen berkali-kali (lebih dari satu kali)/belum habis.
15. Tanaman yang dipanen sekaligus/habis/dibongkar adalah tanaman yang sehabis panen langsung dibongkar/dicabut, terdiri dari bawang merah, bawang putih, bawang daun, kentang, kol/kubis, kembang kol, petsai/sawi, wortel, lobak, dan kacang merah.
16. Tanaman yang dipanen berkali-kali (lebih dari satu kali)/belum habis adalah tanaman yang pemanenannya lebih dari satu kali dan biasanya dibongkar apabila panen terakhir sudah tidak memadai lagi, terdiri dari: kacang panjang, cabe besar, cabe rawit, jamur, tomat, terung, buncis, ketimun, labu siam, kangkung,
12. *Ornamental plants are plants which have a beauty value, either in shape, colour of leaf or crown of flower, and they are often used as a yard decorator.*
13. *Harvested area of horticulture is area which vegetable, fruit, medicinal and ornamental plant of crop harvested during the period of report.*
14. *Harvested area of vegetables is area of entirely plant harvested/demolished and plant harvested several times/undemolished.*
15. *Entirely plants harvested/demolished are plants usually harvested once and demolished to be substituted by other plants, consisting of: shallots, garlic, leeks, potato, cabbage, cauli flower, mustard green, carrots, chinese radish, and red kidney beans.*
16. *Plants harvested several times/undemolished are plants usually harvested more than once and demolished in the case that the last harvest was economically not profitable. They consist of : yard long beans, chili, small chili, mushroom, tomatoes, egg plant, frech beans, cucumber, pumpkin/chajota, swamp cabbage, spinach,*

bayam, melon, semangka, dan blewah.

melon, watermelon, and blewah.

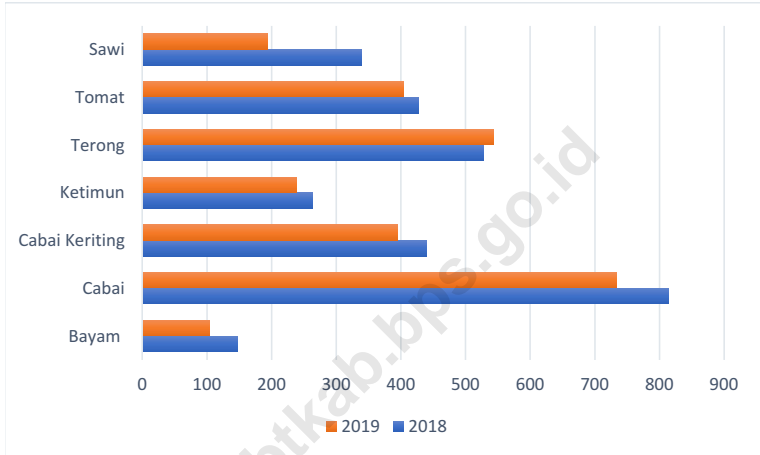
17. Produksi hortikultura adalah hasil menurut bentuk produk dari setiap tanaman sayuran, buah-buahan, biofarmaka dan tanaman hias yang diambil berdasarkan luas yang dipanen/tanaman yang menghasilkan pada bulan/triwulan laporan.

17. *Horticulture production is the standard production quantity form of vegetable, fruit, medicinal and ornamental plant based on harvested area/the number of production plants reported monthly/quarterly.*

<https://sbt.kab.bps.go.id/>

Gambar 5.1
Figures

Produksi Tanaman Sayuran Menurut Jenis Tanaman (ton), 2018 dan 2019
Production of Vegetables by Kind of Plant (ton), 2018 dan 2019



Sumber/Source : Dinas Pertanian Kabupaten Seram Bagian Timur/ Agriculture Official of Seram Bagian Timur Regency

**5.1 HORTIKULTURA
HORTICULTURE**

Tabel 5.1.1 Luas Panen Tanaman Sayuran Menurut Kecamatan dan Jenis Tanaman (ha), 2018 dan 2019
Table 5.1.1 Harvested Area of Vegetables by Subdistrict and Kind of Plant (ha), 2018 and 2019

Kecamatan Subdistrict	Bayam/Spinach		Cabai/Chili	
	2018	2019	2018	2019
(1)	(2)	(3)	(4)	(5)
Pulau Gorom	1	1	12	7
Kesui Watubela	-	-	-	-
Teor	-	-	11	5
Gorom Timur	-	-	9	5
Pulau Panjang	2	2	9	4
Seram Timur	3	2	7	3
Tutuk Tolu	-	-	6	2
Kilmury	3	2	6	3
Lian Vitu	-	-	6	3
Kian Darat	3	2	7	3
Werinama	4	3	8	5
Siwalalat	1	2	7	6
Bula	33	22	42	49
Bula Barat	24	16	26	48
Teluk Waru	-	-	7	4
Seram Bagian Timur	74	52	163	147

Lanjutan Tabel/*Continued Table 5.1.1*

Kecamatan Subdistrict	Cabai Keriting/ <i>Curly Cepper</i>		Mentimun/ <i>Cucumber</i>	
	2018	2019	2018	2019
(1)	(6)	(7)	(8)	(9)
Pulau Gorom	2	2	-	-
Kesui Watubela	-	-	-	-
Teor	-	-	-	-
Gorom Timur	-	-	-	-
Pulau Panjang	8	3	-	-
Seram Timur	-	-	-	-
Tutuk Tolu	2	1	-	-
Kilmury	-	-	-	-
Lian Vitu	4	1	-	-
Kian Darat	-	-	-	-
Werinama	5	3	-	-
Siwalalat	8	4	-	-
Bula	29	34	18	17
Bula Barat	30	31	15	13
Teluk Waru	-	-	-	-
Seram Bagian Timur	88	79	33	30

Lanjutan Tabel/*Continued Table 5.1.1*

Kecamatan Subdistrict	Terong Eggplant		Tomat/Tomato		Sawi Cabbage	
	2018	2019	2018	2019	2018	2019
(1)	(10)	(11)	(12)	(13)	(14)	(15)
Pulau Gorom	4	2	4	2	6	1
Kesui Watubela	4	2	-	-	8	4
Teor	4	1	4	1	8	3
Gorom Timur	-	-	5	3	8	1
Pulau Panjang	-	-	-	-	9	2
Seram Timur	-	-	9	3	-	-
Tutuk Tolu	5	1	-	-	-	-
Kilmury	3	1	4	2	8	4
Lian Vitu	-	-	-	-	-	-
Kian Darat	5	2	-	-	-	-
Werinama	7	3	-	-	8	7
Siwalalat	7	2	-	-	-	-
Bula	27	25	44	40	32	23
Bula Barat	18	28	30	28	26	20
Teluk Waru	4	1	7	2	-	-
Seram Bagian Timur	88	68	107	81	113	65

Catatan/Note: ...

Sumber/Source: BPS, Statistik Pertanian Hortikultura SPH-SBS/BPS-Statistics Indonesia, Agricultural Statistic for Horticulture SPH-SBS

Tabel
Table 5.1.2**Produksi Tanaman Sayuran Menurut Kecamatan dan Jenis Tanaman (ton), 2018 dan 2019**
Production of Vegetables by Subdistrict and Kind of Plant (ton), 2018 dan 2019

Kecamatan Subdistrict	Bayam/Spinach		Cabai/Chili	
	2018	2019	2018	2019
(1)	(2)	(3)	(4)	(5)
Pulau Gorom	2	2	60	35
Kesui Watubela	-	-	-	-
Teor	-	-	55	25
Gorom Timur	-	-	45	25
Pulau Panjang	4	4	45	20
Seram Timur	6	4	35	15
Tutuk Tolu	-	-	30	10
Kilmury	6	4	30	15
Lian Vitu	-	-	30	15
Kian Darat	6	4	35	15
Werinama	8	6	40	25
Siwalalat	2	4	35	30
Bula	66	44	210	245
Bula Barat	48	32	130	240
Teluk Waru	-	-	35	20
Seram Bagian Timur	148	104	815	735

Lanjutan Tabel/Continued Table 5.1.2

Kecamatan Subdistrict	Cabai Keriting/Curly Pepper		Ketimun/Cucumber	
	2018	2019	2018	2019
(1)	(6)	(7)	(8)	(9)
Pulau Gorom	10	10	-	-
Kesui Watubela	-	-	-	-
Teor	-	-	-	-
Gorom Timur	-	-	-	-
Pulau Panjang	40	15	-	-
Seram Timur	-	-	-	-
Tutuk Tolu	10	5	-	-
Kilmury	-	-	-	-
Lian Vitu	20	5	-	-
Kian Darat	-	-	-	-
Werinama	25	15	-	-
Siwalalat	40	20	-	-
Bula	145	170	144	136
Bula Barat	150	155	120	104
Teluk Waru	-	-	-	-
Seram Bagian Timur	440	395	264	240

Lanjutan Tabel/Continued Table 5.1.2

Kecamatan Subdistrict	Terong Eggplant		Tomat/Tomato		Sawi Cabbage	
	2018	2019	2018	2019	2018	2019
(1)	(10)	(11)	(12)	(13)	(14)	(15)
Pulau Gorom	24	16	16	10	18	3
Kesui Watubela	24	16	-	-	24	12
Teor	24	8	16	5	24	9
Gorom Timur	-	-	20	15	24	3
Pulau Panjang	-	-	-	-	27	6
Seram Timur	-	-	36	15	-	-
Tutuk Tolu	30	8	-	-	-	-
Kilmury	18	8	16	10	24	12
Lian Vitu	-	-	-	-	-	-
Kian Darat	30	16	-	-	-	-
Werinama	42	24	-	-	24	21
Siwalalat	42	16	-	-	-	-
Bula	162	200	176	200	96	69
Bula Barat	108	224	120	140	78	60
Teluk Waru	24	8	28	10	-	-
Seram Bagian Timur	528	544	428	405	339	195

Sumber/Source: Dinas Pertanian Kabupaten Seram Bagian Timur/ Agriculture Official of Seram Bagian Timur Regency

Tabel
Table 5.1.3

Luas Panen Tanaman Biofarmaka Menurut Kecamatan dan Jenis Tanaman (m²), 2018 dan 2019
Harvested Area of Medicinal Plants by Subdistrict and Kind of Plant (m²), 2018 and 2019

Kecamatan Subdistrict	Jahe/Ginger		Laos/Lengkuas/Galanga	
	2018	2019	2018	2019
(1)	(2)	(3)	(4)	(5)
Pulau Gorom	-	-	-	-
Kesui Watubela	-	-	-	-
Teor	-	-	-	-
Gorom Timur	-	-	-	-
Pulau Panjang	-	-	-	-
Seram Timur	-	-	-	-
Tutuk Tolu	-	-	-	-
Kilmury	-	-	-	-
Lian Vitu	-	-	-	-
Kian Darat	-	-	-	-
Werinama	-	-	-	-
Siwalalat	-	-	-	-
Bula	-	-	-	-
Bula Barat	-	-	-	-
Teluk Waru	-	-	-	-
Seram Bagian Timur	0	0	0	0

Lanjutan Tabel/*Continued Table* 5.1.3

Kecamatan Subdistrict	Kencur/ <i>East Indian Galangal</i>		Kunyit/ <i>Turmeric</i>	
	2018	2019	2018	2019
(1)	(6)	(7)	(8)	(9)
Pulau Gorom	-	-	-	-
Kesui Watubela	-	-	-	-
Teor	-	-	-	-
Gorom Timur	-	-	-	-
Pulau Panjang	-	-	-	-
Seram Timur	-	-	-	-
Tutuk Tolu	-	-	-	-
Kilmury	-	-	-	-
Lian Vitu	-	-	-	-
Kian Darat	-	-	-	-
Werinama	-	-	-	-
Siwalalat	-	-	-	-
Bula	-	-	-	-
Bula Barat	-	-	-	-
Teluk Waru	-	-	-	-
Seram Bagian Timur	0	0	0	0

Catatan/*Note*: ...Sumber/*Source*: BPS, Statistik Pertanian Hortikultura SPH-TBF/BPS-*Statistics Indonesia, Agricultural Statistic for Horticulture SPH-TBF*

Tabel 5.1.4 **Produksi Tanaman Biofarmaka Menurut Kecamatan dan Jenis Tanaman (kg), 2018 and 2019**
Table 5.1.4 **Production of Medicinal Plants by Subdistrict and Kind of Plant (kg) 2018 and 2019**

Kecamatan Subdistrict	Jahe/Ginger		Laos/Lengkuas/Galanga	
	2018	2019	2018	2019
(1)	(2)	(3)	(4)	(5)
Pulau Gorom	-	-	-	-
Kesui Watubela	-	-	-	-
Teor	-	-	-	-
Gorom Timur	-	-	-	-
Pulau Panjang	-	-	-	-
Seram Timur	-	-	-	-
Tutuk Tolu	-	-	-	-
Kilmury	-	-	-	-
Lian Vitu	-	-	-	-
Kian Darat	-	-	-	-
Werinama	-	-	-	-
Siwalalat	-	-	-	-
Bula	-	-	-	-
Bula Barat	-	-	-	-
Teluk Waru	-	-	-	-
Seram Bagian Timur	0	0	0	0

Lanjutan Tabel/*Continued Table* 5.1.4

Kecamatan Subdistrict	Kencur/ <i>East Indian Galangal</i>		Kunyit/ <i>Turmeric</i>	
	2018	2019	2018	2019
(1)	(6)	(7)	(8)	(9)
Pulau Gorom	-	-	-	-
Kesui Watubela	-	-	-	-
Teor	-	-	-	-
Gorom Timur	-	-	-	-
Pulau Panjang	-	-	-	-
Seram Timur	-	-	-	-
Tutuk Tolu	-	-	-	-
Kilmury	-	-	-	-
Lian Vitu	-	-	-	-
Kian Darat	-	-	-	-
Werinama	-	-	-	-
Siwalalat	-	-	-	-
Bula	-	-	-	-
Bula Barat	-	-	-	-
Teluk Waru	-	-	-	-
Seram Bagian Timur	0	0	0	0

Catatan/*Note*: ...Sumber/*Source*: BPS, Statistik Pertanian Hortikultura SPH-TBF/BPS-*Statistics Indonesia, Agricultural Statistic for Horticulture SPH-TBF*

Tabel 5.1.5 **Luas Panen Tanaman Biofarmaka Menurut Jenis Tanaman (m²), 2016–2019**
Table 5.1.5 **Harvested Area of Medicinal Plants by Kind of Plant (m²), 2016–2019**

Jenis Tanaman <i>Kind of Plants</i>	2016	2017	2018	2019
(1)	(2)	(3)	(4)	(5)
Dlingo/Dringo/ <i>Sweet Root/ Calamus</i>	-	-	-	-
Jahe/ <i>Ginger</i>	-	-	-	-
Kapulaga/ <i>Java Cardamon</i>	-	-	-	-
Keji Beling/Kecibeling/ <i>Strobilanthes crisper</i>	-	-	-	-
Kencur/ <i>East Indian Galangal</i>	-	-	-	-
Kunyit/ <i>Turmeric</i>	-	-	-	-
Laos/Lengkuas/ <i>Galanga</i>	-	-	-	-
Lempuyang/ <i>Zingiber Aromaticum</i>	-	-	-	-
Lidah Buaya/ <i>Oliviera</i>	-	-	-	-
Mahkota Dewa/ <i>God's Crown</i>	-	-	-	-
Mengkudu/Pace/ <i>Indian Mulberry</i>	-	-	-	-
Sambiloto/ <i>King of Bitter</i>	-	-	-	-
Temuireng/ <i>Black Turmeric</i>	-	-	-	-

Lanjutan Tabel/*Continued Table* 5.1.5

Jenis Tanaman <i>Kind of Plants</i>	2016	2017	2018	2019
(1)	(2)	(3)	(4)	(5)
Temukunci/ Chinese Keys	-	-	-	-
Temulawak/ Java Turmeric	-	-	-	-

Catatan/*Note*: ...

Sumber/*Source*: BPS, Statistik Pertanian Hortikultura SPH-TBF/*BPS-Statistics Indonesia, Agricultural Statistic for Horticulture SPH-TBF*

Tabel 5.1.6 **Produksi Tanaman Biofarmaka Menurut Jenis Tanaman (kg), 2016–2019**
Table 5.1.6 **Production of Medicinal Plants by Kind of Plant (kg), 2016–2019**

Jenis Tanaman <i>Kind of Plants</i>	2016	2017	2018	2019
(1)	(2)	(3)	(4)	(5)
Dlingo/Dringo/ Sweet Root/ <i>Calamus</i>	-	-	-	-
Jahe/ <i>Ginger</i>	-	-	-	-
Kapulaga/ <i>Java Cardamon</i>	-	-	-	-
Keji Beling/Kecibeling/ <i>Strobilanthes crisper</i>	-	-	-	-
Kencur/ <i>East Indian Galangal</i>	-	-	-	-
Kunyit/ <i>Turmeric</i>	-	-	-	-
Laos/Lengkuas/ <i>Galanga</i>	-	-	-	-
Lempuyang/ <i>Zingiber Aromaticum</i>	-	-	-	-
Lidah Buaya/ <i>Oliviera</i>	-	-	-	-
Mahkota Dewa/ <i>God's Crown</i>	-	-	-	-
Mengkudu/Pace/ <i>Indian Mulberry</i>	-	-	-	-
Sambiloto/ <i>King of Bitter</i>	-	-	-	-
Temuireng/ <i>Black Turmeric</i>	-	-	-	-

Lanjutan Tabel/*Continued Table* 5.1.6

Jenis Tanaman <i>Kind of Plants</i>	2016	2017	2018	2019
(1)	(2)	(3)	(4)	(5)
Temukunci/ Chinese Keys	-	-	-	-
Temulawak/ Java Turmeric	-	-	-	-

Catatan/Note: ...

Sumber/Source: BPS, Statistik Pertanian Hortikultura SPH-TBF/BPS-Statistics Indonesia, *Agricultural Statistic for Horticulture SPH-TBF*

Tabel 5.1.7 Luas Panen Tanaman Hias Menurut Kecamatan dan Jenis Tanaman (m²), 2018 and 2019
Harvested Area of Ornamental Plants by Subdistrict and Kind of Plant (m²), 2018 and 2019

Kecamatan Subdistrict	Anggrek/ <i>Orchid</i>		Krisan/ <i>Chrysantemum</i>	
	2018	2019	2018	2019
(1)	(2)	(3)	(4)	(5)
Pulau Gorom	-	-	-	-
Kesui Watubela	-	-	-	-
Teor	-	-	-	-
Gorom Timur	-	-	-	-
Pulau Panjang	-	-	-	-
Seram Timur	-	-	-	-
Tutuk Tolu	-	-	-	-
Kilmury	-	-	-	-
Lian Vitu	-	-	-	-
Kian Darat	-	-	-	-
Werinama	-	-	-	-
Siwalalat	-	-	-	-
Bula	-	-	-	-
Bula Barat	-	-	-	-
Teluk Waru	-	-	-	-
Seram Bagian Timur	0	0	0	0

Lanjutan Tabel/*Continued Table* 5.1.7

Kecamatan Subdistrict	Mawar/Rose		Sedap Malam/Tuberose	
	2018	2019	2018	2019
(1)	(6)	(7)	(8)	(9)
Pulau Gorom	-	-	-	-
Kesui Watubela	-	-	-	-
Teor	-	-	-	-
Gorom Timur	-	-	-	-
Pulau Panjang	-	-	-	-
Seram Timur	-	-	-	-
Tutuk Tolu	-	-	-	-
Kilmury	-	-	-	-
Lian Vitu	-	-	-	-
Kian Darat	-	-	-	-
Werinama	-	-	-	-
Siwalalat	-	-	-	-
Bula	-	-	-	-
Bula Barat	-	-	-	-
Teluk Waru	-	-	-	-
Seram Bagian Timur	0	0	0	0

Catatan/Note: ...

Sumber/Source: BPS, Statistik Pertanian Hortikultura SPH-TH/BPS-Statistics Indonesia, *Agricultural Statistik for Horticulture SPH-TH*

Tabel
Table 5.1.8

Produksi Tanaman Hias Menurut Kecamatan dan Jenis Tanaman (tangkai), 2018 and 2019
Production of Ornamental Plants by Subdistrict and Kind of Plant (stalks), 2018 and 2019

Kecamatan Subdistrict	Anggrek/ <i>Orchid</i>		Krisan/ <i>Chrysantemum</i>	
	2018	2019	2018	2019
(1)	(2)	(3)	(4)	(5)
Pulau Gorom	-	-	-	-
Kesui Watubela	-	-	-	-
Teor	-	-	-	-
Gorom Timur	-	-	-	-
Pulau Panjang	-	-	-	-
Seram Timur	-	-	-	-
Tutuk Tolu	-	-	-	-
Kilmury	-	-	-	-
Lian Vitu	-	-	-	-
Kian Darat	-	-	-	-
Werinama	-	-	-	-
Siwalalat	-	-	-	-
Bula	-	-	-	-
Bula Barat	-	-	-	-
Teluk Waru	-	-	-	-
Seram Bagian Timur	0	0	0	0

Lanjutan Tabel/*Continued Table* 5.1.8

Kecamatan Subdistrict	Mawar/Rose		Sedap Malam/Tuberose	
	2018	2019	2018	2019
(1)	(6)	(7)	(8)	(9)
Pulau Gorom	-	-	-	-
Kesui Watubela	-	-	-	-
Teor	-	-	-	-
Gorom Timur	-	-	-	-
Pulau Panjang	-	-	-	-
Seram Timur	-	-	-	-
Tutuk Tolu	-	-	-	-
Kilmury	-	-	-	-
Lian Vitu	-	-	-	-
Kian Darat	-	-	-	-
Werinama	-	-	-	-
Siwalalat	-	-	-	-
Bula	-	-	-	-
Bula Barat	-	-	-	-
Teluk Waru	-	-	-	-
Seram Bagian Timur	0	0	0	0

Catatan/Note: ...

Sumber/Source: BPS, Statistik Pertanian Hortikultura SPH-TH/BPS-Statistics Indonesia, *Agricultural Statistik for Horticulture SPH-TH*

Tabel 5.1.9 **Luas Panen Tanaman Hias Menurut Jenis Tanaman (m²), 2016–2019**
Table 5.1.9 **Harvested Area of Ornamental Plants by Kind of Plant (m²), 2016–2019**

Jenis Tanaman <i>Kind of Plants</i>	2016	2017	2018	2019
(1)	(2)	(3)	(4)	(5)
Adenium (Kamboja Jepang)/ <i>Adenium obesum</i>	-	-	-	-
Aglaonema/ <i>Chinese evergreens</i>	-	-	-	-
Anggrek/ <i>Orchid</i>	-	-	-	-
Anthurium Bunga/ <i>Flamingo Lily Flower</i>	-	-	-	-
Anthurium Daun/ <i>Laceleaf</i>	-	-	-	-
Anyelir/ <i>Carnation</i>	-	-	-	-
Caladium/ <i>Heart of Jesus</i>	-	-	-	-
Cordyline/ <i>Cordyline</i>	-	-	-	-
Diffenbachia/ <i>Dumb canes</i>	-	-	-	-
Dracaena/ <i>Dracaena</i>	-	-	-	-
Euphorbia/ <i>Spurges</i>	-	-	-	-
Gladiol/ <i>Gladiol</i>	-	-	-	-
Herbras/ <i>Gerbera</i>	-	-	-	-
Krisan/ <i>Chrysantemum</i>	-	-	-	-
Mawar/ <i>Rose</i>	-	-	-	-
Melati/ <i>Jasmine</i>	-	-	-	-
Monstera/ <i>Swiss cheese plant</i>	-	-	-	-
Pakis/ <i>Fern</i>	-	-	-	-
Palem/ <i>Palm</i>	-	-	-	-

Lanjutan Tabel/*Continued Table* 5.1.9

Jenis Tanaman <i>Kind of Plants</i>	2016	2017	2018	2019
(1)	(2)	(3)	(4)	(5)
Pedang-pedangan/ <i>Sansevieria</i>	-	-	-	-
<i>Pisang-pisangan/ Heliconia</i>	-	-	-	-
Philodendron/ Philodendron	-	-	-	-
Sedap Malam/ Tuberose	-	-	-	-
Soka/ Ixora	-	-	-	-

Catatan/Note: ...

Sumber/Source: BPS, Statistik Pertanian Hortikultura SPH-TH/BPS-Statistics Indonesia, *Agricultural Statistik for Horticulture SPH-TH*

Tabel 5.1.10 **Produksi Tanaman Hias Menurut Jenis Tanaman (tangkai), 2016–2019**
Table 5.1.10 **Production of Ornamental Plants by Kind of Plant (stalks), 2016–2019**

Jenis Tanaman <i>Kind of Plants</i>	2016	2017	2018	2019
(1)	(2)	(3)	(4)	(5)
Adenium (Kamboja Jepang)/ <i>Adenium obesum</i>	-	-	-	-
Aglaonema/ <i>Chinese evergreens</i>	-	-	-	-
Anggrek/ <i>Orchid</i>	-	-	-	-
Anthurium Bunga/ <i>Flamingo Lily Flower</i>	-	-	-	-
Anthurium Daun/ <i>Laceleaf</i>	-	-	-	-
Anyelir/ <i>Carnation</i>	-	-	-	-
Caladium/ <i>Heart of Jesus</i>	-	-	-	-
Cordyline/ <i>Cordyline</i>	-	-	-	-
Diffenbachia/ <i>Dumb canes</i>	-	-	-	-
Dracaena/ <i>Dracaena</i>	-	-	-	-
Euphorbia/ <i>Spurges</i>	-	-	-	-
Gladiol/ <i>Gladiol</i>	-	-	-	-
Herbras/ <i>Gerbera</i>	-	-	-	-
Krisan/ <i>Chrysantemum</i>	-	-	-	-
Mawar/ <i>Rose</i>	-	-	-	-
Melati/ <i>Jasmine</i>	-	-	-	-
Monstera/ <i>Swiss cheese plant</i>	-	-	-	-
Pakis/ <i>Fern</i>	-	-	-	-
Palem/ <i>Palm</i>	-	-	-	-

Lanjutan Tabel/*Continued Table* 5.1.10

Jenis Tanaman <i>Kind of Plants</i>	2016	2017	2018	2019
(1)	(2)	(3)	(4)	(5)
Pedang-pedangan/ <i>Sansevieria</i>	-	-	-	-
<i>Pisang-pisangan/ Heliconia</i>	-	-	-	-
Philodendron/ Philodendron	-	-	-	-
Sedap Malam/ Tuberose	-	-	-	-
Soka/ Ixora	-	-	-	-

Sumber/*Source*: BPS, Statistik Pertanian Hortikultura SPH-TH/*BPS-Statistics Indonesia, Agricultural Statistik for Horticulture SPH-TH*

Tabel 5.1.11 **Produksi Buah-buahan Menurut Kecamatan dan Jenis Tanaman (ton), 2018 and 2019**
Table 5.1.11 **Production of Fruits by Subdistrict and Kind of Plant (ton), 2018 and 2019**

Kecamatan Subdistrict	Mangga/Mango		Durian/Durian	
	2018	2019	2018	2019
(1)	(2)	(3)	(4)	(5)
Pulau Gorom	429	623	747	892
Kesui Watubela	703	723	889	837
Teor	306	306	629	657
Gorom Timur	294	325	-	-
Pulau Panjang	132	150	-	-
Seram Timur	134	134	1 049	943
Tutuk Tolu	288	296	2 055	2 057
Kilmury	300	360	761	706
Lian Vitu	245	245	533	535
Kian Darat	-	-	1 006	1 006
Werinama	284	293	3 654	4 147
Siwalalat	413	630	3 950	3 950
Bula	343	567	1 636	1 636
Bula Barat	297	333	1 852	1 352
Teluk Waru	100	100	1 644	1 648
Seram Bagian Timur	4 268	5 085	20 405	20 366

Lanjutan Tabel/*Continued Table* 5.1.11

Kecamatan Subdistrict	Jeruk/Orange		Pisang/Banana	
	2018	2019	2018	2019
(1)	(6)	(7)	(8)	(9)
Pulau Gorom	-	-	262	262
Kesui Watubela	432	422	240	240
Teor	-	-	141	141
Gorom Timur	-	-	212	212
Pulau Panjang	-	-	191	191
Seram Timur	-	-	504	504
Tutuk Tolu	415	323	556	556
Kilmury	-	-	163	163
Lian Vitu	-	-	180	180
Kian Darat	-	-	152	152
Werinama	690	678	669	669
Siwalalat	919	897	646	646
Bula	917	917	774	774
Bula Barat	1 229	1 326	1 085	2 586
Teluk Waru	300	200	875	875
Seram Bagian Timur	4 902	4 763	6 650	8 151

Lanjutan Tabel/*Continued Table* 5.1.11

Kecamatan Subdistrict	Pepaya/Papaya		Nanas/Pineapple	
	2018	2019	2018	2019
(1)	(10)	(11)	(12)	(13)
Pulau Gorom	221	198	126	134
Kesui Watubela	178	178	-	-
Teor	252	252	88	88
Gorom Timur	133	133	100	100
Pulau Panjang	142	142	124	124
Seram Timur	227	227	120	108
Tutuk Tolu	262	237	130	113
Kilmury	206	206	-	-
Lian Vitu	265	265	-	-
Kian Darat	195	195	101	101
Werinama	307	307	113	113
Siwalalat	329	329	159	162
Bula	448	520	115	115
Bula Barat	510	510	127	127
Teluk Waru	294	294	100	100
Seram Bagian Timur	3 969	3 993	1 403	1 385

Sumber/*Source*: Dinas Pertanian Kabupaten Seram Bagian Timur/ *Agriculture Official of Seram Bagian Timur Regency*

5.2 PERKEBUNAN ESTATE CROPS

Tabel 5.2.1 Luas Areal Tanaman Perkebunan Menurut Kecamatan dan Jenis Tanaman di Kabupaten Seram Bagian Timur (ha), 2018 dan 2019
Planted Area of Estate Crops by Subdistrict and Type of Crops in Seram Bagian Timur Regency (ha), 2018 dan 2019

Kecamatan Subdistrict	Kelapa Sawit/Oil Palm		Kelapa/Coconut	
	2018	2019	2018	2019
(1)	(2)	(3)	(4)	(5)
Pulau Gorom	-	-	1 547	1 547
Kesui Watubela	-	-	1 171	1 171
Teor	-	-	1 244	1 244
Gorom Timur	-	-	1 013	1 013
Pulau Panjang	-	-	1 084,2	1 084
Seram Timur	-	-	804,7	804,7
Tutuk Tolu	-	-	924,4	924,4
Kilmury	-	-	1 970	1 970
Lian Vitu	-	-	578,06	578,06
Kian Darat	-	-	599,28	600,77
Werinama	-	-	1 729,36	1 729,36
Siwalalat	-	-	1 591	1 591
Bula	65.00	65.00	1 319	1 319
Bula Barat	538.00	538.00	1 554	1 554
Teluk Waru	250.00	250.00	1 243,6	1 243,1
Seram Bagian Timur	853,00	853,00	18 372,6	18 373,39

Lanjutan Tabel/*Continued Table* 5.2.1

Kecamatan Subdistrict	Cengkeh/ Clove		Kopi/Coffee	
	2018	2019	2018	2019
(1)	(6)	(7)	(8)	(9)
Pulau Gorom	1 062,00	1 062,00	25,42	25,42
Kesui Watubela	508,00	508,00	35,71	35,71
Teor	288,00	288,00	9,00	9,00
Gorom Timur	886,00	886,00	21,00	21,00
Pulau Panjang	-	-	14,95	14,95
Seram Timur	795,10	795,10	13,56	13,56
Tutuk Tolu	1 114,90	1 114,90	42,26	42,26
Kilmury	1 299,00	1 299,00	43,44	43,44
Lian Vitu	525,00	525,00	14,30	14,30
Kian Darat	542,00	539,00	16,00	16,00
Werinama	1 278,50	1 278,50	47,03	47,03
Siwalalat	1 050,00	1 100,00	29,10	29,10
Bula	37,00	62,00	12,30	12,30
Bula Barat	174,00	224,00	35,00	35,00
Teluk Waru	301,00	301,00	20,28	20,28
Seram Bagian Timur	9 860,50	9 982,50	379,35	379,35

Lanjutan Tabel/*Continued Table 5.2.1*

Kecamatan Subdistrict	Kakao/Cocoa		Pala/ Nutmeg	
	2018	2019	2018	2019
(1)	(10)	(11)	(12)	(13)
Pulau Gorom	18.17	18.17	1306.37	1306.37
Kesui Watubela	28.00	28.00	743.62	744.01
Teor	20.00	20.00	386.76	386.76
Gorom Timur	20.00	20.00	485.70	485.70
Pulau Panjang	10.88	10.88	4.5	4.5
Seram Timur	28.00	28.00	364.84	364.84
Tutuk Tolu	38.00	38.00	435.25	435.25
Kilmury	95.00	95.00	1 59.70	1 084.74
Lian Vitu	34.77	32.95	356.08	381.08
Kian Darat	48.30	48.30	813.61	863.61
Werinama	185.90	185.90	1062.61	1262.61
Siwalalat	120.00	120.00	742.34	742.34
Bula	79.00	79.00	310.05	360.05
Bula Barat	190.20	190.20	505.40	505.40
Teluk Waru	91.30	91.30	536.17	561.17
Seram Bagian Timur	1 007,52	1 005,70	9113.00	9 488.43

Sumber/Source: Dinas Perkebunan Kabupaten Seram Bagian Timur/ *Estate Crops Official of Seram Bagian Timur Regency*

Tabel
Table 5.2.2

Produksi Perkebunan Menurut Kecamatan dan Jenis Tanaman di Kabupaten Seram Bagian Timur (ton), 2018 dan 2019
Production of Estate by Subdistrict and Type of Crops in Seram Bagian Timur Regency (ton), 2018 and 2019

Kecamatan Subdistrict	Kelapa Sawit/Oil Palm		Kelapa/Coconut	
	2018	2019	2018	2019
(1)	(2)	(3)	(4)	(5)
Pulau Gorom	-	-	1 250,00	1275,00
Kesui Watubela	-	-	1 278,00	1306,00
Teor	-	-	1 383,00	1383,00
Gorom Timur	-	-	573,00	573,00
Pulau Panjang	-	-	999,86	999,86
Seram Timur	-	-	588,60	588,60
Tutuk Tolu	-	-	826,60	826,60
Kilmury	-	-	1 450,00	1450,00
Lian Vitu	-	-	441,90	441,90
Kian Darat	-	-	435,65	435,65
Werinama	-	-	1826,00	1826,00
Siwalalat	-	-	1639,00	1639,00
Bula	22,00	24,00	1302,20	1302,20
Bula Barat	19,56	20,00	1356,00	1356,00
Teluk Waru	44,50	49,00	1291,00	1291,00
Seram Bagian Timur	86,06	93,00	16440,81	16440,81

Lanjutan Tabel/*Continued Table* 5.2.2

Kecamatan Subdistrict	Cengkeh/ Clove		Kopi/Coffee	
	2018	2019	2018	2019
(1)	(6)	(7)	(8)	(9)
Pulau Gorom	717,63	710,00	1.80	1.86
Kesui Watubela	294,00	294,00	1.98	4.00
Teor	180,00	180,00	0.98	0.75
Gorom Timur	400,00	409,00	1.30	1.20
Pulau Panjang	-	-	1.06	14.95
Seram Timur	350,00	795,10	0.64	0.98
Tutuk Tolu	48,00	486,30	3.10	4.80
Kilmury	704,60	720,00	3.75	3.20
Lian Vitu	282,00	290,00	3.50	3.50
Kian Darat	311,20	316,50	0.60	2.00
Werinama	239,75	242,00	3.53	4.70
Siwalalat	536,00	566,00	8.30	6.00
Bula	12,20	14,00	1.20	1.85
Bula Barat	80,00	82,00	1.84	3.00
Teluk Waru	174,00	192,00	2.70	2.40
Seram Bagian Timur	4 329.38	5 296.90	36,28	55.09

Lanjutan Tabel/*Continued Table 5.2.2*

Kecamatan Subdistrict	Kakao/ Cocoa		Pala/Nutmeg	
	2018	2019	2018	2019
(1)	(10)	(11)	(12)	(13)
Pulau Gorom	5.02	4.90	330.45	320.00
Kesui Watubela	10.59	11.00	143.00	152.00
Teor	2.95	3.00	32.00	31.56
Gorom Timur	4.20	6.00	69.00	70.00
Pulau Panjang	0.45	0.45	0.50	0.44
Seram Timur	6.90	7.00	42.37	41.00
Tutuk Tolu	6.14	7.20	87.85	88.29
Kilmury	11.80	12.60	55.46	49.55
Lian Vitu	9.28	8.70	50.65	51.20
Kian Darat	7.59	9.50	108.00	111.00
Werinama	97.45	99.00	200.50	224.00
Siwalalat	48.85	47.00	36.00	40.00
Bula	29.88	31.00	12.86	16.00
Bula Barat	90.90	100.00	8.67	8.75
Teluk Waru	29.80	35.00	65.44	70.00
Seram Bagian Timur	361,80	382.35	1242.75	1273.79

Sumber/*Source*: Dinas Perkebunan Kabupaten Seram Bagian Timur/ *Estate Crops Official of Seram Bagian Timur Regency*

5.3 TANAMAN PANGAN FOOD CROPS

Tabel 5.3.1 **Luas Wilayah Menurut Status Penggunaan Lahan di Kabupaten Seram Bagian Timur (Ha), 2019**
Table 5.3.1 **Area by Land Utilization in Seram Bagian Timur Regency (Ha), 2019**

Jenis Penggunaan Lahan <i>Kind of Land Utilization</i>	Dalam Setahun Ditanami Padi/ <i>In One Year be Cultivated by Paddy</i>			Tidak Ditanami Padi/ <i>Not Cultivated by Paddy</i>	Sementara Tidak Diusahakan/ <i>Not Affording for a Whie</i>	Jumlah/Total
	Tiga Kali/ <i>Third Times</i>	Dua Kali/ <i>Twice</i>	Sekali/ <i>Once</i>			
(1)	(2)	(3)	(4)	(5)	(6)	(7)
I. Lahan Sawah/Wetland	-	1 360	-	-	880	2 240
Irigasi Teknis/ <i>Technical Irrigation</i>	-	1 053	-	-	-	1 053
Irigasi Setengah Teknis/ <i>Semi-Technical Irrigation</i>	-	-	-	-	-	-
Irigasi Sederhana/ <i>Low Technical Irrigation</i>	-	-	-	-	-	-
Irigasi Desa/ <i>Village Irrigation</i>	-	-	-	-	-	-
Tadah Hujan/ <i>Dependent on Rain</i>	-	307	-	-	880	1 187
Pasang Surut/ <i>Increase & Decrease</i>	-	-	-	-	-	-
Lebak/ <i>Valley</i>	-	-	-	-	-	-
Polder dan Lainnya/ <i>Polder and Others</i>	-	-	-	-	-	-

Lanjutan Tabel/Continued Table 5.3.1

Jenis Penggunaan Lahan <i>Kind of Land Utilization</i>	Dalam Setahun Ditanami Padi/ <i>In One Year be Cultivated by Paddy</i>			Tidak Ditanami Padi/Not Cultivated by Paddy	Sementara Tidak Diusahakan/Not Affording for a Whie	Jumlah/Total
	Tiga Kali/Third Times	Dua Kali/Twice	Sekali/Once			
(1)	(2)	(3)	(4)	(5)	(6)	(7)
II. Bukan Lahan Sawah/Non-wetland						550 429.4
Tegal, Kebun/ <i>Garden</i>						2 556.9
Ladang, Huma/ <i>Field</i>						4 732.5
Perkebunan/ <i>Estates</i>						31 461
Hutan Rakyat/ <i>People Forest</i>						-
Tambak/ <i>Dyke</i>						7
Kolam, Tebat, Empang/ <i>Dam</i>						-
Penggembalaan, Padang Rumput/ <i>Grassland</i>						-
Sementara Tidak Diusahakan/ <i>Not Affording for a whilw</i>						22 502.9
Lainnya/ <i>Others</i>						491 335.8
III. Lahan Bukan Pertanian						23 076.2
Jumlah/Total						577 912.3

Sumber/Source: Dinas Pertanian Kabupaten Seram Bagian Timur/ *Agriculture Official of Seram Bagian Timur Regency*

Tabel
Table 5.3.2**Luas Tanam, Luas Panen, dan Produksi Padi Sawah di
Kabupaten Seram Bagian Timur, 2019**
*Land Area, Harvest Area, and Production of Wetland Paddy
in Seram Bagian Timur Regency, 2019*

Kecamatan Subdistrict	Luas Tanam (Ha) Land Area	Luas Panen (Ha) Harvest Area	Produksi (Ton) Production
(1)	(2)	(3)	(4)
Pulau Gorom	-	-	-
Kesui Watubela	-	-	-
Teor	-	-	-
Gorom Timur	-	-	-
Pulau Panjang	-	-	-
Seram Timur	-	-	-
Tutuk Tolu	-	-	-
Kilmury	-	-	-
Lian Vitu	-	-	-
Kian Darat	-	-	-
Werinama	-	-	-
Siwalalat	-	-	-
Bula	-	-	-
Bula Barat	2 407	2 923	11 692
Teluk Waru	-	-	-
Seram Bagian Timur	2 407	2 923	11 692

Sumber/Source: Dinas Pertanian Kabupaten Seram Bagian Timur/ Agriculture Official of Seram Bagian Timur Regency

Tabel 5.3.3 **Luas Tanam, Luas Panen, dan Produksi Jagung di Kabupaten Seram Bagian Timur, 2019**
Land Area, Harvest Area, and Production of Corn in Seram Bagian Timur Regency, 2019

Kecamatan Subdistrict	Luas Tanam (Ha) Land Area	Luas Panen (Ha) Harvest Area	Produksi (Ton) Production
(1)	(2)	(3)	(4)
Pulau Gorom	2	274	1 370
Kesui Watubela	3	86	430
Teor	77	164	820
Gorom Timur	1	116	580
Pulau Panjang	90	55	275
Seram Timur	186	158	790
Tutuk Tolu	30	152	760
Kilmury	20	58	290
Lian Vitu	198	154	770
Kian Darat	146	96	480
Werinama	191	177	885
Siwalalat	392	158	790
Bula	190	249	1 245
Bula Barat	796	1 536	7 680
Teluk Waru	116	284	1 420
Seram Bagian Timur	2 438	3 717	18 585

Sumber/Source: Dinas Pertanian Kabupaten Seram Bagian Timur/ Agriculture Official of Seram Bagian Timur Regency

Tabel 5.3.4 **Luas Tanam, Luas Panen, dan Produksi Ketela Pohon di Kabupaten Seram Bagian Timur, 2019**
Table 5.3.4 **Land Area, Harvest Area, and Production of Cassava in Seram Bagian Timur Regency, 2019**

Kecamatan Subdistrict	Luas Tanam (Ha) Land Area	Luas Panen (Ha) Harvest Area	Produksi (Ton) Production
(1)	(2)	(3)	(4)
Pulau Gorom	10	12	540
Kesui Watubela	5	7	315
Teor	3	4	180
Gorom Timur	7	7	315
Pulau Panjang	9	12	540
Seram Timur	6	7	315
Tutuk Tolu	9	14	630
Kilmury	6	7	315
Lian Vitu	9	10	450
Kian Darat	7	8	360
Werinama	7	6	270
Siwalalat	8	6	1270
Bula	21	24	1080
Bula Barat	15	23	1035
Teluk Waru	4	4	180
Seram Bagian Timur	126	151	6 795

Sumber/Source: Dinas Pertanian Kabupaten Seram Bagian Timur/ Agriculture Official of Seram Bagian Timur Regency

Tabel
Table 5.3.5

Luas Tanam, Luas Panen, dan Produksi Ketela Rambat di Kabupaten Seram Bagian Timur, 2019
Land Area, Harvest Area, and Production of Sweet Potato in Seram Bagian Timur Regency, 2019

Kecamatan Subdistrict	Luas Tanam (Ha) Land Area	Luas Panen (Ha) Harvest Area	Produksi (Ton) Production
(1)	(2)	(3)	(4)
Pulau Gorom	11	13	390
Kesui Watubela	7	9	270
Teor	5	5	150
Gorom Timur	6	9	270
Pulau Panjang	9	10	300
Seram Timur	9	11	330
Tutuk Tolu	12	14	420
Kilmury	6	6	180
Lian Vitu	7	9	270
Kian Darat	10	12	360
Werinama	9	8	240
Siwalalat	7	4	120
Bula	28	30	900
Bula Barat	15	17	510
Teluk Waru	11	9	270
Seram Bagian Timur	152	166	4 980

Sumber/Source: Dinas Pertanian Kabupaten Seram Bagian Timur/ Agriculture Official of Seram Bagian Timur Regency

Tabel 5.3.6 Luas Tanam, Luas Panen, dan Produksi Kacang Tanah di Kabupaten Seram Bagian Timur, 2019
Table *Land Area, Harvest Area, and Production of Peanuts in Seram Bagian Timur Regency, 2019*

Kecamatan Subdistrict	Luas Tanam (Ha) Land Area	Luas Panen (Ha) Harvest Area	Produksi (Ton) Production
(1)	(2)	(3)	(4)
Pulau Gorom	9	10	15
Kesui Watubela	14	18	27
Teor	10	10	15
Gorom Timur	4	5	7,5
Pulau Panjang	11	11	16,5
Seram Timur	7	8	12
Tutuk Tolu	9	10	15
Kilmury	10	10	15
Lian Vitu	7	7	10,5
Kian Darat	9	10	15
Werinama	11	11	16,5
Siwalalat	8	7	10,5
Bula	7	9	13,5
Bula Barat	25	33	49,5
Teluk Waru	12	13	19,5
Seram Bagian Timur	153	172	258

Sumber/Source: Dinas Pertanian Kabupaten Seram Bagian Timur/ Agriculture Official of Seram Bagian Timur Regency

Tabel 5.3.7 Luas Tanam, Luas Panen, dan Produksi Kacang Hijau di Kabupaten Seram Bagian Timur, 2019
Table Land Area, Harvest Area, and Production of Mungbeans in Seram Bagian Timur Regency, 2019

Kecamatan Subdistrict	Luas Tanam (Ha) Land Area	Luas Panen (Ha) Harvest Area	Produksi (Ton) Production
(1)	(2)	(3)	(4)
Pulau Gorom	-	-	-
Kesui Watubela	-	-	-
Teor	-	-	-
Gorom Timur	-	-	-
Pulau Panjang	-	-	-
Seram Timur	-	-	-
Tutuk Tolu	-	-	-
Kilmury	-	-	-
Lian Vitu	-	-	-
Kian Darat	-	-	-
Werinama	-	-	-
Siwalalat	-	-	-
Bula	2	2	2
Bula Barat	4	6	6
Teluk Waru	-	-	-
Seram Bagian Timur	6	8	8

Sumber/Source: Dinas Pertanian Kabupaten Seram Bagian Timur/ Agriculture Official of Seram Bagian Timur Regency

Tabel 5.3.8 Luas Tanam, Luas Panen, dan Produksi Kacang Kedelai di Kabupaten Seram Bagian Timur, 2019
Table *Land Area, Harvest Area, and Production of Soybeans in Seram Bagian Timur Regency, 2019*

Kecamatan Subdistrict	Luas Tanam (Ha) Land Area	Luas Panen (Ha) Harvest Area	Produksi (Ton) Production
(1)	(2)	(3)	(4)
Pulau Gorom	-	-	-
Kesui Watubela	-	-	-
Teor	-	-	-
Gorom Timur	-	-	-
Pulau Panjang	-	-	-
Seram Timur	-	-	-
Tutuk Tolu	-	-	-
Kilmury	-	-	-
Lian Vitu	-	-	-
Kian Darat	-	-	-
Werinama	-	-	-
Siwalalat	-	-	-
Bula	-	-	-
Bula Barat	2	2	3,2
Teluk Waru	-	-	-
Seram Bagian Timur	2	2	3,2

Sumber/Source: Dinas Pertanian Kabupaten Seram Bagian Timur/ Agriculture Official of Seram Bagian Timur Regency

Tabel 5.3.9 Luas Tanam, Luas Panen, dan Produksi Talas di Kabupaten Seram Bagian Timur, 2019
Table Land Area, Harvest Area, and Production of Taroes in Seram Bagian Timur Regency, 2019

Kecamatan Subdistrict	Luas Tanam (Ha) Land Area	Luas Panen (Ha) Harvest Area	Produksi (Ton) Production
(1)	(2)	(3)	(4)
Pulau Gorom	10	13	169
Kesui Watubela	7	13	169
Teor	1	1	13
Gorom Timur	1	4	52
Pulau Panjang	3	2	26
Seram Timur	-	1	13
Tutuk Tolu	-	2	26
Kilmury	2	3	39
Lian Vitu	4	5	65
Kian Darat	3	5	65
Werinama	-	2	26
Siwalalat	1	2	26
Bula	2	6	78
Bula Barat	9	9	117
Teluk Waru	2	5	65
Seram Bagian Timur	45	73	949

Sumber/Source: Dinas Pertanian Kabupaten Seram Bagian Timur/ Agriculture Official of Seram Bagian Timur Regency

5.4 PERIKANAN FISHERY

Tabel 5.4.1 Jumlah Rumah Tangga Perikanan (RTP) Menurut Kecamatan dan Subsektor di Kabupaten Seram Bagian Timur, 2019
Number of Fishery Household by Subdistrict and Subsector in Seram Bagian Timur Regency, 2019

Kecamatan Subdistrict	Perikanan Laut Marine Fishery	Perairan Umum Inland Fishery	Jumlah Total
(1)	(2)	(3)	(4)
Pulau Gorom	1 405	-	1 405
Kesui Watubela	639	-	639
Teor	229	-	229
Gorom Timur	389	-	389
Pulau Panjang	580	-	580
Seram Timur	988	-	988
Tutuk Tolu	270	-	270
Kilmury	359	-	359
Lian Vitu	118	-	118
Kian Darat	130	-	130
Werinama	504	-	504
Siwalalat	129	-	129
Bula	1 080	-	1 080
Bula Barat	225	-	225
Teluk Waru	219	-	219
Seram Bagian Timur	7 264	-	7 264

Sumber/Source: Dinas Perikanan Kabupaten Seram Bagian Timur/ Fishery Official of Seram Bagian Timur Regency/T

Tabel 5.4.2 **Produksi Perikanan Tangkap Menurut Kecamatan dan Subsektor di Kabupaten Seram Bagian Timur (Ton), 2019**
Table **5.4.2** **Production of Fishery by Subdistrict and Subsector in Seram Bagian Timur Regency (Ton), 2019**

Kecamatan Subdistrict	Perikanan Laut Marine Fishery	Perairan Umum Inland Fishery	Jumlah Total
(1)	(2)	(3)	(4)
Pulau Gorom	2 685	-	2 685
Kesui Watubela	2 070	-	2 070
Teor	2 035	-	2 035
Gorom Timur	450	-	450
Pulau Panjang	802	-	802
Seram Timur	8 390	-	8 390
Tutuk Tolu	739	-	739
Kilmury	280	-	280
Lian Vitu	129	-	129
Kian Darat	104	-	104
Werinama	795	-	795
Siwalalat	274	-	274
Bula	1 530	-	1 530
Bula Barat	612	-	612
Teluk Waru	140	-	140
Seram Bagian Timur	21 035	-	21 035

Sumber/Source: Dinas Perikanan Kabupaten Seram Bagian Timur/ Fishery Official of Seram Bagian Timur Regency

Tabel
Table 5.4.3**Nilai Produksi Perikanan Tangkap Menurut Kecamatan dan Subsektor di Kabupaten Seram Bagian Timur (juta rupiah), 2019**
Production Value of Fishery by Subdistrict and Subsector in Seram Bagian Timur Regency (million rupiah), 2019

Kecamatan Subdistrict	Perikanan Laut Marine Fishery	Perairan Umum Inland Fishery	Jumlah Total
(1)	(2)	(3)	(4)
Pulau Gorom	134,25	-	134,25
Kesui Watubela	103,50	-	103,50
Teor	101,70	-	101,70
Gorom Timur	22,50	-	22,50
Pulau Panjang	40,10	-	40,10
Seram Timur	419,50	-	419,50
Tutuk Tolu	36,95	-	36,95
Kilmury	14,00	-	14,00
Lian Vitu	6,45	-	6,45
Kian Darat	5,20	-	5,20
Werinama	39,75	-	39,75
Siwalalat	13,70	-	13,70
Bula	76,50	-	76,50
Bula Barat	30,60	-	30,60
Teluk Waru	7,00	-	7,00
Seram Bagian Timur	1 051,75	-	1 051,75

Sumber/Source: Dinas Perikanan Kabupaten Seram Bagian Timur/ *Fishery Official of Seram Bagian Timur Regency*

Tabel 5.4.4 Jumlah Perahu/Kapal Menurut Kecamatan dan Jenis Kapal di Kabupaten Seram Bagian Timur, 2019
Number of Boats by Subdistrict and Types in Seram Bagian Timur Regency, 2019

Kecamatan Subdistrict	Perahu Tanpa Motor/ Non-Engine Ship				Perahu Motor Tempel/ Outboard Engine Boat	
	Jukung	Kecil	Sedang	Besar	Yamaha	Katinting
(1)	(2)	(3)	(4)	(5)	(6)	(7)
Pulau Gorom	270	216	39	18	122	231
Kesui Watubela	165	85	84	20	87	102
Teor	86	44	14	13	53	44
Gorom Timur	80	51	16	-	78	33
Pulau Panjang	70	39	25	-	39	37
Seram Timur	850	491	113	27	117	257
Tutuk Tolu	99	94	15	-	55	60
Kilmury	160	70	45	-	31	93
Lian Vitu	75	48	12	-	26	21
Kian Darat	95	56	13	-	30	26
Werinama	87	37	16	6	36	76
Siwalalat	43	20	16	-	16	30
Bula	75	49	39	7	393	45
Bula Barat	60	18	20	-	59	28
Teluk Waru	30	19	15	-	37	22
Seram Bagian Timur	2 245	1 337	482	91	1 179	1 105

Lanjutan Tabel/*Continued Table* 5.4.4

Kecamatan <i>Subdistrict</i>	Perahu/Kapal Motor (GT) <i>GT Boat/Ship</i>				Jumlah <i>Total</i>
	1-10	11-19	20-30	31-35	
(1)	(8)	(9)	(10)	(11)	(12)
Pulau Gorom	15	-	3	-	911
Kesui Watubela	5	-	2	-	548
Teor	5	-	-	-	259
Gorom Timur	-	-	-	-	258
Pulau Panjang	-	-	2	-	210
Seram Timur	36	-	-	21	1 912
Tutuk Tolu	-	-	-	-	323
Kilmury	-	-	-	-	399
Lian Vitu	-	-	-	-	182
Kian Darat	-	-	-	-	220
Werinama	5	-	-	-	263
Siwalalat	-	-	-	-	125
Bula	6	-	-	-	614
Bula Barat	-	-	-	-	185
Teluk Waru	-	-	-	-	123
Seram Bagian Timur	72	-	7	21	6 532

Sumber/*Source*: Dinas Perikanan Kabupaten Seram Bagian Timur/ *Fishery Official of Seram Bagian Timur Regency*

Tabel 5.4.5 Jumlah Alat Penangkapan Ikan Menurut Kecamatan dan Jenis di Kabupaten Seram Bagian Timur, 2019
Number of Fish Gear by Subdistrict and Types in Seram Bagian Timur Regency, 2019

Kecamatan Subdistrict	Jenis Alat/ Gear Types				
	Pukat Pantai/Beach Dragnet	Pukat Cincin/Ring Dragnet	Jaring Insang Hanyut/ Flownet	Jaring Insang Lingkar/ Roundnet	Jaring Insang Tetap/ Steadynet
(1)	(2)	(3)	(4)	(5)	(6)
Pulau Gorom	37	32	68	16	22
Kesui Watubela	22	13	67	23	10
Teor	8	5	36	17	8
Gorom Timur	17	2	14	12	12
Pulau Panjang	14	2	37	10	11
Seram Timur	45	34	81	115	121
Tutuk Tolu	20	5	27	20	5
Kilmury	32	9	18	15	21
Lian Vitu	7	4	12	10	5
Kian Darat	6	5	13	16	6
Werinama	14	8	40	24	14
Siwalalat	6	5	11	5	12
Bula	36	8	48	22	15
Bula Barat	6	12	41	23	12
Teluk Waru	5	3	10	20	7
Seram Bagian Timur	275	147	523	348	281

Lanjutan Tabel/Continued Table 5.4.5

Kecamatan Subdistrict	Jenis Alat/ Gear Types				
	Bagan Perahu/House Boat	Bagan Tancap/Fix House	Jaring Lainnya/ Other Net	Rawai Tetap/ Steady Rawai	Huhate/Huge
(1)	(7)	(8)	(9)	(10)	(11)
Pulau Gorom	-	-	28	122	2
Kesui Watubela	-	-	39	101	3
Teor	-	-	29	95	-
Gorom Timur	-	-	39	60	-
Pulau Panjang	-	-	23	75	-
Seram Timur	5	6	47	305	5
Tutuk Tolu	-	-	32	20	-
Kilmury	-	-	25	44	-
Lian Vitu	-	-	23	27	-
Kian Darat	-	-	21	30	-
Werinama	-	-	25	40	2
Siwalalat	-	-	22	21	-
Bula	-	-	25	62	2
Bula Barat	-	-	23	81	-
Teluk Waru	-	-	24	12	-
Seram Bagian Timur	5	6	425	1 095	14

Lanjutan Tabel/*Continued Table 5.4.5*

Kecamatan <i>Subdistrict</i>	Jenis Alat/ <i>Gear Types</i>				
	Pancing Tonda/ <i>Strick</i> Huge	Pancing Ulur/ <i>Loose</i> Huge	Pancing Tegak/ <i>Stand</i> Huge	Pancing Cumi/ <i>Cuttle</i> Huge	Pancing Lainnya/ <i>Other Huge</i>
(1)	(12)	(13)	(14)	(15)	(16)
Pulau Gorom	137	160	41	24	48
Kesui Watubela	138	114	32	23	38
Teor	26	58	24	25	31
Gorom Timur	35	70	17	24	26
Pulau Panjang	34	71	26	28	23
Seram Timur	276	335	57	85	36
Tutuk Tolu	33	80	19	5	16
Kilmury	65	11	10	7	11
Lian Vitu	26	34	8	9	10
Kian Darat	27	40	7	20	13
Werinama	98	66	20	16	23
Siwalalat	17	18	15	13	15
Bula	267	64	22	20	28
Bula Barat	66	47	14	15	38
Teluk Waru	13	25	7	3	10
Seram Bagian Timur	1 258	1 193	319	317	366

Lanjutan Tabel/*Continued Table 5.4.5*

Kecamatan <i>Subdistrict</i>	Jenis Alat/ <i>Gear Types</i>				
	Sero/ <i>Leaf Net</i>	Bubu/ <i>Fish Trap</i>	Perangkap Lain/ <i>Other Trap</i>	Pengumpul Rumput Laut/ <i>Seaweed Collector</i>	Pengumpul Kerang/ <i>Scallop Collector</i>
(1)	(17)	(18)	(19)	(20)	(21)
Pulau Gorom	-	9	19	3	8
Kesui Watubela	-	3	5	2	2
Teor	-	2	3	-	1
Gorom Timur	-	2	2	2	1
Pulau Panjang	-	3	4	2	2
Seram Timur	13	15	23	3	12
Tutuk Tolu	-	1	1	-	-
Kilmury	-	6	2	-	-
Lian Vitu	-	-	1	-	-
Kian Darat	-	-	1	-	-
Werinama	-	10	6	-	-
Siwalalat	-	4	2	-	-
Bula	-	83	9	-	3
Bula Barat	-	51	38	-	-
Teluk Waru	-	2	1	-	-
Seram Bagian Timur	13	191	117	12	29

Lanjutan Tabel/Continued Table 5.4.5

Kecamatan Subdistrict	Jenis Alat/ Gear Types				Jumlah/Total
	Pengumpul Teripang/ Sea Cucumber Collector	Pengumpul Kepiting/Crab Collector	Jala Tebar/ Spread Net	Alat Lainnya/ Other Gear	
(1)	(22)	(23)	(24)	(25)	(26)
Pulau Gorom	16	2	-	-	794
Kesui Watubela	2	-	-	-	637
Teor	1	-	-	-	369
Gorom Timur	2	-	-	-	337
Pulau Panjang	2	-	-	-	367
Seram Timur	15	11	-	-	1 645
Tutuk Tolu	-	3	-	-	287
Kilmury	-	-	-	-	276
Lian Vitu	-	-	-	-	176
Kian Darat	-	-	-	-	205
Werinama	-	-	-	-	406
Siwalalat	-	-	-	-	166
Bula	-	13	-	-	727
Bula Barat	-	6	-	-	473
Teluk Waru	-	-	-	-	143
Seram Bagian Timur	39	35	-	-	7 008

Sumber/Source: Dinas Perikanan Kabupaten Seram Bagian Timur/ Fishery Official of Seram Bagian Timur RegencyT

Tabel
Table 5.4.6

**Produksi Perikanan Laut Dirinci Per Jenis Ikan di
Kabupaten Seram Bagian Timur (Ton), 2019**
*Production of Fishery Detailed by Fish Types in Seram
Bagian Timur Regency (Ton), 2019*

Jenis Ikan Fish Types	Produksi Production
(1)	(2)
Cakalang	1 694
Tuna	3 320
Layang/Momar	1 825
Selar/Kawalinya	1 520
Kembung/Lema	1 150
Julung-Julung	770
Terbang	1 150
Kerapu/Garopa	303
Lencam/Sikuda	930
Kakap	301
Kakap Merah/Bambangan	1 089
Ekor Kuning/Lalosi	1 180
Teri	281
Tembang/Make	280
Lemuru/Sarlinya	203
Japuh/Lompa	281
Belanak	151
Sunglir/Tola	115
Tetengek/Taturi	776
Kuwe/Bubara	1 205
Biji Nangka/Salmeneti	269
Kurisi	328
Jenis Ikan Lainnya	1 109

Lanjutan Tabel/*Continued Table* 5.4.6

Jenis Ikan Fish Types	Produksi Production
(1)	(2)
Rumput Laut	83
Teripang	52
Kepiting	86
Gurita	107
Cumi-Cumi	117
Udang	195
Non-ikan Lainnya	15
Seram Bagian Timur	21 035

Sumber/*Source*: Dinas Perikanan Kabupaten Seram Bagian Timur/ *Fishery Official of Seram Bagian Timur Regency*

Tabel
Table 5.4.7

Jumlah dan Nilai Perdagangan Internasional dan Antarpulau Komoditi Perikanan Kabupaten Seram Bagian Timur, 2019
Number and Export and Inter-Island Trade Value of Fishery Commodities of Seram Bagian Timur Regency, 2019

Jenis Ikan <i>Fish Types</i>	Ekspor <i>Export</i>		Antarpulau <i>Inter-Island</i>	
	Volume (Ton)	Nilai (Ribuan Rupiah)	Volume (Ton)	Nilai (Ribuan Rupiah)
(1)	(2)	(3)	(6)	(7)
Tuna	-	-	875	21 875
Tuna Loin	-	-	2 570	102 800
Cakalang	-	-	1 350	33 750
Layang/Momar	-	-	1 256	31 400
Tongkol	-	-	1 801	45 025
Selar/Kawalinya	-	-	975	24 375
Julung-Julung Kering	-	-	1 105	27 625
Terbang	-	-	-	-
Ikan Dasar <i>Fillet</i>	-	-	-	-
Kerapu/Garopa Segar	-	-	926	23 150
Katsuobutshi	-	-	-	-
Jenis Ikan Lainnya	-	-	1 102	27 550
Lobster	-	-	-	-
Udang	-	-	185	13 875
Teripang	-	-	50	2 500
Rumput Laut	-	-	83	498
Gurita	-	-	105	5 250
Ekor Ikan Hiu	-	-	2 320	5 800 000
Non-ikan Lainnya	-	-	15	375
Seram Bagian Timur	-	-	14 718	162 480 390

Sumber/Source: Dinas Perikanan Kabupaten Seram Bagian Timur/ *Fishery Official of Seram Bagian Timur Regency*

Tabel 5.4.8 Pendapatan Perkapita Nelayan Menurut Kecamatan di Kabupaten Seram Bagian Timur, 2019
Income Percapita of Fisherman by Subdistrict in Seram Bagian Timur Regency, 2019

Kecamatan Subdistrict	Nilai Produksi (Rp 000) Production Value	Biaya Eksploitasi (Rp 000) Exploitation Price	Sisa Nilai Produksi (Rp 000) Balance of Production Value	Jumlah Nelayan Fisherman
(1)	(2)	(3)	(4)	(5)
Pulau Gorom	134 250 000	-	-	1 702
Kesui Watubela	103 500 000	-	-	451
Teor	101 750 000	-	-	255
Gorom Timur	22 500 000	-	-	678
Pulau Panjang	40 100 000	-	-	672
Seram Timur	419 500 000	-	-	1 326
Tutuk Tolu	36 950 000	-	-	238
Kilmury	14 000 000	-	-	681
Lian Vitu	6 450 000	-	-	349
Kian Darat	5 200 000	-	-	463
Werinama	39 750 000	-	-	476
Siwalalat	13 700 000	-	-	320
Bula	76 500 000	-	-	703
Bula Barat	30 600 000	-	-	405
Teluk Waru	7 000 000	-	-	220
Seram Bagian Timur	1 051 750 000	-	-	8 939

Lanjutan Tabel/*Continued Table* 5.4.8

Kecamatan <i>Subdistrict</i>	Pendapatan Perkapita Rata-Rata (Rp) <i>Average Income Percapita</i>		
	Pertahun <i>Yearly</i>	Perbulan <i>Monthly</i>	Perhari <i>Daily</i>
(1)	(6)	(7)	(8)
Pulau Gorom	78 877 790	6 573 149	219 105
Kesui Watubela	229 490 022	19 124 169	637 472
Teor	399 019 608	33 251 634	1 108 388
Gorom Timur	33 185 841	2 765 487	92 183
Pulau Panjang	59 672 619	4 972 718	165 757
Seram Timur	316 365 008	26 363 751	878 792
Tutuk Tolu	155 252 101	12 937 675	431 256
Kilmury	20 558 003	1 713 167	57 106
Lian Vitu	18 481 375	1 540 115	51 337
Kian Darat	11 231 102	935 925	31 198
Werinama	83 508 403	6 959 034	231 968
Siwalalat	42 812 500	3 567 708	118 924
Bula	108 819 346	9 068 279	302 276
Bula Barat	75 555 556	6 296 296	209 877
Teluk Waru	31 818 182	2 651 515	88 284
Seram Bagian Timur	117 658 575	9 804 881	326 829

Sumber/*Source*: Dinas Perikanan Kabupaten Seram Bagian Timur/ *Fishery Official of Seram Bagian Timur Regency*T

Tabel 5.4.9 **Luas dan Kondisi Terumbu Karang, Mangrove, dan Padang Lamun Menurut Kecamatan di Kabupaten Seram Bagian Timur, 2019**
Area and Condition of Coral Reefs, Mangrove Forest, and Seagrass by Subdistrict in Seram Bagian Timur Regency, 2019

Kecamatan Subdistrict	Kondisi Terumbu Karang (Ha) Coral Reefs Condition			
	Luas Area	Baik Good	Rusak Bad	Reboisasi Reboization
(1)	(2)	(3)	(4)	(5)
Pulau Gorom	180,70	137	43,7	-
Kesui Watubela	227,25	210,65	16,6	-
Teor	90,90	83,6	7,3	-
Gorom Timur	145,35	129	16,35	-
Pulau Panjang	180	140,7	39,3	-
Seram Timur	1 872	1 445	427	-
Tutuk Tolu	210	198	12	-
Kilmury	55	46	9	-
Lian Vitu	78	75	3	-
Kian Darat	98	95	3	-
Werinama	116	109	7	-
Siwalalat	78	74	4	-
Bula	128,35	122,32	6,03	-
Bula Barat	98,225	96	2,225	-
Teluk Waru	165	163	2	-
Seram Bagian Timur	3 722,775	3 124,27	598,505	-

Lanjutan Tabel/*Continued Table 5.4.9*

Kecamatan <i>Subdistrict</i>	Kondisi Hutan Mangrove (Ha) <i>Mangrove Forest Condition</i>			
	Luas <i>Area</i>	Baik <i>Good</i>	Rusak <i>Bad</i>	Reboisasi <i>Reboization</i>
(1)	(6)	(7)	(8)	(9)
Pulau Gorom	169	145	24	-
Kesui Watubela	18	14	4	-
Teor	9	7	2	-
Gorom Timur	107	99	8	-
Pulau Panjang	3 004	2 675	329	-
Seram Timur	565	556	9	-
Tutuk Tolu	84	79	5	-
Kilmury	98	7	19	-
Lian Vitu	90	86	4	-
Kian Darat	120	106	14	-
Werinama	96	93	3	-
Siwalalat	80	74	6	-
Bula	5 257	4 897	360	-
Bula Barat	77	65	12	-
Teluk Waru	75	64	11	-
Seram Bagian Timur	9 849	9 039	810	-

Lanjutan Tabel/Continued Table 5.4.9

Kecamatan Subdistrict	Kondisi Padang Lamun (Ha) Seagrass Condition			
	Luas Area	Baik Good	Rusak Bad	Reboisasi Reboization
(1)	(10)	(11)	(12)	(13)
Pulau Gorom	366	289	77	-
Kesui Watubela	54	50	4	-
Teor	60	57	3	-
Gorom Timur	68	59	9	-
Pulau Panjang	55	51	4	-
Seram Timur	75	71	4	-
Tutuk Tolu	71	65	6	-
Kilmury	69	64	5	-
Lian Vitu	111	87	24	-
Kian Darat	462	385	77	-
Werinama	112	101	11	-
Siwalalat	70	65	5	-
Bula	1 143	1 054	89	-
Bula Barat	86	65	21	-
Teluk Waru	80	69	11	-
Seram Bagian Timur	2 882	2 532	350	-

Sumber/Source: Dinas Perikanan Kabupaten Seram Bagian Timur/ Fishery Official of Seram Bagian Timur Regency/T

Tabel 5.4.10 Jumlah Rumah Tangga Perikanan Budidaya Menurut Kecamatan dan Jenis Budidaya di Kabupaten Seram Bagian Timur, 2019
Number of Aquaculture Household by Subdistrict and Aquaculture Types in Seram Bagian Timur Regency, 2019

Kecamatan Subdistrict	Budidaya Laut Marine Culture	Tambak Brackish Water Pond	Kolam Fresh Water Pond	Keramba Cage	Jaring Apung Floating Cage Net	Sawah Paddy Field
(1)	(2)	(3)	(4)	(5)	(6)	(7)
Pulau Gorom	300	-	-	-	-	-
Kesui Watubela	-	-	-	-	-	-
Teor	-	-	-	-	25	-
Gorom Timur	-	-	-	-	-	-
Pulau Panjang	-	-	-	-	25	-
Seram Timur	25	-	-	-	85	-
Tutuk Tolu	-	-	-	-	10	-
Kilmury	-	-	-	-	-	-
Lian Vitu	-	-	-	-	-	-
Kian Darat	-	-	-	-	-	-
Werinama	-	-	-	-	-	-
Siwalalat	-	-	-	-	-	-
Bula	-	5	10	-	-	-
Bula Barat	25	20	95	-	-	-
Teluk Waru	20	-	-	-	25	-
Seram Bagian Timur	370	25	105	-	107	-

Sumber/Sources: Dinas Perikanan Kabupaten Seram Bagian Timur/ Fishery Official of Seram Bagian Timur Regency/T

Tabel 5.4.11 **Produksi Perikanan Budidaya Menurut Kecamatan dan Jenis Budidaya di Kabupaten Seram Bagian Timur (Ton), 2019**
Production of Aquaculture by Subdistrict and Aquaculture Types in Seram Bagian Timur Regency (Ton), 2019

Kecamatan Subdistrict	Budidaya Laut Marine Culture	Tambak Brackish Water Pond	Kolam Fresh Water Pond	Keramba Cage	Jaring Apung Floating Cage Net	Sawah Paddy Field
(1)	(2)	(3)	(4)	(5)	(6)	(7)
Pulau Gorom	89,4	-	-	-	-	-
Kesui Watubela	-	-	-	-	-	-
Teor	-	-	-	-	0,55	-
Gorom Timur	-	-	-	-	-	-
Pulau Panjang	-	-	-	-	0,32	-
Seram Timur	0	-	-	-	23,53	-
Tutuk Tolu	-	-	-	-	0	-
Kilmury	-	-	-	-	-	-
Lian Vitu	-	-	-	-	-	-
Kian Darat	-	-	-	-	-	-
Werinama	-	-	-	-	-	-
Siwalalat	-	-	-	-	-	-
Bula	-	1,25	0,75	-	-	-
Bula Barat	0,5	1,41	11,51	-	-	-
Teluk Waru	0	-	-	-	0,95	-
Seram Bagian Timur	89,9	2,66	12,26	-	25,35	-

Sumber/Source: Dinas Perikanan Kabupaten Seram Bagian Timur/ Fishery Official of Seram Bagian Timur Regency/T

Tabel 5.4.12 **Produksi dan Nilai Produksi Perikanan Budidaya Menurut Jenis Ikan dan Rumput Laut di Kabupaten Seram Bagian Timur, 2019**
Production of Aquaculture by Subdistrict and Aquaculture Types in Seram Bagian Timur Regency, 2019

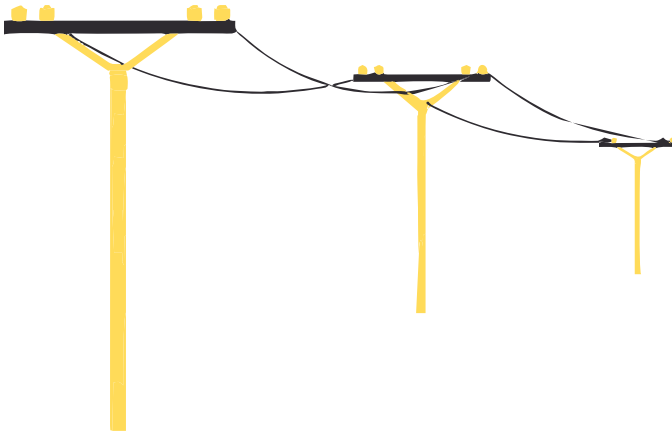
Jenis Ikan <i>Fishes</i>	Produksi (ton) <i>Production</i>	Nilai Produksi (Rp 000) <i>Production Value</i>
(1)	(2)	(3)
Ikan Mas	1,35	53 920
Ikan Mujair	2,75	68 625
Ikan Nila	2,52	88 340
Ikan Lele	2,51	62 850
Ikan Bandeng	0,65	12 909
Ikan Lainnya	5,52	166 868
Rumput Laut	83,21	410 650
Hasil Lainnya	-	-
Seram Bagian Timur	98,51	864 162

Sumber/Source: Dinas Perikanan Kabupaten Seram Bagian Timur/ *Fishery Official of Seram Bagian Timur Regency*

BAB **CHAPTER** **06**

PERTAMBANGAN DAN ENERGI

**Ada 9 Distrik PLN di SBT
dan Jumlah Pelanggan Terbanyak
di Cabang Bula (8.860 Pelanggan)**



Sumber : PLN Bula

PENJELASAN TEKNIS

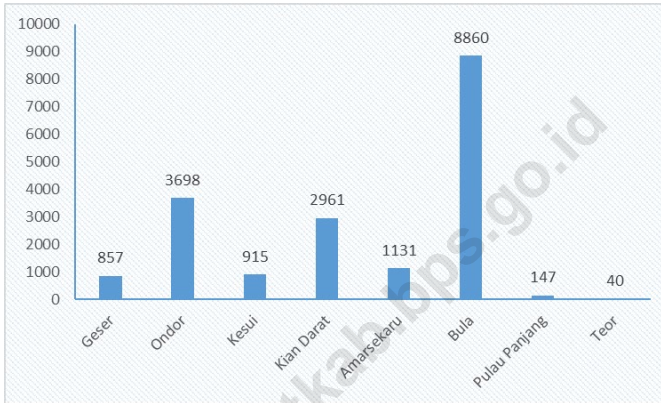
1. Pengumpulan data industri besar dan sedang dilakukan melalui Survei Industri Besar dan Sedang yang dilaksanakan setiap tahun secara lengkap (sensus) sejak tahun 1975. Survei Industri Besar dan Sedang mencakup semua perusahaan industri yang mempunyai tenaga kerja 20 orang atau lebih dengan menggunakan kuesioner II A.
2. Klasifikasi industri yang digunakan dalam survei ini berdasar kepada Klasifikasi Baku Lapangan Usaha Indonesia (KBLI). KBLI adalah klasifikasi lapangan usaha yang berdasar kepada International Standard Industrial Classification of All Economic Activities (ISIC) revisi 4 yang telah disesuaikan dengan kondisi Indonesia.
3. Industri manufaktur adalah suatu kegiatan ekonomi yang melakukan kegiatan mengubah suatu barang dasar secara mekanis, kimia, atau dengan tangan sehingga menjadi barang jadi/setengah jadi, dan atau barang yang kurang nilainya menjadi barang yang lebih tinggi nilainya, dan sifatnya lebih dekat kepada pemakai akhir. Termasuk dalam kegiatan ini adalah jasa industri dan pekerjaan perakitan.

TECHNICAL NOTES

1. *Data collection of large and medium scale manufacturing is conducted through The Large and Medium Manufacturing Establishment Survey that has been done annually for all industries (census) since 1975. Large and Medium Manufacturing Establishment Survey covers all manufactures/industries with 20 workers or more by questionnaire IIA.*
2. *The industrial classification adopted in this survey refers to the Klasifikasi Baku Lapangan Usaha Indonesia (KBLI). KBLI is classification of economic activities based on the International Standard Industrial Classification of All Economic Activities (ISIC rev 4) that has been modified according to the local condition in Indonesia.*
3. *Manufacturing industry is defined as an economic activity processing basic goods mechanically, chemicals or manually into final or intermediate goods. It is also defined as processing of lower value goods into higher value goods as final or intermediate products. The activities also include services for manufacturing and assembling.*

4. Jasa industri adalah kegiatan industri yang melayani keperluan pihak lain. Pada kegiatan ini bahan baku disediakan oleh pihak lain sedangkan pihak pengolah hanya melakukan pengolahannya dengan mendapat imbalan sebagai balas jasa (upah maklon).
 5. Perusahaan atau usaha industri adalah suatu unit (kesatuan) usaha yang melakukan kegiatan ekonomi, bertujuan menghasilkan barang atau jasa, terletak pada suatu bangunan atau lokasi tertentu, dan mempunyai catatan administrasi tersendiri mengenai produksi dan struktur biaya serta ada seorang atau lebih yang bertanggung jawab atas usaha tersebut.
 6. Industri manufaktur dikelompokkan ke dalam 4 golongan berdasarkan banyaknya pekerja, yaitu: industri besar (100 orang pekerja atau lebih), industri sedang/menengah (20–99 orang pekerja), industri kecil (5–19 orang pekerja), dan industri mikro (1–4 orang pekerja).
 7. Pelanggan adalah individu atau kelompok, baik rumah tangga, perusahaan atau institusi non profit yang membeli air bersih dari perusahaan air bersih.
 8. Air disalurkan adalah volume air bersih dari perusahaan air bersih.
4. *Services for manufacturing is defined as a manufacturing activity which serving other manufacturing establishments. In this case, raw materials are supplied by others while the workers are paid as a compensation for processing raw materials.*
 5. *A manufacturing establishment is defined as a production unit engaged in economic activity, producing goods or services, located in a building or in a certain location, keeping a business record concerning the production and cost structure, and having a person or more that are responsible to those activities.*
 6. *Manufacturing industries are categorized into four groups, based on the number of employees: large scale manufacturing (100 employees or more), medium scale manufacturing (20–99 employees), small scale manufacturing (5–19 employees), and micro industry (1–4 employees).*
 7. *Customers are individuals or groups, whether household, company or non-profit institutions that buy water supply from water supply establishment.*
 8. *Distributed water is the volume of water supply from water supply establishment.*

Gambar 6.1 Jumlah Pelanggan Listrik Menurut Kecamatan, 2019
Figures **Number of Electricity Customers by Subdistrict, 2019**



Sumber/Source : PT. PLN (Persero) Unit Layanan Bula/ PT. PLN (Persero) of Bula Branch

Tabel
Table 6.1**Daya Terpasang, Produksi, dan Distribusi Listrik PT. PLN (Persero) pada Cabang/Ranting PLN, 2015 - 2019**
Installed Electricity Power, Production, and Distribution of PT. PLN (Persero) at PLN Branch by, 2015 - 2019

Tahun Year	Daya Terpasang Installed Electricity Power (KW)	Produksi Listrik Electricity Production (KWh)	Listrik Terjual Electricity Sold (KWh)	Dipakai Sendiri Own Used (KWh)	Susut/ Hilang Shrinkage/ Lost (KWh)
(1)	(2)	(3)	(4)	(5)	(6)
2015	9 378 990	851 097	15 794 580	-	-35%
2016	7 819 000	976 175	14 449 563	-	22,79
2017	8 019 000	19 371 710	16 838 100	221 290	13.08
2018	9 834 000	21 012 378	17 880 772	272 996	13.87
2019	9 839 400	20 444 461	18 491 893	319 766	9.76

Catatan/Note: ...

Sumber/Source: PT. PLN (Persero) Unit Layanan Bula/ PT. PLN (Persero) of Bula Branch

Tabel
Table 6.2**Jumlah Pelanggan Listrik Menurut Kecamatan, 2015–2019**
Number of Electricity Customers by Subdistrict, 2015–2019

Cabang Branch	2015	2016	2017	2018	2019
(1)	(2)	(3)	(4)	(5)	(6)
Werinama	n/a	560	827	860	NA
Geser	n/a	299	673	707	857
Ondor	n/a	3 235	3 270	3 584	3 698
Kesui	n/a	315	530	785	915
Kian Darat	n/a	2 075	2 090	2 519	2 961
Amarsekaru	n/a	481	857	869	1 131
Bula	n/a	5 811	6 978	8 632	8 860
Pulau Panjang	n/a	147	147	147	147
Teor	n/a	40	40	40	40
Seram Bagian Timur	n/a	12 963	15 432	18 179	NA

Catatan/Note: ...

Sumber/Source: PT. PLN (Persero) Unit Layanan Bula/ PT. PLN (Persero) of Bula Branch

BAB **CHAPTER** **07**

PARIWISATA



**Sebanyak 9 Kecamatan di SBT
TIDAK MEMILIKI Fasilitas Rumah Makan/Restoran**

Sumber : Dinas Pariwisata Kabupaten Seram Bagian Timur

PENJELASAN TEKNIS**TECHNICAL NOTES**

1. Wisatawan mancanegara (wisman) ialah setiap pengunjung yang mengunjungi suatu negara di luar tempat tinggalnya, didorong oleh satu atau beberapa keperluan tanpa bermaksud memperoleh penghasilan di tempat yang dikunjungi dan lamanya kunjungan tersebut tidak lebih dari satu tahun (12 bulan). Definisi ini mencakup 2 (dua) kategori wisatawan mancanegara, yaitu wisatawan turis dan excursionist.
 2. Wisatawan (turis) ialah setiap pengunjung seperti definisi di atas yang tinggal paling sedikit 24 jam, akan tetapi tidak lebih dari 1 (satu) tahun di tempat yang dikunjungi, dengan maksud antara lain: berlibur, rekreasi, olah raga, bisnis, menghadiri pertemuan, studi, dan kunjungan dengan alasan kesehatan.
 3. Excursionist ialah setiap pengunjung seperti definisi di atas yang tinggal kurang dari 24 jam di tempat yang dikunjungi (termasuk "Cruise passengers"). Cruise Passengers ialah setiap pengunjung yang tiba di suatu negara di mana mereka tidak menginap di akomodasi yang tersedia di negara tersebut, misalnya dengan kapal laut.
1. *An International Visitor is any person visiting a country other than his usual place of residence for any reason other than for earning income in the country visited, and the length of stay is no more than one year (12 months). This definition covers two categories of foreign visitors, namely tourist and excursionist.*
 2. *"Tourist" is any visitor staying for at least 24 hours, but no more than one year, in the country visited, with the intention of visiting, and for any of these purposes: Pleasure, recreation and sports, Business, visiting friends and relatives, missions, attending meetings, conferences, visit for health reasons and study.*
 3. *"Excursionist" is any visitor staying less than 24 hours in the country visited including, "Cruise Passengers"; i.e. visitors arriving in a country without staying in any accommodation available in the visited country.*

4. Rata-rata lama tinggal adalah rata-rata waktu tinggal wisatawan mancanegara di Indonesia untuk satu kali kunjungan.
 5. Usaha penyediaan akomodasi adalah usaha yang menyediakan pelayanan penginapan yang dapat dilengkapi dengan pelayanan pariwisata lainnya. Usaha penyediaan akomodasi dapat berupa hotel, vila, pondok wisata, bumi perkemahan, persinggahan karavan, dan akomodasi lainnya yang digunakan untuk tujuan pariwisata.
 6. Hotel adalah penyediaan akomodasi secara harian berupa kamar-kamar di dalam satu bangunan yang dapat dilengkapi dengan jasa pelayanan makan dan minum, kegiatan hiburan dan atau fasilitas lainnya. Hotel terdiri dari hotel berbintang dan hotel non- bintang.
 7. Hotel bintang adalah usaha penyediaan jasa pelayanan penginapan, makan minum serta jasa lainnya bagi umum dengan menggunakan sebagian atau seluruh bangunan. Usaha ini dikelola secara komersial serta memenuhi ketentuan persyaratan sebagai hotel bintang (termasuk berlian) yang ditetapkan dalam surat keputusan instansi yang membinanya. Misalnya hotel bintang lima, hotel bintang
4. *Average length of stay is the average stay duration of foreign visitor in Indonesia for one trip.*
 5. *Accommodation business is a business that provides specialty services that can be equipped with other tourism services. It includes hotel, villa, cottage, camping, caravan stop, and other accommodation that are used for tourism purposes.*
 6. *Hotel is a daily supply of accommodation rooms within a building which can be equipped with eating and drinking services, entertainment activities and/or other facilities. Hotel consists of a classified hotel and a non-classified hotel.*
 7. *A star hotel is the business of providing an accommodation, eating and drinking as well as other services for the public by using a building or a part of a building. It is managed commercially and meets specified requirements as a star hotel (including diamonds) set forth in the decree of fostering agency. For example, five star hotel, four star hotel, and so on.*

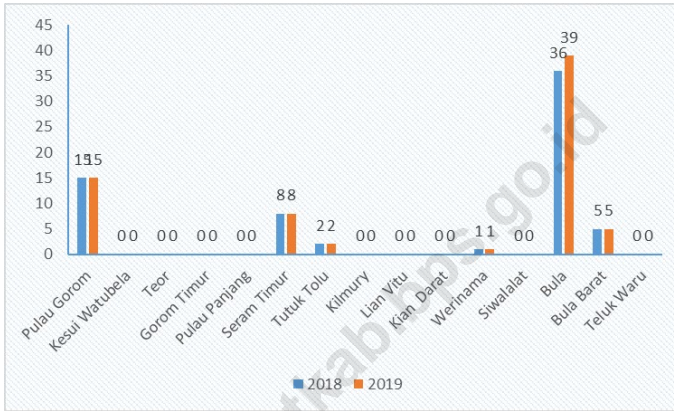
empat dan seterusnya.

8. Tingkat penghunian kamar hotel adalah persentase banyaknya malam kamar yang dihuni terhadap banyaknya malam kamar yang tersedia.
9. Rata-rata lamanya tamu menginap adalah banyaknya malam tempat tidur yang terpakai (malam tamu) dengan banyaknya tamu yang menginap di hotel atau akomodasi lainnya.
8. *Room occupancy rate is the number of room-nights occupied divided by the number of room-nights available, multiplied by 100 percent.*
9. *Average length of stay is the number of bed-nights used (guest night) divided by the number of guests coming to spend the night at the accommodation.*

<https://sbtkab.bps.go.id>

Gambar 7.1
Figures

**Jumlah Rumah Makan/Restoran Menurut Kecamatan,
2018–2019**
Number of Restaurants by Subdistrict, 2018–2019



Sumber/Source : Dinas Pariwisata Kabupaten Seram Bagian Timur/Tourism Official of Seram Bagian Timur Regency

Tabel
Table 7.1**Jumlah Rumah Makan/Restoran Menurut Kecamatan,
2016–2019**
Number of Restaurants by Subdistrict, 2016–2019

Kecamatan Subdistrict	2016	2017	2018	2019
(1)	(2)	(3)	(4)	(5)
Pulau Gorom	-	15	15	15
Kesui Watubela	-	-	-	-
Teor	-	-	-	-
Gorom Timur	-	-	-	-
Pulau Panjang	-	-	-	-
Seram Timur	-	8	8	8
Tutuk Tolu	-	2	2	2
Kilmury	-	-	-	-
Lian Vitu	-	-	-	-
Kian Darat	-	-	-	-
Werinama	-	1	1	1
Siwalalat	-	-	-	-
Bula	32	35	36	39
Bula Barat	-	4	5	5
Teluk Waru	-	-	-	-
Seram Bagian Timur	32	65	68	71

Catatan/Note: ...

Sumber/Source: Dinas Pariwisata Kabupaten Seram Bagian Timur/Tourism Official of Seram Bagian Timur Regency

Tabel
Table 7.2**Nama Akomodasi, Alamat, Kamar, Tempat Tidur di
Kabupaten Seram Bagian Timur, 2019**
**Names of Accomodation, Address, Rooms, and Beds in
Seram Bagian Timur Regency, 2019**

Nama Akomodasi Names of Accomodation	Desa Villages	Kamar Rooms	Tempat Tidur Beds
(1)	(2)	(3)	(4)
Penginapan Restu	Bula	8	10
Penginapan Damai	Bula	11	14
Penginapan Arema	Bula	29	33
Hotel Mutiara	Bula	26	30
Hotel Surya	Bula	30	34
Penginapan SS	Bula	18	18
Penginapan Rifa I	Bula	6	6
Penginapan Rifa II	Bula	7	7
Hotel Ahka	Bula	15	18
Penginapan Wuna Indah	Bula	18	18
Penginapan Delta	Bula	20	10
Penginapan Aurifan	Bula	12	12
Penginapan Rizki	Bula	5	5
Penginapan Aries	Bula	8	8
Penginapan Solo Terapung	Geser	8	10
Penginapan Cahaya Kasih	Geser	10	12
Penginapan Nusantara	Geser	8	10

Lanjutan Tabel/*Continued Table 7.2*

Nama Akomodasi Names of Accomodation	Desa Villages	Kamar Rooms	Tempat Tidur Beds
(1)	(2)	(3)	(4)
Penginapan Dua Saudara	Geser	6	8
Penginapan Putri Sembilan	Werinama	4	4
Pondok Wisata Alhidayah	Werinama	3	3
Penginapan Damai	Pulau Gorom	10	10
Penginapan Penti	Kesui	8	8

Catatan/Note: ...

Sumber/Source: Dinas Pariwisata Kabupaten Seram Bagian Timur/*Tourism Official of Seram Bagian Timur Regency*

Tabel
Table 7.3**Nama Akomodasi Berdasarkan Klasifikasi di Kabupaten Seram Bagian Timur, 2019**
Names of Accomodation Based on Classification in Seram Bagian Timur Regency, 2019

Nama Akomodasi <i>Names of Accomodation</i>	Klasifikasi/ <i>Classification</i>			
	Penginapan/ <i>Inn</i>	Nonbintang	Bintang I	Bintang II
(1)	(2)	(3)	(4)	(5)
Penginapan Restu	v	-	-	-
Penginapan Damai	v	-	-	-
Penginapan Arema	v	-	-	-
Hotel Mutiara	v	-	-	-
Hotel Surya	v	-	-	-
Penginapan SS	v	-	-	-
Penginapan Rifa I	v	-	-	-
Penginapan Rifa II	v	-	-	-
Hotel Ahka	v	-	-	-
Penginapan Wuna Indah	v	-	-	-
Penginapan Delta	v	-	-	-
Penginapan Aurifan	v	-	-	-
Penginapan Rizki	v	-	-	-
Penginapan Aries	v	-	-	-
Penginapan Solo Terapung	v	-	-	-
Penginapan Cahaya Kasih	v	-	-	-
Penginapan Nusantara	v	-	-	-

Lanjutan Tabel/*Continued Table 7.3*

Nama Akomodasi <i>Names of Accomodation</i>	Klasifikasi/ <i>Classification</i>			
	Penginapan/ <i>Inn</i>	Nonbintang	Bintang I	Bintang II
(1)	(2)	(3)	(4)	(5)
Penginapan Dua Saudara	v	-	-	-
Penginapan Putri Sembilan	v	-	-	-
Pondok Wisata Alhidayah	v	-	-	-
Penginapan Damai	v	-	-	-
Penginapan Penti	v	-	-	-

Catatan/*Note*: ...Sumber/*Source*: Dinas Pariwisata Kabupaten Seram Bagian Timur/*Tourism Official of Seram Bagian Timur Regency*

Tabel
Table 7.4**Jumlah Objek Wisata di Kabupaten Seram Bagian Timur, 2019**
Number of Tourism Object in Seram Bagian Timur Regency, 2019

Kecamatan Subdistrict	Alam Nature	Sejarah Historical	Bahari Marine	Budaya Culture	Minat Khusus Special Interest	Pantai Beach
(1)	(2)	(3)	(4)	(5)	(6)	(7)
Pulau Gorom	4	-	1	-	-	4
Kesui Watubela	1	-	3	-	-	-
Teor	-	-	1	-	-	-
Gorom Timur	-	-	1	-	-	1
Pulau Panjang	-	-	-	-	-	1
Seram Timur	2	-	3	-	-	1
Tutuk Tolu	2	-	1	-	-	-
Kilmury	3	-	-	-	-	4
Lian Vitu	3	-	-	-	-	-
Kian Darat	2	-	1	-	-	-
Werinama	4	-	-	-	-	2
Siwalalat	3	-	-	-	-	1
Bula	-	-	-	-	-	3
Bula Barat	-	-	1	-	-	1
Teluk Waru	2	-	1	-	-	-
Seram Bagian Timur	26	-	13	-	-	18

Catatan/Note: ...

Sumber/Source: Dinas Pariwisata Kabupaten Seram Bagian Timur/Tourism Official of Seram Bagian Timur Regency

Tabel
Table 7.5**Nama Objek Wisata Berdasarkan Klasifikasi di Kabupaten
Seram Bagian Timur, 2019**
**Names of Tourism Object Based on Classification in Seram
Bagian Timur Regency, 2019**

Nama Objek Wisata <i>Names of Tourism Object</i>	Kecamatan <i>Subdistrict</i>	Desa <i>Villages</i>	Jenis <i>Types</i>	Pengelola <i>Business</i>
(1)	(2)	(3)	(4)	(5)
Pantai Gumumae	Bula	Sesar	Pantai	Pemda
Pantai Englas	Bula	Englas	Pantai	-
Pantai Wai Hul	Bula	Bula Air	Pantai	Swasta
Karang Bays	Bula Barat	Hote	Pantai	-
Pantai Banggoi	Bula Barat	Banggoi	Pantai	-
Air Panas Nif	Teluk Waru	Dawang	Alam	-
Pulau Parang	Teluk Waru	Namalena	Bahari	-
Air Terjun	Teluk Waru	Belis	Alam	-
Pulau Akat	Tutuk Tolu	Kilbat	Bahari	Pemda
Gunung Ketemu Jodo	Tutuk Tolu	Bati Sagey	Alam	-
Goa Air Kian	Tutuk Tolu	Kian	Alam	-
Air Terjun Walteba	Werinama	Werinama	Alam	-
Pantai Tanjung Tobo	Werinama	Tobo	Pantai	-
Kaki Air Bobot	Werinama	Bemo	Pantai	-
Goa Marsego	Werinama	Hatumeten	Alam	-
Danau Hatumeten	Werinama	Hatumeten	Alam	-
Air Terjun Sakai	Werinama	Batuasa	Alam	-

Lanjutan Tabel/*Continued Table 7.5*

Nama Objek Wisata Names of Tourism Object	Kecamatan Subdistrict	Desa Villages	Jenis Types	Pengelola Business
(1)	(2)	(3)	(4)	(5)
Kapal Pica	Siwalalat	Atiahu	Alam	-
Pantai Sarwa	Siwalalat	Atiahu	Pantai	-
Air Terjun Waitahut	Siwalalat	Atiahu	Alam	-
Air Terjun Waiwas	Siwalalat	Atiahu	Alam	-
Danau Samos	Kian Darat	Kian Darat	Alam	-
Gunung Bati	Kian Darat	Kian Darat	Alam	-
Pulau Madoran	Kian Darat	Kian Darat	Bahari	-
Goa Marsegu	Lian Vitu	Kwaos	Alam	-
Danau Tiungodarosi	Lian Vitu	Suru	Alam	-
Gunung Samin	Lian Vitu	Suru	Alam	-
Tanusang Bass	Seram Timur	Geser	Pantai	-
Pulau Nukus	Seram Timur	Kiltai	Bahari	-
Pulau Gofa	Seram Timur	Kilwaru	Bahari	-
Pulau Neden	Seram Timur	Kilwaru	Bahari	-
Gunung Booy	Seram Timur	Urung	Alam	-
Air Terjun	Seram Timur	Kwamor	Alam	-
Pantai Sumbawa	Kilmury	Sumbawa	Pantai	-
Air Terjun Bitorik	Kilmury	Bitorik	Alam	-
Batu Kapal	Kilmury	Kamar	Pantai	-
Batu Liang/Goa	Kilmury	Kumelan	Alam	-

Lanjutan Tabel/Continued Table 7.5

Nama Objek Wisata Names of Tourism Object	Kecamatan Subdistrict	Desa Villages	Jenis Types	Pengelola Business
(1)	(2)	(3)	(4)	(5)
Batu Meja/Air Terjun	Kilmury	Affang	Alam	-
Tanjung Adomama	Kilmury	Kilbon	Pantai	-
Pantai Undur	Kilmury	Undur	Pantai	-
Pulau Koon	Pulau Gorom	Kataloka	Bahari	WWF
Pantai Suar Lean	Pulau Gorom	Amarsekaru	Pantai	-
Danau Sole	Pulau Gorom	Amarsekaru	Alam	Pemda
Pantai Suar Namalean	Pulau Gorom	Namalean	Pantai	-
Goa Arseol	Pulau Gorom	Amarsekaru	Alam	-
Pantai Keter	Pulau Gorom	Kataloka	Pantai	Desa
Danau Agar-Agar	Pulau Gorom	Wawasa	Alam	-
Pantai Hea	Pulau Gorom	Kataloka	Pantai	-
Gioa Arunin	Pulau Gorom	Amarsekaru	Alam	-
Pantai Pasir Panjang	Pulau Panjang	Wisalean	Pantai	-
Pantai Tanjung Oan	Gorom Timur	Kilkoda	Pantai	-
Pulau Olerang	Gorom Timur	Tinaru	Bahari	-
Pulau Igar	Kesui Watubela	Lahema	Bahari	-
Pulau Baam	Kesui Watubela	Tamher Warat	Bahari	-
Pulau Kurkaf	Kesui Watubela	Tamher Timur	Bahari	-
Danau Owan Uttawarat	Kesui Watubela	Utta	Alam	-
Pulau Uran	Teor	Teor	Bahari	-

Catatan/Note: ...

Sumber/Source: Dinas Pariwisata Kabupaten Seram Bagian Timur/Tourism Official of Seram Bagian Timur Regency

Tabel
Table 7.6

**Perkembangan Jumlah Pengunjung Objek Wisata di
Kabupaten Seram Bagian Timur, 2014–2019**
*Development of Visitor's Number of Tourism Object in
Seram Bagian Timur Regency, 2014–2019*

Nama Objek Wisata <i>Name of Tourism Object</i>	Jumlah Pengunjung <i>Number of Visitors</i>					
	2014	2015	2016	2017	2018	2019
(1)	(2)	(3)	(4)	(5)		
Pantai Gumumae	1 692	2 453	3 344	5 325	4 937	6 973
Pantai Englas	257	-	-	-	-	-
Pulau Koon	-	-	-	-	-	-
Danau Sole	-	-	-	-	-	-

Catatan/Note: ...

Sumber/Source: Dinas Pariwisata Kabupaten Seram Bagian Timur/*Tourism Official of Seram Bagian Timur Regency*

BAB **CHAPTER** **08**

TRANSPORTASI DAN KOMUNIKASI



Jumlah Penumpang Pesawat Tahun 2018
Rute Kufar-Ambon Sebanyak 6.946 Penumpang
Dan Rute Ambon-Kufar Sebanyak 6.795 Penumpang

PENJELASAN TEKNIS

1. Kendaraan bermotor adalah setiap kendaraan yang digerakkan oleh peralatan teknik yang ada pada kendaraan tersebut, biasanya digunakan untuk angkutan orang atau barang di atas jalan raya selain kendaraan yang berjalan di atas rel. Kendaraan bermotor yang dicatat adalah semua jenis kendaraan kecuali kendaraan bermotor TNI/Polri dan Korps Diplomatik.
2. Mobil penumpang adalah setiap kendaraan bermotor yang dilengkapi dengan tempat duduk untuk sebanyak-banyaknya delapan orang, tidak termasuk tempat duduk untuk pengemudi, baik dilengkapi atau tidak dilengkapi bagasi.
3. Mobil bis adalah setiap kendaraan bermotor yang dilengkapi dengan tempat duduk untuk lebih dari delapan orang, tidak termasuk tempat duduk untuk pengemudi, baik dilengkapi atau tidak dilengkapi bagasi.
4. Mobil truk adalah setiap kendaraan bermotor yang digunakan untuk angkutan barang, selain mobil penumpang, mobil bus dan kendaraan bermotor roda dua.
5. Kunjungan kapal adalah kapal yang datang di pelabuhan baik

TECHNICAL NOTES

1. *Motor vehicles are any kind of vehicles motorized by machine set up in those vehicles, they are usually used for transporting peoples or goods on roads except vehicles moving along a railway line. The data cover all kinds of motor vehicles except those belong to Indonesia Army Force Indonesian State Police and Diplomatic Corps.*
2. *Passenger cars are any motor vehicles with no more than eight seats, excluding seat for driver, it can be with or without hoot.*
3. *Buses are large passenger cars having seats for more than eight passengers, excluding seat for driver, it can be with or without hoot.*
4. *Trucks are any motor vehicles used to transport goods excluding passenger cars, buses, and motorcycles.*
5. *Ship call is a ship arriving at a port either for mooring or berthing.*

untuk berlabuh di perairan maupun bersandar di dermaga.

- | | |
|---|--|
| <p>6. Gross Ton (GT) adalah volume ruangan kapal dalam m³, kecuali terowongan, lubang poros baling-baling, tempat jangkar, dan alas ganda.</p> | <p>6. <i>Gross Ton (GT) is total volume of all room in a ship (m³), excluding the volume of tunnel, the axle of propellers, the anchor, and the chain locker.</i></p> |
| <p>7. Kantor Pos adalah tempat pemberi pelayanan komunikasi tertulis dan atau surat elektronik, layanan paket, layanan logistik, layanan transaksi keuangan, dan layanan keagenan pos untuk kepentingan umum. Rumah pos berfungsi sama seperti kantor pos dan kantor pos pembantu, bedanya rumah pos biasanya terletak di daerah terpencil.</p> | <p>7. <i>Post Office is a service provider facility of written communication and or electronic mail, parcel service, logistics services, financial transaction services, and postal services to the public. Postal house has the same function as the post office and subsidiary of post office, the difference is that postal house is usually located in remote areas.</i></p> |
| <p>8. Telekomunikasi adalah setiap pemancaran, pengiriman dan atau penerimaan dari setiap informasi dalam bentuk tanda-tanda, isyarat, tulisan, gambar, suara dan bunyi melalui sistem kawat, optik, radio atau sistem elektromagnetik lainnya.</p> | <p>8. <i>Telecommunication includes every transmitting, delivering and or receiving from every information of marking, signal, article, picture, sound and voice through strand of wire system, optic, radio or other electromagnetic system.</i></p> |
| <p>9. Jaringan telekomunikasi adalah rangkaian perangkat telekomunikasi dan kelengkapannya yang digunakan dalam bertelekomunikasi.</p> | <p>9. <i>Telecommunication network is peripheral network of telecommunication and its equipment used in the means of telecommunication.</i></p> |

ULASAN

Perhubungan darat merupakan salah satu sektor yang cukup besar perannya dalam pembangunan. karena kontribusinya untuk menembus isolasi suatu daerah. Pembangunan akan semakin meningkat apabila lalu lintas perhubungan darat tidak mengalami hambatan, terutama dalam membawa hasil produksi dan bahan baku.

Panjang jalan di Seram Bagian Timur pada tahun 2019 adalah 647,54 kilometer. Jika dirinci menurut pengelolanya maka sebesar 13,90 persen diantaranya jalan negara, 23,69 persen jalan provinsi, dan sisanya 62,41 persen jalan kabupaten.

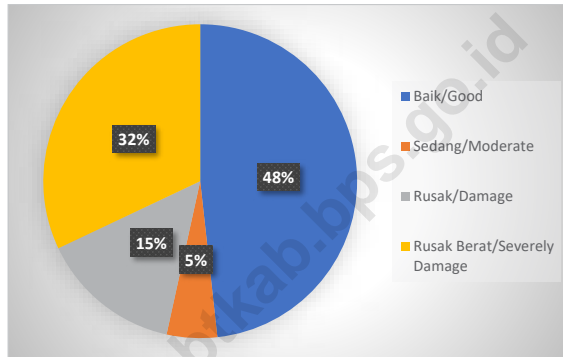
DESCRIPTION

The road transportation sector play an important role in Seram Bagian Timur development. Development in this region will increasing sharply if the road transportation very succeeded to pierce isolation every region, principally to bring production result and mutual matter.

In 2019, the length of roads in Seram Bagian Timur was 647,54 kilometers. With regard to the specification of the roads, it can be classified as follows: 13,90 percent is state road, 23,69 percent is provincial road, and 62,41 percent regency pality road.

Gambar 8.1
Figures

Panjang Jalan Menurut Kndisi Jalan di Kabupaten Seram Bagian Timur (km), 2019
Length of Roads by Its Condition of Seram Bagian Timur Regency (km), 2019



Sumber/Source : Dinas Pekerjaan Umum dan Penataan Ruang Kabupaten Seram Bagian Timur
Public Work and Spatial Planning Services of Seram Bagian Timur Regency

8.1 TRANSPORTASI TRANSPORTATION

Tabel 8.1.1 **Panjang Jalan Menurut Tingkat Kewenangan Pemerintahan di Kabupaten Seram Bagian Timur (km), 2017–2019**
Table **Length of Roads by Level of Government Authority in Seram Bagian Timur Regency (km), 2017–2019**

Tingkat Kewenangan Pemerintahan <i>Level of Government Authority</i>	2017	2018	2019
(1)	(2)	(3)	(4)
Negara/ <i>State</i>	90,00	90,00	90
Provinsi/ <i>Province</i>	153,40	153,40	153,40
Kabupaten/Kota <i>Regency/Municipality</i>	445,94	404,14	404,14
Jumlah/Total	689,34	647,54	647,54

Catatan/Note: ...

Sumber/Source: Dinas Pekerjaan Umum dan Penataan Ruang Kabupaten Seram Bagian Timur
Public Work and Spatial Planning Services of Seram Bagian Timur Regency

Tabel 8.1.2 Panjang Jalan Menurut Jenis Permukaan Jalan di Kabupaten Seram Bagian Timur (km), 2017–2019
Table Length of Roads by Type of Road Surface in Seram Bagian Timur Regency (km), 2017–2019

Jenis Permukaan Jalan Type of Road Surface	2017	2018	2019
(1)	(2)	(3)	(4)
Aspal/Paved	264,46	275,86	338,96
Tidak Dlaspal/Not Paved	246,59	196,94	162,05
Lainnya/Others	178,49	174,74	146,53
Jumlah/Total	689,34	647,54	647,54

Catatan/Note: ...

Sumber/Source: Dinas Pekerjaan Umum dan Penataan Ruang Kabupaten Seram Bagian Timur
 Public Work and Spatial Planning Services of Seram Bagian Timur Regency

Tabel 8.1.3 Panjang Jalan Menurut Kondisi Jalan di Kabupaten Seram Bagian Timur (km), 2017–2019
Table 8.1.3 Length of Roads by Condition of Roads in Seram Bagian Timur Regency (km), 2017–2019

Kondisi Jalan Condition of Roads	2017	2018	2019
(1)	(2)	(3)	(4)
Baik/Good	367,71	372,05	312,453
Sedang/Moderate	4,16	4,16	33,612
Rusak/Damage	204,56	200,57	94,052
Rusak Berat/Severely Damage	71,11	70,76	207,423
Jumlah/Total	647,54	647,54	647,54

Catatan/Note: ...

Sumber/Source: Dinas Pekerjaan Umum dan Penataan Ruang Kabupaten Seram Bagian Timur
 Public Work and Spatial Planning Services of Seram Bagian Timur Regency

Tabel 8.1.4 Jumlah Penumpang Pesawat Menurut Rute Penerbangan per Bulan di Kabupaten Seram Bagian Timur (km), 2018
Number of Passenger bu Flight Routes per Month in Seram Bagian Timur Regency (km), 2018

Bulan Month	Rute Penerbangan Flight Routes	
	Kufar - Ambon	Ambon - Kufar
(1)	(2)	(3)
Januari/ January	531	533
Februari/ February	477	411
Maret/ March	536	558
April/ April	633	680
Mei/ May	679	658
Juni/ June	690	687
Juli/ July	551	575
Agustus/ August	645	655
September/ September	628	528
Oktober/ Oktober	507	516
November/ November	527	487
Desember/ Desember	542	507
Jumlah/Total	6 946	6 795

Catatan/Note: ...

Sumber/Source: Dinas Perhubungan Kabupaten Seram Bagian Timur/Transportation Office of Seram Bagian Timur Regency

8.2 KOMUNIKASI COMMUNICATION

Tabel 8.2.1 Banyaknya Pos Kilat Khusus Dalam Negeri Yang Diterima dan Dikirim Melalui Kantor Pos Bula, 2017
Number of Special Express Post Letter Which Accepted and Sent via Bula Post Office, 2017

Bulan Month	Diterima Received	Dikirim Delivered
(1)	(2)	(3)
Januari/ January	106	44
Februari/ February	541	70
Maret/ March	1 028	57
April/ April	842	49
Mei/ May	949	69
Juni/ June	861	49
Juli/ July	700	65
Agustus/ August	1 097	123
September/ September	822	103
Oktober/ Oktober	1 145	86
November/ November	1 062	118
Desember/ Desember	1 118	88
Seram Bagian Timur	10 271	921

Catatan/Note: ...

Sumber/Source: PT Pos Indonesia, Kantor Pos Bula
Indonesian Pos Company, Bula Branch Office

Tabel
Table 8.2.2**Kapasitas Sentral Telepon Menurut Lokasi di Kabupaten
Seram Bagian Timur, 2015-2019**
**Central Telephone Capacity by Subdistrict in Seram Bagian
Timur Regency, 2015-2019**

Kecamatan Subdistrict	2015	2016	2017	2018	2019
(1)	(2)	(#)	(4)	(5)	(6)
Pulau Gorom	-	-	-	-	-
Kesui Watubela	-	-	-	-	-
Teor	-	-	-	-	-
Gorom Timur	-	-	-	-	-
Pulau Panjang	-	-	-	-	-
Seram Timur	-	-	-	-	-
Tutuk Tolu	-	-	-	-	-
Kilmury	-	-	-	-	-
Lian Vitu	-	-	-	-	-
Kian Darat	-	-	-	-	-
Werinama	-	-	-	-	-
Siwalalat	-	-	-	-	-
Bula	260	280	350	550	1184
Bula Barat	-	-	-	-	-
Teluk Waru	-	-	-	-	-
Seram Bagian Timur	260	280	350	550	1184

Catatan/Note: ...

Sumber/Source: Kantor Daerah Telekomunikasi Bula
Telecommunication Regional Office of Bula

BAB **CHAPTER** **09**

PERBANKAN, KOPERASI DAN HARGA-HARGA

**Beberapa Koperasi Tutup Pada Tahun 2019.
Sebanyak 140 Koperasi Masih Aktif Beroperasi**



Sumber : Dinas Koperasi, Perindustrian, dan Perdagangan

PENJELASAN TEKNIS**TECHNICAL NOTES**

- | | |
|---|---|
| <p>1. Data perkoperasian bersumber dari Dinas Koperasi, Perindustrian, Dan Usaha Kecil dan Menengah. Data koperasi yang disajikan meliputi:</p> <ol style="list-style-type: none"> a. Jumlah usaha koperasi b. Volume usaha koperasi c. Sisa hasil usaha | <p>1. <i>Data for cooperatives are generated from Ministry of Cooperatives, Industries, and Small and Medium Enterprises. Types of cooperatives data include :</i></p> <ol style="list-style-type: none"> <i>a. Number of cooperatives</i> <i>b. Asset scale of cooperative</i> <i>c. Net profit</i> |
| <p>2. Koperasi adalah badan usaha yang beranggotakan orang, seorang atau badan hukum koperasi dengan melandaskan kegiatannya berdasarkan prinsip koperasi sekaligus sebagai gerakan ekonomi rakyat yang berdasar atas asas kekeluargaan</p> | <p>2. <i>Cooperative is an establishment that its members are people or establishments with legal status of cooperative and its activities based on people economic movement.</i></p> |
| <p>3. Sisa hasil usaha koperasi merupakan pendapatan koperasi yang diperoleh dalam satu tahun buku dikurangi dengan biaya, penyusutan, dan kewajiban lainnya termasuk pajak dalam tahun buku yang bersangkutan.</p> | <p>3. <i>Net profit of cooperative is gross income in one year minus expenses, depreciation, and other liabilities including taxes in current year.</i></p> |

ULASAN

DESCRIPTION

Ada banyak jenis koperasi yang beroperasi di Kabupaten Seram Bagian Timur. Pada Tahun 2019 ada :

There are kinds of active cooperative in Seram Bagian Timur Regency. In 2019 are :

KUD sebanyak 18 koperasi yang tersebar di 12 Kecamatan.

18 cooperative of KUD that spread of 12 subdistrict.

Koperasi jenis KSU adalah yang terbanyak, yakni 58 koperasi aktif yang tersebar di 14 kecamatan.

KSU is the most known cooperative, there are 58 active cooperative in 14 subdistrict.

KPN sebanyak 4 koperasi masing-masing satu tersebar di Kecamatan Seram Timur, Werinama, Bula, dan Bula Barat.

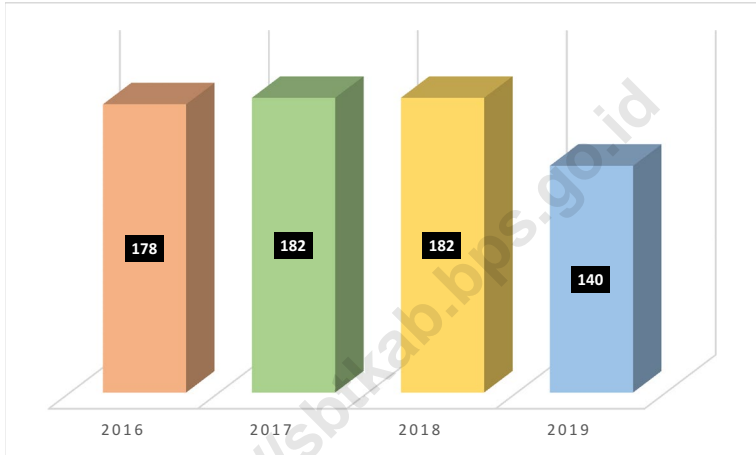
KPN is amount 4 cooperative, each 1 cooperative in Seram Timur, Werinama, Bula, and Bula Barat Subdistrict.

Terdaftar 1 KOPPAS yang berada di Kecamatan Seram Timur dan sebanyak 59 koperasi lainnya berada di seluruh kecamatan di Seram Bagian Timur.

And 1 KOPPAS active in Seram Timur Subdistrict. The others 59 cooperative also operate in all subdistrict.

Gambar 9.1
Figures

**Jumlah Koperasi Aktif Menurut Kecamatan di
Kabupaten Seram Bagian Timur, 2016–2019**
*Number of Active Cooperative by Subdistrict in Seram
Bagian Timur Regency, 2016–2019*



Sumber/Source : Dinas Koperasi Perindustrian dan Perdagangan Kab. Seram Bagian Timur
Industrial and Trading Official of Seram Bagian Timur Regency

Tabel
Table 9.1**Jumlah Koperasi Aktif Menurut Kecamatan di Kabupaten
Seram Bagian Timur, 2016–2019**
**Number of Active Cooperative by Subdistrict in Seram
Bagian Timur Regency, 2016–2019**

Kecamatan Subdistrict	2016	2017	2018	2019
(1)	(2)	(3)	(4)	(5)
Pulau Gorom	28	27	27	24
Kesui Watubela	6	5	5	6
Teor	2	2	2	2
Gorom Timur	13	14	14	12
Pulau Panjang	2	2	2	2
Seram Timur	24	19	19	16
Tutuk Tolu	6	9	9	7
Kilmury	8	12	12	11
Lian Vitu	5	7	7	13
Kian Darat	4	5	5	5
Werinama	7	8	8	7
Siwalalat	5	4	4	5
Bula	50	49	49	16
Bula Barat	12	12	12	9
Teluk Waru	6	7	7	5
Seram Bagian Timur	178	182	182	140

Catatan/Note: Tahun 2019 berkurang karena banyak koperasi tutup
 Sumber/Source: Dinas Koperasi Perindustrian dan Perdagangan Kab. Seram Bagian Timur
 Industrial and Trading Official of Seram Bagian Timur Regency

Tabel
Table 9.2**Jumlah Koperasi Menurut Jenis Koperasi dan Kecamatan di Kabupaten Seram Bagian Timur, 2019**
Number of Cooperative by Kind of Cooperative and Subdistrict in Seram Bagian Timur Regency, 2019

Kecamatan Subdistrict	Jenis Koperasi/ Kind of Cooperative					Jumlah Total
	KUD	KSU	KPN	KOPPAS	Lainnya Other	
(1)	(2)	(3)	(4)	(5)	(6)	(7)
Pulau Gorom	4	10	-	-	10	24
Kesui Watubela	2	2	-	-	2	6
Teor	2	-	-	-	2	2
Gorom Timur	2	7	-	-	3	12
Pulau Panjang	-	1	-	-	1	2
Seram Timur	3	4	1	1	7	16
Tutuk Tolu	1	3	-	-	3	7
Kilmury	1	7	-	-	3	11
Lian Vitu	1	6	-	-	6	13
Kian Darat	1	2	-	-	2	5
Werinama	1	3	1	-	2	7
Siwalalat	-	4	-	-	1	5
Bula	1	4	1	-	10	16
Bula Barat	1	2	1	-	5	9
Teluk Waru	-	1	-	-	4	5
Seram Bagian Timur	18	58	4	1	59	140

Catatan/Note: ...

Sumber/Source: Dinas Koperasi Perindustrian dan Perdagangan Kab. Seram Bagian Timur
Industrial and Trading Official of Seram Bagian Timur Regency

BAB **CHAPTER** **10**

PENGELUARAN PENDUDUK

59,71 %

Pengeluaran Makanan



VS

40,29 %

Pengeluaran Bukan Makanan



Sumber : BPS

PENJELASAN TEKNIS**TECHNICAL NOTES**

1. Kegiatan pengumpulan data sosial dan ekonomi yang dilaksanakan secara rutin oleh BPS melalui Survei Sosial Ekonomi Nasional (Susenas).
 2. Sejak tahun 2011 sampai dengan 2014, pengumpulan data Susenas konsumsi pengeluaran rumah tangga dilaksanakan secara triwulanan. Mulai tahun 2015 pengumpulan data Susenas dilaksanakan dua kali dalam setahun, yaitu pada Maret dan September.
 3. Target sampel Susenas Maret adalah 300.000 rumah tangga yang tersebar di seluruh kabupaten/kota di Indonesia. Target sampel Susenas pada bulan September adalah sebanyak 75.000 rumah tangga.
 4. Data hasil pencacahan Susenas Maret dapat disajikan untuk tingkat nasional, provinsi, dan kabupaten/kota, sedangkan untuk data hasil Susenas September hanya dapat disajikan untuk tingkat nasional dan provinsi.
 5. Data konsumsi/pengeluaran yang dikumpulkan pada Susenas Maret dibagi menjadi dua kelompok, yaitu makanan dan bukan makanan. Jumlah komoditas makanan
1. *Socioeconomic data collection activities are carried out regularly by the BPS-Statistics Indonesia through the National Socioeconomic Survey (Susenas).*
 2. *Since 2011 to 2014, Susenas data collection of household consumption/expenditures was conducted quarterly. Starting in 2015, collecting of data Susenas carry out twice a year, in March and September.*
 3. *The March Susenas target sample covers 300.000 households spread out at all regency/municipality in Indonesia. The September Susenas target sample covers 75.000 households.*
 4. *The result from Susenas data collection in March can be presented on national, provincial, and regency/municipal level estimates, while in September can be disseminated only for the national and provincial levels.*
 5. *The consumption/expenditure data collected in March Susenas are divided into two groups, namely food and non-food. The number of food commodity are 112 commodities. The food group data*

sebanyak 112 komoditas. Pengumpulan data kelompok makanan meliputi banyaknya komoditas yang dikonsumsi beserta nilai pengeluarannya.

collection includes quantity and value of commodities consumed.

6. Pengumpulan data pada sebagian besar kelompok bukan makanan hanya mencakup nilai pengeluaran barang yang dikonsumsi, kecuali beberapa jenis barang tertentu juga dikumpulkan kuantitasnya, seperti listrik, air, gas, dan bahan bakar minyak (BBM).

6. *Data collection on mostly non food groups cover only the value of expenditures consumed except for certain commodities can also collected its quantity, such as the use of electricity, water, gas, and fuel oil (BBM).*

7. Pengeluaran rata-rata per kapita adalah biaya yang dikeluarkan untuk konsumsi semua anggota rumah tangga selama sebulan baik yang berasal dari pembelian, pemberian maupun produksi sendiri dibagi dengan banyaknya anggota rumah tangga dalam rumah tangga tersebut.

7. *Per capita Average Expenditure is the cost spent for all household members consumption during the month, whether from purchasing, giving or own production, divided by the number of household members in the household.*

ULASAN

DESCRIPTION

Berdasarkan data Survei Sosial Ekonomi (Susenas) 2019, rata-rata pengeluaran per kapita penduduk Kabupaten Seram Bagian Timur tahun 2019 sebesar Rp 461.745,- untuk makanan dan Rp 311.557,- untuk non makanan.

Based on the Socioeconomic Survey (Susenas) data in 2018 , the average expenditure per capita of seram Bagian Timur in 2018 are Rp 461.765, - for food and Rp 311.557, - for non-food

Pengeluaran terbesar makanan adalah kelompok Makanan dan Minuman Jadi sebesar 11,36 persen, terendah kelompok kacang-kacangan sebesar 0,53 persen.

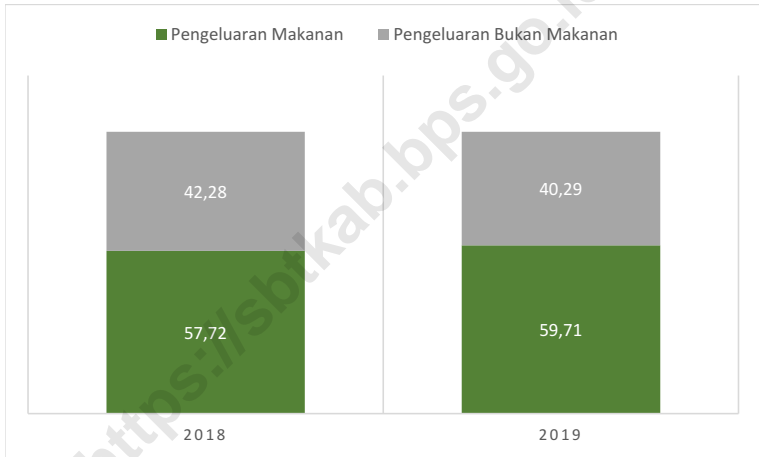
Largest food expenditure is Prepared Foods and Beverages items about 11,36 percent , the lowest groups is legume about 0,53 percent.

Sementara itu, pengeluaran terbesar non makanan adalah kelompok perumahan dan fasilitas rumah sebesar 25,06 persen, terendah keperluan pesta dan upacara sebesar 0,77 persen.

Meanwhile , the largest non-food expenditures are housing and home facilities about 25,06 percent, the lowest expenditure group are Parties and ceremonies about 0,77 percent .

Gambar 10.1
Figures

Persentase Pengeluaran per Kapita Sebulan Menurut Kelompok Komoditas di Kabupaten Seram Bagian Timur, 2018 dan 2019
Percentage of Monthly Expenditure per Capita by Commodity Group in eram Bagian Timur Regency, 2018 and 2019



Sumber/Source : BPS, Survei Sosial Ekonomi Nasional (Susenas) Maret/BPS-Statistics Indonesia, National Socioeconomic Survey March

Tabel
Table 10.1

Rata-rata Pengeluaran per Kapita Sebulan Menurut Kelompok Komoditas (rupiah) di Kabupaten Seram Bagian Timur, 2018 dan 2019
Monthly Average Expenditure per Capita by Commodity Group (rupiahs) in Seram Bagian Timur Regency, 2018 and 2019

Kelompok Komoditas/Commodity Group	2018	2019
(1)	(2)	(3)
Makanan/Food		
Padi-padian/ <i>Cereals</i>	72 578	71420
Umbi-umbian/ <i>Tubers</i>	11 507	14240
Ikan/udang/cumi/kerang/ <i>Fish/shrimp/common squid/shells</i>	52 635	58591
Daging/ <i>Meat</i>	3 582	7488
Telur dan susu/ <i>Eggs and milk</i>	17 375	16076
Sayur-sayuran/ <i>Vegetables</i>	41 394	42455
Kacang-kacangan/ <i>Legumes</i>	3 031	4101
Buah-buahan/ <i>Fruits</i>	20 310	25367
Minyak dan kelapa/ <i>Oil and coconut</i>	16 454	17063
Bahan minuman/ <i>Beverage stuffs</i>	29 620	26120
Bumbu-bumbuan/ <i>Spices</i>	13 345	13754
Konsumsi lainnya/ <i>Miscellaneous food items</i>	150 626	6720
Makanan dan minuman jadi/ <i>Prepared food and beverages</i>		87814
Rokok/ <i>Cigarettes</i>		70535
Jumlah makanan/Total food	432 457	461745
Bukan makanan/Non-food		
Perumahan dan fasilitas rumah tangga/ <i>Housing and household facilities</i>	185 959	193826
Aneka komoditas dan jasa/ <i>Goods and services</i>	67 597	63139
Pakaian, alas kaki, dan tutup kepala/ <i>Clothing, footwear, and headgear</i>	21 551	20137
Komoditas tahan lama/ <i>Durable goods</i>	21 408	12773
Pajak, pungutan, dan asuransi/ <i>Taxes and insurance</i>	15 422	15717
Keperluan pesta dan upacara/kenduri/ <i>Parties and ceremonies</i>	4 893	5964
Jumlah bukan makanan/Total non-food	316 830	311557
Jumlah/Total		773303

Catatan/Note: ...

Sumber/Source: BPS, Survei Sosial Ekonomi Nasional (Susenas) Maret/BPS-Statistics Indonesia, National Socioeconomic Survey March

Tabel
Table 10.2

Persentase Pengeluaran per Kapita Sebulan Menurut Kelompok Komoditas di Kabupaten Seram Bagian Timur, 2018 dan 2019
Percentage of Monthly Expenditure per Capita by Commodity Group in eram Bagian Timur Regency, 2018 and 2019

Kelompok Komoditas/Commodity Group	2018	2019
(1)	(2)	(3)
Makanan/Food		
Padi-padian/Cereals	9,69	9,24
Umbi-umbian/Tubers	1,54	1,84
Ikan/udang/cumi/kerang/Fish/shrimp/common squid/shells	7,02	7,58
Daging/Meat	0,48	0,97
Telur dan susu/Eggs and milk	2,32	2,08
Sayur-sayuran/Vegetables	5,52	5,49
Kacang-kacangan/Legumes	0,40	0,53
Buah-buahan/Fruits	2,71	3,28
Minyak dan kelapa/Oil and coconut	2,20	2,21
Bahan minuman/Beverage stuffs	3,95	3,38
Bumbu-bumbuan/Spices	1,78	1,78
Konsumsi lainnya/Miscellaneous food items	20,10	0,87
Makanan dan minuman jadi/Prepared food and beverages		11,36
Rokok/Cigarettes		9,12
Jumlah makanan/Total food	57,72	59,71
Bukan makanan/Non-food		
Perumahan dan fasilitas rumah tangga/Housing and household facilities	24,82	25,06
Aneka komoditas dan jasa/Goods and services	9,02	8,16
Pakaian, alas kaki, dan tutup kepala/Clothing, footwear, and headgear	2,88	2,60
Komoditas tahan lama/Durable goods	2,86	1,65
Pajak, pungutan, dan asuransi/Taxes and insurance	2,06	2,03
Keperluan pesta dan upacara/kenduri/Parties and ceremonies	0,65	0,77
Jumlah bukan makanan/Total non-food	42,28	40,29
Jumlah/Total	100,00	100,00

Catatan/Note: ...

Sumber/Source: BPS, Survei Sosial Ekonomi Nasional (Susenas) Maret/BPS-Statistics Indonesia, National Socioeconomic Survey March

Tabel
Table 10.3

Persentase Penduduk Menurut Golongan Pengeluaran Per Kapita Sebulan di Kabupaten Seram Bagian Timur, 2018 dan 2019
Percentage of Population by Per Capita Spending Group a Month in Seram Bagian Timur Regency, 2018 and 2019

Golongan Pengeluaran <i>Spending Group</i> (Rp)	2018	2019
(1)	(2)	(3)
< 150 000	N.A	N.A
150 000–199 999	N.A	N.A
200 000–299 999	N.A	N.A
300 000–499 999	N.A	N.A
500 000–749 999	N.A	N.A
750 000–999 999	N.A	N.A
1 000 000–1 499 999	N.A	N.A
> 1 500 000	N.A	N.A
Jumlah/Total	100,00	100,00

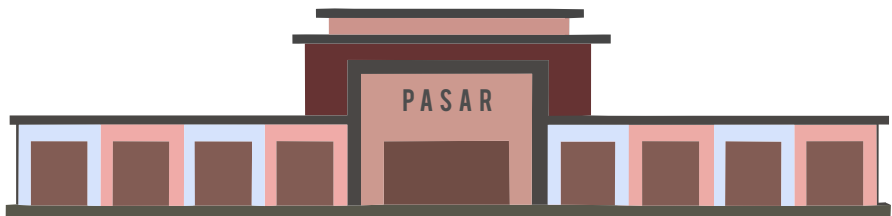
Catatan/Note: ...

Sumber/Source: BPS, Survei Sosial Ekonomi Nasional (Susenas) Maret/BPS-Statistics Indonesia, National Socioeconomic Survey March

BAB **CHAPTER** **11**

PERDAGANGAN

**SBT Belum Memiliki Pasar Desa
Namun Ada 20 Pasar Yang Tersebar di 15 Kecamatan**



Sumber : Dinas Koperasi, Perindustrian, dan Perdagangan

PENJELASAN TEKNIS**TECHNICAL NOTES**

- | | |
|--|--|
| <p>1. Sistem pencatatan Statistik Ekspor dan Impor adalah "General Trade" dengan wilayah pencatatan meliputi seluruh wilayah kepabeanan Indonesia.</p> | <p>1. <i>The recording of export and import statistics is based on General Trade System covering all Indonesian customs areas.</i></p> |
| <p>2. Pengesahan dokumen kepabeanan ekspor dan impor dilakukan oleh Bea dan Cukai berdasarkan Persetujuan Muat/Bongkar Barang.</p> | <p>2. <i>The legalization of customs export and import documents is conducted by the Customs and Excise Office.</i></p> |
| <p>3. Data ekspor berasal dari dokumen kepabeanan BC 3.0 atau yang disebut dokumen Pemberitahuan Ekspor Barang (PEB) yang diisi oleh eksportir.</p> | <p>3. <i>The export data are compiled based on customs export documents BC 3.0 or known as Export Declarations (PEB), filled by exporters.</i></p> |
| <p>4. Data impor berasal dari dokumen kepabeanan BC 2.0 atau yang disebut dokumen Pemberitahuan Impor Barang (PIB), Pemberitahuan Impor Barang Khusus (PIBK), Pemberitahuan Pabean Free Trade Zone (PPFTZ) dan dokumen kepabeanan BC 2.3 yang mencatat impor barang dari Luar Negeri ke Kawasan Berikat.</p> | <p>4. <i>The import data are compiled based on customs import documents BC 2.0 or known as Import Declarations Form (PIB), Import Declarations Form for Special Commodity (PIBK), Customs Declaration Form for Free Trade Zone (PPFTZ), and customs import documents BC 2.3 which records import goods from foreign country to Bounded Zones Area.</i></p> |
| <p>5. Barang-barang yang dikirim ke luar negeri untuk diolah dicatat sebagai ekspor, sedangkan hasil olahan yang dikembalikan ke Indonesia dicatat sebagai impor.</p> | <p>5. <i>Goods send abroad for processing purposes are recorded as export while its product sent to Indonesia are recorded as import.</i></p> |
| <p>6. Barang-barang luar negeri yang diolah di dalam negeri dicatat sebagai barang impor</p> | <p>6. <i>Foreign goods processed in Indonesia are still recorded as imports although the</i></p> |

meskipun barang olahan tersebut akan kembali ke luar negeri.

7. Barang-barang yang tidak dicakup dalam pencatatan:
 - a. Pakaian dan barang-barang perhiasan penumpang.
 - b. Barang-barang bawaan penumpang dari/ke luar negeri untuk dipakai sendiri, kecuali lemari es, pesawat televisi, dan sebagainya.
 - c. Barang-barang untuk keperluan perwakilan kedutaan suatu negara.
 - d. Barang-barang ekspedisi dan ekshibisi atau pameran.
 - e. Barang-barang untuk militer yang diimpor langsung oleh angkatan bersenjata.
 - f. P e m b u n g k u s / p e t i kemas untuk diisi kembali.
 - g. Uang dan surat-surat berharga.
 - h. Barang-barang contoh.
 8. Sistem pengolahan dokumen impor/ekspor Indonesia adalah sistem "Carry Over" yaitu dokumen ditunggu selama satu bulan, setelah bulan berjalan, sedangkan dokumen-dokumen yang terlambat akan diolah pada bulan berikutnya. Dengan demikian dokumen bulan-bulan sebelumnya yang terlambat diterima dan masuk pada bulan berjalan, diperlakukan sebagai dokumen bulan pengolahan.
 9. Pelabuhan Muat adalah pelabuhan
7. *The following goods are not included in the statistics:*
 - a. *Clothings and passengers' jewelry.*
 - b. *Luggage of passengers for own use, except refrigerators, television sets, etc.*
 - c. *Goods imported/exported for the use of foreign representative countries/embassies.*
 - d. *Goods for expeditions, and shows or exhibitions.*
 - e. *Military goods directly imported by the Armed Forces.*
 - f. *Packings/containerstoberefilled.*
 - g. *Bank notes and securities*
 - h. *Sample goods*
 8. *The carry-over system is used in processing Indonesian export and import documents. Documents are processed one month after the current month, while those received later will be processed for the succeeding month. This means previous documents received in the current month will be treated as processed documents.*
 9. *Port of loading is port where products will be sent to abroad.*

darimana barang diangkut ke luar negeri atau diekspor.

the goods are transported out of the country or exported.

10. Negara tujuan adalah negara tujuan akhir yang diketahui untuk barang ekspor yang dikirim ke luar negeri

10. *Country of destination is country that is known to export goods sent abroad.*

11. Jenis komoditi adalah barang ekspor yang dicatat sesuai kode Harmonized System (HS)

11. *Type commodity is exported goods recorded based on Harmonized System (HS) code.*

<https://sbtkab.bps.go.id>

ULASAN

Kegiatan perdagangan merupakan usaha jasa yang menghubungkan antara produsen dengan konsumen, mempunyai fungsi Time and Place Utility. Keuntungan kegiatan perdagangan selain memindahkan barang dari suatu tempat ke tempat lain juga mengangkut barang ke tempat yang mempunyai nilai lebih tinggi.

Jumlah perusahaan menurut badan hukum di Seram Bagian Timur tahun 2019 mencapai 1.926 unit. Terdiri dari Perseroan Terbatas (PT) sebanyak 66 unit, CV/Firma 237 unit, Koperasi 198 unit, Prorangan 1416 unit, dan jenis lainnya 9 unit.

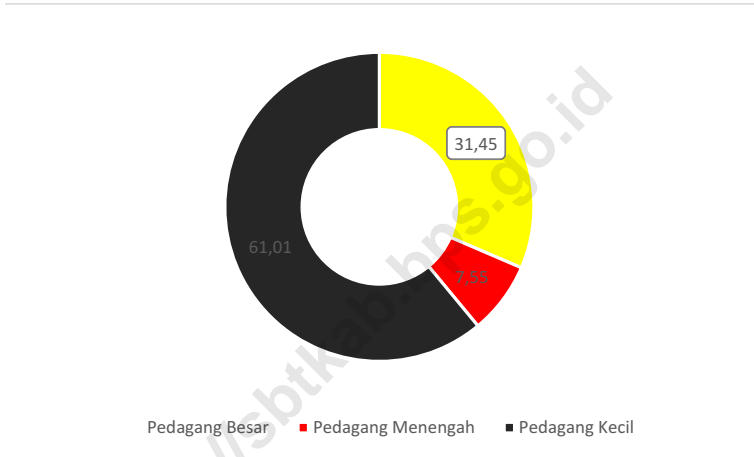
DESCRIPTION

Trade activity is serviced establishment which is linked between producer and consumer, has a function Time and Place Utility. The advantages of trade activity are not only to move goods from ones place to other places that has more values.

In 2019, the number of trade enterprises in Seram Bagian Timur around 1.926 units. There are 66 unit of PT, 237 units of CV/Firma, 198 units of Cooperative, 1416 units of Individual, and 9 units of another enterprise.

Gambar 11.1
Figures

Jumlah Perusahaan Menurut Bentuk Badan Hukum di Kabupaten Seram Bagian Timur, 2019
Number of Establishments by Type of Business Entity in Seram Bagian Timur Regency, 2019



Sumber/Source : Berdasarkan Peraturan Menteri Dalam Negeri No. 66 Tahun 2011 tanggal 28 Desember 2011
Based on Minister Of Home Affairs Regulation No 66/2011, December 28, 2011

Tabel 11.1 **Jumlah Sarana Perdagangan Menurut Jenisnya di Kabupaten Seram Bagian Timur, 2016–2019**
Table 11.1 **Number of Trading Facilities by Type of Facility in Seram Bagian Timur Regency, 2016–2019**

Jenis Sarana Perdagangan <i>Type of Trading Facilities</i>	2016	2017	2018	2019
(1)	(2)	(3)	(4)	(5)
Pasar/Market	14	16	18	20
Toko/Store	121	150	170	199
Kios	981	1 019	1 049	1 087
Rumah Makan/Restoran	54	63	69	82
Jumlah/Total	1 170	1 248	1 306	1 388

Catatan/Note: ...

Sumber/Source: Dinas Koperasi Perindustrian dan Perdagangan Kab. Seram Bagian Timur
Industrial and Trading Official of Seram Bagian Timur Regency

Tabel
Table 11.2**Jumlah Pedagang Menurut Kecamatan di Kabupaten
Seram Bagian Timur, 2019**
**Number of Merchants by Subdistrict in Seram Bagian Timur
Regency, 2019**

Kecamatan Subdistrict	Pedagang Besar Wholesaler	Pedagang Menengah Medium Trader	Pedagang Kecil Small Trader
(1)	(2)	(3)	(4)
Pulau Gorom	6	5	1
Kesui Watubela	2	4	1
Teor	1	-	-
Gorom Timur	-	-	-
Pulau Panjang	-	-	-
Seram Timur	6	-	-
Tutuk Tolu	-	-	1
Kilmury	-	-	2
Lian Vitu	-	-	-
Kian Darat	-	-	-
Werinama	1	1	8
Siwalalat	-	-	-
Bula	32	-	79
Bula Barat	1	2	3
Teluk Waru	1	-	2
Seram Bagian Timur	50	12	97

Catatan/Note: ...

Sumber/Source: Dinas Koperasi Perindustrian dan Perdagangan Kab. Seram Bagian Timur
Industrial and Trading Official of Seram Bagian Timur Regency

Tabel
Table 11.3**Jumlah Perusahaan Menurut Bentuk Badan Hukum di
Kabupaten Seram Bagian Timur, 2016-2019**
**Number of Establishments by Type of Business Entity in
Seram Bagian Timur Regency, 2016-2019**

Jenis Sarana Perdagangan Type of Trading Facilities	2016	2017	2018	2019
(1)	(2)	(3)	(4)	(5)
Perseroan Terbatas (PT)	54	59	64	66
CV/ Firma	174	200	216	237
Koperasi	185	192	194	198
Perorangan	1 170	1 287	1 382	1416
Lainnya	-	1	-	9
Jumlah/Total	1 583	1 729	1856	1926

Catatan/Note: ...

Sumber/Source: Dinas Koperasi Perindustrian dan Perdagangan Kab. Seram Bagian Timur
Industrial and Trading Official of Seram Bagian Timur Regency

BAB **CHAPTER** **12**

SISTEM NERACA REGIONAL

**Sektor Pertanian, Kehutanan, dan Perikanan
Berkontribusi Terhadap PDRB SBT Tahun 2019
Sebesar 27,78% (Terbesar)**



Sumber : BPS

PENJELASAN TEKNIS**TECHNICAL NOTES**

1. Penghitungan statistik neraca nasional mengikuti buku petunjuk yang diterbitkan oleh Perserikatan Bangsa Bangsa (PBB) dikenal sebagai Sistem Neraca Nasional (SNN). SNN adalah rekomendasi internasional tentang bagaimana menyusun ukuran aktivitas ekonomi yang sesuai dengan standar neraca baku yang didasarkan pada prinsip-prinsip ekonomi. Rekomendasi yang dimaksud dinyatakan dalam sekumpulan konsep, definisi, klasifikasi, dan aturan neraca yang disepakati secara internasional dalam mengukur indikator tertentu seperti Produk Domestik Bruto (PDB).
 2. Produk Domestik Bruto pada tingkat nasional serta Produk Domestik Regional Bruto (PDRB) pada tingkat regional (provinsi) menggambarkan kemampuan suatu wilayah untuk menciptakan nilai tambah pada suatu waktu tertentu. Untuk menyusun PDB maupun PDRB digunakan 2 pendekatan, yaitu lapangan usaha dan pengeluaran. Keduanya menyajikan komposisi data nilai tambah dirinci menurut sumber kegiatan ekonomi (lapangan usaha) dan menurut komponen penggunaannya. PDB maupun PDRB dari sisi
1. *The method used to estimate national accounts statistics is based on the standard guidelines formed by United Nation known as System of National Accounts (SNA). SNA is the internationally agreed standard set of recommendations on how to compile measures of economic activity in accordance with strict accounting conventions based on economic principles. The recommendations are expressed in term of a set of concepts, definitions, classifications and accounting rules that comprise the internationally agreed standard for measuring indicators such as Gross Domestic Product (GDP).*
 2. *The basic measure of the value added arising from economic activity is known as Gross Domestic Product at the national level and Gross Regional Domestic Product (GRDP) at the regional level (provinces/regencies/municipalities). To compile these statistics, two approaches have been used, i.e. "production approach" and "expenditure approach". The first approach is to measure value added produced by various kinds of economic activities, while the second approach is to measure final uses of the country's output. In other words, GDP/GRDP*

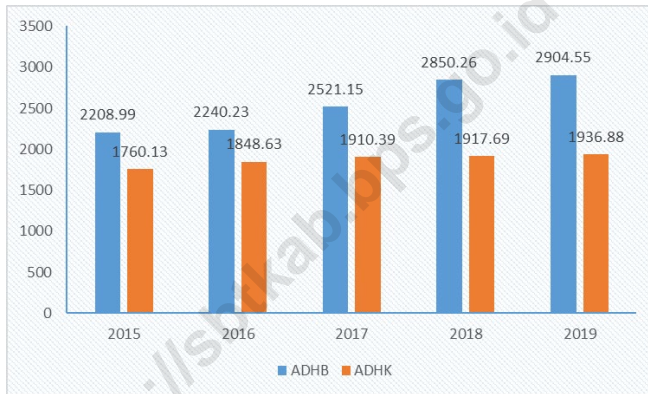
lapangan usaha merupakan penjumlahan seluruh komponen nilai tambah bruto yang mampu diciptakan oleh sektor-sektor ekonomi atas berbagai aktivitas produksinya. Sedangkan dari sisi pengeluaran menjelaskan tentang penggunaan dari nilai tambah tersebut.

is the sum of total value added produced by all economic industries (activities) and the way of using it.

3. PDB menurut lapangan usaha mengalami perubahan klasifikasi dari 9 lapangan usaha menjadi 17 lapangan usaha. PDB menurut lapangan usaha dirinci menurut total nilai tambah dari seluruh sektor ekonomi yang mencakup lapangan usaha Pertanian, Kehutanan, dan Perikanan; Pertambangan dan Penggalian; Industri Pengolahan; Pengadaan Listrik dan Gas; Pengadaan Air, Pengelolaan Sampah, Limbah dan Daur Ulang; Konstruksi; Perdagangan Besar dan Eceran, Reparasi Mobil dan Sepeda Motor; Transportasi dan Pergudangan; Penyediaan Akomodasi dan Makan Minum; Informasi dan Komunikasi; Jasa Keuangan dan Asuransi; Real Estat; Jasa Perusahaan; Administrasi Pemerintahan, Pertahanan dan Jaminan Sosial Wajib; Jasa Pendidikan; Jasa Kesehatan dan Kegiatan Sosial; dan Jasa lainnya.
3. *GDP by industry classification changes from 9 sectors to 17 industries. GDP by industry is classified by types of economic activities such as Agriculture, Forestry and Fishing; Mining and Quarrying; Manufacturing; Electricity and Gas; Water supply, Sewerage, Waste Management and Remediation Activities; Construction; Wholesale and Retail Trade; Repair of Motor Vehicles and Motorcycles; Transportation and Storage; Accommodation and Food Service Activities; Information and Communication; Financial and Insurance Activities; Real Estate Activities; Business Activities; Public Administration; Defence and Compulsory Social Security; Education; Human Health and Social Work Activities; and Other Services Activities.*

Gambar 12.1
Figures

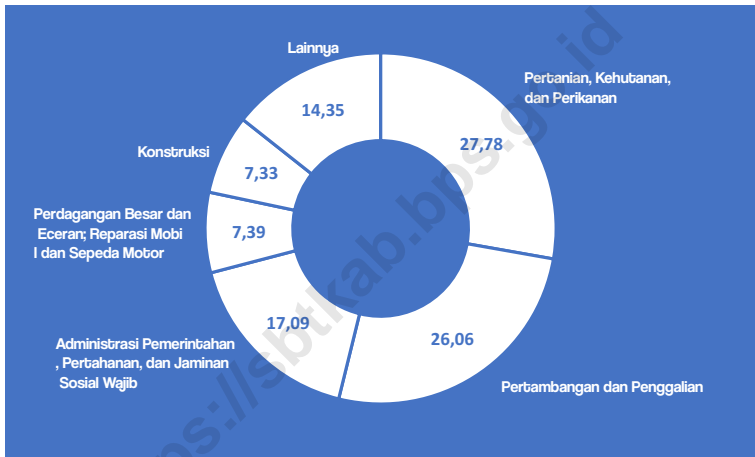
Produk Domestik Regional Bruto Kabupaten Seram Bagian Timur Atas Dasar Harga Berlaku (ADHB) dan Atas Dasar Harga Konstan (ADHK) 2010 (Milyar Rupiah)
Gross Domestic Regional Product of Seram Bagian Timur Regency, at Current Market Price (ADHB) and Constant Market Price (ADHK) 2010 (Billion Rupiah)



Sumber/Source: Badan Pusat Statistik Kabupaten Seram Bagian Timur/ BPS-Statistics of Seram Bagian Timur Regency

Gambar 12.2
Figures

Distribusi Persentase Produk Domestik Regional Bruto Atas Dasar Harga Berlaku Menurut Lapangan Usaha, 2019
Percentage Distribution of Gross Regional Domestic Product at Current Market Prices by Industry, 2019



Sumber/Source : Badan Pusat Statistik Kabupaten Seram Bagian Timur/ BPS-Statistics of Seram Bagian Timur Regency

Tabel
Table 12.1**Produk Domestik Regional Bruto Atas Dasar Harga
Berlaku Menurut Lapangan Usaha (miliar rupiah), 2015–
2019**
**Gross Regional Domestic Product at Current Market Prices
by Industry (billion rupiahs), 2015–2019**

Lapangan Usaha/ <i>Industry</i>		2015	2016	2017	2018	2019
(1)		(2)	(3)	(4)	(5)	(6)
A	Pertanian, Kehutanan, dan Perikanan/ <i>Agriculture, Forestry, and Fishing</i>	622,14	665,64	712,41	763,65	806,87
B	Pertambangan dan Penggalian/ <i>Mining and Quarrying</i>	599,58	504,92	645,08	819,85	756,84
C	Industri Pengolahan/ <i>Manufacturing</i>	35,21	39,51	42,53	46,52	47,58
D	Pengadaan Listrik dan Gas/ <i>Electricity and Gas</i>	0,27	0,34	0,38	0,41	0,43
E	Pengadaan Air; Pengelolaan Sampah, Limbah, dan Daur Ulang/ <i>Water Supply; Sewerage, Waste Management, and Remediation Activities</i>	1,48	1,57	1,65	1,74	1,79
F	Konstruksi/ <i>Construction</i>	159,98	172,02	188,97	204,21	212,78
G	Perdagangan Besar dan Eceran; Reparasi Mobil dan Sepeda Motor/ <i>Wholesale and Retail Trade; Repair of Motor Vehicles and Motorcycles</i>	153,85	167,02	185,70	203,13	214,64
H	Transportasi dan Pergudangan/ <i>Transportation and Storage</i>	60,17	65,92	70,87	79,53	83,98
I	Penyediaan Akomodasi dan Makan Minum/ <i>Accommodation and Food Service Activities</i>	10,99	11,89	13,08	13,64	14,36
J	Informasi dan Komunikasi/ <i>Information and Communication</i>	13,85	14,83	15,71	16,70	17,64

Lanjutan Tabel/*Continued Table* 12.1

Lapangan Usaha/ <i>Industry</i>		2015	2016	2017	2018	2019
(1)		(2)	(3)	(4)	(5)	(6)
K	Jasa Keuangan dan Asuransi/ <i>Financial and Insurance Activities</i>	35,04	38,90	41,65	44,64	49,39
L	Real Estat/ <i>Real Estate Activities</i>	8,85	9,22	9,80	10,13	10,32
M,N	Jasa Perusahaan/ <i>Business Activities</i>	3,20	3,33	3,50	3,72	3,90
O	Administrasi Pemerintahan, Pertahanan, dan Jaminan Sosial Wajib/ <i>Public Administration and Defence; Compulsory Social Security</i>	362,68	391,33	424,07	464,32	496,52
P	Jasa Pendidikan/ <i>Education</i>	52,82	58,50	63,22	67,98	71,24
Q	Jasa Kesehatan dan Kegiatan Sosial/ <i>Human Health and Social Work Activities</i>	54,54	58,42	63,74	67,89	71,90
R,S,T,U	Jasa Lainnya/ <i>Other Services Activities</i>	34,33	36,87	38,77	42,20	44,35
Total		2208,99	2240,23	2521,15	2850,26	2904,55

Catatan/*Note*: ...Sumber/*Source*: Badan Pusat Statistik Kabupaten Seram Bagian Timur/ BPS-Statistics of Seram Bagian Timur Regency

Tabel
Table 12.2**Produk Domestik Regional Bruto Atas Dasar Harga
Konstan 2010 Menurut Lapangan Usaha (miliar rupiah),
2015–2019**
**Gross Regional Domestic Product at 2010 Constant Market
Prices by Industry (billion rupiahs), 2015–2019**

Lapangan Usaha/Industry	2015	2016	2017	2018	2019
(1)	(2)	(3)	(4)	(5)	(6)
A Pertanian, Kehutanan, dan Perikanan/ <i>Agriculture, Forestry, and Fishing</i>	431,78	451,56	476,36	503,42	526,64
B Pertambangan dan Penggalian/ <i>Mining and Quarrying</i>	642,96	670,17	661,39	589,99	547,77
C Industri Pengolahan/ <i>Manufacturing</i>	24,02	25,41	26,84	28,08	28,44
D Pengadaan Listrik dan Gas/ <i>Electricity and Gas</i>	0,26	0,29	0,29	0,31	0,32
E Pengadaan Air; Pengelolaan Sampah, Limbah, dan Daur Ulang/ <i>Water Supply; Sewerage, Waste Management, and Remediation Activities</i>	1,33	1,39	1,45	1,52	1,55
F Konstruksi/ <i>Construction</i>	102,18	106,53	113,12	121,08	125,66
G Perdagangan Besar dan Eceran; Reparasi Mobil dan Sepeda Motor/ <i>Wholesale and Retail Trade; Repair of Motor Vehicles and Motorcycles</i>	113,30	120,78	130,22	141,16	145,67
H Transportasi dan Pergudangan/ <i>Transportation and Storage</i>	45,67	48,82	51,81	55,13	57,49

Lanjutan Tabel/Continued Table 12.2

Lapangan Usaha/Industry	2015	2016	2017	2018	2019
(1)	(2)	(3)	(4)	(5)	(6)
I Penyediaan Akomodasi dan Makan Minum/ <i>Accommodation and Food Service Activities</i>	7,44	7,90	8,36	8,62	9,00
J Informasi dan Komunikasi/ <i>Information and Communication</i>	12,56	13,26	13,94	14,71	15,34
K Jasa Keuangan dan Asuransi/ <i>Financial and Insurance Activities</i>	25,80	27,91	28,66	29,58	32,15
L Real Estat/ <i>Real Estate Activities</i>	6,76	6,94	7,22	7,32	7,43
M,N Jasa Perusahaan/ <i>Business Activities</i>	2,79	2,88	3,00	3,05	3,16
O Administrasi Pemerintahan, Pertahanan, dan Jaminan Sosial Wajib/ <i>Public Administration and Defence; Compulsory Social Security</i>	236,42	252,91	271,14	290,62	307,79
P Jasa Pendidikan/ <i>Education</i>	42,01	44,98	47,07	50,12	52,22
Q Jasa Kesehatan dan Kegiatan Sosial/ <i>Human Health and Social Work Activities</i>	39,91	41,11	42,86	45,13	47,38
R,S,T,U Jasa Lainnya/ <i>Other Services Activities</i>	24,93	25,78	26,67	27,83	28,86
Total	1760,13	1848,63	1910,39	1917,69	1936,88

Tabel
Table 12.3**Distribusi Persentase Produk Domestik Regional Bruto
Atas Dasar Harga Berlaku Menurut Lapangan Usaha,
2015–2019**
*Percentage Distribution of Gross Regional Domestic Product
at Current Market Prices by Industry, 2015–2019*

Lapangan Usaha/Industry	2015	2016	2017	2018	2019
(1)	(2)	(3)	(4)	(5)	(6)
A Pertanian, Kehutanan, dan Perikanan/ <i>Agriculture, Forestry, and Fishing</i>	28,16	29,71	28,26	26,79	27,78
B Pertambangan dan Penggalian/ <i>Mining and Quarrying</i>	27,14	22,54	25,59	28,76	26,06
C Industri Pengolahan/ <i>Manufacturing</i>	1,59	1,76	1,69	1,63	1,64
D Pengadaan Listrik dan Gas/ <i>Electricity and Gas</i>	0,01	0,02	0,02	0,01	0,01
E Pengadaan Air; Pengelolaan Sampah, Limbah, dan Daur Ulang/ <i>Water Supply; Sewerage, Waste Management, and Remediation Activities</i>	0,07	0,07	0,07	0,06	0,06
F Konstruksi/ <i>Construction</i>	7,24	7,68	7,50	7,16	7,33
G Perdagangan Besar dan Eceran; Reparasi Mobil dan Sepeda Motor/ <i>Wholesale and Retail Trade; Repair of Motor Vehicles and Motorcycles</i>	6,96	7,46	7,37	7,13	7,39
H Transportasi dan Pergudangan/ <i>Transportation and Storage</i>	2,72	2,94	2,81	2,79	2,89

Lanjutan Tabel/*Continued Table 12.3*

Lapangan Usaha/ <i>Industry</i>		2015	2016	2017	2018	2019
(1)		(2)	(3)	(4)	(5)	(6)
I	Penyediaan Akomodasi dan Makan Minum/ <i>Accommodation and Food Service Activities</i>	0,50	0,53	0,52	0,48	0,49
J	Informasi dan Komunikasi/ <i>Information and Communication</i>	0,63	0,66	0,62	0,59	0,61
K	Jasa Keuangan dan Asuransi/ <i>Financial and Insurance Activities</i>	1,59	1,74	1,65	1,57	1,70
L	Real Estat/ <i>Real Estate Activities</i>	0,40	0,41	0,39	0,36	0,36
M,N	Jasa Perusahaan/ <i>Business Activities</i>	0,14	0,15	0,14	0,13	0,13
O	Administrasi Pemerintahan, Pertahanan, dan Jaminan Sosial Wajib/ <i>Administration and Defence; Compulsory Social Security</i>	16,42	17,47	16,82	16,29	17,09
P	Jasa Pendidikan/ <i>Education</i>	2,39	2,61	2,51	2,38	2,45
Q	Jasa Kesehatan dan Kegiatan Sosial/ <i>Human Health and Social Work Activities</i>	2,47	2,61	2,53	2,38	2,48
R,S,T,U	Jasa Lainnya/ <i>Other Services Activities</i>	1,55	1,65	1,54	1,48	1,53
Total		100	100	100	100	100

Catatan/*Note*: ...Sumber/*Source*: Badan Pusat Statistik Kabupaten Seram Bagian Timur / BPS-Statistics of Seram Bagian Timur Regency

Tabel
Table 12.4

Laju Pertumbuhan Produk Domestik Regional Bruto Atas Dasar Harga Konstan 2010 Menurut Lapangan Usaha (persen), 2016–2019
Growth Rate of Gross Regional Domestic Product at 2010 Constant Market Prices by Industry (percent), 2016–2019

Lapangan Usaha/Industry	2016	2017	2018	2019
(1)	(2)	(3)	(4)	(5)
A Pertanian, Kehutanan, dan Perikanan/ <i>Agriculture, Forestry, and Fishing</i>	4,58	5,49	5,68	4,61
B Pertambangan dan Penggalian/ <i>Mining and Quarrying</i>	4,23	-1,31	-10,79	-7,16
C Industri Pengolahan/ <i>Manufacturing</i>	5,78	5,64	4,63	1,28
D Pengadaan Listrik dan Gas/ <i>Electricity and Gas</i>	8,34	1,46	7,16	3,76
E Pengadaan Air; Pengelolaan Sampah, Limbah, dan Daur Ulang/ <i>Water Supply; Sewerage, Waste Management, and Remediation Activities</i>	4,13	4,23	4,62	2,44
F Konstruksi/ <i>Construction</i>	4,26	6,18	7,04	3,78
G Perdagangan Besar dan Eceran; Reparasi Mobil dan Sepeda Motor/ <i>Wholesale and Retail Trade; Repair of Motor Vehicles and Motorcycles</i>	6,60	7,81	8,40	3,20
H Transportasi dan Pergudangan/ <i>Transportation and Storage</i>	6,90	6,12	6,42	4,26
I Penyediaan Akomodasi dan Makan Minum/ <i>Accommodation and Food Service Activities</i>	6,13	5,87	3,10	4,39
J Informasi dan Komunikasi/ <i>Information and Communication</i>	5,62	5,14	5,47	1,30
K Jasa Keuangan dan Asuransi/ <i>Financial and Insurance Activities</i>	8,17	2,66	3,21	8,71

Lanjutan Tabel/Continued Table 12.4

Lapangan Usaha/Industry		2016	2017	2018	2019
(1)		(2)	(3)	(4)	(5)
L	Real Estat/ <i>Real Estate Activities</i>	2,63	4,07	1,70	1,15
M,N	Jasa Perusahaan/ <i>Business Activities</i>	3,07	4,22	1,79	3,63
O	Administrasi Pemerintahan, Pertahanan, dan Jaminan Sosial Wajib/ <i>Public Administration and Defence; Compulsory Social Security</i>	6,98	7,20	7,18	5,91
P	Jasa Pendidikan/ <i>Education</i>	7,07	4,64	6,50	4,18
Q	Jasa Kesehatan dan Kegiatan Sosial/ <i>Human Health and Social Work Activities</i>	3,01	4,23	5,30	5,00
R,S,T,U	Jasa Lainnya/ <i>Other Services Activities</i>	3,42	3,46	4,32	3,72
Total		5,03	3,34	0,38	1,00

Catatan/Note: ...

Sumber/Source: Badan Pusat Statistik Kabupaten Seram Bagian Timur / BPS-Statistics of Seram Bagian Timur Regency

Tabel
Table 12.5

Produk Domestik Regional Bruto Atas Dasar Harga Berlaku Menurut Jenis Pengeluaran di Kabupaten Seram Bagian Timur (miliar rupiah), 2015–2019
Gross Regional Domestic Product at Current Market Prices by Type of Expenditure in Seram Bagian Timur Regency (billion rupiahs), 2015–2019

Jenis Pengeluaran Type of Expenditure	2015	2016	2017	2018	2019
(1)	(2)	(3)	(4)	(5)	(6)
Pengeluaran Konsumsi Rumah Tangga <i>Household Consumption Expenditure</i>	1,26	1,37	1,53	1,63	1,71
Pengeluaran Konsumsi LNPR <i>NPISH Consumption Expenditure</i>	0,03	0,03	0,04	0,04	0,04
Pengeluaran Konsumsi Pemerintah <i>Government Consumption Expenditure</i>	1,00	1,03	1,11	1,12	1,13
Pembentukan Modal Tetap Bruto <i>Gross Fixed Capital Formation</i>	0,71	0,78	0,89	1,04	1,13
Perubahan Inventori <i>Changes in Inventories</i>	0,01	0,01	0,02	0,02	0,02
Net Ekspor Barang dan Jasa/Net <i>Exports of Goods and Services</i>	-0,79	-0,99	-1,06	-1,00	-1,13
Produk Domestik Regional Bruto/Gross Regional Domestic Product	2,21	2,24	2,52	2,85	2,90

Catatan/Note: ...

Sumber/Source: BPS, berbagai sensus, survei dan sumber lain/BPS-Statistics Indonesia, various census, survey, and other sources

Tabel
Table 12.6

Produk Domestik Regional Bruto Atas Dasar Harga Konstan 2010 Menurut Jenis Pengeluaran di Kabupaten Seram Bagian Timur (miliar rupiah), 2015–2019
Gross Regional Domestic Product at 2010 Constant Market Prices by Type of Expenditure in Seram Bagian Timur Regency (billion rupiahs), 2015–2019

Jenis Pengeluaran <i>Type of Expenditure</i>	2015	2016	2017	2018	2019
(1)	(2)	(3)	(4)	(5)	(6)
Pengeluaran Konsumsi Rumah Tangga <i>Household Consumption Expenditure</i>	0,86	0,91	0,95	0,99	1,02
Pengeluaran Konsumsi LNPRT <i>NPISH Consumption Expenditure</i>	0,03	0,03	0,03	0,03	0,03
Pengeluaran Konsumsi Pemerintah <i>Government Consumption Expenditure</i>	0,71	0,73	0,76	0,76	0,75
Pembentukan Modal Tetap Bruto <i>Gross Fixed Capital Formation</i>	0,51	0,55	0,58	0,63	0,66
Perubahan Inventori <i>Changes in Inventories</i>	0,01	0,01	0,01	0,01	0,01
Net Ekspor Barang dan Jasa/Net <i>Exports of Goods and Services</i>	-0,36	-0,37	-0,42	-0,51	-0,54
Produk Domestik Regional Bruto/Gross Regional Domestic Product	1,76	1,85	1,91	1,92	1,94

Catatan/Note: ...

Sumber/Source: BPS, berbagai sensus, survei dan sumber lain/BPS-Statistics Indonesia, various census, survey, and other sources

BAB CHAPTER 13

PERBANDINGAN ANTAR KABUPATEN/KOTA



Sumber : BPS

PENJELASAN TEKNIS

1. Penduduk miskin adalah penduduk yang memiliki rata-rata pengeluaran per kapita per bulan di bawah Garis Kemiskinan.
2. Garis Kemiskinan Makanan (GKM) merupakan nilai pengeluaran kebutuhan minimum makanan yang disetarakan dengan 2.100 kkalori per kapita per hari. Garis Kemiskinan Non-Makanan (GKNM) adalah kebutuhan minimum untuk perumahan, sandang, pendidikan, kesehatan, dan kebutuhan dasar lainnya.
3. Indeks Pembangunan Manusia (IPM) menjelaskan bagaimana penduduk dapat mengakses hasil pembangunan dalam memperoleh pendapatan, kesehatan, pendidikan dan sebagainya. IPM diperkenalkan oleh UNDP pada tahun 1990 dan dipublikasikan secara berkala dalam laporan tahunan Human Development Report (HDR). IPM dibentuk oleh 3 (tiga) dimensi dasar: Umur panjang dan hidup sehat; pengetahuan; dan standar hidup layak.

TECHNICAL NOTES

1. *A person whose expenditure per capita per month is below the poverty line is considered to be poor.*
2. *The Food Poverty Line refers to the daily minimum requirement of 2,100 kcal per capita per day. The Non-Food Poverty Line refers to the minimum requirement for household necessities for clothing, education, health, and other basic individual needs.*
3. *The Human Development Index (HDI) explains how people can access development results in obtaining income, health, education and so forth. HDI was introduced by United Nations Development Programme (UNDP) in 1990 and published periodically in the annual report of the Human Development Report. HDI was formed by three basic dimensions: a long and healthy life; knowledge; and a decent standard of living.*

ULASAN

DESCRIPTION

Jumlah Penduduk

Jika dibandingkan dengan Kabupaten/Kota lainnya di Provinsi Maluku, maka jumlah penduduk Kabupaten Seram Bagian Timur berada pada urutan ke-6 dengan jumlah penduduk pada tahun 2018 sebanyak 113.180 jiwa. Jumlah penduduk terbesar yaitu Kota Ambon sebanyak 461.699 jiwa. Secara lengkap dapat dilihat pada Tabel 13.1

Population

In compare with other regencies in Maluku Province, the population of Seram Bagian timur Regency was the sixth in Maluku Province with 113.180 people. The largest population is Ambon City, 461.699 people.

Completely can be seen on Table 13.1.

Indeks Pembangunan Manusia (IPM)

Secara keseluruhan Indeks Pembangunan Manusia Kabupaten Seram Bagian Timur menunjukkan kenaikan yang cukup signifikan selama periode tahun 2014 – 2018.

Human Development Index

Overall, The Human Development Index of Seram Bagian Timur Regency had shown significant increasing during 2014 – 2018.

Indeks Pembangunan Manusia Kabupaten Seram Bagian Timur pada tahun 2018 berada pada indeks 62,98. Data selengkapnya dapat dilihat pada Tabel 13.2.

The Human Development Index of Seram Bagian Timur Regency at 2018 was 62,98. Completely can be seen on Table 13.2.

Gambar 13.1
Figures

**Indeks Pembangunan Manusia Menurut Kabupaten/
Kota di Provinsi Maluku, 2018**
*Human Development Index by Regency/Municipality in
Maluku Province, 2018*



Sumber/Source : Badan Pusat Statistik
BPS-Statistic

Tabel 13.1 **Jumlah Penduduk Menurut Kabupaten/Kota di Provinsi Maluku (ribu), 2015–2019**
Table 13.1 **Population by Regency/Municipality in Maluku Province (thousand), 2015–2019**

Kabupaten/Kota Regency/Municipality	2015	2016	2017	2018	2019
(1)	(2)	(3)	(4)	(5)	(6)
Maluku Tenggara Barat	110,42	111,08	111,82	112,43	113,01
Maluku Tenggara	98,68	99,09	99,28	99,59	99,79
Maluku Tengah	369,32	370,53	371,48	372,53	373,38
Buru	127,91	131,77	135,69	139,66	143,69
Kepulauan Aru	91,28	92,58	93,78	95,00	96,11
Seram Bagian Barat	169,48	170,02	170,49	170,97	171,59
Seram Bagian Timur	108,41	110,02	111,57	113,18	114,68
Maluku Barat Daya	72,28	72,50	72,67	72,84	73,10
Buru Selatan	59,29	60,33	61,33	62,27	63,33
Ambon	411,62	427,33	444,80	461,70	478,62
Tual	67,78	69,69	71,73	73,60	75,58
Maluku	1686,47	1715,55	1744,65	1773,78	1802,87

Catatan/Note: ...
 Sumber/Source: Proyeksi Penduduk Indonesia 2010–2035
 Indonesia Population Projection 2010–2035

Tabel
Table 13.2**Laju Pertumbuhan Produk Domestik Regional Bruto Atas Dasar Harga Konstan 2010 Menurut Kabupaten/Kota di Provinsi Maluku (persen), 2015–2019**
Rate of Growth of Gross Regional Domestic Products at Constant 2010 Prices by Regency/Municipality in Maluku Province (percent), 2015–2019

Kabupaten/Kota Regency/Municipality	2015	2016	2017	2018	2019
(1)	(2)	(3)	(4)	(5)	(6)
Maluku Tenggara Barat	6,03	5,89	5,89	6,07	5,97
Maluku Tenggara	5,64	5,71	5,91	5,96	5,85
Maluku Tengah	5,36	5,94	5,81	5,94	5,90
Buru	5,23	5,72	6,01	6,22	6,06
Kepulauan Aru	5,02	5,25	5,92	6,05	5,82
Seram Bagian Barat	5,69	5,57	5,88	5,95	5,56
Seram Bagian Timur	5,81	5,03	3,34	0,38	1,00
Maluku Barat Daya	1,25	6,04	6,09	6,13	5,97
Buru Selatan	6,77	6,18	6,13	6,02	5,88
Ambon	6,57	6,15	6,17	6,21	5,82
Tual	5,59	5,81	5,74	5,98	5,87
Maluku	5,48	5,73	5,82	5,94	5,57

Catatan/Note: ...
 Sumber/Source: Badan Pusat Statistik
 BPS-Statistic

Tabel 13.3 Jumlah Penduduk Miskin Menurut Kabupaten/Kota di Provinsi Maluku (ribu), 2015–2019
Number of Poor Population by Regency/Municipality in Maluku Province (thousand), 2015–2019

Kabupaten/Kota Regency/Municipality	2015	2016	2017	2018	2019
(1)	(2)	(3)	(4)	(5)	(6)
Maluku Tenggara Barat	32,43	31,53	30,67	31,53	30,76
Maluku Tenggara	24,94	24,56	23,69	23,16	22,69
Maluku Tengah	81,43	80,28	78,72	74,85	74,80
Buru	23,42	23,53	23,44	23,62	23,89
Kepulauan Aru	26,14	26,48	25,37	25,68	25,62
Seram Bagian Barat	44,61	45,03	43,44	43,77	43,14
Seram Bagian Timur	27,44	26,89	26,23	26,64	26,44
Maluku Barat Daya	22,90	22,53	21,94	21,98	21,49
Buru Selatan	10,41	10,13	10,28	10,12	10,17
Ambon	17,94	19,64	19,64	21,61	21,66
Tual	16,74	17,12	17,09	17,13	17,03
Maluku	328,41	327,72	320,51	320,08	317,69

Catatan/Note: ...
 Sumber/Source: Badan Pusat Statistik
 BPS-Statistic

Tabel
Table 13.4**Indeks Pembangunan Manusia Menurut Kabupaten/Kota
di Provinsi Maluku, 2015–2018**
*Human Development Index by Regency/Municipality in
Maluku Province, 2015–2018*

Kabupaten/Kota Regency/Municipality	2015	2016	2017	2018
(1)	(2)	(3)	(4)	(5)
Maluku Tenggara Barat	60,26	61,12	61,64	62,39
Maluku Tenggara	63,35	64,20	64,94	65,53
Maluku Tengah	68,85	69,54	70,09	70,60
Buru	65,75	66,63	67,61	68,25
Kepulauan Aru	60,50	61,32	62,13	63,12
Seram Bagian Barat	63,02	63,76	64,34	65,14
Seram Bagian Timur	60,27	61,15	62,06	62,98
Maluku Barat Daya	58,64	59,43	60,16	60,64
Buru Selatan	61,48	62,19	62,75	63,62
Ambon	79,30	79,55	79,82	80,24
Tual	65,20	65,64	66,25	67,21
Maluku	67,05	67,60	68,19	68,87

Catatan/Note: ...

Sumber/Source: Badan Pusat Statistik
BPS-Statistic



Sensus
Penduduk
2020

#MencatatIndonesia

DATA

MENCERDASKAN BANGSA

Enlighten The Nation



BADAN PUSAT STATISTIK
KABUPATEN SERAM BAGIAN TIMUR
BPS-Statistics of Seram Bagian Timur Regency
Jalan Air Kabur-kabur, Bula 97555
Telp:(0915)21116, Fax:(0915)21116
Homepage: www.sbtkab.bps.go.id E-mail: bps8107@bps.go.id

