

**KABUPATEN**  
**KEPULAUAN ARU**  
**DALAM ANGKA**  
*Kepulauan Aru Regency in Figures*

2020





KABUPATEN  
KEPULAUAN ARU  
DALAM ANGKA  
*Kepulauan Aru Regency in Figures*

2020



<https://keparau.bps.go.id>

**KABUPATEN KEPULAUAN ARU DALAM ANGKA 2020**  
KEPULAUAN ARU REGENCY IN FIGURES 2020

**ISSN : 2302.0926**

**No. Publikasi/Publication Number: 81050.2003**

**Katalog /Catalog: 1102002.8105**

**Ukuran Buku/Book Size: 14,8 cm x 21 cm**

**Jumlah Halaman/Number of Pages : xxxii + 252 halaman/ pages**

**Naskah/Manuscript:**

BPS Kabuapten Kepulauan Aru

*BPS-Statistics of Kepulauan Aru Regency*

**Penyunting/Editor:**

BPS Kabuapten Kepulauan Aru

*BPS-Statistics of Kepulauan Aru Regency*

**Gambar Kover/Cover Design:**

BPS Kabuapten Kepulauan Aru

*BPS-Statistics of Kepulauan Aru Regency*

**Ilustrasi Kover/Cover Illustration:**

Nelayan/ Fisherman

**Diterbitkan oleh/Published by:**

©BPS Kabuapten Kepulauan Aru/ *BPS-Statistics of Kepulauan Aru Regency*

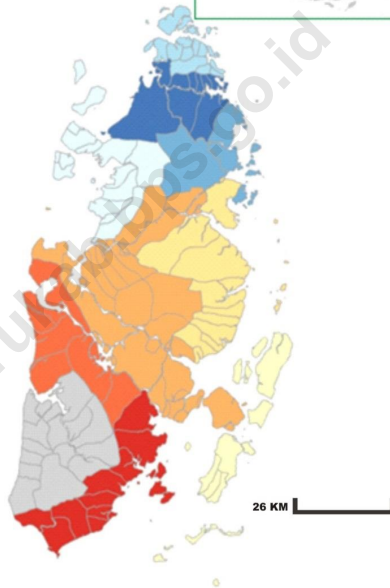
**Dicetak oleh/Printed by:**

...

**Dilarang mengumumkan, mendistribusikan, mengomunikasikan, dan/atau menggandakan sebagian atau seluruh isi buku ini untuk tujuan komersil tanpa izin tertulis dari Badan Pusat Statistik.**

*Prohibited to announce, distribute, communicate, and/or copy part or all of this book for commercial purpose without permission from BPS-Statistics Indonesia.*

**PETA KABUPATEN KEPULAUAN ARU**  
*MAP OF KEPULAUAN ARU REGENCY*



- Sir – Sir
- Aru Utara Timur Batuley
- Aru Utara
- Pulau – Pulau Aru
- Aru Tengah Selatan
- Aru Tengah Timur
- Aru Tengah
- Aru Selatan Utara
- Aru Selatan Timur
- Aru Selatan



**KEPALA BPS KABUPATEN KEPULAUAN ARU  
CHIEF STATISTICIAN OF KEPULAUAN ARU REGENCY**



**Paulus Maruanaya S.E.**







## KATA PENGANTAR

Kepulauan Aru Dalam Angka 2020 merupakan publikasi tahunan yang diterbitkan oleh BPS Kabupaten Kepulauan Aru.

Disadari bahwa publikasi ini belum sepenuhnya memenuhi harapan pihak pemakai data khususnya para perencana, namun diharapkan dapat membantu melengkapi penyusunan rencana pembangunan di Kabupaten Kepulauan Aru.

Publikasi ini dapat terwujud berkat kerja sama dan bantuan dari berbagai pihak baik instansi pemerintah maupun swasta. Kepada semua pihak yang telah memberikan bantuan disampaikan penghargaan dan terima kasih yang sebesar-besarnya.

Walaupun publikasi ini telah disiapkan sebaik-baiknya, namun disadari masih ada kekurangan dan kesalahan yang terjadi. Untuk perbaikan publikasi ini, tanggapan dan saran yang bersifat konstruktif dari para pemakai sangat diharapkan

Dobo, Mei 2020

Kepala BPS Kabupaten  
Kepulauan Aru

**Paulus Maruanaya, SE**  
**NIP. 19640214 199203 1 002**



## **PREFACE**

*Kepulauan Aru in Figures 2020 is an annual publication written by BPS Regency of Kepulauan Aru.*

*Honestly, this publication has not perfect yet and has not filled the user's hope, especially for the planners yet, but hopely it can help to equip compilation of development planning in this new regency.*

*This comprehensive publication has been made possible with the assistance and contribution from several governmental institutions and private organizations. To all parties who have been involved in the preparation of this publication, I would like to express my sincerest appreciation and gratitude.*

*Comments and constructive suggestions for the improvement of this publication are always welcome.*

Dobo, May 2020

Chief Statistician Of  
Kepulauan Aru Regency

**Paulus Maruanaya, SE**  
**NIP. 19640214 199203 1 002**

## DAFTAR ISI / CONTENTS

	Halaman <i>Page</i>
Kata Pengantar/ <i>Preface</i> .....	vii
Daftar Isi/ <i>Contents</i> .....	ix
Daftar Tabel/ <i>List of Tables</i> .....	xi
Daftar Gambar/ <i>List of Figures</i> .....	xxv
Daftar Singkatan/ <i>List of Abbreviations</i> .....	xxix
Statistik Kunci/ <i>Key Statistics</i> .....	xxxii
1. Geografi dan Iklim/ <i>Geography and Climate</i> .....	1
2. Pemerintahan/ <i>Government</i> .....	15
3. Penduduk dan Ketenagakerjaan/ <i>Population and Employment</i> .....	35
4. Sosial dan Kesejahteraan Rakyat/ <i>Social and Welfare</i> .....	49
5. Pertanian, Kehutanan, Peternakan, dan Perikanan/ <i>Agriculture, Forestry, Livestock, and Fishery</i> .....	95
6. Industri, Pertambangan, dan Energi/ <i>Industry, Mining, and Energy</i> .....	135
7. Pariwisata/ <i>Tourism</i> .....	145
8. Transportasi dan Komunikasi/ <i>Transportation and Communication</i> .....	153
9. Perbankan, Koperasi, dan Harga-harga/ <i>Banking, Cooperative, dan Prices</i> .....	165
10. Pengeluaran Penduduk/ <i>Population Expenditure</i> .....	175
11. Perdagangan/ <i>Trade</i> .....	185
12. Sistem Neraca Regional/ <i>System of Regional Accounts</i> .....	193
13. Perbandingan Antar Kabupaten/Kota/ <i>Regency/Municipal Comparison</i> .....	211



## DAFTAR TABEL/LIST OF TABLES

Halaman  
Page

<b>1.</b>	<b>GEOGRAFI DAN IKLIM/GEOGRAPHY AND CLIMATE</b>	
<b>1.1</b>	<b>KEADAAN GEOGRAFI</b>	
	<b>GEOGRAPHY CONDITION</b>	
1.1.1	Luas Daerah dan Jumlah Pulau Menurut Kecamatan di Kabupaten Kepulauan Aru, 2019 <i>Total Area and Number of Islands by Subdistrict in Kepulauan Aru Regency, 2019</i> .....	38
1.1.2	Tinggi Wilayah dan Jarak ke Ibukota Kabupaten Menurut Kecamatan di Kabupaten Kepulauan Aru, 2019 <i>Altitude and Distance to the Capital of Regency by Subdistrict in Kepulauan Aru Regency, 2019</i> .....	40
<b>1.2</b>	<b>KEADAAN IKLIM</b>	
	<b>CLIMATE CONDITION</b>	
1.2.1	Pengamatan Unsur Iklim Menurut Bulan di Stasiun Dobo, 2019 <i>Observation of Climate Elements By Months at Dobo Station, 2019</i> .....	41
<b>2.</b>	<b>PEMERINTAHAN/GOVERNMENT</b>	
<b>2.1</b>	<b>WILAYAH ADMINISTRATIF</b>	
	<b>ADMINISTRATIVE AREA</b>	
2.1.1	Jumlah Desa <sup>1</sup> /Kelurahan Menurut Kecamatan di Kabupaten Kepulauan Aru, 2015–2019 <i>Number of Villages<sup>1</sup>/Kelurahan by Subdistrict in Kepulauan Aru Regency, 2015–2019</i> .....	52
<b>2.2</b>	<b>DEWAN PERWAKILAN RAKYAT DAERAH</b>	
	<b>REGIONAL HOUSE OF REPRESENTATIVE</b>	
2.2.1	Jumlah Anggota Dewan Perwakilan Rakyat Daerah Menurut Partai Politik dan Jenis Kelamin di Kabupaten Kepulauan Aru, 2019 <i>Number of Regional House of Representatives's Members by Political Parties and Sex in Kepulauan Aru Regency 2019</i> .....	53

**2.3 SUMBER DAYA MANUSIA**

**HUMAN RESOURCES**

2.3.1	Jumlah Pegawai Negeri Sipil Menurut Jabatan dan Jenis Kelamin di Kabupaten Kepulauan Aru, Desember 2018 dan Desember 2019 <i>Number of Civil Servants by Occupation and Sex in Kepulauan Aru Regency, December 2018 dan December 2019</i> .....	54
2.3.2	Jumlah Pegawai Negeri Sipil Menurut Tingkat Pendidikan dan Jenis Kelamin di Kabupaten Kepulauan Aru, Desember 2018 dan Desember 2019 <i>Number of Civil Servants by Educational Level and Sex in Kepulauan Aru Regency, December 2018 and December 2019</i> .....	56
2.3.3	Jumlah Pegawai Negeri Sipil Menurut Tingkat Kepangkatan dan Jenis Kelamin di Kabupaten Kepulauan Aru, Desember 2018 dan Desember 2019 <i>Number of Civil Servants by Hierarchy and Sex in Kepulauan Aru Regency, December 2018 and December 2019</i> .....	58
<b>2.4</b>	<b>KEUANGAN PEMERINTAH</b>	
<b>GOVERNMENT FINANCE</b>		
2.4.1	Realisasi Pendapatan Pemerintah Kabupaten Kepulauan Aru Menurut Jenis Pendapatan (ribu rupiah), 2016–2019 <i>Actual Kepulauan Aru Regency Government Revenues by Kind of Revenues (thousand rupiahs), 2016–2019</i> .....	60
2.4.2	Realisasi Belanja Pemerintah Kabupaten Kepulauan Aru Menurut Jenis Belanja (ribu rupiah), 2016–2019 <i>Actual Kepulauan Aru Regency Government Expenditures by Kind of Expenditures (thousand rupiahs), 2016–2019</i> .....	62

<b>3.</b>	<b>PENDUDUK DAN KETENAGAKERJAAN/ POPULATION AND EMPLOYMENT</b>	
<b>3.1</b>	<b>PENDUDUK POPULATION</b>	
3.1.1	Penduduk, Laju Pertumbuhan Penduduk per Tahun, Distribusi Persentase Penduduk, Kepadatan Penduduk, Rasio Jenis Kelamin Penduduk Menurut Kecamatan di Kabupaten Kepulauan Aru, 2019 <i>Population, Annual Population Growth Rate, Percentage Distribution of Population, Population Density, and Population Sex Ratio by Subdistrict in Kepulauan Aru Regency, 2019</i> .....	70
<b>3.2</b>	<b>KETENAGAKERJAAN EMPLOYMENT</b>	
3.2.1	Jumlah Penduduk Berumur 15 Tahun Keatas Menurut Jenis Kegiatan Selama Seminggu yang Lalu dan Jenis Kelamin di Kabupaten Kepulauan Aru, 2019 <i>Population Aged 15 Years and Over by Type of Activity During The Previous Week and Sex in Kepulauan Aru Regency, 2019</i> .....	73
3.2.2	Penduduk Berumur 15 Tahun ke Atas Menurut Pendidikan Tertinggi yang Ditamatkan dan Jenis Kegiatan Selama Seminggu yang Lalu di Kabupaten Kepulauan Aru, 2019 <i>Population 15 Years of Age and Over by Educational Attainment and Type of Activity During the Previous Week in Kepulauan Aru Regency, 2019</i> .....	74
3.2.3	Penduduk Berumur 15 Tahun Ke Atas yang Bekerja Selama Seminggu yang Lalu Menurut Status Pekerjaan Utama dan Jenis Kelamin di Kabupaten Kepulauan Aru, 2019 <i>Population 15 Years of Age and Over who Worked During The Previous Week by Main Employment Status and Sex in Kepulauan Aru Regency/Municipality, 2019</i> .....	76

#### **4. SOSIAL DAN KESEJAHTERAAN RAKYAT/SOCIAL AND WELFARE**

##### **4.1 PENDIDIKAN**

###### **EDUCATION**

- 4.1.1 Jumlah Sekolah, Guru, dan Murid Taman Kanak-Kanak (TK) di Bawah Kementerian Pendidikan dan Kebudayaan Menurut Kecamatan di Kabupaten Kepulauan Aru, 2018/2019 dan 2019/2020  
*Number of Schools, Teachers, and Pupils in Kindergarten Under The Ministry of Education and Culture by Subdistrict in Kepulauan Aru Regency, 2018/2019 dan 2019/2020* ..... 84
- 4.1.2 Jumlah Sekolah, Guru, dan Murid Raudatul Athfal (RA) di Bawah Kementerian Agama Menurut Kecamatan di Kabupaten Kepulauan Aru, 2018/2019 dan 2019/2020  
*Number of Schools, Teachers, and Pupils in Raudatul Athfal (RA) Under The Ministry of Religious Affairs by Subdistrict in Kepulauan Aru Regency, 2018/2019 dan 2019/2020*..... 87
- 4.1.3 Jumlah Sekolah, Guru, dan Murid Sekolah Dasar (SD) di Bawah Kementerian Pendidikan dan Kebudayaan Menurut Kecamatan di Kabupaten Kepulauan Aru, 2018/2019 dan 2019/2020  
*Number of Schools, Teachers, and Pupils in Primary Schools Under The Ministry of Education and Culture by Subdistrict in Kepulauan Aru Regency, 2018/2019 dan 2019/2020*..... 88
- 4.1.4 Jumlah Sekolah, Guru, dan Murid Madrasah Ibtidaiyah (MI) di Bawah Kementerian Agama Menurut Kecamatan Menurut Kecamatan di Kabupaten Kepulauan Aru, 2018/2019 dan 2019/2020  
*Number of Schools, Teachers, and Pupils in Madrasah Ibtidaiyah (MI) Under The Ministry of Religious Affairs by Subdistrict in Kepulauan Aru Regency, 2018/2019 dan 2019/2020*..... 91
- 4.1.5 Jumlah Sekolah, Guru, dan Murid Sekolah Menengah Pertama (SMP) di Bawah Kementerian Pendidikan dan Kebudayaan Menurut Kecamatan di Kabupaten Kepulauan Aru, 2018/2019 dan 2019/2020  
*Number of Schools, Teachers, and Pupils in Junior High Schools Under The Ministry of Education and Culture by Subdistrict in Kepulauan Aru*



	Halaman Page
	92
4.1.6	95
4.1.7	96
4.1.8	99
4.1.9	100
4.1.10	103
4.1.11	

	di Kabupaten/Kepulauan Aru, 2018 dan 2019 <i>Net Participation Rates and Gross Participation Rates by Educational Level in Kepulauan Aru Regency, 2018 and 2019</i> .....	108
4.1.12	Persentase Penduduk Berumur 15 Tahun ke Atas yang Melek Huruf Menurut Kelompok Umur di Kabupaten Kepulauan Aru, 2018 dan 2019 <i>Percentage of Literate People Aged 15 Years and Over by Age Group in Kepulauan Aru Regency, 2018 and 2019</i> .....	109
<b>4.2</b>	<b>KESEHATAN</b> .....	
	<b>HEALTH</b> .....	
4.2.1	Jumlah Desa <sup>1</sup> /Kelurahan Yang Memiliki Sarana Kesehatan Menurut Kecamatan di Kabupaten Kepulauan Aru, 2014–2019 <i>Number of Villages<sup>1</sup>/Kelurahan Having Health Facilities by Subdistrict in Kepulauan Aru Regency, 2014–2019</i> .....	110
<b>4.3</b>	<b>AGAMA DAN SOSIAL LAINNYA</b>	
	<b>RELIGION AND OTHER SOCIAL AFFAIRS</b>	
4.3.1	Jumlah Tempat Peribadatan Menurut Kecamatan di ..... Kabupaten Kepulauan Aru, 2019 <i>Number of Places of Worship by Subdistrict in Kepulauan Aru Regency, 2019</i> .....	116
4.3.2	Jumlah Desa <sup>1</sup> /Kelurahan yang Mengalami Bencana Alam <sup>2</sup> Menurut Kecamatan di Kabupaten Kepulauan Aru, 2011–2018 <i>Number of Villages<sup>1</sup>/Kelurahan that Had Natural Disaster<sup>2</sup> by Subdistrict in Kepulauan Aru Regency, 2011–2018</i> .....	117
<b>4.4</b>	<b>KEMISKINAN</b>	
	<b>POVERTY</b>	
4.4.1	Garis Kemiskinan, Jumlah, dan Persentase Penduduk Miskin di Kabupaten Kepulauan Aru, 2012–2019 <i>Poverty Line, Number, and Percentage of Poor People in Kepulauan Aru Regency, 2012–2019</i> .....	120
4.4.2	Indeks Kedalaman Kemiskinan dan Indeks Keparahan Kemiskinan di Kabupaten Kepulauan Aru, 2012–2019 <i>Poverty Gap Index and Poverty Severity Index in Kepulauan Aru Regency 2012–2019</i> .....	121

<b>5.</b>	<b>PERTANIAN, KEHUTANAN, PETERNAKAN, DAN PERIKANAN/ AGRICULTURE, FORESTRY, LIVESTOCK, AND FISHERY</b>	
<b>5.1</b>	<b>HORTIKULTURA HORTICULTURE</b>	
5.1.1	Luas Panen Tanaman Sayuran Menurut Kecamatan dan Jenis Tanaman di Kabupaten Kepulauan Aru (ha), 2018 dan 2019 <i>Harvested Area of Vegetables by Subdistrict and Kind of Plant in Kepulauan Aru Regency (ha), 2018 and 2019</i> .....	130
5.1.2	Produksi Tanaman Sayuran Menurut Kecamatan dan Jenis Tanaman di Kabupaten Kepulauan Aru (ton), 2018 dan 2019 <i>Production of Vegetables by Subdistrict and Kind of Plant in Kepulauan Aru Regency(ton), 2018 dan 2019</i> .....	138
5.1.3	Luas Panen Tanaman Sayuran dan Buah-buahan Semusim Menurut Jenis Tanaman di Kabupaten Kepulauan Aru (ha), 2016–2019 <i>Harvested Area of Seasonal Vegetables and Fruits by Kind of Plant in Kepulauan Aru Regency(ha), 2016–2019</i> .....	146
5.1.4	Produksi Tanaman Sayuran dan Buah-buahan Semusim Menurut Jenis Tanaman di Kabupaten Kepulauan Aru (ton), 2016–2019 <i>Production of Seasonal Vegetables and Fruits by Kind of Plant in Kepulauan Aru Regency(ha), 2016–2019</i> .....	148
5.1.5	Luas Panen Tanaman Biofarmaka Menurut Kecamatan dan Jenis Tanaman di Kabupaten Kepulauan Aru (m <sup>2</sup> ), 2018 dan 2019 <i>Harvested Area of Medicinal Plants by Subdistrict and Kind of Plant in Kepulauan Aru Regency (m<sup>2</sup>), 2018 and 2019</i> .....	150
5.1.6	Produksi Tanaman Biofarmaka Menurut Kecamatan dan Jenis Tanaman di Kabupaten Kepulauan Aru(kg), 2018 and 2019 <i>Production of Medicinal Plants by Subdistrict and Kind of Plant in Kepulauan Aru Regency (kg), 2018 and 2019</i> .....	152
5.1.7	Luas Panen Tanaman Biofarmaka Menurut Jenis Tanaman di Kabupaten Kepulauan Aru (m <sup>2</sup> ), 2016–2019 <i>Harvested Area of Medicinal Plants by Kind of Plant in Kepulauan Aru Regency (m<sup>2</sup>), 2016–2019</i> .....	154

5.1.8	Produksi Tanaman Biofarmaka Menurut Jenis Tanaman di Kabupaten Kepulauan Aru (kg), 2016–2019 <i>Production of Medicinal Plants by Kind of Plant in Kepulauan Aru Regency (kg), 2016–2019</i> .....	155
5.1.9	Luas Panen Tanaman Hias Menurut Kecamatan dan Jenis Tanaman di Kabupaten Kepulauan Aru (m <sup>2</sup> ), 2018 and 2019 <i>Harvested Area of Ornamental Plants by Subdistrict and Kind of Plant in Kepulauan Aru Regency (m<sup>2</sup>), 2018 and 2019</i> .....	156
5.1.10	Produksi Tanaman Hias Menurut Kecamatan dan Jenis Tanaman di Kabupaten Kepulauan Aru (tangkai), 2018 and 2019 <i>Production of Ornamental Plants by Subdistrict and Kind of Plant in Kepulauan Aru Regency (stalks), 2018 and 2019</i> .....	158
5.1.11	Luas Panen Tanaman Hias Menurut Jenis Tanaman di Kabupaten Kepulauan Aru (m <sup>2</sup> ), 2016–2019 <i>Harvested Area of Ornamental Plants by Kind of Plant in Kepulauan Aru Regency(m<sup>2</sup>), 2016–2019</i> .....	160
5.1.12	Produksi Tanaman Hias Menurut Jenis Tanaman di Kabupaten Kepulauan Aru (tangkai), 2016–2019 <i>Production of Ornamental Plants by Kind of Plant in Kepulauan Aru Regency (stalks), 2016–2019</i> .....	162
5.1.13	Produksi Buah-buahan Menurut Kecamatan dan Jenis Tanamandi Kabupaten Kepulauan Aru (ton), 2018 and 2019 <i>Production of Fruits by Subdistrict and Kind of Plant in Kepulauan Aru Regency (ton), 2018 and 2019</i> .....	164
5.1.14	Produksi Buah–Buahan dan Sayuran Tahunan Menurut Jenis Tanaman (ton) di Kabupaten Kepulauan Aru, 2016–2019 <i>Production of Annual Fruits and Vegetables by Kind of Plant in Kepulauan Aru Regency (ton), 2016–2019</i> .....	173
<b>5.2</b>	<b>PERKEBUNAN</b>	
	<b>ESTATE CROPS</b>	
5.2.1	Luas Areal Tanaman Perkebunan Menurut Kecamatan dan Jenis Tanaman di Kabupaten Kepulauan Aru (ha), 2018 dan 2019 <i>Planted Area of Estate Crops by Subdistrict and Type of Crops in Kepulauan Aru Regency (ha), 2018 dan 2019</i> .....	175

5.2.2	Produksi Perkebunan Menurut Kecamatan dan Jenis Tanaman di Kabupaten Kepulauan Aru (ton), 2018 dan 2019 <i>Production of Estate by Subdistrict and Type of Crops in Kepulauan Aru Regency (ton), 2018 and 2019</i> .....	179
<b>6.</b>	<b>INDUSTRI, PERTAMBANGAN, DAN ENERGI/ INDUSTRY, MINING, AND ENERGY</b>	
6.1	Daya Terpasang, Produksi, dan Distribusi Listrik PT. PLN (Persero) pada Cabang/Ranting PLN Menurut Kecamatan di Kabupaten Kepulauan Aru, 2019 <i>Installed Electricity Power, Production, and Distribution of PT. PLN (Persero) at PLN Branch by Subdistrict in Kepulauan Aru Regency, 2019</i>	188
6.2	Jumlah Pelanggan Listrik Menurut Kecamatan di Kabupaten Kepulauan Aru, 2015–2019 <i>Number of Electricity Customers by Subdistrict in Kepulauan Aru Regency, 2015–2019</i> .....	189
6.3	Jumlah Pelanggan dan Air yang Disalurkan Menurut Kecamatan di Kabupaten Kepulauan Aru, 2019 <i>Number of Customers and Distributed Water by Subdistrict in Kepulauan Aru Regency, 2019</i> .....	190
<b>7.</b>	<b>PARIWISATA/TOURISM</b>	
7.1	Jumlah Rumah Makan/Restoran Menurut Kecamatan di Kabupaten Kepulauan Aru, 2016–2019 <i>Number of Restaurants by Subdistrict in Kepulauan Aru Regency, 2016–2019</i> .....	196

<b>8.</b>	<b>TRANSPORTASI DAN KOMUNIKASI/ TRANSPORTATION AND COMMUNICATION</b>	
<b>8.1</b>	<b>TRANSPORTASI TRANSPORTATION</b>	
8.1.1	Panjang Jalan Menurut Tingkat Kewenangan Pemerintahan di Kabupaten Kepulauan Aru (km), 2017–2019 <i>Length of Roads by Level of Government Authority in Kepulauan Aru Regency, 2017-2019</i> .....	201
8.1.2	Panjang Jalan Menurut Jenis Permukaan Jalan di Kabupaten Kepulauan Aru (km), 2017–2019 <i>Length of Roads by Type of Road Surface in Kepulauan Aru Regency (km), 2017–2019</i> .....	202
8.1.3	Panjang Jalan Menurut Kondisi Jalan di Kabupaten Kepulauan Aru (km), 2017–2019 <i>Length of Roads by Condition of Roads in Kepulauan Aru Regency (km), 2017–2019</i> .....	203
<b>8.2</b>	<b>KOMUNIKASI COMMUNICATION</b>	
8.2.1	Jumlah Kantor Pos Pembantu Menurut Kecamatan di Kabupaten Kepulauan Aru, 2016–2019 <i>Number of Post Offices Subsidiaries by Subdistrict in Kepulauan Aru Regency, 2016–2019</i> .....	204
<b>9.</b>	<b>PERBANKAN, KOPERASI, DAN HARGA-HARGA/ BANKING, COOPERATIVE, AND PRICES</b>	
9.1	Jumlah Koperasi Aktif Menurut Kecamatan di Kabupaten Kepulauan Aru, 2016–2019 <i>Number of Active Cooperative by Subdistrict in Kepulauan Aru Regency, 2016–2019</i> .....	209
9.2	Jumlah Koperasi Menurut Jenis Koperasi dan Kecamatan di Kabupaten Kepulauan Aru, 2019 <i>Number of Cooperative by Kind of Cooperative and Subdistrict in Kepulauan Aru Regency, 2019</i> .....	210

<b>10.</b>	<b>PENGELUARAN PENDUDUK/POPULATION EXPENDITURE</b>	
	<i>Monthly Average Expenditure per Capita by Commodity Group (rupiahs) in Kepulauan Aru Regency, 2018 and 2019 .....</i>	215
10.1	Rata-rata Pengeluaran per Kapita Sebulan Menurut Kelompok Komoditas (rupiah) di Kabupaten Kepulauan Aru, 2018 dan 2019 <i>Monthly Average Expenditure per Capita by Commodity Group (rupiahs) in Kepulauan Aru Regency, 2018 and 2019 .....</i>	216
10.2	Persentase Pengeluaran per Kapita Sebulan Menurut Kelompok Komoditas di Kabupaten Kepulauan Aru, 2018 dan 2019 <i>Percentage of Monthly Expenditure per Capita by Commodity Group in Kepulauan Aru Regency, 2018 and 2019 .....</i>	217
10.3	Persentase Penduduk Menurut Golongan Pengeluaran Per Kapita Sebulan di Kabupaten Kepulauan Aru, 2018 dan 2019 <i>Percentage of Population by Per Capita Spending Group a Month in Kepulauan Aru Regency, 2018 and 2019.....</i>	218
<b>11.</b>	<b>PERDAGANGAN/TRADE</b>	
	<i>Number of Trading Facilities by Type of Facility in Kepulauan Aru Regency, 2016–2019.....</i>	222
11.1	Jumlah Sarana Perdagangan Menurut Jenisnya di Kabupaten Kepulauan Aru, 2016–2019 <i>Number of Trading Facilities by Type of Facility in Kepulauan Aru Regency, 2016–2019.....</i>	223
<b>12.</b>	<b>SISTEM NERACA REGIONAL/SYSTEM OF REGIONAL ACCOUNTS</b>	
12.1.	Produk Domestik Regional Bruto Atas Dasar Harga Berlaku Menurut Lapangan Usaha di Kabupaten Kepulauan Aru(juta rupiah), 2015–2019 <i>Gross Regional Domestic Product at Current Market Prices by Industry in Kepulauan Aru Regency (million rupiahs), 2015–2019.....</i>	230
12.2	Produk Domestik Regional Bruto Atas Dasar Harga Konstan 2010 Menurut Lapangan Usaha di Kabupaten Kepulauan Aru(juta rupiah), 2015–2019	

	<i>Gross Regional Domestic Product at 2010 Constant Market Prices by Industry in Kepulauan Aru Regency (million rupiahs), 2015–2019.....</i>	232
12.3	Distribusi Persentase Produk Domestik Regional Bruto Atas Dasar Harga Berlaku Menurut Lapangan Usaha di Kabupaten Kepulauan Aru, 2015–2019 <i>Percentage Distribution of Gross Regional Domestic Product at Current Market Prices by Industry in Kepulauan Aru Regency, 2015–2019.....</i>	234
12.4	Laju Pertumbuhan Produk Domestik Regional Bruto Atas Dasar Harga Konstan 2010 Menurut Lapangan Usaha di Kabupaten Kepulauan Aru (persen), 2016–2019 <i>Growth Rate of Gross Regional Domestic Product at 2010 Constant Market Prices by Industry in Kepulauan Aru Regency (percent), 2016–2019 .....</i>	236
12.5	Produk Domestik Regional Bruto Atas Dasar Harga Berlaku Menurut Jenis Pengeluaran di Kabupaten Kepulauan Aru (juta rupiah), 2015–2019 <i>Gross Regional Domestic Product at Current Market Prices by Type of Expenditure in Kepulauan Aru Regency (million rupiahs), 2015–2019...</i>	238
12.6	Produk Domestik Regional Bruto Atas Dasar Harga Konstan 2010 Menurut Jenis Pengeluaran di Kabupaten Kepulauan Aru(juta rupiah), 2015–2019 <i>Gross Regional Domestic Product at 2010 Constant Market Prices by Type of Expenditure in Kepulauan Aru Regency (million rupiahs), 2015–2019 .....</i>	239
<b>13.</b>	<b>PERBANDINGAN ANTAR KABUPATEN/ KOTA/ REGENCY/MUNICIPAL COMPARISON</b>	
13.1	Jumlah Penduduk Menurut Kabupaten/ Kota di Provinsi Maluku (ribu), 2015–2019 <i>Population by Regency/Municipality in Maluku Province (thousand), 2015–2019 .....</i>	246
13.2	Laju Pertumbuhan Produk Domestik Regional Bruto Atas Dasar Harga Konstan 2010 Menurut Kabupaten/ Kota di Provinsi Maluku (persen), 2015–2019 <i>Rate of Growth of Gross Regional Domestic Products at Constant</i>	



	Halaman Page
	247
13.3	248
13.4	249



## DAFTAR GAMBAR/LIST OF FIGURES

		Halaman Page
1.1	Luas Daerah menurut Kecamatan (%), 2019.....	37
	<i>Area of Subdistrict (%), 2019 .....</i>	<i>37</i>
2.1	Jumlah Pegawai Negeri Sipil Menurut Tingkat Pendidikan 2019.....	50
	<i>Number of Civil Servants by Educational Level, 2019.....</i>	<i>50</i>
2.2	Jumlah Pegawai Negeri Sipil Menurut Jabatan 2019.....	51
	<i>Number of Civil Servants by Occupation, 2019 .....</i>	<i>51</i>
3.1	Jumlah Penduduk Menurut Kecamatan di Kabupaten Kepulauan Aru Tahun 2019.....	68
	<i>Number of Population by Subdistrict In Kepulauan Aru Regency, 2019</i>	<i>68</i>
3.2	Kepadatan Penduduk per Kecamatan di Kabupaten Kepulauan Aru Tahun 2019.....	69
	<i>Population Density by Subdistrict In Kepulauan Aru Regency, 2019.....</i>	<i>69</i>
4.1	Jumlah Guru Sekolah Dasar (SD) di Bawah Kementerian Pendidikan dan Kebudayaan Menurut Kecamatan, 2018/2019 dan 2019/2020.....	82
	<i>Number of Teachers In Primary Schools Under The Ministry Of Education and Culture By Subdistrict, 2018/2019 and 2019/2020 .....</i>	<i>82</i>
4.2	Jumlah Murid Sekolah Dasar (SD) di Bawah Kementerian Pendidikan dan Kebudayaan Menurut Kecamatan, 2018/2019 dan 2019/2020 ..	83
	<i>Number of Pupils In Primary Schools Under The Ministry Of Education and Culture By Subdistrict, 2018/2019 and 2019/2020 .....</i>	<i>83</i>
5.1	Luas Panen Tanaman Sayuran Menurut Jenis Tanaman (ha)2019 .....	128
	<i>Harvested Area of Vegetables by Subdistrict and Kind of Plant (ha),2019 .....</i>	<i>128</i>
5.2	Produksi Tanaman Sayuran Menurut Jenis Tanaman (ha)2019.....	129
	<i>Production of Vegetables by Subdistrict and Kind of Plant (ha),2019.....</i>	<i>129</i>
6.1	Jumlah Pelanggan Listrik di Kabupaten Kepulauan Aru Tahun 2015 - 2019.....	186
	<i>Number Of Electricity Customers in Kepulaun Aru Regency, 2015-2019.....</i>	<i>186</i>
6.2	Jumlah Pelanggan PDAM di Kabupaten Kepulauan Aru Tahun 2015 - 2019.....	187
	<i>Number Of PDAM Customers in Kepulaun Aru Regency, 2015-2019 .....</i>	<i>187</i>

	Halaman Page
7.1	<i>Jumlah Rumah Makan/ Restoran 2019</i> ..... 195
	<i>Number of Restaurants,2019</i> ..... 195
8.1	<i>Persentase Panjang Jalan Menurut Jenis Permukaan Jalan (km) di Kabupaten Kepulauan Aru,2019</i> ..... 200
	<i>Percentage Length of Roads by Type of Road Surface in Kepulauan Aru Regency (km), 2019</i> ..... 200
9.1	<i>Jumlah Koperasi Aktif Menurut Kecamatan di Kabupaten Kepulauan Aru, 2016–2019</i> ..... 208
	<i>Number of Active Cooperative by Subdistrict in Kepulauan Aru Regency, 2016–2019</i> ..... 208
10.1	<i>Rata-rata Pengeluaran per Kapita Sebulan Menurut Kelompok Komoditas (rupiah) di Kabupaten Kepulauan Aru, 2018 dan 2019</i> .... 215
	<i>Monthly Average Expenditure per Capita by Commodity Group (rupiahs) in Kepulauan Aru Regency, 2018 and 2019</i> ..... 215
11.1	<i>Jumlah Sarana Perdagangan Menurut Jenisnya di Kabupaten Kepulauan Aru, 2016–2019</i> ..... 222
	<i>Number of Trading Facilities by Type of Facility in Kepulauan Aru Regency, 2016–2019</i> ..... 222
12.1	<i>Distribusi PDRB Atas Dasar Harga Berlaku Menurut Lapangan Usaha 2019</i> ..... 229
	<i>Distribution of GRDP at Current Market Prices by Industry 2019</i> ..... 229
13.1	<i>Indeks Pembangunan Manusia Menurut Kabupaten/Kota di Provinsi Maluku, 2019</i> ..... 244
	<i>Human Development Index by Regency/ Municipality in Maluku Province, 2019</i> ..... 244
13.2	<i>Jumlah Penduduk Menurut Kabupaten/Kota di Provinsi Maluku (ribu), 2015–2019</i> ..... 245
	<i>Population by Regency/ Municipality in Maluku Province (thousand), 2015-2019</i> ..... 245

## PENJELASAN UMUM/EXPLANATORY NOTES

Tanda-tanda, satuan-satuan, dan lain-lainnya yang digunakan dalam publikasi ini adalah sebagai berikut:

*Symbols, measurement units, and acronyms which are used in this publication, are as follows:*

### 1. TANDA-TANDA/SYMBOLS

Data tidak tersedia/Data not available .....	: ...
Tidak ada atau nol /Null or zero .....	: -
Data dapat diabaikan/Data negligible .....	: 0
Tanda decimal/Decimal point .....	: ,
Data tidak dapat ditampilkan/Not applicable .....	: NA
Angka estimasi/Estimated figures .....	: e
Angka diperbaiki/Revised figures .....	: r
Angka sementara/Preliminary figures .....	: x
Angka sangat sementara/Very preliminary figures .....	: xx
Angka sangat sangat sementara/Very very preliminary figures .....	: xxx

### 2. SATUAN/UNITS

barel/barrel .....	: 158,99 liter/litres = 1/6,2898 m <sup>3</sup>
hektar (ha)/hectare (ha) .....	: 10 000 m <sup>2</sup>
kilometer (km)/kilometres (km) .....	: 1 000 meter/meters (m)
knot/knot .....	: 1,8523 km/jam (km/hour)
kuintal/quintal .....	: 100 kg
KWh .....	: 1 000 Watt hour
MWh .....	: 1 000 KWh
liter (untuk beras)/litre (for rice) .....	: 0,80 kg
MMSCF .....	: 1/35,3 m <sup>3</sup>
metrik ton (m.ton)/metric ton (m. ton) .....	: 0,98421 long ton = 1 000 kg
ons/ounce .....	: 28,31 gram/grams
ton .....	: 1 000 kg

Satuan lain: buah, dus, butir, helai/lembar, kaleng, batang, pulsa, ton kilometer (ton-km), jam, menit, persen (%).

*Other units: unit, pack, pieces, sheet, tin, pulse, ton-kilometres(ton-km), hour, minute, percent (%).*

Perbedaan angka di belakang koma disebabkan oleh pembulatan angka.

*The difference in decimal numbers is caused by rounding.*



## DAFTAR SINGKATAN/ LIST OF ABBREVIATIONS

SI	: Stasiun Iklim
SIMPK	: Stasiun Meteorologi Pertanian Khusus
t.t	: Tempat tidur
BCG	: Bacillus Calmette Guerin
DPT	: Difteri, Pertusis, Tetanus
TT	: Tetanus Toxoid
IOT	: Industri Obat Tradisional/ <i>Traditional Medicine Industry</i>
IKOT	: Industri Kecil Obat Tradisional/ <i>Traditional Medicine Small</i>
Alkes	: Alat kesehatan/ <i>Health Kits</i>
PKRT	: Perbekalan Kesehatan Rumah tangga/ <i>Household Health Logistics</i>
Kompl	: Komplemen/ <i>Complement</i>
IRTP	: Industri Pangan Produksi Rumah Tangga/ <i>Foods Home Industry</i>
PBF	: Pedagang Besar Farmasi/ <i>Pharmacy Whole-seller</i>
GFK	: Gudang Farmasi Kab/Kota/Regency/ <i>Municipality Pharmacy Warehouse</i>
RB	: Rumah Bersalin/ <i>Delivery House</i>
Pustu	: Puskesmas pembantu/ <i>Auxiliary Public Health Center</i>
BP	: Balai Pengobatan/ <i>Polyclinic</i>
TPS	: Tempat Pembuangan Sementara / <i>landfill</i>
Jamkesmas	: Jaminan kesehatan masyarakat miskin/ <i>Poor public health insurance</i>
PJKMU	: Program Jaminan Kesehatan Masyarakat Umum
SIUP	: Surat Ijin Usaha Perdagangan/ <i>Trading Permission Letter</i>
TDP	: Tanda Daftar Perusahaan/ <i>Company Registration Identity</i>
API	: Angka Pengenal Importir/ <i>Importer's Identity Number</i>





## Statistik Kunci, 2017–2019 Key Statistics, 2017–2019

Rincian/Description	Satuan/Unit	2017	2018	2019
(1)	(2)	(3)	(4)	(5)
<b>SOSIAL/SOCIAL</b>				
Penduduk <sup>1</sup> /Population <sup>1</sup>	juta/million	261,9	265,0	265,0
Laju Pertumbuhan Penduduk <sup>1</sup> /Population Growth <sup>1</sup>	%	1,23	1,19	1,19
Angka Harapan Hidup <sup>1-e</sup> /Life Expectancy Rate <sup>1</sup>	tahun/years	71,1	71,2	71,2
Angka Melek Huruf Usia 15+/Literacy Rate Aged 15+	%	95,5	95,7	95,7
Tingkat Partisipasi Angkatan Kerja -TPAK <sup>2,3</sup> Labour Force Participation Rate-LFPR <sup>2,3</sup>	%	66,7	67,3	67,3
Tingkat Pengangguran Terbuka-TPT <sup>2</sup> Unemployment Rate-UR <sup>2</sup>	%	5,5 <sup>4</sup>	5,3 <sup>4</sup>	5,3 <sup>4</sup>
Penduduk Miskin <sup>4</sup> /Poor People <sup>4</sup>	juta/million	27,8	25,9	25,9
Persentase Penduduk Miskin <sup>4</sup> Percentage of Poor People <sup>4</sup>	%	10,6	9,8	9,8
Indeks Pembangunan Manusia-IPM <sup>5</sup> Human Development Index <sup>5</sup>	–	70,8	71,4	71,4
<b>EKONOMI/ECONOMIC</b>				
Produk Domestik Regional Bruto (PDRB) Harga Berlaku <sup>6</sup> Gross Regional Domestic Bruto (GRDP) at Current Price <sup>6</sup>	triliun rupiah trillion rupiahs	13 587,2 <sup>x</sup>	14 837,4 <sup>xx</sup>	14 837,4 <sup>xx</sup>
Laju Pertumbuhan Ekonomi <sup>8</sup> /Economic Growth <sup>7</sup>	%	5,1 <sup>x</sup>	5,2 <sup>xx</sup>	5,2 <sup>xx</sup>
PDRB Per Kapita Harga Berlaku <sup>6,8</sup> Per Capita of GRDP at Current Price <sup>6,8</sup>	juta rupiah million rupiahs	51,9 <sup>x</sup>	56,0 <sup>xx</sup>	56,0 <sup>xx</sup>

- Catatan/Notes: <sup>1</sup> Hasil proyeksi penduduk Indonesia 2010–2035 (pertengahan tahun/Juni)/The result of Indonesia population prjection 2010–2035 (mid year/June)
- <sup>2</sup> Kondisi Agustus/Condition at August
- <sup>3</sup> Menggunakan penimbang hasil proyeksi penduduk tahun 2010–2035/Weighted by the 2010–2035 population projection
- <sup>4</sup> Kondisi Maret/Condition at March
- <sup>5</sup> Sejak tahun 2010, IPM dihitung dengan metode baru. Komponen IPM metode baru adalah angka harapan hidup saat lahir, harapan lama sekolah, rata-rata lama sekolah, dan pengeluaran per kapita/Since 2010, HDI was calculated using new method. New HDI component are life expectancy at birth, expected years of schooling, means years of schooling, and expenditure per capita
- <sup>6</sup> Mulai tahun 2010 mengadopsi System of National Account 2008 (SNA 2008)/Since 2010 is in line with System of National Account 2008 (SNA 2008)
- <sup>7</sup> Menggunakan tahun dasar 2010 (2010=100)/Using 2010 base year (2010=100)
- <sup>8</sup> Menggunakan proyeksi penduduk berdasarkan hasil SP2010/Using population projection based on SP2010







**PENJELASAN TEKNIS**

1. Kabupaten Kepulauan Aru menurut Astronomi terletak antara 5° sampai 8° Lintang Selatan dan 133°5' sampai 136°5' Bujur Timur. Sedangkan secara geografis memiliki batas wilayah sebagai berikut :

Sebelah Selatan:Laut Arafura  
 Sebelah Utara :Provinsi Papua  
 Sebelah Timur :Provinsi Papua  
 Sebelah Barat :Pulau Kei Besar  
 Kabupaten Maluku Tenggara

2. Luas daratan di wilayah Kabupaten Kepulauan Aru ± 6.426,77 Km<sup>2</sup>.
3. Topografi Kepulauan Aru pada umumnya datar dan berawa-rawa.
4. Menurut Peta Geologi Indonesia [1965], Pulau/Kepulauan Aru terbentuk/tersusun dari tanah dan batuan yang tercatat sebanyak 7 jenis tanah dan 7 jenis batuan.
5. Iklim dipengaruhi oleh Laut Banda, Laut Arafura dan Samudera Indonesia juga dibayangi oleh Pulau Irian di Bagian Timur dan Benua Australia di Bagian Selatan, sehingga sewaktu-waktu bisa terjadi perubahan.
6. Keadaan musim teratur, Musim Timur berlangsung dari bulan April sampai Oktober. Musim ini adalah Musim Kemarau.

**TECHNICAL NOTES**

1. *The Regency of Kepulauan Aru is astronomically located between 5° to 8° south latitudes and from 133.5° to 136.5° east longitude. In terms of geographic position, The Regency of Kepulauan Aru has boundaries as follows :*

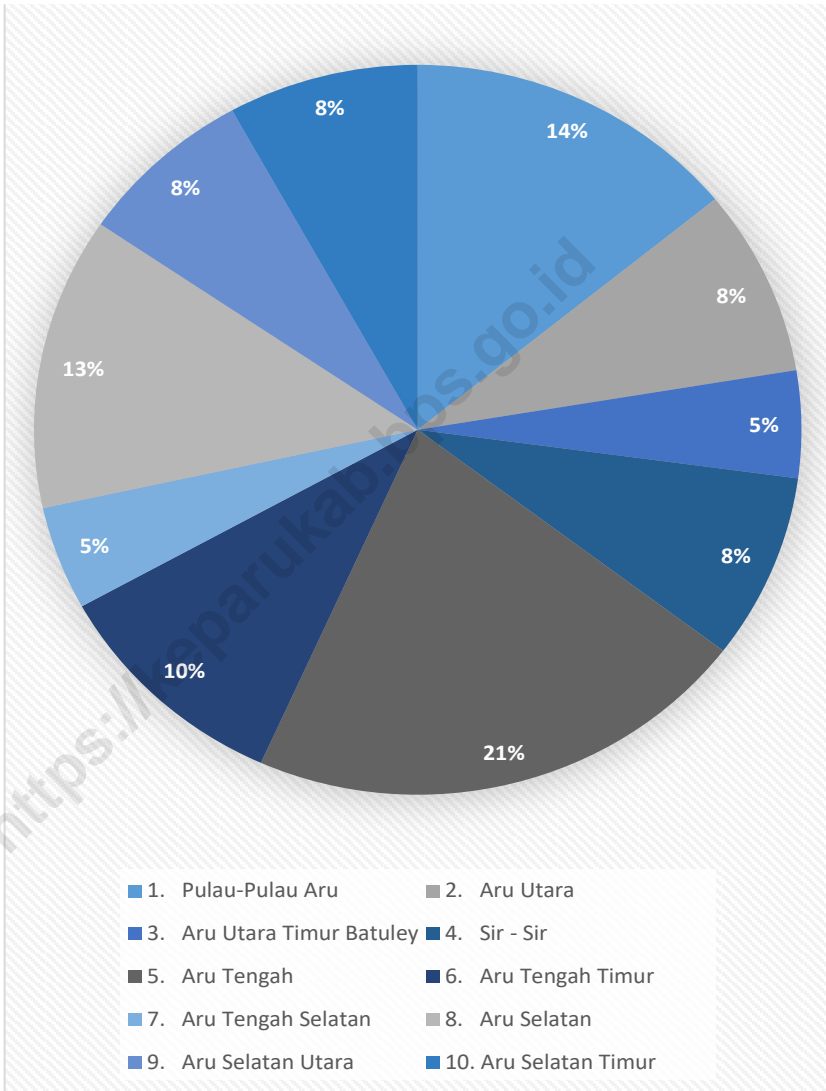
*South :Arafura Sea  
 North :Papua Province  
 East :Papua Province  
 West :Kei Besar Island – The Regency of Maluku Tenggara*

2. *The Regency of Kepulauan Aru total area is ± 6,426.77 Kilometress square.*
3. *Topography at Kepulauan Aru was flat and swampy.*
4. *Based on Indonesia Geology Map [1965], Islands in the Regency of Kepulauan Aru is formed by 7 kinds of soil and 7 kinds of rock.*
5. *The Climate is influenced by Banda Sea, Arafura Sea and Indonesian Ocean and also by Irian Island in the eastern part and Australian Continent in the southern part, so that sometimes there could be climate change at any time.*
6. *The season was regular, East Season start from April to October. This season was a dry season. West season start from October to*

- Musim Barat berlangsung dari bulan Oktober sampai Februari. Musim hujan pada bulan Desember sampai Februari dan yang paling deras biasanya terjadi pada bulan Desember.
- February. Rainy season start from December to February, heavy rain usually happens in December.*
7. Musim Pancaroba berlangsung dalam bulan Maret/April dan Oktober/ November.
  7. *Transition season begin on March/April and October/November.*
  8. Bulan April sampai Oktober, bertiup Angin Timur Tenggara. Angin kencang bertiup pada bulan Januari dan Februari diikuti dengan hujan deras dan laut bergelora.
  8. *April to October, there was south east wind blew. Hard wind blew in January and February followed by heavy rain and rough sea.*
  9. Bulan April sampai September bertiup Angin Timur Tenggara dan Selatan sebanyak 91% dengan Angin Tenggara dominan 61% .
  9. *April to September blew south east and south winds around 91% with south east wind which dominance about 61%.*
  10. Bulan Oktober sampai Maret bertiup Angin Barat Laut sebanyak 50% dengan Angin Barat Laut dominan 28%.
  10. *October to March blew west east wind around 50% with west east which dominance about 28%.*
  11. Berdasarkan klasifikasi Agroklimat menurut OLDEMAN, IRSAL dan MULADI [1981], Kepulauan Aru terbagi dalam dua Zona Agroklimat C2 yaitu bulan basah sebanyak 5 - 6 bulan dan bulan kering sebanyak 2 - 3 bulan.
  11. *Based on Agroclimate Classification by OLDEMAN, IRSAL and MULADI [1981], The Regency of Kepulauan Aru divided into two Agroclimate Zone C2; 5-6 month is wet months and 2 - 3 month was dry months.*

**Gambar** 1.1  
**Figures**

**Luas Daerah menurut Kecamatan (%), 2019**  
**Area of Subdistrict (%), 2019**



Sumber/Source: Badan Perencanaan, Penelitian, dan Pembangunan Kabupaten Kepulauan Aru / *Kep. Aru Regional Planning, Research, and Development Board*

## 1.1 KEADAAN GEOGRAFI GEOGRAPHY CONDITION

**Tabel** 1.1.1 **Luas Daerah dan Jumlah Pulau Menurut Kecamatan di Kabupaten Kepulauan Aru, 2019**  
**Table** 1.1.1 **Total Area and Number of Islands by Subdistrict in Kepulauan Aru Regency, 2019**

Kecamatan <i>Subdistrict</i>	Ibukota Kecamatan <i>Capital of Subdistrict</i>	Luas <i>Total Area</i> (km <sup>2</sup> /sq.km)
(1)	(2)	(3)
1. Pulau-Pulau Aru	Dobo	907,39
2. Aru Utara	Marlasi	531,28
3. Aru Utara Timur Batuley	Kobamar	304,78
4. Sir - Sir	Leiting	528,39
5. Aru Tengah	Benjina	1 372,06
6. Aru Tengah Timur	Kojjabi	659,75
7. Aru Tengah Selatan	Longgar	295,11
8. Aru Selatan	Jerol	833,12
9. Aru Selatan Utara	Tabarfane	478,31
10. Aru Selatan Timur	Meror	516,58
<b>Kepulauan Aru</b>		<b>6 426,77</b>



Lanjutan Tabel/*Continued Table 1.1.1*

<b>Kecamatan Subdistrict</b>	<b>Persentase terhadap Luas Kabupaten Percentage to Regency Area</b>	<b>Jumlah Pulau Number of Islands</b>
<b>(1)</b>	<b>(4)</b>	<b>(5)</b>
1. Pulau-Pulau Aru	14,12	...
2. Aru Utara	8,27	...
3. Aru Utara Timur Batuley	4,74	...
4. Sir - Sir	8,22	...
5. Aru Tengah	21,35	...
6. Aru Tengah Timur	10,27	...
7. Aru Tengah Selatan	4,59	...
8. Aru Selatan	12,96	...
9. Aru Selatan Utara	7,44	...
10. Aru Selatan Timur	8,04	...
<b>Kepulauan Aru</b>	<b>100,00</b>	<b>759</b>

Sumber/*Source*: Badan Perencanaan, Penelitian, dan Pembangunan Kabupaten Kepulauan Aru / *Kep. Aru Regional Planning, Research, and Development Board*

**Tabel** 1.1.2 **Tinggi Wilayah dan Jarak ke Ibukota Kabupaten Menurut Kecamatan di Kabupaten Kepulauan Aru, 2019**  
**Table** *Altitude and Distance to the Capital of Regency by Subdistrict in Kepulauan Aru Regency, 2019*

Kecamatan Subdistrict	Tinggi Wilayah (mdpl) Altitude (m a.s.l)	Jarak ke Ibukota Kabupaten Distance to the Capital of Regency
(1)	(2)	(3)
1. Pulau-Pulau Aru	7	-
2. Aru Utara	9	70
3. Aru Utara Timur Batuley	3	110
4. Sir - Sir	3	71
5. Aru Tengah	3	32
6. Aru Tengah Timur	3	115
7. Aru Tengah Selatan	5	144
8. Aru Selatan	2	88
9. Aru Selatan Utara	2	51
10. Aru Selatan Timur	3	142
<b>Kepulauan Aru</b>		

Catatan/Note: Diolah dari hasil Pendataan Potensi Desa 2014  
 Based on 2014 Village Potential Data Collection

Sumber/Source: BPS Kabupaten Kepulauan Aru  
 BPS - Statistics Regency of Kepulauan Aru

## 1.2 KEADAAN IKLIM CLIMATE CONDITION

**Tabel** 1.2.1 **Pengamatan Unsur Iklim Menurut Bulan di Stasiun Dobo, 2019**  
**Table** 1.2.1 **Observation of Climate Elements By Months at Dobo Station, 2019**

Bulan Month	Suhu/Temperature (°C)			Kelembaban/Humidity (%)		
	Minimum	Rata-rata Average	Maksimum Maximum	Minimum	Rata-rata Average	Maksimum Maximum
(1)	(2)	(3)	(4)	(5)	(6)	(7)
Januari/January	25.0	27.5	29.9	86	93	99
Februari/February	27.3	29.2	31.1	81	89	97
Maret/March	25.8	28.1	30.4	76	81	85
April/April	26.6	29.0	31.3	77	86	95
Mei/May	25.8	28.1	30.4	82	90	97
Juni/June	24.8	27.0	29.2	80	89	97
Juli/July	26.8	29.6	32.4	68	82	95
Agustus/August	24.1	27.0	29.8	66	79	91
September/September	24.6	27.8	31.0	60	75	89
Oktober/October	26.0	29.1	32.1	62	77	91
November/November	26.7	29.6	32.4	61	76	91
Desember/December	26.0	29.1	32.1	62	77	91

Lanjutan Tabel/*Continued Table 1.2.1*

Bulan Month	Kecepatan Angin (m/det) Wind Velocity (m/sec)			Tekanan Udara/Atmospheric Pressure (mb)		
	Minimum	Rata-rata Average	Maksimum Maximum	Minimum	Rata-rata Average	Maksimum Maximum
(1)	(8)	(9)	(10)	(11)	(12)	(13)
Januari/January	-	10	-	1 006,1	1 008,7	1 011,4
Februari/February	-	10	-	1 007,9	1 010,3	1 012,7
Maret/March	-	7	-	1 007,0	1 008,8	1 010,6
April/April	-	5	-	1 006,9	1 008,6	1 010,3
Mei/May	-	4	-	1 007,7	1 009,6	1 011,6
Juni/June	-	7	-	1 007,5	1 009,9	1 012,3
Juli/July	-	5	-	1 006,5	1 008,2	1 010,0
Agustus/August	-	9	-	1 009,0	1 011,2	1 013,5
September/September	-	9	-	1 011,2	1 012,2	1 013,2
Oktober/October	-	7	-	1 006,9	1 009,4	1 011,9
November/November	-	4	-	1 006,7	1 008,3	1 010,0
Desember/December	-	7	-	1 006,9	1 009,4	1 011,9

Lanjutan Tabel/*Continued Table 1.2.1*

<b>Bulan Month</b>	<b>Jumlah Curah Hujan Number of Precipitation (mm)</b>	<b>Jumlah Hari Hujan (hari) Number of Rainy Days (day)</b>	<b>Penyinaran Matahari Duration of Sunshine (%)</b>
<b>(1)</b>	<b>(14)</b>	<b>(15)</b>	<b>(16)</b>
Januari/January	473,2	28	42
Februari/February	136,6	20	73
Maret/March	474,6	24	43
April/April	283,9	19	35
Mei/May	269,1	26	46
Juni/June	241,5	23	32
Juli/July	205,7	21	71
Agustus/August	39,7	16	49
September/September	3,4	6	65
Oktober/October	152,4	18	79
November/November	159,3	10	78
Desember/December	152,4	18	79

Sumber / Source : Pos BMKG Dobo /BMKG Post of Dobo





*Pemerintahan*

# GOVERNMENT



Jumlah Desa/ Kelurahan  
Menurut Kecamatan Tahun 2019

# 119

Desa/Kelurahan





**PENJELASAN TEKNIS**

1. Secara administrasi, sejak tahun 1999 (Undang-Undang Nomor 22 tahun 1999) telah terjadi pemekaran sejumlah provinsi di Indonesia seiring dengan tuntutan otonomi daerah, yaitu:
  - Provinsi Maluku Utara dimekarkan dari Provinsi Maluku pada 4 Oktober 1999
  - Provinsi Banten dimekarkan dari Provinsi Jawa Barat pada 17 Oktober 2000
  - Provinsi Kepulauan Bangka Belitung dimekarkan dari Provinsi Sumatera Selatan pada 4 Desember 2000
  - Provinsi Gorontalo dimekarkan dari Provinsi Sulawesi Utara pada 22 Desember 2000
  - Provinsi Papua Barat dimekarkan dari Provinsi Papua pada 21 November 2001
  - Provinsi Sulawesi Barat dimekarkan dari Provinsi Sulawesi Selatan pada 5 Oktober 2004
  - Provinsi Kepulauan Riau dimekarkan dari Provinsi Riau pada 25 Oktober 2004
  - Provinsi Kalimantan Utara dimekarkan dari Provinsi Kalimantan Timur pada 16 November 2012

Untuk mendukung penyelenggaraan kegiatan statistik, BPS menetapkan kode dan nama wilayah kerja statistik. Penetapan dituangkan dalam Peraturan Kepala Badan Pusat Statistik

**TECHNICAL NOTES**

1. *Since 1999 (Law No. 22/1999), several provinces have split in line with the implementation of regional autonomy:*
  - *Maluku Utara Province was split from Maluku Province on October 4th, 1999*
  - *Banten Province was split from Jawa Barat Province on October 17th, 2000*
  - *Kepulauan Bangka Belitung Province was split from Sumatera Selatan Province on December 4th, 2000*
  - *Gorontalo Province was split from Sulawesi Utara Province on December 22nd, 2000*
  - *Papua Barat Province was split from Papua Province on November 21st, 2001*
  - *Sulawesi Barat Province was split from Sulawesi Selatan Province on October 5th, 2004*
  - *Kepulauan Riau Province was split from Riau Province on October 25th, 2004*
  - *Kalimantan Utara Province was split from Kalimantan Timur Province on November 16th, 2012*

In collecting statistical data, BPS Statistics Indonesia has set codes and names of all regional level where the data collection is undertaken. It was stipulated in Chief Statistician Regulation Number 3 of 2019, May 6

Nomor 3 Tahun 2019 Tanggal 6 Mei 2019 tentang Perubahan Atas Peraturan Kepala Badan Pusat Statistik Nomor 90 Tahun 2018 tentang Kode dan Nama Wilayah Kerja Statistik Tahun 2018. Sampai dengan Desember 2018, wilayah kerja statistik meliputi 34 provinsi, 416 kabupaten, 98 kota, 7.240 kecamatan, dan 83.706 desa (termasuk kelurahan dan Unit Permukiman Transmigrasi/ UPT).

2019, as a revision of Chief Statistician Regulation Number 90 of 2018 on Code and Name of Regional Level of Data Collection. Up to December 2018, the regions of statistical data collection has comprised 34 provinces, 416 regencies, 98 cities, 7,240 sub districts, and 83,706 villages (include Transmigration Settlement Unit).

2. Pemerintahan Indonesia menganut sistem presidensial yang berdasarkan Pancasila. Pancasila terdiri atas lima dasar, yaitu:
    1. Ketuhanan Yang Maha Esa;
    2. Kemanusiaan yang adil dan beradab;
    3. Persatuan Indonesia;
    4. Kerakyatan yang dipimpin oleh hikmat kebijaksanaan dalam permusyawaratan perwakilan;
    5. Keadilan sosial bagi seluruh rakyat Indonesia.
  3. Sistem politik di Indonesia didasarkan pada kekuasaan legislatif, eksekutif, dan yudikatif (Trias Politika).
  4. Susunan pemerintahan Republik Indonesia periode 2014–2019 terdiri dari presiden, wakil presiden, lembaga tinggi negara, kementerian, lembaga setingkat menteri, dan Lembaga
2. The Indonesian Government follows the presidential system based on the Five Principles (Pancasila). Pancasila consists of five principles, namely:
    1. The Belief in One God;
    2. A just and civilized humanism;
    3. Unity of Indonesia;
    4. Democratic citizenship led by wise guidance born of representative consultation;
    5. Social just for all the people of Indonesia.
  3. The political system in Indonesia is based on Trias Politica principle or separation of legislative, executive, and judicative power
  4. The government structure of the Republic of Indonesia period 2014–2019 consists of president, vice president, state supreme agencies, ministries, ministerial level

- institutions, and non-ministerial institutions (LPNK).
5. Lembaga tinggi negara terdiri dari Majelis Permusyawaratan Rakyat (MPR), Dewan Perwakilan Rakyat (DPR), Badan Pemeriksa Keuangan (BPK), dan Mahkamah Agung (MA), Dewan Perwakilan Daerah (DPD), Mahkamah Konstitusi (MK), dan Komisi Yudisial (KY)
5. State supreme agencies consist of The People's Consultative e Assembly (MPR), The House of Representative (DPR), The Audit Board of the Republic of Indonesia (BPK), Supreme Court (MA), Local Councils (DPD), Constitutional Court (MK), and Judicial Commision (KY)

<https://keparukab.bps.go.id>

**Gambar** 2.1  
**Figures**

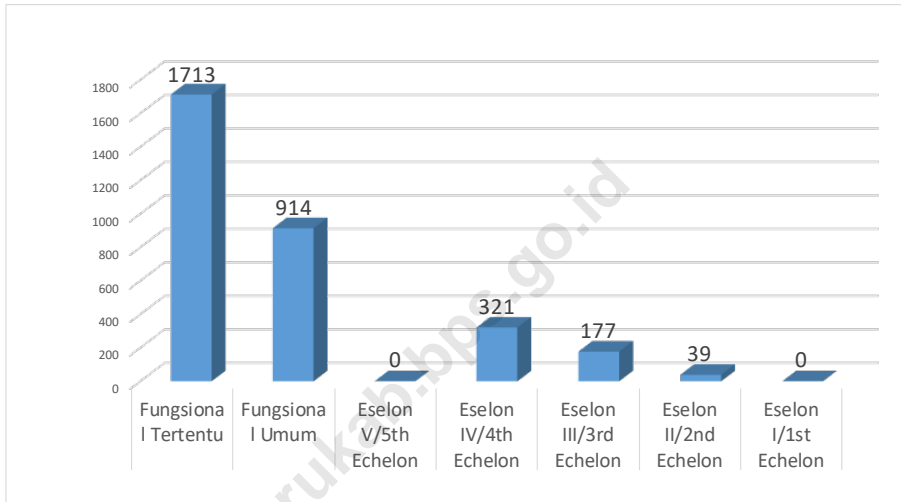
**Jumlah Pegawai Negeri Sipil Menurut Tingkat Pendidikan 2019**  
**Number of Civil Servants by Educational Level, 2019**



Sumber/Source: Badan Kepegawaian Daerah Kabupaten Kepulauan Aru  
Regional Employment and Labor Office Kepulauan Aru Regency

**Gambar** 2.2  
**Figures**

**Jumlah Pegawai Negeri Sipil Menurut Jabatan 2019**  
**Number of Civil Servants by Occupation, 2019**



Sumber/Source: Badan Kepegawaian Daerah Kabupaten Kepulauan Aru  
Regional Employment and Labor Office Kepulauan Aru Regency

## 2.1 WILAYAH ADMINISTRATIF ADMINISTRATIVE AREA

**Tabel** 2.1.1 **Jumlah Desa<sup>1</sup>/Kelurahan Menurut Kecamatan di Kabupaten Kepulauan Aru, 2015–2019**  
**Table** 2.1.1 **Number of Villages<sup>1</sup>/Kelurahan by Subdistrict in Kepulauan Aru Regency, 2015–2019**

Kecamatan Subdistrict	2015	2016	2017	2018	2019
(1)	(2)	(3)	(4)	(5)	(6)
1. Pulau-Pulau Aru	15	15	15	15	15
2. Aru Utara	12	12	12	12	12
3. Aru Utara Timur Batuley	9	9	9	9	9
4. Sir - Sir	9	9	9	9	9
5. Aru Tengah	22	22	22	22	22
6. Aru Tengah Timur	13	13	13	13	13
7. Aru Tengah Selatan	7	7	7	7	7
8. Aru Selatan	15	15	15	15	15
9. Aru Selatan Utara	7	7	7	7	7
10. Aru Selatan Timur	10	10	10	10	10
<b>Kepulauan Aru</b>	<b>119</b>	<b>119</b>	<b>119</b>	<b>119</b>	<b>119</b>

Sumber/Source: Dinas Pemberdayaan Masyarakat dan Pemerintahan Desa Kabupaten Kepulauan Aru  
Regional Office of People Enableless and Vilages Government of Kepulauan Aru Regency

## 2.2 DEWAN PERWAKILAN RAKYAT DAERAH REGIONAL HOUSE OF REPRESENTATIVE

**Tabel 2.2.1** Jumlah Anggota Dewan Perwakilan Rakyat Daerah Menurut Partai Politik dan Jenis Kelamin di Kabupaten Kepulauan Aru, 2019  
*Number of Regional House of Representatives's Members by Political Parties and Sex in Kepulauan Aru Regency 2019*

Partai Politik <i>Political Parties</i>	Laki-laki <i>Male</i>	Perempuan <i>Female</i>	Jumlah <i>Total</i>
(1)	(2)	(3)	(4)
NASDEM	5	-	5
PKB	4	-	4
PDIP	1	2	3
GOLKAR	1	-	1
PERINDO	1	-	1
BERKARY	1	-	1
GERINDRA	3	-	3
PKPI	2	-	2
PPP	2	-	2
PKS	1	-	1
<b>Nama Kabupaten/Kota</b>			

Sumber/Source: Dewan Perwakilan Rakyat Daerah  
The House Of Representatives

## 2.3 SUMBER DAYA MANUSIA HUMAN RESOURCES

**Tabel 2.3.1** Jumlah Pegawai Negeri Sipil Menurut Jabatan dan Jenis Kelamin di Kabupaten Kepulauan Aru, Desember 2018 dan Desember 2019  
*Number of Civil Servants by Occupation and Sex in Kepulauan Aru Regency, December 2018 dan December 2019*

Jabatan <i>Occupation</i>	2018		Jumlah <i>Total</i>
	Laki-laki <i>Male</i>	Perempuan <i>Female</i>	
(1)	(2)	(3)	(4)
Fungsional Tertentu <i>Specific Functional</i>	572	1 035	1 607
Fungsional Umum <i>Staf General Functional</i>	453	459	912
Struktural/ <i>Structural</i>			
Eselon V/5th Echelon	-	-	-
Eselon IV/4th Echelon	145	133	278
Eselon III/3rd Echelon	121	50	171
Eselon II/2nd Echelon	33	3	36
Eselon I/1st Echelon	-	-	-
<b>Jumlah/<i>Total</i></b>	<b>1324</b>	<b>1680</b>	<b>3004</b>



Lanjutan Tabel/*Continued Table 2.2.1*

Jabatan <i>Occupation</i>	2019		Jumlah <i>Total</i>
	Laki-laki <i>Male</i>	Perempuan <i>Female</i>	
(1)	(5)	(6)	(7)
Fungsional Tertentu <i>Specific Functional</i>	603	1 110	1 713
Fungsional Umum <i>Staf General Functional</i>	449	465	914
<i>Struktural/Structural</i>			
Eselon V/5th Echelon	-	-	-
Eselon IV/4th Echelon	171	150	321
Eselon III/3rd Echelon	126	51	177
Eselon II/2nd Echelon	33	6	39
Eselon I/1st Echelon	-	-	-
<b>Jumlah/Total</b>	<b>1 382</b>	<b>1 782</b>	<b>3 164</b>

Sumber/Source: Badan Kepegawaian Daerah Kabupaten Kepulauan Aru  
Regional Employment and Labor Office Kepulauan Aru Regency

**Tabel**  
**Table** 2.3.2

**Jumlah Pegawai Negeri Sipil Menurut Tingkat Pendidikan dan Jenis Kelamin di Kabupaten Kepulauan Aru, Desember 2018 dan Desember 2019**  
**Number of Civil Servants by Educational Level and Sex in Kepulauan Aru Regency, December 2018 and December 2019**

Tingkat Pendidikan <i>Educational Level</i>	2018		Jumlah <i>Total</i>
	Laki-laki <i>Male</i>	Perempuan <i>Female</i>	
(1)	(2)	(3)	(4)
Sampai dengan SD <i>Up to Primary School</i>	4	-	4
SMP/Sederajat <i>General Vocational Junior High School</i>	11	2	13
SMA/Sederajat <i>General/Vocational Senior High School</i>	530	552	1 082
Diploma I, II/Akta I, II <i>Diploma I, II/Akta I, II</i>	76	163	239
Diploma III/Akta III/Sarjana Muda <i>Diploma III/Akta III/Bachelor</i>	104	193	297
Tingkat Sarjana/Doktor/Ph.D <i>University Graduates</i>	619	750	1 369
<b>Jumlah/Total</b>	<b>1 344</b>	<b>1 660</b>	<b>3 004</b>

Lanjutan Tabel/*Continued Table 2.2.2*

Tingkat Pendidikan <i>Educational Level</i>	2019		Jumlah <i>Total</i>
	Laki-laki <i>Male</i>	Perempuan <i>Female</i>	
(1)	(5)	(6)	(7)
Sampai dengan SD <i>Up to Primary School</i>	3	-	3
SMP/Sederajat <i>General Vocational Junior High School</i>	12	3	15
SMA/Sederajat <i>General/Vocational Senior High School</i>	494	536	1 030
Diploma I, II/Akta I, II <i>Diploma I, II/Akta I, II</i>	67	136	203
Diploma III/Akta III/Sarjana Muda <i>Diploma III/Akta III/Bachelor</i>	104	225	329
Tingkat Sarjana/Doktor/Ph.D <i>University Graduates</i>	702	882	1 584
<b>Jumlah/Total</b>	<b>1 382</b>	<b>1 782</b>	<b>3 164</b>

Sumber/Source: Badan Kepegawaian Daerah Kabupaten Kepulauan Aru  
Regional Employment and Labor Office Kepulauan Aru Regency

**Tabel**  
**Table** 2.3.3

**Jumlah Pegawai Negeri Sipil Menurut Tingkat  
Kepangkatan dan Jenis Kelamin di Kabupaten Kepulauan  
Aru, Desember 2018 dan Desember 2019**  
*Number of Civil Servants by Hierarchy and Sex in Kepulauan  
Aru Regency, December 2018 and December 2019*

Pangkat/Golongan/Ruang Hierarchy	2018		Jumlah Total
	Laki-laki Male	Perempuan Female	
(1)	(2)	(3)	(4)
1. I/A (Juru Muda)	1	-	1
2. I/B (Juru Muda Tingkat I)	1	-	1
3. I/C (Juru)	3	-	3
4. I/D (Juru Tingkat I)	9	2	11
<b>Golongan I/Range I</b>			
5. II/A (Pengatur Muda)	14	9	23
6. II/B (Pengatur Muda Tingkat I)	103	52	155
7. II/C (Pengatur)	270	388	658
8. II/D (Pengatur Tingkat I)	119	194	313
<b>Golongan II/Range II</b>			
9. III/A (Penata Muda)	247	371	618
10. III/B (Penata Muda Tingkat I)	105	174	279
11. III/C (Penata)	180	219	399
12. III/D (Penata Tingkat I)	136	144	280
<b>Golongan III/Range III</b>			
13. IV/A (Pembina)	112	74	186
14. IV/B (Pembina Tingkat I)	31	32	63
15. IV/C (Pembina Utama Muda)	12	1	13
16. IV/D (Pembina Utama Madya)	1	-	1
17. IV/E (Pembina Utama)	-	-	-
<b>Golongan IV/Range IV</b>			
<b>Jumlah/Total</b>	<b>1 344</b>	<b>1 660</b>	<b>3 004</b>

Lanjutan Tabel/*Continued Table 2.2.3*

Pangkat/Golongan/Ruang <i>Hierarchy</i>	2019		
	Laki-laki <i>Male</i>	Perempuan <i>Female</i>	Jumlah <i>Total</i>
(1)	(5)	(6)	(7)
1. I/A (Juru Muda)	1	-	1
2. I/B (Juru Muda Tingkat I)	1	-	1
3. I/C (Juru)	4	-	4
4. I/D (Juru Tingkat I)	7	2	9
<b>Golongan I/Range I</b>			
5. II/A (Pengatur Muda)	12	8	20
6. II/B (Pengatur Muda Tingkat I)	67	40	107
7. II/C (Pengatur)	190	283	473
8. II/D (Pengatur Tingkat I)	203	280	483
<b>Golongan II/Range II</b>			
9. III/A (Penata Muda)	282	414	696
10. III/B (Penata Muda Tingkat I)	134	247	381
11. III/C (Penata)	161	237	398
12. III/D (Penata Tingkat I)	158	152	310
<b>Golongan III/Range III</b>			
13. IV/A (Pembina)	116	85	201
14. IV/B (Pembina Tingkat I)	29	33	62
15. IV/C (Pembina Utama Muda)	16	1	17
16. IV/D (Pembina Utama Madya)	1	-	1
17. IV/E (Pembina Utama)	-	-	-
<b>Golongan IV/Range IV</b>			
<b>Jumlah/Total</b>	<b>1 382</b>	<b>1 782</b>	<b>3 164</b>

Sumber/Source: Badan Kepegawaian Daerah Kabupaten Kepulauan Aru  
Regional Employment and Labor Office Kepulauan Aru Regency

## 2.4 KEUANGAN PEMERINTAH GOVERNMENT FINANCE

**Tabel 2.4.1** Realisasi Pendapatan Pemerintah Kabupaten Kepulauan Aru Menurut Jenis Pendapatan (ribu rupiah), 2016–2019  
**Table 2.4.1** Actual Kepulauan Aru Regency Government Revenues by Kind of Revenues (thousand rupiahs), 2016–2019

Jenis Pendapatan/Kind of Revenues	2016	2017
(1)	(2)	(3)
<b>1. Pendapatan Asli Daerah (PAD)/Regional Revenue</b>	28 041 642,18	43 525 983,09
1.1 Pajak Daerah/Regional Tax	3 410 237,95	3 449 528,40
1.2 Retribusi Daerah/Regional Retribution	9 846 606,64	13 068 680,37
1.3 Hasil Perusahaan Milik Daerah dan Pengelolaan Kekayaan Daerah yang Dipisahkan/Regional-Owned Company Revenue and Separated Management of Regional Wealth	1 359 382,57	-
1.4 Lain-lain PAD yang Sah/Other Regional Revenue	13 425 415,02	27 007 774,32
<b>2. Dana Perimbangan/Balance Funds</b>	725 202 784,92	798 633 845,06
2.1 Bagi Hasil Pajak/Tax Sharing Revenue	12 915 843,15	10 240 017,66
2.2 Bagi Hasil Bukan Pajak/Sumber Daya Alam/Non-Tax Sharing Revenue/Natural Resources	864 225,13	-
2.3 Dana Alokasi Umum/General Allocation Fund	573 200 990,00	568 754 649,0
2.4 Dana Alokasi Khusus/Special Allocation Fund	138 221 726,64	219 639 178,4
<b>3. Lain-lain Pendapatan yang Sah/Other Revenue</b>		
3.1 Pendapatan Hibah/Grant	75 349 554,28	2 750 000,0
3.2 Dana Darurat/Emergency Fund	...	...
3.3 Dana Bagi Hasil Pajak dari Provinsi dan Pemerintah Daerah Lainnya/Tax Sharing Revenue from Provincial and Other Regional Governments	...	...
3.4 Dana Penyesuaian dan Otonomi Daerah/Regional Adjustment and Autonomy Fund	...	...
3.5 Bantuan Keuangan dari Provinsi atau Pemerintah Daerah Lainnya/Financial Assistance from Provincial or Other Regional Governments	...	...
3.6 Lainnya/Others	...	...
<b>Jumlah/Total</b>	<b>828 593 981,38</b>	<b>844 909 828,14</b>

Lanjutan Tabel/*Continued Table 2.4.1*

Jenis Pendapatan/ <i>Kind of Revenues</i>	2018	2019
(1)	(4)	(5)
<b>1. Pendapatan Asli Daerah (PAD)/<i>Regional Revenue</i></b>	48 817 890 036,36	...
1.1 Pajak Daerah/ <i>Regional Tax</i>	4 345 950 085	...
1.2 Retribusi Daerah/ <i>Regional Retribution</i>	27 851 457 285	...
1.3 Hasil Perusahaan Milik Daerah dan Pengelolaan Kekayaan Daerah yang Dipisahkan/ <i>Regional-Owned Company Revenue and Separated Management of Regional Wealth</i>	-	...
1.4 Lain-lain PAD yang Sah/ <i>Other Regional Revenue</i>	16 620 482 665,36	...
<b>2. Dana Perimbangan/<i>Balance Funds</i></b>	837 161 881 243	...
2.1 Bagi Hasil Pajak/ <i>Tax Sharing Revenue</i>	10 831 275 282	...
2.2 Bagi Hasil Bukan Pajak/Sumber Daya Alam/ <i>Non-Tax Sharing Revenue/Natural Resources</i>	-	...
2.3 Dana Alokasi Umum/ <i>General Allocation Fund</i>	580 686 128 000	...
2.4 Dana Alokasi Khusus/ <i>Special Allocation Fund</i>	245 644 477 961	...
<b>3. Lain-lain Pendapatan yang Sah/<i>Other Revenue</i></b>		...
3.1 Pendapatan Hibah/ <i>Grant</i>	101 555 864 670,4	...
3.2 Dana Darurat/ <i>Emergency Fund</i>	...	...
3.3 Dana Bagi Hasil Pajak dari Provinsi dan Pemerintah Daerah Lainnya/ <i>Tax Sharing Revenue from Provincial and Other Regional Governments</i>	...	...
3.4 Dana Penyesuaian dan Otonomi Daerah/ <i>Regional Adjustment and Autonomy Fund</i>	...	...
3.5 Bantuan Keuangan dari Provinsi atau Pemerintah Daerah Lainnya/ <i>Financial Assistance from Provincial or Other Regional Governments</i>	...	...
3.6 Lainnya/ <i>Others</i>	...	...
<b>Jumlah/<i>Total</i></b>	<b>987 535 635 950</b>	<b>...</b>

Sumber/*Source*: Badan Pengelola Keuangan dan Aset Daerah  
Finance Department of Regional Secretariat of Kepulauan Aru

**Tabel**  
**Table 2.4.2****Realisasi Belanja Pemerintah Kabupaten Kepulauan Aru  
Menurut Jenis Belanja (ribu rupiah), 2016–2019  
Actual Kepulauan Aru Regency Government Expenditures  
by Kind of Expenditures (thousand rupiahs), 2016–2019**

Jenis Pendapatan Kind of Revenues	2016	2017
(1)	(2)	(3)
<b>1. Belanja Tidak Langsung/Indirect Expenditures</b>	323 891 778 444,00	395 257 172 677,00
1.1 Belanja Pegawai/Personnel Expenditures	206 301 052 705,00	209 833 518 934,00
1.2 Belanja Bunga/Interest Expenditures	-	-
1.3 Belanja Subsidi/Subsidies Expenditures	898 303 212,00	849 674 904,00
1.4 Belanja Hibah/Grant Expenditures	11 289 800 000,00	31 625 690 000,00
1.5 Belanja Bantuan Sosial/ Social Aid Expenditures	524 733 627,00	-
1.6 Belanja Bagi Hasil/ Sharing Fund Expenditures	-	-
1.7 Belanja Bantuan Keuangan/ Financial Aid Expenditures	104 877 888 900,00	152 453 423 839,00
1.8 Belanja Tidak Terduga/ Unpredicted Expenditures	-	494 865 000,00
<b>2. Belanja Langsung/Direct Expenditures</b>	561 607 581 542,10	621 641 714 678,86
2.1 Belanja Pegawai/Personnel Expenditures	6 731 814 994,00	6 735 560 000,00
2.2 Belanja Barang dan Jasa/Goods and Services Expenditures	316 429 950 891,04	360 316 291 043,86
2.3 Belanja Modal/Capital Expenditure	238 445 815 657,06	254 589 863 635,00
<b>Jumlah/Total</b>	<b>885 499 359 986,10</b>	<b>1 016 898 887 355,8</b>



Lanjutan Tabel/Continued Table 2.4.2

Jenis Pendapatan <i>Kind of Revenues</i>	2018	2019
(1)	(4)	(5)
<b>1. Belanja Tidak Langsung/Indirect Expenditures</b>	409 053 352 466,00	483.520.975.998,00
1.1 Belanja Pegawai/Personnel Expenditures	226 038 670 705,00	237.844.741.644,00
1.2 Belanja Bunga/Interest Expenditures	-	-
1.3 Belanja Subsidi/Subsidies Expenditures	2 204 568 235,00	7.474.287.000,00
1.4 Belanja Hibah/Grant Expenditures	30 063 438 000,00	66.973.706.000,00
1.5 Belanja Bantuan Sosial/Social Aid Expenditures	-	2.199.487.500,00
1.6 Belanja Bagi Hasil/Sharing Fund Expenditure	-	-
1.7 Belanja Bantuan Keuangan/Financial Aids Expenditures	150 746 675 526,00	169.028.753.854,00
1.8 Belanja Tidak Terduga/Unpredicted Expenditures	-	-
<b>2. Belanja Langsung/Direct Expenditures</b>	621 827 000 797,34	518.629.656.054,22
2.1 Belanja Pegawai/Personnel Expenditures	9 486 016 220,00	6.043.247.692,00
2.2 Belanja Barang dan Jasa/Goods and Services Expenditures	385 885 046 845,34	350.877.012.947,16
2.3 Belanja Modal/Capital Expenditure	226 455 937 732,00	161.709.395.415,06
<b>Jumlah/Total</b>	<b>1 030 880 353 263,3</b>	<b>1 002 150 632 052,22</b>

Sumber/Source: Badan Pengelola Keuangan dan Aset Daerah  
Finance Department of Regional Secretariat of Kepulauan Aru



BAB

# 3

## PENDUDUK DAN KETENAGAKERJAAN *POPULATION AND EMPLOYMENT*

LAJU PERTUMBUHAN PENDUDUK

Tahun 2018 – 2019



0.94 %

RASIO JENIS KELAMIN

106.45






**PENJELASAN TEKNIS**

**TECHNICAL NOTES**

- |   |   |
|---|---|
| <p>1. Kepadatan penduduk adalah banyaknya penduduk per kilometer persegi.</p>   | <p>1. <i>Population density is the number of inhabitants per square kilometer.</i></p>  |
| <p>2. Rasio jenis kelamin adalah perbandingan antara banyaknya penduduk laki-laki dengan banyaknya penduduk perempuan pada suatu daerah dan waktu tertentu. Biasanya dinyatakan dengan banyaknya penduduk laki-laki untuk 100 penduduk perempuan.</p> | <p>2. <i>Sex ratio is the ratio of males population to females population in a given area and time, usually expressed as the number of males for every 100 females.</i></p> |
| <p>3. Rata-rata pertumbuhan penduduk adalah angka yang menunjukkan tingkat penambahan penduduk per tahun dalam jangka waktu tertentu.</p>   | <p>3. <i>The average growth rate of population is the annual population growth rate over a certain period.</i></p>  |

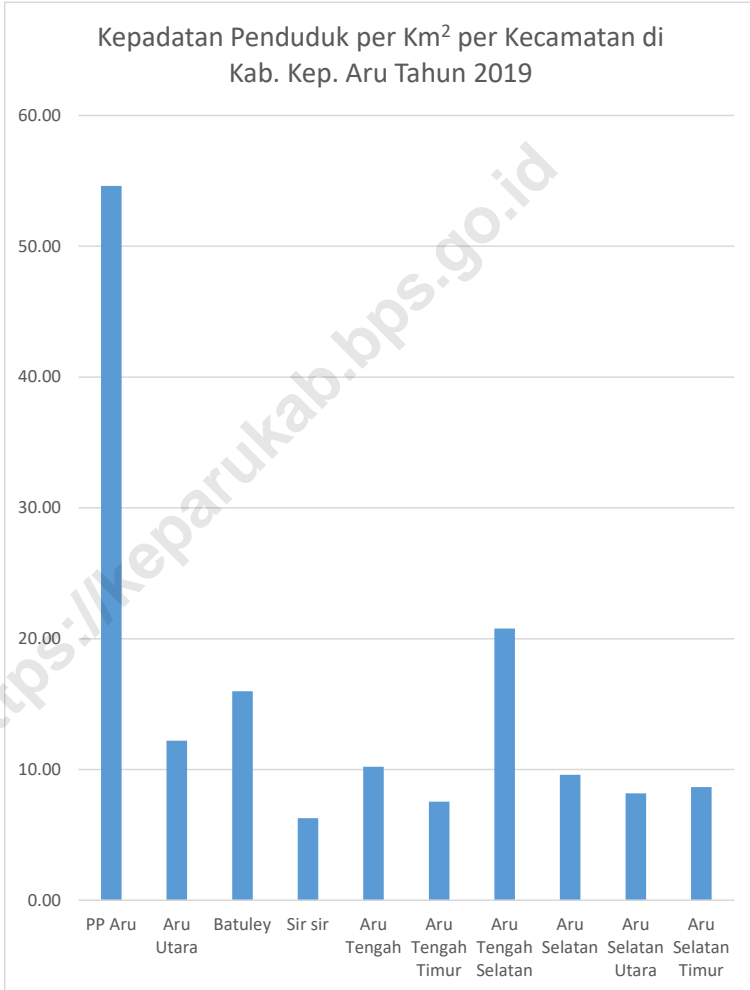
**Gambar 3.1** Jumlah Penduduk Menurut Kecamatan di Kabupaten Kepulauan Aru Tahun 2019  
**Figures 3.1** Number of Population by Subdistrict In Kepulauan Aru Regency, 2019



Sumber/Source : Dinas Kependudukan dan Pencatatan Sipil Kabupaten Kepulauan Aru / Population and Civil Registration Agency Kepulauan Aru

**Gambar** 3.2  
**Figures**

**Kepadatan Penduduk per Kecamatan di Kabupaten Kepulauan Aru Tahun 2019**  
*Population Density by Subdistrict In Kepulauan Aru Regency, 2019*



Sumber/Source : Dinas Kependudukan dan Pencatatan Sipil Kabupaten Kepulauan Aru / *Population and Civil Registration Agency Kepulauan Aru*

### 3.1 PENDUDUK POPULATION

**Tabel 3.1.1 Penduduk, Laju Pertumbuhan Penduduk per Tahun, Distribusi Persentase Penduduk, Kepadatan Penduduk, Rasio Jenis Kelamin Penduduk Menurut Kecamatan di Kabupaten Kepulauan Aru, 2019**  
*Population, Annual Population Growth Rate, Percentage Distribution of Population, Population Density, and Population Sex Ratio by Subdistrict in Kepulauan Aru Regency, 2019*

Kecamatan Subdistrict	Penduduk (ribu) Population (thousand)	Laju Pertumbuhan Penduduk per Tahun 2018–2019 Annual Population Growth Rate (%) 2018–2019
(1)	(2)	(3)
1. Pulau-Pulau Aru	49 565	0,13
2. Aru Utara	6 489	2,06
3. Aru Utara Timur Batuley	4 874	2,12
4. Sir - Sir	3 317	2,09
5. Aru Tengah	14 002	1,34
6. Aru Tengah Timur	4 979	-0,56
7. Aru Tengah Selatan	6 132	5,14
8. Aru Selatan	8 002	2,00
9. Aru Selatan Utara	3 908	-0,48
10. Aru Selatan Timur	4 474	0,43
<b>Kepulauan Aru</b>		
Hasil Registrasi/ <i>Registration Result</i>	<b>105 742</b>	<b>0,94</b>
Hasil Proyeksi <sup>1)</sup> / <i>Projection Result</i>	<b>96 114</b>	<b>1,17</b>



Lanjutan Tabel/*Continued Table* 3.1.1

Kecamatan <i>Subdistrict</i>	Persentase Penduduk <i>Percentage of Total Population</i>	Kepadatan Penduduk per km <sup>2</sup> <i>Population Density per sq.km</i>
(1)	(7)	(8)
1. Pulau-Pulau Aru	46,87	54,62
2. Aru Utara	6,14	12,21
3. Aru Utara Timur Batuley	4,61	15,99
4. Sir - Sir	3,14	6,28
5. Aru Tengah	13,24	10,21
6. Aru Tengah Timur	4,71	7,55
7. Aru Tengah Selatan	5,80	20,78
8. Aru Selatan	7,57	9,60
9. Aru Selatan Utara	3,70	8,17
10. Aru Selatan Timur	4,23	8,66
<b>Kepulauan Aru</b>		
Hasil Registrasi/ <i>Registration Result</i>	<b>100</b>	<b>16,45</b>
Hasil Proyeksi <sup>1</sup> / <i>Projection Result</i>	<b>100</b>	<b>14,96</b>

Lanjutan Tabel/Continued Table 3.1.1

Kecamatan Subdistrict	Rasio Jenis Kelamin Population Sex Ratio
(1)	(11)
1. Pulau-Pulau Aru	105,15
2. Aru Utara	106,85
3. Aru Utara Timur Batuley	105,48
4. Sir - Sir	107,31
5. Aru Tengah	111,51
6. Aru Tengah Timur	108,41
7. Aru Tengah Selatan	107,65
8. Aru Selatan	104,71
9. Aru Selatan Utara	109,21
10. Aru Selatan Timur	102,35
<b>Kepulauan Aru</b>	
Hasil Registrasi/Registration Result	<b>106,45</b>
Hasil Proyeksi <sup>1</sup> /Projection Result	<b>107,07</b>

Catatan/Note: <sup>1</sup> Data dari Hasil Proyeksi Penduduk Indonesia 2015–2045 (Pertengahan tahun/Juni)/Data from the result of Indonesia Population Projection 2015–2045 (mid year/June)

Sumber/Source: Dinas Kependudukan dan Pencatatan Sipil Kabupaten Kepulauan Aru / Population and Civil Registration Agency Kepulauan Aru

**3.2 KETENAGAKERJAAN  
EMPLOYMENT**

**Tabel 3.2.1** Jumlah Penduduk Berumur 15 Tahun Keatas Menurut Jenis Kegiatan Selama Seminggu yang Lalu dan Jenis Kelamin di Kabupaten Kepulauan Aru, 2019  
*Population Aged 15 Years and Over by Type of Activity During The Previous Week and Sex in Kepulauan Aru Regency, 2019*

Kegiatan Utama <i>Main Activity</i>	Jenis Kelamin/Sex		
	Laki-Laki <i>Male</i>	Perempuan <i>Female</i>	Jumlah <i>Total</i>
(1)	(2)	(3)	(4)
<b>Angkatan Kerja</b> <i>Economically Active</i>			
Bekerja/ <i>Working</i>	25 730	14 990	40 720
Pengangguran Terbuka <i>Unemployment</i>	908	811	1 719
<b>Bukan Angkatan Kerja</b> <i>Economically Inactive</i>			
Sekolah/ <i>Attending School</i>	3 730	2 681	6 411
Mengurus Rumah Tangga <i>Housekeeping</i>	1 316	10 894	12 210
Lainnya/ <i>Others</i>	982	543	1 525
<b>Jumlah/Total</b>	<b>32 666</b>	<b>29 919</b>	<b>62 585</b>

Sumber/Source: BPS, Survei Angkatan Kerja Nasional (Sakernas) Agustus/BPS-Statistics Indonesia, August National Labor Force Survey

**Tabel**  
**Table** 3.2.2

**Penduduk Berumur 15 Tahun ke Atas Menurut Pendidikan Tertinggi yang Ditamatkan dan Jenis Kegiatan Selama Seminggu yang Lalu di Kabupaten Kepulauan Aru, 2019**  
*Population 15 Years of Age and Over by Educational Attainment and Type of Activity During the Previous Week in Kepulauan Aru Regency, 2019*

Pendidikan Tertinggi yang Ditamatkan <sup>1</sup> <i>Educational Attainment<sup>1</sup></i>	Angkatan Kerja/Economically Active			Persentase Bekerja terhadap Angkatan Kerja <i>Percentage of Working to Economically Active</i>
	Bekerja <i>Working</i>	Pengangguran <sup>2</sup> <i>Unemployment<sup>2</sup></i>	Jumlah Angkatan Kerja <i>Total of Economically Active</i>	
(1)	(2)	(3)	(4)	(5)
0	17 736	196	17 932	98,91
1	5 429	0	5 429	100
2	12 296	676	12 972	94,79
3	5 259	847	6 106	86,13
<b>Jumlah/Total</b>	40 720	1 719	42 439	95,95

Lanjutan Tabel/*Continued Table 3.2.2*

Pendidikan Tertinggi yang Ditamatkan <sup>1</sup> <i>Educational Attainment<sup>1</sup></i>	Bukan Angkatan Kerja <i>Not Economically Active</i>	Jumlah Total	Persentase Angkatan Kerja terhadap Penduduk Usia Kerja <i>Percentage of Economically Active to Working Age Population</i>
(1)	(6)	(7)	(8)
0	6 816	24 748	72,46
1	6 091	11 520	47,13
2	6 566	19 538	66,39
3	673	6 779	90,07
<b>Jumlah/Total</b>	20 146	62 585	67,81

- Catatan/Note:
- <sup>1</sup>
    0. ≤ Sekolah Dasar (SD)/≤ *Primary School*
    1. Sekolah Menengah Pertama/*Junior High School*
    2. Sekolah Menengah Atas/*Senior High School*
    3. Perguruan Tinggi/*Collage*
  - <sup>2</sup>
    1. Mencari pekerjaan/*Looking for work*
    2. Mempersiapkan usaha/*Establishing a new business/firm*
    3. Merasa tidak mungkin mendapat pekerjaan/*Hopeless of job*
    4. Sudah punya pekerjaan tetapi belum mulai bekerja/*Have a job in future start*

Sumber/Source: BPS, Survei Angkatan Kerja Nasional (Sakernas) Agustus/BPS-Statistics Indonesia, August National Labor Force Survey

**Tabel**  
**Table** 3.2.3

**Penduduk Berumur 15 Tahun Ke Atas yang Bekerja Selama Seminggu yang Lalu Menurut Status Pekerjaan Utama dan Jenis Kelamin di Kabupaten Kepulauan Aru, 2019**  
**Population 15 Years of Age and Over who Worked During The Previous Week by Main Employment Status and Sex in Kepulauan Aru Regency/Municipality, 2019**

Status Pekerjaan Utama Main Employment Status	Laki-Laki Male	Perempuan Female	Jumlah Total
(1)	(2)	(3)	(4)
Berusaha sendiri <i>Own account worker</i>	9 081	3 416	12 497
Berusaha dibantu buruh tidak tetap/buruh tidak dibayar <i>Employer assisted by temporary worker/unpaid worker</i>	4 821	1 530	6 351
Berusaha dibantu buruh tetap/buruh dibayar <i>Employer assisted by permanent worker/paid worker</i>	588	66	654
Buruh/Karyawan/Pegawai/ <i>Employee</i>	8 843	5 052	13 895
Pekerja bebas <i>Casual worker</i>	285	357	642
Pekerja keluarga/tak dibayar <i>Family worker/unpaid worker</i>	2 112	4 569	6 681
<b>Jumlah/Total</b>	<b>25 730</b>	<b>14 990</b>	<b>40 720</b>

Sumber/Source: BPS, Survei Angkatan Kerja Nasional (Sakernas) Agustus/BPS-Statistics Indonesia, August National Labor Force Survey

BAB

4

# SOSIAL & KESEJAHTERAAN RAKYAT

Jumlah  
Murid SD  
**14629**

Jumlah  
Murid SMP  
**5507**

Jumlah  
Murid SMA  
**3098**

<https://keparukab.bp.go.id>





**PENJELASAN TEKNIS**

1. Jenjang Pendidikan Formal terdiri atas pendidikan dasar, pendidikan menengah, dan pendidikan tinggi. Jenis pendidikan yang diajarkan mencakup pendidikan umum, kejuruan, akademik, profesi, vokasi, keagamaan, dan khusus.
  - a) Pendidikan Dasar berbentuk Sekolah Dasar (SD) dan Madrasah Ibtidaiyah (MI) atau bentuk lain yang sederajat serta Sekolah Menengah Pertama (SMP) dan Madrasah Tsanawiyah (MTs) atau bentuk lain yang sederajat.
  - b) Pendidikan Menengah berbentuk Sekolah Menengah Atas (SMA), Madrasah Aliyah (MA), Sekolah Menengah Kejuruan (SMK), dan Madrasah Aliyah Kejuruan (MAK), atau bentuk lain yang sederajat.
  - c) Pendidikan Tinggi merupakan jenjang pendidikan setelah pendidikan menengah yang mencakup program pendidikan diploma, sarjana, magister, spesialis, dan doktor yang diselenggarakan oleh perguruan tinggi. Perguruan tinggi dapat berbentuk akademi, politeknik, sekolah tinggi, atau institut.
2. Rumah Sakit adalah tempat pemeriksaan dan perawatan kesehatan, biasanya berada di bawah pengawasan dokter/tenaga medis, yang melayani penderita yang sakit untuk berobat rawat jalan atau rawat inap.

**TECHNICAL NOTES**

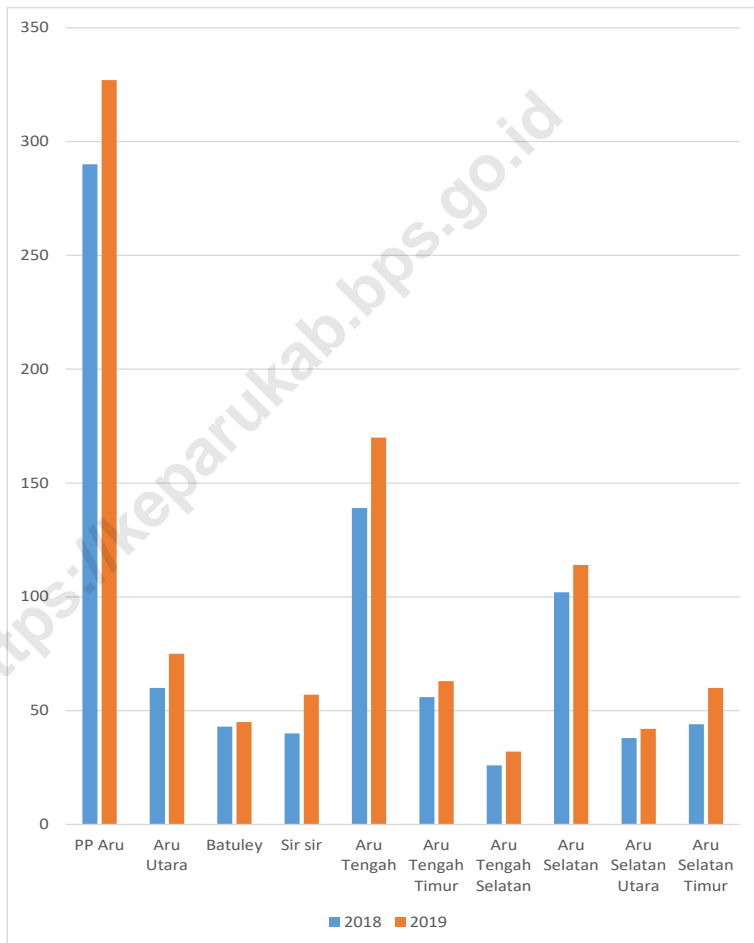
1. *The Formal Education Level consists of primary education, secondary education, and high education. The kind of education that taught consists of general education, vocational, academic, professional, religious, and specific education.*
  - a) *The Primary Education consists of Elementary School and Islamic Elementary School or other equivalent forms and Junior High School and MTs or other equivalent forms.*
  - b) *The Secondary Education consists of the senior high school, Madrasah Aliyah, Vocational School, and Vocational Madrasah Aliyah, or other equivalent forms.*
  - c) *The Tertiary Education consists of the education level after the secondary education that consists of diplomas, bachelor, master, specialist, and doctoral degrees that are held by the college. The universities can be academy, polytechnic, college, or institute.*
2. *Hospital is a place for health check, usually controlled/ supervised by doctors/medical personnel to serve the ill patients to get outpatient or inpatient treatment services.*

1. Rumah Sakit Bersalin adalah rumah sakit khusus untuk persalinan, dilengkapi pelayanan spesialis pemeriksaan kehamilan, persalinan, rawat inap, dan rawat jalan ibu dan anak yang berada di bawah pengawasan dokter spesialis kandungan
2. Poliklinik/klinik/balai pengobatan adalah sarana kesehatan yang dipakai untuk pelayanan berobat jalan, biasanya berada di bawah pengawasan dokter/ tenaga medis.
3. Pusat Kesehatan Masyarakat (Puskesmas) adalah unit pelaksana teknis dinas kesehatan kabupaten/kota yang mempunyai fungsi utama sebagai penyelenggara pelayanan kesehatan tingkat pertama. Wilayah kerja puskesmas maksimal adalah satu kecamatan.
4. Apotek adalah suatu tempat tertentu yang digunakan untuk melakukan pekerjaan kefarmasian dan penyaluran/penjualan obat atau bahan farmasi dan perbekalan kesehatan lainnya kepada masyarakat yang dikelola oleh tenaga apoteker.
5. Bencana alam adalah bencana yang diakibatkan oleh peristiwa atau serangkaian peristiwa yang disebabkan oleh alam antara lain berupa gempa bumi, tsunami, gunung meletus, banjir, kekeringan, angin topan, dan tanah longsor.
3. *Maternity Hospital is a specialized hospital for childbirth, has specialist inspection service to pregnancy, childbirth, hospitalization, and outpatient for mothers and children that is under the supervision of an obstetrician.*
4. *Polyclinic/medical clinic is a health facility in which to get outpatient services, usually under the control of doctor/medical personnel.*
5. *Public Health Center is technical implementation unit of regency health department that have the primary function as a first-level health care providers. The working area standard of public health center is one subdistrict.*
6. *Pharmacy is a specific place that is used for pharmaceutical jobs, and distribution/sale of drugs/ pharmaceuticals and other medical supplies to people that are administered by trained pharmacist.*
7. *Natural disasters are disasters caused by events or a series of events caused by nature including earthquakes, tsunamis, volcanic eruptions, floods, droughts, hurricanes, and landslides.*

8. Gempa bumi adalah getaran atau guncangan yang terjadi di permukaan bumi yang disebabkan oleh tumbukan antar lempeng bumi, patahan aktif, aktivitas gunung api, atau runtuhannya batuan.
  9. Tanah longsor adalah salah satu jenis gerakan massa tanah atau batuan, ataupun percampuran keduanya, menuruni atau keluar lereng akibat terganggunya kestabilan tanah atau batuan penyusun lereng.
  10. Banjir adalah peristiwa atau keadaan dengan terendamnya suatu daerah atau daratan karena volume air yang meningkat.
8. *Earthquakes are vibrations or shocks that occur on the surface of the earth caused by collisions between the earth's plates, active faults, volcanic activity, or rock debris.*
  9. *Landslides are one type of land mass movement or rock, or a mixture of both, down or out of the slope due to disruption of soil stability or rock slope constituents.*
  10. *Flood is an event or situation where an area or land is submerged due to the increasing volume of water.*

**Gambar** 4.1  
**Figures**

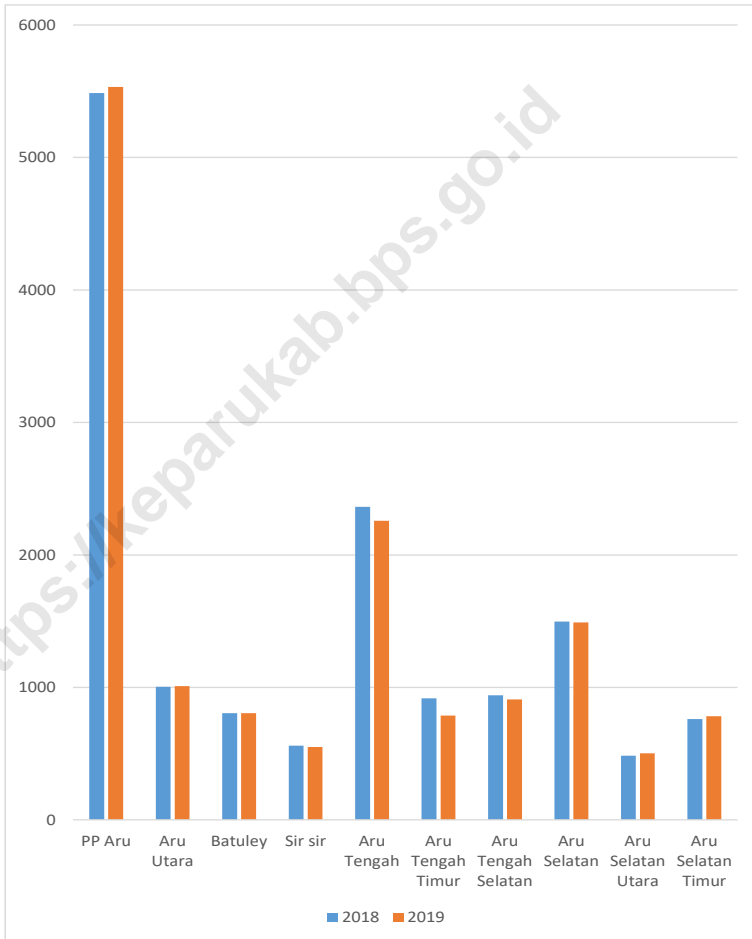
**Jumlah Guru Sekolah Dasar (SD) di Bawah Kementerian Pendidikan dan Kebudayaan Menurut Kecamatan, 2018/2019 dan 2019/2020**  
**Number of Teachers In Primary Schools Under The Ministry Of Education and Culture By Subdistrict, 2018/2019 and 2019/2020**



Sumber/Source : Kementerian Pendidikan dan Kebudayaan, Data Semester Ganjil/Ministry of Educations and Culture, Odd Semester Data

**Gambar** 4.2  
**Figures**

**Jumlah Murid Sekolah Dasar (SD) di Bawah Kementerian Pendidikan dan Kebudayaan Menurut Kecamatan, 2018/2019 dan 2019/2020**  
**Number of Pupils In Primary Schools Under The Ministry Of Education and Culture By Subdistrict, 2018/2019 and 2019/2020**



Sumber/Source : Kementerian Pendidikan dan Kebudayaan, Data Semester Ganjil/Ministry of Educations and Culture, Odd Semester Data

#### 4.1 PENDIDIKAN EDUCATION

**Tabel** 4.1.1 **Jumlah Sekolah, Guru, dan Murid Taman Kanak-Kanak (TK) di Bawah Kementerian Pendidikan dan Kebudayaan Menurut Kecamatan di Kabupaten Kepulauan Aru, 2018/2019 dan 2019/2020**  
*Number of Schools, Teachers, and Pupils in Kindergarten Under The Ministry of Education and Culture by Subdistrict in Kepulauan Aru Regency, 2018/2019 dan 2019/2020*

Kecamatan Subdistrict	Sekolah/Schools					
	Negeri/Public		Swasta/Private		Jumlah/Total	
	2018/2019	2019/2020	2018/2019	2019/2020	2018/2019	2019/2020
(1)	(2)	(3)	(4)	(5)	(6)	(7)
1. Pulau-Pulau Aru	1	1	3	4	4	5
2. Aru Utara	-	-	-	-	-	-
3. Aru Utara Timur Batuley	-	-	-	-	-	-
4. Sir - Sir	-	-	-	-	-	-
5. Aru Tengah	1	1	-	-	1	1
6. Aru Tengah Timur	-	-	-	-	-	-
7. Aru Tengah Selatan	-	-	-	-	-	-
8. Aru Selatan	-	-	-	-	-	-
9. Aru Selatan Utara	-	-	-	-	-	-
10. Aru Selatan Timur	-	-	-	-	-	-
<b>Kepulauan Aru</b>	<b>2</b>	<b>2</b>	<b>3</b>	<b>4</b>	<b>4</b>	<b>5</b>

Lanjutan Tabel/*Continued Table 4.1.1*

Kecamatan Subdistrict	Guru <sup>1</sup> /Teachers <sup>1</sup>					
	Negeri/Public		Swasta/Private		Jumlah/Total	
	2018/2019	2019/2020	2018/2019	2019/2020	2018/2019	2019/2020
(1)	(8)	(9)	(10)	(11)	(12)	(13)
1. Pulau-Pulau Aru	...	...	...	...	...	...
2. Aru Utara	-	-	-	-	-	-
3. Aru Utara Timur Batuley	-	-	-	-	-	-
4. Sir - Sir	-	-	-	-	-	-
5. Aru Tengah	...	...	...	...	...	...
6. Aru Tengah Timur	-	-	-	-	-	-
7. Aru Tengah Selatan	-	-	-	-	-	-
8. Aru Selatan	-	-	-	-	-	-
9. Aru Selatan Utara	-	-	-	-	-	-
10. Aru Selatan Timur	-	-	-	-	-	-
<b>Kepulauan Aru</b>	...	...	...	...	...	...

Lanjutan Tabel/*Continued Table 4.1.1*

Kecamatan Subdistrict	Murid/Students					
	Negeri/Public		Swasta/Private		Jumlah/Total	
	2018/2019	2019/2020	2018/2019	2019/2020	2018/2019	2019/2020
(1)	(14)	(15)	(16)	(17)	(18)	(19)
1. Pulau-Pulau Aru	...	...	...	...	...	...
2. Aru Utara	-	-	-	-	-	-
3. Aru Utara Timur Batuley	-	-	-	-	-	-
4. Sir - Sir	-	-	-	-	-	-
5. Aru Tengah	...	...	...	...	...	...
6. Aru Tengah Timur	-	-	-	-	-	-
7. Aru Tengah Selatan	-	-	-	-	-	-
8. Aru Selatan	-	-	-	-	-	-
9. Aru Selatan Utara	-	-	-	-	-	-
10. Aru Selatan Timur	-	-	-	-	-	-
<b>Kepulauan Aru</b>	...	...	...	...	...	...

Catatan/Note: <sup>1</sup> Jumlah guru termasuk kepala sekolah dan guru/*The total of teachers including headmaster and teacher*

Sumber/Source: Kementerian Pendidikan dan Kebudayaan, Data Semester Ganji/*Ministry of Educations and Culture, Odd Semester Data*



**Tabel**  
**Table** 4.1.2**Jumlah Sekolah, Guru, dan Murid Raudatul Athfal (RA)  
di Bawah Kementerian Agama Menurut Kecamatan di  
Kabupaten Kepulauan Aru, 2018/2019 dan 2019/2020**  
***Number of Schools, Teachers, and Pupils in Raudatul Athfal  
(RA) Under The Ministry of Religious Affairs by Subdistrict in  
Kepulauan Aru Regency, 2018/2019 dan 2019/2020***

Kecamatan Subdistrict	Sekolah/Schools		Guru/Teachers		Murid/Pupils	
	2018/2019	2019/2020	2018/2019	2019/2020	2018/2019	2019/2020
(1)	(2)	(3)	(4)	(5)	(6)	(7)
1. Pulau-Pulau Aru	-	-	-	-	-	-
2. Aru Utara	-	-	-	-	-	-
3. Aru Utara Timur Batuley	-	-	-	-	-	-
4. Sir - Sir	-	-	-	-	-	-
5. Aru Tengah	-	-	-	-	-	-
6. Aru Tengah Timur	-	-	-	-	-	-
7. Aru Tengah Selatan	-	-	-	-	-	-
8. Aru Selatan	-	-	-	-	-	-
9. Aru Selatan Utara	-	-	-	-	-	-
10. Aru Selatan Timur	-	-	-	-	-	-
<b>Kepulauan Aru</b>	-	-	-	-	-	-

Sumber/Source: Kementerian Agama, Data Semester Ganjil/Ministry of Religious Affairs, Odd Semester Data

**Tabel**  
**Table** 4.1.3

**Jumlah Sekolah, Guru, dan Murid Sekolah Dasar (SD) di Bawah Kementerian Pendidikan dan Kebudayaan Menurut Kecamatan di Kabupaten Kepulauan Aru, 2018/2019 dan 2019/2020**  
***Number of Schools, Teachers, and Pupils in Primary Schools Under The Ministry of Education and Culture by Subdistrict in Kepulauan Aru Regency, 2018/2019 dan 2019/2020***

Kecamatan Subdistrict	Sekolah/Schools					
	Negeri/Public		Swasta/Private		Jumlah/Total	
	2018/2019	2019/2020	2018/2019	2019/2020	2018/2019	2019/2020
(1)	(2)	(3)	(4)	(5)	(6)	(7)
1. Pulau-Pulau Aru	16	16	9	10	25	26
2. Aru Utara	10	10	3	3	13	13
3. Aru Utara Timur Batuley	5	5	4	4	9	9
4. Sir - Sir	5	5	6	6	11	11
5. Aru Tengah	12	12	15	15	27	27
6. Aru Tengah Timur	5	5	7	7	12	12
7. Aru Tengah Selatan	4	4	4	4	8	8
8. Aru Selatan	4	4	12	12	16	16
9. Aru Selatan Utara	3	3	5	5	8	8
10. Aru Selatan Timur	6	6	5	5	11	11
<b>Kepulauan Aru</b>	<b>70</b>	<b>70</b>	<b>70</b>	<b>71</b>	<b>140</b>	<b>141</b>

Lanjutan Tabel/Continued Table 4.1.3

Kecamatan Subdistrict	Guru <sup>1</sup> /Teachers <sup>1</sup>					
	Negeri/Public		Swasta/Private		Jumlah/Total	
	2018/2019	2019/2020	2018/2019	2019/2020	2018/2019	2019/2020
(1)	(8)	(9)	(10)	(11)	(12)	(13)
1. Pulau-Pulau Aru	205	231	85	96	290	327
2. Aru Utara	49	59	11	16	60	75
3. Aru Utara Timur Batuley	25	26	18	19	43	45
4. Sir - Sir	20	27	20	30	40	57
5. Aru Tengah	65	79	74	91	139	170
6. Aru Tengah Timur	25	30	31	33	56	63
7. Aru Tengah Selatan	11	14	15	18	26	32
8. Aru Selatan	26	28	76	86	102	114
9. Aru Selatan Utara	10	12	28	30	38	42
10. Aru Selatan Timur	24	33	20	27	44	60
<b>Kepulauan Aru</b>	<b>460</b>	<b>539</b>	<b>378</b>	<b>446</b>	<b>838</b>	<b>985</b>

Lanjutan Tabel/*Continued Table 4.1.3*

Kecamatan Subdistrict	Murid/Students					
	Negeri/Public		Swasta/Private		Jumlah/Total	
	2018/2019	2019/2020	2018/2019	2019/2020	2018/2019	2019/2020
(1)	(14)	(15)	(16)	(17)	(18)	(19)
1. Pulau-Pulau Aru	3 757	3 816	1 730	1 716	5 487	5 532
2. Aru Utara	805	814	200	196	1 005	1 010
3. Aru Utara Timur Batuley	402	433	404	373	806	806
4. Sir - Sir	217	210	344	340	561	550
5. Aru Tengah	923	879	1 440	1 379	2 363	2 258
6. Aru Tengah Timur	398	339	520	448	918	787
7. Aru Tengah Selatan	505	510	436	400	941	910
8. Aru Selatan	249	225	1 249	1 265	1 498	1 490
9. Aru Selatan Utara	102	99	383	404	485	503
10. Aru Selatan Timur	381	390	381	393	762	783
<b>Kepulauan Aru</b>	<b>7 739</b>	<b>7 715</b>	<b>7 087</b>	<b>6 914</b>	<b>14 826</b>	<b>14 629</b>

Catatan/Note: <sup>1</sup> Jumlah guru termasuk kepala sekolah dan guru/*The total of teachers including headmaster and teacher*

Sumber/Source: Kementerian Pendidikan dan Kebudayaan, Data Semester Ganjil/*Ministry of Educations and Culture, Odd Semester Data*

**Tabel**  
**Table** 4.1.4

**Jumlah Sekolah, Guru, dan Murid Madrasah Ibtidaiyah (MI) di Bawah Kementerian Agama Menurut Kecamatan Menurut Kecamatan di Kabupaten Kepulauan Aru, 2018/2019 dan 2019/2020**  
**Number of Schools, Teachers, and Pupils in Madrasah Ibtidaiyah (MI) Under The Ministry of Religious Affairs by Subdistrict in Kepulauan Aru Regency, 2018/2019 dan 2019/2020**

Kecamatan Subdistrict	Sekolah/Schools		Guru/Teachers		Murid/Pupils	
	2018/2019	2019/2020	2018/2019	2019/2020	2018/2019	2019/2020
(1)	(2)	(3)	(4)	(5)	(6)	(7)
1. Pulau-Pulau Aru	1	1	26	23	481	562
2. Aru Utara	-	-	-	-	-	-
3. Aru Utara Timur Batuley	-	-	-	-	-	-
4. Sir - Sir	-	-	-	-	-	-
5. Aru Tengah	-	-	-	-	-	-
6. Aru Tengah Timur	1	1	4	6	34	34
7. Aru Tengah Selatan	2	2	15	10	175	162
8. Aru Selatan	-	-	-	-	-	-
9. Aru Selatan Utara	2	2	23	15	144	150
10. Aru Selatan Timur	-	-	-	-	-	-
<b>Kepulauan Aru</b>	<b>6</b>	<b>6</b>	<b>68</b>	<b>54</b>	<b>834</b>	<b>908</b>

Sumber/Source: Kementerian Agama Kabupaten Kepulauan Aru, Data Semester Ganjil/Ministry of Religious Affairs of Kepulauan Aru, Odd Semester Data

**Tabel**  
**Table 4.1.5**

**Jumlah Sekolah, Guru, dan Murid Sekolah Menengah Pertama (SMP) di Bawah Kementerian Pendidikan dan Kebudayaan Menurut Kecamatan di Kabupaten Kepulauan Aru, 2018/2019 dan 2019/2020**  
**Number of Schools, Teachers, and Pupils in Junior High Schools Under The Ministry of Education and Culture by Subdistrict in Kepulauan Aru Regency, 2018/2019 dan 2019/2020**

Kecamatan Subdistrict	Sekolah/Schools					
	Negeri/Public		Swasta/Private		Jumlah/Total	
	2018/2019	2019/2020	2018/2019	2019/2020	2018/2019	2019/2020
(1)	(2)	(3)	(4)	(5)	(6)	(7)
1. Pulau-Pulau Aru	5	5	3	4	8	9
2. Aru Utara	4	4	-	-	4	4
3. Aru Utara Timur Batuley	2	2	1	1	3	3
4. Sir - Sir	2	2	-	-	2	2
5. Aru Tengah	3	3	1	1	4	4
6. Aru Tengah Timur	-	-	2	2	2	2
7. Aru Tengah Selatan	3	3	1	1	4	4
8. Aru Selatan	4	5	1	1	5	6
9. Aru Selatan Utara	3	3	1	1	4	4
10. Aru Selatan Timur	3	3	1	1	4	4
<b>Kepulauan Aru</b>	<b>29</b>	<b>30</b>	<b>11</b>	<b>12</b>	<b>40</b>	<b>42</b>

Lanjutan Tabel/*Continued Table* 4.1.5

Kecamatan Subdistrict	Guru <sup>1</sup> /Teachers <sup>1</sup>					
	Negeri/Public		Swasta/Private		Jumlah/Total	
	2018/2019	2019/2020	2018/2019	2019/2020	2018/2019	2019/2020
(1)	(8)	(9)	(10)	(11)	(12)	(13)
1. Pulau-Pulau Aru	115	130	71	76	186	206
2. Aru Utara	35	36	-	-	35	36
3. Aru Utara Timur Batuley	9	9	1	4	10	13
4. Sir - Sir	9	14	-	-	9	14
5. Aru Tengah	36	35	10	9	46	44
6. Aru Tengah Timur	-	-	12	15	12	15
7. Aru Tengah Selatan	12	18	5	6	17	24
8. Aru Selatan	34	40	4	6	38	46
9. Aru Selatan Utara	19	19	6	7	25	26
10. Aru Selatan Timur	18	19	7	2	25	21
<b>Kepulauan Aru</b>	<b>287</b>	<b>320</b>	<b>116</b>	<b>125</b>	<b>403</b>	<b>445</b>

Lanjutan Tabel/*Continued Table 4.1.5*

Kecamatan Subdistrict	Murid/Students					
	Negeri/Public		Swasta/Private		Jumlah/Total	
	2018/2019	2019/2020	2018/2019	2019/2020	2018/2019	2019/2020
(1)	(14)	(15)	(16)	(17)	(18)	(19)
1. Pulau-Pulau Aru	1 655	1 877	1 147	1 180	2 802	3 057
2. Aru Utara	360	312	-	-	360	312
3. Aru Utara Timur Batuley	71	55	102	125	173	180
4. Sir - Sir	98	102	-	-	98	102
5. Aru Tengah	438	418	117	126	555	544
6. Aru Tengah Timur	-	-	127	121	127	121
7. Aru Tengah Selatan	187	206	143	169	330	375
8. Aru Selatan	360	398	58	71	418	469
9. Aru Selatan Utara	103	104	48	46	151	150
10. Aru Selatan Timur	169	154	36	43	205	197
<b>Kepulauan Aru</b>	<b>3 441</b>	<b>3 626</b>	<b>1 778</b>	<b>1 881</b>	<b>5 219</b>	<b>5 507</b>

Catatan/Note: <sup>1</sup> Jumlah guru termasuk kepala sekolah dan guru/*The total of teachers including headmaster and teacher*

Sumber/Source: Kementerian Pendidikan dan Kebudayaan, Data Semester Ganjil/*Ministry of Educations and Culture, Odd Semester Data*



**Tabel**  
**Table** 4.1.6

**Jumlah Sekolah, Guru, dan Murid Madrasah Tsanawiyah (MTs) di Bawah Kementerian Agama Menurut Kecamatan di Kabupaten Kepulauan Aru, 2018/2019 dan 2019/2020**  
**Number of Schools, Teachers, and Pupils in Madrasah Tsanawiyah (MTs) Under The Ministry of Religious Affairs by Subdistrict in Kepulauan Aru Regency, 2018/2019 dan 2019/2020**

Kecamatan Subdistrict	Sekolah/Schools		Guru/Teachers		Murid/Pupils	
	2018/2019	2019/2020	2018/2019	2019/2020	2018/2019	2019/2020
(1)	(2)	(3)	(4)	(5)	(6)	(7)
1. Pulau-Pulau Aru	2	2	48	40	583	588
2. Aru Utara	1	1	6	6	31	31
3. Aru Utara Timur Batuley	1	1	3	3	30	30
4. Sir - Sir	-	-	-	-	-	-
5. Aru Tengah	-	-	-	-	-	-
6. Aru Tengah Timur	-	-	-	-	-	-
7. Aru Tengah Selatan	-	-	-	-	-	-
8. Aru Selatan	-	-	-	-	-	-
9. Aru Selatan Utara	1	1	7	7	26	34
10. Aru Selatan Timur	-	-	-	-	-	-
<b>Kepulauan Aru</b>	<b>5</b>	<b>5</b>	<b>64</b>	<b>56</b>	<b>670</b>	<b>683</b>

Sumber/Source: Kementerian Agama Kabupaten Kepulauan Aru, Data Semester Ganjil/Ministry of Religious Affairs of Kepulauan Aru, Odd Semester Data

**Tabel**  
**Table 4.1.7**

**Jumlah Sekolah, Guru, dan Murid Sekolah Menengah Atas (SMA) di Bawah Kementerian Pendidikan dan Kebudayaan Menurut Kecamatan di Kabupaten Kepulauan Aru, 2018/2019 dan 2019/2020**  
**Number of Schools, Teachers, and Pupils in Senior High Schools Under The Ministry of Education and Culture by Subdistrict in Kepulauan Aru Regency, 2018/2019 dan 2019/2020**

Kecamatan Subdistrict  (1)	Sekolah/Schools					
	Negeri/Public		Swasta/Private		Jumlah/Total	
	2018/2019 (2)	2019/2020 (3)	2018/2019 (4)	2019/2020 (5)	2018/2019 (6)	2019/2020 (7)
1. Pulau-Pulau Aru	2	2	3	3	5	5
2. Aru Utara	1	1	-	-	1	1
3. Aru Utara Timur Batuley	1	1	-	-	1	1
4. Sir - Sir	-	-	-	-	-	-
5. Aru Tengah	1	1	-	-	1	1
6. Aru Tengah Timur	1	1	-	-	1	1
7. Aru Tengah Selatan	1	1	-	-	1	1
8. Aru Selatan	1	1	-	-	1	1
9. Aru Selatan Utara	-	-	-	-	-	-
10. Aru Selatan Timur	-	-	-	-	-	-
<b>Kepulauan Aru</b>	<b>8</b>	<b>8</b>	<b>3</b>	<b>3</b>	<b>11</b>	<b>11</b>

Lanjutan Tabel/*Continued Table 4.1.7*

Kecamatan Subdistrict	Guru <sup>1</sup> /Teachers <sup>1</sup>					
	Negeri/Public		Swasta/Private		Jumlah/Total	
	2018/2019	2019/2020	2018/2019	2019/2020	2018/2019	2019/2020
(1)	(8)	(9)	(10)	(11)	(12)	(13)
1. Pulau-Pulau Aru	95	98	83	83	178	185
2. Aru Utara	9	12	-	-	9	12
3. Aru Utara Timur Batuley	7	7	-	-	7	7
4. Sir - Sir	-	-	-	-	-	-
5. Aru Tengah	29	30	-	-	29	30
6. Aru Tengah Timur	10	10	-	-	10	10
7. Aru Tengah Selatan	7	6	-	-	7	6
8. Aru Selatan	16	17	-	-	16	17
9. Aru Selatan Utara	-	-	-	-	-	-
10. Aru Selatan Timur	-	-	-	-	-	-
<b>Kepulauan Aru</b>	<b>173</b>	<b>180</b>	<b>83</b>	<b>83</b>	<b>256</b>	<b>267</b>

Lanjutan Tabel/*Continued Table 4.1.7*

Kecamatan Subdistrict	Murid/Students					
	Negeri/Public		Swasta/Private		Jumlah/Total	
	2018/2019	2019/2020	2018/2019	2019/2020	2018/2019	2019/2020
(1)	(14)	(15)	(16)	(17)	(18)	(19)
1. Pulau-Pulau Aru	1 061	1 026	1 141	1 322	2 202	2 348
2. Aru Utara	132	148	-	-	132	148
3. Aru Utara Timur Batuley	105	101	-	-	105	101
4. Sir - Sir	-	-	-	-	-	-
5. Aru Tengah	144	181	-	-	144	181
6. Aru Tengah Timur	55	59	-	-	55	59
7. Aru Tengah Selatan	126	134	-	-	126	134
8. Aru Selatan	124	127	-	-	124	127
9. Aru Selatan Utara	-	-	-	-	-	-
10. Aru Selatan Timur	-	-	-	-	-	-
<b>Kepulauan Aru</b>	<b>1 747</b>	<b>1 776</b>	<b>1 141</b>	<b>1 322</b>	<b>2 888</b>	<b>3 098</b>

Catatan/Note: <sup>1</sup> Jumlah guru termasuk kepala sekolah dan guru/*The total of teachers including headmaster and teacher*

Sumber/Source: Kementerian Pendidikan dan Kebudayaan, Data Semester Ganjil/*Ministry of Educations and Culture, Odd Semester Data*

**Tabel**  
**Table** 4.1.8

**Jumlah Sekolah, Guru, dan Murid Sekolah Menengah Kejuruan (SMK) di Bawah Kementerian Pendidikan dan Kebudayaan Menurut Kecamatan di Kabupaten Kepulauan Aru, 2018/2019 dan 2019/2020**  
***Number of Schools, Teachers, and Pupils in Vocational High Schools Under The Ministry of Education and Culture by Subdistrict in Kepulauan Aru Regency, 2018/2019 dan 2019/2020***

Kecamatan Subdistrict	Sekolah/Schools		Guru/Teachers		Murid/Pupils	
	2018/2019	2019/2020	2018/2019	2019/2020	2018/2019	2019/2020
(1)	(2)	(3)	(4)	(5)	(6)	(7)
1. Pulau-Pulau Aru	5	5	124	130	1 356	1 568
2. Aru Utara	-	-	-	-	-	-
3. Aru Utara Timur Batuley	-	-	-	-	-	-
4. Sir - Sir	-	-	-	-	-	-
5. Aru Tengah	1	1	6	7	44	28
6. Aru Tengah Timur	-	-	-	-	-	-
7. Aru Tengah Selatan	-	-	-	-	-	-
8. Aru Selatan	-	-	-	-	-	-
9. Aru Selatan Utara	-	-	-	-	-	-
10. Aru Selatan Timur	-	-	-	-	-	-
<b>Kepulauan Aru</b>	<b>6</b>	<b>6</b>	<b>130</b>	<b>137</b>	<b>1 400</b>	<b>1 596</b>

Catatan/Note: <sup>1</sup> Jumlah guru termasuk kepala sekolah dan guru/The total of teachers including headmaster and teacher  
Sumber/Source: Kementerian Agama, Data Semester Ganjil/Ministry of Religious Affairs, Odd Semester Data

**Tabel**  
**Table** 4.1.9

**Jumlah Sekolah, Guru, dan Murid Madrasah Aliyah (MA) di Bawah Kementerian Agama Menurut Kecamatan di Kabupaten Kepulauan Aru, 2018/2019 dan 2019/2020**  
**Number of Schools, Teachers, and Pupils in Madrasah Aliyah (MA) Under the Ministry of Religious Affairs by Subdistrict in Kepulauan Aru Regency, 2018/2019 dan 2019/2020**

Kecamatan Subdistrict	Sekolah/Schools					
	Negeri/Public		Swasta/Private		Jumlah/Total	
	2018/2019	2019/2020	2018/2019	2019/2020	2018/2019	2019/2020
(1)	(2)	(3)	(4)	(5)	(6)	(7)
1. Pulau-Pulau Aru	-	-	1	1	1	1
2. Aru Utara	-	-	-	-	-	-
3. Aru Utara Timur Batuley	-	-	-	-	-	-
4. Sir - Sir	-	-	-	-	-	-
5. Aru Tengah	-	-	-	-	-	-
6. Aru Tengah Timur	-	-	-	-	-	-
7. Aru Tengah Selatan	-	-	-	-	-	-
8. Aru Selatan	-	-	-	-	-	-
9. Aru Selatan Utara	-	-	1	1	1	1
10. Aru Selatan Timur	-	-	-	-	-	-
<b>Kepulauan Aru</b>	-	-	<b>2</b>	<b>2</b>	<b>2</b>	<b>2</b>

Lanjutan Tabel/*Continued Table* 4.1.9

Kecamatan Subdistrict	Guru <sup>1</sup> /Teachers <sup>1</sup>					
	Negeri/Public		Swasta/Private		Jumlah/Total	
	2018/2019	2019/2020	2018/2019	2019/2020	2018/2019	2019/2020
(1)	(8)	(9)	(10)	(11)	(12)	(13)
1. Pulau-Pulau Aru	-	-	38	28	38	28
2. Aru Utara	-	-	-	-	-	-
3. Aru Utara Timur Batuley	-	-	-	-	-	-
4. Sir - Sir	-	-	-	-	-	-
5. Aru Tengah	-	-	-	-	-	-
6. Aru Tengah Timur	-	-	-	-	-	-
7. Aru Tengah Selatan	-	-	-	-	-	-
8. Aru Selatan	-	-	-	-	-	-
9. Aru Selatan Utara	-	-	13	5	13	5
10. Aru Selatan Timur	-	-	-	-	-	-
<b>Kepulauan Aru</b>	-	-	<b>51</b>	<b>33</b>	<b>51</b>	<b>33</b>

Lanjutan Tabel/*Continued Table 4.1.9*

Kecamatan Subdistrict	Murid/Students					
	Negeri/Public		Swasta/Private		Jumlah/Total	
	2018/2019	2019/2020	2018/2019	2019/2020	2018/2019	2019/2020
(1)	(14)	(15)	(16)	(17)	(18)	(19)
1. Pulau-Pulau Aru	-	-	636	620	636	620
2. Aru Utara	-	-	-	-	-	-
3. Aru Utara Timur Batuley	-	-	-	-	-	-
4. Sir - Sir	-	-	-	-	-	-
5. Aru Tengah	-	-	-	-	-	-
6. Aru Tengah Timur	-	-	-	-	-	-
7. Aru Tengah Selatan	-	-	-	-	-	-
8. Aru Selatan	-	-	-	-	-	-
9. Aru Selatan Utara	-	-	36	32	36	32
10. Aru Selatan Timur	-	-	-	-	-	-
<b>Kepulauan Aru</b>	-	-	<b>672</b>	<b>652</b>	<b>672</b>	<b>652</b>

Sumber/Source: Kementerian Agama, Data Semester Ganjil/Ministry of Religious Affairs, Odd Semester Data



**Tabel**  
**Table** 4.1.10

**Jumlah Desa<sup>1</sup>/Kelurahan yang Memiliki Fasilitas Sekolah Menurut Kecamatan dan Tingkat Pendidikan di Kabupaten Kepulauan Aru, 2014– 2019**  
**Number of Villages<sup>1</sup> Having Educational Facilities by Subdistrict and Educational Level in Kepulauan Aru Regency, 2014– 2019**

Kecamatan Subdistrict	SD Primary School		
	2014	2018	2019
(1)	(2)	(3)	(4)
1. Pulau-Pulau Aru	15	15	15
2. Aru Utara	12	12	12
3. Aru Utara Timur Batuley	8	8	8
4. Sir - Sir	9	9	9
5. Aru Tengah	22	22	22
6. Aru Tengah Timur	12	12	12
7. Aru Tengah Selatan	7	7	7
8. Aru Selatan	14	14	14
9. Aru Selatan Utara	7	7	7
10. Aru Selatan Timur	10	10	10
<b>Kepulauan Aru</b>	<b>116</b>	<b>116</b>	<b>116</b>

Lanjutan Tabel/*Continued Table* 4.1.10

Kecamatan Subdistrict	SMP Junior High School		
	2014	2018	2019
(1)	(5)	(6)	(7)
1. Pulau-Pulau Aru	4	4	4
2. Aru Utara	5	5	5
3. Aru Utara Timur Batuley	4	4	4
4. Sir - Sir	2	2	2
5. Aru Tengah	3	4	4
6. Aru Tengah Timur	2	2	2
7. Aru Tengah Selatan	1	3	4
8. Aru Selatan	4	5	5
9. Aru Selatan Utara	4	4	4
10. Aru Selatan Timur	4	4	4
<b>Kepulauan Aru</b>	<b>33</b>	<b>37</b>	<b>38</b>

Lanjutan Tabel/*Continued Table* 4.1.10

Kecamatan Subdistrict	SMA Senior High School		
	2014	2018	2019
(1)	(8)	(9)	(10)
1. Pulau-Pulau Aru	2	3	3
2. Aru Utara	1	1	1
3. Aru Utara Timur Batuley	1	1	1
4. Sir - Sir	-	-	-
5. Aru Tengah	2	1	2
6. Aru Tengah Timur	1	1	1
7. Aru Tengah Selatan	1	1	1
8. Aru Selatan	1	1	2
9. Aru Selatan Utara	-	1	1
10. Aru Selatan Timur	-	-	-
<b>Kepulauan Aru</b>	<b>9</b>	<b>10</b>	<b>12</b>

Lanjutan Tabel/*Continued Table 4.1.10*

Kecamatan <i>Subdistrict</i>	SMK <i>Vocational School</i>		
	2014	2018	2019
(1)	(11)	(12)	(13)
1. Pulau-Pulau Aru	2	2	2
2. Aru Utara	-	-	-
3. Aru Utara Timur Batuley	-	-	-
4. Sir - Sir	-	-	-
5. Aru Tengah	-	2	1
6. Aru Tengah Timur	-	-	-
7. Aru Tengah Selatan	-	-	-
8. Aru Selatan	-	-	-
9. Aru Selatan Utara	-	-	-
10. Aru Selatan Timur	-	-	-
<b>Kepulauan Aru</b>	<b>2</b>	<b>4</b>	<b>3</b>

Lanjutan Tabel/*Continued Table* 4.1.10

Kecamatan Subdistrict	Perguruan Tinggi University		
	2014	2018	2019
(1)	(14)	(15)	(16)
1. Pulau-Pulau Aru	1	2	2
2. Aru Utara	-	-	-
3. Aru Utara Timur Batuley	-	-	-
4. Sir - Sir	-	-	-
5. Aru Tengah	-	-	-
6. Aru Tengah Timur	-	-	-
7. Aru Tengah Selatan	-	-	-
8. Aru Selatan	-	-	-
9. Aru Selatan Utara	-	-	-
10. Aru Selatan Timur	-	-	-
<b>Kepulauan Aru</b>	<b>1</b>	<b>2</b>	<b>2</b>

Catatan/Note: <sup>1</sup> Desa pada tabel ini termasuk Unit Permukiman Transmigrasi (UPT) yang masih dibina oleh kementerian terkait dan nagari di Provinsi Sumatera Barat/Villages in this table include Transmigration Settlement Unit which is still fostered by the relevant ministries and the nagari in the Province of Sumatera Barat

Sumber/Source: BPS, Pendataan Potensi Desa (Podes)/ BPS—Statistics Indonesia, Village Potential Data Collection

**Tabel 4.1.11** Angka Partisipasi Murni (APM) dan Angka Partisipasi Kasar (APK) Menurut Jenjang Pendidikan di Kabupaten/ Kepulauan Aru, 2018 dan 2019  
**Net Participation Rates and Gross Participation Rates by Educational Level in Kepulauan Aru Regency, 2018 and 2019**

Jenjang Pendidikan Educational Level	Angka Partisipasi Murni (APM) Net Participation Rates		Angka Partisipasi Kasar (APK) Gross Participation Rates	
	2018	2019	2018	2019
(1)	(2)	(3)	(4)	(5)
SD/MI Elementary School	NA	NA	NA	NA
SMP/MTs Junior High School	NA	NA	NA	NA
SMA/SMK/MA Senior High School	NA	NA	NA	NA

Sumber/Source: BPS, Survei Sosial Ekonomi Nasional (Susenans)/BPS-Statistics Indonesia, National Socioeconomic Survey

**Tabel**  
**Table** 4.1.12

**Persentase Penduduk Berumur 15 Tahun ke Atas yang Melek Huruf Menurut Kelompok Umur di Kabupaten Kepulauan Aru, 2018 dan 2019**  
*Percentage of Literate People Aged 15 Years and Over by Age Group in Kepulauan Aru Regency, 2018 and 2019*

Kelompok Umur Age Group	2018	2019
(1)	(2)	(3)
15–19	NA	NA
20–24	NA	NA
25–29	NA	NA
30–34	NA	NA
35–39	NA	NA
40–44	NA	NA
45–49	NA	NA
50+	NA	NA
<b>Jumlah/Total</b>	NA	NA
<b>15–24</b>	NA	NA
<b>15–44</b>	NA	NA
<b>15+</b>	NA	NA
<b>45+</b>	NA	NA

Sumber/Source: BPS, Survei Sosial Ekonomi Nasional (Susenas)/BPS-Statistics Indonesia, National Socioeconomic Survey

## 4.2 KESEHATAN HEALTH

**Tabel** 4.2.1 **Jumlah Desa<sup>1</sup>/Kelurahan Yang Memiliki Sarana Kesehatan Menurut Kecamatan di Kabupaten Kepulauan Aru, 2014–2019**  
**Number of Villages<sup>1</sup>/Kelurahan Having Health Facilities by Subdistrict in Kepulauan Aru Regency, 2014–2019**

Kecamatan Subdistrict	Rumah Sakit Hospital		
	2014	2018	2019
(1)	(2)	(3)	(4)
1. Pulau-Pulau Aru	1	1	1
2. Aru Utara	-	-	-
3. Aru Utara Timur Batuley	-	-	-
4. Sir - Sir	-	-	-
5. Aru Tengah	-	-	-
6. Aru Tengah Timur	-	-	-
7. Aru Tengah Selatan	-	-	-
8. Aru Selatan	-	-	-
9. Aru Selatan Utara	-	-	-
10. Aru Selatan Timur	-	-	-
<b>Kepulauan Aru</b>	<b>1</b>	<b>1</b>	<b>1</b>



Lanjutan Tabel/*Continued Table* 4.2.1

Kecamatan <i>Subdistrict</i>	Rumah Sakit Bersalin <i>Maternity Hospital</i>		
	2014	2018	2019
(1)	(5)	(6)	(7)
1. Pulau-Pulau Aru	1	-	1
2. Aru Utara	-	-	-
3. Aru Utara Timur Batuley	-	-	-
4. Sir - Sir	-	-	-
5. Aru Tengah	-	-	-
6. Aru Tengah Timur	-	-	-
7. Aru Tengah Selatan	-	-	-
8. Aru Selatan	-	-	-
9. Aru Selatan Utara	-	-	-
10. Aru Selatan Timur	-	-	-
<b>Kepulauan Aru</b>	<b>1</b>	<b>-</b>	<b>1</b>

Lanjutan Tabel/*Continued Table 4.2.1*

Kecamatan Subdistrict	Poliklinik Polyclinic		
	2014	2018	2019
(1)	(8)	(9)	(10)
1. Pulau-Pulau Aru	1	1	1
2. Aru Utara	-	-	-
3. Aru Utara Timur Batuley	-	1	1
4. Sir - Sir	-	-	-
5. Aru Tengah	2	1	1
6. Aru Tengah Timur	-	-	-
7. Aru Tengah Selatan	-	-	-
8. Aru Selatan	-	-	-
9. Aru Selatan Utara	-	-	-
10. Aru Selatan Timur	-	-	-
<b>Kepulauan Aru</b>	<b>3</b>	<b>3</b>	<b>3</b>

Lanjutan Tabel/*Continued Table 4.2.1*

Kecamatan <i>Subdistrict</i>	Puskesmas <i>Public Health Center</i>		
	2014	2018	2019
(1)	(11)	(12)	(13)
1. Pulau-Pulau Aru	4	3	4
2. Aru Utara	2	2	2
3. Aru Utara Timur Batuley	1	1	2
4. Sir - Sir	-	-	1
5. Aru Tengah	4	4	4
6. Aru Tengah Timur	2	2	2
7. Aru Tengah Selatan	4	4	4
8. Aru Selatan	5	5	5
9. Aru Selatan Utara	3	3	3
10. Aru Selatan Timur	2	3	3
<b>Kepulauan Aru</b>	<b>27</b>	<b>27</b>	<b>30</b>

Lanjutan Tabel/*Continued Table 4.2.1*

Kecamatan <i>Subdistrict</i>	Puskesmas Pembantu <i>Subsidiary of Public Health Center</i>		
	2014	2018	2019
(1)	(14)	(15)	(16)
1. Pulau-Pulau Aru	3	9	9
2. Aru Utara	1	2	6
3. Aru Utara Timur Batuley	1	5	6
4. Sir - Sir	2	4	6
5. Aru Tengah	4	8	9
6. Aru Tengah Timur	4	6	5
7. Aru Tengah Selatan	-	2	1
8. Aru Selatan	2	4	6
9. Aru Selatan Utara	1	1	3
10. Aru Selatan Timur	2	3	5
<b>Kepulauan Aru</b>	<b>20</b>	<b>44</b>	<b>56</b>

Lanjutan Tabel/*Continued Table 4.2.1*

Kecamatan <i>Subdistrict</i>	Apotek <i>Pharmacy</i>		
	2014	2018	2019
(1)	(17)	(18)	(19)
1. Pulau-Pulau Aru	2	2	2
2. Aru Utara	-	-	-
3. Aru Utara Timur Batuley	-	-	-
4. Sir - Sir	-	-	-
5. Aru Tengah	-	-	-
6. Aru Tengah Timur	-	-	-
7. Aru Tengah Selatan	-	-	-
8. Aru Selatan	-	-	-
9. Aru Selatan Utara	-	-	-
10. Aru Selatan Timur	-	-	-
<b>Kepulauan Aru</b>	<b>2</b>	<b>2</b>	<b>2</b>

Catatan/*Note*: <sup>1</sup> Desa pada tabel ini termasuk Unit Permukiman Transmigrasi (UPT) yang masih dibina oleh kementerian terkait dan nagari di Provinsi Sumatera Barat/*Villages in this table include Transmigration Settlement Unit which is still fostered by the relevant ministries and the nagari in the Province of Sumatera Barat*

Sumber/*Source*: BPS, Pendataan Potensi Desa (Podes)/*BPS-Statistics Indonesia, Village Potential Data Collecting*

### 4.3 AGAMA DAN SOSIAL LAINNYA RELIGION AND OTHER SOCIAL AFFAIRS

**Tabel 4.3.1** Jumlah Tempat Peribadatan Menurut Kecamatan di Kabupaten Kepulauan Aru, 2019  
*Number of Places of Worship by Subdistrict in Kepulauan Aru Regency, 2019*

Kecamatan Subdistrict	Masjid Mosque	Mushola Pray Room	Gereja Protestan Protestant Church	Gereja Katholik Catholic Church	Pura Temple	Vihara
(1)	(2)	(3)	(4)	(5)	(6)	(7)
1. Pulau-Pulau Aru	21	1	39	3	-	1
2. Aru Utara	8	-	4	4	-	-
3. Aru Utara Timur Batuley	7	-	3	3	-	-
4. Sir - Sir	7	-	5	3	-	-
5. Aru Tengah	11	1	26	4	-	-
6. Aru Tengah Timur	7	-	8	1	-	-
7. Aru Tengah Selatan	6	1	2	3	-	-
8. Aru Selatan	4	-	18	2	-	-
9. Aru Selatan Utara	5	-	9	0	-	-
10. Aru Selatan Timur	6	-	10	5	-	-
<b>Kepulauan Aru</b>	<b>82</b>	<b>3</b>	<b>124</b>	<b>28</b>	<b>-</b>	<b>1</b>

Sumber/Source: Kementerian Agama Kabupaten Kepulauan Aru  
Regional Office of Religion Ministry of Kepulauan Aru

**Tabel**  
**Table** 4.3.2

**Jumlah Desa<sup>1</sup>/Kelurahan yang Mengalami Bencana Alam<sup>2</sup> Menurut Kecamatan di Kabupaten Kepulauan Aru, 2011–2018**  
**Number of Villages<sup>1</sup>/Kelurahan that Had Natural Disaster<sup>2</sup> by Subdistrict in Kepulauan Aru Regency, 2011–2018**

Kecamatan Subdistrict	Banjir/Flood		
	2011	2014	2018
(1)	(2)	(3)	(4)
1. Pulau-Pulau Aru	-	3	-
2. Aru Utara	-	-	-
3. Aru Utara Timur Batuley	...	-	-
4. Sir - Sir	...	1	-
5. Aru Tengah	-	1	1
6. Aru Tengah Timur	-	-	-
7. Aru Tengah Selatan	-	-	-
8. Aru Selatan	-	-	-
9. Aru Selatan Utara	...	-	-
10. Aru Selatan Timur	-	-	-
<b>Kepulauan Aru</b>	<b>-</b>	<b>5</b>	<b>1</b>

Lanjutan Tabel/Continued Table 4.3.2

Kecamatan Subdistrict	Gempa Bumi/Earthquake		
	2011	2014	2018
(1)	(5)	(6)	(7)
1. Pulau-Pulau Aru	-	5	1
2. Aru Utara	-	-	-
3. Aru Utara Timur Batuley	...	-	1
4. Sir - Sir	...	-	-
5. Aru Tengah	-	-	4
6. Aru Tengah Timur	-	-	1
7. Aru Tengah Selatan	-	-	-
8. Aru Selatan	-	1	2
9. Aru Selatan Utara	...	-	-
10. Aru Selatan Timur	-	-	-
<b>Kepulauan Aru</b>	<b>-</b>	<b>6</b>	<b>9</b>



Lanjutan Tabel/*Continued Table* 4.3.2

Kecamatan <i>Subdistrict</i>	Tanah Longsor/ <i>Landslide</i>		
	2011	2014	2018
(1)	(8)	(9)	(10)
1. Pulau-Pulau Aru	-	-	1
2. Aru Utara	-	-	-
3. Aru Utara Timur Batuley	...	-	-
4. Sir - Sir	...	-	-
5. Aru Tengah	-	-	-
6. Aru Tengah Timur	-	-	-
7. Aru Tengah Selatan	-	-	-
8. Aru Selatan	-	1	1
9. Aru Selatan Utara	...	-	-
10. Aru Selatan Timur	-	1	-
<b>Kepulauan Aru</b>	-	<b>2</b>	<b>2</b>

Catatan/*Note*: <sup>1</sup> Desa pada tabel ini termasuk Unit Permukiman Transmigrasi (UPT) yang masih dibina oleh kementerian terkait dan nagari di Provinsi Sumatera Barat/*Villages in this table are included in Transmigration Settlement Unit which is still fostered by the relevant ministries and the nagari in the Province of Sumatera Barat*

<sup>2</sup> Terjadi dalam tiga tahun terakhir sampai dengan saat pencacahan/*Occured during the last three years by the time of enumeration*

Sumber/*Source*: BPS, Pendataan Potensi Desa (Podes)/*BPS-Statistics Indonesia, Village Potential Data Collecting*

#### 4.4 KEMISKINAN POVERTY

**Tabel** 4.4.1 **Garis Kemiskinan, Jumlah, dan Persentase Penduduk Miskin di Kabupaten Kepulauan Aru, 2012–2019**  
**Table** 4.4.1 **Poverty Line, Number, and Percentage of Poor People in Kepulauan Aru Regency, 2012–2019**

Tahun Year	Garis Kemiskinan (rupiah/kapita/bulan) Poverty Line (rupiah/capita/month)	Jumlah Penduduk Miskin (ribu) Number of Poor People (thousand)	Persentase Penduduk Miskin Percentage of Poor People
(1)	(2)	(3)	(4)
2012	248 436	25,67	28,94
2013	277 924	24,30	27,34
2014	282 440	23,79	26,33
2015	312 520	26,14	28,64
2016	337 180	26,48	28,71
2017	352 151	25,37	27,13
2018	412,665	25,68	27,12
2019	438,848	25,62	26,73

Sumber/Source: BPS, Survei Sosial Ekonomi Nasional Maret/BPS-Statistics Indonesia, March National Socioeconomic Survey

**Tabel**  
**Table** 4.4.2

**Indeks Kedalaman Kemiskinan dan Indeks Keparahan Kemiskinan di Kabupaten Kepulauan Aru, 2012–2019**  
**Poverty Gap Index and Poverty Severity Index in Kepulauan Aru Regency 2012–2019**

Tahun Year	Indeks Kedalaman Kemiskinan Poverty Gap Index	Indeks Keparahan Kemiskinan Poverty Severity Index
(1)	(2)	(3)
2012	...	...
2013	...	...
2014	...	...
2015	...	...
2016	...	...
2017	...	...
2018	5,99	1,89
2019	4,14	0,98

Sumber/Source: BPS, Survei Sosial Ekonomi Nasional Maret/BPS-Statistics Indonesia, March National Socioeconomic Survey



# PERTANIAN **AGRICULTURE**



**Produksi Tanaman Sayur Kabupaten Kepulauan Aru Tahun 2019**



**75 (Ton)**



**340,9 (Ton)**

**Produksi Buah-buahan Kabupaten Kepulauan Aru Tahun 2019**



**116,1 (Ton)**



**65,8 (Ton)**



**PENJELASAN TEKNIS**

1. Data pokok tanaman pangan yang dikumpulkan oleh Badan Pusat Statistik adalah luas panen dan produktivitas (hasil per hektar). Produksi merupakan hasil perkalian antara luas panen dan produktivitas.
2. Data luas panen padi tahun 2018 dihitung dengan metode Kerangka Sampel Area (KSA), menggantikan metode pengumpulan data luas panen padi yang sebelumnya, yaitu metode eye estimate yang dikumpulkan melalui pelaporan data Statistik Pertanian (SP) oleh Kepala Cabang Dinas (KCD) Kecamatan.
3. Data produksi palawija (termasuk jagung dan kedelai) terakhir dirilis pada tahun 2015. Sejak tahun 2016, BPS sudah tidak merilis lagi data produksi palawija karena metode pengumpulan luas panen metode palawija masih menggunakan metode lama, yaitu eye estimate, yang diduga sudah tidak akurat untuk pengumpulan data luas panen.
4. Tanaman biofarmaka adalah tanaman yang bermanfaat untuk obat-obatan, kosmetik, dan kesehatan yang dikonsumsi atau digunakan dari bagian-bagian

**TECHNICAL NOTES**

1. *The main data of food crops collected by BPS-Statistics Indonesia are harvested area and productivity (yield per hectare). Production is the result of multiplication between harvested area and productivity.*
2. *The calculation of paddy harvested area data was carried out by the Area Sampling Frame (ASF) method in 2018. The method replaced the previous one, namely the eye estimate method by which the data were collected through reporting on Agricultural Statistics data (called SP for Statistik Pertanian) by the Agricultural Extension Officer (called KCD for Kepala Cabang Dinas) of Sub-district.*
3. *Data on secondary food crops (including maize and soybeans) were last released in 2015. Since 2016, BPS Statistics Indonesia has not released production data on secondary food crops anymore because the harvested area collection used the old method, which is was suspected to be inaccurate for data collection of harvested area.*
4. *Medicinal plants are plants which are useful for medicine, cosmetics, and health. It is consumed from part of the plant, such as leaf, flower, fruit, tuber, and root.*

tanaman, seperti daun, batang, buah, umbi (rimpang) ataupun akar.

5. Tanaman hias adalah tanaman yang mempunyai nilai keindahan baik bentuk, warna daun, tajuk
  6. Luas panen adalah luas tanaman sayuran, buahbuahan, biofarmaka, dan tanaman hias yang diambil hasilnya/dipanen pada periode pelaporan.
  7. Luas panen untuk tanaman sayuran: luas tanaman yang dipanen sekaligus/habis/dibongkar dan luas tanaman yang dipanen berkali-kali (lebih dari satu kali)/belum habis.
    - a. Tanaman yang dipanen sekaligus/habis/ dibongkar adalah tanaman yang sehabis panen langsung dibongkar/dicabut, terdiri dari bawang merah, bawang putih, bawang daun, kentang, kol/kubis, kembang kol, petsai/sawi, wortel, lobak, dan kacang merah.
    - b. Tanaman yang dipanen berkali-kali (lebih dari satu kali)/belum habis adalah tanaman yang pemanenannya lebih dari satu kali dan biasanya dibongkar apabila panen terakhir sudah tidak memadai lagi, terdiri dari: kacang panjang, cabai besar, cabai rawit, jamur, tomat, terung, buncis,
5. *Ornamental plants are plants which have a beauty value, either in shape, colour of leaf or crown of flower, and they are often used as a yard decorator*
  6. *Harvested area is area which vegetable, fruit, medicinal and ornamental plant of crop harvested during the period of report.*
  7. *Harvested area of vegetables: area of entirely harvested/demolished plant and plant that is harvested several times/undemolished.*
    - a. *Entirely harvested/demolished plants are plants usually harvested once and demolished to be substituted by other plants, consisting of: shallots, garlic, wlech onion, potato, cabbage, cauliflower, chinese cabbage, carrots, radish, and red beans.*
    - b. *Plants that are harvested several times/undemolished are plants usually harvested more than once and demolished in the case that the last harvest was economically not profitable. They consist of: yard long beans, chili, small chili, mushroom, tomatoes, eggplant, green beans, cucumber, chayote, kangkong, spinach, melon, watermelon, and cantaloupe.*

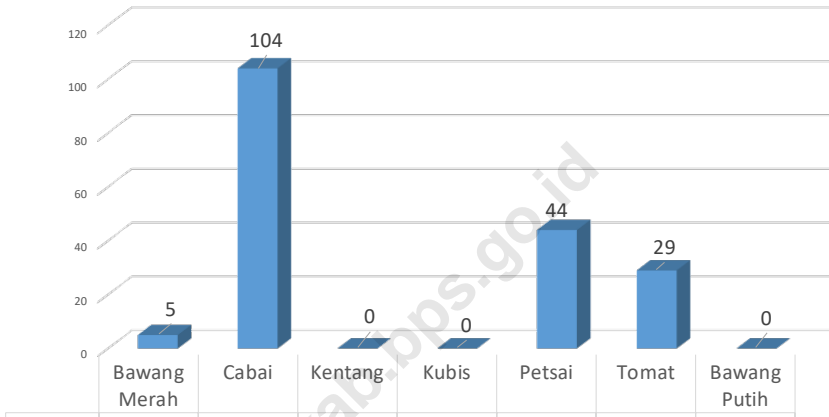


ketimun, labu siam, kangkung, bayam, melon, semangka, dan blewah

8. Produksi adalah hasil menurut bentuk produk dari setiap tanaman sayuran, buah-buahan, biofarmaka, dan tanaman hias yang diambil berdasarkan luas yang dipanen/tanaman yang menghasilkan pada bulan/triwulan laporan.
8. *Production is the standard production quantity form of vegetable, fruit, medicinal and ornamental plant based on harvested area/the number of production plants reported monthly/quarterly*

<https://keparukab.bps.go.id>

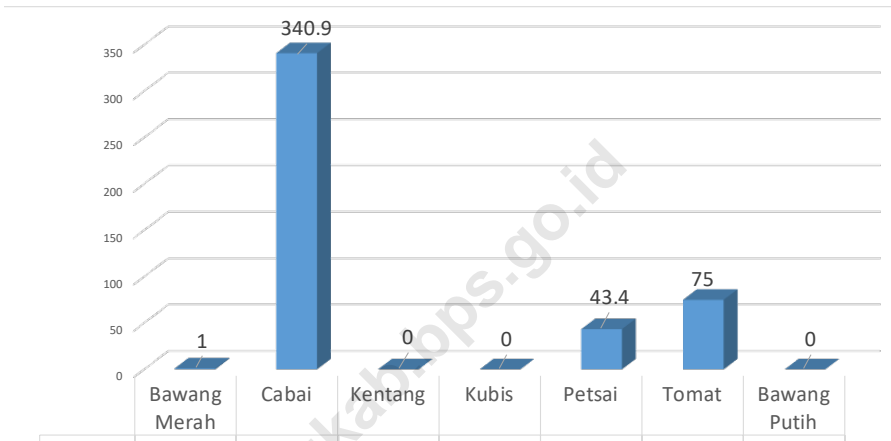
**Gambar 5.1** Luas Panen Tanaman Sayuran Menurut Jenis Tanaman (ha)2019  
**Figures 5.1** Harvested Area of Vegetables by Subdistrict and Kind of Plant (ha),2019



Sumber/Source: BPS, Statistik Pertanian Hortikultura SPH-SBS/BPS-Statistics Indonesia, Agricultural Statistic for Horticulture SPH-SBS

**Gambar**  
**Figures** 5.2

**Produksi Tanaman Sayuran Menurut Jenis Tanaman (ha)2019**  
**Production of Vegetables by Subdistrict and Kind of Plant (ha),2019**



Sumber/Source: BPS, Statistik Pertanian Hortikultura SPH-SBS/BPS-Statistics Indonesia, Agricultural Statistic for Horticulture SPH-SBS

**5.1 HORTIKULTURA  
HORTICULTURE**

**Tabel 5.1.1 Luas Panen Tanaman Sayuran Menurut Kecamatan dan Jenis Tanaman di Kabupaten Kepulauan Aru (ha), 2018 dan 2019**  
*Harvested Area of Vegetables by Subdistrict and Kind of Plant in Kepulauan Aru Regency (ha), 2018 and 2019*

Kecamatan Subdistrict	Bawang Merah/ Shallots		Bawang Putih/ Garlic		Bayam/ Spinach	
	2018	2019	2018	2019	2018	2019
(1)	(1)	(2)	(3)	(4)	(5)	(6)
1. Pulau-Pulau Aru	-	5	-	-	12	-
2. Aru Utara	-	-	-	-	1	-
3. Aru Utara Timur Batuley	-	-	-	-	11	-
4. Sir - Sir	-	-	-	-	8	-
5. Aru Tengah	-	-	-	-	16	-
6. Aru Tengah Timur	-	-	-	-	6	-
7. Aru Tengah Selatan	-	-	-	-	7	-
8. Aru Selatan	-	-	-	-	10	-
9. Aru Selatan Utara	-	-	-	-	10	-
10. Aru Selatan Timur	-	-	-	-	11	-
<b>Kepulauan Aru</b>	-	<b>5</b>	-	-	<b>92</b>	-

Lanjutan Tabel/*Continued Table 5.1.1*

Kecamatan Subdistrict	Blewah/ Blewah		Buncis/ string bean		Cabai/Chili	
	2018	2019	2018	2019	2018	2019
(1)	(7)	(8)	(9)	(10)	(11)	(12)
1. Pulau-Pulau Aru	-	-	1	-	16	35
2. Aru Utara	-	-	-	-	5	6
3. Aru Utara Timur Batuley	-	-	-	-	8	8
4. Sir - Sir	-	-	-	-	10	11
5. Aru Tengah	-	-	-	-	7	8
6. Aru Tengah Timur	-	-	-	-	4	5
7. Aru Tengah Selatan	-	-	-	-	8	6
8. Aru Selatan	-	-	-	-	9	8
9. Aru Selatan Utara	-	-	-	-	9	8
10. Aru Selatan Timur	-	-	-	-	10	9
<b>Kepulauan Aru</b>	-	-	<b>1</b>	-	<b>86</b>	<b>104</b>

Lanjutan Tabel/Continued Table 5.1.1

Kecamatan Subdistrict	Jamur/ Mushrooms		Kacang Merah/ Red Beans		Kacang Panjang/ Long Beans	
	2018	2019	2018	2019	2018	2019
(1)	(13)	(14)	(15)	(16)	(17)	(18)
1. Pulau-Pulau Aru	-	-	9	-	-	-
2. Aru Utara	-	-	-	-	-	-
3. Aru Utara Timur Batuley	-	-	7	-	-	-
4. Sir - Sir	-	-	12	-	-	-
5. Aru Tengah	-	-	7	-	-	-
6. Aru Tengah Timur	-	-	2	-	-	-
7. Aru Tengah Selatan	-	-	-	-	-	-
8. Aru Selatan	-	-	8	-	-	-
9. Aru Selatan Utara	-	-	7	-	-	-
10. Aru Selatan Timur	-	-	6	-	-	-
<b>Kepulauan Aru</b>	-	-	<b>58</b>	-	-	-

Lanjutan Tabel/*Continued Table* 5.1.1

Kecamatan Subdistrict	Kangkung/ <i>Water Spinach</i>		Kembang Kol/ <i>Cauliflower</i>		Caba Kentang/ Potato i/ <i>Chili</i>	
	2018	2019	2018	2019	2018	2019
(1)	(19)	(20)	(21)	(22)	(23)	(24)
1. Pulau-Pulau Aru	21	-	-	-	-	-
2. Aru Utara	4	-	-	-	-	-
3. Aru Utara Timur Batuley	13	-	-	-	-	-
4. Sir - Sir	22	-	-	-	-	-
5. Aru Tengah	9	-	-	-	-	-
6. Aru Tengah Timur	8	-	-	-	-	-
7. Aru Tengah Selatan	7	-	-	-	-	-
8. Aru Selatan	13	-	-	-	-	-
9. Aru Selatan Utara	13	-	-	-	-	-
10. Aru Selatan Timur	13	-	-	-	-	-
<b>Kepulauan Aru</b>	<b>123</b>	<b>-</b>	<b>-</b>	<b>-</b>	<b>-</b>	<b>-</b>

Lanjutan Tabel/Continued Table 5.1.1

Kecamatan Subdistrict	Ketimun/ Cucumber		Kubis/ Cabbage		Labu Siam/ Chayote	
	2018	2019	2018	2019	2018	2019
(1)	(25)	(26)	(27)	(28)	(29)	(30)
1. Pulau-Pulau Aru	4	-	-	-	-	-
2. Aru Utara	-	-	-	-	-	-
3. Aru Utara Timur Batuley	4	-	-	-	-	-
4. Sir - Sir	-	-	-	-	-	-
5. Aru Tengah	-	-	-	-	-	-
6. Aru Tengah Timur	-	-	-	-	-	-
7. Aru Tengah Selatan	-	-	-	-	-	-
8. Aru Selatan	7	-	-	-	-	-
9. Aru Selatan Utara	6	-	-	-	-	-
10. Aru Selatan Timur	4	-	-	-	-	-
<b>Kepulauan Aru</b>	<b>25</b>	<b>-</b>	<b>-</b>	<b>-</b>	<b>-</b>	<b>-</b>



Lanjutan Tabel/Continued Table 5.1.1

Kecamatan Subdistrict	Lobak/ Radish		Melon/ Melon		Paprika/ Bell Pepper	
	2018	2019	2018	2019	2018	2019
(1)	(31)	(32)	(33)	(34)	(35)	(36)
1. Pulau-Pulau Aru	-	-	-	-	-	-
2. Aru Utara	-	-	-	-	-	-
3. Aru Utara Timur Batuley	-	-	-	-	-	-
4. Sir - Sir	-	-	-	-	-	-
5. Aru Tengah	-	-	-	-	-	-
6. Aru Tengah Timur	-	-	-	-	-	-
7. Aru Tengah Selatan	-	-	-	-	-	-
8. Aru Selatan	-	-	-	-	-	-
9. Aru Selatan Utara	-	-	-	-	-	-
10. Aru Selatan Timur	-	-	-	-	-	-
<b>Kepulauan Aru</b>	-	-	-	-	-	-

Lanjutan Tabel/*Continued Table* 5.1.1

Kecamatan Subdistrict	<i>Petsai/Sawi/ Chinese Cabbage/mustard green</i>		<i>Semangka/Water Melon</i>		<i>Stroberi/ Strawberry</i>	
	2018	2019	2018	2019	2018	2019
(1)	(37)	(38)	(39)	(40)	(41)	(42)
1. Pulau-Pulau Aru	12	14	-	-	-	-
2. Aru Utara	1	1	-	-	-	-
3. Aru Utara Timur Batuley	-	-	-	-	-	-
4. Sir - Sir	10	12	-	-	-	-
5. Aru Tengah	9	10	-	-	-	-
6. Aru Tengah Timur	-	-	-	-	-	-
7. Aru Tengah Selatan	-	-	-	-	-	-
8. Aru Selatan	5	3	-	-	-	-
9. Aru Selatan Utara	4	4	-	-	-	-
10. Aru Selatan Timur	-	-	-	-	-	-
<b>Kepulauan Aru</b>	<b>41</b>	<b>44</b>	<b>-</b>	<b>-</b>	<b>-</b>	<b>-</b>

Lanjutan Tabel/*Continued Table* 5.1.1

Kecamatan Subdistrict	Terung/ Eggplant		Tomat/ Tomato		Wortel/ Carrot	
	2018	2019	2018	2019	2018	2019
(1)	(43)	(44)	(45)	(46)	(47)	(48)
1. Pulau-Pulau Aru	6	-	10	7	-	-
2. Aru Utara	1	-	-	-	-	-
3. Aru Utara Timur Batuley	2	-	4	4	-	-
4. Sir - Sir	8	-	-	-	-	-
5. Aru Tengah	5	-	6	6	-	-
6. Aru Tengah Timur	6	-	-	-	-	-
7. Aru Tengah Selatan	6	-	-	-	-	-
8. Aru Selatan	4	-	5	4	-	-
9. Aru Selatan Utara	6	-	4	4	-	-
10. Aru Selatan Timur	5	-	4	4	-	-
<b>Kepulauan Aru</b>	<b>49</b>	<b>-</b>	<b>33</b>	<b>29</b>	<b>-</b>	<b>-</b>

Sumber/Source: BPS, Statistik Pertanian Hortikultura SPH-SBS/BPS-Statistics Indonesia, Agricultural Statistic for Horticulture SPH-SBS

**Tabel**  
**Table** 5.1.2

**Produksi Tanaman Sayuran Menurut Kecamatan dan Jenis Tanaman di Kabupaten Kepulauan Aru (ton), 2018 dan 2019**  
**Production of Vegetables by Subdistrict and Kind of Plant in Kepulauan Aru Regency(ton), 2018 dan 2019**

Kecamatan Subdistrict	Bawang Merah/ Shallots		Bawang Putih/ Garlic		Bayam/ Spinach	
	2018	2019	2018	2019	2018	2019
(1)	(1)	(2)	(3)	(4)	(5)	(6)
1. Pulau-Pulau Aru	-	1	-	-	-	9,3
2. Aru Utara	-	-	-	-	-	4,5
3. Aru Utara Timur Batuley	-	-	-	-	-	57,8
4. Sir - Sir	-	-	-	-	-	3,2
5. Aru Tengah	-	-	-	-	-	2,4
6. Aru Tengah Timur	-	-	-	-	-	2,1
7. Aru Tengah Selatan	-	-	-	-	-	3,7
8. Aru Selatan	-	-	-	-	-	2,5
9. Aru Selatan Utara	-	-	-	-	-	100,7
10. Aru Selatan Timur	-	-	-	-	-	1,7
<b>Kepulauan Aru</b>	<b>-</b>	<b>1</b>	<b>-</b>	<b>-</b>	<b>-</b>	<b>187,9</b>

Lanjutan Tabel/Continued Table 5.1.2

Kecamatan Subdistrict	Blewah/ Blewah		Buncis/ string bean		Cabai/Chili	
	2018	2019	2018	2019	2018	2019
(1)	(7)	(8)	(9)	(10)	(11)	(12)
1. Pulau-Pulau Aru	-	-	-	34	4,6	20,6
2. Aru Utara	-	-	-	-	117,9	97,9
3. Aru Utara Timur Batuley	-	-	-	-	2,6	94,9
4. Sir - Sir	-	-	-	-	3,8	3,4
5. Aru Tengah	-	-	-	-	1,5	1,8
6. Aru Tengah Timur	-	-	-	-	1,9	1,4
7. Aru Tengah Selatan	-	-	-	-	7,8	1,6
8. Aru Selatan	-	-	-	-	3,2	2,6
9. Aru Selatan Utara	-	-	-	-	123,3	113,9
10. Aru Selatan Timur	-	-	-	-	3,4	2,8
<b>Kepulauan Aru</b>	-	-	-	<b>34</b>	<b>270</b>	<b>3 40,9</b>

Lanjutan Tabel/Continued Table 5.1.2

Kecamatan Subdistrict	Jamur/ Mushrooms		Kacang Merah/ Red Beans		Kacang Panjang/ Long Beans	
	2018	2019	2018	2019	2018	2019
(1)	(13)	(14)	(15)	(16)	(17)	(18)
1. Pulau-Pulau Aru	-	-	-	-	-	11,3
2. Aru Utara	-	-	-	-	-	-
3. Aru Utara Timur Batuley	-	-	-	-	-	30,1
4. Sir - Sir	-	-	-	-	-	3,2
5. Aru Tengah	-	-	-	-	-	1,4
6. Aru Tengah Timur	-	-	-	-	-	0,6
7. Aru Tengah Selatan	-	-	-	-	-	-
8. Aru Selatan	-	-	-	-	-	2
9. Aru Selatan Utara	-	-	-	-	-	60,9
10. Aru Selatan Timur	-	-	-	-	-	1,8
<b>Kepulauan Aru</b>	-	-	-	-	-	<b>111,3</b>

Lanjutan Tabel/*Continued Table* 5.1.2

Kecamatan Subdistrict	<i>Kangkung/ Water Spinach</i>		<i>Kembang Kol/ Cauliflower</i>		<i>Caba Kentang/ Potato i/Chili</i>	
	2018	2019	2018	2019	2018	2019
(1)	(19)	(20)	(21)	(22)	(23)	(24)
1. Pulau-Pulau Aru	-	11,5	-	-	-	-
2. Aru Utara	-	24	-	-	-	-
3. Aru Utara Timur Batuley	-	89,9	-	-	-	-
4. Sir - Sir	-	5,8	-	-	-	-
5. Aru Tengah	-	1,6	-	-	-	-
6. Aru Tengah Timur	-	4,8	-	-	-	-
7. Aru Tengah Selatan	-	3,1	-	-	-	-
8. Aru Selatan	-	3,2	-	-	-	-
9. Aru Selatan Utara	-	140,6	-	-	-	-
10. Aru Selatan Timur	-	3,2	-	-	-	-
<b>Kepulauan Aru</b>	-	<b>287,7</b>	-	-	-	-

Lanjutan Tabel/Continued Table 5.1.2

Kecamatan Subdistrict	Ketimun/ Cucumber		Kubis/ Cabbage		Labu Siam/ Chayote	
	2018	2019	2018	2019	2018	2019
(1)	(25)	(26)	(27)	(28)	(29)	(30)
1. Pulau-Pulau Aru	-	9,3	-	-	-	-
2. Aru Utara	-	-	-	-	-	-
3. Aru Utara Timur Batuley	-	42,7	-	-	-	-
4. Sir - Sir	-	-	-	-	-	-
5. Aru Tengah	-	-	-	-	-	-
6. Aru Tengah Timur	-	-	-	-	-	-
7. Aru Tengah Selatan	-	-	-	-	-	-
8. Aru Selatan	-	1,8	-	-	-	-
9. Aru Selatan Utara	-	61,9	-	-	-	-
10. Aru Selatan Timur	-	2	-	-	-	-
<b>Kepulauan Aru</b>	-	<b>117,7</b>	-	-	-	-



Lanjutan Tabel/*Continued Table* 5.1.2

Kecamatan Subdistrict	Lobak/ Radish		Melon/ Melon		Paprika/ Bell Pepper	
	2018	2019	2018	2019	2018	2019
(1)	(31)	(32)	(33)	(34)	(35)	(36)
1. Pulau-Pulau Aru	-	-	-	-	-	-
2. Aru Utara	-	-	-	-	-	-
3. Aru Utara Timur Batuley	-	-	-	-	-	-
4. Sir - Sir	-	-	-	-	-	-
5. Aru Tengah	-	-	-	-	-	-
6. Aru Tengah Timur	-	-	-	-	-	-
7. Aru Tengah Selatan	-	-	-	-	-	-
8. Aru Selatan	-	-	-	-	-	-
9. Aru Selatan Utara	-	-	-	-	-	-
10. Aru Selatan Timur	-	-	-	-	-	-
<b>Kepulauan Aru</b>	-	-	-	-	-	-

Lanjutan Tabel/*Continued Table 5.1.2*

Kecamatan Subdistrict	Petai/Sawi/ Chinese Cabbage/mustard green		Semangka/ Water Melon		Stroberi/ Strawberry	
	2018	2019	2018	2019	2018	2019
(1)	(37)	(38)	(39)	(40)	(41)	(42)
1. Pulau-Pulau Aru	2,6	7	-	-	-	-
2. Aru Utara	5,0	4,4	-	-	-	-
3. Aru Utara Timur Batuley	-	-	-	-	-	-
4. Sir - Sir	1,1	1,9	-	-	-	-
5. Aru Tengah	1,9	1,7	-	-	-	-
6. Aru Tengah Timur	-	-	-	-	-	-
7. Aru Tengah Selatan	-	-	-	-	-	-
8. Aru Selatan	0,5	0,5	-	-	-	-
9. Aru Selatan Utara	29,5	27,9	-	-	-	-
10. Aru Selatan Timur	-	-	-	-	-	-
<b>Kepulauan Aru</b>	<b>40,6</b>	<b>43,4</b>	<b>-</b>	<b>-</b>	<b>-</b>	<b>-</b>

Lanjutan Tabel/*Continued Table* 5.1.2

Kecamatan Subdistrict	Terung/ Eggplant		Tomat/ Tomato		Wortel/ Carrot	
	2018	2019	2018	2019	2018	2019
(1)	(43)	(44)	(45)	(46)	(47)	(48)
1. Pulau-Pulau Aru	-	7,5	4,3	6,1	-	-
2. Aru Utara	-	-	-	-	-	-
3. Aru Utara Timur Batuley	-	29,8	0,6	29	-	-
4. Sir - Sir	-	2,4	-	-	-	-
5. Aru Tengah	-	1,3	1,3	1,2	-	-
6. Aru Tengah Timur	-	1,8	-	-	-	-
7. Aru Tengah Selatan	-	1,7	-	-	-	-
8. Aru Selatan	-	1,6	0,9	0,7	-	-
9. Aru Selatan Utara	-	70	35,5	37,3	-	-
10. Aru Selatan Timur	-	0,7	0,5	0,7	-	-
<b>Kepulauan Aru</b>	-	<b>116,8</b>	<b>43,1</b>	<b>75</b>	-	-

Sumber/Source: BPS, Statistik Pertanian Hortikultura SPH-SBS/BPS-Statistics Indonesia, Agricultural Statistic for Horticulture SPH-SBS

**Tabel**  
**Table** 5.1.3

**Luas Panen Tanaman Sayuran dan Buah-buahan Semusim Menurut Jenis Tanaman di Kabupaten Kepulauan Aru (ha), 2016–2019**  
**Harvested Area of Seasonal Vegetables and Fruits by Kind of Plant in Kepulauan Aru Regency(ha), 2016–2019**

Jenis Tanaman Kind of Plants	2016	2017	2018	2019
(1)	(2)	(3)	(4)	(5)
<i>Sayuran/ Vegetables</i>				
Bawang Daun/ <i>Wlech Onion</i>	-	-	-	-
Bawang Merah/ <i>Shallot</i>	-	-	-	5,00
Bawang Putih/ <i>Garlic</i>	-	-	-	-
Bayam/ <i>Spinach</i>	...	95,00	92,00	103,00
Buncis/ <i>Green Bean</i>	-	-	1,00	5,00
Cabai Besar/ <i>Chili (Capsicum Annum)</i>	-	1,00	1,00	2,00
Cabai Rawit/ <i>Chili (Capsicum Frutescens)</i>	...	67,00	85,00	102,00
Cabai/ <i>Chili</i>	-	68,00	86,00	104,00
Jamur/ <i>Mushroom</i>	-	-	-	-
Kacang Merah/ <i>Red Bean</i>	-	-	-	-
Kacang Panjang/ <i>Yarldlong Bean</i>	...	43,00	58,00	58,00
Kangkung/ <i>Kangkong</i>	...	111,00	123,00	115,00
Kembang Kol/ <i>Cauliflower</i>	-	-	-	-
Kentang/ <i>Potato</i>	-	-	-	-
Ketimun/ <i>Cucumber</i>	...	26,00	25,00	33,00
Kubis/ <i>Cabbage</i>	-	-	-	-
Labu Siam/ <i>Chayote</i>	-	-	-	-
Lobak/ <i>Radish</i>	-	-	-	-

Lanjutan Tabel/*Continued Table* 5.1.3

<b>Jenis Tanaman</b> <i>Kind of Plants</i>	<b>2016</b>	<b>2017</b>	<b>2018</b>	<b>2019</b>
(1)	(2)	(3)	(4)	(5)
Paprika/ <i>Bell Pepper</i>	-	-	-	-
Petsai/ <i>Chinese Cabbage</i>	...	31,00	41,00	44,00
Terung/ <i>Eggplant</i>	...	43,00	49,00	48,00
Tomat/ <i>Tomato</i>	...	31,00	33,00	29,00
Wortel/ <i>Carrot</i>	-	-	-	-
<b>Buah-buahan/ <i>Fruits</i></b>				
Blewah/ <i>Cantaloupe</i>	-	-	-	-
Melon/ <i>Melon</i>	-	-	-	-
Semangka/ <i>Watermelon</i>	...	-	-	-
Stroberi/ <i>Strawberry</i>	-	-	-	-

Sumber/*Source*: BPS, Statistik Pertanian Hortikultura SPH-SBS/BPS-*Statistics Indonesia, Agricultural Statistic for Horticulture SPH-SBS*

**Tabel**  
**Table** 5.1.4

**Produksi Tanaman Sayuran dan Buah-buahan Semusim Menurut Jenis Tanaman di Kabupaten Kepulauan Aru (ton), 2016–2019**  
*Production of Seasonal Vegetables and Fruits by Kind of Plant in Kepulauan Aru Regency (ha), 2016–2019*

Jenis Tanaman Kind of Plants	2016	2017	2018	2019
(1)	(2)	(3)	(4)	(5)
<i>Sayuran/ Vegetables</i>				
Bawang Daun/ <i>Wlech Onion</i>	-	-	-	-
Bawang Merah/ <i>Shallot</i>	-	-	-	1
Bawang Putih/ <i>Garlic</i>	-	-	-	-
Bayam/ <i>Spinach</i>	150,4	150,8	109,9	187,9
Buncis/ <i>Green Bean</i>	-	-	0,2	3,4
Cabai Besar/ <i>Chili (Capsicum Annum)</i>	-	0,2	0,2	1,4
Cabai Rawit/ <i>Chili (Capsicum Frutescens)</i>	306,1	329,5	269,8	339,5
Cabai/ <i>Chili</i>	-	329,7	270	340,9
Jamur/ <i>Mushroom</i>	-	-	-	-
Kacang Merah/ <i>Red Bean</i>	-	-	-	-
Kacang Panjang/ <i>Yarldlong Bean</i>	134,1	126,6	87	111,3
Kangkung/ <i>Kangkong</i>	350,2	336,1	254,2	287,7
Kembang Kol/ <i>Cauliflower</i>	-	-	-	-
Kentang/ <i>Potato</i>	-	-	-	-
Ketimun/ <i>Cucumber</i>	147,3	88,4	87,5	117,7
Kubis/ <i>Cabbage</i>	-	-	-	-
Labu Siam/ <i>Chayote</i>	-	-	-	-
Lobak/ <i>Radish</i>	-	-	-	-

Lanjutan Tabel/*Continued Table* 5.1.4

<b>Jenis Tanaman Kind of Plants</b>	<b>2016</b>	<b>2017</b>	<b>2018</b>	<b>2019</b>
(1)	(2)	(3)	(4)	(5)
Paprika/ <i>Bell Pepper</i>	-	-	-	-
Petsai/ <i>Chinese Cabbage</i>	94,3	54,8	40,6	43,4
Terung/ <i>Eggplant</i>	155,6	99,3	85,3	116,8
Tomat/ <i>Tomato</i>	186,4	110,3	43,1	75
Wortel/ <i>Carrot</i>	-	-	-	-
<b>Buah—buahan/ <i>Fruits</i></b>				
Blewah/ <i>Cantaloupe</i>	-	-	-	-
Melon/ <i>Melon</i>	-	-	-	-
Semangka/ <i>Watermelon</i>	0,1	-	-	-
Stroberi/ <i>Strawberry</i>	-	-	-	-

Sumber/*Source*: BPS, Statistik Pertanian Hortikultura SPH-SBS/*BPS-Statistics Indonesia, Agricultural Statistic for Horticulture SPH-SBS*

**Tabel**  
**Table** 5.1.5

**Luas Panen Tanaman Biofarmaka Menurut Kecamatan dan Jenis Tanaman di Kabupaten Kepulauan Aru (m<sup>2</sup>), 2018 dan 2019**  
*Harvested Area of Medicinal Plants by Subdistrict and Kind of Plant in Kepulauan Aru Regency (m<sup>2</sup>), 2018 and 2019*

Kecamatan Subdistrict	Jahe/Ginger		Laos/Lengkuas/Galanga	
	2018	2019	2018	2019
(1)	(2)	(3)	(4)	(5)
1. Pulau-Pulau Aru	60,00	30,00	48,00	25,00
2. Aru Utara	-	-	-	-
3. Aru Utara Timur Batuley	-	-	-	-
4. Sir - Sir	-	-	-	-
5. Aru Tengah	-	-	-	-
6. Aru Tengah Timur	-	-	-	-
7. Aru Tengah Selatan	-	-	-	-
8. Aru Selatan	-	-	-	-
9. Aru Selatan Utara	-	-	-	-
10. Aru Selatan Timur	-	-	-	-
<b>Kepulauan Aru</b>	<b>60,00</b>	<b>30,00</b>	<b>48,00</b>	<b>25,00</b>



Lanjutan Tabel/*Continued Table* 5.1.5

Kecamatan Subdistrict	Kencur/ <i>East Indian Galangal</i>		Kunyit/ <i>Turmeric</i>	
	2018	2019	2018	2019
(1)	(6)	(7)	(8)	(9)
1. Pulau-Pulau Aru	-	-	65,00	35,00
2. Aru Utara	-	-	-	-
3. Aru Utara Timur Batuley	-	-	-	-
4. Sir - Sir	-	-	-	-
5. Aru Tengah	-	-	-	-
6. Aru Tengah Timur	-	-	-	-
7. Aru Tengah Selatan	-	-	-	-
8. Aru Selatan	-	-	-	-
9. Aru Selatan Utara	-	-	-	-
10. Aru Selatan Timur	-	-	-	-
<b>Kepulauan Aru</b>	-	-	<b>65,00</b>	<b>35,00</b>

Sumber/*Source*: BPS, Statistik Pertanian Hortikultura SPH-SBS/*BPS-Statistics Indonesia, Agricultural Statistic for Horticulture SPH-SBS*

**Tabel**  
**Table** 5.1.6

**Produksi Tanaman Biofarmaka Menurut Kecamatan dan Jenis Tanaman di Kabupaten Kepulauan Aru(kg), 2018 and 2019**  
*Production of Medicinal Plants by Subdistrict and Kind of Plant in Kepulauan Aru Regency (kg), 2018 and 2019*

Kecamatan Subdistrict (1)	Jahe/Ginger		Laos/Lengkuas/Galanga	
	2018 (2)	2019 (3)	2018 (4)	2019 (5)
1. Pulau-Pulau Aru	355,00	36,00	300,00	40,00
2. Aru Utara	-	-	-	-
3. Aru Utara Timur Batuley	-	-	-	-
4. Sir - Sir	-	-	-	-
5. Aru Tengah	-	-	-	-
6. Aru Tengah Timur	-	-	-	-
7. Aru Tengah Selatan	-	-	-	-
8. Aru Selatan	-	-	-	-
9. Aru Selatan Utara	-	-	-	-
10. Aru Selatan Timur	-	-	-	-
<b>Kepulauan Aru</b>	<b>355,00</b>	<b>36,00</b>	<b>300,00</b>	<b>40,00</b>

Lanjutan Tabel/Continued Table 5.1.6

Kecamatan Subdistrict	Kencur/East Indian Galangal		Kunyit/Turmeric	
	2018	2019	2018	2019
(1)	(6)	(7)	(8)	(9)
1. Pulau-Pulau Aru	-	-	480,00	25,00
2. Aru Utara	-	-	-	-
3. Aru Utara Timur Batuley	-	-	-	-
4. Sir - Sir	-	-	-	-
5. Aru Tengah	-	-	-	-
6. Aru Tengah Timur	-	-	-	-
7. Aru Tengah Selatan	-	-	-	-
8. Aru Selatan	-	-	-	-
9. Aru Selatan Utara	-	-	-	-
10. Aru Selatan Timur	-	-	-	-
<b>Kepulauan Aru</b>	<b>-</b>	<b>-</b>	<b>480,00</b>	<b>25,00</b>

Sumber/Source: BPS, Statistik Pertanian Hortikultura SPH-SBS/BPS-Statistics Indonesia, Agricultural Statistic for Horticulture SPH-SBS

**Tabel** 5.1.7 **Luas Panen Tanaman Biofarmaka Menurut Jenis Tanaman di Kabupaten Kepulauan Aru (m<sup>2</sup>), 2016–2019**  
**Harvested Area of Medicinal Plants by Kind of Plant in Kepulauan Aru Regency (m<sup>2</sup>), 2016–2019**

Jenis Tanaman Kind of Plants	2016	2017	2018	2019
(1)	(2)	(3)	(4)	(5)
Dlingo/Dringo/ Sweet Root/Calamus	...	-	-	-
Jahe/ Ginger	6,00	10,00	60,00	30,00
Kapulaga/ Java Cardamon	...	-	-	-
Keji Beling/Kecibeling/ Strobilanthes crispa	-	-	-	-
Kencur/ East Indian Galangal	-	-	-	-
Kunyit/ Turmeric	8,00	10,00	65,00	35,00
Laos/Lengkuas/ Galanga	4,00	5,00	48,00	25,00
Lempuyang/ Zingiber Aromaticum	-	-	-	-
Lidah Buaya/ Oliviera	-	-	-	-
Mahkota Dewa/ God's Crown	-	-	-	-
Mengkudu/Pace/ Indian Mulberry	...	-	-	-
Sambiloto/ King of Bitter	-	-	-	-
Temuireng/ Black Turmeric	...	-	-	-
Temukunci/ Chinese Keys	...	-	-	-
Temulawak/ Java Turmeric	-	-	-	-

Sumber/Source: BPS, Statistik Pertanian Hortikultura SPH-SBS/BPS-Statistics Indonesia, Agricultural Statistic for Horticulture SPH-SBS

**Tabel** 5.1.8 **Produksi Tanaman Biofarmaka Menurut Jenis Tanaman di Kabupaten Kepulauan Aru (kg), 2016–2019**  
**Table** 5.1.8 **Production of Medicinal Plants by Kind of Plant in Kepulauan Aru Regency (kg), 2016–2019**

Jenis Tanaman Kind of Plants	2016	2017	2018	2019
(1)	(2)	(3)	(4)	(5)
Dlingo/Dringo/ Sweet Root/ Calamus	-	-	-	-
Jahe/ Ginger	12,00	23,00	355,00	36,00
Kapulaga/ Java Cardamon	-	-	-	-
Keji Beling/Kecibeling/ Strobilanthes crispa	-	-	-	-
Kencur/ East Indian Galangal	-	-	-	-
Kunyit/ Turmeric	10,00	12,00	480,00	25,00
Laos/Lengkuas/ Galanga	24,00	4,00	300,00	40,00
Lempuyang/ Zingiber Aromaticum	-	-	-	-
Lidah Buaya/ Oliviera	-	-	-	-
Mahkota Dewa/ God's Crown	-	-	-	-
Mengkudu/Pace/ Indian Mulberry	-	-	-	-
Sambiloto/ King of Bitter	-	-	-	-
Temuireng/ Black Turmeric	-	-	-	-
Temukunci/ Chinese Keys	-	-	-	-
Temulawak/ Java Turmeric	-	-	-	-

Sumber/Source: BPS, Statistik Pertanian Hortikultura SPH-SBS/BPS-Statistics Indonesia, Agricultural Statistic for Horticulture SPH-SBS

**Tabel 5.1.9** Luas Panen Tanaman Hias Menurut Kecamatan dan Jenis Tanaman di Kabupaten Kepulauan Aru (m<sup>2</sup>), 2018 and 2019  
**Harvested Area of Ornamental Plants by Subdistrict and Kind of Plant in Kepulauan Aru Regency (m<sup>2</sup>), 2018 and 2019**

Kecamatan Subdistrict	Anggrek/ <i>Orchid</i>		Krisan/ <i>Chrysantemum</i>	
	2018	2019	2018	2019
(1)	(2)	(3)	(4)	(5)
1. Pulau-Pulau Aru	-	-	...	-
2. Aru Utara	-	-	...	-
3. Aru Utara Timur Batuley	-	-	...	-
4. Sir - Sir	-	-	...	-
5. Aru Tengah	-	-	...	-
6. Aru Tengah Timur	-	-	...	-
7. Aru Tengah Selatan	-	-	...	-
8. Aru Selatan	-	-	...	-
9. Aru Selatan Utara	-	-	...	-
10. Aru Selatan Timur	-	-	...	-
<b>Kepulauan Aru</b>	-	-	...	-

Lanjutan Tabel/*Continued Table* 5.1.9

Kecamatan Subdistrict	Mawar/Rose		Sedap Malam/Tuberose	
	2018	2019	2018	2019
(1)	(6)	(7)	(8)	(9)
1. Pulau-Pulau Aru	...	–	...	–
2. Aru Utara	...	–	...	–
3. Aru Utara Timur Batuley	...	–	...	–
4. Sir - Sir	...	–	...	–
5. Aru Tengah	...	–	...	–
6. Aru Tengah Timur	...	–	...	–
7. Aru Tengah Selatan	...	–	...	–
8. Aru Selatan	...	–	...	–
9. Aru Selatan Utara	...	–	...	–
10. Aru Selatan Timur	...	–	...	–
<b>Kepulauan Aru</b>	...	–	...	–

Sumber/Source: BPS, Statistik Pertanian Hortikultura SPH-SBS/BPS-Statistics Indonesia, Agricultural Statistic for Horticulture SPH-SBS

**Tabel**  
**Table** 5.1.10

**Produksi Tanaman Hias Menurut Kecamatan dan Jenis Tanaman di Kabupaten Kepulauan Aru (tangkai), 2018 and 2019**

***Production of Ornamental Plants by Subdistrict and Kind of Plant in Kepulauan Aru Regency (stalks), 2018 and 2019***

Kecamatan Subdistrict	Anggrek/ <i>Orchid</i>		Krisan/ <i>Chrysantemum</i>	
	2018	2019	2018	2019
(1)	(2)	(3)	(4)	(5)
1. Pulau-Pulau Aru	-	-	-	-
2. Aru Utara	-	-	-	-
3. Aru Utara Timur Batuley	-	-	-	-
4. Sir - Sir	-	-	-	-
5. Aru Tengah	-	-	-	-
6. Aru Tengah Timur	-	-	-	-
7. Aru Tengah Selatan	-	-	-	-
8. Aru Selatan	-	-	-	-
9. Aru Selatan Utara	-	-	-	-
10. Aru Selatan Timur	-	-	-	-
<b>Kepulauan Aru</b>	-	-	-	-



Lanjutan Tabel/*Continued Table* 5.1.10

Kecamatan Subdistrict	Mawar/Rose		Sedap Malam/Tuberose	
	2018	2019	2018	2019
(1)	(6)	(7)	(8)	(9)
1. Pulau-Pulau Aru	-	-	-	-
2. Aru Utara	-	-	-	-
3. Aru Utara Timur Batuley	-	-	-	-
4. Sir - Sir	-	-	-	-
5. Aru Tengah	-	-	-	-
6. Aru Tengah Timur	-	-	-	-
7. Aru Tengah Selatan	-	-	-	-
8. Aru Selatan	-	-	-	-
9. Aru Selatan Utara	-	-	-	-
10. Aru Selatan Timur	-	-	-	-
<b>Kepulauan Aru</b>	-	-	-	-

Sumber/Source: BPS, Statistik Pertanian Hortikultura SPH-SBS/BPS-Statistics Indonesia, Agricultural Statistic for Horticulture SPH-SBS

**Tabel** 5.1.11 **Luas Panen Tanaman Hias Menurut Jenis Tanaman di Kabupaten Kepulauan Aru (m<sup>2</sup>), 2016–2019**  
**Table** 5.1.11 **Harvested Area of Ornamental Plants by Kind of Plant in Kepulauan Aru Regency(m<sup>2</sup>), 2016–2019**

Jenis Tanaman Kind of Plants	2016	2017	2018	2019
(1)	(2)	(3)	(4)	(5)
Aglaonema/ Chinese evergreens	–	...	...	–
Anggrek/ Orchid	–	...	...	–
Anthurium Bunga/ Flamingo Lily Flower	–	...	...	–
Anthurium Daun/ Laceleaf	–	...	...	–
Anyelir/ Carnation	–	...	...	–
Caladium/ Heart of Jesus	–	...	...	–
Cordyline/ Cordyline	–	...	...	–
Diffenbachia/ Dumb canes	–	...	...	–
<b>Dracaena/ Dracaena</b>	–	...	...	–
<b>Euphorbia/ Spurges</b>	–	...	...	–
<b>Gladiol/ Gladiol</b>	–	...	...	–
<b>Herbras/ Gerbera</b>	–	...	...	–
<b>Krisan/ Chrysantemum</b>	–	...	...	–

Lanjutan Tabel/*Continued Table* 5.1.11

Jenis Tanaman <i>Kind of Plants</i>	2016	2017	2018	2019
(1)	(2)	(3)	(4)	(5)
Mawar/ Rose	–	...	...	–
Melati/ Jasmine	–	...	...	–
Monstera/ Swiss cheese plant	–	...	...	–
Pakis/ Fern	–	...	...	–
Palem/ Palm	–	...	...	–
Pedang-pedangan/ Sansevieria	–	...	...	–
Pisang–pisangan/ Heliconia	–	...	...	–
Philodendron/ Philodendron	–	...	...	–
<b>Sedap Malam/ Tuberose</b>	–	...	...	–
<b>Soka/ Ixora</b>	–	...	...	–

Sumber/*Source*: BPS, Statistik Pertanian Hortikultura SPH-SBS/*BPS-Statistics Indonesia, Agricultural Statistic for Horticulture SPH-SBS*

**Tabel** 5.1.12 **Produksi Tanaman Hias Menurut Jenis Tanaman di Kabupaten Kepulauan Aru (tangkai), 2016–2019**  
**Table** 5.1.12 **Production of Ornamental Plants by Kind of Plant in Kepulauan Aru Regency (stalks), 2016–2019**

Jenis Tanaman <i>Kind of Plants</i>	2016	2017	2018	2019
(1)	(2)	(3)	(4)	(5)
Adenium (Kamboja Jepang)/ Adenium obesum	...	–	–	...
Aglaonema/ Chinese evergreens	...	–	–	...
Anggrek/ Orchid	...	–	–	...
Anthurium Bunga/ Flamingo Lily Flower	...	–	–	...
Anthurium Daun/ Laceleaf	...	–	–	...
Anyelir/ Carnation	...	–	–	...
Caladium/ Heart of Jesus	...	–	–	...
Cordyline/ Cordyline	...	–	–	...
<b>Diffenbachia/ Dumb canes</b>	...	–	–	...
<b>Dracaena/ Dracaena</b>	...	–	–	...
<b>Euphorbia/ Spurges</b>	...	–	–	...
<b>Gladiol/ Gladiol</b>	...	–	–	...

Lanjutan Tabel/*Continued Table* 5.1.12

Jenis Tanaman <i>Kind of Plants</i>	2016	2017	2018	2019
(1)	(2)	(3)	(4)	(5)
<b>Herbras/ Gerbera</b>	...	–	–	...
<b>Krisan/ Chrysantemum</b>	...	–	–	...
Mawar/ Rose	...	–	–	...
Melati/ Jasmine	...	–	–	...
Monstera/ Swiss cheese plant	...	–	–	...
Pakis/ Fern	...	–	–	...
Palem/ Palm	...	–	–	...
Pedang-pedangan/ Sansevieria	...	–	–	...
<b>Pisang–pisangan/ Heliconia</b>	...	–	–	...
<b>Philodendron/ Philodendron</b>	...	–	–	...
<b>Sedap Malam/ Tuberose</b>	...	–	–	...
<b>Soka/ Ixora</b>	...	–	–	...

Sumber/*Source*: BPS, Statistik Pertanian Hortikultura SPH-SBS/*BPS-Statistics Indonesia, Agricultural Statistic for Horticulture SPH-SBS*

**Tabel**  
**Table** 5.1.13

**Produksi Buah-buahan Menurut Kecamatan dan Jenis Tanamandi Kabupaten Kepulauan Aru (ton), 2018 and 2019**  
**Production of Fruits by Subdistrict and Kind of Plant in Kepulauan Aru Regency (ton), 2018 and 2019**

Kecamatan Subdistrict	Alpukat/ Avocado		Anggur/ Grape		Apel/ Apple	
	2018	2019	2018	2019	2018	2019
(1)	(1)	(2)	(3)	(4)	(5)	(6)
1. Pulau-Pulau Aru	-	-	-	-	-	-
2. Aru Utara	-	-	-	-	-	-
3. Aru Utara Timur Batuley	-	-	-	-	-	-
4. Sir - Sir	0,7	-	-	-	-	-
5. Aru Tengah	-	-	-	-	-	-
6. Aru Tengah Timur	-	-	-	-	-	-
7. Aru Tengah Selatan	1,5	-	-	-	-	-
8. Aru Selatan	-	-	-	-	-	-
9. Aru Selatan Utara	-	-	-	-	-	-
10. Aru Selatan Timur	-	-	-	-	-	-
<b>Kepulauan Aru</b>	<b>2,2</b>	<b>-</b>	<b>-</b>	<b>-</b>	<b>-</b>	<b>-</b>

Lanjutan Tabel/*Continued Table* 5.1.13

Kecamatan Subdistrict	Belimbing/ Star Fruit		Duku/Langsap/Kokosan/ Duku		Durian/ Durian	
	2018	2019	2018	2019	2018	2019
(1)	(7)	(8)	(9)	(10)	(11)	(12)
1. Pulau-Pulau Aru	-	-	-	-	-	-
2. Aru Utara	-	-	-	-	-	-
3. Aru Utara Timur Batuley	-	-	-	-	-	-
4. Sir - Sir	-	-	3,1	-	-	-
5. Aru Tengah	0,2	-	-	-	-	-
6. Aru Tengah Timur	0,2	-	-	-	-	-
7. Aru Tengah Selatan	0,7	-	1,7	-	-	-
8. Aru Selatan	-	-	-	-	-	-
9. Aru Selatan Utara	-	-	-	-	-	-
10. Aru Selatan Timur	-	-	-	-	-	-
<b>Kepulauan Aru</b>	<b>1,1</b>	<b>-</b>	<b>4,8</b>	<b>-</b>	<b>-</b>	<b>-</b>

Lanjutan Tabel/*Continued Table* 5.1.13

Kecamatan Subdistrict	Jambu Air/ Water Apple		Jambu Biji/ Guava		Jengkol/ Jengkol	
	2018	2019	2018	2019	2018	2019
(1)	(13)	(14)	(15)	(16)	(17)	(18)
1. Pulau-Pulau Aru	1,9	-	0,9	-	-	-
2. Aru Utara	-	-	0,9	-	-	-
3. Aru Utara Timur Batuley	0,2	-	0,4	-	-	-
4. Sir - Sir	-	-	1,5	-	-	-
5. Aru Tengah	0,8	-	0,3	-	-	-
6. Aru Tengah Timur	-	-	0,2	-	-	-
7. Aru Tengah Selatan	0,8	-	1	-	-	-
8. Aru Selatan	-	-	-	-	-	-
9. Aru Selatan Utara	-	-	-	-	-	-
10. Aru Selatan Timur	-	-	3,6	-	-	-
<b>Kepulauan Aru</b>	<b>3,7</b>	<b>-</b>	<b>8,8</b>	<b>-</b>	<b>-</b>	<b>-</b>

Sumber/*Source*: BPS, Statistik Pertanian Hortikultura SPH-SBS/*BPS-Statistics Indonesia, Agricultural Statistic for Horticulture SPH-SBS*



Lanjutan Tabel/*Continued Table* 5.1.13

Kecamatan Subdistrict	Jeruk Besar/ Pomelo		Jeruk Siam/Kepron/ Orange/Tangerine		Mangga/ Mango	
	2018	2019	2018	2019	2018	2019
(1)	(19)	(20)	(21)	(22)	(23)	(24)
1. Pulau-Pulau Aru	1,7	4,5	-	-	-	-
2. Aru Utara	1,7	-	-	-	3,9	-
3. Aru Utara Timur Batuley	0,8	-	-	-	2,2	-
4. Sir - Sir	5,7	-	-	-	6,7	-
5. Aru Tengah	1,5	-	-	-	3,4	-
6. Aru Tengah Timur	0,2	-	-	-	-	-
7. Aru Tengah Selatan	0,6	-	1,9	-	27,3	-
8. Aru Selatan	1,3	-	-	-	1,9	-
9. Aru Selatan Utara	0,2	-	-	-	-	-
10. Aru Selatan Timur	4,9	-	-	-	39	-
<b>Kepulauan Aru</b>	<b>18,6</b>	<b>4,5</b>	<b>1,9</b>	<b>-</b>	<b>84,4</b>	<b>-</b>

Lanjutan Tabel/*Continued Table* 5.1.13

Kecamatan Subdistrict	Manggis/ Mangosteen		Markisa/Konyal/ Passion fruit		Melinjo/ Gnetum/ Melinjo	
	2018	2019	2018	2019	2018	2019
(1)	(25)	(26)	(27)	(28)	(29)	(30)
1. Pulau-Pulau Aru	-	-	-	-	-	-
2. Aru Utara	-	-	-	-	-	-
3. Aru Utara Timur Batuley	-	-	-	-	-	-
4. Sir - Sir	-	-	-	-	-	-
5. Aru Tengah	-	-	-	-	-	-
6. Aru Tengah Timur	-	-	-	-	-	-
7. Aru Tengah Selatan	-	-	-	-	-	-
8. Aru Selatan	-	-	-	-	-	-
9. Aru Selatan Utara	-	-	-	-	-	-
10. Aru Selatan Timur	-	-	-	-	-	-
<b>Kepulauan Aru</b>	-	-	-	-	-	-

Lanjutan Tabel/Continued Table 5.1.13

Kecamatan Subdistrict	Nangka/Cempedak/ Jackfruit		Nenas/ Pineapple		Pepaya/ Papaya	
	2018	2019	2018	2019	2018	2019
(1)	(31)	(32)	(33)	(34)	(35)	(36)
1. Pulau-Pulau Aru	6,2	-	-	-	3,5	7,9
2. Aru Utara	1,8	-	0,7	-	5,2	3,4
3. Aru Utara Timur Batuley	1,4	-	0,3	-	3,3	6
4. Sir - Sir	3,7	-	2,7	-	40,3	17
5. Aru Tengah	2,2	-	0,5	-	9,8	27,1
6. Aru Tengah Timur	-	-	-	-	0,3	6,2
7. Aru Tengah Selatan	1,3	-	0,6	-	7,6	0,2
8. Aru Selatan	1,2	-	0,2	-	3,8	3
9. Aru Selatan Utara	1,5	-	-	-	3,4	5,6
10. Aru Selatan Timur	5,2	-	-	-	12	4,7
<b>Kepulauan Aru</b>	<b>24,5</b>	<b>-</b>	<b>5</b>	<b>-</b>	<b>89,2</b>	<b>116,1</b>

Lanjutan Tabel/Continued Table 5.1.13

Kecamatan Subdistrict	Petai/ Twisted Cluster Bean		Pisang/ Banana		Rambutan/ Rambutan	
	2018	2019	2018	2019	2018	2019
(1)	(37)	(38)	(39)	(40)	(41)	(42)
1. Pulau-Pulau Aru	-	-	2,3	12,3	-	-
2. Aru Utara	-	-	2,5	2,8	-	-
3. Aru Utara Timur Batuley	-	-	3,4	4,9	-	-
4. Sir - Sir	-	-	68,5	31	2,4	-
5. Aru Tengah	-	-	5,5	53,6	-	-
6. Aru Tengah Timur	-	-	0,4	3,3	-	-
7. Aru Tengah Selatan	-	-	12,5	0,2	12	-
8. Aru Selatan	-	-	5,4	3,5	-	-
9. Aru Selatan Utara	-	-	7	2,4	-	-
10. Aru Selatan Timur	-	-	16	2,1	-	-
<b>Kepulauan Aru</b>	-	-	<b>1 23,5</b>	<b>116,1</b>	<b>14,4</b>	-

Lanjutan Tabel/*Continued Table* 5.1.13

Kecamatan Subdistrict	Salak/ Snakefruit		Sawo/ Sapodilla/Sawo	
	2018	2019	2018	2019
(1)	(43)	(44)	(45)	(46)
1. Pulau-Pulau Aru	-	1	-	11,6
2. Aru Utara	-	-	0,6	0,8
3. Aru Utara Timur Batuley	-	-	0,3	1
4. Sir - Sir	-	-	0,8	5,7
5. Aru Tengah	-	-	0,4	1
6. Aru Tengah Timur	-	-	-	-
7. Aru Tengah Selatan	2,2	-	1,6	2,1
8. Aru Selatan	-	-	0,2	0,7
9. Aru Selatan Utara	-	-	-	-
10. Aru Selatan Timur	-	-	3,6	4,8
<b>Kepulauan Aru</b>	<b>2,2</b>	<b>1</b>	<b>7,5</b>	<b>27,7</b>

Lanjutan Tabel/Continued Table 5.1.13

Kecamatan Subdistrict	Sirsak/ Soursop		Sukun/ Breadfruit	
	2018	2019	2018	2019
(1)	(47)	(48)	(49)	(50)
1. Pulau-Pulau Aru	-	-	11,6	-
2. Aru Utara	0,6	-	0,8	-
3. Aru Utara Timur Batuley	0,3	-	1	-
4. Sir - Sir	0,8	-	5,7	-
5. Aru Tengah	0,4	-	1	-
6. Aru Tengah Timur	-	-	-	-
7. Aru Tengah Selatan	1,6	-	2,1	-
8. Aru Selatan	0,2	-	0,7	-
9. Aru Selatan Utara	-	-	-	-
10. Aru Selatan Timur	3,6	-	4,8	-
<b>Kepulauan Aru</b>	<b>7,5</b>	<b>-</b>	<b>27,7</b>	<b>-</b>

**Tabel**  
**Table** 5.1.14

**Produksi Buah–Buahan dan Sayuran Tahunan Menurut  
Jenis Tanaman (ton) di Kabupaten Kepulauan Aru, 2016–  
2019**  
*Production of Annual Fruits and Vegetables by Kind of Plant  
in Kepulauan Aru Regency (ton), 2016–2019*

Jenis Tanaman Kind of Plants	2016	2017	2018	2019
(1)	(2)	(3)	(4)	(5)
Buah–Buahan/ Fruits:				
Alpukat/ Avocado	...	4,8	2,2	0,8
Anggur/ Grape	...	–	0,00	-
Apel/ Apple	...	–	0,00	-
Belimbing/ Star Fruit	...	6,3	1,1	2,4
Duku/Langsat/Kokosan/ Duku	...	–	4,8	9,4
Durian/ Durian	...	–	0,00	-
Jambu Air/ Rose Apple	...	7,1	3,7	4,4
Jambu Biji/ Guava	...	12,8	8,8	10,2
Jeruk Besar/ Pomelo	...	22,6	18,6	-
Jeruk Siam/Kepron/ Tangerine/ Orange	...	2,2	1,9	17,9
Jeruk/ Orange ( Tangerine + Pomelo )	...	24,8	20,5	4,5
Mangga/ Mango	...	79,8	84,4	65,8
Manggis/ Mangosteen	...	–	0,00	-

Lanjutan Tabel/Continued Table 5.1.14

<b>Jenis Tanaman</b> <i>Kind of Plants</i>	<b>2016</b>	<b>2017</b>	<b>2018</b>	<b>2019</b>
(1)	(2)	(3)	(4)	(5)
Markisa/ Marquisa	...	-	0,00	-
Nangka/Cempedak/ Jack Fruit	...	384,00	24,5	22,9
Nenas/ Pineapple	...	67,00	5,0	5,7
Pepaya/ Papaya	...	1 203,00	89,2	81,1
Pisang/ Banana	...	2 129,00	123,5	116,1
Rambutan/ Rambutan	...	10,00	14,4	25,1
Salak/ Salacca	...	32,00	2,2	1
Sawo/Sapodilla/ Star Apple	...	-	0,00	-
Sirsak/ Soursop	...	66,00	7,5	9,3
Sukun/ Bread Fruit	...	346,00	27,7	40,4
<b>Sayuran/ Vegetables</b>				
<b>Jengkol/ Jengkol</b>	...	-	0,00	-
<b>Melinjo/ Melinjo</b>	...	-	0,00	-
<b>Petai/ Twisted Cluster Bean</b>	...	-	0,00	-

Sumber/Source: BPS, Statistik Pertanian Hortikultura SPH-SBS/BPS-Statistics Indonesia, Agricultural Statistic for Horticulture SPH-SBS



## 5.2 PERKEBUNAN ESTATE CROPS

**Tabel** 5.2.1 **Luas Areal Tanaman Perkebunan Menurut Kecamatan dan Jenis Tanaman di Kabupaten Kepulauan Aru (ha), 2018 dan 2019**  
*Planted Area of Estate Crops by Subdistrict and Type of Crops in Kepulauan Aru Regency (ha), 2018 dan 2019*

Kecamatan Subdistrict	Kelapa Sawit/Oil Palm		Kelapa/Coconut	
	2018	2019	2018	2019
(1)	(2)	(3)	(4)	(5)
1. Pulau-Pulau Aru	...	...	...	...
2. Aru Utara	...	...	...	...
3. Aru Utara Timur Batuley	...	...	...	...
4. Sir - Sir	...	...	...	...
5. Aru Tengah	...	...	...	...
6. Aru Tengah Timur	...	...	...	...
7. Aru Tengah Selatan	...	...	...	...
8. Aru Selatan	...	...	...	...
9. Aru Selatan Utara	...	...	...	...
10. Aru Selatan Timur	...	...	...	...
<b>Kepulauan Aru</b>				

Lanjutan Tabel/*Continued Table 5.2.1*

Kecamatan Subdistrict	Karet/Rubber		Kopi/Coffee	
	2018	2019	2018	2019
(1)	(6)	(7)	(8)	(9)
1. Pulau-Pulau Aru	...	...	...	...
2. Aru Utara	...	...	...	...
3. Aru Utara Timur Batuley	...	...	...	...
4. Sir - Sir	...	...	...	...
5. Aru Tengah	...	...	...	...
6. Aru Tengah Timur	...	...	...	...
7. Aru Tengah Selatan	...	...	...	...
8. Aru Selatan	...	...	...	...
9. Aru Selatan Utara	...	...	...	...
10. Aru Selatan Timur	...	...	...	...
<b>Kepulauan Aru</b>				

Lanjutan Tabel/*Continued Table* 5.2.1

Kecamatan Subdistrict	Kakao/Cocoa		Tebu/Sugar cane	
	2018	2019	2018	2019
(1)	(10)	(11)	(12)	(13)
1. Pulau-Pulau Aru	...	...	...	...
2. Aru Utara	...	...	...	...
3. Aru Utara Timur Batuley	...	...	...	...
4. Sir - Sir	...	...	...	...
5. Aru Tengah	...	...	...	...
6. Aru Tengah Timur	...	...	...	...
7. Aru Tengah Selatan	...	...	...	...
8. Aru Selatan	...	...	...	...
9. Aru Selatan Utara	...	...	...	...
10. Aru Selatan Timur	...	...	...	...
<b>Kepulauan Aru</b>				

Lanjutan Tabel/Continued Table 5.2.1

Kecamatan Subdistrict	Teh/Tea		Tembakau/Tobacco	
	2018	2019	2018	2019
(1)	(14)	(15)	(16)	(17)
1. Pulau-Pulau Aru	...	...	...	...
2. Aru Utara	...	...	...	...
3. Aru Utara Timur Batuley	...	...	...	...
4. Sir - Sir	...	...	...	...
5. Aru Tengah	...	...	...	...
6. Aru Tengah Timur	...	...	...	...
7. Aru Tengah Selatan	...	...	...	...
8. Aru Selatan	...	...	...	...
9. Aru Selatan Utara	...	...	...	...
10. Aru Selatan Timur	...	...	...	...
<b>Kepulauan Aru</b>				

Sumber/Source: BPS, Statistik Pertanian Hortikultura SPH-SBS/BPS-Statistics Indonesia, Agricultural Statistic for Horticulture SPH-SBS

**Tabel**  
**Table** 5.2.2

**Produksi Perkebunan Menurut Kecamatan dan Jenis Tanaman di Kabupaten Kepulauan Aru (ton), 2018 dan 2019**

*Production of Estate by Subdistrict and Type of Crops in Kepulauan Aru Regency (ton), 2018 and 2019*

Kecamatan Subdistrict	Kelapa Sawit/Oil Palm		Kelapa/Coconut	
	2018	2019	2018	2019
(1)	(2)	(3)	(4)	(5)
1. Pulau-Pulau Aru	...	...	...	...
2. Aru Utara	...	...	...	...
3. Aru Utara Timur Batuley	...	...	...	...
4. Sir - Sir	...	...	...	...
5. Aru Tengah	...	...	...	...
6. Aru Tengah Timur	...	...	...	...
7. Aru Tengah Selatan	...	...	...	...
8. Aru Selatan	...	...	...	...
9. Aru Selatan Utara	...	...	...	...
10. Aru Selatan Timur	...	...	...	...
<b>Kepulauan Aru</b>				

Lanjutan Tabel/*Continued Table 5.2.2*

Kecamatan <i>Subdistrict</i>	Karet/ <i>Rubber</i>		Kopi/ <i>Coffee</i>	
	2018	2019	2018	2019
(1)	(6)	(7)	(8)	(9)
1. Pulau-Pulau Aru	...	...	...	...
2. Aru Utara	...	...	...	...
3. Aru Utara Timur Batuley	...	...	...	...
4. Sir - Sir	...	...	...	...
5. Aru Tengah	...	...	...	...
6. Aru Tengah Timur	...	...	...	...
7. Aru Tengah Selatan	...	...	...	...
8. Aru Selatan	...	...	...	...
9. Aru Selatan Utara	...	...	...	...
10. Aru Selatan Timur	...	...	...	...
<b>Kepulauan Aru</b>				

Lanjutan Tabel/*Continued Table* 5.2.2

Kecamatan Subdistrict	Kakao/Cocoa		Tebu/Sugar cane	
	2018	2019	2018	2019
(1)	(10)	(11)	(12)	(13)
1. Pulau-Pulau Aru	...	...	...	...
2. Aru Utara	...	...	...	...
3. Aru Utara Timur Batuley	...	...	...	...
4. Sir - Sir	...	...	...	...
5. Aru Tengah	...	...	...	...
6. Aru Tengah Timur	...	...	...	...
7. Aru Tengah Selatan	...	...	...	...
8. Aru Selatan	...	...	...	...
9. Aru Selatan Utara	...	...	...	...
10. Aru Selatan Timur	...	...	...	...
<b>Kepulauan Aru</b>				

Lanjutan Tabel/*Continued Table 5.2.2*

Kecamatan <i>Subdistrict</i>	Teh/ <i>Tea</i>		Tembakau/ <i>Tobacco</i>	
	2018	2019	2018	2019
(1)	(14)	(15)	(16)	(17)
1. Pulau-Pulau Aru	...	...	...	...
2. Aru Utara	...	...	...	...
3. Aru Utara Timur Batuley	...	...	...	...
4. Sir - Sir	...	...	...	...
5. Aru Tengah	...	...	...	...
6. Aru Tengah Timur	...	...	...	...
7. Aru Tengah Selatan	...	...	...	...
8. Aru Selatan	...	...	...	...
9. Aru Selatan Utara	...	...	...	...
10. Aru Selatan Timur	...	...	...	...
<b>Kepulauan Aru</b>				

Sumber/*Source*: BPS, Statistik Pertanian Hortikultura SPH-SBS/*BPS-Statistics Indonesia, Agricultural Statistic for Horticulture SPH-SBS*





Jumlah Pelanggan Listrik  
10095



Jumlah Pelanggan Air


6041



BAB  
6



PERTAMBANGAN DAN ENERGI  
*MINING AND ENERGY*





**PENJELASAN TEKNIS**

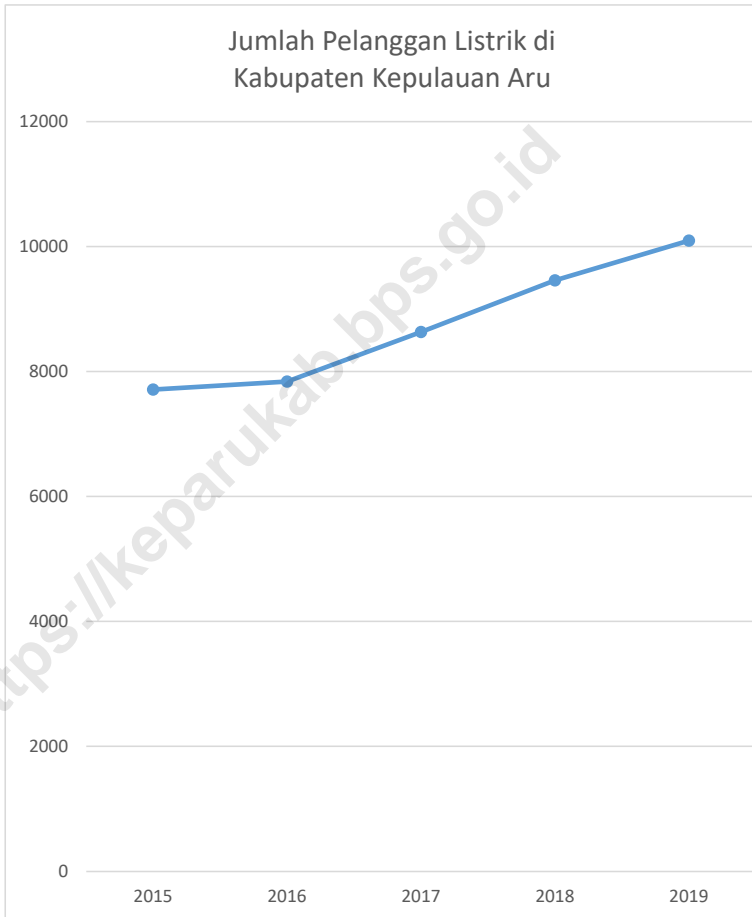
1. Kapasitas listrik terpasang adalah total kapasitas dari seluruh mesin pembangkit listrik yang dioperasikan.
2. Jumlah listrik/gas/air bersih yang terjual/ didistribusikan adalah banyaknya listrik/gas/air bersih yang disalurkan kepada para pelanggan.
3. Volume air bersih yang disalurkan adalah banyaknya air bersih yang disalurkan oleh perusahaan air bersih (dalam satuan m<sup>3</sup>). Semakin besar volume air bersih yang disalurkan maka akan semakin terpenuhi kebutuhan konsumen akan air bersih.

**TECHNICAL NOTES**

1. *Installed electricity capacity is the total capacity of all operated power plants machines.*
2. *Sold/distributed electricity/gas/cleaned water is total electricity/gas/cleaned water distributed to customers.*
3. *Volume of water distributed is the amount of water that can be distributed by the water company (in units of m<sup>3</sup>). The greater the volume of water distributed it will be increasingly fulfilled the needs of consumers for clean water.*

**Gambar**  
**Figures** 6.1

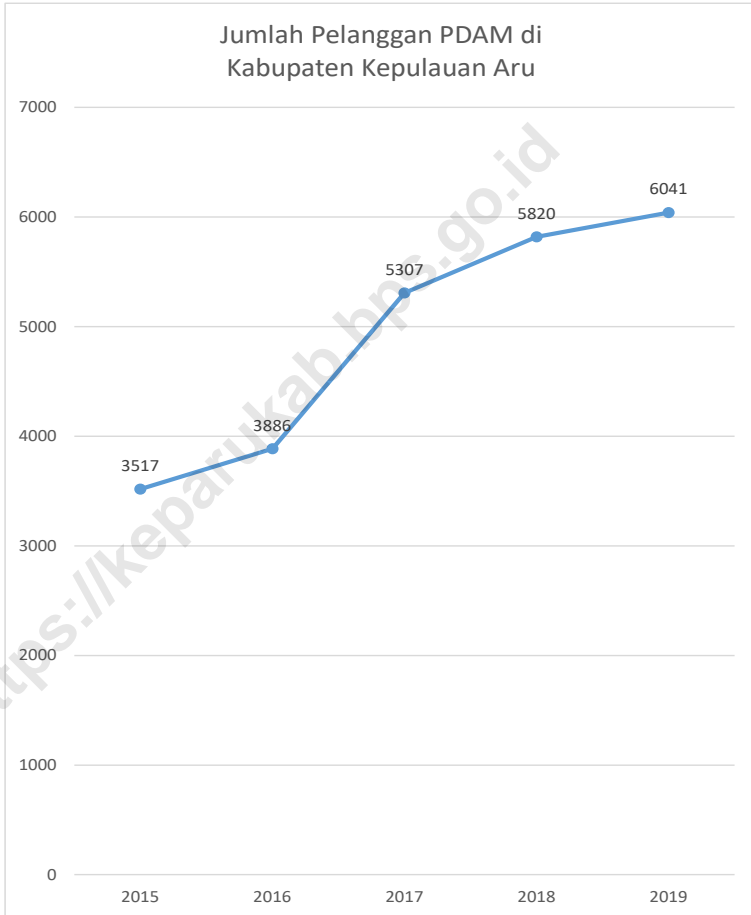
**Jumlah Pelanggan Listrik di Kabupaten Kepulauan Aru Tahun 2015 - 2019**  
**Number Of Electricity Customers in Kepulauan Aru Regency, 2015-2019**



Sumber/Source : Berdasarkan Peraturan Menteri Dalam Negeri No. 66 Tahun 2011 tanggal 28 Desember 2011  
Based on Minister Of Home Affairs Regulation No 66/2011, December 28,2011

**Gambar** 6.2  
**Figures**

**Jumlah Pelanggan PDAM di Kabupaten Kepulauan Aru Tahun 2015 - 2019**  
**Number Of PDAM Customers in Kepulauan Aru Regency, 2015-2019**



Sumber/Source : PT. PLN (Persero) Wilayah IX Cabang Tual Ranting Dobo  
State Electricity Company (PLN) Region IX Branch of Tual Sub Branch of Dobo

**Tabel**  
**Table 6.1**

**Daya Terpasang, Produksi, dan Distribusi Listrik PT. PLN (Persero) pada Cabang/Ranting PLN Menurut Kecamatan di Kabupaten Kepulauan Aru, 2019**  
**Installed Electricity Power, Production, and Distribution of PT. PLN (Persero) at PLN Branch by Subdistrict in Kepulauan Aru Regency, 2019**

Kecamatan Subdistrict	Daya Terpasang Installed Electricity Power (KW)	Produksi Listrik Electricity Production (KWh)	Listrik Terjual Electricity Sold (KWh)	Dipakai Sendiri Own Used (KWh)	Susut/Hilang Shrinkage/Lost (KWh)
(1)	(2)	(3)	(4)	(5)	(6)
1. Pulau-Pulau Aru	10 340	29 575 650	27 205 500	21 972	2 370 150
2. Aru Utara	-	-	-	-	-
3. Aru Utara Timur Batuley	-	-	-	-	-
4. Sir - Sir	-	-	-	-	-
5. Aru Tengah	-	-	-	-	-
6. Aru Tengah Timur	-	-	-	-	-
7. Aru Tengah Selatan	-	-	-	-	-
8. Aru Selatan	280	235 719	166 995	-	68 724
9. Aru Selatan Utara	-	-	-	-	-
10. Aru Selatan Timur	-	-	-	-	-
<b>Kepulauan Aru</b>	<b>10 620</b>	<b>29 811 369</b>	<b>27 372 495</b>	<b>21 972</b>	<b>2 438 874</b>

Catatan/Note: \*) Data Sub Ranting terintegrasi dengan Ranting / Data Branch can't be divided into Sub Branch  
 PLTD (Pembangkit Listrik Tenaga Diesel) / PLTD (Diesel Electricity Generator Plant)

Sumber/Source: PT. PLN (Persero) Wilayah IX Cabang Tual Ranting Dobo

**Tabel**  
**Table 6.2****Jumlah Pelanggan Listrik Menurut Kecamatan di  
Kabupaten Kepulauan Aru, 2015–2019**  
**Number of Electricity Customers by Subdistrict in Kepulauan  
Aru Regency, 2015–2019**

Kecamatan Subdistrict	2015	2016	2017	2018	2019
(1)	(2)	(3)	(4)	(5)	(6)
1. Pulau-Pulau Aru	7 168	7 288	8 071	8 882	9 431
2. Aru Utara	-	-	-	-	-
3. Aru Utara Timur Batuley	-	-	-	-	-
4. Sir - Sir	-	-	-	-	-
5. Aru Tengah	-	-	-	-	-
6. Aru Tengah Timur	-	-	-	-	-
7. Aru Tengah Selatan	-	-	-	-	-
8. Aru Selatan	543	550	560	575	664
9. Aru Selatan Utara	-	-	-	-	-
10. Aru Selatan Timur	-	-	-	-	-
<b>Kepulauan Aru</b>	<b>7 711</b>	<b>7 838</b>	<b>8 631</b>	<b>9 457</b>	<b>10 095</b>

Catatan/Note: \*) Data Sub Ranting terintegrasi dengan Ranting / Data Branch can't be divided into Sub Branch  
PLTD (Pembangkit Listrik Tenaga Diesel) / PLTD (Diesel Electricity Generator Plant)

Sumber/Source: PT. PLN (Persero) Wilayah IX Cabang Tual Ranting Dobo

**Tabel 6.3** Jumlah Pelanggan dan Air yang Disalurkan Menurut Kecamatan di Kabupaten Kepulauan Aru, 2019  
**Number of Customers and Distributed Water by Subdistrict in Kepulauan Aru Regency, 2019**

Kecamatan Subdistrict	Pelanggan Number of Customers	Air Disalurkan Distributed Water (m <sup>3</sup> )	Nilai Value (Rp)
(1)	(2)	(3)	(4)
1. Pulau-Pulau Aru	6 041	1 127 022	7 147 194 000
2. Aru Utara	-	-	-
3. Aru Utara Timur Batuley	-	-	-
4. Sir - Sir	-	-	-
5. Aru Tengah	-	-	-
6. Aru Tengah Timur	-	-	-
7. Aru Tengah Selatan	-	-	-
8. Aru Selatan	-	-	-
9. Aru Selatan Utara	-	-	-
10. Aru Selatan Timur	-	-	-
<b>Kepulauan Aru</b>	<b>6 041</b>	<b>1 127 022</b>	<b>7 147 194 000</b>

Sumber/Source: Perusahaan Daerah Air Minum (PDAM) Kabupaten Kepulauan Aru  
 Regional Water Supply Establishment (PDAM) Kepulauan Aru



# BAB 7

## PERDAGANGAN MARKET



**RUMAH MAKAN**



Jumlah Rumah Makan/ Restoran  
Menurut Kecamatan Tahun 2019

**32** Rumah Makan



**PENJELASAN TEKNIS**

1. Konsep dan definisi pariwisata mengikuti rekomendasi United Nations World Tourism Organization (UNWTO).
2. Wisatawan mancanegara (wisman) ialah setiap orang yang melakukan perjalanan ke suatu negara di luar negara tempat tinggalnya, kurang dari satu tahun, didorong oleh suatu tujuan utama (bisnis, berlibur, atau tujuan pribadi lainnya), selain untuk bekerja dengan penduduk negara yang dikunjungi. Definisi ini mencakup 2 (dua) kategori tamu mancanegara, yaitu :
  - a. Wisatawan (turis) ialah setiap pengunjung seperti definisi di atas yang tinggal paling sedikit 24 jam, akan tetapi tidak lebih dari 12 (dua belas) bulan di tempat yang dikunjungi, dengan maksud antara lain:
    - Personal: berlibur, rekreasi, mengunjungi teman atau keluarga, belajar atau pelatihan, kesehatan, olah raga, keagamaan, belanja, transit, dan lainlain.
    - Bisnis dan profesional: menghadiri pertemuan, konferensi atau kongres, pameran dagang, konser pertunjukan, dan lain-lain.
  - b. Pelancong ialah setiap pengunjung seperti definisi di atas yang tinggal kurang dari 24

**TECHNICAL NOTES**

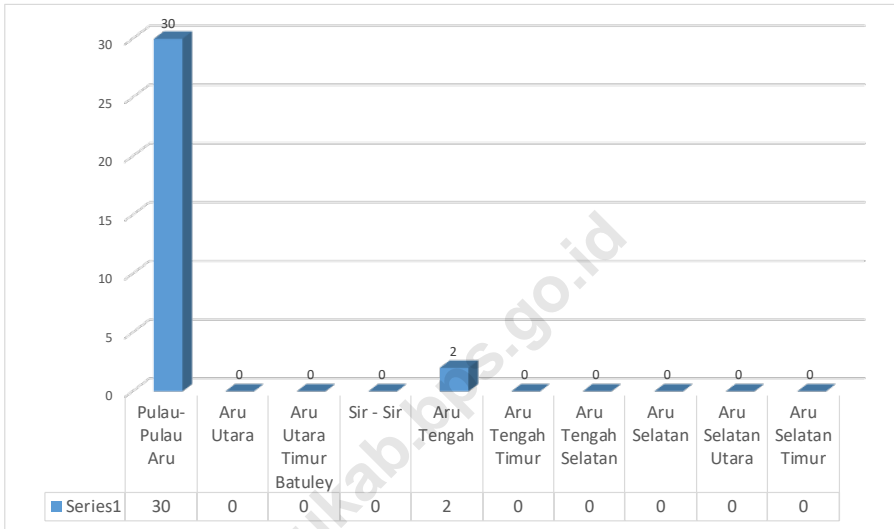
1. *The concept and definition of tourism refers to the recommendations of the United Nations World Tourism Organization (UNWTO).*
2. *An International Visitor is any person taking a trip to a main destination outside his/her usual environment, for less than a year, for any main purpose (business, leisure or other personal purpose) other than to be employed by a resident entity in the country visited. This definition covers 2 (two) categories of foreign visitors, namely :*
  - a. *"Tourist" is any visitor according to the definition above, staying at least 24 hours, but not more than 12 (twelve) months, in the place visited, with the intention of visiting, among others for the purposes of:*
    - *Personal: pleasure, recreation, visiting friends and relatives, study and training, health and medical care, sports, religion/pilgrimages, shopping, transit, etc.*
    - *Business and professional: attending meetings, conferences or congresses, trade fairs and exhibitions, concerts, shows, etc.*
  - b. *"Excursionist" is any visitor according to the definition above, staying less than 24 hours in the place*

jam di tempat yang dikunjungi (termasuk cruise passengers, yaitu setiap pengunjung yang tiba di suatu negara dengan kapal atau kereta api, di mana mereka tidak menginap di akomodasi yang tersedia di negara tersebut).

*visited (including cruise passengers, i.e. any visitor arriving in a country by ship or train, not staying in an accommodation available in the country).*

<https://keparukab.bps.go.id>

**Gambar 7.1** Jumlah Rumah Makan/ Restoran 2019  
**Figures 7.1** Number of Restaurants, 2019



Sumber/Source : Dinas Perdagangan, dan Perindustrian Kabupaten Kepulauan Aru  
 Regional Office of Trade, and Industry of Kepulauan Aru Regency

**Tabel**  
**Table 7.1****Jumlah Rumah Makan/Restoran Menurut Kecamatan di  
Kabupaten Kepulauan Aru, 2016–2019**  
**Number of Restaurants by Subdistrict in Kepulauan Aru  
Regency, 2016–2019**

Kecamatan Subdistrict	2016	2017	2018	2019
(1)	(2)	(3)	(4)	(5)
1. Pulau-Pulau Aru	36	30	30	30
2. Aru Utara	-	-	-	-
3. Aru Utara Timur Batuley	-	-	-	-
4. Sir - Sir	-	-	-	-
5. Aru Tengah	2	2	2	2
6. Aru Tengah Timur	-	-	-	-
7. Aru Tengah Selatan	-	-	-	-
8. Aru Selatan	-	-	-	-
9. Aru Selatan Utara	-	-	-	-
10. Aru Selatan Timur	-	-	-	-
<b>Kepulauan Aru</b>	<b>38</b>	<b>32</b>	<b>32</b>	<b>32</b>

Sumber/Source : Dinas Perdagangan, dan Perindustrian Kabupaten Kepulauan Aru  
Regional Office of Trade, and Industry of Kepulauan Aru Regency

**BAB**

**8**

TRANSPORTASI DAN KOMUNIKASI  
*Transportation and Communication*

Jumlah Kantor Pos

1



**118.65**

Panjang Jalan Aspal (km)





**PENJELASAN TEKNIS**

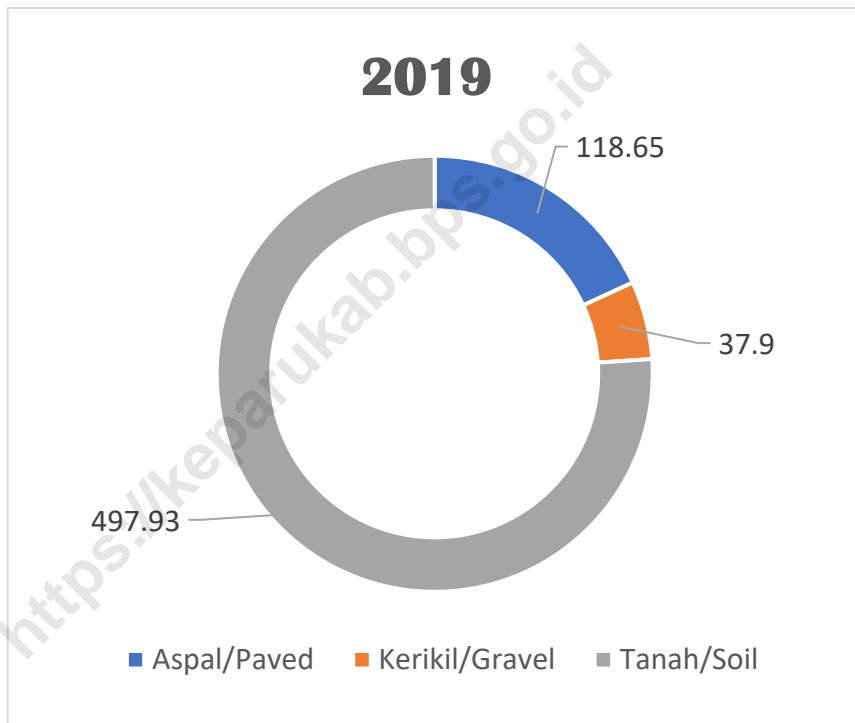
1. Perkembangan keadaan sektor transportasi dapat dilihat pada Tabel 8.1.1 sampai dengan Tabel 8.1.3 yang berisikan berbagai data menyangkut panjang jalan, di Kabupaten Kepulauan Aru.
2. PT. Pos Indonesia di Kabupaten Kepulauan Aru berjumlah 1 buah di Kecamatan Pulau-Pulau Aru, sedangkan kecamatan yang lain fasilitas PT.POS belum tersedia.

**TECHNICAL NOTES**

1. *The transportation sector growth can be seen on Table 8.1.1 up to Table 8.1.3, which contain of many information about the lenght of road in the Regency of Kepulauan Aru.*
2. *There was 1 PT. Pos Indonesia in the Regency of Kepulauan Aru and it was located at Subdistrict of Pulau-Pulau Aru only. while PT. Pos Indonesia in another subdistrict has not availaible yet.*

**Gambar** 8.1  
**Figures**

**Persentase Panjang Jalan Menurut Jenis Permukaan Jalan (km) di Kabupaten Kepulauan Aru, 2019**  
**Percentage Length of Roads by Type of Road Surface in Kepulauan Aru Regency (km), 2019**



Sumber/Source: Dinas Pekerjaan Umum / Public Work Service

## 8.1 TRANSPORTASI TRANSPORTATION

**Tabel 8.1.1 Panjang Jalan Menurut Tingkat Kewenangan Pemerintahan di Kabupaten Kepulauan Aru (km), 2017–2019**  
**Table Length of Roads by Level of Government Authority in Kepulauan Aru Regency, 2017-2019**

<b>Tingkat Kewenangan Pemerintahan Level of Government Authority</b>	<b>2017</b>	<b>2018</b>	<b>2019</b>
<b>(1)</b>	<b>(2)</b>	<b>(3)</b>	<b>(4)</b>
Negara/ <i>State</i>	38,20	38,20	38,20
Provinsi/ <i>Province</i>	59,91	59,91	59,91
Kabupaten <i>Regency</i>	596,65	654,49	654,49
<b>Jumlah/Total</b>	<b>694,76</b>	<b>752,60</b>	<b>752,60</b>

Sumber/*Source*: Dinas Pekerjaan Umum / Public Work Service

**Tabel 8.1.2** Panjang Jalan Menurut Jenis Permukaan Jalan di Kabupaten Kepulauan Aru (km), 2017–2019  
**Table** Length of Roads by Type of Road Surface in Kepulauan Aru Regency (km), 2017–2019

Jenis Permukaan Jalan Type of Road Surface	2017	2018	2019
(1)	(2)	(3)	(4)
Aspal/Paved	112,29	118,65	118,65
Kerikil/Gravel	31,00	37,90	37,90
Tanah/Soil	453,36	497,93	497,93
Lainnya/Others	-	-	-
<b>Jumlah/Total</b>	<b>596,65</b>	<b>654,49</b>	<b>654,49</b>

Sumber/Source: Dinas Pekerjaan Umum / Public Work Service

**Tabel 8.1.3** Panjang Jalan Menurut Kondisi Jalan di Kabupaten Kepulauan Aru (km), 2017–2019  
**Table** *Length of Roads by Condition of Roads in Kepulauan Aru Regency (km), 2017–2019*

Kondisi Jalan Condition of Roads	2017	2018	2019
(1)	(2)	(3)	(4)
Baik/Good	286,77	344,61	344,61
Sedang/Moderate	19,42	19,42	19,42
Rusak/Damage	15,08	15,08	15,08
Rusak Berat/Severely Damage	275,38	275,38	275,38
<b>Jumlah/Total</b>	<b>596,65</b>	<b>654,49</b>	<b>654,49</b>

Sumber/Source: Dinas Pekerjaan Umum / Public Work Service

## 8.2 KOMUNIKASI COMMUNICATION


**Tabel 8.2.1** Jumlah Kantor Pos Pembantu Menurut Kecamatan di Kabupaten Kepulauan Aru, 2016–2019  
*Number of Post Offices Subsidiaries by Subdistrict in Kepulauan Aru Regency, 2016–2019*

Kecamatan Subdistrict	2016	2017	2018	2019
(1)	(2)	(3)	(4)	(5)
1. Pulau-Pulau Aru	1	1	1	1
2. Aru Utara	-	-	-	-
3. Aru Utara Timur Batuley	-	-	-	-
4. Sir - Sir	-	-	-	-
5. Aru Tengah	-	-	-	-
6. Aru Tengah Timur	-	-	-	-
7. Aru Tengah Selatan	-	-	-	-
8. Aru Selatan	-	-	-	-
9. Aru Selatan Utara	-	-	-	-
10. Aru Selatan Timur	-	-	-	-
<b>Kepulauan Aru</b>	<b>1</b>	<b>1</b>	<b>1</b>	<b>1</b>

Sumber / Source : PT Pos Indonesia Cabang Tual / Indonesia Post Company Branch of Tual

# PERBANKAN, KOPERASI, DAN HARGA-HARGA

BANK, COOPERATIVE, AND PRICE



Jumlah Koperasi Aktif di Kepulauan  
Aru Pada Tahun 2019 adalah  
**129 Koperasi Aktif**





**PENJELASAN TEKNIS**

1. Koperasi adalah badan usaha yang beranggotakan orang seorang atau badan hukum koperasi dengan melandaskan kegiatannya berdasarkan prinsip koperasi sekaligus sebagai gerakan ekonomi rakyat yang berdasar atas asas kekeluargaan.
2. Sisa hasil usaha koperasi merupakan pendapatan koperasi yang diperoleh dalam satu tahun buku dikurangi dengan biaya, penyusutan, dan kewajiban lainnya termasuk pajak dalam tahun buku yang bersangkutan.

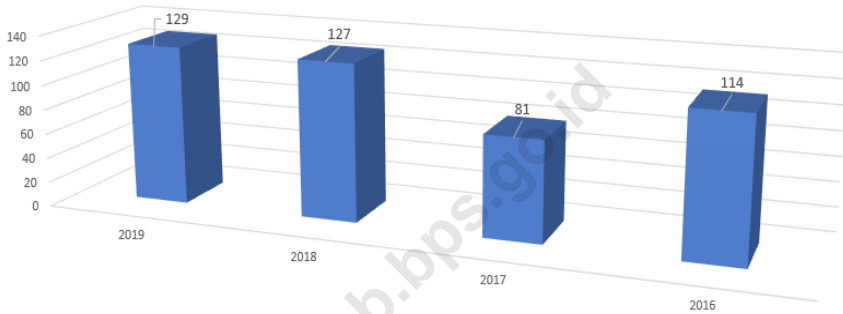
**TECHNICAL NOTES**

1. Cooperative is an establishment that its members are people or establishments with legal status of cooperative and its activities based on people economic movement.
2. Net profit of cooperative is gross income in one year minus expenses, depreciation, and other liabilities including taxes in current year.

**Gambar**  
**Figures** 9.1

**Jumlah Koperasi Aktif Menurut Kecamatan di Kabupaten Kepulauan Aru, 2016–2019**  
**Number of Active Cooperative by Subdistrict in Kepulauan Aru Regency, 2016–2019**

Jumlah Koperasi Aktif Menurut Kecamatan di Kabupaten Kepulauan Aru, 2016–2019



Sumber/Source: Dinas Koperasi, Perindustrian, Perdagangan, dan Penanaman Modal Kabupaten Kepulauan Aru  
Regional Office of Cooperation, Industry, Trade, and Capital Investment of Kepulauan Aru

**Tabel**  
**Table** 9.1**Jumlah Koperasi Aktif Menurut Kecamatan di Kabupaten Kepulauan Aru, 2016–2019**  
**Number of Active Cooperative by Subdistrict in Kepulauan Aru Regency, 2016–2019**

Kecamatan Subdistrict	2016	2017	2018	2019
(1)	(2)	(3)	(4)	(5)
1. Pulau-Pulau Aru	120	70	105	110
2. Aru Utara	2	1	2	2
3. Aru Utara Timur Batuley	2	-	1	2
4. Sir - Sir	1	1	2	-
5. Aru Tengah	9	5	9	6
6. Aru Tengah Timur	1	1	1	1
7. Aru Tengah Selatan	-	-	-	-
8. Aru Selatan	5	1	4	5
9. Aru Selatan Utara	2	-	1	-
10. Aru Selatan Timur	2	2	2	2
<b>Kabupaten Kepulauan Aru</b>	<b>144</b>	<b>81</b>	<b>127</b>	<b>129</b>

Sumber/Source: Dinas Koperasi, Perindustrian, Perdagangan, dan Penanaman Modal Kabupaten Kepulauan Aru  
Regional Office of Cooperation, Industry, Trade, and Capital Investment of Kepulauan Aru

**Tabel**  
**Table** 9.2**Jumlah Koperasi Menurut Jenis Koperasi dan Kecamatan di Kabupaten Kepulauan Aru, 2019**  
**Number of Cooperative by Kind of Cooperative and Subdistrict in Kepulauan Aru Regency, 2019**

Kecamatan Subdistrict	Jenis Koperasi					Jumlah
	KUD	KPRI	KOPKAR	KOPPAS	Lainnya	
(1)	(2)	(3)	(4)	(5)	(6)	(7)
1. Pulau-Pulau Aru	1	1		1	107	110
2. Aru Utara	-	-	-	-	2	2
3. Aru Utara Timur Batuley	1	-	-	-	1	2
4. Sir - Sir	-	-	-	-	1	-
5. Aru Tengah	1	-	1	-	4	6
6. Aru Tengah Timur	-	-	-	-	1	1
7. Aru Tengah Selatan	-	-	-	-	-	-
8. Aru Selatan	1	-	-	-	4	5
9. Aru Selatan Utara	-	-	-	-	-	-
10. Aru Selatan Timur	-	-	-	-	2	2
<b>Kabupaten Kepulauan Aru</b>	<b>4</b>	<b>1</b>	<b>1</b>	<b>1</b>	<b>122</b>	<b>129</b>

Sumber/Source: Dinas Koperasi, Perindustrian, Perdagangan, dan Penanaman Modal Kabupaten Kepulauan Aru  
Regional Office of Cooperation, Industry, Trade, and Capital Investment of Kepulauan Aru



## PENGELUARAN PENDUDUK POPULATION EXPENDITURE

10

9

8

7

6

5

4

3

2

1



**Rata-rata Pengeluaran Per-kapita Sebulan  
Komoditas Makanan dan Bukan Makanan Pada  
Tahun 2019 adalah Sebesar Rp. 1 002 239**



**PENJELASAN TEKNIS****TECHNICAL NOTES**

- |  |  |
|--|--|
| <p>1. Kegiatan pengumpulan data sosial dan ekonomi yang dilaksanakan secara rutin oleh BPS melalui Survei Sosial Ekonomi Nasional (Susenas).</p>   | <p>1. Socioeconomic data collection activities are carried out regularly by the BPS-Statistics Indonesia through the National Socioeconomic Survey (Susenas).</p>  |
| <p>2. Sejak tahun 2011 sampai dengan 2014, pengumpulan data Susenas konsumsi pengeluaran rumah tangga dilaksanakan secara triwulanan. Mulai tahun 2015 pengumpulan data Susenas dilaksanakan dua kali dalam setahun, yaitu pada Maret dan September.</p> | <p>2. Since 2011 to 2014, Susenas data collection of household consumption/expenditures was conducted quarterly. Starting in 2015, collecting of data Susenas carry out twice a year, in March and September.</p>                              |
| <p>3. Target sampel Susenas Maret adalah 300.000 rumah tangga yang tersebar di seluruh kabupaten/kota di Indonesia. Target sampel Susenas pada bulan September adalah sebanyak 75.000 rumah tangga.</p>  | <p>3. The March Susenas target sample covers 300.000 households spread out at all regency/municipality in Indonesia. The September Susenas target sample covers 75.000 households</p>  |
| <p>4. Data hasil pencacahan Susenas Maret dapat disajikan untuk tingkat nasional, provinsi, dan kabupaten/kota, sedangkan untuk data hasil Susenas September hanya dapat disajikan untuk tingkat nasional dan provinsi.</p>                              | <p>4. The result from Susenas data collection in March can be presented on national, provincial, and regency/municipal level estimates, while data collection in September can be disseminated only for the national and provincial levels</p> |
| <p>5. Data konsumsi/pengeluaran yang dikumpulkan pada Susenas Maret dibagi menjadi dua kelompok, yaitu makanan dan bukan makanan. Jumlah komoditas</p>   | <p>5. The consumption/ expenditure data collected in March Susenas are divided into two groups, namely food and non-food. The number of food commodity are 174</p>   |

*makanan sebanyak 174 komoditas. Pengumpulan data kelompok makanan meliputi banyaknya komoditas yang dikonsumsi beserta nilai pengeluarannya.*

*commodities. The food group data collection includes quantity and value of commodities consumed.*

6. *Pengumpulan data pada sebagian besar kelompok bukan makanan hanya mencakup nilai pengeluaran barang yang dikonsumsi, kecuali beberapa jenis barang tertentu juga dikumpulkan kuantitasnya, seperti listrik, air, gas, dan bahan bakar minyak (BBM).*

6. *Data collection on most of non food groups covers only the value of expenditures consumed except for certain commodities which are also collected for its quantity, such as the use of electricity, water, gas, and fuel oil (BBM).*

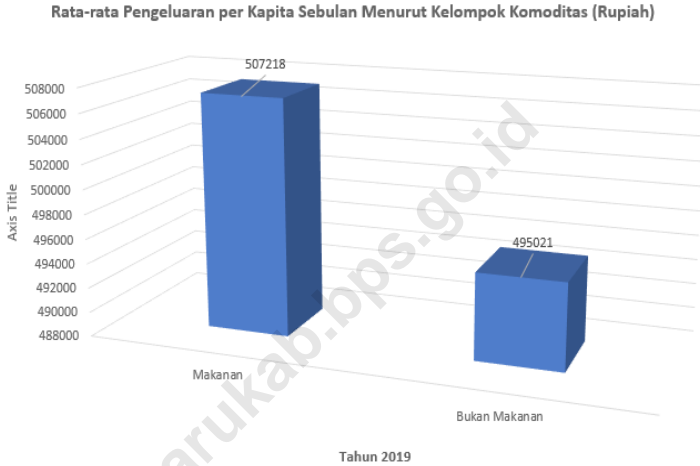
7. *Referensi waktu survei yang digunakan adalah selama seminggu terakhir untuk konsumsi makanan dan sebulan atau setahun terakhir untuk konsumsi bukan makanan*

7. *The survey time reference period is previous week before enumeration date for food consumption and last month or last year for non-food consumption.*



**Gambar** 10.1  
**Figures**

**Rata-rata Pengeluaran per Kapita Sebulan Menurut Kelompok Komoditas (rupiah) di Kabupaten Kepulauan Aru, 2018 dan 2019**  
*Monthly Average Expenditure per Capita by Commodity Group (rupiahs) in Kepulauan Aru Regency, 2018 and 2019*



Sumber/Source: BPS, Survei Sosial Ekonomi Nasional (Susenas) Maret/BPS-Statistics Indonesia, National Socioeconomic Survey March

**Tabel**  
**Table** 10.1

**Rata-rata Pengeluaran per Kapita Sebulan Menurut Kelompok Komoditas (rupiah) di Kabupaten Kepulauan Aru, 2018 dan 2019**  
**Monthly Average Expenditure per Capita by Commodity Group (rupiahs) in Kepulauan Aru Regency, 2018 and 2019**

<b>Kelompok Komoditas/Commodity Group</b>	<b>2018</b>	<b>2019</b>
(1)	(2)	(3)
<b>Makanan/Food</b>		
Padi-padian/ <i>Cereals</i>	77773	82376
Umbi-umbian/ <i>Tubers</i>	13145	12964
Ikan/udang/cumi/kerang/ <i>Fish/shrimp/common squid/shells</i>	62985	61408
Daging/ <i>Meat</i>	10556	12518
Telur dan susu/ <i>Eggs and milk</i>	26112	28417
Sayur-sayuran/ <i>Vegetables</i>	45728	45638
Kacang-kacangan/ <i>Legumes</i>	5978	5976
Buah-buahan/ <i>Fruits</i>	25329	29850
Minyak dan kelapa/ <i>Oil and coconut</i>	15497	14853
Bahan minuman/ <i>Beverage stuffs</i>	18218	17553
Bumbu-bumbuan/ <i>Spices</i>	12279	11878
Konsumsi lainnya/ <i>Miscellaneous food items</i>	7601	7267
Makanan dan minuman jadi/ <i>Prepared food and beverages</i>	117699	118367
Rokok/ <i>Cigarettes</i>	52526	58154
<b>Jumlah makanan/Total food</b>	<b>491 426</b>	<b>507 218</b>
<b>Bukan makanan/Non-food</b>		
Perumahan dan fasilitas rumah tangga/ <i>Housing and household facilities</i>	273660	283222
Aneka komoditas dan jasa/ <i>Goods and services</i>	118602	116031
Pakaian, alas kaki, dan tutup kepala/ <i>Clothing, footwear, and headgear</i>	26946	27949
Komoditas tahan lama/ <i>Durable goods</i>	23333	32105
Pajak, pungutan, dan asuransi/ <i>Taxes and insurance</i>	19253	22536
Keperluan pesta dan upacara/kenduri/ <i>Parties and ceremonies</i>	12617	13179
<b>Jumlah bukan makanan/Total non-food</b>	<b>474 411</b>	<b>495 021</b>
<b>Jumlah/Total</b>	<b>965 838</b>	<b>1 002 239</b>

Sumber/Source: BPS, Survei Sosial Ekonomi Nasional (Susenas) Maret/BPS-Statistics Indonesia, National Socioeconomic Survey March

**Tabel**  
**Table** 10.2

**Persentase Pengeluaran per Kapita Sebulan Menurut Kelompok Komoditas di Kabupaten Kepulauan Aru, 2018 dan 2019**  
*Percentage of Monthly Expenditure per Capita by Commodity Group in Kepulauan Aru Regency, 2018 and 2019*

<b>Kelompok Komoditas/Commodity Group</b>	<b>2018</b>	<b>2019</b>
(1)	(2)	(3)
<b>Makanan/Food</b>		
Padi-padian/ <i>Cereals</i>	8,05	8,22
Umbi-umbian/ <i>Tubers</i>	1,36	1,29
Ikan/udang/cumi/kerang/ <i>Fish/shrimp/common squid/shells</i>	6,52	6,13
Daging/ <i>Meat</i>	1,09	1,25
Telur dan susu/ <i>Eggs and milk</i>	2,7	2,84
Sayur-sayuran/ <i>Vegetables</i>	4,73	4,55
Kacang-kacangan/ <i>Legumes</i>	0,62	0,6
Buah-buahan/ <i>Fruits</i>	2,62	2,98
Minyak dan kelapa/ <i>Oil and coconut</i>	1,6	1,48
Bahan minuman/ <i>Beverage stuffs</i>	1,89	1,75
Bumbu-bumbuan/ <i>Spices</i>	1,27	1,19
Konsumsi lainnya/ <i>Miscellaneous food items</i>	0,79	0,73
Makanan dan minuman jadi/ <i>Prepared food and beverages</i>	12,19	11,81
Rokok/ <i>Cigarettes</i>	5,44	5,8
<b>Jumlah makanan/Total food</b>	<b>50,88</b>	<b>50,61</b>
<b>Bukan makanan/Non-food</b>		
Perumahan dan fasilitas rumah tangga/ <i>Housing and household facilities</i>	28,33	28,26
Aneka komoditas dan jasa/ <i>Goods and services</i>	12,28	11,58
Pakaian, alas kaki, dan tutup kepala/ <i>Clothing, footwear, and headgear</i>	2,79	2,79
Komoditas tahan lama/ <i>Durable goods</i>	2,42	3,2
Pajak, pungutan, dan asuransi/ <i>Taxes and insurance</i>	1,99	2,25
Keperluan pesta dan upacara/kenduri/ <i>Parties and ceremonies</i>	1,31	1,31
<b>Jumlah bukan makanan/Total non-food</b>	<b>49,12</b>	<b>49,39</b>
<b>Jumlah/Total</b>	<b>100</b>	<b>100</b>

Sumber/Source: BPS, Survei Sosial Ekonomi Nasional (Susenas) Maret/BPS-Statistics Indonesia, National Socioeconomic Survey March

**Tabel**  
**Table** 10.3

**Persentase Penduduk Menurut Golongan Pengeluaran Per Kapita Sebulan di Kabupaten Kepulauan Aru, 2018 dan 2019**  
**Percentage of Population by Per Capita Spending Group a Month in Kepulauan Aru Regency, 2018 and 2019**


<b>Golongan Pengeluaran</b> <i>Spending Group</i> <b>(Rp)</b>	<b>2018</b>	<b>2019</b>
(1)	(2)	(3)
< 150 000	N/A	N/A
150 000–199 999	N/A	N/A
200 000–299 999	N/A	N/A
300 000–499 999	N/A	N/A
500 000–749 999	N/A	N/A
750 000–999 999	N/A	N/A
1 000 000–1 499 999	N/A	N/A
> 1 500 000	N/A	N/A
<b>Jumlah/Total</b>	<b>100,00</b>	<b>100,00</b>

Sumber/Source: BPS, Survei Sosial Ekonomi Nasional (Susenas) Maret/BPS-Statistics Indonesia, National Socioeconomic Survey March

# PERDAGANGAN *TRADE*

BAB

11



2

Jumlah Pasar

449

Jumlah Kios



257

Jumlah Toko

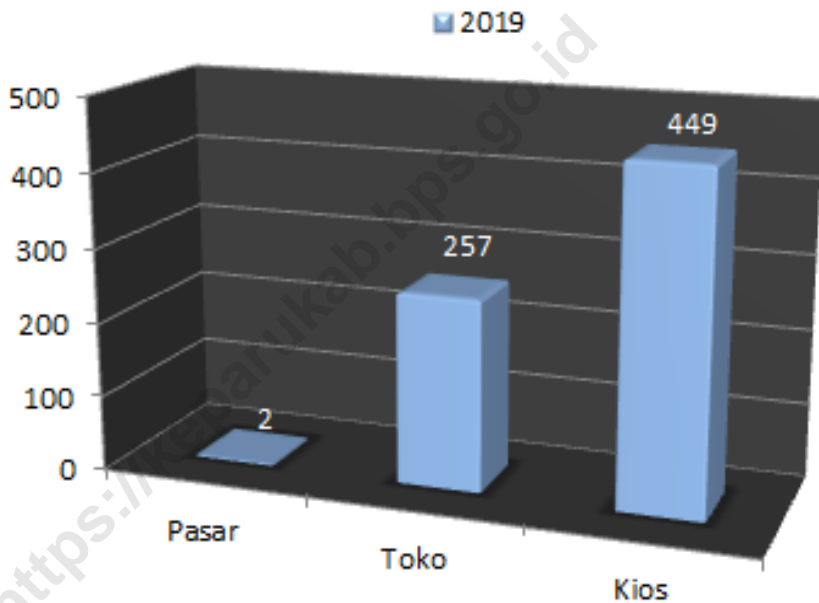


**PENJELASAN TEKNIS****TECHNICAL NOTES**

- |   |   |
|---|---|
| <p>1. Sistem pencatatan Statistik Ekspor dan Impor adalah "General Trade" dengan wilayah pencatatan meliputi seluruh wilayah kepabeanan Indonesia. Sebelum tahun 2008, sistem pencatatan Statistik Impor adalah "Special Trade" dengan wilayah pencatatan meliputi seluruh wilayah kepabeanan Indonesia kecuali Kawasan Berikat yang dianggap/diperlakukan sebagai luar negeri.</p> | <p>1. <i>The recording of export and import statistics is based on General Trade System covering all Indonesian customs areas. Before 2008, the recording of import statistics is based on Special Trade System, which covers all Indonesian customs areas except bounded zones, which are regarded as "abroad"</i></p> |
| <p>2. Pengesahan dokumen kepabeanan ekspor dan impor dilakukan oleh Bea dan Cukai berdasarkan Persetujuan Muat /Bongkar Barang.</p>   | <p>2. <i>The legalization of customs export and import documents is conducted by the Customs and Excise Office based on loading/unloading agreement."</i></p>   |
| <p>3. Barang-barang yang dikirim ke luar negeri untuk diolah dicatat sebagai ekspor, sedangkan hasil olahan yang dikembalikan ke Indonesia dicatat sebagai impor.</p>   | <p>3. <i>Goods sent abroad for processing purposes are recorded as export while its products sent to Indonesia are recorded as import."</i></p>   |
| <p>4. Barang-barang luar negeri yang diolah di dalam negeri dicatat sebagai barang impor meskipun barang olahan tersebut akan kembali ke luar negeri.</p>   | <p>4. <i>Foreign goods processed in Indonesia are still recorded as imports although its products will be sent back to abroad.</i></p>  |

**Gambar** 11.1  
**Figures**

**Jumlah Sarana Perdagangan Menurut Jenisnya di Kabupaten Kepulauan Aru, 2016–2019**  
*Number of Trading Facilities by Type of Facility in Kepulauan Aru Regency, 2016–2019*



Sumber/Source : Dinas Perdagangan dan Perindustrian Kabupaten Kepulauan Aru/Regional Office of Trade, and Industry of Kepulauan Aru Regency



**Tabel**  
**Table** 11.1

**Jumlah Sarana Perdagangan Menurut Jenisnya di  
Kabupaten Kepulauan Aru, 2016–2019**  
*Number of Trading Facilities by Type of Facility in Kepulauan  
Aru Regency, 2016–2019*

<b>Jenis Sarana Perdagangan</b> <i>Type of Trading Facilities</i>	<b>2016</b>	<b>2017</b>	<b>2018</b>	<b>2019</b>
(1)	(2)	(3)	(4)	(5)
Pasar/Market	1	2	2	2
Toko/Store	83	128	165	257
Kios	198	231	365	449
Warung	10	19	...	...
<b>Jumlah/Total</b>	<b>292</b>	<b>380</b>	<b>532</b>	<b>708</b>


Sumber/Source: Dinas Perdagangan dan Perindustrian Kabupaten Kepulauan Aru/*Regional Office of Trade, and Industry of Kepulauan Aru Regency*



BAB

# 12

## SISTEM NERACA REGIONAL System of Regional Accounts



Pendapatan

Pengeluaran



**PDRB** Atas Dasar Harga Berlaku  
Menurut Lapangan Usaha

**3.476.139**  
Miliar Rupiah



**PENJELASAN TEKNIS****TECHNICAL NOTES**

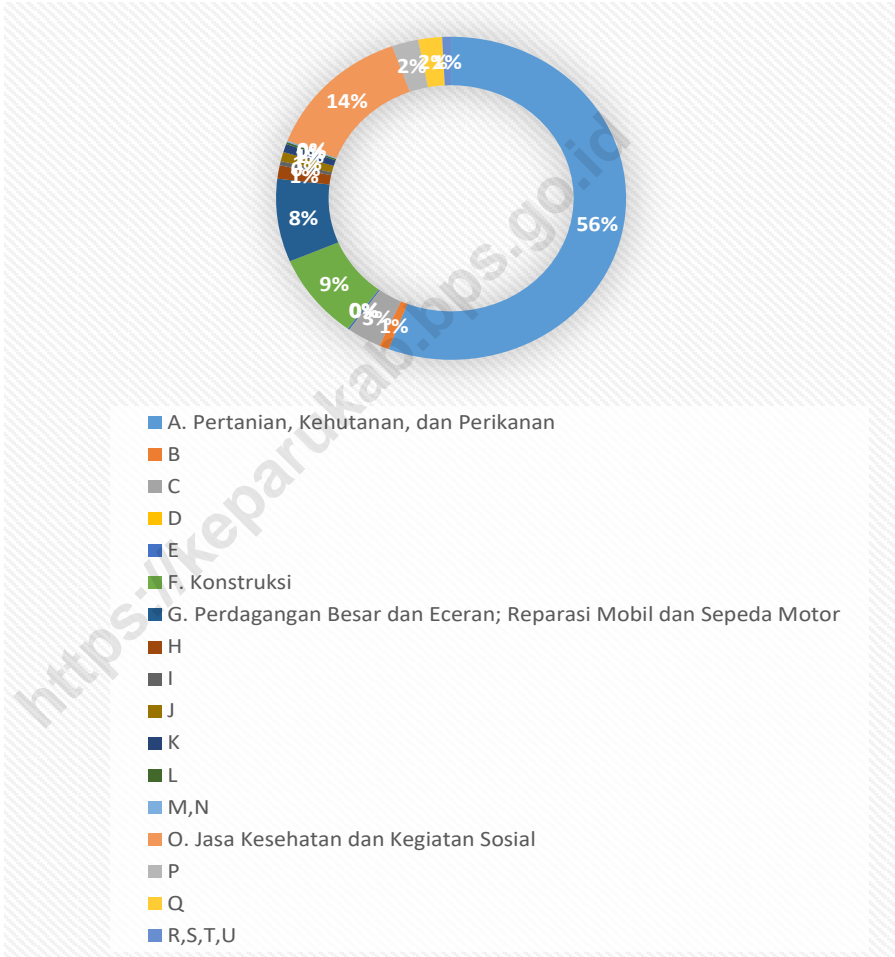
1. Produk domestik regional bruto (PDRB) adalah besarnya produk domestik bruto (PDB) suatu daerah, Produk domestik regional bruto menyajikan data series PDB baik atas dasar harga berlaku maupun atas dasar harga konstan 2000 yang disajikan dalam nilai rupiah maupun persentase, berdasarkan data beberapa tahun terakhir baik data yang dihimpun secara langsung (data primer) maupun data yang dikutip dari administrasi Instansi/Dinas/Lembaga Pemerintah maupun swasta (data sekunder),
  2. Produk Domestik Bruto pada tingkat nasional serta Produk Domestik Regional Bruto (PDRB) pada tingkat regional (provinsi) menggambarkan kemampuan suatu wilayah untuk menciptakan nilai tambah pada suatu waktu tertentu, Untuk menyusun PDB maupun PDRB digunakan 2 pendekatan yaitu lapangan usaha dan pengeluaran, Keduanya menyajikan komposisi data nilai tambah dirinci menurut sumber kegiatan ekonomi (lapangan usaha) dan menurut komponen penggunaannya, PDB maupun PDRB dari sisi lapangan usaha merupakan penjumlahan seluruh komponen nilai tambah bruto yang mampu diciptakan oleh sektor-sektor
1. *Gross regional domestic product (GRDP) is the amount of a region's gross domestic product (GDP), Gross regional domestic product presents GDP data series both at current prices and at constant 2010 prices which are presented in rupiah and percentage values, based on the data of the last few years both data collected directly (primary data) and data cited from the administration of government agencies / services / institutions and the private sector (secondary data),*
  2. *The basic measure of the value added arising from economic activity is known as Gross Domestic Product at the national level and Gross Regional Domestic Product (GRDP) at the regional level (provinces/ regencies/ municipalities), To compile these statistics two approaches have been used i.e, "production approach" and "expenditure approach", The first approach is to measure value added produced by various kinds of economic activities while the second approach is to measure final uses of the country's output, In other words GDP/GRDP is the sum of total value added produced by all economic industries (activities) and the way of using it,*

ekonomi atas berbagai aktivitas produksinya, Sedangkan dari sisi pengeluaran menjelaskan tentang penggunaan dari nilai tambah tersebut,

<https://keparukab.bps.go.id>

**Gambar** 12.1  
**Figures**

**Distribusi PDRB Atas Dasar Harga Berlaku Menurut Lapangan Usaha 2019**  
*Distribution of GRDP at Current Market Prices by Industry 2019*



Sumber/Source: BPS, berbagai sensus, survei dan sumber lain/BPS-Statistics Indonesia, various census, survey, and other sources

**Tabel** 12.1. **Produk Domestik Regional Bruto Atas Dasar Harga Berlaku Menurut Lapangan Usaha di Kabupaten Kepulauan Aru (juta rupiah), 2015–2019**  
**Gross Regional Domestic Product at Current Market Prices by Industry in Kepulauan Aru Regency (million rupiahs), 2015–2019**

Lapangan Usaha/Industry	2015	2016	2017	2018	2019
(1)	(2)	(3)	(4)	(5)	(6)
A Pertanian, Kehutanan, dan Perikanan/ <i>Agriculture, Forestry, and Fishing</i>	1 515 008,57	1 603 845,27	1 718 331,56	1 826 154,75	1 939 901,56
B Pertambangan dan Penggalian/ <i>Mining and Quarrying</i>	22 601,60	24 475,93	26 887,85	28 934,80	31 119,34
C Industri Pengolahan/ <i>Manufacturing</i>	76 636,62	86 043,08	95 448,87	103 410,76	108 843,87
D Pengadaan Listrik dan Gas/ <i>Electricity and Gas</i>	684,80	855,05	977,30	1 022,60	1 052,21
E Pengadaan Air; Pengelolaan Sampah, Limbah, dan Daur Ulang/ <i>Water Supply; Sewerage, Waste Management, and Remediation Activities</i>	4 360,33	4 692,15	5 142,93	5 657,38	6 187,09
F Konstruksi/ <i>Construction</i>	215 014,64	233 939,04	253 248,37	274 934,49	298 052,61
G Perdagangan Besar dan Eceran; Reparasi Mobil dan Sepeda Motor/ <i>Wholesale and Retail Trade; Repair of Motor Vehicles and Motorcycles</i>	185 659,25	206 844,39	232 476,90	260 895,77	289 135,64
H Transportasi dan Pergudangan/ <i>Transportation and Storage</i>	34 442,83	38 281,73	40 985,25	43 557,58	46 328,63
I Penyediaan Akomodasi dan Makan Minum/ <i>Accommodation and Food Service Activities</i>	11 546,13	12 374,92	13 469,69	14 065,53	15 009,01
J Informasi dan Komunikasi/ <i>Information and Communication</i>	21 816,28	24 184,71	26 991,03	30 142,52	31 851,07



Lanjutan Tabel/*Continued Table* 12.1

Lapangan Usaha/ <i>Industry</i>		2015	2016	2017	2018	2019
(1)		(2)	(3)	(4)	(5)	(6)
K	Jasa Keuangan dan Asuransi/ <i>Financial and Insurance Activities</i>	21 127,66	23 560,96	25 091,79	27 309,79	28 833,73
L	Real Estat/ <i>Real Estate Activities</i>	6 050,79	6 290,72	6 662,93	6 994,54	7 147,62
M,N	Jasa Perusahaan/ <i>Business Activities</i>	4 050,49	4 230,14	4 566,88	4 801,11	5 018,57
O	Administrasi Pemerintahan, Pertahanan, dan Jaminan Sosial Wajib/ <i>Public Administration and Defence; Compulsory Social Security</i>	351 519,07	385 077,81	413 626,65	445 031,22	478 001,64
P	Jasa Pendidikan/ <i>Education</i>	65 757,39	73 290,99	77 238,24	80 839,62	84 861,91
Q	Jasa Kesehatan dan Kegiatan Sosial/ <i>Human Health and Social Work Activities</i>	60 050,22	63 938,60	69 143,93	72 499,10	76 574,00
R,S,T,U	Jasa Lainnya/ <i>Other Services Activities</i>	22 367,10	23 794,17	25 149,80	26 627,53	28 221,03
<b>Produk Domestik Regional Bruto/<i>Gross Regional Domestic Product</i></b>		2 618 693,78	2 815 719,65	3 035 439,97	3 252 879,09	3 476 139,55

Sumber/*Source*: BPS, berbagai sensus, survei dan sumber lain/*BPS-Statistics Indonesia, various census, survey, and other sources*

**Tabel**  
**Table** 12.2

**Produk Domestik Regional Bruto Atas Dasar Harga Konstan 2010 Menurut Lapangan Usaha di Kabupaten Kepulauan Aru (juta rupiah), 2015–2019**  
**Gross Regional Domestic Product at 2010 Constant Market Prices by Industry in Kepulauan Aru Regency (million rupiahs), 2015–2019**

	Lapangan Usaha/Industry	2015	2016	2017	2018	2019
	(1)	(2)	(3)	(4)	(5)	(6)
A	Pertanian, Kehutanan, dan Perikanan/ <i>Agriculture, Forestry, and Fishing</i>	1 045 534,36	1 088 726,28	1 151 457,05	1 218 098,12	1 287 760,18
B	Pertambangan dan Penggalian/ <i>Mining and Quarrying</i>	15 032,55	15 707,47	16 643,26	17 571,69	18 536,36
C	Industri Pengolahan/ <i>Manufacturing</i>	57 339,58	60 860,19	65 810,80	69 998,73	72 292,05
D	Pengadaan Listrik dan Gas/ <i>Electricity and Gas</i>	670,66	724,34	740,73	766,06	781,81
E	Pengadaan Air; Pengelolaan Sampah, Limbah, dan Daur Ulang/ <i>Water Supply; Sewerage, Waste Management, and Remediation Activities</i>	3 265,92	3 399,69	3 541,90	3 690,00	3 844,99
F	Konstruksi/ <i>Construction</i>	133 369,67	141 222,56	149 074,86	157 532,09	166 430,17
G	Perdagangan Besar dan Eceran; Reparasi Mobil dan Sepeda Motor/ <i>Wholesale and Retail Trade; Repair of Motor Vehicles and Motorcycles</i>	141 783,29	152 729,65	164 517,87	178 055,54	192 851,13
H	Transportasi dan Pergudangan/ <i>Transportation and Storage</i>	26 270,05	27 823,71	28 996,81	30 227,92	31 562,73
I	Penyediaan Akomodasi dan Makan Minum/ <i>Accommodation and Food Service Activities</i>	8 304,61	8 634,49	9 097,19	9 406,11	9 827,77
J	Informasi dan Komunikasi/ <i>Information and Communication</i>	19 853,14	21 363,05	23 023,47	24 637,30	25 528,23

Lanjutan Tabel/*Continued Table 12.2*

	<b>Lapangan Usaha/Industry</b>	<b>2015</b>	<b>2016</b>	<b>2017</b>	<b>2018</b>	<b>2019</b>
	(1)	(2)	(3)	(4)	(5)	(6)
K	Jasa Keuangan dan Asuransi/ <i>Financial and Insurance Activities</i>	16 217,93	17 641,13	18 016,12	18 892,63	19 655,71
L	Real Estat/ <i>Real Estate Activities</i>	4 653,30	4 756,72	4 934,57	5 047,07	5 117,18
M,N	Jasa Perusahaan/ <i>Business Activities</i>	3 145,61	3 222,26	3 389,29	3 518,52	3 613,67
O	Administrasi Pemerintahan, Pertahanan, dan Jaminan Sosial Wajib/ <i>Public Administration and Defence; Compulsory Social Security</i>	238 919,11	256 544,49	274 956,77	295 049,70	314 680,47
P	Jasa Pendidikan/ <i>Education</i>	47 784,23	52 245,84	53 247,67	55 307,02	57 507,27
Q	Jasa Kesehatan dan Kegiatan Sosial/ <i>Human Health and Social Work Activities</i>	42 668,42	44 229,66	45 341,68	47 317,83	49 517,95
R,S,T,U	Jasa Lainnya/ <i>Other Services Activities</i>	16 326,83	16 997,80	17 566,52	18 161,47	19 111,60
	<b>Produk Domestik Regional Bruto/<i>Gross Regional Domestic Product</i></b>	1 821 139,26	1 916 829,33	2 030 356,56	2 153 277,79	2 278 619,29

Sumber/*Source*: BPS, berbagai sensus, survei dan sumber lain/*BPS-Statistics Indonesia, various census, survey, and other sources*

**Tabel**  
**Table** 12.3

**Distribusi Persentase Produk Domestik Regional Bruto Atas Dasar Harga Berlaku Menurut Lapangan Usaha di Kabupaten Kepulauan Aru, 2015–2019**  
**Percentage Distribution of Gross Regional Domestic Product at Current Market Prices by Industry in Kepulauan Aru Regency, 2015–2019**

	Lapangan Usaha/Industry	2015	2016	2017	2018	2019
	(1)	(2)	(3)	(4)	(5)	(6)
A	Pertanian, Kehutanan, dan Perikanan/ <i>Agriculture, Forestry, and Fishing</i>	57,85	56,96	56,61	56,14	55,81
B	Pertambangan dan Penggalian/ <i>Mining and Quarrying</i>	0,86	0,87	0,89	0,89	0,90
C	Industri Pengolahan/ <i>Manufacturing</i>	2,93	3,06	3,14	3,18	3,13
D	Pengadaan Listrik dan Gas/ <i>Electricity and Gas</i>	0,03	0,03	0,03	0,03	0,03
E	Pengadaan Air; Pengelolaan Sampah, Limbah, dan Daur Ulang/ <i>Water Supply; Sewerage, Waste Management, and Remediation Activities</i>	0,17	0,17	0,17	0,17	0,18
F	Konstruksi/ <i>Construction</i>	8,21	8,31	8,34	8,45	8,57
G	Perdagangan Besar dan Eceran; Reparasi Mobil dan Sepeda Motor/ <i>Wholesale and Retail Trade; Repair of Motor Vehicles and Motorcycles</i>	7,09	7,35	7,66	8,02	8,32
H	Transportasi dan Pergudangan/ <i>Transportation and Storage</i>	1,32	1,36	1,35	1,34	1,33
I	Penyediaan Akomodasi dan Makan Minum/ <i>Accommodation and Food Service Activities</i>	0,44	0,44	0,44	0,43	0,43
J	Informasi dan Komunikasi/ <i>Information and Communication</i>	0,83	0,86	0,89	0,93	0,92
K	Jasa Keuangan dan Asuransi/ <i>Financial and Insurance Activities</i>	0,81	0,84	0,83	0,84	0,83

Lanjutan Tabel/*Continued Table* 12.3

Lapangan Usaha/ <i>Industry</i>		2015	2016	2017	2018	2019
(1)		(2)	(3)	(4)	(5)	(6)
L	Real Estat/ <i>Real Estate Activities</i>	0,23	0,22	0,22	0,22	0,21
M,N	Jasa Perusahaan/ <i>Business Activities</i>	0,15	0,15	0,15	0,15	0,14
O	Administrasi Pemerintahan, Pertahanan, dan Jaminan Sosial Wajib/ <i>Public Administration and Defence; Compulsory Social Security</i>	13,42	13,68	13,63	13,68	13,75
P	Jasa Pendidikan/ <i>Education</i>	2,51	2,60	2,54	2,49	2,44
Q	Jasa Kesehatan dan Kegiatan Sosial/ <i>Human Health and Social Work Activities</i>	2,29	2,27	2,28	2,23	2,20
R,S,T,U	Jasa Lainnya/ <i>Other Services Activities</i>	0,85	0,85	0,83	0,82	0,81
<b>Produk Domestik Regional Bruto/<i>Gross Regional Domestic Product</i></b>		100,00	100,00	100,00	100,00	100,00

Sumber/*Source*: BPS, berbagai sensus, survei dan sumber lain/*BPS-Statistics Indonesia, various census, survey, and other sources*

**Tabel**  
**Table** 12.4

**Laju Pertumbuhan Produk Domestik Regional Bruto Atas Dasar Harga Konstan 2010 Menurut Lapangan Usaha di Kabupaten Kepulauan Aru (persen), 2016–2019**  
**Growth Rate of Gross Regional Domestic Product at 2010 Constant Market Prices by Industry in Kepulauan Aru Regency (percent), 2016–2019**

	<b>Lapangan Usaha/Industry</b>	<b>2016</b>	<b>2017</b>	<b>2018</b>	<b>2019</b>
	(1)	(2)	(3)	(4)	(5)
A	Pertanian, Kehutanan, dan Perikanan/ <i>Agriculture, Forestry, and Fishing</i>	4,13	5,76	5,79	5,72
B	Pertambangan dan Penggalian/ <i>Mining and Quarrying</i>	4,49	5,96	5,58	5,49
C	Industri Pengolahan/ <i>Manufacturing</i>	6,14	8,13	6,36	3,28
D	Pengadaan Listrik dan Gas/ <i>Electricity and Gas</i>	8,00	2,26	3,42	2,06
E	Pengadaan Air; Pengelolaan Sampah, Limbah, dan Daur Ulang/ <i>Water Supply; Sewerage, Waste Management, and Remediation Activities</i>	4,10	4,18	4,18	4,20
F	Konstruksi/ <i>Construction</i>	5,89	5,56	5,67	5,65
G	Perdagangan Besar dan Eceran; Reparasi Mobil dan Sepeda Motor/ <i>Wholesale and Retail Trade; Repair of Motor Vehicles and Motorcycles</i>	7,72	7,72	8,23	8,31
H	Transportasi dan Pergudangan/ <i>Transportation and Storage</i>	5,91	4,22	4,25	4,42
I	Penyediaan Akomodasi dan Makan Minum/ <i>Accommodation and Food Service Activities</i>	3,97	5,36	3,40	4,48
J	Informasi dan Komunikasi/ <i>Information and Communication</i>	7,61	7,77	7,01	3,62
K	Jasa Keuangan dan Asuransi/ <i>Financial and Insurance Activities</i>	8,78	2,13	4,87	4,04
L	Real Estat/ <i>Real Estate Activities</i>	2,22	3,74	2,28	1,39
M,N	Jasa Perusahaan/ <i>Business Activities</i>	2,44	5,18	3,81	2,70

Lanjutan Tabel/*Continued Table* 12.4

<b>Lapangan Usaha/Industry</b>		<b>2016</b>	<b>2017</b>	<b>2018</b>	<b>2019</b>
	<b>(1)</b>	<b>(2)</b>	<b>(3)</b>	<b>(4)</b>	<b>(5)</b>
0	Administrasi Pemerintahan, Pertahanan, dan Jaminan Sosial Wajib/ <i>Public Administration and Defence; Compulsory Social Security</i>	7,38	7,18	7,31	6,65
P	Jasa Pendidikan/ <i>Education</i>	9,34	1,92	3,87	3,98
Q	Jasa Kesehatan dan Kegiatan Sosial/ <i>Human Health and Social Work Activities</i>	3,66	2,51	4,36	4,65
R,S,T,U	Jasa Lainnya/ <i>Other Services Activities</i>	4,11	3,35	3,39	5,23
<b>Produk Domestik Regional Bruto/Gross Regional Domestic Product</b>		<b>5,25</b>	<b>5,92</b>	<b>6,05</b>	<b>5,82</b>

Sumber/*Source*: BPS, berbagai sensus, survei dan sumber lain/*BPS-Statistics Indonesia, various census, survey, and other sources*

**Tabel**  
**Table** 12.5

**Produk Domestik Regional Bruto Atas Dasar Harga Berlaku Menurut Jenis Pengeluaran di Kabupaten Kepulauan Aru (juta rupiah), 2015–2019**  
**Gross Regional Domestic Product at Current Market Prices by Type of Expenditure in Kepulauan Aru Regency (million rupiahs), 2015–2019**

<b>Jenis Pengeluaran</b> <b>Type of Expenditure</b>	<b>2015</b>	<b>2016</b>	<b>2017</b>	<b>2018</b>	<b>2019</b>
(1)	(2)	(3)	(4)	(5)	(6)
Pengeluaran Konsumsi Rumah Tangga <i>Household Consumption Expenditure</i>	1,130,766.13	1,255,565.60	1,412,120.72	1,533,376.37	1,702,083.16
Pengeluaran Konsumsi LNPRT <i>NPISH Consumption Expenditure</i>	50,866.62	54,086.96	58,283.80	63,788.14	70,336.40
Pengeluaran Konsumsi Pemerintah <i>Government Consumption Expenditure</i>	875,508.72	938,204.12	987,920.26	1,027,906.99	1,036,084.13
Pembentukan Modal Tetap Bruto <i>Gross Fixed Capital Formation</i>	724,191.35	798,197.15	894,634.79	1,011,532.56	1,119,434.95
Perubahan Inventori <i>Changes in Inventories</i>	<b>10,092.96</b>	<b>10,157.86</b>	<b>11,161.87</b>	<b>12,720.23</b>	<b>14,277.27</b>
Ekspor Barang dan Jasa/ <i>Exports of Goods and Services</i>	<b>530,842.30</b>	<b>550,303.69</b>	<b>585,128.82</b>	<b>646,771.24</b>	<b>722,887.14</b>
Dikurangi: Impor Barang dan Jasa <i>Less: Import of Goods and Services</i>	<b>703,574.29</b>	<b>790,795.72</b>	<b>913,810.29</b>	<b>1,043,216.45</b>	<b>1,188,963.51</b>
Diskrepansi Statistik <sup>1</sup> <i>Statistical Discrepancies <sup>1</sup></i>					
<b>Produk Domestik Regional Bruto/Gross Regional Domestic Product</b>	<b>2,618,693.78</b>	<b>2,815,719.65</b>	<b>3,035,439.97</b>	<b>3,252,879.09</b>	<b>3,476,139.55</b>

Sumber/Source: BPS, berbagai sensus, survei dan sumber lain/BPS-Statistics Indonesia, various census, survey, and other sources



**Tabel**  
**Table** 12.6

**Produk Domestik Regional Bruto Atas Dasar Harga Konstan 2010 Menurut Jenis Pengeluaran di Kabupaten Kepulauan Aru (juta rupiah), 2015–2019**  
**Gross Regional Domestic Product at 2010 Constant Market Prices by Type of Expenditure in Kepulauan Aru Regency (million rupiahs), 2015–2019**

<b>Jenis Pengeluaran</b> <i>Type of Expenditure</i>	<b>2015</b>	<b>2016</b>	<b>2017</b>	<b>2018</b>	<b>2019</b>
(1)	(2)	(3)	(4)	(5)	(6)
Pengeluaran Konsumsi Rumah Tangga <i>Household Consumption Expenditure</i>	771,434.63	816,081.31	866,072.76	915,172.17	972,983.86
Pengeluaran Konsumsi LNPRT <i>NPISH Consumption Expenditure</i>	40,077.63	41,452.48	43,653.69	46,079.83	49,537.30
Pengeluaran Konsumsi Pemerintah <i>Government Consumption Expenditure</i>	626,197.81	660,907.01	681,727.43	688,879.09	680,913.03
Pembentukan Modal Tetap Bruto <i>Gross Fixed Capital Formation</i>	542,088.58	580,122.32	631,011.74	692,453.08	742,613.79
Perubahan Inventori <i>Changes in Inventories</i>	<b>8,599.22</b>	<b>8,614.50</b>	<b>8,961.61</b>	<b>9,657.65</b>	<b>10,509.89</b>
Ekspor Barang dan Jasa/ <i>Exports of Goods and Services</i>	<b>404,148.55</b>	<b>413,662.87</b>	<b>433,846.37</b>	<b>462,215.06</b>	<b>504,286.47</b>
Dikurangi: Impor Barang dan Jasa <i>Less: Import of Goods and Services</i>	<b>571,407.17</b>	<b>604,011.15</b>	<b>634,917.05</b>	<b>661,179.09</b>	<b>682,225.05</b>
Diskrepansi Statistik <sup>1</sup> <i>Statistical Discrepancies <sup>1</sup></i>					
<b>Produk Domestik Regional Bruto/<i>Gross Regional Domestic Product</i></b>	<b>1,821,139.26</b>	<b>1,916,829.33</b>	<b>2,030,356.56</b>	<b>2,153,277.79</b>	<b>2,278,619.29</b>

Sumber/*Source*: BPS, berbagai sensus, survei dan sumber lain/*BPS-Statistics Indonesia, various census, survey, and other sources*





Jumlah Penduduk Miskin Menurut Kabupaten/Kota di Provinsi Maluku (ribu), 2019



# PERBANDINGAN ANTAR KABUPATEN/KOTA

*Regency/Municipal  
Comparison*

## BAB 13



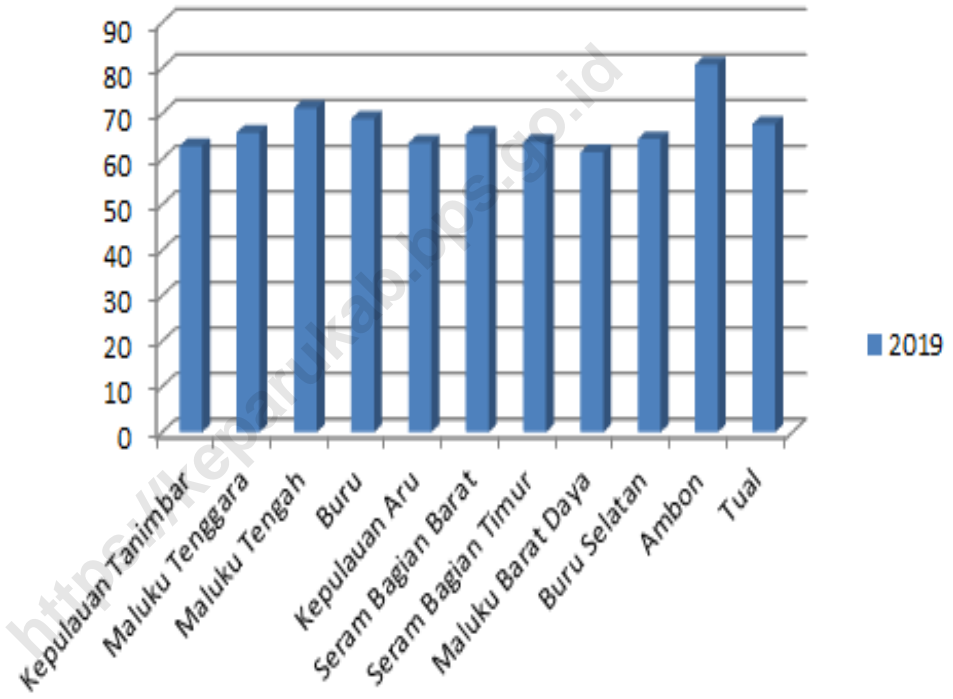
**PENJELASAN TEKNIS**

1. Sumber utama data kependudukan adalah sensus penduduk yang dilaksanakan setiap sepuluh tahun sekali. Sensus penduduk telah dilaksanakan sebanyak enam kali sejak Indonesia merdeka, yaitu tahun 1961, 1971, 1980, 1990, 2000, dan 2010.
2. PDRB disajikan dalam 2 (dua) versi penilaian, yaitu atas dasar “harga berlaku” dan atas dasar “harga konstan”. Disebut sebagai harga berlaku karena seluruh agregat dinilai dengan menggunakan harga pada tahun berjalan, sedangkan harga konstan penilaiannya didasarkan kepada harga satu tahun dasar tertentu, dalam publikasi ini digunakan harga tahun 2010.
3. Penduduk miskin adalah penduduk yang memiliki rata-rata pengeluaran per kapita per bulan di bawah Garis Kemiskinan.
4. Indeks Pembangunan Manusia (IPM) adalah ukuran ringkas rata-rata capaian/keberhasilan dimensi utama pembangunan manusia, yaitu: umur panjang dan hidup sehat, mempunyai pengetahuan, dan memiliki standar hidup yang layak.

**TECHNICAL NOTES**

1. *The main source of demographic data is population census, which is conducted every ten years. Population Census has been conducted six times since Indonesia's independence: 1961, 1971, 1980, 1990, 2000, and 2010.*
2. *PDRB are presented in two forms: at current market prices and at constant base year market prices. In presenting current market prices, all aggregates are valued at current market prices, while base year constant market prices are shown by valuing all aggregates at fixed base year prices. Year of 2010 is used as the base year in this publication.*
3. *A person whose expenditure per capita per month is below the poverty line is considered to be poor.*
4. *The Human Development Index (HDI) is a summary measure of average achievement in key dimensions of human development: a long and healthy life, being knowledgeable, and have a decent standard of living.*

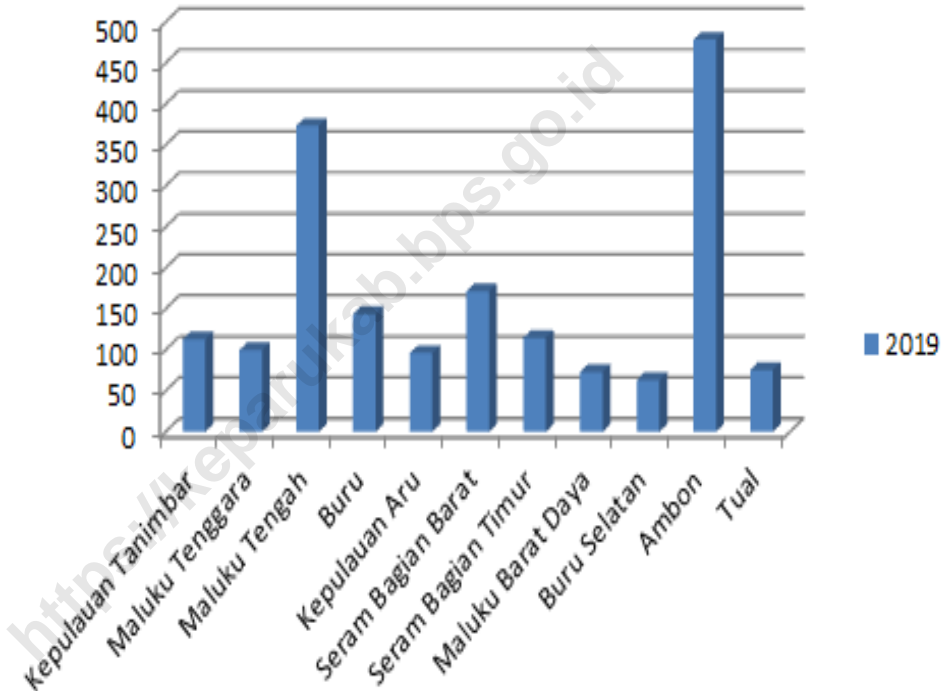
**Gambar 13.1** Indeks Pembangunan Manusia Menurut Kabupaten/Kota di Provinsi Maluku, 2019  
**Figures 13.1** Human Development Index by Regency/Municipality in Maluku Province, 2019



Sumber/Source: Badan Pusat Statistik / BPS-Statistics Indonesia

**Gambar** 13.2  
**Figures**

**Jumlah Penduduk Menurut Kabupaten/Kota di Provinsi Maluku (ribu), 2015–2019**  
**Population by Regency/Municipality in Maluku Province (thousand), 2015–2019**



Sumber/Source: Badan Pusat Statistik / BPS-Statistics Indonesia

**Tabel** 13.1 **Jumlah Penduduk Menurut Kabupaten/Kota di Provinsi Maluku (ribu), 2015–2019**  
**Table** 13.1 **Population by Regency/Municipality in Maluku Province (thousand), 2015–2019**

Kabupaten/Kota Regency/Municipality	2015	2016	2017	2018	2019
(1)	(2)	(3)	(4)	(5)	(6)
Kepulauan Tanimbar	110,43	111,03	111,82	112,43	113,01
Maluku Tenggara	98,68	99,09	99,28	99,59	99,79
Maluku Tengah	369,32	370,53	371,48	372,53	373,39
Buru	127,91	131,78	135,69	139,66	143,69
Kepulauan Aru	91,28	92,58	93,78	95	96,11
Seram Bagian Barat	169,48	170,02	170,49	170,97	171,59
Seram Bagian Timur	108,41	110,02	111,57	113,18	114,68
Maluku Barat Daya	72,28	72,504	72,67	72,84	73,10
Buru Selatan	59,29	60,32	61,33	62,27	63,328
Ambon	411,62	427,94	444,80	461,70	478,62
Tual	67,78	69,69	71,73	73,60	75,59
<b>Maluku</b>	<b>1 686,48</b>	<b>1 715,504</b>	<b>1 744,64</b>	<b>1 773,77</b>	<b>1 802,87</b>

Sumber/Source: Badan Pusat Statistik / BPS-Statistics Indonesia



**Tabel**  
**Table** 13.2

**Laju Pertumbuhan Produk Domestik Regional Bruto Atas Dasar Harga Konstan 2010 Menurut Kabupaten/Kota di Provinsi Maluku (persen), 2015–2019**  
**Rate of Growth of Gross Regional Domestic Products at Constant 2010 Prices by Regency/Municipality in Maluku Province (percent), 2015–2019**

<b>Kabupaten/Kota Regency/Municipality</b>	<b>2015</b>	<b>2016</b>	<b>2017</b>	<b>2018 *</b>	<b>2019 **</b>
<b>(1)</b>	<b>(2)</b>	<b>(3)</b>	<b>(4)</b>	<b>(5)</b>	<b>(6)</b>
Kepulauan Tanimbar	6,03	5,89	5,98	6,07	5,97
Maluku Tenggara	5,64	5,71	5,92	5,96	5,85
Maluku Tengah	5,36	5,94	5,81	5,94	5,90
Buru	5,23	5,72	6,01	6,22	6,06
Kepulauan Aru	5,02	5,25	5,93	6,05	5,82
Seram Bagian Barat	5,69	5,57	6,02	5,95	5,56
Seram Bagian Timur	5,81	5,03	3,34	0,38	1,00
Maluku Barat Daya	1,25	6,04	6,10	6,13	5,97
Buru Selatan	6,77	6,18	6,11	6,02	5,88
Ambon	6,57	6,15	6,17	6,21	5,82
Tual	5,59	5,81	5,74	5,98	5,87
<b>Maluku</b>	<b>5,48</b>	<b>5,73</b>	<b>5,82</b>	<b>5,94</b>	<b>5,57</b>

Sumber/Source: Badan Pusat Statistik / BPS-Statistics Indonesia

**Tabel 13.3** Jumlah Penduduk Miskin Menurut Kabupaten/Kota di Provinsi Maluku (ribu), 2015–2019  
**Number of Poor Population by Regency/Municipality in Maluku Province (thousand), 2015–2019**

Kabupaten/Kota Regency/Municipality	2015	2016	2017	2018	2019
(1)	(2)	(3)	(4)	(5)	(6)
Kepulauan Tanimbar	32,43	31,53	30,67	31,53	30,76
Maluku Tenggara	24,94	24,56	23,69	23,16	22,69
Maluku Tengah	81,43	80,28	78,72	74,85	74,80
Buru	23,42	23,53	23,44	23,62	23,89
Kepulauan Aru	26,14	26,48	25,37	25,68	25,62
Seram Bagian Barat	44,61	45,03	43,44	43,77	43,14
Seram Bagian Timur	27,44	26,89	26,23	26,64	26,44
Maluku Barat Daya	22,9	22,53	21,94	21,98	21,49
Buru Selatan	10,41	10,13	10,28	10,12	10,17
Ambon	17,94	19,64	19,64	21,61	21,66
Tual	16,74	17,12	17,09	17,13	17,03
<b>Maluku</b>	<b>328,4</b>	<b>327,72</b>	<b>320,51</b>	<b>320,09</b>	<b>317,69</b>

Sumber/Source: Badan Pusat Statistik / BPS-Statistics Indonesia

**Tabel**  
**Table** 13.4**Indeks Pembangunan Manusia Menurut Kabupaten/Kota  
di Provinsi Maluku, 2015–2019**  
*Human Development Index by Regency/Municipality in  
Maluku Province, 2015–2019*

Kabupaten/Kota Regency/Municipality	2015	2016	2017	2018	2019
(1)	(2)	(3)	(4)	(5)	(6)
Kepulauan Tanimbar	60,26	61,12	61,64	62,39	62,86
Maluku Tenggara	63,35	64,20	64,94	65,53	65,85
Maluku Tengah	68,85	69,54	70,09	70,60	71,25
Buru	65,75	66,63	67,61	68,25	68,91
Kepulauan Aru	60,50	61,32	62,13	63,12	63,64
Seram Bagian Barat	63,02	63,76	64,34	65,14	65,49
Seram Bagian Timur	60,27	61,15	62,06	62,98	63,74
Maluku Barat Daya	58,64	59,43	60,16	60,64	61,55
Buru Selatan	61,48	62,19	62,75	63,62	64,42
Ambon	79,30	79,55	79,82	80,24	80,81
Tual	65,20	65,64	66,25	67,21	67,74
<b>Maluku</b>	<b>67,05</b>	<b>67,60</b>	<b>68,19</b>	<b>68,87</b>	<b>69,45</b>

Sumber/Source: Badan Pusat Statistik / BPS-Statistics Indonesia







Sensus  
Penduduk  
2020

# DATA

MENCERDASKAN BANGSA  
Enlighten The Nation



**BADAN PUSAT STATISTIK  
KABUPATEN KEPULAUAN ARU**  
*BPS-Statistics of Kepulauan Aru Regency*

JL PEMDA I - Dobo 97662 Telp. (0917)21606 Fax. (0917) 21606  
Homepage : <http://www.keparukab.bps.go.id> Email : [bps8105@bps.go.id](mailto:bps8105@bps.go.id)