

Kabupaten
BOJONEGORO DALAM ANGKA
Bojonegoro Regency in Figures

2018



BADAN PUSAT STATISTIK
KABUPATEN BOJONEGORO
BPS-Statistics of Bojonegoro Regency

<https://bojonegorokab.bps.go.id>

Kabupaten Bojonegoro Dalam Angka

Bojonegoro Regency in Figures

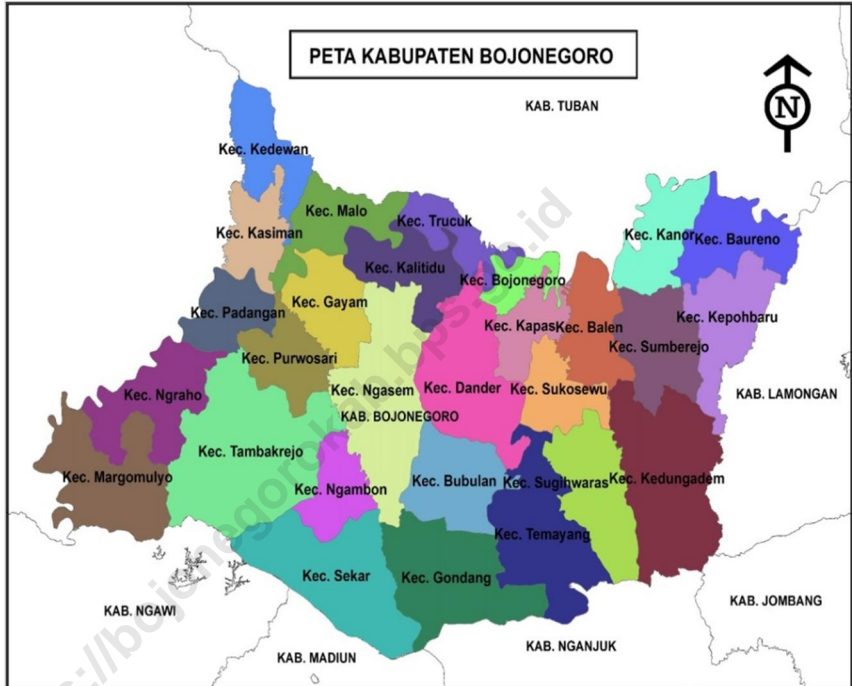
2018

ISSN	: -
No. Publikasi/ <i>Publication Number</i>	: 35220.1702
Katalog/ <i>Catalog</i>	: 1102001.3522
Ukuran Buku/ <i>Book Size</i>	: 14,8 Cm x 21 Cm
Jumlah Halaman/ <i>Number of Pages</i>	: xxx+203
Naskah/ <i>Manuscript</i>	: BPS Kabupaten Bojonegoro <i>BPS-Statistics of Bojonegoro Regency</i>
Penyunting/ <i>Editor</i>	: Seksi Integrasi Pengolahan dan Diseminasi Statistik <i>Integration Processing and Dissemination Of Statistics</i>
Desain Cover/ <i>Cover Design by</i>	: Seksi Integrasi Pengolahan dan Diseminasi Statistik <i>Integration Processing and Dissemination Of Statistics</i>
Ilustrasi Cover/ <i>Cover Illustration</i>	: Penambangan Minyak Tradisional
Diterbitkan Oleh/ <i>Published by</i>	: ©BPS Kabupaten Bojonegoro <i>BPS – Statistics of Bojonegoro Regency</i>
Dicetak oleh/ <i>Printed by</i>	: CV. Bima Media Mandiri

Dilarang mengumumkan, mendistribusikan, mengomunikasikan, dan atau menggandakan sebagian atau seluruh isi buku ini untuk tujuan komersial tanpa ijin tertulis dari Badan Pusat Statistik

Prohibited to announce, distribute, communicate, and/or copy part or all of this book for commercial purpose without permission from BPS-Statistics Indonesia

PETA WILAYAH KABUPATEN BOJONEGORO
MAP OF BOJONEGORO REGENCY



KEPALA BPS KABUPATEN BOJONEGORO
CHIEF STATISTICIAN OF BOJONEGORO REGENCY



Abdul Jamil, SE, M.Si



KATA PENGANTAR

Dengan memanjatkan puji syukur kehadirat Tuhan Yang Maha Esa atas limpahan rahmad dan karunia-Nya, publikasi “Kabupaten Bojonegoro Dalam Angka Tahun 2018” dapat diselesaikan.

“Kabupaten Bojonegoro Dalam Angka Tahun 2018” ini merupakan publikasi lanjutan dari buku sejenis tahun sebelumnya dan merupakan seri penerbitan yang menyajikan data dari berbagai aspek ekonomi dan sosial di Bojonegoro.

Tabel-tabel yang disajikan bersumber dari kegiatan rutin, seperti survei dan sensus yang dilaksanakan oleh BPS Kabupaten Bojonegoro, dan dilengkapi dengan data sekunder produk administrasi dari berbagai instansi pemerintah dan swasta yang kegiatan atau lokasinya berada di kabupaten Bojonegoro.

Kami berharap data yang tersaji dapat digunakan, tidak hanya untuk melengkapi kebutuhan informasi dasar, tetapi juga sebagai bahan untuk lebih memantapkan perencanaan dan evaluasi pembangunan di kabupaten Bojonegoro. Kritik dan saran dari berbagai pihak guna peningkatan mutu publikasi ini sangat dihargai.

Ucapan terima kasih kami sampaikan kepada Pemerintah Kabupaten Bojonegoro, dalam hal ini BAPPEDA Kabupaten Bojonegoro dan semua pihak yang telah membantu terbitnya buku ini, semoga kerja sama yang telah terjalin senantiasa berjalan dengan baik dan dapat terus ditingkatkan.

Bojonegoro, Agustus 2018

Kepala Badan Pusat Statistik
Kabupaten Bojonegoro

ABDUL JAMIL, SE, M.Si
NIP. 19610102 198203 1 001



PREFACE

First of all, no other words I would like to say expect saying thanks a lot of to God for his mercy and grant of the publishing “Book of Bojonegoro Regency In Figures 2018”.

This Book of Bojonegoro Regency In Figures 2018 is the continuation of previous-years publication. It provides various kinds of data concerning with social and economic aspect in Bojonegoro that is issued annually by BPS – Statistics of Bojonegoro Regency.

The sources of the data compiled are basically from routine activities, such as surveys and censuses, and also supplemented by the secondary data of administrative product issued by various governmental and private agencies locating in Bojonegoro Regency.

We hope that data could be used not only to fulfill the demand of basic information, but also to make the Bojonegoro development planning and evaluation steadier. Therefore we would like to put forward our highest appreciation to the related parties for their help to bring this publication into reality.

We would like to express our sincere thank to everyone and especially Government of Bojonegoro, through The Regional Development Planning Board for their help and participation for the improvement of the publicatiuon. We hope that our relationship could be improved in the future.

Bojonegoro, August 2018

Chief Statistician

BPS - Statistics of Bojonegoro Regency



ABDUL JAMIL, SE, M.Si

NIP. 19610102 198203 1 001

DAFTAR ISI

Halaman Katalog <i>Catalog Page</i>	ii
Peta Kabupaten Bojonegoro <i>Map of Bojonegoro</i>	iii
Foto Kepala BPS Kabupaten Bojonegoro <i>Chief Statistician Of Bojonegoro Regency</i>	v
Kata Pengantar Kepala BPS Kabupaten Bojonegoro <i>Foreword Chief Statistician Of Bojonegoro Regency</i>	vii
Daftar Isi <i>Content</i>	ix
Daftar Tabel <i>List of Table</i>	x
Penjelasan Umum <i>Explanatory Notes</i>	xxx

Daftar Tabel / *List of Tables*

1. Geografi dan Iklim/*Geography and Climate*

1.1 Geografi /*Geography*

1.1.1	Keadaan Umum Kabupaten Bojonegoro <i>General Conditions of Bojonegoro Regency.....</i>	5
1.1.2	Luas Wilayah Menurut Kecamatan di Kabupaten Bojonegoro 2017 <i>Total Area by Sub-Regency in Bojonegoro Regency, 2017.....</i>	6
1.1.3	Tinggi Wilayah di Atas Permukaan Laut (DPL) Menurut Kecamatan di Kabupaten Bojonegoro 2017 <i>Height Above Meal Sea Level (AMSL) in Bojonegoro Regency, 2017.....</i>	7
1.1.4	Jarak dari Ibukota Kecamatan ke Ibukota Kabupaten di Kabupaten Bojonegoro (km), 2017 <i>Distance between Sub-Regency Capital and Regency Capital in Bojonegoro Regency (km), 2017.....</i>	8
1.1.5	Nama dan Panjang Sungai di Kabupaten Bojonegoro <i>Rivers, Length and Debit of Bojonegoro Regency Water.....</i>	9

1.2 Iklim / *Climate*

1.2.1	Jumlah Curah Hujan dan Hari Hujan Menurut Bulan di Kabupaten Bojonegoro, 2017 <i>Amount of Precipitation and Number of Rainy Days by Month in Bojonegoro Regency, 2017.....</i>	10
-------	--	----

2. Pemerintahan / *Government*

2.1 Wilayah Administrasi

2.1.1	Jumlah Desa/Kelurahan Menurut Kecamatan di Kabupaten Bojonegoro, 2017	
-------	---	--

	<i>Number of Sub-Regency and Villages by Sub-Regency in Bojonegoro Regency, 2017.....</i>	15
2.1.2	Jumlah Desa, Dusun, RT dan RW Menurut Kecamatan di Kabupaten Bojonegoro, 2017 <i>Number of Sub-village, RW and RT by Sub-Regency in Bojonegoro Regency, 2017.....</i>	16
2.1.3	Linmas Menurut Jenis Kelamin di Kabupaten Bojonegoro, 2017 <i>Civil Defence by Sex Bojonegoro Regency, 2017.....</i>	17
2.2	Dewan Perwakilan Rakyat Daerah	
2.2.1	Jumlah Anggota Dewan Perwakilan Rakyat Daerah Menurut Partai Politik dan Jenis Kelamin di Kabupaten Bojonegoro, 2017 <i>Number of Members of The Regional House of Representatives by Political Parties and Sex in Bojonegoro Regency, 2017.....</i>	18
2.2.2	Produk DPRD dan Instruksi Bupati yang telah Diterbitkan di Kabupaten Bojonegoro 2017 <i>Product of Bojonegoro Legislative and Bupati Instruction 2017.....</i>	19
2.2.3	Pengaduan Masyarakat yang Diterima DPRD Kabupaten Bojonegoro 2014 – 2017 <i>Public Report to Bojonegoro Legislative 2014-2017.....</i>	20
2.2.4	Frekwensi Kegiatan DPRD Kabupaten Bojonegoro 2014-2017 <i>Frequency of Bojonegoro Legislative Activity 2014-2017</i>	21
2.3	Pegawai Negeri Sipil / Civil Servants	
2.3.1	Jumlah Pegawai Negeri Sipil Menurut Dinas/Instansi Pemerintah dan Jenis Kelamin di Kabupaten Bojonegoro, 2017	

	<i>Number of Civil Servants by Institution/Office and Sex in Bojonegoro Regency, 2017.....</i>	22
2.3.2	Jumlah Pegawai Negeri Sipil Menurut Pendidikan Tertinggi yang Ditamatkan dan Jenis Kelamin di Kabupaten Bojonegoro, 2017 <i>Number of Civil Servants by Educational Attainment and Sex in Bojonegoro Regency, 2017..</i>	24
2.3.3	Jumlah Pegawai Negeri Sipil Menurut Golongan Kepegawaian dan Jenis Kelamin di Kabupaten Bojonegoro, 2017 <i>Number of Civil Servants by Hierarchy and Sex in Bojonegoro Regency, 2017.....</i>	25
2.3.4	Tingkat Pendidikan Sekretaris Desa Kabupaten Bojonegoro 2014-2017 <i>Village Secretary by Education Level 2014-2017.....</i>	26

3. Kependudukan dan Ketenagakerjaan / Population and Employment

3.1 Kependudukan / Population

3.1.1	Jumlah Rumah Tangga dan Kepadatan Penduduk Menurut Kecamatan di Kabupaten Bojonegoro, 2017 <i>House, Population and Density by Sub-regency in Bojonegoro Regency, 2017.....</i>	31
3.1.2	Jumlah Penduduk Menurut Kelompok Umur dan Jenis Kelamin di Kabupaten Bojonegoro, 2017 <i>Population by Age Group and Sex in Bojonegoro Regency, 2017.....</i>	32
3.1.3	Jumlah Pengurusan Akta Kelahiran dan Akta Kematian Menurut Kecamatan dan Jenis Kelamin di Kabupaten Bojonegoro 2017 <i>Birth and Death Population by Sex and Sub-Regency in Bojonegoro Regency 2017.....</i>	33

3.1.4	Realisasi Pemberangkatan Transmigrasi Menurut Jenis dan Daerah Asal di Kabupaten Bojonegoro 2017 <i>Departure of Transmigrant by Type and Sub-Regency 2017</i>	34
3.1.5	Penerimaan dari Akta-akta Catatan Sipil Kabupaten Bojonegoro 2013-2017 <i>Receipt of Bojonegoro Regency Civil Registration Act, 2013-2017</i>	35
3.2	Proyeksi Penduduk / Population Projection	
3.2.1	Jumlah Penduduk dan Laju Pertumbuhan Penduduk Menurut Kecamatan dan Jenis Kelamin di Kabupaten Bojonegoro, 2010 – 2020 <i>Population Aged 15 Years and Over by Type of Activity During The Previous Week and Sex in Bojonegoro Regency, 2010-2020</i>	36
3.2.2	Perkembangan Kesempatan Kerja (Kumulatif) Menurut Lapangan Usaha di Kabupaten Bojonegoro <i>Work of Bojonegoro Vacancy by Occupation</i>	42
3.2.3	Jumlah Perusahaan dan Tenaga Kerja Per-sektor Usaha di Kabupaten Bojonegoro 2017 <i>Number of Establishment and Employee by sector in Bojonegoro Regency 2017</i>	43
3.2.4	Upah Tenaga Kerja Borongan dan Musiman Per-sektor di Kabupaten Bojonegoro 2017 <i>Worker's Salaries of Full and Regular Time of Bojonegoro Regency (Rp./Orang hari/man days) 2017</i>	44
3.2.5	Perkembangan Bursa Tenaga Kerja Kabupaten Bojonegoro 2012-2017 <i>Stack of Bojonegoro Manpower 2012-2017</i>	45

4. Sosial / Social

4.1 Pendidikan/Education

- 4.1.1 Persentase Penduduk Usia 7–24 Tahun Menurut Menurut Karakteristik dan Status Pendidikan di Kabupaten Bojonegoro, 2017
Percentage of Population Aged 7-24 Years by Characteristic and School Participation in Bojonegoro Regency, 2017..... 51
- 4.1.2 Persentase Penduduk Kabupaten Bojonegoro Usia 15 Tahun Keatas Menurut Jenis Kelamin dan Kemampuan Baca Tulis 2017
Percentage Bojonegoro residents Age 15 Years According to Gender and Literacy Ability 2017..... 52
- 4.1.3 Angka Partisipasi Sekolah (APS) Formal dan non Formal Penduduk Berumur 5-18 Tahun Menurut Jenis Kelamin dan Kelompok Umur 2017
Formal School Participation Rate (APS) Formal and non-Formal Population Aged 5-18 Years According to Gender and Age Group 2017 53
- 4.1.4 Jumlah Sekolah, Murid, dan Guru Raudlatul Athfal (RA) Menurut Kecamatan di Kabupaten Bojonegoro, 2017
Number of Schools, Pupils, Teachers, of Kindergarten by Sub-regency in Bojonegoro Regency, 2017..... 54
- 4.1.5 Banyaknya Sekolah, Kelas, Guru dan Murid Sekolah Dasar Menurut Kecamatan di Kabupaten Bojonegoro 2017
Number of Schools, Class, Teachers, and Pupils of Primary Schools by Sub-regency in Bojonegoro Regency, 2017..... 55
- 4.1.6 Jumlah Sekolah, Murid, Guru, dan Rasio Murid-Guru Madrasah Ibtidaiyah (MI) Menurut Kecamatan di

	Kabupaten Bojonegoro, 2017 <i>Number of Schools, Pupils, Teachers, and School-Teacher Ratio of Madrasah Ibtidaiyah (MI) by Sub-regency in Bojonegoro Regency, 2017.....</i>	56
4.1.7	Jumlah Sekolah, Kelas, Guru, dan Murid Sekolah Menengah Pertama Menurut Kecamatan di Kabupaten Bojonegoro, 2017 <i>Number of Schools, Class, Teachers, and Pupils of Junior High Schools by Sub-regency in Bojonegoro Regency, 2017.....</i>	57
4.1.8	Jumlah Sekolah, Murid, Guru, dan Rasio Murid-Guru Madrasah Tsanawiyah (MTs) Menurut Kecamatan di Kabupaten Bojonegoro, 2017 <i>Number of Schools, Pupils, Teachers, and School-Teacher Ratio of Madrasah Tsanawiyah (MTs) by Sub-regency in Bojonegoro Regency, 2017.....</i>	58
4.1.9	Jumlah Sekolah, Kelas, Guru, dan Murid Sekolah Menengah Atas Menurut Kecamatan di Kabupaten Bojonegoro, 2017 <i>Number of Schools, Class, Teachers, and Pupils of Senior High Schools by Sub-regency in Bojonegoro Regency, 2017.....</i>	59
4.1.10	Jumlah Sekolah, Murid, Guru, dan Rasio Murid-Guru Madrasah Aliyah Menurut Kecamatan di Kabupaten Bojonegoro, 2017 <i>Number of Schools, Pupils, Teachers, and School-Teacher Ratio of Senior High Schools by SubRegency in Bojonegoro Regency, 2017.....</i>	60
4.1.11	Jumlah Sekolah, Murid, Guru, dan Rasio Murid-Guru Sekolah Menengah Kejuruan Menurut Kecamatan di Kabupaten Bojonegoro, 2017 <i>Number of Schools, Pupils, Teachers, and School-Teacher Ratio of Vocational High Schools by Sub-Regency in Bojonegoro Regency, 2017.....</i>	61

4.1.12	Jumlah Kejar Paket A, Murid dan Tutor Menurut Kecamatan di Kabupaten Bojonegoro 2017 <i>Number of Package A, Pupils, Teachers, and School-Teacher Ratio by Sub-Regency in Bojonegoro Regency, 2017</i>	62
4.1.13	Jumlah Kejar Paket B, Murid dan Tutor Menurut Kecamatan di Kabupaten Bojonegoro 2017 <i>Number of Package B, Pupils and Teacher by Sub-Regency in Bojonegoro Regency, 2017</i>	63
4.1.14	Jumlah Kejar Paket C, Murid dan Tutor Menurut Kecamatan di Kabupaten Bojonegoro 2017 <i>Number of Package C, Pupils, Teachers, and School-Teacher Ratio by Sub-Regency in Bojonegoro Regency, 2017</i>	64
4.1.15	Jumlah PAUD non Formal, Murid dan Tutor Menurut Kecamatan di Kabupaten Bojonegoro 2017 <i>Number of PADU, Pupils and Teachers by Sub-Regency in Bojonegoro Regency, 2017</i>	65
4.1.16	Jumlah PKBM, Murid dan Tutor Menurut Kecamatan di Kabupaten Bojonegoro 2017 <i>Number of PKBM, Pupils and Teachers by Sub-Regency in Bojonegoro Regency, 2017</i>	66
4.1.17	Banyaknya Kursus, Murid dan Tutor Menurut Kecamatan di Kabupaten Bojonegoro 2017 <i>Number of Courses, Pupils and Teachers by Sub-Regency in Bojonegoro Regency, 2017</i>	67
4.1.18	Jumlah Murid Kelas VI dan Peserta EBTA SD di Kabupaten Bojonegoro 2008/2009 - 2016/2017 <i>Number of Pupils of 6th level of Primary School of Bojonegoro Regency 2008/2009 - 2016/2017</i>	68
4.2	Kesehatan/Health	
4.2.1	Jumlah Fasilitas Kesehatan Menurut Kecamatan di Kabupaten Bojonegoro, 2017	

	<i>Number of Health Facilities by Sub-Regency in Bojonegoro Regency 2017.....</i>	69
4.2.2	Jumlah Tenaga Kesehatan Menurut Kecamatan di Kabupaten Bojonegoro , 2017 <i>Number of Health Personnel by Sub-regency in Bojonegoro Regency, 2017.....</i>	70
4.2.3	Jumlah Dokter Spesialis, Dokter Umum, dan Dokter Gigi Menurut Sarana Pelayanan Kesehatan di Kabupaten Bojonegoro, 2017 <i>Number of Specialist Doctor, Generalist Doctor, and Dentist by Type of Health Facility in Bojonegoro Regency, 2017.....</i>	71
4.2.4	Persentase Penolong Proses Kelahiran di Kabupaten Bojonegoro Menurut Kecamatan , 2017 <i>Percentage of Birth Attendant in Bojonegoro Regency by Sub-Regency, 2017.....</i>	72
4.2.5	Persentase Balita Yang Pernah Mendapat Imunisasi Menurut Kabupaten Bojonegoro, 2017 <i>Percentage of Children Under Five Years Who Had Immunization by Bojonegoro Regency, 2017.....</i>	73
4.2.6	Jumlah Kasus 10 Penyakit Terbanyak di Kabupaten Bojonegoro, 2017 <i>Number of Cases of the 10 Most Diseases in Bojonegoro Regency, 2017.....</i>	75
4.2.7	Jumlah Bayi Lahir, Bayi Berat Badan Lahir Rendah (BBLR), BBLR Dirujuk, dan Bergizi Buruk Menurut Kabupaten Bojonegoro , 2017 <i>Number of Births, Babies with Low Birth Weights (LBW), Treated LBW, and Malnutrition Cases by Bojonegoro Regency, 2017.....</i>	76
4.2.8	Jumlah Ibu Hamil, Melakukan Kunjungan K1, Melakukan Kunjungan K4, Kurang Energi Kronis (KEK), dan Mendapat Tablet Zat Besi (Fe) di Kabupaten Bojonegoro , 2012–2017	

	<i>Number of Pregnant Women, Those with One Visit and four Visits of Antenatal Care, Chronic Energy Deficiency (CED), and Receiving Iron Supplement in Bojonegoro Regency, 2012–2017.....</i>	77
4.2.9	Jumlah Kasus HIV/AIDS, IMS, DBD, Diare, TB, dan Malaria Menurut Kabupaten Bojonegoro , 2017 <i>Number of Cases of HIV/AIDS, Sexually Transmitted Infection, Dengue Fever, Diarrhea, Tuberculosis (TB) and Malaria by Bojonegoro Regency, 2017.....</i>	78
4.2.10	Jumlah Remaja Usia 15-24 Tahun yang Mendapat Penyuluhan Tentang Kesehatan Reproduksi (Kespro), HIV, AIDS, dan Keluarga Berencana (KB) Kabupaten Bojonegoro 2017 <i>Number of Young People Aged 15-24 Who Had Counselling on Reproductive Health, HIV, AIDS, and Family Planning, Bojonegoro Regency 2017</i>	79
4.2.11	Jumlah Klinik Keluarga Berencana (KKB) dan Pos Pelayanan Keluarga Berencana Desa (PPKBD) Menurut Kabupaten Bojonegoro , 2017 <i>Number of Family Planning Clinics and Village Family Planning Service Units by Bojonegoro Regency, 2017...</i>	80
4.2.12	Jumlah Pemegang Kartu BPJS di Kabupaten Bojonegoro 2017 <i>Member of Healthy Insurance in Bojonegoro Regency 2017.....</i>	81
4.2.13	Kasus Penyakit Demam Berdarah di Kabupaten Bojonegoro Tahun 2008-2017 <i>Casus of 'Demam Berdarah' Diseases by Bojonegoro Regency 2008-2017.....</i>	82
4.2.14	Pasangan Usia Subur (PUS), Kabupaten Bojonegoro <i>Fertile Age Couple of Bojonegoro Regency 2017</i>	83
4.2.15	Peserta KB Aktif Kabupaten Bojonegoro 2017 <i>Active KB Participants in Bojonegoro regency 2017....</i>	84
4.2.16	Jumlah Pengunjung Klinik/Poliklinik di Kabupaten	

	Bojonegoro 2014-2017	
	<i>Number of Visitor Clinic/Policlinic in Bojonegoro Regency 2014-2017.....</i>	85
4.2.17	Penyandang Cacat dan Orang Jompo / Lanjut Usia di kabupaten Bojonegoro 2014-2017	
	<i>Handicaped Personand Decrepit Elderly in Bojonegoro Regency 2014-2017.....</i>	86
4.2.18	Penerimaan Darah Menurut Jenis Donor dan Relawan PMI di Kabupaten Bojonegoro 2014-2017	
	<i>Blood Receipts by Type of Donors and PMI Volunteers In Bojonegoro Regency 2014-2017.....</i>	87
4.2.19	Banyaknya Donasi Darah, Golongan Darah Menurut Kelompok Umur Kab Bojonegoro Tahun 2017	
	<i>Blood Donation, Blood Type by Age Group in Bojonegoro Regency 2017</i>	88
4.2.20	Permintaan Darah di Kabupaten Bojonegoro Tahun 2017	
	<i>Blood Demand in Bojonegoro Regency 2017</i>	89
4.3	Agama/Religion	
4.3.1	Jumlah Penduduk Menurut Kecamatan dan Agama yang Dianut di Kabupaten Bojonegoro, 2017	
	<i>Population by Sub-regency and Religion in Bojonegoro Regency, 2017.....</i>	90
4.3.2	Jumlah Tempat Peribadatan Menurut Kecamatan di Kabupaten Bojonegoro , 2017	
	<i>Number of Worship Facilities by Sub- regency in Bojonegoro Regency, 2017.....</i>	91
4.4	Kriminalitas/Crime	
4.4.1	Jumlah Tindak Pidana Menurut Kecamatan di Kabupaten Bojonegoro, 2015–2017	
	<i>Number of Reported Criminal Cases by Sub-Regency in</i>	

	<i>Bojonegoro Regency, 2015–2017.....</i>	92
4.4.2	Persentase Penyelesaian Tindak Pidana Menurut Kepolisian Resort di Kabupaten Bojonegoro, 2014– 2017 <i>Percentage of Crime Clearance Rate by Regency Police Office in Bojonegoro Regency, 2014–2017.....</i>	93
4.4.3	Penerbitan SIM Menurut Golongan dan Kecamatan di Kabupaten Bojonegoro 2017 <i>Published of Drive Test Certificate and Sub-Regency in Bojonegoro Regency 2017.....</i>	94
4.4.4	Jumlah Kecelakaan Lalu Lintas Jalan Raya dan Korbannya di Kabupaten Bojonegoro 2014-2017 <i>Number of Main Road Traffic Accident and the Sacrifice, Bojonegoro Regency 2014-2017</i>	95
4.4.5	Jumlah Perkara yang Diterima dan Diselesaikan di Pengadilan Negeri Kabupaten Bojonegoro 2011-2017 <i>Criminal Cases Received and Sentenced by Court of First Instance 2011-2017.....</i>	96
4.4.6	Perkara yang Diterima Oleh Pengadilan Agama Menurut Jenis Perkara di Kabupaten Bojonegoro 2014-2017 <i>Criminal Cases Received by Religion Court in Bojonegoro Regency 2014-2017.....</i>	97
4.5	Bencana Alam/ <i>Natural Disaster</i>	
4.5.1	Jumlah Korban Jiwa Meninggal Akibat Bencana Alam Menurut Jenisnya di Kabupaten Bojonegoro 2014- 2017 <i>Number of Sacrifice of Earth Accident by Type in Bojonegoro Regency 2014-2017.....</i>	98

5. Pertanian / Agriculture

5.1 Tanaman Pangan / Food Crops

- 5.1.1 Luas Lahan Sawah Menurut Kecamatan dan Jenis Pengairan di Kabupaten Bojonegoro (hektar), 2017
Area of Wetland by Sub-Regency and Type of Irrigation in Bojonegoro Regency, 2017,..... 103
- 5.1.2 Luas Lahan Tegal/Kebun, Ladang/Huma, dan Lahan yang Sementara Tidak Diusahakan Menurut Kecamatan di Kabupaten Bojonegoro (hektar), 2017
Area of Dry Field/Garden, Shifting Cultivation, Land and Temporarily Unused Land by Sub-Regency in Bojonegoro regency (hectare), 2017...... 104
- 5.1.3 Luas Lahan Tegal/Huma, dan Lahan yang Sementara Tidak Diusahakan Menurut Kecamatan di Kabupaten Bojonegoro (hektar) 2017
Area Of Dry Field/garden, ShiftingCultivation, Land and Temporarily Unused Land by Sub-Regency in Bojonegoro Regency (Hectare) 2017...... 105
- 5.1.4 Luas Panen Padi Sawah dan Padi Ladang Menurut Kecamatan di Kabupaten Bojonegoro (Ha) , 2017
Harvested Area of Wetland and Dryland Paddy by Sub-Regency in Bojenegoro Regency (Ha), 2017...... 106
- 5.1.5 Produksi Padi Sawah dan Padi Ladang Menurut Kecamatan di Kabupaten Bojonegoro , 2017 (Ton)
Production of Wetland and Dryland Paddy by Sub-Regency in Bojenegoro Regency, 2017 (Ton),..... 107
- 5.1.6 Luas Panen Jagung, Kedelai, Kacang Tanah, Kacang Hijau, Ubi Kayu, Ubi Jalar Menurut Kecamatan di Kabupaten Bojonegoro, 2017
Harvested Area of Maize, Soybean, Peanut, Mungbean, Cassava, and Sweet Potato by Sub-regency in Bojonegoro Regency, 2017...... 108

5.1.7	Produksi Jagung, Kedelai, Kacang Tanah, Kacang Hijau, Ubi Kayu, Ubi Jalar Menurut Kecamatan di Kabupaten Bojonegoro, 2017 (Ton) <i>Production of Maize, Soybean, Peanut, Mungbean, Cassava, and Sweet Potato by Sub-Regency in Bojonegoro Regency, 2017 (Ton).....</i>	109
5.2	<i>Hortikultura / Horticulture</i>	
5.2.1	Luas Panen Tanaman Sayuran Menurut Kecamatan dan Jenis Sayuran di Kabupaten Bojonegoro , 2017 <i>Harvested Area of Vegetables by Sub-regency and Kind of Plant in Bojonegoro Regency, 2017.....</i>	110
5.2.2	Produksi Tanaman Sayuran Menurut Kecamatan dan Jenis Sayuran di Kabupaten Bojonegoro , 2017 <i>Production of Vegetables by Sub-regency and Kind of Plant in Bojonegoro Regency, 2017.....</i>	111
5.2.3	Luas Panen Buah-buahan Menurut Kecamatan dan Jenis Buah di Kabupaten Bojonegoro , 2017 <i>Harvested Area of Fruits by Sub-regency and Kind of Fruit in Bojonegoro Regency, 2017.....</i>	112
5.2.4	Produksi Buah-buahan Menurut Kecamatan dan Jenis Buah di Kabupaten Bojonegoro , 2017 <i>Production of Fruits by Sub-regency and Kind of Fruit in Bojonegoro Regency, 2017.....</i>	113
5.3	<i>Perkebunan / Estate Crops</i>	
5.3.1	Luas Tanaman Perkebunan Menurut Kecamatan dan Jenis Tanaman di Kabupaten Bojonegoro (hektar), 2017 <i>Planted Area of Estate Crops by Sub-regency and Kind of Crop in Bojonegoro Regency (hectare), 2017,.....</i>	114
5.3.2	Produksi dan Produktivitas Tanaman Perkebunan di Kabupaten Bojonegoro 2017	

	<i>Product and Productivity of Horticultural Plants in Bojonegoro Regency, 2017</i>	115
5.4	Peternakan/ <i>Livestock</i>	
5.4.1	Populasi Ternak Menurut Kecamatan dan Jenis Ternak di Kabupaten Bojonegoro , 2017 <i>Livestock Population by Sub-Regency and Kind of Livestock in Bojonegoro Regency, 2017</i>	117
5.4.2	Populasi Unggas Menurut Kecamatan dan Jenis Unggas di Kabupaten Bojonegoro , 2017 <i>Poultry Population by Sub-regency and Kind of Poultry in Bojonegoro Regency, 2017</i>	118
5.4.3	Jumlah Ternak yang Dipotong Menurut Kecamatan dan Jenis Ternak di Kabupaten Bojonegoro , 2017 <i>Livestock Slaughtered by Sub-Regency and Kind of Livestock in Bojonegoro Regency, 2017</i> ,.....	120
5.4.4	Produksi Daging, telur dan Susu Menurut Kecamatan dan Jenis Kelamin , 2017 <i>Production of Meat, Eggs and Milk by Sub-Regency and Kind of Livestock, 2017</i> ,.....	121
5.5	Perikanan/ <i>Fishery</i>	
5.5.1	Jumlah Rumah Tangga Perikanan Tangkap Menurut Kecamatan dan Subsektor di Kabupaten Bojonegoro , 2016 dan 2017 <i>Number of Fish Capture Households by Sub-Regency and Sub-sector in Bojonegoro Regency, 2016 and 2017</i>	123
5.5.2	Produksi Perikanan Tangkap Menurut Kecamatan dan Subsektor di Kabupaten Bojonegoro (ton), 2016 dan 2017 <i>Production of Fish Capture by Sub-Regency and Subsector in Bojonegoro Regency (ton), 2016 and</i>	

	2017.....	124
5.5.3	Jumlah Rumah Tangga Perikanan Budidaya Menurut Kecamatan dan Jenis Budidaya di Kabupaten Bojonegoro , 2017 <i>Number of Aquaculture Households by Sub-Regency and Type of Aquaculture in Bojonegoro Regency, 2017.....</i>	125
5.5.4	Produksi Perikanan Budidaya Menurut Kecamatan dan Subsektor di Kabupaten Bojonegoro (ton), 2017 <i>Production of Fish Aqua Culture by Sub-regency and Subsector in Bojonegoro Regency (ton), 2017.....</i>	126
5.5.5	Jumlah Perahu/Kapal Menurut Kecamatan dan Jenis Kapal di Kabupaten Bojonegoro , 2017 <i>Number of Fishing Boats by Sub-Regency and Type of Boat in Bojonegoro Regency, 2017.....</i>	127
5.5.6	Produksi Ikan di Kabupaten Bojonegoro 2017 (Ton) <i>Production of Fish 2017 (Ton).....</i>	128
6.	Industri, Pertambangan, Energi dan Konstruksi / <i>Industry, Mining, Energy, and Construction</i>	133
6.1	Perindustrian / <i>Industry</i>	
6.1.1	Jumlah Perusahaan Menurut SIUP di Kabupaten Bojonegoro dirinci Perbulan, 2017 <i>Number of Establishments According SIUP in Bojonegoro Regency Specified by Month, 2017.....</i>	135
6.1.2	Jumlah Tenaga Kerja Menurut SIUP di Kabupaten Bojonegoro Dirinci Perbulan 2017 <i>Number of Establishment According SIUP in Bojonegoro Regency Specified Monthly, 2017</i>	136
6.2	Energi/ <i>Energy</i>	
6.2.1	Daya Terpasang, Produksi, dan Distribusi Listrik PT. PLN (Persero) pada Cabang/Ranting PLN di Kabupaten	

	Bojonegoro, 2012–2017 <i>Installed Capacity, Production, and Distribution of Electricity of State Electricity Company at Branch Level in Bojonegoro Regency, 2012–2017.....</i>	137
7.	Perdagangan /Trade	
7.1.1	Jumlah Koperasi Menurut Jenis Koperasi dan Kecamatan di Kabupaten Bojonegoro , 2017 <i>Number of Cooperatives by Type of Cooperative and Sub-Regency in Bojonegoro Regency, 2017.....</i>	
7.1.2	Jumlah Anggota, Pengurus dan Pekerja Koperasi 2017 <i>Number of Members, Organizer and Worker 2017.....</i>	143
7.1.3	Jumlah Nasabah Pegadaian Persero 2017 <i>Number of Pawnshop's Relation 2017.....</i>	144
		145
8.	Hotel dan Pariwisata/ Hotel and Tourism	
8.1	Hotel dan Pariwisata	
8.1.1	Jumlah Akomodasi Hotel Menurut Kecamatan di Kabupaten Bojonegoro , 2016 dan 2017 <i>Number of Hotel Accomodations by Sub-Regency in Bojonegoro Regency, 2016 and 2017.....</i>	
8.1.2	Jumlah Restoran/Rumah Makan Kecamatan di Kabupaten Bojonegoro , 2015-2017 <i>Number of Restaurant by Sub-Regency in Bojonegoro Regency, 2015-2017.....</i>	151
8.1.3	Jumlah Wisatawan Mancanegara dan Domestik di Kabupaten Bojonegoro , 2012–2017 <i>Number of International and Domestic Visitors in Bojonegoro Regency, 2012–2017.....</i>	152
8.1.4	Banyaknya Tenaga Kerja Menurut Hotel di Kabupaten Bojonegoro 2017 <i>The number of Workers by Hotel in Bojonegoro Regency 2017.....</i>	153
		154

9. Transportasi dan Komunikasi/Transportation and Communication

9.1 Transportasi

- 9.1.1 Rekapitulasi Kondisi Ruas Jalan Provinsi di Wilayah UPT Pengelolaan Jalan dan Jembatan di Kabupaten Bojonegoro 2017
Recapitulation of Condition Roads in Province in the Area of UPT Managements of Roads and Bridges in Bojonegoro Regency 2017 159
- 9.1.2 Panjang Jalan Menurut Status Jalan di Kabupaten Bojonegoro (km), 2017
Length of Roads by Type in Bojonegoro Regency (km), 2017..... 162

9.2 Komunikasi/Communication

- 9.2.1 Frekwensi Kegiatan Operasi Komunikasi dan Informatika Menurut Jenis Keegiatannya di Kabupaten Bojonegoro 2016-2017
Frequency Activity of Informatica and Communication Service in Bojonegoro Regency 2016-2017..... 163
- 9.2.2 Sarana Komunikasi dan Informatika Menurut Jenisnya di Kabupaten Bojonegoro 2016-2017
Instrument of Informatica and Communication Bojonegoro Regency 2016-2017..... 164

10. Keuangan Daerah dan Harga / Local Finance and Price

10.1 Keuangan Daerah/Local Finance

- 10.1.1 Realisasi Pendapatan Pemerintah Kabupaten Bojonegoro Menurut Jenis Pendapatan (juta rupiah), 2015-2017
Actual Revenues of Government of Bojonegoro Regency by Source of Revenues (millions rupiahs),

	2015–2017.....	169
10.1.2	Target dan Realisasi Penerimaan Pajak Bumi dan Bangunan Kabupaten Bojonegoro 2017 (Rupiah) <i>Target and Realization of Land and Building Taxes, Bojonegoro Regency 2017 (Rp.).....</i>	170
10.1.3	Target dan Realisasi Pendapatan Asli Daerah Kabupaten Bojonegoro 2016-2017 <i>Target and Realization of Income Internal Revenue Service Bojonegoro Regency 2016-2017.....</i>	172

11. Pengeluaran Penduduk dan Konsumsi Makanan / *Population Expenditure and Food Consumption*

11.1.1	Rata-rata Pengeluaran Perkapita Sebulan Menurut Kelompok Barang dan Kuintil Pengeluaran 2017 <i>Average Spending Percapita a month by Group of Goods and Quintile Spending 2017</i>	177
11.1.2	Rata-rata Konsumsi Kalori per-kapita Menurut Kelompok Barang dan Quintil Pengeluaran 2017 <i>Average Calorie Consumption Capita a Day by Group of Goods and Quintile Spending 2017</i>	178
11.1.3	Rata-rata Konsumsi Protein per-Kapita Sehari Menurut Kelompok Barang dan Quintile Pengeluaran, 2017 <i>Average Protein Consumption Capita a Day by Group of Goods and Quintile Spending 2017</i>	179

12. Pendapatan Regional/ *Regional Income*

12.1.1	PDRB Atas Dasar Harga Berlaku Menurut Lapangan Usaha 2015-2017 (Juta Rupiah) <i>GRDP at Current Market Prices of Bojonegoro Regency by Industry 2015-2017 (Million Rupiah).....</i>	187
12.1.2	PDRB Atas Dasar Harga Konstan Menurut Lapangan Usaha 2015-2017 (Juta Rupiah)	

	<i>GRDP at Constant Market Price of Bojonegoro Regency by Industry 2015-2017 (Million Rupiah).....</i>	188
12.1.3	Distribusi Persentase PDRB Menurut Lapangan Usaha 2015-2017 (Persen) <i>Percentage Distribution of GRDP by Industry</i>	189
12.1.4	Laju Pertumbuhan PDRB Menurut Lapangan Usaha Development 2015-2017 <i>Development Index GRDP by Industry</i>	190
12.1.5	Laju Pertumbuhan Index Implisit PDRB Menurut Lapangan Usaha 2015-2017 <i>Index GRDP Implicit by Industry</i>	191

13. Perbandingan Antar Kabupaten/ Regency/Municipal Comparison

13.1.1	Jumlah Penduduk Menurut Kabupaten/Kota di Propinsi Jawa Timur (Ribu), 2014-2017 <i>Population by Regency /Municipality In Jawa Timur Province (Thousand) 2014-2017</i>	197
13.1.2	Laju Pertumbuhan PDRB ADHK 2010 Menurut Kabupaten/Kota di Provinsi Jawa Timur 2014-2017 <i>Growth Rate of GRDP at 2010 Constant Market Prices by Regency/Municipality in Jawa Timur Province (Percent) 2014-2017</i>	198
13.1.3	Indeks Pembangunan Manusia Menurut Kabupaten/Kota di Provinsi Jawa Timur 2014-2017 <i>Human Development Index by Regency/Municipality in Jawa Timur Province, 2014-2017</i>	199
13.1.4	Produk Domestik Regional Bruto Atas Dasar Harga Berlaku Menurut Kabupaten/Kota di Provinsi Jawa Timur (milliar Rupiah) 2014-2017 <i>Gross Regional Domestic Product at Current Market Prices by Regency/Municipality in Jawa Timur Province (billion rupiahs), 2014-2017</i>	200
13.1.5	Produk Domestik Regional Bruto Atas Dasar Harga	

	Konstan 2010 Menurut Kabupaten/Kota di Provinsi Jawa Timur (miliar rupiah), 2014-2017 <i>Gross Regional Domestic Product at 2010 Constant Market Prices by Regency/Municipality in Jawa Timur Province (billion rupiahs), 2014-2017</i>	201
13.1.6	Produk Domestik Regional Bruto Perkapita Atas Dasar Harga Konstan 2010 Menurut Kabupaten/Kota di Provinsi Jawa Timur (Ribu Rupiah), 2014-2017 <i>Per Capita Gross Regional Domestic Product at 2010 Constant Market Prices by Regency/Municipality in Jawa Timur Province (Thousand Rupiahs), 2014-2017</i>	202
13.1.7	Produk Domestik Regional Bruto Perkapita Atas Dasar Harga Berlaku Menurut Kabupaten/Kota di Provinsi Jawa Timur (Ribu Rupiah), 2014-2017 <i>Per Capita Gross Regional Domestic Product at Current Market Prices by Regency/Municipality in Jawa Timur Province (Thousand Rupiahs), 2014-2017</i>	203

PENJELASAN UMUM / EXPLANATORY NOTES

Tanda – tanda, satuan – satuan dan lain – lain yang digunakan dalam Publikasi ini adalah sebagai berikut :

Symbols, measurement units and others acronyms which are used in this Publication are as follows :

1. TANDA – TANDA / SYMBOLS

Data tidak tersedia / <i>Data not available</i>	: ts/na
Data dapat diabaikan / <i>Data negligible</i>	: -
Tanda desimal / <i>Decimal point</i>	: .
Angka sementara / <i>Preliminary figures</i>	: *
Angka sangat sementara / <i>Very – very preliminary figures</i>	: **
Angka diperbaiki / <i>Revised figures</i>	: r
Angka perkiraan / <i>Estimated figures</i>	: e
Rupiah / <i>Rupiahs</i>	: Rp
Dollar Amerika / <i>US dollars</i>	: \$
Meter / <i>meter</i>	: m
Meter persegi / <i>Meter per square</i>	: m ²
Kilometer / <i>Kilometer</i>	: km
Kilometer persegi / <i>Kilometer per square</i>	: km ²
Hektar / <i>Hectare</i>	: ha

2. SATUAN / UNITS

Meter (m) / <i>meters (m)</i>	: 1 00 cm
Kilometer (km) / <i>kilometers (km)</i>	: 1 000 meter
Kwintal (kw) / <i>quintal (ql)</i>	: 1 00 kg
Ton / <i>ton</i>	: 1 000 kg
Liter / <i>litre</i>	: 1 000 ml

Satuan lain : pohon, ekor, butir, helai / lembar, jam, menit, persen
Others units : trees, heads, pieces, tin, hour, minute, percents

1. GEOGRAFI/ GEOGRAPHY

Hari hujan terbanyak terjadi pada Bulan Januari-April

Jumlah hari hujan tahun 2017 mencapai 97



TAHUN 2017

Kawasan pertanian umumnya ditanami padi pada musim penghujan, dan tembakau pada musim kemarau

Sementara itu, untuk menanggulangi kekurangan air untuk keperluan pengairan lahan pertanian di musim kemarau, dilakukan dengan menaikkan air dari Sungai Bengawan Solo melalui pompanisasi. Yang tersebar di 9 kecamatan yang meliputi 49 desa.

Penjelasan Teknis

Secara astronomis Kabupaten Bojonegoro terletak pada posisi $112^{\circ}25'$ - $112^{\circ}09'$ Bujur Timur dan $6^{\circ}59'$ - $7^{\circ}37'$ Lintang Selatan. Berdasarkan posisi geografis, Kabupaten Bojonegoro memiliki batas-batas : Selatan Kabupaten Madiun, Nganjuk dan Ngawi, Timur Kabupaten Lamongan, utara Kabupaten Tuban, dan Barat Kabupaten Blora Propinsi Jawa Tengah.

Secara administratif Kabupaten Bojonegoro terbagi menjadi 28 kecamatan dan 430 desa/kelurahan

Sumber data dan informasi keadaan geografi dan iklim Kabupaten Bojonegoro berasal dari Kantor Pengairan.

Bengawan Solo mengalir dari selatan, menjadi batas alam dari Provinsi Jawa Tengah, kemudian mengalir ke arah timur, di sepanjang wilayah utara Kabupaten Bojonegoro. Bagian utara merupakan Daerah Aliran Sungai Bengawan Solo yang cukup subur dengan pertanian yang ekstensif.

Data curah hujan merupakan hasil data kompilasi yang dapat dilihat pada tabel : 1.1.3 tentang tinggi dari Permukaan Laut, Banyaknya hari hujan, rata-rata curah hujan per hari hujan.

Technical Explanation

Astronomically, Bojonegoro is located between $112^{\circ}25'$ and $112^{\circ}09'$ east longitude, and between $6^{\circ}59'$ and $7^{\circ}37'$ South latitude. In Terms of geographic position, Bojonegoro has boundaries as follows South – Madiun, Nganjuk and Ngawi, East – Lamongan, North Tuban, West Blora of Central Java

Bojonegoro has 28 subRegency and 430 village.

The data and information of geographical and climate condition of Bojonegoro Regency are Irrigation Office

Bengawan Solo flowing from the south, the natural boundary of the Province of Central Java, and then flows eastward along the northern Bojonegoro. The northern part of the Bengawan Solo River Basin are quite fertile with extensive agriculture.

The data presented is divided can be seen in table 1.1.3 : number of rainfall everyday and number of rainy days.

Kawasan pertanian umumnya ditanami padi musim penghujan, dan tembakau pada musim kemarau. Bagian selatan adalah pegunungan kapur, bagian dari rangkaian Pegunungan Ken-deng. Bagian barat laut (berbatasan dengan Jawa Tengah) adalah bagian dari rangkaian Pegunungan Kapur Utara.

Bojonegoro hanya memiliki 22 stasiun penangkar hujan, yang tersebar di 15 kecamatan. Tabel 1.2.3 mencatat dari 12 bulan, hujan paling sering terjadi pada bulan februari, dan hujan paling sedikit terjadi pada bulan juli-september.

Sementara itu, untuk menanggulangi kekurangan air untuk keperluan pengairan lahan pertanian di musim kemarau, dilakukan dengan menaikkan air dari Sungai Bengawan Solo melalui pompanisasi. Yang tersebar di 9 kecamatan yang meliputi 49 desa.

Agricultural area is generally planted with rice during the rainy season, and tobacco in the dry season. The southern part is limestone mountains, part of a series Kendeng Mountains. Northwestern part (bordering Central Java) is part of the Northern Limestone Mountains.

Bojonegoro only has 22 stations of rain, spread over 15 Regencys. Table 1.2.3 records of 12 months, the rain is most often in february, and the rain is most a little in july-September.

Meanwhile, to overcome insufficiency irrigate for agriculture farm irrigating in dry season, done with by boosting up water from Bengawan Solo River of through pompanisasi. This Pompanisasi is gone the round of in 9 Sub-regency covering 49 village.

1.1 GEOGRAFI/GEOGRAPHY

Tabel 1.1.1 **Keadaan Umum Kabupaten Bojonegoro**
Table 1.1.1 **General Conditions of Bojonegoro Regency**

Keadaan Geografis Kabupaten Bojonegoro/ *Geographical Condition*

Kabupaten Bojonegoro secara umum terletak antara :
Geographically the Bojonegoro Regency has between :
112 ° 25 ' dan/and 112 ° 09 ' Bujur Timur/ *East Longitude* Latitude
6 ° 59 ' dan/and 7 ° 37 ' Lintang Selatan/*South*

Kabupaten Bojonegoro dibatasi :
Bojonegoro Regency was bounded by :

Sebelah selatan <i>In the south side by</i>	: Kabupaten Madiun, Nganjuk dan Ngawi <i>: Madiun, Nganjuk and Ngwai Regency</i>
Sebelah Barat <i>In the west side by</i>	: Kabupaten Blora <i>: Blora Regency</i>
Sebelah Utara <i>In the north side</i>	: Kabupaten Tuban <i>: Tuban Regency</i>
Sebelah Timur <i>In the east side by</i>	: Kabupaten Lamongan <i>: Lamongan Regency</i>

Kabupaten Bojonegoro terdiri atas dataran rendah yang meliputi sepanjang aliran sungai bengawan solo dan dataran tinggi di bagian selatan termasuk daerah gunung pandan, kramat, dan gajah.

Sumber: Badan Pusat Statistik Kabupaten Bojonegoro
Source: BPS - *Statistic of Bojonegoro Regency*

Luas Wilayah Menurut Kecamatan di Kabupaten Bojonegoro, 2017

Tabel 1.1.2
Table

Total Area by Sub-Regency in Bojonegoro Regency, 2017

	Kecamatan Sub-Regency	Luas (km ²) Total Area (square.km)	Persentase Percentage
	(1)	(2)	(3)
1	Margomulyo	139,68	6,05
2	Ngraho	71,48	3,10
3	Tambakrejo	209,52	9,08
4	Ngambon	48,65	2,11
5	Sekar	130,24	5,65
6	Bubulan	84,73	3,67
7	Gondang	107,01	4,64
8	Temayang	124,67	5,40
9	Sugihwaras	87,15	3,78
10	Kedungadem	145,15	6,29
11	Kepohbaru	79,64	3,45
12	Baureno	66,37	2,88
13	Kanor	59,78	2,59
14	Sumberejo	76,58	3,32
15	Balen	60,52	2,62
16	Sukosewu	47,48	2,06
17	Kapas	46,38	2,01
18	Bojonegoro	25,71	1,11
19	Trucuk	36,71	1,59
20	Dander	118,36	5,13
21	Ngasem	147,21	6,38
22	Gayam	50,05	2,17
23	Kalitidu	65,95	2,86
24	Malo	65,41	2,84
25	Purwosari	62,32	2,70
26	Padangan	42,00	1,82
27	Kasiman	51,80	2,25
28	Kedewan	56,51	2,45
	Bojonegoro	2 307,06	100,00

Sumber: Badan Pusat Statistik Kabupaten Bojonegoro

Source: BPS - Statistic of Bojonegoro Regency

Tabel
Table 1.1.3

Tinggi Wilayah di Atas Permukaan Laut (DPL) Menurut Kecamatan di Kabupaten Bojonegoro, 2017
Height Above Mean Sea Level (AMSL) by Sub-Regency in Bojonegoro Regency, 2017

	Kecamatan Sub-Regency	Nama Pos	Tinggi dari Permukaan Laut/Altitude	Stasiun Penangkar Hujan/ Rainfall Station
	(1)	(2)	(3)	(4)
1	Ngraho	Krg nongko	38	1
2	Gondang	Gondang	-	1
		Sukun	-	1
3	Temayang	Tretes	115	1
		Sugihan	-	1
4	Kedungadem	Kd adem	42	1
5	Kepohbaru	Tlogorejo	23	1
		Simorejo	9	1
		Kerjo	9	1
		Cawak	-	1
6	Baureno	Baureno	28	1
7	Kanor	Kanor	9	1
8	Sumberrejo	Sbrrejo	14	1
		Mekuris	-	1
9	Balen	Balen	-	1
10	Sukosewu	Klepek	-	1
11	Kapas	Kapas	18	1
12	Bojonegoro	Bojonegoro	16	1
13	Dander	Dander	-	1
		Jatiblimbing	37	1
14	Ngasem	Setren	115	1
15	Kalitidu	Leran	-	

Sumber: Dinas PU Sumber Daya Air Kabupaten Bojonegoro

Source: *Departement of Public Work, Irrigation Division of Bojonegoro Regency*

Tabel
Table 1.1.4

Jarak dari Ibukota Kecamatan ke Ibukota Kabupaten di Kabupaten Bojonegoro (km), 2017

Distance between Sub-Regency Capital and Regency Capital in Bojonegoro Regency (km), 2017

	Kecamatan Sub-Regency	Ibukota Kecamatan Capital of Sub-Regency	Jarak ke Ibukota Kabupaten/ Distance to Regency Capital
	(1)	(2)	(3)
1	Margomulyo	Margomulyo	72
2	Ngraho	Ngraho	66
3	Tambakrejo	Tambakrejo	48
4	Ngambon	Ngambon	33
5	Sekar	Sekar	62
6	Bubulan	Bubulan	20
7	Gondang	Gondang	38
8	Temayang	Temayang	23
9	Sugihwaras	Sugihwaras	32
10	Kedungadem	Kedungadem	40
11	Kepohbaru	Kepohbaru	49
12	Baureno	Baureno	30
13	Kanor	Tambahrejo	25
14	Sumberejo	Sumberejo	16
15	Balen	Balen	12
16	Sukosewu	Sukosewu	20
17	Kapas	Kapas	5
18	Bojonegoro	mojokampung	1
19	Trucuk	Trucuk	12
20	Dander	Dander	12
21	Ngasem	Ngasem	22
22	Gayam	Gayam	26
23	Kalitidu	Kalitidu	13
24	Malo	Malo	29
25	Purwosari	Purwosari	23
26	Padangan	Padangan	33
27	Kasiman	Kasiman	39
28	Kedewan	Kedewan	46

Sumber: Dinas PU Bina Marga dan Penataan Ruang Kabupaten Bojonegoro

Source: Public Work of Bojonegoro Regency

Tabel 1.1.5 Nama dan Panjang Sungai di Kabupaten Bojonegoro
Table Rivers, Length and Debit of Bojonegoro Regency Water

	Nama Sungai Rivers	Panjang Length (km)
	(1)	(2)
1	Kaduk	12,00
2	Pandan	11,00
3	Tinggang	28,00
4	Gamongan	21,00
5	Gandong	45,00
6	Tidu	39,00
7	Tengah	10,00
8	Grogolan	22,00
9	Kedungbajul	20,00
10	Pundung Kembar	-
11	Pacal	66,00
12	Loro	20,00
13	Kali Sumber	-
14	Besuki	32,00
15	Serning	8,70
16	Mekuris	43,00
17	Ngemplak	1,63
18	Deru	12,00
19	Ingas	19,00
20	Semar Mendem	45,00
21	Pohwates	19,00

Sumber: Dinas Pekerjaan Umum Sumber Daya Air Kabupaten Bojonegoro

Source: *Departement of Public Work, Irrigation Division of Bojonegoro Regency*

1.2 IKLIM/CLIMATE

Tabel 1.2.1 **Jumlah Curah Hujan dan Hari Hujan Menurut Bulan di Kabupaten Bojonegoro, 2017**
Table 1.2.1 **Amount of Precipitation and Number of Rainy Days by Month in Bojonegoro Regency, 2017**

Bulan Month	Curah Hujan Precipitation (mm ³)	Hari Hujan Rainy Days
(1)	(2)	(3)
Januari/January	319,72	18
Februari/February	228,09	13
Maret/March	235,13	14
April/April	207,81	11
Mei/May	76,36	4
Juni/June	67,09	4
Juli/July	42,09	2
Agustus/August	-	-
September/September	73,13	3
Oktober/October	110,95	3
November/November	283,36	12
Desember/December	256,36	13

Sumber: Dinas Pekerjaan Umum Sumber Daya Air Kabupaten Bojonegoro

Source: Departement of Public Work, Irrigation Division of Bojonegoro Regency

2. PEMERINTAHAN/ GOVERNMENT

JUMLAH PNS MENURUT PENDIDIKAN TERTINGGI YANG DITAMATKAN



Sampai Dengan Tingkat Sarjana/ Doktor/ Ph.d Mencapai 5.993 Orang



Sampai Dengan Tingkat Diploma III Mencapai 790 Orang



Sampai Dengan Tingkat Diploma I, II Mencapai 849 Orang



Sampai Dengan Tingkat SMA Sederajat Mencapai 1.777 Orang



Sampai Dengan Tingkat SLTP Sederajat Mencapai 201Orang



Sampai Dengan Tingkat SD Mencapai 140 Orang

Penjelasan Teknis

Data Pemerintahan yang tersaji pada bab ini bersumber dari Dinas Pemberdayaan Masyarakat Desa Kabupaten Bojonegoro (DPMD), Badan Kesatuan Bangsa dan Politik (Bakesbangpol), Sekretariat DPRD Kabupaten Bojonegoro, Badan Kepegawaian Pendidikan dan Pelatihan Kabupaten Bojonegoro.

Data yang bersumber dari DPMD meliputi banyaknya kelurahan/desa, dusun/ lingkungan, RW/RT per kecamatan dan tingkat pendidikan kepala desa, lurah, sekretaris desa selama empat tahun terakhir. Disajikan pula banyaknya desa menurut tingkatannya per kecamatan.

Kontribusi data dari Sekretariat DPRD Kabupaten Bojonegoro pada publikasi kali ini meliputi data banyaknya anggota DPRD hasil Pemilu tahun 2014. Jumlah pengaduan masyarakat ke DPRD, produk hukum dan instruksi bupati, dan frekwensi kegiatan DPRD.

Badan Kepegawaian Pendidikan dan Pelatihan menyajikan data pegawai negeri sipil menurut golongan, status dan tingkat pendidikan selama empat tahun terakhir

Technical Explanation

The administration data presented in this chapter is derived from rural community development agency of Bojonegoro, National Unity and People Protection Agency, Local House Representative (DPRD) Secretary of Bojonegoro Regency, Employment, Education and Coaching Service Agency of Bojonegoro Regency.

Data sourced from BPMD covers many villages / rural, village / neighborhood, RW / RT per Regency and the educational level of the village, headman, village secretary during the last four years. Also presented according to the number of villages per Regency levels.

Contribution data from the Parliament Secretariat Bojonegoro at this time include the publication of data many members of parliament election results in 2014. The number of public complaints to the Parliament, the laws and instructions regent, and frequency of activity parliament. Regional Employment Board presents data of civil servants according to class, status and level of education over the last four years

2.1 WILAYAH ADMINISTRATIF/*ADMINISTRATIVE AREA*

Jumlah Desa/Kelurahan Menurut Kecamatan di Kabupaten Bojonegoro, 2017
Number of Sub-Regency and Villages by Sub-Regency in Bojonegoro Regency, 2017

	Kecamatan Sub-Regency	Desa Village	Kelurahan Village
	(1)	(2)	(3)
1	Margomulyo	6	0
2	Ngraho	16	0
3	Tambakrejo	18	0
4	Ngambon	5	0
5	Sekar	6	0
6	Bubulan	5	0
7	Gondang	7	0
8	Temayang	12	0
9	Sugihwaras	17	0
10	Kedungadem	23	0
11	Kepohbaru	25	0
12	Baureno	25	0
13	Kanor	25	0
14	Sumberejo	26	0
15	Balen	23	0
16	Sukosewu	14	0
17	Kapas	21	0
18	Bojonegoro	7	11
19	Trucuk	12	0
20	Dander	16	0
21	Ngasem	17	0
22	Gayam	12	0
23	Kalitidu	18	0
24	Malo	20	0
25	Purwosari	12	0
26	Padangan	16	0
27	Kasiman	10	0
28	Kedewan	5	0
	Bojonegoro	419	11

Sumber: Dinas Pemberdayaan Masyarakat Desa Kabupaten Bojonegoro

Source: Council Empowerment Board and Village Government

Jumlah Desa, Dusun, RT dan RW Menurut Kecamatan di Kabupaten Bojonegoro, 2017

Tabel
Table 2.1.2

Number of Sub-village, RW and RT by Sub-Regency in Bojonegoro Regency, 2017

	Kecamatan Sub-Regency	Desa/Kelurahan Village	Dusun/ Sub- Village	Rukun Tetangga	Rukun Warga
	(1)	(2)	(3)	(4)	(5)
1	Margomulyo	6	41	105	42
2	Ngraho	16	58	318	131
3	Tambakrejo	18	65	357	89
4	Ngambon	5	16	66	23
5	Sekar	6	35	155	60
6	Bubulan	5	17	86	25
7	Gondang	7	32	166	45
8	Temayang	12	37	154	37
9	Sugihwaras	17	55	287	88
10	Kedungadem	23	95	586	164
11	Kepohbaru	25	76	438	102
12	Baureno	25	89	462	165
13	Kanor	25	59	408	97
14	Sumberejo	26	83	430	99
15	Balen	23	57	430	80
16	Sukosewu	14	42	288	53
17	Kapas	21	43	309	42
18	Bojonegoro	18	14	357	59
19	Trucuk	12	27	184	31
20	Dander	16	44	366	69
21	Ngasem	17	56	348	96
22	Gayam	12	38	200	61
23	Kalitidu	18	45	289	79
24	Malo	20	52	230	101
25	Purwosari	12	31	201	61
26	Padangan	16	38	207	59
27	Kasiman	10	30	179	41
28	Kedewan	5	12	69	18
	Bojonegoro	430	1 287	7 675	2 017

Sumber: Dinas Pemberdayaan Masyarakat dan Desa Kabupaten Bojonegoro
Source: Council Empowerment Board and Village Government

Tabel 2.1.3 Linmas Menurut Jenis Kelamin di Kabupaten Bojonegoro, 2017
Table Civil Defence by Sex Bojonegoro Regency, 2017

	Kecamatan Sub-Regency	Laki-laki Male	Perempuan Female	Jumlah Total
	(1)	(2)	(3)	(4)
1	Margomulyo	215	0	215
2	Ngraho	506	0	506
3	Tambakrejo	457	31	488
4	Ngambon	159	31	190
5	Sekar	186	0	186
6	Bubulan	157	0	157
7	Gondang	248	0	248
8	Temayang	367	8	375
9	Sugihwaras	521	0	521
10	Kedungadem	690	0	690
11	Kepohbaru	766	1	767
12	Baureno	742	31	773
13	Kanor	744	58	802
14	Sumberejo	831	0	831
15	Balen	655	164	819
16	Sukosewu	429	5	434
17	Kapas	635	31	666
18	Bojonegoro	552	0	552
19	Trucuk	341	0	341
20	Dander	497	12	509
21	Ngasem	523	0	523
22	Gayam	374	0	374
23	Kalitidu	409	27	436
24	Malo	614	0	614
25	Purwosari	450	21	471
26	Padangan	502	1	503
27	Kasiman	275	0	275
28	Kedewan	126	0	126
	Bojonegoro	12 971	421	13 392

Sumber: Kepala Satuan Polisi Pamong Praja Kabupaten Bojonegoro

Source: Head of the Civil Service Police Unit Bojonegoro Regency

2.2 DEWAN PERWAKILAN RAKYAT DAERAH

THE REGIONAL HOUSE OF REPRESENTATIVE

Tabel 2.2.1 **Jumlah Anggota Dewan Perwakilan Rakyat Daerah Menurut Partai Politik dan Jenis Kelamin di Kabupaten Bojonegoro, 2017**
Table 2.2.1 **Number of Members of The Regional House of Representatives by Political Parties and Sex in Bojonegoro Regency, 2017**

Partai Politik <i>Political Parties</i>	Jenis KelaminSex		
	Laki-Laki <i>Male</i>	Perempuan <i>Female</i>	Jumlah <i>Total</i>
(1)	(2)	(3)	(4)
1. Partai Golkar	4	3	7
2. PAN	6	-	6
3. Partai Demokrat	7	-	7
4. PPP	3	2	5
5. Partai Hanura	2	-	2
6. Partai Gerindra	4	1	5
7. PKB	5	1	6
8. PKS	4	-	4
9. PDI Perjuangan	5	-	5
10. Partai Nasdem	2	-	2
11. PKPI	1	-	1
Bojonegoro	43	7	50

Sumber: Sekretariat DPRD Kabupaten Bojonegoro

Source: *Legislative of Bojonegoro*

Tabel 2.2.2
Table

**Data Produk Dewan Perwakilan Rakyat Daerah
Kabupaten Bojonegoro 2013-2017**
Product of Bojonegoro Legislative 2013-2017

	Jenis Produk Product	2013	2014	2015	2016	2017
	(1)	(2)	(3)	(4)	(5)	(6)
1.	Peraturan Daerah <i>Local Regulation</i>	17	7	16	7	14
2.	Surat Keputusan DPRD <i>Regency Assembly Decisions</i>	30	29	22	21	32
3.	Surat Keputusan Pimpinan DPRD II <i>Regency Assembly of Bojonegoro Regency</i>	0	11	20	18	23

Sumber: Sekretariat DPRD Kabupaten Bojonegoro
Source: Legislative of Bojonegoro

Tabel 2.2.3
Table

**Pengaduan Masyarakat ke DPRD Kabupaten
Bojonegoro 2013-2017**
Public Report to Bojonegoro Legislative 2013-2017

	Jenis Produk Product	2013	2014	2015	2016	2017
	(1)	(2)	(3)	(4)	(5)	(6)
1.	Diterima/ <i>Receipt</i>	6	8	6	12	12
2.	Diteruskan ke Bupati/ <i>Send to Bupati</i>	-	-	-	-	-

Sumber: Sekretariat DPRD Kabupaten Bojonegoro
Source: Legislative of Bojonegoro

Tabel
Table 2.2.4

**Frekwensi Kegiatan DPRD Kabupaten Bojonegoro
2013-2017**
*Frequency of Bojonegoro Legislative Activity 2013-
2017*

	Kegiatan Activity	2013	2014	2015	2016	2017
	(1)	(2)	(3)	(4)	(5)	(6)
1.	Rapat Paripurna/ Paripurna Istimewa	28	25	34	37	53
2.	Rapat - rapat	135	133	200	146	151
	2.1 Pimpinan DPRD/Komisi/Fraksi	4	10	7	8	4
	2.2 Komisi A	23	24	50	26	29
	2.3 Komisi B	16	24	30	23	19
	2.4 Komisi C	26	25	14	25	23
	2.5 Komisi D	16	24	22	24	29
	2.6 Badan Anggaran/Eksekutif	16	9	24	4	14
	2.7 Panitia Musyawarah	18	11	15	15	13
	2.8 Paniti Khusus	16	6	38	21	20
3.	Kunjungan Kerja Dalam Daerah	7	32	26	96	35
	3.1 Komisi A	0	18	6	25	10
	3.2 Komisi B	4	4	8	24	7
	3.3 Komisi C	3	5	6	22	8
	3.4 Komisi D	0	5	6	25	10
4.	Kunjungan Kerja Luar Daerah	172	160	160	239	202

Sumber: Sekretariat DPRD Kabupaten Bojonegoro
Source: Legislative of Bojonegoro

2.3 PEGAWAI NEGERI SIPIL/CIVIL SERVANTS

Tabel 2.3.1 Jumlah Pegawai Negeri Sipil Menurut Dinas/Instansi Pemerintah dan Jenis Kelamin di Kabupaten Bojonegoro, 2017
Table 2.3.1 *Number of Civil Servants by Institution/Office and Sex in Bojoengoro Regency, 2017*

	Dinas Instansi Pemerintahan <i>Institution/Office</i>	Jenis KelaminSex		
		Laki-Laki <i>Male</i>	Perempuan <i>Female</i>	Jumlah <i>Total</i>
	(1)	(2)	(3)	(4)
1	SEKRETARIAT DAERAH	6	1	7
2	BAGIAN HUKUM DAN PER-UU-AN	8	4	12
3	BAGIAN ORGANISASI DAN TATA LAKSANA	7	4	11
4	BAGIAN PEMERINTAHAN	8	5	13
5	BAGIAN PEREKONOMIAN	6	7	13
6	BAGIAN PEMBANGUNAN	7	4	11
7	BAGIAN KESEJAHTERAAN RAKYAT	8	3	11
8	BAGIAN UMUM DAN KEUANGAN	53	14	67
9	BAGIAN PERLENGKAPAN	8	8	16
10	BAGIAN HUMAS DAN PROTOKOL	7	6	13
11	BAGIAN SUMBER DAYA ALAM	9	2	11
12	SEKRETARIAT DPRD	30	12	42
13	DINAS PERTANIAN	87	35	122
14	DINAS SOSIAL	16	14	30
15	DINAS KEPENDUDUKAN DAN CAPIL	23	9	32
16	DINAS PEKERJAAN UMUM SUMBER DAYA AIR	53	5	58
17	DINAS PU BINA MARGA DAN TATA RUANG	65	11	76
18	DINAS PERUMAHAN, KAWASAN PEMUKIMAN DAN CIPTA KARYA	76	17	93
19	DINAS PERDAGANGAN	21	5	26
20	DINAS PERINDUSTRIAN DAN TENAGA KERJA	27	10	37
21	DINAS PETERNAKAN DAN PERIKANAN	72	19	91
22	DINAS PERPUSTAKAAN DAN KEARSIPAN	21	7	28
23	DINAS PENDIDIKAN	2 759	3 141	5 900
24	DINAS PERHUBUNGAN	83	9	92
25	DINAS KEBUDAYAAN DAN PARIWISATA	36	11	47
26	DINAS KESEHATAN	255	691	946
27	DINAS KOPERASI DAN USAHA MIKRO	16	10	26
28	DINAS KOMUNIKASI DAN INFORMASI	23	14	37
29	DINAS LINGKUNGAN HIDUP	96	52	148
30	DINAS KETAHANAN PANGAN	15	10	25
31	DINAS PEMADAM KEBAKARAN	25	3	28
32	DINAS PENANAMAN MODAL DAN PTSP	13	11	24
33	DINAS KEPEMUDAAN DAN OLAH RAGA	20	5	25
34	SATUAN PAMONG PRAJA	38	7	45
35	DINAS PEMBERDAYAAN PEREMPUAN, PERLINDUNGAN ANAK DAN KB	20	20	40

Lanjutan Tabel 2.3.1

	Dinas/Instansi Pemerintahan <i>Institution/Office</i>	Jenis Kelamin/Sex		
		Laki-Laki	Perempuan	Jumlah
		<i>Male</i>	<i>Female</i>	<i>Total</i>
(1)	(2)	(3)	(4)	
36	DINAS PEMBERDAYAAN MASY. DAN DESA	24	8	32
37	INSPEKTORAT	32	12	44
38	BAPPEDA	21	18	39
39	BADAN KEPEGAWAIAN, PENDIDIKAN DAN PELATIHAN	28	18	46
40	BADAN KESATUAN BANGSA DAN POLITIK	24	4	28
41	BADAN PENGELOLAAN KEUANGAN DAN KEKAYAAN DAERAH	23	18	41
42	BADAN PENDAPATAN DAERAH	24	11	35
43	BPBD	6	5	11
44	RSUD KELAS B dr. SOSODORO DJATIKOESOEMO BOJONEGORO	192	211	403
45	RSUD KELAS D SUMBERREJO	35	32	67
46	RSUD KELAS D PADANGAN	20	35	55
47	KECAMATAN BOJONEGORO	70	23	93
48	KECAMATAN KAPAS	26	6	32
49	KECAMATAN BALEN	25	6	31
50	KECAMATAN SUGIHWARAS	20	4	24
51	KECAMATAN DANDER	20	6	26
52	KECAMATAN BAURENO	24	7	31
53	KECAMATAN KEPOHBARU	27	2	29
54	KECAMATAN KEDUNGADEM	29	4	33
55	KECAMATAN SUMBERREJO	30	7	37
56	KECAMATAN KANOR	23	6	29
57	KECAMATAN KALITIDU	20	4	24
58	KECAMATAN NGASEM	19	3	22
59	KECAMATAN KASIMAN	17	6	23
60	KECAMATAN TAMBAKREJO	20	3	23
61	KECAMATAN PADANGAN	17	6	23
62	KECAMATAN NGRAHO	19	7	26
63	KECAMATAN TEMAYANG	19	3	22
64	KECAMATAN TRUCUK	18	4	22
65	KECAMATAN MALO	22	1	23
66	KECAMATAN BUBULAN	12	3	15
67	KECAMATAN PURWOSARI	20	6	26
68	KECAMATAN NGAMBON	14	2	16
69	KECAMATAN MARGOMULYO	17	2	19
70	KECAMATAN SUKOSEWU	22	3	25
71	KECAMATAN KEDEWAN	16	1	17
72	KECAMATAN SEKAR	17	1	18
73	KECAMATAN GONDANG	15	1	16
74	KECAMATAN GAYAM	19	2	21
Jumlah/Total		5063	4687	9750

Sumber: Badan Kepegawaian Pendidikan dan Pelatihan Kabupaten Bojonegoro

Source: Government official Administration Board of Bojonegoro

Tabel
Table 2.3.2

**Jumlah Pegawai Negeri Sipil Menurut Pendidikan Tertinggi yang
Ditamatkan dan Jenis Kelamin di Kabupaten Bojonegoro, 2017**
**Number of Civil Servants by Educational Attainment and Sex in
Bojonegoro Regency, 2017**

Pendidikan Terakhir <i>Educational Attainment</i>	Jenis KelaminSex		
	Laki-Laki <i>Male</i>	Perempuan <i>Female</i>	Jumlah <i>Total</i>
(1)	(2)	(3)	(4)
Sampai dengan SD <i>Up to Primary School</i>	111	29	140
SLTP/Sederajat <i>General/Vocational Junior High School</i>	181	20	201
SMA/Sederajat <i>General/Vocational Senior High School</i>	1 221	556	1 777
Diploma I,II <i>Diploma I,II</i>	258	591	849
Diploma III/Sarjana Muda <i>Diploma III/Bachelor</i>	226	564	790
Tingkat Sarjana/Doktor/Ph,d <i>University Graduates</i>	3 066	2 927	5 993
Jumlah/Total	5 063	4 687	9 750

Sumber: Badan Kepegawaian Pendidikan dan Pelatihan Kabupaten Bojonegoro

Source: Government official Administration Board of Bojonegoro

Tabel
Table 2.3.3

Jumlah Pegawai Negeri Sipil Menurut Golongan Kepegawaian dan Jenis Kelamin di Kabupaten Bojonegoro, 2017
Number of Civil Servants by Hierarchy and Sex in Bojonegoro Regency, 2017

Golongan Kepegawaian <i>Hierarchy</i>	Jenis Kelamin Sex		
	Laki-Laki <i>Male</i>	Perempuan <i>Female</i>	Jumlah <i>Total</i>
(1)	(2)	(3)	(4)
I/A (Juru Muda)	1	0	1
I/B (Juru Muda Tingkat I)	11	7	18
I/C (Juru)	113	21	134
I/D (Juru Tingkat I)	18	1	19
Golongan I/Range I	143	29	172
II/A (Pengatur Muda)	203	98	301
II/B (Pengatur Muda Tingkat I)	205	45	250
II/C (Pengatur)	520	286	806
II/D (Pengatur Tingkat I)	168	270	438
Golongan II/Range II	1 096	699	1 795
III/A (Penata Muda)	636	1 058	1 694
III/B (Penata Muda Tingkat I)	378	388	766
III/C (Penata)	387	348	735
III/D (Penata Tingkat I)	567	481	1 048
Golongan III/Range III	1 968	2 275	4 243
IV/A (Pembina)	734	543	1 277
IV/B (Pembina Tingkat I)	1 069	1 129	2 198
IV/C (Pembina Utama Muda)	50	12	62
IV/D (Pembina Utama Madya)	3	0	3
Golongan IV/Range IV	1 856	1 684	3 540
Jumlah/Total	5 063	4 687	9 750

Sumber: Badan Kepegawaian Pendidikan dan Pelatihan Kabupaten Bojonegoro

Source: Government official Administration Board of Bojonegoro

Tabel 2.3.4 **Tingkat Pendidikan Sekretaris Desa Kabupaten Bojonegoro 2014-2017**
Table **Village Secretary by Education Level 2014-2017**

Pendidikan Education	Sekretaris Desa/ Village Secretary			
	2014	2015	2016	2017
(1)	(2)	(3)	(4)	(5)
1. SD/ Primary School	8	1	0	0
2. SLTP/ Junior High School	22	21	19	16
3. SMU/ Senior High School	237	267	258	195
4. D1	0	0	0	0
5. D2	62	0	0	0
6. D3	0	0	2	2
7. S1	0	0	18	6
8. S2	0	0	0	0
Jumlah/Total	329	289	297	219

Sumber: Badan Kepegawaian Pendidikan dan Pelatihan Kabupaten Bojonegoro
 Source: Government official Administration Board of Bojonegoro

3. KEPENDUDUKAN DAN KETENAGAKERJAAN/ POPULATION AND EMPLOYMENT



**Jumlah Rumah Tangga/
Households**

464.371

Data kependudukan yang ditampilkan dalam buku ini, meliputi dua sumber, yaitu data penduduk hasil Sensus Penduduk 2010 yang dilakukan BPS dan data penduduk hasil registrasi yang dilakukan Dinas Kependudukan dan Catatan Sipil. Ada kemungkinan data dari kedua sumber tersebut mengalami perbedaan, karena meto-dologi, konsep definisi dan cara pengumpulan datanya juga berbeda.



**Rasio Jenis Kelamin/
Sex Ratio**

101

Sex ratio adalah perbandingan antara jumlah penduduk laki-laki dan perempuan, Diperoleh sex ratio 102, maka dalam 100 penduduk Perempuan terdapat 101 penduduk laki-laki

Penjelasan teknis

Data kependudukan yang ditampilkan dalam buku ini, meliputi dua sumber, yaitu data penduduk hasil Sensus Penduduk 2010 yang dilakukan BPS dan data penduduk hasil registrasi yang dilakukan Dinas Kependudukan dan Catatan Sipil. Ada kemungkinan data dari kedua sumber tersebut mengalami perbedaan, karena metodologi, konsep definisi dan cara pengumpulan datanya juga berbeda.

Registrasi penduduk meliputi kegiatan pencatatan dan pelaporan data kependudukan yang terdiri dari kelahiran, perkawinan, perpindahan, dan kematian penduduk serta statistik kependudukan lainnya yang dilakukan mulai dari tingkat desa/kelurahan hingga tingkat propinsi. Kegiatan ini dilaksanakan dengan tujuan untuk menjembatani tersedianya data kependudukan tahunan, karena data kependudukan yang ada hanya dapat diperoleh dari Sensus Penduduk (SP) setiap 10 tahun dan Survei Penduduk Antar Sensus (supas) setiap 5 tahun di antara dua Sensus Penduduk.

Pelaksanaan registrasi penduduk dilakukan oleh aparat pemerintah daerah di setiap propinsi, sedangkan Sensus Penduduk dikoordinir oleh BPS yang dilakukan serempak di seluruh Indonesia. Perbedaan lainnya, konsep yang dipakai di negara kita untuk Sensus Penduduk adalah kombinasi dari konsep *de jure* dan *de facto*, sedangkan Registrasi Penduduk menggunakan konsep *de jure*.

Technical Explanation

Population data are shown in this book, including the two sources, namely the data of Population Census 2010 population results conducted BPS and registration and population data conducted outcome Department of Population and Civil. There is a possibility of data from both sources are experiencing the difference, because the methodology, concepts and definitions are also different ways of collecting data.

Registration includes resident population data recording and reporting of births, marriages, migration, and mortality of population and other demographic statistics are done starting from the village / village to provincial levels. The event was held with the aim to bridge the availability of annual population data, because population data are only available from the Census of Population (SP) every 10 years and the Inter-Census Population Survey (SUPAS) every 5 years between the two Census of Population.

*The implementation of population registration made by local government officials in every province, while coordinated by the Population Census conducted simultaneously in Connecticut throughout Indonesia. Other differences, the concept used in our country to the Population Census is a combination of the concept of *de jure* and *de facto*, while the Population Register using the concept of *de jure*.*

POPULATION AND EMPLOYMENT

Masing-masing maksud dan cara mendapatkan data tersebut tentu saja mengandung kelebihan dan kekurangannya. Data sensus yang didapat dengan cara pendataan yang lengkap diyakini paling akurat. Namun sensus tidak dilakukan setiap tahun. Sehingga data ini hanya tersedia setiap sepuluh tahun sekali

Pada bab ini juga disajikan data tentang transmigrasi dari kabupaten Bojonegoro ke beberapa propinsi lain di luar Jawa.

Every way and method used is of course has its own superiority and defect. The census data obtained from collecting complete data is seen as the most accurate. But census is not conducted annually so that it is obtained only every ten years.

In this chapter presented is the data is the data of transmigration from Bojonegoro regency to some provinces outside Java .

3.1 KEPENDUDUKAN/*POPULATION*

Tabel 3.1.1 Jumlah Rumah Tangga dan Kepadatan Penduduk Menurut Kecamatan di Kabupaten Bojonegoro, 2017
House, Population and Density by Sub-regency in Bojonegoro Regency, 2017

	Kecamatan <i>Sub-regency</i>	Luas Wilayah (km ²)	Rumah Tangga/ <i>House-hold</i>	Jumlah Penduduk	Kepadatan Penduduk per km ² / <i>Population Density per sq.km</i>
	(1)	(2)	(3)	(4)	(5)
1	Margomulyo	139.68	8 157	22 586	162
2	Ngraho	71.48	15 698	46 128	645
3	Tambakrejo	209.52	19 398	54 380	260
4	Ngambon	48.65	4 356	11 548	237
5	Sekar	130.24	10 586	27 610	212
6	Bubulan	84.73	5 548	14 931	176
7	Gondang	107.01	9 576	25 198	235
8	Temayang	124.67	13 598	36 626	294
9	Sugihwaras	87.15	16 824	46 999	539
10	Kedungadem	145.15	26 743	82 671	570
11	Kepohbaru	79.64	22 244	65 715	825
12	Baureno	66.37	25 826	81 557	1 229
13	Kanor	59.78	21 067	60 743	1 016
14	Sumberejo	76.58	26 206	71 050	928
15	Balen	60.52	23 431	66 427	1 098
16	Sukosewu	47.48	16 052	43 230	910
17	Kapas	43.38	18 220	55 007	1 186
18	Bojonegoro	25.71	30 642	85 425	3 323
19	Trucuk	36.71	13 981	38 735	1 055
20	Dander	118.36	28 591	82 466	697
21	Ngasem	147.21	22 420	59 343	403
22	Gayam	50.05	11 595	32 314	646
23	Kalitidu	65.95	17 791	49.598	752
24	Malo	65.41	10 699	30 999	474
25	Purwosari	62.32	10 802	29 941	480
26	Padangan	42.00	16 062	44 755	1 066
27	Kasiman	51.80	10 757	31 218	603
28	Kedewan	56.51	4 501	13 093	232
	Bojonegoro	2 307	464 371	1 310 293	567

Sumber: Dinas Kependudukan dan Catatan Sipil Kabupaten Bojonegoro
Source: *Civil Registration Office of Bojonegoro*

Tabel 3.1.2 Jumlah Penduduk Menurut Kelompok Umur dan Jenis Kelamin di Kabupaten Bojonegoro, 2017
Table Population by Age Group and Sex in Bojonegoro Regency, 2017

Kelompok Umur Age Group	Jenis Kelamin Sex		
	Laki-Laki Male	Perempuan Female	Jumlah Total
(1)	(2)	(3)	(4)
0-4	27 007	25 082	52 089
5-9	47 771	45 028	92 799
10-12	28 774	26 917	55 691
13 - 14	18 707	17 701	36 408
15 - 17	29 772	27 999	57 771
18 - 19	20 901	19 826	40 727
20-24	49 901	47 787	97 688
25-29	47 342	46 272	93 614
30-34	48 764	48 645	97 409
35-39	53 303	53 131	106 434
40-44	50 839	51 700	102 539
45-49	50 878	50 871	101 749
50-54	47 813	50 212	98 025
55-59	43 433	43 490	86 923
60-64	34 464	32 029	66 493
65+	60 107	63 827	123 934
Jumlah/Total	659 776	650 517	1 310 293

Sumber: Dinas Kependudukan dan Catatan Sipil Kabupaten Bojonegoro
 Source: Civil Registration Office of Bojonegoro

Tabel
Table 3.1.3

Jumlah Pengurusan Akta Kelahiran dan Akta Kematian Menurut Kecamatan dan Jenis Kelamin di Kabupaten Bojonegoro 2017
Birth and Death Population by Sex and Sub-Regency in Bojonegoro Regency 2017

	Kecamatan Sub-regency	Kelahiran/ Birth *			Kematian/ Death*			Jumlah/ Total
		L/ Male	P/ Female	Jumlah	L/ Male	P/ Female	Jumlah	
	(1)	(2)	(3)	(4)	(5)	(6)	(7)	(8)
1	Margomulyo	32	20	52	2	2	4	56
2	Ngraho	59	65	124	0	0	0	124
3	Tambakrejo	59	68	127	0	0	0	127
4	Ngambon	12	11	23	3	0	3	26
5	Sekar	40	36	76	0	0	0	76
6	Bubulan	18	20	38	15	0	15	53
7	Gondang	30	26	56	0	0	0	56
8	Temayang	37	35	72	2	2	4	76
9	Sugihwaras	67	59	126	6	1	7	133
10	Kedungadem	129	118	247	9	3	12	259
11	Kepohbaru	121	74	195	11	2	13	208
12	Baureno	115	136	251	3	6	9	260
13	Kanor	117	98	215	6	1	7	222
14	Sumberejo	117	111	228	16	9	25	253
15	Balen	124	131	255	13	6	19	274
16	Sukosewu	56	50	106	3	0	3	109
17	Kapas	95	110	205	59	43	102	307
18	Bojonegoro	187	160	347	10	2	12	359
19	Trucuk	65	57	122	4	1	5	127
20	Dander	132	121	253	4	6	10	263
21	Ngasem	68	59	127	5	1	6	133
22	Gayam	66	59	125	0	0	0	125
23	Kalitidu	84	74	158	2	1	3	161
24	Malo	40	33	73	17	13	30	103
25	Purwosari	33	27	60	7	4	11	71
26	Padangan	100	84	184	5	2	7	191
27	Kasiman	49	42	91	1	1	2	93
28	Kedewan	19	15	34	2	0	2	36
	Bojonegoro	2 071	1 899	3 970	205	106	311	4 281

Sumber: Dinas Kependudukan dan Catatan Sipil Kabupaten Bojonegoro

Source: Civil Registration Office of Bojonegoro

Tabel 3.1.4
Table

Realisasi Pemberangkatan Transmigrasi Menurut Jenis dan Daerah Asal di Kabupaten Bojonegoro 2017
Departure of Transmigrant by Type and Sub-Regency 2017

Kecamatan Sub-regency	Kepala Keluarga/ Family Head			Jiwa/ Person		
	TU/TSB General Transmigrant/ Self demand Transmigrant with Support	TSM Self demand Transmigra nt by Own	Jumlah/ Total	TU/TSB General Transmigrant/ Self demand Transmigrant with Support	TSM Self demand Transmigrant by Own	Jumlah/ Total
(1)	(2)	(3)	(4)	(5)	(6)	(7)
1 Margomulyo	-	-	-	-	-	-
2 Ngraho	-	-	-	-	-	-
3 Tambakrejo	-	-	-	-	-	-
4 Ngambon	-	-	-	-	-	-
5 Sekar	-	-	-	-	-	-
6 Bubulan	-	-	-	-	-	-
7 Gondang	-	-	-	-	-	-
8 Temayang	-	-	-	-	-	-
9 Sugihwaras	-	-	-	-	-	-
10 Kedungadem	-	-	-	-	-	-
11 Kepohbaru	-	-	-	-	-	-
12 Baureno	-	-	-	-	-	-
13 Kanor	-	-	-	-	-	-
14 Sumberejo	-	-	-	-	-	-
15 Balen	-	-	-	-	-	-
16 Sukosewu	-	-	-	-	-	-
17 Kapas	-	-	-	-	-	-
18 Bojonegoro	-	-	-	-	-	-
19 Trucuk	-	-	-	-	-	-
20 Dander	-	-	-	-	-	-
21 Ngasem	-	-	-	-	-	-
22 Gayam	-	-	-	-	-	-
23 Kalitidu	-	-	-	-	-	-
24 Malo	-	-	-	-	-	-
25 Purwosari	-	-	-	-	-	-
26 Padangan	-	-	-	-	-	-
27 Kasiman	-	-	-	-	-	-
28 Kedewan	-	-	-	-	-	-
Bojonegoro	-	-	-	-	-	-

Sumber: Bagian Pemerintahan Pemerintah Daerah Kabupaten Bojonegoro

Tabel
Table

3.1.5

**Penerimaan dari Akta-akta Catatan Sipil Kabupaten Bojonegoro
2013-2017**
Receipt of Bojonegoro Regency Civil Registration Act, 2013-2017

	Kecamatan Sub-Regency	2013	2014	2015	2016	2017
	(1)	(2)	(3)	(4)	(5)	(6)
1.	Kutipan Akta Perkawinan/ <i>Copy of Married Act</i>	41	45	23	32	45
2.	Kutipan Akta Kelahiran Biasa/ <i>Copy of Birth Act</i>	12 783	10 202	9 176	22 107	562
3.	Kutipan Akta Kelahiran Dispensasi/ <i>Copy of Dispensation Birth Act</i>	-	-	-	-	-
4.	Kutipan Akta Kelahiran Terlambat/ <i>Copy of Delay Birth Act</i>	12 552	16 679	15 468	14 028	15 073
5.	Kutipan Akta Pengakuan Anak/ <i>Copy of Children</i>	-	-	-	-	5
6.	Kutipan Akta Pengesahan Anak/ <i>Copy of Legal Children</i>	2	6	2	-	6
7.	Kutipan Akta Perceraian/ <i>Copy of Separated</i>	4	2	3	9	7
8.	Kutipan Akta Kematian/ <i>Copy of Death Act</i>	61	101	164	371	270
9.	Kutipan Akta Adopsi	11	6	6	10	4
10.	Surat Keterangan/ <i>Invoice</i>	44	-	49	168	-
11.	Kutipan Ke II/ <i>Second Copy</i>	574	146	140	343	1
12.	Perubahan Nama/ <i>Name Changed</i>	20	10	6	-	53
	Bojonegoro	26 092	27 197	25 037	37 068	23 026

Sumber: Dinas Kependudukan dan Catatan Sipil Kabupaten Bojonegoro

Source: *Civil Registration Office of Bojonegoro*

3.2 PROYEKSI PENDUDUK

Jumlah Penduduk dan Laju Pertumbuhan Penduduk Menurut Kecamatan dan Jenis Kelamin di Kabupaten Bojonegoro, 2010 – 2020
Population and Population Growth Rate by Sex and Sub-regency in Bojonegoro Regency, 2010 – 2020

Kecamatan Sub-Regency	MEI 2010			JUNI 2010		
	L	P	L+P	L	P	L+P
(1)	(1)	(2)	(3)	(1)	(2)	(3)
1 Margomulyo	10 876	11 095	21 971	10 882	11 101	21 983
2 Ngraho	20 468	20 986	41 454	20 473	20 991	41 464
3 Tambakrejo	25 465	25 897	51 362	25 471	25 904	51 375
4 Ngambon	5 520	5 457	10 977	5 521	5 457	10 978
5 Sekar	12 955	12 794	25 749	12 960	12 798	25 758
6 Bubulan	6 723	6 932	13 655	6 723	6 933	13 656
7 Gondang	11 923	11 870	23 793	11 927	11 873	23 800
8 Temayang	16 707	17 199	33 906	16 710	17 203	33 913
9 Sugihwaras	21 139	21 736	42 875	21 141	21 738	42 879
10 Kedungadem	37 797	38 991	76 788	37 801	38 995	76 796
11 Kepohbaru	29 494	30 265	59 759	29 497	30 268	59 765
12 Baureno	36 656	37 045	73 701	36 667	37 056	73 723
13 Kanor	26 345	27 461	53 806	26 346	27 462	53 808
14 Sumberejo	32 639	34 026	66 665	32 644	34 031	66 675
15 Balen	30 379	31 345	61 724	30 388	31 355	61 743
16 Sukosewu	19 734	19 829	39 563	19 740	19 836	39 576
17 Kapas	25 092	24 881	49 973	25 115	24 904	50 019
18 Bojonegoro	40 351	42 657	83 008	40 384	42 691	83 075
19 Trucuk	17 679	17 959	35 638	17 684	17 965	35 649
20 Dander	38 010	38 097	76 107	38 035	38 122	76 157
21 Ngasem	28 101	28 056	56 157	28 110	28 064	56 174
22 Gayam	15 022	15 021	30 043	15 029	15 028	30 057
23 Kalitidu	22 778	23 093	45 871	22 790	23 105	45 895
24 Malo	13 814	14 576	28 390	13 815	14 577	28 392
25 Purwosari	13 360	13 691	27 051	13 361	13 692	27 053
26 Padangan	19 704	20 516	40 220	19 708	20 521	40 229
27 Kasiman	13 919	14 307	28 226	13 923	14 311	28 234
28 Kedewan	5 715	5 826	11 541	5 719	5 830	11 549
Bojonegoro	598 365	611 608	1 209 973	598 564	611 811	1 210 375

Sumber: Proyeksi Penduduk Indonesia 2010–2035

Source: Indonesia Population Projection 2010–2035

Lanjutan Tabel / *Continues 3.2.1*

Kecamatan <i>Sub-Regency</i>	JUNI 2011			JUNI 2012		
	L	P	L+P	L	P	L+P
	(1)	(2)	(3)	(1)	(2)	(3)
1 Margomulyo	10 951	11 171	22 122	11 021	11 242	22 263
2 Ngraho	20 533	21 053	41 586	20 593	21 114	41 707
3 Tambakrejo	25 549	25 983	51 532	25 628	26 062	51 690
4 Ngambon	5 527	5 464	10 991	5 533	5 470	11 003
5 Sekar	13 013	12 852	25 865	13 068	12 905	25 973
6 Bubulan	6 731	6 940	13 671	6 738	6 948	13 686
7 Gondang	11 971	11 918	23 889	12 016	11 962	23 978
8 Temayang	16 750	17 244	33 994	16 791	17 285	34 076
9 Sugihwaras	21 163	21 760	42 923	21 184	21 783	42 967
10 Kedungadem	37 846	39 042	76 888	37 892	39 088	76 980
11 Kepohbaru	29 532	30 305	59 837	29 568	30 340	59 908
12 Baureno	36 799	37 189	73 988	36 931	37 322	74 253
13 Kanor	26 360	27 477	53 837	26 374	27 492	53 866
14 Sumberejo	32 704	34 094	66 798	32 764	34 157	66 921
15 Balen	30 499	31 468	61 967	30 609	31 583	62 192
16 Sukosewu	19 820	19 915	39 735	19 899	19 995	39 894
17 Kapas	25 394	25 180	50 574	25 676	25 460	51 136
18 Bojonegoro	40 778	43 109	83 887	41 176	43 530	84 706
19 Trucuk	17 749	18 030	35 779	17 813	18 096	35 909
20 Dander	38 337	38 424	76 761	38 640	38 729	77 369
21 Ngasem	28 213	28 168	56 381	28 317	28 272	56 589
22 Gayam	15 115	15 114	30 229	15 202	15 200	30 402
23 Kalitidu	22 930	23 248	46 178	23 072	23 391	46 463
24 Malo	13 828	14 590	28 418	13 840	14 603	28 443
25 Purwosari	13 373	13 705	27 078	13 385	13 717	27 102
26 Padangan	19 761	20 575	40 336	19 814	20 630	40 444
27 Kasiman	13 971	14 361	28 332	14 019	14 410	28 429
28 Kedewan	5 768	5 880	11 648	5 817	5 930	11 747
Bojonegoro	600 965	614 259	1 215 224	603 380	616 716	1 220 096

Sumber: Proyeksi Penduduk Indonesia 2010–2035

Source: *Indonesia Population Projection 2010–2035*

POPULATION AND EMPLOYMENT

Lanjutan Tabel / *Continues 3.2.1*

Kecamatan <i>Sub-Regency</i>	JUNI 2013			JUNI 2014		
	L	P	L+P	L	P	L+P
(1)	(1)	(2)	(3)	(1)	(2)	(3)
1 Margomulyo	11 091	11 314	22 405	11 161	11 386	22 547
2 Ngraho	20 654	21 176	41 830	20 714	21 238	41 952
3 Tambakrejo	25 706	26 142	51 848	25 784	26 222	52 006
4 Ngambon	5 540	5 476	11 016	5 546	5 482	11 028
5 Sekar	13 122	12 959	26 081	13 177	13 013	26 190
6 Bubulan	6 746	6 955	13 701	6 753	6 963	13 716
7 Gondang	12 061	12 007	24 068	12 105	12 052	24 157
8 Temayang	16 831	17 327	34 158	16 872	17 369	34 241
9 Sugihwaras	21 207	21 805	43 012	21 228	21 828	43 056
10 Kedungadem	37 937	39 135	77 072	37 983	39 182	77 165
11 Kepohbaru	29 603	30 377	59 980	29 639	30 413	60 052
12 Baureno	37 063	37 457	74 520	37 196	37 591	74 787
13 Kanor	26 388	27 506	53 894	26 402	27 521	53 923
14 Sumberejo	32 825	34 219	67 044	32 885	34 283	67 168
15 Balen	30 721	31 697	62 418	30 832	31 813	62 645
16 Sukosewu	19 979	20 075	40 054	20 059	20 155	40 214
17 Kapas	25 961	25 742	51 703	26 249	26 028	52 277
18 Bojonegoro	41 578	43 955	85 533	41 984	44 384	86 368
19 Trucuk	17 878	18 162	36 040	17 943	18 228	36 171
20 Dander	38 947	39 036	77 983	39 256	39 345	78 601
21 Ngasem	28 422	28 376	56 798	28 526	28 481	57 007
22 Gayam	15 289	15 287	30 576	15 376	15 375	30 751
23 Kalitidu	23 214	23 535	46 749	23 357	23 681	47 038
24 Malo	13 852	14 617	28 469	13 865	14 629	28 494
25 Purwosari	13 398	13 729	27 127	13 410	13 742	27 152
26 Padangan	19 867	20 685	40 552	19 920	20 740	40 660
27 Kasiman	14 068	14 460	28 528	14 116	14 510	28 626
28 Kedewan	5 867	5 980	11 847	5 917	6 031	11 948
Bojonegoro	605 815	619 191	1 225 006	608 255	621 685	1 229 940

Sumber: Proyeksi Penduduk Indonesia 2010–2035

Source: *Indonesia Population Projection 2010–2035*

Lanjutan Tabel / *Continues 3.2.1*

Kecamatan Sub-Regency	JUNI 2015			JUNI 2016		
	L	P	L+P	L	P	L+P
	(1)	(2)	(3)	(1)	(2)	(3)
1 Margomulyo	11 232	11 459	22 691	11 304	11 531	22 835
2 Ngraho	20 775	21 300	42 075	20 835	21 363	42 198
3 Tambakrejo	25 863	26 302	52 165	25 942	26 383	52 325
4 Ngambon	5 552	5 489	11 041	5 559	5 495	11 054
5 Sekar	13 232	13 067	26 299	13 287	13 122	26 409
6 Bubulan	6 761	6 971	13 732	6 768	6 979	13 747
7 Gondang	12 151	12 097	24 248	12 196	12 142	24 338
8 Temayang	16 912	17 411	34 323	16 953	17 453	34 406
9 Sugihwaras	21 250	21 851	43 101	21 272	21 873	43 145
10 Kedungadem	38 028	39 229	77 257	38 074	39 276	77 350
11 Kepohbaru	29 674	30 450	60 124	29 710	30 487	60 197
12 Baureno	37 330	37 726	75 056	37 464	37 861	75 325
13 Kanor	26 416	27 536	53 952	26 430	27 550	53 980
14 Sumberejo	32 946	34 346	67 292	33 007	34 409	67 416
15 Balen	30 944	31 928	62 872	31 057	32 044	63 101
16 Sukosewu	20 139	20 236	40 375	20 220	20 317	40 537
17 Kapas	26 540	26 317	52 857	26 835	26 609	53 444
18 Bojonegoro	42 395	44 817	87 212	42 809	45 255	88 064
19 Trucuk	18 009	18 294	36 303	18 074	18 361	36 435
20 Dander	39 567	39 657	79 224	39 880	39 972	79 852
21 Ngasem	28 631	28 586	57 217	28 737	28 691	57 428
22 Gayam	15 464	15 462	30 926	15 552	15 551	31 103
23 Kalitidu	23 501	23 827	47 328	23 646	23 974	47 620
24 Malo	13 877	14 643	28 520	13 890	14 656	28 546
25 Purwosari	13 422	13 754	27 176	13 434	13 767	27 201
26 Padangan	19 973	20 796	40 769	20 026	20 852	40 878
27 Kasiman	14 165	14 560	28 725	14 214	14 610	28 824
28 Kedewan	5 967	6 083	12 050	6 018	6 134	12 152
Bojonegoro	610 716	624 194	1 234 910	613 193	626 717	1 239 910

Sumber: Proyeksi Penduduk Indonesia 2010–2035

Source: *Indonesia Population Projection 2010–2035*

POPULATION AND EMPLOYMENT

Lanjutan Tabel / *Continues 3.2.1*

Kecamatan <i>Sub-Regency</i>	JUNI 2017			JUNI 2018		
	L	P	L+P	L	P	L+P
(1)	(1)	(2)	(3)	(1)	(2)	(3)
1 Margomulyo	11 375	11 605	22 980	11 448	11 678	23 126
2 Ngraho	20 897	21 425	42 322	20 958	21 488	42 446
3 Tambakrejo	26 022	26 463	52 485	26 101	26 544	52 645
4 Ngambon	5 565	5 501	11 066	5 571	5 508	11 079
5 Sekar	13 342	13 177	26 519	13 398	13 232	26 630
6 Bubulan	6 776	6 986	13 762	6 783	6 994	13 777
7 Gondang	12 242	12 187	24 429	12 287	12 233	24 520
8 Temayang	16 994	17 495	34 489	17 035	17 537	34 572
9 Sugihwaras	21 294	21 896	43 190	21 316	21 918	43 234
10 Kedungadem	38 119	39 324	77 443	38 165	39 371	77 536
11 Kepohbaru	29 746	30 523	60 269	29 781	30 560	60 341
12 Baureno	37 598	37 997	75 595	37 733	38 134	75 867
13 Kanor	26 444	27 565	54 009	26 459	27 579	54 038
14 Sumberejo	33 067	34 473	67 540	33 128	34 536	67 664
15 Balen	31 169	32 161	63 330	31 283	32 277	63 560
16 Sukosewu	20 301	20 398	40 699	20 382	20 481	40 863
17 Kapas	27 133	26 904	54 037	27 434	27 203	54 637
18 Bojonegoro	43 227	45 697	88 924	43 649	46 143	89 792
19 Trucuk	18 140	18 428	36 568	18 207	18 495	36 702
20 Dander	40 196	40 289	80 485	40 515	40 608	81 123
21 Ngasem	28 843	28 797	57 640	28 950	28 903	57 853
22 Gayam	15 641	15 640	31 281	15 731	15 729	31 460
23 Kalitidu	23 792	24 122	47 914	23 939	24 271	48 210
24 Malo	13 902	14 669	28 571	13 915	14 682	28 597
25 Purwosari	13 446	13 780	27 226	13 459	13 792	27 251
26 Padangan	20 080	20 907	40 987	20 133	20 963	41 096
27 Kasiman	14 263	14 661	28 924	14 312	14 711	29 023
28 Kedewan	6 069	6 187	12 256	6 121	6 239	12 360
Bojonegoro	615 683	629 257	1 244 940	618 193	631 809	1 250 002

Sumber: Proyeksi Penduduk Indonesia 2010–2035

Source: *Indonesia Population Projection 2010–2035*

Lanjutan Tabel / *Continues 3.2.1*

Kecamatan <i>Sub-Regency</i>	JUNI 2019			JUNI 2020		
	L	P	L+P	L	P	L+P
	(1)	(2)	(3)	(1)	(2)	(3)
1 Margomulyo	11 521	11 752	23 273	11 594	11 827	23 421
2 Ngraho	21 019	21 551	42 570	21 081	21 614	42 695
3 Tambakrejo	26 181	26 625	52 806	26 261	26 707	52 968
4 Ngambon	5 578	5 514	11 092	5 584	5 520	11 104
5 Sekar	13 454	13 287	26 741	13 510	13 342	26 852
6 Bubulan	6 790	7 002	13 792	6 798	7 009	13 807
7 Gondang	12 333	12 278	24 611	12 379	12 324	24 703
8 Temayang	17 076	17 579	34 655	17 117	17 621	34 738
9 Sugihwaras	21 338	21 941	43 279	21 360	21 964	43 324
10 Kedungadem	38 211	39 418	77 629	38 257	39 465	77 722
11 Kepohbaru	29 817	30 597	60 414	29 853	30 633	60 486
12 Baureno	37 869	38 270	76 139	38 004	38 408	76 412
13 Kanor	26 472	27 594	54 066	26 487	27 608	54 095
14 Sumberejo	33 189	34 600	67 789	33 251	34 663	67 914
15 Balen	31 396	32 395	63 791	31 511	32 512	64 023
16 Sukosewu	20 464	20 562	41 026	20 546	20 645	41 191
17 Kapas	27 739	27 505	55 244	28 046	27 811	55 857
18 Bojonegoro	44 075	46 594	90 669	44 505	47 049	91 554
19 Trucuk	18 273	18 562	36 835	18 340	18 630	36 970
20 Dander	40 836	40 930	81 766	41 160	41 254	82 414
21 Ngasem	29 056	29 010	58 066	29 163	29 117	58 280
22 Gayam	15 821	15 819	31 640	15 911	15 910	31 821
23 Kalitidu	24 087	24 420	48 507	24 236	24 571	48 807
24 Malo	13 927	14 696	28 623	13 940	14 709	28 649
25 Purwosari	13 471	13 804	27 275	13 483	13 817	27 300
26 Padangan	20 187	21 019	41 206	20 241	21 075	41 316
27 Kasiman	14 362	14 762	29 124	14 411	14 813	29 224
28 Kedewan	6 173	6 292	12 465	6 226	6 346	12 572
Bojonegoro	620 705	634 378	1 255 093	612 155	636 962	1 260 219

Sumber: Proyeksi Penduduk Indonesia 2010–2035

Source: *Indonesia Population Projection 2010–2035*

Tabel 3.2.2 Perkembangan Kesempatan Kerja (Kumulatif) Menurut Lapangan Usaha di Kabupaten Bojonegoro, 2017
Table Work of Bojonegoro Vacancy by Occupation, 2017

Lapangan Usaha Occupation	s/d 2015	s/d 2016	s/d 2017
(1)	(2)	(3)	(4)
1. Pertanian/ Agriculture	322 607	320 814	320 905
2. Pertambangan/ Quarrying	22 010	22 518	22 590
3. Industri/ Industries	60 221	60 911	61 115
4. Listrik/ Electricity	7 103	6 990	6 855
5. Bangunan/ Building	57 427	60 118	62 250
6. Perdagangan/ Trading	133 255	135 985	137 050
7. Perhubungan/ Transportation	13 963	13 776	13 885
8. Keuangan/ Finance	13 690	13 430	13 900
9. Jasa dan Lainnya/ Services and Others	151 829	171 103	168 919
Jumlah/Total	782 105	805 645	807 469

Sumber: Dinas Perindustrian dan Tenaga Kerja Kabupaten Bojonegoro

Source: Industry and Social Services of Bojonegoro Regency

Tabel
Table 3.2.3

**Jumlah Perusahaan dan Tenaga Kerja Per-sektor Usaha di
Kabupaten Bojonegoro, 2017**
**Number of Establishment and Employee by sector in Bojonegoro
Regency, 2017**

Lapangan Usaha <i>Occupation</i>	Jumlah Perusahaan	Tenaga Kerja/ Employee		
		Laki- laki/ Male	Perempuan/ Female	Jumlah/ Total
(1)	(2)	(3)	(4)	(5)
1, Perikanan, Pertanian, Peternakan, Perkebunan dan Kehutanan	10	1 489	385	1 874
2, Pertambangan dan Penggalian	36	4 856	654	5 510
3, Industri Pengolahan	112	4 615	8 421	13 036
4, Listrik, Gas dan Uap	12	492	187	679
5, Bangunan	5	324	68	392
6, Perdagangan Eceran serta Rumahtangga dan Perhotelan	142	1 208	1 456	2 664
7, Pengangkutan, Penimbunan dan Perhubungan	17	809	197	1 006
8, Keuangan, Asuransi, Usaha Persewaan Bangunan	78	782	681	1 463
9, Jasa-jasa Kemasyarakatan, Sosial dan Perseorangan	29	1 539	923	2 462
Jumlah/Total	441	16 114	12 972	29 086

Sumber: Dinas Perindustrian dan Tenaga Kerja Kabupaten Bojonegoro

Source: Manpower Transmigration and Social Services of Bojonegoro

POPULATION AND EMPLOYMENT

Tabel 3.2.4 Upah Tenaga Kerja Borongan dan Musiman Per-sektor di Kabupaten Bojonegoro, 2017
Table 3.2.4 Worker's Salaries of Full and Regular Time of Bojonegoro Regency (Rp./Orang hari/man days) 2017

Lapangan Usaha Occupation	Bulanan Monthly		Harian tetap Daily	
	Minimal Minimum	Maximal Maximum	Minimal Minimum	Maximal Maximum
(1)	(2)	(3)	(4)	(5)
1. Pertanian dan Perkebunan/ Agriculture and crops	1 700 000	2 500 000	70 000	100 000
2. Minyak. Gas Bumi dan Pertambangan/ Oil. Gas and Mining	1 582 000	20 000 000	-	-
3. Rokok dan Tembakau/ Cigarettes and Tobacco	1 582 000	8 000 000	60 000	75 000
4. Makanan dan Minuman/ Food and Beverages	1 582 000	3 500 000	-	-
5. Tekstil dan Sandang/ Textile and Clothes	1 400 000	1 750 000	-	-
6. Perkayuan/ Wooden	2 800 000	10 750 000	-	-
7. Farmasi dan Kimia/ Farmaceutical and chemical	-	-	-	-
8. Logam dan Keramik/ Metal and ceramics	2 000 000	2 500 000	-	-
9. Jasa-jasa Kemasyarakatan. Sosial dan Perseorangan	1 500 000	5 000 000	-	-
10. Percetakan/ Printing	1 582 000	1 600 000	-	-
11. Elektronik/ Electronics	1 800 000	3 000 000	-	-
12. Karet dan Kulit/ Rubber and Leather	1 582 000	1 650 000	-	-
13. Bangunan dan Pekerjaan Umum/ Building and Public Works	1 500 000	2 500 000	-	-
14. Niaga. Bank dan Asuransi/ Trading. Banking and Insurance	2 000 000	18 000 000	-	-
15. Pariwisata/ Travel	1 582 000	1 800 000	-	-
16. Maritim/ Marine	-	-	-	-
17. Transport	1 582 000	3 000 000	-	-
18. Kesehatan/ Healthy	1 462 000	7 000 000	-	-

Sumber: Dinas Perindustrian dan Tenaga Kerja Kabupaten Bojonegoro
 Source: Manpower Transmigration and Social Services of Bojonegoro

Tabel 3.2.5 **Perkembangan Bursa Tenaga Kerja Kabupaten Bojonegoro 2012-2017**
Table **Stack of Bojonegoro Manpower 2012-2017**

Tahun Year	Lowongan Kerja Vacancy	Pencari Kerja Terdaftar Job Seekers	Penempatan Tenaga Kerja Placement	TKPMP TKMT dan Usaha Mandiri
(1)	(2)	(3)	(4)	(5)
2012	3 725	5 893	3 662	140
2013	3 340	4 749	3 191	180
2014	3 400	3 951	3 289	215
2015	4 415	5 116	3 239	214
2016	10 424	5 821	4 769	672
2017	6 038	4 091	3 151	370

Sumber: Dinas Perindustrian dan Tenaga Kerja Kabupaten Bojonegoro
 Source: *Manpower Transmigration and Social Services of Bojonegoro*

4. SOSIAL/ SOCIAL



ANGKA PARTISIPASI SEKOLAH

7-12 TAHUN

100,00%

Tidak ada penduduk berusia 7-12 tahun yang tidak bersekolah.

13-15 TAHUN

95,03%

Masih ada 4,97% penduduk berusia 13-15 tahun yang tidak bersekolah.

16-18 TAHUN

80,13%

Masih ada 19,87% penduduk berusia 16-18 tahun yang tidak bersekolah.



10,38%

BUTA HURUF

Sebanyak 10,38% penduduk Kabupaten Bojonegoro berusia 15 tahun ke atas buta huruf.



Penjelasan Teknis

Data yang tersaji pada bab ini meliputi data pendidikan, data keagamaan, data kesehatan, data keluarga berencana, data hukum dan data sosiallainnya

Data Pendidikan meliputi data jumlah sekolah, murid dan guru SD, SLTP, dan SMU menurut kecamatan. Untuk data SD sampai dengan SMU bersumber dari Dinas Pendidikan Kabupaten Bojonegoro.

Data yang bersumber dari Kantor Kementerian Agama Kabupaten Bojonegoro meliputi data jumlah sekolah, murid, guru rasio RA, MI, MTs, dan Madrasah Aliyah menurut kecamatan. Disajikan pula data mengenai banyaknya penduduk menurut agama, banyaknya tempat ibadah, jumlah jemaah haji.

Data mengenai pencapaian Akseptor KB baru dan alat kontrasepsi yang dipakai serta jumlah pasangan usia subur menurut kecamatan disajikan oleh Badan Pemberdayaan Perempuan dan Keluarga Berencana.

Data mengenai hukum dan tindak kejahatan disajikan oleh pengadilan negeri, kejaksaan negeri dan kepolisian resort Bojonegoro. Sedangkan data dari Badan Penanggulangan Bencana Daerah meliputi korban jiwa meninggal

Technical Explanation

The data presented in this chapter includes education, religion, health, family palnning (KB), Laws and other social data.

The data of education includes number of scholls, students, and teachers of ES, YHS, and SHS according to subdiscript. The data of ES, YHS and SHS is obtained from Education Service of Bojonegoro Regency.

Data sourced from the Office of Religious Affairs Bojonegoro includes data on the number schools, pupils, teachers and ratio of RA, MI, MTs, and Madrasah Aliyah by Regency. Also presented data on the number of population by religion, many places of worship, the number of pilgrims.

Data regarding the new KB acceptors achievement and use of contraceptives and the number of couples of childbearing age by Regencys served by the Women Empowerment and Family Planning.

Law and fact sheets on crime presented by the Regency court, the Regency attorney and the police resort Bojonegoro. Presented data from the nation united and people emergency covers of

Akibat bencana alam berdasarkan jenisnya.

Data yang berasal dari Dinas Kesehatan Kabupaten Bojonegoro meliputi banyaknya fasilitas kesehatan menurut kecamatan, jumlah tenaga kesehatan menurut keahliannya, banyaknya pengunjung klinik/ poliklinik di Rumah Sakit Umum serta data penyandang cacat dan orang jompo/ lanjut usia Daerah Kabupaten Bojonegoro. Sedangkan dari PMI cabang Bojonegoro disajikan data tentang banyaknya persediaan darah dan darah yang tersalurkan menurut golongan darah, data pendonor yang dirinci menurut jenis pendonoran.

Data Keluarga Berencana meliputi data banyaknya petugas dan fasilitas KB menurut kecamatan, data penggunaan alat kontrasepsi oleh pasangan usia subur (PUS) untuk peserta KB Aktif maupun peserta KB baru, yang berasal dari badan pemberdayaan perempuan dan keluarga berencana Kabupaten Bojonegoro

sacrifice of earth accident by type.

The data comes from the Department of Health Bojonegoro covers many health facilities in the Regency, the number of health workers according to their expertise, the number of visitors clinic / clinic at the General Hospital with data of handicapped person and decrepeit/ elderly in Bojonegoro Regency. While the PMI branch Bojonegoro presented data on the number of blood supply and blood channeled according to blood type.

Family Planning Data include the number of data according to officials and family planning facilities Regencys, data on the use of contraceptives by couples of childbearing age (EFA) for KB Active participants and new planning participants, who came from the body of women's empowerment and family planning Bojonegoro

4.1 PENDIDIKAN/EDUCATION

Tabel 4.1.1 **Persentase Penduduk Usia 7–24 Tahun Menurut Karakteristik dan Status Pendidikan di Kabupaten Bojonegoro, 2017**
Table **Percentage of Population Aged 7-24 Years by Characteristics, and School Participation in Bojonegoro Regency, 2017**

Karakteristik	Tidak/ Belum Pernah Sekolah/ Not/ Never Attending School	Masih Bersekolah			Tidak Bersekolah lagi	Jumlah
		SD	SMP	SMA		
(1)	(2)	(3)	(4)	(5)	(6)	(7)
Jenis Kelamin						
Gender						
Laki-Laki/Male	0,43	32,93	18,05	18,53	30,07	100,00
Perempuan/Female	-	34,95	15,78	17,75	31,52	100,00
Kuintil Pengeluaran						
Quintile Expenditure						
Kuintil 1	-	38,14	14,83	10,65	36,38	100,00
Kuintil 2	-	33,53	18,51	13,06	34,90	100,00
Kuintil 3	1,07	36,72	18,10	19,06	25,04	100,00
Kuintil 4	-	28,81	16,67	21,54	32,98	100,00
Kuintil 5	-	32,89	16,25	25,91	24,95	100,00

Sumber: Survei Sosial Ekonomi Nasional Kor, Maret 2017

Source: National Socio Economic Survey kor, March 2017

Tabel
Table

4.1.2

Persentase Penduduk Kabupaten Bojonegoro Usia 15 Tahun Keatas Menurut Jenis Kelamin dan Kemampuan Baca Tulis 2017
Percentage Bojonegoro residents Age 15 Years According to Gender and Literacy Ability 2017

Jenjang Pendidikan <i>Educational Level</i>	Dapat Baca Tulis huruf <i>Literacy Ability</i>			
	Tidak Bisa Baca Tulis <i>Can not read and write</i>	Latin, <i>latin</i>	Huruf Arab <i>Arabic</i>	Huruf Lainnya <i>Other</i>
(1)	(2)	(3)	(4)	(5)
Laki – laki/ <i>Male</i>	6,62	93,29	46,22	17,77
Perempuan/ <i>Female</i>	13,99	85,89	44,08	14,10

Sumber: Survei Sosial Ekonomi Nasional Kor, Maret 2017

Source: *National Socio Economic Survey kor, March 2017*

Tabel 4.1.3 Angka Partisipasi Sekolah (APS) Formal dan Non Formal Penduduk Berumur 5-18 Tahun Menurut Jenis Kelamin dan Kelompok Umur 2017
Table *School Participation Rate (APS) Formal and Non Formal With Population Age 5-18 Years by Sex and Age Group 2017*

Jenjang Pendidikan <i>Educational Level</i>	Jenis Kelamin <i>Gender</i>	
	Laki-laki <i>Male</i>	Perempuan <i>Female</i>
(1)	(2)	(3)
5-6	30,52	22,70
7-12	100,00	100,00
13-15	97,19	92,05
16-18	77,39	83,23

Sumber: Survei Sosial Ekonomi Nasional Kor, Maret 2017
 Source: *National Socio Economic Survey kor, March 2017*

Jumlah Sekolah, Murid, Guru Raudlatul Athfal (RA) Menurut Kecamatan di Kabupaten Bojonegoro 2017
Number of Schools, Pupils, Teachers of Raudlatul Athfal (RA) by Sub-regency in Bojonegoro Regency, 2017

	Kecamatan Sub-regency	Sekolah Schools	Murid Pupils	Guru Teachers	Rasio Ratio
	(1)	(2)	(3)	(4)	(5)
1	Margomulyo	3	93	7	1:13
2	Ngraho	7	340	18	1:19
3	Tambakrejo	7	329	12	1:27
4	Ngambon	1	74	3	1:25
5	Sekar	2	15	3	1:5
6	Bubulan	2	67	1	1:67
7	Gondang	3	125	8	1:16
8	Temayang	6	298	15	1:20
9	Sugihwaras	8	263	12	1:22
10	Kedungadem	11	359	22	1:16
11	Kepohbaru	21	784	51	1:15
12	Baureno	21	1 070	61	1:18
13	Kanor	15	580	42	1:14
14	Sumberejo	11	392	36	1:11
15	Balen	19	775	57	1:14
16	Sukosewu	14	481	35	1:14
17	Kapas	9	421	33	1:13
18	Bojonegoro	10	690	50	1:14
19	Trucuk	4	179	8	1:22
20	Dander	16	704	45	1:16
21	Ngasem	19	747	42	1:18
22	Gayam	11	375	32	1:12
23	Kalitidu	6	208	12	1:17
24	Malo	3	144	7	1:21
25	Purwosari	6	363	32	1:11
26	Padangan	2	104	6	1:17
27	Kasiman	1	16	1	1:16
28	Kedewan	6	254	25	1:10
	Bojonegoro	244	10 250	676	1:15

Sumber: Dinas Pendidikan Kabupaten Bojonegoro

Source: National Education Services of Bojonegoro

Tabel
Table 4.1.5

Banyaknya Sekolah, Kelas, Guru dan Murid Sekolah Dasar Menurut Kecamatan di Kabupaten Bojonegoro 2017
Number of Schools, Class, Teachers, and Pupils of Primary Schools by Sub-regency in Bojonegoro Regency, 2017

	Kecamatan <i>Sub-regency</i>	Sekolah <i>Schools</i>	Murid <i>Pupils</i>	Kelas <i>Class</i>	Guru <i>Teachers</i>		
					PNS	NON PNS	JUMLAH
	(1)	(2)	(3)	(4)	(5)	(6)	(7)
1	Margomulyo	20	1 907	125	104	51	155
2	Ngraho	34	3 267	208	157	115	272
3	Tambakrejo	38	4 023	239	143	127	270
4	Ngambon	11	882	65	59	32	91
5	Sekar	23	2 150	144	106	76	182
6	Bubulan	11	992	67	60	40	100
7	Gondang	19	1 676	124	85	89	174
8	Temayang	25	2 002	147	105	90	195
9	Sugihwaras	29	2 889	178	138	126	264
10	Kedungadem	50	4 761	307	287	314	601
11	Kepohbaru	30	2 952	185	180	120	300
12	Baureno	40	3 589	246	215	153	368
13	Kanor	34	2 655	200	185	120	305
14	Sumberejo	40	3 397	258	200	148	348
15	Balen	33	2 818	199	125	107	232
16	Sukosewu	18	1 814	108	95	75	170
17	Kapas	25	3 040	160	160	67	227
18	Bojonegoro	33	7 780	308	201	268	469
19	Trucuk	16	2 347	110	123	70	193
20	Dander	38	5 052	257	239	183	422
21	Ngasem	31	2 981	185	114	111	225
22	Gayam	16	2 112	98	81	61	142
23	Kalitidu	26	2 899	158	140	85	225
24	Malo	24	2 100	144	120	61	181
25	Purwosari	19	2 481	122	73	76	149
26	Padangan	25	3 295	172	88	147	235
27	Kasiman	18	2 212	118	83	62	145
28	Kedewan	11	1 195	69	65	41	106
	Bojonegoro	737	79 268	4 701	3 731	3 015	6 746

Sumber: Dinas Pendidikan Kabupaten Bojonegoro

Source: *national Education Services of Bojonegoro*

Tabel
Table 4.1.6

Jumlah Sekolah, Murid, Guru, dan Rasio Murid-Guru Madrasah Ibtidaiyah (MI) Menurut Kecamatan di Kabupaten Bojonegoro, 2017
Number of Schools, Pupils, Teachers, and School-Teacher Ratio of Madrasah Ibtidaiyah (MI) by Sub-regency in Bojonegoro Regency, 2017

	Kecamatan Sub-regency	Sekolah Schools	Murid Pupils	Guru Teachers	Rasio Murid- Guru Pupil- Teacher Ratio
	(1)	(2)	(3)	(4)	(5)
1	Margomulyo	1	5	67	1:13
2	Ngraho	4	44	643	1:15
3	Tambakrejo	5	36	473	1:13
4	Ngambon	1	8	121	1:15
5	Sekar	2	9	58	1:6
6	Bubulan	1	11	72	1:7
7	Gondang	2	14	175	1:13
8	Temayang	7	67	585	1:9
9	Sugihwaras	9	67	813	1:12
10	Kedungadem	16	138	1 537	1:11
11	Kepohbaru	22	186	2 177	1:12
12	Baureno	20	204	3 018	1:15
13	Kanor	18	170	1 977	1:12
14	Sumberejo	20	182	2 352	1:13
15	Balen	22	222	2 158	1:10
16	Sukosewu	16	140	1 209	1:9
17	Kapas	11	116	1 447	1:12
18	Bojonegoro	8	142	1 902	1:13
19	Trucuk	6	61	677	1:11
20	Dander	15	143	1 576	1:11
21	Ngasem	17	164	1 733	1:11
22	Gayam	2	16	144	1:9
23	Kalitidu	17	186	1 621	1:9
24	Malo	5	35	415	1:12
25	Purwosari	3	29	390	1:13
26	Padangan	3	32	551	1:17
27	Kasiman	3	22	317	1:14
28	Kedewan	-	-	-	-
	Bojonegoro	256	2 449	28 208	1:12

Sumber: Kantor Kementerian Agama Kabupaten Bojonegoro
Source: Ministries of Religion Affairs Regional Office Bojonegoro

Tabel
Table 4.1.7

Jumlah Sekolah, Kelas, Guru, dan Murid Sekolah Menengah Pertama Menurut Kecamatan di Kabupaten Bojonegoro, 2017
Number of Schools, Class, Teachers, and Pupils of Junior High Schools by Sub-regency in Bojonegoro Regency, 2017

	Kecamatan <i>Sub-regency</i>	Sekolah <i>Schools</i>	Murid <i>Pupils</i>	Kelas <i>Class</i>	Guru <i>Teachers</i>		
					PNS	NON PNS	Jumlah
	(1)	(2)	(3)	(4)	(5)	(6)	(7)
1	Margomulyo	1	513	16	19	4	23
2	Ngraho	4	794	26	39	6	45
3	Tambakrejo	4	1 061	33	45	35	80
4	Ngambon	1	746	23	30	9	39
5	Sekar	3	681	21	17	13	30
6	Bubulan	2	404	13	16	12	28
7	Gondang	3	828	26	41	10	51
8	Temayang	4	1 005	32	27	27	54
9	Sugihwaras	4	1 143	36	56	47	103
10	Kedungadem	10	1 832	58	70	84	154
11	Kepohbaru	4	860	26	43	27	70
12	Baureno	5	2 064	64	78	65	143
13	Kanor	3	917	29	38	32	70
14	Sumberejo	7	1 815	57	80	53	133
15	Balen	4	1 554	50	78	26	104
16	Sukosewu	4	574	18	22	38	60
17	Kapas	3	1 088	34	34	17	51
18	Bojonegoro	17	6 640	210	266	181	447
19	Trucuk	1	556	17	21	4	25
20	Dander	8	1 929	62	34	62	96
21	Ngasem	3	957	30	25	26	51
22	Gayam	1	307	10	13	6	19
23	Kalitidu	4	1 483	47	60	32	92
24	Malo	3	656	20	24	30	54
25	Purwosari	2	1 052	33	44	15	59
26	Padangan	2	1 368	43	71	14	85
27	Kasiman	2	906	28	29	29	58
28	Kedewan	1	467	15	19	8	27
	Bojonegoro	110	34 200	1 077	1 339	912	2 251

Sumber: Dinas Pendidikan Kabupaten Bojonegoro

Source: National Education Services of Bojonegoro

Jumlah Sekolah, Murid, Guru, dan Rasio Murid-Guru Madrasah Tsanawiyah (MTs) Menurut Kecamatan di Kabupaten Bojonegoro, 2017

Tabel
Table 4.1.8

Number of Schools, Pupils, Teachers, and School-Teacher Ratio of Madrasah Tsanawiyah (MTs) by Sub-regency in Bojonegoro Regency, 2017

	Kecamatan Sub-regency	Sekolah Schools	Murid Pupils	Guru Teachers	Rasio Murid- Guru Pupil- Teacher Ratio
	(1)	(2)	(3)	(4)	(5)
1	Margomulyo	-	-	-	-
2	Ngraho	3	66	1 219	1:18
3	Tambakrejo	3	31	386	1:12
4	Ngambon	1	11	181	1:16
5	Sekar	-	-	-	-
6	Bubulan	1	11	77	1:7
7	Gondang	1	18	121	1:7
8	Temayang	3	36	310	1:9
9	Sugihwaras	3	50	569	1:11
10	Kedungadem	7	89	896	1:10
11	Kepohbaru	8	135	1 498	1:11
12	Baureno	12	165	1 406	1:9
13	Kanor	7	82	618	1:8
14	Sumberejo	6	151	2 834	1:19
15	Balen	6	104	1 222	1:12
16	Sukosewu	6	73	539	1:7
17	Kapas	5	46	390	1:8
18	Bojonegoro	3	75	1 075	1:14
19	Trucuk	2	20	149	1:7
20	Dander	8	144	2 339	1:16
21	Ngasem	4	78	851	1:11
22	Gayam	3	36	231	1:6
23	Kalitidu	6	102	975	1:10
24	Malo	2	37	469	1:13
25	Purwosari	3	34	272	1:8
26	Padangan	3	91	1 415	1:16
27	Kasiman	2	21	256	1:12
28	Kedewan	1	6	21	1:4
	Bojonegoro	109	1 712	20 319	1:12

Sumber: Kantor Kemeterian Agama Kabupaten Bojonegoro

Source: Ministries of Religion Affairs Regional Office Bojonegoro

Tabel 4.1.9 Jumlah Sekolah, Kelas, Guru, dan Murid Sekolah Menengah Atas Menurut Kecamatan di Kabupaten Bojonegoro, 2017
Table *Number of Schools, Class, Teachers, and Pupils of Senior High Schools by Sub-regency in Bojonegoro Regency, 2017*

	Kecamatan <i>Sub-regency</i>	Sekolah <i>Schools</i>	Murid <i>Pupils</i>	Guru <i>Teachers</i>	Rasio Murid- Guru <i>Pupil- Teacher Ratio</i>
	(1)	(2)	(3)	(4)	(5)
1	Margomulyo	0	-	-	-
2	Ngraho	1	-	-	-
3	Tambakrejo	1	-	-	-
4	Ngambon	1	-	-	-
5	Sekar	0	-	-	-
6	Bubulan	1	-	-	-
7	Gondang	2	-	-	-
8	Temayang	1	-	-	-
9	Sugihwaras	2	-	-	-
10	Kedungadem	2	-	-	-
11	Kepohbaru	3	-	-	-
12	Baureno	3	-	-	-
13	Kanor	1	-	-	-
14	Sumberejo	3	-	-	-
15	Balen	1	-	-	-
16	Sukosewu	1	-	-	-
17	Kapas	1	-	-	-
18	Bojonegoro	9	-	-	-
19	Trucuk	0	-	-	-
20	Dander	4	-	-	-
21	Ngasem	4	-	-	-
22	Gayam	0	-	-	-
23	Kalitidu	3	-	-	-
24	Malo	2	-	-	-
25	Purwosari	0	-	-	-
26	Padangan	2	-	-	-
27	Kasiman	1	-	-	-
28	Kedewan	0	-	-	-
	Bojonegoro	49	-	-	-

Sumber: Dinas Pendidikan Kabupaten Bojonegoro

Source: National Education Services of Bojonegoro

Tabel
Table 4.1.10

Jumlah Sekolah, Murid, Guru, dan Rasio Murid-Guru Madrasah Aliyah Menurut Kecamatan di Kabupaten Bojonegoro, 2017
Number of Schools, Pupils, Teachers, and School-Teacher Ratio of Senior High Schools by SubRegency in Bojonegoro Regency, 2017

	Kecamatan Sub-regency	Sekolah Schools	Murid Pupils	Guru Teachers	Rasio Murid- GuruPupil- Teacher Ratio
	(1)	(2)	(3)	(4)	(5)
1	Margomulyo	-	-	-	-
2	Ngraho	2	682	39	1:17
3	Tambakrejo	-	-	-	-
4	Ngambon	-	-	-	-
5	Sekar	-	-	-	-
6	Bubulan	-	-	-	-
7	Gondang	-	-	-	-
8	Temayang	1	73	12	1:6
9	Sugihwaras	2	190	20	1:10
10	Kedungadem	2	120	12	1:10
11	Kepohbaru	3	359	30	1:12
12	Baureno	6	768	84	1:9
13	Kanor	4	591	61	1:10
14	Sumberejo	7	2 401	134	1:18
15	Balen	4	574	56	1:10
16	Sukosewu	4	392	52	1:8
17	Kapas	4	290	35	1:8
18	Bojonegoro	2	1 986	132	1:15
19	Trucuk	-	-	-	-
20	Dander	3	1 501	87	1:17
21	Ngasem	3	262	36	1:7
22	Gayam	-	-	-	-
23	Kalitidu	1	195	15	1:13
24	Malo	1	309	19	1:16
25	Purwosari	1	113	14	1:8
26	Padangan	2	811	44	1:18
27	Kasiman	-	-	-	-
28	Kedewan	-	-	-	-
	Bojonegoro	52	11 617	882	1:13

Sumber: Kantor Kementerian Agama Kabupaten Bojonegoro

Source: Ministries of Religion Affairs Regional Office Bojonegoro

Tabel
Table 4.1.11

Jumlah Sekolah, Murid, Guru, dan Rasio Murid-Guru Sekolah Menengah Kejuruan Menurut Kecamatan di Kabupaten Bojonegoro, 2017
Number of Schools, Pupils, Teachers, and School-Teacher Ratio of Vocational High Schools by Sub-Regency in Bojonegoro Regency, 2017

	Kecamatan Sub-regency	Sekolah Schools	Murid Pupils	Guru Teachers	Rasio Murid- Guru Pupil- Teacher Ratio
	(1)	(2)	(3)	(4)	(5)
1	Margomulyo	1	-	-	-
2	Ngraho	1	-	-	-
3	Tambakrejo	0	-	-	-
4	Ngambon	1	-	-	-
5	Sekar	1	-	-	-
6	Bubulan	0	-	-	-
7	Gondang	0	-	-	-
8	Temayang	1	-	-	-
9	Sugihwaras	2	-	-	-
10	Kedungadem	2	-	-	-
11	Kepohbaru	2	-	-	-
12	Baureno	5	-	-	-
13	Kanor	1	-	-	-
14	Sumberejo	5	-	-	-
15	Balen	2	-	-	-
16	Sukosewu	1	-	-	-
17	Kapas	3	-	-	-
18	Bojonegoro	12	-	-	-
19	Trucuk	1	-	-	-
20	Dander	4	-	-	-
21	Ngasem	1	-	-	-
22	Gayam	0	-	-	-
23	Kalitidu	2	-	-	-
24	Malo	0	-	-	-
25	Purwosari	2	-	-	-
26	Padangan	2	-	-	-
27	Kasiman	3	-	-	-
28	Kedewan	0	-	-	-
	Bojonegoro	61	-	-	-

Sumber: Dinas Pendidikan Kabupaten Bojonegoro

Source: National Education Services of Bojonegoro

Tabel
Table 4.1.12

Jumlah Kejar Paket A, Murid dan Tutor Menurut Kecamatan di Kabupaten Bojonegoro 2017
Number of Package A, Pupils and Teachers by Sub-Regency in Bojonegoro Regency, 2017

	Kecamatan Sub-regency	Lembaga Kejar Instance	Murid Pupils	Tutor Guru Teachers
	(1)	(2)	(3)	(4)
1	Margomulyo	1	-	-
2	Ngraho	1	122	20
3	Tambakrejo	1	62	10
4	Ngambon	1	126	20
5	Sekar	1	153	25
6	Bubulan	1	-	-
7	Gondang	1	93	10
8	Temayang	1	156	20
9	Sugihwaras	1	123	20
10	Kedungadem	1	31	5
11	Kepohbaru	1	-	-
12	Baureno	2	62	5
13	Kanor	1	-	-
14	Sumberejo	1	183	30
15	Balen	1	32	5
16	Sukosewu	2	64	10
17	Kapas	1	61	10
18	Bojonegoro	2	32	5
19	Trucuk	1	32	5
20	Dander	2	159	25
21	Ngasem	1	32	5
22	Gayam	1	-	-
23	Kalitidu	1	-	-
24	Malo	1	-	-
25	Purwosari	1	-	-
26	Padangan	-	-	-
27	Kasiman	-	-	-
28	Kedewan	1	32	5
	Bojonegoro	30	1 555	235

Sumber: Dinas Pendidikan Kabupaten Bojonegoro

Source: National Education Services of Bojonegoro

Tabel
Table 4.1.13

Jumlah Kejar Paket B, Murid dan Tutor Menurut Kecamatan di Kabupaten Bojonegoro 2017
Number of Package B, Pupils and Teachers by Sub-Regency in Bojonegoro Regency, 2017

	Kecamatan Sub-regency	Lembaga Kejar Instance	Murid Pupils	Tutor Guru Teachers
	(1)	(2)	(3)	(4)
1	Margomulyo	1	31	6
2	Ngraho	1	215	36
3	Tambakrejo	1	95	12
4	Ngambon	1	184	36
5	Sekar	1	126	36
6	Bubulan	1	-	-
7	Gondang	1	92	18
8	Temayang	1	215	48
9	Sugihwaras	1	154	18
10	Kedungadem	1	31	6
11	Kepohbaru	1	62	6
12	Baureno	2	93	18
13	Kanor	1	-	-
14	Sumberejo	1	249	54
15	Balen	1	94	18
16	Sukosewu	2	94	18
17	Kapas	1	31	6
18	Bojonegoro	2	127	24
19	Trucuk	1	155	30
20	Dander	2	368	72
21	Ngasem	1	65	18
22	Gayam	1	92	18
23	Kalitidu	1	-	-
24	Malo	1	93	24
25	Purwosari	1	62	12
26	Padangan	-	-	-
27	Kasiman	-	-	-
28	Kedewan	1	31	6
	Bojonegoro	30	2 759	540

Sumber: Dinas Pendidikan Kabupaten Bojonegoro

Source: National Education Services of Bojonegoro

Tabel
Table

4.1.14

Jumlah Kejar Paket C, Murid dan Tutor Menurut Kecamatan di Kabupaten Bojonegoro 2017
Number of Package C, Pupils, Teachers, and School-Teacher Ratio by Sub-Regency in Bojonegoro Regency, 2017

	Kecamatan Sub-regency	Lembaga Kejar Instance	Murid Pupils	TutorGuru Teachers
	(1)	(2)	(3)	(4)
1	Margomulyo	1	93	21
2	Ngraho	1	154	35
3	Tambakrejo	1	184	42
4	Ngambon	1	244	56
5	Sekar	1	154	35
6	Bubulan	1	94	21
7	Gondang	1	152	35
8	Temayang	1	364	84
9	Sugiharas	1	184	42
10	Kedungadem	1	175	49
11	Kepohbaru	1	213	49
12	Baureno	2	123	21
13	Kanor	1	31	7
14	Sumberejo	1	485	112
15	Balen	1	277	63
16	Sukosewu	2	277	56
17	Kapas	1	-	-
18	Bojonegoro	2	216	49
19	Trucuk	1	213	42
20	Dander	2	701	154
21	Ngasem	1	155	28
22	Gayam	1	247	49
23	Kalitidu	1	31	7
24	Malo	1	124	28
25	Purwosari	1	152	35
26	Padangan	-	-	-
27	Kasiman	-	-	-
28	Kedewan	1	123	28
	Bojonegoro	30	5 166	1 148

Sumber: Dinas Pendidikan Kabupaten Bojonegoro

Source: National Education Services of Bojonegoro

Tabel 4.1.15 Jumlah PAUD Non Formal, Murid dan Tutor Menurut Kecamatan di Kabupaten Bojonegoro 2017
Table *Number of PADU, Pupils and Teachers by Sub-Regency in Bojonegoro Regency, 2017*

	Kecamatan Sub-regency	Lembaga Kejar Instance	Murid Pupils	TutorGuru Teachers
	(1)	(2)	(3)	(4)
1	Margomulyo	24	460	47
2	Ngraho	33	763	70
3	Tambakrejo	43	739	65
4	Ngambon	23	438	46
5	Sekar	23	414	40
6	Bubulan	18	468	48
7	Gondang	31	716	53
8	Temayang	33	531	55
9	Sugihwaras	46	916	79
10	Kedungadem	83	1 198	116
11	Kepohbaru	81	1 195	109
12	Baureno	77	1 713	140
13	Kanor	66	1 327	117
14	Sumberejo	90	1 621	170
15	Balen	83	1 850	144
16	Sukosewu	46	913	96
17	Kapas	47	1 193	99
18	Bojonegoro	69	1 148	168
19	Trucuk	33	704	63
20	Dander	54	1 164	127
21	Ngasem	49	789	80
22	Gayam	35	658	69
23	Kalitidu	43	971	84
24	Malo	37	557	53
25	Purwosari	33	707	64
26	Padangan	41	604	63
27	Kasiman	21	405	50
28	Kedewan	17	192	22
	Bojonegoro	1 279	24 354	2 337

Sumber: Dinas Pendidikan Kabupaten Bojonegoro

Source: *National Education Services of Bojonegoro*

Tabel
Table

4.1.16

**Jumlah PKBM, Murid dan Tutor Menurut Kecamatan di
Kabupaten Bojonegoro 2017**
*Number of PKBM, Pupils and Teachers by Sub-Regency in
Bojonegoro Regency, 2017*

	Kecamatan Sub-regency	Lembaga Kejar Instance	Murid Pupils	Tutor Guru Teachers
	(1)	(2)	(3)	(4)
1	Margomulyo	1	124	27
2	Ngraho	1	491	91
3	Tambakrejo	1	341	64
4	Ngambon	1	554	112
5	Sekar	1	433	96
6	Bubulan	1	94	21
7	Gondang	1	337	63
8	Temayang	1	735	152
9	Sugihwaras	1	461	80
10	Kedungadem	1	237	60
11	Kepohbaru	1	275	55
12	Baureno	2	278	44
13	Kanor	1	31	7
14	Sumberejo	1	917	196
15	Balen	1	403	86
16	Sukosewu	2	435	84
17	Kapas	1	92	16
18	Bojonegoro	2	375	78
19	Trucuk	1	400	77
20	Dander	2	1 228	251
21	Ngasem	1	252	51
22	Gayam	1	339	67
23	Kalitidu	1	31	7
24	Malo	1	124	28
25	Purwosari	1	245	59
26	Padangan	-	-	-
27	Kasiman	-	-	-
28	Kedewan	1	186	39
	Bojonegoro	30	9 418	1 911

Sumber: Dinas Pendidikan Kabupaten Bojonegoro

Source: National Education Services of Bojonegoro

Tabel
Table 4.1.17

Banyaknya Kursus, Murid dan Tutor Menurut Kecamatan di Kabupaten Bojonegoro 2017
Number of Courses, Pupils and Teachers by Sub-Regency in Bojonegoro Regency, 2017

	Kecamatan Sub-regency	Lembaga Kejar Instance	Murid Pupils	Tutor Guru Teachers
	(1)	(2)	(3)	(4)
1	Margomulyo	-	-	-
2	Ngraho	3	101	3
3	Tambakrejo	-	-	-
4	Ngambon	-	-	-
5	Sekar	-	-	-
6	Bubulan	-	-	-
7	Gondang	1	10	1
8	Temayang	-	-	-
9	Sugihwaras	1	5	1
10	Kedungadem	1	5	1
11	Kepohbaru	1	5	1
12	Baureno	11	37	11
13	Kanor	1	5	1
14	Sumberejo	2	22	2
15	Balen	3	15	3
16	Sukosewu	-	-	-
17	Kapas	1	5	1
18	Bojonegoro	34	132	36
19	Trucuk	1	15	1
20	Dander	4	20	4
21	Ngasem	1	5	1
22	Gayam	1	50	-
23	Kalitidu	-	-	-
24	Malo	1	5	1
25	Purwosari	2	10	2
26	Padangan	2	38	2
27	Kasiman	1	5	1
28	Kedewan	-	-	-
	Bojonegoro	72	490	73

Sumber: Dinas Pendidikan Kabupaten Bojonegoro

Source: *National Education Services of Bojonegoro*

Tabel
Table 4.1.18 **Jumlah Murid Kelas VI dan Peserta EBTA SD di Kabupaten Bojonegoro 2008/2009 - 2016/2017**
Number of Pupils of 6th level of Primary School of Bojonegoro Regency 2008/2009 - 2016/2017

Tahun Year	Murid Kelas VI 6 th level	Peserta Ebta	
		Jumlah Total	Lulus Pass
(1)	(2)	(3)	(4)
2008/2009	20 099	15 932	15 932
2009/2010	19 429	15 209	15 209
2010/2011	19 989	15 081	15 081
2011/2012	19 886	19 803	19 803
2012/2013	19 803	19 803	19 803
2013/2014	19 016	19 005	19 005
2014/2015	18 424	18 415	18 415
2015/2016	18 414	18 414	18 410
2016/2017	17 720	17 720	17 715

Sumber: Dinas Pendidikan Kabupaten Bojonegoro

Source: National Education Services of Bojonegoro

4.2 KESEHATAN/HEALTH

Tabel 4.2.1 Jumlah Fasilitas Kesehatan Menurut Kecamatan di Kabupaten Bojonegoro, 2017
Table 4.2.1 Number of Health Facilities by Sub-Regency in Bojonegoro Regency 2017

Kecamatan Sub-regency	Rumah Sakit Hospital	Rumah Bersalin Maternity Hospital	Puskesmas Public Health Center	Posyandu Maternal & Child Health Center	Klinik/Balai Kesehatan Clinic/Health Center	Polindes Village Maternity
(1)	(2)	(3)	(4)	(5)	(6)	(7)
1 Margomulyo	-	-	1	46	-	6
2 Ngraho	-	-	1	66	-	12
3 Tambakrejo	-	-	1	79	-	17
4 Ngambon	-	-	1	18	-	6
5 Sekar	-	-	1	35	-	11
6 Bubulan	-	-	1	24	-	5
7 Gondang	-	-	1	36	-	7
8 Temayang	-	-	1	49	-	10
9 Sugihwaras	-	-	1	62	-	12
10 Kedungadem	-	-	2	112	2	21
11 Kepohbaru	-	-	2	88	-	20
12 Baureno	-	-	2	97	1	19
13 Kanor	-	-	1	66	-	21
14 Sumberejo	2	-	2	95	2	19
15 Balen	-	-	1	76	-	19
16 Sukosewu	-	-	1	41	-	11
17 Kapas	-	-	2	49	1	17
18 Bojonegoro	6	-	2	73	6	16
19 Trucuk	-	-	1	44	-	8
20 Dander	-	-	2	94	2	13
21 Ngasem	-	-	1	64	-	13
22 Gayam	-	-	1	39	2	10
23 Kalitidu	1	-	2	65	3	13
24 Malo	-	-	1	43	-	16
25 Purwosari	-	-	1	34	-	10
26 Padangan	1	-	1	69	1	13
27 Kasiman	-	-	1	39	-	8
28 Kedewan	-	-	1	20	-	5
Bojonegoro	10	0	36	1 623	20	358

Sumber: Dinas Kesehatan Kab Bojonegoro
 Source: Health Service of Bojonegoro

Tabel
Table 4.2.2

**Jumlah Tenaga Kesehatan Menurut Kecamatan di Kabupaten
Bojonegoro , 2017**
**Number of Health Personnel by Sub-regency in Bojonegoro
Regency, 2017**

Tenaga Kesehatan/Health Personnel						
Kecamatan Sub-regency	Tenaga Medis Personnel	Tenaga Keperawatan Nursing Personnel	Tenaga Kebidanan Midwifery Personnel	Tenaga Kefarmasian Pharmacy Personnel	Tenaga Kesehatan Lainnya Other Health Personnel	
(1)	(2)	(3)	(4)	(5)	(6)	
1	Margomulyo	2	7	9	0	9
2	Ngraho	3	12	20	0	8
3	Tambakrejo	3	14	23	1	5
4	Ngambon	3	8	13	0	5
5	Sekar	5	6	17	0	5
6	Bubulan	4	7	8	0	7
7	Gondang	3	6	9	0	8
8	Temayang	3	12	16	0	9
9	Sugihwaras	3	14	22	1	16
10	Kedungadem	7	32	35	0	17
11	Kepohbaru	6	19	32	0	8
12	Baureno	6	33	32	1	15
13	Kanor	4	17	27	0	4
14	Sumberejo	6	18	35	1	5
15	Balen	3	15	28	0	13
16	Sukosewu	3	9	17	0	6
17	Kapas	6	17	15	0	6
18	Bojonegoro	6	8	14	1	10
19	Trucuk	3	7	15	0	4
20	Dander	6	17	24	1	9
21	Ngasem	3	16	25	0	4
22	Gayam	3	5	12	0	4
23	Kalitidu	6	19	32	2	11
24	Malo	3	6	23	0	3
25	Purwosari	2	11	11	1	7
26	Padangan	3	7	17	0	4
27	Kasiman	4	8	11	0	6
28	Kedewan	3	5	7	0	5
Bojonegoro		112	355	549	9	213

Sumber: Dinas Kesehatan Kab Bojonegoro

Source: Health Service of Bojonegoro

Tabel 4.2.3 Jumlah Dokter Spesialis, Dokter Umum, dan Dokter Gigi Menurut Sarana Pelayanan Kesehatan di Kabupaten Bojonegoro, 2017
Table *Number of Specialist Doctor, Generalist Doctor, and Dentist by Type of Health Facility in Bojonegoro Regency, 2017*

Unit Kerja Work Unit	Dokter Spesialis/ Specialist Doctors	Dokter Umum/ Generalist Doctors	Dokter Gigi/ Dentist
(1)	(2)	(3)	(4)
Puskesmas/ <i>Public Health Center</i>	0	77	35
Rumah Sakit/ <i>Hospital</i>	80	50	14
Jumlah/Total	80	127	49

Sumber: Dinas Kesehatan Kab Bojonegoro
 Source: *Health Service of Bojonegoro*

Persentase Penolong Proses Kelahiran di Kabupaten Bojonegoro Menurut Kecamatan , 2017
Percentage of Birth Attendant in Bojonegoro Regency by Sub-Regency, 2017

Tabel	4.2.4				
Table					
	Kecamatan <i>Sub-regency</i>	Tenaga Kesehatan/ <i>Health Personnel</i>	Non Tenaga Kesehatan/ <i>Non-Health Personnel</i>	Jumlah/ <i>Total</i>	Persentase Tenaga Kesehatan/ <i>Percentage of Health Personnel</i>
	(1)	(2)	(3)	(4)	(5)
1	Margomulyo	312	0	312	100
2	Ngraho	557	0	557	100
3	Tambakrejo	704	0	704	100
4	Ngambon	124	0	124	100
5	Sekar	334	1	335	99,70
6	Bubulan	220	0	220	100
7	Gondang	282	0	282	100
8	Temayang	495	0	495	100
9	Sugihwaras	611	0	611	100
10	Kedungadem	1 070	0	1070	100
11	Kepohbaru	852	0	852	100
12	Baureno	1 184	0	1184	100
13	Kanor	805	0	805	100
14	Sumberejo	963	0	963	100
15	Balen	895	0	895	100
16	Sukosewu	524	0	524	100
17	Kapas	801	2	803	99,75
18	Bojonegoro	1 210	0	1210	100
19	Trucuk	536	0	536	100
20	Dander	1 164	0	1164	100
21	Ngasem	796	0	796	100
22	Gayam	447	0	447	100
23	Kalitidu	692	0	692	100
24	Malo	426	1	427	99,80
25	Purwosari	378	0	378	100
26	Padangan	673	0	673	100
27	Kasiman	414	0	414	100
28	Kedewan	151	0	151	100
	Bojonegoro	17620	4	17 624	99,98

Sumber: Dinas Kesehatan Kab Bojonegoro

Source: Health Service of Bojonegoro

Tabel
Table 4.2.5

Persentase Balita Yang Pernah Mendapat Imunisasi Menurut Kabupaten Bojonegoro, 2017
Percentage of Children Under Five Years Who Had Immunization by Bojonegoro Regency, 2017

	Kecamatan <i>Sub-regency</i>	BCG <i>BCG</i>	DPT HB COMBO <i>DPT and Hepatitis B</i>			Campak <i>Measles</i>
			1	2	3	
			(3)	(4)	(5)	
(1)	(2)	(3)	(4)	(5)	(6)	
1	Margomulyo	299	301	298	299	319
2	Ngraho	546	516	519	496	654
3	Tambakrejo	664	676	693	719	732
4	Ngambon	146	145	145	145	143
5	Sekar	370	354	355	348	350
6	Bubulan	228	222	208	208	206
7	Gondang	276	274	256	316	314
8	Temayang	448	443	465	438	499
9	Sugihwaras	609	599	596	596	609
10	Kedungadem	1 036	993	920	937	1 054
11	Kepohbaru	881	795	809	800	832
12	Baureno	1 144	1 116	1 140	1 131	1 097
13	Kanor	764	728	756	755	735
14	Sumberejo	896	849	839	873	806
15	Balen	865	833	809	796	897
16	Sukosewu	539	515	527	533	562
17	Kapas	735	702	688	705	706
18	Bojonegoro	1 143	1 118	1 141	1 111	1 159
19	Trucuk	563	568	594	598	517
20	Dander	1 084	1 082	1 073	1 091	1 127
21	Ngasem	770	772	780	781	790
22	Gayam	416	429	451	408	456
23	Kalitidu	637	649	637	627	895
24	Malo	423	368	365	349	382
25	Purwosari	338	388	402	370	388
26	Padangan	588	510	569	528	561
27	Kasiman	393	389	390	386	393
28	Kedewan	156	151	114	141	154
Bojonegoro		16 956	16 485	16 539	16 485	17 337

Sumber: Dinas Kesehatan Kab Bojonegoro

Source: Health Service of Bojonegoro

Lanjutan Tabel/Continued Table 4.2.5

	Kecamatan Sub-regency	Polio			
		1	2	3	4
	(1)	(5)	(6)	(7)	(8)
1	Margomulyo	288	306	293	293
2	Ngraho	547	525	520	501
3	Tambakrejo	648	663	668	682
4	Ngambon	146	149	147	143
5	Sekar	368	366	376	378
6	Bubulan	228	218	214	212
7	Gondang	284	275	253	281
8	Temayang	396	421	399	384
9	Sugihwaras	603	599	599	590
10	Kedungadem	985	913	877	863
11	Kepohbaru	857	739	815	839
12	Baureno	1 106	1 081	1 131	1 085
13	Kanor	723	708	714	703
14	Sumberejo	862	768	756	797
15	Balen	866	818	789	793
16	Sukosewu	539	513	533	535
17	Kapas	688	653	664	624
18	Bojonegoro	1 148	1 051	1 066	1 088
19	Trucuk	549	531	560	575
20	Dander	1 075	1 021	1 051	1 092
21	Ngasem	768	755	785	782
22	Gayam	400	427	450	415
23	Kalitidu	579	595	577	577
24	Malo	426	366	358	345
25	Purwosari	397	395	410	376
26	Padangan	598	547	530	560
27	Kasiman	382	382	390	388
28	Kedewan	137	141	113	124
Bojonegoro		16 593	15 926	16 038	16 025

Sumber: Dinas Kesehatan Kab Bojonegoro

Source: Health Service of Bojonegoro

Tabel
Table 4.2.6

Jumlah Kasus 10 Penyakit Terbanyak di Kabupaten Bojonegoro, 2017
Number of Cases of the 10 Most Diseases in Bojonegoro Regency, 2017

Jenis Penyakit / The Type of Disease		Jumlah Kasus/ Number Of Cases
(1)		(2)
1.	Infeksi Akut Sal Pernafasan Atas	125 169
2.	Gastritis Dan Duodenitis	88 042
3.	Badan Capek Dan Pegal-pegal	72 276
4.	Penyakit Darah Tinggi Primer	66 171
5.	Peny.Pd Sistem Otot & Jar.Pengikat	65 496
6.	Nyeri Kepala	38 834
7.	Penyakit Kulit Alergi	36 455
8.	Common Cold	34 685
9.	Influenza	30 993
10.	Diare Dan Gastroenteritis Yg Kurang Jelas Batasannya	28 829
Bojonegoro		586 950

Sumber: Dinas Kesehatan Kab Bojonegoro

Source: Health Service of Bojonegoro

Jumlah Bayi Lahir, Bayi Berat Badan Lahir Rendah (BBLR), BBLR Dirujuk, dan Bergizi Buruk Menurut Kabupaten Bojonegoro, 2017

Tabel 4.2.7
Table

Number of Births, Babies with Low Birth Weights (LBW), Treated LBW, and Malnutrition Cases by Bojonegoro Regency, 2017

	Kecamatan Sub-regency	Bayi Lahir Births	BBLR/LBW		Balita Gizi Buruk/Mal- nutrition
			Jumlah Total	Dirujuk Treated	
	(1)	(2)	(3)	(4)	(5)
1	Margomulyo	316	15	11	0
2	Ngraho	563	16	13	4
3	Tambakrejo	707	40	18	7
4	Ngambon	124	2	2	0
5	Sekar	340	22	17	0
6	Bubulan	221	10	2	0
7	Gondang	283	21	17	1
8	Temayang	501	23	14	0
9	Sugihwaras	620	29	22	0
10	Kedungadem	1 075	66	51	0
11	Kepohbaru	849	26	16	7
12	Baureno	1 187	38	31	0
13	Kanor	814	32	20	1
14	Sumberejo	978	55	46	4
15	Balen	901	47	41	1
16	Sukosewu	538	24	3	1
17	Kapas	805	41	27	3
18	Bojonegoro	1 224	41	27	2
19	Trucuk	539	20	15	2
20	Dander	1 172	46	34	1
21	Ngasem	798	42	39	0
22	Gayam	444	20	0	2
23	Kalitidu	700	44	31	1
24	Malo	428	14	7	0
25	Purwosari	381	15	14	0
26	Padangan	674	13	3	0
27	Kasiman	415	9	3	0
28	Kedewan	152	15	9	0
	Bojonegoro	17 749	786	533	37

Sumber: Dinas Kesehatan Kab Bojonegoro

Source: Health Service of Bojonegoro

Tabel
Table 4.2.8

Jumlah Ibu Hamil, Melakukan Kunjungan K1, Melakukan Kunjungan K4, Kurang Energi Kronis (KEK), dan Mendapat Tablet Zat Besi (Fe) di Kabupaten Bojonegoro , 2012–2017

Number of Pregnant Women, Those with One Visit and four Visits of Antenatal Care, Chronic Energy Deficiency (CED), and Receiving Iron Supplement in Bojonegoro Regency, 2012–2017

Tahun/ Years	Jumlah Ibu Hamil/ Pregnant Women	Melakukan Kunjungan K1/ One Visit	Melakukan Kunjungan K4/ Four Visits	Kurang Energi Kronis (KEK)/ Chronic Energy Deficiency (CED)	Mendapat Zat Besi (Fe)/ Receiving Iron Supplement
(1)	(2)	(3)	(4)	(5)	(6)
2011	21 165	20 948	19 182	-	19 126
2012	20 079	20 802	18 563	-	19 892
2013	19 794	18 861	17 338	1 795	18 669
2014	19 516	18 733	17 519	1 942	18 741
2015	18 975	18 688	16 756	1 830	18 047
2016	18 745	17 502	16 245	2167	16 002
2017	18 527	18 298	16 325	2 200	16 139

Sumber: Dinas Kesehatan Kab Bojonegoro

Source: Health Service of Bojonegoro

Jumlah Kasus HIV/AIDS, IMS, DBD, Diare, TB, dan Malaria
Menurut Kabupaten Bojonegoro , 2017

Tabel

Table 4.2.9

Number of Cases of HIV/AIDS, Sexually Transmitted Infection, Dengue Fever, Diarrhea, Tuberculosis (TB) and Malaria by Bojonegoro Regency, 2017

	Kecamatan Sub-regency	HIV/AIDS	IMS/ Sexually Transmit- ed Infection	DBD/ Dengue Fever	Diare/ Diarrhea	TB Tubercu- losis	Malaria Malaria
	(1)	(2)	(3)	(4)	(5)	(6)	(7)
1	Margomulyo	2	0	1	577	38	1
2	Ngraho	4	0	12	1 050	58	2
3	Tambakrejo	7	0	1	932	36	0
4	Ngambon	3	0	2	225	10	0
5	Sekar	2	0	1	679	13	0
6	Bubulan	3	0	1	189	12	0
7	Gondang	3	0	0	955	24	1
8	Temayang	8	0	5	617	18	0
9	Sugihwaras	7	0	2	908	77	2
10	Kedungadem	4	0	15	2 210	70	2
11	Kepohbaru	4	0	57	1 205	84	1
12	Baureno	9	0	23	1 540	101	0
13	Kanor	8	0	2	1 243	89	0
14	Sumberejo	7	0	12	1 502	91	0
15	Balen	12	0	8	1 656	70	0
16	Sukosewu	5	0	2	867	26	0
17	Kapas	8	0	13	1 339	54	0
18	Bojonegoro	16	0	53	1 581	90	2
19	Trucuk	8	0	5	786	32	0
20	Dander	11	28	8	1 759	111	0
21	Ngasem	9	0	16	1 287	67	0
22	Gayam	4	0	2	374	49	0
23	Kalitidu	10	0	8	989	73	1
24	Malo	9	0	6	742	34	2
25	Purwosari	5	0	4	881	37	0
26	Padangan	4	0	5	731	28	0
27	Kasiman	2	0	4	588	54	0
28	Kedewan	2	0	10	247	30	1
	Bojonegoro	176	28	278	27 659	1 476	15

Sumber: Dinas Kesehatan Kabupaten Bojonegoro

Source: Health Service of Bojonegoro

Tabel
Table 4.2.10

Jumlah Remaja Usia 15-24 Tahun yang Mendapat Penyuluhan Tentang Kesehatan Reproduksi (Kespro), HIV AIDS, dan Keluarga Berencana (KB) Kabupaten Bojonegoro 2017
Number of Young People Aged 15-24 Who Had Counselling on Reproductive Health, HIV/AIDS, and Family Planning, Bojonegoro Regency 2017

	Kecamatan Sub-regency	Penyuluhan Kespro/ Reproductive Health Counselling	Penyuluhan HIV/AIDS HIV/AIDS Counselling	Penyuluhan KB/ Family Planning Counselling
	(1)	(2)	(3)	(4)
1	Margomulyo	344	414	926
2	Ngraho	591	641	5 681
3	Tambakrejo	100	100	720
4	Ngambon	798	670	1 115
5	Sekar	507	507	705
6	Bubulan	200	3 185	1 625
7	Gondang	240	245	347
8	Temayang	1 896	797	9 466
9	Sugihwaras	11 282	256	11 282
10	Kedungadem	5 977	452	5 967
11	Kepohbaru	281	158	17 909
12	Baureno	300	1 125	300
13	Kanor	300	100	1 300
14	Sumberejo	350	260	1 248
15	Balen	5 520	875	1 824
16	Sukosewu	524	524	1 898
17	Kapas	1 028	961	5 940
18	Bojonegoro	3 496	3 496	3 472
19	Trucuk	155	115	322
20	Dander	200	300	360
21	Ngasem	90	60	820
22	Gayam	790	745	1 322
23	Kalitidu	970	305	2 342
24	Malo	730	85	9 724
25	Purwosari	900	240	360
26	Padangan	120	30	631
27	Kasiman	16	16	4 563
28	Kedewan	230	300	700
	Bojonegoro	37 935	16 962	92 869

Sumber: Dinas Kesehatan Kabupaten Bojonegoro

Source: Health Service of Bojonegoro

Jumlah Klinik Keluarga Berencana (KKB) dan Pos Pelayanan Keluarga Berencana Desa (PPKBD) Menurut Kabupaten Bojonegoro, 2017

Tabel 4.2.11
Table

Number of Family Planning Clinics and Village Family Planning Service Units by Bojonegoro Regency, 2017

	Kecamatan Sub-regency	KKB/ Family Planning Clinics	PPKBD / Village Family Planning Service Units
	(1)	(2)	(3)
1	Margomulyo	1	6
2	Ngraho	1	16
3	Tambakrejo	1	18
4	Ngambon	1	5
5	Sekar	2	6
6	Bubulan	1	5
7	Gondang	1	7
8	Temayang	1	12
9	Sugihwaras	2	17
10	Kedungadem	4	23
11	Kepohbaru	4	25
12	Baureno	2	25
13	Kanor	1	25
14	Sumberejo	6	26
15	Balen	2	23
16	Sukosewu	1	14
17	Kapas	4	21
18	Bojonegoro	14	18
19	Trucuk	1	12
20	Dander	4	16
21	Ngasem	1	17
22	Gayam	2	12
23	Kalitidu	2	18
24	Malo	1	20
25	Purwosari	1	12
26	Padangan	4	16
27	Kasiman	1	10
28	Kedewan	1	5
	Bojonegoro	67	430

Sumber: Dinas Pemberdayaan Perempuan, Perlindungan Anak dan Keluarga Berencana Kab. Bojonegoro
Source: *Emporment of Woman and Family Planning Service of Bojonegoro Regency*

Tabel 4.2.12 Jumlah Pemegang Kartu BPJS di Kabupaten Bojonegoro 2017
Table Member of Healthy Insurance in Bojonegoro Regency 2017

Kecamatan Sub-regency	Jenis Kepesertaan					Total
	PBI (APBN+ APBD)	Eks, Askes (PNS+ Pensiunan PNS/TNI/ POLRI+ Veteran	Mandiri	Eks, Jamsostek +Peg, BUMN+ Peg, Swasta	TNI AD+ TNI AL+ TNI AU/ POLRI	
(1)	(2)	(3)	(4)	(5)	(6)	(7)
1 Januari	595 430	55 360	28 361	39 514	6 855	725 520
2 Februari	595 333	55 214	29 001	39 787	6 950	726 285
3 Maret	595 195	55 172	29 787	39 199	6 970	726 323
4 April	595 150	55 130	30 644	40 740	7 023	728 687
5 Mei	595 069	55 095	31 519	41 115	7 064	729 862
6 Juni	594 962	55 106	32 017	41 337	7 083	730 505
7 Juli	596 284	55 191	32 641	41 545	7 137	732 798
8 Agustus	596 275	55 357	33 588	41 687	7 695	734 602
9 September	596 643	54 964	34 263	39 152	7 724	732 746
10 Oktober	596 596	55 042	35 225	39 471	7 790	734 124
11 Nopember	604 609	55 085	36 404	40 928	7 807	744 833
12 Desember	604 852	55 033	37 546	43 397	7 833	748 661
Bojonegoro	7 166 398	661 749	390 996	487 872	87 931	8 794 946

Sumber : BPJS Kesehatan Kabupaten Bojonegoro
 Source : BPJS Bojonegoro Sub-Regency

Tabel
Table 4.2.13

Kasus Penyakit Demam Berdarah di Kabupaten Bojonegoro Tahun 2008-2017
Casus of 'Demam Berdarah' Diseases by Bojonegoro Regency 2008-2017

		Jenis Kepesertaan		
Tahun Years		Kasus Casus	Meninggal Die	Penanggulangan Countermeasures
(1)		(2)	(3)	(4)
1	2008	392	6	90
2	2009	469	8	120
3	2010	583	8	135
4	2011	133	1	42
5	2012	657	4	93
6	2013	284	6	60
7	2014	151	3	42
8	2015	565	7	120
9	2016	543	18	112
10	2017	280	9	36

Sumber : Dinas Kesehatan Kabupaten Bojonegoro
Source : Health Service of Bojonegoro

Tabel 4.2.14 Pasangan Usia Subur (PUS), Kabupaten Bojonegoro 2017
Table Fertile Age Couple of Bojonegoro Regency 2017

No,	Kecamatan <i>Sub-Regency</i>	Pasangan Usia Subur (PUS)	PUS Peserta KB	Kesertaan Ber-KB <i>(Current User)</i>
	(1)	(2)	(3)	(4)
1	Margomulyo	5281	4345	82,28
2	Ngraho	10322	8364	81,03
3	Tambakrejo	12961	9943	76,71
4	Ngambon	3484	2931	84,13
5	Sekar	5843	4336	74,21
6	Bubulan	3970	2993	75,39
7	Gondang	6440	5405	83,93
8	Temayang	8328	6456	77,52
9	Sugihwaras	12596	9290	73,75
10	Kedungadem	19480	15990	82,08
11	Kepohbaru	14152	10434	73,73
12	Baureno	16134	12158	75,36
13	Kanor	12760	9869	77,34
14	Sumberejo	16460	12478	75,81
15	Balen	16071	12057	75,02
16	Sukosewu	11252	8645	76,83
17	Kapas	12002	9256	77,12
18	Bojonegoro	17349	13478	77,69
19	Trucuk	7443	5820	78,19
20	Dander	14552	10552	72,51
21	Ngasem	14312	10555	73,75
22	Gayam	11660	10378	89,01
23	Kalitidu	11392	9133	80,17
24	Malo	6964	5499	78,96
25	Purwosari	7039	5480	77,85
26	Padangan	8279	6536	78,95
27	Kasiman	7301	5798	79,41
28	Kedewan	2876	2145	74,58
	Jumlah	296 703	230 324	77,63

Sumber: Dinas Pemberdayaan Perempuan, Perlindungan Anak dan Keluarga Berencana Kab. Bojonegoro
 Source: *Emporment of Woman and Family Planning Service of Bojonegoro Regency*

Tabel 4.2.15 Peserta KB Aktif Kabupaten Bojonegoro 2017
Table Active KB Participants in Bojonegoro Regency 2017

No,	Kecamatan Sub-Regency	IUD	MOW	MOP	KONDOM	IMPLANT	SUNTIK	PIL
	(1)	(2)	(3)	(4)	(5)	(6)	(7)	(8)
1	Margomulyo	527	102	0	91	700	2 551	374
2	Ngraho	3011	228	7	198	694	3 369	857
3	Tambakrejo	745	229	84	39	1 774	5 291	1 781
4	Ngambon	529	104	4	132	480	937	745
5	Sekar	121	65	34	21	163	3 384	548
6	Bubulan	294	147	1	79	512	1 251	709
7	Gondang	538	99	22	118	768	2 471	1 369
8	Temayang	189	101	16	80	759	4 024	1 287
9	Sugiharwas	1 410	300	29	289	1 704	4 914	644
10	Kedungadem	1 069	636	140	355	2 810	6 486	4 494
11	Kepohbaru	3 005	377	51	144	2 515	2 685	1 657
12	Baureno	510	433	8	226	773	8 250	1 958
13	Kanor	1 155	287	10	61	882	6 020	1 454
14	Sumberejo	1 714	579	15	94	1 146	6 688	2 242
15	Balen	1 212	316	9	110	1 312	6 959	2 139
16	Sukosewu	342	168	7	171	1 325	4 678	1 954
17	Kapas	987	332	17	156	1 210	4 688	1 866
18	Bojonegoro	1 823	1 299	37	446	1 301	5 966	2 606
19	Trucuk	720	179	10	35	654	3 429	793
20	Dander	712	362	45	131	879	5 871	2 552
21	Ngasem	1 544	247	40	453	2 484	3 552	2 235
22	Gayam	837	181	19	348	1 229	4 476	3 288
23	Kalitidu	654	222	14	105	794	6 036	1 308
24	Malo	687	199	12	34	805	2 676	1 086
25	Purwosari	432	106	35	180	1 114	2 708	905
26	Padangan	751	234	12	103	1 158	3 716	562
27	Kasiman	1 399	217	30	159	738	2 288	967
28	Kedewan	291	63	16	7	429	996	343
	Jumlah	27 208	7 812	724	4 365	31 132	116 360	42 723

Sumber: Dinas Pemberdayaan Perempuan, Perlindungan Anak dan Keluarga Berencana Kab. Bojonegoro
 Source: Emporment of Woman and Family Planning Service of Bojonegoro Regency

Tabel
Table 4.2.16

Jumlah Pengunjung Klinik/Poliklinik di Kabupaten Bojonegoro 2014-2017
Number of Visitor At Hospital in Bojonegoro Regency 2014-2017

No,	Uraian / Description	2014	2015	2016	2017
	(1)	(2)	(3)	(4)	(5)
1	IRJ, BEDAH	6 961	8 188	10 065	9 377
2	IRJ, DALAM	14 071	15 198	14 893	15 675
3	IRJ, PARU	4 893	4 954	5 041	5 508
4	IRJ, KULIT & KELAMIN	4 557	4 533	4 692	4 585
5	IRJ, SYARAF	11 687	11 916	13 958	16 000
6	IRJ, KANDUNGAN/GYN,	3 173	3 474	3 152	2 887
7	IRJ, KEBIDANAN/OBS,	795	993	1 129	1 089
8	IRJ, ANAK SAKIT	4 266	4 708	5 103	4 999
9	IRJ, ANAK SEHAT	369	399	453	382
10	IRJ, MATA	13 430	15 367	17 186	17 782
11	IRJ, GIGI & MULUT	2 438	2 652	2 536	2 616
12	IRJ, GIZI	72	17	19	-
13	IRJ, T H T	5 207	5 520	6 424	6 406
14	IRJ, ORTOPEDI	4 930	7 071	8 252	10 949
15	IRJ, UROLOGI	3 786	5 309	7 084	6 601
16	IRJ, JANTUNG	11 988	15 096	17 480	20 257
17	KAMAR BERSALIN	348	310	402	563
18	INSTALASI GAWAT DARURAT	13 723	15 178	14 607	16 320
19	FISIOTERAPI	17 887	21 958	27 258	26 737
20	OKUPASI TERAPI	2 349	2 702	3 821	3 368
21	HEMODIALISA	4 764	5 648	6 259	7 420
	Jumlah	131 694	150 902	169 814	179 521

Sumber : Sistem Informasi dan Rekam Medik RSUD KELAS B Dr, R,Sosodoro Djatikoesoemo Bojonegoro

Tabel **4.2.17** **Penyandang Cacat dan Orang jompo/ Lanjut Usia di Kabupaten Bojonegoro 2014-2017**
Table **4.2.17** **Handicaped Person and decrepit / elderly in Bojonegoro Regency 2014-2017**

	Uraian/ Description	2014	2015	2016	2017
	(1)	(2)	(3)	(4)	(5)
1,	Tuna Netra/ Blind	186	184	178	-
2,	Tuna Rungu/ Wicara/ Deaf Mute/ dumb	121	260	253	-
3,	Cacat Tubuh/ Phisically Handicaped	4 015	3 195	3 034	-
4,	Cacat Mental/ Mentally Disorder	201	495	487	-
5,	Jompo/ Lanjut Usia/ Decrepit/ Elderly	3 376	3 207	3 462	-
	Jumlah/ Total	7 899	7 341	7 414	-

Sumber: : Dinas Sosial Kabupaten Bojonegoro

Source: : Social Service of Bojonegoro Regency

Tabel
Table

4.2.18

Penerimaan Darah Menurut Jenis Donor dan Relawan PMI di Kabupaten Bojonegoro 2014-2017
Blood Receipts by Type of Donors and PMI Volunteers in Bojonegoro Regency 2014-2017

No.	Penerimaan Darah	Tahun			
		2014	2015	2016	2017
	(1)	(2)	(3)	(4)	(5)
1	Donor Darah Sukarela	12 241	14 744	16 216	18 464
2	Donor Darah Pengganti	355	243	48	24
3	Kiriman/Dropping Darah	3 608	3 631	5 232	3 087
4	Tenaga Sukarela (TSR)	91	91	97	225
5	Korps Sukarela (KSR)	318	352	199	93
6	Palang Merah Remaja	13 702	9 636	5 345	6 385

Sumber: Palang Merah Indonesia Kabupaten Bojonegoro

Source: Indonesia red cross of Bojonegoro Regency

Tabel
Table 4.2.19

**Banyaknya Donasi Darah, Golongan Darah Menurut
Kelompok Umur Kabupaten Bojonegoro Tahun 2017**
*Blood Donation, Blood Type by Age Group, in
Bojonegoro Regency 2017*

No.	Kelompok Umur	Kelompok Umur				
		<18 Tahun	18-24 Tahun	25-44 Tahun	45-59 Tahun	60 Tahun
	(1)	(2)	(3)	(4)	(5)	(6)
1	Donasi Darah					
-	Pria	805	3 181	6 943	2 641	447
-	Wanita	321	954	2 153	908	135
2	Golongan Darah					
-	O	479	1731	3829	1389	232
-	A	250	923	2069	825	136
-	B	317	1182	2626	1090	184
-	AB	80	299	578	239	30

Sumber: Palang Merah Indonesia Kabupaten Bojonegoro

Source: : Indonesia red cross of Bojonegoro Regency

Tabel
Table 4.2.20

Permintaan Darah di kabupaten Bojonegoro Tahun 2017
Blood Demand in Bojonegoro Regency 2017

No.	Kelompok Umur	Tahun			
		2014	2015	2016	2017
	(1)	(2)	(3)	(4)	(5)
1	Jumlah Permintaan Darah di Kabupaten Bojonegoro/ <i>Blood Demand In Bojonegoro Regency</i>	15 934	18 263	21 149	21 704

Sumber: Palang Merah Indonesia Kabupaten Bojonegoro

Source: : *Indonesia red cross of Bojonegoro Regency*

4.3 AGAMA/RELIGION

Tabel 4.3.1 Jumlah Penduduk Menurut Kecamatan dan Agama yang Dianut di Kabupaten Bojonegoro , 2017
Table 4.3.1 Population by Sub-regency and Religion in Bojonegoro Regency, 2017

	Kecamatan Sub-Regency	Islam Islam	Protestan Christian	Katolik Catholic	Hindu Hindu	Budha Buddha	Lainnya Other
	(1)	(2)	(3)	(4)	(5)	(6)	(7)
1	Margomulyo	24 126	2	62	-	-	-
2	Ngraho	54 752	90	13	-	-	-
3	Tambakrejo	55 753	48	15	-	-	-
4	Ngambon	11 785	2	-	-	-	-
5	Sekar	28 152	10	1	-	-	-
6	Bubulan	13 634	18	-	-	-	-
7	Gondang	26 652	9	-	-	-	-
8	Temayang	36 825	14	4	-	-	-
9	Sugihwaras	49 933	-	59	-	-	-
10	Kedungadem	86 989	172	26	-	-	-
11	Kepohbaru	69 009	1	1	-	-	-
12	Baureno	84 796	3	109	-	-	-
13	Kanor	60 308	18	30	-	-	-
14	Sumberejo	72 863	110	21	115	13	-
15	Balen	64 034	30	1	-	-	-
16	Sukosewu	41 506	18	-	-	-	-
17	Kapas	54 610	275	49	1	16	9
18	Bojonegoro	85 049	1 842	1 423	73	1 168	799
19	Trucuk	39 467	32	11	3	-	-
20	Dander	86 493	308	49	-	-	-
21	Ngasem	61 579	7	7	-	-	9
22	Gayam	33 229	-	3	-	-	-
23	Kalitidu	49 540	116	59	-	-	4
24	Malo	32 094	3	-	-	-	-
25	Purwosari	29 851	71	-	-	-	-
26	Padangan	46 069	182	220	4	2	-
27	Kasiman	30 759	186	-	-	-	-
28	Kedewan	13 937	4	11	-	-	-
	Bojonegoro	1 343 794	3 571	2 174	196	1 199	821

Sumber: Kantor Kementerian Agama Kabupaten Bojonegoro

Source: Ministries of Religion Affairs Regional Office Bojonegoro

Tabel
Table 4.3.2

**Jumlah Tempat Peribadatan Menurut Kecamatan di Kabupaten
Bojonegoro , 2017**
*Number of Worship Facilities by Sub- regency in Bojonegoro
Regency, 2017*

	Kecamatan Sub-Regency	Masjid Mosque	Mushola Mushola	Gereja Protestan Christian Church	Gereja Katholik Catholic Church	Pura Temple	Vihara Vihara
	(1)	(2)	(3)	(4)	(5)	(6)	(7)
1	Margomulyo	40	79	0	1	0	0
2	Ngraho	55	215	0	1	0	0
3	Tambakrejo	51	302	0	0	0	0
4	Ngambon	15	54	0	0	0	0
5	Sekar	31	51	0	0	0	0
6	Bubulan	12	59	0	0	0	0
7	Gondang	31	54	0	0	0	0
8	Temayang	39	133	0	0	0	0
9	Sugihwaras	54	192	0	1	0	0
10	Kedungadem	125	324	0	0	0	0
11	Kepohbaru	75	464	0	0	0	0
12	Baureno	83	409	0	0	0	0
13	Kanor	64	395	0	0	0	0
14	Sumberejo	90	432	0	1	0	0
15	Balen	71	181	0	1	0	0
16	Sukosewu	54	270	0	0	0	0
17	Kapas	35	226	0	0	0	0
18	Bojonegoro	54	214	1	10	0	0
19	Trucuk	32	164	0	0	0	0
20	Dander	58	328	0	4	0	0
21	Ngasem	59	271	0	2	0	0
22	Gayam	38	207	0	0	0	0
23	Kalitidu	43	285	0	5	0	0
24	Malo	38	199	0	0	0	0
25	Purwosari	25	144	0	1	0	0
26	Padangan	39	143	0	1	0	0
27	Kasiman	32	124	0	1	0	0
28	Kedewan	7	44	0	0	0	0
	Bojonegoro	1 350	5 963	1	29	0	0

Sumber: Kantor Kementerian Agama Kabupaten Bojonegoro

Source: Ministries of Religion Affairs Regional Office Bojonegoro

4.4 KRIMINALITAS/CRIME

Tabel 4.4.1 Jumlah Tindak Pidana Menurut Kecamatan di Kabupaten Bojonegoro, 2015–2017
Table 4.4.1 *Number of Reported Criminal Cases by Sub-Regency in Bojonegoro Regency, 2015–2017*

Kepolisian Sektor sector policing		2015	2016	2017
(1)		(2)	(3)	(4)
1	Polsek Margomulyo	15	8	5
2	Polsek Ngraho	8	5	9
3	Polsek Tambakrejo	11	9	9
4	Polsek Ngambon	3	3	4
5	Polsek Sekar	4	6	4
6	Polsek Bubulan	10	7	5
7	Polsek Gondang	13	13	13
8	Polsek Temayang	18	13	13
9	Polsek Sugihwaras	9	5	7
10	Polsek Kedungadem	12	13	11
11	Polsek Kepohbaru	5	8	4
12	Polsek Baureno	17	20	39
13	Polsek Kanor	15	14	17
14	Polsek Sumberejo	14	27	33
15	Polsek Balen	42	24	11
16	Polsek Sukosewu	9	10	14
17	Polsek Kapas	31	28	21
18	Polsek Bojonegoro	462	419	425
19	Polsek Trucuk	20	19	11
20	Polsek Dander	30	37	33
21	Polsek Ngasem	23	22	16
22	Polsek Gayam	8	14	8
23	Polsek Kalitidu	28	22	19
24	Polsek Malo	6	16	14
25	Polsek Purwosari	17	19	12
26	Polsek Padangan	15	7	20
27	Polsek Kasiman	8	14	7
28	Polsek Kedewan	7	9	5
BOJONEGORO		860	811	789

Sumber: Kepolisian Daerah Jawa Timur Resort Bojonegoro

Source: State Police of Bojonegoro

Tabel
Table 4.4.2

Persentase Penyelesaian Tindak Pidana Menurut Kepolisian Resort di Kabupaten Bojonegoro, 2014–2017
Percentage of Crime Clearance Rate by Regency Police Office in Bojonegoro Regency, 2014–2017

Kepolisian Sektor <i>sector policing</i>		2015	2016	2017
(1)		(2)	(3)	(4)
1	Margomulyo	53,33	80,00	80,00
2	Ngraho	60,00	87,50	66,67
3	Tambakrejo	77,78	90,91	88,89
4	Ngambon	100,00	66,67	50,00
5	Sekar	100,00	100,00	50,00
6	Bubulan	54,55	80,00	60,00
7	Gondang	66,67	69,23	76,92
8	Temayang	60,00	61,11	45,15
9	Sugihwaras	80,00	77,78	42,86
10	Kedungadem	80,00	83,33	27,27
11	Kepohbaru	50,00	100,00	50,00
12	Baureno	91,67	100,00	58,97
13	Kanor	100,00	100,00	35,29
14	Sumberejo	41,67	64,29	51,51
15	Balen	45,00	61,90	36,36
16	Sukosewu	60,00	44,44	50,50
17	Kapas	45,00	67,74	10,00
18	Bojonegoro	33,33	64,56	78,35
19	Trucuk	30,00	40,00	54,54
20	Dander	75,86	66,67	66,67
21	Ngasem	87,50	43,48	56,25
22	Gayam	69,23	37,50	37,50
23	Kalitidu	47,62	67,86	33,33
24	Malo	44,44	66,67	57,14
25	Purwosari	14,29	52,94	33,33
26	Padangan	75,00	33,33	60,00
27	Kasiman	40,00	100,00	14,29
28	Kedewan	100,00	57,14	20,00
BOJONEGORO		61,56	74,30	65,91

Sumber: Kepolisian Daerah Jawa Timur Resort Bojonegoro

Source: State Police of Bojonegoro

Tabel
Table 4.4.3

**Penerbitan SIM Menurut Golongan dan Kecamatan di
Kabupaten Bojonegoro 2017**
*Published of Drive Test Certificate and Sub-Regency in
Bojonegoro Regency 2017*

Kepolisian Sektor sector policing		SIM A	SIM B1	SIM B2	SIM C	SIM D
(1)	(2)	(3)	(4)	(5)	(6)	(6)
1	Margomulyo	214	81	16	736	0
2	Ngraho	322	49	18	828	0
3	Tambakrejo	207	52	20	671	0
4	Ngambon	126	27	14	155	0
5	Sekar	143	58	16	412	0
6	Bubulan	136	40	11	211	0
7	Gondang	154	45	18	294	0
8	Temayang	199	52	25	444	0
9	Sugihwaras	196	58	16	710	0
10	Kedungadem	330	65	24	934	0
11	Kepohbaru	269	52	25	801	0
12	Baureno	486	119	77	1,649	0
13	Kanor	352	106	34	1,457	0
14	Sumberejo	454	108	43	1,383	0
15	Balen	540	140	38	2,005	0
16	Sukosewu	229	61	18	836	0
17	Kapas	588	115	47	2,145	0
18	Bojonegoro	1178	439	146	9,718	0
19	Trucuk	276	79	20	1,213	0
20	Dander	594	165	77	2,356	0
21	Ngasem	267	65	14	852	0
22	Gayam	256	72	22	552	0
23	Kalitidu	426	77	20	1,307	0
24	Malo	175	45	13	492	0
25	Purwosari	180	52	18	523	0
26	Padangan	197	84	50	1,401	0
27	Kasiman	234	77	23	645	0
28	Kedewan	203	39	16	218	0
BOJONEGORO		8 931	2 422	879	34,948	0

Sumber: Kepolisian Daerah Jawa Timur Resort Bojonegoro

Source: State Police of Bojonegoro

Tabel
Table 4.4.4

Jumlah Kecelakaan Lalu Lintas Jalan Raya dan Korbannya di Kabupaten Bojonegoro 2014-2017
Number of Main Road Traffic Accident and the Sacrifice, Bojonegoro Regency 2014-2017

	Kepolisian Sektor Sector Policing	2014	2015	2016	2017
	(1)	(2)	(3)	(4)	(5)
1	Kecelakaan/ Accident (kali)	664	682	924	943
2	Korban/ Sacrifice (Orang/man)	1 422	1 386	1 893	1 629
	2,1 Mati/ Death	139	128	125	117
	2,2 Luka Berat/ Mortally Wounded	37	27	43	52
	2,3 Luka Ringan/ Mortally Light	1 246	1 231	1 725	1 460

Sumber: Kepolisian Daerah Jawa Timur Resort Bojonegoro

Source: State Police of Bojonegoro

Tabel
Table

4.4.5

Jumlah Perkara Yang Diterima dan Diselesaikan di Pengadilan Negeri di Kabupaten Bojonegoro 2011-2017
Criminal Cases Received and Sentenced by Court of First Instance 2011-2017

Tahun Years	Diterima Receipt				Diselesaikan Sentenced			
	Biasa	Singkat	Tipiring	Jumlah	Biasa	Singkat	Tipiring	Jumlah
(1)	(2)	(3)	(4)	(5)	(6)	(7)	(8)	(9)
2017	352	0	290	642	351	0	290	641
2016	330	0	6	336	333	0	6	339
2015	374	5	9	388	394	5	9	408
2014	337	1	14	352	346	1	14	361
2013	402	1	19	422	395	1	19	415
2012	409	0	26	435	415	0	26	441
2011	508	0	62	570	518	0	62	580

Sumber: Pengadilan Negeri Kabupaten Bojonegoro

Source: Civil Court of Bojonegoro

Tabel
Table **4.4.6**

**Perkara yang Diterima oleh Pengadilan Agama Menurut Jenis
Perkara di Kabupaten Bojonegoro 2014-2017**
*Criminal Cases Received by Religion Court in Bojonegoro
Regency 2014-2017*

No,	Uraian Description	2014	2015	2016	2017
(1)	(2)	(3)	(4)	(5)	(6)
1	Izin Kawin	-	-	-	-
2	Dispensasi Kawin	210	206	173	128
3	Izin Poligami	7	10	11	7
4	Pegesahan Nikah	14	14	9	8
5	Pembatalan Nikah	1	8	1	2
6	Cerai Talak	1 079	1 065	1 011	950
7	Gugat Cerai	1 846	1 835	1 770	1 793
8	Lain-lain				
	9.1 WaliAdhol	22	17	20	30
	9.2 Ahli Waris	12		1	1
	9.3 Perdamaian				
9	Lain-lain	17	11	37	66
10	Harta Bersama	2	3	2	-
11	Pengesahan Anak	-	-	-	1

Sumber: Pengadilan Agama Kabupaten Bojonegoro

Source: Religius Court of Bojogeoro Regency

Tabel 4.5.1 **Jumlah Korban Jiwa Meninggal Akibat Bencana Alam Menurut Jenisnya di Kabupaten Bojonegoro 2014-2017**
Table 4.5.1 **Number of Sacrifice of Earth Accident by Type in Bojonegoro Regency 2014-2017**

Uraian Description		2014	2015	2016	2017
(1)		(2)	(3)	(4)	(5)
1,	Banjir Bengawan Solo/ <i>Inundation</i>	-	-	1	-
2,	Banjir Bandang	-	-	-	-
3,	Tanah Longsoir/ <i>Earth Slide</i>	-	-	-	1
4,	Kebakaran / <i>Burned</i>	-	4	-	-
5,	Angin Topan / <i>Hurricane</i>	-	1	-	-
Jumlah/ Total		0	5	1	1

Sumber: Badan Penanggulangan Bencana Daerah Kabupaten Bojonegoro

Source: Nation United and People Emergency of Bojonegoro Regency

5. PERTANIAN/ AGRICULTURE




LUAS PANEN
151.842 HA



LUAS PANEN
51.946 HA



LUAS PANEN
13.405 HA



LUAS PANEN
10.202 HA



Penjelasan Teknis

Data Pertanian yang tercakup pada bab ini diperoleh dari Dinas Pertanian (Disperta) Kabupaten Bojonegoro. Data yang tersaji meliputi luas panen, rata-rata produksi, dan total produksi untuk tanaman padi dan palawija, sayur-sayuran, dan buah-buahan. Beberapa data disajikan menurut jenis tanamannya yang dirinci menurut kecamatan.

Data perkebunan yang diperoleh dari Dinas Pertanian Kabupaten Bojonegoro menyajikan data produk perkebunan yaitu tembakau, kelapa, dan tebu. Adapun data yang tercakup meliputi luas panen, rata-rata produksi dan total produksi yang dirinci menurut kecamatan.

Data Peternakan yang tersaji meliputi data populasi ternak besar (sapi, kerbau, kuda), ternak kecil (kambing dan domba) dan unggas (ayam, itik, entok, burung dara dan burung puyuh). Berikut data produksi daging, susu dan telur. Tersedia pula jumlah pemotongan ternak yang meliputi sapi, kambing dan domba menurut kecamatan

Technical Explanation

The data Agriculture included in this chapter is obtained from Agriculture Service (DISPERTA) of Bojonegoro Regency. The data presented includes area of harvesting, average production, and total production of rice and palawija, vegetables, and fruits. Some data are presented according to type of plant in every subRegency.

The Agriculture Service of Bojonegoro Regency presents the product tobacco, coconut and sugarcane. Presented also is the data of area of harvesting, average production and total production according to subRegency.

Data presented includes data Ranch large livestock population (cattle, buffalo, horses), small ruminants (goats and sheep) and poultry (chicken, duck, wild duck, dove and quail). The following data is the production of meat, milk and eggs. There is also a number of cuts, including beef cattle, goats and sheep according to Regency

AGRICULTURE

Data Perikanan yang tersaji adalah data produksi ikan hasil penangkapan maupun budidaya (kolam, sawah tambak, mina padi), juga data mengenai produksi benih ikan, bibit ikan (patin, tawes, nila dan lele)

Fisheries Data presented are the results of catching fish production data and aquaculture (ponds, paddy farms, mina rice), as well as data on fish seed production, seed fish (catfish, Tawes, tilapia and catfish)

5.1 TANAMAN PANGAN/FOOD CROPS

Tabel 5.1.1 Luas Lahan Sawah Menurut Kecamatan dan Jenis Pengairan di Kabupaten Bojonegoro (hektar), 2017
Table 5.1.1 *Area of Wetland by Sub-Regency and Type of Irrigation in Bojonegoro Regency, 2017*

	Kecamatan Sub-Regency	Irigasi Irrigation	Non Irigasi Non Irrigation	Jumlah Total
	(1)	(2)	(3)	(4)
1	Margomulyo	45	656	701
2	Ngraho	2 449	419	2 868
3	Tambakrejo	157	3 145	3 302
4	Ngambon	-	745	745
5	Sekar	249	951	1 200
6	Bubulan	35	462	497
7	Gondang	377	1 029	1 406
8	Temayang	75	1 353	1 428
9	Sugihwaras	-	2 706	2 706
10	Kedungadem	88	6 313	6 401
11	Kepohbaru	3 219	3 257	6 476
12	Baureno	2 363	2 085	4 448
13	Kanor	4 383	308	4 691
14	Sumberejo	3 650	1 720	5 370
15	Balen	4 030	381	4 411
16	Sukosewu	593	2 901	3 494
17	Kapas	2 934	123	3 057
18	Bojonegoro	1 007	-	1 007
19	Trucuk	1 232	398	1 630
20	Dander	1 522	2 363	3 885
21	Ngasem	394	3 203	3 597
22	Gayam	3 715	86	3 801
23	Kalitidu	1 372	1 057	2 429
24	Malo	393	1 920	2 313
25	Purwosari	1 732	280	2 012
26	Padangan	752	1 026	1 778
27	Kasiman	106	501	607
28	Kedewan	1 213	1 205	2 418
	Bojonegoro	38 085	40 593	78 677

Sumber: Dinas Pertanian Kabupaten Bojonegoro

Source: Agriculture and Food Crops Services of Bojonegoro Regency

Luas Lahan Tegal/Kebun, Ladang/Huma, dan Lahan yang Sementara Tidak Diusahakan Menurut Kecamatan di Kabupaten Bojonegoro (hektar), 2017

Tabel
Table 5.1.2

Area of Dry Field/Garden, Shifting Cultivation, Land and Temporarily Unused Land by Sub-Regency in Bojonegoro regency (hectare), 2017

	Kecamatan Sub-Regency	Tegal/Kebun/ Dry Field/Garden	Ladang/Huma/ Shifting Cultivation	Sementara Tidak Diusahakan/ Temporarily Unused
	(1)	(2)	(3)	(4)
1	Margomulyo	2 771	-	-
2	Ngraho	757	-	-
3	Tambakrejo	1 842	4 660	-
4	Ngambon	483	249	-
5	Sekar	820	5 531	-
6	Bubulan	428	-	-
7	Gondang	500	2 500	-
8	Temayang	1 156	2 500	-
9	Sugihwaras	1 170	-	-
10	Kedungadem	1 927	-	-
11	Kepohbaru	121	280	-
12	Baureno	876	-	-
13	Kanor	398	-	-
14	Sumberejo	1 150	-	-
15	Balen	125	-	-
16	Sukosewu	30	-	-
17	Kapas	135	-	-
18	Bojonegoro	-	-	14
19	Trucuk	574	6	-
20	Dander	1 047	-	-
21	Ngasem	2 184	2 787	-
22	Gayam	949	-	-
23	Kalitidu	828	142	-
24	Malo	374	993	-
25	Purwosari	635	376	-
26	Padangan	958	-	-
27	Kasiman	555	239	-
28	Kedewan	762	-	-
	Bojonegoro	23 555	20 263	14

Sumber: Dinas Pertanian Kabupaten Bojonegoro

Source: Agriculture and Food Crops Services of Bojonegoro Regency

Tabel
Table 5.1.3

**Luas Lahan Tegal/Huma, dan Lahan yang Sementara Tidak
Diusahakan Menurut Kecamatan di Kabupaten Bojonegoro
(hektar), 2017**
*Area of Dry Field/Garden, Shifting Cultivation, Land and
Temporarily Unused Land by Sub-Regency in Bojonegoro regency
(hectare), 2017*

	Kecamatan Sub-Regency	Lahan Sawah Wet Land	Lahan Kering Dry Land	Lahan Lainnya/ Other Land	Jumlah Total
	(1)	(2)	(3)	(4)	(5)
1	Margomulyo	701	11 830	1 437	13 968
2	Ngraho	2 868	2 759	1 521	7 148
3	Tambakrejo	3 302	16 297	1 353	20 952
4	Ngambon	745	3 238	882	4 865
5	Sekar	1 200	10 477	1 347	13 024
6	Bubulan	497	7 570	406	8 463
7	Gondang	1 406	3 220	6 075	10 701
8	Temayang	1 428	10 352	687	12 467
9	Sugiharwas	2 706	1 459	4 550	8 715
10	Kedungadem	6 401	6 043	2 071	14 515
11	Kepohbaru	6 476	1 108	380	7 964
12	Baureno	4 448	1 576	613	6 637
13	Kanor	4 691	492	795	6 052
14	Sumberejo	5 370	1 203	1 085	7 658
15	Balen	4 411	689	952	6 052
16	Sukosewu	3 494	363	891	4 748
17	Kapas	3 057	138	1 443	4 638
18	Bojonegoro	1 007	66	1 498	2 571
19	Trucuk	1 630	670	1 371	3 671
20	Dander	3 885	1 718	6 233	11 836
21	Ngasem	3 597	10 428	695	14 720
22	Gayam	3 801	1 051	1 232	6 084
23	Kalitidu	2 429	1 049	3 063	6 541
24	Malo	2 313	1 367	2 552	6 232
25	Purwosari	2 012	1 326	862	4 200
26	Padangan	1 778	2 807	595	5 180
27	Kasiman	607	4 851	193	5 651
28	Kedewan	2 418	2 481	618	5 517
	Bojonegoro	78 678	106 628	45 400	230 706

Sumber: Dinas Pertanian Kabupaten Bojonegoro
Source: Agriculture and Food Crops Services of Bojonegoro Regency

Luas Panen Padi Sawah dan Padi Ladang Menurut Kecamatan di Kabupaten Bojonegoro (ha) , 2017
Harvested Area of Wetland and Dryland Paddy by Sub-Regency in Bojonegoro Regency (ha), 2017

Tabel
Table 5.1.4

Kecamatan Sub-Regency		Padi / Paddy
(1)		(2)
1	Margomulyo	2 233
2	Ngraho	6 346
3	Tambakrejo	6 118
4	Ngambon	960
5	Sekar	1 781
6	Bubulan	919
7	Gondang	1 742
8	Temayang	3 558
9	Sugihwaras	4 842
10	Kedungadem	7 834
11	Kepohbaru	10 213
12	Baureno	5 870
13	Kanor	8 235
14	Sumberejo	11 370
15	Balen	9 291
16	Sukosewu	7 038
17	Kapas	6 122
18	Bojonegoro	1 970
19	Trucuk	3 217
20	Dander	10 052
21	Ngasem	8 806
22	Gayam	13 766
23	Kalitidu	3 339
24	Malo	5 311
25	Purwosari	3 258
26	Padangan	4 069
27	Kasiman	2 852
28	Kedewan	733
Bojonegoro		151 842

Sumber: Dinas Pertanian Kabupaten Bojonegoro

Source: Agriculture and Food Crops Services of Bojonegoro Regency

Tabel
Table 5.1.5

**Produksi Padi Sawah dan Padi Ladang Menurut Kecamatan di
Kabupaten Bojonegoro , 2017 (Ton)**
**Production of Wetland and Dryland Paddy by Sub-Regency in
Bojonegoro Regency, 2017 (Ton)**

Kecamatan Sub-regency		Padi / Paddy
(1)		(2)
1	Margomulyo	15.086,57
2	Ngraho	38.696,58
3	Tambakrejo	39.679,53
4	Ngambon	6.189,80
5	Sekar	11.856,25
6	Bubulan	6.233,17
7	Gondang	10.604,76
8	Temayang	23.087,26
9	Sugihwaras	32.841,11
10	Kedungadem	53.190,12
11	Kepohbaru	64.231,20
12	Baureno	34.551,09
13	Kanor	55.508,25
14	Sumberejo	69.210,17
15	Balen	58.939,40
16	Sukosewu	46.364,57
17	Kapas	41.596,22
18	Bojonegoro	-
19	Trucuk	21.481,07
20	Dander	66.322,71
21	Ngasem	56.531,96
22	Gayam	87.842,69
23	Kalitidu	20.919,16
24	Malo	33.024,58
25	Purwosari	22.089,62
26	Padangan	28.013,84
27	Kasiman	19.045,41
28	Kedewan	-
Bojonegoro		963.137,12

Sumber: Dinas Pertanian Kabupaten Bojonegoro
Source: Agriculture and Food Crops Services of Bojonegoro Regency

Tabel
Table 5.1.6

Luas Panen Jagung, Kedelai, Kacang Tanah, Kacang Hijau, Ubi Kayu, Ubi Jalar Menurut Kecamatan di Kabupaten Bojonegoro, 2017
Harvested Area of Maize, Soybean, Peanut, Mungbean, Cassava, and Sweet Potato by Sub-regency in Bojonegoro Regency, 2017

	Kecamatan Sub-Regency	Jagung Maize	Kedelai Soybean	Kacang Tanah Peanut	Kacang Hijau Mungbean	Ubi Kayu Cassava	Ubi Jalar Sweet Potato
	(1)	(2)	(3)	(4)	(5)	(6)	(7)
1	Margomulyo	3 908	139	12	-	472	-
2	Ngraho	1 277	344	39	-	11	-
3	Tambakrejo	4 836	1 049	90	-	625	50
4	Ngambon	1 507	-	10	-	555	12
5	Sekar	10 870	30	29	27	450	2
6	Bubulan	4 748	-	1 189	24	100	-
7	Gondang	4 506	-	-	-	300	-
8	Temayang	2 570	227	46	11	63	12
9	Sugihwaras	1 403	95	-	17	-	-
10	Kedungadem	3 116	392	-	120	15	10
11	Kepohbaru	63	426	-	250	18	6
12	Baureno	1 118	89	-	500	49	-
13	Kanor	838	15	4	-	31	15
14	Sumberejo	-	4 656	-	1 750	-	-
15	Balen	12	2 552	-	987	3	-
16	Sukosewu	256	1 280	-	-	-	-
17	Kapas	31	684	-	1 632	-	-
18	Bojonegoro	-	-	-	120	-	-
19	Trucuk	702	-	2	12	8	23
20	Dander	919	699	1 288	1 274	-	-
21	Ngasem	1 295	270	305	136	425	-
22	Gayam	138	-	21	50	2	-
23	Kalitidu	827	22	30	146	10	-
24	Malo	1 679	3	21	115	34	-
25	Purwosari	1 514	69	60	1 681	45	-
26	Padangan	730	364	682	100	12	-
27	Kasiman	1 847	-	46	1 175	36	-
28	Kedewan	1 239	-	3	75	10	-
	Bojonegoro	51 949	13 405	3 886	10 202	3 274	130

Sumber: Dinas Pertanian Kabupaten Bojonegoro

Source: Agriculture and Food Crops Services of Bojonegoro Regency

Tabel
Table 5.1.7

Produksi Jagung, Kedelai, Kacang Tanah, Kacang Hijau, Ubi Kayu, Ubi Jalar Menurut Kecamatan di Kabupaten Bojonegoro, 2017 (Ton)
Production of Maize, Soybean, Peanut, Mungbean, Cassava, and Sweet Potato by Sub-Regency in Bojonegoro Regency, 2017 (Ton)

Kecamatan Sub-Regency	Jagung Maize	Kedelai Soybean	Kacang Tanah Peanut	Kacang Hijau Mungbean	Ubi Kayu Cassava	Ubi Jalar Sweet Potato
(1)	(2)	(3)	(4)	(5)	(6)	(7)
1 Margomulyo						
2 Ngraho	25.344,22	261,60	-	-	21.569	-
3 Tambakrejo	7.529,42	614,91	-	-	-	-
4 Ngambon	28.485,03	1.749,57	-	-	-	-
5 Sekar	8.977,23	-	-	-	-	-
6 Bubulan	71.598,05	-	-	-	13.824	-
7 Gondang	31.266,32	-	-	-	2.746	-
8 Temayang	24.631,92	-	-	-	-	-
9 Sugihwaras	15.393,49	403,83	-	-	-	-
10 Kedungadem	-	-	-	-	-	-
11 Kepohbaru	21.152,29	622,36	-	-	-	267,20
12 Baureno	7.136,29	-	-	-	-	-
13 Kanor	-	-	-	-	-	-
14 Sumberejo	-	8.419,62	-	-	-	-
15 Balen	-	3.795,48	-	-	-	-
16 Sukosewu	-	-	-	-	-	-
17 Kapas	-	1.215,48	-	-	-	-
18 Bojonegoro	-	-	-	-	-	-
19 Trucuk	4.117,23	-	-	-	-	-
20 Dander	6.331,95	1.236,40	2.395,69	-	-	-
21 Ngasem	7.610,68	-	-	-	13.470	-
22 Gayam	-	-	12,95	-	-	-
23 Kalitidu	4.851,47	-	53,76	-	-	-
24 Malo	10.554,19	-	27,12	-	1.628	-
25 Purwosari	10.127,02	-	-	-	-	-
26 Padangan	-	-	611,14	-	-	-
27 Kasiman	10.983,33	-	78,72	-	-	-
28 Kedewan	-	-	-	-	-	-
Bojonegoro	296.091,95	21.287,15	6.493,05	-	102,343	267

Sumber: Dinas Pertanian Kabupaten Bojonegoro
Source: Agriculture and Food Crops Services of Bojonegoro Regency

5.2 HORTIKULTURA/HORTICULTURE

Tabel 5.2.1 Luas Panen Tanaman Sayuran Menurut Kecamatan dan Jenis Sayuran di Kabupaten Bojonegoro, 2017
Table 5.2.1 *Harvested Area of Vegetables by Sub-regency and Kind of Plant in Bojonegoro Regency, 2017*

	Kecamatan <i>Sub-regency</i>	Bawang Merah <i>Shallot</i>	Cabai <i>Chilli</i>	Kacang Panjang	Tomat	Terong	Lainnya <i>Others</i>
	(1)	(2)	(3)	(4)	(5)	(6)	(7)
1	Margomulyo	2	6	6	9	2	8
2	Ngraho	6	1	22	8	4	7
3	Tambakrejo	18	6	29	6	2	36
4	Ngambon	2	-	267	4	-	10
5	Sekar	501	-	43	4	-	-
6	Bubulan	5	1	-	-	-	-
7	Gondang	606	-	19	-	-	-
8	Temayang	65	20	62	12	9	8
9	Sugihwaras	16	32	-	-	-	-
10	Kedungadem	1474	12	195	2	6	9
11	Kepohbaru	100	4	3	2	2	1
12	Baureno	-	18	-	-	-	16
13	Kanor	5	51	-	17	7	11
14	Sumberejo	38	2	1	-	-	-
15	Balen	51	-	-	-	-	7
16	Sukosewu	50	5	-	-	-	-
17	Kapas	1	-	-	-	-	-
18	Bojonegoro	-	-	-	-	-	-
19	Trucuk	2	13	4	1	9	4
20	Dander	48	3	-	-	-	-
21	Ngasem	-	15	23	-	-	-
22	Gayam	-	3	3	-	-	2
23	Kalitidu	-	1	4	-	-	4
24	Malo	2	-	34	-	14	51
25	Purwosari	-	-	-	-	-	30
26	Padangan	-	3	4	10	-	227
27	Kasiman	-	12	7	2	4	6
28	Kedewan	-	-	-	-	1	166
	Bojonegoro	2 992	208	726	77	60	603

603

Sumber: Dinas Pertanian Kabupaten Bojonegoro

Source: *Agriculture and Food Crops Services of Bojonegoro Regency*

Tabel
Table 5.2.2

**Produksi Tanaman Sayuran Menurut Kecamatan dan Jenis Sayuran
di Kabupaten Bojonegoro , 2017**
*Production of Vegetables by Sub-regency and Kind of Plant in
Bojonegoro Regency, 2017*

	Kecamatan Sub-regency	Bawang Merah Shallot	Cabai Chilli	Kacang Panjang	Tomat	Terong	Lainnya Others
	(1)	(2)	(3)	(4)	(5)	(6)	(7)
1	Margomulyo	2	20	47	59	6	32
2	Ngraho	185	3	230	31	21	157
3	Tambakrejo	1 440	180	870	180	200	7 200
4	Ngambon	-	-	-	-	-	-
5	Sekar	22 814	-	179	120	-	-
6	Bubulan	195	42	-	-	-	-
7	Gondang	6 768	-	-	-	-	-
8	Temayang	7 665	770	1 360	360	190	310
9	Sugihwaras	1 240	640	-	-	-	-
10	Kedungadem	35 686	-	-	-	-	-
11	Kepohbaru	3 330	103	99	-	-	-
12	Baureno	-	682	-	-	-	3 600
13	Kanor	-	140	-	72	17	30
14	Sumberejo	1 885	-	-	-	-	-
15	Balen	2 146	-	-	-	-	168
16	Sukosewu	13 062	-	-	-	-	-
17	Kapas	73	-	-	-	-	-
18	Bojonegoro	-	-	-	-	-	-
19	Trucuk	-	139	48	-	70	80
20	Dander	1 000	22	-	-	-	-
21	Ngasem	-	22	19	-	-	-
22	Gayam	-	-	11	-	-	115
23	Kalitidu	20	1	5	-	4	13
24	Malo	20	-	22	-	19	25
25	Purwosari	-	-	2	-	-	875
26	Padangan	-	70	60	145	-	21 200
27	Kasiman	-	-	-	-	-	42
28	Kedewan	-	-	-	-	1	-
	Bojonegoro	97 531	2 834	2 952	967	528	33 847

Sumber: Dinas Pertanian Kabupaten Bojonegoro

Source: Agriculture and Food Crops Services of Bojonegoro Regency

Luas Panen Buah-buahan Menurut Kecamatan dan Jenis Buah di Kabupaten Bojonegoro , 2017

Tabel
Table 5.2.3

Harvested Area of Fruits by Sub-regency and Kind of Fruit in Bojonegoro Regency, 2017

	Kecamatan Sub-regency	Mangga Mango	Salak	Jeruk Orange	Pisang Banana	Pepaya Papaya	Belim bing	Lainnya Others
	(1)	(2)	(3)	(4)	(5)	(6)	(7)	(8)
1	Margomulyo	-	-	-	35 092	4 660	-	-
2	Ngraho	75 106	-	-	119 667	975	123	-
3	Tambakrejo	20 000	-	-	753 000	2 985	-	-
4	Ngambon	51 600	-	-	75 931	750	-	-
5	Sekar	-	-	-	43 256	1 405	-	-
6	Bubulan	20 250	-	-	2 950	1 700	630	-
7	Gondang	10 000	-	-	29 800	-	8	-
8	Temayang	56 310	-	241	13 077	1 186	650	-
9	Sugihwaras	1 793	-	390	26 990	150	138	-
10	Kedungadem	50 000	-	-	372 220	1 205	1 066	-
11	Kepohbaru	13 880	-	-	1 301	163	36	-
12	Baureno	15 681	-	-	84 975	2 453	150	-
13	Kanor	85 612	-	-	32 919	33 691	830	-
14	Sumberejo	100 410	-	-	75 452	-	90	-
15	Balen	21 370	1 230	-	150 250	3 875	651	-
16	Sukosewu	2 500	-	-	500	-	-	-
17	Kapas	62 000	84 400	-	990 400	6 500	200	-
18	Bojonegoro	18 800	-	-	6 984	11 180	116	-
19	Trucuk	200	-	-	1 075	457	966	-
20	Dander	28 394	7 601	-	40 187	-	95	-
21	Ngasem	-	-	-	34 067	-	40	-
22	Gayam	10 500	-	-	23 000	4 833	2 627	-
23	Kalitidu	30 000	-	-	101 371	2 103	44 220	-
24	Malo	10 500	-	-	23 000	4 833	2 627	-
25	Purwosari	42 308	-	-	41 363	3 387	8 364	-
26	Padangan	103 392	-	-	139 350	9 175	2 050	-
27	Kasiman	10 688	-	25	50 692	2 052	174	-
28	Kedewan	19 673	-	-	135 218	5 720	2 242	-
	Bojonegoro	870 905	93 231	656	3 416 667	100 605	65 466	-

Sumber: Dinas Pertanian Kabupaten Bojonegoro

Source: Agriculture and Food Crops Services of Bojonegoro

Tabel
Table 5.2.4

Produksi Buah-buahan Menurut Kecamatan dan Jenis Buah di Kabupaten Bojonegoro , 2017
Production of Fruits by Sub-regency and Kind of Fruit in Bojonegoro Regency, 2017

	Kecamatan Sub-regency	Mangga Mango	Salak	Jeruk Orange	Pisang Banana	Pepaya Papaya	Belim bing	Lainnya Others
	(1)	(2)	(3)	(4)	(5)	(6)	(7)	(8)
1	Margomulyo	-	-	-	2 665	210	-	-
2	Ngraho	28 165	-	-	18 771	317	6	-
3	Tambakrejo	10 050	-	-	386 225	447	-	-
4	Ngambon	15 480	-	-	423 924	2 275	-	-
5	Sekar	-	-	-	67 955	307	-	-
6	Bubulan	15 200	-	-	683	3 379	104	-
7	Gondang	3 000	-	-	5 880	-	-	-
8	Temayang	56 310	-	24	1 422	112	29	-
9	Sugihwaras	233	-	128	3 035	30	17	-
10	Kedungadem	-	-	-	79 101	181	117	-
11	Kepohbaru	-	-	-	189	-	-	-
12	Baureno	1 560	-	-	6 180	77	10	-
13	Kanor	87	-	-	246	87	99	-
14	Sumberejo	-	-	-	4 588	-	-	-
15	Balen	4 274	40	-	18 557	69	77	-
16	Sukosewu	280	-	-	24	-	-	-
17	Kapas	4 960	4 700	-	117 500	1 275	6	-
18	Bojonegoro	-	-	-	490	-	-	-
19	Trucuk	120	-	-	85	92	65	-
20	Dander	5 369	104	-	5 004	-	14	-
21	Ngasem	-	-	-	835	-	32	-
22	Gayam	2	-	-	2 245	800	11	-
23	Kalitidu	4 450	-	-	11 998	525	12 072	-
24	Malo	2 036	-	-	452	1 314	39	-
25	Purwosari	3 947	-	-	2 178	-	-	-
26	Padangan	77 552	-	-	38 352	2 448	308	-
27	Kasiman	-	-	-	4 047	-	-	-
28	Kedewan	187	-	-	25 550	272	45	-
	Bojonegoro	233 262	4 844	152	1 228 180	14 217	14 217	-

Sumber: Dinas Pertanian Kab Bojonegoro

Source: Agriculture and Food Crops Services of Bojonegoro

5.3 PERKEBUNAN/ESTATE CROPS

Tabel
Table 5.3.1

Luas Tanaman Perkebunan Menurut Kecamatan dan Jenis Tanaman di Kabupaten Bojonegoro (hektar), 2017
Planted Area of Estate Crops by Sub-regency and Kind of Crop in Bojonegoro Regency (hectare), 2017

Kecamatan Sub-regency	Kelapa				Tebu	
	TBM	TM	TR/TTR	Total	Luas Tanam	Luas Panen
(1)	(2)	(3)	(4)	(5)	(6)	(7)
1 Margomulyo	127,11	17,38	83,16	227,65	166	166
2 Ngraho	170,71	14,94	82,53	268,17	315	315
3 Tambakrejo	39,28	3,23	43,18	85,70	63,5	63,5
4 Ngambon	17,74	3,56	19,50	40,80	5	5
5 Sekar	172,48	16,20	111,83	300,50	0	0
6 Bubulan	25,66	1,31	28,21	55,18	0	0
7 Gondang	51,46	1,76	35,41	88,63	0	0
8 Temayang	23,44	2,74	25,77	51,95	41	41
9 Sugihwaras	48,63	2,28	53,46	104,36	206,5	206,5
10 Kedungadem	14,89	1,97	16,37	33,23	401,5	401,5
11 Kepohbaru	19,96	1,13	21,94	43,03	15	15
12 Baureno	25,72	1,21	24,74	51,68	36,5	36,5
13 Kanor	48,34	1,82	53,14	103,31	0	0
14 Sumberejo	19,32	1,11	21,24	41,68	13	13
15 Balen	25,73	0,80	17,67	44,21	0	0
16 Sukosewu	9,82	0,81	10,80	21,43	4	4
17 Kapas	109,19	7,16	54,46	170,81	0	0
18 Bojonegoro	0	0	0	0	0	0
19 Trucuk	27,56	2,37	30,30	60,23	16,5	16,5
20 Dander	68,18	2,18	41,14	111,49	35	35
21 Ngasem	61,09	4,03	71,08	136,20	25	25
22 Gayam	13,50	0	0	13,50	6	6
23 Kalitidu	6,95	1,83	11,49	20,28	19	19
24 Malo	10,14	6,32	11,14	27,60	128	128
25 Purwosari	25,85	1,01	17,81	44,68	121	121
26 Padangan	28,70	3,60	20,95	53,25	150	150
27 Kasiman	62,87	7,24	43,48	113,60	50	50
28 Kedewan	20,28	12,64	22,29	55,20	21	21
Bojonegoro	1 274,63	120,58	973,09	2 368,30	1 838,5	1 838,5

Sumber: Dinas Pertanian Kab Bojonegoro
Source: Agriculture and Food Crops Services of Bojonegoro

Tabel 5.3.2 **Produksi dan Produktivitas Tanaman Perkebunan di Kabupaten Bojonegoro 2017**
Table **Product and Productivity of Horticultural Plants in Bojonegoro Regency, 2017**

No,	Komoditi	Produksi/ Product (ton)		Produktivitas Productivity (Ton/ha)
		Bentuk Produksi Type of Product	Jumlah Total	
(1)	(2)	(3)	(4)	(5)
1,	Kelapa/ Coconut	Setara Kopra/ Equal Coprah	64,88	0,03
2,	Tembakau/ Tobacco			
	2,1 Virginia	Daun Basah	46 924,50	8,20
		Daun Kering	7 038,68	1,23
	2,2 Jawa/ java	Daun Basah	23 154,08	9,67
		Daun Kering	3 473,11	1,45
	2,3 RAM	Daun Basah	4 384,00	5,33
		Daun Kering	657,60	0,80
3,	Tebu/ Sugarcane	Basah/glondongan	128 769,25	70,04
		Gula Kristal	9 266,54	5,04

Sumber: Dinas Pertanian Kab Bojonegoro
 Source: Agriculture and Food Crops Services of Bojonegoro

LANJUTAN TABEL/CONTINUED TABLE 5.3.2

Kecamatan/ Sub-regency	Tembakau					
	Virginia		Jawa		RAM	
	Luas Tanam	Luas Panen	Luas Tanam	Luas Panen	Luas Tanam	Luas Panen
(1)	(8)	(9)	(10)	(11)	(12)	(13)
1 Margomulyo	-	-	0,00	0,00	0,00	0,00
2 Ngraho	-	-	164,33	24,65	618,67	92,80
3 Tambakrejo	-	-	2 020,33	303,05	101,33	15,20
4 Ngambon	-	-	377,00	56,55	165,33	24,80
5 Sekar	-	-	1 015,00	152,25	0,00	0,00
6 Bubulan	-	-	9,67	1,45	0,00	0,00
7 Gondang	-	-	0,00	0,00	0,00	0,00
8 Temayang	-	-	1 672,33	250,85	0,00	0,00
9 Sugihwaras	-	-	7 443,33	1 116,50	613,33	92,00
10 Kedungadem	-	-	193,33	29,00	384,00	57,60
11 Kepohbaru	-	-	0,00	0,00	0,00	0,00
12 Baureno	-	-	0,00	0,00	0,00	0,00
13 Kanor	-	-	0,00	0,00	0,00	0,00
14 Sumberejo	-	-	0,00	0,00	0,00	0,00
15 Balen	-	-	0,00	0,00	0,00	0,00
16 Sukosewu	-	-	4 369,33	655,40	0,00	0,00
17 Kapas	-	-	0,00	0,00	0,00	0,00
18 Bojonegoro	-	-	0,00	0,00	0,00	0,00
19 Trucuk	-	-	19,33	2,90	0,00	0,00
20 Dander	-	-	0,00	0,00	0,00	0,00
21 Ngasem	-	-	3 190,00	478,50	597,33	89,60
22 Gayam	-	-	0,00	0,00	341,33	51,20
23 Kalitidu	-	-	58,00	8,70	0,00	0,00
24 Malo	-	-	444,67	66,70	32,00	4,80
25 Purwosari	-	-	2 129,08	319,36	437,33	65,60
26 Padangan	-	-	48,33	7,25	133,33	20,00
27 Kasiman	-	-	0,00	0,00	960,00	144,00
28 Kedewan	-	-	0,00	0,00	0,00	0,00
Bojonegoro	-	-	23 154,08	3 473,11	4 384	657,6

Sumber: Dinas Pertanian Kab Bojonegoro

Source: Agriculture and Food Crops Services of Bojonegoro

5.4 PETERNAKAN/LIVESTOCK

Tabel 5.4.1 Populasi Ternak Menurut Kecamatan dan Jenis Ternak di Kabupaten Bojonegoro, 2017
Table 5.4.1 *Livestock Population by Sub-Regency and Kind of Livestock in Bojonegoro Regency, 2017*

	Kecamatan/ Sub-regency	Sapi Perah/ Dairy Cattle	Sapi Potong / Beef Cattle	Kerbau/ Buffalo	Kuda / Horse	Kambing /Goat	Domba/ Sheep	Babi/ Pig
	(1)	(2)	(3)	(4)	(5)	(6)	(7)	(8)
1	Margomulyo	-	12 105	-	-	10 977	5 526	-
2	Ngraho	-	11 636	88	-	4 841	10 352	-
3	Tambakrejo	-	19 266	-	-	6 286	1 877	-
4	Ngambon	-	3 978	-	-	1 525	1 597	-
5	Sekar	-	9 358	-	-	5 671	4 937	-
6	Bubulan	-	2 961	-	-	4 040	4 093	-
7	Gondang	-	6 232	94	-	6 406	5 871	-
8	Temayang	-	8 313	254	-	9 948	7 222	-
9	Sugihwaras	-	9 812	96	-	6 583	6 088	-
10	Kedungadem	-	16 623	-	-	8 601	10 222	-
11	Kepohbaru	-	4 342	-	-	2 358	3 629	-
12	Baureno	-	3 800	-	-	4 027	3 999	-
13	Kanor	-	5 336	-	-	6 501	8 305	-
14	Sumberejo	-	5 054	-	12	9 164	13 429	-
15	Balen	4	5 037	-	-	1 727	6 863	-
16	Sukosewu	-	4 874	-	-	3 313	5 856	-
17	Kapas	6	5 887	-	6	2 156	5 187	-
18	Bojonegoro	10	1 773	-	9	824	1 873	-
19	Trucuk	6	7 387	-	-	2 663	5 771	-
20	Dander	-	8 265	-	-	6 996	7 326	-
21	Ngasem	-	15 063	94	-	6 775	7 162	-
22	Gayam	-	5 383	-	-	1 724	7 444	-
23	Kalitidu	-	8 943	-	-	2 494	3 692	-
24	Malo	-	9 618	14	-	4 778	5 298	-
25	Purwosari	-	8 008	89	69	1 522	7 157	-
26	Padangan	-	6 581	-	20	1 677	2 395	-
27	Kasiman	-	7 942	-	-	3 474	5 484	-
28	Kedewan	-	4 557	173	-	2 450	2 748	-
	Bojonegoro	26	218 131	902	116	129 503	161 402	-

Sumber: Dinas Peternakan dan Perikanan Kab Bojonegoro

Source: Animal Husbandry and Fishery Service of Bojonegoro

Tabel
Table 5.4.2

Populasi Unggas Menurut Kecamatan dan Jenis Unggas di Kabupaten Bojonegoro, 2017
Poultry Population by Sub-regency and Kind of Poultry in Bojonegoro Regency, 2017

	Kecamatan/ Sub-regency	Ayam Kampung/ Buras/ Native Chicken	Ayam Ras Petelur/ Layer	Ayam Ras Pedaging/ Broiler	Itik/Itik Manila/ Duck
	(1)	(2)	(3)	(4)	(5)
1	Margomulyo	93 490	-	690 393	2 575
2	Ngraho	28 303	-	-	-
3	Tambakrejo	43 722	-	-	4 320
4	Ngambon	7 867	-	-	378
5	Sekar	28 132	-	-	4 904
6	Bubulan	18 277	-	15 725	326
7	Gondang	33 699	-	20 000	5 369
8	Temayang	66 302	-	4 000	3 509
9	Sugihwaras	185 057	-	30 000	6 103
10	Kedungadem	8 564	8 530	193 000	13 422
11	Kepohbaru	89 882	4 921	88 200	6 566
12	Baureno	130 307	984	355 000	2 684
13	Kanor	70 014	6 725	141 000	13 139
14	Sumberejo	132 646	-	150 000	-
15	Balen	137 511	5 987	54 500	2 908
16	Sukosewu	71 418	-	6 000	-
17	Kapas	61 690	1 148	7 600	7 158
18	Bojonegoro	26 132	-	-	676
19	Trucuk	14 755	-	30 000	716
20	Dander	6 357	984	8 000	895
21	Ngasem	51 948	4 059	4 691	4 751
22	Gayam	22 067	656	4 000	1 000
23	Kalitidu	30 590	-	27 000	875
24	Malo	45 144	328	28 000	3 189
25	Purwosari	61 191	-	7 000	1 834
26	Padangan	47 251	-	-	-
27	Kasiman	8 630	-	65 000	2 326
28	Kedewan	39 063	-	-	1 036
	Bojonegoro	1 560 009	34 322	1 929 109	90 661

Sumber: Dinas Peternakan dan Perikanan Kab Bojonegoro
Source: Animal Husbandry and Fishery Service of Bojonegoro

LANJUTAN TABEL/CONTINUED TABLE 5.4.2

	Kecamatan/ Sub-regency	Enthok/ Muscovy Duck	Burung Dara/ Pigeon	Burung Puyuh/ Quail
	(1)	(6)	(7)	(8)
1	Margomulyo	-	1 025	-
2	Ngraho	-	-	-
3	Tambakrejo	-	-	-
4	Ngambon	151	142	-
5	Sekar	2 792	625	-
6	Bubulan	-	800	-
7	Gondang	1 266	1 150	-
8	Temayang	3 187	615	2 000
9	Sugihwaras	4 335	1 420	-
10	Kedungadem	12 362	4 822	4 500
11	Kepohbaru	-	43 402	-
12	Baureno	-	-	-
13	Kanor	4 603	1 378	-
14	Sumberejo	-	-	-
15	Balen	3 168	1 300	-
16	Sukosewu	-	-	-
17	Kapas	-	2 650	550
18	Bojonegoro	555	1 272	8 000
19	Trucuk	3 166	-	-
20	Dander	886	200	4 500
21	Ngasem	4 206	2 027	-
22	Gayam	1 135	667	-
23	Kalitidu	-	-	300
24	Malo	1 937	956	1 200
25	Purwosari	-	-	-
26	Padangan	-	8 000	-
27	Kasiman	3 166	4 500	-
28	Kedewan	658	2 761	-
	Bojonegoro	47 573	79 712	21 050

Sumber: Dinas Peternakan dan Perikanan Kab Bojonegoro

Source: Animal Husbandry and Fishery Service of Bojonegoro

Tabel
Table 5.4.3

Jumlah Ternak yang Dipotong Menurut Kecamatan dan Jenis Ternak di Kabupaten Bojonegoro , 2017
Livestock Slaughtered by Sub-Regency and Kind of Livestock in Bojonegoro Regency, 2017

	Kecamatan/ Sub-regency	Sapi Potong Beef Cattle	Kerbau Buffalo	Kuda Horse	Kambing Goat	Domba Sheep	Babi Pig
	(1)	(2)	(3)	(4)	(5)	(6)	(7)
1	Margomulyo	12	-	-	172	182	-
2	Ngraho	233	-	-	417	644	-
3	Tambakrejo	18	-	-	226	142	-
4	Ngambon	182	-	-	245	264	-
5	Sekar	11	-	-	231	310	-
6	Bubulan	11	-	-	391	244	-
7	Gondang	10	-	-	367	331	-
8	Temayang	27	-	-	560	485	-
9	Sugihwaras	33	-	-	362	781	-
10	Kedungadem	317	-	-	1 101	1 418	-
11	Kepohbaru	49	-	-	367	978	-
12	Baureno	247	-	-	334	594	-
13	Kanor	109	-	-	528	727	-
14	Sumberejo	477	-	-	612	983	-
15	Balen	378	-	-	351	795	-
16	Sukosewu	65	-	-	289	742	-
17	Kapas	432	-	-	226	655	-
18	Bojonegoro	5 206	-	-	686	686	240
19	Trucuk	51	-	-	185	414	-
20	Dander	58	-	-	449	554	-
21	Ngasem	10	-	-	367	498	-
22	Gayam	20	-	-	298	434	-
23	Kalitidu	62	-	-	396	669	-
24	Malo	16	-	-	245	430	-
25	Purwosari	24	-	-	160	343	-
26	Padangan	294	-	-	344	515	-
27	Kasiman	56	-	-	191	444	-
28	Kedewan	13	-	-	104	100	-
	Bojonegoro	8 421	-	-	10 205	15 364	240

Sumber: Dinas Peternakan dan Perikanan Kab Bojonegoro
Source: Animal Husbandry and Fishery Service of Bojonegoro

Tabel
Table

5.4.4

**Produksi Daging, Telur dan Susu Menurut Kecamatan dan Jenis Ternak ,
2017**
*Production of Meat, Eggs and Milks by Sub-Regency and Kind of
Livestock in Bojonegoro Regency 2017*

Kecamatan Sub-regency	Sapi	Cows	Kambing Goat	Domba Sheep	Ayam Buras	Ayam Ras	Itik	Mentok
(1)	(2)	(3)	(4)	(5)	(6)	(7)	(8)	(8)
1 Margomulyo	295,70	219,54	104,94	104,93	5 285,65	1,03	-	-
2 Ngraho	284,24	96,82	271,74	-	-	-	-	-
3 Tambakrejo	435,70	258,19	49,26	48,64	-	1,73	-	-
4 Ngambon	97,17	30,50	41,91	9,64	-	0,15	0,06	-
5 Sekar	228,59	113,43	129,60	31,68	-	1,96	1,12	-
6 Bubulan	72,33	80,81	107,44	20,96	-	0,13	-	-
7 Gondang	152,24	128,13	154,11	37,73	-	2,15	0,51	-
8 Temayang	203,06	198,96	189,58	73,19	30,62	1,40	1,28	-
9 Sugihwaras	239,69	131,66	159,82	202,55	229,68	2,44	1,73	-
10 Kedungadem	406,06	172,03	268,33	10,40	1 480,87	5,37	4,95	-
11 Kepohbaru	106,06	47,16	95,26	98,83	677,14	2,63	-	-
12 Baureno	92,84	80,54	104,97	142,80	2 718,80	1,07	-	-
13 Kanor	130,35	130,02	218,00	77,23	1 082,07	5,26	1,84	-
14 Sumberejo	123,45	183,29	352,52	145,34	1 148,34	-	-	-
15 Balen	123,03	34,55	180,15	150,63	419,54	1,16	1,27	-
16 Sukosewu	119,05	66,27	153,72	78,75	45,94	-	-	-
17 Kapas	143,80	43,11	136,17	68,18	58,63	2,86	-	-
18 Bojonegoro	43,31	16,48	49,17	29,51	-	0,17	0,22	-
19 Trucuk	180,44	53,25	151,49	17,13	229,68	0,29	1,27	-
20 Dander	201,89	139,93	192,30	8,00	61,62	0,36	0,35	-
21 Ngasem	367,95	135,50	187,99	57,58	37,47	1,90	1,68	-
22 Gayam	131,49	34,48	195,41	25,08	-	0,40	0,45	-
23 Kalitidu	218,45	49,88	96,91	34,35	206,71	0,35	-	-
24 Malo	234,95	95,56	139,06	50,18	-	1,28	0,78	-
25 Purwosari	195,62	30,44	187,87	67,63	53,59	0,73	-	-
26 Padangan	160,76	33,54	62,88	52,47	-	-	-	-
27 Kasiman	194,00	69,48	143,95	9,49	497,64	0,93	1,27	-
28 Kedewan	111,32	49,00	72,13	43,57	-	0,41	0,26	-
Bojonegoro	5 293,52	2 722,52	4 236,81	1 696,51	14 263,52	36,18	19,04	

Sumber: Dinas Peternakan dan Perikanan Kab Bojonegoro

Source: Animal Husbandry and Fishery Service of Bojonegoro

Lanjutan Tabel 5.4.4
Continues Table 5.4.4

Kecamatan/ Sub-regency	Telur/ Eggs (ton)			Susu/ Milks (Ton)
	Ayam/ Hen	Itik/ Duck	Menthok/ Manila Duck	
(1)	(2)	(3)	(4)	(5)
1 Margomulyo	40,53	12,05	-	-
2 Ngraho	-	-	-	-
3 Tambakrejo	18,78	20,22	-	-
4 Ngambon	3,72	1,77	0,25	-
5 Sekar	12,24	22,95	4,66	-
6 Bubulan	8,10	1,52	-	-
7 Gondang	14,57	25,13	2,11	-
8 Temayang	28,27	16,42	5,32	-
9 Sugihwaras	78,23	28,56	7,23	-
10 Kedungadem	68,14	62,81	20,62	-
11 Kepohbaru	75,16	30,73	-	-
12 Baureno	62,55	12,56	-	-
13 Kanor	80,38	61,49	7,68	-
14 Sumberejo	56,13	-	-	-
15 Balen	103,18	13,61	5,28	4,01
16 Sukosewu	30,42	-	-	-
17 Kapas	34,96	33,50	-	6,01
18 Bojonegoro	11,40	3,17	0,93	10,01
19 Trucuk	6,62	3,35	5,28	6,01
20 Dander	10,49	4,19	1,48	-
21 Ngasem	52,75	22,24	7,02	-
22 Gayam	14,62	4,68	1,89	-
23 Kalitidu	13,27	4,10	-	-
24 Malo	21,85	14,92	3,23	-
25 Purwosari	26,12	8,58	-	-
26 Padangan	20,27	-	-	-
27 Kasiman	3,67	10,89	5,28	-
28 Kedewan	16,83	4,85	1,10	-
Bojonegoro	913,20	424,29	79,35	26,03

Sumber: Dinas Peternakan dan Perikanan Kab Bojonegoro
Source: Animal Husbandry and Fishery Service of Bojonegoro

5.5 PERIKANAN/FISHERY

Tabel 5.5.1 Jumlah Rumah Tangga Perikanan Tangkap Menurut Kecamatan dan Subsektor di Kabupaten Bojonegoro, 2016 dan 2017
Table 5.5.1 Number of Fish Capture Households by Sub-Regency and Sub-sector in Bojonegoro Regency, 2016 and 2017

	Kecamatan Sub-regency	Perikanan Laut/ Marine Fisheries		Perairan Umum/ Inland Water		Jumlah/ Total	
		2016	2017	2016	2017	2016	2017
	(1)	(2)	(3)	(4)	(5)	(6)	(7)
1	Margomulyo	-	-	2,0	2,0	2,0	2,0
2	Ngraho	-	-	3,0	3,0	3,0	3,0
3	Tambakrejo	-	-	2,0	2,0	2,0	2,0
4	Ngambon	-	-	2,0	2,0	2,0	2,0
5	Sekar	-	-	1,0	1,0	1,0	1,0
6	Bubulan	-	-	1,0	1,0	1,0	1,0
7	Gondang	-	-	85,0	85,0	85,0	85,0
8	Temayang	-	-	164,0	164,0	164,0	164,0
9	Sugihwaras	-	-	1,0	1,0	1,0	1,0
10	Kedungadem	-	-	2,0	2,0	2,0	2,0
11	Kepohbaru	-	-	2,0	2,0	2,0	2,0
12	Baureno	-	-	45,0	45,0	45,0	45,0
13	Kanor	-	-	225,0	225,0	225,0	225,0
14	Sumberejo	-	-	68,0	68,0	68,0	68,0
15	Balen	-	-	34,0	34,0	34,0	34,0
16	Sukosewu	-	-	2,0	2,0	2,0	2,0
17	Kapas	-	-	72,0	72,0	72,0	72,0
18	Bojonegoro	-	-	53,0	53,0	53,0	53,0
19	Trucuk	-	-	45,0	45,0	45,0	45,0
20	Dander	-	-	20,0	20,0	20,0	20,0
21	Ngasem	-	-	3,0	3,0	3,0	3,0
22	Gayam	-	-	1,0	1,0	1,0	1,0
23	Kalitidu	-	-	57,0	57,0	57,0	57,0
24	Malo	-	-	35,0	35,0	35,0	35,0
25	Purwosari	-	-	15,0	15,0	15,0	15,0
26	Padangan	-	-	28,0	28,0	28,0	28,0
27	Kasiman	-	-	10,0	10,0	10,0	10,0
28	Kedewan	-	-	3,0	3,0	3,0	3,0
	Bojonegoro	-	-	981,0	981,0	981,0	981,0

Sumber: Dinas Peternakan dan Perikanan Kab Bojonegoro

Source: Animal Husbandry and Fishery Service of Bojonegoro

Tabel
Table 5.5.2

Produksi Perikanan Tangkap Menurut Kecamatan dan Subsektor di Kabupaten Bojonegoro (ton), 2016 dan 2017
Production of Fish Capture by Sub-Regency and Subsector in Bojonegoro Regency (ton), 2016 and 2017

	Kecamatan Sub-regency	Perikanan Laut/ Marine Fisheries		Perairan Umum/ Inland Water		Jumlah/ Total	
		2016	2017	2016	2017	2016	2017
	(1)	(2)	(3)	(4)	(5)	(6)	(7)
1	Margomulyo	-	-	13,62	13,96	13,62	13,96
2	Ngraho	-	-	24,08	24,93	24,08	24,93
3	Tambakrejo	-	-	4,89	5,18	4,89	5,18
4	Ngambon	-	-	6,31	6,68	6,31	6,68
5	Sekar	-	-	5,50	5,78	5,50	5,78
6	Bubulan	-	-	18,34	19,44	18,34	19,44
7	Gondang	-	-	84,30	90,45	84,30	90,45
8	Temayang	-	-	153,02	161,51	153,02	161,51
9	Sugiharwas	-	-	4,88	4,98	4,88	4,98
10	Kedungadem	-	-	5,59	5,98	5,59	5,98
11	Kepohbaru	-	-	6,93	6,98	6,93	6,98
12	Baureno	-	-	60,98	64,80	60,98	64,80
13	Kanor	-	-	205,36	217,35	205,36	217,35
14	Sumberejo	-	-	10,36	10,97	10,36	10,97
15	Balen	-	-	36,29	38,99	36,29	38,99
16	Sukosewu	-	-	18,85	19,94	18,85	19,94
17	Kapas	-	-	30,94	32,90	30,94	32,90
18	Bojonegoro	-	-	47,30	49,85	47,30	49,85
19	Trucuk	-	-	29,74	31,90	29,74	31,90
20	Dander	-	-	21,41	22,63	21,41	22,63
21	Ngasem	-	-	6,00	5,98	6,00	5,98
22	Gayam	-	-	5,09	5,38	5,09	5,38
23	Kalitidu	-	-	41,18	43,57	41,18	43,57
24	Malo	-	-	22,18	23,43	22,18	23,43
25	Purwosari	-	-	21,66	22,93	21,66	22,93
26	Padangan	-	-	33,48	35,39	33,48	35,39
27	Kasiman	-	-	17,91	18,94	17,91	18,94
28	Kedewan	-	-	5,71	5,98	5,71	5,98
	Bojonegoro	-	-	941,90	996,80	941,90	996,80

Sumber: Dinas Peternakan dan Perikanan Kab Bojonegoro
Source: Animal Husbandry and Fishery Service of Bojonegoro

Jumlah Rumah Tangga Perikanan Budidaya Menurut Kecamatan dan Jenis Budidaya di Kabupaten Bojonegoro , 2017

Tabel 5.5.3
Table

Number of Aquaculture Households by Sub-Regency and Type of Aquaculture in Bojonegoro Regency, 2017

Kecamatan Sub-regency	Budidaya Laut Marine Culture	Tambak Brackish Water Pond	Kolam Fresh Water Pond	KerambaC age	Jaring Apung /Floating Cage Net	Sawah/ Paddy Field	Jumlah/ Total
(1)	(2)	(3)	(4)	(5)	(6)	(7)	(8)
1 Margomulyo	-	-	7	-	-	-	7
2 Ngraho	-	-	25	-	1	-	26
3 Tambakrejo	-	-	29	-	-	-	29
4 Ngambon	-	-	9	-	-	-	9
5 Sekar	-	-	16	-	-	-	16
6 Bubulan	-	-	13	-	-	-	13
7 Gondang	-	-	22	-	-	-	22
8 Temayang	-	-	24	-	-	-	24
9 Sugihwaras	-	-	25	-	-	-	25
10 Kedungadem	-	-	22	-	-	-	22
11 Kepohbaru	-	-	32	-	-	-	32
12 Baureno	-	-	71	-	-	12	83
13 Kanor	-	-	70	-	5	10	85
14 Sumberejo	-	-	94	-	-	-	94
15 Balen	-	-	86	-	-	2	88
16 Sukosewu	-	-	34	-	-	1	35
17 Kapas	-	-	97	-	-	4	101
18 Bojonegoro	-	-	56	-	-	8	64
19 Trucuk	-	-	25	-	1	-	26
20 Dander	-	-	109	-	-	1	110
21 Ngasem	-	-	62	-	-	-	62
22 Gayam	-	-	38	-	-	-	38
23 Kalitidu	-	-	76	-	7	10	93
24 Malo	-	-	16	-	-	2	18
25 Purwosari	-	-	51	-	-	-	51
26 Padangan	-	-	20	-	-	-	20
27 Kasiman	-	-	8	-	-	-	8
28 Kedewan	-	-	19	-	-	-	19
Bojonegoro		-	1 156	-	14	50	1 220

Sumber: Dinas Peternakan dan Perikanan Kab Bojonegoro

Source: Animal Husbandry and Fishery Service of Bojonegoro

Tabel
Table 5.5.4

Produksi Perikanan Budidaya Menurut Kecamatan dan Subsektor di Kabupaten Bojonegoro (ton), 2017
Production of Fish Aqua Culture by Sub-regency and Subsector in Bojonegoro Regency (ton), 2017

	Kecamatan Sub-Regency	Budidaya Laut / Marine Culture	Tambak /Brackish Water Pond	Kolam/ Fresh Water Pond	Keramba / Cage	Jaring Apung/ Floating Cage Net	Sawah /Paddy field	Jumlah Total
	(1)	(2)	(3)	(4)	(5)	(6)	(7)	(8)
1	Margomulyo	-	-	10,20	-	-	-	10,20
2	Ngraho	-	-	45,10	-	-	-	40,25
3	Tambakrejo	-	-	31,50	-	1,10	-	33,60
4	Ngambon	-	-	37,20	-	-	-	39,80
5	Sekar	-	-	20,20	-	-	-	15,25
6	Bubulan	-	-	26,30	-	-	-	26,35
7	Gondang	-	-	24,90	-	-	-	20,95
8	Temayang	-	-	40,20	-	-	-	43,01
9	Sugihwaras	-	-	31,20	-	-	-	34,32
10	Kedungadem	-	-	42,00	-	-	-	44,94
11	Kepohbaru	-	-	102,10	-	-	-	112,31
12	Baureno	-	-	215,10	-	-	200,10	447,50
13	Kanor	-	-	165,25	-	8,10	148,43	307,07
14	Sumberejo	-	-	130,00	-	-	-	139,10
15	Balen	-	-	172,50	-	-	0,20	189,95
16	Sukosewu	-	-	295,80	-	-	0,30	325,58
17	Kapas	-	-	35,55	-	-	45,47	88,13
18	Bojonegoro	-	-	160,10	-	-	87,11	263,22
19	Trucuk	-	-	54,15	-	1,02	-	60,58
20	Dander	-	-	515,75	-	-	0,50	540,68
21	Ngasem	-	-	150,65	-	-	-	165,71
22	Gayam	-	-	415,00	-	-	65,00	61,32
23	Kalitidu	-	-	57,15	-	8,22	1,11	529,72
24	Malo	-	-	40,60	-	-	-	62,36
25	Purwosari	-	-	190,50	-	-	-	33,44
26	Padangan	-	-	31,00	-	-	-	219,10
27	Kasiman	-	-	25,80	-	-	-	35,65
28	Kedewan	-	-	55,75	-	2,14	-	20,80
	Bojonegoro	-	-	3 344,23	-	18,44	548,22	3 910,89

Sumber: Dinas Peternakan dan Perikanan Kab Bojonegoro

Source: Animal Husbandry and Fishery Service of Bojonegoro

Tabel 5.5.5 Jumlah Perahu/Kapal Menurut Kecamatan dan Jenis Kapal di Kabupaten Bojonegoro, 2017
Table 5.5.5 *Number of Fishing Boats by Sub-Regency and Type of Boat in Bojonegoro Regency, 2017*

	Kecamatan/ Sub-regency	Perahu Tanpa Motor / Nonpowered Boat	Perahu Motor Tempel / Outboard Motorboat	Kapal Motor / Inboard Motorboat
	(1)	(2)	(3)	(4)
1	Margomulyo	-	-	-
2	Ngraho	-	-	-
3	Tambakrejo	-	-	-
4	Ngambon	-	-	-
5	Sekar	-	-	-
6	Bubulan	-	-	-
7	Gondang	10	32	-
8	Temayang	12	45	-
9	Sugihwaras	-	-	-
10	Kedungadem	-	-	-
11	Kepohbaru	-	-	-
12	Baureno	-	-	-
13	Kanor	10	150	-
14	Sumberejo	-	-	-
15	Balen	-	10	-
16	Sukosewu	-	-	-
17	Kapas	-	-	-
18	Bojonegoro	-	5	-
19	Trucuk	-	5	-
20	Dander	-	-	-
21	Ngasem	-	-	-
22	Gayam	-	-	-
23	Kalitidu	-	5	-
24	Malo	-	-	-
25	Purwosari	-	-	-
26	Padangan	-	-	-
27	Kasiman	-	-	-
28	Kedewan	-	-	-
	Bojonegoro	32	252	-

Sumber: Dinas Peternakan dan Perikanan Kab Bojonegoro

Source: *Animal Husbandry and Fishery Service of Bojonegoro*

Tabel 5.5.6 **Produksi Ikan di Kabupaten Bojonegoro 2017 (Ton)**
Table **5.5.6** **Production of Fish 2017 (Ton)**

Kecamatan/ Sub-regency	Tombro	Tawes	Gurami	Patin	Gabus	Nila
(1)	(2)	(3)	(4)	(5)	(6)	(7)
1 Margomulyo	0,5	11,68	0	2,3	0,2	3,5
2 Ngraho	3,2	15,78	0	4,8	0,3	19
3 Tambakrejo	0,9	2,3	0	0,5	0,3	0,6
4 Ngambon	2,3	2,6	0	0,8	0,6	5,6
5 Sekar	0	0	0	0,3	0,2	5
6 Bubulan	0	0	0	0,9	0,2	9,4
7 Gondang	3,2	20,8	0	15,5	2,6	97,9
8 Temayang	4,5	52,06	0	17,6	3,2	127,1
9 Sugiharwas	0,5	0,9	0	0,2	0,3	6,2
10 Kedungadem	5	6,7	0	0,3	0,1	5,4
11 Kepohbaru	5,6	5,5	19,3	9,4	0,9	15,4
12 Baureno	17,3	41,3	0	13,7	2,2	55,8
13 Kanor	21,43	50,6	0	20,8	4,8	106,6
14 Sumberejo	10,5	20,7	0	2,9	0,6	50,4
15 Balen	9,1	31,8	9,8	30,9	2	42,5
16 Sukosewu	12,5	27,6	0	9,8	1,2	40,3
17 Kapas	2,3	47,3	11,34	15,8	1,9	16,9
18 Bojonegoro	14,4	50,3	0,2	19,9	1,2	44,1
19 Trucuk	3,4	23,2	0	1,4	1,2	11,2
20 Dander	20,8	33,85	3,71	99,32	0,9	57,14
21 Ngasem	1,3	11,8	0	0,5	0,5	14,7
22 Gayam	0,5	0,9	0	0,8	0,5	0,9
23 Kalitidu	14,7	43,6	18,4	97,63	2,5	95,6
24 Malo	0,7	16,51	3,2	1,6	1,2	9,1
25 Purwosari	5,1	17,48	0	1,4	0,2	6,54
26 Padangan	9,62	35,8	0	1,2	0,9	43,81
27 Kasiman	0,2	10,56	2,75	1,8	0,3	2,9
28 Kedewan	0,1	4,6	0	0,7	0,3	2,8
Bojonegoro	169,65	586,22	68,7	372,75	31,3	896,39

Sumber: Dinas Peternakan dan Perikanan Kab Bojonegoro
 Source: Animal Husbandry and Fishery Service of Bojonegoro

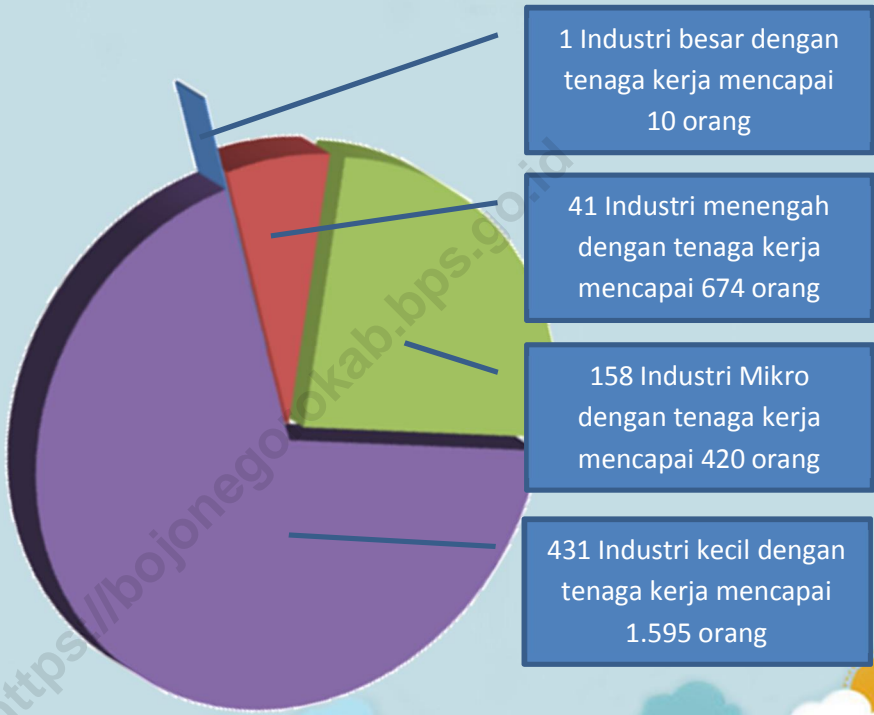
Lanjutan Tabel/Continued Table 5.5.6

Kecamatan/ Sub-regency		Lele	Bandeng	Sepat	Udang	Ikan Lainnya
(1)	(8)	(9)	(10)	(11)	(12)	
1	Margomulyo	5,5	0	0	0	2,8
2	Ngraho	15,6	0	0	0	7,4
3	Tambakrejo	25,2	0	0	0,1	2,9
4	Ngambon	30,3	0	0	0	2,4
5	Sekar	4,5	0	0	0	0,8
6	Bubulan	6,1	0	0	0	3,2
7	Gondang	25,2	0	0,3	4,6	48,2
8	Temayang	7,9	0	0,4	6,1	45,6
9	Sugiharas	26,8	0	0	0	2,7
10	Kedungadem	33,3	0	0	0	0,5
11	Kepohbaru	99,2	0	0,1	0,1	2,9
12	Baureno	139,4	139,47	0,6	0	11,2
13	Kanor	126,4	105,5	0,7	4,4	46,9
14	Sumberejo	65,8	0	0	0	2,6
15	Balen	76,9	0,5	0	0	18,2
16	Sukosewu	197,2	0,3	0	0	0,4
17	Kapas	75,6	0,2	0	0	5,9
18	Bojonegoro	99,7	58,5	0	0,5	8,2
19	Trucuk	40,5	0	0	0	19,8
20	Dander	381,43	1,5	0	0	20,8
21	Ngasem	81,2	0	0	0	0,9
22	Gayam	43,56	0	0	0	5,4
23	Kalitidu	198,2	50,36	0	0	15,6
24	Malo	65,9	0	0	0	6,7
25	Purwosari	29,9	0	0	0	6,1
26	Padangan	105,27	0	0	0	8,8
27	Kasiman	75,7	0	0	0	5,2
28	Kedewan	23,7	0	0	0	2,3
Bojonegoro		2 101,46	356,33	2,1	15,8	304,4

Sumber: Dinas Peternakan dan Perikanan Kab Bojonegoro

Source: Animal Husbandry and Fishery Service of Bojonegoro

6. INDUSTRI, PERTAMBANGAN, ENERGI DAN KONSTRUKSI/ *INDUSTRY, MINING, ENERGY, AND CONSTRUCTION*



Penjelasan Teknis

Pengelompokan jenis kegiatan industri disusun berdasarkan klasifikasi industri yaitu :

1. Industri makanan minuman & tembakau
2. Tekstil, barang dari kulit & alas kaki
3. Barang dari kayu & hasil hutan lainnya
4. Kertas & barang cetakan
5. Pupuk kimia & barang dari karet
6. Semen & barang galian non logam
7. Alat angkutan, mesin & peralatannya
8. Barang lainnya

Data industri yang tersaji meliputi jumlah perusahaan industri menurut kelompok industri dan tenaga kerja yang dirinci menurut kecamatan

Kebutuhan air minum di sebagian wilayah Kabupaten Bojonegoro disediakan oleh perusahaan daerah setempat sehingga data tentang produksi dan pelanggan air minum bersumber pada PDAM Kabupaten Bojonegoro

Technical explanation

According to the type of activities industry is classified into :

1. *Food, beverage and tobacco industry*
2. *Textiles, leather products and footwear*
3. *Wood and forest products*
4. *Paper and other printing products*
5. *Chemical fertilizer and rubber products*
6. *Cement and non metal minerals*
7. *Transportation means, machine and equipments*
8. *Other products*

Industry data presented include the number of industrial enterprises by industry and labor groups, broken down by Regency

The need of drinking water in some part of Bojonegoro regency is supplied by drinking water local company, so that the data of production and customer is obtained from PDAM of Bojonegoro Regency

INDUSTRY

Bojonegoro yang sebagian besar listriknya disediakan oleh Perusahaan Listrik Negara (PLN). Otomatis data tentang jumlah pelanggan dan produksi listrik yang dibangkitkan maupun yang disalurkan bersumber pada PT PLN (Persero) Distribusi Jawa Timur Area Pelayanan dan Jaringan Bojonegoro.

Dari Bagian Sumber Daya Alam Kabupaten Bojonegoro tersedia data mengenai jumlah usaha penggalian dan tenaga kerja didalamnya.

So as to the need of electricity in Bojonegoro, State Electric Company (PLN) supplies the most. The data of customer and electric production both powered and distributed are of course obtained from PT PLN (Persero) Distribution of East Java Service and Network Area of Bojonegoro.

Of Natural Resources Section Bojonegoro available data on the number of business and labor excavation therein.

6.1 INDUSTRI/INDUSTRY

Tabel
Table 6.1.1

**Jumlah Perusahaan Menurut SIUP di Kabupaten Bojonegoro
Dirinci Perbulan, 2017**
**Number of Establishments According SIUP in Bojonegoro Regency
Specified Monthly, 2017**

	Bulan Month	Mikro Micro	Kecil Small	Menengah Medium	Besar Large	Jumlah Total
	(1)	(2)	(3)	(4)	(5)	(6)
1	Januari	15	58	4	0	77
2	Februari	13	41	6	0	60
3	Maret	14	47	2	1	64
4	April	5	22	8	0	35
5	Mei	15	31	2	0	48
6	Juni	9	22	2	0	33
7	Juli	11	37	1	0	49
8	Agustus	16	37	3	0	56
9	September	16	25	0	0	41
10	Oktober	20	26	7	0	53
11	November	12	52	5	0	69
12	Desember	12	33	1	0	46
	Jumlah/Total	158	431	41	1	631

Sumber: Dinas Perindustrian dan Perdagangan Kab Bojonegoro
Source: Industrial and Trading Services of Bojonegoro

Tabel 6.1.2 Jumlah Tenaga Kerja Menurut SIUP di Kabupaten Bojonegoro Dirinci Perbulan, 2017
Number of Worker According SIUP in Bojonegoro Regency Specified Monthly, 2017

Bulan Month	Mikro Micro	Kecil Small	Menengah Medium	Besar Large	Jumlah Total
(1)	(2)	(3)	(4)	(5)	(6)
1 Januari	35	210	89	0	334
2 Februari	33	175	379	0	587
3 Maret	48	182	13	10	253
4 April	12	86	54	0	152
5 Mei	33	154	21	0	208
6 Juni	26	140	26	0	192
7 Juli	39	152	4	0	195
8 Agustus	30	130	16	0	176
9 September	40	69	0	0	109
10 Oktober	57	93	31	0	181
11 November	43	180	37	0	260
12 Desember	24	24	4	0	52
Jumlah/Total	420	1 595	674	10	2 699

Sumber: Dinas Perindustrian dan Perdagangan Kab Bojonegoro
 Source: Industrial and Trading Services of Bojonegoro

6.2 ENERGI/ENERGY

Tabel 6.2.1
Daya Terpasang, Produksi, dan Distribusi Listrik PT, PLN (Pesero) pada Cabang/Ranting PLN di Kabupaten Bojonegoro, 2012–2017
Installed Capacity, Production, and Distribution of Electricity of State Electricity Company at Branch Level in Bojonegoro Regency, 2012–2017

Tahun Year	Dibangkitkan Generated (GWh)	Susut Hilang Lost (GWh)	Terjual Sold (GWh)	Pelanggan Consumers
(1)	(2)	(3)	(4)	(5)
2012	349 860,20	44 698,21	305 161,99	275 624
2013	444 563,16	60 943,91	383 619,25	323 722
2014	447 952,58	59 600,11	388 352,47	308 826
2015	492 226,11	66 889,38	393 624,35	323 379
2016	512 708,313	65 644,84	447 063,48	334 508
2017	537 364,20	68 382,40	469 981,80	351 206

Sumber: PT PLN (Pesero) Area Pelayanan Bojonegoro
 Source: State Electricity Company of Bojonegoro Regenc

7. PERDAGANGAN/ TRADE

Ada **1.262**
Koperasi
di Kabupaten
Bojonegoro
Tahun
2017

Diantara 1.262 Koperasi di Kabupaten Bojonegoro dapat dirinci sebagai berikut :



29
KUD



62
KPR



32
KOPKAR



1.139
LAINNYA



Jumlah Anggota
Koperasi di Kabupaten
Bojonegoro Tahun 2017
Sebanyak 215.010
orang

Penjelasan Teknis

Surat Izin Usaha Perdagangan (SIUP) adalah surat izin untuk dapat melaksanakan kegiatan usaha perdagangan. SIUP adalah izin usaha yang dikeluarkan Instansi Pemerintah melalui Dinas Perindustrian dan Perdagangan Kabupaten sesuai domisili perusahaan. Setiap perusahaan, koperasi, persekutuan maupun perusahaan perseorangan, yang melakukan kegiatan usaha perdagangan wajib memperoleh SIUP yang diterbitkan berdasarkan domisili perusahaan dan berlaku di seluruh wilayah Republik Indonesia.

Data yang bersumber dari Dinas Penanaman Modal dan PTSP Kabupaten Bojonegoro adalah data jumlah perusahaan wajib daftar usaha dan jumlah penerbitan izin usaha selama tiga tahun terakhir.

Data pengadaan dan penyaluran pupuk, data pemegang surat ijin usaha perdagangan berasal dari Dinas Perindustrian dan Tenaga Kerja Kabupaten Bojonegoro

Data mengenai jumlah wajib tera ulang dan alat alat UTTP menurut jenisnya berasal dari Dinas Perdagangan.

Technical Explanation

Trading License (original) is a license to conduct business trade. Business License Business License is issued by government agencies through the Department of Industry and Trade Regency in accordance corporate domicile. Every company, cooperative, partnership or proprietorship, which undertake business activities must obtain a Business License is issued based on domicile of companies and applies throughout the Republic of Indonesia.

Data sourced from Bojonegoro Regency Capital Investment is the data the number of firms and the amount of effort required to list the issuance of a business license for three years

Fertilizer procurement and distribution of data, the data holder of the trading permit from the Department of Industry and Employment of Bojonegoro Regency

Data on the number of compulsory re tera UTTP tools and equipment by type derived from Trading Service of Bojonegoro.

7.1 PERDAGANGAN/ TRADE

Tabel 7.1.1
Jumlah Koperasi Menurut Jenis Koperasi dan Kecamatan di Kabupaten Bojonegoro , 2017
Number of Cooperatives by Type of Cooperative and Sub-Regency in Bojonegoro Regency, 2017

	Kecamatan Sub-Regency	KUD	KPR	KOPKAR	Lainnya Other	Jumlah Total
	(1)	(2)	(3)	(4)	(6)	(7)
1	Margomulyo	1	1	0	15	17
2	Ngraho	1	1	0	25	27
3	Tambakrejo	1	1	0	42	44
4	Ngambon	1	1	0	14	16
5	Sekar	1	1	0	20	22
6	Bubulan	1	1	0	12	14
7	Gondang	0	10	0	21	22
8	Temayang	1	1	0	28	30
9	Sugihwaras	1	1	0	37	39
10	Kedungadem	1	1	0	77	79
11	Kepohbaru	1	1	0	52	54
12	Baureno	1	2	3	53	59
13	Kanor	1	1	0	45	47
14	Sumberejo	2	4	3	62	71
15	Balen	2	1	0	60	63
16	Sukosewu	0	0	0	31	31
17	Kapas	2	3	1	56	62
18	Bojonegoro	1	30	20	164	215
19	Trucuk	1	0	0	32	33
20	Dander	1	1	1	53	56
21	Ngasem	1	1	0	43	45
22	Gayam	0	0	0	28	28
23	Kalitidu	1	1	1	37	40
24	Malo	1	1	0	33	35
25	Purwosari	1	1	0	22	24
26	Padangan	1	4	2	36	43
27	Kasiman	1	1	1	23	26
28	Kedewan	2	0	0	18	20
	Bojonegoro	29	62	32	1 139	1 262

Sumber:

Dinas Koperasi dan Usaha Mikro Kabupaten Bojonegoro

Source:

Cooperative and Micro Entrepreneur Service of Bojonegoro

Tabel 7.1.2 **Jumlah Anggota, Pengurus dan Pekerja Koperasi 2017**
Table *Number of Members, Organizer and Worker 2017*

Kecamatan Sub-Regency	Jenis						
	Anggota Member	Penuh Full	Calon Applicant	Pengurus Organizer	Pekerja Worker	Manager Manager	Karyawan Labour
(1)	(2)	(3)	(4)	(5)	(6)	(7)	(8)
1 Margomulyo	3 021	3 036	15	68	35	1	5
2 Ngraho	5 903	5 911	8	108	192	1	8
3 Tambakrejo	5 345	5 359	14	220	51	5	17
4 Ngambon	3 198	3 211	13	80	18	1	5
5 Sekar	3 382	3 392	10	110	30	1	5
6 Bubulan	3 577	3 589	12	70	25	1	5
7 Gondang	1 071	1 087	16	110	37	0	3
8 Temayang	4 443	4 465	22	150	37	1	8
9 Sugihwaras	4 300	4 318	18	195	179	5	13
10 Kedungadem	4 927	4 950	23	395	233	7	13
11 Kepohbaru	3 922	3 946	24	270	139	7	4
12 Baureno	3 459	3 484	25	295	219	8	8
13 Kanor	4 000	4 017	17	235	142	2	8
14 Sumberejo	9 723	9 747	24	355	185	2	20
15 Balen	6 351	6 376	25	315	170	6	12
16 Sukosewu	1 820	1 838	18	155	7	1	49
17 Kapas	12 219	12 234	15	310	154	10	16
18 Bojonegoro	77 996	78 023	27	1 075	1 511	76	979
19 Trucuk	3 979	4 029	50	165	62	1	10
20 Dander	5 904	5 917	13	280	145	1	9
21 Ngasem	4 720	4 732	12	225	133	2	13
22 Gayam	2 500	2 520	20	140	134	0	0
23 Kalitidu	6 026	6 048	22	200	146	1	7
24 Malo	5 005	5 039	34	175	275	1	7
25 Purwosari	3 489	3 509	20	120	183	1	5
26 Padangan	16 222	16 234	12	215	283	1	23
27 Kasiman	6 410	6 425	15	130	15	19	4
28 Kedewan	2 098	2 111	13	100	122		2
Bojonegoro	215 010	215 547	537	6 266	4 862	162	1 258

Sumber: Dinas Koperasi dan Usaha Mikro Kabupaten Bojonegoro
 Source: *Cooperative and Micro Entrepreneur Service of Bojonegoro*

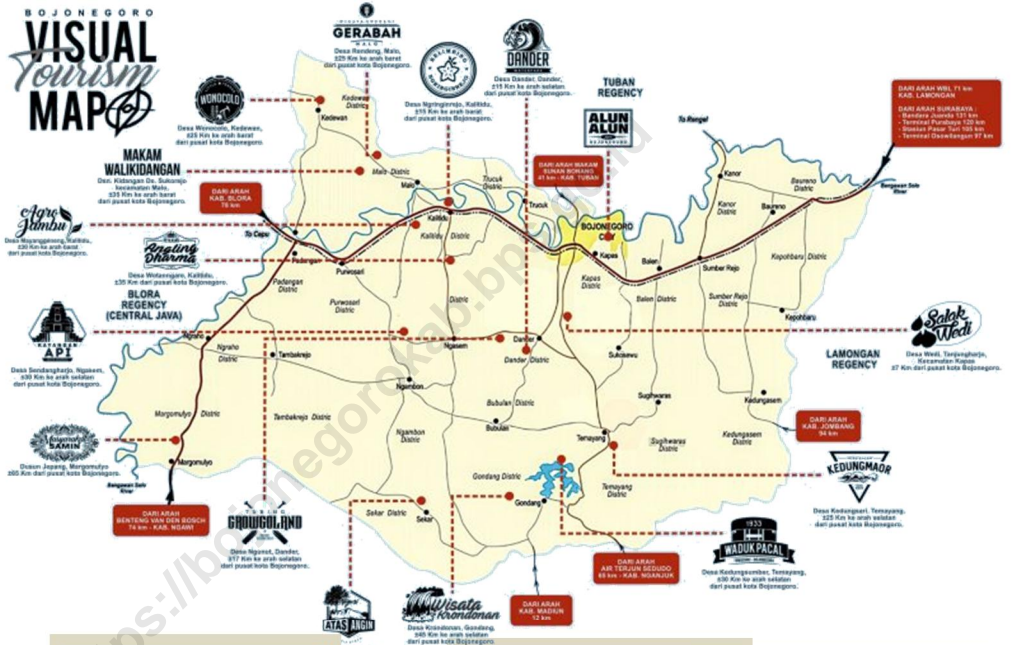
Tabel 7.1.3 Jumlah Nasabah Pegadaian Persero 2017
Table Number of Pawnshop's Relation 2017

Kecamatan Sub-Regency	2015			2016			2017		
	Lama Old	Baru New	Jumlah Total	Lama Old	Baru New	Jumlah Total	Lama Old	Baru New	Jumlah Total
(1)	(2)	(3)	(4)	(5)	(6)	(7)	(8)	(9)	(10)
1. Januari	1 700	81	1 781	4 499	614	5 113	579	105	684
2. Pebruari	1 481	73	1 554	4 613	629	5 242	601	148	749
3. Maret	1 602	62	1 664	4 407	601	5 008	543	143	686
4. April	1 557	54	1 611	4 162	568	4 730	458	147	605
5. Mei	1 633	65	1 698	4 829	658	5 487	551	126	677
6. Juni	1 721	70	1 791	4 312	588	4 900	551	76	627
7. Juli	1 292	40	1 332	3 897	531	4 428	355	109	464
8. Agustus	1 559	53	1 612	4 869	664	5 533	595	138	733
9. September	1 539	35	1 574	4 496	613	5 109	784	124	908
10. Oktober	1 649	71	1 720	4 251	580	4 831	733	123	856
11. Nopember	1 376	34	1 410	4 445	606	5 051	691	121	812
12. Desember	1 557	47	1 604	4 792	653	5 445	617	113	730
Bojonegoro	18 666	685	19 351	53 572	7 305	60 877	7 058	1 473	8 531

Sumber: PT Pegadaian (Persero) Bojonegoro

Source: Pawnshop Service of Bojonegoro

8. HOTEL DAN PARIWISATA/ HOTEL AND TOURISM



Penjelasan Teknis

Industri Hotel dengan Pariwisata saling berkaitan erat, ini tak lepas dari fakta bahwa industry perhotelan menjadi salah satu tulang punggung yang mendukung sektor pariwisata, bisa juga dikatakan sebagai salah satu tolak ukur keberhasilan suatu daerah dalam mempromosikan atau mengundang wisatawan untuk datang ke daerah tersebut.

Semakin tinggi jumlah wisatawan yang berkunjung maka semakin banyak spending atau belanja wisatawan di suatu daerah

Dalam bab ini data mengenai banyaknya kamar, tamu yang menginap dan tenaga kerja perhotelan di sajikan oleh Dinas Kebudayaan dan Pariwisata Kabupaten Bojonegoro.

Technical Explanation

The Hotel Industry with tourism is closely interrelated, this is inseperable from the fact that the hospitality industry is one of the support the tourism sector, it can also be a benchmark for the success of an area in promoting or inviting tourist to come to tehe area.

The higher of the number of tourist visiting, more spending tourist in an area.

Data on the number of rooms, guests staying and hotel workers is presented by the Department of Culture and Tourism of Bojonegoro Regency.

8.1 HOTEL DAN PARIWISATA/ *Hotel and Tourism*

Tabel 8.1.1 Jumlah Akomodasi Hotel Menurut Kecamatan di Kabupaten Bojonegoro, 2016 dan 2017
Table 8.1.1 *Number of Hotel Accomodations by Sub-Regency in Bojonegoro Regency, 2016 and 2017*

	Kecamatan <i>Sub-Regency</i>	Hotel <i>Hotels</i>		Kamar <i>Rooms</i>		Tempat Tidur <i>Beds</i>	
		2016	2017	2016	2017	2016	2017
	(1)	(2)	(3)	(4)	(5)	(6)	(7)
1	Margomulyo	-	-	-	-	-	-
2	Ngraho	-	-	-	-	-	-
3	Tambakrejo	-	-	-	-	-	-
4	Ngambon	-	-	-	-	-	-
5	Sekar	-	-	-	-	-	-
6	Bubulan	-	-	-	-	-	-
7	Gondang	-	-	-	-	-	-
∞	Temayang	-	-	-	-	-	-
9	Sugihwaras	-	-	-	-	-	-
10	Kedungadem	-	-	-	-	-	-
11	Kepohbaru	-	-	-	-	-	-
12	Baureno	-	-	-	-	-	-
13	Kanor	-	-	-	-	-	-
14	Sumberejo	-	-	-	-	-	-
15	Balen	-	-	-	-	-	-
16	Sukosewu	-	-	-	-	-	-
17	Kapas	-	-	-	-	-	-
18	Bojonegoro	17	17	963	1 084	620	1 811
19	Trucuk	-	-	-	-	-	-
20	Dander	-	-	-	-	-	-
21	Ngasem	-	-	-	-	-	-
22	Gayam	-	-	-	-	-	-
23	Kalitidu	4	3	238	187	76	227
24	Malo	-	-	-	-	-	-
25	Purwosari	-	-	-	-	-	-
26	Padangan	1	1	56	56	112	107
27	Kasiman	-	-	-	-	-	-
28	Kedewan	-	-	-	-	-	-
	Bojonegoro	22	21	1 257	1 327	808	2 145

Sumber: Dinas Kebudayaan dan Pariwisata Kabupaten Bojonegoro

Source: *Culture and Tourism Department of Bojonegoro Regency*

Tabel
Table

8.1.2

Jumlah Restoran/Rumah Makan Kecamatan di Kabupaten
Bojonegoro, 2015- 2017
*Number of Restaurant by Sub-Regency in Bojonegoro Regency,
2015-2017*

Kecamatan Sub-Regency		2015	2016	2017
(1)	(2)	(3)	(4)	(4)
1	Margomulyo	-	-	-
2	Ngraho	-	1	1
3	Tambakrejo	-	-	-
4	Ngambon	-	-	-
5	Sekar	-	-	-
6	Bubulan	1	1	1
7	Gondang	-	-	-
8	Temayang	-	1	1
9	Sugihwaras	-	-	-
10	Kedungadem	-	-	-
11	Kepohbaru	-	-	-
12	Baureno	3	3	3
13	Kanor	-	-	-
14	Sumberejo	4	3	2
15	Balen	-	1	1
16	Sukosewu	-	-	-
17	Kapas	1	1	2
18	Bojonegoro	53	53	67
19	Trucuk	-	-	1
20	Dander	-	-	2
21	Ngasem	-	-	-
22	Gayam	-	-	-
23	Kalitidu	-	-	-
24	Malo	-	-	-
25	Purwosari	-	-	-
26	Padangan	5	5	2
27	Kasiman	-	-	-
28	Kedewan	-	-	-
Bojonegoro		67	69	83

Sumber: Dinas Kebudayaan dan Pariwisata Kabupaten Bojonegoro

Source: Culture and Tourism Department of Bojonegoro Regency

Tabel
Table 8.1.3

Jumlah Wisatawan Mancanegara dan Domestik di Kabupaten Bojonegoro , 2012–2017
Number of International and Domestic Visitors in Bojonegoro Regency, 2012–2017

Tahun Year	Wisatawan Visitors		Jumlah Total
	Mancanegara International	Domestic Domestic	
(1)	(2)	(3)	(4)
2012	35	52 716	52 751
2013	43	50 978	51 021
2014	150	39 262	39 412
2015	10	53 631	53 641
2016	10	659 619	659 629
2017	89	674 948	675 037

Sumber: Dinas Kebudayaan dan Pariwisata Kabupaten Bojonegoro
Source: Culture and Tourism Department of Bojonegoro Regency

**Banyaknya Tenaga Kerja Menurut Hotel di Kabupaten
Bojonegoro 2017**

Tabel 8.1.4
Table

The number of Workers by Hotel in Bojonegoro Regency 2017

	Uraian Description	Jumlah Total
	(1)	(2)
1.	Hotel Wina	9
2.	Hotel Kudus	7
3.	Hotel Sahabat Mulia	5
4.	Hotel Bojonegoro	10
5.	Wisma jaya Hotel	19
6.	Losmen Asia	5
7.	Hotel Panatau Sukses	15
8.	Penginapan MCM	35
9.	Hotel Pazia	16
10.	Nirwana	16
11.	Griya darma Kusuma	29
12.	Griya Joglo Kalitidu	11
13.	Al Chiro	4
14.	home Stay Dr, Soetomo	4
15.	Hotel Dewarna	43
16.	Hotel Aston	73
17.	Hotel Bonero	25
18.	Hotel Layung	18
19.	Hotel Sinar Bintang	13
20.	Hotel Grand Olympic	14
21.	Hotel Residen	28

Sumber: Dinas Kebudayaan dan Pariwisata Kabupaten Bojonegoro

Source: Culture and Tourism Department of Bojonegoro Regency

9. TRANSPORTASI DAN KOMUNIKASI/ TRANSPORTATION AND COMMUNICATION

KONDISI JALAN DI KABUPATEN BOJONEGORO 2016



Penjelasan Teknis

Data yang tersaji meliputi data panjang jalan yang dirinci menurut kondisi jalan, kelas jalan dan jenis permukaan jalan di Kabupaten Bojonegoro, juga tersedia data mengenai biaya pembangunan jembatan, jalan pemeliharaan, instalasi dan lainnya yang dilaksanakan oleh Dinas Pekerjaan Umum Bina Marga dan Penataan Ruang Kabupaten Bojonegoro selama tahun 2016.

Data sarana transportasi yang tercakup pada bab ini bersumber dari DPU Bina Marga Kabupaten Bojonegoro, Kepolisian Negara Republik Indonesia Resort Bojonegoro, Dinas Perhubungan Kabupaten Bojonegoro, dan PT Kereta Api Indonesia Kabupaten Bojonegoro.

Data komunikasi yang terhimpun dari PT Pos Indonesia Bojonegoro meliputi banyaknya kantor pos, rumah pos dan pos desa, data mengenai perkembangan berbagai layanan pos, dan penjualan benda pos. Data komunikasi yang diperoleh dari PT Telkom Bojonegoro adalah potensi telepon, dan jumlah telepon umum serta wartel selama empat tahun terakhir.

Technical Explanation

Data presented includes data path lengths, broken down by road conditions, road class and type of road surface in Bojonegoro, also available data on bridge construction costs, road maintenance, and other installations are carried out by the Public Works of Community Development and Spatial Planning Department during the year 2016 in Bojonegoro.

Data transport is covered in this chapter comes from the DPU / Highways Bojonegoro, Indonesian National Police Resort Bojonegoro, Bojonegoro Regency Department of Transportation, and PT Kereta Api Indonesia Bojonegoro.

Communication data collected from PT Pos Indonesia Bojonegoro include many post offices, postal mail order houses and villages, the data on the development of a variety of postal services, and the sale of postal stationery. Communication of data obtained from PT Telkom phone Bojonegoro is potential, and the number of public telephones and telephone over the last four years.

Tabel
Table 9.1.1

**Rekapitulasi Kondisi Ruas Jalan Provinsi di Wilayah UPT
Pengelolaan Jalan dan Jembatan di Kabupaten Bojonegoro
2017**
*Recapitulation of Condition Roads in Province in the Area of
UPT Managements of Roads and Bridges in Bojonegoro
Regency 2017*

Nomor Ruas	Nama Ruas	STA	Panjang Ruas (KM)
		KM Awal-Akhir	
(1)	(2)	(3)	(4)
1	143	Bts. Kota Bojonegoro-Kab. Tuban	3,110
2	143.11K	Jln. Agung Suprpto (Bojonegoro)	0,540
3	143.12K	Jln. Sawunggaling (Bojonegoro)	0,990
4	143.13K	Jln. Basuki Rahmad (Bojonegoro)	1,540
5	144	Bts. Kota Bojonegoro-(Pajeng) Bts Kab. Nganjuk	39,570
6	144.11K	Jln. Cokroaminoto (Bojonegoro)	0,980
7	144.12K	Jln. KH. R. Moch. Rosyid (Bojonegoro)	1,680
Jumlah Jalan di Wil UPT Pengelolaan Jalan dan Jembatan Bojonegoro			48,410

TRANSPORTATION AND COMMUNICATION

Lanjutan Tabel 9.1.1/Continues Table 9.1.1

Nomor Ruas	Nama Ruas	Lebar Perkerasan (KM)					
		>7	7	6	5	≤4,5	
(1)	(2)	(5)	(6)	(7)	(8)	(9)	
1	143	Bts. Kota Bojonegoro- Kab. Tuban	0,620	-	2,490	-	-
2	143.11K	Jln. Agung Suprpto (Bojonegoro)	0,540	-	-	-	-
3	143.12K	Jln. Sawunggaling (Bojonegoro)	0,990	-	-	-	-
4	143.13K	Jln. Basuki Rahmad (Bojonegoro)	1,540	-	-	-	-
5	144	Bts. Kota Bojonegoro- (Pajeng) Bts Kab. Nganjuk	1,700	-	26,170	11,700	-
6	144.11K	Jln. Cokroaminoto (Bojonegoro)	0,980	-	-	-	-
7	144.12K	Jln. KH. R. Moch. Rosyid (Bojonegoro)	1,680	-	-	-	-
Jumlah Jalan di Wil UPT Pengelolaan Jalan dan Jembatan Bojonegoro			8,050	-	28,660	11,700	-

Lanjutan Tabel 9.1.1/*Continues Table 9.1.1*

Nomor Ruas	Nama Ruas	Kondisi Jalan (KM)				
		Baik	Sedang	Rusak Ringan	Rusak Berat	
(1)	(2)	(5)	(6)	(7)	(8)	
1	143	Bts. Kota Bojonegoro-Kab. Tuban	1,600	1,510	-	-
2	143.11K	Jln. Agung Suprpto (Bojonegoro)	-	0,440	0,100	-
3	143.12K	Jln. Sawunggaling (Bojonegoro)	0,990	-	-	-
4	143.13K	Jln. Basuki Rahmad (Bojonegoro)	0,600	0,840	0,100	-
5	144	Bts. Kota Bojonegoro-(Pajeng) Bts Kab. Nganjuk	9,000	19,400	10,270	0,900
6	144.11K	Jln. Cokroaminoto (Bojonegoro)	0,820	0,100	0,060	-
7	144.12K	Jln. KH. R. Moch. Rosyid (Bojonegoro)	1,680	-	-	-
Jumlah Jalan di Wil UPT Pengelolaan Jalan dan Jembatan Bojonegoro			14,690	46,044	10,530	0,900

Sumber: UPT Pengelolaan Jalan dan Jembatan Kabupaten Bojonegoro

Source: UPT Road and Bridge Management of Bojonegoro Regency

Tabel
Table

9.1.2

Panjang Jalan Menurut Status Jalan di Kabupaten Bojonegoro (km), 2017
Length of Roads by Road Condition in Bojonegoro Regency (km), 2017

Keadaan Condition		Status Jalan					
		Jalan Negara		Jalan Provinsi		Jalan Kabupaten	
		2016	2017	2016	2017	2016	2017
(1)	(2)	(3)	(4)	(5)	(6)	(7)	
1	Jenis Permukaan						
	- Diaspal	-	-	-	-	495,24	442,44
	- Kerikil	-	-	-	-	47.913	47.913
	- Tanah	-	-	-	-	-	-
	- Tidak Dirinci	-	-	-	-	85.633	159.49
	JUMLAH	-	-	-	-	628,79	649,84
2	Kondisi Jalan						
	- Baik	-	-	-	-	556,91	571,00
	- Sedang	-	-	-	-	53,02	58,97
	- Rusak	-	-	-	-	19,86	19,86
	- Rusak Berat	-	-	-	-	-	-
	JUMLAH	-	-	-	-	628,79	649,84
3	Kelas Jalan						
	- Kelas I	-	-	-	-	-	-
	- Kelas II	-	-	-	-	-	-
	- Kelas III	-	-	-	-	-	-
	- Kelas III A	-	-	-	-	-	-
	- Kelas III B	-	-	-	-	-	-
	- Kelas III C	-	-	-	-	-	-
	- Kelas tidak dirinci	-	-	-	-	-	-
	JUMLAH	-	-	-	-	-	-

Sumber: Dinas PU Bina Marga dan Penataan Ruang Kabupaten Bojonegoro

Source: Public Work Department Bojonegoro Regency

Frekwensi Kegiatan Operasi Komunikasi dan Informatika Menurut Jenis Kejadiannya di Kabupaten Bojonegoro 2016-2017

Tabel 9.2.1
Table

Frequency Activity of Informatica and Communication service in Bojonegoro Regency 2016-2017

No.	Jenis Kegiatan	2016	2017
(1)	(2)	(3)	(4)
1	Lesan/Sarasehan/ <i>Rusling</i>	49	45
1.1	Tatap Muka, Diskusi/ <i>Discuss</i>	14	18
1.2	Siaran Keliling/ <i>Mobile Broadcast</i>		
2	Audio Visual		
2.1	Film/ <i>Film</i>	20	3
2.2	Pertunjukan Rakyat/ <i>Stage</i>	6	1
2.3	Pameran/ <i>Show</i>	5	-
3	Tulisan/Penebitan/ <i>Publication</i>		
3.1	Buku/ <i>Book</i>	3	3
3.2	Tabloid/Majalah/ <i>Magazine</i>	8	8
3.3	Papan Informasi/ <i>General Published</i>	40	40
4	Gambar/Lukisan/Poster/ <i>Picture</i>		-
4.1	Spanduk/ <i>Banner</i>	60	35
4.2	Lukisan/ <i>Poster</i>	-	20
4.3	Baliho/ <i>Billboard</i>	23	23
5	Radio FM Malowopati (Pemerintah)		
5.1	Berita/ <i>News</i>	2 880	9 240
5.2	Dialog/ <i>Talkshow</i>	245	240
6	<i>Website</i>		
6.1	Berita	1 440	783
7	Media Center		
7.1	Berita	851	1 457
8	Siap Laporan		
8.1	Jumlah Penanya	2 478	1 812
9	Portal Data Indonesia		
9.1	Jumlah Data	171	339

Sumber: Dinas Komunikasi dan Informatika Kabupaten Bojonegoro

Source: *Informatica and Communication Service Of Bojonegoro Regency*

Sarana Komunikasi dan Informatika Menurut Jenisnya di Kabupaten Bojonegoro 2016-2017

Tabel 9.2.2
Table

Instrument of Informatica and Communication Bojonegoro Regency 2016-2017

No,	Jenis Kegiatan/ Activity	2016	2017
(1)	(2)	(3)	(4)
1.	Pesawat TV/ Television		
1.1	Berwarna/ Colour	6	7
2.	DVD Player	1	1
3.	Alat Perekam/ Voice	5	5
4.	Generator/ Generator	2	2
5.	Proyektor	3	3
6.	Kelompok Informasi Masyarakat/ Society of Communication Information		
	6.1 Kelompok Informasi Masyarakat Belum Berbasis TI	96	362
	6.2 Kelompok Informasi Masyarakat Berbasis TI	68	68
7.	Peralatan Studio		
7.1	Kamera	-	4
7.2	Kamera Video	-	1
7.3	Tele kamera	-	2
7.4	Triport	-	1
7.5	Singleport	-	1
8.	Mobil Unit Komunikasi dan Informatika/ Informatica and Communication Mobil Unit	1	1
9.	Pemancar Radio FM(Pemerintah)/ Broadcasting Statio	2	2
10.	Pemancar Radio FM (swasta)	11	11
11.	Website		
11.1	Website Resmi PemKab Bojonegoro	1	1
11.2	Website SKPD/BUMD	43	45
11.3	Website Kecamatan	28	28
11.4	Website Desa	73	66
11.5	Website di luar Domain .go.id	-	6
11.6	Blog PKK Kecamatan	28	28
11.7	Blog PKK Desa	35	35
11.8	Siap Laporan	73	73
11.9	SISPAN	73	73
11.10	Portal Data Indonesia	1	1
12.	Media Center (Pemerintah)	1	1
13.	Media Online (Swasta)	-	22
14.	Media Cetak (Swasta)	1	1
15.	Media Televisi (Swasta)	2	2
16.	Sarana Tehnologi dan Informasi		
16.1	Hard Ware		
	Infrastruktur Jaringan FO	23 km	23 km
	Infrastruktur Jaringan Wirelles	33 titik	33 titik
	Data CEnter	1	1
16.2	Soft Ware		
	-Aplikasi	63	69
16.3	Jumlah Tower	199	199

Sumber: Dinas Komunikasi dan Informatika Kabupaten Bojonegoro
Source: Informatica and Communication Service Of Bojonegoro Regency

10. KEUANGAN DAERAH DAN HARGA/ LOCAL FINANCE AND PRICE



Target dan Realisasi PAD 2016-2017

2016

(Juta Rupiah)

Target

334 791,63

Realisasi

340 407,68

2017

(Juta Rupiah)

Target

437,700,60

Realisasi

448 188,13

Penjelasan Teknis

Keadaan sektor keuangan kita hingga saat ini tampaknya menunjukkan kinerja yang relatif stabil dan baik. Sesuai dengan peraturan dan data tentang sektor keuangan kita, maka lembaga keuangan di Indonesia yang memainkan fungsinya dalam pembangunan, terdiri dari dua sektor keuangan yaitu sektor “perbankan” yang meliputi bank umum dan BPR dan sektor “non perbankan” yang meliputi sektor asuransi (jiwa, umum, reasuransi dan asuransi sosial), kemudian lembaga dana pensiun, perusahaan pembiayaan (multi finance), pegadaian dan pasar modal. Dan masing masing lembaga keuangan diatas mempunyai pangsa pasar tersendiri.

Pendapatan daerah yang didapat digunakan untuk memperlancar pembangunan daerah dan roda pemerintahan dan dikemas dalam suatu anggaran belanja daerah yang terdiri dari belanja tidak langsung dan belanja langsung.

Technical Explanation

State of our financial sector so far seems to indicate a relatively stable performance and good. In accordance with regulations and data concerning our financial sector, the financial institutions in Indonesia that plays a function in development, consists of two sectors namely the financial sector "banking" which includes commercial banks and rural banks and the sector "non-banking" which includes the insurance sector (life, general, social insurance and reinsurance), and pension funds, finance companies (multi-finance), mortgage and capital markets. And above each financial institution has its own market share.

Local income levels are used to smooth the wheels of government and regional development and packaged in a budget area that consists of indirect expenditure and direct expenditure.

10.1 KEUANGAN DAERAH/LOCAL FINANCETabel
Table

10.1.1

**Realisasi Pendapatan Pemerintah Kabupaten Bojonegoro
Menurut Jenis Pendapatan, 2015–2017 (Rupiah)
Actual Revenues of Government of Bojonegoro Regency by
Source of Revenues, 2015–2017 (RP)**

Jenis Pendapatan/ Source of Revenues		2015	2016 ¹	2017
(1)		(2)	(3)	(4)
1.	Pendapatan Asli Daerah (PAD)/Original Local Government Revenue	337 695 825 016,93	340 407 679 609,44	448 188 580 391,29
1.1	Pajak Daerah/Local Taxes	78 758 423 256,24	79 130 307 792,00	87 889 266 165,20
1.2	Retribusi Daerah/Retributions	42 663 222 357,57	47 942 264 035,00	54 288 552 381,63
1.3	Hasil Pengelolaan Kekayaan Daerah yang Dipisahkan/ Income of Regional Gov, Corporate and Management of Separated Reg, Gov, Wealth	15 630 040 510,52	19 708 469 371,00	18 231 016 223,48
1.4	Lain-lain Pendapatan Asli Daerah yang Sah/Other Original Local Gov, Revenue	200 646 138 892,60	193 626 638 411,44	287 608 745 620,98
2.	Dana Perimbangan/ Balanced Budget	1 958 214 470 034,00	2 027 342 964 203	1 887 900 309 658,00
2.1	Bagi Hasil Pajak/Tax Sharing	219 537 894 351,00	245 743 261 961,00	153 491 992 086,00
2.2	Bagi Hasil Bukan Pajak/Sumber Daya Alam/Non Tax/Natural Resources Sharing	775 343 282 683,00	664 065 036 283,00	623 083 786 839,00
2.3	Dana Alokasi Umum/ General Allocation Funds	895 987 113 000,00	949 118 065 000,00	932 445 113 000,00
2.4	Dana Alokasi Khusus/ Special Allocation Funds	67 346 180 000,00	168 416 600 959	178 879 417 733,00
3	Lain-lain Pendapatan yang Sah/Other Legal Revenue	602 859 455 203,00	636 333 913 787	688 111 976 870,00
3.1	Pendapatan Hibah/Grants	-	10 000 000 000,00	-
3.2	Dana Darurat/Emergency Funds	-	-	-
3.3	Dana Bagi Hasil Pajak dari Provinsi dan Pemerintah Daerah Lainnya/tax sharing from province and other local governments	114 699 995 203,00	119 702 111 287,00	151 511 693 833,00
3.4	Dana Penyesuaian dan Otonomi Daerah Outonomous Region and Balancing Funds	429 082 087 000,00	483 032 516 000	524 895 096 537,00
3.5	Bantuan Keuangan dari Provinsi atau Pemerintah Daerah Lainnya/financial assistance from province and other local government governments	59 077 373 000,00	23 599 286 500,00	11 705 186 500,00
3.6	Lainnya/Other Funds	-	-	-

Keterangan/Note:

BPKAD Kabupaten Bojonegoro

Sumber/Source:

Revenue Service of Bojonegoro

Tabel
Table 10.1.2

**Target dan Realisasi Penerimaan Pajak Bumi dan Bangunan
Kabupaten Bojonegoro 2017 (Rupiah)**
**Target and Realization of Land and Building Taxes,
Bojonegoro Regency 2017 (Rp)**

Sektor	Target/ Target	Realisasi/ Realization	Sisa lebih/ kurang Rest
(1)	(2)	(3)	(4)
1. Pedesaan/ Rural dan Perkotaan/Urban	25 000 000 000	25 404 172 007	404 172 007
2. Pertambangan, Perikanan dan Kehutanan/ Mining, Fisheries, and Forestry	1 948 542 476	1 910 490 283	(38 052 193)
Jumlah/Total	26 948 542 476	27 314 662 290	366 119 814

Keterangan/Note: BPKAD Kabupaten Bojonegoro

Sumber/Source: Revenue Service of Bojonegoro

Tabel
Table 10.1.3

**Target dan Realisasi Pendapatan Asli Daerah Kabupaten
Bojonegoro 2016-2017 (Juta Rupiah)**
**Target and Realization of Income Internal Revenue Service
Bojonegoro Regency 2016-2017 (Million Rupiah)**

Sektor	2016	
	Target	Realisasi/ Realization
	(2)	(3)
1. Pajak Daerah/ <i>Local Tax</i>	79 534,73	79 130,31
2. Retribusi Daerah/ <i>Retribution Local Tax</i>	46 907,67	47 942,26
3. Pos Laba Usaha Daerah/ <i>Local Intercept Profit</i>	18 811,63	19 708,47
4. Pos Penerimaan Lain-lain/ <i>others Intecept</i>	189 537,60	193 626,64
Jumlah/Total	334 791,63	340 407,68

Keterangan/Note: BPKAD Kabupaten Bojonegoro

Sumber/Source: Revenue Service of Bojonegoro

Lanjutan Tabel/ Continued Table 10.1.3

Sektor	2017	
	Target/ Target	Realisasi/ Realization
(1)	(4)	(5)
1. Pajak Daerah/ Local Tax	80 630,70	87 889,26
2. Retribusi Daerah/ Retribution Local Tax	57 268,39	54 288,55
3. Pos Laba Usaha Daerah/ Local Intercept Profit	18 913,83	18 231,02
4. Pos Penerimaan Lain-lain/ others Intecept	280 887,68	287 608,75
Jumlah/Total	437 700,60	448 017,58

Keterangan/Note: BPKAD Kabupaten Bojonegoro

Sumber/Source: Revenue Service of Bojonegoro

11. PENGELUARAN PENDUDUK DAN KONSUMSI MAKANAN/ *POPULATION EXPENDITURE AND FOOD CONSUMPTION*

KOMPOSISI RATA – RATA PENGELUARAN PERKAPITA SEBULAN

KONSUMSI MAKANAN

58,75%

- ✓ Padi-padian
- ✓ Umbi-umbian
- ✓ Ikan/udang/ cumi/kerang
- ✓ Daging
- ✓ Telur dan susu
- ✓ Sayur-sayuran
- ✓ Kacang-kacangan
- ✓ Buah-buahan
- ✓ Minyak dan kelapa
- ✓ Bahan minuman
- ✓ Bumbu-bumbuan
- ✓ Konsumsi lainnya
- ✓ Makanan dan minuman jadi
- ✓ Rokok dan tembakau



KONSUMSI NON MAKANAN

41,25%

- ✓ Perumahan dan fasilitas rumah tangga
- ✓ Aneka barang dan jasa
- ✓ Pakaian, alas kaki, dan tutup kepala
- ✓ Barang tahan lama
- ✓ Pajak, pungutan, dan asuransi
- ✓ Keperluan pesta dan upacara/kenduri



PENJELASAN TEKNIS

Pengeluaran rata-rata per kapita adalah biaya yang dikeluarkan untuk konsumsi semua anggota rumah tangga selama sebulan baik yang berasal dari pembelian, pemberian maupun produksi sendiri dibagi dengan banyaknya anggota rumah tangga dalam rumah tangga tersebut.

TECHNICAL NOTES

Per capita Average Expenditure is the cost spent for all household members consumption during the month, whether from purchasing, giving or own production, divided by the number of household members in the household.

<https://bojonegorokab.bps.go.id>

<https://bojonegorokab.bps.go.id>

**11.1 PENGELUARAN PENDUDUK DAN KONSUMSI MAKANAN/
POPULATION EXPENDITURE AND FOOD CONSUMPTION**

**Tabel
Table**

11.1.1

**Rata-rata Pengeluaran (rupiah) Perkapita Sebulan Menurut Kelompok Barang dan Kuintil Pengeluaran, 2017
Average Spending Percapita (Rp) a month by Group of Goods and Quintile Spending, 2017**

Kelompok Barang	Kuintil Pengeluaran				
	Kuintil 1	Kuintil 2	Kuintil 3	Kuintil 4	Kuintil 5
(1)	(2)	(3)	(4)	(5)	(6)
1. Padi-padian	57.875	62.837	60.113	61.071	57.832
2. Umbi-umbian	789	2.230	3.108	3.714	5.104
3. Ikan/udang/ cumi/kerang	9.810	16.712	24.622	28.776	45.692
4. Daging	4.866	14.763	19.724	28.785	49.714
5. Telur dan susu	9.686	10.324	15.865	20.011	38.493
6. Sayur-sayuran	24.303	34.146	40.575	52.207	60.278
7. Kacang-kacangan	12.075	14.208	14.986	17.861	19.215
8. Buah-buahan	7.401	11.901	17.042	25.556	40.310
9. Minyak dan kelapa	12.019	15.967	14.901	18.307	20.840
10. Bahan minuman	8.357	11.453	14.423	17.004	18.351
11. Bumbu-bumbuan	5.715	7.450	8.852	10.907	11.476
12. Konsumsi lainnya	5.297	7.839	9.295	11.354	12.402
13. Makanan dan minuman jadi	55.975	81.992	116.563	160.400	260.933
14. Rokok dan tembakau	24.241	51.881	56.648	79.811	98.716
Jumlah Makanan	238.410	343.702	416.717	535.763	739.356
15. Perumahan dan fasilitas rumah tangga	61.710	86.103	119.158	161.895	291.062
16. Aneka barang dan jasa	23.390	35.468	53.092	74.092	178.508
17. Pakaian, alas kaki, dan tutup kepala	7.634	11.504	16.052	20.839	42.336
18. Barang tahan lama	3.527	5.743	16.667	30.102	131.188
19. Pajak, pungutan, dan asuransi	15.310	19.711	27.341	32.542	64.725
20. Keperluan pesta dan upacara/kenduri	2.105	2.499	8.810	8.531	44.627
Jumlah Bukan Makanan	113.677	161.027	241.120	328.001	752.446
Jumlah	352.087	504.728	657.836	863.765	1.491.802

Sumber: Badan Pusat Statistik Kabupaten Bojonegoro

Source: Statistical of Bojonegoro Regency

Tabel
Table 11.1.2

Rata-rata Konsumsi Kalori (Kcal) per Kapita Sehari Menurut Kelompok Barang dan Kuintil Pengeluaran, 2017
Average Calorie Consumption (Kcal) Capita a Day by Group of Goods and Quintile Spending, 2017

Kelompok Barang	Kuintil Pengeluaran				
	Kuintil 1	Kuintil 2	Kuintil 3	Kuintil 4	Kuintil 5
(1)	(2)	(3)	(4)	(5)	(6)
1. Padi-padian	910,23	995,72	960,82	1.001,80	866,62
2. Umbi-umbian	16,06	33,94	40,43	50,01	50,10
3. Ikan/udang/cumi/kerang	20,46	29,79	42,54	43,69	57,96
4. Daging	17,28	42,77	54,79	72,59	95,56
5. Telur dan susu	25,23	27,89	39,01	46,02	75,04
6. Sayur-sayuran	33,59	41,43	44,15	50,95	51,29
7. Kacang-kacangan	57,10	69,21	70,90	83,24	98,49
8. Buah-buahan	35,15	41,60	60,27	77,21	91,96
9. Minyak dan kelapa	196,57	270,21	270,63	300,13	325,82
10. Bahan minuman	68,74	94,69	103,73	116,73	110,61
11. Bumbu-bumbuan	19,42	29,25	26,75	32,14	31,43
12. Konsumsi lainnya	38,17	56,56	63,56	67,85	66,20
13. Makanan dan minuman jadi	329,15	398,35	499,52	618,54	769,12
14. Rokok dan tembakau	0,00	0,00	0,00	0,00	0,00
Jumlah	1.767,15	2.131,42	2.277,08	2.560,89	2.690,21

Sumber: Badan Pusat Statistik Kabupaten Bojonegoro

Source: Statistical of Bojonegoro Regency

Tabel
Table 11.1.3

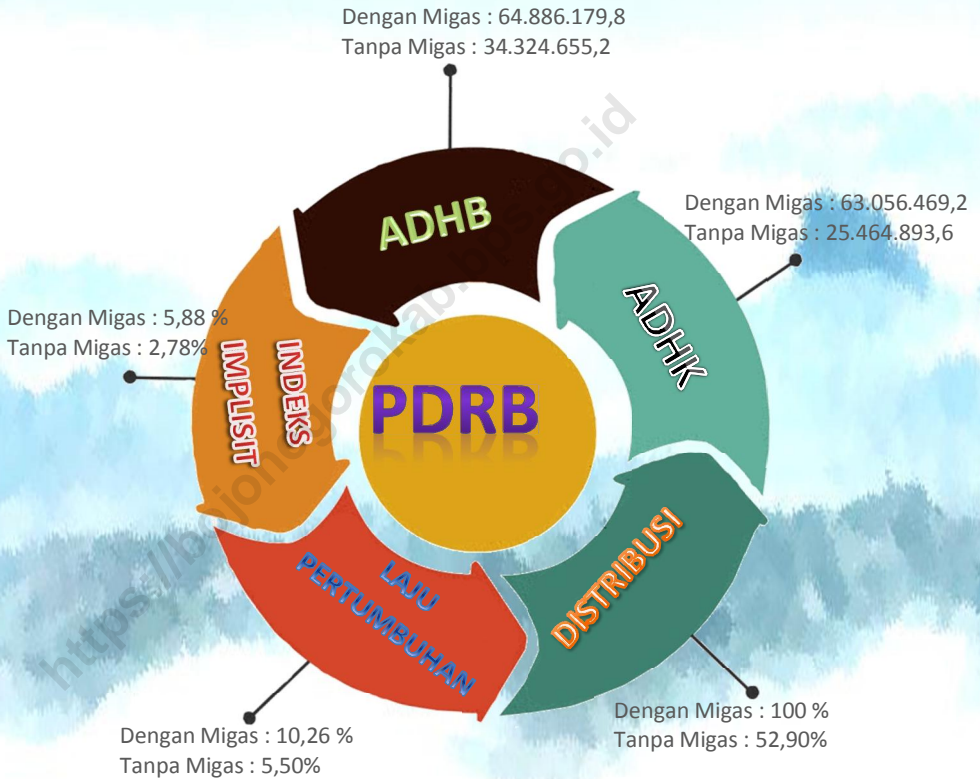
Rata-rata Konsumsi Protein (Gram) perkapita Sehari Menurut Kelompok Barang dan Kuintil Pengeluaran, 2017
Average Protein Consumption (gram) Capita a day by Group of Goods and Quintile Spending, 2017

Kelompok Barang	Kuintil Pengeluaran				
	Kuintil 1	Kuintil 2	Kuintil 3	Kuintil 4	Kuintil 5
(1)	(2)	(3)	(4)	(5)	(6)
1. Padi-padian	21,30	23,27	22,48	23,36	20,25
2. Umbi-umbian	0,12	0,28	0,36	0,41	0,47
3. Ikan/udang/cumi / kerang	3,25	4,90	6,93	7,32	9,64
4. Daging	1,07	2,81	3,60	5,00	6,38
5. Telur dan susu	1,54	1,75	2,31	2,91	4,08
6. Sayur-sayuran	2,02	2,37	2,56	3,04	3,02
7. Kacang-kacangan	5,29	6,28	6,50	7,54	8,55
8. Buah-buahan	0,29	0,38	0,54	0,67	0,92
9. Minyak dan kelapa	0,20	0,24	0,21	0,25	0,23
10. Bahan minuman	0,67	0,88	0,93	1,01	0,98
11. Bumbu-bumbuan	0,80	1,18	1,13	1,35	1,36
12. Konsumsi lainnya	0,73	1,09	1,16	1,25	1,23
13. Makanan dan minuman jadi	8,93	10,12	13,29	16,33	21,29
14. Rokok dan tembakau	0,00	0,00	0,00	0,00	0,00
Jumlah	46,20	55,54	62,01	70,45	78,39

Sumber: Badan Pusat Statistik Kabupaten Bojonegoro

Source: Statistical of Bojonegoro Regency

12. PENDAPATAN REGIONAL/ REGIONAL INCOME



<https://bojonegorokab.bps.go.id>

Penjelasan Teknis

Produk domestik regional bruto (PDRB) menggambarkan kemampuan suatu wilayah untuk menciptakan nilai tambah (output) akibat timbulnya berbagai aktivitas ekonomi pada suatu waktu tertentu. Untuk menyusun pdrb digunakan 2 pendekatan yaitu sektoral dan penggunaan. Keduanya menyajikan komposisi data nilai tambah dirinci menurut sumber kegiatan ekonomi (sektoral) dan menurut komponen penggunaannya. PDRB dari sisi sektoral merupakan penjumlahan dari seluruh komponen nilai tambah bruto yang mampu diciptakan oleh sektor-sektor ekonomi atas berbagai aktivitas produksinya. BPS kabupaten Bojonegoro sampai saat ini baru menghitung PDRB dari sisi sektoral.

Salah satu indikator penting untuk mengetahui kondisi ekonomi di suatu daerah dalam suatu periode tertentu adalah data produk domestik regional bruto (PDRB), baik atas dasar harga berlaku maupun atas dasar harga konstan. PDRB pada dasarnya merupakan jumlah nilai tambah yang dihasilkan oleh seluruh unit usaha dalam suatu daerah tertentu, atau merupakan jumlah nilai barang dan jasa akhir yang dihasilkan oleh seluruh unit ekonomi.

Technical Explanation

The basic measure of the output arising from activity is known as Gross Regional Domestic Bruto (GRDP). To compile these statistics, two approaches have been used, i.e. "production approach" and "expenditure approach". GDRP from production approach is to measure value added produced by various kinds of economic activities in other words, GDRP is the sum of total value added produced by all economics setors (activities) and the way using it. BPS Bojonegoro Regency only compile GDRP by production approach now.

One important indicator to know the economic conditions in a region within a given period is the data Gross Regional Domestic Product (GRDP), both based on current prices and constant prices. GRDP is basically a number of value-added generated by all business units within a certain area, or is the sum of the value of final goods and services produced by all economic units.

GROSS REGIONAL DOMESTIC PRODUCT

Data PDRB yang disajikan adalah data pdrb tahun 2014 – 2016, menurut harga berlaku maupun harga konstan, disajikan pula data pendapatan perkapita yang diwakili oleh besaran PDRB perkapita, dengan migas maupun non migas.

Dalam penyajian PDRB dibedakan atas dasar harga berlaku dan ats dasar harga konstan.

- a. Penyajian atas dasar harga berlaku, semua agregat dinilai atas dasar harga yang berlaku pada tahun penghitungan
- b. Penyajian atas dasar harga konstan, semua agregat dinilai atas dasar harga pada tahun tertentu yang ditetapkan sabagai tahun dasar.

adapun kegunaan dari PDRB antara lain :

- a. Untuk melihat laju pertumbuhan ekonomi daerah baik secara sektoral maupun secara keseluruhan
- b. Mengetahui gambaran struktur perekonomian daerah
- c. Mengetahui potensi ekonomi daerah

GRDP Data presented are data GRDP in 2014 - 2016, according to current prices and constant prices, presented data on the per capita income is represented by the amount of GDP per capita, with oil and gas and non-oil.

GRDP is presented on the base of prevailing price and constant price :

- a. The presentation based on prevailing price, all aggregates are valued on the base of the prevailing price in the present year.*
- b. The presentation based on constant price, all aggregates are valued on the base of the price in a certain year used as basic.*

GRDP is used for :

- a. To see the local development rate both sectoraly and generally,*
- b. To know the illustration of local economic structure,*
- c. To know local economic potential*

- d. Tingkat perubahan harga yang terjadi
- e. Perkembangan pendapatan regional perkapita di Kabupaten Bojonegoro selama satu tahun

d. Level of change in price

e. Development of regional per capita income in Bojonegoro Regency in a year.

<https://bojonegorokab.bps.go.id>

12. Produk Domestik Regional Bruto/ Gross Regional Domestic Product

PDRB Atas Dasar Harga Berlaku, Konstan, Distribusi, Laju
Pertumbuhan, Indeks Implisit, Laju Implisit Menurut Lapangan
Usaha Tahun 2015 – 2017

Tabel
Table 12

GRDP at Current Market Prices , Constant , Distribution , Growth ,
Index Implicit , Implicit rate by Industry 2015 - 2017

TABEL 12.1.1 PDRB ATAS DASAR HARGA BERLAKU MENURUT LAPANGAN USAHA (JUTA RUPIAH)

TABLE 12.1.1 GRDP AT CURRENT MARKET PRICE OF BOJONEGORO REGENCY BY INDUSTRY (MILLION RUPIAH)

Kategori	Uraian	2015*	2016**	2017***
(1)	(2)	(3)	(4)	(5)
A	Pertanian, Kehutanan, dan Perikanan	8 399 150,1	9 012 315,0	9 361 112,7
B	Pertambangan dan Penggalian	20 021 672,7	24 144 504,2	30 755 892,8
C	Industri Pengolahan	3 205 852,6	3 497 063,5	3 892 253,7
D	Pengadaan Listrik dan Gas	12 979,6	13 942,0	16 055,2
E	Pengadaan Air, Pengelolaan Sampah, Limbah dan Daur Ulang	18 377,2	19 785,1	21 100,7
F	Konstruksi	3 883 051,0	4 267 646,1	4 697 180,7
G	Perdagangan Besar dan Eceran; Reparasi Mobil dan Sepeda Motor	4 408 067,8	4 954 470,4	5 513 882,7
H	Transportasi dan Pergudangan	504 487,7	581 709,5	668 909,7
I	Penyediaan Akomodasi dan Makan Minum	453 446,6	524 812,2	588 917,7
J	Informasi dan Komunikasi	2 829 958,0	3 235 468,8	3 620 469,8
K	Jasa Keuangan dan Asuransi	749 935,4	844 755,8	922 437,9
L	Real Estate	597 901,1	653 920,1	726 244,6
M,N	Jasa Perusahaan	73 234,7	81 887,8	91 142,7
O	Administrasi Pemerintahan, Pertahanan dan Jaminan Sosial Wajib	2 180 181,4	2 392 195,4	2 552 790,9
P	Jasa Pendidikan	584 077,7	632 279,8	686 264,8
Q	Jasa Kesehatan dan Kegiatan Sosial	219 707,5	229 189,1	247 776,0
R,S,T,U	Jasa lainnya	464 379,3	495 422,0	523 747,0
PRODUK DOMESTIK REGIONAL BRUTO		48 606 460,5	55 581 366,8	64 886 179,8
PRODUK DOMESTIK REGIONAL BRUTO TANPA MIGAS		28 768 896,6	31 654 949,3	34 324 655,2

GROSS REGIONAL DOMESTIC PRODUCT

TABEL 12.1.2 PDRB ATAS DASAR HARGA KONSTAN MENURUT LAPANGAN USAHA (JUTA RUPIAH)

TABEL 12.1.2 GRDP AT CONSTANT MARKET PRICE OF BOJONEGORO REGENCY BY INDUSTRY (MILLION RUPIAH)

Kategori	Uraian	2015*	2016**	2017***
(1)	(2)	(3)	(4)	(5)
A	Pertanian, Kehutanan, dan Perikanan	5 792 610,3	5 959 895,1	6 023 806,4
B	Pertambangan dan Penggalian	24 023 905,6	33 057 796,2	37 569 546,6
C	Industri Pengolahan	2 630 322,3	2 761 987,1	2 972 165,1
D	Pengadaan Listrik dan Gas	12 758,7	13 114,9	13 599,1
E	Pengadaan Air, Pengelolaan Sampah, Limbah dan Daur Ulang	16 150,2	16 738,1	17 428,9
F	Konstruksi	3 139 341,1	3 260 205,7	3 449 698,7
G	Perdagangan Besar dan Eceran; Reparasi Mobil dan Sepeda Motor	3 864 122,1	4 118 758,9	4 422 134,4
H	Transportasi dan Pergudangan	390 801,9	427 311,2	468 538,7
I	Penyediaan Akomodasi dan Makan Minum	372 638,0	409 102,5	448 908,7
J	Informasi dan Komunikasi	2 747 011,6	3 046 585,3	3 354 915,3
K	Jasa Keuangan dan Asuransi	613 279,8	661 681,9	699 317,7
L	Real Estate	529 556,0	568 425,4	619 048,5
M,N	Jasa Perusahaan	60 289,3	64 907,4	70 056,1
O	Administrasi Pemerintahan, Pertahanan dan Jaminan Sosial Wajib	1 645 666,9	1 718 570,0	1 772 111,8
P	Jasa Pendidikan	480 229,0	506 785,6	536 623,7
Q	Jasa Kesehatan dan Kegiatan Sosial	186 800,5	190 872,7	198 949,5
R,S,T,U	Jasa lainnya	387 322,6	404 635,9	419 620,2
PRODUK DOMESTIK REGIONAL BRUTO		46 892 805,9	57 187 374,0	63 056 469,2
PRODUK DOMESTIK REGIONAL BRUTO TANPA MIGAS		22 858 599,5	24 137 011,2	25 464 893,6

PERBANDINGAN ANTAR KABUPATEN/KOTA

TABEL 12.1.3 DISTRIBUSI PERSENTASE PDRB MENURUT LAPANGAN USAHA (%)

TABEL 12.1.3 PERCENTAGE DISTRIBUTION OF GRDP BY INDUSTRY (%)

Kategori	Uraian	2015*	2016**	2017***
(1)	(2)	(3)	(4)	(5)
A	Pertanian, Kehutanan, dan Perikanan	17,28	16,21	14,43
B	Pertambangan dan Penggalian	41,19	43,44	47,40
C	Industri Pengolahan	6,60	6,29	6,00
D	Pengadaan Listrik dan Gas	0,03	0,03	0,02
E	Pengadaan Air, Pengelolaan Sampah, Limbah dan Daur Ulang	0,04	0,04	0,03
F	Konstruksi	7,99	7,68	7,24
G	Perdagangan Besar dan Eceran; Reparasi Mobil dan Sepeda Motor	9,07	8,91	8,50
H	Transportasi dan Pergudangan	1,04	1,05	1,03
I	Penyediaan Akomodasi dan Makan Minum	0,93	0,94	0,91
J	Informasi dan Komunikasi	5,82	5,82	5,58
K	Jasa Keuangan dan Asuransi	1,54	1,52	1,42
L	Real Estate	1,23	1,18	1,12
M,N	Jasa Perusahaan	0,15	0,15	0,14
O	Administrasi Pemerintahan, Pertahanan dan Jaminan Sosial Wajib	4,49	4,30	3,93
P	Jasa Pendidikan	1,20	1,14	1,06
Q	Jasa Kesehatan dan Kegiatan Sosial	0,45	0,41	0,38
R,S,T,U	Jasa lainnya	0,96	0,89	0,81
PRODUK DOMESTIK REGIONAL BRUTO		100,00	100,00	100,00
PRODUK DOMESTIK REGIONAL BRUTO TANPA MIGAS		59,19	56,95	52,90

GROSS REGIONAL DOMESTIC PRODUCT

TABEL 12.1.4 LAJU PERTUMBUHAN PDRB MENURUT LAPANGAN USAHA (%)
 TABLE 12.1.4 DEVELOPMENT INDEX GRDP BY INDUSTRY (%)

Kategori	Uraian	2015*	2016**	2017***
(1)	(2)	(3)	(4)	(5)
A	Pertanian, Kehutanan, dan Perikanan	3,25	2,89	1,07
B	Pertambangan dan Penggalian	31,30	37,60	13,65
C	Industri Pengolahan	5,17	5,01	7,61
D	Pengadaan Listrik dan Gas	2,29	2,79	3,69
E	Pengadaan Air, Pengelolaan Sampah, Limbah dan Daur Ulang	3,74	3,64	4,13
F	Konstruksi	3,63	3,85	5,81
G	Perdagangan Besar dan Eceran; Reparasi Mobil dan Sepeda Motor	6,99	6,59	7,37
H	Transportasi dan Pergudangan	9,23	9,34	9,65
I	Penyediaan Akomodasi dan Makan Minum	10,65	9,79	9,73
J	Informasi dan Komunikasi	10,89	10,91	10,12
K	Jasa Keuangan dan Asuransi	8,37	7,89	5,69
L	Real Estate	7,21	7,34	8,91
M,N	Jasa Perusahaan	7,62	7,66	7,93
O	Administrasi Pemerintahan, Pertahanan dan Jaminan Sosial Wajib	5,00	4,43	3,12
P	Jasa Pendidikan	5,89	5,53	5,89
Q	Jasa Kesehatan dan Kegiatan Sosial	4,21	2,18	4,23
R,S,T,U	Jasa lainnya	4,65	4,47	3,70
PRODUK DOMESTIK REGIONAL BRUTO		17,42	21,95	10,26
PRODUK DOMESTIK REGIONAL BRUTO TANPA MIGAS		5,70	5,59	5,50

PERBANDINGAN ANTAR KABUPATEN/KOTA

TABEL 12.1.5 LAJU PERTUMBUHAN INDEKS IMPLISIT PDRB MENURUT LAPANGAN USAHA (%)

TABEL 12.1.5 INDEKS GRDP IMPLICIT BY INDUSTRY (%)

Kategori	Uraian	2015*	2016**	2017***
(1)	(2)	(3)	(4)	(5)
A	Pertanian, Kehutanan, dan Perikanan	6,88	4,29	2,77
B	Pertambangan dan Penggalian	- 37,82	- 12,36	12,09
C	Industri Pengolahan	3,23	3,88	3,43
D	Pengadaan Listrik dan Gas	5,18	4,50	11,06
E	Pengadaan Air, Pengelolaan Sampah, Limbah dan Daur Ulang	2,90	3,88	2,42
F	Konstruksi	3,24	5,83	4,02
G	Perdagangan Besar dan Eceran; Reparasi Mobil dan Sepeda Motor	2,88	5,45	3,66
H	Transportasi dan Pergudangan	6,84	5,46	4,87
I	Penyediaan Akomodasi dan Makan Minum	3,21	5,42	2,26
J	Informasi dan Komunikasi	0,18	3,09	1,62
K	Jasa Keuangan dan Asuransi	4,81	4,40	3,32
L	Real Estate	0,41	1,89	1,98
M,N	Jasa Perusahaan	2,69	3,86	3,12
O	Administrasi Pemerintahan, Pertahanan dan Jaminan Sosial Wajib	5,21	5,07	3,49
P	Jasa Pendidikan	3,87	2,58	2,50
Q	Jasa Kesehatan dan Kegiatan Sosial	4,18	2,09	3,72
R,S,T,U	Jasa lainnya	6,28	2,12	1,94
PRODUK DOMESTIK REGIONAL BRUTO		- 18,09	- 6,23	5,88
PRODUK DOMESTIK REGIONAL BRUTO TANPA MIGAS		4,06	4,20	2,78

*) Data sementara

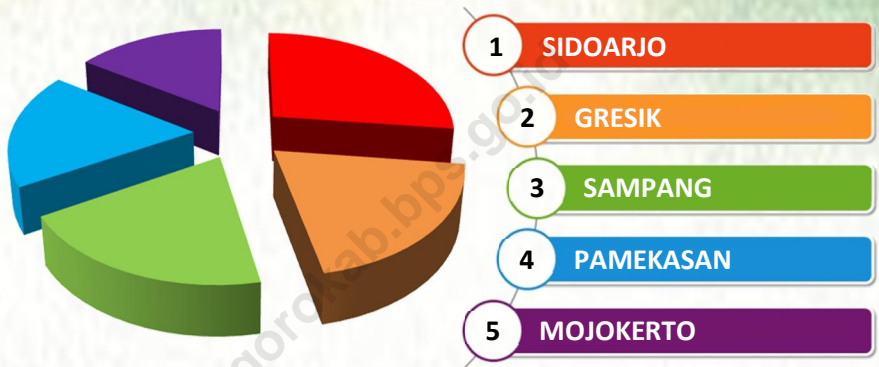
**) Data sangat sementara

Sumber : BPS Kabupaten Bojonegoro

Source : *Statistical Of Bojonegoro Regency*

13. PERBANDINGAN ANTAR KABUPATEN/KOTA / REGENCY/MUNICIPAL COMPARISON

5 KABUPATEN DI PROVINSI JAWA TIMUR DENGAN LAJU PERTUMBUHAN PENDUDUK TERTINGGI 2017



5 KABUPATEN TERLUAS DI JAWA TIMUR



PERBANDINGAN ANTAR KABUPATEN/KOTA

Penjelasan Teknis

Kabupaten Bojonegoro merupakan salah satu Kabupaten dengan luas wilayah mencapai 2.198 Km², dan merupakan salah satu Kabupaten terluas di Jawa Timur.

Kabupaten Terluas ada di Kabupaten Banyuwangi seluas 5.782 Km², Kabupaten Malang seluas 3.530 Km², diikuti Kabupaten Jember seluas 3.092 Km² dan Kabupaten Bojonegoro.

Technical Explanation

Bojonegoro Regency is one Regency with area of 2.198 Km² and is one of the largest regencies in east Java

The Widest Regency is in Banyuwangi Regency of 5.782 Km², Malang Regency of 3.530 Km², Followed by Jember Regency Covering 3.092 Km² and Bojonegoro Regency

<https://bojonegorokab.bps.go.id>

13.1 PERBANDINGAN ANTAR KABUPATEN/KOTA REGENCY/MUNICIPAL COMPARISON

Tabel 13.1.1 **Jumlah Penduduk Menurut Kabupaten/Kota di Provinsi Jawa Timur (ribu), 2014 - 2017**
Table 13.1.1 **Population by Regency/Municipality in Jawa Timur Province (thousand), 2014-2017**

Kabupaten/Kota Regency/Municipality	2014	2015	2016	2017
(1)	(2)	(3)	(4)	(5)
Kabupaten/Regency				
1. Pacitan	549.48	550.99	552.31	553.39
2. Ponorogo	865.81	867.39	868.81	869.89
3. Trenggalek	686.78	689.20	691.30	693.10
4. Tulungagung	1 015.97	1 021.19	1 026.10	1 030.79
5. Blitar	1 140.79	1 145.40	1 149.71	1 153.80
6. Kediri	1 538.93	1 546.88	1 554.39	1 561.39
7. Malang	2 527.09	2 544.32	2 560.68	2 576.60
8. Lumajang	1 026.38	1 030.19	1 033.70	1 036.82
9. Jember	2 394.61	2 407.12	2 419.00	2 430.19
10. Banyuwangi	1 588.08	1 594.08	1 599.81	1 604.90
11. Bondowoso	756.99	761.21	765.09	768.91
12. Situbondo	666.01	669.71	673.28	676.70
13. Probolinggo	1 132.69	1 140.48	1 148.01	1 155.21
14. Pasuruan	1 569.51	1 581.79	1 593.68	1 605.31
15. Sidoarjo	2 083.92	2 117.28	2 150.48	2 183.68
16. Mojokerto	1 070.49	1 080.39	1 090.08	1 099.50
17. Jombang	1 234.50	1 240.99	1 247.30	1 253.08
18. Nganjuk	1 037.72	1 041.72	1 045.38	1 048.80
19. Madiun	673.99	676.09	677.99	679.89
20. Magetan	626.61	627.41	627.98	628.61
21. Ngawi	827.83	828.78	829.48	829.90
22. Bojonegoro	1 232.39	1 236.61	1 240.38	1 243.91
23. Tuban	1 147.10	1 152.92	1 158.37	1 163.61
24. Lamongan	1 187.08	1 187.80	1 188.19	1 188.48
25. Gresik	1 241.61	1 256.31	1 270.70	1 285.02
26. Bangkalan	945.82	954.31	962.77	970.89
27. Sampang	925.91	936.80	947.61	958.08
28. Pamekasan	836.22	845.31	854.19	863.00
29. Sumenep	1 067.20	1 072.11	1 076.81	1 081.20
Kota/Municipality				
71. Kediri	278.07	280.00	281.98	284.00
72. Blitar	136.90	137.91	139.12	140.00
73. Malang	845.97	851.30	856.41	861.41
74. Probolinggo	226.78	229.01	231.11	233.12
75. Pasuruan	193.33	194.82	196.20	197.70
76. Mojokerto	124.72	125.71	126.40	127.28
77. Madiun	174.37	175.00	175.61	176.10
78. Surabaya	2 833.92	2 848.58	2 862.41	2 874.70
79. Batu	198.61	200.49	202.32	204.00
Jumlah/Total	38 610.20	38 847.56	39 075.15	39 292.97

Sumber: BPS Provinsi Jawa Timur
Source: BPS-Statistics of Jawa Timur Province

REGENCY / MUNICIPAL COMPARISON

Laju Pertumbuhan PDRB Atas Dasar Harga Konstan 2010 Menurut Kabupaten/Kota di Provinsi Jawa Timur (persen), 2014–2017

Tabel
Table 13.1.2

Growth Rate of GRDP at 2010 Constant Market Prices by Regency/Municipality in Jawa Timur Province (percent), 2014–2017

Kabupaten/Kota Regency/Municipality		2014	2015	2016	2017
(1)		(2)	(3)	(4)	(5)
Kabupaten/Regency					
1.	Pacitan	5.21	5.10	5.21	4.98
2.	Ponorogo	5.21	5.25	5.29	5.10
3.	Trenggalek	5.28	5.03	5.00	5.02
4.	Tulungagung	5.46	4.99	5.02	5.08
5.	Blitar	5.02	5.06	5.08	5.07
6.	Kediri	5.32	4.88	5.02	4.90
7.	Malang	6.01	5.27	5.30	5.43
8.	Lumajang	5.32	4.62	4.70	5.05
9.	Jember	6.21	5.36	5.23	5.11
10.	Banyuwangi	5.72	6.01	5.38	5.45
11.	Bondowoso	5.05	4.95	4.97	5.03
12.	Situbondo	5.79	4.86	5.00	5.07
13.	Probolinggo	4.90	4.76	4.77	4.46
14.	Pasuruan	6.74	5.38	5.44	5.72
15.	Sidoarjo	6.44	5.24	5.51	5.80
16.	Mojoekerto	6.45	5.65	5.49	5.74
17.	Jombang	5.42	5.36	5.40	5.36
18.	Nganjuk	5.10	5.18	5.29	5.26
19.	Madiun	5.34	5.26	5.27	5.42
20.	Magetan	5.10	5.17	5.31	5.09
21.	Ngawi	5.82	5.08	5.21	5.07
22.	Bojonegoro	2.29	17.42	21.95	10.26
23.	Tuban	5.47	4.89	4.90	5.00
24.	Lamongan	6.30	5.77	5.86	5.52
25.	Gresik	7.04	6.61	5.49	5.83
26.	Bangkalan	7.19	-2.66	0.66	3.53
27.	Sampang	0.08	2.08	6.17	4.69
28.	Pamekasan	5.62	5.32	5.35	5.04
29.	Sumenep	6.23	1.27	2.58	2.86
Kota/Municipality					
71.	Kediri	5.85	5.36	5.54	5.14
72.	Blitar	5.88	5.68	5.76	5.78
73.	Malang	5.80	5.61	5.61	5.69
74.	Probolinggo	5.93	5.86	5.88	5.88
75.	Pasuruan	5.70	5.53	5.46	5.47
76.	Mojoekerto	5.83	5.74	5.77	5.65
77.	Madiun	6.62	6.15	5.90	5.93
78.	Surabaya	6.96	5.97	6.00	6.13
79.	Batu	6.90	6.69	6.61	6.56
Jumlah/Total		5.86	5.44	5.57	5.45

Sumber: BPS Provinsi Jawa Timur
Source: BPS–Statistics of Jawa Timur Province

PERBANDINGAN ANTAR KABUPATEN/KOTA

Tabel

Indeks Pembangunan Manusia Menurut Kabupaten/Kota di Provinsi Jawa Timur, 2014 - 2017

13.1.3

Table

Human Development Index by Regency/Municipality in Jawa Timur Province, 2014 - 2017

Kabupaten/Kota Regency/Municipality	2014	2015	2016	2017
(1)	(2)	(3)	(4)	(5)
Kabupaten/Regency				
1. Pacitan	63.81	64.92	65.74	66.51
2. Ponorogo	67.40	68.16	68.93	69.26
3. Trenggalek	66.16	67.25	67.78	68.10
4. Tulungagung	69.49	70.07	70.82	71.24
5. Blitar	66.88	68.13	68.88	69.33
6. Kediri	68.44	68.91	69.87	70.47
7. Malang	65.59	66.63	67.51	68.47
8. Lumajang	62.33	63.02	63.74	64.23
9. Jember	62.64	63.04	64.01	64.96
10. Banyuwangi	67.31	68.08	69.00	69.64
11. Bondowoso	63.43	63.95	64.52	64.75
12. Situbondo	63.91	64.53	65.08	65.68
13. Probolinggo	63.04	63.83	64.12	64.28
14. Pasuruan	64.35	65.04	65.71	66.69
15. Sidoarjo	76.78	77.43	78.17	78.70
16. Mojokerto	70.22	70.85	71.38	72.36
17. Jombang	69.07	69.59	70.03	70.88
18. Nganjuk	69.59	69.90	70.50	70.69
19. Madiun	68.60	69.39	69.67	70.27
20. Magetan	70.29	71.39	71.94	72.60
21. Ngawi	67.78	68.32	68.96	69.27
22. Bojonegoro	65.27	66.17	66.73	67.28
23. Tuban	64.58	65.52	66.19	66.77
24. Lamongan	69.42	69.84	70.34	71.11
25. Gresik	72.84	73.57	74.46	74.84
26. Bangkalan	60.71	61.49	62.06	62.30
27. Sampang	56.98	58.18	59.09	59.90
28. Pamekasan	62.66	63.10	63.98	64.93
29. Sumenep	61.43	62.38	63.42	64.28
Kota/Municipality				
71. Kediri	74.62	75.67	76.33	77.13
72. Blitar	75.26	76.00	76.71	77.10
73. Malang	78.96	80.05	80.46	80.65
74. Probolinggo	70.49	71.01	71.50	72.09
75. Pasuruan	73.23	73.78	74.11	74.39
76. Mojokerto	75.04	75.54	76.38	76.77
77. Madiun	78.81	79.48	80.01	80.13
78. Surabaya	78.87	79.47	80.38	81.07
79. Batu	71.89	72.62	73.57	74.26
Jumlah/Total	68.14	68.95	69.74	70.27

Sumber: BPS Provinsi Jawa Timur

Source: BPS-Statistics of Jawa Timur Province

REGENCY / MUNICIPAL COMPARISON

Tabel 13.1.4 **Produk Domestik Regional Bruto Atas Dasar Harga Berlaku Menurut Kabupaten/Kota di Provinsi Jawa Timur (miliar rupiah), 2014–2017**
Table **Gross Regional Domestic Product at Current Market Prices by Regency/Municipality in Jawa Timur Province (billion rupiahs), 2014–2017**

Kabupaten/Kota Regency/Municipality	2014	2015	2016*	2017**
(1)	(2)	(3)	(4)	(5)
Kabupaten/Regency				
1. Pacitan	10 492.19	11 590.63	12 767.11	13 810.32
2. Ponorogo	13 394.07	14 916.03	16 419.19	17 760.42
3. Trenggalek	12 297.00	13 634.75	14 915.82	16 116.65
4. Tulungagung	25 780.59	28 415.30	31 126.13	33 740.18
5. Blitar	24 140.62	26 779.69	29 335.58	31 654.91
6. Kediri	27 755.23	30 497.51	33 212.39	35 870.64
7. Malang	65 930.89	73 841.93	81 785.43	89 180.19
8. Lumajang	21 983.12	24 417.11	26 652.84	28 703.89
9. Jember	50 602.10	56 377.37	62 513.68	67 476.07
10. Banyuwangi	53 371.20	60 179.29	66 348.47	72 245.72
11. Bondowoso	13 075.13	14 485.61	15 862.63	17 156.69
12. Situbondo	13 338.82	14 795.65	16 280.76	17 545.02
13. Probolinggo	23 157.98	25 688.56	28 069.42	29 993.67
14. Pasuruan	94 881.63	104 778.42	114 882.79	124 979.82
15. Sidoarjo	131 645.83	146 080.89	160 020.65	174 280.09
16. Mojokerto	53 203.57	59 184.93	65 115.83	70 863.23
17. Jombang	26 339.07	29 147.97	31 983.12	34 940.03
18. Nganjuk	17 243.82	19 122.24	21 113.91	22 892.07
19. Madiun	12 532.05	13 901.45	15 226.95	16 417.72
20. Magetan	12 564.00	13 880.13	15 196.42	16 343.37
21. Ngawi	13 311.84	14 994.50	16 529.85	17 810.62
22. Bojonegoro	50 533.94	48 606.46	55 581.37	64 886.18
23. Tuban	43 801.54	48 137.74	52 307.24	56 501.07
24. Lamongan	25 704.52	28 746.24	31 707.26	34 370.51
25. Gresik	93 797.71	100 723.79	107 876.58	118 624.23
26. Bangkalan	21 708.65	19 198.94	20 134.40	21 674.59
27. Sampang	14 628.28	14 697.25	16 244.98	17 707.28
28. Pamekasan	11 067.05	12 299.30	13 528.03	14 640.58
29. Sumenep	28 311.40	27 156.11	28 971.14	30 578.65
Kota/Municipality				
71. Kediri	87 704.15	95 865.24	106 396.45	116 060.22
72. Blitar	4 354.28	4 819.13	5 331.29	5 802.36
73. Malang	46 563.21	51 824.39	57 170.60	62 359.30
74. Probolinggo	7 260.72	8 072.10	8 888.11	9 680.04
75. Pasuruan	5 346.07	5 949.43	6 559.01	7 125.19
76. Mojokerto	4 427.10	4 881.58	5 370.37	5 848.23
77. Madiun	9 214.10	10 192.07	11 184.11	12 140.20
78. Surabaya	365 350.94	406 231.68	451 383.24	495 043.30
79. Batu	10 259.71	11 510.38	12 901.68	14 351.47
Jumlah/Total	1 537 947.63	1 691 477.06	1 857 597.68	2 019 199.66

Sumber: BPS Provinsi Jawa Timur
 Source: BPS–Statistics of Jawa Timur Province

PERBANDINGAN ANTAR KABUPATEN/KOTA

Tabel

13.1.5

Produk Domestik Regional Bruto Atas Dasar Harga Konstan 2010 Menurut Kabupaten/Kota di Provinsi Jawa Timur (miliar rupiah), 2014–2017

Table

Gross Regional Domestic Product at 2010 Constant Market Prices by Regency/Municipality in Jawa Timur Province (billion rupiahs), 2014–2017

Kabupaten/Kota Regency/Municipality	2014	2015	2016*	2017**
(1)	(2)	(3)	(4)	(5)
Kabupaten/Regency				
1. Pacitan	8 582.20	9 019.54	9 489.69	9 962.50
2. Ponorogo	11 104.54	11 687.87	12 305.65	12 933.45
3. Trenggalek	9 998.53	10 501.58	11 026.55	11 579.86
4. Tulungagung	21 265.19	22 326.62	23 446.44	24 637.36
5. Blitar	19 920.16	20 928.47	21 991.43	23 107.48
6. Kediri	22 889.97	24 007.72	25 211.90	26 446.17
7. Malang	52 550.42	55 317.82	58 247.34	61 408.93
8. Lumajang	17 851.86	18 676.95	19 555.17	20 542.93
9. Jember	41 971.68	44 222.56	46 533.56	48 912.96
10. Banyuwangi	42 005.65	44 529.93	46 924.58	49 480.44
11. Bondowoso	10 652.44	11 179.62	11 735.59	12 325.66
12. Situbondo	10 572.37	11 086.48	11 640.76	12 230.46
13. Probolinggo	18 682.21	19 570.99	20 504.09	21 418.25
14. Pasuruan	80 105.37	84 415.72	89 011.18	94 101.98
15. Sidoarjo	106 434.28	112 012.86	118 179.19	125 039.06
16. Mojokerto	44 292.00	46 792.33	49 360.59	52 192.83
17. Jombang	21 793.19	22 960.25	24 199.07	25 497.00
18. Nganjuk	14 142.88	14 875.35	15 661.81	16 485.62
19. Madiun	10 169.72	10 704.87	11 268.90	11 879.34
20. Magetan	10 291.68	10 823.92	11 398.13	11 978.06
21. Ngawi	10 680.98	11 223.12	11 807.56	12 406.43
22. Bojonegoro	39 934.83	46 892.81	57 187.37	63 056.47
23. Tuban	35 519.92	37 256.03	39 081.76	41 037.71
24. Lamongan	21 099.94	22 316.88	23 623.79	24 927.95
25. Gresik	76 336.05	81 380.44	85 850.11	90 855.60
26. Bangkalan	17 369.23	16 906.84	17 018.65	17 618.60
27. Sampang	11 632.93	11 874.48	12 606.81	13 197.67
28. Pamekasan	8 846.16	9 316.86	9 815.77	10 310.24
29. Sumenep	21 476.94	21 750.58	22 311.69	22 949.70
Kota/Municipality				
71. Kediri	69 232.89	72 945.53	76 988.36	80 946.16
72. Blitar	3 649.65	3 856.91	4 079.26	4 315.01
73. Malang	39 724.70	41 952.13	44 303.90	46 824.75
74. Probolinggo	6 261.89	6 628.75	7 018.29	7 430.62
75. Pasuruan	4 561.26	4 813.31	5 076.35	5 354.09
76. Mojokerto	3 774.64	3 991.37	4 221.83	4 460.44
77. Madiun	7 965.27	8 455.44	8 954.70	9 486.14
78. Surabaya	305 947.58	324 215.17	343 652.60	364 714.82
79. Batu	8 572.13	9 145.95	9 750.91	10 390.84
Jumlah/Total	1 262 684.50	1 331 376.10	1 405 561.04	1 482 147.59

Sumber: BPS Provinsi Jawa Timur

Source: BPS–Statistics of Jawa Timur Province

REGENCY / MUNICIPAL COMPARISON

Tabel
13.1.6
Produk Domestik Regional Bruto Perkapita Atas Dasar Harga Konstan 2010 Menurut Kabupaten/Kota di Provinsi Jawa Timur (Ribu Rupiah), 2014–2017

Table
Per Capita Gross Regional Domestic Product at 2010 Constant Market Prices by Regency/Municipality in Jawa Timur Province (Thousand Rupiahs), 2014-2017

Kabupaten/Kota Regency/Municipality	2014	2015	2016*	2017**
(1)	(2)	(3)	(4)	(5)
Kabupaten/Regency				
1. Pacitan	15 618.20	16 369.40	17 182.13	18 002.36
2. Ponorogo	12 825.75	13 474.60	14 163.96	14 867.74
3. Trenggalek	14 558.14	15 237.34	15 950.45	16 707.34
4. Tulungagung	20 930.31	21 863.13	22 850.05	23 901.21
5. Blitar	17 461.57	18 271.76	19 127.97	20 027.29
6. Kediri	14 874.24	15 519.89	16 219.70	16 937.48
7. Malang	20 794.75	21 741.86	22 746.65	23 833.32
8. Lumajang	17 392.69	18 129.44	18 917.64	19 813.78
9. Jember	17 527.64	18 371.72	19 236.69	20 127.13
10. Banyuwangi	26 450.26	27 934.21	29 331.53	30 830.86
11. Bondowoso	14 071.91	14 686.84	15 338.63	16 030.26
12. Situbondo	15 874.44	16 554.40	17 289.11	18 073.68
13. Probolinggo	16 493.52	17 160.01	17 860.70	18 540.73
14. Pasuruan	51 038.79	53 366.87	55 851.90	58 619.56
15. Sidoarjo	51 074.56	52 903.63	54 954.28	57 260.18
16. Mojokerto	41 375.05	43 310.19	45 280.79	47 469.61
17. Jombang	17 653.46	18 501.41	19 401.16	20 347.14
18. Nganjuk	13 629.06	14 279.88	14 981.65	15 718.56
19. Madiun	15 088.61	15 833.27	16 620.79	17 454.21
20. Magetan	16 424.65	17 252.02	18 149.89	19 049.07
21. Ngawi	12 902.85	13 541.40	14 234.55	14 949.31
22. Bojonegoro	32 404.11	37 920.76	46 103.98	50 692.56
23. Tuban	30 964.97	32 315.06	33 737.70	35 267.88
24. Lamongan	17 774.36	18 788.41	19 882.00	20 974.30
25. Gresik	61 482.00	64 777.87	67 561.27	70 704.75
26. Bangkalan	18 364.59	17 716.49	17 676.20	18 146.67
27. Sampang	12 563.91	12 675.58	13 303.94	13 774.84
28. Pamekasan	10 579.00	11 021.95	11 491.19	11 946.98
29. Sumenep	20 124.57	20 287.82	20 720.37	21 226.13
Kota/Municipality				
71. Kediri	248 949.62	260 519.74	273 008.39	285 021.70
72. Blitar	26 659.24	27 968.88	29 326.09	30 821.53
73. Malang	46 955.91	49 280.07	51 732.72	54 358.89
74. Probolinggo	27 609.73	28 946.53	30 369.06	31 877.37
75. Pasuruan	23 596.81	24 708.98	25 873.36	27 081.88
76. Mojokerto	30 269.80	31 753.18	33 400.53	35 038.84
77. Madiun	45 672.41	48 316.78	50 994.86	53 867.90
78. Surabaya	107 959.91	113 815.62	120 057.50	126 870.57
79. Batu	43 162.79	45 615.70	48 200.24	50 935.51
Jumlah/Total	32 703.39	34 271.77	35 970.58	37 719.53

Sumber: BPS Provinsi Jawa Timur

Source: BPS–Statistics of Jawa Timur Province

PERBANDINGAN ANTAR KABUPATEN/KOTA

Tabel **13.1.7** **Produk Domestik Regional Bruto Perkapita Atas Dasar Harga Berlaku Menurut Kabupaten/Kota di Provinsi Jawa Timur (Ribu Rupiah), 2014–2017**
Table **Per Capita Gross Regional Domestic Product at Current Market Prices by Regency/Municipality in Jawa Timur Province (Thousand Rupiahs), 2014-2017**

Kabupaten/Kota Regency/Municipality		2014	2015	2016*	2017**
(1)		(2)	(3)	(4)	(5)
Kabupaten/Regency					
1.	Pacitan	19 094.06	21 035.63	23 116.25	24 955.41
2.	Ponorogo	15 470.16	17 196.26	18 898.69	20 416.62
3.	Trenggalek	17 904.78	19 783.45	21 576.47	23 253.00
4.	Tulungagung	25 374.60	27 825.40	30 334.41	32 732.03
5.	Blitar	21 161.13	23 380.20	25 515.86	27 435.35
6.	Kediri	18 035.76	19 715.25	21 366.69	22 973.38
7.	Malang	26 089.55	29 022.49	31 938.70	34 611.58
8.	Lumajang	21 417.69	23 701.33	25 783.92	27 685.08
9.	Jember	21 131.75	23 421.28	25 842.78	27 765.65
10.	Banyuwangi	33 606.95	37 751.27	41 472.98	45 015.71
11.	Bondowoso	17 272.30	19 029.96	20 732.75	22 313.29
12.	Situbondo	20 028.26	22 092.96	24 180.54	25 927.32
13.	Probolinggo	20 444.94	22 523.95	24 450.71	25 964.05
14.	Pasuruan	60 453.41	66 239.99	72 085.58	77 854.50
15.	Sidoarjo	63 172.81	68 993.95	74 410.91	79 809.54
16.	Mojokerto	49 699.74	54 780.58	59 733.81	64 450.41
17.	Jombang	21 335.82	23 487.48	25 641.88	27 882.87
18.	Nganjuk	16 617.34	18 356.76	20 196.97	21 826.91
19.	Madiun	18 593.55	20 561.24	22 458.63	24 122.42
20.	Magetan	20 051.07	22 123.25	24 198.12	25 991.36
21.	Ngawi	16 080.99	18 091.81	19 927.48	21 461.16
22.	Bojonegoro	41 004.50	39 306.53	44 809.23	52 163.50
23.	Tuban	38 184.59	41 753.61	45 154.73	48 557.12
24.	Lamongan	21 653.20	24 201.25	26 685.12	28 919.23
25.	Gresik	75 545.83	80 174.95	84 895.40	92 314.58
26.	Bangkalan	22 952.68	20 118.35	20 912.34	22 324.23
27.	Sampang	15 798.98	15 688.78	17 143.29	18 481.67
28.	Pamekasan	13 234.93	14 550.21	15 837.08	16 964.75
29.	Sumenep	26 528.67	25 329.83	26 904.85	28 282.14
Kota/Municipality					
71.	Kediri	315 369.12	342 375.87	377 292.38	408 662.74
72.	Blitar	31 806.31	34 946.54	38 327.01	41 445.46
73.	Malang	55 039.26	60 876.77	66 756.89	72 392.97
74.	Probolinggo	32 013.76	35 249.36	38 460.03	41 527.39
75.	Pasuruan	27 656.87	30 541.23	33 430.22	36 040.41
76.	Mojokerto	35 502.00	38 835.16	42 487.08	45 940.57
77.	Madiun	52 833.15	58 240.39	63 690.83	68 939.24
78.	Surabaya	128 921.61	142 607.49	157 693.98	172 206.94
79.	Batu	51 660.17	57 408.36	63 774.97	70 350.32
Jumlah/Total		39 832.68	43 541.35	47 538.92	51 387.10

Sumber: BPS Provinsi Jawa Timur
 Source: BPS-Statistics of Jawa Timur Province

DATA

MENCERDASKAN BANGSA

Enlighten The Nation



**BADAN PUSAT STATISTIK
KABUPATEN BOJONEGORO**

BPS-Statistics of Bojonegoro Regency

Jl. Sawunggaling No.62 Telp. (0353)881080 Bojonegoro 62116

Homepage:<http://www.bojonegorokab.bps.go.id> E-mail:bps3522@bps.go.id