

# Kabupaten

# MALUKU TENGAH DALAM ANGKA

*Maluku Tengah Regency in Figures*

2020



**BADAN PUSAT STATISTIK  
KABUPATEN MALUKU TENGAH**  
*Statistics of Maluku Tengah Regency*



Kabupaten

# MALUKU TENGAH DALAM ANGKA

*Maluku Tengah Regency in Figures*

2020



**KABUPATEN MALUKU TENGAH DALAM ANGKA**  
**Maluku Tengah Regency in Figures**  
**2020**

No. Publikasi/Publication Number: 81030.2002  
Katalog/Catalog: 1102001.8103  
ISSN / ISSN : 0215-6954

Ukuran Buku/Book Size: 14,8 cm x 21 cm  
Jumlah Halaman/Number of Pages: xxx+ 243 halaman /pages

Naskah/Manuscript:  
Badan Pusat Statistik Kabupaten Maluku Tengah  
BPS-Statistics of Maluku Tengah Regency

Gambar Kover oleh/Cover Designed by:  
Badan Pusat Statistik Kabupaten Maluku Tengah  
BPS-Statistics of Maluku Tengah Regency

Ilustrasi Gambar/Image Illustration:  
Icon by Freepik and Flaticon

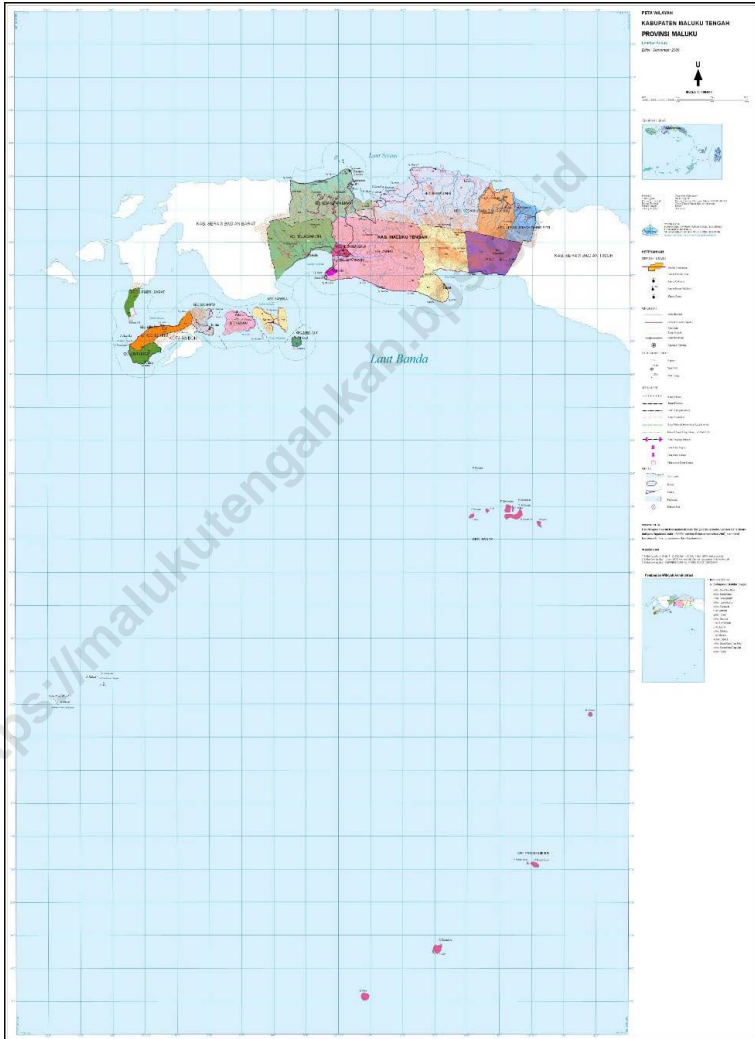
Diterbitkan oleh/Published by:  
© BPS Kabupaten Maluku Tengah/BPS-Statistics of Maluku Tengah Regency

Dicetak oleh/Printed by:  
Toko Cahaya Purnama/Cahaya purnama Store

Dilarang mengumumkan, mendistribusikan, mengomunikasikan, dan/atau menggandakan sebagian atau seluruh isi buku ini untuk tujuan komersial tanpa izin tertulis dari Badan Pusat Statistik  
Prohibited to announce, distribute, communicate, and/or copy part or all of this book for commercial purpose without permission from BPS-Statistics Indonesia

# PETA WILAYAH KABUPATEN MALUKU TENGAH

## MAP OF MALUKU TENGAH REGENCY





**KEPALA BPS KABUPATEN MALUKU TENGAH**  
**CHIEF STATISTICIAN OF MALUKU TENGAH REGENCY**



**IR. INGLIS YOSTIEN PATTIPEILOHY**







## KATA PENGANTAR

Kabupaten Maluku Tengah Dalam Angka 2020 merupakan publikasi tahunan yang diterbitkan oleh BPS Kabupaten Maluku Tengah yang menyajikan beragam jenis data yang bersumber dari BPS dan instansi lain. Publikasi ini memuat gambaran umum tentang keadaan Geografi dan Iklim, Pemerintahan, Kependudukan dan Ketenagakerjaan, Sosial, Pertanian, Industri, Perdagangan, Hotel dan Pariwisata, Transportasi dan Komunikasi, Keuangan Daerah dan Harga, Pengeluaran Penduduk dan Konsumsi Makanan, Pendapatan Regional, dan Perbandingan Antar Kabupaten/Kota/Kecamatan.

Publikasi ini dapat terwujud berkat kerja sama dan partisipasi dari berbagai pihak baik instansi pemerintah maupun swasta. Kepada semua pihak yang telah memberikan kontribusi, kami sampaikan penghargaan dan terima kasih.

Walaupun publikasi ini telah disiapkan sebaik-baiknya, disadari masih ada kekurangan dan kesalahan, namun diharapkan dapat membantu melengkapi penyusunan rencana pembangunan di Kabupaten Maluku Tengah. Untuk perbaikan publikasi ini, tanggapan dan saran yang bersifat konstruktif dari para pemakai sangat diharapkan.

Semoga publikasi ini bermanfaat.

Masohi , April 2020  
Kepala BPS Kabupaten  
Maluku Tengah

**IR. INGLIS YOSTIEN PATTIPEILOHY**



## **PREFACE**

*Central Maluku Regency in Figures 2020 is an annual publication published by BPS Central Maluku Regency which presents various types of data sourced from BPS and other agencies. This publication contains a general description of the state of Geography and Climate, Government, Population and Employment, Social, Agriculture, Industry, Trade, Hotel and Tourism, Transportation and Communication, Regional Finance and Prices, Population Expenditures and Food Consumption, Regional Revenues, and Comparisons Between Regency / City / District.*

*This publication can be realized thanks to the cooperation and participation of various parties, both government and private agencies. To all those who have contributed, we extend our appreciation and thanks.*

*Although this publication has been well prepared, it is acknowledged that there are still shortcomings and mistakes, but hopefully it can help to equip compilation of development planning in this regency. Comments and constructive suggestions for the improvement of this publication are always welcome.*

*Hopefully this publication usefull.*

*Masohi, April 2020  
Chief Statistician of  
Maluku Tengah Regency*

**IR. INGLIS YOSTIEN PATTIPEILOHY**

## DAFTAR ISI / CONTENTS

	Halaman Page
DAFTAR TABEL/LIST OF TABLES	
Kata Pengantar/ <i>Preface</i> .....	vii
Daftar Isi/ <i>Contents</i> .....	ix
Daftar Tabel/ <i>List of Tables</i> .....	xi
Daftar Gambar/ <i>List of Figures</i> .....	xxiii
Daftar Singkatan/ <i>List of Abbreviations</i> .....	xxvii
Statistik Kunci/ <i>Key Statistics</i> .....	xxix
1. Geografi dan Iklim/ <i>Geography and Climate</i> .....	1
2. Pemerintahan/ <i>Government</i> .....	15
3. Penduduk dan Ketenagakerjaan/ <i>Population and Employment</i> .....	33
4. Sosial dan Kesejahteraan Rakyat/ <i>Social and Welfare</i> .....	49
5. Pertanian, Kehutanan, Peternakan, dan Perikanan/ <i>Agriculture, Forestry, Livestock, and Fishery</i> .....	107
6. Industri, Pertambangan, dan Energi/ <i>Industry, Mining, and Energy</i> .....	173
7. Pariwisata/ <i>Tourism</i> .....	181
8. Transportasi dan Komunikasi/ <i>Transportation and Communication</i> .....	189
9. Perbankan, Koperasi, dan Harga-harga/ <i>Banking, Cooperative, dan Prices</i> .....	201
10. Pengeluaran Penduduk/ <i>Population Expenditure</i> .....	207
11. Perdagangan/ <i>Trade</i> .....	215
12. Sistem Neraca Regional/ <i>System of Regional Accounts</i> .....	221
13. Perbandingan Antar Kabupaten/Kota/ <i>Regency/Municipal Comparison</i> .....	235



## DAFTAR TABEL/LIST OF TABLES

Halaman  
Page

### DAFTAR TABEL/LIST OF TABLES

<b>1.</b>	<b>GEOGRAFI DAN IKLIM/GEOGRAPHY AND CLIMATE .....</b>	<b>1</b>
<b>1.1</b>	<b>KEADAAN GEOGRAFI .....</b>	<b>5</b>
	<b>GEOGRAPHY CONDITION .....</b>	<b>5</b>
1.1.1	Luas Daerah dan Jumlah Pulau Menurut Kecamatan di Kabupaten Maluku Tengah, 2019 .....	5
	<i>Total Area and Number of Islands by Subdistrict in Maluku Tengah Regency, 2019 .....</i>	5
1.1.2	Tinggi Wilayah dan Jarak ke Ibukota Kabupaten/Kota Menurut Kecamatan di Kabupaten Maluku Tengah, 2019.....	7
	<i>Altitude and Distance to the Capital of Regency/Municipality by Subdistrict in Maluku Tengah Regency, 2019.....</i>	7
<b>1.2</b>	<b>KEADAAN IKLIM .....</b>	<b>8</b>
	<b>CLIMATE CONDITION .....</b>	<b>8</b>
1.2.1	Pengamatan Unsur Iklim Menurut Bulan di Stasiun Meteorologi Amahai, 2019.....	8
	<i>Observation of Climate Elements By Months at Meteorologi Amahai Station, 2019 .....</i>	8
1.2.2	Pengamatan Unsur Iklim Menurut Bulan di Stasiun Meteorologi Banda Naira, 2019.....	11
	<i>Observation of Climate Elements By Months at Meteorologi Banda Naira Station, 2019.....</i>	11
<b>2.</b>	<b>PEMERINTAHAN/GOVERNMENT .....</b>	<b>15</b>
<b>2.1</b>	<b>WILAYAH ADMINISTRATIF .....</b>	<b>21</b>
	<b>ADMINISTRATIVE AREA .....</b>	<b>21</b>
2.1.1	Jumlah Desa <sup>1</sup> /Kelurahan Menurut Kecamatan di Kabupaten Maluku Tengah, 2015–2019 .....	21
	<i>Number of Villages<sup>1</sup>/Kelurahan by Subdistrict in Maluku Tengah Regency, 2015–2019.....</i>	21
<b>2.2</b>	<b>DEWAN PERWAKILAN RAKYAT DAERAH .....</b>	<b>22</b>
	<b>REGIONAL HOUSE OF REPRESENTATIVE .....</b>	<b>22</b>

2.2.1	Jumlah Anggota Dewan Perwakilan Rakyat Daerah Menurut Partai Politik dan Jenis Kelamin di Kabupaten Maluku Tengah, 2019.....	22
	<i>Number of Regional House of Representatives's Members by Political Parties and Sex in Maluku Tengah Regency 2019.....</i>	22
<b>2.3</b>	<b>SUMBER DAYA MANUSIA.....</b>	<b>23</b>
	<b>HUMAN RESOURCES .....</b>	<b>23</b>
2.3.1	Jumlah Pegawai Negeri Sipil Menurut Jabatan dan Jenis Kelamin di Kabupaten Maluku Tengah, Desember 2018 dan Desember 2019	23
	<i>Number of Civil Servants by Occupation and Sex in Maluku Tengah Regency, December 2018 dan December 2019 .....</i>	23
2.3.2	Jumlah Pegawai Negeri Sipil Menurut Tingkat Pendidikan dan Jenis Kelamin di Kabupaten Maluku Tengah, Desember 2018 dan Desember 2019 .....	25
	<i>Number of Civil Servants by Educational Level and Sex in Maluku Tengah Regency, December 2018 and December 2019 .....</i>	25
2.3.3	Jumlah Pegawai Negeri Sipil Menurut Tingkat Kepangkatan dan Jenis Kelamin di Kabupaten Maluku Tengah, Desember 2018 dan Desember 2019 .....	27
	<i>Number of Civil Servants by Hierarchy and Sex in Maluku Tengah Regency, December 2018 and December 2019 .....</i>	27
<b>2.4</b>	<b>KEUANGAN PEMERINTAH .....</b>	<b>29</b>
	<b>GOVERNMENT FINANCE .....</b>	<b>29</b>
2.4.1	Realisasi Pendapatan Pemerintah Kabupaten Maluku Tengah Menurut Jenis Pendapatan (rupiah), 2016–2019 .....	29
	<i>Actual Maluku Tengah Regency Government Revenues by Kind of Revenues (thousand rupiahs), 2016–2019.....</i>	29
2.4.2	Realisasi Belanja Pemerintah Kabupaten Maluku Tengah Menurut Jenis Belanja (rupiah), 2016–2019 .....	31
	<i>Actual Maluku Tengah Regency Government Expenditures by Kind of Expenditures (thousand rupiahs), 2016–2019.....</i>	31
<b>3.</b>	<b>PENDUDUK DAN KETENAGAKERJAAN/POPULATION AND EMPLOYMENT .....</b>	<b>33</b>
<b>3.1</b>	<b>PENDUDUK.....</b>	<b>42</b>
	<b>POPULATION .....</b>	<b>42</b>

3.1.1	Penduduk, Laju Pertumbuhan Penduduk per Tahun, Distribusi Persentase Penduduk, Kepadatan Penduduk, Rasio Jenis Kelamin Penduduk Menurut Kecamatan di Kabupaten Maluku Tengah, 2019 <i>Population, Annual Population Growth Rate, Percentage Distribution of Population, Population Density, and Population Sex Ratio by Subdistrict in Maluku Tengah Regency, 2019</i> .....	42 42
<b>3.2</b>	<b>KETENAGAKERJAAN ..... 45</b> <b>EMPLOYMENT ..... 45</b>	
3.2.1	Jumlah Penduduk Berumur 15 Tahun Keatas Menurut Jenis Kegiatan Selama Seminggu yang Lalu dan Jenis Kelamin di Kabupaten Maluku Tengah, 2019 ..... <i>Population Aged 15 Years and Over by Type of Activity During The Previous Week and Sex in Maluku Tengah Regency, 2019</i> .....	45 45
3.2.2	Penduduk Berumur 15 Tahun ke Atas Menurut Pendidikan Tertinggi yang Ditamatkan dan Jenis Kegiatan Selama Seminggu yang Lalu di Kabupaten Maluku Tengah, 2019..... <i>Population 15 Years of Age and Over by Educational Attainment and Type of Activity During the Previous Week in Maluku Tengah Regency, 2019</i> .....	46 46
3.2.3	Penduduk Berumur 15 Tahun Ke Atas yang Bekerja Selama Seminggu yang Lalu Menurut Status Pekerjaan Utama dan Jenis Kelamin di Kabupaten Maluku Tengah, 2019 ..... <i>Population 15 Years of Age and Over who Worked During The Previous Week by Main Employment Status and Sex in Maluku Tengah Regency, 2019</i> .....	48 48
<b>4.</b>	<b>SOSIAL DAN KESEJAHTERAAN RAKYAT/SOCIAL AND WELFARE</b>	<b>49</b>
<b>4.1</b>	<b>PENDIDIKAN ..... 61</b> <b>EDUCATION ..... 61</b>	
4.1.1	Jumlah Sekolah, Guru, dan Murid Taman Kanak-Kanak (TK) di Bawah Kementerian Pendidikan dan Kebudayaan Menurut Kecamatan di Kabupaten Maluku Tengah 2018/2019 dan 2019/2020 <i>Number of Schools, Teachers, and Pupils in Kindergarten Under The Ministry of Education and Culture by Subdistrict in Maluku Tengah Regency, 2018/2019 dan 2019/2020</i> .....	61 61
4.1.2	Jumlah Sekolah, Guru, dan Murid Raudatul Athfal (RA) di Bawah	

	Kementerian Agama Menurut Kecamatan di Kabupaten Maluku Tengah, 2018/2019 dan 2019/2020 .....	64
	<i>Number of Schools, Teachers, and Pupils in Raudatul Athfal (RA) Under The Ministry of Religious Affairs by Subdistrict in Maluku Tengah Regency, 2018/2019 dan 2019/2020.....</i>	64
4.1.3	Jumlah Sekolah, Guru, dan Murid Sekolah Dasar (SD) di Bawah Kementerian Pendidikan dan Kebudayaan Menurut Kecamatan di Kabupaten Maluku Tengah, 2018/2019 dan 2019/2020 .....	65
	<i>Number of Schools, Teachers, and Pupils in Primary Schools Under The Ministry of Education and Culture by Subdistrict in Maluku Tengah Regency, 2018/2019 dan 2019/2020.....</i>	65
4.1.4	Jumlah Sekolah, Guru, dan Murid Madrasah Ibtidaiyah (MI) di Bawah Kementerian Agama Menurut Kecamatan Menurut Kecamatan di Kabupaten Maluku Tengah, 2018/2019 dan 2019/2020 .....	68
	<i>Number of Schools, Teachers, and Pupils in Madrasah Ibtidaiyah (MI) Under The Ministry of Religious Affairs by Subdistrict in Maluku Tengah Regency, 2018/2019 dan 2019/2020.....</i>	68
4.1.5	Jumlah Sekolah, Guru, dan Murid Sekolah Menengah Pertama (SMP) di Bawah Kementerian Pendidikan dan Kebudayaan Menurut Kecamatan di Kabupaten Maluku Tengah, 2018/2019 dan 2019/2020.....	71
	<i>Number of Schools, Teachers, and Pupils in Junior High Schools Under The Ministry of Education and Culture by Subdistrict in Maluku Tengah Regency, 2018/2019 dan 2019/2020.....</i>	71
4.1.6	Jumlah Sekolah, Guru, dan Murid Madrasah Tsanawiyah (MTs) di Bawah Kementerian Agama Menurut Kecamatan di Kabupaten Maluku Tengah, 2018/2019 dan 2019/2020.....	74
	<i>Number of Schools, Teachers, and Pupils in Madrasah Tsanawiyah (MTs) Under The Ministry of Religious Affairs by Subdistrict in Maluku Tengah Regency, 2018/2019 dan 2019/2020.....</i>	74
4.1.7	Jumlah Sekolah, Guru, dan Murid Sekolah Menengah Atas (SMA) di Bawah Kementerian Pendidikan dan Kebudayaan Menurut Kecamatan di Kabupaten Maluku Tengah 2018/2019 dan 2019/2020 .....	77
	<i>Number of Schools, Teachers, and Pupils in Senior High Schools Under The Ministry of Education and Culture by Subdistrict in Maluku Tengah Regency, 2018/2019 dan 2019/2020.....</i>	77



4.1.8	Jumlah Sekolah, Guru, dan Murid Sekolah Menengah Kejuruan (SMK) di Bawah Kementerian Pendidikan dan Kebudayaan Menurut Kecamatan di Kabupaten Maluku Tengah, 2018/2019 dan 2019/2020.....	80
	<i>Number of Schools, Teachers, and Pupils in Vocational High Schools Under The Ministry of Education and Culture by Subdistrict in Maluku Tengah Regency, 2018/2019 dan 2019/2020</i> .....	80
4.1.9	Jumlah Sekolah, Guru, dan Murid Madrasah Aliyah (MA) di Bawah Kementerian Agama Menurut Kecamatan di Kabupaten Maluku Tengah, 2018/2019 dan 2019/2020 .....	83
	<i>Number of Schools, Teachers, and Pupils in Madrasah Aliyah (MA) Under the Ministry of Religious Affairs by Subdistrict in Maluku Tengah Regency, 2018/2019 dan 2019/2020</i> .....	83
4.1.10	Jumlah Desa <sup>1</sup> /Kelurahan yang Memiliki Fasilitas Sekolah Menurut Kecamatan dan Tingkat Pendidikan di Kabupaten Maluku Tengah, 2014– 2019.....	86
	<i>Number of Villages<sup>1</sup>/ Urban Village Having Educational Facilities by Subdistrict and Educational Level in Maluku Tengah Regency, 2014– 2019</i> .....	86
4.1.11	Angka Partisipasi Murni (APM) dan Angka Partisipasi Kasar (APK) Menurut Jenjang Pendidikan di Kabupaten Maluku Tengah, 2018 dan 2019 .....	91
	<i>Net Participation Rates and Gross Participation Rates by Educational Level in Maluku Tengah Regency, 2018 and 2019</i> .....	91
4.1.12	Persentase Penduduk Berumur 15 Tahun ke Atas yang Melek Huruf Menurut Kelompok Umur di Kabupaten Maluku Tengah 2018 dan 2019 .....	92
	<i>Percentage of Literate People Aged 15 Years and Over by Age Group Maluku Tengah Regency, 2018 and 2019</i> .....	92
<b>4.2</b>	<b>KESEHATAN .....</b>	<b>93</b>
	<b>HEALTH.....</b>	<b>93</b>
4.2.1	Jumlah Desa <sup>1</sup> /Kelurahan Yang Memiliki Sarana Kesehatan Menurut Kecamatan di Kabupaten Maluku Tengah, 2014–2019...	93
	<i>Number of Villages<sup>1</sup>/Kelurahan Having Health Facilities by Subdistrict in Maluku Tengah Regency, 2014–2019</i> .....	93
<b>4.3</b>	<b>AGAMA DAN SOSIAL LAINNYA .....</b>	<b>99</b>

	<b>RELIGION AND OTHER SOCIAL AFFAIRS .....</b>	<b>99</b>
4.3.1	Jumlah Penduduk Menurut Kecamatan dan Agama yang Dianut di Kabupaten Maluku Tengah, 2019 .....	99
	<i>Population by Subdistrict and Religion in Maluku Tengah Regency, 2019.....</i>	99
4.3.2	Jumlah Tempat Peribadatan Menurut Kecamatan di Kabupaten Maluku Tengah, 2019 .....	100
	<i>Number of Places of Worship by Subdistrict in Maluku Tengah Regency, 2019 .....</i>	100
4.3.3	Jumlah Desa <sup>1</sup> /Kelurahan yang Mengalami Bencana Alam <sup>2</sup> Menurut Kecamatan di Kabupaten Maluku Tengah 2011–2018. ....	101
	<i>Number of Villages<sup>1</sup>/Kelurahan that Had Natural Disaster<sup>2</sup> by Subdistrict in Maluku Tengah Regency, 2011–2018.....</i>	101
<b>4.4</b>	<b>KEMISKINAN .....</b>	<b>104</b>
	<b>POVERTY.....</b>	<b>104</b>
4.4.1	Garis Kemiskinan, Jumlah, dan Persentase Penduduk Miskin di Kabupaten Maluku Tengah 2012–2019 .....	104
	<i>Poverty Line, Number, and Percentage of Poor People in Maluku Tengah Regency, 2012–2019.....</i>	104
4.4.2	Indeks Kedalaman Kemiskinan dan Indeks Keparahan Kemiskinan di Kabupaten Maluku Tengah, 2012–2019 .....	105
	<i>Poverty Gap Index and Poverty Severity Index in Maluku Tengah Regency, 2012–2019.....</i>	105
<b>5.</b>	<b>PERTANIAN, KEHUTANAN, PETERNAKAN, DAN PERIKANAN/ AGRICULTURE, FORESTRY, LIVESTOCK, AND FISHERY .....</b>	<b>107</b>
<b>5.1</b>	<b>HORTIKULTURA .....</b>	<b>119</b>
	<b>HORTICULTURE.....</b>	<b>119</b>
5.1.1	Luas Panen Tanaman Sayuran Menurut Kecamatan dan Jenis Tanaman di Kabupaten Maluku Tengah (ha), 2018 dan 2019 .....	119
	<i>Harvested Area of Vegetables by Subdistrict and Kind of Plant in Maluku Tengah Regency (ha), 2018 and 2019.....</i>	119
5.1.2	Produksi Tanaman Sayuran Menurut Kecamatan dan Jenis Tanaman di Kabupaten Maluku Tengah (kw), 2018 dan 2019.....	128
	<i>Production of Vegetables by Subdistrict and Kind of Plant in Maluku Tengah Regency (qui), 2018 dan 2019.....</i>	128

5.1.3	Luas Panen Tanaman Sayuran dan Buah-buahan Semusim Menurut Jenis Tanaman di Kabupaten Maluku Tengah, 2016–2019 <i>Harvested Area of Seasonal Vegetables and Fruits by Kind of Plant in Maluku Tengah Regency, 2016–2019</i> .....	137
5.1.4	Produksi Tanaman Sayuran dan Buah-buahan Semusim Menurut Jenis Tanaman di Kabupaten Maluku Tengah, 2016–2019 <i>Production of Seasonal Vegetables and Fruits by Kind of Plant in Maluku Tengah Regency, 2016–2019</i> .....	139
5.1.5	Luas Panen Tanaman Biofarmaka Menurut Kecamatan dan Jenis Tanaman di Kabupaten Maluku Tengah (m <sup>2</sup> ), 2018 dan 2019 <i>Harvested Area of Medicinal Plants by Subdistrict and Kind of Plant in Maluku Tengah Regency (m<sup>2</sup>), 2018 and 2019</i> .....	141
5.1.6	Produksi Tanaman Biofarmaka Menurut Kecamatan dan Jenis Tanaman di Kabupaten Maluku Tengah (kg), 2018 and 2019 <i>Production of Medicinal Plants by Subdistrict and Kind of Plant in Maluku Tengah Regency (kg), 2018 and 2019</i> .....	143
5.1.7	Luas Panen Tanaman Biofarmaka Menurut Jenis Tanaman di Kabupaten Maluku Tengah, 2016–2019 <i>Harvested Area of Medicinal Plants by Kind of Plant in Maluku Tengah Regency, 2016–2019</i> .....	145
5.1.8	Produksi Tanaman Biofarmaka Menurut Jenis Tanaman di Kabupaten Maluku Tengah (kg), 2016–2019 <i>Production of Medicinal Plants by Kind of Plant in Maluku Tengah Regency (kg), 2016–2019</i> .....	146
5.1.9	Luas Panen Tanaman Hias Menurut Kecamatan dan Jenis Tanaman di Kabupaten Maluku Tengah (m <sup>2</sup> ), 2018 and 2019 <i>Harvested Area of Ornamental Plants by Subdistrict and Kind of Plant in Maluku Tengah Regency (m<sup>2</sup>), 2018 and 2019</i> .....	147
5.1.10	Produksi Tanaman Hias Menurut Kecamatan dan Jenis Tanaman di Kabupaten Maluku Tengah (tangkai), 2018 and 2019 <i>Production of Ornamental Plants by Subdistrict and Kind of Plant in Maluku Tengah Regency (stalks), 2018 and 2019</i> .....	149
5.1.11	Luas Panen Tanaman Hias Menurut Jenis Tanaman di Kabupaten Maluku Tengah (m <sup>2</sup> ), 2016–2019 <i>Harvested Area of Ornamental Plants by Kind of Plant in Maluku</i> .....	151

	Halaman Page
	151
5.1.12	153
	153
5.1.13	155
	155
5.1.14	163
	163
<b>5.2</b>	<b>165</b>
	<b>165</b>
5.2.1	165
	165
5.2.2	169
	169
<b>6.</b>	<b>173</b>
	<b>173</b>
6.1	178
	178
6.2	179
	179

6.3	Jumlah Pelanggan dan Air yang Disalurkan Menurut Kecamatan di Kabupaten Maluku Tengah, 2019 .....	180
	<i>Number of Customers and Distributed Water by Subdistrict in Maluku Tengah Regency, 2019</i> .....	180
<b>7.</b>	<b>PARIWISATA/TOURISM</b> .....	<b>181</b>
7.1	Jumlah Rumah Makan/Restoran Menurut Kecamatan di Kabupaten Maluku Tengah, 2016–2019 .....	187
	<i>Number of Restaurants by Subdistrict in Maluku Tengah Regency, 2016–2019</i> .....	187
<b>8.</b>	<b>TRANSPORTASI DAN KOMUNIKASI/TRANSPORTATION AND COMMUNICATION</b> .....	<b>189</b>
<b>8.1</b>	<b>TRANSPORTASI</b> .....	<b>197</b>
	<b>TRANSPORTATION</b> .....	<b>197</b>
8.1.1	Panjang Jalan Menurut Tingkat Kewenangan Pemerintahan di Kabupaten Maluku Tengah (km), 2017–2019.....	197
	<i>Length of Roads by Level of Government Authority in Maluku Tengah Regency (km), 2017–2019</i> .....	197
8.1.2	Panjang Jalan Menurut Jenis Permukaan Jalan di Kabupaten Maluku Tengah (km), 2017–2019.....	198
	<i>Length of Roads by Type of Road Surface in Maluku Tengah Regency (km), 2017–2019</i> .....	198
8.1.3	Panjang Jalan Menurut Kondisi Jalan di Kabupaten Maluku Tengah, 2017–2019.....	199
	<i>Length of Roads by Condition of Roads in Maluku Tengah Regency (km), 2017–2019</i> .....	199
<b>8.2</b>	<b>KOMUNIKASI</b> .....	<b>200</b>
	<b>COMMUNICATION</b> .....	<b>200</b>
8.2.1	Jumlah Kantor Pos Pembantu Menurut Kecamatan di Kabupaten Maluku Tengah, 2016–2019 .....	200
	<i>Number of Post Offices Subsidiaries by Subdistrict in Maluku Tengah Regency, 2016–2019</i> .....	200
<b>9.</b>	<b>PERBANKAN, KOPERASI, DAN HARGA-HARGA/BANKING, COOPERATIVE, AND PRICES</b> .....	<b>201</b>
9.1	Jumlah Koperasi Aktif Menurut Kecamatan di Kabupaten Maluku	

	Halaman Page
Tengah, 2016–2019.....	205
<i>Number of Active Cooperative by Subdistrict in Maluku Tengah Regency, 2016–2019.....</i>	<i>205</i>
9.2 Jumlah Koperasi Menurut Jenis Koperasi dan Kecamatan di Kabupaten Maluku Tengah , 2019 .....	206
<i>Number of Cooperative by Kind of Cooperative and Subdistrict in Maluku Tengah Regency, 2019 .....</i>	<i>206</i>
<b>10. PENGELUARAN PENDUDUK/POPULATION EXPENDITURE . 207</b>	
10.1 Rata-rata Pengeluaran per Kapita Sebulan Menurut Kelompok Komoditas (rupiah) di Kabupaten Maluku Tengah, 2018 dan 2019.....	211
<i>Monthly Average Expenditure per Capita by Commodity Group (rupiahs) in Maluku Tengah Regency, 2018 and 2019 .....</i>	<i>211</i>
10.2 Persentase Pengeluaran per Kapita Sebulan Menurut Kelompok Komoditas di Kabupaten Maluku Tengah, 2018 dan 2019.....	212
<i>Percentage of Monthly Expenditure per Capita by Commodity Group in Maluku Tengah Regency, 2018 and 2019 .....</i>	<i>212</i>
10.3 Persentase Penduduk Menurut Golongan Pengeluaran Per Kapita Sebulan di Kabupaten Maluku Tengah, 2018 dan 2019 .....	213
<i>Percentage of Population by Per Capita Spending Group a Month in Maluku Tengah Regency, 2018 and 2019.....</i>	<i>213</i>
<b>11. PERDAGANGAN/TRADE ..... 215</b>	
11.1 Jumlah Sarana Perdagangan Menurut Jenisnya di Kabupaten Maluku Tengah, 2016–2019 .....	219
<i>Number of Trading Facilities by Type of Facility in Maluku Tengah Regency, 2016–2019.....</i>	<i>219</i>
<b>12, SISTEM NERACA REGIONAL/SYSTEM OF REGIONAL ACCOUNTS 221</b>	
12.1 Produk Domestik Regional Bruto Atas Dasar Harga Berlaku Menurut Lapangan Usaha di Kabupaten Maluku Tengah(miliar rupiah), 2015–2019 .....	225
<i>Gross Regional Domestic Product at Current Market Prices by Industry in Maluku Tengah Regency (billion rupiahs), 2015–2019 .....</i>	<i>225</i>
12.2 Produk Domestik Regional Bruto Atas Dasar Harga Konstan 2010 Menurut Lapangan Usaha di Kabupaten Maluku Tengah(miliar rupiah), 2015–2019 .....	227
<i>Gross Regional Domestic Product at 2010 Constant Market Prices by</i>	

	Halaman Page
	<i>Industry in Maluku Tengah Regency(billion rupiahs), 2015–2019.....</i> 227
12.3	Distribusi Persentase Produk Domestik Regional Bruto Atas Dasar Harga Berlaku Menurut Lapangan Usaha di Kabupaten Maluku Tengah, 2015–2019..... 229 <i>Percentage Distribution of Gross Regional Domestic Product at Current Market Prices by Industry in Maluku Tengah Regency, 2015–2019.....</i> 229
12.4	Laju Pertumbuhan Produk Domestik Regional Bruto Atas Dasar Harga Konstan 2010 Menurut Lapangan Usaha di Kabupaten Maluku Tengah, (persen), 2016–2019..... 231 <i>Growth Rate of Gross Regional Domestic Product at 2010 Constant Market Prices by Industry in Maluku Tengah Regency (percent), 2016–2019.....</i> 231
12.5	Produk Domestik Regional Bruto Atas Dasar Harga Berlaku Menurut Jenis Pengeluaran di Kabupaten Maluku Tengah, (miliar rupiah), 2015–2019..... 233 <i>Gross Regional Domestic Product at Current Market Prices by Type of Expenditure in Maluku Tengah Regency (billion rupiahs), 2015–2019...</i> 233
12.6	Produk Domestik Regional Bruto Atas Dasar Harga Konstan 2010 Menurut Jenis Pengeluaran di Kabupaten Maluku Tengah, (miliar rupiah), 2015–2019..... 234 <i>Gross Regional Domestic Product at 2010 Constant Market Prices by Type of Expenditure in Maluku Tengah Regency(billion rupiahs), 2015–2019.....</i> 234
<b>13.</b>	<b>PERBANDINGAN ANTAR KABUPATEN/KOTA/ REGENCY/ MUNICIPAL COMPARISON ..... 235</b>
13.1	Jumlah Penduduk Menurut Kabupaten/Kota di Provinsi Maluku (ribu), 2015–2019..... 240 <i>Population by Regency/Municipality in Maluku Province (thousand), 2015–2019.....</i> 240
13.2	Laju Pertumbuhan Produk Domestik Regional Bruto Atas Dasar Harga Konstan 2010 Menurut Kabupaten/Kota di Provinsi Maluku (persen), 2015–2019..... 241 <i>Rate of Growth of Gross Regional Domestic Products at Constant 2010 Prices by Regency/Municipality in Maluku Province (percent), 2015–2019.....</i> 241

	Halaman Page
13.3	Jumlah Penduduk Miskin Menurut Kabupaten/Kota di Provinsi Maluku (ribu), 2015–2019 ..... 242
	<i>Number of Poor Population by Regency/Municipality in Maluku Province (thousand), 2015–2019 ..... 242</i>
13.4	Indeks Pembangunan Manusia Menurut Kabupaten/Kota di Provinsi Maluku, 2015–2019..... 243
	<i>Human Development Index by Regency/Municipality in Maluku Province, 2015–2019 ..... 243</i>



## DAFTAR GAMBAR/LIST OF FIGURES

Halaman  
Page

### DAFTAR TABEL/LIST OF TABLES

1.1	Luas Daerah menurut Kecamatan (%), 2019.....	4
	<i>Area of Subdistrict (%), 2019 .....</i>	4
2.1	Jumlah Pegawai Negeri Sipil Menurut Tingkat Pendidikan dan Jenis Kelamin Desember 2019 .....	20
	<i>Number of Civil Servants by Educational Level and Sex December 2019 .....</i>	20
3.1	Persentase Penduduk menurut Kecamatan (%), 2019 .....	41
	<i>Percentage of Total Population by Subdistrict (%), 2019 .....</i>	41
4.1	Jumlah Sekolah menurut Kecamatan (%), 2019 .....	60
	<i>Number of Schools by Subdistrict (%), 2019 .....</i>	60
5.1	Produksi Buah-buahan Menurut Kecamatan dan Jenis Tanaman di Kabupaten Maluku Tengah (kw), 2018 and 2019 .....	118
	<b><i>Production of Fruits by Subdistrict and Kind of Plant in Maluku Tengah Regency (qui), 2018 and 2019 .....</i></b>	<b>118</b>
6.1	Jumlah Pelanggan Air Menurut Kecamatan di Kabupaten Maluku Tengah, 2019 .....	177
	<b><i>Number of Water Customers by Subdistrict in Maluku Tengah Regency, 2019 .....</i></b>	<b>177</b>
7.1	Jumlah Rumah Makan/Restoran Menurut Kecamatan, 2016–2019 ..	186
	<i>Number of Restaurants by Subdistrict, 2016–2019 .....</i>	186
8.1	Persentase Panjang Jalan Menurut Kondisi Jalan di Kabupaten Maluku Tengah, 2017–2019 .....	196
	<i>Percentage of Road Length According to Road Conditions in Central Maluku Regency, 2017-2019 .....</i>	196
9.1	Jumlah Koperasi Menurut Jenis Koperasi dan Kecamatan di Kabupaten Maluku Tengah , 2019 .....	204
	<b><i>Number of Cooperative by Kind of Cooperative and Subdistrict in Maluku Tengah Regency, 2019 .....</i></b>	<b>204</b>
10.1	Persentase Pengeluaran per Kapita Sebulan Menurut Kelompok	

	Komoditas di Kabupaten Maluku Tengah, 2018 dan 2019.....	210
	<b>Percentage of Monthly Expenditure per Capita by Commodity Group in Maluku Tengah Regency, 2018 and 2019 .....</b>	<b>210</b>
11.1	Jumlah Sarana Perdagangan Menurut Jenisnya di Kabupaten Maluku Tengah, 2016–2019.....	218
	<b>Number of Trading Facilities by Type of Facility in Maluku Tengah Regency, 2016–2019 .....</b>	<b>218</b>
12.1	Laju Pertumbuhan Produk Domestik Regional Bruto Atas Dasar Harga Konstan 2010 Menurut Lapangan Usaha (persen), 2016–2019.....	224
	Growth Rate of Gross Regional Domestic Product at 2010 Constant Market Prices by Industry (percent), 2016–2019.....	224
13.1	Indeks Pembangunan Manusia Menurut Kabupaten/Kota di Provinsi Maluku, 2015–2019.....	239
	<b>Human Development Index by Regency/Municipality in Maluku Province, 2015–2019 .....</b>	<b>239</b>

## PENJELASAN UMUM/EXPLANATORY NOTES

Tanda-tanda, satuan-satuan, dan lain-lainnya yang digunakan dalam publikasi ini adalah sebagai berikut:

*Symbols, measurement units, and acronyms which are used in this publication, are as follows:*

### 1. TANDA-TANDA/SYMBOLS

Data tidak tersedia/Data not available .....	: ...
Tidak ada atau nol /Null or zero .....	: -
Data dapat diabaikan/Data negligible .....	: 0
Tanda decimal/Decimal point .....	: ,
Data tidak dapat ditampilkan/Not applicable .....	: NA
Angka estimasi/Estimated figures .....	: e
Angka diperbaiki/Revised figures .....	: r
Angka sementara/Preliminary figures .....	: x
Angka sangat sementara/Very preliminary figures .....	: xx
Angka sangat sangat sementara/Very very preliminary figures .....	: xxx

### 2. SATUAN/UNITS

barel/barrel .....	: 158,99 liter/litres = 1/6,2898 m <sup>3</sup>
hektar (ha)/hectare (ha) .....	: 10 000 m <sup>2</sup>
kilometer (km)/kilometres (km) .....	: 1 000 meter/meters (m)
knot/knot .....	: 1,8523 km/jam (km/hour)
kuintal/quintal .....	: 100 kg
KWh .....	: 1 000 Watt hour
MWh .....	: 1 000 KWh
liter (untuk beras)/litre (for rice) .....	: 0,80 kg
MMSCF .....	: 1/35,3 m <sup>3</sup>
metrik ton (m.ton)/metric ton (m. ton) .....	: 0,98421 long ton = 1 000 kg
ons/ounce .....	: 28,31 gram/grams
ton .....	: 1 000 kg

Satuan lain: buah, dus, butir, helai/lembar, kaleng, batang, pulsa, ton kilometer (ton-km), jam, menit, persen (%).

*Other units: unit, pack, pieces, sheet, tin, pulse, ton-kilometres(ton-km), hour, minute, percent (%).*

Perbedaan angka di belakang koma disebabkan oleh pembulatan angka.

*The difference in decimal numbers is caused by rounding.*



## DAFTAR SINGKATAN/ LIST OF ABBREVIATIONS

SI	: Stasiun Iklim
SIMPK	: Stasiun Meteorologi Pertanian Khusus
t.t	: Tempat tidur
BCG	: Bacillus Calmette Guerin
DPT	: Difteri, Pertusis, Tetanus
TT	: Tetanus Toxoid
IOT	: Industri Obat Tradisional/ <i>Traditional Medicine Industry</i>
IKOT	: Industri Kecil Obat Tradisional/ <i>Traditional Medicine Small</i>
Alkes	: Alat kesehatan/ <i>Health Kits</i>
PKRT	: Perbekalan Kesehatan Rumah tangga/ <i>Household Health Logistics</i>
Kompl	: Komplemen/ <i>Complement</i>
IRTP	: Industri Pangan Produksi Rumah Tangga/ <i>Foods Home Industry</i>
PBF	: Pedagang Besar Farmasi/ <i>Pharmacy Whole-seller</i>
GFK	: Gudang Farmasi Kab/Kota/Regency/ <i>Municipality Pharmacy Warehouse</i>
RB	: Rumah Bersalin/ <i>Delivery House</i>
Pustu	: Puskesmas pembantu/ <i>Auxiliary Public Health Center</i>
BP	: Balai Pengobatan/ <i>Polyclinic</i>
TPS	: Tempat Pembuangan Sementara / <i>landfill</i>
Jamkesmas	: Jaminan kesehatan masyarakat miskin/ <i>Poor public health insurance</i>
PJKMU	: Program Jaminan Kesehatan Masyarakat Umum
SIUP	: Surat Ijin Usaha Perdagangan/ <i>Trading Permission Letter</i>
TDP	: Tanda Daftar Perusahaan/ <i>Company Registration Identity</i>
API	: Angka Pengenal Importir/ <i>Importer's Identity Number</i>



## Statistik Kunci, 2017–2019 Key Statistics, 2017–2019

Rincian/Description	Satuan/Unit	2017	2018	2019
(1)	(2)	(3)	(4)	(5)
<b>SOSIAL/SOCIAL</b>				
Penduduk <sup>1</sup> /Population <sup>1</sup>	juta/million	261,9	265,0	265,0
Laju Pertumbuhan Penduduk <sup>1</sup> /Population Growth <sup>1</sup>	%	1,23	1,19	1,19
Angka Harapan Hidup <sup>1-e</sup> /Life Expectancy Rate <sup>1</sup>	tahun/years	71,1	71,2	71,2
Angka Melek Huruf Usia 15+/Literacy Rate Aged 15+	%	95,5	95,7	95,7
Tingkat Partisipasi Angkatan Kerja -TPAK <sup>2,3</sup> Labour Force Participation Rate-LFPR <sup>2,3</sup>	%	66,7	67,3	67,3
Tingkat Pengangguran Terbuka-TPT <sup>2</sup> Unemployment Rate-UR <sup>2</sup>	%	5,5 <sup>4</sup>	5,3 <sup>4</sup>	5,3 <sup>4</sup>
Penduduk Miskin <sup>5</sup> /Poor People <sup>4</sup>	juta/million	27,8	25,9	25,9
Persentase Penduduk Miskin <sup>4</sup> Percentage of Poor People <sup>4</sup>	%	10,6	9,8	9,8
Indeks Pembangunan Manusia-IPM <sup>5</sup> Human Development Index <sup>5</sup>	–	70,8	71,4	71,4
<b>EKONOMI/ECONOMIC</b>				
Produk Domestik Regional Bruto (PDRB) Harga Berlaku <sup>6</sup> Gross Regional Domestic Bruto (GRDP) at Current Price <sup>6</sup>	triliun rupiah trillion rupiahs	13 587,2 <sup>x</sup>	14 837,4 <sup>xx</sup>	14 837,4 <sup>xx</sup>
Laju Pertumbuhan Ekonomi <sup>8</sup> /Economic Growth <sup>7</sup>	%	5,1 <sup>x</sup>	5,2 <sup>xx</sup>	5,2 <sup>xx</sup>
PDRB Per Kapita Harga Berlaku <sup>6,8</sup> Per Capita of GRDP at Current Price <sup>6,8</sup>	juta rupiah million rupiahs	51,9 <sup>x</sup>	56,0 <sup>xx</sup>	56,0 <sup>xx</sup>

- Catatan/Notes: <sup>1</sup> Hasil proyeksi penduduk Indonesia 2010–2035 (pertengahan tahun/Juni)/The result of Indonesia population projection 2010–2035 (mid year/June)
- <sup>2</sup> Kondisi Agustus/Condition at August
- <sup>3</sup> Menggunakan penimbang hasil proyeksi penduduk tahun 2010–2035/Weighted by the 2010–2035 population projection
- <sup>4</sup> Kondisi Maret/Condition at March
- <sup>5</sup> Sejak tahun 2010, IPM dihitung dengan metode baru. Komponen IPM metode baru adalah angka harapan hidup saat lahir, harapan lama sekolah, rata-rata lama sekolah, dan pengeluaran per kapita/Since 2010, HDI was calculated using new method. New HDI component are life expectancy at birth, expected years of schooling, means years of schooling, and expenditure per capita
- <sup>6</sup> Mulai tahun 2010 mengadopsi System of National Account 2008 (SNA 2008)/Since 2010 is in line with System of National Account 2008 (SNA 2008)
- <sup>7</sup> Menggunakan tahun dasar 2010 (2010=100)/Using 2010 base year (2010=100)
- <sup>8</sup> Menggunakan proyeksi penduduk berdasarkan hasil SP2010/Using population projection based on SP2010





01

**GEOGRAFI DAN IKLIM**  
**GEOGRAPHY AND CLIMATE**



<https://malukutengangkab.bps.go.id>



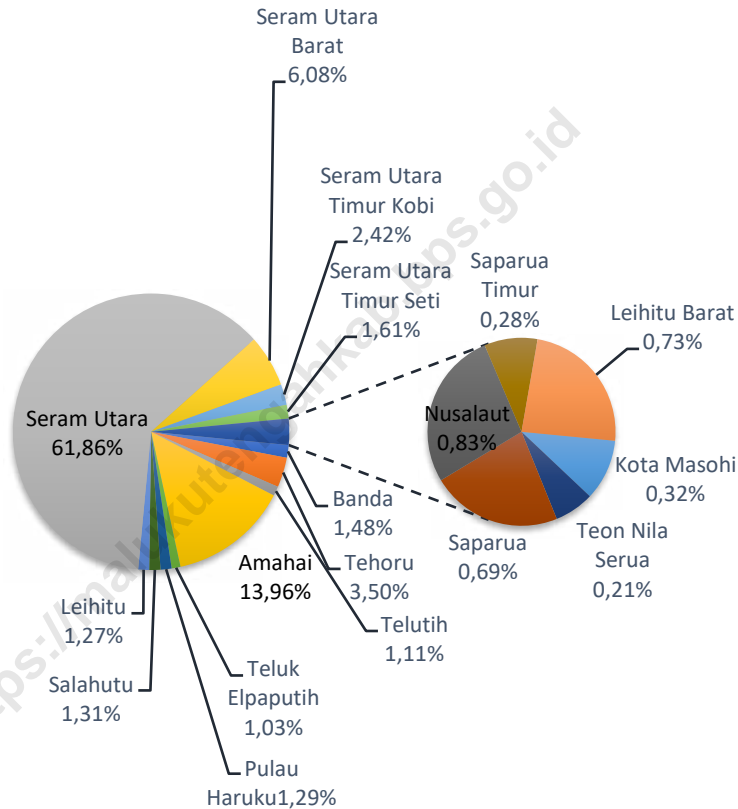
**PENJELASAN TEKNIS**

1. Desa/Kelurahan Tepi Laut adalah desa/kelurahan yang sebagian atau seluruh wilayahnya bersinggungan langsung dengan laut, baik berupa pantai maupun tebing karang.
2. Desa/Kelurahan bukan tepi laut adalah desa/kelurahan yang wilayahnya tidak bersinggungan langsung dengan laut.
3. Desa/Kelurahan Lereng/Puncak adalah desa/kelurahan yang sebagian besar wilayahnya berada di puncak gunung/pegunungan atau terletak di antara puncak sampai lembah.
4. Desa/Kelurahan lembah adalah desa/kelurahan yang wilayahnya sebagian besar merupakan daerah rendah yang terletak di antara dua gunung/pegunungan atau daerah yang mempunyai kedudukan lebih rendah dibandingkan daerah sekitarnya.
5. Desa/Kelurahan Dataran adalah desa/kelurahan yang sebagian besar wilayahnya tampak datar, rata, dan membentang.

**TECHNICAL NOTES**

1. *Coastal Village/Coastal Sub-District is a village/sub-district which some areas are intersect/directly adjacent to the sea, either gently sloping/flat beach or cliffs/reef.*
2. *Non Coastal Village/Non Coastal Sub-District is a village which has no area that intersect/directly adjacent to the sea.*
3. *Slope/Peak Village/Sub-District is a village/sub-district which the largest part of village/sub-district lies on the highest part of mount/mountain or lies between the peak to the valley.*
4. *Valley Village/Sub-District area is a village/sub-district with the largest part of the village/sub-district is a low area between two mountains or area that have a position lower than the surrounding areas.*
5. *Flat Village/Sub-District is a village/sub-district which the largest part of village/sub-district looked plane, flat, and stretches.*

**Gambar 1.1** Luas Daerah menurut Kecamatan (%), 2019  
**Figures 1.1** Area of Subdistrict (%), 2019



Sumber/Source : Survey Persemakmuran Tahun 1994

## 1.1 KEADAAN GEOGRAFI GEOGRAPHY CONDITION

**Tabel** 1.1.1 **Luas Daerah dan Jumlah Pulau Menurut Kecamatan di Kabupaten Maluku Tengah, 2019**  
**Table** 1.1.1 **Total Area and Number of Islands by Subdistrict in Maluku Tengah Regency, 2019**

Kecamatan <i>Subdistrict</i>	Ibukota Kecamatan <i>Capital of Subdistrict</i>	Luas <i>Total Area</i> (km <sup>2</sup> /sq.km)
(1)	(2)	(3)
Banda	Nusantara	172,00
Tehoru	Tehoru	405,72
Telutih	Laimu	128,50
Amahai	Amahai	1 619,07
Kota Masohi	Masohi	37,30
Teluk Elpaputih	Sahulau	120,00
Teon Nila Serua	Waipia	24,28
Saparua	Saparua	79,90
Nusalaut	Ameth	32,50
Saparua Timur	Tuhaha	96,60
Pulau Haruku	Pelauw	150,00
Salahutu	Tulehu	151,82
Leihitu	Hila	147,63
Leihitu Barat	Wakasih	84,47
Seram Utara	Wahai	7 173,46
Seram Utara Barat	Pasanea	705,48
Seram Utara Timur Kobi	Kobi	280,65
Seram Utara Timur Seti	Kobisonta	186,19
<b>Maluku Tengah</b>		<b>11 595,57</b>

Lanjutan Tabel/*Continued Table 1.1.1*

<b>Kecamatan Subdistrict</b>	<b>Persentase terhadap Luas Kabupaten Percentage to Regency Area</b>	<b>Jumlah Pulau Number of Islands</b>
(1)	(4)	(5)
Banda	1,48	11
Tehoru	3,50	-
Telutih	1,11	-
Amahai	13,96	-
Kota Masohi	0,32	1
Teluk Elpaputih	1,03	-
Teon Nila Serua	0,21	8
Saparua	0,69	2
Nusalaut	0,28	1
Saparua Timur	0,83	-
Pulau Haruku	1,29	2
Salahutu	1,31	2
Leihitu	1,27	10
Leihitu Barat	0,73	-
Seram Utara	61,86	7
Seram Utara Barat	6,08	5
Seram Utara Timur Kobi	2,42	-
Seram Utara Timur Seti	1,61	-
<b>Maluku Tengah</b>	<b>100</b>	<b>49</b>

Catatan/*Note*: Terdapat 9 Kecamatan di Pulau Seram dan 3 Kecamatan di Pulau Ambon

Sumber/*Source*: Survey Persemakmuran Tahun 1994

**Tabel**  
**Table** 1.1.2

**Tinggi Wilayah dan Jarak ke Ibukota Kabupaten/Kota Menurut Kecamatan di Kabupaten Maluku Tengah, 2019**  
**Altitude and Distance to the Capital of Regency/ Municipality by Subdistrict in Maluku Tengah Regency, 2019**

Kecamatan Subdistrict	Tinggi Wilayah (mdpl) Altitude (m a.s.l)	Jarak ke Ibukota Kabupaten Distance to the Capital of Regency
(1)	(2)	(3)
Banda	0-700 m	183,840
Tehoru	0-700 m	94,523
Telutih	0-700 m	144,523
Amahai	0-700 m	7,077
Kota Masohi	0-700 m	0
Teluk Elpautih	0-700 m	52,826
Teon Nila Serua	0-700 m	27,957
Saparua	0-700 m	61,980
Nusalaut	0-700 m	48,630
Saparua Timur	0-700 m	61,980
Pulau Haruku	0-700 m	64,770
Salahutu	0-700 m	83,050
Leihitu	0-700 m	123,220
Leihitu Barat	0-700 m	135,980
Seram Utara	0-1500 m	179,610
Seram Utara Barat	0-700 m	100,126
Seram Utara Timur Kobi	0-700 m	225,694
Seram Utara Timur Seti	0-700 m	247,694
<b>Maluku Tengah</b>		

Catatan/Note: -

Sumber/Source: Dinas Pekerjaan Umum dan Penataan Ruang Kabupaten Maluku Tengah /Public Works and Spatial Planning Office of Central Maluku Regency

## 1.2 KEADAAN IKLIM CLIMATE CONDITION

**Tabel** 1.2.1 **Pengamatan Unsur Iklim Menurut Bulan di Stasiun Meteorologi Amahai, 2019**  
**Table** 1.2.1 **Observation of Climate Elements By Months at Meteorologi Amahai Station, 2019**

Bulan Month	Suhu/Temperature (°C)			Kelembaban/Humidity (%)		
	Minimum	Rata-rata Average	Maksimum Maximum	Minimum	Rata-rata Average	Maksimum Maximum
(1)	(2)	(3)	(4)	(5)	(6)	(7)
Januari/January	24,4	27,7	32,1	-	-	-
Februari/February	24,2	27,7	32,0	-	-	-
Maret/March	24,3	27,5	31,8	-	-	-
April/April	24,5	27,2	30,9	-	-	-
Mei/May	24,4	26,8	30,4	-	-	-
Juni/June	23,7	25,8	28,4	-	-	-
Juli/July	22,7	24,7	27,4	-	-	-
Agustus/August	22,7	24,8	27,5	-	-	-
September/September	22,7	25,2	28,4	-	-	-
Oktober/October	23,7	26,3	29,5	-	-	-
November/November	23,8	27,4	31,1	-	-	-
Desember/December	25,0	28,4	32,6	-	-	-



Lanjutan Tabel/*Continued Table 1.2.1*

Bulan <i>Month</i>	Kecepatan Angin (m/det) <i>Wind Velocity (m/sec)</i>			Tekanan Udara/ <i>Atmospheric Pressure</i> (mb)		
	Minimum	Rata-rata <i>Average</i>	Maksimum <i>Maximum</i>	Minimum	Rata-rata <i>Average</i>	Maksimum <i>Maximum</i>
(1)	(8)	(9)	(10)	(11)	(12)	(13)
Januari/ <i>January</i>	-	2	23	-	1009,6	-
Februari/ <i>February</i>	-	3	20	-	1011,5	-
Maret/ <i>March</i>	-	2	24	-	1010,0	-
April/ <i>April</i>	-	2	13	-	1010,1	-
Mei/ <i>May</i>	-	2	14	-	1010,8	-
Juni/ <i>June</i>	-	2	17	-	1011,1	-
Juli/ <i>July</i>	-	2	14	-	1012,7	-
Agustus/ <i>August</i>	-	3	16	-	1012,6	-
September/ <i>September</i>	-	3	18	-	1012,6	-
Oktober/ <i>October</i>	-	2	12	-	1011,4	-
November/ <i>November</i>	-	2	13	-	1010,6	-
Desember/ <i>December</i>	-	3	20	-	1009,8	-

Lanjutan Tabel/Continued Table 1.2.1

<b>Bulan Month</b>	<b>Jumlah Curah Hujan Number of Precipitation (mm)</b>	<b>Jumlah Hari Hujan (hari) Number of Rainy Days (day)</b>	<b>Penyinaran Matahari Duration of Sunshine (%)</b>
<b>(1)</b>	<b>(14)</b>	<b>(15)</b>	<b>(16)</b>
Januari/January	129	20	67,1
Februari/February	90	8	80,0
Maret/March	184	16	74,5
April/April	337	20	55,5
Mei/May	507	21	72,3
Juni/June	493	26	39,7
Juli/July	367,7	28	35,1
Agustus/August	181,5	28	29,1
September/September	65,2	13	72,0
Oktober/October	262,9	20	67,1
November/November	38,4	4	95,4
Desember/December	16,4	9	86,8

Catatan/Note: -

Sumber/Source: Badan Meteorologi Amahai/ Amahai Meteorological Office

**Tabel**  
**Table** 1.2.2

**Pengamatan Unsur Iklim Menurut Bulan di Stasiun  
Meteorologi Banda Naira, 2019**  
*Observation of Climate Elements By Months at Meteorologi  
Banda Naira Station, 2019*

Bulan Month	Suhu/Temperature (°C)			Kelembaban/Humidity (%)		
	Minimum	Rata-rata Average	Maksimum Maximum	Minimum	Rata-rata Average	Maksimum Maximum
(1)	(2)	(3)	(4)	(5)	(6)	(7)
Januari/January	25.1	28.5	31.4	-	-	-
Februari/February	23.6	28.3	31.3	-	-	-
Maret/March	23.8	28.2	31.0	-	-	-
April/April	23.8	28.2	31.6	-	-	-
Mei/May	23.9	28.2	31.1	-	-	-
Juni/June	23.9	28.2	31.1	-	-	-
Juli/July	23.5	25.9	28.4	-	-	-
Agustus/August	23.8	25.7	28.2	-	-	-
September/September	23.9	26.6	30.0	-	-	-
Oktober/October	23.4	27.7	31.8	-	-	-
November/November	24.1	28.5	33.1	-	-	-
Desember/December	24.9	28.8	32.7	-	-	-

Lanjutan Tabel/Continued Table 1.2.2

Bulan Month	Kecepatan Angin (m/det) Wind Velocity (m/sec)			Tekanan Udara/Atmospheric Pressure (mb)		
	Minimum	Rata-rata Average	Maksimum Maximum	Minimum	Rata-rata Average	Maksimum Maximum
(1)	(8)	(9)	(10)	(11)	(12)	(13)
Januari/January	-	7.1	55	-	1010.4	-
Februari/February	-	4.0	13	-	1012.7	-
Maret/March	-	4.2	17	-	1011.1	-
April/April	-	3.5	14	-	1010.9	-
Mei/May	-	4.1	18	-	1011.5	-
Juni/June	-	4.1	18	-	1012.0	-
Juli/July	-	4.9	14	-	1013.5	-
Agustus/August	-	4.5	12	-	1013.7	-
September/September	-	4.3	16	-	1014.4	-
Oktober/October	-	4.4	14	-	1012.1	-
November/November	-	2.4	10	-	1011.3	-
Desember/December	-	2.6	10	-	1010.4	-

Lanjutan Tabel/*Continued Table 1.2.2*

<b>Bulan Month</b>	<b>Jumlah Curah Hujan Number of Precipitation (mm)</b>	<b>Jumlah Hari Hujan (hari) Number of Rainy Days (day)</b>	<b>Penyinaran Matahari Duration of Sunshine (%)</b>
<b>(1)</b>	<b>(14)</b>	<b>(15)</b>	<b>(16)</b>
Januari/ <i>January</i>	183.1	17	58
Februari/ <i>February</i>	63.1	14	52
Maret/ <i>March</i>	284.9	20	39
April/ <i>April</i>	333.4	24	36
Mei/ <i>May</i>	177.0	25	56
Juni/ <i>June</i>	177.0	25	51
Juli/ <i>July</i>	28.8	20	39
Agustus/ <i>August</i>	35.7	15	38
September/ <i>September</i>	21.4	13	60
Oktober/ <i>October</i>	38.7	19	63
November/ <i>November</i>	5.2	3	74
Desember/ <i>December</i>	200.9	20	48

Catatan/*Note:* -Sumber/*Source:* Badan Meteorologi Banda Naira/ Banda Naira Meteorological Office

<https://malukutengahkab.bps.go.id>

02

**PEMERINTAHAN  
GOVERNMENT**







**PENJELASAN TEKNIS**

1. Anggota Dewan Perwakilan Rakyat Daerah (DPRD) dipilih melalui pemilihan umum (pemilu) dan dilantik dalam masa jabatan lima tahun.
2. Susunan pemerintahan Republik Indonesia periode 2014–2019 terdiri dari presiden, wakil presiden, lembaga tinggi negara, kementerian, setingkat menteri, dan Lembaga Pemerintahan Non Kementerian (LPNK).
3. Lembaga tinggi negara terdiri dari Majelis Permusyawaratan Rakyat (MPR), Dewan Perwakilan Rakyat (DPR), Badan Pemeriksa Keuangan (BPK), dan Mahkamah Agung (MA), Dewan Perwakilan Daerah (DPD), Mahkamah Konstitusi (MK), dan Komisi Yudisial (KY).
4. Kementerian terdiri dari kementerian koordinator dan kementerian.
5. Kementerian koordinator terdiri dari bidang politik, hukum, dan keamanan (Polhukam), bidang perekonomian, bidang pembangunan manusia dan kebudayaan, dan bidang kemaritiman.
6. Kementerian terdiri dari Kementerian Sekretaris Negara, Kementerian Dalam Negeri, Kementerian Luar Negeri, Kementerian Perencanaan Pembangunan Nasional/Bappenas, Kementerian Pertahanan, Kementerian

**TECHNICAL NOTES**

1. *Regional House of Representatives (DPRD) members are elected through a general election and appointed for a five-years membership.*
2. *The government structure of the Republic of Indonesia period 2014–2019 consists of president, vice president, state supreme agencies, ministries, ministerial level institutions, and non-ministerial institutions.*
3. *State supreme agencies consist of The People's Consultative Assembly, The House of Representative, The Audit Board of the Republic of Indonesia, Supreme Court, Local Councils, Constitutional Court, and Judicial Commission.*
4. *Ministries consist of coordinating ministry and departmental ministry.*
5. *Coordinating ministries consist of Coordinating Ministry for Political, Legal, and Security Affairs, Coordinating Ministry for the Economy, Coordinating Ministry for Maritime Affairs, and Coordinating Ministry for Human Development and Culture.*
6. *Departmental Ministries consist of State Secretary; Ministry of Home Affairs; Ministry of Foreign Affairs; Ministry of National Development Planning/Chairperson of National Development Planning Agency; Ministry of Defense; Ministry of Justice and Human Rights; Ministry*

Hukum dan Hak Asasi Manusia, Kementerian Keuangan, Kementerian Energi dan Sumber Daya Mineral, Kementerian Perindustrian, Kementerian Perdagangan, Kementerian Pertanian, Kementerian Perhubungan, Kementerian Kelautan dan Perikanan, Kementerian Ketenagakerjaan, Kementerian Badan Usaha Milik Negara, Kementerian Koperasi dan UKM, Kementerian Pekerjaan Umum dan Perumahan Rakyat, Kementerian Lingkungan Hidup dan Kehutanan, Kementerian Agraria dan Tata Ruang/ Badan Pertanahan Nasional, Kementerian Kesehatan, Kementerian Kebudayaan dan Pendidikan Dasar Menengah, Kementerian Sosial, Kementerian Agama, Kementerian Pariwisata, Kementerian Komunikasi dan Informatika, Kementerian Pendayagunaan Aparatur Negara dan Reformasi Birokrasi, Kementerian Pemuda dan Olahraga, Kementerian Desa, Pembangunan Daerah Tertinggal dan Transmigrasi, Kementerian Riset Teknologi dan Pendidikan Tinggi, dan Kementerian Pemberdayaan Perempuan dan Perlindungan Anak

7. Setingkat Menteri terdiri dari Kejaksaan Agung, Tentara Nasional Indonesia, dan Kepolisian Negara Republik Indonesia.

*of Finance; Ministry of Energy and Mineral Resources; Ministry of Industry; Ministry of Trade; Ministry of Agriculture; Ministry of Transportation; Ministry of Maritime Affairs and Fisheries; Ministry of Manpower; Ministry of State Owned Enterprises; Ministry of Cooperatives and Small and Medium Enterprises; Ministry of Public Works and Public Housing; Ministry of Environment and Forestry; Ministry of Agrarian Affairs and Spatial Planning/National Land Agency; Ministry of Health; Ministry of Culture and Elementary & Secondary Education; Ministry of Social Services; Ministry of Religious Affairs; Ministry of Tourism; Ministry of Communication and Informatics; Ministry of Empowerment of State Apparatus and Bureaucracy Reform; Ministry of Youth and Sports Affairs; Ministry of Village Development, Disadvantaged Regions and Transmigration; Ministry of Research, Technology, and Higher Education; and Ministry of Women Empowerment and Child Protection*

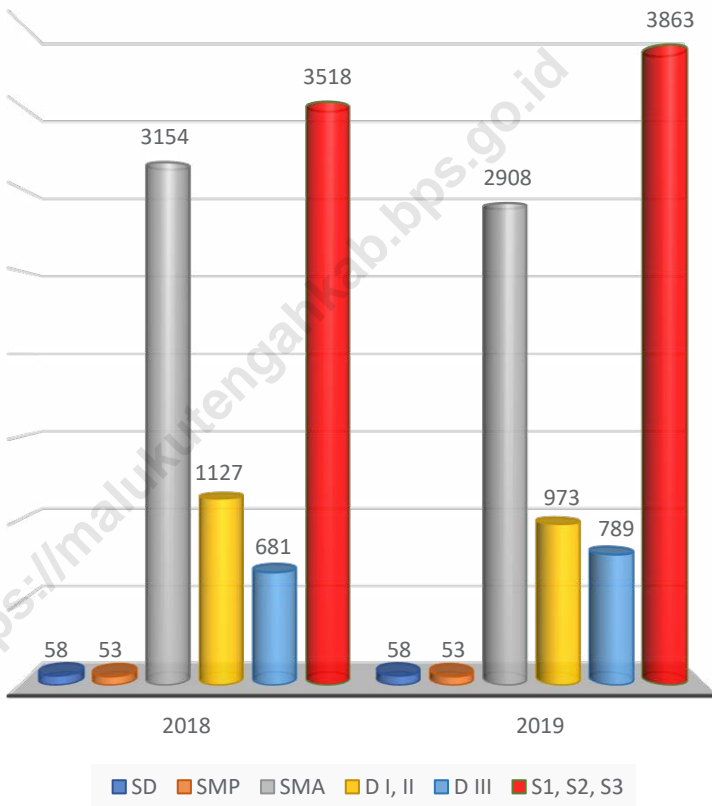
7. *Ministerial Level Officials consist of, Attorney General, Indonesian National Defense Force, and Indonesian National Police.*
8. *Non Ministerial Institutions consist of National Archive of the Republic of Indonesia, State Intelligence Board, National Civil Service Agency, National Population and Family Planning Board, Investment*

8. Lembaga Pemerintah Non Kementerian terdiri dari Arsip Nasional Republik Indonesia, Badan Intelijen Negara, Badan Kependudukan dan Keluarga Berencana Nasional, Badan Koordinasi Penanaman Modal, Badan Informasi Geospasial, Badan Meteorologi, Klimatologi, dan Geofisika, Badan Narkotika Nasional, Badan Nasional Penanggulangan Bencana, Badan Nasional Penanggulangan Terorisme, Badan Nasional Penempatan dan Perlindungan Tenaga Kerja Indonesia, Badan Pengawasan Obat dan Makanan, Badan Pengawasan Tenaga Nuklir, Badan Pengawasan Keuangan dan Pembangunan, Badan Pengkajian dan Penerapan Teknologi, Badan Pusat Statistik, Badan SAR Nasional, Badan Standardisasi Nasional, Badan Tenaga Nuklir Nasional, Lembaga Administrasi Negara, Lembaga Ilmu Pengetahuan Indonesia, Lembaga Ketahanan Nasional, Lembaga Kebijakan Pengadaan Barang/Jasa Pemerintah, Lembaga Penerbangan dan Antariksa Nasional, Lembaga Sandi Negara, dan Perpustakaan Nasional Republik Indonesia.

*Coordinating Board, Geospatial Information Agency, Meteorology, Climatology, and Geophysics Agency, National Narcotics Agency, National Agency for Disaster Management, National Counter Terrorism Agency, The National Authority for The Placement and Protection of Indonesian Overseas Workers, National Agency of Drugs and Foods Control, Nuclear Energy Controlling Board, Audit and Development Supervising Agency, Agency for the Assesment and Application Technology, BPS-Statistics Indonesia, National Search and Rescue Agency, National Standardization Board, National Nuclear Energy Board, National Institute of Administration, National Institute of Science, National Resilience Institute, Government Procurement Policy Board, National Institute of Space and Aeronautics, National Crypto Agency, and National Library of Republic of Indonesia.*

**Gambar** 2.1  
**Figures**

**Jumlah Pegawai Negeri Sipil Menurut Tingkat Pendidikan dan Jenis Kelamin Desember 2019**  
**Number of Civil Servants by Educational Level and Sex December 2019**



Sumber/Source : Badan Kepegawaian Daerah Kabupaten Maluku Tengah /Regional Employees Office of Central Maluku Regency

## 2.1 WILAYAH ADMINISTRATIF ADMINISTRATIVE AREA

**Tabel** 2.1.1 **Jumlah Desa<sup>1</sup>/Kelurahan Menurut Kecamatan di Kabupaten Maluku Tengah, 2015–2019**  
**Table** 2.1.1 **Number of Villages<sup>1</sup>/Kelurahan by Subdistrict in Maluku Tengah Regency, 2015–2019**

Kecamatan Subdistrict	2015	2016	2017	2018	2019
(1)	(2)	(3)	(4)	(5)	(6)
Banda	18	18	18	18	18
Tehoru	10	10	10	10	10
Telutih	10	10	10	10	10
Amahai	15	15	15	15	15
Kota Masohi	5	5	5	5	5
Teluk Elpaputih	4	4	4	4	4
Teon Nila Serua <sup>1</sup>	17	17	17	17	17
Saparua	7	7	7	7	7
Nusalaut	7	7	7	7	7
Saparua Timur	10	10	10	10	10
Pulau Haruku	11	11	11	11	11
Salahutu	6	6	6	6	6
Leihitu	11	11	11	11	11
Leihitu Barat	5	5	5	5	5
Seram Utara	15	20	20	20	20
Seram Utara Barat <sup>1</sup>	12	12	13	15	15
Seram Utara Timur Kobi	12	12	12	12	12
Seram Utara Timur Seti <sup>1</sup>	12	12	12	13	13
<b>Maluku Tengah<sup>1</sup></b>	<b>187</b>	<b>192</b>	<b>193</b>	<b>196</b>	<b>196</b>

Catatan/Note: <sup>1</sup>Termasuk Unit Permukiman Transmigrasi (UPT)/Include Transmigration Settlement Unit

Sumber/Source: Peraturan Kepala Badan Pusat Statistik Nomor 29 Tahun 2018 Tanggal 15 Januari 2018 tentang Perubahan Atas Peraturan Kepala Badan Pusat Statistik Nomor 55 Tahun 2017 tentang Kode dan Nama Wilayah Kerja Statistik Tahun 2017

Chief Statistician Regulation Number 29/2018, January 15 2018, as a revision of Chief Statistician Regulation Number 55 of 2017 on Code and Name of Regional Level of Data Collection

## 2.2 DEWAN PERWAKILAN RAKYAT DAERAH REGIONAL HOUSE OF REPRESENTATIVE

**Tabel 2.2.1** Jumlah Anggota Dewan Perwakilan Rakyat Daerah Menurut Partai Politik dan Jenis Kelamin di Kabupaten Maluku Tengah, 2019  
*Number of Regional House of Representatives's Members by Political Parties and Sex in Maluku Tengah Regency 2019*

Partai Politik <i>Political Parties</i>	Laki-laki <i>Male</i>	Perempuan <i>Female</i>	Jumlah <i>Total</i>
(1)	(2)	(3)	(4)
Partai Gerindra	5	0	5
Partai Golkar	4	0	4
PDI Perjuangan	4	1	5
PKB	3	1	4
Perindo	2	0	2
Partai Demokrat	3	1	4
Partai Hanura	2	1	3
PAN	3	0	3
PSI	1	0	1
Partai Nasdem	5	0	5
PPP	1	0	1
PKS	3	0	3
<b>Nama Kabupaten/Kota</b>	<b>36</b>	<b>4</b>	<b>40</b>

Catatan/Note: ...

Sumber/Source: Sekretariat DPRD Kabupaten Maluku Tengah/ *DPRD Secretariat of Maluku Tengah Regency*

## 2.3 SUMBER DAYA MANUSIA HUMAN RESOURCES

**Tabel 2.3.1** Jumlah Pegawai Negeri Sipil Menurut Jabatan dan Jenis Kelamin di Kabupaten Maluku Tengah, Desember 2018 dan Desember 2019  
*Number of Civil Servants by Occupation and Sex in Maluku Tengah Regency, December 2018 dan December 2019*

Jabatan <i>Occupation</i>	2018		Jumlah <i>Total</i>
	Laki-laki <i>Male</i>	Perempuan <i>Female</i>	
(1)	(2)	(3)	(4)
Fungsional Tertentu <i>Specific Functional</i>	1397	4212	5609
Fungsional Umum <i>Staf General Functional</i>	682	1698	2380
Struktural/ <i>Structural</i>	-	-	-
Eselon V/5th Echelon	-	-	-
Eselon IV/4th Echelon	263	161	424
Eselon III/3rd Echelon	119	41	160
Eselon II/2nd Echelon	17	1	18
Eselon I/1st Echelon	-	-	-
<b>Jumlah/<i>Total</i></b>	<b>2478</b>	<b>6113</b>	<b>8591</b>

Lanjutan Tabel/*Continued Table 2.3.1*

Jabatan <i>Occupation</i>	2019		Jumlah <i>Total</i>
	Laki-laki <i>Male</i>	Perempuan <i>Female</i>	
(1)	(5)	(6)	(7)
Fungsional Tertentu <i>Specific Functional</i>	1387	4225	5612
Fungsional Umum <i>Staf General Functional</i>	863	1650	2513
Struktural/ <i>Structural</i>	-	-	-
Eselon V/5th Echelon	-	-	-
Eselon IV/4th Echelon	227	128	355
Eselon III/3rd Echelon	109	30	139
Eselon II/2nd Echelon	24	1	25
Eselon I/1st Echelon	-	-	-
<b>Jumlah/<i>Total</i></b>	<b>2610</b>	<b>6034</b>	<b>8644</b>

Catatan/Note: -

Sumber/Source: Badan Kepegawaian Daerah Kabupaten Maluku Tengah /Regional Employees Office of Central Maluku Regency



**Tabel**  
**Table** 2.3.2

**Jumlah Pegawai Negeri Sipil Menurut Tingkat Pendidikan dan Jenis Kelamin di Kabupaten Maluku Tengah, Desember 2018 dan Desember 2019**  
**Number of Civil Servants by Educational Level and Sex in Maluku Tengah Regency, December 2018 and December 2019**

Tingkat Pendidikan <i>Educational Level</i>	2018		
	Laki-laki <i>Male</i>	Perempuan <i>Female</i>	Jumlah <i>Total</i>
(1)	(2)	(3)	(4)
Sampai dengan SD <i>Up to Primary School</i>	54	4	58
SMP/Sederajat <i>General Vocational Junior High School</i>	42	11	53
SMA/Sederajat <i>General/Vocational Senior High School</i>	1355	1799	3154
Diploma I, II/Akta I, II <i>Diploma I, II/Akta I, II</i>	280	847	1127
Diploma III/Akta III/Sarjana Muda <i>Diploma III/Akta III/Bachelor</i>	162	519	681
Tingkat Sarjana/Doktor/Ph.D <i>University Graduates</i>	1247	2271	3518
<b>Jumlah/Total</b>	<b>3140</b>	<b>5451</b>	<b>8591</b>

Lanjutan Tabel/Continued Table 2.3.2

Tingkat Pendidikan <i>Educational Level</i>	2019		
	Laki-laki <i>Male</i>	Perempuan <i>Female</i>	Jumlah <i>Total</i>
(1)	(2)	(3)	(4)
Sampai dengan SD <i>Up to Primary School</i>	54	4	58
SMP/Sederajat <i>General Vocational Junior High School</i>	42	11	53
SMA/Sederajat <i>General/Vocational Senior High School</i>	1240	1668	2908
Diploma I, II/Akta I, II <i>Diploma I, II/Akta I, II</i>	247	726	973
Diploma III/Akta III/Sarjana Muda <i>Diploma III/Akta III/Bachelor</i>	168	621	789
Tingkat Sarjana/Doktor/Ph.D <i>University Graduates</i>	1339	2524	3863
<b>Jumlah/Total</b>	<b>3090</b>	<b>5554</b>	<b>8644</b>

Catatan/Note: -

Sumber/Source: Badan Kepegawaian Daerah Kabupaten Maluku Tengah /Regional Employees Office of Central Maluku Regency

**Tabel**  
**Table 2.3.3****Jumlah Pegawai Negeri Sipil Menurut Tingkat  
Kepangkatan dan Jenis Kelamin di Kabupaten Maluku  
Tengah, Desember 2018 dan Desember 2019**  
*Number of Civil Servants by Hierarchy and Sex in Maluku  
Tengah Regency, December 2018 and December 2019*

Pangkat/Golongan/Ruang Hierarchy	2018		
	Laki-laki Male	Perempuan Female	Jumlah Total
(1)	(2)	(3)	(4)
1. I/A (Juru Muda)	4	1	5
2. I/B (Juru Muda Tingkat I)	4	-	4
3. I/C (Juru)	16	3	19
4. I/D (Juru Tingkat I)	22	2	24
<b>Golongan I/Range I</b>	<b>46</b>	<b>6</b>	<b>52</b>
5. II/A (Pengatur Muda)	182	177	359
6. II/B (Pengatur Muda Tingkat I)	186	269	455
7. II/C (Pengatur)	345	628	973
8. II/D (Pengatur Tingkat I)	158	500	658
<b>Golongan II/Range II</b>	<b>871</b>	<b>1 574</b>	<b>2 445</b>
9. III/A (Penata Muda)	366	928	1294
10. III/B (Penata Muda Tingkat I)	518	943	1461
11. III/C (Penata)	395	613	1008
12. III/D (Penata Tingkat I)	474	752	1226
<b>Golongan III/Range III</b>	<b>1 753</b>	<b>3 236</b>	<b>4 989</b>
13. IV/A (Pembina)	360	531	891
14. IV/B (Pembina Tingkat I)	87	107	194
15. IV/C (Pembina Utama Muda)	20	-	20
16. IV/D (Pembina Utama Madya)	-	-	-
17. IV/E (Pembina Utama)	-	-	-
<b>Golongan IV/Range IV</b>	<b>467</b>	<b>638</b>	<b>1 105</b>
<b>Jumlah/Total</b>	<b>3137</b>	<b>5454</b>	<b>8591</b>

Lanjutan Tabel/*Continued Table 2.3.3*

Pangkat/Golongan/Ruang <i>Hierarchy</i>	2019		
	Laki-laki <i>Male</i>	Perempuan <i>Female</i>	Jumlah <i>Total</i>
	(1)	(5)	(6)
1. I/A (Juru Muda)	4	1	5
2. I/B (Juru Muda Tingkat I)	4	-	4
3. I/C (Juru)	16	2	18
4. I/D (Juru Tingkat I)	21	2	23
<b>Golongan I/Range I</b>	<b>45</b>	<b>5</b>	<b>50</b>
5. II/A (Pengatur Muda)	149	145	294
6. II/B (Pengatur Muda Tingkat I)	181	233	414
7. II/C (Pengatur)	319	591	910
8. II/D (Pengatur Tingkat I)	185	406	591
<b>Golongan II/Range II</b>	<b>834</b>	<b>1 375</b>	<b>2 209</b>
9. III/A (Penata Muda)	419	1053	1472
10. III/B (Penata Muda Tingkat I)	496	1045	1541
11. III/C (Penata)	403	651	1054
12. III/D (Penata Tingkat I)	495	764	1259
<b>Golongan III/Range III</b>	<b>1 813</b>	<b>3 513</b>	<b>5 326</b>
13. IV/A (Pembina)	307	487	794
14. IV/B (Pembina Tingkat I)	111	139	250
15. IV/C (Pembina Utama Muda)	14	1	15
16. IV/D (Pembina Utama Madya)	-	-	-
17. IV/E (Pembina Utama)	-	-	-
<b>Golongan IV/Range IV</b>	<b>432</b>	<b>627</b>	<b>1 059</b>
<b>Jumlah/Total</b>	<b>3124</b>	<b>5520</b>	<b>8644</b>

Catatan/Note: -

Sumber/Source: Badan Kepegawaian Daerah Kabupaten Maluku Tengah /Regional Employees Office of Central Maluku Regency

## 2.4 KEUANGAN PEMERINTAH GOVERNMENT FINANCE

**Tabel 2.4.1** Realisasi Pendapatan Pemerintah Kabupaten Maluku Tengah Menurut Jenis Pendapatan (rupiah), 2016–2019  
**Table 2.4.1** Actual Maluku Tengah Regency Government Revenues by Kind of Revenues (thousand rupiahs), 2016–2019

Jenis Pendapatan/Kind of Revenues	2016	2017
(1)	(2)	(3)
<b>1 Pendapatan Asli Daerah (PAD)/Regional Revenue</b>	<b>120 254 443 504,22</b>	<b>66 857 677 228, 42</b>
1 1 Pajak Daerah/Regional Tax	14 351 567 944,69	15 285 181 673, 05
1 2 Retribusi Daerah/Regional Retribution	15 638 815 278,00	17 060 775 589, 00
1 3 Hasil Perusahaan Milik Daerah dan Pengelolaan Kekayaan Daerah yang Dipisahkan/Regional-Owned Company Revenue and Separated Management of Regional Wealth	1 654 710 703,00	0 00
1 4 Lain-lain PAD yang Sah/Other Regional Revenue	88 609 349 578,53	34 511 719 966, 37
<b>2 Dana Perimbangan/Balance Funds</b>	<b>1 301 654 768 529,00</b>	<b>1 313 393 281 363,00</b>
2 1 Bagi Hasil Pajak/Tax Sharing Revenue	19 474 303 190,00	12 286 166 510, 00
2 2 Bagi Hasil Bukan Pajak/Sumber Daya Alam/Non-Tax Sharing Revenue/Natural Resources	1 652 379 580,00	3 481 347 529,00
2 3 Dana Alokasi Umum/General Allocation Fund	977 608 288 000,00	960 434 854 000,00
2 4 Dana Alokasi Khusus/Special Allocation Fund	302 919 797 759,00	337 191 013 329, 00
<b>3 Lain-lain Pendapatan yang Sah/Other Revenue</b>	<b>176 597 229 022,97</b>	<b>240 547 900 153, 91</b>
3 1 Pendapatan Hibah/Grant	33 631 948 000,00	205 059 808 411,00
3 2 Dana Darurat/Emergency Fund	-	0 00
3 3 Dana Bagi Hasil Pajak dari Provinsi dan Pemerintah Daerah Lainnya/Tax Sharing Revenue from Provincial and Other Regional Governments	26 753 077 796,97	27 988 091 742, 91
3 4 Dana Penyesuaian dan Otonomi Daerah/Regional Adjustment and Autonomy Fund	-	7 500 000 000, 00
3 5 Bantuan Keuangan dari Provinsi atau Pemerintah Daerah Lainnya/Financial Assistance from Provincial or Other Regional Governments	115 207 566 014,00	0 00
3 6 Lainnya/Others	1 004 637 212,00	0 00
<b>Jumlah/Total</b>	<b>1 598 506 441 056,19</b>	<b>1 623 326 798 902, 89</b>

Lanjutan Tabel/Continued Table 2.4.1

Jenis Pendapatan/Kind of Revenues	2018	2019
(1)	(4)	(5)
<b>1 Pendapatan Asli Daerah (PAD)/Regional Revenue</b>	<b>59 820 016 826,22</b>	<b>74 465 609 696,25</b>
1 1 Pajak Daerah/Regional Tax	17 247 297 916,00	17 726 373 974,00
1 2 Retribusi Daerah/Regional Retribution	5 512 770 881,00	23 879 554 990,00
1 3 Hasil Perusahaan Milik Daerah dan Pengelolaan Kekayaan Daerah yang Dipisahkan/Regional-Owned Company Revenue and Separated Management of Regional Wealth	0 00	-
1 4 Lain-lain PAD yang Sah/Other Regional Revenue	37 059 948 029,22	32 859 680 728,25
<b>2 Dana Perimbangan/Balance Funds</b>	<b>1 302 593 073 652,0</b>	<b>1 413 030 604 635,00</b>
2 1 Bagi Hasil Pajak/Tax Sharing Revenue	15 030 193 843 00	13 135 290 369,00
2 2 Bagi Hasil Bukan Pajak/Sumber Daya Alam/Non-Tax Sharing Revenue/Natural Resources	4 526 220 158 00	3 224 257 807,00
2 3 Dana Alokasi Umum/General Allocation Fund	965 391 210 000,00	992 833 340 000,00
2 4 Dana Alokasi Khusus/Special Allocation Fund	317 645 449 651,00	403 837 716 459,00
<b>3 Lain-lain Pendapatan yang Sah/Other Revenue</b>	<b>259 917 742 865,35</b>	<b>288 136 608 558,00</b>
3 1 Pendapatan Hibah/Grant	204 990 905 623,00	226 011 724 600,00
3 2 Dana Darurat/Emergency Fund	0 00	-
3 3 Dana Bagi Hasil Pajak dari Provinsi dan Pemerintah Daerah Lainnya/Tax Sharing Revenue from Provincial and Other Regional Governments	28 676 837 242,35	29 244 745 958,00
3 4 Dana Penyesuaian dan Otonomi Daerah/Regional Adjustment and Autonomy Fund	26 250 000 000	32 880 138 000,00
3 5 Bantuan Keuangan dari Provinsi atau Pemerintah Daerah Lainnya/Financial Assistance from Provincial or Other Regional Governments	0 00	-
3 6 Lainnya/Others	0 00	-
<b>Jumlah/Total</b>	<b>1 662 330 833 343,57</b>	<b>1 775 632 822 885,25</b>

Catatan/Note: ...

Sumber/Source: Badan Pengelola Keuangan dan Aset Daerah Kabupaten Maluku Tengah /Regional Financial and Asset Management Agency of Central Maluku Regency

**Tabel**  
**Table** 2.4.2**Realisasi Belanja Pemerintah Kabupaten Maluku Tengah Menurut Jenis Belanja (rupiah), 2016–2019**  
**Actual Maluku Tengah Regency Government Expenditures by Kind of Expenditures (thousand rupiahs), 2016–2019**

Jenis Pendapatan <i>Kind of Revenues</i>	2016	2017
(1)	(2)	(3)
<b>1. Belanja Tidak Langsung/<i>Indirect Expenditures</i></b>	-	-
1.1 Belanja Pegawai/ <i>Personnel Expenditures</i>	-	-
1.2 Belanja Bunga/ <i>Interest Expenditures</i>	-	-
1.3 Belanja Subsidi/ <i>Subsidies Expenditures</i>	-	-
1.4 Belanja Hibah/ <i>Grant Expenditures</i>	-	-
1.5 Belanja Bantuan Sosial/ <i>Social Aid Expenditures</i>	-	-
1.6 Belanja Bagi Hasil/ <i>Sharing Fund Expenditure</i>	-	-
1.7 Belanja Bantuan Keuangan/ <i>Financial Aids Expenditures</i>	-	-
1.8 Belanja Tidak Terduga/ <i>Unpredicted Expenditures</i>	-	-
<b>2. Belanja Langsung/<i>Direct Expenditures</i></b>	-	-
2.1 Belanja Pegawai/ <i>Personnel Expenditures</i>	-	-
2.2 Belanja Barang dan Jasa/ <i>Goods and Services Expenditures</i>	-	-
2.3 Belanja Modal/ <i>Capital Expenditure</i>	-	-
<b>Jumlah/<i>Total</i></b>	-	-

Lanjutan Tabel/Continued Table 2.4.2

Jenis Pendapatan Kind of Revenues	2018	2019
(1)	(4)	(5)
<b>1. Belanja Tidak Langsung/Indirect Expenditures</b>	-	<b>988 176 902 807,00</b>
1.1 Belanja Pegawai/Personnel Expenditures	-	696 497 837 937,00
1.2 Belanja Bunga/Interest Expenditures	-	-
1.3 Belanja Subsidi/Subsidies Expenditures	-	4 046 571 762,00
1.4 Belanja Hibah/Grant Expenditures	-	16 155 217 000,00
1.5 Belanja Bantuan Sosial/Social Aid Expenditures	-	4 431 000 000,00
1.6 Belanja Bagi Hasil/Sharing Fund Expenditure	-	-
1.7 Belanja Bantuan Keuangan/Financial Aids Expenditures	-	265 973 909 108,00
1.8 Belanja Tidak Terduga/Unpredicted Expenditures	-	1 072 367 000,00
<b>2. Belanja Langsung/Direct Expenditures</b>	-	<b>712 122 431 946,00</b>
2.1 Belanja Pegawai/Personnel Expenditures	-	30 975 712 542,00
2.2 Belanja Barang dan Jasa/Goods and Services Expenditures	-	303 790 743 675,00
2.3 Belanja Modal/Capital Expenditure	-	377 355 975 729,00
<b>Jumlah/Total</b>	-	<b>1 700 299 334 753,00</b>


Catatan/Note: ...

Sumber/Source: Badan Pengelola Keuangan dan Aset Daerah Kabupaten Maluku Tengah /Regional Financial and Asset Management Agency of Central Maluku Regency



# 03

## PENDUDUK DAN KETENAGAKERJAAN POPULATION AND EMPLOYMENT





**PENJELASAN TEKNIS**

**TECHNICAL NOTES**

1. Sumber utama data kependudukan adalah sensus penduduk yang dilaksanakan setiap sepuluh tahun sekali. Sensus penduduk telah dilaksanakan sebanyak enam kali sejak Indonesia merdeka, yaitu tahun 1961, 1971, 1980, 1990, 2000, dan 2010.
  2. Di dalam sensus penduduk, pencacahan dilakukan terhadap seluruh penduduk yang berdomisili di wilayah teritorial Indonesia termasuk warga negara asing kecuali anggota korps diplomatik negara sahabat beserta keluarganya.
  3. Metode pengumpulan data dalam sensus dilakukan dengan wawancara antara petugas sensus dengan responden dan juga melalui e-census. Pencatatan penduduk menggunakan konsep usual residence, yaitu konsep di mana penduduk biasa bertempat tinggal. Bagi penduduk yang bertempat tinggal tetap dicacah di mana mereka biasa tinggal, sedangkan untuk penduduk yang tidak bertempat tinggal tetap dicacah di tempat di mana mereka ditemukan petugas sensus pada malam 'Hari Sensus'. Termasuk penduduk yang tidak bertempat tinggal tetap adalah tuna wisma, awak kapal berbendera Indonesia, penghuni perahu/rumah apung, masyarakat terpencil/terasing,
1. *The main source of demographic data is population census, which is conducted every ten years. Population Census has been conducted six times since Indonesia's independence: 1961, 1971, 1980, 1990, 2000, and 2010*
  2. *The population census enumerates all residents who domicile in the entire territory of Indonesia including foreign citizens except the diplomatic corps members and their families.*
  3. *The method of data collection in a population census involves interviewing respondents and conducting e-census. Enumeration of the population uses the concept of "usual residence", which is the concept of "places where people usually live". De jure was applied to the permanent residents, while de facto was applied to non-permanent residents. The permanent residents were enumerated in place where they normally live, the non-permanent residents were enumerated where they were found by the enumerators, on the night of 'Census Date'. The non permanent residents include homeless people, ship crew, boat people, remote area community, and internally displaced persons. Those who had permanent residence and had been travelling away from their home for six months or more were not*

dan pengungsi. Bagi mereka yang mempunyai tempat tinggal tetap dan sedang bepergian ke luar wilayah lebih dari enam bulan, tidak dicacah di tempat tinggalnya, tetapi dicacah di tempat tujuannya. Untuk tahun yang tidak dilaksanakan sensus penduduk, data kependudukan diperoleh dari hasil proyeksi penduduk. Proyeksi penduduk merupakan suatu perhitungan ilmiah yang didasarkan pada asumsi dari komponen-komponen perubahan penduduk, yaitu kelahiran, kematian, dan migrasi. Proyeksi penduduk Indonesia 2010–2035 menggunakan data dasar penduduk hasil SP2010.

4. Penduduk Indonesia adalah semua orang yang berdomisili di wilayah teritorial Indonesia selama 6 bulan atau lebih dan atau mereka yang berdomisili kurang dari 6 bulan tetapi bertujuan menetap.
5. Laju pertumbuhan penduduk adalah angka yang menunjukkan persentase penambahan penduduk dalam jangka waktu tertentu.
6. Kepadatan penduduk adalah rasio banyaknya penduduk per kilometer persegi.
7. Rasio jenis kelamin adalah perbandingan antara penduduk laki-laki dan penduduk perempuan pada suatu wilayah dan waktu tertentu. Biasanya

*enumerated in their permanent place, but in the place where they were during the census. For the periods where the population census is not conducted, population projection is done to estimate population during those years. The population projection is an estimate based on the demographic components, such as birth, death, and migration. Indonesia's 2010–2035 population projection used the 2010 Population Census as the base population.*

4. *The population of Indonesia are all residents of the entire territory of Indonesia who have stayed for six months or longer, and those who intended to stay more than six months even though their length of stay is less than six months.*
5. *The growth rate of population is the number that show percentage of population growth within a specified period.*
6. *Population density is ratio of population per square kilometre.*
7. *Sex ratio is the ratio of males population to females population in a given area and time, usually expressed as the number of males for every 100 females.*
8. *Population distribution is the pattern of population distribution in an area, either by geographic boundaries or by government administrative boundaries.*
9. *Population composition is the pattern of population distribution by its characteristics, example:*

- dinyatakan dengan banyaknya penduduk laki-laki untuk 100 penduduk perempuan
8. Distribusi penduduk adalah pola persebaran penduduk di suatu wilayah, baik berdasarkan batas-batas geografis maupun berdasarkan batas-batas administrasi pemerintahan.
  9. Komposisi penduduk adalah pola persebaran penduduk menurut karakteristiknya, contoh: penduduk menurut kelompok umur, penduduk menurut jenis kelamin.
  10. Rumah tangga adalah seseorang atau sekelompok orang yang mendiami sebagian atau seluruh bangunan fisik/sensus dan biasanya tinggal bersama serta pengelolaan makan dari satu dapur. Yang dimaksud makan dari satu dapur adalah jika pengurusan kebutuhan sehari-harinya dikelola bersama-sama menjadi satu.
  11. Anggota rumah tangga adalah semua orang yang biasanya bertempat tinggal di suatu rumah tangga, baik yang berada di rumah pada waktu pencacahan maupun yang sementara tidak ada.
  12. Rata-rata anggota rumah tangga adalah angka yang menunjukkan rata-rata jumlah anggota rumah tangga per rumah tangga.
  13. Istilah migrasi seumur hidup disebut bila provinsi tempat tinggal seseorang pada saat *population by age group, population by sex.*
  10. *Household is an individual or group of people living in a physical/census building unit or part of it and usually commit on a common provision for food and other essentials of living. Common provision for food means one organising daily needs for all of household members.*
  11. *Household member are those who usually lives in a household regardless of their location at the time of enumeration.*
  12. *Average household size is the average number of household members per households.*
  13. *Lifetime migration terminology if someone's province of residence at the time of enumeration was different from his/her province of birthplace.*
  14. *Recent migration terminology if someone's province of residence at the time of enumeration was different from his/her province of residence five years ago.*
  15. *Working age population is persons of 15 years and over.*
  16. *Labor force or economically active are persons of 15 years and over, who in the previous week were working, temporarily absent from work but having jobs, and unemployment.*
  17. *Working is economic activity conducted by a person and intended to earn income by doing work or helping to do work at least one hour continuously during the*

- pencacahan berbeda dengan provinsi tempat lahirnya.
14. Istilah migrasi risen disebut bila provinsi tempat tinggal seseorang pada saat pencacahan berbeda dengan provinsi tempat tinggalnya lima tahun yang lalu
  15. Penduduk usia kerja adalah penduduk yang berumur 15 tahun ke atas.
  16. Angkatan kerja adalah penduduk usia kerja (15 tahun ke atas) yang bekerja, punya pekerjaan namun sementara tidak bekerja, dan pengangguran.
  17. Bekerja adalah kegiatan ekonomi yang dilakukan oleh seseorang dengan maksud memperoleh atau membantu memperoleh pendapatan atau keuntungan dan lamanya bekerja paling sedikit 1 jam secara terus menerus dalam seminggu yang lalu (termasuk pekerja keluarga tanpa upah yang membantu dalam suatu usaha/ kegiatan ekonomi).
  18. Jumlah jam kerja seluruhnya adalah jumlah jam kerja yang digunakan untuk bekerja (tidak termasuk jam kerja istirahat resmi dan jam kerja yang digunakan untuk hal-hal di luar pekerjaan).
  19. Lapangan usaha adalah bidang kegiatan dari pekerjaan/tempat bekerja di mana seseorang bekerja. Klasifikasi lapangan usaha mengikuti Klasifikasi Baku Lapangan Usaha Indonesia (KBLI) dalam 1 digit.
  20. Status pekerjaan adalah *reference week (including unpaid family worker/s for any economic activity).*
  18. *Total working hours is the total hours spent by an employee to perform all jobs (excluding the time used for other activities which are not classified as work).*
  19. *Industry is field of a person's activity or establishment. The classification of industries follows the Indonesia Standard Industrial Classification (KBLI) in one digit.*
  20. *Employment status is the status of a person at his place of work or establishment where he was employed.*
  21. *Own-account worker is a person who works at his own risk without assisted by paid per mount worker or unpaid worker include technical job or skill job.*
  22. *Employer assisted by temporary workers/unpaid worker is a person who works at his own risk and assisted by temporary worker/ unpaid worker.*
  23. *Employer assisted by permanent workers/paid workers is a person who does his business at her/his own risk at least one assisted by paid permanent worker.*
  24. *Employee is a person who work permanently for other people or institution/office/ company and gains some money/cash or goods as wage/salary. Labor who have no permanent employer is not categorized as a laborer/ worker/ employee but casual worker. A*

- kedudukan seseorang dalam unit usaha/kegiatan dalam melakukan pekerjaan.
21. Berusaha sendiri tanpa dibantu orang lain adalah bekerja atau berusaha dengan menanggung risiko secara ekonomis, yaitu dengan tidak kembalinya ongkos produksi yang telah dikeluarkan dalam rangka usahanya tersebut, serta tidak menggunakan pekerja dibayar maupun pekerja tak dibayar, termasuk yang sifat pekerjaannya memerlukan teknologi atau keahlian khusus.
  22. Berusaha dibantu buruh tidak tetap/buruh tidak dibayar adalah bekerja atau berusaha atas risiko sendiri, dan menggunakan buruh/pekerja tak dibayar dan atau buruh/pekerja tidak tetap.
  23. Berusaha dibantu buruh tetap/buruh dibayar adalah berusaha atas risiko sendiri dan mempekerjakan paling sedikit satu orang buruh/pekerja tetap yang dibayar.
  24. Buruh/karyawan/pegawai adalah seseorang yang bekerja pada orang lain atau instansi/kantor/ perusahaan secara tetap dengan menerima upah/gaji baik berupa uang maupun barang. Buruh yang tidak mempunyai majikan tetap, tidak digolongkan sebagai buruh/karyawan, tetapi sebagai pekerja bebas. Seseorang dianggap memiliki majikan tetap jika memiliki 1 (satu) majikan (orang/rumah tangga) yang *laborers in general is considered to have a permanent employer if he has the same employer during the past month, particularly for building construction sector is 3 months. If the employer is an institution, more than 1 (one) employer is allowed.*
  25. *Casual employee is a person who does not work permanently for other people/employer/ institution (more than 1 employer during the last 1 month) in agricultural sector, either home industry or not home industry, or in non-agricultural sector based on remuneration paid with money or goods, and based on daily or contact payment system.*
  26. *Unpaid worker is a person who intended to work without pay either with money or good, in an establishment run by other members of the family, relative or neighbour.*

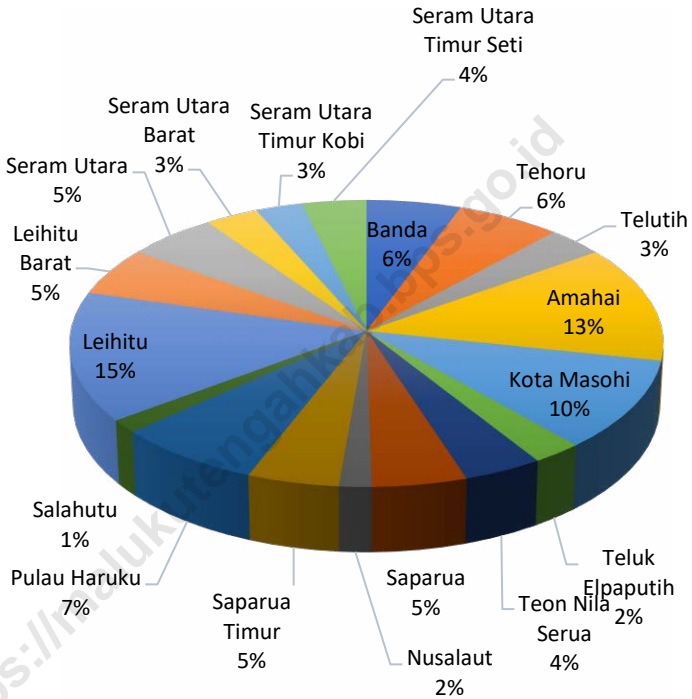
sama dalam sebulan terakhir, khusus pada sektor bangunan batasannya tiga bulan. Apabila majikannya instansi/lembaga, boleh lebih dari satu.

25. Pekerja bebas adalah seseorang yang bekerja pada orang lain/ majikan/institusi yang tidak tetap (lebih dari 1 majikan dalam sebulan terakhir) di usaha pertanian baik berupa usaha rumah tangga maupun bukan usaha rumah tangga, ataupun di nonpertanian atas dasar balas jasa dengan menerima upah atau imbalan baik berupa uang maupun barang, dan baik dengan sistem pembayaran harian maupun borongan.
26. Pekerja tak dibayar adalah seseorang yang bekerja membantu usaha untuk memperoleh penghasilan/keuntungan yang dilakukan oleh salah seorang anggota rumah tangga atau bukan anggota rumah tangga tanpa mendapat upah/gaji baik berupa uang maupun barang.



**Gambar 3.1**  
**Figures**

**Persentase Penduduk menurut Kecamatan (%), 2019**  
**Percentage of Total Population by Subdistrict (%), 2019**



Sumber/Source : Dinas Kependudukan dan Pencatatan Sipil Kabupaten Maluku Tengah/Population and Civil Registration Agency Maluku Tengah Regency

### 3.1 PENDUDUK POPULATION

**Tabel 3.1.1 Penduduk, Laju Pertumbuhan Penduduk per Tahun, Distribusi Persentase Penduduk, Kepadatan Penduduk, Rasio Jenis Kelamin Penduduk Menurut Kecamatan di Kabupaten Maluku Tengah, 2019**  
*Population, Annual Population Growth Rate, Percentage Distribution of Population, Population Density, and Population Sex Ratio by Subdistrict in Maluku Tengah Regency, 2019*

Kecamatan Subdistrict	Penduduk (ribu) Population (thousand)	Laju Pertumbuhan Penduduk per Tahun 2018–2019 Annual Population Growth Rate (%) 2018–2019
(1)	(2)	(3)
Banda	21,091	1,83
Tehoru	23,215	0,36
Telutih	12,653	1,08
Amahai	49,498	0,10
Kota Masohi	38,446	-0,07
Teluk Elpaputih	9,354	0,26
Teon Nila Serua	14,987	0,59
Saparua	17,889	-0,64
Nusalaut	6,124	-0,99
Saparua Timur	17,335	-1,19
Pulau Haruku	27,792	-0,79
Salahutu	55,080	-0,24
Leihitu	54,921	-0,19
Leihitu Barat	20,535	0,00
Seram Utara	20,159	0,61
Seram Utara Barat	11,877	2,35
Seram Utara Timur Kobi	10,458	2,66
Seram Utara Timur Seti	14,399	2,18
<b>Maluku Tengah</b>		
Hasil Registrasi/Registration Result	<b>425,813</b>	<b>0,20</b>
Hasil Proyeksi <sup>1</sup> /Projection Result	<b>373,378</b>	<b>0,23</b>

Lanjutan Tabel/*Continued Table* 3.1.1

Kecamatan <i>Subdistrict</i>	Persentase Penduduk <i>Percentage of Total Population</i>	Kepadatan Penduduk per km <sup>2</sup> <i>Population Density per sq.km</i>
(1)	(7)	(8)
Banda	4,95	122,62
Tehoru	5,45	57,22
Telutih	2,97	98,47
Amahai	11,62	30,57
Kota Masohi	9,03	1030,72
Teluk Elpaputih	2,20	77,95
Teon Nila Serua	3,52	617,26
Saparua	4,20	223,89
Nusalaut	1,44	188,43
Saparua Timur	4,07	179,45
Pulau Haruku	6,53	185,28
Salahutu	12,94	362,80
Leihitu	12,90	372,02
Leihitu Barat	4,82	243,10
Seram Utara	4,73	2,81
Seram Utara Barat	2,79	16,84
Seram Utara Timur Kobi	2,46	37,26
Seram Utara Timur Seti	3,38	77,33
<b>Maluku Tengah</b>		
Hasil Registrasi/ <i>Registration Result</i>	<b>100</b>	<b>36,72</b>
Hasil Proyeksi <sup>1</sup> / <i>Projection Result</i>	<b>100</b>	<b>32,20</b>

Lanjutan Tabel/Continued Table 3.1.1

Kecamatan Subdistrict	Rasio Jenis Kelamin Population Sex Ratio
(1)	(11)
Banda	100,73
Tehoru	106,12
Telutih	103,13
Amahai	102,97
Kota Masohi	101,75
Teluk Elpautih	105,36
Teon Nila Serua	107,26
Saparua	98,59
Nusalaut	99,80
Saparua Timur	98,59
Pulau Haruku	100,85
Salahutu	100,95
Leihitu	102,39
Leihitu Barat	100,77
Seram Utara	107,25
Seram Utara Barat	107,02
Seram Utara Timur Kobi	109,37
Seram Utara Timur Seti	108,80
<b>Maluku Tengah</b>	
Hasil Registrasi/Registration Result	<b>102,77</b>
Hasil Proyeksi <sup>1</sup> /Projection Result	<b>101,93</b>

Catatan/Note: <sup>1</sup> Data dari Hasil Proyeksi Penduduk Indonesia 2015–2045 (Pertengahan tahun/Juni)/Data from the result of Indonesia Population Projection 2015–2045 (mid year/June)

Sumber/Source: Dinas Kependudukan dan Pencatatan Sipil Kabupaten Maluku Tengah/Population and Civil Registration Agency Maluku Tengah Regency

### 3.2 KETENAGAKERJAAN EMPLOYMENT

**Tabel 3.2.1** Jumlah Penduduk Berumur 15 Tahun Keatas Menurut Jenis Kegiatan Selama Seminggu yang Lalu dan Jenis Kelamin di Kabupaten Maluku Tengah, 2019  
*Population Aged 15 Years and Over by Type of Activity During The Previous Week and Sex in Maluku Tengah Regency, 2019*

Kegiatan Utama <i>Main Activity</i>	Jenis Kelamin/Sex		
	Laki-Laki <i>Male</i>	Perempuan <i>Female</i>	Jumlah <i>Total</i>
(1)	(2)	(3)	(4)
<b>Angkatan Kerja</b> <i>Economically Active</i>	91 743	55 653	147 396
Bekerja/ <i>Working</i>	85 297	50 663	135 960
Pengangguran Terbuka <i>Unemployment</i>	6 446	4 990	11 436
<b>Bukan Angkatan Kerja</b> <i>Economically Inactive</i>	34 467	71 643	106 110
Sekolah/ <i>Attending School</i>	14 678	14 692	29 370
Mengurus Rumah Tangga <i>Housekeeping</i>	7 358	50 605	57 963
Lainnya/ <i>Others</i>	13 517	5 260	18 777
<b>Jumlah/Total</b>	<b>126 210</b>	<b>127 296</b>	<b>253 506</b>

Catatan/Note:

Sumber/Source: BPS, Survei Angkatan Kerja Nasional (Sakernas) Agustus/BPS-Statistics Indonesia, August National Labor Force Survey

**Tabel**  
**Table** 3.2.2

**Penduduk Berumur 15 Tahun ke Atas Menurut Pendidikan Tertinggi yang Ditamatkan dan Jenis Kegiatan Selama Seminggu yang Lalu di Kabupaten Maluku Tengah, 2019**  
*Population 15 Years of Age and Over by Educational Attainment and Type of Activity During the Previous Week in Maluku Tengah Regency, 2019*

Pendidikan Tertinggi yang Ditamatkan <sup>1</sup> <i>Educational Attainment<sup>1</sup></i>	Angkatan Kerja/Economically Active			Persentase Bekerja terhadap Angkatan Kerja <i>Percentage of Working to Economically Active</i>
	Bekerja <i>Working</i>	Pengangguran <sup>2</sup> <i>Unemployment<sup>2</sup></i>	Jumlah Angkatan Kerja <i>Total of Economically Active</i>	
(1)	(2)	(3)	(4)	(5)
0	-	-	-	-
1	-	-	-	-
2	-	-	-	-
3	-	-	-	-
<b>Jumlah/Total</b>	<b>135 960</b>	<b>11 436</b>	<b>147 396</b>	<b>92,24</b>

Lanjutan Tabel/*Continued Table 3.2.2*

Pendidikan Tertinggi yang Ditamatkan <sup>1</sup> <i>Educational Attainment<sup>1</sup></i>	Bukan Angkatan Kerja <i>Not Economically Active</i>	Jumlah Total	Persentase Angkatan Kerja terhadap Penduduk Usia Kerja <i>Percentage of Economically Active to Working Age Population</i>
(1)	(6)	(7)	(8)
0	-	-	-
1	-	-	-
2	-	-	-
3	-	-	-
<b>Jumlah/Total</b>	<b>106 110</b>	<b>253 506</b>	<b>58,14</b>

- Catatan/Note:
- <sup>1</sup> 0. ≤ Sekolah Dasar (SD)/≤ *Primary School*  
 1. Sekolah Menengah Pertama/*Junior High School*  
 2. Sekolah Menengah Atas/*Senior High School*  
 3. Perguruan Tinggi/*Collage*
  - <sup>2</sup> 1. Mencari pekerjaan/*Looking for work*  
 2. Mempersiapkan usaha/*Establishing a new business/firm*  
 3. Merasa tidak mungkin mendapat pekerjaan/*Hopeless of job*  
 4. Sudah punya pekerjaan tetapi belum mulai bekerja/*Have a job in future start*

Sumber/Source: BPS, Survei Angkatan Kerja Nasional (Sakernas) Agustus/BPS-Statistics Indonesia, August National Labor Force Survey

**Tabel**  
**Table** 3.2.3**Penduduk Berumur 15 Tahun Ke Atas yang Bekerja Selama Seminggu yang Lalu Menurut Status Pekerjaan Utama dan Jenis Kelamin di Kabupaten Maluku Tengah, 2019*****Population 15 Years of Age and Over who Worked During The Previous Week by Main Employment Status and Sex in Maluku Tengah Regency, 2019***

<b>Status Pekerjaan Utama</b> <b>Main Employment Status</b>	<b>Laki-Laki</b> <b>Male</b>	<b>Perempuan</b> <b>Female</b>	<b>Jumlah</b> <b>Total</b>
(1)	(2)	(3)	(4)
Berusaha sendiri <i>Own account worker</i>	32 636	20 195	52 831
Berusaha dibantu buruh tidak tetap/buruh tidak dibayar <i>Employer assisted by temporary worker/unpaid worker</i>	10 695	3 626	14 321
Berusaha dibantu buruh tetap/buruh dibayar <i>Employer assisted by permanent worker/paid worker</i>	1 391	56	1 447
Buruh/Karyawan/Pegawai/ <i>Employee</i>	28 417	17 140	45 557
Pekerja bebas <i>Casual worker</i>	7 261	1 275	8 536
Pekerja keluarga/tak dibayar <i>Family worker/unpaid worker</i>	4 897	8 371	13 268
<b>Jumlah/Total</b>	<b>85 297</b>	<b>50 663</b>	<b>135 960</b>

Catatan/Note: ...

Sumber/Source: BPS, Survei Angkatan Kerja Nasional (Sakernas) Agustus/BPS-Statistics Indonesia, August National Labor Force Survey



# 04

## SOSIAL DAN KESEJAHTERAAN RAKYAT *SOCIAL AND WELFARE*





**PENJELASAN TEKNIS**

1. Tidak/belum pernah sekolah adalah mereka yang tidak pernah atau belum pernah terdaftar dan tidak pernah atau belum pernah aktif mengikuti pendidikan di suatu jenjang pendidikan formal. Termasuk juga yang tamat/belum tamat taman kanak-kanak tetapi tidak melanjutkan ke sekolah dasar.
2. Masih bersekolah adalah mereka yang terdaftar dan aktif mengikuti pendidikan formal dan nonformal (Paket A, B, atau C), baik pendidikan dasar, menengah maupun pendidikan tinggi. Bagi mahasiswa yang sedang cuti dianggap masih bersekolah.
3. Tidak bersekolah lagi adalah mereka yang pernah terdaftar dan aktif mengikuti pendidikan di suatu jenjang pendidikan formal dan nonformal (Paket A, B, atau C), tetapi pada saat pencacahan tidak lagi terdaftar dan tidak aktif mengikuti pendidikan.
4. Tamat sekolah adalah menyelesaikan pelajaran yang ditandai dengan lulus ujian akhir pada kelas atau tingkat terakhir suatu jenjang pendidikan di sekolah negeri maupun swasta dengan mendapatkan tanda tamat belajar/ijazah. Seseorang yang belum mengikuti pelajaran pada kelas tertinggi tetapi telah mengikuti ujian akhir dan lulus dianggap tamat sekolah.

**TECHNICAL NOTES**

1. *Not/never attending school is someone who has never attended or never been registered in a formal education, such as primary, secondary, and tertiary education. Those who just completed kindergarten are considered as never attended school.*
2. *Attending school is someone who is currently attending primary, secondary, or tertiary education, including package A, package B, or package C. College student who postpones his/her study is considered as attending school.*
3. *Not attending school anymore is someone who had enrolled and participated in formal and non-formal education in the past including package A, package B, or package C, but currently does not attend school.*
4. *Completed particular level of education is someone who has completed particular level of education in private or public school and accepting graduation certificate. Someone who has never attended the highest grade but passed the final exam is considered as completed particular level of education.*
5. *Able to read and write is the ability to read and write at least a simple sentence in any letter of alphabets.*
6. *The Education System in Indonesia consists of 1) a formal education, 2) non-formal education, and*

5. Dapat membaca dan menulis artinya dapat membaca dan menulis kata-kata/kalimat sederhana dengan suatu aksara tertentu.
6. Jalur Pendidikan di Indonesia terdiri atas 1) pendidikan formal, 2) pendidikan nonformal, dan 3) pendidikan informal yang ketiganya dapat saling melengkapi dan memperkaya (Undang-Undang No. 20 Tahun 2013 tentang Sistem Pendidikan Nasional).
7. Jenjang Pendidikan Formal terdiri atas pendidikan dasar, pendidikan menengah, dan pendidikan tinggi. Jenis pendidikan yang diajarkan mencakup pendidikan umum, kejuruan, akademik, profesi, vokasi, keagamaan, dan khusus.
8. Pendidikan Dasar berbentuk Sekolah Dasar (SD) dan Madrasah Ibtidaiyah (MI) atau bentuk lain yang sederajat serta Sekolah Menengah Pertama (SMP) dan Madrasah Tsanawiyah (MTs), atau bentuk lain yang sederajat.
9. Pendidikan Menengah berbentuk Sekolah Menengah Atas (SMA), Madrasah Aliyah (MA), Sekolah Menengah Kejuruan (SMK), dan Madrasah Aliyah Kejuruan (MAK), atau bentuk lain yang sederajat.
10. Pendidikan Tinggi merupakan jenjang pendidikan setelah pendidikan menengah yang mencakup program pendidikan diploma, sarjana, magister, 3) *informal education that all three can be complementary and enriching (Law No. 20 Year 2013 about The National Education System).*
7. *The Formal Education Level consists of primary education, secondary education, and high education. The kind of education that taught consists of general education, vocational, academic, professional, religious, and specific education.*
8. *The Primary Education consists of Elementary School and Islamic Elementary School or other equivalent forms and Junior High School and MTs, or other equivalent forms.*
9. *The Secondary Education consists of the senior high school, MA, Vocational School, and Vocational Madrasah Aliyah, or other equivalent forms.*
10. *The High Education consists of the education level after the secondary education that consists of diplomas, bachelor, master, specialist, and doctoral degrees that are held by the college. The colleges can be academy, polytechnic, high school, institute, or university.*
11. *Hospital is a place for health check, usually controlled/supervised by doctors/medical personnel to serve the ill patients to get outpatient or inpatient treatment services.*
12. *Maternity Hospital is a specialized hospital for childbirth, has specialist inspection service to pregnancy, childbirth, hospitalization and*

- spesialis, dan dokter yang diselenggarakan oleh perguruan tinggi. Perguruan tinggi dapat berbentuk akademi, politeknik, sekolah tinggi, institut, atau universitas.
11. Rumah Sakit adalah tempat pemeriksaan dan perawatan kesehatan, biasanya berada di bawah pengawasan dokter/tenaga medis, yang melayani penderita yang sakit untuk berobat rawat jalan atau rawat inap.
  12. Rumah Sakit Bersalin adalah rumah sakit khusus untuk persalinan, dilengkapi pelayanan spesialis pemeriksaan kehamilan, persalinan, rawat inap dan rawat jalan ibu dan anak yang berada di bawah pengawasan dokter spesialis kandungan.
  13. Rumah Bersalin adalah sarana pelayanan kesehatan dengan izin sebagai rumah bersalin, dilengkapi pelayanan pemeriksaan kehamilan, persalinan serta pemeriksaan ibu dan anak yang berada di bawah pengawasan bidan senior.
  14. Poliklinik adalah sarana kesehatan yang dipakai untuk pelayanan berobat jalan, biasanya berada di bawah pengawasan dokter/tenaga medis.
  15. Puskesmas (Pusat Kesehatan Masyarakat) adalah unit pelaksana teknis dinas kesehatan kabupaten/ kota yang mempunyai fungsi *outpatient for mothers and children that is under the supervision of an obstetrician.*
  13. *Maternity House is health care facility with a license as a maternity house, equipped with prenatal care, childbirth and examination of mothers and children which is under the supervision of a senior midwife.*
  14. *Polyclinic is a health facility in which to get outpatient services, usually under the control of doctor/ medical personnel.*
  15. *Public Health Center is technical implementation unit of regency health department that have the primary function as a first-level health care providers. The working area standard of public health center is one district and to reach their working areas, public health centers have a service network covering subsidiary of public health center, mobile public health center units, and midwife units (Regulation of the Minister of Health of Indonesia Number 75 Year 2014 about Public Health Center).*
  16. *Pharmacy is a specific place that is used for pharmaceutical jobs, and distribution/sale of drugs/ pharmaceuticals and other medical supplies to people that are administered by trained pharmacist (Regulation of the Minister of Health of Indonesia Number 1332 Year 2002 about the Changes of Regulation of the Minister of Health*

- utama sebagai penyelenggara pelayanan kesehatan tingkat pertama. Wilayah kerja puskesmas maksimal adalah satu kecamatan dan untuk dapat menjangkau wilayah kerjanya, puskesmas mempunyai jaringan pelayanan yang meliputi unit Puskesmas Pembantu (Pustu), unit Puskesmas Keliling (Puskel), dan unit bidan desa/komunitas (Peraturan Menteri Kesehatan RI No. 75 Tahun 2014 Tentang Pusat Kesehatan Masyarakat).
16. Apotek adalah suatu tempat tertentu yang digunakan untuk melakukan pekerjaan kefarmasian, dan penyaluran/ penjualan obat atau bahan farmasi dan perbekalan kesehatan lainnya kepada masyarakat yang dikelola oleh tenaga apoteker (Peraturan Menteri Kesehatan RI No. 1332 Tahun 2002 Tentang Perubahan Atas Peraturan Menteri Kesehatan RI No. 922/MENKES/PER/X/1993 Tentang Ketentuan dan Tata Cara Pemberian Izin Apotek).
  17. Imunisasi adalah memasukkan kuman atau racun penyakit tertentu yang sudah dilemahkan (vaksin) ke dalam tubuh dengan cara disuntik atau diminum (diteteskan dalam mulut) dengan maksud agar terjadi kekebalan tubuh terhadap penyakit tersebut.
  18. Keluhan kesehatan adalah keadaan seseorang yang mengalami gangguan kesehatan *of Indonesia Number 922/MENKES/PER/X/1993 about Provision and Procedures for Administration of Licensed Pharmacies).*
  17. *Immunization is putting enervated microbe of a certain disease into human body by injection or drinking (dropping into mouth) to make the body immune to that disease.*
  18. *Health complaint is a condition where a person has health or mental problems because of acute illness, chronically illness, accident, crimes, or others.*
  19. *Self treatment is an effort of household members/family to have a health treatment by themselves without visiting health facilities or a doctor/health personnel (for instance, by taking modern medicine, herb medicine, chief with a coin, compress, cupping suction, massage) in order to recover from illness or reduce the health complaint.*
  20. *The case detection rate for all forms of tuberculosis is the number of new and replase tuberculosis cases diagnosed and treated in national tuberculosis control programmes and notified to WHO, divided by WHO's estimate of the number of incident tuberculosis cases for the same year, expressed as a percentage.*
  21. *The treatment success rate for new pulmonary smear-positive tuberculosis cases is the proportion (expressed as a percentage) of*

- atau kejiwaan, baik karena penyakit akut, penyakit kronis, kecelakaan, kriminal, atau hal lain.
19. Mengobati sendiri adalah upaya oleh anggota rumah tangga/keluarga dengan melakukan pengobatan sendiri tanpa datang ke tempat fasilitas kesehatan atau memanggil dokter/petugas kesehatan ke rumahnya (misal minum obat modern, jamu, kerokan, kompres, kop, pijat) agar sembuh atau menjadi lebih ringan keluhan kesehatannya.
  20. Angka penemuan kasus tuberkulosis adalah jumlah kasus baru tuberkulosis (TB) dan kasus TB yang didiagnosis kambuh yang diobati dalam program penanggulangan TB nasional dan dilaporkan kepada WHO, dibagi dengan perkiraan WHO terhadap jumlah kasus insiden tuberkulosis pada tahun yang sama, dinyatakan sebagai persentase.
  21. Angka keberhasilan pengobatan tuberkulosis smear positive/Basil Tahan Asam (BTA) positif adalah proporsi (dinyatakan sebagai persentase) kasus TB BTA positif yang terdaftar di bawah program pengendalian TB nasional pada tahun tertentu yang dinyatakan berhasil menyelesaikan pengobatan. Dengan atau tanpa bukti bakteriologi keberhasilan ("sembuh" dan "menyelesaikan pengobatan" masing-masing).
  22. Kasus kumulatif AIDS adalah kumulatif kasus AIDS sampai *new smear-positive tuberculosis cases registered under a national tuberculosis control programme in a given year that successfully completed treatment. With or without bacteriological evidence of success ("cured" and "treatment completed" respectively).*
  22. *Cummulative AIDS case is cummulative AIDS cases with reference to a particular time.*
  23. *BCG (Bacillus Calmette Guerin) is a vaccine to prevent TBC disease, given to newborns or children, by injection at the base of the skin of the upper arm. Injection site will form little bumps of scar tissue in the skin of the upper arm. BCG injections given to children 1 times.*
  24. *DPT (Diphtheria, Pertussis, Tetanus) is a vaccine to prevent the diphtheria, pertussis, and tetanus disease, given to infants aged 3 months and above, with a shot in the thigh, repeated one month and two months later, so that the complete DPT immunization shots at toddler totaling 3 times (sometimes the time interval between injections can be more than 1 month).*
  25. *Floor area is the total area which is occupied and utilized daily.*
  26. *Pipe water is a water source that comes from water that has been through a process of purification and sanitation before distribute to consumers through an instalation of water lines. This water source is usually distributed by PAM/PDAM/*

- dengan referensi waktu tertentu.
23. BCG (Bacillus Calmette Guerin) merupakan vaksinasi untuk mencegah penyakit TBC, diberikan pada bayi baru lahir atau anak, dengan suntikan pada kulit pangkal lengan atas. Bekas suntikan kemudian akan membentuk tonjolan kecil jaringan parut pada kulit lengan atas. Suntikan BCG diberikan kepada anak sebanyak 1 kali.
  24. DPT (Difteri, Pertusis, Tetanus) merupakan vaksin untuk mencegah penyakit Difteri, Pertusis, dan Tetanus yang diberikan pada bayi berumur 3 bulan ke atas, dengan suntikan pada paha, diulang 1 bulan dan 2 bulan kemudian, sehingga suntikan imunisasi DPT lengkap pada balita berjumlah 3 kali (kadang-kadang selang waktu antar suntikan bisa lebih dari 1 bulan).
  25. Luas lantai adalah luas lantai yang ditempati dan digunakan untuk keperluan sehari-hari (sebatas atap).
  26. Air leding adalah sumber air yang berasal dari air yang telah melalui proses penjernihan dan penyehatan sebelum dialirkan kepada konsumen melalui instalasi berupa saluran air. Sumber air ini biasanya diusahakan oleh PAM/PDAM/BPAM. Termasuk dalam hal ini air leding yang didapat secara eceran.
  27. *Protected wells is water that comes from the soil were excavated and the circumference of the well was protected by walls at least 0.8 meters above ground and 3 meters underground, and cement floor as far as 1 meter from the well circumference.*
  28. *Own ownership property status is a status of dwelling occupied belongs to the head of household or one of the household member. Houses bought through bank credit or houses with leasing status were also categorized as an own property.*
  29. *Reported crime incidence includes all criminal cases reported and received by police office, and all crimes caught by police.*
  30. *Crime total refers to the number of criminal cases occurring during a given period.*
  31. *Natural Disaster is an event or series of events that threaten and disrupt the lives and livelihoods caused by natural factors such as: earthquake, tsunami, volcanic eruption, flood, flash flood, drought, typhoon/cyclone, and landslide so it can lead to result in loss of material and non-material.*
  32. *Fatality is a person reported killed or death in the wake of a disaster.*
  33. *Missing person is a person reported missing or who cannot be located or who cannot be accounted for in the wake of a disaster.*



27. Sumur terlindung adalah air yang berasal dari dalam tanah yang digali dan lingkaran sumur tersebut dilindungi oleh tembok paling sedikit 0,8 meter di atas tanah dan 3 meter ke bawah tanah, serta ada lantai semen sejauh 1 meter dari lingkaran sumur.
28. Status penguasaan bangunan tempat tinggal milik sendiri adalah jika tempat tinggal tersebut pada waktu pencacahan betul-betul sudah milik kepala rumah tangga atau salah seorang anggota rumah tangga. Rumah yang dibeli secara angsuran melalui kredit bank atau rumah dengan status sewa beli dianggap rumah milik sendiri.
29. Peristiwa tindak pidana yang dilaporkan ialah setiap peristiwa yang diterima kepolisian dari laporan masyarakat, atau peristiwa dimana pelakunya tertangkap tangan oleh kepolisian.
30. Jumlah tindak pidana menggambarkan jumlah kasus tindak pidana yang terjadi pada kurun waktu tertentu.
31. Bencana Alam adalah peristiwa atau serangkaian peristiwa yang mengancam dan mengganggu kehidupan/penghidupan masyarakat yang disebabkan oleh faktor alam antara lain berupa gempa bumi, tsunami, gunung meletus, banjir, kekeringan, angin topan, dan tanah longsor sehingga mengakibatkan
  34. *Casualty is a person suffering injury or illness, in a state of light injury, moderate injury, or heavy injury, which is undergoing treatment as either an outpatient or inpatient.*
  35. *Severely damaged is the criteria of damage that resulted most buildings collapsed or damaged its structural components.*
  36. *Damaged is the criteria of damage that resulted defective fraction of structural components and supporting components damaged, but the building still stands.*
  37. *Lightly damaged is the criteria of damage that resulted partially cracked structural components, but the structure still can be used and the building still stands.*
  38. *To measure poverty, BPS-Statistics Indonesia has used the concept of basic needs approach. Therefore, poverty is viewed as economic inability to fulfill food and non-food basic needs which are measured by consumption/expenditure. The method used is calculating poverty line, which consists of two components that are Food Poverty Line (FPL) and Non-Food Poverty Line (NFPL). The poverty line was calculated separately for urban and rural areas.*
  39. *Poor Population refer to a person whose expenditure per capita per month is below the poverty line is considered to be poor.*
  40. *The Food Poverty Line refers to the daily minimum requirement of 2,100 kcal per capita per day.*

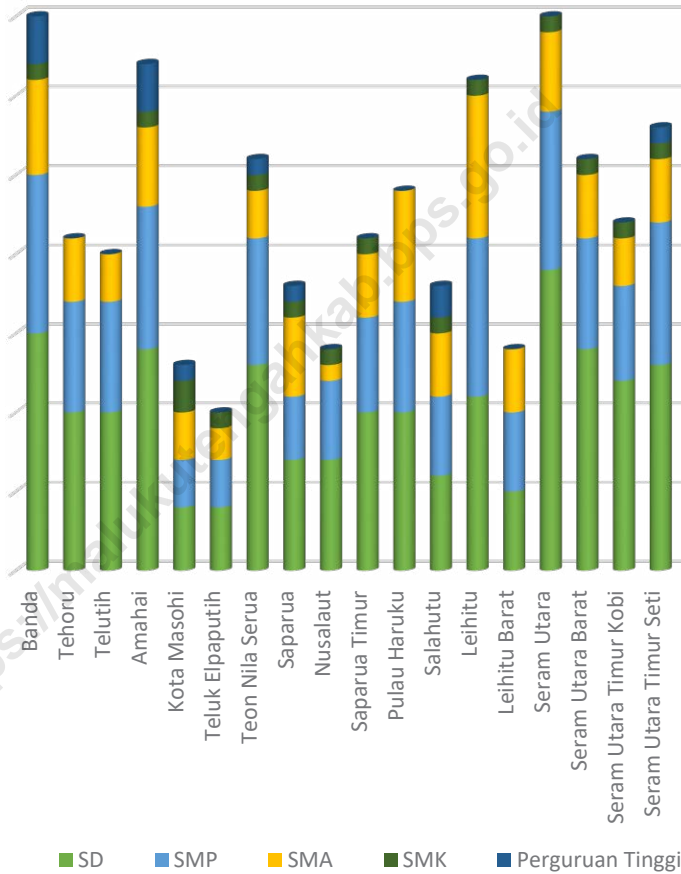
- kerugian materi maupun non-materi.
32. Korban meninggal adalah orang yang dilaporkan tewas atau meninggal dunia akibat bencana.
  33. Korban hilang adalah orang yang dilaporkan hilang atau tidak ditemukan atau tidak diketahui keberadaannya setelah terjadi bencana.
  34. Korban luka/sakit adalah orang yang mengalami luka-luka atau sakit, dalam keadaan luka ringan, luka sedang maupun luka parah/berat, baik yang berobat jalan maupun rawat inap.
  35. Rusak Berat adalah kriteria kerusakan yang mengakibatkan bangunan roboh atau sebagian besar komponen struktur rusak.
  36. Rusak sedang adalah kriteria kerusakan yang mengakibatkan sebagian kecil komponen struktur rusak, dan komponen penunjang rusak namun bangunan masih tetap berdiri.
  37. Rusak ringan adalah kriteria kerusakan yang mengakibatkan sebagian komponen struktur retak (struktur masih bisa digunakan) dan bangunan masih tetap berdiri.
  38. Untuk mengukur kemiskinan, BPS menggunakan konsep kemampuan memenuhi kebutuhan dasar (basic needs approach). Dengan pendekatan ini, kemiskinan dipandang sebagai ketidakmampuan dari sisi ekonomi untuk memenuhi

*The Non-Food Poverty Line refers to the minimum requirement for household necessities for clothing, education, health, and other basic individual needs.*

kebutuhan dasar makanan dan bukan makanan yang diukur dari sisi pengeluaran. Metode yang digunakan adalah menghitung Garis Kemiskinan (GK), yang terdiri dari dua komponen yaitu Garis Kemiskinan Makanan (GKM) dan Garis Kemiskinan Non-Makanan (GKNM). Penghitungan Garis Kemiskinan dilakukan secara terpisah untuk daerah perkotaan dan perdesaan.

39. Penduduk miskin adalah penduduk yang memiliki rata-rata pengeluaran per kapita per bulan di bawah Garis Kemiskinan.
40. Garis Kemiskinan Makanan (GKM) merupakan nilai pengeluaran kebutuhan minimum makanan yang disetarakan dengan 2.100 kkalori per kapita per hari. Garis Kemiskinan Non-Makanan (GKNM) adalah kebutuhan minimum untuk perumahan, sandang, pendidikan, kesehatan, dan kebutuhan dasar lainnya.

**Gambar 4.1** Jumlah Sekolah menurut Kecamatan (%), 2019  
**Figures 4.1** Number of Schools by Subdistrict (%), 2019



Sumber/Source : Kementerian Pendidikan dan Kebudayaan, Data Semester Ganji/Ministry of Educations and Culture, Odd Semester Data

#### 4.1 PENDIDIKAN EDUCATION

**Tabel**  
**Table** 4.1.1

**Jumlah Sekolah, Guru, dan Murid Taman Kanak-Kanak (TK) di Bawah Kementerian Pendidikan dan Kebudayaan Menurut Kecamatan di Kabupaten Maluku Tengah 2018/2019 dan 2019/2020**  
**Number of Schools, Teachers, and Pupils in Kindergarten Under The Ministry of Education and Culture by Subdistrict in Maluku Tengah Regency, 2018/2019 dan 2019/2020**

Kecamatan Subdistrict	Sekolah/Schools					
	Negeri/Public		Swasta/Private		Jumlah/Total	
	2018/2019	2019/2020	2018/2019	2019/2020	2018/2019	2019/2020
(1)	(2)	(3)	(4)	(5)	(6)	(7)
Banda	1	...	19	6	20	6
Tehoru	...	...	44	11	44	11
Telutih	...	...	22	5	22	5
Amahai	...	...	16	18	16	18
Kota Masohi	...	1	23	12	23	13
Teluk Elpaputih	...	...	15	10	15	10
Teon Nila Serua	...	...	24	19	24	19
Saparua	...	...	13	17	13	17
Nusalaut	...	...	17	6	17	6
Saparua Timur	...	...	6	6	6	6
Pulau Haruku	...	...	19	11	19	11
Salahutu	...	...	10	10	10	10
Leihitu	...	...	19	15	19	15
Leihitu Barat	...	...	7	3	7	3
Seram Utara	...	...	21	16	21	16
Seram Utara Barat	...	...	14	8	14	8
Seram Utara Timur Kobi	...	...	18	13	18	13
Seram Utara Timur Seti	...	...	5	14	5	14
<b>Maluku Tengah</b>	<b>1</b>	<b>1</b>	<b>312</b>	<b>200</b>	<b>313</b>	<b>201</b>

Lanjutan Tabel/Continued Table 4.1.1

Kecamatan Subdistrict	Guru <sup>1</sup> /Teachers <sup>1</sup>					
	Negeri/Public		Swasta/Private		Jumlah/Total	
	2018/2019	2019/2020	2018/2019	2019/2020	2018/2019	2019/2020
(1)	(8)	(9)	(10)	(11)	(12)	(13)
Banda	3	...	1	13	4	13
Tehoru	...	...	9	27	9	27
Telutih	...	...	25	11	25	11
Amahai	...	...	2	57	2	57
Kota Masohi	...	5	...	45	...	50
Teluk Elpaputih	...	...	7	9	7	9
Teon Nila Serua	...	...	7	40	7	40
Saparua	...	...	...	34	...	34
Nusalaut	...	...	1	11	1	11
Saparua Timur	...	...	2	11	2	11
Pulau Haruku	...	...	5	25	5	25
Salahutu	...	...	...	21	...	21
Leihitu	...	...	6	34	6	34
Leihitu Barat	...	...	3	13	3	13
Seram Utara	...	...	...	32	...	32
Seram Utara Barat	...	...	...	9	...	9
Seram Utara Timur Kobi	...	...	...	26	...	26
Seram Utara Timur Seti	...	...	...	33	...	33
<b>Maluku Tengah</b>	<b>3</b>	<b>5</b>	<b>68</b>	<b>451</b>	<b>71</b>	<b>456</b>

Lanjutan Tabel/*Continued Table 4.1.1*

Kecamatan Subdistrict	Murid/Students					
	Negeri/Public		Swasta/Private		Jumlah/Total	
	2018/2019	2019/2020	2018/2019	2019/2020	2018/2019	2019/2020
(1)	(14)	(15)	(16)	(17)	(18)	(19)
Banda	26	...	517	127	543	127
Tehoru	...	...	1 190	248	1 190	248
Telutih	...	...	457	138	457	138
Amahai	...	...	336	432	336	432
Kota Masohi	...	23	678	341	678	364
Teluk Elpapatih	...	...	394	90	394	90
Teon Nila Serua	...	...	662	226	662	226
Saparua	...	...	352	391	352	391
Nusalaut	...	...	497	105	497	105
Saparua Timur	...	...	138	123	138	123
Pulau Haruku	...	...	464	238	464	238
Salahutu	...	...	245	241	245	241
Leihitu	...	...	477	342	477	342
Leihitu Barat	...	...	205	113	205	113
Seram Utara	...	...	470	342	470	342
Seram Utara Barat	...	...	295	102	295	102
Seram Utara Timur Kobi	...	...	430	221	430	221
Seram Utara Timur Seti	...	...	207	302	207	302
<b>Maluku Tengah</b>	<b>26</b>	<b>23</b>	<b>8 014</b>	<b>4 122</b>	<b>8 040</b>	<b>4 145</b>

Catatan/Note: <sup>1</sup> Jumlah guru termasuk kepala sekolah dan guru/*The total of teachers including headmaster and teacher*

Sumber/Source: Kementerian Pendidikan dan Kebudayaan, Data Semester Ganji/*Ministry of Educations and Culture, Odd Semester Data*

**Tabel**  
**Table** 4.1.2**Jumlah Sekolah, Guru, dan Murid Raudatul Athfal (RA)  
di Bawah Kementerian Agama Menurut Kecamatan di  
Kabupaten Maluku Tengah, 2018/2019 dan 2019/2020**  
**Number of Schools, Teachers, and Pupils in Raudatul Athfal  
(RA) Under The Ministry of Religious Affairs by Subdistrict in  
Maluku Tengah Regency, 2018/2019 dan 2019/2020**

Kecamatan Subdistrict	Sekolah/Schools		Guru/Teachers		Murid/Pupils	
	2018/2019	2019/2020	2018/2019	2019/2020	2018/2019	2019/2020
(1)	(2)	(3)	(4)	(5)	(6)	(7)
Banda	...	2	...	6	...	41
Tehoru	...	1	...	2	...	31
Telutih	...	-	...	-	...	-
Amahai	...	6	...	15	...	112
Kota Masohi	...	7	...	35	...	293
Teluk Elpaputih	...	-	...	-	...	-
Teon Nila Serua	...	-	...	-	...	-
Saparua	...	-	...	-	...	-
Nusalaut	...	-	...	-	...	-
Saparua Timur	...	1	...	3	...	9
Pulau Haruku	...	1	...	4	...	20
Salahutu	...	5	...	26	...	86
Leihitu	...	2	...	9	...	39
Leihitu Barat	...	-	...	-	...	-
Seram Utara	...	3	...	11	...	104
Seram Utara Barat	...	-	...	-	...	-
Seram Utara Timur Kobi	...	-	...	-	...	-
Seram Utara Timur Seti	...	2	...	7	...	60
<b>Maluku Tengah</b>	...	<b>30</b>	...	<b>118</b>	...	<b>795</b>

Catatan/Note: ...

Sumber/Source: Kementerian Agama, Data Semester Ganjil/Ministry of Religious Affairs, Odd Semester Data



**Tabel**  
**Table** 4.1.3

**Jumlah Sekolah, Guru, dan Murid Sekolah Dasar (SD)  
di Bawah Kementerian Pendidikan dan Kebudayaan  
Menurut Kecamatan di Kabupaten Maluku Tengah,  
2018/2019 dan 2019/2020**  
*Number of Schools, Teachers, and Pupils in Primary Schools  
Under The Ministry of Education and Culture by Subdistrict  
in Maluku Tengah Regency, 2018/2019 dan 2019/2020*

Kecamatan Subdistrict	Sekolah/Schools					
	Negeri/Public		Swasta/Private		Jumlah/Total	
	2018/2019	2019/2020	2018/2019	2019/2020	2018/2019	2019/2020
(1)	(2)	(3)	(4)	(5)	(6)	(7)
Banda	19	19	-	-	19	19
Tehoru	16	16	4	4	20	20
Telutih	10	10	4	4	14	14
Amahai	33	33	3	3	36	36
Kota Masohi	14	14	3	4	17	18
Teluk Elpaputih	8	8	4	4	12	12
Teon Nila Serua	10	10	7	7	17	17
Saparua	23	23	2	2	25	25
Nusalaut	10	10	-	-	10	10
Saparua Timur	14	14	1	1	15	15
Pulau Haruku	23	23	1	1	24	24
Salahutu	35	35	1	1	36	36
Leihitu	42	42	-	-	42	42
Leihitu Barat	18	18	-	-	18	18
Seram Utara	28	28	3	3	31	31
Seram Utara Barat	13	13	4	4	17	17
Seram Utara Timur Kobi	15	16	2	2	17	18
Seram Utara Timur Seti	17	17	1	1	18	18
<b>Maluku Tengah</b>	<b>348</b>	<b>349</b>	<b>40</b>	<b>41</b>	<b>388</b>	<b>390</b>

Lanjutan Tabel/Continued Table 4.1.3

Kecamatan Subdistrict	Guru <sup>1</sup> /Teachers <sup>1</sup>					
	Negeri/Public		Swasta/Private		Jumlah/Total	
	2018/2019	2019/2020	2018/2019	2019/2020	2018/2019	2019/2020
(1)	(8)	(9)	(10)	(11)	(12)	(13)
Banda	142	148	-	-	142	148
Tehoru	164	170	31	37	195	207
Telutih	90	94	19	22	109	116
Amahai	381	387	30	29	411	416
Kota Masohi	217	221	31	38	248	259
Teluk Elpapatih	77	86	53	54	130	140
Teon Nila Serua	103	103	64	64	167	167
Saparua	228	241	15	16	243	257
Nusalaut	77	84	-	-	77	84
Saparua Timur	118	125	9	10	127	135
Pulau Haruku	273	283	10	10	283	293
Salahutu	529	534	8	7	537	541
Leihitu	534	543	-	-	534	543
Leihitu Barat	185	191	-	-	185	191
Seram Utara	189	202	15	15	204	217
Seram Utara Barat	113	125	30	31	143	156
Seram Utara Timur Kobi	103	115	9	11	112	126
Seram Utara Timur Seti	107	113	6	7	113	120
<b>Maluku Tengah</b>	<b>3 630</b>	<b>3 765</b>	<b>330</b>	<b>351</b>	<b>3 960</b>	<b>4 116</b>

Lanjutan Tabel/*Continued Table 4.1.3*

Kecamatan Subdistrict	Murid/Students					
	Negeri/Public		Swasta/Private		Jumlah/Total	
	2018/2019	2019/2020	2018/2019	2019/2020	2018/2019	2019/2020
(1)	(14)	(15)	(16)	(17)	(18)	(19)
Banda	2 022	2 078	-	-	2 022	2 078
Tehoru	2 052	2 158	536	523	2 588	2 681
Telutih	1 007	1 023	373	380	1 380	1 403
Amahai	4 341	4 268	406	400	4 747	4 668
Kota Masohi	3 049	3 015	537	611	3 586	3 626
Teluk Elpaputih	725	672	702	666	1 427	1 338
Teon Nila Serua	991	944	793	761	1 784	1 705
Saparua	2 268	2 184	207	218	2 475	2 402
Nusalaut	619	607	-	-	619	607
Saparua Timur	1 443	1 360	97	103	1 540	1 463
Pulau Haruku	2 624	2 489	99	91	2 723	2 580
Salahutu	5 282	5 051	85	129	5 367	5 180
Leihitu	5 752	5 628	-	-	5 752	5 628
Leihitu Barat	2 316	2 223	-	-	2 316	2 223
Seram Utara	2 462	2 366	156	158	2 618	2 524
Seram Utara Barat	1 087	1 122	340	317	1 427	1 439
Seram Utara Timur Kobi	1 534	1 527	90	86	1 624	1 613
Seram Utara Timur Seti	1 561	1 484	102	88	1 663	1 572
<b>Maluku Tengah</b>	<b>41 135</b>	<b>40 199</b>	<b>4 523</b>	<b>4 531</b>	<b>45 658</b>	<b>44 730</b>

Catatan/Note: <sup>1</sup> Jumlah guru termasuk kepala sekolah dan guru/*The total of teachers including headmaster and teacher*

Sumber/Source: Kementerian Pendidikan dan Kebudayaan, Data Semester Ganjil/*Ministry of Educations and Culture, Odd Semester Data*

**Tabel**  
**Table** 4.1.4

**Jumlah Sekolah, Guru, dan Murid Madrasah Ibtidaiyah (MI) di Bawah Kementerian Agama Menurut Kecamatan Menurut Kecamatan di Kabupaten Maluku Tengah, 2018/2019 dan 2019/2020**  
**Number of Schools, Teachers, and Pupils in Madrasah Ibtidaiyah (MI) Under The Ministry of Religious Affairs by Subdistrict in Maluku Tengah Regency, 2018/2019 dan 2019/2020**

Kecamatan Subdistrict	Sekolah/Schools					
	Negeri/Public		Swasta/Private		Jumlah/Total	
	2018/2019	2019/2020	2018/2019	2019/2020	2018/2019	2019/2020
(1)	(2)	(3)	(4)	(5)	(6)	(7)
Banda	...	1	...	3	...	4
Tehoru	...	1	...	5	...	6
Telutih	...	-	...	1	...	1
Amahai	...	1	...	8	...	9
Kota Masohi	...	1	...	-	...	1
Teluk Elpaputih	...	-	...	-	...	-
Teon Nila Serua	...	-	...	-	...	-
Saparua	...	-	...	-	...	-
Nusalaut	...	-	...	-	...	-
Saparua Timur	...	1	...	-	...	1
Pulau Haruku	...	1	...	3	...	4
Salahutu	...	1	...	3	...	4
Leihitu	...	-	...	5	...	5
Leihitu Barat	...	-	...	-	...	-
Seram Utara	...	-	...	5	...	5
Seram Utara Barat	...	-	...	1	...	1
Seram Utara Timur Kobi	...	-	...	-	...	-
Seram Utara Timur Seti	...	-	...	1	...	1
<b>Maluku Tengah</b>	...	<b>7</b>	...	<b>35</b>	...	<b>42</b>

Catatan/Note: ...

Sumber/Source: Kementerian Agama, Data Semester Ganjil/Ministry of Religious Affairs, Odd Semester Data

Lanjutan Tabel/Continued Table 4.1.4

Kecamatan Subdistrict	Guru <sup>1</sup> /Teachers <sup>1</sup>					
	Negeri/Public		Swasta/Private		Jumlah/Total	
	2018/2019	2019/2020	2018/2019	2019/2020	2018/2019	2019/2020
(1)	(8)	(9)	(10)	(11)	(12)	(13)
Banda	...	17	...	23	...	40
Tehoru	...	9	...	46	...	55
Telutih	...	-	...	14	...	14
Amahai	...	20	...	67	...	87
Kota Masohi	...	27	...	-	...	27
Teluk Elpaputih	...	-	...	-	...	-
Teon Nila Serua	...	-	...	-	...	-
Saparua	...	-	...	-	...	-
Nusalaut	...	-	...	-	...	-
Saparua Timur	...	15	...	-	...	15
Pulau Haruku	...	22	...	33	...	55
Salahutu	...	54	...	32	...	86
Leihitu	...	-	...	45	...	45
Leihitu Barat	...	-	...	-	...	-
Seram Utara	...	-	...	34	...	34
Seram Utara Barat	...	-	...	10	...	10
Seram Utara Timur Kobi	...	-	...	-	...	-
Seram Utara Timur Seti	...	-	...	8	...	8
<b>Maluku Tengah</b>	...	<b>164</b>	...	<b>312</b>	...	<b>476</b>

Lanjutan Tabel/Continued Table 4.1.4

Kecamatan Subdistrict	Murid/Students					
	Negeri/Public		Swasta/Private		Jumlah/Total	
	2017/2018	2018/2019	2017/2018	2018/2019	2017/2018	2018/2019
(1)	(14)	(15)	(16)	(17)	(18)	(19)
Banda	...	122	...	241	...	363
Tehoru	...	129	...	615	...	744
Telutih	...	-	...	107	...	107
Amahai	...	85	...	526	...	611
Kota Masohi	...	424	...	-	...	424
Teluk Elpaputih	...	-	...	-	...	-
Teon Nila Serua	...	-	...	-	...	-
Saparua	...	-	...	-	...	-
Nusalaut	...	-	...	-	...	-
Saparua Timur	...	93	...	-	...	93
Pulau Haruku	...	137	...	251	...	388
Salahutu	...	330	...	317	...	647
Leihitu	...	-	...	397	...	397
Leihitu Barat	...	-	...	-	...	-
Seram Utara	...	-	...	407	...	407
Seram Utara Barat	...	-	...	27	...	27
Seram Utara Timur Kobi	...	-	...	-	...	-
Seram Utara Timur Seti	...	-	...	29	...	29
<b>Maluku Tengah</b>	...	<b>1 320</b>	...	<b>2 917</b>	...	<b>4 237</b>

Catatan/Note: Data Kecamatan tidak/belum tersedia/ Subdistrict data not yet available

Sumber/Source: Kementerian Agama, EMIS, data semester genap laporan sampai dengan 30 Juni 2019/Ministry of Religious Affairs, EMIS, even semester report data up to 30th June 2019

**Tabel**  
**Table** 4.1.5

**Jumlah Sekolah, Guru, dan Murid Sekolah Menengah Pertama (SMP) di Bawah Kementerian Pendidikan dan Kebudayaan Menurut Kecamatan di Kabupaten Maluku Tengah, 2018/2019 dan 2019/2020**  
**Number of Schools, Teachers, and Pupils in Junior High Schools Under The Ministry of Education and Culture by Subdistrict in Maluku Tengah Regency, 2018/2019 dan 2019/2020**

Kecamatan Subdistrict	Sekolah/Schools					
	Negeri/Public		Swasta/Private		Jumlah/Total	
	2018/2019	2019/2020	2018/2019	2019/2020	2018/2019	2019/2020
(1)	(2)	(3)	(4)	(5)	(6)	(7)
Banda	10	10	1	1	11	11
Tehoru	7	8	3	2	10	10
Telutih	2	2	5	5	7	7
Amahai	9	9	4	4	13	13
Kota Masohi	3	3	4	4	7	7
Teluk Elpaputih	6	6	-	-	6	6
Teon Nila Serua	7	7	1	1	8	8
Saparua	6	6	1	1	7	7
Nusalaut	4	4	-	-	4	4
Saparua Timur	2	2	-	-	2	2
Pulau Haruku	6	6	2	2	8	8
Salahutu	5	5	-	-	5	5
Leihitu	9	9	3	3	12	12
Leihitu Barat	5	5	2	2	7	7
Seram Utara	11	11	-	-	11	11
Seram Utara Barat	6	6	-	-	6	6
Seram Utara Timur Kobi	5	5	-	1	5	6
Seram Utara Timur Seti	7	7	-	-	7	7
<b>Maluku Tengah</b>	<b>110</b>	<b>111</b>	<b>26</b>	<b>26</b>	<b>136</b>	<b>137</b>

Lanjutan Tabel/Continued Table 4.1.5

Kecamatan Subdistrict	Guru <sup>1</sup> /Teachers <sup>1</sup>					
	Negeri/Public		Swasta/Private		Jumlah/Total	
	2018/2019	2019/2020	2018/2019	2019/2020	2018/2019	2019/2020
(1)	(8)	(9)	(10)	(11)	(12)	(13)
Banda	103	107	11	12	114	119
Tehoru	62	91	38	27	100	118
Telutih	24	29	34	37	58	66
Amahai	151	153	55	53	206	206
Kota Masohi	121	120	28	29	149	149
Teluk Elpautih	75	80	-	-	75	80
Teon Nila Serua	87	91	11	12	98	103
Saparua	111	105	22	18	133	123
Nusalaut	40	41	-	-	40	41
Saparua Timur	38	34	-	-	38	34
Pulau Haruku	92	101	13	15	105	116
Salahutu	179	169	-	-	179	169
Leihitu	135	137	38	38	173	175
Leihitu Barat	64	64	21	20	85	84
Seram Utara	78	83	-	-	78	83
Seram Utara Barat	56	61	-	-	56	61
Seram Utara Timur Kobi	41	44	-	0	41	44
Seram Utara Timur Seti	50	53	-	-	50	53
<b>Maluku Tengah</b>	<b>1 507</b>	<b>1 563</b>	<b>271</b>	<b>261</b>	<b>1 778</b>	<b>1 824</b>



Lanjutan Tabel/*Continued Table 4.1.5*

Kecamatan Subdistrict	Murid/Students					
	Negeri/Public		Swasta/Private		Jumlah/Total	
	2018/2019	2019/2020	2018/2019	2019/2020	2018/2019	2019/2020
(1)	(14)	(15)	(16)	(17)	(18)	(19)
Banda	1 059	987	50	47	1 109	1 034
Tehoru	767	814	358	292	1 125	1 106
Telutih	262	247	488	463	750	710
Amahai	1 305	1 281	555	552	1 860	1 833
Kota Masohi	1 475	1 545	304	338	1 779	1 883
Teluk Elpaputih	771	791	-	-	771	791
Teon Nila Serua	861	869	136	137	997	1 006
Saparua	1 240	1 279	265	282	1 505	1 561
Nusalaut	388	363	-	-	388	363
Saparua Timur	601	588	-	-	601	588
Pulau Haruku	1 203	1 147	179	189	1 382	1 336
Salahutu	1 659	1 694	-	-	1 659	1 694
Leihitu	1 881	1 867	731	696	2 612	2 563
Leihitu Barat	779	795	361	357	1 140	1 152
Seram Utara	866	901	-	-	866	901
Seram Utara Barat	648	637	-	-	648	637
Seram Utara Timur Kobi	583	570	-	0	583	570
Seram Utara Timur Seti	711	709	-	-	711	709
<b>Maluku Tengah</b>	<b>17 059</b>	<b>17 084</b>	<b>3 427</b>	<b>3 353</b>	<b>20 486</b>	<b>20 437</b>

Catatan/Note: <sup>1</sup> Jumlah guru termasuk kepala sekolah dan guru/*The total of teachers including headmaster and teacher*

Sumber/Source: Kementerian Pendidikan dan Kebudayaan, Data Semester Ganjil/*Ministry of Educations and Culture, Odd Semester Data*

**Tabel**  
**Table** 4.1.6

**Jumlah Sekolah, Guru, dan Murid Madrasah Tsanawiyah (MTs) di Bawah Kementerian Agama Menurut Kecamatan di Kabupaten Maluku Tengah, 2018/2019 dan 2019/2020**  
**Number of Schools, Teachers, and Pupils in Madrasah Tsanawiyah (MTs) Under The Ministry of Religious Affairs by Subdistrict in Maluku Tengah Regency, 2018/2019 dan 2019/2020**

Kecamatan Subdistrict	Sekolah/Schools					
	Negeri/Public		Swasta/Private		Jumlah/Total	
	2017/2018	2018/2019	2017/2018	2018/2019	2017/2018	2018/2019
(1)	(2)	(3)	(4)	(5)	(6)	(7)
Banda	...	-	...	2	...	2
Tehoru	...	-	...	4	...	4
Telutih	...	-	...	1	...	1
Amahai	...	3	...	4	...	7
Kota Masohi	...	1	...	2	...	3
Teluk Elpaputih	...	-	...	-	...	-
Teon Nila Serua	...	-	...	-	...	-
Saparua	...	-	...	-	...	-
Nusalaut	...	-	...	-	...	-
Saparua Timur	...	1	...	-	...	1
Pulau Haruku	...	-	...	3	...	3
Salahutu	...	2	...	2	...	4
Leihitu	...	-	...	6	...	6
Leihitu Barat	...	-	...	-	...	-
Seram Utara	...	1	...	3	...	4
Seram Utara Barat	...	-	...	2	...	2
Seram Utara Timur Kobi	...	-	...	2	...	2
Seram Utara Timur Seti	...	-	...	3	...	3
<b>Maluku Tengah</b>	...	<b>8</b>	...	<b>34</b>	...	<b>42</b>

Catatan/Note: ...

Sumber/Source: Kementerian Agama, Data Semester Ganjil/Ministry of Religious Affairs, Odd Semester Data

Lanjutan Tabel/Continued Table 4.1.6

Kecamatan Subdistrict	Guru <sup>1</sup> /Teachers <sup>1</sup>					
	Negeri/Public		Swasta/Private		Jumlah/Total	
	2017/2018	2018/2019	2017/2018	2018/2019	2017/2018	2018/2019
(1)	(8)	(9)	(10)	(11)	(12)	(13)
Banda	...	-	...	32	...	32
Tehoru	...	-	...	51	...	51
Telutih	...	-	...	9	...	9
Amahai	...	31	...	39	...	70
Kota Masohi	...	46	...	19	...	65
Teluk Elpaputih	...	-	...	-	...	-
Teon Nila Serua	...	-	...	-	...	-
Saparua	...	-	...	-	...	-
Nusalaut	...	-	...	-	...	-
Saparua Timur	...	14	...	-	...	14
Pulau Haruku	...	-	...	53	...	53
Salahutu	...	66	...	17	...	83
Leihitu	...	-	...	81	...	81
Leihitu Barat	...	-	...	-	...	-
Seram Utara	...	17	...	31	...	48
Seram Utara Barat	...	-	...	9	...	9
Seram Utara Timur Kobi	...	-	...	18	...	18
Seram Utara Timur Seti	...	-	...	42	...	42
<b>Maluku Tengah</b>	<b>...</b>	<b>174</b>	<b>...</b>	<b>401</b>	<b>...</b>	<b>575</b>

Lanjutan Tabel/Continued Table 4.1.6

Kecamatan Subdistrict	Murid/Students					
	Negeri/Public		Swasta/Private		Jumlah/Total	
	2017/2018	2018/2019	2017/2018	2018/2019	2017/2018	2018/2019
(1)	(14)	(15)	(16)	(17)	(18)	(19)
Banda	...	-	...	148	...	148
Tehoru	...	-	...	409	...	409
Telutih	...	-	...	111	...	111
Amahai	...	218	...	303	...	521
Kota Masohi	...	365	...	142	...	507
Teluk Elpaputih	...	-	...	-	...	-
Teon Nila Serua	...	-	...	-	...	-
Saparua	...	-	...	-	...	-
Nusalaut	...	-	...	-	...	-
Saparua Timur	...	91	...	-	...	91
Pulau Haruku	...	-	...	304	...	304
Salahutu	...	954	...	129	...	1 083
Leihitu	...	-	...	555	...	555
Leihitu Barat	...	-	...	-	...	-
Seram Utara	...	116	...	158	...	274
Seram Utara Barat	...	-	...	61	...	61
Seram Utara Timur Kobi	...	-	...	131	...	131
Seram Utara Timur Seti	...	-	...	299	...	299
<b>Maluku Tengah</b>	...	<b>1 744</b>	...	<b>2 750</b>	...	<b>4 494</b>

Catatan/Note: Data Kecamatan tidak/belum tersedia/Subdistrict data not yet available

Sumber/Source: 2017/2018 Kementerian Agama, Data Semester Ganjil 2017/Ministry of Religious Affairs, 2017 Odd Semester Data  
2018/2019 Kementerian Agama, Data Semester Ganjil 2018/Ministry of Religious Affairs, 2018 Odd Semester Data

**Tabel**  
**Table** 4.1.7

**Jumlah Sekolah, Guru, dan Murid Sekolah Menengah Atas (SMA) di Bawah Kementerian Pendidikan dan Kebudayaan Menurut Kecamatan di Kabupaten Maluku Tengah 2018/2019 dan 2019/2020**  
**Number of Schools, Teachers, and Pupils in Senior High Schools Under The Ministry of Education and Culture by Subdistrict in Maluku Tengah Regency, 2018/2019 dan 2019/2020**

Kecamatan Subdistrict	Sekolah/Schools					
	Negeri/Public		Swasta/Private		Jumlah/Total	
	2018/2019	2019/2020	2018/2019	2019/2020	2018/2019	2019/2020
(1)	(2)	(3)	(4)	(5)	(6)	(7)
Banda	3	3	-	-	3	3
Tehoru	4	5	3	2	7	7
Telutih	3	3	-	-	3	3
Amahai	5	5	2	2	7	7
Kota Masohi	3	3	3	3	6	6
Teluk Elpaputih	3	3	-	-	3	3
Teon Nila Serua	2	2	1	2	3	4
Saparua	3	3	2	2	5	5
Nusalaut	1	1	1	1	2	2
Saparua Timur	2	2	-	-	2	2
Pulau Haruku	5	5	1	1	6	6
Salahutu	5	5	1	1	6	6
Leihitu	9	9	1	1	10	10
Leihitu Barat	5	5	-	-	5	5
Seram Utara	3	3	1	1	4	4
Seram Utara Barat	2	2	-	-	2	2
Seram Utara Timur Kobi	2	2	-	-	2	2
Seram Utara Timur Seti	2	2	-	-	2	2
<b>Maluku Tengah</b>	<b>62</b>	<b>63</b>	<b>16</b>	<b>16</b>	<b>78</b>	<b>79</b>

Lanjutan Tabel/Continued Table 4.1.7

Kecamatan Subdistrict	Guru <sup>1</sup> /Teachers <sup>1</sup>					
	Negeri/Public		Swasta/Private		Jumlah/Total	
	2018/2019	2019/2020	2018/2019	2019/2020	2018/2019	2019/2020
(1)	(8)	(9)	(10)	(11)	(12)	(13)
Banda	64	94	-	-	64	94
Tehoru	49	72	30	17	79	89
Telutih	53	58	-	-	53	58
Amahai	118	121	45	48	163	169
Kota Masohi	132	132	45	47	177	179
Teluk Elpautih	50	53	-	-	50	53
Teon Nila Serua	57	49	15	30	72	79
Saparua	65	73	28	31	93	104
Nusalaut	18	18	16	15	34	33
Saparua Timur	37	38	-	-	37	38
Pulau Haruku	94	114	16	15	110	129
Salahutu	181	179	10	10	191	189
Leihitu	180	188	13	14	193	202
Leihitu Barat	77	92	-	-	77	92
Seram Utara	34	37	14	15	48	52
Seram Utara Barat	28	26	-	-	28	26
Seram Utara Timur Kobi	24	26	-	-	24	26
Seram Utara Timur Seti	28	34	-	-	28	34
<b>Maluku Tengah</b>	<b>1 289</b>	<b>1 404</b>	<b>232</b>	<b>242</b>	<b>1 521</b>	<b>1 646</b>

Lanjutan Tabel/*Continued Table* 4.1.7

Kecamatan Subdistrict	Murid/Students					
	Negeri/Public		Swasta/Private		Jumlah/Total	
	2018/2019	2019/2020	2018/2019	2019/2020	2018/2019	2019/2020
(1)	(14)	(15)	(16)	(17)	(18)	(19)
Banda	1 031	999	-	-	1 031	999
Tehoru	806	934	364	225	1 170	1 159
Telutih	634	688	-	-	634	688
Amahai	966	1 005	460	445	1 426	1 450
Kota Masohi	2 090	2 230	282	259	2 372	2 489
Teluk Elpaputih	471	527	-	-	471	527
Teon Nila Serua	635	616	120	345	755	961
Saparua	730	767	371	343	1 101	1 110
Nusalaut	122	126	91	100	213	226
Saparua Timur	468	463	-	-	468	463
Pulau Haruku	915	949	224	227	1 139	1 176
Salahutu	1 581	1 631	133	165	1 714	1 796
Leihitu	2 184	2 196	168	182	2 352	2 378
Leihitu Barat	713	779	-	-	713	779
Seram Utara	535	555	155	157	690	712
Seram Utara Barat	313	342	-	-	313	342
Seram Utara Timur Kobi	348	380	-	-	348	380
Seram Utara Timur Seti	543	525	-	-	543	525
<b>Maluku Tengah</b>	<b>15 085</b>	<b>15 712</b>	<b>2 368</b>	<b>2 448</b>	<b>17 453</b>	<b>18 160</b>

Catatan/Note: <sup>1</sup> Jumlah guru termasuk kepala sekolah dan guru/*The total of teachers including headmaster and teacher*

Sumber/Source: Kementerian Pendidikan dan Kebudayaan, Data Semester Ganjil/*Ministry of Educations and Culture, Odd Semester Data*

**Tabel**  
**Table 4.1.8**

**Jumlah Sekolah, Guru, dan Murid Sekolah Menengah Kejuruan (SMK) di Bawah Kementerian Pendidikan dan Kebudayaan Menurut Kecamatan di Kabupaten Maluku Tengah, 2018/2019 dan 2019/2020**  
**Number of Schools, Teachers, and Pupils in Vocational High Schools Under The Ministry of Education and Culture by Subdistrict in Maluku Tengah Regency, 2018/2019 dan 2019/2020**

Kecamatan Subdistrict	Sekolah/Schools					
	Negeri/Public		Swasta/Private		Jumlah/Total	
	2018/2019	2019/2020	2018/2019	2019/2020	2018/2019	2019/2020
(1)	(2)	(3)	(4)	(5)	(6)	(7)
Banda	1	1	-	-	1	1
Tehoru	-	-	-	-	-	-
Telutih	-	-	-	-	-	-
Amahai	1	1	-	-	1	1
Kota Masohi	1	1	2	2	3	3
Teluk Elpaputih	1	1	-	-	1	1
Teon Nila Serua	-	-	-	-	-	-
Saparua	2	2	-	-	2	2
Nusalaut	1	1	-	-	1	1
Saparua Timur	-	-	-	-	-	-
Pulau Haruku	-	-	-	-	-	-
Salahutu	-	-	1	1	1	1
Leihitu	1	1	-	-	1	1
Leihitu Barat	-	-	-	-	-	-
Seram Utara	-	-	-	-	-	-
Seram Utara Barat	1	1	-	-	1	1
Seram Utara Timur Kobi	1	1	-	-	1	1
Seram Utara Timur Seti	1	1	-	-	1	1
<b>Maluku Tengah</b>	<b>11</b>	<b>11</b>	<b>3</b>	<b>3</b>	<b>14</b>	<b>14</b>

Catatan/Note: ...

Sumber/Source: Kementerian Agama, Data Semester Ganjil/Ministry of Religious Affairs, Odd Semester Data



Lanjutan Tabel/Continued Table 4.1.8

Kecamatan Subdistrict	Guru <sup>1</sup> /Teachers <sup>1</sup>					
	Negeri/Public		Swasta/Private		Jumlah/Total	
	2018/2019	2019/2020	2018/2019	2019/2020	2018/2019	2019/2020
(1)	(8)	(9)	(10)	(11)	(12)	(13)
Banda	18	18	-	-	18	18
Tehoru	-	-	-	-	-	-
Telutih	-	-	-	-	-	-
Amahai	32	32	-	-	32	32
Kota Masohi	42	40	31	33	73	73
Teluk Elpaputih	16	18	-	-	16	18
Teon Nila Serua	-	-	-	-	-	-
Saparua	37	36	-	-	37	36
Nusalaut	4	3	-	-	4	3
Saparua Timur	-	-	-	-	-	-
Pulau Haruku	-	-	-	-	-	-
Salahutu	-	-	14	15	14	15
Leihitu	25	28	-	-	25	28
Leihitu Barat	-	-	-	-	-	-
Seram Utara	-	-	-	-	-	-
Seram Utara Barat	10	10	-	-	10	10
Seram Utara Timur Kobi	15	12	-	-	15	12
Seram Utara Timur Seti	9	8	-	-	9	8
<b>Maluku Tengah</b>	<b>208</b>	<b>205</b>	<b>45</b>	<b>48</b>	<b>253</b>	<b>253</b>

Lanjutan Tabel/Continued Table 4.1.8

Kecamatan Subdistrict	Murid/Students					
	Negeri/Public		Swasta/Private		Jumlah/Total	
	2018/2019	2019/2020	2018/2019	2019/2020	2018/2019	2019/2020
(1)	(14)	(15)	(16)	(17)	(18)	(19)
Banda	84	88	-	-	84	88
Tehoru	-	-	-	-	-	-
Telutih	-	-	-	-	-	-
Amahai	67	62	-	-	67	62
Kota Masohi	365	529	178	168	543	697
Teluk Elpautih	117	125	-	-	117	125
Teon Nila Serua	-	-	-	-	-	-
Saparua	361	384	-	-	361	384
Nusalaut	45	44	-	-	45	44
Saparua Timur	-	-	-	-	-	-
Pulau Haruku	-	-	-	-	-	-
Salahutu	-	-	77	77	77	77
Leihitu	194	199	-	-	194	199
Leihitu Barat	-	-	-	-	-	-
Seram Utara	-	-	-	-	-	-
Seram Utara Barat	43	41	-	-	43	41
Seram Utara Timur Kobi	83	84	-	-	83	84
Seram Utara Timur Seti	91	75	-	-	91	75
<b>Maluku Tengah</b>	<b>1 450</b>	<b>1 631</b>	<b>255</b>	<b>245</b>	<b>1 705</b>	<b>1 876</b>

Catatan/Note: ...

Sumber/Source: Kementerian Agama, Data Semester Ganjil/Ministry of Religious Affairs, Odd Semester Data

**Tabel**  
**Table 4.1.9****Jumlah Sekolah, Guru, dan Murid Madrasah Aliyah (MA)  
di Bawah Kementerian Agama Menurut Kecamatan di  
Kabupaten Maluku Tengah, 2018/2019 dan 2019/2020**  
**Number of Schools, Teachers, and Pupils in Madrasah Aliyah  
(MA) Under the Ministry of Religious Affairs by Subdistrict in  
Maluku Tengah Regency, 2018/2019 dan 2019/2020**

Kecamatan Subdistrict	Sekolah/Schools					
	Negeri/Public		Swasta/Private		Jumlah/Total	
	2017/2018	2018/2019	2017/2018	2018/2019	2017/2018	2018/2019
(1)	(2)	(3)	(4)	(5)	(6)	(7)
Banda	...	1	...	-	...	1
Tehoru	...	-	...	1	...	1
Telutih	...	-	...	-	...	-
Amahai	...	1	...	2	...	3
Kota Masohi	...	-	...	1	...	1
Teluk Elpaputih	...	-	...	-	...	-
Teon Nila Serua	...	-	...	-	...	-
Saparua	...	-	...	-	...	-
Nusalaut	...	-	...	-	...	-
Saparua Timur	...	1	...	-	...	1
Pulau Haruku	...	-	...	2	...	2
Salahutu	...	1	...	1	...	2
Leihitu	...	-	...	4	...	4
Leihitu Barat	...	-	...	-	...	-
Seram Utara	...	-	...	2	...	2
Seram Utara Barat	...	-	...	1	...	1
Seram Utara Timur Kobi	...	-	...	2	...	2
Seram Utara Timur Seti	...	-	...	2	...	2
<b>Maluku Tengah</b>	...	<b>4</b>	...	<b>18</b>	...	<b>22</b>

Lanjutan Tabel/Continued Table 4.1.9

Kecamatan Subdistrict	Guru <sup>1</sup> /Teachers <sup>1</sup>					
	Negeri/Public		Swasta/Private		Jumlah/Total	
	2017/2018	2018/2019	2017/2018	2018/2019	2017/2018	2018/2019
(1)	(8)	(9)	(10)	(11)	(12)	(13)
Banda	...	25	...	-	...	25
Tehoru	...	-	...	12	...	12
Telutih	...	-	...	-	...	-
Amahai	...	32	...	16	...	48
Kota Masohi	...	-	...	15	...	15
Teluk Elpaputih	...	-	...	-	...	-
Teon Nila Serua	...	-	...	-	...	-
Saparua	...	-	...	-	...	-
Nusalaut	...	-	...	-	...	-
Saparua Timur	...	22	...	-	...	22
Pulau Haruku	...	-	...	27	...	27
Salahutu	...	54	...	2	...	56
Leihitu	...	-	...	58	...	58
Leihitu Barat	...	-	...	-	...	-
Seram Utara	...	-	...	6	...	6
Seram Utara Barat	...	-	...	10	...	10
Seram Utara Timur Kobi	...	-	...	14	...	14
Seram Utara Timur Seti	...	-	...	21	...	21
<b>Maluku Tengah</b>	...	<b>133</b>	...	<b>181</b>	...	<b>314</b>

Lanjutan Tabel/*Continued Table 4.1.9*

Kecamatan Subdistrict	Murid/Students					
	Negeri/Public		Swasta/Private		Jumlah/Total	
	2017/2018	2018/2019	2017/2018	2018/2019	2017/2018	2018/2019
(1)	(14)	(15)	(16)	(17)	(18)	(19)
Banda	...	184	...	-	...	184
Tehoru	...	-	...	53	...	53
Telutih	...	-	...	-	...	-
Amahai	...	442	...	81	...	523
Kota Masohi	...	-	...	69	...	69
Teluk Elpapatih	...	-	...	-	...	-
Teon Nila Serua	...	-	...	-	...	-
Saparua	...	-	...	-	...	-
Nusalaut	...	-	...	-	...	-
Saparua Timur	...	72	...	-	...	72
Pulau Haruku	...	-	...	122	...	122
Salahutu	...	362	...	23	...	385
Leihitu	...	-	...	377	...	377
Leihitu Barat	...	-	...	-	...	-
Seram Utara	...	-	...	177	...	177
Seram Utara Barat	...	-	...	85	...	85
Seram Utara Timur Kobi	...	-	...	147	...	147
Seram Utara Timur Seti	...	-	...	211	...	211
<b>Maluku Tengah</b>	...	<b>1 060</b>	...	<b>1 345</b>	...	<b>2 405</b>

Catatan/Note: ...

Sumber/Source: Kementerian Agama, Data Semester Ganjil/Ministry of Religious Affairs, Odd Semester Data

**Tabel 4.1.10** Jumlah Desa<sup>1</sup>/Kelurahan yang Memiliki Fasilitas Sekolah Menurut Kecamatan dan Tingkat Pendidikan di Kabupaten Maluku Tengah, 2014– 2019  
**Number of Villages<sup>1</sup>/ Urban Village Having Educational Facilities by Subdistrict and Educational Level in Maluku Tengah Regency, 2014– 2019**

Kecamatan Subdistrict	SD Primary School		
	2014	2018	2019
(1)	(2)	(3)	(4)
Banda	15	15	15
Tehoru	10	10	10
Telutih	10	10	10
Amahai	14	14	14
Kota Masohi	4	4	4
Teluk Elpaputih	4	4	4
Teon Nila Serua	15	16	13
Saparua	7	7	7
Nusalaut	7	7	7
Saparua Timur	10	10	10
Pulau Haruku	10	10	10
Salahutu	6	6	6
Leihitu	11	11	11
Leihitu Barat	5	5	5
Seram Utara	16	19	19
Seram Utara Barat	11	14	14
Seram Utara Timur Kobi	13	12	12
Seram Utara Timur Seti	13	13	13
<b>Maluku Tengah</b>	<b>181</b>	<b>187</b>	<b>184</b>

Lanjutan Tabel/*Continued Table* 4.1.10

Kecamatan Subdistrict	SMP Junior High School		
	2014	2018	2019
(1)	(5)	(6)	(7)
Banda	10	9	10
Tehoru	7	7	7
Telutih	6	7	7
Amahai	9	9	9
Kota Masohi	3	3	3
Teluk Elpapatih	2	3	3
Teon Nila Serua	8	9	8
Saparua	5	5	4
Nusalaut	4	4	5
Saparua Timur	7	6	6
Pulau Haruku	7	7	7
Salahutu	5	5	5
Leihitu	11	11	10
Leihitu Barat	5	5	5
Seram Utara	8	8	10
Seram Utara Barat	7	7	7
Seram Utara Timur Kobi	5	6	6
Seram Utara Timur Seti	8	9	9
<b>Maluku Tengah</b>	<b>117</b>	<b>120</b>	<b>121</b>

Lanjutan Tabel/*Continued Table* 4.1.10

Kecamatan Subdistrict	SMA Senior High School		
	2014	2018	2019
(1)	(8)	(9)	(10)
Banda	2	4	6
Tehoru	5	4	4
Telutih	3	3	3
Amahai	5	5	5
Kota Masohi	4	3	3
Teluk Elpapatih	2	3	2
Teon Nila Serua	2	3	3
Saparua	5	5	5
Nusalaut	1	1	1
Saparua Timur	4	4	4
Pulau Haruku	6	7	7
Salahutu	4	4	4
Leihitu	8	9	9
Leihitu Barat	2	4	4
Seram Utara	4	4	5
Seram Utara Barat	2	3	4
Seram Utara Timur Kobi	2	3	3
Seram Utara Timur Seti	3	4	4
<b>Maluku Tengah</b>	<b>64</b>	<b>73</b>	<b>76</b>



Lanjutan Tabel/*Continued Table* 4.1.10

Kecamatan <i>Subdistrict</i>	SMK <i>Vocational School</i>		
	2014	2018	2019
(1)	(11)	(12)	(13)
Banda	1	1	1
Tehoru	0	0	0
Telutih	0	0	0
Amahai	1	1	1
Kota Masohi	2	2	2
Teluk Elpaputih	2	1	1
Teon Nila Serua	0	0	1
Saparua	2	1	1
Nusalaut	1	1	1
Saparua Timur	1	1	1
Pulau Haruku	0	0	0
Salahutu	1	1	1
Leihitu	2	1	1
Leihitu Barat	0	0	0
Seram Utara	1	1	1
Seram Utara Barat	2	1	1
Seram Utara Timur Kobi	1	1	1
Seram Utara Timur Seti	1	1	1
<b>Maluku Tengah</b>	<b>18</b>	<b>14</b>	<b>15</b>

Lanjutan Tabel/Continued Table 4.1.10

Kecamatan Subdistrict	Perguruan Tinggi University		
	2014	2018	2019
(1)	(14)	(15)	(16)
Banda	2	3	3
Tehoru	0	0	0
Telutih	0	0	0
Amahai	1	2	3
Kota Masohi	1	3	1
Teluk Elpapatih	1	1	0
Teon Nila Serua	2	1	1
Saparua	0	1	1
Nusalaut	0	0	0
Saparua Timur	0	0	0
Pulau Haruku	1	0	0
Salahutu	2	2	2
Leihitu	1	0	0
Leihitu Barat	0	0	0
Seram Utara	0	0	0
Seram Utara Barat	0	0	0
Seram Utara Timur Kobi	0	0	0
Seram Utara Timur Seti	0	0	1
<b>Maluku Tengah</b>	<b>11</b>	<b>13</b>	<b>12</b>

Catatan/Note: <sup>1</sup> Desa pada tabel ini termasuk Unit Permukiman Transmigrasi (UPT) yang masih dibina oleh kementerian terkait dan nagari di Provinsi Sumatera Barat/Villages in this table include Transmigration Settlement Unit which is still fostered by the relevant ministries and the nagari in the Province of Sumatera Barat

Sumber/Source: BPS, Pendataan Potensi Desa (Podes)/ BPS-Statistics Indonesia, Village Potential Data Collection

**Tabel**  
**Table** 4.1.11

**Angka Partisipasi Murni (APM) dan Angka Partisipasi Kasar (APK) Menurut Jenjang Pendidikan di Kabupaten Maluku Tengah, 2018 dan 2019**  
*Net Participation Rates and Gross Participation Rates by Educational Level in Maluku Tengah Regency, 2018 and 2019*

Jenjang Pendidikan <i>Educational Level</i>	Angka Partisipasi Murni (APM) <i>Net Participation Rates</i>		Angka Partisipasi Kasar (APK) <i>Gross Participation Rates</i>	
	2018	2019	2018	2019
(1)	(2)	(3)	(4)	(5)
SD/MI <i>Elementary School</i>	N.A.	N.A.	N.A.	N.A.
SMP/MTs <i>Junior High School</i>	N.A.	N.A.	N.A.	N.A.
SMA/SMK/MA <i>Senior High School</i>	N.A.	N.A.	N.A.	N.A.

Catatan/Note: Tidak Tersedia /Not Available (N.A.)

Sumber/Source: BPS, Survei Sosial Ekonomi Nasional (Susenas)/BPS-Statistics Indonesia, National Socioeconomic Survey

**Tabel**  
**Table** 4.1.12**Persentase Penduduk Berumur 15 Tahun ke Atas yang Melek Huruf Menurut Kelompok Umur di Kabupaten Maluku Tengah 2018 dan 2019**  
**Percentage of Literate People Aged 15 Years and Over by Age Group Maluku Tengah Regency, 2018 and 2019**

<b>Kelompok Umur</b> <b>Age Group</b>	<b>2018</b>	<b>2019</b>
(1)	(2)	(3)
15–19	N.A.	N.A.
20–24	N.A.	N.A.
25–29	N.A.	N.A.
30–34	N.A.	N.A.
35–39	N.A.	N.A.
40–44	N.A.	N.A.
45–49	N.A.	N.A.
50+	N.A.	N.A.
<b>Jumlah/Total</b>	N.A.	N.A.
<b>15–24</b>	N.A.	N.A.
<b>15–44</b>	N.A.	N.A.
<b>15+</b>	N.A.	N.A.
<b>45+</b>	N.A.	N.A.

Catatan/Note: Tidak Tersedia /Not Available (N.A.)

Sumber/Source: BPS, Survei Sosial Ekonomi Nasional (Susenas)/BPS-Statistics Indonesia, National Socioeconomic Survey

## 4.2 KESEHATAN HEALTH

**Tabel** 4.2.1 **Jumlah Desa<sup>1</sup>/Kelurahan Yang Memiliki Sarana Kesehatan Menurut Kecamatan di Kabupaten Maluku Tengah, 2014–2019**  
*Number of Villages<sup>1</sup>/Kelurahan Having Health Facilities by Subdistrict in Maluku Tengah Regency, 2014–2019*

Kecamatan Subdistrict	Rumah Sakit Hospital		
	2014	2018	2019
(1)	(2)	(3)	(4)
Banda	1	1	1
Tehoru	0	0	0
Telutih	0	0	0
Amahai	0	0	0
Kota Masohi	1	1	1
Teluk Elpapatih	0	0	0
Teon Nila Serua	0	0	0
Saparua	1	1	1
Nusalaut	0	0	0
Saparua Timur	0	0	0
Pulau Haruku	0	0	0
Salahutu	1	1	1
Leihitu	0	0	0
Leihitu Barat	0	0	0
Seram Utara	0	0	0
Seram Utara Barat	0	0	0
Seram Utara Timur Kobi	0	0	0
Seram Utara Timur Seti	0	0	0
<b>Maluku Tengah</b>	<b>4</b>	<b>4</b>	<b>4</b>

Lanjutan Tabel/Continued Table 4.2.1

Kecamatan Subdistrict	Rumah Sakit Bersalin Maternity Hospital		
	2014	2018	2019
(1)	(5)	(6)	(7)
Banda	0	0	0
Tehoru	0	0	0
Telutih	0	0	0
Amahai	0	0	0
Kota Masohi	0	0	0
Teluk Elpaputih	0	0	0
Teon Nila Serua	0	0	0
Saparua	0	0	0
Nusalaut	0	0	0
Saparua Timur	0	0	0
Pulau Haruku	0	0	0
Salahutu	0	0	0
Leihitu	0	0	0
Leihitu Barat	0	0	0
Seram Utara	0	0	0
Seram Utara Barat	0	0	0
Seram Utara Timur Kobi	0	0	0
Seram Utara Timur Seti	0	0	0
<b>Maluku Tengah</b>	<b>0</b>	<b>0</b>	<b>0</b>

Lanjutan Tabel/*Continued Table* 4.2.1

Kecamatan <i>Subdistrict</i>	Poliklinik <i>Polyclinic</i>		
	2014	2018	2019
(1)	(8)	(9)	(10)
Banda	0	0	0
Tehoru	0	0	0
Telutih	0	0	0
Amahai	0	0	1
Kota Masohi	1	0	1
Teluk Elpaputih	0	0	0
Teon Nila Serua	0	1	0
Saparua	1	1	0
Nusalaut	0	0	0
Saparua Timur	0	0	0
Pulau Haruku	0	0	0
Salahutu	0	0	0
Leihitu	0	1	0
Leihitu Barat	0	0	0
Seram Utara	1	0	0
Seram Utara Barat	0	0	0
Seram Utara Timur Kobi	0	0	0
Seram Utara Timur Seti	0	0	0
<b>Maluku Tengah</b>	<b>3</b>	<b>3</b>	<b>2</b>

Lanjutan Tabel/*Continued Table* 4.2.1

Kecamatan Subdistrict	Puskesmas Public Health Center		
	2014	2018	2019
(1)	(11)	(12)	(13)
Banda	1	2	2
Tehoru	2	1	1
Telutih	0	2	2
Amahai	1	2	2
Kota Masohi	2	2	2
Teluk Elpaputih	2	1	1
Teon Nila Serua	2	2	4
Saparua	3	3	3
Nusalaut	1	1	1
Saparua Timur	2	2	2
Pulau Haruku	2	2	2
Salahutu	3	2	3
Leihitu	2	3	3
Leihitu Barat	1	2	1
Seram Utara	1	1	1
Seram Utara Barat	3	2	2
Seram Utara Timur Kobi	2	2	2
Seram Utara Timur Seti	1	2	1
<b>Maluku Tengah</b>	<b>31</b>	<b>34</b>	<b>35</b>



Lanjutan Tabel/*Continued Table* 4.2.1

Kecamatan <i>Subdistrict</i>	Puskesmas Pembantu <i>Subsidiary of Public Health Center</i>		
	2014	2018	2019
(1)	(14)	(15)	(16)
Banda	6	7	6
Tehoru	9	7	6
Telutih	4	2	4
Amahai	11	3	7
Kota Masohi	1	3	1
Teluk Elpaputih	3	3	3
Teon Nila Serua	5	4	5
Saparua	2	3	2
Nusalaut	5	4	6
Saparua Timur	3	3	2
Pulau Haruku	7	8	7
Salahutu	4	3	3
Leihitu	7	7	6
Leihitu Barat	4	3	5
Seram Utara	5	5	4
Seram Utara Barat	8	7	10
Seram Utara Timur Kobi	8	4	7
Seram Utara Timur Seti	7	10	3
<b>Maluku Tengah</b>	<b>99</b>	<b>86</b>	<b>87</b>

Lanjutan Tabel/Continued Table 4.2.1

Kecamatan Subdistrict	Apotek Pharmacy		
	2014	2018	2019
(1)	(17)	(18)	(19)
Banda	0	1	0
Tehoru	0	0	0
Telutih	1	0	0
Amahai	1	0	1
Kota Masohi	3	3	3
Teluk Elpaputih	0	0	0
Teon Nila Serua	0	0	0
Saparua	1	1	1
Nusalaut	0	0	0
Saparua Timur	0	0	0
Pulau Haruku	0	1	0
Salahutu	2	5	2
Leihitu	0	0	0
Leihitu Barat	0	0	0
Seram Utara	1	1	1
Seram Utara Barat	0	0	1
Seram Utara Timur Kobi	0	2	1
Seram Utara Timur Seti	0	0	0
<b>Maluku Tengah</b>	<b>9</b>	<b>14</b>	<b>10</b>

Catatan/Note: <sup>1</sup> Desa pada tabel ini termasuk Unit Permukiman Transmigrasi (UPT) yang masih dibina oleh kementerian terkait dan nagari di Provinsi Sumatera Barat/Villages in this table include Transmigration Settlement Unit which is still fostered by the relevant ministries and the nagari in the Province of Sumatera Barat

Sumber/Source: BPS, Pendataan Potensi Desa (Podes)/BPS-Statistics Indonesia, Village Potential Data Collecting

### 4.3 AGAMA DAN SOSIAL LAINNYA RELIGION AND OTHER SOCIAL AFFAIRS

**Tabel 4.3.1** Jumlah Penduduk Menurut Kecamatan dan Agama yang Dianut di Kabupaten Maluku Tengah, 2019  
*Population by Subdistrict and Religion in Maluku Tengah Regency, 2019*

Kecamatan Subdistrict	Islam	Protestan Protestant	Katolik Catholic	Hindu	Budha Buddha	Lainnya Others
(1)	(2)	(3)	(4)	(5)	(6)	(7)
Banda	20 978	83	7	3	5	15
Tehoru	18 543	4 371	45	184	0	72
Telutih	9 538	3 098	17	0	0	0
Amahai	27 198	18 699	1 269	1 938	2	392
Kota Masohi	29 647	8 025	759	14	0	1
Teluk Elpaputih	1 300	7 965	89	0	0	0
Teon Nila Serua	65	14 676	246	0	0	0
Saparua	1 114	16 756	17	0	2	0
Nusalaut	2	6 121	0	1	0	0
Saparua Timur	2 376	14 954	4	1	0	0
Pulau Haruku	16 578	11 212	1	1	0	0
Salahutu	38 822	15 929	316	12	1	0
Leihitu	54 866	52	1	0	2	0
Leihitu Barat	8 778	11 642	115	0	0	0
Seram Utara	11 881	7 877	180	173	0	48
Seram Utara Barat	7 835	3 881	75	86	0	0
Seram Utara Timur Kobi	8 819	1 618	18	0	3	0
Seram Utara Timur Seti	10 622	3 532	13	230	2	0
<b>Maluku Tengah</b>	<b>268 962</b>	<b>150 491</b>	<b>3 172</b>	<b>2 643</b>	<b>17</b>	<b>528</b>

Catatan/Note: ...

Sumber/Source: Dinas Kependudukan dan Pencatatan Sipil Kabupaten Maluku Tengah/*Population and Civil Registration Agency Maluku Tengah Regency*

**Tabel**  
**Table 4.3.2****Jumlah Tempat Peribadatan Menurut Kecamatan di  
Kabupaten Maluku Tengah, 2019**  
**Number of Places of Worship by Subdistrict in Maluku  
Tengah Regency, 2019**

Kecamatan Subdistrict	Masjid Mosque	Mushola Pray Room	Gereja Protestan Protestant Church	Gereja Katholik Catholic Church	Pura Temple	Vihara
(1)	(2)	(3)	(4)	(5)	(6)	(7)
Banda	18	8	3	-	-	-
Tehoru	11	4	8	-	-	-
Telutih	10	2	7	-	-	-
Amahai	26	16	42	1	-	-
Kota Masohi	17	5	21	1	1	-
Teluk Elpaputih	2	-	19	-	-	-
Teon Nila Serua	1	-	45	-	-	-
Saparua	1	-	18	1	-	-
Nusalaut	-	-	10	-	-	-
Saparua Timur	2	1	16	-	-	-
Pulau Haruku	12	9	11	-	-	-
Salahutu	38	18	15	-	-	-
Leihitu	17	40	1	-	-	-
Leihitu Barat	8	2	7	-	-	-
Seram Utara	6	2	22	-	-	-
Seram Utara Barat	12	5	11	-	-	-
Seram Utara Timur Kobi	10	6	12	-	-	-
Seram Utara Timur Seti	8	4	13	-	-	-
<b>Maluku Tengah</b>	<b>199</b>	<b>122</b>	<b>281</b>	<b>3</b>	<b>1</b>	<b>-</b>

Catatan/Note: ...

Sumber/Source: Kantor Kementerian Agama Kabupaten Maluku Tengah /Ministry of Religion Office of Central Maluku Regency

**Tabel**  
**Table** 4.3.3

**Jumlah Desa<sup>1</sup>/Kelurahan yang Mengalami Bencana Alam<sup>2</sup> Menurut Kecamatan di Kabupaten Maluku Tengah 2011–2018**  
**Number of Villages<sup>1</sup>/Kelurahan that Had Natural Disaster<sup>2</sup> by Subdistrict in Maluku Tengah Regency, 2011–2018**

Kecamatan Subdistrict	Banjir/Flood		
	2011	2014	2018
(1)	(2)	(3)	(4)
Banda	0	0	0
Tehoru	1	3	2
Telutih	3	0	5
Amahai	1	4	3
Kota Masohi	0	0	3
Teluk Elpaputih	1	0	3
Teon Nila Serua	2	10	7
Saparua	0	0	1
Nusalaut	0	0	0
Saparua Timur	0	0	0
Pulau Haruku	1	3	0
Salahutu	0	3	1
Leihitu	0	6	3
Leihitu Barat	2	4	4
Seram Utara	0	1	1
Seram Utara Barat	1	1	4
Seram Utara Timur Kobi	4	6	9
Seram Utara Timur Seti	0	7	11
<b>Maluku Tengah</b>	<b>16</b>	<b>48</b>	<b>57</b>

Lanjutan Tabel/Continued Table 4.3.3

Kecamatan Subdistrict	Gempa Bumi/Earthquake		
	2011	2014	2018
(1)	(5)	(6)	(7)
Banda	0	0	1
Tehoru	0	0	7
Telutih	0	2	1
Amahai	0	0	4
Kota Masohi	0	0	5
Teluk Elpaputih	0	0	0
Teon Nila Serua	0	0	0
Saparua	0	0	0
Nusalaut	0	1	7
Saparua Timur	0	0	0
Pulau Haruku	0	0	0
Salahutu	0	0	0
Leihitu	0	1	11
Leihitu Barat	0	0	4
Seram Utara	0	0	0
Seram Utara Barat	0	4	6
Seram Utara Timur Kobi	0	0	0
Seram Utara Timur Seti	0	0	1
<b>Maluku Tengah</b>	<b>0</b>	<b>8</b>	<b>47</b>

Lanjutan Tabel/*Continued Table* 4.3.3

Kecamatan <i>Subdistrict</i>	Tanah Longsor/ <i>Landslide</i>		
	2011	2014	2018
(1)	(8)	(9)	(10)
Banda	0	3	2
Tehoru	1	4	2
Telutih	0	0	2
Amahai	1	2	1
Kota Masohi	0	0	0
Teluk Elpaputih	0	0	0
Teon Nila Serua	0	0	0
Saparua	1	1	2
Nusalaut	0	0	2
Saparua Timur	0	0	0
Pulau Haruku	0	1	0
Salahutu	0	1	1
Leihitu	0	5	1
Leihitu Barat	3	5	4
Seram Utara	0	0	0
Seram Utara Barat	0	0	1
Seram Utara Timur Kobi	1	0	0
Seram Utara Timur Seti	0	0	0
<b>Maluku Tengah</b>	<b>7</b>	<b>22</b>	<b>18</b>

Catatan/*Note*: <sup>1</sup> Desa pada tabel ini termasuk Unit Permukiman Transmigrasi (UPT) yang masih dibina oleh kementerian terkait dan nagari di Provinsi Sumatera Barat/*Villages in this table are included in Transmigration Settlement Unit which is still fostered by the relevant ministries and the nagari in the Province of Sumatera Barat*

<sup>2</sup> Terjadi dalam tiga tahun terakhir sampai dengan saat pencacahan/*Occured during the last three years by the time of enumeration*

Sumber/*Source*: BPS, Pendataan Potensi Desa (Podes)/*BPS-Statistics Indonesia, Village Potential Data Collecting*

#### 4.4 KEMISKINAN POVERTY

**Tabel 4.4.1** **Garis Kemiskinan, Jumlah, dan Persentase Penduduk Miskin di Kabupaten Maluku Tengah 2012–2019**  
*Poverty Line, Number, and Percentage of Poor People in Maluku Tengah Regency, 2012–2019*

Tahun Year	Garis Kemiskinan (rupiah/kapita/bulan) Poverty Line (rupiah/capita/month)	Jumlah Penduduk Miskin (ribu) Number of Poor People (thousand)	Persentase Penduduk Miskin Percentage of Poor People
(1)	(2)	(3)	(4)
2012	326 120	88 100	24,05
2013	355 240	81 400	22,15
2014	362 540	79 296	21,42
2015	391 011	81 430	22,10
2016	405 118	80 280	21,68
2017	424 632	78 720	21,20
2018	431 512	74 848	20,11
2019	474 224	74 800	20,04

Catatan/Note: ...

Sumber/Source: .BPS, Survei Sosial Ekonomi Nasional Maret/BPS-Statistics Indonesia, March National Socioeconomic Survey



**Tabel**  
**Table** 4.4.2

**Indeks Kedalaman Kemiskinan dan Indeks Keparahan Kemiskinan di Kabupaten Maluku Tengah, 2012–2019**  
**Poverty Gap Index and Poverty Severity Index in Maluku Tengah Regency, 2012–2019**

Tahun Year	Indeks Kedalaman Kemiskinan Poverty Gap Index	Indeks Keparahan Kemiskinan Poverty Severity Index
(1)	(2)	(3)
2012	-	-
2013	-	-
2014	-	-
2015	4,72	1,51
2016	3,49	0,86
2017	4,17	1,25
2018	3,25	0,97
2019	3,67	0,95

Catatan/Note: ...

Sumber/Source: .BPS, Survei Sosial Ekonomi Nasional Maret/BPS-Statistics Indonesia, March National Socioeconomic Survey

<https://malukutengahkab.bps.go.id>

# 05

**PERTANIAN, KEHUTANAN, PETERNAKAN,  
DAN PERIKANAN  
AGRICULTURE, FORESTRY, LIVESTOCK,  
AND FISHERY**





**PENJELASAN TEKNIS**

1. Lahan sawah adalah lahan pertanian yang berpetak-petak dan dibatasi oleh pematang (galangan), saluran untuk menahan/ menyalurkan air, yang biasanya ditanami padi sawah tanpa memandang dari mana diperoleh atau status lahan tersebut. Lahan yang dimaksud termasuk lahan yang terdaftar di Pajak Bumi Bangunan, luran Pembangunan Daerah, lahan bengkok, lahan serobotan, lahan rawa yang ditanami padi dan lahan bekas tanaman tahunan yang telah dijadikan sawah, baik yang ditanami padi, palawija atau tanaman semusim lainnya.
2. Tegall/Kebun adalah lahan pertanian bukan sawah (lahan kering) yang ditanami tanaman semusim atau tahunan dan terpisah dengan halaman sekitar rumah serta penggunaannya tidak berpindah pindah.
3. Ladang/Huma adalah lahan pertanian bukan sawah (lahan kering) yang biasanya ditanami tanaman semusim dan penggunaannya hanya semusim atau dua musim, kemudian akan ditinggalkan bila sudah tidak subur lagi (berpindah-pindah). Kemungkinan lahan ini beberapa tahun kemudian akan dikerjakan kembali jika sudah subur.
4. Lahan yang sementara tidak diusahakan adalah lahan yang

**TECHNICAL NOTES**

1. *Wetland is agricultural land that separated by small dykes to resist water, where the main crop is usually wetland paddy without considering where it is got from or the status of the land. It includes the land that is registered at land income tax office, regional development contribution, 'bengkok' land, illegal ownership, swamps for rice cultivation, and annual crop land mark that has been used as rice field, which are both planted with paddy, secondary crops or the other seasonal crops.*
2. *Dry field/Garden is an dryland (unirrigated land) which is planted with seasonal or annual crops and separately from the yard around the house without shifting.*
3. *Unirrigated agricultural field / Shifting cultivation land is dryland (unirrigated land) that usually is cultivated for seasonal crops and utilized only for one or two seasons, then it will be left when it is not fertile (shifting). Maybe, this land will be used again in a few years if it has been fertile.*
4. *Temporarily unused land is land that is regularly used but temporarily (more than a year but less or equal than two years) is unused, it includes wetland that is not cultivated more than two years.*
5. *The main food crops data collected consists of harvested area and productivity (yield per hectare).*

biasanya diusahakan tetapi untuk sementara (lebih dari 1 (satu) tahun tetapi kurang dari atau sama dengan 2 (dua) tahun) tidak diusahakan, termasuk lahan sawah yang tidak diusahakan selama lebih dari 2 (dua) tahun.

5. Data pokok tanaman pangan yang dikumpulkan adalah luas panen dan produktivitas (hasil per hektar). Produksi tanaman pangan merupakan hasil perkalian antara luas panen dengan produktivitas. Pengumpulan data luas panen dilakukan setiap bulan dengan pendekatan area kecamatan di seluruh wilayah Indonesia. Pengumpulan data produktivitas dilakukan melalui pengukuran langsung pada plot ubinan berukuran 2½ m x 2½ m. Pengumpulan data produktivitas dilakukan setiap subround (empat bulanan) pada waktu panen petani.
6. Data produksi padi dan palawija yang disajikan adalah dalam kualitas: gabah kering giling (padi), pipilan kering (jagung), biji kering (kedelai dan kacang tanah), dan umbi basah (ubi kayu dan ubi jalar).
7. Tanaman sayuran semusim adalah tanaman sumber vitamin, garam mineral dan lain-lain yang dikonsumsi dari bagian tanaman yang berupa daun, bunga, buah, dan umbinya, yang berumur kurang dari satu tahun.
8. Tanaman buah-buahan semusim

*Food crops production is generated by harvested area multiplied by productivity. The harvested area data is collected every month using sub district area approach in all sub district in Indonesia. The productivity data collection is conducted by a direct measurement in 2½m x 2½m crop cutting plot. The productivity measurement is conducted in every subround (four monthly) at the time when farmers are harvesting their crops.*

6. *Production of paddy and secondary crops data are presented in the form of: dry unhusked rice (paddy), dry loose maize (maize), dry shells crops (soybeans and peanuts), and fresh roots (cassava and sweet potatoes).*
7. *Seasonal vegetable plants are plants which are the sources of vitamin, mineral salt, etc, consumed from the part of the plant in the form of leaf, flower, fruit, and root with the age of less than one year.*
8. *Seasonal fruit plants are plants which are the sources of vitamin, mineral salt, etc, consumed from the part of the plant in the form of fruits. These plants are creeps with the age of less than one year.*
9. *Annual fruit plants are plants which are the sources of vitamin, contained mineral salt, etc, consumed from the part of plant in the form of fruit and more than one year of age.*
10. *Annual vegetable plants are plants which are the sources of*

- adalah tanaman sumber vitamin, garam mineral, dan lain-lain yang dikonsumsi dari bagian tanaman yang berupa buah, berumur kurang dari satu tahun, tidak berbentuk pohon/rumpun tetapi menjalar dan berbatang lunak.
9. Tanaman buah-buahan tahunan adalah tanaman sumber vitamin, garam mineral, dan lain-lain yang dikonsumsi dari bagian tanaman yang berupa buah dan merupakan tanaman tahunan.
  10. Tanaman sayuran tahunan adalah tanaman sumber vitamin, garam mineral, dan lain-lain yang dikonsumsi dari bagian tanaman yang berupa daun dan atau buah yang berumur lebih dari satu tahun.
  11. Tanaman biofarmaka adalah tanaman yang bermanfaat untuk obat-obatan, kosmetik, dan kesehatan yang dikonsumsi atau digunakan dari bagian-bagian tanaman seperti daun, batang, buah, umbi (rimpang) ataupun akar.
  12. Tanaman hias adalah tanaman yang mempunyai nilai keindahan baik bentuk, warna daun, tajuk maupun bunganya, sering digunakan untuk penghias pekarangan dan lain sebagainya.
  13. Luas panen tanaman hortikultura adalah luas tanaman sayuran, buah-buahan, biofarmaka, dan tanaman hias yang diambil hasilnya/dipanen pada periode pelaporan.
- vitamin, contained mineral salt, etc, consumed from the part of the plant in the form of vegetable and more than one year of age.*
11. *Medicinal plants are plants which are useful for medicine. It is consumed from part of the plant such as leaf, flower, fruit, tuber, and root.*
  12. *Ornamental plants are plants which have a beauty value, either in shape, colour of leaf or crown of flower, and they are often used as a yard decorator.*
  13. *Harvested area of horticulture is area which vegetable, fruit, medicinal and ornamental plant of crop harvested during the period of report.*
  14. *Harvested area of vegetables is area of entirely plant harvested/ demolished and plant harvested several times/undemolished.*
  15. *Entirely plants harvested/ demolished are plants usually harvested once and demolished to be substituted by other plants, consisting of: shallots, garlic, leeks, potato, cabbage, cauli flower, mustard green, carrots, chinese radish, and red kidney beans.*
  16. *Plants harvested several times/ undemolished are plants usually harvested more than once and demolished in the case that the last harvest was economically not profitable. They consist of : yard long beans, chili, small chili, mushroom, tomatoes, egg plant, french beans, cucumber, pumpkin/*

14. Luas panen untuk tanaman sayuran adalah luas tanaman yang dipanen sekaligus/habis/dibongkar dan luas tanaman yang dipanen berkali-kali (lebih dari satu kali)/belum habis.
15. Tanaman yang dipanen sekaligus/habis/dibongkar adalah tanaman yang sehabis panen langsung dibongkar/dicabut, terdiri dari bawang merah, bawang putih, bawang daun, kentang, kol/kubis, kembang kol, petsai/sawi, wortel, lobak, dan kacang merah.
16. Tanaman yang dipanen berkali-kali (lebih dari satu kali)/belum habis adalah tanaman yang pemanenannya lebih dari satu kali dan biasanya dibongkar apabila panen terakhir sudah tidak memadai lagi, terdiri dari: kacang panjang, cabe besar, cabe rawit, jamur, tomat, terung, buncis, ketimun, labu siam, kangkung, bayam, melon, semangka, dan blewah.
17. Produksi hortikultura adalah hasil menurut bentuk produk dari setiap tanaman sayuran, buah-buahan, biofarmaka dan tanaman hias yang diambil berdasarkan luas yang dipanen/tanaman yang menghasilkan pada bulan/triwulan laporan.
18. Penghitungan luas tanaman perkebunan besar adalah pada keadaan akhir tahun dan tidak termasuk yang luasnya kurang dari 5 hektar.
19. Bentuk produksi perkebunan *chajota, swamp cabbage, spinach, melon, watermelon, and blewah.*
17. *Horticulture production is the standard production quantity form of vegetable, fruit, medicinal and ornamental plant based on harvested area/the number of production plants reported monthly/quarterly.*
18. *Planted areas of estates refer to condition at the end of the year, and exclude areas less than 5 hectares.*
19. *Production of estates crops are follows: dry rubber (rubber); dry leaves (tea and tobacco); dry beans (coffee and cocoa); dry bark (cassia vera and cinchona); dry fibre (rosella); dry flowers/buds (cloves); refined sugar (sugar cane from estate); cup sugar (sugar cane from smallholders); copra (copra); seeds and buds (nutmeg); and leaf oil (citronella).*
20. *Forest Area is a specific territory of forest ecosystem determined and or decided by the government as a permanent forest. Such decision is important to maintain the size of forest area and to ensure its legitimation and boundary demarcation of permanent forest.*
21. *Indonesian forest area is determined by the Minister of Forestry in the format of Ministerial Decree on the Designation of Provincial Forest Area and Inland Water, Coastal and Marine Ecosystem. The designation of Forest Area is formulated based on integrated and harmonized of Provincial Spatial Planning*



- adalah; karet kering (karet), daun kering (teh dan tembakau), biji kering (kopi dan coklat), kulit kering (kayu manis dan kina), serat kering (rami), bunga kering (cengkeh), refined sugar (tebu dari perkebunan besar), gula mangkok (tebu dari perkebunan rakyat), ekivalen kopra (kopra), biji dan bunga (pala) serta minyak daun (sereh)
20. Kawasan hutan adalah wilayah tertentu yang berupa hutan, yang ditunjuk dan atau ditetapkan oleh pemerintah untuk dipertahankan keberadaannya sebagai hutan tetap. Hal ini untuk menjamin kepastian hukum mengenai status kawasan hutan, letak batas dan luas suatu wilayah tertentu yang sudah ditunjuk menjadi kawasan hutan tetap.
  21. Kawasan hutan Indonesia ditetapkan oleh Menteri Kehutanan dalam bentuk Surat Keputusan Menteri Kehutanan tentang Penunjukan Kawasan Hutan dan Perairan Provinsi. Penunjukan Kawasan Hutan ini disusun berdasarkan hasil pemaduserasian antara Rencana Tata Ruang Wilayah Provinsi (RTRWP) dengan Tata Guna Hutan Kesepakatan (TGHK).
  22. Penunjukan kawasan hutan mencakup pula kawasan perairan yang menjadi bagian dari Kawasan Suaka Alam (KSA) dan Kawasan Pelestarian Alam (KPA).
  23. Kawasan Suaka Alam (KSA) adalah *(RTRWP) and Forest Land Use by Concensus (TGHK).*
  22. *The designation of forest area in some cases also cover inland water, coastal and marine ecosystem that may become part of Sanctuary Reserve Area (KSA) and Nature Conservation Area (KPA).*
  23. *A Sanctuary Reserve Area is a specific terrestrial or aquatic area having specific criteria for preserving biodiversity plant and animal as well as ecosystem, which also serve as life support system.*
  24. *A Nature Conservation area is a specific terrestrial or aquatic area whose main function is to serve life support system and preserve diversity of plant and animal species, as well as to provide a sustainable utilization of living resources and their ecosystems.*
  25. *In accordance to the Act on Forestry No. 41/1999, forest area is categorized as Conservation Forest, Protection Forest and Production Forest.*
  26. *Conservation Forest is a forest area having specific characteristic established for the purposes of conservation of animal and plant species as well as their ecosystem.*
  27. *Protection Forest is a forest area designated to serve life support system, maintain hydrological system, prevent of flood, erosion control, seawater intrusion, and maintain soil fertility.*
  28. *Production Forest is a forest area designated mainly to promote*

- kawasan dengan ciri khas tertentu, baik di darat maupun di perairan yang mempunyai fungsi pokok sebagai kawasan pengawetan keanekaragaman tumbuhan dan satwa serta ekosistemnya, yang juga berfungsi sebagai wilayah sistem penyangga kehidupan.
24. Kawasan Pelestarian Alam (KPA) adalah kawasan dengan ciri khas tertentu, baik di darat maupun di perairan yang mempunyai fungsi pokok perlindungan sistem penyangga kehidupan, pengawetan keanekaragaman jenis tumbuhan dan satwa, serta pemanfaatan secara lestari sumber daya alam hayati dan ekosistemnya.
  25. Berdasarkan Undang-Undang No. 41 Tahun 1999 tentang Kehutanan, kawasan hutan dibagi ke dalam kelompok Hutan Konservasi, Hutan Lindung, dan Hutan Produksi.
  26. Hutan Konservasi adalah kawasan hutan dengan ciri khas tertentu, yang mempunyai fungsi pokok pengawetan keanekaragaman tumbuhan dan satwa serta ekosistemnya.
  27. Hutan Lindung adalah kawasan hutan yang mempunyai fungsi pokok sebagai perlindungan sistem penyangga kehidupan untuk mengatur tata air, mencegah banjir, mengendalikan erosi, mencegah intrusi air laut, dan memelihara kesuburan tanah.
  28. Hutan Produksi adalah kawasan *sustainable forest production*. *Production forest is classified as permanent production forest, limited production forest, and convertible production forest.*
  29. *Critical land refers to a piece of land severely damaged due to lost of its vegetation cover so that its functions as water retention, erosion control, nutrient cycling, micro climate regulator and carbon retention are completely depleted. Based upon its vegetation condition, the land could be classified as : very critical, critical, slight critical, potential critical, and normal condition*
  30. *Reforestation or forest rehabilitation is intended to rehabilitate the critical land inside forest area or watershed to improve their ecological and hydrological functions. The activities were conducted with active participation of local communities who live nearby the target area.*
  31. *Commercial utilization of timber as forest product is activities to utilize timber without destructing the environment and undermining the main functions of the forest area. Those activities could only be executed in forest area with high commercial timber value with license.*
  32. *The license to commercially utilize timber in natural forest is license to utilize production forest for which the activities consist of harvesting or felling, planting,*

- hutan yang mempunyai fungsi pokok memproduksi hasil hutan. Hutan produksi terdiri dari Hutan Produksi Tetap (HP), Hutan Produksi Terbatas (HPT), dan Hutan Produksi yang dapat dikonversi.
29. Penetapan lahan kritis mengacu pada lahan yang telah sangat rusak karena kehilangan penutupan vegetasinya, sehingga kehilangan atau berkurang fungsinya sebagai penahan air, pengendali erosi, siklus hara, pengatur iklim mikro, dan retensi karbon. Berdasarkan kondisi vegetasinya, kondisi lahan dapat diklasifikasikan sebagai: sangat kritis, kritis, agak kritis, potensial kritis, dan kondisi norma.
  30. Reboisasi atau rehabilitasi hutan bertujuan untuk menghutankan kembali kawasan hutan yang kritis di wilayah daerah aliran sungai (DAS) yang dilaksanakan bersama masyarakat secara partisipatif.
  31. Pemanfaatan hasil hutan kayu adalah segala bentuk usaha yang memanfaatkan dan mengusahakan hasil hutan kayu dengan tidak merusak lingkungan dan tidak mengurangi fungsi pokok hutan. Kegiatan ini hanya dapat dilaksanakan pada areal hutan yang memiliki potensi untuk dilakukan kegiatan pemanfaatan hasil hutan kayu dan dapat dilaksanakan setelah diperoleh izin usaha.
  32. Izin Usaha Pemanfaatan Hasil *tending, protecting, processing, and marketing. The license could be granted to individuals, cooperatives, private companies, state-owned enterprises/local government-owned enterprises.*
  33. *The main product of commercial forest operation is log. The log is harvested from various sources such as natural forest granted to concessionaires (IUPHHK/HPH), land clearing activities (IPK), industrial forest plantation (HTI) and community forest.*
  34. *Sawn Timber Constitutes a sawmill product derived from logs as raw material. The product is characterized with regular forms having parallel sides at right angle to each other, thickness not more than 6 cm and moisture content not to exceed 18 percent. Sawn timber produced directly from logs must be certified by a legal document.*
  35. *Plywood is wood panel consisting of layers pressed together in between veneers; the core may be veneer or some other material, bound together with glue and pressed tightly together to make a strong panel. Included to this definition is plywood covered with other materials.*
  36. *A capture fishery household is a household conducting activities in catching fishes/other aquatic animals/aquatic plants, for which the products are wholly or partly to be sold.*
  37. *An aquaculture fishery household*

Hutan Kayu (IUPHHK) pada hutan alam adalah izin untuk memanfaatkan hutan produksi yang kegiatannya terdiri dari pemanenan atau penebangan, penanaman, pemeliharaan, pengamanan, pengolahan, dan pemasaran hasil hutan kayu. IUPHHK dapat diberikan kepada perorangan, koperasi, badan usaha swasta, dan BUMN/BUMD.

*is a household conducting activities in culturing fishes/other aquatic animals/aquatic plants, for which the products are wholly or partly to be sold. different types of parameters.*

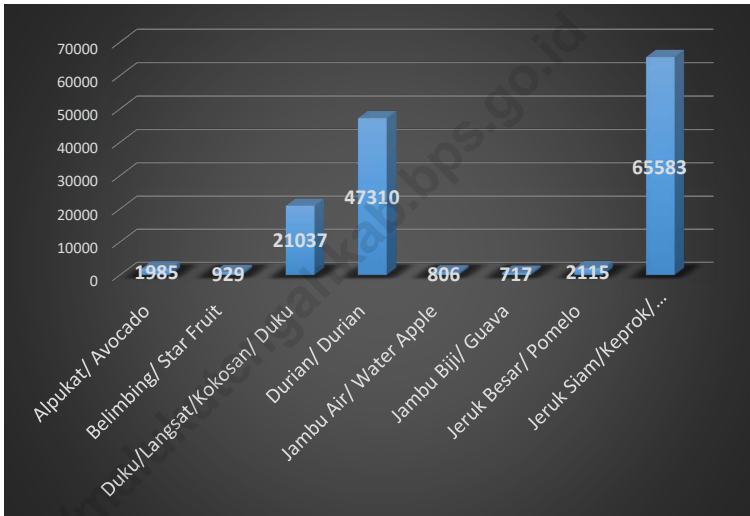
33. Produksi hasil hutan utama yang dihasilkan dari hutan adalah kayu bulat. Produksi kayu bulat ini dihasilkan dari hutan alam melalui kegiatan perusahaan Hak Pengusahaan Hutan (HPH/IUPHHK), kegiatan ijin pemanfaatan kayu (IPK) dalam rangka pembukaan wilayah hutan, pembangunan Hutan Tanaman Industri (HTI), serta kegiatan hutan rakyat.
34. Kayu Gergajian merupakan kayu hasil konversi kayu bulat dengan menggunakan mesin gergaji, mempunyai bentuk yang teratur dengan sisi-sisi sejajar dan sudut-sudutnya siku dengan ketebalan tidak lebih dari 6 cm dan kadar air tidak lebih dari 18 persen. Kayu gergajian yang diolah langsung dari kayu bulat, wajib didukung dengan dokumen yang sah.
35. Kayu Lapis adalah panel kayu yang tersusun dari lapisan veneer dibagian luarnya, sedangkan dibagian intinya (core) bisa berupa veneer atau material lain,

diikat dengan lem kemudian di-press (ditekan) sedemikian rupa sehingga menjadi panel yang kuat. Termasuk dalam artian ini adalah kayu lapis yang dilapisi lagi dengan material lain.

36. Rumah Tangga Perikanan Tangkap adalah rumah tangga yang melakukan kegiatan penangkapan ikan/binatang air lainnya/tanaman air dengan tujuan sebagian/seluruh hasilnya untuk dijual.
37. Rumah Tangga Perikanan Budidaya adalah rumah tangga yang melakukan kegiatan budidaya ikan/binatang air lainnya/tanaman air dengan tujuan sebagian/seluruh hasilnya untuk dijual.

**Gambar** 5.1  
**Figures**

**Produksi Buah-buahan Menurut Kecamatan dan Jenis Tanaman di Kabupaten Maluku Tengah (kw), 2018 and 2019**  
**Production of Fruits by Subdistrict and Kind of Plant in Maluku Tengah Regency (qui), 2018 and 2019**



Sumber/Source: BPS, Statistik Pertanian Hortikultura SPH-BST/BPS-Statistics Indonesia, Agricultural Statistic for Horticulture SPH-BST

**5.1 HORTIKULTURA**  
**HORTICULTURE**

**Tabel** 5.1.1 **Luas Panen Tanaman Sayuran Menurut Kecamatan dan Jenis Tanaman di Kabupaten Maluku Tengah (ha), 2018 dan 2019**  
**Harvested Area of Vegetables by Subdistrict and Kind of Plant in Maluku Tengah Regency (ha), 2018 and 2019**

Kecamatan Subdistrict	Bawang Daun/ Scallion		Bawang Merah/ Shallots		Bawang Putih/ Garlic	
	2018	2019	2018	2019	2018	2019
(1)	(10)	(11)	(12)	(13)	(14)	(15)
Banda	-	-	-	-	-	...
Tehoru	-	-	2	-	-	...
Telutih	-	-	-	-	-	...
Amahai	-	-	10	4	-	...
Kota Masohi	-	-	-	-	-	...
Teluk Elpaputih	-	-	3	-	-	...
Teon Nila Serua	-	-	-	-	-	...
Saparua	-	-	-	-	-	...
Nusalaut	-	-	-	-	-	...
Saparua Timur	-	-	-	-	-	...
Pulau Haruku	-	-	-	-	-	...
Salahutu	-	-	-	-	-	...
Leihitu	-	-	13	8	-	...
Leihitu Barat	-	-	9	5	-	...
Seram Utara	4	6	-	-	-	...
Seram Utara Barat	-	-	-	1	-	...
Seram Utara Timur Kobi	-	-	1	-	-	...
Seram Utara Timur Seti	4	5	-	-	-	...
<b>Maluku Tengah</b>	<b>8</b>	<b>11</b>	<b>38</b>	<b>18</b>	<b>-</b>	<b>...</b>

Lanjutan Tabel/Continued Table 5.1.1

Kecamatan Subdistrict	Bayam/ Spinach		Blewah/ Blewah		Buncis/ string bean	
	2018	2019	2018	2019	2018	2019
(1)	(10)	(11)	(12)	(13)	(14)	(15)
Banda	12	11	-	...	12	12
Tehoru	39	33	-	...	-	-
Telutih	-	-	-	...	-	-
Amahai	7	24	-	...	22	62
Kota Masohi	4	5	-	...	8	9
Teluk Elpautih	37	6	-	...	14	21
Teon Nila Serua	-	1	-	...	16	13
Saparua	8	10	-	...	5	6
Nusalaut	13	13	-	...	-	-
Saparua Timur	6	11	-	...	5	8
Pulau Haruku	14	7	-	...	-	2
Salahutu	11	11	-	...	1	2
Leihitu	10	8	-	...	2	4
Leihitu Barat	15	32	-	...	5	8
Seram Utara	1	-	-	...	-	1
Seram Utara Barat	10	9	-	...	2	-
Seram Utara Timur Kobi	-	-	-	...	31	10
Seram Utara Timur Seti	3	3	-	...	10	7
<b>Maluku Tengah</b>	<b>190</b>	<b>184</b>	<b>-</b>	<b>...</b>	<b>133</b>	<b>165</b>



Lanjutan Tabel/Continued Table 5.1.1

Kecamatan Subdistrict	Cabai Besar/ Chili/ Big chili		Cabai Rawit/ Chili/ Cayenne Pepper		Jamur/ Mushrooms	
	2018	2019	2018	2019	2018	2019
(1)	(10)	(11)	(12)	(13)	(14)	(15)
Banda	12	12	12	12	-	-
Tehoru	-	-	19	20	-	-
Telutih	1	-	5	12	-	-
Amahai	24	98	28	133	-	-
Kota Masohi	9	11	16	15	-	-
Teluk Elpautih	18	-	39	25	-	-
Teon Nila Serua	-	-	21	26	-	-
Saparua	6	2	10	12	-	-
Nusalaut	-	-	13	13	-	-
Saparua Timur	-	-	10	11	-	-
Pulau Haruku	5	10	14	17	-	-
Salahutu	-	1	4	3	-	-
Leihitu	6	8	7	10	-	-
Leihitu Barat	18	17	18	18	-	-
Seram Utara	5	1	4	2	-	-
Seram Utara Barat	5	1	4	4	-	-
Seram Utara Timur Kobi	21	11	72	14	-	-
Seram Utara Timur Seti	6	6	10	8	-	-
<b>Maluku Tengah</b>	<b>136</b>	<b>178</b>	<b>306</b>	<b>355</b>	<b>-</b>	<b>-</b>

Lanjutan Tabel/Continued Table 5.1.1

Kecamatan Subdistrict	Kacang Merah/ Red Beans		Kacang Panjang/ Long Beans		Kangkung/ Water Spinach	
	2018	2019	2018	2019	2018	2019
(1)	(10)	(11)	(12)	(13)	(14)	(15)
Banda	-	-	12	12	12	12
Tehoru	-	-	18	25	11	19
Telutih	-	-	5	13	4	16
Amahai	-	-	34	80	11	55
Kota Masohi	-	-	7	9	5	5
Teluk Elpautih	-	-	50	28	5	4
Teon Nila Serua	-	-	26	20	-	-
Saparua	-	-	12	18	24	21
Nusalaut	-	-	13	13	13	13
Saparua Timur	-	-	8	14	21	22
Pulau Haruku	-	-	13	15	15	19
Salahutu	-	-	4	6	15	15
Leihitu	-	-	19	23	10	5
Leihitu Barat	-	-	14	16	26	40
Seram Utara	-	-	4	2	1	-
Seram Utara Barat	-	-	8	8	6	8
Seram Utara Timur Kobi	-	-	42	13	-	-
Seram Utara Timur Seti	-	1	10	11	3	4
<b>Maluku Tengah</b>	<b>-</b>	<b>1</b>	<b>299</b>	<b>326</b>	<b>182</b>	<b>258</b>

Lanjutan Tabel/Continued Table 5.1.1

Kecamatan Subdistrict	Kembang Kol/ Cauliflower		Kentang/ Potato		Ketimun/ Cucumber	
	2018	2019	2018	2019	2018	2019
(1)	(10)	(11)	(12)	(13)	(14)	(15)
Banda	-	-	-	-	12	12
Tehoru	-	-	-	-	6	21
Telutih	-	-	-	-	-	10
Amahai	4	-	-	-	34	54
Kota Masohi	-	-	-	-	5	8
Teluk Elpaputih	-	-	-	-	42	17
Teon Nila Serua	-	-	-	-	24	20
Saparua	-	-	-	-	10	19
Nusalaut	-	-	-	-	13	13
Saparua Timur	-	-	-	-	10	14
Pulau Haruku	-	-	-	-	16	10
Salahutu	-	-	-	-	2	2
Leihitu	-	-	-	-	8	13
Leihitu Barat	-	-	-	-	7	9
Seram Utara	-	-	-	-	2	1
Seram Utara Barat	2	-	-	-	3	2
Seram Utara Timur Kobi	2	10	-	-	17	8
Seram Utara Timur Seti	-	2	-	-	2	3
<b>Maluku Tengah</b>	<b>8</b>	<b>12</b>	<b>-</b>	<b>-</b>	<b>213</b>	<b>236</b>

Lanjutan Tabel/Continued Table 5.1.1

Kecamatan Subdistrict	Kubis/ Cabbage		Labu Siam/ Chayote		Lobak/ Radish	
	2018	2019	2018	2019	2018	2019
(1)	(10)	(11)	(12)	(13)	(14)	(15)
Banda	-	-	12	12	-	-
Tehoru	-	-	-	-	-	-
Telutih	-	-	-	-	-	-
Amahai	1	39	-	22	-	-
Kota Masohi	-	-	-	-	-	-
Teluk Elpautih	11	-	6	1	-	-
Teon Nila Serua	-	-	14	10	-	-
Saparua	4	3	-	-	-	-
Nusalaut	-	-	-	-	-	-
Saparua Timur	2	1	-	-	-	-
Pulau Haruku	-	-	-	-	-	-
Salahutu	-	-	-	-	-	-
Leihitu	-	-	2	3	-	-
Leihitu Barat	-	1	3	3	-	-
Seram Utara	1	3	1	-	-	-
Seram Utara Barat	-	-	1	-	-	-
Seram Utara Timur Kobi	12	13	-	-	-	-
Seram Utara Timur Seti	4	6	-	-	-	-
<b>Maluku Tengah</b>	<b>35</b>	<b>66</b>	<b>39</b>	<b>51</b>	<b>-</b>	<b>-</b>

Lanjutan Tabel/*Continued Table* 5.1.1

Kecamatan Subdistrict	Melon/ Melon		Paprika/ Bell Pepper		Petai/Sawi/ Chinese Cabbage/ mustard green	
	2018	2019	2018	2019	2018	2019
(1)	(10)	(11)	(12)	(13)	(14)	(15)
Banda	-	-	-	-	-	-
Tehoru	-	-	-	-	-	-
Telutih	-	-	-	-	-	-
Amahai	-	-	6	-	11	51
Kota Masohi	-	-	-	-	-	-
Teluk Elpaputih	-	-	-	-	45	25
Teon Nila Serua	-	-	-	-	3	3
Saparua	-	-	-	-	16	16
Nusalaut	-	-	-	-	12	12
Saparua Timur	-	-	-	-	15	17
Pulau Haruku	-	-	11	3	13	10
Salahutu	-	-	-	-	10	12
Leihitu	-	-	-	-	13	11
Leihitu Barat	-	-	-	-	21	40
Seram Utara	-	-	-	-	1	2
Seram Utara Barat	-	-	-	-	10	4
Seram Utara Timur Kobi	3	8	-	-	24	12
Seram Utara Timur Seti	-	1	-	-	7	7
<b>Maluku Tengah</b>	<b>3</b>	<b>9</b>	<b>17</b>	<b>3</b>	<b>201</b>	<b>222</b>

Lanjutan Tabel/Continued Table 5.1.1

Kecamatan Subdistrict	Semangka/ Water Melon		Stroberi/ Strawberry		Terung/ Eggplant	
	2018	2019	2018	2019	2018	2019
(1)	(10)	(11)	(12)	(13)	(14)	(15)
Banda	-	-	-	-	12	12
Tehoru	-	-	-	-	9	16
Telutih	-	-	-	-	7	22
Amahai	-	-	-	-	43	75
Kota Masohi	-	-	-	-	5	8
Teluk Elpaputih	-	-	-	-	73	53
Teon Nila Serua	-	-	-	-	17	16
Saparua	-	-	-	-	12	12
Nusalaut	-	-	-	-	13	13
Saparua Timur	-	-	-	-	9	12
Pulau Haruku	-	-	-	-	16	15
Salahutu	-	-	-	-	-	-
Leihitu	-	-	-	-	7	10
Leihitu Barat	2	2	-	-	17	21
Seram Utara	4	3	-	-	2	2
Seram Utara Barat	1	-	-	-	5	2
Seram Utara Timur Kobi	21	16	-	-	84	12
Seram Utara Timur Seti	5	5	-	-	4	3
<b>Maluku Tengah</b>	<b>33</b>	<b>26</b>	<b>-</b>	<b>-</b>	<b>335</b>	<b>304</b>

Lanjutan Tabel/Continued Table 5.1.1

Kecamatan Subdistrict	Tomat/Tomato		Wortel/Carrot	
	2018	2019	2018	2019
(1)	(10)	(11)	(12)	(13)
Banda	12	12	-	-
Tehoru	-	-	-	-
Telutih	2	10	-	-
Amahai	23	105	-	-
Kota Masohi	8	8	-	-
Teluk Elpaputih	41	26	-	-
Teon Nila Serua	12	15	-	-
Saparua	6	9	-	-
Nusalaut	13	13	-	-
Saparua Timur	8	10	-	-
Pulau Haruku	15	14	-	-
Salahutu	3	6	-	-
Leihitu	9	11	-	-
Leihitu Barat	17	20	-	-
Seram Utara	2	1	-	-
Seram Utara Barat	2	3	-	-
Seram Utara Timur Kobi	35	11	-	-
Seram Utara Timur Seti	8	9	-	-
<b>Maluku Tengah</b>	<b>216</b>	<b>283</b>	-	-

Catatan/Note: ...

Sumber/Source: BPS, Statistik Pertanian Hortikultura SPH-SBS/BPS-Statistics Indonesia, Agricultural Statistic for Horticulture SPH-SBS

**Tabel**  
**Table** 5.1.2

**Produksi Tanaman Sayuran Menurut Kecamatan dan Jenis Tanaman di Kabupaten Maluku Tengah (kw), 2018 dan 2019**  
**Production of Vegetables by Subdistrict and Kind of Plant in Maluku Tengah Regency (qui), 2018 dan 2019**

Kecamatan Subdistrict	Bawang Daun/ Scallion		Bawang Merah/ Shallots		Bawang Putih/ Garlic	
	2018	2019	2018	2019	2018	2019
(1)	(10)	(11)	(12)	(13)	(14)	(15)
Banda	-	-	-	-	-	...
Tehoru	-	-	24	-	-	...
Telutih	-	-	-	-	-	...
Amahai	-	-	540	57	-	...
Kota Masohi	-	-	-	-	-	...
Teluk Elpaputih	-	-	120	-	-	...
Teon Nila Serua	-	-	-	-	-	...
Saparua	-	-	-	-	-	...
Nusalaut	-	-	-	-	-	...
Saparua Timur	-	-	-	-	-	...
Pulau Haruku	-	-	-	-	-	...
Salahutu	-	-	-	-	-	...
Leihitu	-	-	101	24	-	...
Leihitu Barat	-	-	89	125	-	...
Seram Utara	109	133	-	-	-	...
Seram Utara Barat	-	-	-	20	-	...
Seram Utara Timur Kobi	-	-	30	-	-	...
Seram Utara Timur Seti	74	93	-	-	-	...
<b>Maluku Tengah</b>	<b>183</b>	<b>226</b>	<b>904</b>	<b>226</b>	<b>-</b>	<b>...</b>



Lanjutan Tabel/Continued Table 5.1.2

Kecamatan Subdistrict	Bayam/Spinach		Blewah/Blewah		Buncis/string bean	
	2018	2019	2018	2019	2018	2019
(1)	(10)	(11)	(12)	(13)	(14)	(15)
Banda	15	47	-	...	14	57
Tehoru	219	483	-	...	-	-
Telutih	-	-	-	...	-	-
Amahai	22	79	-	...	384	162
Kota Masohi	86	125	-	...	306	587
Teluk Elpapatih	1 010	100	-	...	470	845
Teon Nila Serua	-	1	-	...	367	109
Saparua	155	440	-	...	210	340
Nusalaut	240	240	-	...	-	-
Saparua Timur	110	430	-	...	140	550
Pulau Haruku	66	40	-	...	-	11
Salahutu	288	316	-	...	30	46
Leihitu	42	21	-	...	49	25
Leihitu Barat	100	320	-	...	32	110
Seram Utara	20	-	-	...	-	78
Seram Utara Barat	80	70	-	...	10	-
Seram Utara Timur Kobi	-	-	-	...	585	401
Seram Utara Timur Seti	98	154	-	...	407	405
<b>Maluku Tengah</b>	<b>2 551</b>	<b>2 866</b>	<b>-</b>	<b>...</b>	<b>3 004</b>	<b>3 726</b>

Lanjutan Tabel/Continued Table 5.1.2

Kecamatan Subdistrict  (1)	Cabai Besar/ Chili/ Big chili		Cabai Rawit/ Chili/ Cayenne Pepper		Jamur/ Mushrooms (kg/ kg)	
	2018 (10)	2019 (11)	2018 (12)	2019 (13)	2018 (14)	2019 (15)
Banda	24	117	24	116	-	-
Tehoru	-	-	191	726	-	-
Telutih	6	-	110	195	-	-
Amahai	659	670	662	998	-	-
Kota Masohi	563	722	2 021	1 343	-	-
Teluk Elpaputih	880	-	1 767	1 340	-	-
Teon Nila Serua	-	-	392	323	-	-
Saparua	180	260	270	1 030	-	-
Nusalaut	-	-	240	240	-	-
Saparua Timur	-	-	310	1 020	-	-
Pulau Haruku	42	58	105	133	-	-
Salahutu	-	2	88	75	-	-
Leihitu	87	66	126	94	-	-
Leihitu Barat	230	270	256	270	-	-
Seram Utara	178	157	193	213	-	-
Seram Utara Barat	55	20	40	60	-	-
Seram Utara Timur Kobi	420	433	2 166	555	-	-
Seram Utara Timur Seti	316	301	367	354	-	-
<b>Maluku Tengah</b>	<b>3 640</b>	<b>3 076</b>	<b>9 328</b>	<b>9 085</b>	-	-

Lanjutan Tabel/Continued Table 5.1.2

Kecamatan Subdistrict	Kacang Merah/ Red Beans		Kacang Panjang/ Long Beans		Kangkung/ Water Spinach	
	2018	2019	2018	2019	2018	2019
(1)	(10)	(11)	(12)	(13)	(14)	(15)
Banda	-	-	24	116	24	96
Tehoru	-	-	200	669	75	550
Telutih	-	-	229	146	632	183
Amahai	-	-	2 836	556	54	256
Kota Masohi	-	-	313	387	207	207
Teluk Elpaputih	-	-	2 110	1 080	140	110
Teon Nila Serua	-	-	463	207	-	-
Saparua	-	-	600	1 350	670	1 230
Nusalaut	-	-	240	240	240	240
Saparua Timur	-	-	180	1 140	740	1 440
Pulau Haruku	-	-	75	78	67	94
Salahutu	-	-	104	168	511	767
Leihitu	-	-	236	305	48	20
Leihitu Barat	-	-	262	230	326	390
Seram Utara	-	-	104	150	15	-
Seram Utara Barat	-	-	90	65	80	90
Seram Utara Timur Kobi	-	-	790	420	-	-
Seram Utara Timur Seti	-	25	373	457	113	229
<b>Maluku Tengah</b>	<b>-</b>	<b>25</b>	<b>9 229</b>	<b>7 764</b>	<b>3 942</b>	<b>5 902</b>

Lanjutan Tabel/Continued Table 5.1.2

Kecamatan Subdistrict	Kembang Kol/ Cauliflower		Kentang/Potato		Ketimun/Cucumber	
	2018	2019	2018	2019	2018	2019
(1)	(10)	(11)	(12)	(13)	(14)	(15)
Banda	-	-	-	-	14	57
Tehoru	-	-	-	-	36	593
Telutih	-	-	-	-	-	143
Amahai	26	-	-	-	1 665	144
Kota Masohi	-	-	-	-	200	283
Teluk Elaputih	-	-	-	-	1 638	930
Teon Nila Serua	-	-	-	-	696	267
Saparua	-	-	-	-	186	880
Nusalaut	-	-	-	-	240	240
Saparua Timur	-	-	-	-	320	730
Pulau Haruku	-	-	-	-	205	166
Salahutu	-	-	-	-	48	68
Leihitu	-	-	-	-	181	109
Leihitu Barat	-	-	-	-	76	148
Seram Utara	-	-	-	-	80	105
Seram Utara Barat	20	-	-	-	40	30
Seram Utara Timur Kobi	60	200	-	-	228	197
Seram Utara Timur Seti	-	47	-	-	153	349
<b>Maluku Tengah</b>	<b>106</b>	<b>247</b>	<b>-</b>	<b>-</b>	<b>6 006</b>	<b>5 439</b>

Lanjutan Tabel/*Continued Table* 5.1.2

Kecamatan Subdistrict	Kubis/ Cabbage		Labu Siam/ Chayote		Lobak/ Radish	
	2018	2019	2018	2019	2018	2019
(1)	(10)	(11)	(12)	(13)	(14)	(15)
Banda	-	-	24	106	-	-
Tehoru	-	-	-	-	-	-
Telutih	-	-	-	-	-	-
Amahai	10	186	-	75	-	-
Kota Masohi	-	-	-	-	-	-
Teluk Elpaputih	330	-	370	120	-	-
Teon Nila Serua	-	-	2 085	1 244	-	-
Saparua	610	900	-	-	-	-
Nusalaut	-	-	-	-	-	-
Saparua Timur	300	300	-	-	-	-
Pulau Haruku	-	-	-	-	-	-
Salahutu	-	-	-	-	-	-
Leihitu	-	-	26	49	-	-
Leihitu Barat	-	12	24	55	-	-
Seram Utara	15	112	20	-	-	-
Seram Utara Barat	-	-	10	-	-	-
Seram Utara Timur Kobi	270	325	-	-	-	-
Seram Utara Timur Seti	138	176	-	-	-	-
<b>Maluku Tengah</b>	<b>1 673</b>	<b>2 011</b>	<b>2 559</b>	<b>1 649</b>	-	-

Lanjutan Tabel/Continued Table 5.1.2

Kecamatan Subdistrict	Melon/ Melon		Paprika/ Bell Pepper		Petsai/Sawi/ Chinese Cabbage/ mustard green	
	2018	2019	2018	2019	2018	2019
(1)	(10)	(11)	(12)	(13)	(14)	(15)
Banda	-	-	-	-	-	-
Tehoru	-	-	-	-	-	-
Telutih	-	-	-	-	-	-
Amahai	-	-	20	-	207	56
Kota Masohi	-	-	-	-	-	-
Teluk Elpaputih	-	-	-	-	1 320	750
Teon Nila Serua	-	-	-	-	56	39
Saparua	-	-	-	-	330	480
Nusalaut	-	-	-	-	120	120
Saparua Timur	-	-	-	-	330	510
Pulau Haruku	-	-	56	16	46	33
Salahutu	-	-	-	-	272	344
Leihitu	-	-	-	-	33	18
Leihitu Barat	-	-	-	-	210	398
Seram Utara	-	-	-	-	10	60
Seram Utara Barat	-	-	-	-	60	30
Seram Utara Timur Kobi	75	450	-	-	540	155
Seram Utara Timur Seti	-	56	-	-	210	155
<b>Maluku Tengah</b>	<b>75</b>	<b>506</b>	<b>76</b>	<b>16</b>	<b>3 744</b>	<b>3 148</b>

Lanjutan Tabel/Continued Table 5.1.2

Kecamatan Subdistrict	Semangka/ Water Melon		Stroberi/ Strawberry		Terung/ Eggplant	
	2018	2019	2018	2019	2018	2019
(1)	(10)	(11)	(12)	(13)	(14)	(15)
Banda	-	-	-	-	14	57
Tehoru	-	-	-	-	71	191
Telutih	-	-	-	-	584	1 051
Amahai	-	-	-	-	4 093	177
Kota Masohi	-	-	-	-	303	414
Teluk Elpaputih	-	-	-	-	4 760	2 185
Teon Nila Serua	-	-	-	-	593	258
Saparua	-	-	-	-	430	1 030
Nusalaut	-	-	-	-	240	240
Saparua Timur	-	-	-	-	340	950
Pulau Haruku	-	-	-	-	73	76
Salahutu	-	-	-	-	-	-
Leihitu	-	-	-	-	108	102
Leihitu Barat	32	30	-	-	152	300
Seram Utara	141	200	-	-	378	246
Seram Utara Barat	20	-	-	-	90	40
Seram Utara Timur Kobi	475	1 190	-	-	1 175	395
Seram Utara Timur Seti	316	466	-	-	232	234
<b>Maluku Tengah</b>	<b>984</b>	<b>1 886</b>	<b>-</b>	<b>-</b>	<b>13 636</b>	<b>7 946</b>

Lanjutan Tabel/Continued Table 5.1.2

Kecamatan Subdistrict	Tomat/Tomato		Wortel/Carrot	
	2018	2019	2018	2019
(1)	(10)	(11)	(12)	(13)
Banda	14	58	-	-
Tehoru	-	-	-	-
Telutih	7	248	-	-
Amahai	523	280	-	-
Kota Masohi	317	596	-	-
Teluk Elpaputih	1730	910	-	-
Teon Nila Serua	356	150	-	-
Saparua	210	550	-	-
Nusalaut	240	240	-	-
Saparua Timur	375	600	-	-
Pulau Haruku	106	111	-	-
Salahutu	99	213	-	-
Leihitu	244	108	-	-
Leihitu Barat	154	260	-	-
Seram Utara	40	80	-	-
Seram Utara Barat	11	50	-	-
Seram Utara Timur Kobi	499	284	-	-
Seram Utara Timur Seti	507	424	-	-
<b>Maluku Tengah</b>	<b>5 432</b>	<b>5 162</b>	-	-

Catatan/Note: ...

Sumber/Source: BPS, Statistik Pertanian Hortikultura SPH-SBS/BPS-Statistics Indonesia, Agricultural Statistic for Horticulture SPH-SBS



**Tabel**  
**Table** 5.1.3

**Luas Panen Tanaman Sayuran dan Buah-buahan Semusim  
Menurut Jenis Tanaman di Kabupaten Maluku Tengah,  
2016–2019**  
*Harvested Area of Seasonal Vegetables and Fruits by Kind  
of Plant in Maluku Tengah Regency, 2016–2019*

Jenis Tanaman <i>Kind of Plants</i>	Satuan Unit	2018	2019
(1)	(2)	(3)	(4)
Bawang Daun/ Scallion	ha/ ha	8	11
Bawang Merah/ Shallots	ha/ ha	38	18
Bawang Putih/ Garlic	ha/ ha	-	-
Bayam/ Spinach	ha/ ha	190	184
Blewah/ Blewah	ha/ ha	-	-
Buncis/ string bean	ha/ ha	133	165
Cabai Besar/ Chili/Big chili	ha/ ha	136	178
Cabai Rawit/ Cayenne Pepper	ha/ ha	306	355
Jamur/ Mushrooms	m2/ m2	-	-
Kacang Merah/ Red Beans	ha/ ha	-	1
Kacang Panjang/ Long Beans	ha/ ha	299	326
Kangkung/ Water Spinach	ha/ ha	182	258
Kembang Kol/ Cauliflower	ha/ ha	8	12
Kentang/ Potato	ha/ ha	-	-
Ketimun/ Cucumber	ha/ ha	213	236
Kubis/ Cabbage	ha/ ha	35	66
<b>Labu Siam/ Chayote</b>	ha/ ha	39	51
Lobak/ Radish	ha/ ha	-	-
Melon/ Melon	ha/ ha	3	9
Paprika/ Bell Pepper	ha/ ha	17	3
Petsai/Sawi/ Chinese Cabbage/mustard green	ha/ ha	201	222
Semangka/ Water Melon	ha/ ha	33	26
Stroberi/ Strawberry	ha/ ha	-	-

Lanjutan Tabel/*Continued Table* 5.1.3

<b>Jenis Tanaman</b> <i>Kind of Plants</i>	<b>Satuan Unit</b>	<b>2018</b>	<b>2019</b>
(1)	(2)	(3)	(4)
Terung/ Eggplant	ha/ ha	335	304
Tomat/ Tomato	ha/ ha	216	283
Wortel/ Carrot	ha/ ha	-	-

Catatan/Note: ...

Sumber/Source: BPS, Statistik Pertanian Hortikultura SPH/ *BPS-Statistics Indonesia, Agricultural Statistic for Horticulture SPH*

**Tabel**  
**Table** 5.1.4

**Produksi Tanaman Sayuran dan Buah-buahan Semusim  
Menurut Jenis Tanaman di Kabupaten Maluku Tengah,  
2016–2019**

*Production of Seasonal Vegetables and Fruits by Kind of  
Plant in Maluku Tengah Regency, 2016–2019*

Jenis Tanaman <i>Kind of Plants</i>	Satuan Unit	2018	2019
(1)	(2)	(3)	(4)
Bawang Daun/ Scallion	kw/ qui	183	226
Bawang Merah/ Shallots	kw/ qui	904	226
Bawang Putih/ Garlic	kw/ qui	-	-
Bayam/ Spinach	kw/ qui	2 551	2 866
Blewah/ Blewah	kw/ qui	-	-
Buncis/ string bean	kw/ qui	3 004	3 726
Cabai Besar/ Chili/Big chili	kw/ qui	3 640	3 076
Cabai Rawit/ Cayenne Pepper	kw/ qui	9 328	9 085
Jamur/ Mushrooms	kg/ kg	-	-
Kacang Merah/ Red Beans	kw/ qui	-	25
Kacang Panjang/ Long Beans	kw/ qui	9 229	7 764
Kangkung/ Water Spinach	kw/ qui	3 942	5 902
Kembang Kol/ Cauliflower	kw/ qui	106	247
Kentang/ Potato	kw/ qui	-	-
Ketimun/ Cucumber	kw/ qui	6 006	5 439
Kubis/ Cabbage	kw/ qui	1 673	2 011
<b>Labu Siam/ Chayote</b>	kw/ qui	2 559	1 649
Lobak/ Radish	kw/ qui	-	-
Melon/ Melon	kw/ qui	75	506
Paprika/ Bell Pepper	kw/ qui	76	16
Petsai/Sawi/ Chinese Cabbage/mustard green	kw/ qui	3 744	3 148
Semangka/ Water Melon	kw/ qui	984	1 886
Stroberi/ Strawberry	kw/ qui	-	-

Lanjutan Tabel/*Continued Table* 5.1.4

<b>Jenis Tanaman</b> <i>Kind of Plants</i>	<b>Satuan Unit</b>	<b>2018</b>	<b>2019</b>
(1)	(2)	(3)	(4)
Terung/ Eggplant	kw/ qui	13 636	7 946
Tomat/ Tomato	kw/ qui	5 432	5 162
Wortel/ Carrot	kw/ qui	-	-

Catatan/*Note*: ...

Sumber/*Source*: BPS, Statistik Pertanian Hortikultura SPH/ *BPS-Statistics Indonesia, Agricultural Statistic for Horticulture SPH*

**Tabel**  
**Table** 5.1.5**Luas Panen Tanaman Biofarmaka Menurut Kecamatan dan Jenis Tanaman di Kabupaten Maluku Tengah (m<sup>2</sup>), 2018 dan 2019**  
*Harvested Area of Medicinal Plants by Subdistrict and Kind of Plant in Maluku Tengah Regency (m<sup>2</sup>), 2018 and 2019*

Kecamatan Subdistrict	Jahe/Ginger		Kencur/ East Indian Galangal	
	2018	2019	2018	2019
(1)	(2)	(3)	(4)	(5)
Banda	-	-	-	-
Tehoru	-	-	-	-
Telutih	4 000	4 000	2 500	1 500
Amahai	2 080	2 189	-	-
Kota Masohi	2 550	2 850	150	220
Teluk Elpaputih	-	-	-	-
Teon Nila Serua	-	-	-	-
Saparua	2	4	-	-
Nusalaut	-	-	-	-
Saparua Timur	3	5	-	-
P. Haruku	-	-	-	-
Salahutu	15	16	-	-
Leihitu	1 500	1 650	-	-
Leihitu Barat	25	16	19	9
Seram Utara	-	-	-	-
Seram Utara Barat	-	-	-	-
Seram Utara Timur Kobi	6 000	4 000	5 500	3 500
Seram Utara Timur Seti	2	-	-	-
<b>Maluku Tengah</b>	<b>16 177</b>	<b>14 730</b>	<b>8 169</b>	<b>5 229</b>

Lanjutan Tabel/Continued Table 5.1.5

Kecamatan Subdistrict	Kunyit/Turmeric		Laos/Lengkuas/Galanga	
	2018	2019	2018	2019
	(1)	(6)	(7)	(8)
Banda	-	-	-	-
Tehoru	-	-	-	-
Telutih	7 500	5 000	5 000	3 700
Amahai	415	535	420	645
Kota Masohi	1 200	2 000	1 350	950
Teluk Elpaputih	32 076	24 554	20 881	17 000
Teon Nila Serua	-	-	-	-
Saparua	4	6	3	7
Nusalaut	193	158	232	170
Saparua Timur	3	4	3	5
P. Haruku	-	-	-	-
Salahutu	14	17	558	356
Leihitu	700	600	1 750	1 350
Leihitu Barat	38	10	32	14
Seram Utara	-	-	-	-
Seram Utara Barat	-	-	-	-
Seram Utara Timur Kobi	3 500	3 500	6 000	2 000
Seram Utara Timur Seti	2	-	-	-
<b>Maluku Tengah</b>	<b>45 645</b>	<b>36 384</b>	<b>36 229</b>	<b>26 197</b>

Catatan/Note: ...

Sumber/Source: BPS, Statistik Pertanian Hortikultura SPH-TBF/BPS-Statistics Indonesia, Agricultural Statistic for Horticulture SPH-TBF

**Tabel**  
**Table** 5.1.6**Produksi Tanaman Biofarmaka Menurut Kecamatan dan Jenis Tanaman di Kabupaten Maluku Tengah (kg), 2018 and 2019*****Production of Medicinal Plants by Subdistrict and Kind of Plant in Maluku Tengah Regency (kg), 2018 and 2019***

Kecamatan Subdistrict (1)	Jahe/Ginger		Kencur/East Indian Galangal	
	2018 (2)	2019 (3)	2018 (4)	2019 (5)
Banda	-	-	-	-
Tehoru	-	-	-	-
Telutih	1 320	9 500	1 530	1 850
Amahai	10 327	6 716	-	-
Kota Masohi	2 335	5 395	180	1 040
Teluk Elpaputih	-	-	-	-
Teon Nila Serua	-	-	-	-
Saparua	29	20	-	-
Nusalaut	-	-	-	-
Saparua Timur	33	29	-	-
P. Haruku	-	-	-	-
Salahutu	86	76	-	-
Leihitu	415	1 124	-	-
Leihitu Barat	91	30	59	12
Seram Utara	-	-	-	-
Seram Utara Barat	-	-	-	-
Seram Utara Timur Kobi	26 705	11 400	12 810	7 800
Seram Utara Timur Seti	6	-	-	-
<b>Maluku Tengah</b>	<b>41 347</b>	<b>34 290</b>	<b>14 579</b>	<b>10 702</b>

Lanjutan Tabel/Continued Table 5.1.6

Kecamatan Subdistrict	Kunyit/ Turmeric		Laos/Lengkuas/ Galanga	
	2018	2019	2018	2019
	(1)	(6)	(7)	(8)
Banda	-	-	-	-
Tehoru	-	-	-	-
Telutih	6 020	17 750	2 700	7 050
Amahai	763	1 479	2 068	2 163
Kota Masohi	1 890	5 610	3 150	2 710
Teluk Elpaputih	57 846	45 062	38 190	41 414
Teon Nila Serua	-	-	-	-
Saparua	40	40	39	36
Nusalaut	2 476	610	3 752	440
Saparua Timur	26	27	32	36
P. Haruku	-	-	-	-
Salahutu	88	88	4 062	1 691
Leihitu	455	472	1 080	4 724
Leihitu Barat	99	29	186	50
Seram Utara	-	-	-	-
Seram Utara Barat	-	-	-	-
Seram Utara Timur Kobi	9 263	12 470	21 245	8 900
Seram Utara Timur Seti	10	-	-	-
<b>Maluku Tengah</b>	<b>78 976</b>	<b>83 637</b>	<b>76 504</b>	<b>69 214</b>

Catatan/Note: ...

Sumber/Source: BPS, Statistik Pertanian Hortikultura SPH-TBF/BPS-Statistics Indonesia, Agricultural Statistic for Horticulture SPH-TBF



**Tabel**  
**Table** 5.1.7**Luas Panen Tanaman Biofarmaka Menurut Jenis Tanaman  
di Kabupaten Maluku Tengah, 2016–2019**  
*Harvested Area of Medicinal Plants by Kind of Plant in  
Maluku Tengah Regency, 2016–2019*

Jenis Tanaman <i>Kind of Plants</i>	Satuan <i>Unit</i>	2018	2019
(1)	(2)	(3)	(4)
Dlingo/Dringo/ Calamus	m2/ m2	-	-
Jahe/ Ginger	m2/ m2	16 177	14 730
Kapulaga/ Java Cardamom	m2/ m2	-	-
Keji Beling/ Verbenaceae	m2/ m2	-	-
Kencur/ East Indian Galangal	m2/ m2	8 169	5 229
Kunyit/ Turmeric	m2/ m2	45 645	36 384
Laos/Lengkuas/ Galanga	m2/ m2	36 229	26 197
Lempuyang/ Zingiber Aromaticum	m2/ m2	-	-
Lidah Buaya/ Aloevera	m2/ m2	-	-
Mahkota Dewa/ Phaleria Macrocarpa	pohon/ tree	-	-
Mengkudu/Pace/ Indian Mulberry	pohon/ tree	-	-
Sambiloto/ King of Bitter	m2/ m2	-	-
Temuireng/ Black Turmeric	m2/ m2	-	-
Temukunci/ Chinese Keys	m2/ m2	-	-
Temulawak/ Java Turmeric	m2/ m2	-	-

Catatan/Note: ...

Sumber/Source: BPS, Statistik Pertanian Hortikultura SPH-TBF/BPS-Statistics Indonesia, Agricultural Statistic for Horticulture SPH-TBF

**Tabel**  
**Table** 5.1.8

**Produksi Tanaman Biofarmaka Menurut Jenis Tanaman di Kabupaten Maluku Tengah (kg), 2016–2019**  
**Production of Medicinal Plants by Kind of Plant in Maluku Tengah Regency (kg), 2016–2019**

Jenis Tanaman <i>Kind of Plants</i>	Satuan <i>Unit</i>	2018	2019
(1)	(2)	(3)	(4)
Dlingo/Dringo/ Calamus	kg/ kg	-	-
Jahe/ Ginger	kg/ kg	41 347	34 290
Kapulaga/ Java Cardamom	kg/ kg	-	-
Keji Beling/ Verbenaceae	kg/ kg	-	-
Kencur/ East Indian Galangal	kg/ kg	14 579	10 702
Kunyit/ Turmeric	kg/ kg	78 976	83 637
Laos/Lengkuas/ Galanga	kg/ kg	76 504	69 214
Lempuyang/ Zingiber Aromaticum	kg/ kg	-	-
Lidah Buaya/ Aloevera	kg/ kg	-	-
Mahkota Dewa/ Phaleria Macrocarpa	kg/ kg	-	-
Mengkudu/Pace/ Indian Mulberry	kg/ kg	-	-
Sambiloto/ King of Bitter	kg/ kg	-	-
Temuireng/ Black Turmeric	kg/ kg	-	-
Temukunci/ Chinese Keys	kg/ kg	-	-
Temulawak/ Java Turmeric	kg/ kg	-	-

Catatan/Note: ...

Sumber/Source: BPS, Statistik Pertanian Hortikultura SPH-TBF/BPS-Statistics Indonesia, Agricultural Statistic for Horticulture SPH-TBF

**Tabel**  
**Table** 5.1.9**Luas Panen Tanaman Hias Menurut Kecamatan dan Jenis Tanaman di Kabupaten Maluku Tengah (m<sup>2</sup>), 2018 and 2019**  
**Harvested Area of Ornamental Plants by Subdistrict and Kind of Plant in Maluku Tengah Regency (m<sup>2</sup>), 2018 and 2019**

Kecamatan Subdistrict	Anggrek/ <i>Orchid</i>		Krisan/ <i>Chrysantemum</i>	
	2018 <sup>1</sup>	2019 <sup>1</sup>	2018 <sup>1</sup>	2019 <sup>1</sup>
(1)	(2)	(3)	(4)	(5)
Banda	—	...	—	...
Tehoru	—	...	—	...
Telutih	—	...	—	...
Amahai	—	...	—	...
Kota Masohi	—	...	—	...
Teluk Elpapatih	—	...	—	...
Teon Nila Serua	—	...	—	...
Saparua	—	...	—	...
Nusalaut	—	...	—	...
Saparua Timur	—	...	—	...
P. Haruku	—	...	—	...
Salahutu	—	...	—	...
Leihitu	—	...	—	...
Leihitu Barat	—	...	—	...
Seram Utara	—	...	—	...
Seram Utara Barat	—	...	—	...
Seram Utara Timur Kobi	—	...	—	...
Seram Utara Timur Seti	—	...	—	...
<b>Maluku Tengah</b>	—	...	—	...

Lanjutan Tabel/Continued Table 5.1.9

Kecamatan Subdistrict	Mawar/Rose		Sedap Malam/Tuberose	
	2018 <sup>1</sup>	2019 <sup>1</sup>	2018 <sup>1</sup>	2019 <sup>1</sup>
(1)	(6)	(7)	(8)	(9)
Banda	–	...	–	...
Tehoru	–	...	–	...
Telutih	–	...	–	...
Amahai	–	...	–	...
Kota Masohi	–	...	–	...
Teluk Elpaputih	–	...	–	...
Teon Nila Serua	–	...	–	...
Saparua	–	...	–	...
Nusalaut	–	...	–	...
Saparua Timur	–	...	–	...
P. Haruku	–	...	–	...
Salahutu	–	...	–	...
Leihitu	–	...	–	...
Leihitu Barat	–	...	–	...
Seram Utara	–	...	–	...
Seram Utara Barat	–	...	–	...
Seram Utara Timur Kobi	–	...	–	...
Seram Utara Timur Seti	–	...	–	...
<b>Maluku Tengah</b>	–	...	–	...

Catatan/Note: ...

Sumber/Source: BPS, Statistik Pertanian Hortikultura SPH-TH/BPS-Statistics Indonesia, Agricultural Statistik for Horticulture SPH-TH

**Tabel**  
**Table** 5.1.10

**Produksi Tanaman Hias Menurut Kecamatan dan Jenis Tanaman di Kabupaten Maluku Tengah (tangkai), 2018 and 2019**  
*Production of Ornamental Plants by Subdistrict and Kind of Plant in Maluku Tengah Regency (stalks), 2018 and 2019*

Kecamatan Subdistrict	Anggrek/ <i>Orchid</i>		Krisan/ <i>Chrysantemum</i>	
	2018 <sup>1</sup>	2019 <sup>1</sup>	2018 <sup>1</sup>	2019 <sup>1</sup>
(1)	(2)	(3)	(4)	(5)
Banda	–	...	–	...
Tehoru	–	...	–	...
Telutih	–	...	–	...
Amahai	–	...	–	...
Kota Masohi	–	...	–	...
Teluk Elpaputih	–	...	–	...
Teon Nila Serua	–	...	–	...
Saparua	–	...	–	...
Nusalaut	–	...	–	...
Saparua Timur	–	...	–	...
P. Haruku	–	...	–	...
Salahutu	–	...	–	...
Leihitu	–	...	–	...
Leihitu Barat	–	...	–	...
Seram Utara	–	...	–	...
Seram Utara Barat	–	...	–	...
Seram Utara Timur Kobi	–	...	–	...
Seram Utara Timur Seti	–	...	–	...
<b>Maluku Tengah</b>	–	...	–	...

Lanjutan Tabel/Continued Table 5.1.10

Kecamatan Subdistrict	Mawar/Rose		Sedap Malam/Tuberose	
	2018 <sup>1</sup>	2019 <sup>1</sup>	2018 <sup>1</sup>	2019 <sup>1</sup>
(1)	(6)	(7)	(8)	(9)
Banda	—	...	—	...
Tehoru	—	...	—	...
Telutih	—	...	—	...
Amahai	—	...	—	...
Kota Masohi	—	...	—	...
Teluk Elpaputih	—	...	—	...
Teon Nila Serua	—	...	—	...
Saparua	—	...	—	...
Nusalaut	—	...	—	...
Saparua Timur	—	...	—	...
P. Haruku	—	...	—	...
Salahutu	—	...	—	...
Leihitu	—	...	—	...
Leihitu Barat	—	...	—	...
Seram Utara	—	...	—	...
Seram Utara Barat	—	...	—	...
Seram Utara Timur Kobi	—	...	—	...
Seram Utara Timur Seti	—	...	—	...
<b>Maluku Tengah</b>	—	...	—	...

Catatan/Note: ...

Sumber/Source: BPS, Statistik Pertanian Hortikultura SPH-TH/BPS-Statistics Indonesia, Agricultural Statistik for Horticulture SPH-TH

**Tabel**  
**Table** 5.1.11

**Luas Panen Tanaman Hias Menurut Jenis Tanaman di  
Kabupaten Maluku Tengah (m<sup>2</sup>), 2016–2019**  
*Harvested Area of Ornamental Plants by Kind of Plant in  
Maluku Tengah Regency (m<sup>2</sup>), 2016–2019*

<b>Jenis Tanaman</b> <i>Kind of Plants</i>	<b>2016<sup>1</sup></b>	<b>2017<sup>1</sup></b>	<b>2018<sup>1</sup></b>	<b>2019<sup>1</sup></b>
(1)	(2)	(3)	(4)	(5)
Adenium (Kamboja Jepang)/ Adenium obesum	–	–	–	...
Aglaonema/ Chinese evergreens	–	–	–	...
Anggrek/ Orchid	–	–	–	...
Anthurium Bunga/ Flamingo Lily Flower	–	–	–	...
Anthurium Daun/ Laceleaf	–	–	–	...
Anyelir/ Carnation	–	–	–	...
Caladium/ Heart of Jesus	–	–	–	...
Cordyline/ Cordyline	–	–	–	...
Diffenbachia/ Dumb canes	–	–	–	...
Dracaena/ Dracaena	–	–	–	...
Euphorbia/ Spurges	–	–	–	...
Gladiol/ Gladiol	–	–	–	...
Herbras/ Gerbera	–	–	–	...
Krisan/ Chrysantemum	–	–	–	...
Mawar/ Rose	–	–	–	...
Melati/ Jasmine	–	–	–	...
Monstera/ Swiss cheese plant	–	–	–	...
Pakis/ Fern	–	–	–	...
Palem/ Palm	–	–	–	...
Pedang-pedangan/ Sansevieria	–	–	–	...

Lanjutan Tabel/*Continued Table* 5.1.11

<b>Jenis Tanaman</b> <i>Kind of Plants</i>	<b>2016<sup>1</sup></b>	<b>2017<sup>1</sup></b>	<b>2018<sup>1</sup></b>	<b>2019<sup>1</sup></b>
(1)	(2)	(3)	(4)	(5)
Pisang–pisangan/ Heliconia	–	–	–	...
Philodendron/ Philodendron	–	–	–	...
Sedap Malam/ Tuberose	–	–	–	...
Soka/ Ixora	–	–	–	...

Catatan/*Note*: 1 Data tidak/belum tersedia/*Data not yet available*

Sumber/*Source*: BPS, Statistik Pertanian Hortikultura SPH-TH/*BPS-Statistics Indonesia, Agricultural Statistik for Horticulture SPH-TH*



**Tabel**  
**Table** 5.1.12**Produksi Tanaman Hias Menurut Jenis Tanaman di  
Kabupaten Maluku Tengah (tangkai), 2016–2019**  
*Production of Ornamental Plants by Kind of Plant n Maluku  
Tengah Regency (stalks), 2016–2019*

<b>Jenis Tanaman</b> <i>Kind of Plants</i>	<b>2016<sup>1</sup></b>	<b>2017<sup>1</sup></b>	<b>2018<sup>1</sup></b>	<b>2019<sup>1</sup></b>
(1)	(2)	(3)	(4)	(5)
Adenium (Kamboja Jepang)/ Adenium obesum	–	–	–	...
Aglaonema/ Chinese evergreens	–	–	–	...
Anggrek/ Orchid	–	–	–	...
Anthurium Bunga/ Flamingo Lily Flower	–	–	–	...
Anthurium Daun/ Laceleaf	–	–	–	...
Anyelir/ Carnation	–	–	–	...
Caladium/ Heart of Jesus	–	–	–	...
Cordyline/ Cordyline	–	–	–	...
Diffenbachia/ Dumb canes	–	–	–	...
Dracaena/ Dracaena	–	–	–	...
Euphorbia/ Spurges	–	–	–	...
Gladiol/ Gladiol	–	–	–	...
Herbras/ Gerbera	–	–	–	...
Krisan/ Chrysantemum	–	–	–	...
Mawar/ Rose	–	–	–	...
Melati/ Jasmine	–	–	–	...
Monstera/ Swiss cheese plant	–	–	–	...
Pakis/ Fern	–	–	–	...
Palem/ Palm	–	–	–	...
Pedang-pedangan/ Sansevieria	–	–	–	...

Lanjutan Tabel/*Continued Table* 5.1.12

<b>Jenis Tanaman</b> <i>Kind of Plants</i>	<b>2016<sup>1</sup></b>	<b>2017<sup>1</sup></b>	<b>2018<sup>1</sup></b>	<b>2019<sup>1</sup></b>
(1)	(2)	(3)	(4)	(5)
Pisang–pisangan/ Heliconia	–	–	–	...
Philodendron/ Philodendron	–	–	–	...
Sedap Malam/ Tuberose	–	–	–	...
Soka/ Ixora	–	–	–	...

Catatan/*Note*: 1 Data tidak/belum tersedia/*Data not yet available*

Sumber/*Source*: BPS, Statistik Pertanian Hortikultura SPH-TH/*BPS-Statistics Indonesia, Agricultural Statistik for Horticulture SPH-TH*

**Tabel**  
**Table** 5.1.13**Produksi Buah-buahan Menurut Kecamatan dan Jenis Tanaman di Kabupaten Maluku Tengah (kw), 2018 and 2019****Production of Fruits by Subdistrict and Kind of Plant in Maluku Tengah Regency (qui), 2018 and 2019**

Kecamatan Subdistrict	Alpukat/ Avocado		Belimbing/ Star Fruit		Duku/Langsar/ Kokosan/ Duku	
	2018	2019	2018	2019	2018	2019
(1)	(10)	(11)	(12)	(13)	(14)	(15)
Banda	61	535	-	-	-	-
Tehoru	315	151	326	77	9 250	6 724
Telutih	142	62	63	78	253	163
Amahai	153	444	64	71	137	1 082
Kota Masohi	5	3	8	2	-	-
Teluk Elpautih	7	43	-	-	-	2 030
Teon Nila Serua	-	6	-	-	165	45
Saparua	52	44	49	49	210	1 540
Nusalaut	160	141	40	33	400	300
Saparua Timur	61	30	52	49	210	1 660
Pulau Haruku	92	38	102	39	40	578
Salahutu	62	48	37	28	91	200
Leihitu	58	67	-	-	59	59
Leihitu Barat	501	243	84	98	3 345	3 980
Seram Utara	280	98	45	120	-	120
Seram Utara Barat	-	-	-	-	-	2 496
Seram Utara Timur Kobi	6	25	-	98	-	-
Seram Utara Timur Seti	20	7	171	187	52	60
<b>Maluku Tengah</b>	<b>1 975</b>	<b>1 985</b>	<b>1 041</b>	<b>929</b>	<b>14 212</b>	<b>21 037</b>

Lanjutan Tabel/Continued Table 5.1.13

Kecamatan Subdistrict  (1)	Durian/ Durian		Jambu Air/ Water Apple		Jambu Biji/ Guava	
	2018 (10)	2019 (11)	2018 (12)	2019 (13)	2018 (14)	2019 (15)
Banda	-	3 300	19	158	42	82
Tehoru	5 871	4 638	244	132	107	38
Telutih	912	1 965	100	81	69	122
Amahai	1 180	2 380	59	130	61	66
Kota Masohi	-	-	3	2	1	1
Teluk Elpaputih	1 054	1 090	-	-	-	-
Teon Nila Serua	248	57	-	-	-	-
Saparua	1 360	960	12	15	130	80
Nusalaut	1 942	7 471	-	-	-	-
Saparua Timur	3 400	1 800	14	8	50	90
Pulau Haruku	305	3 608	32	80	125	-
Salahutu	430	205	10	23	66	20
Leihitu	873	192	6	31	31	24
Leihitu Barat	2 207	2 311	79	113	123	118
Seram Utara	606	720	-	30	30	10
Seram Utara Barat	1 133	16 466	-	-	-	-
Seram Utara Timur Kobi	4	126	-	-	-	-
Seram Utara Timur Seti	65	21	24	3	88	66
<b>Maluku Tengah</b>	<b>21 590</b>	<b>47 310</b>	<b>602</b>	<b>806</b>	<b>923</b>	<b>717</b>

Lanjutan Tabel/*Continued Table* 5.1.13

Kecamatan Subdistrict	Jengkol/ Jengkol		Jeruk Besar/ Pomelo		Jeruk Siam/Keprok/ Orange/Tangerine	
	2018	2019	2018	2019	2018	2019
(1)	(10)	(11)	(12)	(13)	(14)	(15)
Banda	-	-	-	-	-	-
Tehoru	-	-	166	158	1 782	1 270
Telutih	-	-	39	11	148	464
Amahai	-	-	53	63	13 094	53 319
Kota Masohi	-	-	-	-	47	46
Teluk Elpaputih	-	-	-	-	1 355	411
Teon Nila Serua	-	-	59	2	140	4 775
Saparua	-	-	21	47	130	80
Nusalaut	-	-	160	136	120	100
Saparua Timur	-	-	35	207	120	100
Pulau Haruku	-	-	12	3	27	13
Salahutu	-	-	4	6	269	283
Leihitu	-	-	-	-	-	-
Leihitu Barat	-	-	9	44	62	91
Seram Utara	-	-	31	-	162	1 216
Seram Utara Barat	-	-	-	-	-	-
Seram Utara Timur Kobi	-	-	1 665	1 391	3 593	3 155
Seram Utara Timur Seti	3	3	33	47	161	260
<b>Maluku Tengah</b>	<b>3</b>	<b>3</b>	<b>2 287</b>	<b>2 115</b>	<b>21 210</b>	<b>65 583</b>

Lanjutan Tabel/*Continued Table* 5.1.13

Kecamatan Subdistrict	Mangga/Mango		Manggis/Mangosteen		Melinjo/ Gnetum/ Melinjo	
	2018	2019	2018	2019	2018	2019
(1)	(10)	(11)	(12)	(13)	(14)	(15)
Banda	938	5 651	-	-	96	78
Tehoru	625	697	338	515	27	6
Telutih	157	970	976	400	23	13
Amahai	1 407	224	129	360	-	2
Kota Masohi	60	148	-	-	-	-
Teluk Elpautih	-	50	58	-	384	785
Teon Nila Serua	-	-	6	4	-	-
Saparua	560	1 960	30	25	26	35
Nusalaut	320	392	-	-	151	104
Saparua Timur	1 690	1 840	20	18	45	21
Pulau Haruku	162	432	32	181	18	35
Salahutu	117	-	172	128	60	63
Leihitu	80	272	26	7	-	-
Leihitu Barat	190	480	1 049	1 130	-	-
Seram Utara	209	462	-	-	16	14
Seram Utara Barat	260	4 712	22	25	-	-
Seram Utara Timur Kobi	59	198	-	-	-	-
Seram Utara Timur Seti	72	700	1	-	8	14
<b>Maluku Tengah</b>	<b>6 906</b>	<b>19 188</b>	<b>2 859</b>	<b>2 793</b>	<b>854</b>	<b>1 170</b>

Lanjutan Tabel/Continued Table 5.1.13

Kecamatan Subdistrict	Nangka/Cempedak/ Jackfruit		Nenas/ Pineapple		Pepaya/ Papaya	
	2018	2019	2018	2019	2018	2019
(1)	(10)	(11)	(12)	(13)	(14)	(15)
Banda	336	1 745	26	35	434	830
Tehoru	1 540	773	31	46	475	132
Telutih	683	556	15	19	185	222
Amahai	178	448	2	22	40	143
Kota Masohi	64	112	16	12	111	50
Teluk Elpaputih	2 001	3 907	113	49	133	417
Teon Nila Serua	-	-	100	449	96	100
Saparua	182	1 150	48	50	40	40
Nusalaut	480	387	700	664	800	735
Saparua Timur	236	1 180	56	50	60	60
Pulau Haruku	84	385	56	21	161	467
Salahutu	500	290	51	24	433	144
Leihitu	98	326	6	58	182	186
Leihitu Barat	283	2 033	4	4	292	157
Seram Utara	26	205	42	5	207	825
Seram Utara Barat	-	-	19	23	-	-
Seram Utara Timur Kobi	-	1 036	-	19	8	301
Seram Utara Timur Seti	359	759	21	45	18	48
<b>Maluku Tengah</b>	<b>7 050</b>	<b>15 292</b>	<b>1 306</b>	<b>1 595</b>	<b>3 675</b>	<b>4 857</b>

Lanjutan Tabel/Continued Table 5.1.13

Kecamatan Subdistrict	Petai/ Twisted Cluster Bean		Pisang/ Banana		Rambutan/ Rambutan	
	2018	2019	2018	2019	2018	2019
(1)	(10)	(11)	(12)	(13)	(14)	(15)
Banda	-	-	78	125	-	-
Tehoru	227	113	431	538	233	58
Telutih	23	52	742	945	68	105
Amahai	-	9	416	477	266	730
Kota Masohi	-	-	71	42	8	3
Teluk Elpaputih	-	5	3 060	2 044	86	199
Teon Nila Serua	-	-	2 577	9 406	59	75
Saparua	14	50	120	120	100	90
Nusalaut	-	-	1 205	651	-	-
Saparua Timur	36	34	400	140	75	70
Pulau Haruku	28	-	380	123	82	337
Salahutu	35	10	350	209	413	180
Leihitu	24	14	317	106	100	18
Leihitu Barat	54	61	217	713	376	315
Seram Utara	-	-	633	5 480	65	420
Seram Utara Barat	-	-	332	1 081	10	30
Seram Utara Timur Kobi	-	-	581	1 716	-	39
Seram Utara Timur Seti	2	-	2 944	5 877	5	9
<b>Maluku Tengah</b>	<b>443</b>	<b>348</b>	<b>14 854</b>	<b>29 793</b>	<b>1 946</b>	<b>2 678</b>



Lanjutan Tabel/*Continued Table* 5.1.13

Kecamatan Subdistrict	Salak/Snakefruit		Sawo/Sapodilla/Sawo	
	2018	2019	2018	2019
(1)	(10)	(11)	(12)	(13)
Banda	22	10	-	-
Tehoru	74	29	-	-
Telutih	16	11	-	-
Amahai	90	218	-	10
Kota Masohi	-	-	-	-
Teluk Elpaputih	4	7	-	-
Teon Nila Serua	58	111	-	-
Saparua	50	50	-	-
Nusalaut	-	-	-	-
Saparua Timur	45	45	-	-
Pulau Haruku	26	40	-	-
Salahutu	1	5	-	-
Leihitu	17	4	-	-
Leihitu Barat	8	4	-	-
Seram Utara	69	61	-	-
Seram Utara Barat	-	-	-	-
Seram Utara Timur Kobi	-	7	-	-
Seram Utara Timur Seti	101	195	-	-
<b>Maluku Tengah</b>	<b>581</b>	<b>797</b>	<b>-</b>	<b>10</b>

Lanjutan Tabel/Continued Table 5.1.13

Kecamatan Subdistrict	Sirsak/ Soursop		Sukun/ Breadfruit	
	2018	2019	2018	2019
(1)	(10)	(11)	(12)	(13)
Banda	-	-	150	405
Tehoru	30	8	89	36
Telutih	47	54	37	140
Amahai	96	73	80	107
Kota Masohi	1	1	4	5
Teluk Elpaputih	-	-	9	17
Teon Nila Serua	-	-	-	-
Saparua	15	20	78	130
Nusalaut	-	-	376	628
Saparua Timur	15	20	60	142
Pulau Haruku	-	-	149	37
Salahutu	44	32	187	118
Leihitu	28	38	42	39
Leihitu Barat	-	-	86	47
Seram Utara	33	5	-	-
Seram Utara Barat	-	-	-	-
Seram Utara Timur Kobi	-	-	-	-
Seram Utara Timur Seti	88	131	-	-
<b>Maluku Tengah</b>	<b>397</b>	<b>382</b>	<b>1 347</b>	<b>1 851</b>

Catatan/Note: ...

Sumber/Source: BPS, Statistik Pertanian Hortikultura SPH-BST/BPS-Statistics Indonesia, Agricultural Statistic for Horticulture SPH-BST

**Tabel**  
**Table** 5.1.14**Produksi Buah–Buahan dan Sayuran Tahunan Menurut  
Jenis Tanaman di Kabupaten Maluku Tengah, 2016–2019**  
*Production of Annual Fruits and Vegetables by Kind of Plant  
in Maluku Tengah Regency, 2016–2019*

Jenis Tanaman <i>Kind of Plants</i>	Satuan <i>Unit</i>	2018	2019
(1)	(2)	(3)	(4)
Alpukat/ Avocado	kw/ qui	1 975	1 985
Anggur/ Grape	kw/ qui	-	-
Apel/ Apple	kw/ qui	-	-
Belimbing/ Star Fruit	kw/ qui	1 041	929
Duku/Langsat/Kokosan/ Duku	kw/ qui	14 212	21 037
Durian/ Durian	kw/ qui	21 590	47 310
Jambu Air/ Water Apple	kw/ qui	602	806
Jambu Biji/ Guava	kw/ qui	923	717
Jengkol/ Jengkol	kw/ qui	3	3
Jeruk Besar/ Pomelo	kw/ qui	2 287	2 115
Jeruk Siam/Keprook/ Orange/Tangerine	kw/ qui	21 210	65 583
Mangga/ Mango	kw/ qui	6 906	19 188
Manggis/ Mangosteen	kw/ qui	2 859	2 793
Markisa/Konyal/ Passion fruit	kw/ qui	-	-
Melinjo/ Gnetum/Melinjo	kw/ qui	854	1 170
Nangka/Cempedak/ Jackfruit	kw/ qui	7 050	15 292
Nenas/ Pineapple	kw/ qui	1 306	1 595
Pepaya/ Papaya	kw/ qui	3 675	4 857
Petai/ Twisted Cluster Bean	kw/ qui	443	348
Pisang/ Banana	kw/ qui	14 854	29 793
Rambutan/ Rambutan	kw/ qui	1 946	2 678
Salak/ Snakefruit	kw/ qui	581	797

Lanjutan Tabel/*Continued Table* 5.1.14

<b>Jenis Tanaman</b> <i>Kind of Plants</i>	<b>Satuan</b> <i>Unit</i>	<b>2018</b>	<b>2019</b>
(1)	(2)	(3)	(4)
Sawo/ Sapodilla/Sawo	kw/ qui	-	10
Sirsak/ Soursop	kw/ qui	397	382
Sukun/ Breadfruit	kw/ qui	1 347	1 851

Catatan/*Note*: 1 Data tidak/belum tersedia/*Data not yet available*

Sumber/*Source*: BPS, Statistik Pertanian Hortikultura SPH-BST/*BPS-Statistics Indonesia, Agricultural Statistic for Horticulture SPH-BST*

## 5.2 PERKEBUNAN ESTATE CROPS

**Tabel** 5.2.1 **Luas Areal Tanaman Perkebunan Menurut Kecamatan dan Jenis Tanaman di Kabupaten Maluku Tengah (ha), 2018 dan 2019**  
*Planted Area of Estate Crops by Subdistrict and Type of Crops in Maluku Tengah Regency (ha), 2018 dan 2019*

Kecamatan Subdistrict	Kelapa Sawit/Oil Palm		Kelapa/Coconut	
	2018 <sup>1</sup>	2019	2018	2019 <sup>1</sup>
(1)	(2)	(3)	(4)	(5)
Banda	...	...	8	...
Tehoru	...	...	935	...
Telutih	...	...	1 549	...
Amahai	...	...	23,3	...
Kota Masohi	...	...	2	...
Teluk Elpapatih	...	...	1 032	...
Teon Nila Serua	...	...	691	...
Saparua	...	...	324	...
Nusalaut	...	...	169	...
Saparua Timur	...	...	50	...
P. Haruku	...	...	739	...
Salahutu	...	...	375	...
Leihitu	...	...	301	...
Leihitu Barat	...	...	275	...
Seram Utara	...	...	4 254	...
Seram Utara Barat	...	3 288,15	2 439	...
Seram Utara Timur Kobi	...	2 845,40	143	...
Seram Utara Timur Seti	...	2 876,79	247	...
<b>Maluku Tengah</b>	...	<b>9 010,34</b>	<b>13 556,3</b>	...

Lanjutan Tabel/Continued Table 5.2.1

Kecamatan Subdistrict	Karet/Rubber		Kopi/Coffee	
	2018 <sup>1</sup>	2019 <sup>1</sup>	2018 <sup>1</sup>	2019 <sup>1</sup>
(1)	(6)	(7)	(8)	(9)
Banda	...	...	...	...
Tehoru	...	...	...	...
Telutih	...	...	...	...
Amahai	...	...	...	...
Kota Masohi	...	...	...	...
Teluk Elpaputih	...	...	...	...
Teon Nila Serua	...	...	...	...
Saparua	...	...	...	...
Nusalaut	...	...	...	...
Saparua Timur	...	...	...	...
P. Haruku	...	...	...	...
Salahutu	...	...	...	...
Leihitu	...	...	...	...
Leihitu Barat	...	...	...	...
Seram Utara	...	...	...	...
Seram Utara Barat	...	...	...	...
Seram Utara Timur Kobi	...	...	...	...
Seram Utara Timur Seti	...	...	...	...
<b>Maluku Tengah</b>	...	...	...	...

Lanjutan Tabel/Continued Table 5.2.1

Kecamatan Subdistrict	Kakao/Cocoa		Tebu/Sugar cane	
	2018	2019 <sup>1</sup>	2018 <sup>1</sup>	2019 <sup>1</sup>
(1)	(10)	(11)	(12)	(13)
Banda	-	...	...	...
Tehoru	674	...	...	...
Telutih	38	...	...	...
Amahai	28,07	...	...	...
Kota Masohi	-	...	...	...
Teluk Elpaputih	183	...	...	...
Teon Nila Serua	630	...	...	...
Saparua	22	...	...	...
Nusalaut	-	...	...	...
Saparua Timur	-	...	...	...
P. Haruku	262	...	...	...
Salahutu	318	...	...	...
Leihitu	254	...	...	...
Leihitu Barat	322	...	...	...
Seram Utara	-	...	...	...
Seram Utara Barat	180	...	...	...
Seram Utara Timur Kobi	164	...	...	...
Seram Utara Timur Seti	42	...	...	...
<b>Maluku Tengah</b>	<b>3 117,07</b>	...	...	...

Lanjutan Tabel/*Continued Table 5.2.1*

Kecamatan Subdistrict	Cengkeh/Clove		Pala/Nutmeg	
	2018	2019 <sup>1</sup>	2018	2019 <sup>1</sup>
	(1)	(14)	(15)	(16)
Banda	19	...	2 415	...
Tehoru	4 889	...	291	...
Telutih	1 586	...	443	...
Amahai	3 347	...	189	...
Kota Masohi	1	...	2	...
Teluk Elpaputih	342	...	238	...
Teon Nila Serua	394	...	112	...
Saparua	456	...	302	...
Nusalaut	172	...	67	...
Saparua Timur	57	...	186	...
P. Haruku	944	...	512	...
Salahutu	372	...	184	...
Leihitu	2 629	...	673	...
Leihitu Barat	898,6	...	648	...
Seram Utara	278	...	166	...
Seram Utara Barat	465,8	...	79	...
Seram Utara Timur Kobi	79	...	30,1	...
Seram Utara Timur Seti	81	...	46	...
<b>Maluku Tengah</b>	<b>17 010</b>	...	<b>6 583</b>	...

Catatan/Note: 1 Data tidak/belum tersedia/ *Data not yet available*

Sumber/Source: Dinas Perkebunan dan Peternakan Kabupaten Maluku Tengah /Central Maluku Regency Plantation and Livestock Office



**Tabel**  
**Table** 5.2.2**Produksi Perkebunan Menurut Kecamatan dan Jenis Tanaman di Kabupaten Maluku Tengah (ton), 2018 dan 2019**  
*Production of Estate by Subdistrict and Type of Crops in Maluku Tengah Regency (ton), 2018 and 2019*

Kecamatan Subdistrict	Kelapa Sawit/Oil Palm		Kelapa/Coconut	
	2018 <sup>1</sup>	2019	2018	2019
(1)	(2)	(3)	(4)	(5)
Banda	...	...	4	-
Tehoru	...	...	1 150	377
Telutih	...	...	1 517	16
Amahai	...	...	3 367	1 965
Kota Masohi	...	...	1	-
Teluk Elpautih	...	...	806	101
Teon Nila Serua	...	...	700	160
Saparua	...	...	289	6
Nusalaut	...	...	138	-
Saparua Timur	...	...	45	-
P. Haruku	...	...	913	56
Salahutu	...	...	487	74
Leihitu	...	...	29	96
Leihitu Barat	...	...	289	125
Seram Utara	...	...	6 096	-
Seram Utara Barat	...	35 431	3 688	83
Seram Utara Timur Kobi	...	19 782	137	100
Seram Utara Timur Seti	...	49 584	236	26
<b>Maluku Tengah</b>	...	<b>104 797</b>	19 892	<b>3 184</b>

Lanjutan Tabel/Continued Table 5.2.2

Kecamatan Subdistrict	Karet/Rubber		Kopi/Coffee	
	2018 <sup>1</sup>	2019 <sup>1</sup>	2018 <sup>1</sup>	2019 <sup>1</sup>
(1)	(6)	(7)	(8)	(9)
Banda	...	...	...	...
Tehoru	...	...	...	...
Telutih	...	...	...	...
Amahai	...	...	...	...
Kota Masohi	...	...	...	...
Teluk Elpaputih	...	...	...	...
Teon Nila Serua	...	...	...	...
Saparua	...	...	...	...
Nusalaut	...	...	...	...
Saparua Timur	...	...	...	...
P. Haruku	...	...	...	...
Salahutu	...	...	...	...
Leihitu	...	...	...	...
Leihitu Barat	...	...	...	...
Seram Utara	...	...	...	...
Seram Utara Barat	...	...	...	...
Seram Utara Timur Kobi	...	...	...	...
Seram Utara Timur Seti	...	...	...	...
<b>Maluku Tengah</b>	...	...	...	...

Lanjutan Tabel/*Continued Table 5.2.2*

Kecamatan Subdistrict	Kakao/Cocoa		Tebu/Sugar cane	
	2018	2019	2018 <sup>1</sup>	2019 <sup>1</sup>
(1)	(10)	(11)	(12)	(13)
Banda	-	-	...	...
Tehoru	377	377	...	...
Telutih	16	16	...	...
Amahai	1 965	1 965	...	...
Kota Masohi	-	-	...	...
Teluk Elpaputih	101	101	...	...
Teon Nila Serua	160	160	...	...
Saparua	6	6	...	...
Nusalaut	-	-	...	...
Saparua Timur	-	-	...	...
P. Haruku	56	56	...	...
Salahutu	74	74	...	...
Leihitu	96	96	...	...
Leihitu Barat	125	125	...	...
Seram Utara	-	-	...	...
Seram Utara Barat	82	83	...	...
Seram Utara Timur Kobi	100	100	...	...
Seram Utara Timur Seti	26	26	...	...
<b>Maluku Tengah</b>	<b>3 184</b>	<b>3 185</b>	...	...

Lanjutan Tabel/Continued Table 5.2.2

Kecamatan Subdistrict	Cengkeh/Clove		Pala/Nutmeg	
	2018	2019	2018	2019
(1)	(14)	(15)	(16)	(17)
Banda	4,5	4,5	922,5	92,5
Tehoru	1 813,8	1,813	107,7	107,7
Telutih	651,8	651,8	184,7	184,7
Amahai	184,8	1 184,8	66,5	665
Kota Masohi	0,3	0,3	0,6	0,6
Teluk Elpaputih	104,3	104,3	85	85,0
Teon Nila Serua	128,4	128,4	36,8	36,8
Saparua	163,7	163,7	106,9	106,9
Nusalaut	58,8	58,8	49,8	49,9
Saparua Timur	20,5	20,5	23,6	23,6
P. Haruku	297,4	297,4	160,8	160,8
Salahutu	148,1	148,1	57,4	57,4
Leihitu	962,2	962,2	230,2	230,2
Leihitu Barat	347,8	347,8	236,5	236,5
Seram Utara	75,1	75,1	15,3	15,3
Seram Utara Barat	143,9	143,9	25,7	25,7
Seram Utara Timur Kobi	22,4	72,4	9,5	9,5
Seram Utara Timur Seti	22,8	22,8	14,6	14,6
<b>Maluku Tengah</b>	<b>6 127,8</b>	<b>6 151</b>	<b>2 334,1</b>	<b>2 311</b>

Catatan/Note: 1 Data tidak/belum tersedia/ Data not yet available

Sumber/Source: Dinas Perkebunan dan Peternakan Kabupaten Maluku Tengah /Central Maluku Regency Plantation and Livestock Office

06

**INDUSTRI, PERTAMBANGAN, DAN ENERGI**  
***INDUSTRY, MINING, AND ENERGY***





**PENJELASAN TEKNIS**

1. Klasifikasi industri yang digunakan dalam survei ini berdasar kepada Klasifikasi Baku Lapangan Usaha Indonesia (KBLI). KBLI adalah klasifikasi lapangan usaha yang berdasar kepada International Standard Industrial Classification of All Economic Activities (ISIC) revisi 4 yang telah disesuaikan dengan kondisi Indonesia.
2. Industri manufaktur adalah suatu kegiatan ekonomi yang melakukan kegiatan mengubah suatu barang dasar secara mekanis, kimia, atau dengan tangan sehingga menjadi barang jadi/setengah jadi, dan atau barang yang kurang nilainya menjadi barang yang lebih tinggi nilainya, dan sifatnya lebih dekat kepada pemakai akhir. Termasuk dalam kegiatan ini adalah jasa industri dan pekerjaan perakitan.
3. Jasa industri adalah kegiatan industri yang melayani keperluan pihak lain. Pada kegiatan ini bahan baku disediakan oleh pihak lain sedangkan pihak pengolah hanya melakukan pengolahannya dengan mendapat imbalan sebagai balas jasa (upah maklon).
4. Perusahaan atau usaha industri adalah suatu unit (kesatuan) usaha yang melakukan kegiatan ekonomi, bertujuan menghasilkan barang atau jasa, terletak pada suatu bangunan atau lokasi tertentu, dan

**TECHNICAL NOTES**

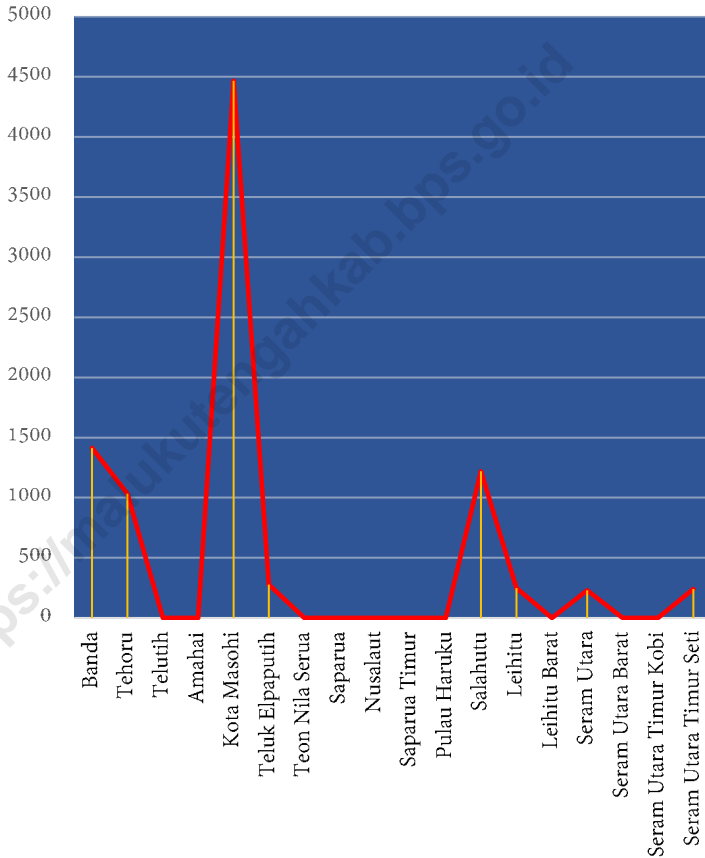
1. *The industrial classification adopted in this survey refers to the Klasifikasi Baku Lapangan Usaha Indonesia (KBLI). KBLI is classification of economic activities based on the International Standard Industrial Classification of All Economic Activities (ISIC rev 4) that has been modified according to the local condition in Indonesia.*
2. *Manufacturing industry is defined as an economic activity processing basic goods mechanically, chemicals or manually into final or intermediate goods. It is also defined as processing of lower value goods into higher value goods as final or intermediate products. The activities also include services for manufacturing and assembling.*
3. *Services for manufacturing is defined as a manufacturing activity which serving other manufacturing establishments. In this case, raw materials are supplied by others while the workers are paid as a compensation for processing raw materials.*
4. *A manufacturing establishment is defined as a production unit engaged in economic activity, producing goods or services, located in a building or in a certain location, keeping a business record concerning the production and cost structure, and having a person or more that are responsible to those activities.*

- mempunyai catatan administrasi tersendiri mengenai produksi dan struktur biaya serta ada seorang atau lebih yang bertanggung jawab atas usaha tersebut.
5. Industri manufaktur dikelompokkan ke dalam 4 golongan berdasarkan banyaknya pekerja, yaitu: industri besar (100 orang pekerja atau lebih), industri sedang/menengah (20–99 orang pekerja), industri kecil (5–19 orang pekerja), dan industri mikro (1–4 orang pekerja).
  6. Pelanggan adalah individu atau kelompok, baik rumah tangga, perusahaan atau institusi non profit yang membeli air bersih dari perusahaan air bersih.
  7. Air disalurkan adalah volume air bersih dari perusahaan air bersih.
5. *Manufacturing industries are categorized into four groups, based on the number of employees: which is large scale manufacturing (100 employees or more), medium scale manufacturing (20–99 employees), small scale manufacturing (5–19 employees), and micro industry (1–4 employees).*
  6. *Customers are individuals or groups, whether household, company or non-profit institutions that buy water supply from water supply establishment.*
  7. *Distributed water is the volume of water supply from water supply establishment.*



**Gambar** 6.1  
**Figures**

**Jumlah Pelanggan Air Menurut Kecamatan di Kabupaten Maluku Tengah, 2019**  
**Number of Water Customers by Subdistrict in Maluku Tengah Regency, 2019**



Sumber/Source : PDAM Masohi Kabupaten Maluku Tengah/Masohi Regional Water Supply Company, Central Maluku Regency

**Tabel**  
**Table** 6.1

**Daya Terpasang, Produksi, dan Distribusi Listrik PT. PLN (Persero) pada Cabang/Ranting PLN Menurut Kecamatan di Kabupaten Maluku Tengah , 2019**  
**Installed Electricity Power, Production, and Distribution of PT. PLN (Persero) at PLN Branch by Subdistrict in Maluku Tengah Regency, 2019**

Kantor Pelayanan	Daya Terpasang Installed Electricity Power (KW)	Produksi Listrik Electricity Production (KWh)	Listrik Terjual Electricity Sold (KWh)	Dipakai Sendiri Own Used (KWh)	Susut/ Hilang Shrinkage/ Lost (KWh)
(1)	(2)	(3)	(4)	(5)	(6)
Banda	5 413 200	8 728 650	8 048 073	-	680 577
Masohi	10 000	38 881 627		193 290	
Tehoru	500	3 239 547		48 268	
Laimu	750	2 912 662	42 813 507	37 338	5 243 434
Pasanea	900	1 914 812		49 323	
Waipia	-	-		-	
Kobisonta	1 910	8 487 556		241 842	
Wahai	750	1 372.526	8 660 320	18 836	1 263 222
Olong	210	318 148		13 266	
<b>Maluku Tengah</b>	<b>15 020<sup>x</sup></b>	<b>57 126 878<sup>x</sup></b>	<b>51 473 827<sup>x</sup></b>	<b>602 163<sup>x</sup></b>	<b>6 506 656<sup>x</sup></b>

Catatan/Note: Data belum mencakup semua kantor pelayanan

Sumber/Source: PT. PLN Kabupaten Maluku Tengah/PT. PLN Central Maluku Regency

**Tabel**  
**Table** 6.2

**Jumlah Pelanggan Listrik Menurut Kecamatan di  
Kabupaten Maluku Tengah, 2015–2019**  
*Number of Electricity Customers by Subdistrict in Maluku  
Tengah Regency, 2015–2019*

<b>Kecamatan Subdistrict</b>	<b>2015</b>	<b>2016</b>	<b>2017</b>	<b>2018</b>	<b>2019</b>
(1)	(2)	(3)	(4)	(5)	(6)
Banda	-	-	-	-	4 728
Tehoru	-	-	-	-	4 171
Telutih	-	-	-	-	2 334
Amahai	-	-	-	-	9 443
Kota Masohi	-	-	-	-	9 099
Teluk Elpaputih	-	-	-	-	407*
Teon Nila Serua	-	-	-	-	2 739
Saparua	-	-	-	-	3 988
Nusalaut	-	-	-	-	1 306
Saparua Timur	-	-	-	-	4 100
Pulau Haruku	-	-	-	-	-
Salahutu	-	-	-	-	-
Leihitu	-	-	-	-	-
Leihitu Barat	-	-	-	-	-
Seram Utara	-	-	-	-	-
Seram Utara Barat	-	-	-	-	2 156
Seram Utara Timur Kobi	-	-	-	-	-
Seram Utara Timur Seti	-	-	-	-	-
<b>Maluku Tengah</b>	-	-	-	-	<b>44 471*</b>

Catatan/Note: \*Hanya data Desa Waraka pada Kec. Teluk Elpaputih

Sumber/Source: PT. PLN Kabupaten Maluku Tengah/PT. PLN Central Maluku Regency

**Tabel**  
**Table 6.3****Jumlah Pelanggan dan Air yang Disalurkan Menurut Kecamatan di Kabupaten Maluku Tengah, 2019**  
**Number of Customers and Distributed Water by Subdistrict in Maluku Tengah Regency, 2019**

Kecamatan Subdistrict	Pelanggan Number of Customers	Air Disalurkan Distributed Water (m <sup>3</sup> )	Nilai Value (Rp)
(1)	(2)	(3)	(4)
Banda	1 414	18 896	68 236 500
Tehoru	1 034	10 783	10 388 500
Telutih	-	-	-
Amahai	-	-	-
Kota Masohi	4 466	50 728	142 405 500
Teluk Elpaputih	278	2 629	4 309 000
Teon Nila Serua	-	-	-
Saparua	-	-	-
Nusalaut	-	-	-
Saparua Timur	-	-	-
Pulau Haruku	-	-	-
Salahutu	1 219	13 083	25 222 500
Leihitu	248	2 013	3 158 500
Leihitu Barat	-	-	-
Seram Utara	230	2 629	1 487 000
Seram Utara Barat	-	-	-
Seram Utara Timur Kobi	-	-	-
Seram Utara Timur Seti	240	2 823	5 885 500
<b>Maluku Tengah</b>	<b>9 129</b>	<b>103 558</b>	<b>261 093 000</b>

Catatan/Note: -

Sumber/Source: PDAM Masohi Kabupaten Maluku Tengah/Masohi Regional Water Supply Company, Central Maluku Regency

07

**PARIWISATA  
TOURISM**



<https://malukawengohkab.bps.go.id>



## PENJELASAN TEKNIS

1. Wisatawan mancanegara (wisman) ialah setiap pengunjung yang mengunjungi suatu negara di luar tempat tinggalnya, didorong oleh satu atau beberapa keperluan tanpa bermaksud memperoleh penghasilan di tempat yang dikunjungi dan lamanya kunjungan tersebut tidak lebih dari satu tahun (12 bulan). Definisi ini mencakup 2 (dua) kategori wisatawan mancanegara, yaitu :
  - a. Wisatawan (turis) ialah setiap pengunjung seperti definisi di atas yang tinggal paling sedikit 24 jam, akan tetapi tidak lebih dari 1 (satu) tahun di tempat yang dikunjungi, dengan maksud antara lain: berlibur, rekreasi, olah raga, bisnis, menghadiri pertemuan, studi, dan kunjungan dengan alasan kesehatan.
  - b. Excursionist ialah setiap pengunjung seperti definisi di atas yang tinggal kurang dari 24 jam di tempat yang dikunjungi (termasuk "Cruise passengers"). Cruise Passengers ialah setiap pengunjung yang tiba di suatu negara di mana mereka tidak menginap di akomodasi yang tersedia di negara tersebut, misalnya dengan kapal laut.
2. Rata-rata lama tinggal adalah rata-rata waktu tinggal wisatawan mancanegara di Indonesia untuk satu kali kunjungan.

## TECHNICAL NOTES

1. *An International Visitor is any person visiting a country other than his usual place of residence for any reason other than for earning income in the country visited, and the length of stay is no more than one year (12 months). This definition covers two categories of foreign visitors, namely: a. "Tourist" is any visitor staying for at least 24 hours, but no more than one year, in the country visited, with the intention of visiting, and for any of these purposes: Pleasure, recreation and sports, Business, visiting friends and relatives, missions, attending meetings, conferences, visit for health reasons and study. b. "Excursionist" is any visitor staying less than 24 hours in the country visited including, "Cruise Passengers", i.e. visitors arriving in a country without staying in any accommodation available in the visited country.*
2. *Average length of stay is the average stay duration of foreign visitor in Indonesia for one trip.*
3. *The business of providing accommodation is a business that provides specialty services that can be equipped with other tourism services. It includes hotel, villa, cottage, camping, caravan stop, and other accommodation that are used for tourism purposes.*
4. *Hotel is a daily supply of accommodation rooms within a*

3. Usaha penyediaan akomodasi adalah usaha yang menyediakan pelayanan penginapan yang dapat dilengkapi dengan pelayanan pariwisata lainnya. Usaha penyediaan akomodasi dapat berupa hotel, vila, pondok wisata, bumi perkemahan, persinggahan karavan, dan akomodasi lainnya yang digunakan untuk tujuan pariwisata.
4. Hotel adalah penyediaan akomodasi secara harian berupa kamar-kamar di dalam satu bangunan yang dapat dilengkapi dengan jasa pelayanan makan dan minum, kegiatan hiburan dan atau fasilitas lainnya. Hotel terdiri dari hotel berbintang dan hotel non- bintang.
5. Hotel bintang adalah usaha penyediaan jasa pelayanan penginapan, makan minum serta jasa lainnya bagi umum dengan menggunakan sebagian atau seluruh bangunan. Usaha ini dikelola secara komersial serta memenuhi ketentuan persyaratan sebagai hotel bintang (termasuk berlian) yang ditetapkan dalam surat keputusan instansi yang membinanya. Misalnya hotel bintang lima, hotel bintang empat dan seterusnya.
6. Tingkat penghunian kamar hotel adalah persentase banyaknya malam kamar yang dihuni terhadap banyaknya malam kamar yang tersedia.
7. Rata-rata lamanya tamu *building which can be equipped with eating and drinking services, entertainment activities and/or other facilities. Hotel consists of a classified hotel and a non-classified hotel.*
5. *A star hotel is the business of providing an accommodation, eating and drinking as well as other services for the public by using a building or a part of a building. It is managed commercially and meets specified requirements as a star hotel (including diamonds) set forth in the decree of fostering agency. For example, five star hotel, four star hotel, and so on.*
6. *Room occupancy rate is the number of room-nights occupied divided by the number of room-nights available, multiplied by 100 percent.*
7. *Average length of stay is the number of bed-nights used (guest night) divided by the number of guests coming to spend the night at the accommodation.*

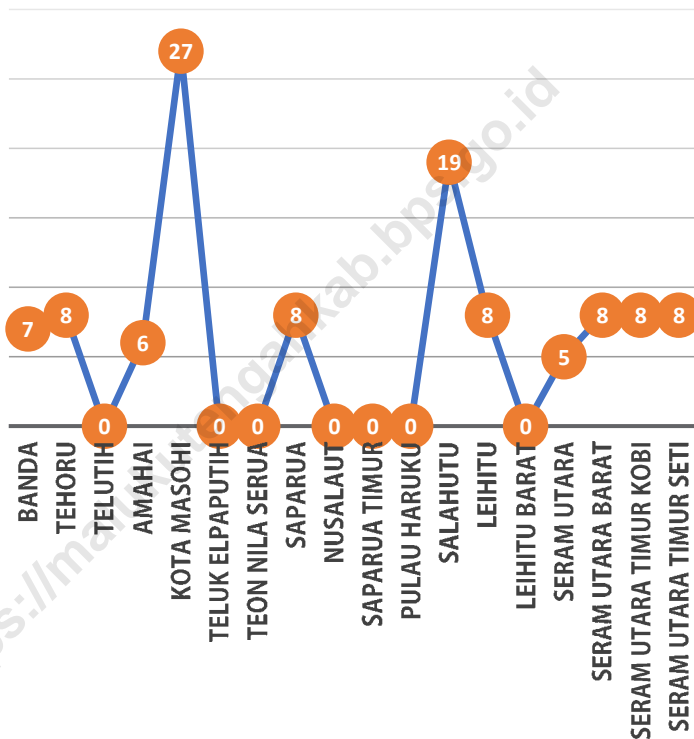


menginap adalah banyaknya malam tempat tidur yang terpakai (malam tamu) dengan banyaknya tamu yang menginap di hotel atau akomodasi lainnya.

<https://malukutengahkab.bps.go.id>

**Gambar** 7.1  
**Figures**

**Jumlah Rumah Makan/Restoran Menurut Kecamatan, 2016–2019**  
**Number of Restaurants by Subdistrict, 2016–2019**



Sumber/Source : Dinas Pariwisata, Kepemudaan dan Olahraga Kabupaten Maluku Tengah /Office of Tourism, Youth and Sports, Central Maluku Regency

**Tabel**  
**Table** 7.1**Jumlah Rumah Makan/Restoran Menurut Kecamatan di  
Kabupaten Maluku Tengah, 2016–2019**  
**Number of Restaurants by Subdistrict in Maluku Tengah  
Regency, 2016–2019**

Kecamatan Subdistrict	2016	2017	2018	2019
(1)	(2)	(3)	(4)	(5)
Banda	7	7	7	7
Tehoru	8	8	8	8
Telutih	-	-	-	-
Amahai	6	6	6	6
Kota Masohi	27	27	27	27
Teluk Elpapatih	-	-	-	-
Teon Nila Serua	-	-	-	-
Saparua	8	8	8	8
Nusalaut	-	-	-	-
Saparua Timur	-	-	-	-
Pulau Haruku	-	-	-	-
Salahutu	19	19	19	19
Leihitu	8	8	8	8
Leihitu Barat	-	-	-	-
Seram Utara	5	5	5	5
Seram Utara Barat	8	8	8	8
Seram Utara Timur Kobi	8	8	8	8
Seram Utara Timur Seti	8	8	8	8
<b>Maluku Tengah</b>	<b>112</b>	<b>112</b>	<b>112</b>	<b>112</b>

Sumber/Source : Dinas Pariwisata, Kepemudaan dan Olahraga Kabupaten Maluku Tengah /Office of Tourism, Youth and Sports, Central Maluku Regency

<https://malukutengahkab.bps.go.id>

08

**TRANSPORTASI DAN KOMUNIKASI**  
**TRANSPORTATION AND COMMUNICATION**



<https://malukutengahkab.bps.go.id>



**PENJELASAN TEKNIS**

1. Kendaraan bermotor adalah setiap kendaraan yang digerakkan oleh peralatan teknik yang ada pada kendaraan tersebut, biasanya digunakan untuk angkutan orang atau barang di atas jalan raya selain kendaraan yang berjalan di atas rel. Kendaraan bermotor yang dicatat adalah semua jenis kendaraan kecuali kendaraan bermotor TNI/Polri dan Korps Diplomatik.
2. Mobil penumpang adalah setiap kendaraan bermotor yang dilengkapi dengan tempat duduk untuk sebanyak-banyaknya delapan orang, tidak termasuk tempat duduk untuk pengemudi, baik dilengkapi atau tidak dilengkapi bagasi.
3. Mobil bis adalah setiap kendaraan bermotor yang dilengkapi dengan tempat duduk untuk lebih dari delapan orang, tidak termasuk tempat duduk untuk pengemudi, baik dilengkapi atau tidak dilengkapi bagasi.
4. Lain-lain Pendapatan yang Sah adalah pendapatan lainnya dari pemerintah pusat dan atau dari instansi pusat, serta dari daerah lainnya.
5. Mobil truk adalah setiap kendaraan bermotor yang digunakan untuk angkutan barang, selain mobil penumpang, mobil bis dan kendaraan bermotor roda dua.

**TECHNICAL NOTES**

1. *Motor vehicles are any kind of vehicles motorized by machine set up in those vehicles, they are usually used for transporting peoples or goods on roads except vehicles moving along a railway line. The data cover all kinds of motor vehicles except those belong to Indonesia Army Force Indonesian State Police and Diplomatic Corps.*
2. *Passenger cars are any motor vehicles with no more than eight seats, excluding seat for driver, it can be with or without hoot.*
3. *Buses are large passenger cars having seats for more than eight passengers, excluding seat for driver, it can be with or without hoot.*
4. *Other Legal Revenue is other income that coming from the central government and or from the central agencies, as well as from other local government.*
5. *Trucks are any motor vehicles used to transport goods excluding passenger cars, buses, and motorcycles.*
- 6.
7. *Train is a coach or a number of coaches joined together, moving along a railway line. It can be passenger train or freight train.*
8. *Passenger kilometer is total kilometers of all departing passenger. This measurement is the sum of distance between the place of origin and the place of*

6. Kereta api adalah kendaraan dengan tenaga gerak (listrik, diesel atau tenaga uap) yang berjalan sendiri maupun dirangkaikan dengan kendaraan lain, yang akan atau sedang bergerak di atas rel, terdiri dari kereta penumpang dan kereta barang.
7. Kilometer penumpang adalah jumlah kilometer dari semua penumpang yang berangkat. Besaran ini merupakan penjumlahan jarak asal tujuan masing-masing penumpang.
8. Rata-rata jarak perjalanan per penumpang adalah rata-rata yang ditempuh oleh setiap penumpang, atau jumlah kilometer penumpang dibagi dengan jumlah penumpang berangkat.
9. Kilometer ton adalah jumlah kilometer semua ton yang diangkut. Besaran ini merupakan hasil penjumlahan jarak asal tujuan masing-masing barang dalam ton.
10. Rata-rata jarak angkut barang adalah rata-rata jarak yang ditempuh oleh setiap ton barang atau jumlah kilometer ton dibagi dengan ton dimuat.
11. Kunjungan kapal adalah kapal yang datang di pelabuhan baik untuk berlabuh di perairan maupun bersandar di dermaga
12. Gross Ton (GT) adalah volume ruangan kapal dalam m<sup>3</sup>, kecuali terowongan, lubang poros baling-baling, tempat jangkar, *destination taken by all passengers.*
9. *Mean distance of journey per passenger is mean distance taken by each passenger or total of passenger-kilometer divided by the number of departing passengers.*
10. *Ton-kilometer is total kilometer of all cargoes carried. This is the sum of distance from area of origin to area of destination for each ton of cargoes.*
11. *Mean distance of cargoes loaded is mean distance of each ton of cargoes loaded or total ton-kilometer divided by total ton of cargoes loaded.*
12. *Ship call is a ship arriving at a port either for mooring or berthing.*
13. *Gross Ton (GT) is total volume of all room in a ship (m<sup>3</sup>), excluding the volume of tunnel, the axle of propellers, the anchor, and the chain locker.*
14. *Aircraft Operator Certificate (AOC) is clearance of compliance to the standards and procedures in aircraft operations by the commercial air transport companies.*
15. *Operating Certificate (OC) is clearance of compliance to the standards and procedures in aircraft operations for non commercial air transport activities.*
16. *Post Office is a service provider facility of written communication and or electronic mail, parcel service, logistics services, financial transaction services, and postal services to the public. Postal house has the same function as the post*



- dan alas ganda.
13. Sertifikat Operator Pesawat Udara adalah tanda bukti terpenuhinya standar dan prosedur dalam pengoperasian pesawat udara oleh perusahaan angkutan udara niaga.
  14. Sertifikat Pengoperasian Pesawat Udara adalah tanda bukti terpenuhinya standar dan prosedur dalam pengoperasian pesawat udara untuk kegiatan angkutan udara bukan niaga.
  15. Kantor Pos adalah tempat pemberi pelayanan komunikasi tertulis dan atau surat elektronik, layanan paket, layanan logistik, layanan transaksi keuangan, dan layanan keagenan pos untuk kepentingan umum. Rumah pos berfungsi sama seperti kantor pos dan kantor pos pembantu, bedanya rumah pos biasanya terletak di daerah terpencil.
  16. Telekomunikasi adalah setiap pemancaran, pengiriman dan atau penerimaan dari setiap informasi dalam bentuk tanda-tanda, isyarat, tulisan, gambar, suara dan bunyi melalui sistem kawat, optik, radio atau sistem elektromagnetik lainnya.
  17. Jaringan telekomunikasi adalah rangkaian perangkat telekomunikasi dan kelengkapannya yang digunakan dalam bertelekomunikasi.
  18. Telepon tetap kabel dalam Susenas disebut telepon rumah adalah jaringan telekomunikasi *office and subsidiary of post office, the difference is that postal house is usually located in remote areas.*
  17. *Telecommunication includes every transmitting, delivering and or receiving from every information of marking, signal, article, picture, sound and voice through strand of wire system, optic, radio or other electromagnetic system.*
  18. *Telecommunication network is peripheral network of telecommunication and its equipment used in the means of telecommunication.*
  19. *Fixed line telephone based on Susenas called home phone is a telecommunication network using fixed line telephone device which is generally regulated by technical standards, using a phone number, also known as the Public Switched Telephone Network (PSTN). It is generally used for home phone and Internet networks, has the ability to deliver a strong and clear signal with a relatively low cost.*
  20. *Cellular mobile phone is an electronic telecommunication device which has the same basic capabilities with fixed cables, but can be taken anywhere (portable, mobile) and does not need to be connected to the wired telecommunications networks. In addition to functioning as a telephone, modern mobile phone typically supports additional services such as Short Messages Services (SMS), Multimedia*

menggunakan perangkat telepon tetap dengan kabel yang secara umum diatur oleh standar-standar teknis dengan menggunakan suatu nomor telepon, dikenal pula sebagai Public Switched Telephone Network (PSTN). Pada umumnya dimanfaatkan untuk telepon rumah dan jaringan internet, memiliki kemampuan menghantarkan sinyal dengan kuat dan jelas dengan biaya yang relatif lebih murah.

19. Telepon bergerak seluler adalah perangkat telekomunikasi elektronik yang mempunyai kemampuan dasar yang sama dengan telepon tetap kabel, namun dapat dibawa ke mana-mana (portable, mobile) dan tidak perlu disambungkan dengan jaringan telekomunikasi kabel. Selain berfungsi sebagai telepon, telepon selular modern biasanya mendukung layanan tambahan seperti Short Messages Services (SMS), Multimedia Messages Service (MMS), e-mail dan akses Internet, aplikasi bisnis dan permainan, serta fotografi. Saat ini, Indonesia mempunyai dua sistem jaringan telepon bergerak seluler yaitu Global System for Mobile Telecommunications (GSM) dan CDMA.
20. Internet adalah sebuah jaringan komputer publik di seluruh dunia. Internet menyediakan akses ke sejumlah layanan komunikasi termasuk World Wide Web dan

*Messages Service (MMS), e-mail and access to the Internet, business applications and games, as well as photography. Currently, Indonesia has two cellular mobile telephone network system that are GSM (Global System for Mobile Telecommunications) and Code Division Multiple Access (CDMA).*

21. *The internet is a worldwide public computer network. It provides access to a number of communication services including the World Wide Web and carries e-mail, news, entertainment and data files.*
22. *Radio broadcasting includes voice signals broadcasting through radio broadcasting studios and facilities for the programs transmission related to community, including collecting and distributing programs via cable or satellite, internet (internet radio station), including integrated data broadcasting with radio broadcasting.*

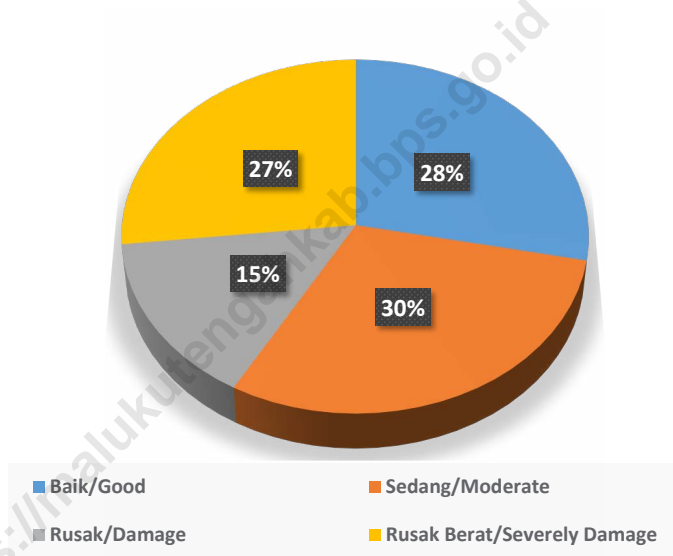
membawa email, berita, hiburan dan file data.

21. Penyiaran Radio mencakup penyiaran sinyal suara melalui studio penyiaran radio dan fasilitas untuk transmisi program yang berhubungan dengan masyarakat, termasuk mengumpulkan dan menyalurkan program melalui kabel atau satelit, internet (stasiun radio internet), termasuk penyiaran data yang terintegrasi dengan penyiaran radio.

<https://malukutengahkab.bps.go.id>

**Gambar** 8.1  
**Figures**

**Persentase Panjang Jalan Menurut Kondisi Jalan di Kabupaten Maluku Tengah, 2017–2019**  
*Percentage of Road Length According to Road Conditions in Central Maluku Regency, 2017-2019*



Sumber/Source: Dinas Pekerjaan Umum Kabupaten Maluku Tengah

## 8.1 TRANSPORTASI TRANSPORTATION

**Tabel 8.1.1 Panjang Jalan Menurut Tingkat Kewenangan Pemerintahan di Kabupaten Maluku Tengah (km), 2017–2019**  
**Table 8.1.1 Length of Roads by Level of Government Authority in Maluku Tengah Regency (km), 2017–2019**

Tingkat Kewenangan Pemerintahan Level of Government Authority	2017	2018	2019
(1)	(2)	(3)	(4)
Negara/State	518,81	518,81	518,81
Provinsi/Province	232,64	232,64	232,64
*Kabupaten/Kota Regency/Municipality	980,40	980,40	980,40
<b>Jumlah/Total</b>	<b>1 731,85</b>	<b>1 731,85</b>	<b>1 731,85</b>

Catatan/Note: \* Dinas Pekerjaan Umum Kabupaten Maluku Tengah

Sumber/Source: Dinas Pekerjaan Umum Provinsi Maluku

**Tabel 8.1.2** Panjang Jalan Menurut Jenis Permukaan Jalan di Kabupaten Maluku Tengah (km), 2017–2019  
**Table** Length of Roads by Type of Road Surface in Maluku Tengah Regency (km), 2017–2019

Jenis Permukaan Jalan Type of Road Surface	2017	2018	2019
(1)	(2)	(3)	(4)
Aspal/Paved	531,312	575,093	597,20
Kerikil/Gravel	204,434	258,360	236,253
Tanah/Soil	155,828	-	-
Lainnya/Others	88,521	146,942	146,942
<b>Jumlah/Total</b>	<b>980,395</b>	<b>980,395</b>	<b>980,395</b>

Catatan/Note: ...

Sumber/Source: Dinas Pekerjaan Umum Kabupaten Maluku Tengah

**Tabel 8.1.3** Panjang Jalan Menurut Kondisi Jalan di Kabupaten Maluku Tengah, 2017–2019  
**Table** *Length of Roads by Condition of Roads in Maluku Tengah Regency (km), 2017–2019*

Kondisi Jalan Condition of Roads	2017	2018	2019
(1)	(2)	(3)	(4)
Baik/Good	469,082	233,987	276,287
Sedang/Moderate	81,832	319,214	294,239
Rusak/Damage	182,319	148,534	147,879
Rusak Berat/Severely Damage	247,162	278,660	261,990
<b>Jumlah/Total</b>	<b>980,395</b>	<b>980,395</b>	<b>980,395</b>

Catatan/Note: ...

Sumber/Source: Dinas Pekerjaan Umum Kabupaten Maluku Tengah

## 8.2 KOMUNIKASI COMMUNICATION

**Tabel 8.2.1** Jumlah Kantor Pos Pembantu Menurut Kecamatan di Kabupaten Maluku Tengah, 2016–2019  
*Number of Post Offices Subsidiaries by Subdistrict in Maluku Tengah Regency, 2016–2019*

Kecamatan Subdistrict	2016	2017	2018	2019
(1)	(2)	(3)	(4)	(5)
Banda	1	1	1	1
Tehoru	1	1	1	1
Telutih	-	-	-	-
Amahai	1	1	1	1
Kota Masohi	1	1	1	1
Teluk Elpaputih	-	-	-	-
Teon Nila Serua	1	1	1	1
Saparua	1	1	1	1
Nusalaut	-	-	-	-
Saparua Timur	-	-	-	-
Pulau Haruku	1	1	1	1
Salahutu	1	1	1	1
Leihitu	1	1	1	1
Leihitu Barat	-	-	-	-
Seram Utara	1	1	1	1
Seram Utara Barat	-	-	-	-
Seram Utara Timur Kobi	-	-	-	-
Seram Utara Timur Seti	1	1	1	1
<b>Maluku Tengah</b>	<b>11</b>	<b>11</b>	<b>11</b>	<b>11</b>

Catatan/Note: ...

Sumber/Source: PT. POS Indonesia (Persero) Cabang Ambon



09

**PERBANKAN, KOPERASI, DAN HARGA-HARGA**  
***BANKING, COOPERATIVE, AND PRICES***





**PENJELASAN TEKNIS**

1. Koperasi adalah sebuah organisasi ekonomi yang dimiliki dan dioperasikan oleh orang-seorang demi kepentingan bersama. Kegiatan koperasi berdasarkan prinsip gerakan ekonomi rakyat yang berdasarkan asas kekeluargaan.

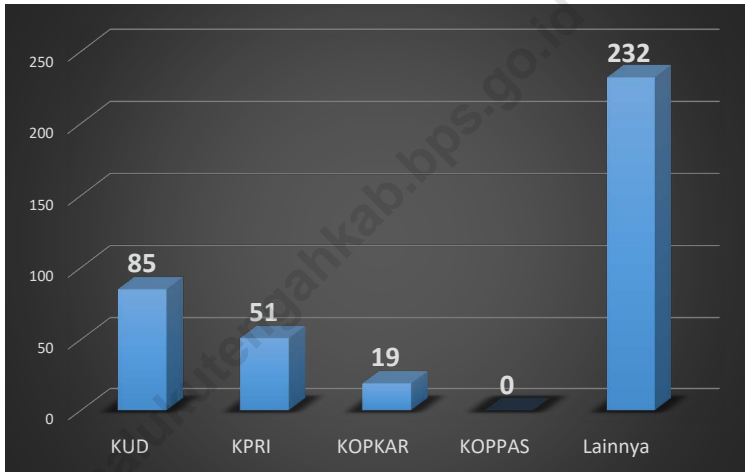
**TECHNICAL NOTES**

1. *A cooperative is an economic organization that is owned and operated by individuals for the common good. Cooperative activities based on the principle of the people's economic movement based on the principle of kinship.*

<https://malukutengahkab.bps.go.id>

**Gambar** 9.1  
**Figures**

**Jumlah Koperasi Menurut Jenis Koperasi dan Kecamatan di Kabupaten Maluku Tengah , 2019**  
**Number of Cooperative by Kind of Cooperative and Subdistrict in Maluku Tengah Regency, 2019**



Sumber/Source: Dinas Koperasi, Usaha Kecil dan Menengah Kabupaten Maluku Tengah /Office of Cooperatives, Small and Medium Enterprises, Central Maluku Regency

**Tabel**  
**Table** 9.1**Jumlah Koperasi Aktif Menurut Kecamatan di Kabupaten  
Maluku Tengah, 2016–2019**  
*Number of Active Cooperative by Subdistrict in Maluku  
Tengah Regency, 2016–2019*

Kecamatan Subdistrict	2016	2017	2018	2019
(1)	(2)	(3)	(4)	(5)
Banda	15	15	24	25
Tehoru	9	12	13	12
Telutih	9	11	11	11
Amahai	23	35	41	59
Kota Masohi	61	81	83	94
Teluk Elpaputih	3	4	6	9
Teon Nila Serua	3	4	7	13
Saparua	11	21	21	22
Nusalaut	3	4	5	7
Saparua Timur	4	8	9	13
Pulau Haruku	2	3	6	9
Salahutu	18	26	28	30
Leihitu	19	41	41	40
Leihitu Barat	4	6	10	12
Seram Utara	7	12	15	19
Seram Utara Barat	5	9	11	11
Seram Utara Timur Kobi	7	9	10	13
Seram Utara Timur Seti	8	10	12	16
<b>Maluku Tengah</b>	<b>211</b>	<b>320</b>	<b>353</b>	<b>415</b>

Catatan/Note: ...

Sumber/Source: Dinas Koperasi, Usaha Kecil dan Menengah Kabupaten Maluku Tengah /Office of Cooperatives, Small and Medium Enterprises, Central Maluku Regency

**Tabel**  
**Table** 9.2**Jumlah Koperasi Menurut Jenis Koperasi dan Kecamatan di Kabupaten Maluku Tengah, 2019**  
**Number of Cooperative by Kind of Cooperative and Subdistrict in Maluku Tengah Regency, 2019**

Kecamatan Subdistrict	Jenis Koperasi/ Kind of Cooperative					Jumlah Total
	KUD	KPRI	KOPKAR	KOPPAS	Lainnya Other	
(1)	(2)	(3)	(4)	(5)	(6)	(7)
Banda	2	1	1	0	27	31
Tehoru	4	1	1	0	10	16
Telutih	3	0	1	0	17	21
Amahai	5	5	2	0	70	82
Kota Masohi	2	27	2	0	83	114
Teluk Elpaputih	1	0	1	0	10	12
Teon Nila Serua	2	2	0	0	16	20
Saparua	4	3	2	0	23	32
Nusalaut	2	2	0	0	4	8
Saparua Timur	6	2	0	0	30	38
Pulau Haruku	7	0	0	0	22	29
Salahutu	6	0	1	0	28	35
Leihitu	8	5	0	0	45	58
Leihitu Barat	5	0	0	0	11	16
Seram Utara	5	1	2	0	27	35
Seram Utara Barat	6	0	2	0	16	24
Seram Utara Timur Kobi	9	0	2	0	11	22
Seram Utara Timur Seti	8	2	2	0	15	27
<b>Maluku Tengah</b>	<b>85</b>	<b>51</b>	<b>19</b>	<b>0</b>	<b>232</b>	<b>620</b>

Catatan/Note: ...

Sumber/Source: Dinas Koperasi, Usaha Kecil dan Menengah Kabupaten Maluku Tengah /Office of Cooperatives, Small and Medium Enterprises, Central Maluku Regency

10

**PENGELUARAN PENDUDUK**  
**POPULATION EXPENDITURE**



<https://maluku.kab.bps.go.id>





**PENJELASAN TEKNIS**

1. Pengeluaran rata-rata per kapita adalah biaya yang dikeluarkan untuk konsumsi semua anggota rumah tangga selama sebulan baik yang berasal dari pembelian, pemberian maupun produksi sendiri dibagi dengan banyaknya anggota rumah tangga dalam rumah tangga tersebut.

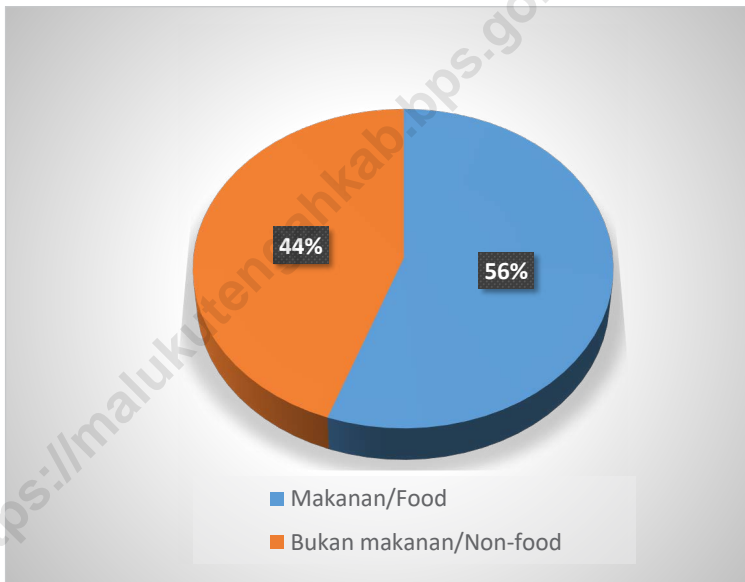
**TECHNICAL NOTES**

1. *Per capita Average Expenditure is the cost spent for all household members consumption during the month, whether from purchasing, giving or own production, divided by the number of household members in the households*

<https://malukutengahkab.bps.go.id>

**Gambar** 10.1  
**Figures**

**Persentase Pengeluaran per Kapita Sebulan Menurut Kelompok Komoditas di Kabupaten Maluku Tengah, 2018 dan 2019**  
*Percentage of Monthly Expenditure per Capita by Commodity Group in Maluku Tengah Regency, 2018 and 2019*



Sumber/Source: BPS, Survei Sosial Ekonomi Nasional (Susenas) Maret/BPS-Statistics Indonesia, National Socioeconomic Survey March

**Tabel**  
**Table** 10.1

**Rata-rata Pengeluaran per Kapita Sebulan Menurut Kelompok Komoditas (rupiah) di Kabupaten Maluku Tengah, 2018 dan 2019**  
**Monthly Average Expenditure per Capita by Commodity Group (rupiahs) in Maluku Tengah Regency, 2018 and 2019**

<b>Kelompok Komoditas/Commodity Group</b>	<b>2018</b>	<b>2019</b>
(1)	(2)	(3)
<b>Makanan/Food</b>		
Padi-padian/ <i>Cereals</i>	79 978	82 446
Umbi-umbian/ <i>Tubers</i>	12 642	12 552
Ikan/udang/cumi/kerang/ <i>Fish/shrimp/common squid/shells</i>	68 199	60 087
Daging/ <i>Meat</i>	6 917	10 560
Telur dan susu/ <i>Eggs and milk</i>	20 113	20 321
Sayur-sayuran/ <i>Vegetables</i>	44 276	43 680
Kacang-kacangan/ <i>Legumes</i>	5 722	5 579
Buah-buahan/ <i>Fruits</i>	15 660	21 205
Minyak dan kelapa/ <i>Oil and coconut</i>	17 093	15 782
Bahan minuman/ <i>Beverage stuffs</i>	18 123	17 653
Bumbu-bumbuan/ <i>Spices</i>	11 561	11 622
Konsumsi lainnya/ <i>Miscellaneous food items</i>	6 935	6 499
Makanan dan minuman jadi/ <i>Prepared food and beverages</i>	101 721	98 420
Rokok/ <i>Cigarettes</i>	62 051	52 830
<b>Jumlah makanan/Total food</b>	<b>470 991</b>	<b>459 236</b>
<b>Bukan makanan/Non-food</b>		
Perumahan dan fasilitas rumah tangga/ <i>Housing and household facilities</i>	238 642	222 180
Aneka komoditas dan jasa/ <i>Goods and services</i>	84 820	74 634
Pakaian alas kaki dan tutup kepala/ <i>Clothing footwear and headgear</i>	24 499	20 242
Komoditas tahan lama/ <i>Durable goods</i>	15 341	17 236
Pajak pungutan dan asuransi/ <i>Taxes and insurance</i>	5 304	17 147
Keperluan pesta dan upacara/kenduri/ <i>Parties and ceremonies</i>	14 492	16 551
<b>Jumlah bukan makanan/Total non-food</b>	<b>383 098</b>	<b>367 991</b>
<b>Jumlah/Total</b>	<b>854 089</b>	<b>827 226</b>

Catatan/Note: ...

Sumber/Source: BPS, Survei Sosial Ekonomi Nasional (Susenas) Maret/BPS-Statistics Indonesia, National Socioeconomic Survey March

**Tabel**  
**Table** 10.2

**Persentase Pengeluaran per Kapita Sebulan Menurut Kelompok Komoditas di Kabupaten Maluku Tengah, 2018 dan 2019**  
**Percentage of Monthly Expenditure per Capita by Commodity Group in Maluku Tengah Regency, 2018 and 2019**

<b>Kelompok Komoditas/Commodity Group</b>	<b>2018</b>	<b>2019</b>
(1)	(2)	(3)
<b>Makanan/Food</b>		
Padi-padian/ <i>Cereals</i>	9,36	9,97
Umbi-umbian/ <i>Tubers</i>	1,48	1,52
Ikan/udang/cumi/kerang/ <i>Fish/shrimp/common squid/shells</i>	7,98	7,26
Daging/ <i>Meat</i>	0,81	1,28
Telur dan susu/ <i>Eggs and milk</i>	2,35	2,46
Sayur-sayuran/ <i>Vegetables</i>	5,18	5,28
Kacang-kacangan/ <i>Legumes</i>	0,67	0,67
Buah-buahan/ <i>Fruits</i>	1,83	2,56
Minyak dan kelapa/ <i>Oil and coconut</i>	2,00	1,91
Bahan minuman/ <i>Beverage stuffs</i>	2,12	2,13
Bumbu-bumbuan/ <i>Spices</i>	1,35	1,40
Konsumsi lainnya/ <i>Miscellaneous food items</i>	0,81	0,79
Makanan dan minuman jadi/ <i>Prepared food and beverages</i>	11,91	11,90
Rokok/ <i>Cigarettes</i>	7,27	6,39
<b>Jumlah makanan/Total food</b>	<b>55,15</b>	<b>55,52</b>
<b>Bukan makanan/Non-food</b>		
Perumahan dan fasilitas rumah tangga/ <i>Housing and household facilities</i>	27,94	26,86
Aneka komoditas dan jasa/ <i>Goods and services</i>	9,93	9,02
Pakaian, alas kaki, dan tutup kepala/ <i>Clothing, footwear, and headgear</i>	2,87	2,45
Komoditas tahan lama/ <i>Durable goods</i>	1,80	2,08
Pajak, pungutan, dan asuransi/ <i>Taxes and insurance</i>	0,62	2,07
Keperluan pesta dan upacara/kenduri/ <i>Parties and ceremonies</i>	1,70	2,00
<b>Jumlah bukan makanan/Total non-food</b>	<b>44,85</b>	<b>44,48</b>
<b>Jumlah/Total</b>	<b>100,00</b>	<b>100,00</b>

Catatan/Note: ...

Sumber/Source: BPS, Survei Sosial Ekonomi Nasional (Susenas) Maret/BPS-Statistics Indonesia, National Socioeconomic Survey March

**Tabel**  
**Table** 10.3

**Persentase Penduduk Menurut Golongan Pengeluaran Per Kapita Sebulan di Kabupaten Maluku Tengah, 2018 dan 2019**  
**Percentage of Population by Per Capita Spending Group a Month in Maluku Tengah Regency, 2018 and 2019**

<b>Golongan Pengeluaran Spending Group (Rp)</b>	<b>2018</b>	<b>2019</b>
<b>(1)</b>	<b>(2)</b>	<b>(3)</b>
< 150 000	N.A.	N.A.
150 000–199 999	N.A.	N.A.
200 000–299 999	N.A.	N.A.
300 000–499 999	N.A.	N.A.
500 000–749 999	N.A.	N.A.
750 000–999 999	N.A.	N.A.
1 000 000–1 499 999	N.A.	N.A.
> 1 500 000	N.A.	N.A.
<b>Jumlah/Total</b>	<b>N.A.</b>	<b>N.A.</b>

Catatan/Note: Tidak Tersedia /Not Available (N.A.)

Sumber/Source: BPS, Survei Sosial Ekonomi Nasional (Susenas) Maret/BPS-Statistics Indonesia, National Socioeconomic Survey March

<https://malukutengahkab.bps.go.id>

11

**PERDAGANGAN  
TRADE**



<https://malukutengangkab.bps.go.id>





**PENJELASAN TEKNIS**

1. Pelabuhan Muat adalah pelabuhan darimana barang diangkut ke luar negeri atau diekspor.
2. Negara tujuan adalah negara tujuan akhir yang diketahui untuk barang ekspor yang dikirim ke luar negeri.
3. Jenis komoditi adalah barang ekspor yang dicatat sesuai kode Harmonized System (HS).

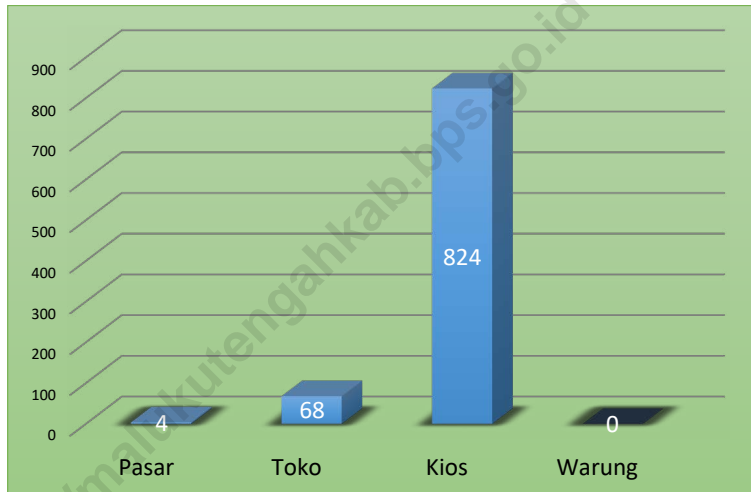
**TECHNICAL NOTES**

1. *Port of loading is port where the goods are transported out of the country or exported.*
2. *Country of destination is country that is known to export goods sent abroad.*
3. *Type commodity is exported goods recorded based on Harmonized System (HS) code.*

<https://malukutengahkab.bps.go.id/>

**Gambar**  
**Figures** 11.1

**Jumlah Sarana Perdagangan Menurut Jenisnya di  
Kabupaten Maluku Tengah, 2016–2019**  
*Number of Trading Facilities by Type of Facility in Maluku  
Tengah Regency, 2016–2019*



Sumber/Source: Dinas Perdagangan dan Perindustrian Kabupaten Maluku Tengah

**Tabel**  
**Table** 11.1

**Jumlah Sarana Perdagangan Menurut Jenisnya di  
Kabupaten Maluku Tengah, 2016–2019**  
**Number of Trading Facilities by Type of Facility in Maluku  
Tengah Regency, 2016–2019**

<b>Jenis Sarana Perdagangan</b> <b>Type of Trading Facilities</b>	<b>2016</b>	<b>2017</b>	<b>2018</b>	<b>2019</b>
(1)	(2)	(3)	(4)	(5)
Pasar/Market	N.A.	N.A.	N.A.	4
Toko/Store	N.A.	N.A.	N.A.	68
Kios	N.A.	N.A.	N.A.	824
Warung	N.A.	N.A.	N.A.	-
<b>Jumlah/Total</b>	N.A.	N.A.	N.A.	896

Catatan/Note: Tidak Tersedia /Not Available (N.A.)

Sumber/Source: Dinas Perdagangan dan Perindustrian Kabupaten Maluku Tengah

<https://malukutengahkab.bps.go.id>

# 12

## SISTEM NERACA REGIONAL SYSTEM OF REGIONAL ACCOUNTS





**PENJELASAN TEKNIS**

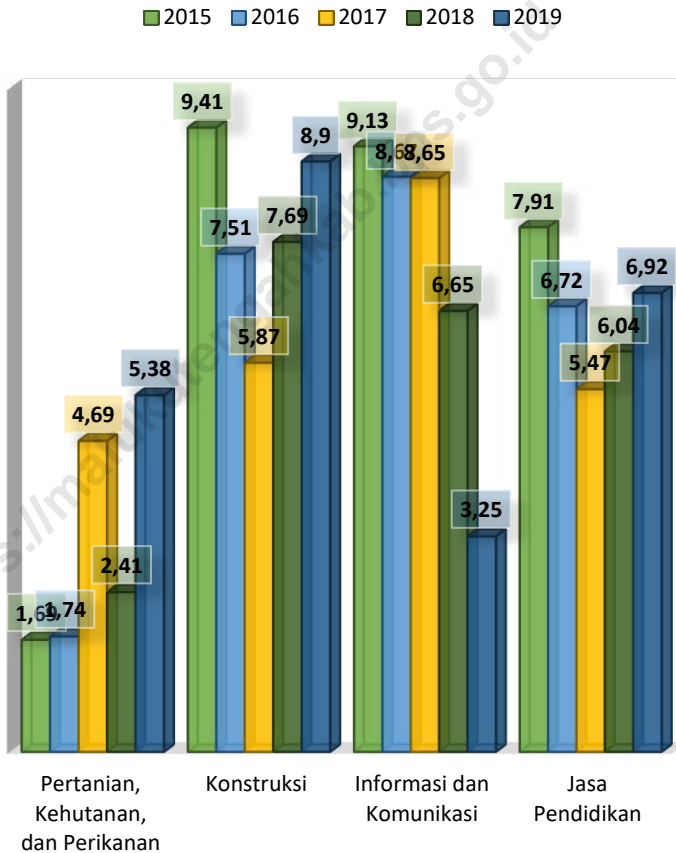
1. Produk Domestik Regional Bruto (PDRB) merupakan nilai tambah bruto seluruh barang dan jasa yang tercipta atau dihasilkan di wilayah domestik suatu negara yang timbul akibat berbagai aktivitas ekonomi dalam suatu periode tertentu tanpa memperhatikan apakah faktor produksi yang dimiliki residen atau non-residen,

**TECHNICAL NOTES**

1. *Gross Regional Domestic Product is a subnational gross domestic product for measuring the size of that region's economy, It is the aggregate of gross value added (GVA) of all resident producer units in the region,*

**Gambar** 12.1  
**Figures**

**Laju Pertumbuhan Produk Domestik Regional Bruto Atas Dasar Harga Konstan 2010 Menurut Lapangan Usaha (persen), 2016–2019**  
**Growth Rate of Gross Regional Domestic Product at 2010 Constant Market Prices by Industry (percent), 2016–2019**



Catatan/Note: ...

Sumber/Source: Badan Pusat Statistik Kabupaten Maluku Tengah/ Central Statistics Agency of Central Maluku Regency



**Tabel**  
**Table** 12.1

**Produk Domestik Regional Bruto Atas Dasar Harga Berlaku Menurut Lapangan Usaha di Kabupaten Maluku Tengah (miliar rupiah), 2015–2019**  
**Gross Regional Domestic Product at Current Market Prices by Industry in Maluku Tengah Regency (billion rupiahs), 2015–2019**

	Lapangan Usaha/Industry	2015	2016	2017	2018 *	2019**
	(1)	(2)	(3)	(4)	(5)	(6)
A	Pertanian, Kehutanan, dan Perikanan/Agriculture, Forestry, and Fishing	1 648,683	1 724,938	1 830,653	1 902,463	2 024,941
B	Pertambangan dan Penggalian/Mining and Quarrying	42,941	45,827	48,080	52,673	56,645
C	Industri Pengolahan/Manufacturing	749,863	816,527	840,573	935,803	978,386
D	Pengadaan Listrik dan Gas/Electricity and Gas	3,053	3,812	4,304	4,648	4,855
E	Pengadaan Air; Pengelolaan Sampah, Limbah, dan Daur Ulang/Water Supply; Sewerage, Waste Management, and Remediation Activities	13,128	14,196	15,616	15,769	16,581
F	Konstruksi/Construction	438,708	478,518	509,540	552,541	608,011
G	Perdagangan Besar dan Eceran; Reparasi Mobil dan Sepeda Motor/Wholesale and Retail Trade; Repair of Motor Vehicles and Motorcycles	843,121	938,719	1 031,407	1 114,833	1 216,049
H	Transportasi dan Pergudangan/Transportation and Storage	172,627	188,661	201,238	216,054	233,273
I	Penyediaan Akomodasi dan Makan Minum/Accommodation and Food Service Activities	79,282	84,805	90,233	96,140	104,237

Lanjutan Tabel/*Continued Table* 12,1

	Lapangan Usaha/ <i>Industry</i>	2015	2016	2017	2018 <sup>x</sup>	2019 <sup>xx</sup>
	(1)	(2)	(3)	(4)	(5)	(6)
J	Informasi dan Komunikasi/ <i>Information and Communication</i>	78,651	89,130	99,148	109,132	115,035
K	Jasa Keuangan dan Asuransi/ <i>Financial and Insurance Activities</i>	156,416	174,753	186,612	204,743	212,597
L	Real Estat/ <i>Real Estate Activities</i>	16,556	16,987	17,457	18,176	18,576
M,N	Jasa Perusahaan/ <i>Business Activities</i>	87,504	91,074	94,449	101,078	107,661
O	Administrasi Pemerintahan, Pertahanan, dan Jaminan Sosial Wajib/ <i>Public Administration and Defence; Compulsory Social Security</i>	1 279,098	1 408,437	1 548,217	1 660,468	1 778,668
P	Jasa Pendidikan/ <i>Education</i>	659,038	729,833	789,142	841,614	907,602
Q	Jasa Kesehatan dan Kegiatan Sosial/ <i>Human Health and Social Work Activities</i>	81,622	90,619	99,342	106,586	116,120
R,S,T,U	Jasa Lainnya/ <i>Other Services Activities</i>	130,229	139,976	148,909	161,778	173,483
	<b>Produk Domestik Bruto/ Gross Domestic Product</b>	<b>6 480,520</b>	<b>7 036,811</b>	<b>7 554,921</b>	<b>8 094,499</b>	<b>8 672,719</b>

Catatan/*Note*: ...Sumber/*Source*: Badan Pusat Statistik Kabupaten Maluku Tengah/ *Central Statistics Agency of Central Maluku Regency*

**Tabel**  
**Table** 12.2

**Produk Domestik Regional Bruto Atas Dasar Harga Konstan 2010 Menurut Lapangan Usaha di Kabupaten Maluku Tengah (miliar rupiah), 2015–2019**  
**Gross Regional Domestic Product at 2010 Constant Market Prices by Industry in Maluku Tengah Regency (billion rupiahs), 2015–2019**

	Lapangan Usaha/Industry	2015	2016	2017	2018 *	2019**
	(1)	(2)	(3)	(4)	(5)	(6)
A	Pertanian, Kehutanan, dan Perikanan/Agriculture, Forestry, and Fishing	1 187,789	1 208,490	1 265,166	1 295,608	1 365,337
B	Pertambangan dan Penggalian/Mining and Quarrying	28,239	29,973	31,192	33,677	36,140
C	Industri Pengolahan/Manufacturing	588,491	624,348	636,304	703,268	728,414
D	Pengadaan Listrik dan Gas/Electricity and Gas	3,031	3,284	3,318	3,542	3,669
E	Pengadaan Air; Pengelolaan Sampah, Limbah, dan Daur Ulang/Water Supply; Sewerage, Waste Management, and Remediation Activities	10,602	11,005	11,605	11,600	12,047
F	Konstruksi/Construction	283,670	304,984	322,886	347,706	378,636
G	Perdagangan Besar dan Eceran; Reparasi Mobil dan Sepeda Motor/Wholesale and Retail Trade; Repair of Motor Vehicles and Motorcycles	666,230	721,278	783,719	837,601	897,778
H	Transportasi dan Pergudangan/Transportation and Storage	136,980	145,484	151,927	159,272	169,017
I	Penyediaan Akomodasi dan Makan Minum/Accommodation and Food Service Activities	59,497	61,839	64,588	67,670	72,240
J	Informasi dan Komunikasi/Information and Communication	69,424	75,441	81,964	87,415	90,254

Lanjutan Tabel/*Continued Table 12,2*

	Lapangan Usaha/ <i>Industry</i>	2015	2016	2017	2018 <sup>x</sup>	2019 <sup>xx</sup>
	(1)	(2)	(3)	(4)	(5)	(6)
K	Jasa Keuangan dan Asuransi/ <i>Financial and Insurance Activities</i>	117,005	127,573	131,116	138,913	141,690
L	Real Estat/ <i>Real Estate Activities</i>	13,108	13,417	13,704	14,060	14,264
M,N	Jasa Perusahaan/ <i>Business Activities</i>	63,604	65,084	66,137	70,026	73,824
O	Administrasi Pemerintahan, Pertahanan, dan Jaminan Sosial Wajib/ <i>Public Administration and Defence; Compulsory Social Security</i>	842,693	917,451	999,599	1 062,536	1 128,950
P	Jasa Pendidikan/ <i>Education</i>	448,926	479,101	505,325	535,847	572,904
Q	Jasa Kesehatan dan Kegiatan Sosial/ <i>Human Health and Social Work Activities</i>	58,111	61,473	64,588	68,696	73,410
R,S,T,U	Jasa Lainnya/ <i>Other Services Activities</i>	88,861	93,102	97,316	103,540	109,552
	<b>Produk Domestik Bruto/ Gross Domestic Product</b>	<b>4 666,261</b>	<b>4 943,328</b>	<b>5 230,455</b>	<b>5 540,977</b>	<b>5 868,128</b>

Catatan/*Note:*Sumber/*Source:* Badan Pusat Statistik Kabupaten Maluku Tengah/ *Central Statistics Agency of Central Maluku Regency*

**Tabel**  
**Table** 12.3

**Distribusi Persentase Produk Domestik Regional Bruto Atas Dasar Harga Berlaku Menurut Lapangan Usaha di Kabupaten Maluku Tengah, 2015–2019**  
**Percentage Distribution of Gross Regional Domestic Product at Current Market Prices by Industry in Maluku Tengah Regency, 2015–2019**

Lapangan Usaha/Industry	2015	2016	2017	2018 *	2019**
(1)	(2)	(3)	(4)	(5)	(6)
A Pertanian, Kehutanan, dan Perikanan/ <i>Agriculture, Forestry, and Fishing</i>	25,44	24,51	24,23	23,50	23,35
B Pertambangan dan Penggalian/ <i>Mining and Quarrying</i>	0,66	0,65	0,64	0,65	0,65
C Industri Pengolahan/ <i>Manufacturing</i>	11,57	11,60	11,13	11,56	11,28
D Pengadaan Listrik dan Gas/ <i>Electricity and Gas</i>	0,05	0,05	0,06	0,06	0,06
E Pengadaan Air; Pengelolaan Sampah, Limbah, dan Daur Ulang/ <i>Water Supply; Sewerage, Waste Management, and Remediation Activities</i>	0,20	0,20	0,21	0,19	0,19
F Konstruksi/ <i>Construction</i>	6,77	6,80	6,74	6,83	7,01
G Perdagangan Besar dan Eceran; Reparasi Mobil dan Sepeda Motor/ <i>Wholesale and Retail Trade; Repair of Motor Vehicles and Motorcycles</i>	13,01	13,34	13,65	13,77	14,02
H Transportasi dan Pergudangan/ <i>Transportation and Storage</i>	2,66	2,68	2,66	2,67	2,69
I Penyediaan Akomodasi dan Makan Minum/ <i>Accommodation and Food Service Activities</i>	1,22	1,21	1,19	1,19	1,20
J Informasi dan Komunikasi/ <i>Information and Communication</i>	1,21	1,27	1,31	1,35	1,33
K Jasa Keuangan dan Asuransi/ <i>Financial and Insurance Activities</i>	2,41	2,48	2,47	2,53	2,45

Lanjutan Tabel/*Continued Table* 12,3

	Lapangan Usaha/ <i>Industry</i>	2015	2016	2017	2018 <sup>x</sup>	2019 <sup>xy</sup>
	(1)	(2)	(3)	(4)	(5)	(6)
L	Real Estat/ <i>Real Estate Activities</i>	0,26	0,24	0,23	0,22	0,21
M,N	Jasa Perusahaan/ <i>Business Activities</i>	1,35	1,29	1,25	1,25	1,24
O	Administrasi Pemerintahan, Pertahanan, dan Jaminan Sosial Wajib/ <i>Public Administration and Defence; Compulsory Social Security</i>	19,74	20,02	20,49	20,51	20,51
P	Jasa Pendidikan/ <i>Education</i>	10,17	10,37	10,45	10,40	10,47
Q	Jasa Kesehatan dan Kegiatan Sosial/ <i>Human Health and Social Work Activities</i>	1,26	1,29	1,31	1,32	1,34
R,S,T,U	Jasa Lainnya/ <i>Other Services Activities</i>	2,01	1,99	1,97	2,00	2,00
	<b>Produk Domestik Bruto/ Gross Domestic Product</b>	<b>100,00</b>	<b>100,00</b>	<b>100,00</b>	<b>100,00</b>	<b>100,00</b>

Catatan/*Note*:

,,,

Sumber/*Source*: Badan Pusat Statistik Kabupaten Maluku Tengah/ *Central Statistics Agency of Central Maluku Regency*

**Tabel**  
**Table** 12.4**Laju Pertumbuhan Produk Domestik Regional Bruto Atas Dasar Harga Konstan 2010 Menurut Lapangan Usaha di Kabupaten Maluku Tengah, (persen), 2016–2019**  
**Growth Rate of Gross Regional Domestic Product at 2010 Constant Market Prices by Industry in Maluku Tengah Regency (percent), 2016–2019**

Lapangan Usaha/Industry	2015	2016	2017	2018 <sup>x</sup>	2019 <sup>xx</sup>
(1)	(2)	(3)	(4)	(5)	(6)
A Pertanian, Kehutanan, dan Perikanan/ <i>Agriculture, Forestry, and Fishing</i>	1,69	1,74	4,69	2,41	5,38
B Pertambangan dan Penggalian/ <i>Mining and Quarrying</i>	5,96	6,14	4,07	7,97	7,31
C Industri Pengolahan/ <i>Manufacturing</i>	1,33	6,09	1,91	10,52	3,58
D Pengadaan Listrik dan Gas/ <i>Electricity and Gas</i>	0,23	8,32	1,06	6,74	3,59
E Pengadaan Air; Pengelolaan Sampah, Limbah, dan Daur Ulang/ <i>Water Supply; Sewerage, Waste Management, and Remediation Activities</i>	0,58	3,81	5,46	-0,05	3,85
F Konstruksi/ <i>Construction</i>	9,41	7,51	5,87	7,69	8,90
G Perdagangan Besar dan Eceran; Reparasi Mobil dan Sepeda Motor/ <i>Wholesale and Retail Trade; Repair of Motor Vehicles and Motorcycles</i>	6,45	8,26	8,66	6,88	7,18
H Transportasi dan Pergudangan/ <i>Transportation and Storage</i>	4,40	6,21	4,43	4,83	6,12
I Penyediaan Akomodasi dan Makan Minum/ <i>Accommodation and Food Service Activities</i>	6,61	3,94	4,44	4,77	6,75
J Informasi dan Komunikasi/ <i>Information and Communication</i>	9,13	8,67	8,65	6,65	3,25

Lanjutan Tabel/Continued Table 12,4

	Lapangan Usaha/Industry	2015	2016	2017	2018 <sup>x</sup>	2019 <sup>xx</sup>
	(1)	(2)	(3)	(4)	(5)	(6)
K	Jasa Keuangan dan Asuransi/ Financial and Insurance Activities	7,48	9,03	2,78	5,95	2,00
L	Real Estat/Real Estate Activities	4,50	2,35	2,14	2,60	1,45
M,N	Jasa Perusahaan/Business Activities	3,49	2,33	1,62	5,88	5,43
O	Administrasi Pemerintahan, Pertahanan, dan Jaminan Sosial Wajib/Public Administration and Defence; Compulsory Social Security	9,97	8,87	8,95	6,30	6,25
P	Jasa Pendidikan/Education	7,91	6,72	5,47	6,04	6,92
Q	Jasa Kesehatan dan Kegiatan Sosial/Human Health and Social Work Activities	5,87	5,79	5,07	6,36	6,86
R,S,T,U	Jasa Lainnya/Other Services Activities	5,53	4,77	4,53	6,40	5,81
	<b>Produk Domestik Bruto/ Gross Domestic Product</b>	<b>5,36</b>	<b>5,94</b>	<b>5,81</b>	<b>5,94</b>	<b>5,90</b>

Catatan/Note: ...

Sumber/Source: Badan Pusat Statistik Kabupaten Maluku Tengah/ Central Statistics Agency of Central Maluku Regency



**Tabel**  
**Table** 12.5

**Produk Domestik Regional Bruto Atas Dasar Harga Berlaku Menurut Jenis Pengeluaran di Kabupaten Maluku Tengah, (miliar rupiah), 2015–2019**  
**Gross Regional Domestic Product at Current Market Prices by Type of Expenditure in Maluku Tengah Regency (billion rupiahs), 2015–2019**

Jenis Pengeluaran Type of Expenditure	2015	2016	2017	2018 *	2019**
(1)	(2)	(3)	(4)	(5)	(6)
"Pengeluaran Konsumsi Rumah Tangga / Households Consumption Expenditure"	5 349,620	5 796,158	6 382,134	6 783,903	7 210,917
"Pengeluaran Konsumsi LNPRT / NPISHs Consumption Expenditure"	150,885	169,668	186,889	209,828	242,185
"Pengeluaran Konsumsi Pemerintah / Government Consumption Expenditure"	2 157,555	2 368,529	2 466,744	2 575,054	2 566,751
"Pembentukan Modal Tetap Bruto / Gross Fixed Capital Formation"	1 416,406	1 594,374	1 801,138	2 108,705	2 308,264
"Perubahan Inventori / Changes in Inventories"	<b>18,616</b>	<b>21,866</b>	<b>24,462</b>	<b>26,477</b>	<b>28,080</b>
"Net Ekspor Barang dan Jasa / Net Export of Goods and Services"	<b>-2 612,562</b>	<b>-2 913,784</b>	<b>-3 306,446</b>	<b>-3 609,467</b>	<b>-3 683,478</b>
<b>Produk Domestik Regional Bruto/Gross Regional Domestic Product</b>	<b>6 480,520</b>	<b>7 036,811</b>	<b>7 554,921</b>	<b>8 094,499</b>	<b>8 672,719</b>

Catatan/Note: ...

Sumber/Source: Badan Pusat Statistik Kabupaten Maluku Tengah/ Central Statistics Agency of Central Maluku Regency

**Tabel**  
**Table** 12.6

**Produk Domestik Regional Bruto Atas Dasar Harga Konstan 2010 Menurut Jenis Pengeluaran di Kabupaten Maluku Tengah, (miliar rupiah), 2015–2019**  
**Gross Regional Domestic Product at 2010 Constant Market Prices by Type of Expenditure in Maluku Tengah Regency (billion rupiahs), 2015–2019**

Jenis Pengeluaran Type of Expenditure	2015	2016	2017	2018 *	2019 <sup>xx</sup>
(1)	(2)	(3)	(4)	(5)	(6)
"Pengeluaran Konsumsi Rumah Tangga / Households Consumption Expenditure"	3 596.676	3 810.400	4 019.179	4 215.444	4 419.537
"Pengeluaran Konsumsi LNPRT / NPISHs Consumption Expenditure"	116.159	126.637	132.620	140.771	152.424
"Pengeluaran Konsumsi Pemerintah / Government Consumption Expenditure"	1 667.353	1 726.137	1 731.719	1 735.726	1 704.727
"Pembentukan Modal Tetap Bruto / Gross Fixed Capital Formation"	1 136.010	1 223.559	1 298.888	1 404.606	1 469.650
"Perubahan Inventori / Changes in Inventories"	<b>13.193</b>	<b>14.420</b>	<b>15.264</b>	<b>16.139</b>	<b>17.058</b>
"Net Ekspor Barang dan Jasa / Net Export of Goods and Services"	<b>-1 863.131</b>	<b>-1 957.825</b>	<b>-1 967.216</b>	<b>-1 971.709</b>	<b>-1 895.268</b>
<b>Produk Domestik Regional Bruto/Gross Regional Domestic Product</b>	<b>4 666.261</b>	<b>4 943.328</b>	<b>5 230.455</b>	<b>5 540.977</b>	<b>5 868.128</b>

Catatan/Note: ...

Sumber/Source: Badan Pusat Statistik Kabupaten Maluku Tengah/ Central Statistics Agency of Central Maluku Regency

13

**PERBANDINGAN ANTAR KABUPATEN/KOTA  
REGENCY/MUNICIPAL COMPARISON**

IPM Prov.  
MALUKU  
**69,45**



<http://malukubangkab.bps.go.id>



**PENJELASAN TEKNIS**

1. Indeks Pembangunan Manusia (IPM) menjelaskan bagaimana penduduk dapat mengakses hasil pembangunan dalam memperoleh pendapatan, kesehatan, pendidikan dan sebagainya. IPM diperkenalkan oleh UNDP pada tahun 1990 dan dipublikasikan secara berkala dalam laporan tahunan Human Development Report (HDR). IPM dibentuk oleh 3 (tiga) dimensi dasar: Umur panjang dan hidup sehat; pengetahuan; dan standar hidup layak.
2. Angka Harapan Hidup saat Lahir didefinisikan sebagai rata-rata perkiraan banyak tahun yang dapat ditempuh oleh seseorang sejak lahir.
3. Rata-rata Lama Sekolah didefinisikan sebagai jumlah tahun yang digunakan oleh penduduk dalam menjalani pendidikan formal.
4. Angka Harapan Lama Sekolah didefinisikan lamanya sekolah (dalam tahun) yang diharapkan akan dirasakan oleh anak pada umur tertentu di masa mendatang.
5. Pengeluaran per kapita yang disesuaikan ditentukan dari nilai pengeluaran per kapita dan paritas daya beli (Purchasing Power Parity-PPP). Rata-rata pengeluaran per kapita setahun diperoleh dari Susenas, dihitung

**TECHNICAL NOTES**

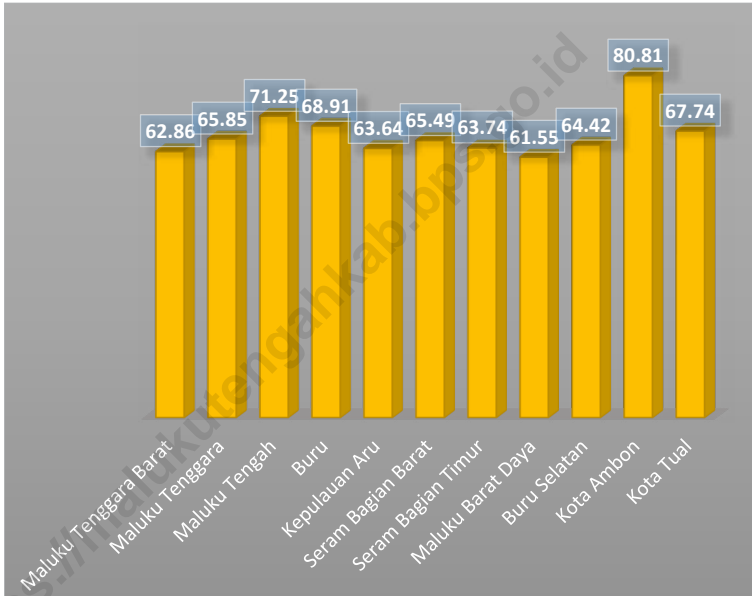
1. *The Human Development Index (HDI) explains how people can access development results in obtaining income, health, education and so forth. HDI was introduced by United Nations Development Programme (UNDP) in 1990 and published periodically in the annual report of the Human Development Report. HDI was formed by three basic dimensions: a long and healthy life; knowledge; and a decent standard of living.*
2. *Life Expectancy is defined as a measure how much long a person age could be gain by population since their birth.*
3. *Average School Life is defined as how much year a local population spend in pertaining a formal school education.*
4. *School Life Expectancy is defined of how many years a child in certain age could undergo a formal education.*
5. *Expenditure percapita is determined by purchasing power parity. Yearly average expenditure percapita is obtained by Susenas, calculated from province level to the regency level. Average expenditure percapita is made constant by a base year of 2012=100.*

dari level provinsi hingga level Kab/kota. Rata-rata pengeluaran per kapita dibuat konstan/riil dengan tahun dasar 2012=100.

<https://malukutengahkab.bps.go.id>

**Gambar** 13.1  
**Figures**

**Indeks Pembangunan Manusia Menurut Kabupaten/  
Kota di Provinsi Maluku, 2015–2019**  
*Human Development Index by Regency/Municipality in  
Maluku Province, 2015–2019*



Sumber/Source: Badan Pusat Statistik Provinsi Maluku

**Tabel** 13.1 **Jumlah Penduduk Menurut Kabupaten/Kota di Provinsi Maluku (ribu), 2015–2019**  
**Table** 13.1 **Population by Regency/Municipality in Maluku Province (thousand), 2015–2019**

Kabupaten/Kota Regency/Municipality	2015	2016	2017	2018	2019
(1)	(2)	(3)	(4)	(5)	(6)
Maluku Tenggara Barat	110,425	111,083	111,825	112,429	113,012
Maluku Tenggara	98,684	99,086	99,284	99,591	99,790
Maluku Tengah	369,315	370,527	371,479	372,529	373,378
Buru	127,908	131,773	135,687	139,658	143,688
Kepulauan Aru	91,277	92,578	93,780	95,005	96,114
Seram Bagian Barat	169,481	170,023	170,494	170,969	171,586
Seram Bagian Timur	108,406	110,024	111,573	113,180	114,677
Maluku Barat Daya	72,284	72,504	72,673	72,840	73,103
Buru Selatan	59,289	60,327	61,330	62,271	63,328
Kota Ambon	411,617	427,934	444,797	461,699	478,616
Kota Tual	67,783	69,689	71,732	73,605	75,578
<b>Maluku</b>	<b>1 657,409</b>	<b>1 715,548</b>	<b>1 744,654</b>	<b>1 773,776</b>	<b>1 802,870</b>

Catatan/Note: ...

Sumber/Source: Badan Pusat Statistik Provinsi Maluku



**Tabel**  
**Table** 13.2

**Laju Pertumbuhan Produk Domestik Regional Bruto Atas Dasar Harga Konstan 2010 Menurut Kabupaten/Kota di Provinsi Maluku (persen), 2015–2019**  
***Rate of Growth of Gross Regional Domestic Products at Constant 2010 Prices by Regency/Municipality in Maluku Province (percent), 2015–2019***

Kabupaten/Kota Regency/Municipality	2015	2016	2017	2018	2019
(1)	(2)	(3)	(4)	(5)	(6)
Maluku Tenggara Barat	6,03	5,89	5,90	6,00	5,97
Maluku Tenggara	5,64	5,71	5,91	5,96	5,85
Maluku Tengah	5,36	5,94	5,81	5,94	5,90
Buru	5,23	5,72	6,01	6,22	6,06
Kepulauan Aru	5,02	5,25	5,92	6,05	5,82
Seram Bagian Barat	5,69	5,57	5,88	5,95	5,56
Seram Bagian Timur	5,81	5,03	3,34	0,38	1,00
Maluku Barat Daya	1,25	6,04	6,09	6,11	5,97
Buru Selatan	6,77	6,18	6,13	6,02	5,88
Kota Ambon	6,57	6,15	6,17	6,21	5,82
Kota Tual	5,59	5,81	5,74	5,98	5,87
<b>Maluku</b>	<b>5,48</b>	<b>5,73</b>	<b>5,82</b>	<b>5,94</b>	<b>5,57</b>

Catatan/Note: ...

Sumber/Source: Badan Pusat Statistik Provinsi Maluku

**Tabel 13.3** Jumlah Penduduk Miskin Menurut Kabupaten/Kota di Provinsi Maluku (ribu), 2015–2019  
**Number of Poor Population by Regency/Municipality in Maluku Province (thousand), 2015–2019**

Kabupaten/Kota Regency/Municipality	2015	2016	2017	2018	2019
(1)	(2)	(3)	(4)	(5)	(6)
Maluku Tenggara Barat	32.43	31.53	30.67	31.53	30,76
Maluku Tenggara	24.94	24.56	23.69	23.16	22,69
Maluku Tengah	81.43	80.28	78.72	74.85	74,80
Buru	23.42	23.53	23.44	23.62	23,89
Kepulauan Aru	26.14	26.48	25.37	25.68	25,62
Seram Bagian Barat	44.61	45.03	43.44	43.77	43,14
Seram Bagian Timur	27.44	26.89	26.23	26.64	26,44
Maluku Barat Daya	22.9	22.53	21.94	21.98	21,49
Buru Selatan	10.41	10.13	10.28	10.12	10,17
Kota Ambon	17.94	19.64	19.64	21.61	21,66
Kota Tual	16.74	17.12	17.09	17.13	17,03
<b>Maluku</b>	<b>328.41</b>	<b>327.72</b>	<b>320.51</b>	<b>320.08</b>	<b>317,69</b>

Catatan/Note: ...

Sumber/Source: Badan Pusat Statistik Provinsi Maluku

**Tabel**  
**Table** 13.4

**Indeks Pembangunan Manusia Menurut Kabupaten/Kota  
di Provinsi Maluku, 2015–2019**  
*Human Development Index by Regency/Municipality in  
Maluku Province, 2015–2019*

Kabupaten/Kota Regency/Municipality	2015	2016	2017	2018	2019
(1)	(2)	(3)	(4)	(5)	(6)
Maluku Tenggara Barat	59,81	61,12	61,64	62,39	62,86
Maluku Tenggara	62,74	64,20	64,94	65,53	65,85
Maluku Tengah	68,69	69,54	70,09	70,60	71,25
Buru	65,15	66,63	67,61	68,25	68,91
Kepulauan Aru	59,91	61,32	62,13	63,12	63,64
Seram Bagian Barat	62,39	63,76	64,34	65,14	65,49
Seram Bagian Timur	59,50	61,15	62,06	62,98	63,74
Maluku Barat Daya	58,09	59,43	60,16	60,64	61,55
Buru Selatan	60,74	62,19	62,75	63,62	64,42
Kota Ambon	79,09	79,55	79,82	80,24	80,81
Kota Tual	64,95	65,64	66,25	67,21	67,74
<b>Maluku</b>	<b>66,74</b>	<b>67,60</b>	<b>68,19</b>	<b>68,87</b>	<b>69,45</b>

Catatan/Note: ...

Sumber/Source: Badan Pusat Statistik Provinsi Maluku



# DATA

MENCERDASKAN BANGSA

— *Enlighten The Nation* —



**BADAN PUSAT STATISTIK  
KABUPATEN MALUKU TENGAH**  
*Statistics of Maluku Tengah Regency*

Jl. Raden Ajeng Kartini No 15, Masohi 97511  
Telp: (0914) 21561, Fax: (0914) 22212  
Homepage: [malukutengahkab.bps.go.id](http://malukutengahkab.bps.go.id)  
E-mail: [bps8103@bps.go.id](mailto:bps8103@bps.go.id)