

Kabupaten **MALUKU TENGGARA DALAM ANGKA**

Maluku Tenggara Regency in Figures

2020



**BADAN PUSAT STATISTIK
KABUPATEN MALUKU TENGGARA**
BPS - Statistics of Maluku Tenggara Regency

Kabupaten

MALUKU TENGGARA DALAM ANGKA

Maluku Tenggara Regency in Figures

2020



KABUPATEN MALUKU TENGGARA DALAM ANGKA
Maluku Tenggara Regency in Figures
2020

ISSN: 0215-2444

No. Publikasi/*Publication Number*: 81020.2006

Katalog /*Catalog*: 1102001.8102

Ukuran Buku/*Book Size*: 14,8 cm x 21 cm

Jumlah Halaman/*Number of Pages* : xxviii + 224 hal/*pages*

Naskah/*Manuscript*:

BPS Kabupaten Maluku Tenggara

BPS-Statistics of Maluku Tenggara Regency

Penyunting/*Editor*:

BPS Kabupaten Maluku Tenggara

BPS-Statistics of Maluku Tenggara Regency

Gambar Kover/*Cover Design*:

Seksi Integrasi Pengolahan dan Diseminasi Statistik

Section of Integration Processing and Statistics Dissemination

Ilustrasi Kover/*Cover Illustration*:

Pantai Warbal

Warbal Beach

Diterbitkan oleh/*Published by*:

©BPS Kabupaten Maluku Tenggara/*BPS-Statistics of Maluku Tenggara Regency*

Dicetak oleh/*Printed by*:

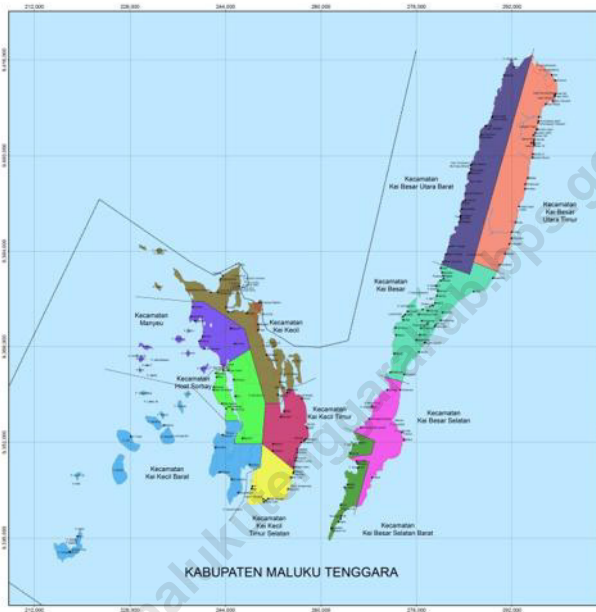
CV. Aman Jaya

Dilarang mengumumkan, mendistribusikan, mengomunikasikan, dan/atau menggandakan sebagian atau seluruh isi buku ini untuk tujuan komersil tanpa izin tertulis dari Badan Pusat Statistik.

Prohibited to announce, distribute, communicate, and/or copy part or all of this book for commercial purpose without permission from BPS-Statistics Indonesia.

PETA WILAYAH KABUPATEN MALUKU TENGGARA

MAP OF MALUKU TENGGARA REGENCY



PEMERINTAH KABUPATEN MALUKU TENGGARA

DATA BASE

PETA ADMINISTRASI

Peta: ————— Titik-titik Administrasi
 Dataran Rendah: ————— Garis Garis Administrasi
 Dataran Tinggi: ————— Garis Garis Administrasi

Skala: 1:25.000
 0 4.000 8.000 16.000 24.000 Meter

DAFTAR KECAMATAN

Kategori

Kecamatan: ————— Kantor Kecamatan
 Desa/Kelurahan: ————— Kantor Desa/Kelurahan
 Desa/Kelurahan: ————— Kantor Desa/Kelurahan
 Desa/Kelurahan: ————— Kantor Desa/Kelurahan

Legenda

Batas Wilayah: ————— Batas Wilayah
 Batas Wilayah: ————— Batas Wilayah
 Batas Wilayah: ————— Batas Wilayah

Wilayah Administrasi

Kecamatan Kaitum
 Kecamatan Kaitum Utara
 Kecamatan Kaitum Besar
 Kecamatan Kaitum Selatan
 Kecamatan Kaitum Timur
 Kecamatan Kaitum Barat
 Kecamatan Kaitum Tengah
 Kecamatan Kaitum Selatan
 Kecamatan Kaitum Timur
 Kecamatan Kaitum Barat

Sumber Peta:
 1. Data Sektoral Tahun 2013
 2. BPS Kabupaten Maluku Tenggara tahun 2013 (2013)
 3. Hasil Survei dan Pemetaan Tahun 2013

Digambar:
 1. S. N. N.

KEPALA BPS KABUPATEN MALUKU TENGGARA
CHIEF STATISTICIAN OF MALUKU TENGGARA REGENCY



Ir. ALISYE KAKERISSA



KATA PENGANTAR

Kabupaten Maluku Tenggara Dalam Angka 2020, merupakan seri percepatan publikasi BPS Kabupaten Maluku Tenggara yang menyajikan beragam jenis data yang bersumber dari BPS dan institusi lain. Publikasi ini memuat gambaran umum tentang keadaan geografi, pemerintahan, serta perkembangan kondisi sosial-demografi, dan perekonomian di Kabupaten Maluku Tenggara. Beberapa tabel tertentu menyajikan data pada tingkat kecamatan untuk melihat perbandingan antarwilayah. Untuk memudahkan pemahaman dan pemanfaatan data, disertakan juga penjelasan teknis dari setiap jenis statistik yang disajikan.

Publikasi ini dapat terwujud atas kerja sama dan bantuan dari berbagai pihak dari instansi pemerintah. Kepada semua pihak yang telah memberikan bantuan disampaikan penghargaan dan terima kasih yang sebesar-besarnya. Disadari bahwa publikasi ini belum sepenuhnya memenuhi harapan pihak pemakai data khususnya para perencana, namun diharapkan dapat membantu melengkapi penyusunan rencana pembangunan di Kabupaten Maluku Tenggara.

Walaupun publikasi ini telah disiapkan sebaik-baiknya, namun disadari masih ada kekurangan dan kesalahan yang terjadi. Untuk perbaikan publikasi ini, kami mengharapkan tanggapan dan saran dari para pengguna publikasi ini untuk perbaikan pada edisi yang akan datang.

Langgur, Mei 2020
Kepala BPS
Kabupaten Maluku Tenggara

Ir. ALISYE KAKERISSA



PREFACE

Maluku Tenggara Regency in Figures 2020, is an acceleration publication presenting various data from BPS-Statistics of Maluku Tenggara Regency and other agencies. The publication provides general pictures of geographic conditions, government, as well as key socio-demographic, and economic characteristics of Maluku Tenggara Regency. The data in some particular tables are presented at subdistrict level to compare socio-economic condition inter-regions. Technical notes for each statistics are also featured in this publication to provide a better understanding in interpreting the data.

This comprehensive publication has been made possible with the assistance and contribution from several governmental institutions. To all parties who have been involved in the preparation of this publication, I would like to express my sincerest appreciation and gratitude. Honestly, this publication has not perfect yet and has not filled the user's hope, especially for the planners yet, but hopefully it can help to equip compilation of development planning in Maluku Tenggara Regency.

Although this publication has been published and approved, it is realized that there are still deficiencies and errors that occur. For the improvement of the publication, feedback and suggestions to improve the publication are always welcomed.

Langgur, May 2020
Chief Statistician of
Maluku Tenggara Regency

Ir. ALISYE KAKERISSA

DAFTAR ISI / CONTENTS

	Halaman <i>Page</i>
Kata Pengantar/ <i>Preface</i>	vii
Daftar Isi/ <i>Contents</i>	ix
Daftar Tabel/ <i>List of Tables</i>	xi
Daftar Gambar/ <i>List of Figures</i>	xix
Daftar Singkatan/ <i>List of Abbreviations</i>	xxiii
Statistik Kunci/ <i>Key Statistics</i>	xxiv
1. Geografi dan Iklim/ <i>Geography and Climate</i>	1
2. Pemerintahan/ <i>Government</i>	9
3. Penduduk dan Ketenagakerjaan/ <i>Population and Employment</i>	21
4. Sosial dan Kesejahteraan Rakyat/ <i>Social and Welfare</i>	29
5. Pertanian, Kehutanan, Peternakan, dan Perikanan/ <i>Agriculture, Forestry, Livestock, and Fishery</i>	77
6. Industri, Pertambangan, dan Energi/ <i>Industry, Mining, and Energy</i>	135
7. Pariwisata/ <i>Tourism</i>	145
8. Transportasi dan Komunikasi/ <i>Transportation and Communication</i>	153
9. Perbankan, Koperasi, dan Harga-harga/ <i>Banking, Cooperative, and Prices</i>	165
10. Pengeluaran Penduduk/ <i>Population Expenditure</i>	175
11. Perdagangan/ <i>Trade</i>	185
12. Sistem Neraca Regional/ <i>System of Regional Accounts</i>	119
13. Perbandingan Antar Kabupaten/Kota/ <i>Regency/Municipal Comparison</i>	211

DAFTAR TABEL/LIST OF TABLES

	Halaman <i>Page</i>
1. GEOGRAFI DAN IKLIM/GEOGRAPHY AND CLIMATE	1
1.1 KEADAAN GEOGRAFI	6
<i>GEOGRAPHY CONDITION</i>	6
1.1.1 Luas Daerah dan Jumlah Pulau Menurut Kecamatan di Kabupaten Maluku Tenggara, 2019.....	6
<i>Total Area and Number of Islands by Subdistrict in Maluku Tenggara Regency, 2019</i>	6
1.1.2 Tinggi Wilayah dan Jarak ke Ibukota Menurut Kecamatan di Kabupaten Maluku Tenggara, 2019	8
<i>Altitude and Distance to the Capital by Subdistrict in Maluku Tenggara Regency, 2019</i>	8
1.2 KEADAAN IKLIM	11
<i>CLIMATE CONDITION</i>	11
1.2.1 Pengamatan Unsur Iklim Menurut Bulan di Stasiun XXX, 2019	11
<i>Observation of Climate Elements By Months at XXX Station, 2019</i>	11
2. PEMERINTAHAN/GOVERNMENT	9
2.1 WILAYAH ADMINISTRATIF	14
<i>ADMINISTRATIVE AREA</i>	14
2.1.1 Jumlah Desa ¹ /Kelurahan Menurut Kecamatan di Kabupaten Maluku Tenggara, 2015–2019	14
<i>Number of Villages¹/Kelurahan by Subdistrict in Maluku Tenggara Regency, 2015–2019</i>	14
2.2 DEWAN PERWAKILAN RAKYAT DAERAH	
<i>REGIONAL HOUSE OF REPRESENTATIVE</i>	
2.2.1 Jumlah Anggota Dewan Perwakilan Rakyat Daerah Menurut Partai Politik dan Jenis Kelamin di Kabupaten Maluku Tenggara, 2019	23
<i>Number of Regional House of Representatives's Members by Political Parties and Sex in Maluku Tenggara Regency, 2019</i>	23
2.3 SUMBER DAYA MANUSIA.....	15
<i>HUMAN RESOURCES</i>	15

2.3.1	Jumlah Pegawai Negeri Sipil Menurut Jabatan dan Jenis Kelamin di Kabupaten Maluku Tenggara, Desember 2018 dan Desember 2019	15
	<i>Number of Civil Servants by Occupation and Sex in Maluku Tenggara Regency, December 2018 and December 2019</i>	<i>15</i>
2.3.2	Jumlah Pegawai Negeri Sipil Menurut Tingkat Pendidikan dan Jenis Kelamin di Kabupaten Maluku Tenggara, Desember 2018 dan Desember 2019	17
	<i>Number of Civil Servants by Educational Level and Sex in Maluku Tenggara Regency, December 2018 and December 2019</i>	<i>17</i>
2.3.3	Jumlah Pegawai Negeri Sipil Menurut Tingkat Kepangkatan dan Jenis Kelamin di Kabupaten Maluku Tenggara, Desember 2018 dan Desember 2019	19
	<i>Number of Civil Servants by Hierarchy and Sex in Maluku Tenggara Regency, December 2018 and December 2019</i>	<i>19</i>
2.4	KEUANGAN PEMERINTAH	30
	GOVERNMENT FINANCE	30
2.4.1	Realisasi Pendapatan Pemerintah Kabupaten Maluku Tenggara Menurut Jenis Pendapatan (ribu rupiah), 2016–2019	30
	<i>Actual Maluku Tenggara Regency Government Revenues by Kind of Revenues (thousand rupiahs), 2016–2019.....</i>	<i>30</i>
2.4.2	Realisasi Belanja Pemerintah Kabupaten Maluku Tenggara Menurut Jenis Belanja (ribu rupiah), 2016–2019	32
	<i>Actual Maluku Tenggara Regency Government Expenditures by Kind of Expenditures (thousand rupiahs), 2016–2019.....</i>	<i>32</i>
3.	PENDUDUK DAN KETENAGAKERJAAN/POPULATION AND EMPLOYMENT	21
3.1	PENDUDUK.....	21
	POPULATION	21
3.1.1	Penduduk, Laju Pertumbuhan Penduduk per Tahun, Distribusi Persentase Penduduk, Kepadatan Penduduk, Rasio Jenis Kelamin Penduduk Menurut Kecamatan di Kabupaten Maluku Tenggara, 2019	26
	<i>Population, Annual Population Growth Rate, Percentage Distribution</i>	

	<i>of Population, Population Density, and Population Sex Ratio by Subdistrict in Maluku Tenggara Regency, 2019.....</i>	26
3.2	KETENAGAKERJAAN	45
	EMPLOYMENT	45
3.2.1	Jumlah Penduduk Berumur 15 Tahun Keatas Menurut Jenis Kegiatan Selama Seminggu yang Lalu dan Jenis Kelamin di Kabupaten Maluku Tenggara, 2019	45
	<i>Population Aged 15 Years and Over by Type of Activity During The Previous Week and Sex in Maluku Tenggara Regency, 2019.....</i>	45
3.2.2	Penduduk Berumur 15 Tahun ke Atas Menurut Pendidikan Tertinggi yang Ditamatkan dan Jenis Kegiatan Selama Seminggu yang Lalu di Kabupaten Maluku Tenggara, 2019	46
	<i>Population 15 Years of Age and Over by Educational Attainment and Type of Activity During the Previous Week in Maluku Tenggara Regency, 2019.</i>	46
3.2.3	Penduduk Berumur 15 Tahun Ke Atas yang Bekerja Selama Seminggu yang Lalu Menurut Status Pekerjaan Utama dan Jenis Kelamin di Kabupaten Maluku Tenggara, 2019	48
	<i>Population 15 Years of Age and Over who Worked During The Previous Week by Main Employment Status and Sex in Maluku Tenggara Regency, 2019.....</i>	48
4.	SOSIAL DAN KESEJAHTERAAN RAKYAT/SOCIAL AND WELFARE	29
4.1	PENDIDIKAN	37
	EDUCATION	37
4.1.1	Jumlah Sekolah, Guru, dan Murid Taman Kanak-Kanak (TK) di Bawah Kementerian Pendidikan dan Kebudayaan Menurut Kecamatan di Kabupaten Maluku Tenggara, 2018/2019 dan 2019/2020.....	37
	<i>Number of Schools, Teachers, and Pupils in Kindergarten Under The Ministry of Education and Culture by Subdistrict in Maluku Tenggara Regency, 2018/2019 and 2019/2020.....</i>	37
4.1.2	Jumlah Sekolah, Guru, dan Murid Raudatul Athfal (RA) di Bawah Kementerian Agama Menurut Kecamatan di Kabupaten Maluku Tenggara, 2018/2019 dan 2019/2020.....	40

	<i>Number of Schools, Teachers, and Pupils in Raudatul Athfal (RA) Under The Ministry of Religious Affairs by Subdistrict in Maluku Tenggara Regency, 2018/2019 and 2019/2020</i>	40
4.1.3	Jumlah Sekolah, Guru, dan Murid Sekolah Dasar (SD) di Bawah Kementerian Pendidikan dan Kebudayaan Menurut Kecamatan di Kabupaten Maluku Tenggara, 2018/2019 dan 2019/2020	41
	<i>Number of Schools, Teachers, and Pupils in Primary Schools Under The Ministry of Education and Culture by Subdistrict in Maluku Tenggara Regency, 2018/2019 and 2019/2020</i>	41
4.1.4	Jumlah Sekolah, Guru, dan Murid Madrasah Ibtidaiyah (MI) di Bawah Kementerian Agama Menurut Kecamatan Menurut Kecamatan di Kabupaten Maluku Tenggara, 2018/2019 dan 2019/2020.....	44
	<i>Number of Schools, Teachers, and Pupils in Madrasah Ibtidaiyah (MI) Under The Ministry of Religious Affairs by Subdistrict in Maluku Tenggara Regency, 2018/2019 and 2019/2020</i>	44
4.1.5	Jumlah Sekolah, Guru, dan Murid Sekolah Menengah Pertama (SMP) di Bawah Kementerian Pendidikan dan Kebudayaan Menurut Kecamatan di Kabupaten Maluku Tenggara, 2018/2019 dan 2019/2020.....	47
	<i>Number of Schools, Teachers, and Pupils in Junior High Schools Under The Ministry of Education and Culture by Subdistrict in Maluku Tenggara Regency, 2018/2019 and 2019/2020</i>	47
4.1.6	Jumlah Sekolah, Guru, dan Murid Madrasah Tsanawiyah (MTs) di Bawah Kementerian Agama Menurut Kecamatan di Kabupaten Maluku Tenggara, 2018/2019 dan 2019/2020.....	50
	<i>Number of Schools, Teachers, and Pupils in Madrasah Tsanawiyah (MTs) Under The Ministry of Religious Affairs by Subdistrict in Maluku Tenggara Regency, 2018/2019 and 2019/2020</i>	50
4.1.7	Jumlah Sekolah, Guru, dan Murid Sekolah Menengah Atas (SMA) di Bawah Kementerian Pendidikan dan Kebudayaan Menurut Kecamatan di Kabupaten Maluku Tenggara, 2018/2019 dan 2019/2020.....	53
	<i>Number of Schools, Teachers, and Pupils in Senior High Schools Under The Ministry of Education and Culture by Subdistrict in Maluku Tenggara Regency, 2018/2019 and 2019/2020</i>	53

4.1.8	Jumlah Sekolah, Guru, dan Murid Sekolah Menengah Kejuruan (SMK) di Bawah Kementerian Pendidikan dan Kebudayaan Menurut Kecamatan di Kabupaten Maluku Tenggara, 2018/2019 dan 2019/2020.....	56
	<i>Number of Schools, Teachers, and Pupils in Vocational High Schools Under The Ministry of Education and Culture by Subdistrict in Maluku Tenggara Regency, 2018/2019 and 2019/2020</i>	56
4.1.9	Jumlah Sekolah, Guru, dan Murid Madrasah Aliyah (MA) di Bawah Kementerian Agama Menurut Kecamatan di Kabupaten Maluku Tenggara, 2018/2019 dan 2019/2020.....	59
	<i>Number of Schools, Teachers, and Pupils in Madrasah Aliyah (MA) Under the Ministry of Religious Af-fairs by Subdistrict in Maluku Tenggara Regency, 2018/2019 and 2019/2020</i>	59
4.1.10	Jumlah Desa ¹ /Kelurahan yang Memiliki Fasilitas Sekolah Menurut Kecamatan dan Tingkat Pendidikan di Kabupaten Maluku Tenggara, 2014–2019.....	62
	<i>Number of Villages¹ Having Educational Facilities by Subdistrict and Educational Level in Maluku Tenggara Regency, 2014–2019</i>	62
4.1.11	Angka Partisipasi Murni (APM) dan Angka Partisipasi Kasar (APK) Menurut Jenjang Pendidikan di Kabupaten Maluku Tenggara, 2018 dan 2019.....	80
	<i>Net Participation Rates and Gross Participation Rates by Educational Level in Maluku Tenggara Regency, 2018 and 2019.....</i>	80
4.1.12	Persentase Penduduk Berumur 15 Tahun ke Atas yang Melek Huruf Menurut Kelompok Umur di Kabupaten Maluku Tenggara, 2018 dan 2019.....	81
	<i>Percentage of Literate People Aged 15 Years and Over by Age Group in Maluku Tenggara Regency, 2018 and 2019.....</i>	81
4.2	KESEHATAN	67
	HEALTH.....	67
4.2.1	Jumlah Desa ¹ /Kelurahan Yang Memiliki Sarana Kesehatan Menurut Kecamatan di Kabupaten Maluku Tenggara, 2011–2018.....	67
	<i>Number of Villages¹ Having Health Facilities by Subdistrict in Maluku Tenggara Regency, 2014–2019.....</i>	67
4.3	AGAMA DAN SOSIAL LAINNYA	73
	RELIGION AND OTHER SOCIAL AFFAIRS.....	73

	Halaman Page
4.3.1 Jumlah Penduduk Menurut Kecamatan dan Agama yang Dianut di Kabupaten Maluku Tenggara, 2019	89
<i>Population by Subdistrict and Religion in Maluku Tenggara Regency, 2019</i>	88
4.3.2 Jumlah Tempat Peribadatan Menurut Kecamatan di Kabupaten Maluku Tenggara, 2019	89
<i>Number of Places of Worship by Subdistrict in Maluku Tenggara Regency, 2019</i>	89
4.3.3 Jumlah Desa ¹ /Kelurahan yang Mengalami Bencana Alam ² Menurut Kecamatan di Kabupaten Maluku Tenggara, 2011–2018.....	73
<i>Number of Villages¹ that Had Natural Disaster² by Subdistrict in Maluku Tenggara Regency, 2011–2018</i>	73
4.4 KEMISKINAN	80
<i>POVERTY</i>.....	80
4.4.1 Garis Kemiskinan, Jumlah, dan Persentase Penduduk Miskin di Kabupaten Maluku Tenggara, 2012–2019.....	80
<i>Poverty Line, Number, and Percentage of Poor People in Maluku Tenggara Regency, 2012–2019</i>	80
4.4.2 Indeks Kedalaman Kemiskinan dan Indeks Keparahan Kemiskinan di Kabupaten Maluku Tenggara, 2012–2019.....	81
<i>Poverty Gap Index and Poverty Severity Index in Maluku Tenggara Regency, 2012–2019</i>	81
5. PERTANIAN, KEHUTANAN, PETERNAKAN, DAN PERIKANAN/ AGRICULTURE, FORESTRY, LIVESTOCK, AND FISHERY	77
5.1 HORTIKULTURA	84
<i>HORTICULTURE</i>.....	84
5.1.1 Luas Panen Tanaman Sayuran Menurut Kecamatan dan Jenis Tanaman di Kabupaten Maluku Tenggara (ha), 2018 dan 2019	84
<i>Harvested Area of Vegetables by Subdistrict and Kind of Plant in Maluku Tenggara Regency (ha), 2018 and 2019</i>	84
5.1.2 Produksi Tanaman Sayuran Menurut Kecamatan dan Jenis Tanaman di Kabupaten Maluku Tenggara (kuintal), 2018 dan 2019..	87
<i>Production of Vegetables by Subdistrict and Kind of Plant in Maluku Tenggara Regency (quintal), 2018 and 2019</i>	87

5.1.3	Luas Panen Tanaman Sayuran dan Buah–Buahan Semusim Menurut Jenis Tanaman di Kabupaten Maluku Tenggara (ha), 2016–2019.....	90
	<i>Harvested Area of Seasonal Vegetables and Fruits by Kind of Plant in Maluku Tenggara Regency (ha), 2016–2019.....</i>	<i>90</i>
5.1.4	Produksi Tanaman Sayuran dan Buah–Buahan Semusim Menurut Jenis Tanaman di Kabupaten Maluku Tenggara (kuintal), 2016–2019.....	92
	<i>Production of Seasonal Vegetables and Fruits by Kind of Plant in Maluku Tenggara Regency (quintal), 2016–2019.....</i>	<i>92</i>
5.1.5	Luas Panen Tanaman Biofarmaka Menurut Kecamatan dan Jenis Tanaman di Kabupaten Maluku Tenggara (m ²), 2018 dan 2019.....	94
	<i>Harvested Area of Medicinal Plants by Subdistrict and Kind of Plant in Maluku Tenggara Regency (m²), 2018 and 2019.....</i>	<i>94</i>
5.1.6	Produksi Tanaman Biofarmaka Menurut Kecamatan dan Jenis Tanaman di Kabupaten Maluku Tenggara (kg), 2018 dan 2019.....	96
	<i>Production of Medicinal Plants by Subdistrict and Kind of Plant in Maluku Tenggara Regency (kg), 2018 and 2019.....</i>	<i>96</i>
5.1.7	Luas Panen Tanaman Biofarmaka Menurut Jenis Tanaman di Kabupaten Maluku Tenggara (m ²), 2016–2019.....	98
	<i>Harvested Area of Medicinal Plants by Kind of Plant in Maluku Tenggara Regency (m²), 2016–2019.....</i>	<i>98</i>
5.1.8	Produksi Tanaman Biofarmaka Menurut Jenis Tanaman di Kabupaten Maluku Tenggara (kg), 2016–2019.....	99
	<i>Production of Medicinal Plants by Kind of Plant in Maluku Tenggara Regency (kg), 2016–2019.....</i>	<i>99</i>
5.1.9	Luas Panen Tanaman Hias Menurut Kecamatan dan Jenis Tanaman di Kabupaten Maluku Tenggara (m ²), 2018 dan 2019.....	100
	<i>Harvested Area of Ornamental Plants by Subdistrict and Kind of Plant in Maluku Tenggara Regency (m²), 2018 and 2019.....</i>	<i>100</i>
5.1.10	Produksi Tanaman Hias Menurut Kecamatan dan Jenis Tanaman di Kabupaten Maluku Tenggara (tangkai), 2018 dan 2019.....	102
	<i>Production of Ornamental Plants by Subdistrict and Kind of Plant in Maluku Tenggara Regency (stalks), 2018 and 2019.....</i>	<i>102</i>
5.1.11	Luas Panen Tanaman Hias Menurut Jenis Tanaman di Kabupaten Maluku Tenggara (m ²), 2018 dan 2019.....	104
	<i>Harvested Area of Ornamental Plants by Kind of Plant in Maluku Tenggara</i>	

	Halaman Page
<i>Regency (m²), 2018 dan 2019</i>	104
5.1.12 Produksi Tanaman Hias Menurut Jenis Tanaman di Kabupaten Maluku Tenggara (tangkai), 2016–2019	105
<i>Production of Ornamental Plants by Kind of Plant in Maluku Tenggara Regency (stalks), 2016–2019</i>	105
5.1.13 Produksi Buah-buahan Menurut Jenis Tanaman dan Kecamatan di Kabupaten Maluku Tenggara (kuintal), 2018 dan 2019	106
<i>Production of Fruits by Kind of Plant and Subdistrict in Maluku Tenggara Regency in Maluku Tenggara Regency (quintal), 2018 and 2019</i>	106
5.1.14 Produksi Buah–Buahan dan Sayuran Tahunan Menurut Jenis Tanaman di Kabupaten Maluku Tenggara (kuintal), 2016–2019	109
<i>Production of Annual Fruits and Vegetables by Kind of Plant in Maluku Tenggara Regency (quintal), 2016–2019</i>	109
5.2 PERKEBUNAN	111
ESTATE CROPS	111
5.2.1 Luas Areal Tanaman Perkebunan Menurut Kecamatan dan Jenis Tanaman di Kabupaten Maluku Tenggara (ribu ha), 2018 dan 2019 .	111
<i>Planted Area of Estate Crops by Subdistrict and Type of Crops in Maluku Tenggara Regency (thousand ha), 2018 and 2019</i>	111
5.2.2 Produksi Perkebunan Menurut Kecamatan dan Jenis Tanaman di Kabupaten Maluku Tenggara (ribu ton), 2018 dan 2019.....	115
<i>Production of Estate by Subdistrict and Type of Crops in Maluku Tenggara Regency (thousand tons), 2018 and 2019</i>	115
6. INDUSTRI, PERTAMBANGAN, DAN ENERGI/INDUSTRY, MINING, AND ENERGY	142
6.1 Daya Terpasang, Produksi, dan Distribusi Listrik PT. PLN (Persero) pada Cabang/Ranting PLN Menurut Kecamatan di Kabupaten Maluku Tenggara, 2019	142
<i>Installed Electricity Power, Production, and Distribution of PT. PLN (Persero) at PLN Branch by Subdistrict in Maluku Tenggara Regency, 2019</i>	142
6.2 Jumlah Pelanggan Listrik Menurut Kecamatan di Kabupaten Maluku Tenggara, 2015–2019	143
<i>Number of Electricity Customers by Subdistrict in Maluku Tenggara Regency,</i>	

	Halaman Page
2015–2019	143
6.3 Jumlah Pelanggan dan Air yang Disalurkan Menurut Kecamatan di Kabupaten Maluku Tenggara, 2019	144
<i>Number of Customers and Distributed Water by Subdistrict in Maluku Tenggara Regency, 2019.....</i>	<i>144</i>
7. PARIWISATA/TOURISM	
7.1 Jumlah Rumah Makan/Restoran Menurut Kecamatan di Kabupaten Maluku Tenggara, 2016–2019	152
<i>Number of Restaurants by Subdistrict in Maluku Tenggara Regency, 2016–2019.....</i>	<i>152</i>
8. TRANSPORTASI DAN KOMUNIKASI/TRANSPORTATION AND COMMUNICATION	160
8.1 TRANSPORTASI.....	160
TRANSPORTATION	160
8.1.1 Panjang Jalan Menurut Tingkat Kewenangan Pemerintahan di Kabupaten Maluku Tenggara (km), 2017–2019	160
<i>Length of Roads by Level of Government Authority in Maluku Tenggara Regency (km), 2017–2019.....</i>	<i>160</i>
8.1.2 Panjang Jalan Menurut Jenis Permukaan Jalan di Kabupaten Maluku Tenggara (km), 2017–2019.....	161
<i>Length of Roads by Type of Road Surface in in Maluku Tenggara Regency (km), 2017–2019.....</i>	<i>161</i>
8.1.3 Panjang Jalan Menurut Kondisi Jalan di Kabupaten Maluku Tenggara (km), 2017–2019.....	162
<i>Length of Roads by Condition of Roads in in Maluku Tenggara Regency (km), 2017–2019.....</i>	<i>162</i>
8.2 KOMUNIKASI.....	163
COMMUNICATION	163
8.2.1 Jumlah Kantor Pos Pembantu Menurut Kecamatan di Kabupaten Maluku Tenggara, 2016–2019	163
<i>Number of Post Offices Subsidiaries by Subdistrict in Maluku Tenggara Regency, 2016–2019.....</i>	<i>163</i>

9.	PERBANKAN, KOPERASI, DAN HARGA-HARGA/BANKING, COOPERATIVE, AND PRICES	172
9.1	Jumlah Koperasi Aktif Menurut Kecamatan di Kabupaten Maluku Tenggara, 2016–2019	172
	<i>Number of Active Cooperative by Subdistrict in Maluku Tenggara Regency, 2016–2019</i>	<i>172</i>
9.2	Jumlah Koperasi Menurut Jenis Koperasi dan Kecamatan di Kabupaten Maluku Tenggara, 2019.....	173
	<i>Number of Cooperative by Kind of Cooperative and Subdistrict in Maluku Tenggara Regency, 2019.....</i>	<i>173</i>
10.	PENGELUARAN PENDUDUK/POPULATION EXPENDITURE	182
10.1	Rata-rata Pengeluaran per Kapita Sebulan Menurut Kelompok Komoditas (rupiah) di di Kabupaten Maluku Tenggara, 2018 dan 2019	182
	<i>Monthly Average Expenditure per Capita by Commodity Group (rupiahs) in Maluku Tenggara Regency, 2018 and 2019.....</i>	<i>182</i>
10.2	Persentase Pengeluaran per Kapita Sebulan Menurut Kelompok Komoditas di Kabupaten Maluku Tenggara, 2018 dan 2019	183
	<i>Percentage of Monthly Expenditure per Capita by Commodity Group in Maluku Tenggara Regency, 2018 and 2019.....</i>	<i>183</i>
10.3	Persentase Penduduk Menurut Golongan Pengeluaran Per Kapita Sebulan di Kabupaten Maluku Tenggara, 2018 dan 2019	184
	<i>Percentage of Population by Per Capita Spending Group a Month in Maluku Tenggara Regency, 2018 and 2019.....</i>	<i>184</i>
11.	PERDAGANGAN/TRADE	192
11.1	Jumlah Sarana Perdagangan Menurut Jenisnya di Kabupaten Maluku Tenggara, 2016–2019	192
	<i>Number of Trading Facilities by Type of Facility in Maluku Tenggara Regency, 2016–2019</i>	<i>192</i>
12.	SISTEM NERACA REGIONAL/SYSTEM OF REGIONAL ACCOUNTS	119

12.1	Produk Domestik Regional Bruto Atas Dasar Harga Berlaku Menurut Lapangan Usaha di Kabupaten Maluku Tenggara (miliar rupiah), 2015–2019	129
	<i>Gross Regional Domestic Product at Current Market Prices by Industry in Maluku Tenggara Regency (billion rupiahs), 2015–2019.....</i>	129
12.2	Produk Domestik Regional Bruto Atas Dasar Harga Konstan 2010 Menurut Lapangan Usaha di Kabupaten Maluku Tenggara (miliar rupiah), 2015–2019	131
	<i>Gross Regional Domestic Product at 2010 Constant Market Prices by Industry in Maluku Tenggara Regency (billion rupiahs), 2015–2019.....</i>	131
12.3	Distribusi Persentase Produk Domestik Regional Bruto Atas Dasar Harga Berlaku Menurut Lapangan Usaha di Kabupaten Maluku Tenggara, 2015–2019	133
	<i>Percentage Distribution of Gross Regional Domestic Product at Current Market Prices by Industry in Maluku Tenggara Regency, 2015–2019.....</i>	133
12.4	Laju Pertumbuhan Produk Domestik Regional Bruto Atas Dasar Harga Konstan 2010 Menurut Lapangan Usaha di Kabupaten Maluku Tenggara (persen), 2015–2019	135
	<i>Growth Rate of Gross Regional Domestic Product at 2010 Constant Market Prices by Industry in Maluku Tenggara Regency (percent), 2015–2019.....</i>	135
12.5	Produk Domestik Regional Bruto Atas Dasar Harga Berlaku Menurut Jenis Pengeluaran di Kabupaten Maluku Tenggara (miliar rupiah), 2015–2019	208
	<i>Gross Regional Domestic Product at Current Market Prices by Type of Expenditure in Maluku Tenggara Regency (billion rupiahs), 2015–2019.....</i>	208
12.6	Produk Domestik Regional Bruto Atas Dasar Harga Konstan 2010 Menurut Jenis Pengeluaran di Kabupaten Maluku Tenggara (miliar rupiah), 2015–2019	209
	<i>Gross Regional Domestic Product at 2010 Constant Market Prices by Type of Expenditure in Maluku Tenggara Regency (billion rupiahs), 2015–2019.....</i>	209

13. PERBANDINGAN ANTAR KABUPATEN/KOTA/ REGENCY/MUNICIPAL

	COMPARISON	218
13.1	Jumlah Penduduk Menurut Kabupaten/Kota di Provinsi Maluku (ribu), 2015–2019..... <i>Population by Regency/Municipality in XXX Province (thousand), 2015– 2019.....</i>	218 218
13.2	Laju Pertumbuhan Produk Domestik Regional Bruto Atas Dasar Harga Konstan 2010 Menurut Kabupaten/Kota di Provinsi Maluku (persen), 2015–2019..... <i>Rate of Growth of Gross Regional Domestic Products at Constant 2010 Prices by Regency/Municipality in XXX Province (percent), 2015–2019</i>	219 219
13.3	Jumlah Penduduk Miskin Menurut Kabupaten/Kota di Provinsi Maluku (ribu), 2015–2019..... <i>Number of Poor Population by Regency/Municipality in XXX Province (thousand), 2015–2019.....</i>	220 220
13.4	Indeks Pembangunan Manusia Menurut Kabupaten/Kota di Provinsi Maluku, 2015–2019..... <i>Human Development Index by Regency/Municipality in XXX Province, 2015–2019</i>	221 221

DAFTAR GAMBAR/LIST OF FIGURES

	Halaman Page
1.1 Luas Daerah menurut Kecamatan di Kabupaten Maluku Tenggara (%), 2019	5
<i>Area of Subdistrict in Maluku Tenggara Regency (%) , 2019.....</i>	5
2.1 Jumlah Pegawai Negeri Sipil Menurut Jenis Kelamin, Desember 2018 dan Desember 2019.....	13
<i>Number of Civil Servants by Sex, December 2018 and December 2019 .</i>	13
3.1 Piramida Penduduk Kabupaten Maluku Tenggara, 2019.....	25
<i>Population Pyramid of Maluku Tenggara Regency, 2019.....</i>	25
4.1 Indeks Pembangunan Manusia Kabupaten Maluku Tenggara, 2019	36
<i>Human Development Index of Maluku Tenggara Regency, 2019.....</i>	36
5.1 Produksi Tanaman Sayuran Menurut Jenis Tanaman di Kabupaten Maluku Tenggara (kuintal), 2018 dan 2019	83
<i>Production of Vegetables by Kind of Plant in Maluku Tenggara Regency (quintal), 2018 and 2019</i>	83
6.1 Luas Daerah menurut Kecamatan di Kabupaten Maluku Tenggara (%), 2019	5
<i>Area of Subdistrict in Maluku Tenggara Regency (%) , 2019.....</i>	5
7.1 Luas Daerah menurut Kecamatan di Kabupaten Maluku Tenggara (%), 2019	5
<i>Area of Subdistrict in Maluku Tenggara Regency (%) , 2019.....</i>	5
8.1 Luas Daerah menurut Kecamatan di Kabupaten Maluku Tenggara (%), 2019	5
<i>Area of Subdistrict in Maluku Tenggara Regency (%) , 2019.....</i>	5
9.1 Luas Daerah menurut Kecamatan di Kabupaten Maluku Tenggara (%), 2019	5
<i>Area of Subdistrict in Maluku Tenggara Regency (%) , 2019.....</i>	5
10.1 Luas Daerah menurut Kecamatan di Kabupaten Maluku Tenggara (%), 2019	5
<i>Area of Subdistrict in Maluku Tenggara Regency (%) , 2019.....</i>	5
11.1 Luas Daerah menurut Kecamatan di Kabupaten Maluku Tenggara (%),	

	2019.....	5
	<i>Area of Subdistrict in Maluku Tenggara Regency (%)</i> , 2019.....	5
12.1	Laju Pertumbuhan Produk Domestik Regional Bruto Atas Dasar Harga Konstan 2010 (persen), 2013–2019.....	128
	<i>Growth Rate of Gross Regional Domestic Product at 2010 Constant Market Prices (percent)</i> , 2013–2019.....	128
13.1	Luas Daerah menurut Kecamatan di Kabupaten Maluku Tenggara (%), 2019.....	5
	<i>Area of Subdistrict in Maluku Tenggara Regency (%)</i> , 2019.....	5

PENJELASAN UMUM/EXPLANATORY NOTES

Tanda-tanda, satuan-satuan, dan lain-lainnya yang digunakan dalam publikasi ini adalah sebagai berikut:

Symbols, measurement units, and acronyms which are used in this publication, are as follows:

1. TANDA-TANDA/SYMBOLS

Data tidak tersedia/ <i>Data not available</i>	: ...
Tidak ada atau nol / <i>Null or zero</i>	: -
Data dapat diabaikan/ <i>Data negligible</i>	: 0
Tanda decimal/ <i>Decimal point</i>	: ,
Data tidak dapat ditampilkan/ <i>Not applicable</i>	: NA
Angka estimasi/ <i>Estimated figures</i>	: e
Angka diperbaiki/ <i>Revised figures</i>	: r
Angka sementara/ <i>Preliminary figures</i>	: x
Angka sangat sementara/ <i>Very preliminary figures</i>	: xx
Angka sangat sangat sementara/ <i>Very very preliminary figures</i>	: xxx

2. SATUAN/UNITS

barel/ <i>barrel</i>	: 158,99 liter/ <i>litres</i> = 1/6,2898 m ³
hektar (ha)/ <i>hectare (ha)</i>	: 10 000 m ²
kilometer (km)/ <i>kilometres (km)</i>	: 1 000 meter/ <i>meters (m)</i>
knot/ <i>knot</i>	: 1,8523 km/jam (<i>km/hour</i>)
kuintal/ <i>quintal</i>	: 100 kg
KWh	: 1 000 Watt <i>hour</i>
MWh	: 1 000 KWh
liter (untuk beras)/ <i>litre (for rice)</i>	: 0,80 kg
MMSCF	: 1/35,3 m ³
metrik ton (m.ton)/ <i>metric ton (m. ton)</i>	: 0,98421 long ton = 1 000 kg
ons/ <i>ounce</i>	: 28,31 gram/ <i>grams</i>
ton	: 1 000 kg

Satuan lain: buah, dus, butir, helai/lembar, kaleng, batang, pulsa, ton kilometer (ton-km), jam, menit, persen (%).

Other units: unit, pack, pieces, sheet, tin, pulse, ton-kilometres(ton-km), hour, minute, percent (%).

Perbedaan angka di belakang koma disebabkan oleh pembulatan angka.

The difference in decimal numbers is caused by rounding.

DAFTAR SINGKATAN/ LIST OF ABBREVIATIONS

SI	: Stasiun Iklim
SIMPK	: Stasiun Meteorologi Pertanian Khusus
t.t	: Tempat tidur
BCG	: Bacillus Calmette Guerin
DPT	: Difteri, Pertusis, Tetanus
TT	: Tetanus Toxoid
IOT	: Industri Obat Tradisional/ <i>Traditional Medicine Industry</i>
IKOT	: Industri Kecil Obat Tradisional/ <i>Traditional Medicine Small</i>
Alkes	: Alat kesehatan/ <i>Health Kits</i>
PKRT	: Perbekalan Kesehatan Rumah tangga/ <i>Household Health Logistics</i>
Kompl	: Komplemen/ <i>Complement</i>
IRTP	: Industri Pangan Produksi Rumah Tangga/ <i>Foods Home Industry</i>
PBF	: Pedagang Besar Farmasi/ <i>Pharmacy Whole-seller</i>
GFK	: Gudang Farmasi Kab/Kota/Regency/ <i>Municipality Pharmacy Warehouse</i>
RB	: Rumah Bersalin/ <i>Delivery House</i>
Pustu	: Puskesmas pembantu/ <i>Auxiliary Public Health Center</i>
BP	: Balai Pengobatan/ <i>Polyclinic</i>
TPS	: Tempat Pembuangan Sementara / <i>landfill</i>
Jamkesmas	: Jaminan kesehatan masyarakat miskin/ <i>Poor public health insurance</i>
PJKMU	: Program Jaminan Kesehatan Masyarakat Umum
SIUP	: Surat Ijin Usaha Perdagangan/ <i>Trading Permission Letter</i>
TDP	: Tanda Daftar Perusahaan/ <i>Company Registration Identity</i>
API	: Angka Pengenal Importir/ <i>Importer's Identity Number</i>

Statistik Kunci, 2017–2019 Key Statistics, 2017–2019

Rincian/Description	Satuan/Unit	2017	2018	2019
(1)	(2)	(5)	(6)	(7)
SOSIAL/SOCIAL				
Penduduk ¹ /Population ¹	ribu/thousand	99,284	99,591	99,790
Laju Pertumbuhan Penduduk ¹ /Population Growth ¹	%	0,20	0,31	0,20
Angka Harapan Hidup ^{1-e} /Life Expectancy Rate ¹	tahun/years	64,61	64,77	64,95
Angka Melek Huruf Usia 15+/Literacy Rate Aged 15+	%	99,32	99,15	99,00
Tingkat Partisipasi Angkatan Kerja -TPAK ^{2,3} Labour Force Participation Rate-LFPR ^{2,3}	%	62,22	61,70	59,94
Tingkat Pengangguran Terbuka-TPT ² Unemployment Rate-UR ²	%	4,50	2,66	2,58
Penduduk Miskin ⁴ /Poor People ⁴	ribu/thousand	23,69	23,16	22,69
Persentase Penduduk Miskin ⁴ Percentage of Poor People ⁴	%	23,87	23,27	22,75
Indeks Pembangunan Manusia-IPM ⁵ Human Development Index ⁵	–	64,94	65,53	65,85
EKONOMI/ECONOMIC				
Produk Domestik Regional Bruto (PDRB) Harga Berlaku ⁶ Gross Regional Domestic Bruto (GRDP) at Current Price ⁶	miliar rupiah billion rupiahs	2 753,58	2 991,27 ^x	3 230,62 ^{xx}
Laju Pertumbuhan Ekonomi ⁸ /Economic Growth ⁷	%	5,91	5,96 ^x	5,85 ^{xx}
PDRB Per Kapita Harga Berlaku ^{6,8} Per Capita of GRDP at Current Price ^{6,8}	ribu rupiah thousand rupiahs	27 734,43	30 035,52 ^x	32 374,18 ^{xx}

Catatan/Notes: ¹ Hasil proyeksi penduduk Indonesia 2010–2035 (pertengahan tahun/Juni)/The result of Indonesia population projection 2010–2035 (mid year/June)

² Kondisi Agustus/Condition at August

³ Menggunakan penimbang hasil proyeksi penduduk tahun 2010–2035/Weighted by the 2010–2035 population projection

⁴ Kondisi Maret/Condition at March

⁵ Sejak tahun 2010, IPM dihitung dengan metode baru. Komponen IPM metode baru adalah angka harapan hidup saat lahir, harapan lama sekolah, rata-rata lama sekolah, dan pengeluaran per kapita/Since 2010, HDI was calculated using new method. New HDI component are life expectancy at birth, expected years of schooling, means years of schooling, and expenditure per capita

⁶ Mulai tahun 2010 mengadopsi System of National Account 2008 (SNA 2008)/Since 2010 is in line with System of National Account 2008 (SNA 2008)

⁷ Menggunakan tahun dasar 2010 (2010=100)/Using 2010 base year (2010=100)

⁸ Menggunakan proyeksi penduduk berdasarkan hasil SP2010/Using population projection based on SP2010

GEOGRAFI DAN IKLIM

GEOGRAPHY AND CLIMATE

LUAS WILAYAH

Total area **1.031,81** km²
sq.km

42,13 km²
sq.km

KECAMATAN DENGAN
LUAS TERKECIL

Subdistrict with the smallest area

167,09 km²
sq.km

KECAMATAN DENGAN
LUAS TERBESAR

Subdistrict with the largest area

Kei Besar
Utara Timur

Kei Besar
Selatan Barat

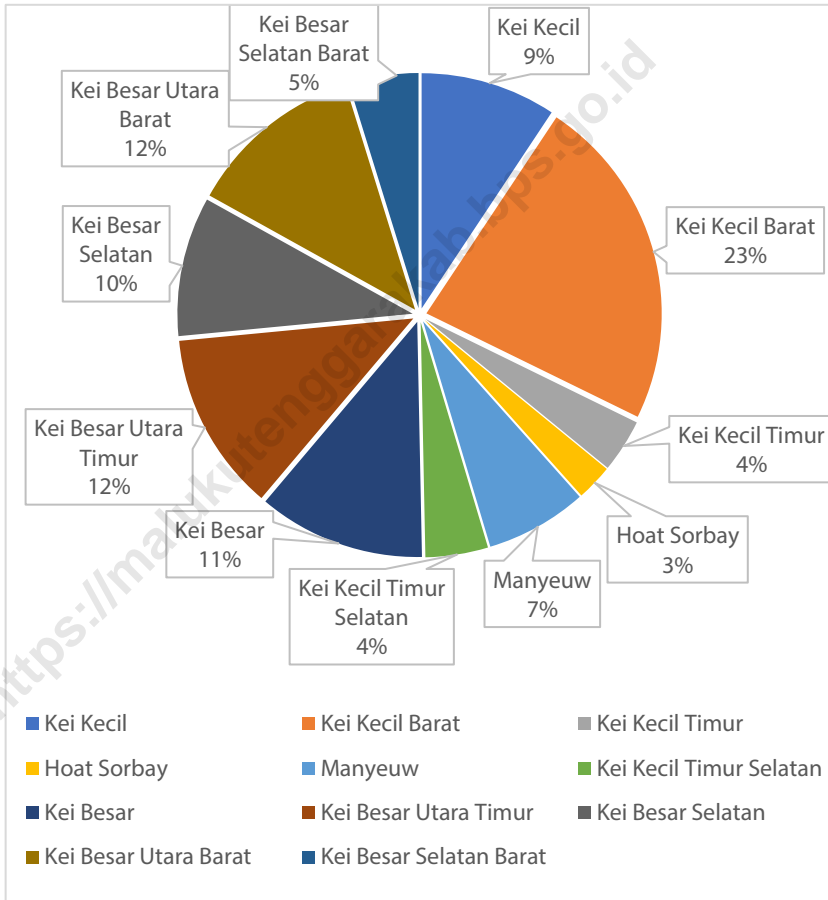
PENJELASAN TEKNIS**TECHNICAL NOTES**

1. Secara Astronomis, Kabupaten Maluku Tenggara terletak antara $5^{\circ} 12' 19,427''$ – $6^{\circ} 06' 18,275''$ Lintang Selatan dan $132^{\circ} 21' 39,082''$ – $133^{\circ} 15' 31,442''$ Bujur Timur.
 2. Berdasarkan posisi geografisnya, Kabupaten Maluku Tenggara memiliki batas-batas: Utara - Laut Banda; Selatan - Laut Arafura; Barat - Laut Arafura; Timur - Kota Tual dan Laut Banda.
 3. Kabupaten Maluku Tenggara memiliki 78 pulau dan terdiri dari 11 kecamatan, yaitu:
 - Kecamatan Kei Kecil
 - Kecamatan Kei Kecil Barat
 - Kecamatan Kei Kecil Timur
 - Kecamatan Hoat Sorbay
 - Kecamatan Manyeuw
 - Kecamatan Kei Kecil Timur Selatan
 - Kecamatan Kei Besar
 - Kecamatan Kei Besar Utara Timur
 - Kecamatan Kei Besar Selatan
 - Kecamatan Kei Besar Utara Barat
 - Kecamatan Kei Besar Selatan Barat
1. *Astronomically, Maluku Tenggara Regency is located between $5^{\circ} 12' 19,427''$ – $6^{\circ} 06' 18,275''$ South Latitudes and $132^{\circ} 21' 39,082''$ – $133^{\circ} 15' 31,442''$ East Longitudes.*
 2. *In terms of geographic position, Maluku Tenggara Regency has boundaries as follows: North - Banda Sea; South - Arafura Sea; West - Arafura Sea; East - Tual Municipality and Banda Sea.*
 3. *Maluku Tenggara Regency has 78 island and 11 subdistricts. These include:*
 - *Kei Kecil Subdistrict*
 - *Kei Kecil Barat Subdistrict*
 - *Kei Kecil Timur Subdistrict*
 - *Hoat Sorbay Subdistrict*
 - *Manyeuw Subdistrict*
 - *Kei Kecil Timur Selatan Subdistrict*
 - *Kei Besar Subdistrict*
 - *Kei Besar Utara Timur Subdistrict*
 - *Kei Besar Selatan Subdistrict*
 - *Kei Besar Utara Barat Subdistrict*
 - *Kei Besar Selatan Barat Subdistrict*

4. Secara Topografi Pulau Kei Kecil, berada pada ketinggian ± 100 dpl di atas permukaan laut. Beberapa bukit rendah di tengah dan utara mencapai 115 dpl. Sedangkan Pulau Kei Besar berbukit dan bergunung yang membujur sepanjang pulau dengan ketinggian rata-rata 500 - 800 dpl di atas permukaan laut dengan Gunung Dab sebagai puncak tertinggi. Dataran rendah merupakan jalur sempit sepanjang pantai.
4. *The Topography Kei Kecil Island, with height about ± 100 dpl above sea level. There are some lower hills in the middle and in northern above 115 dpl. Whereas, Kei Besar Island is hilly and mountainous which stretches along the island with average height of 500 – 800 dpl with Dab Mountain as the highest peak in that island. Low land plain cover a small part along the coast.*

Gambar 1.1
Figures

Luas Daerah menurut Kecamatan di Kabupaten Maluku Tenggara (%), 2019
Area of Subdistrict in Maluku Tenggara Regency (%), 2019



Sumber/Source : Badan Perencanaan Pembangunan Daerah Kabupaten Maluku Tenggara
Regional Development Planning Agency of Maluku Tenggara Regency

1.1 KEADAAN GEOGRAFI GEOGRAPHY CONDITION

Tabel 1.1.1 **Luas Daerah dan Jumlah Pulau Menurut Kecamatan di Kabupaten Maluku Tenggara, 2019**
Table 1.1.1 **Total Area and Number of Islands by Subdistrict in Maluku Tenggara Regency, 2019**

Kecamatan Subdistrict	Ibukota Kecamatan Capital of Subdistrict	Luas Total Area (km ² /sq.km)
(1)	(2)	(3)
Kei Kecil	Langgur	109,27
Kei Kecil Barat	Ohoira	95,76
Kei Kecil Timur	Rumat	68,26
Hoat Sorbay	Tetoat	82,28
Manyeuw	Rumahdian	61,93
Kei Kecil Timur Selatan	Danar Ternate	55,48
Kei Besar	Elat	112,97
Kei Besar Utara Timur	Hollat	167,09
Kei Besar Selatan	Weduar	78,83
Kei Besar Utara Barat	Uwet Reyaan	157,81
Kei Besar Selatan Barat	Rahangiar	42,13
Maluku Tenggara		1 031,81

Lanjutan Tabel/*Continued Table 1.1.1*

Kecamatan Subdistrict	Persentase terhadap Luas Kabupaten Percentage to Regency's Area	Jumlah Pulau Number of Islands
(1)	(4)	(5)
Kei Kecil	10,59	18
Kei Kecil Barat	9,28	17
Kei Kecil Timur	6,62	1
Hoat Sorbay	7,97	2
Manyeuw	6,00	12
Kei Kecil Timur Selatan	5,38	–
Kei Besar	10,95	7
Kei Besar Utara Timur	16,19	4
Kei Besar Selatan	7,64	8
Kei Besar Utara Barat	15,30	6
Kei Besar Selatan Barat	4,08	3
Maluku Tenggara	100,00	78

Sumber/*Source*: Badan Perencanaan Pembangunan Daerah Kabupaten Maluku Tenggara/*Regional Development Planning Agency of Maluku Tenggara Regency*

Tabel 1.1.2 **Tinggi Wilayah dan Jarak ke Ibukota Kabupaten Menurut Kecamatan di Kabupaten Maluku Tenggara, 2019**
Table 1.1.2 **Altitude and Distance to the Capital of Regency by Subdistrict in Maluku Tenggara Regency, 2019**

Kecamatan Subdistrict	Tinggi Wilayah (mdpl) Altitude (m a.s.l)	Jarak ke Ibukota Kabupaten (km) Distance to the Capital of Regency (km)
(1)	(2)	(3)
Kei Kecil	0-80	4,00
Kei Kecil Barat	0-80	23,00
Kei Kecil Timur	0-80	25,00
Hoat Sorbay	0-110	19,00
Manyeuw	0-90	17,00
Kei Kecil Timur Selatan	0-80	48,00
Kei Besar	0-750	30,00
Kei Besar Utara Timur	0-760	100,00
Kei Besar Selatan	0-600	39,00
Kei Besar Utara Barat	0-710	491,00
Kei Besar Selatan Barat	0-560	42,00
Maluku Tenggara		

Sumber/Source: Badan Perencanaan Pembangunan Daerah Kabupaten Maluku Tenggara/Regional Development Planning Agency of Maluku Tenggara Regency

Tabel
Table 1.1.3

Frekuensi Gempa Bumi menurut Bulan di Kabupaten Maluku Tenggara, 2019
Earthquakes Frequency by Month in Maluku Tenggara Regency, 2019

Kecamatan Subdistrict	Dirasakan Felt	Tidak Dirasakan Not Felt	Jumlah Total
(1)	(2)	(3)	(4)
Januari/January	–	–	–
Februari/February	–	–	–
Maret/March	–	–	–
April/April	–	1	1
Mei/May	–	–	–
Juni/June	–	–	–
Juli/July	–	–	–
Agustus/August	–	–	–
September/September	–	–	–
Oktober/October	–	–	–
November/November	–	–	–
Desember/December	–	1	1
Maluku Tenggara	–	2	2

Sumber/Source: Stasiun Geofisika Kelas I Ambon/Ambon Class I Geophysics Station

Tabel
Table 1.1.4**Frekuensi Gempa Bumi Berdasarkan Kekuatan menurut Bulan di Kabupaten Maluku Tenggara, 2019**
Earthquakes Frequency Based on Magnitude by Month in Maluku Tenggara Regency, 2019

Bulan Month	Kekuatan Magnitude						
	<3,0	3,0–3,9	4,0–4,9	5,0–5,9	6,0–6,9	7,0–7,9	≥8,0
(1)	(2)	(3)	(4)	(5)	(6)	(7)	(8)
Januari/January	–	–	–	–	–	–	–
Februari/February	–	–	–	–	–	–	–
Maret/March	–	–	–	–	–	–	–
April/April	–	–	1	–	–	–	–
Mei/May	–	–	–	–	–	–	–
Juni/June	–	–	–	–	–	–	–
Juli/July	–	–	–	–	–	–	–
Agustus/August	–	–	–	–	–	–	–
September/September	–	–	–	–	–	–	–
Oktober/October	–	–	–	–	–	–	–
November/November	–	–	–	–	–	–	–
Desember/December	–	1	–	–	–	–	–
Maluku Tenggara	–	1	1	–	–	–	–

Sumber/Source: Stasiun Geofisika Kelas I Ambon/Ambon Class I Geophysics Station

Tabel
Table 1.1.5

Frekuensi Gempa Bumi Berdasarkan Kedalaman menurut Bulan di Kabupaten Maluku Tenggara, 2019
Earthquakes Frequency Based on Depth by Month in Maluku Tenggara Regency, 2019

Bulan Month	Kedalaman Depth		
	Dangkal Shallow (<60 km)	Menengah Intermediate (60–300 km)	Dalam Deep (>300 km)
(1)	(2)	(3)	(4)
Januari/January	–	–	–
Februari/February	–	–	–
Maret/March	–	–	–
April/April	1	–	–
Mei/May	–	–	–
Juni/June	–	–	–
Juli/July	–	–	–
Agustus/August	–	–	–
September/September	–	–	–
Oktober/October	–	–	–
November/November	–	–	–
Desember/December	–	1	–
Maluku Tenggara	1	1	–

Sumber/Source: Stasiun Geofisika Kelas I Ambon/Ambon Class I Geophysics Station

Tabel
Table 1.1.6**Nama Sungai menurut Letaknya di Kabupaten Maluku Tenggara, 2019**
Names of River by Location in Maluku Tenggara Regency, 2019

Nama Sungai <i>Name of River</i>	Letak <i>Position</i>	Kecamatan <i>Subdistrict</i>
(1)	(2)	(3)
Evu	Evu	Hoat Sorbay
Semawi	Semawi	Kei Kecil timur
Uf	Uf	Kei Kecil Timur Selatan
Hollay	Hollay	Kei Besar Utara Timur
Watuvar	Watuvar	Kei Besar
Ur	Ur	Kei Besar Utara Timur
Weduar	Weduar	Kei Besar Selatan
Ad	Ad	Kei Besar Utara Barat
Wakol	Wakol	Kei Besar
Soin	Soin	Kei Besar Utara Timur
Hoko	Hoko	Kei Besar Utara Timur
Kilwair	Kilwair	Kei Besar Utara Timur
Warwut	Warwut	Hoat Sorbay

Sumber/Source: Badan Perencanaan Pembangunan Daerah Kabupaten Maluku Tenggara/*Regional Development Planning Agency of Maluku Tenggara Regency*

1.2 KEADAAN IKLIM CLIMATE CONDITION

Tabel 1.2.1 Pengamatan Unsur Iklim Menurut Bulan di Stasiun Meteorologi Dumatubun Langgur, 2019
Observation of Climate Elements by Months at Langgur Dumatubun Meteorological Station, 2019

Bulan Month	Suhu/Temperature (°C)			Kelembaban/Humidity (%)		
	Minimum	Rata-rata Average	Maksimum Maximum	Minimum	Rata-rata Average	Maksimum Maximum
(1)	(2)	(3)	(4)	(5)	(6)	(7)
Januari/January	23,9	26,6	30,0	...	91	...
Februari/February	23,7	26,9	30,8	...	88	...
Maret/March	23,7	26,8	30,9	...	89	...
April/April	24,3	27,5	30,7	...	86	...
Mei/May	23,8	26,7	30,4	...	88	...
Juni/June	23,8	26,0	29,0	...	87	...
Juli/July	23,3	25,6	28,8	...	79	...
Agustus/August	23,6	25,7	29,1	...	81	...
September/September	23,0	26,1	29,9	...	80	...
Oktober/October	23,5	27,2	32,2	...	83	...
November/November	23,3	27,7	32,8	...	82	...
Desember/December	23,0	27,5	32,2	...	87	...

Lanjutan Tabel/Continued Table 1.2.1

Bulan Month	Kecepatan Angin (m/det) Wind Velocity (m/sec)			Tekanan Udara/Atmospheric Pressure (mb)		
	Minimum	Rata-rata Average	Maksimum Maximum	Minimum	Rata-rata Average	Maksimum Maximum
(1)	(8)	(9)	(10)	(11)	(12)	(13)
Januari/January	...	1,6	17	...	1007,1	...
Februari/February	...	2,0	15	...	1009,4	...
Maret/March	...	1,5	14	...	1008,0	...
April/April	...	2,1	15	...	1007,6	...
Mei/May	...	2,0	18	...	1008,7	...
Juni/June	...	3,5	18	...	1009,0	...
Juli/July	...	5,4	17	...	1010,3	...
Agustus/August	...	6,0	15	...	1010,6	...
September/September	...	5,1	17	...	1009,7	...
Oktober/October	...	0,5	15	...	1009,0	...
November/November	...	2,4	12	...	1006,2	...
Desember/December	...	1,3	15	...	1007,3	...

Lanjutan Tabel/*Continued Table 1.2.1*

Bulan Month	Jumlah Curah Hujan Number of Precipitation (mm)	Jumlah Hari Hujan (hari) Number of Rainy Days (day)	Penyinaran Matahari Duration of Sunshine (%)
(1)	(14)	(15)	(16)
Januari/January	545,4	30	17
Februari/February	240,1	23	30
Maret/March	322,9	23	32
April/April	357,7	21	52
Mei/May	183,7	22	45
Juni/June	325,2	24	39
Juli/July	11,2	11	59
Agustus/August	8,3	10	58
September/September	8,4	8	47
Oktober/October	86,7	9	71
November/November	40,2	5	79
Desember/December	179,0	20	49

Sumber/Source: Stasiun Meteorologi Dumatubun Langgur/Langgur Dumatubun Meteorological Station

JUMLAH DESA
Number of villages **193**

PNS

Civil Servants

ESELON II

30

2nd Echelon

ESELON III

163

3rd Echelon

ESELON IV

481

4th Echelon

Kei Besar

37

**KECAMATAN DENGAN
DESA TERBANYAK**

Subdistrict with the most villages

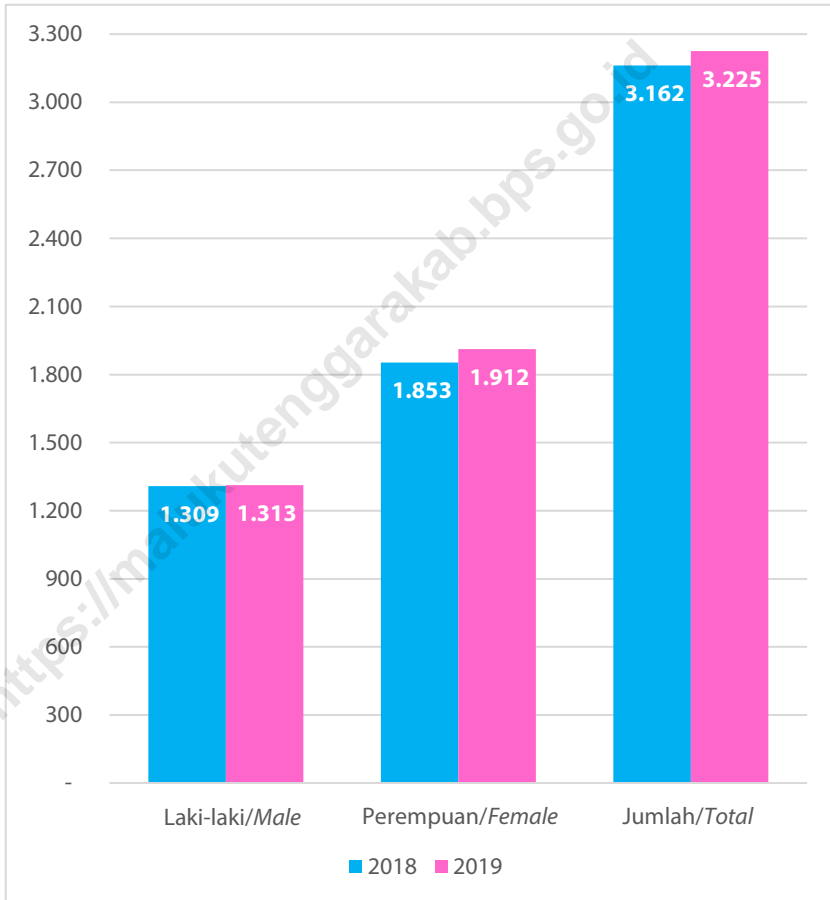
PENJELASAN TEKNIS**TECHNICAL NOTES**

- | | |
|---|--|
| <p>1. Berdasarkan Peraturan Menteri Dalam Negeri Republik Indonesia Nomor 18 Tahun 2014 Tentang Kode dan Data Wilayah Administrasi Pemerintah, Satuan Lingkungan Setempat yang awalnya dusun mengalami peningkatan menjadi desa.</p> | <p>1. <i>Based on the Regulation of the Minister of Home Affairs of the Republic of Indonesia Number 18/2014 Regarding the Code and Data of Government Administration Areas, the local environmental unit which was originally a hamlet has increased to become a village.</i></p> |
| <p>2. Ohoi adalah kesatuan masyarakat hukum adat yang bersifat geneologis teritorial, memiliki batas wilayah, berfungsi mengatur dan mengurus kepentingan masyarakat berdasarkan hak, asal usul dan adat istiadat setempat, menyelenggarakan tugas pemerintah, serta diakui dan dihormati dalam sistem Pemerintahan Negara Kesatuan Republik Indonesia dan berada di wilayah Kabupaten Maluku Tenggara.</p> | <p>2. <i>Ohoi is a territorial customary community unit that is territorial genealogical, has territorial boundaries, functions to regulate and manage community interests based on local rights, origins and customs, performs governmental duties, and is recognized and respected in the Government of the Unitary State of the Republic of Indonesia and is in the territory of Maluku Tenggara Regency.</i></p> |
| <p>3. Kedudukan ohoi setara dengan desa.</p> | <p>3. <i>Ohoi's position is equivalent to that of the village.</i></p> |
| <p>4. Aparatur Sipil Negara yang selanjutnya disingkat ASN adalah profesi bagi pegawai negeri sipil dan pegawai pemerintah dengan perjanjian kerja yang bekerja pada instansi pemerintah.</p> | <p>4. <i>State Civil Servicer, hereinafter referred to as ASN, is a profession for civil servants and government employees with work agreements that work for government agencies.</i></p> |

5. Pegawai Aparatur Sipil Negara yang selanjutnya disebut Pegawai ASN adalah pegawai negeri sipil dan pegawai pemerintah dengan perjanjian kerja yang diangkat oleh pejabat pembina kepegawaian dan disertai tugas dalam suatu jabatan pemerintahan atau disertai tugas negara lainnya dan digaji berdasarkan peraturan perundang-undangan.
 6. Pegawai Negeri Sipil yang selanjutnya disingkat PNS adalah warga negara Indonesia yang memenuhi syarat tertentu, diangkat sebagai Pegawai ASN secara tetap oleh pejabat pembina kepegawaian untuk menduduki jabatan pemerintahan.
5. *Civil Service Servant, hereinafter referred to as ASN, are civil servants and government employees with an employment agreement appointed by the civil servant development officer and entrusted with duties in a government position or assigned to other state duties and are paid based on statutory regulations.*
 6. *Civil Servants, hereinafter referred to as PNS, are Indonesian citizens who meet certain conditions, are appointed as ASN on a permanent basis by the staff development officer to occupy government positions.*

Gambar 2.1
Figures

**Jumlah Pegawai Negeri Sipil Menurut Jenis Kelamin,
Desember 2018 dan Desember 2019**
**Number of Civil Servants by Sex, December 2018 and
December 2019**



Sumber/Source : Dinas Kepegawaian dan Pengembangan Sumber Daya Manusia Kabupaten Maluku Tenggara
Department of Employment and Human Resources Development Maluku Tenggara Regency

2.1 WILAYAH ADMINISTRATIF ADMINISTRATIVE AREA

Tabel 2.1.1 **Jumlah Desa¹/Kelurahan Menurut Kecamatan di Kabupaten Maluku Tenggara, 2015–2019**
Table 2.1.1 **Number of Villages¹/Kelurahan by Subdistrict in Maluku Tenggara Regency, 2015–2019**

Kecamatan Subdistrict	2015	2016	2017	2018	2019
(1)	(2)	(3)	(4)	(5)	(6)
Kei Kecil	15	15	17	17	17
Kei Kecil Barat	10	10	10	10	10
Kei Kecil Timur	18	18	18	18	18
Hoat Sorbay	13	13	13	13	13
Manyeuw	9	9	9	9	9
Kei Kecil Timur Selatan	11	11	11	11	11
Kei Besar	37	37	37	37	37
Kei Besar Utara Timur	30	30	30	30	30
Kei Besar Selatan	10	10	10	10	10
Kei Besar Utara Barat	25	25	25	25	25
Kei Besar Selatan Barat	13	13	13	13	13
Maluku Tenggara	191	191	193	193	193

Catatan/Note: ¹ Termasuk kelurahan dan Unit Permukiman Transmigrasi (UPT)/Include Transmigration Settlement Unit
Sumber/Source: Peraturan Kepala Badan Pusat Statistik Nomor 1 Tahun 2020 Tanggal 5 Februari 2020 tentang Perubahan Atas Peraturan Kepala Badan Pusat Statistik Nomor 3 Tahun 2019 tentang Kode dan Nama Wilayah Kerja Statistik Tahun 2019/Chief Statistician Regulation Number 1/2020, February 5 2020, as a revision of Chief Statistician Regulation Number 3 of 2019 on Code and Name of Regional Level of Data Collection.

2.2 DEWAN PERWAKILAN RAKYAT DAERAH REGIONAL HOUSE OF REPRESENTATIVE

Tabel 2.2.1 **Jumlah Anggota Dewan Perwakilan Rakyat Daerah Menurut Fraksi dan Jenis Kelamin di Kabupaten Maluku Tenggara, 2019**
Number of Regional House of Representatives's Members by Political Parties and Sex in Maluku Tenggara Regency, 2019

Fraksi <i>Political Parties</i>	Laki-laki <i>Male</i>	Perempuan <i>Female</i>	Jumlah <i>Total</i>
(1)	(2)	(3)	(4)
Demokrat-PKS	3	–	3
Gerindra	3	–	3
Gotong Royong	5	–	5
Nasdem	1	2	3
PAN	3	–	3
Perindo	2	1	3
PKB	4	1	5
Maluku Tenggara	21	4	25

Sumber/*Source*: Sekretariat Dewan Perwakilan Rakyat Daerah Kabupaten Maluku Tenggara/*Secretariat of Regional House of Representative Maluku Tenggara Regency*

Tabel
Table 2.2.2

**Ketua dan Wakil Ketua Dewan Perwakilan Rakyat Daerah
Kabupaten Maluku Tenggara, 2019**
**Chairman and Vice Chairman Regional House of
Representative Maluku Tenggara Regency, 2019**

Ketua Chairman	Wakil Ketua Vice Chairman	Masa Jabatan Office Periode
(1)	(2)	(3)
Minduchri Kudubun, SE	1. Alberth Efruan, S.Pd.K 2. Yohanis Bosco Rahawarin, SH	2020-2025

Sumber/Source: Sekretariat Dewan Perwakilan Rakyat Daerah Kabupaten Maluku Tenggara/*Secretariat of Regional House of Representative Maluku Tenggara Regency*

Tabel
Table 2.2.3

**Ketua dan Wakil Ketua Dewan Perwakilan Rakyat Daerah
Kabupaten Maluku Tenggara, 2018 dan 2019**
**Chairman and Vice Chairman Regional House of
Representative Maluku Tenggara Regency, 2018 and
2019**

Jenis Keputusan <i>Kind of Decrees</i>	2018		2019	
	Target <i>Target</i>	Realisasi <i>Realization</i>	Target <i>Target</i>	Realisasi <i>Realization</i>
(1)	(2)	(3)	(4)	(5)
Peraturan Daerah <i>Regional Regulation</i>	23	3	27	12
Keputusan Dewan <i>Council Decisions</i>	–	16	–	22
Keputusan Pimpinan <i>Chairman Decisions</i>	–	8	–	21
Surat Keluar <i>Invoice</i>	796	729	–	615

Sumber/Source: Sekretariat Dewan Perwakilan Rakyat Daerah Kabupaten Maluku Tenggara/*Secretariat of Regional House of Representative Maluku Tenggara Regency*

2.3 SUMBER DAYA MANUSIA HUMAN RESOURCES

Tabel 2.3.1 **Jumlah Pegawai Negeri Sipil Menurut Jabatan dan Jenis Kelamin di Kabupaten Maluku Tenggara, Desember 2018 dan Desember 2019**
Number of Civil Servants by Occupation and Sex in Maluku Tenggara Regency, December 2018 and December 2019

Jabatan <i>Occupation</i>	2018		Jumlah <i>Total</i>
	Laki-laki <i>Male</i>	Perempuan <i>Female</i>	
(1)	(2)	(3)	(4)
Fungsional Tertentu <i>Specific Functional</i>	476	1325	1801
Fungsional Umum <i>Staf General Functional</i>	412	275	687
Struktural/ <i>Structural</i>			
Eselon V/ <i>5th Echelon</i>	–	–	–
Eselon IV/ <i>4th Echelon</i>	284	197	481
Eselon III/ <i>3rd Echelon</i>	112	51	163
Eselon II/ <i>2nd Echelon</i>	25	5	30
Eselon I/ <i>1st Echelon</i>	–	–	–
Jumlah/<i>Total</i>	1 309	1 853	3 162

Lanjutan Tabel/*Continued Table 2.3.1*

Jabatan <i>Occupation</i>	2019		
	Laki-laki <i>Male</i>	Perempuan <i>Female</i>	Jumlah <i>Total</i>
(1)	(5)	(6)	(7)
Fungsional Tertentu <i>Specific Functional</i>	479	1 338	1 817
Fungsional Umum <i>Staf General Functional</i>	439	326	765
Struktural/ <i>Structural</i>			
Eselon VI/ <i>5th Echelon</i>	–	–	–
Eselon IV/ <i>4th Echelon</i>	261	195	456
Eselon III/ <i>3rd Echelon</i>	112	48	160
Eselon II/ <i>2nd Echelon</i>	22	5	27
Eselon I/ <i>1st Echelon</i>	–	–	–
Jumlah/<i>Total</i>	1 313	1 912	3 225

Sumber/*Source*: Dinas Kepegawaian dan Pengembangan Sumber Daya Manusia Kabupaten Maluku Tenggara/*Department of Employment and Human Resources Development Maluku Tenggara Regency*

Tabel
Table 2.3.2

Jumlah Pegawai Negeri Sipil Menurut Tingkat Pendidikan dan Jenis Kelamin di Kabupaten Maluku Tenggara, Desember 2018 dan Desember 2019
Number of Civil Servants by Educational Level and Sex in Maluku Tenggara Regency, December 2018 and December 2019

Tingkat Pendidikan Educational Level	2018		Jumlah Total
	Laki-laki Male	Perempuan Female	
(1)	(2)	(3)	(4)
Sampai dengan SD <i>Up to Primary School</i>	7	2	9
SMP/Sederajat <i>General Vocational Junior High School</i>	25	7	32
SMA/Sederajat <i>General/Vocational Senior High School</i>	504	543	1 047
Diploma I, II/Akta I, II <i>Diploma I, II/Akta I, II</i>	87	302	389
Diploma III/Akta III/Sarjana Muda <i>Diploma III/Akta III/Bachelor</i>	72	262	334
Tingkat Sarjana/Doktor/Ph.D <i>University Graduates</i>	614	737	1 351
Jumlah/Total	1 309	1 853	3 162

Lanjutan Tabel/*Continued Table 2.3.2*

Tingkat Pendidikan <i>Educational Level</i>	2019		
	Laki-laki <i>Male</i>	Perempuan <i>Female</i>	Jumlah <i>Total</i>
(1)	(5)	(6)	(7)
Sampai dengan SD <i>Up to Primary School</i>	8	2	10
SMP/Sederajat <i>General Vocational Junior High School</i>	25	9	34
SMA/Sederajat <i>General/Vocational Senior High School</i>	476	514	990
Diploma I, II/Akta I, II <i>Diploma I, II/Akta I, II</i>	86	271	357
Diploma III/Akta III/Sarjana Muda <i>Diploma III/Akta III/Bachelor</i>	78	279	357
Tingkat Sarjana/Doktor/Ph.D <i>University Graduates</i>	640	837	1 477
Jumlah/Total	1 313	1 912	3 225

Sumber/Source: Dinas Kepegawaian dan Pengembangan Sumber Daya Manusia Kabupaten Maluku Tenggara/*Department of Employment and Human Resources Development Maluku Tenggara Regency*

Tabel
Table 2.3.3

**Jumlah Pegawai Negeri Sipil Menurut Tingkat
Kepangkatan dan Jenis Kelamin di Kabupaten Maluku
Tenggara, Desember 2018 dan Desember 2019**
*Number of Civil Servants by Hierarchy and Sex in Maluku
Tenggara Regency, December 2018 and December 2019*

Pangkat/Golongan/Ruang Hierarchy	2018		
	Laki-laki Male	Perempuan Female	Jumlah Total
(1)	(2)	(3)	(4)
1. I/A (Juru Muda)	1	2	3
2. I/B (Juru Muda Tingkat I)	1	1	2
3. I/C (Juru)	9	5	14
4. I/D (Juru Tingkat I)	2	–	2
Golongan I/Range I	13	8	21
5. II/A (Pengatur Muda)	76	72	148
6. II/B (Pengatur Muda Tingkat I)	72	61	133
7. II/C (Pengatur)	123	145	268
8. II/D (Pengatur Tingkat I)	103	209	312
Golongan II/Range II	374	487	861
9. III/A (Penata Muda)	151	394	545
10. III/B (Penata Muda Tingkat I)	147	254	401
11. III/C (Penata)	252	324	576
12. III/D (Penata Tingkat I)	199	209	408
Golongan III/Range III	749	1 181	1 930
13. IV/A (Pembina)	120	133	253
14. IV/B (Pembina Tingkat I)	30	39	69
15. IV/C (Pembina Utama Muda)	23	5	28
16. IV/D (Pembina Utama Madya)	–	–	–
17. IV/E (Pembina Utama)	–	–	–
Golongan IV/Range IV	173	177	350
Jumlah/Total	1 309	1 853	3 162

Lanjutan Tabel/*Continued Table 2.3.3*

Pangkat/Golongan/Ruang <i>Hierarchy</i>	2019		
	Laki-laki <i>Male</i>	Perempuan <i>Female</i>	Jumlah <i>Total</i>
(1)	(5)	(6)	(7)
1. I/A (Juru Muda)	–	–	–
2. I/B (Juru Muda Tingkat I)	3	2	5
3. I/C (Juru)	5	1	6
4. I/D (Juru Tingkat I)	9	6	23
Golongan I/Range I	17	6	23
5. II/A (Pengatur Muda)	29	18	47
6. II/B (Pengatur Muda Tingkat I)	92	93	185
7. II/C (Pengatur)	111	140	251
8. II/D (Pengatur Tingkat I)	102	165	267
Golongan II/Range II	334	416	750
9. III/A (Penata Muda)	170	364	534
10. III/B (Penata Muda Tingkat I)	152	388	540
11. III/C (Penata)	270	323	593
12. III/D (Penata Tingkat I)	191	238	429
Golongan III/Range III	783	1 313	2 096
13. IV/A (Pembina)	121	122	243
14. IV/B (Pembina Tingkat I)	37	50	87
15. IV/C (Pembina Utama Muda)	21	5	26
16. IV/D (Pembina Utama Madya)	–	–	–
17. IV/E (Pembina Utama)	–	–	–
Golongan IV/Range IV	179	177	356
Jumlah/Total	1 313	1 912	3 225

Sumber/Source: Dinas Kepegawaian dan Pengembangan Sumber Daya Manusia Kabupaten Maluku Tenggara/*Department of Employment and Human Resources Development Maluku Tenggara Regency*

Tabel
Table 2.3.4

Jumlah Pegawai Negeri Sipil Menurut Instansi Pemerintahan dan Jenis Kelamin di Kabupaten Maluku Tenggara, Desember 2018 dan Desember 2019
Number of Civil Servants by Government Institution and Sex in Maluku Tenggara Regency, December 2018 and December 2019

Jenis Tanaman <i>Kind of Plants</i>	2018		
	Laki-laki <i>Male</i>	Perempuan <i>Female</i>	Jumlah <i>Total</i>
(1)	(2)	(3)	(4)
Sekretariat Daerah
Sekretariat Dewan Perwakilan Rakyat Daerah
Badan Kepegawaian Daerah
Inspektorat
BAPPEDA
BPKAD
Badan Pendapatan Daerah
Badan Kesbangpol dan Linmas
Badan Penanggulangan Bencana Daerah
Badan Penelitian dan Pengembangan Daerah
Satuan Polisi Pamong Praja
DPMD
Dinas Kependudukan dan Pencatatan Sipil
Dinas Perumahan KPP
Dinas Ketahanan Pangan
Dinas Pertanian
DPPPA
Dinas Pemuda dan Olah Raga
Dinas Pendidikan dan Kebudayaan
Dinas Kesehatan
Dinas Pekerjaan Umum dan Tata Ruang
Dinas Pelayanan Terpadu Satu Pintu
Dinas Perhubungan
Dinas Kearsipan dan Perpustakaan

Lanjutan Tabel/*Continued Table* 2.3.4

Jenis Tanaman <i>Kind of Plants</i>	2018		
	Laki-laki <i>Male</i>	Perempuan <i>Female</i>	Jumlah <i>Total</i>
(1)	(2)	(3)	(4)
Dinas Perikanan
Dinas Perindustrian dan Perdagangan
Dinas Koperasi dan UKM
Dinas Sosial
Dinas Pariwisata
Dinas Lingkungan Hidup dan Kebersihan
Dinas Ketenagakerjaan dan Transmigrasi
Dinas Komunikasi dan Informatika
Kecamatan
Kelurahan
Jumlah/Total	1 309	1 853	3 162

Lanjutan Tabel/Continued Table 2.3.4

Jenis Tanaman Kind of Plants	2019		
	Laki-laki Male	Perempuan Female	Jumlah Total
(1)	(2)	(3)	(4)
Sekretariat Daerah	59	51	110
Sekretariat Dewan Perwakilan Rakyat Daerah	18	14	32
Badan Kepegawaian Daerah	28	16	44
Inspektorat	17	14	31
BAPPEDA	20	12	32
BPKAD	13	16	29
Badan Pendapatan Daerah	16	11	27
Badan Kesbangpol dan Linmas	10	10	20
Badan Penanggulangan Bencana Daerah	15	4	19
Badan Penelitian dan Pengembangan Daerah	14	8	22
Satuan Polisi Pamong Praja	53	2	55
DPMD	18	9	27
Dinas Kependudukan dan Pencatatan Sipil	9	11	20
Dinas Perumahan KPP	22	10	32
Dinas Ketahanan Pangan	16	8	24
Dinas Pertanian	42	16	58
DPPPA	7	15	22
Dinas Pemuda dan Olah Raga	19	9	28
Dinas Pendidikan dan Kebudayaan	434	958	1 392
Dinas Kesehatan	165	527	692
Dinas Pekerjaan Umum dan Tata Ruang	38	15	53
Dinas Pelayanan Terpadu Satu Pintu	16	12	28
Dinas Perhubungan	22	4	26
Dinas Kearsipan dan Perpustakaan	11	12	23

Lanjutan Tabel/*Continued Table 2.3.4*

Jenis Tanaman <i>Kind of Plants</i>	2019		
	Laki-laki <i>Male</i>	Perempuan <i>Female</i>	Jumlah <i>Total</i>
(1)	(2)	(3)	(4)
Dinas Perikanan	26	18	44
Dinas Perindustrian dan Perdagangan	10	10	20
Dinas Koperasi dan UKM	16	7	23
Dinas Sosial	13	6	19
Dinas Pariwisata	13	12	25
Dinas Lingkungan Hidup dan Kebersihan	16	17	33
Dinas Ketenagakerjaan dan Transmigrasi	12	8	20
Dinas Komunikasi dan Informatika	17	12	29
Kecamatan	86	38	124
Kelurahan	5	3	8
Jumlah/Total	1 313	1 912	3 225

Sumber/Source: Dinas Kepegawaian dan Pengembangan Sumber Daya Manusia Kabupaten Maluku Tenggara/*Department of Employment and Human Resources Development Maluku Tenggara Regency*

2.4 KEUANGAN PEMERINTAH GOVERNMENT FINANCE

Tabel 2.4.1 **Realisasi Pendapatan Pemerintah Kabupaten Maluku Tenggara Menurut Jenis Pendapatan (ribu rupiah), 2016–2019**
Actual Maluku Tenggara Regency Government Revenues by Kind of Revenues (thousand rupiahs), 2016–2019

Jenis Pendapatan/Kind of Revenues	2016	2017
(1)	(2)	(3)
1. Pendapatan Asli Daerah (PAD)/Regional Revenue	52 087 262,73	47 182 950,77
1.1 Pajak Daerah/Regional Tax	10 030 478,98	8 990 606,89
1.2 Retribusi Daerah/Regional Retribution	2 294 877,36	2 263 218,80
1.3 Hasil Perusahaan Milik Daerah dan Pengelolaan Kekayaan Daerah yang Dipisahkan/Regional-Owned Company Revenue and Separated Management of Regional Wealth	2 067 572,94	–
1.4 Lain-lain PAD yang Sah/Other Regional Revenue	37 694 333,45	35 929 125,08
2. Dana Perimbangan/Balance Funds	687 635 143,14	698 799 283,60
2.1 Bagi Hasil Pajak/Tax Sharing Revenue	15 188 041,13	13 957 605,94
2.2 Bagi Hasil Bukan Pajak/Sumber Daya Alam/Non-Tax Sharing Revenue/Natural Resources	–	–
2.3 Dana Alokasi Umum/General Allocation Fund	487 843 514,00	479 520 065,00
2.4 Dana Alokasi Khusus/Special Allocation Fund	184 603 588,01	205 321 612,66
3. Lain-lain Pendapatan yang Sah/Other Revenue	2 946 000,00	197 689 68,00
3.1 Pendapatan Hibah/Grant	–	–
3.2 Dana Darurat/Emergency Fund	–	–
3.3 Dana Bagi Hasil Pajak dari Provinsi dan Pemerintah Daerah Lainnya/Tax Sharing Revenue from Provincial and Other Regional Governments	11 008 400,05	11 618 016,85
3.4 Dana Penyesuaian dan Otonomi Daerah/Regional Adjustment and Autonomy Fund	123 329 268,00	–
3.5 Bantuan Keuangan dari Provinsi atau Pemerintah Daerah Lainnya/Financial Assistance from Provincial or Other Regional Governments	2 591 801,00	23 271 000,00
3.6 Lainnya/Others	–	–
Jumlah/Total	879 597 874,92	978 660 939,22

Lanjutan Tabel/*Continued Table 2.4.1*

Jenis Pendapatan/Kind of Revenues	2018	2019
(1)	(4)	(5)
1. Pendapatan Asli Daerah (PAD)/Regional Revenue	55 136 774,87	
1.1 Pajak Daerah/ <i>Regional Tax</i>	9 190 359,71	
1.2 Retribusi Daerah/ <i>Regional Retribution</i>	1 847 314,50	
1.3 Hasil Perusahaan Milik Daerah dan Pengelolaan Kekayaan Daerah yang Dipisahkan/ <i>Regional-Owned Company Revenue and Separated Management of Regional Wealth</i>	–	
1.4 Lain-lain PAD yang Sah/ <i>Other Regional Revenue</i>	44 098 600,66	
2. Dana Perimbangan/Balance Funds	682 538 467,98	
2.1 Bagi Hasil Pajak/ <i>Tax Sharing Revenue</i>	9 183 926,64	
2.2 Bagi Hasil Bukan Pajak/Sumber Daya Alam/ <i>Non-Tax Sharing Revenue/Natural Resources</i>	–	
2.3 Dana Alokasi Umum/ <i>General Allocation Fund</i>	495 979 781,00	
2.4 Dana Alokasi Khusus/ <i>Special Allocation Fund</i>	176 807 140,41	
3. Lain-lain Pendapatan yang Sah/Other Revenue	180 702 141,53	
3.1 Pendapatan Hibah/ <i>Grant</i>	–	
3.2 Dana Darurat/ <i>Emergency Fund</i>	–	
3.3 Dana Bagi Hasil Pajak dari Provinsi dan Pemerintah Daerah Lainnya/ <i>Tax Sharing Revenue from Provincial and Other Regional Governments</i>	11 077 976,53	
3.4 Dana Penyesuaian dan Otonomi Daerah/ <i>Regional Adjustment and Autonomy Fund</i>	169 624 165,00	
3.5 Bantuan Keuangan dari Provinsi atau Pemerintah Daerah Lainnya/ <i>Financial Assistance from Provincial or Other Regional Governments</i>	–	
3.6 Lainnya/ <i>Others</i>	–	
Jumlah/Total	918 377 384,39	

Catatan/Note: ...

Sumber/Source: Badan Pengelolaan Keuangan, dan Aset Daerah Kabupaten Maluku Tenggara/*Financial Management and Regional Asset Agency of Maluku Tenggara Regency*

Tabel
Table 2.4.2**Realisasi Belanja Pemerintah Kabupaten Maluku Tenggara Menurut Jenis Belanja (ribu rupiah), 2016–2019**
Actual Maluku Tenggara Regency Government Expenditures by Kind of Expenditures (thousand rupiahs), 2016–2019

Jenis Pendapatan <i>Kind of Revenues</i>	2016	2017
(1)	(2)	(3)
1. Belanja Tidak Langsung/<i>Indirect Expenditures</i>	395 496 833,83	502 456 284,35
1.1 Belanja Pegawai/ <i>Personnel Expenditures</i>	264 847 941,74	229 257 023,41
1.2 Belanja Bunga/ <i>Interest Expenditures</i>	–	–
1.3 Belanja Subsidi/ <i>Subsidies Expenditures</i>	–	–
1.4 Belanja Hibah/ <i>Grant Expenditures</i>	12 768 753,00	31 122 462,09
1.5 Belanja Bantuan Sosial/ <i>Social Aid Expenditures</i>	–	765 850,00
1.6 Belanja Bagi Hasil/ <i>Sharing Fund Expenditure</i>	–	1 659 678,96
1.7 Belanja Bantuan Keuangan/ <i>Financial Aids Expenditures</i>	117 680 139,09	239 244 064,88
1.8 Belanja Tidak Terduga/ <i>Unpredicted Expenditures</i>	200 000,00	407 205,00
2. Belanja Langsung/<i>Direct Expenditures</i>	507 796 474,96	488 565 701,95
2.1 Belanja Pegawai/ <i>Personnel Expenditures</i>	47 653 030,10	59 835 380,11
2.2 Belanja Barang dan Jasa/ <i>Goods and Services Expenditures</i>	162 248 218,54	176 786 500,40
2.3 Belanja Modal/ <i>Capital Expenditure</i>	297 895 226,31	251 943 821,45
Jumlah/<i>Total</i>	903 293 308,79	991 021 986,30

Lanjutan Tabel/*Continued Table 2.4.2*

Jenis Pendapatan <i>Kind of Revenues</i>	2018	2019
(1)	(4)	(5)
1. Belanja Tidak Langsung/<i>Indirect Expenditures</i>	465 926 949,18	
1.1 Belanja Pegawai/ <i>Personnel Expenditures</i>	231 100 602,41	
1.2 Belanja Bunga/ <i>Interest Expenditures</i>	–	
1.3 Belanja Subsidi/ <i>Subsidies Expenditures</i>	–	
1.4 Belanja Hibah/ <i>Grant Expenditures</i>	38 156 173,15	
1.5 Belanja Bantuan Sosial/ <i>Social Aid Expenditures</i>	7 221 950,00	
1.6 Belanja Bagi Hasil/ <i>Sharing Fund Expenditure</i>	1 730 545,49	
1.7 Belanja Bantuan Keuangan/ <i>Financial Aids Expenditures</i>	187 371 028,12	
1.8 Belanja Tidak Terduga/ <i>Unpredicted Expenditures</i>	344 650,00	
2. Belanja Langsung/<i>Direct Expenditures</i>	457 598 731,79	
2.1 Belanja Pegawai/ <i>Personnel Expenditures</i>	37 175 792,80	
2.2 Belanja Barang dan Jasa/ <i>Goods and Services Expenditures</i>	202 805 469,38	
2.3 Belanja Modal/ <i>Capital Expenditure</i>	217 617 469,62	
Jumlah/<i>Total</i>	923 525 680,97	

Catatan/Note: ...

Sumber/Source: Badan Pengelolaan Keuangan, dan Aset Daerah Kabupaten Maluku Tenggara/*Financial Management and Regional Asset Agency of Maluku Tenggara Regency*

BAB
Chapter

03

PENDUDUK DAN KETENAGAKERJAAN

POPULATION AND EMPLOYMENT

JUMLAH PENDUDUK

Population

127.345

311 penduduk per km²
people per sq.km

**KECAMATAN DENGAN
PENDUDUK TERPADAT**

Subdistrict with the most populous

Kei Kecil

Hoat Sorbay

1,85%

**KECAMATAN DENGAN
PERTUMBUHAN
PENDUDUK
TERCEPAT**

*Subdistrict with the fastest
population growth rate*

PENJELASAN TEKNIS

TECHNICAL NOTES

1. Sumber utama data kependudukan adalah sensus penduduk yang dilaksanakan setiap sepuluh tahun sekali. Sensus penduduk telah dilaksanakan sebanyak enam kali sejak Indonesia merdeka, yaitu tahun 1961, 1971, 1980, 1990, 2000, dan 2010.

1. *The main source of demographic data is population census, which is conducted every ten years. Population Census has been conducted six times since Indonesia's independence: 1961, 1971, 1980, 1990, 2000, and 2010.*

Di dalam sensus penduduk, pencacahan dilakukan terhadap seluruh penduduk yang berdomisili di wilayah teritorial Indonesia termasuk warga negara asing kecuali anggota korps diplomatik negara sahabat beserta keluarganya.

The population census enumerates all residents who domicile in the entire territory of Indonesia including foreign citizens except the diplomatic corps members and their families.

Metode pengumpulan data dalam sensus dilakukan dengan wawancara antara petugas sensus dengan responden dan juga melalui e-census. Pencatatan penduduk menggunakan konsep usual residence, yaitu konsep di mana penduduk biasa bertempat tinggal. Bagi penduduk yang bertempat tinggal tetap dicacah di mana mereka biasa tinggal, sedangkan untuk penduduk yang tidak bertempat tinggal tetap dicacah di tempat di mana mereka ditemukan petugas sensus pada malam 'Hari Sensus'. Termasuk penduduk yang tidak bertempat tinggal tetap adalah tuna wisma, awak kapal berbendera Indonesia,

The method of data collection in a population census involves interviewing respondents and conducting e-census. Enumeration of the population uses the concept of "usual residence", which is the concept of "places where people usually live". De jure was applied to the permanent residents, while de facto was applied to non-permanent residents. The permanent residents were enumerated in place where they normally live, the non-permanent residents were enumerated where they were found by the enumerators, on the night of 'Census Date'. The non permanent residents include homeless people,

penghuni perahu/rumah apung, masyarakat terpencil/terasing, dan pengungsi. Bagi mereka yang mempunyai tempat tinggal tetap dan sedang bepergian ke luar wilayah lebih dari enam bulan, tidak dicacah di tempat tinggalnya, tetapi dicacah di tempat tujuannya.

Untuk tahun yang tidak dilaksanakan sensus penduduk, data kependudukan diperoleh dari hasil proyeksi penduduk. Proyeksi penduduk merupakan suatu perhitungan ilmiah yang didasarkan pada asumsi dari komponen-komponen perubahan penduduk, yaitu kelahiran, kematian, dan migrasi. Proyeksi penduduk Kabupaten Maluku Tenggara 2010–2020 menggunakan data dasar penduduk hasil SP2010.

Dalam publikasi ini, data yang disajikan pada tingkat kecamatan merupakan hasil registrasi penduduk oleh Dinas Kependudukan dan Pencatatan Sipil Kabupaten Maluku Tenggara dan untuk tingkat kabupaten disertakan hasil proyeksi penduduk 2019.

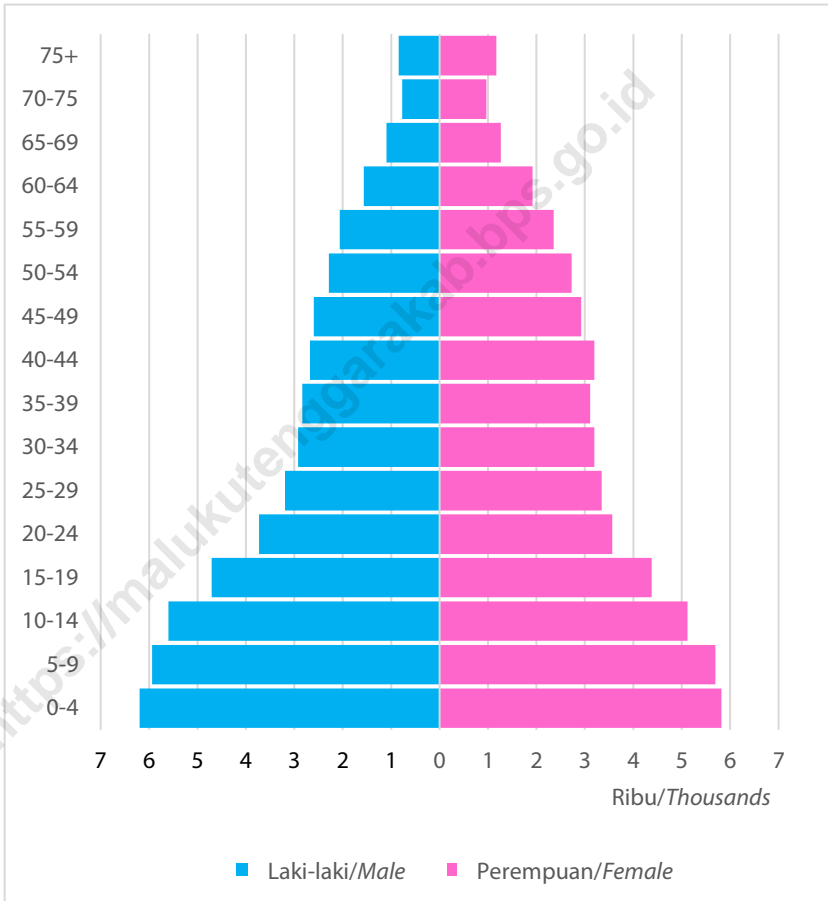
ship crew, boat people, remote area community, and internally displaced persons. Those who had permanent residence and had been travelling away from their home for six months or more were not enumerated in their permanent place, but in the place where they were during the census.

For the periods where the population census is not conducted, population projection is done to estimate population during those years. The population projection is an estimate based on the demographic components, such as birth, death, and migration. Maluku Tenggara Regency's 2010–2035 population projection used the 2010 Population Census as the base population.

In this publication, data presented at the subdistrict level are the result of population registration by the Office of Population and Civil Registration of Maluku Tenggara Regency and for the district level the results of population projections 2019 are included.

Gambar 3.1
Figures

Piramida Penduduk Kabupaten Maluku Tenggara, 2019
Population Pyramid of Maluku Tenggara Regency, 2019



Sumber/Source: BPS, Proyeksi Penduduk Kabupaten Maluku Tenggara 2010–2020 (Pertengahan tahun/Juni)
BPS-Statistics Indonesia, Maluku Tenggara Regency Population Projection 2010–2020 (mid year/June)

3.1 PENDUDUK POPULATION

Tabel 3.1.1 **Penduduk, Laju Pertumbuhan Penduduk per Tahun, Distribusi Persentase Penduduk, Kepadatan Penduduk, Rasio Jenis Kelamin Penduduk Menurut Kecamatan di Kabupaten Maluku Tenggara, 2019**
Population, Annual Population Growth Rate, Percentage Distribution of Population, Population Density, and Population Sex Ratio by Subdistrict in Maluku Tenggara Regency, 2019

Kecamatan Subdistrict	Penduduk (ribu) Population (thousand)	Laju Pertumbuhan Penduduk per Tahun 2018–2019 Annual Population Growth Rate (%) 2018–2019
(1)	(2)	(3)
Kei Kecil	34,012	1,09
Kei Kecil Barat	8,031	0,61
Kei Kecil Timur	8,834	0,45
Hoat Sorbay	10,198	1,85
Manyeuw	6,368	1,14
Kei Kecil Timur Selatan	5,927	1,45
Kei Besar	19,857	0,41
Kei Besar Utara Timur	12,750	-0,38
Kei Besar Selatan	7,575	0,33
Kei Besar Utara Barat	9,850	-1,26
Kei Besar Selatan Barat	3,943	0,25
Maluku Tenggara		
Hasil Registrasi/Registration Result	127,345	0,58
Hasil Proyeksi ¹/Projection Result	99,790	0,20

Lanjutan Tabel/*Continued Table 3.1.1*

Kecamatan Subdistrict	Persentase Penduduk Percentage of Total Population	Kepadatan Penduduk per km² Population Density per sq.km
(1)	(4)	(5)
Kei Kecil	26,71	311
Kei Kecil Barat	6,31	84
Kei Kecil Timur	6,94	129
Hoat Sorbay	8,01	124
Manyeuw	5,00	103
Kei Kecil Timur Selatan	4,65	107
Kei Besar	15,59	176
Kei Besar Utara Timur	10,01	76
Kei Besar Selatan	5,95	96
Kei Besar Utara Barat	7,73	62
Kei Besar Selatan Barat	3,10	94
Maluku Tenggara		
Hasil Registrasi/Registration Result	100,00	123
Hasil Proyeksi ¹/Projection Result	100,00	97

Lanjutan Tabel/Continued Table 3.1.1

Kecamatan Subdistrict	Rasio Jenis Kelamin Population Sex Ratio
(1)	(11)
Kei Kecil	98
Kei Kecil Barat	102
Kei Kecil Timur	98
Hoat Sorbay	98
Manyeuw	102
Kei Kecil Timur Selatan	96
Kei Besar	96
Kei Besar Utara Timur	99
Kei Besar Selatan	98
Kei Besar Utara Barat	100
Kei Besar Selatan Barat	98
Maluku Tenggara	
Hasil Registrasi/Registration Result	98
Hasil Proyeksi ¹/Projection Result	97

Catatan/Note: ¹Data dari Hasil Proyeksi Penduduk Kabupaten Maluku Tenggara 2010–2020 (Pertengahan tahun/Juni)/Data from the result of Maluku Tenggara Regency Population Projection 2010–2020 (mid year/June)

Sumber/Source: Dinas Kependudukan dan Pencatatan Sipil Kabupaten Maluku Tenggara/Population and Civil Registration Agency of Maluku Tenggara Regency

Tabel
Table 3.1.2

Jumlah Warga Negara Asing yang Melaporkan Diri pada Kantor Imigrasi Kelas II TPI Tual untuk Mendapatkan Kartu Ijin Tinggal Terbatas (KITAS) di Kota Tual, 2019
Number of Foreign Citizen that was Report to the Office of Immigration TPI Class II of Tual to get a Limited Stay Licence Card (KITAS) in Tual Municipality, 2019

Negara Asal Native Country	Laki-laki Male	Perempuan Female	Jumlah Total
(1)	(2)	(3)	(4)
China	2	1	3
Jerman	2	1	3
Pakistan	1	–	1
Belanda	1	–	1
Turki	1	–	1
Jumlah/Total	7	2	9

Sumber/Source: Kantor Imigrasi Kelas II TPI Tual/Office of Immigration TPI Class II of Tual

3.2 KETENAGAKERJAAN EMPLOYMENT

Tabel 3.2.1 Jumlah Penduduk Berumur 15 Tahun Keatas Menurut Jenis Kegiatan Selama Seminggu yang Lalu dan Jenis Kelamin di Kabupaten Maluku Tenggara, 2019
Population Aged 15 Years and Over by Type of Activity During The Previous Week and Sex in Maluku Tenggara Regency, 2019

Kegiatan Utama <i>Main Activity</i>	Jenis Kelamin/Sex		
	Laki-Laki <i>Male</i>	Perempuan <i>Female</i>	Jumlah <i>Total</i>
(1)	(2)	(3)	(4)
Angkatan Kerja <i>Economically Active</i>	21 874	17 393	39 267
Bekerja/ <i>Working</i>	21 385	16 869	38 254
Pengangguran Terbuka <i>Unemployment</i>	489	524	1 013
Bukan Angkatan Kerja <i>Economically Inactive</i>	9 465	16 775	26 240
Sekolah/ <i>Attending School</i>	4 277	4 113	8 390
Mengurus Rumah Tangga <i>Housekeeping</i>	1 736	10 947	12 683
Lainnya/ <i>Others</i>	3 452	1 715	5 167
Jumlah/Total	31 339	34 168	65 507

Sumber/*Source*: BPS, Survei Angkatan Kerja Nasional (Sakernas) Agustus/BPS-Statistics Indonesia, August National Labor Force Survey

Tabel 3.2.2
Table

Penduduk Berumur 15 Tahun ke Atas Menurut Pendidikan Tertinggi yang Ditamatkan dan Jenis Kegiatan Selama Seminggu yang Lalu di Kabupaten Maluku Tenggara, 2019

Population 15 Years of Age and Over by Educational Attainment and Type of Activity During the Previous Week in Maluku Tenggara Regency, 2019

Pendidikan Tertinggi yang Ditamatkan ¹ <i>Educational Attainment¹</i>	Angkatan Kerja/ <i>Economically Active</i>			Persentase Bekerja terhadap Angkatan Kerja <i>Percentage of Working to Economically Active</i>
	Bekerja <i>Working</i>	Pengangguran ² <i>Unemployment²</i>	Jumlah Angkatan Kerja <i>Total of Economically Active</i>	
(1)	(2)	(3)	(4)	(5)
0	11 677	–	11 677	100,00
1	7 021	109	7 130	98,47
2	13 140	649	13 789	95,29
3	6 416	255	6 671	96,18
Jumlah/Total	38 254	1 013	39 267	97,42

Lanjutan Tabel/Continued Table 3.2.2

Pendidikan Tertinggi yang Ditamatkan ¹ <i>Educational Attainment¹</i>	Bukan Angkatan Kerja <i>Not Economically Active</i>	Jumlah Total	Persentase Angkatan Kerja terhadap Penduduk Usia Kerja <i>Percentage of Economically Active to Working Age Population</i>
(1)	(6)	(7)	(8)
0	6 636	18 313	63,76
1	7 960	15 090	47,25
2	10 285	24 074	57,28
3	1 359	8 030	83,08
Jumlah/Total	26 240	65 507	59,94

Catatan/Note: ¹ 0. ≤ Sekolah Dasar (SD)/≤ *Primary School*
 1. Sekolah Menengah Pertama/*Junior High School*
 2. Sekolah Menengah Atas/*Senior High School*
 3. Perguruan Tinggi/*Collage*
² 1. Mencari pekerjaan/*Looking for work*
 2. Mempersiapkan usaha/*Establishing a new business/firm*
 3. Merasa tidak mungkin mendapat pekerjaan/*Hopeless of job*
 4. Sudah punya pekerjaan tetapi belum mulai bekerja/*Have a job in future start*

Sumber/Source: BPS, Survei Angkatan Kerja Nasional (Sakernas) Agustus/BPS-Statistics Indonesia, August National Labor Force Survey

Tabel 3.2.3
Table

Penduduk Berumur 15 Tahun Ke Atas yang Bekerja Selama Seminggu yang Lalu Menurut Status Pekerjaan Utama dan Jenis Kelamin di Kabupaten Maluku Tenggara, 2019

Population 15 Years of Age and Over who Worked During The Previous Week by Main Employment Status and Sex in Maluku Tenggara Regency, 2019

Status Pekerjaan Utama <i>Main Employment Status</i>	Laki-Laki <i>Male</i>	Perempuan <i>Female</i>	Jumlah <i>Total</i>
(1)	(2)	(3)	(4)
Berusaha sendiri <i>Own account worker</i>	6 554	3 767	10 321
Berusaha dibantu buruh tidak tetap/buruh tidak dibayar <i>Employer assisted by temporary worker/unpaid worker</i>	4 735	1 824	6 559
Berusaha dibantu buruh tetap/buruh dibayar <i>Employer assisted by permanent worker/paid worker</i>	262	205	467
Buruh/Karyawan/Pegawai/ <i>Employee</i>	7 045	5 520	12 565
Pekerja bebas <i>Casual worker</i>	1 613	–	1 613
Pekerja keluarga/tak dibayar <i>Family worker/unpaid worker</i>	1 176	5 553	6 729
Jumlah/Total	21 385	16 869	38 254

Sumber/Source: BPS, Survei Angkatan Kerja Nasional (Sakernas) Agustus/BPS-Statistics Indonesia, August National Labor Force Survey

Tabel
Table 3.2.4

Banyaknya Pencari Kerja yang Mendaftarkan Diri pada Dinas Tenaga Kerja dan Transmigrasi menurut Pendidikan Tertinggi yang Ditamatkan di Kabupaten Maluku Tenggara, 2019
Number of Job Applicants Registered at the Office of Labour and Transmigration by Educational Attainment in Maluku Tenggara Regency, 2019

Tingkat Pendidikan <i>Educational Level</i>	Pendaftaran <i>Registration</i>		
	Laki-laki <i>Male</i>	Perempuan <i>Female</i>	Jumlah <i>Total</i>
(1)	(2)	(3)	(4)
Sekolah Dasar <i>Primary School</i>	–	–	–
SMP/Sederajat <i>General Vocational Junior High School</i>	–	–	–
SMA/Sederajat <i>General/Vocational Senior High School</i>	48	83	131
Diploma I, II, III/Akta I, II, III <i>Diploma I, II, III/Akta I, II, III</i>	8	33	41
Tingkat Sarjana/Doktor/Ph.D <i>University Graduates</i>	57	91	148
Jumlah/Total	113	207	320

Lanjutan Tabel/*Continued Table* 3.2.4

Tingkat Pendidikan <i>Educational Level</i>	Penempatan <i>Placing</i>	Penghapusan <i>Cancelled</i>	Sisa Tahun Ini <i>This Year Left over</i>
(1)	(5)	(6)	(7)
Sekolah Dasar <i>Primary School</i>	–	–	–
SMP/Sederajat <i>General Vocational Junior High School</i>	–	–	–
SMA/Sederajat <i>General/Vocational Senior High School</i>	18	46	4 394
Diploma I, II, III/Akta I, II, III <i>Diploma I, II, III/Akta I, II, III</i>	41	2	198
Tingkat Sarjana/Doktor/Ph.D <i>University Graduates</i>	153	13	692
Jumlah/Total	212	61	5 980

Sumber/*Source*: Dinas Ketenagakerjaan dan Transmigrasi Kabupaten Maluku Tenggara/*Agency of Manpower and Transmigration of Maluku Tenggara Regency*

SOSIAL DAN KESEJAHTERAAN RAKYAT

SOCIAL AND WELFARE

JUMLAH SEKOLAH

Number of schools

222

42 Sekolah
Schools

KECAMATAN DENGAN SEKOLAH TERBANYAK

Subdistrict with the most schools

Kei Kecil

8 Sekolah
Schools

KECAMATAN DENGAN SEKOLAH TERSEDIKIT

Subdistrict with the fewest schools

Kei Besar
Selatan Barat

PENJELASAN TEKNIS**TECHNICAL NOTES**

1. Jalur Pendidikan di Indonesia terdiri atas 1) pendidikan formal, 2) pendidikan nonformal, dan 3) pendidikan informal yang ketiganya dapat saling melengkapi dan memperkaya (Undang-Undang No. 20 Tahun 2003 tentang Sistem Pendidikan Nasional).
2. Jenjang Pendidikan Formal terdiri atas pendidikan dasar, pendidikan menengah, dan pendidikan tinggi. Jenis pendidikan yang diajarkan mencakup pendidikan umum, kejuruan, akademik, profesi, vokasi, keagamaan, dan khusus.
 - a. Pendidikan Dasar berbentuk Sekolah Dasar (SD) dan Madrasah Ibtidaiyah (MI) atau bentuk lain yang sederajat serta Sekolah Menengah Pertama (SMP) dan Madrasah Tsanawiyah (MTs) atau bentuk lain yang sederajat.
 - b. Pendidikan Menengah berbentuk Sekolah Menengah Atas (SMA), Madrasah Aliyah (MA), Sekolah Menengah Kejuruan (SMK), dan Madrasah Aliyah Kejuruan (MAK), atau bentuk lain yang sederajat.

1. The Education System in Indonesia consists of 1) a formal education, 2) non-formal education, and 3) informal education that all three can be complementary and enriching (Law No. 20 Year 2003 about The National Education System).
2. The Formal Education Level consists of primary education, secondary education, and high education. The kind of education that taught consists of general education, vocational, academic, professional, *religious, and specific education*.
 - a. *The Primary Education consists of Elementary School and Islamic Elementary School or other equivalent forms and Junior High School and MTs or other equivalent forms.*
 - b. *The Secondary Education consists of the senior high school, Madrasah Aliyah, Vocational School, and Vocational Madrasah Aliyah, or other equivalent forms.*

- c. Pendidikan Tinggi merupakan jenjang pendidikan setelah pendidikan menengah yang mencakup program pendidikan diploma, sarjana, magister, spesialis, dan doktor yang diselenggarakan oleh perguruan tinggi. Perguruan tinggi dapat berbentuk akademi, politeknik, sekolah tinggi, atau institut.
3. Rumah Sakit adalah tempat pemeriksaan dan perawatan kesehatan, biasanya berada di bawah pengawasan dokter/tenaga medis, yang melayani penderita yang sakit untuk berobat rawat jalan atau rawat inap. Undang-undang RI No. 44 Tahun 2009 tentang rumah sakit mengelompokkan rumah sakit berdasarkan jenis pelayanan yang diberikan menjadi:

Rumah Sakit Umum adalah rumah sakit yang memberikan pelayanan kesehatan pada semua bidang dan jenis penyakit.

Rumah Sakit khusus adalah rumah sakit yang memberikan pelayanan utama pada satu bidang atau satu jenis penyakit tertentu berdasarkan disiplin ilmu, golongan umur, organ, jenis penyakit, atau kekhususan lainnya.

- c. *The Tertiary Education consists of the education level after the secondary education that consists of diplomas, bachelor, master, specialist, and doctoral degrees that are held by the college. The universities can be academy, polytechnic, college, or institute.*

3. *Hospital is a place for health check, usually controlled/ supervised by doctors/medical personnel to serve the ill patients to get outpatient or inpatient treatment services. The law of the Republic of Indonesia Number 44 year 2009 concerning about hospital have been grouping hospital based on the type of service being given into:*

General Hospital is a hospital that provides health services in all areas and types of diseases.

Special Hospital is a hospital that provides primary care in one area or one particular type of disease base on dicipline, age group, organ, type of disease, or other specificity.

4. Rumah Sakit Bersalin adalah rumah sakit khusus untuk persalinan, dilengkapi pelayanan spesialis pemeriksaan kehamilan, persalinan, rawat inap, dan rawat jalan ibu dan anak yang berada di bawah pengawasan dokter spesialis kandungan.

Rumah Bersalin adalah sarana pelayanan kesehatan dengan izin sebagai rumah bersalin, dilengkapi pelayanan pemeriksaan kehamilan, persalinan, serta pemeriksaan ibu dan anak yang berada di bawah pengawasan bidan senior.

5. Pusat Kesehatan Masyarakat (Puskesmas) adalah unit pelaksana teknis dinas kesehatan kabupaten/kota yang mempunyai fungsi utama sebagai penyelenggara pelayanan kesehatan tingkat pertama. Wilayah kerja puskesmas maksimal adalah satu kecamatan. Untuk dapat menjangkau wilayah kerjanya, puskesmas mempunyai jaringan pelayanan yang meliputi unit Puskesmas Pembantu (Pustu), unit Puskesmas Keliling (Puskel), dan unit bidan desa/komunitas (Peraturan Menteri Kesehatan RI No. 75 Tahun 2014 tentang Pusat Kesehatan Masyarakat).

4. *Maternity Hospital is a specialized hospital for childbirth, has specialist inspection service to pregnancy, childbirth, hospitalization, and outpatient for mothers and children that is under the supervision of an obstetrician.*

Maternity House is health care facility with a license as a maternity house, equipped with prenatal care, childbirth, and examination of mothers and children which is under the supervision of a senior midwife.

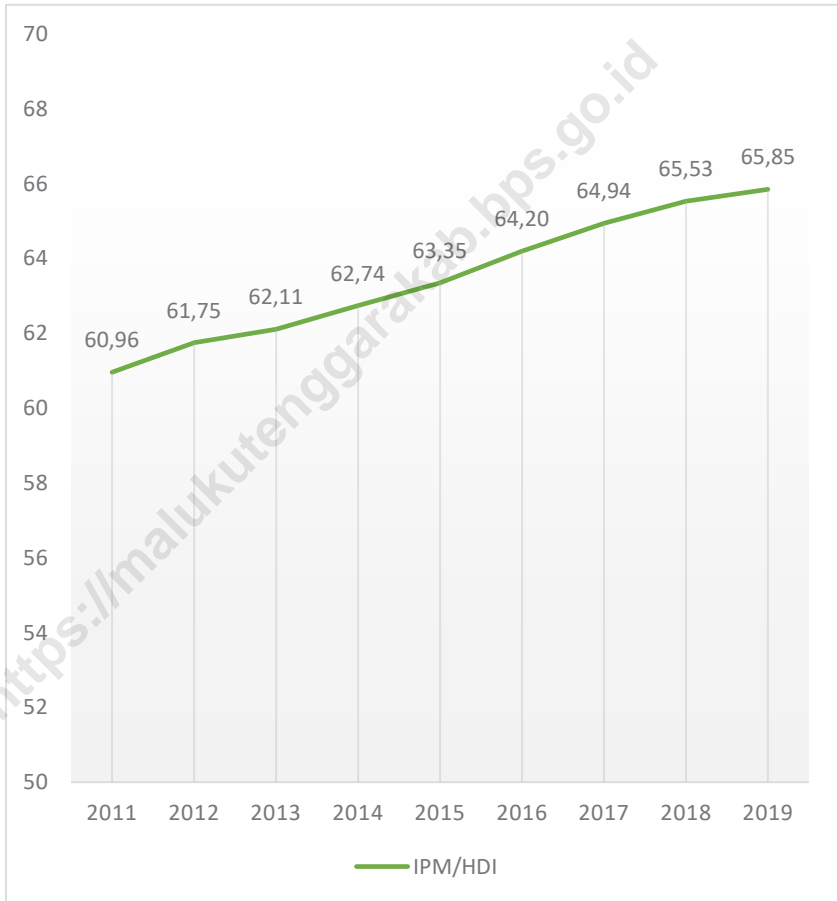
5. *Public Health Center is technical implementation unit of regency health department that have the primary function as a first-level health care providers. The working area standard of public health center is one subdistrict and to reach their working areas, public health centers have a service network covering subsidiary of public health center, mobile public health center units, and midwife units (Regulation of the Minister of Health of Indonesia Number 75 Year 2014 about Public Health Center).*

6. Apotek adalah suatu tempat tertentu yang digunakan untuk melakukan pekerjaan kefarmasian dan penyaluran/penjualan obat atau bahan farmasi dan perbekalan kesehatan lainnya kepada masyarakat yang dikelola oleh tenaga apoteker (Peraturan Menteri Kesehatan RI No. 1332 Tahun 2002 tentang Perubahan Atas Peraturan Menteri Kesehatan RI No. 922/ MENKES/PER/X/1993 tentang Ketentuan dan Tata Cara Pemberian Izin Apotek).
 7. Bencana adalah peristiwa atau rangkaian peristiwa yang mengancam dan mengganggu kehidupan dan penghidupan masyarakat yang disebabkan, baik oleh faktor alam dan atau faktor non alam maupun faktor manusia sehingga mengakibatkan timbulnya korban jiwa, kerusakan lingkungan, kerugian harta benda, dan dampak psikologis.
 8. Bencana alam adalah bencana yang diakibatkan oleh peristiwa atau serangkaian peristiwa yang disebabkan oleh alam antara lain berupa gempa bumi, tsunami, gunung meletus, banjir, kekeringan, angin topan, dan tanah longsor.
6. *Pharmacy is a specific place that is used for pharmaceutical jobs, and distribution/sale of drugs/ pharmaceuticals and other medical supplies to people that are administered by trained pharmacist (Regulation of the Minister of Health of Indonesia Number 1332 Year 2002 about the Changes of Regulation of the Minister of Health of Indonesia Number 922/MENKES/ PER/X/1993 about Provision and Procedures for Administration of Licensed Pharmacies).*
 7. *Disaster is an events or sequences of events that threaten and disrupt the lives and livelihoods of people caused by natural factors and/or non-natural factors and human factors that result in casualties, environmental damage, property losses, and psychological impacts.*
 8. *Natural disasters are disasters caused by events or a series of events caused by nature including earthquakes, tsunamis, volcanic eruptions, floods, droughts, hurricanes, and landslides.*

9. Kejadian Bencana adalah peristiwa bencana yang terjadi dan dicatat berdasarkan tanggal kejadian, lokasi, jenis bencana, korban dan ataupun kerusakan. Jika terjadi bencana pada tanggal yang sama dan melanda lebih dari satu wilayah, maka dihitung sebagai satu kejadian
 10. Banjir adalah peristiwa atau keadaan dengan terendahnya suatu daerah atau daratan karena volume air yang meningkat.
 11. Gempa bumi adalah getaran atau guncangan yang terjadi di permukaan bumi yang disebabkan oleh tumbukan antar lempeng bumi, patahan aktif, aktivitas gunung api, atau runtuhannya batuan.
 12. Tanah longsor adalah salah satu jenis gerakan massa tanah atau batuan, ataupun percampuran keduanya, menuruni atau keluar lereng akibat terganggunya kestabilan tanah atau batuan penyusun lereng.
9. *Disaster events are catastrophic events that occur and are recorded based on the date of the incident, location, type of disaster, victim and/or damage. If a disaster occurs on the same date and hits more than one region, it is counted as one event.*
 10. *Flood is an event or situation where an area or land is submerged due to the increasing volume of water.*
 11. *Earthquakes are vibrations or shocks that occur on the surface of the earth caused by collisions between the earth's plates, active faults, volcanic activity, or rock debris.*
 12. *Landslides are one type of land mass movement or rock, or a mixture of both, down or out of the slope due to disruption of soil stability or rock slope constituents.*

Gambar 4.1
Figures

Indeks Pembangunan Manusia Kabupaten Maluku Tenggara, 2019
Human Development Index of Maluku Tenggara Regency, 2019



Sumber/Source: BPS, Survei Sosial Ekonomi Nasional Maret 2019
BPS-Statistic Indonesia, National Social-Economic Survey on March, 2019

4.1 PENDIDIKAN EDUCATION

Tabel
Table 4.1.1

Jumlah Sekolah, Guru, dan Murid Taman Kanak-Kanak (TK) di Bawah Kementerian Pendidikan dan Kebudayaan Menurut Kecamatan di Kabupaten Maluku Tenggara, 2018/2019 dan 2019/2020
Number of Schools, Teachers, and Pupils in Kindergarten Under The Ministry of Education and Culture by Subdistrict in Maluku Tenggara Regency, 2018/2019 and 2019/2020

Kecamatan Subdistrict	Sekolah/Schools					
	Negeri/Public		Swasta/Private		Jumlah/Total	
	2018/2019	2019/2020	2018/2019	2019/2020	2018/2019	2019/2020
(1)	(2)	(3)	(4)	(5)	(6)	(7)
Kei Kecil	1	1	8	8	9	9
Kei Kecil Barat	1	1	1	1	2	2
Kei Kecil Timur	–	–	2	2	2	2
Hoat Sorbay	–	–	2	2	2	2
Manyeuw	–	–	3	3	3	3
Kei Kecil Timur Selatan	–	–	1	1	1	1
Kei Besar	–	–	7	7	7	7
Kei Besar Utara Timur	–	–	–	–	–	–
Kei Besar Selatan	1	1	–	–	1	1
Kei Besar Utara Barat	–	–	–	–	–	–
Kei Besar Selatan Barat	–	–	–	–	–	–
Maluku Tenggara	3	3	24	24	27	27

Lanjutan Tabel/Continued Table 4.1.1

Kecamatan Subdistrict	Guru ¹ /Teachers ¹					
	Negeri/Public		Swasta/Private		Jumlah/Total	
	2018/2019	2019/2020	2018/2019	2019/2020	2018/2019	2019/2020
(1)	(8)	(9)	(10)	(11)	(12)	(13)
Kei Kecil	13	13	38	38	51	51
Kei Kecil Barat	5	5	4	4	9	9
Kei Kecil Timur	–	–	6	6	6	6
Hoat Sorbay	–	–	8	8	8	8
Manyeuw	–	–	10	10	10	10
Kei Kecil Timur Selatan	–	–	4	4	4	4
Kei Besar	–	–	21	21	21	21
Kei Besar Utara Timur	–	–	–	–	–	–
Kei Besar Selatan ²	–	–	–	–	–	–
Kei Besar Utara Barat	–	–	–	–	–	–
Kei Besar Selatan Barat	–	–	–	–	–	–
Maluku Tenggara	18	18	91	91	109	109

Lanjutan Tabel/*Continued Table 4.1.1*

Kecamatan Subdistrict	Murid/Students					
	Negeri/Public		Swasta/Private		Jumlah/Total	
	2018/2019	2019/2020	2018/2019	2019/2020	2018/2019	2019/2020
(1)	(14)	(15)	(16)	(17)	(18)	(19)
Kei Kecil	...	119	...	401	...	520
Kei Kecil Barat	...	38	...	37	...	75
Kei Kecil Timur	–	–	...	43	...	43
Hoat Sorbay	–	–	...	87	...	87
Manyeuw	–	–	...	101	...	101
Kei Kecil Timur Selatan	–	–	...	24	...	24
Kei Besar	–	–	...	217	...	217
Kei Besar Utara Timur	–	–	–	–	–	–
Kei Besar Selatan	...	28	–	–	...	28
Kei Besar Utara Barat	–	–	–	–	–	–
Kei Besar Selatan Barat	–	–	–	–	–	–
Maluku Tenggara	...	185	...	910	...	1 095

Catatan/Note: ¹ Jumlah guru termasuk kepala sekolah dan guru/*The total of teachers including headmaster and teacher*

² Tenaga pengajar oleh guru SD SATAP/*Teaching staff by teacher of integrated primary school*

Sumber/Source: Dinas Pendidikan dan Kebudayaan Kabupaten Maluku Tenggara, Data Semester Ganji/*Departement of Educations and Culture of Maluku Tenggara Regency, Odd Semester Data*

Tabel
Table 4.1.2

Jumlah Sekolah, Guru, dan Murid Raudatul Athfal (RA) di Bawah Kementerian Agama Menurut Kecamatan di Kabupaten Maluku Tenggara, 2018/2019 dan 2019/2020
Number of Schools, Teachers, and Pupils in Raudatul Athfal (RA) Under The Ministry of Religious Affairs by Subdistrict in Maluku Tenggara Regency, 2018/2019 and 2019/2020

Kecamatan Subdistrict	Sekolah/Schools		Guru/Teachers		Murid/Pupils	
	2018/2019	2019/2020	2018/2019	2019/2020	2018/2019	2019/2020
(1)	(2)	(3)	(4)	(5)	(6)	(7)
Kei Kecil
Kei Kecil Barat
Kei Kecil Timur
Hoat Sorbay
Manyeuw
Kei Kecil Timur Selatan
Kei Besar
Kei Besar Utara Timur
Kei Besar Selatan
Kei Besar Utara Barat
Kei Besar Selatan Barat
Maluku Tenggara	1	1	7	7	33	57

Catatan/Note: Seluruh Raudatul Athfal (RA) berstatus swasta/All Raudatul Athfal (RA) are private

Sumber/Source: Kementerian Agama, Data Semester Ganjil/Ministry of Religious Affairs, Odd Semester Data

Tabel
Table 4.1.3

Jumlah Sekolah, Guru, dan Murid Sekolah Dasar (SD) di Bawah Kementerian Pendidikan dan Kebudayaan Menurut Kecamatan di Kabupaten Maluku Tenggara, 2018/2019 dan 2019/2020
Number of Schools, Teachers, and Pupils in Primary Schools Under The Ministry of Education and Culture by Subdistrict in Maluku Tenggara Regency, 2018/2019 and 2019/2020

Kecamatan Subdistrict	Sekolah/Schools					
	Negeri/Public		Swasta/Private		Jumlah/Total	
	2018/2019	2019/2020	2018/2019	2019/2020	2018/2019	2019/2020
(1)	(2)	(3)	(4)	(5)	(6)	(7)
Kei Kecil	7	7	13	13	20	20
Kei Kecil Barat	1	1	9	9	10	10
Kei Kecil Timur	3	3	7	7	10	10
Hoat Sorbay	5	5	4	4	9	9
Manyeuw	3	3	5	5	8	8
Kei Kecil Timur Selatan	1	1	4	4	5	5
Kei Besar	9	9	17	17	26	26
Kei Besar Utara Timur	8	8	13	13	21	21
Kei Besar Selatan	4	5	7	7	11	12
Kei Besar Utara Barat	6	6	9	9	15	15
Kei Besar Selatan Barat	6	5	1	1	7	6
Maluku Tenggara	53	53	89	89	142	142

Lanjutan Tabel/Continued Table 4.1.3

Kecamatan Subdistrict	Guru ¹ /Teachers ¹					
	Negeri/Public		Swasta/Private		Jumlah/Total	
	2018/2019	2019/2020	2018/2019	2019/2020	2018/2019	2019/2020
(1)	(8)	(9)	(10)	(11)	(12)	(13)
Kei Kecil	92	92	113	122	205	214
Kei Kecil Barat	5	5	53	60	58	65
Kei Kecil Timur	25	28	32	39	57	67
Hoat Sorbay	47	52	29	34	76	86
Manyeuw	28	32	33	37	61	69
Kei Kecil Timur Selatan	8	9	28	33	36	42
Kei Besar	58	66	98	113	156	179
Kei Besar Utara Timur	41	56	43	54	84	110
Kei Besar Selatan	25	37	21	26	46	63
Kei Besar Utara Barat	27	33	33	40	60	73
Kei Besar Selatan Barat	34	34	3	5	37	39
Maluku Tenggara	390	444	486	563	876	1 007

Lanjutan Tabel/*Continued Table* 4.1.3

Kecamatan Subdistrict	Murid/Students					
	Negeri/Public		Swasta/Private		Jumlah/Total	
	2018/2019	2019/2020	2018/2019	2019/2020	2018/2019	2019/2020
(1)	(14)	(15)	(16)	(17)	(18)	(19)
Kei Kecil	1 400	1 374	2 348	2 292	3 748	3 666
Kei Kecil Barat	33	35	948	938	981	973
Kei Kecil Timur	275	268	617	596	892	864
Hoat Sorbay	500	458	493	479	993	937
Manyeuw	248	224	432	436	680	660
Kei Kecil Timur Selatan	123	109	373	335	496	444
Kei Besar	633	593	1 667	1 586	2 300	2 179
Kei Besar Utara Timur	540	539	971	985	1 511	1 524
Kei Besar Selatan	338	323	426	426	764	749
Kei Besar Utara Barat	404	393	881	907	1 285	1 300
Kei Besar Selatan Barat	364	341	37	38	401	379
Maluku Tenggara	4 858	4 657	9 193	9 018	14 051	13 675

Catatan/Note: ¹ Jumlah guru termasuk kepala sekolah dan guru/*The total of teachers including headmaster and teacher*

Sumber/Source: Kementerian Pendidikan dan Kebudayaan, Data Semester Ganjil/*Ministry of Educations and Culture, Odd Semester Data*

Tabel
Table 4.1.4

Jumlah Sekolah, Guru, dan Murid Madrasah Ibtidaiyah (MI) di Bawah Kementerian Agama Menurut Kecamatan Menurut Kecamatan di Kabupaten Maluku Tenggara, 2018/2019 dan 2019/2020
Number of Schools, Teachers, and Pupils in Madrasah Ibtidaiyah (MI) Under The Ministry of Religious Affairs by Subdistrict in Maluku Tenggara Regency, 2018/2019 and 2019/2020

Kecamatan Subdistrict	Sekolah/Schools					
	Negeri/Public		Swasta/Private		Jumlah/Total	
	2018/2019	2019/2020	2018/2019	2019/2020	2018/2019	2019/2020
(1)	(2)	(3)	(4)	(5)	(6)	(7)
Kei Kecil
Kei Kecil Barat
Kei Kecil Timur
Hoat Sorbay
Manyeuw
Kei Kecil Timur Selatan
Kei Besar
Kei Besar Utara Timur
Kei Besar Selatan
Kei Besar Utara Barat
Kei Besar Selatan Barat
Maluku Tenggara	2		11		13	

Lanjutan Tabel/*Continued Table 4.1.4*

Kecamatan Subdistrict	Guru/Teachers					
	Negeri/Public		Swasta/Private		Jumlah/Total	
	2018/2019	2019/2020	2018/2019	2019/2020	2018/2019	2019/2020
(1)	(8)	(9)	(10)	(11)	(12)	(13)
Kei Kecil	
Kei Kecil Barat	
Kei Kecil Timur	
Hoat Sorbay	
Manyeuw	
Kei Kecil Timur Selatan	
Kei Besar	
Kei Besar Utara Timur	
Kei Besar Selatan	
Kei Besar Utara Barat	
Kei Besar Selatan Barat	
Maluku Tenggara	26		129		155	

Lanjutan Tabel/Continued Table 4.1.4

Kecamatan Subdistrict	Murid/Students					
	Negeri/Public		Swasta/Private		Jumlah/Total	
	2018/2019	2019/2020	2018/2019	2019/2020	2018/2019	2019/2020
(1)	(14)	(15)	(16)	(17)	(18)	(19)
Kei Kecil	
Kei Kecil Barat	
Kei Kecil Timur	
Hoat Sorbay	
Manyeuw	
Kei Kecil Timur Selatan	
Kei Besar	
Kei Besar Utara Timur	
Kei Besar Selatan	
Kei Besar Utara Barat	
Kei Besar Selatan Barat	
Maluku Tenggara	271		1 007		1 278	

Sumber/Source: Kementerian Agama, EMIS, data semester genap laporan sampai dengan 30 Juni 2019/ Ministry of Religious Affairs, EMIS, even semester report data up to 30th June 2019

Tabel
Table 4.1.5

Jumlah Sekolah, Guru, dan Murid Sekolah Menengah Pertama (SMP) di Bawah Kementerian Pendidikan dan Kebudayaan Menurut Kecamatan di Kabupaten Maluku Tenggara, 2018/2019 dan 2019/2020
Number of Schools, Teachers, and Pupils in Junior High Schools Under The Ministry of Education and Culture by Subdistrict in Maluku Tenggara Regency, 2018/2019 and 2019/2020

Kecamatan Subdistrict	Sekolah/Schools					
	Negeri/Public		Swasta/Private		Jumlah/Total	
	2018/2019	2019/2020	2018/2019	2019/2020	2018/2019	2019/2020
(1)	(2)	(3)	(4)	(5)	(6)	(7)
Kei Kecil	3	3	7	7	10	10
Kei Kecil Barat	3	3	2	2	5	5
Kei Kecil Timur	2	2	1	1	3	3
Hoat Sorbay	2	2	1	1	3	3
Manyeuw	2	2	–	–	2	2
Kei Kecil Timur Selatan	2	2	–	–	2	2
Kei Besar	4	4	3	3	7	7
Kei Besar Utara Timur	5	5	1	1	6	6
Kei Besar Selatan	3	3	–	–	3	3
Kei Besar Utara Barat	4	4	1	1	5	5
Kei Besar Selatan Barat	2	2	–	–	2	2
Maluku Tenggara	32	32	16	16	48	48

Lanjutan Tabel/Continued Table 4.1.5

Kecamatan Subdistrict	Guru ¹ /Teachers ¹					
	Negeri/Public		Swasta/Private		Jumlah/Total	
	2018/2019	2019/2020	2018/2019	2019/2020	2018/2019	2019/2020
(1)	(8)	(9)	(10)	(11)	(12)	(13)
Kei Kecil	49	48	100	121	149	169
Kei Kecil Barat	21	31	15	19	36	50
Kei Kecil Timur	26	27	4	9	30	36
Hoat Sorbay	19	31	12	13	31	44
Manyeuw	33	35	–	–	33	35
Kei Kecil Timur Selatan	36	38	–	–	36	38
Kei Besar	43	51	16	17	59	68
Kei Besar Utara Timur	35	43	7	8	42	51
Kei Besar Selatan	21	26	–	–	21	26
Kei Besar Utara Barat	29	30	3	4	32	34
Kei Besar Selatan Barat	14	16	–	–	14	16
Maluku Tenggara	326	376	157	191	483	567

Lanjutan Tabel/*Continued Table 4.1.5*

Kecamatan Subdistrict	Murid/Students					
	Negeri/Public		Swasta/Private		Jumlah/Total	
	2018/2019	2019/2020	2018/2019	2019/2020	2018/2019	2019/2020
(1)	(14)	(15)	(16)	(17)	(18)	(19)
Kei Kecil	520	575	1 603	1 589	2 123	2 164
Kei Kecil Barat	144	139	277	297	421	436
Kei Kecil Timur	273	294	62	52	335	346
Hoat Sorbay	290	315	89	95	379	410
Manyeuw	180	188	–	–	180	188
Kei Kecil Timur Selatan	256	283	–	–	256	283
Kei Besar	527	525	330	359	857	884
Kei Besar Utara Timur	470	446	121	138	591	584
Kei Besar Selatan	261	259	–	–	261	259
Kei Besar Utara Barat	349	346	97	92	446	438
Kei Besar Selatan Barat	133	142	–	–	133	142
Maluku Tenggara	3 403	3 512	2 579	2 622	5 982	6 134

Catatan/Note: ¹ Jumlah guru termasuk kepala sekolah dan guru/*The total of teachers including headmaster and teacher*

Sumber/Source: Kementerian Pendidikan dan Kebudayaan, Data Semester Ganjil/*Ministry of Educations and Culture, Odd Semester Data*

Tabel
Table 4.1.6

Jumlah Sekolah, Guru, dan Murid Madrasah Tsanawiyah (MTs) di Bawah Kementerian Agama Menurut Kecamatan di Kabupaten Maluku Tenggara, 2018/2019 dan 2019/2020

Number of Schools, Teachers, and Pupils in Madrasah Tsanawiyah (MTs) Under The Ministry of Religious Affairs by Subdistrict in Maluku Tenggara Regency, 2018/2019 and 2019/2020

Kecamatan Subdistrict	Sekolah/Schools					
	Negeri/Public		Swasta/Private		Jumlah/Total	
	2018/2019	2019/2020	2018/2019	2019/2020	2018/2019	2019/2020
(1)	(2)	(3)	(4)	(5)	(6)	(7)
Kei Kecil
Kei Kecil Barat
Kei Kecil Timur
Hoat Sorbay
Manyeuw
Kei Kecil Timur Selatan
Kei Besar
Kei Besar Utara Timur
Kei Besar Selatan
Kei Besar Utara Barat
Kei Besar Selatan Barat
Maluku Tenggara	3		6		9	

Lanjutan Tabel/*Continued Table* 4.1.6

Kecamatan Subdistrict	Guru/Teachers					
	Negeri/Public		Swasta/Private		Jumlah/Total	
	2018/2019	2019/2020	2018/2019	2019/2020	2018/2019	2019/2020
(1)	(8)	(9)	(10)	(11)	(12)	(13)
Kei Kecil	
Kei Kecil Barat	
Kei Kecil Timur	
Hoat Sorbay	
Manyeuw	
Kei Kecil Timur Selatan	
Kei Besar	
Kei Besar Utara Timur	
Kei Besar Selatan	
Kei Besar Utara Barat	
Kei Besar Selatan Barat	
Maluku Tenggara	82		63		145	

Lanjutan Tabel/Continued Table 4.1.6

Kecamatan Subdistrict	Murid/Students					
	Negeri/Public		Swasta/Private		Jumlah/Total	
	2018/2019	2019/2020	2018/2019	2019/2020	2018/2019	2019/2020
(1)	(14)	(15)	(16)	(17)	(18)	(19)
Kei Kecil	
Kei Kecil Barat	
Kei Kecil Timur	
Hoat Sorbay	
Manyeuw	
Kei Kecil Timur Selatan	
Kei Besar	
Kei Besar Utara Timur	
Kei Besar Selatan	
Kei Besar Utara Barat	
Kei Besar Selatan Barat	
Maluku Tenggara	979		465		1 444	

Sumber/Source: Kementerian Agama, Data Semester Ganjil/Ministry of Religious Affairs, Odd Semester Data

Tabel 4.1.7
Table

Jumlah Sekolah, Guru, dan Murid Sekolah Menengah Atas (SMA) di Bawah Kementerian Pendidikan dan Kebudayaan Menurut Kecamatan di Kabupaten Maluku Tenggara, 2018/2019 dan 2019/2020
Number of Schools, Teachers, and Pupils in Senior High Schools Under The Ministry of Education and Culture by Subdistrict in Maluku Tenggara Regency, 2018/2019 and 2019/2020

Kecamatan Subdistrict	Sekolah/Schools					
	Negeri/Public		Swasta/Private		Jumlah/Total	
	2018/2019	2019/2020	2018/2019	2019/2020	2018/2019	2019/2020
(1)	(2)	(3)	(4)	(5)	(6)	(7)
Kei Kecil	2	2	4	4	6	6
Kei Kecil Barat	1	1	–	–	1	1
Kei Kecil Timur	1	1	1	1	2	2
Hoat Sorbay	1	1	–	–	1	1
Manyeuw	–	–	–	–	–	–
Kei Kecil Timur Selatan	1	1	–	–	1	1
Kei Besar	2	2	–	–	2	2
Kei Besar Utara Timur	2	2	–	–	2	2
Kei Besar Selatan	1	1	–	–	1	1
Kei Besar Utara Barat	–	–	–	–	–	–
Kei Besar Selatan Barat	–	–	–	–	–	–
Maluku Tenggara	11	11	5	5	16	16

Lanjutan Tabel/Continued Table 4.1.7

Kecamatan Subdistrict	Guru ¹ /Teachers ¹					
	Negeri/Public		Swasta/Private		Jumlah/Total	
	2018/2019	2019/2020	2018/2019	2019/2020	2018/2019	2019/2020
(1)	(8)	(9)	(10)	(11)	(12)	(13)
Kei Kecil	113	113	67	79	180	192
Kei Kecil Barat	24	21	–	–	24	21
Kei Kecil Timur	9	10	22	23	31	33
Hoat Sorbay	10	11	–	–	10	11
Manyeuw	–	–	–	–	–	–
Kei Kecil Timur Selatan	15	15	–	–	15	15
Kei Besar	43	46	–	–	43	46
Kei Besar Utara Timur	16	19	–	–	16	19
Kei Besar Selatan	5	7	–	–	5	7
Kei Besar Utara Barat	–	–	–	–	–	–
Kei Besar Selatan Barat	–	–	–	–	–	–
Maluku Tenggara	235	242	89	102	324	344

Lanjutan Tabel/*Continued Table 4.1.7*

Kecamatan Subdistrict	Murid/Students					
	Negeri/Public		Swasta/Private		Jumlah/Total	
	2018/2019	2019/2020	2018/2019	2019/2020	2018/2019	2019/2020
(1)	(14)	(15)	(16)	(17)	(18)	(19)
Kei Kecil	1 293	1 355	749	837	2 042	2 192
Kei Kecil Barat	189	204	–	–	189	204
Kei Kecil Timur	128	136	163	166	291	302
Hoat Sorbay	130	146	–	–	130	146
Manyeuw	–	–	–	–	–	–
Kei Kecil Timur Selatan	95	104	–	–	95	104
Kei Besar	502	520	–	–	502	520
Kei Besar Utara Timur	239	245	–	–	239	245
Kei Besar Selatan	81	90	–	–	81	90
Kei Besar Utara Barat	–	–	–	–	–	–
Kei Besar Selatan Barat	–	–	–	–	–	–
Maluku Tenggara	2 657	2 800	912	1 003	3 569	3 803

Catatan/Note: ¹ Jumlah guru termasuk kepala sekolah dan guru/*The total of teachers including headmaster and teacher*

Sumber/Source: Kementerian Pendidikan dan Kebudayaan, Data Semester Ganjil/*Ministry of Educations and Culture, Odd Semester Data*

Tabel
Table 4.1.8

Jumlah Sekolah, Guru, dan Murid Sekolah Menengah Kejuruan (SMK) di Bawah Kementerian Pendidikan dan Kebudayaan Menurut Kecamatan di Kabupaten Maluku Tenggara, 2018/2019 dan 2019/2020
Number of Schools, Teachers, and Pupils in Vocational High Schools Under The Ministry of Education and Culture by Subdistrict in Maluku Tenggara Regency, 2018/2019 and 2019/2020

Kecamatan Subdistrict	Sekolah/Schools					
	Negeri/Public		Swasta/Private		Jumlah/Total	
	2018/2019	2019/2020	2018/2019	2019/2020	2018/2019	2019/2020
(1)	(2)	(3)	(4)	(5)	(6)	(7)
Kei Kecil	2	2	3	4	5	6
Kei Kecil Barat	–	1	–	–	–	1
Kei Kecil Timur	1	1	1	1	2	2
Hoat Sorbay	–	1	1	–	1	1
Manyeuw	–	–	–	–	–	–
Kei Kecil Timur Selatan	–	1	–	–	–	1
Kei Besar	–	2	–	–	–	2
Kei Besar Utara Timur	–	2	–	–	–	2
Kei Besar Selatan	–	1	–	–	–	1
Kei Besar Utara Barat	–	–	–	–	–	–
Kei Besar Selatan Barat	–	–	–	–	–	–
Maluku Tenggara	3	11	5	5	8	16

Lanjutan Tabel/*Continued Table* 4.1.8

Kecamatan Subdistrict	Guru ¹ /Teachers ¹					
	Negeri/Public		Swasta/Private		Jumlah/Total	
	2018/2019	2019/2020	2018/2019	2019/2020	2018/2019	2019/2020
(1)	(8)	(9)	(10)	(11)	(12)	(13)
Kei Kecil	71	113	96	79	167	192
Kei Kecil Barat	–	21	–	–	–	21
Kei Kecil Timur	27	10	8	23	35	33
Hoat Sorbay	–	11	20	–	20	11
Manyeuw	–	–	–	–	–	–
Kei Kecil Timur Selatan	–	15	–	–	–	15
Kei Besar	–	46	–	–	–	46
Kei Besar Utara Timur	–	19	–	–	–	19
Kei Besar Selatan	–	7	–	–	–	7
Kei Besar Utara Barat	–	–	–	–	–	–
Kei Besar Selatan Barat	–	–	–	–	–	–
Maluku Tenggara	98	242	124	102	222	344

Lanjutan Tabel/*Continued Table 4.1.8*

Kecamatan Subdistrict	Murid/Students					
	Negeri/Public		Swasta/Private		Jumlah/Total	
	2018/2019	2019/2020	2018/2019	2019/2020	2018/2019	2019/2020
(1)	(14)	(15)	(16)	(17)	(18)	(19)
Kei Kecil	445	1 355	986	837	1 431	2 192
Kei Kecil Barat	–	204	–	–	–	204
Kei Kecil Timur	90	136	85	166	175	302
Hoat Sorbay	–	146	66	–	66	146
Manyeuw	–	–	–	–	–	–
Kei Kecil Timur Selatan	–	104	–	–	–	104
Kei Besar	–	520	–	–	–	520
Kei Besar Utara Timur	–	245	–	–	–	245
Kei Besar Selatan	–	90	–	–	–	90
Kei Besar Utara Barat	–	–	–	–	–	–
Kei Besar Selatan Barat	–	–	–	–	–	–
Maluku Tenggara	535	2 800	1 137	1 003	1 672	3 803

Catatan/Note: ¹ Jumlah guru termasuk kepala sekolah dan guru/*The total of teachers including headmaster and teacher*

Sumber/Source: Kementerian Pendidikan dan Kebudayaan, Data Semester Ganjil/*Ministry of Educations and Culture, Odd Semester Data*

Tabel
Table 4.1.9

Jumlah Sekolah, Guru, dan Murid Madrasah Aliyah (MA) di Bawah Kementerian Agama Menurut Kecamatan di Kabupaten Maluku Tenggara, 2018/2019 dan 2019/2020
Number of Schools, Teachers, and Pupils in Madrasah Aliyah (MA) Under the Ministry of Religious Affairs by Subdistrict in Maluku Tenggara Regency, 2018/2019 and 2019/2020

Kecamatan Subdistrict	Sekolah/Schools					
	Negeri/Public		Swasta/Private		Jumlah/Total	
	2018/2019	2019/2020	2018/2019	2019/2020	2018/2019	2019/2020
(1)	(2)	(3)	(4)	(5)	(6)	(7)
Kei Kecil
Kei Kecil Barat
Kei Kecil Timur
Hoat Sorbay
Manyeuw
Kei Kecil Timur Selatan
Kei Besar
Kei Besar Utara Timur
Kei Besar Selatan
Kei Besar Utara Barat
Kei Besar Selatan Barat
Maluku Tenggara	1		3		4	

Lanjutan Tabel/Continued Table 4.1.9

Kecamatan Subdistrict	Guru/Teachers					
	Negeri/Public		Swasta/Private		Jumlah/Total	
	2018/2019	2019/2020	2018/2019	2019/2020	2018/2019	2019/2020
(1)	(8)	(9)	(10)	(11)	(12)	(13)
Kei Kecil	
Kei Kecil Barat	
Kei Kecil Timur	
Hoat Sorbay	
Manyeuw	
Kei Kecil Timur Selatan	
Kei Besar	
Kei Besar Utara Timur	
Kei Besar Selatan	
Kei Besar Utara Barat	
Kei Besar Selatan Barat	
Maluku Tenggara	37		41		78	

Lanjutan Tabel/*Continued Table* 4.1.9

Kecamatan Subdistrict	Murid/Students					
	Negeri/Public		Swasta/Private		Jumlah/Total	
	2018/2019	2019/2020	2018/2019	2019/2020	2018/2019	2019/2020
(1)	(14)	(15)	(16)	(17)	(18)	(19)
Kei Kecil	
Kei Kecil Barat	
Kei Kecil Timur	
Hoat Sorbay	
Manyeuw	
Kei Kecil Timur Selatan	
Kei Besar	
Kei Besar Utara Timur	
Kei Besar Selatan	
Kei Besar Utara Barat	
Kei Besar Selatan Barat	
Maluku Tenggara	174		208		382	

Sumber/Source: Kementerian Agama, Data Semester Ganjil/Ministry of Religious Affairs, Odd Semester Data

Tabel 4.1.10 **Jumlah Desa¹/Kelurahan yang Memiliki Fasilitas Sekolah Menurut Kecamatan dan Tingkat Pendidikan di Kabupaten Maluku Tenggara, 2014– 2019**
Table 4.1.10 **Number of Villages¹ Having Educational Facilities by Subdistrict and Educational Level in Maluku Tenggara Regency, 2014– 2019**

Kecamatan Subdistrict	SD Primary School		
	2014	2018	2019
(1)	(2)	(3)	(4)
Kei Kecil	22	12	
Kei Kecil Barat	8	10	
Kei Kecil Timur	12	10	
Hoat Sorbay ²	...	11	
Manyeuw ²	...	8	
Kei Kecil Timur Selatan ²	...	7	
Kei Besar	21	24	
Kei Besar Utara Timur	9	24	
Kei Besar Selatan	13	10	
Kei Besar Utara Barat ²	...	17	
Kei Besar Selatan Barat ²	...	7	
Maluku Tenggara	85	140	

Lanjutan Tabel/*Continued Table* 4.1.10

Kecamatan Subdistrict	SMP Junior High School		
	2014	2018	2019
(1)	(5)	(6)	(7)
Kei Kecil	11	6	
Kei Kecil Barat	4	5	
Kei Kecil Timur	5	5	
Hoat Sorbay ²	...	7	
Manyeuw ²	...	2	
Kei Kecil Timur Selatan ²	...	2	
Kei Besar	11	8	
Kei Besar Utara Timur	5	6	
Kei Besar Selatan	6	4	
Kei Besar Utara Barat ²	...	5	
Kei Besar Selatan Barat ²	...	2	
Maluku Tenggara	42	52	

Lanjutan Tabel/Continued Table 4.1.10

Kecamatan Subdistrict	SMA Senior High School		
	2014	2018	2019
(1)	(8)	(9)	(10)
Kei Kecil	4	2	
Kei Kecil Barat	1	1	
Kei Kecil Timur	3	2	
Hoat Sorbay ²	...	3	
Manyeuw ²	...	–	
Kei Kecil Timur Selatan ²	...	2	
Kei Besar	2	3	
Kei Besar Utara Timur	2	3	
Kei Besar Selatan	1	1	
Kei Besar Utara Barat ²	...	–	
Kei Besar Selatan Barat ²	...	–	
Maluku Tenggara	13	17	

Lanjutan Tabel/*Continued Table* 4.1.10

Kecamatan <i>Subdistrict</i>	SMK <i>Vocational School</i>		
	2014	2018	2019
(1)	(11)	(12)	(13)
Kei Kecil	3	2	
Kei Kecil Barat	–	–	
Kei Kecil Timur	1	4	
Hoat Sorbay ²	...	1	
Manyeuw ²	...	–	
Kei Kecil Timur Selatan ²	...	–	
Kei Besar	–	1	
Kei Besar Utara Timur	–	–	
Kei Besar Selatan	–	–	
Kei Besar Utara Barat ²	...	–	
Kei Besar Selatan Barat ²	...	–	
Maluku Tenggara	4	8	

Lanjutan Tabel/Continued Table 4.1.10

Kecamatan Subdistrict	Perguruan Tinggi University		
	2014	2018	2019
(1)	(14)	(15)	(16)
Kei Kecil	2	3	4
Kei Kecil Barat	–	–	–
Kei Kecil Timur	–	–	–
Hoat Sorbay ²	...	–	–
Manyeuw ²	...	–	–
Kei Kecil Timur Selatan ²	...	–	–
Kei Besar	–	–	–
Kei Besar Utara Timur	–	–	–
Kei Besar Selatan	–	–	–
Kei Besar Utara Barat ²	...	–	–
Kei Besar Selatan Barat ²	...	–	–
Maluku Tenggara	3	4	

Catatan/Note: ¹ Desa pada tabel ini termasuk Unit Permukiman Transmigrasi (UPT) yang masih dibina oleh kementerian terkait dan nagari di Kabupaten/Kota Sumatera Barat/Villages in this table include Transmigration Settlement Unit which is still fostered by the relevant ministries and the nagari in the Province of Sumatera Barat

² Kecamatan dibentuk pada tahun 2014/Subdistricts was formed on 2014

Sumber/Source: BPS, Pendataan Potensi Desa (Podes)/ BPS–Statistics Indonesia, Village Potential Data Collection

Tabel
Table 4.1.11

Angka Partisipasi Murni (APM) dan Angka Partisipasi Kasar (APK) Menurut Jenjang Pendidikan di Kabupaten Maluku Tenggara, 2018 dan 2019
Net Participation Rates and Gross Participation Rates by Educational Level in Maluku Tenggara Regency, 2018 and 2019

Jenjang Pendidikan Educational Level	Angka Partisipasi Murni (APM) Net Participation Rates		Angka Partisipasi Kasar (APK) Gross Participation Rates	
	2018	2019	2018	2019
(1)	(2)	(3)	(4)	(5)
SD/MI Elementary School				
SMP/MTs Junior High School				
SMA/SMK/MA Senior High School				

Catatan/Note: ...

Sumber/Source: BPS, Survei Sosial Ekonomi Nasional (Susenas)/BPS-Statistics Indonesia, National Socioeconomic Survey

Tabel 4.1.12 **Persentase Penduduk Berumur 15 Tahun ke Atas yang Melek Huruf Menurut Kelompok Umur di Kabupaten Maluku Tenggara, 2018 dan 2019**
Table 4.1.12 **Percentage of Literate People Aged 15 Years and Over by Age Group in Maluku Tenggara Regency, 2018 and 2019**

Kelompok Umur Age Group	2018	2019
(1)	(2)	(3)
15–19		
20–24		
25–29		
30–34		
35–39		
40–44		
45–49		
50+		
Jumlah/Total		
15–24		
15–44		
15+		
45+		

Catatan/Note: ...

Sumber/Source: BPS, Survei Sosial Ekonomi Nasional (Susenas)/BPS-Statistics Indonesia, National Socioeconomic Survey

4.2 KESEHATAN HEALTH

Tabel 4.2.1 **Jumlah Desa¹/Kelurahan Yang Memiliki Sarana Kesehatan Menurut Kecamatan di Kabupaten Maluku Tenggara, 2014–2019**
Number of Villages¹ Having Health Facilities by Subdistrict in Maluku Tenggara Regency, 2014–2019

Kecamatan Subdistrict	Rumah Sakit Hospital		
	2014	2018	2019
(1)	(2)	(3)	(4)
Kei Kecil	2	2	
Kei Kecil Barat	–	–	
Kei Kecil Timur	–	–	
Hoat Sorbay ²	...	–	
Manyeuw ²	...	–	
Kei Kecil Timur Selatan ²	...	–	
Kei Besar	1	–	
Kei Besar Utara Timur	–	–	
Kei Besar Selatan	–	–	
Kei Besar Utara Barat ²	...	–	
Kei Besar Selatan Barat ²	...	–	
Maluku Tenggara	3	2	

Lanjutan Tabel/*Continued Table 4.2.1*

Kecamatan <i>Subdistrict</i>	Rumah Sakit Bersalin <i>Maternity Hospital</i>		
	2014	2018	2019
(1)	(5)	(6)	(7)
Kei Kecil	–	–	
Kei Kecil Barat	–	–	
Kei Kecil Timur	–	–	
Hoat Sorbay ²	...	–	
Manyeuw ²	...	–	
Kei Kecil Timur Selatan ²	...	–	
Kei Besar	–	–	
Kei Besar Utara Timur	–	–	
Kei Besar Selatan	–	–	
Kei Besar Utara Barat ²	...	–	
Kei Besar Selatan Barat ²	...	–	
Maluku Tenggara	–	–	

Lanjutan Tabel/*Continued Table 4.2.1*

Kecamatan <i>Subdistrict</i>	Poliklinik <i>Polyclinic</i>		
	2014	2018	2019
(1)	(8)	(9)	(10)
Kei Kecil	2	2	
Kei Kecil Barat	1	–	
Kei Kecil Timur	–	–	
Hoat Sorbay ²	...	–	
Manyeuw ²	...	–	
Kei Kecil Timur Selatan ²	...	–	
Kei Besar	–	1	
Kei Besar Utara Timur	–	–	
Kei Besar Selatan	–	–	
Kei Besar Utara Barat ²	...	–	
Kei Besar Selatan Barat ²	...	–	
Maluku Tenggara	3	3	

Lanjutan Tabel/Continued Table 4.2.1

Kecamatan Subdistrict	Puskesmas Public Health Center		
	2014	2018	2019
(1)	(11)	(12)	(13)
Kei Kecil	4	3	
Kei Kecil Barat	1	1	
Kei Kecil Timur	2	1	
Hoat Sorbay ²	...	–	
Manyeuw ²	...	1	
Kei Kecil Timur Selatan ²	...	1	
Kei Besar	5	6	
Kei Besar Utara Timur	2	3	
Kei Besar Selatan	2	2	
Kei Besar Utara Barat ²	...	2	
Kei Besar Selatan Barat ²	...	–	
Maluku Tenggara	16	20	

Lanjutan Tabel/*Continued Table 4.2.1*

Kecamatan <i>Subdistrict</i>	Puskesmas Pembantu <i>Subsidiary of Public Health Center</i>		
	2014	2018	2019
(1)	(14)	(15)	(16)
Kei Kecil	10	6	
Kei Kecil Barat	3	5	
Kei Kecil Timur	3	2	
Hoat Sorbay ²	...	4	
Manyeuw ²	...	3	
Kei Kecil Timur Selatan ²	...	1	
Kei Besar	11	4	
Kei Besar Utara Timur	6	6	
Kei Besar Selatan	8	5	
Kei Besar Utara Barat ²	...	6	
Kei Besar Selatan Barat ²	...	–	
Maluku Tenggara	41	42	

Lanjutan Tabel/Continued Table 4.2.1

Kecamatan Subdistrict	Apotek Pharmacy		
	2014	2018	2019
(1)	(17)	(18)	(19)
Kei Kecil	3	4	
Kei Kecil Barat	–	–	
Kei Kecil Timur	–	–	
Hoat Sorbay ²	...	–	
Manyeuw ²	...	–	
Kei Kecil Timur Selatan ²	...	–	
Kei Besar	–	1	
Kei Besar Utara Timur	–	–	
Kei Besar Selatan	–	–	
Kei Besar Utara Barat ²	...	–	
Kei Besar Selatan Barat ²	...	–	
Maluku Tenggara	3	5	

Catatan/Note: ¹ Desa pada tabel ini termasuk Unit Permukiman Transmigrasi (UPT) yang masih dibina oleh kementerian terkait dan nagari di Kabupaten/Kota Sumatera Barat/Villages in this table include Transmigration Settlement Unit which is still fostered by the relevant ministries and the nagari in the Province of Sumatera Barat

² Kecamatan dibentuk pada tahun 2014/Subdistricts was formed on 2014

Sumber/Source: BPS, Pendataan Potensi Desa (Podes)/BPS-Statistics Indonesia, Village Potential Data Collecting

4.3 AGAMA DAN SOSIAL LAINNYA RELIGION AND OTHER SOCIAL AFFAIRS

Tabel 4.3.1 **Jumlah Penduduk Menurut Kecamatan dan Agama yang Dianut di Kabupaten Maluku Tenggara, 2019**
Population by Subdistrict and Religion in Maluku Tenggara Regency, 2019

Kecamatan Subdistrict	Islam	Protestan Protestant	Katolik Catholic	Hindu	Budha Buddha	Lainnya Others
(1)	(2)	(3)	(4)	(5)	(6)	(7)
Kei Kecil	11 760	5 780	22 909
Kei Kecil Barat	214	3 543	3 981
Kei Kecil Timur	5 088	–	5 717
Hoat Sorbay	3 891	2 568	2 868
Manyeuw	1 092	1 128	5 868
Kei Kecil Timur Selatan	5 966	1 811	736
Kei Besar	5 768	7 239	9 868
Kei Besar Utara Timur	4 585	3 031	7 961
Kei Besar Selatan	2 202	5 338	603
Kei Besar Utara Barat	2 403	4 119	4 270
Kei Besar Selatan Barat	4 177	758	45
Maluku Tenggara	47 146	35 315	64 826

Sumber/Source: Kementerian Agama Kabupaten Maluku Tenggara/Ministry of Religious Maluku Tenggara Regency

Tabel 4.3.2 Jumlah Tempat Peribadatan Menurut Kecamatan di Kabupaten Maluku Tenggara, 2019
Table 4.3.2 Number of Places of Worship by Subdistrict in Maluku Tenggara Regency, 2019

Kecamatan Subdistrict	Masjid Mosque	Mushola Pray Room	Gereja Protestan Protestant Church	Gereja Katholik Catholic Church	Pura Temple	Vihara
(1)	(2)	(3)	(4)	(5)	(6)	(7)
Kei Kecil	18	...	9	21
Kei Kecil Barat	1	...	5	8
Kei Kecil Timur	11	...	-	13
Hoat Sorbay	6	...	4	4
Manyeuw	2	...	-	10
Kei Kecil Timur Selatan	7	...	2	3
Kei Besar	22	...	16	22
Kei Besar Utara Timur	11	...	9	13
Kei Besar Selatan	8	...	9	4
Kei Besar Utara Barat	6	...	8	7
Kei Besar Selatan Barat	10	...	2	-
Maluku Tenggara	102	...	63	87

Sumber/Source: Kementerian Agama Kabupaten Maluku Tenggara/Ministry of Religious Maluku Tenggara Regency

Tabel
Table 4.3.3**Jumlah Desa¹/Kelurahan yang Mengalami Bencana Alam²
Menurut Kecamatan di Kabupaten Maluku Tenggara,
2011–2018**
*Number of Villages¹ that Had Natural Disaster² by
Subdistrict in Maluku Tenggara Regency, 2011–2018*

Kecamatan Subdistrict	Banjir/Flood		
	2011	2014	2018
(1)	(2)	(3)	(4)
Kei Kecil	–	–	–
Kei Kecil Barat	–	–	–
Kei Kecil Timur	–	–	–
Hoat Sorbay ³	–
Manyeuw ³	–
Kei Kecil Timur Selatan ³	–
Kei Besar	5	2	2
Kei Besar Utara Timur	–	2	–
Kei Besar Selatan	1	–	–
Kei Besar Utara Barat ³	1
Kei Besar Selatan Barat ³	–
Maluku Tenggara	6	4	3

Lanjutan Tabel/Continued Table 4.3.3

Kecamatan Subdistrict	Gempa Bumi/Earthquake		
	2011	2014	2018
(1)	(5)	(6)	(7)
Kei Kecil	–	–	–
Kei Kecil Barat	–	–	–
Kei Kecil Timur	–	–	–
Hoat Sorbay ³	1
Manyeuw ³	–
Kei Kecil Timur Selatan ³	–
Kei Besar	–	–	7
Kei Besar Utara Timur	–	–	2
Kei Besar Selatan	–	–	–
Kei Besar Utara Barat ³	2
Kei Besar Selatan Barat ³	2
Maluku Tenggara	–	–	14

Lanjutan Tabel/*Continued Table 4.3.3*

Kecamatan <i>Subdistrict</i>	Tanah Longsor/ <i>Landslide</i>		
	2011	2014	2018
(1)	(8)	(9)	(10)
Kei Kecil	–	–	–
Kei Kecil Barat	–	–	–
Kei Kecil Timur	–	–	–
Hoat Sorbay ³	–
Manyeuw ³	–
Kei Kecil Timur Selatan ³	–
Kei Besar	4	7	2
Kei Besar Utara Timur	–	3	3
Kei Besar Selatan	6	1	2
Kei Besar Utara Barat ³	1
Kei Besar Selatan Barat ³	2
Maluku Tenggara	10	11	10

Catatan/*Note*: ¹ Desa pada tabel ini termasuk Unit Permukiman Transmigrasi (UPT) yang masih dibina oleh kementerian terkait dan nagari di Kabupaten/Kota Sumatera Barat/*Villages in this table are included in Transmigration Settlement Unit which is still fostered by the relevant ministries and the nagari in the Province of Sumatera Barat*

² Terjadi dalam tiga tahun terakhir sampai dengan saat pencacahan/*Occured during the last three years by the time of enumeration*

³ Kecamatan dibentuk pada tahun 2014/*Subdistricts was formed on 2014*

Sumber/*Source*: BPS, Pendataan Potensi Desa (Podes)/*BPS-Statistics Indonesia, Village Potential Data Collecting*

4.4 KEMISKINAN POVERTY

Tabel 4.4.1 **Garis Kemiskinan, Jumlah, dan Persentase Penduduk Miskin di Kabupaten Maluku Tenggara, 2012–2019**
Table 4.4.1 **Poverty Line, Number, and Percentage of Poor People in Maluku Tenggara Regency, 2012–2019**

Tahun Year	Garis Kemiskinan (rupiah/kapita/bulan) Poverty Line (rupiah/capita/month)	Jumlah Penduduk Miskin (ribu) Number of Poor People (thousand)	Persentase Penduduk Miskin Percentage of Poor People
(1)	(2)	(3)	(4)
2012	264 629	25,50	26,03
2013	292 513	24,60	25,06
2014	299 603	23,90	24,21
2015	331 518	24,94	25,23
2016	350 661	24,56	24,81
2017	373 386	23,69	23,87
2018	436 927	23,16	23,27
2019	464 649	22,69	22,75

Sumber/Source: BPS, Survei Sosial Ekonomi Nasional Maret/BPS-Statistics Indonesia, March National Socioeconomic Survey

Tabel
Table 4.4.2

Indeks Kedalaman Kemiskinan dan Indeks Keparahan Kemiskinan di Kabupaten Maluku Tenggara, 2012–2019
Poverty Gap Index and Poverty Severity Index in Maluku Tenggara Regency, 2012–2019

Tahun Year	Indeks Kedalaman Kemiskinan Poverty Gap Index	Indeks Keparahan Kemiskinan Poverty Severity Index
(1)	(2)	(3)
2012	6,24	1,96
2013	4,15	1,07
2014	4,53	1,20
2015	3,82	0,82
2016	4,37	1,22
2017	2,90	0,57
2018	3,96	0,99
2019	3,78	0,96

Sumber/Source: BPS, Survei Sosial Ekonomi Nasional Maret/BPS-Statistics Indonesia, March National Socioeconomic Survey

BAB
Chapter

05

PERTANIAN, KEHUTANAN, PETERNAKAN, DAN PERIKANAN

AGRICULTURE, FORESTRY,
LIVESTOCK, AND FISHERY

PRODUKSI LAOS/LENGKUAS

Production of galanga **8.886** kg

4.640 kg

**KECAMATAN DENGAN
PRODUKSI TERBANYAK**

Subdistrict with the most production

Kei Kecil

600 m²
sq.m

**KECAMATAN DENGAN
LUAS PANEN TERLUAS**

Subdistrict with the widest harvested area

Hoat Sorbay

PENJELASAN TEKNIS

1. Survei Pertanian Hortikultura (SPH) diselenggarakan oleh Badan Pusat Statistik bekerja sama dengan Direktorat Jenderal Hortikultura, Kementerian Pertanian.
2. Kuesioner yang digunakan dalam pengumpulan data SPH mencakup:
 - a. SPH-SBS digunakan untuk data tanaman sayuran dan buah-buahan semusim.
 - b. SPH-BST digunakan untuk data tanaman buahbuahan dan sayuran tahunan.
 - c. SPH-TBF digunakan untuk data tanaman biofarmaka.
 - d. SPH-TH digunakan untuk data tanaman hias.
3. Metode yang digunakan dalam survei ini adalah metode pencacahan lengkap terhadap seluruh kecamatan di Indonesia dan dilaporkan secara rutin bulanan untuk SPH-SBS dan triwulanan untuk SPH-BST, SPH-TBF, SPH-TH oleh KCD.
4. Tanaman sayuran dan buah-buahan semusim
 - a. Tanaman sayuran semusim adalah tanaman yang bermanfaat sebagai sayur, sebagai sumber vitamin, mineral, dan lain-lain yang berumur kurang dari satu

TECHNICAL NOTES

1. *The Agricultural Survey for Horticulture (SPH) is carried out by the BPS-Statistics Indonesia in cooperation with the Directorate General of Horticulture, Ministry of Agriculture.*
2. *The Questionnaire used to collect the Argicultural Survey for Horticulture data are:*
 - a. *SPH-SBS used for data on seasonal vegetable and fruit plants.*
 - b. *SPH-BST used for data on annual fruit and vegetable plants.*
 - c. *SPH-TBF used for data on medicinal plants.*
 - d. *SPH-TH used for data on ornamental plants.*
3. *The method used in this survey is complete enumeration for all of sub districts in Indonesia and reported monthly for SPH-SBS and quarterly for SPH-BST, SPH-TBF, SPH-TH by agriculture extension workers.*
4. *Seasonal vegetable and fruit plants*
 - a. *Seasonal vegetable plants are used/consumed as vegetables, which are the sources of vitamin, mineral, etc that are aged less than 1 year. In general, parts that consumed are in the*

tahun. Pada umumnya bagian yang digunakan sebagai sayur berupa daun, bunga, buah, dan umbi.

- b. Tanaman buah-buahan semusim adalah tanaman yang menghasilkan buah segar sebagai sumber vitamin, mineral, dan lain-lain yang berumur kurang dari satu tahun dan berbatang lunak. Pada umumnya buah yang dihasilkan dapat dikonsumsi tanpa dimasak terlebih dahulu.

5. Tanaman buah-buahan dan sayuran tahunan

- a. Tanaman buah-buahan tahunan adalah tanaman yang menghasilkan buah segar sebagai sumber vitamin, mineral, dan lain-lain yang berumur satu tahun atau lebih dan berbatang keras. Pada umumnya buah yang dihasilkan dapat dikonsumsi tanpa dimasak terlebih dahulu.
- b. Tanaman sayuran tahunan adalah tanaman yang bermanfaat sebagai sayur, sebagai sumber vitamin, mineral, dan lain-lain yang berumur satu tahun atau lebih. Pada umumnya bagian yang digunakan sebagai sayur berupa daun, bunga, buah, dan umbi.

form of leaves, flower, fruits, and tubers.

- b. *Seasonal fruit plants are plants that produce fresh fruit as a sources of vitamin, mineral, etc that aged less than 1 year and soft trunked. Generally, the fruit produced can be consumed without being cooked first.*

5. Annual fruit and vegetable plants

- a. *Annual fruit plants are plants that produce fresh fruit as sources of vitamin, mineral, etc that are aged more than 1 year and hard trunked. Generally, the fruit produced can be consumed without being cooked first.*
- b. *Annual vegetable plants are plants used as vegetables as sources of vitamin, mineral, etc that is aged more than 1 year. In general, the parts that consumed are in the form of leaves, flower, fruits, and tubers.*

6. Tanaman biofarmaka adalah tanaman yang bermanfaat untuk obat-obatan, kosmetik, dan kesehatan yang dikonsumsi atau digunakan dari bagian-bagian tanaman, seperti daun, batang, buah, umbi (rimpang) ataupun akar.
7. Tanaman hias adalah tanaman yang mempunyai nilai keindahan baik bentuk, warna daun, tajuk maupun bunganya, sering digunakan untuk penghias pekarangan dan lain sebagainya.
8. Data yang dikumpulkan dalam SPH mencakup: data tentang luas penanaman, luas panen (untuk buahbuahan tahunan adalah banyaknya tanaman yang menghasilkan), produksi, luas rusak, luas tanaman akhir, dan harga jual petani.
9. Luas panen adalah luas tanaman sayuran, buahbuahan, biofarmaka, dan tanaman hias yang diambil hasilnya/dipanen pada periode pelaporan.
10. Luas panen untuk tanaman sayuran: luas tanaman yang dipanen sekaligus/habis/dibongkar dan luas tanaman yang dipanen berkali-kali (lebih dari satu kali)/belum habis.
 - a. Tanaman yang dipanen sekaligus/habis/ dibongkar adalah tanaman yang sehabis
6. *Medicinal plants are plants which are useful for medicine, cosmetics, and health. It is consumed from part of the plant, such as leaf, flower, fruit, tuber, and root.*
7. *Ornamental plants are plants which have a beauty value, either in shape, colour of leaf or crown of flower, and they are often used as a yard decorator.*
8. *The Agriculture Survey for Horticulture collects the information on the planted area, harvested area (for annual fruits is the number of production plant), production, damaged area, plant area in the end of period, and price on the farm-gate level.*
9. *Harvested area is area which vegetable, fruit, medicinal and ornamental plant of crop harvested during the period of report.*
10. *Harvested area of vegetables: area of entirely harvested/demolished plant and plant that is harvested several times/undemolished.*
 - a. *Entirely harvested/demolished plants are plants usually harvested once and demolished*

panen langsung dibongkar/dicabut, terdiri dari bawang merah, bawang putih, bawang daun, kentang, kol/kubis, kembang kol, petsai/sawi, wortel, lobak, dan kacang merah.

- b. Tanaman yang dipanen berkali-kali (lebih dari satu kali)/belum habis adalah tanaman yang pemanenannya lebih dari satu kali dan biasanya dibongkar apabila panen terakhir sudah tidak memadai lagi, terdiri dari: kacang panjang, cabai besar, cabai rawit, jamur, tomat, terung, buncis, ketimun, labu siam, kangkung, bayam, melon, semangka, dan blewah.

to be substituted by other plants, consisting of: shallots, garlic, wlech onion, potato, cabbage, cauliflower, chinese cabbage, carrots, radish, and red beans.

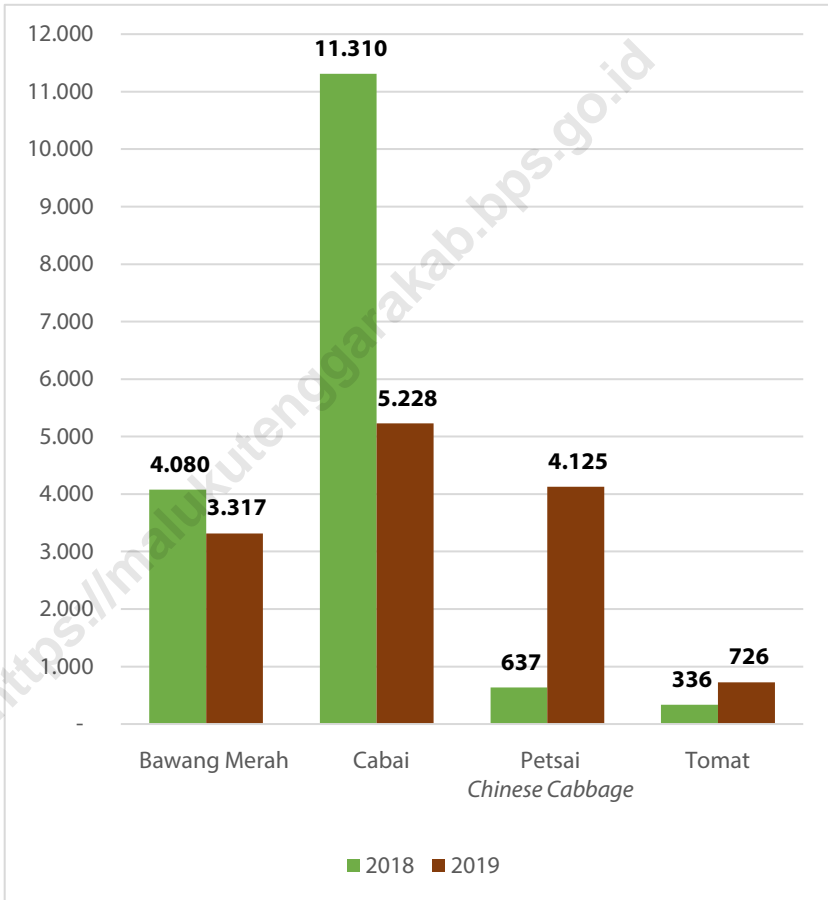
- b. Plants that are harvested several times/undemolished are plants usually harvested more than once and demolished in the case that the last harvest was economically not profitable. They consist of: yardlong beans, chili, small chili, mushroom, tomatoes, eggplant, green beans, cucumber, chayote, kangkong, spinach, melon, watermelon, and cantalaupe.*

11. Produksi adalah hasil menurut bentuk produk dari setiap tanaman sayuran, buah-buahan, biofarmaka, dan tanaman hias yang diambil berdasarkan luas yang dipanen/tanaman yang menghasilkan pada bulan/triwulan laporan.

11. Production is the standard production quantity form of vegetable, fruit, medicinal and ornamental plant based on harvested area/the number of production plants reported monthly/quarterly.

Gambar 5.1
Figures

Produksi Tanaman Sayuran Menurut Jenis Tanaman di Kabupaten Maluku Tenggara (kuintal), 2018 dan 2019
Production of Vegetables by Kind of Plant in Maluku Tenggara Regency (quintal), 2018 and 2019



Sumber/Source : BPS, Statistik Pertanian Hortikultura SPH-SBS
BPS-Statistics Indonesia, Agricultural Statistic for Horticulture SPH-SBS

5.1 HORTIKULTURA
HORTICULTURE

Tabel 5.1.1 Luas Panen Tanaman Sayuran Menurut Kecamatan dan Jenis Tanaman di Kabupaten Maluku Tenggara (ha), 2018 dan 2019
Table 5.1.1 Harvested Area of Vegetables by Subdistrict and Kind of Plant in Maluku Tenggara Regency (ha), 2018 and 2019

Kecamatan Subdistrict	Bawang Merah/Shallot		Cabai/Chili	
	2018	2019	2018	2019
(1)	(2)	(3)	(4)	(5)
Kei Kecil	–	3,00	11,00	10,00
Kei Kecil Barat	–	–	1,00	2,00
Kei Kecil Timur	50,00	45,00	3,00	6,00
Hoat Sorbay	–	–	1,00	6,00
Manyeuw	–	1,00	7,00	4,00
Kei Kecil Timur Selatan	–	–	15,00	49,00
Kei Besar	–	–	10,00	2,00
Kei Besar Utara Timur	–	–	–	–
Kei Besar Selatan	–	–	17,00	10,00
Kei Besar Utara Barat	1,00	–	–	–
Kei Besar Selatan Barat	–	–	–	–
Maluku Tenggara	51,00	49,00	65,00	89,00

Lanjutan Tabel/*Continued Table* 5.1.1

Kecamatan Subdistrict	Kentang/Potato		Kubis/Cabbage	
	2018	2019	2018	2019
(1)	(6)	(7)	(8)	(9)
Kei Kecil	-	-	-	-
Kei Kecil Barat	-	-	-	-
Kei Kecil Timur	-	-	-	-
Hoat Sorbay	-	-	-	-
Manyeuw	-	-	-	-
Kei Kecil Timur Selatan	-	-	-	-
Kei Besar	-	-	-	-
Kei Besar Utara Timur	-	-	-	-
Kei Besar Selatan	-	-	-	-
Kei Besar Utara Barat	-	-	-	-
Kei Besar Selatan Barat	-	-	-	-
Maluku Tenggara	-	-	-	-

Lanjutan Tabel/Continued Table 5.1.1

Kecamatan Subdistrict	Petsai Chinese Cabbage		Tomat/Tomato		Bawang Putih Garlic	
	2018	2019	2018	2019	2018	2019
(1)	(10)	(11)	(12)	(13)	(14)	(15)
Kei Kecil	–	–	7,00	6,00	–	–
Kei Kecil Barat	–	–	–	–	–	–
Kei Kecil Timur	–	1,00	2,00	3,00	–	–
Hoat Sorbay	–	–	–	3,00	–	–
Manyeuw	3,00	2,00	3,00	2,00	–	–
Kei Kecil Timur Selatan	–	–	4,00	7,00	–	–
Kei Besar	4,00	3,00	–	–	–	–
Kei Besar Utara Timur	–	–	–	–	–	–
Kei Besar Selatan	16,00	5,00	6,00	3,00	–	–
Kei Besar Utara Barat	–	–	1,00	–	–	–
Kei Besar Selatan Barat	–	–	–	–	–	–
Maluku Tenggara	23,00	11,00	23,00	24,00	–	–

Sumber/Source: BPS, Statistik Pertanian Hortikultura SPH-SBS/BPS-Statistics Indonesia, Agricultural Statistic for Horticulture SPH-SBS

Tabel
Table 5.1.2

Produksi Tanaman Sayuran Menurut Kecamatan dan Jenis Tanaman di Kabupaten Maluku Tenggara (kuintal), 2018 dan 2019

Production of Vegetables by Subdistrict and Kind of Plant in Maluku Tenggara Regency (quintal), 2018 dan 2019

Kecamatan Subdistrict	Bawang Merah/Shallot		Cabai/Chili	
	2018	2019	2018	2019
(1)	(2)	(3)	(4)	(5)
Kei Kecil	–	172,00	1 528,00	540,00
Kei Kecil Barat	–	–	30,00	80,00
Kei Kecil Timur	4 000,00	3 105,00	130,00	439,00
Hoat Sorbay	–	–	30,00	342,00
Manyeuw	–	40,00	1 046,00	240,00
Kei Kecil Timur Selatan	–	–	3 176,00	3 130,00
Kei Besar	–	–	1 550,00	96,00
Kei Besar Utara Timur	–	–	–	–
Kei Besar Selatan	–	–	3 820,00	361,00
Kei Besar Utara Barat	80,00	–	–	–
Kei Besar Selatan Barat	–	–	–	–
Maluku Tenggara	4 080,00	3 317,00	11 310,00	5 228,00

Lanjutan Tabel/Continued Table 5.1.2

Kecamatan Subdistrict	Kentang/Potato		Kubis/Cabbage	
	2018	2019	2018	2019
(1)	(6)	(7)	(8)	(9)
Kei Kecil	-	-	-	-
Kei Kecil Barat	-	-	-	-
Kei Kecil Timur	-	-	-	-
Hoat Sorbay	-	-	-	-
Manyeuw	-	-	-	-
Kei Kecil Timur Selatan	-	-	-	-
Kei Besar	-	-	-	-
Kei Besar Utara Timur	-	-	-	-
Kei Besar Selatan	-	-	-	-
Kei Besar Utara Barat	-	-	-	-
Kei Besar Selatan Barat	-	-	-	-
Maluku Tenggara	-	-	-	-

Lanjutan Tabel/*Continued Table* 5.1.2

Kecamatan Subdistrict	Petsai Chinese Cabbage		Tomat/Tomato		Bawang Putih Garlic	
	2018	2019	2018	2019	2018	2019
(1)	(10)	(11)	(12)	(13)	(14)	(15)
Kei Kecil	–	–	197,00	1 146,00	–	–
Kei Kecil Barat	–	–	–	–	–	–
Kei Kecil Timur	–	84,00	20,00	543,00	–	–
Hoat Sorbay	–	–	–	685,00	–	–
Manyeuw	30,00	164,00	80,00	344,00	–	–
Kei Kecil Timur Selatan	–	–	205,00	953,00	–	–
Kei Besar	32,00	200,00	–	–	–	–
Kei Besar Utara Timur	–	–	–	–	–	–
Kei Besar Selatan	274,00	278,00	125,00	454,00	–	–
Kei Besar Utara Barat	–	–	10,00	–	–	–
Kei Besar Selatan Barat	–	–	–	–	–	–
Maluku Tenggara	336,00	726,00	637,00	4 125,00	–	–

Sumber/Source: BPS, Statistik Pertanian Hortikultura SPH-SBS/BPS-Statistics Indonesia, Agricultural Statistic for Horticulture SPH-SBS

Tabel
Table 5.1.3

Luas Panen Tanaman Sayuran dan Buah–Buahan Semusim Menurut Jenis Tanaman di Kabupaten Maluku Tenggara (ha), 2016–2019
Harvested Area of Seasonal Vegetables and Fruits by Kind of Plant in Maluku Tenggara Regency (ha), 2016–2019

Jenis Tanaman Kind of Plants	2016	2017	2018	2019
(1)	(2)	(3)	(4)	(5)
Sayuran/Vegetables				
Bawang Daun/ Wlech Onion	–	–	–	–
Bawang Merah/ Shallot	...	28,00	51,00	49,00
Bawang Putih/ Garlic	–	–	–	–
Bayam/ Spinach	...	2,00	–	–
Buncis/ Green Bean	...	29,00	25,00	13,00
Cabai Besar/ Chili (Capsicum Annum)	...	25,00	22,00	16,00
Cabai Rawit/ Chili (Capsicum Frutescens)	...	48,00	43,00	73,00
Cabai/ Chili	...	73,00	65,00	89,00
Jamur/ Mushroom	–	–	–	–
Kacang Merah/ Red Bean	–	–	4,00	–
Kacang Panjang/ Yardlong Bean	...	39,00	51,00	27,00
Kangkung/ Kangkong	...	12,00	8,00	1,00
Kembang Kol/ Cauliflower	–	–	–	1,00
Kentang/ Potato	–	–	–	–
Ketimun/ Cucumber	...	23,00	12,00	19,00
Kubis/ Cabbage	...	1,00	–	–
Labu Siam/ Chayote	–	–	–	–
Lobak/ Radish	–	–	–	–
Paprika/ Bell Pepper	–	–	–	–
Petsai/ Chinese Cabbage	...	29,00	23,00	11,00
Terung/ Eggplant	...	25,00	30,00	25,00
Tomat/ Tomato	...	30,00	23,00	24,00
Wortel/ Carrot	–	–	–	–

Lanjutan Tabel/*Continued Table* 5.1.3

Jenis Tanaman <i>Kind of Plants</i>	2016	2017	2018	2019
(1)	(2)	(3)	(4)	(5)
Buah-buahan/ Fruits				
Blewah/ Cantaloupe	–	–	–	–
Melon/ Melon	...	–	1,00	–
Semangka/ Watermelon	...	9,00	3,00	3,00
Stroberi/ Strawberry	–	–	–	–

Sumber/Source: BPS, Statistik Pertanian Hortikultura SPH-SBS/BPS-Statistics Indonesia, Agricultural Statistic for Horticulture SPH-SBS

Tabel 5.1.4 **Produksi Tanaman Sayuran dan Buah–Buahan Semusim Menurut Jenis Tanaman di Kabupaten Maluku Tenggara (kuintal), 2016–2019**
Production of Seasonal Vegetables and Fruits by Kind of Plant in Maluku Tenggara Regency (quintal), 2016–2019

Jenis Tanaman Kind of Plants	2016	2017	2018	2019
(1)	(2)	(3)	(4)	(5)
Sayuran/Vegetables				
Bawang Daun/ Wlech Onion	–	–	–	–
Bawang Merah/ Shallot	125,00	564,00	4 080,00	3 317,00
Bawang Putih/ Garlic	–	–	–	–
Bayam/ Spinach	83,00	11,00	–	–
Buncis/ Green Bean	1 229,00	2 303,00	5 270,00	1 664,00
Cabai Besar/ Chili (Capsicum Annum)	958,00	1 405,00	4 630,00	1 037,00
Cabai Rawit/ Chili (Capsicum Frutescens)	1 803,00	2 258,00	6 680,00	4 191,00
Cabai/ Chili	2 761,00	3 663,00	11 310,00	5 228,00
Jamur/ Mushroom	–	–	–	–
Kacang Merah/ Red Bean	–	–	200,00	–
Kacang Panjang/ Yardlong Bean	786,00	2 093,00	3 310,00	1 364,00
Kangkung/ Kangkong	239,00	388,00	43,00	13,00
Kembang Kol/ Cauliflower	–	–	–	116,00
Kentang/ Potato	–	–	–	–
Ketimun/ Cucumber	846,00	2 126,00	2 310,00	3 272,00
Kubis/ Cabbage	200,00	120,00	–	–
Labu Siam/ Chayote	6,00	–	–	–
Lobak/ Radish	–	–	–	–
Paprika/ Bell Pepper	–	–	–	–
Petsai/ Chinese Cabbage	340,00	1 977,00	336,00	726,00
Terung/ Eggplant	1 639,00	2 893,00	8 387,00	3 810,00
Tomat/ Tomato	1 124,00	3 207,00	637,00	4 125,00
Wortel/ Carrot	–	–	–	–

Lanjutan Tabel/*Continued Table* 5.1.4

Jenis Tanaman <i>Kind of Plants</i>	2016	2017	2018	2019
(1)	(2)	(3)	(4)	(5)
Buah-buahan/ Fruits				
Blewah/ Cantaloupe	–	–	–	–
Melon/ Melon	38,00	–	114,00	–
Semangka/ Watermelon	635,00	1 298,00	150,00	573,00
Stroberi/ Strawberry	–	–	–	–

Sumber/*Source*: BPS, Statistik Pertanian Hortikultura SPH-SBS/*BPS-Statistics Indonesia, Agricultural Statistic for Horticulture SPH-SBS*

Tabel
Table 5.1.5

Luas Panen Tanaman Biofarmaka Menurut Kecamatan dan Jenis Tanaman di Kabupaten Maluku Tenggara (m²), 2018 dan 2019
Harvested Area of Medicinal Plants by Subdistrict and Kind of Plant in Maluku Tenggara Regency (m²), 2018 and 2019

Kecamatan Subdistrict	Jahe/Ginger		Laos/Lengkuas/Galanga	
	2018	2019	2018	2019
(1)	(2)	(3)	(4)	(5)
Kei Kecil	650,00	400,00	854,00	550,00
Kei Kecil Barat	–	–	–	–
Kei Kecil Timur	–	–	–	–
Hoat Sorbay	–	150,00	600,00	600,00
Manyeuw	–	–	25,00	192,00
Kei Kecil Timur Selatan	–	50,00	–	200,00
Kei Besar	–	–	350,00	–
Kei Besar Utara Timur	–	–	–	–
Kei Besar Selatan	–	–	–	–
Kei Besar Utara Barat	–	–	–	–
Kei Besar Selatan Barat	–	–	–	–
Maluku Tenggara	650,00	600,00	1 829,00	1 542,00

Lanjutan Tabel/*Continued Table 5.1.5*

Kecamatan Subdistrict	Kencur/ <i>East Indian Galangal</i>		Kunyit/ <i>Turmeric</i>	
	2018	2019	2018	2019
(1)	(6)	(7)	(8)	(9)
Kei Kecil	–	–	396,00	125,00
Kei Kecil Barat	–	–	–	–
Kei Kecil Timur	–	–	–	–
Hoat Sorbay	–	–	500,00	850,00
Manyeuw	–	–	180,00	102,00
Kei Kecil Timur Selatan	–	–	–	250,00
Kei Besar	–	–	185,00	–
Kei Besar Utara Timur	–	–	–	–
Kei Besar Selatan	–	–	–	–
Kei Besar Utara Barat	–	–	–	–
Kei Besar Selatan Barat	–	–	–	–
Maluku Tenggara	–	–	1 261,00	1 327,00

Sumber/*Source*: BPS, Statistik Pertanian Hortikultura SPH-TBF/*BPS-Statistics Indonesia, Agricultural Statistic for Horticulture SPH-TBF*

Tabel
Table 5.1.6

Produksi Tanaman Biofarmaka Menurut Kecamatan dan Jenis Tanaman di Kabupaten Maluku Tenggara (kg), 2018 dan 2019

Production of Medicinal Plants by Subdistrict and Kind of Plant in Maluku Tenggara Regency (kg), 2018 and 2019

Kecamatan Subdistrict	Jahe/Ginger		Laos/Lengkuas/Galanga	
	2018	2019	2018	2019
(1)	(2)	(3)	(4)	(5)
Kei Kecil	615,00	760,00	1 210,00	4 640,00
Kei Kecil Barat	–	–	–	–
Kei Kecil Timur	–	–	–	–
Hoat Sorbay	–	360,00	240,00	2 376,00
Manyeuw	–	–	24,00	1 150,00
Kei Kecil Timur Selatan	–	125,00	–	720,00
Kei Besar	–	–	765,00	–
Kei Besar Utara Timur	–	–	–	–
Kei Besar Selatan	–	–	–	–
Kei Besar Utara Barat	–	–	–	–
Kei Besar Selatan Barat	–	–	–	–
Maluku Tenggara	615,00	1 245,00	2 239,00	8 886,00

Lanjutan Tabel/*Continued Table* 5.1.6

Kecamatan Subdistrict	Kencur/ <i>East Indian Galangal</i>		Kunyit/ <i>Turmeric</i>	
	2018	2019	2018	2019
(1)	(6)	(7)	(8)	(9)
Kei Kecil	–	–	280,00	375,00
Kei Kecil Barat	–	–	–	–
Kei Kecil Timur	–	–	–	–
Hoat Sorbay	–	–	1 750,00	1 825,00
Manyeuw	–	–	174,00	573,00
Kei Kecil Timur Selatan	–	–	–	1 075,00
Kei Besar	–	–	437,00	–
Kei Besar Utara Timur	–	–	–	–
Kei Besar Selatan	–	–	–	–
Kei Besar Utara Barat	–	–	–	–
Kei Besar Selatan Barat	–	–	–	–
Maluku Tenggara	–	–	2 641,00	3 848,00

Sumber/*Source*: BPS, Statistik Pertanian Hortikultura SPH-TBF/*BPS-Statistics Indonesia, Agricultural Statistic for Horticulture SPH-TBF*

Tabel 5.1.7 **Luas Panen Tanaman Biofarmaka Menurut Jenis Tanaman di Kabupaten Maluku Tenggara (m²), 2016–2019**
Table 5.1.7 **Harvested Area of Medicinal Plants by Kind of Plant in Maluku Tenggara Regency (m²), 2016–2019**

Jenis Tanaman Kind of Plants	2016	2017	2018	2019
(1)	(2)	(3)	(4)	(5)
Dlingo/Dringo/ Sweet Root/Calamus	–	–	–	–
Jahe/ Ginger	810,00	400,00	650,00	600,00
Kapulaga/ Java Cardamon	–	–	–	–
Keji Beling/Kecibeling/ <i>Strobilanthes crispera</i>	–	–	–	–
Kencur/ East Indian Galangal	–	–	–	–
Kunyit/ Turmeric	2 964,00	346,00	1 261,00	1 327,00
Laos/Lengkuas/ Galanga	2 237,00	1 124,00	1 829,00	1 542,00
Lempuyang/ <i>Zingiber Aromaticum</i>	–	–	–	–
Lidah Buaya/ <i>Oliviera</i>	–	–	–	–
Mahkota Dewa/ God's Crown	–	–	–	–
Mengkudu/Pace/ Indian Mulberry	–	–	–	–
Sambiloto/ King of Bitter	–	–	–	–
Temuireng/ Black Turmeric	–	–	–	–
Temukunci/ Chinese Keys	–	–	–	–
Temulawak/ Java Turmeric	–	–	–	–

Sumber/Source: BPS, Statistik Pertanian Hortikultura SPH-TBF/BPS-Statistics Indonesia, Agricultural Statistic for Horticulture SPH-TBF

Tabel 5.1.8 **Produksi Tanaman Biofarmaka Menurut Jenis Tanaman di Kabupaten Maluku Tenggara (kg), 2016–2019**
Production of Medicinal Plants by Kind of Plant in Maluku Tenggara Regency (kg), 2016–2019

Jenis Tanaman <i>Kind of Plants</i>	2016	2017	2018	2019
(1)	(2)	(3)	(4)	(5)
Dlingo/Dringo/ <i>Sweet Root/Calamus</i>	–	–	–	–
Jahe/ <i>Ginger</i>	2 660,00	702,00	615,00	1 245,00
Kapulaga/ <i>Java Cardamon</i>	–	–	–	–
Keji Beling/Kecibeling/ <i>Strobilanthes crisper</i>	–	–	–	–
Kencur/ <i>East Indian Galangal</i>	–	–	–	–
Kunyit/ <i>Turmeric</i>	11 995,00	717,00	2 641,00	3 848,00
Laos/Lengkuas/ <i>Galanga</i>	1 905,00	2 283,00	2 239,00	8 886,00
Lempuyang/ <i>Zingiber Aromaticum</i>	–	–	–	–
Lidah Buaya/ <i>Oliviera</i>	–	–	–	–
Mahkota Dewa/ <i>God's Crown</i>	–	–	–	–
Mengkudu/Pace/ <i>Indian Mulberry</i>	–	–	–	–
Sambiloto/ <i>King of Bitter</i>	–	–	–	–
Temuireng/ <i>Black Turmeric</i>	–	–	–	–
Temukunci/ <i>Chinese Keys</i>	–	–	–	–
Temulawak/ <i>Java Turmeric</i>	–	–	–	–

Sumber/Source: BPS, Statistik Pertanian Hortikultura SPH-TBF/BPS-Statistics Indonesia, *Agricultural Statistic for Horticulture SPH-TBF*

Tabel
Table 5.1.9

Luas Panen Tanaman Hias Menurut Kecamatan dan Jenis Tanaman di Kabupaten Maluku Tenggara (m²), 2018 dan 2019
Harvested Area of Ornamental Plants by Subdistrict and Kind of Plant in Maluku Tenggara Regency (m²), 2018 and 2019

Kecamatan Subdistrict	Anggrek/ <i>Orchid</i>		Krisan/ <i>Chrysantemum</i>	
	2018	2019	2018	2019
(1)	(2)	(3)	(4)	(5)
Kei Kecil	–	–	–	–
Kei Kecil Barat	–	–	–	–
Kei Kecil Timur	–	–	–	–
Hoat Sorbay	–	–	–	–
Manyeuw	–	–	–	–
Kei Kecil Timur Selatan	–	–	–	–
Kei Besar	–	–	–	–
Kei Besar Utara Timur	–	–	–	–
Kei Besar Selatan	–	–	–	–
Kei Besar Utara Barat	–	–	–	–
Kei Besar Selatan Barat	–	–	–	–
Maluku Tenggara	–	–	–	–

Lanjutan Tabel/*Continued Table* 5.1.9

Kecamatan Subdistrict	Mawar/Rose		Sedap Malam/Tuberose	
	2018	2019	2018	2019
(1)	(6)	(7)	(8)	(9)
Kei Kecil	–	–	–	–
Kei Kecil Barat	–	–	–	–
Kei Kecil Timur	–	–	–	–
Hoat Sorbay	–	–	–	–
Manyeuw	–	–	–	–
Kei Kecil Timur Selatan	–	–	–	–
Kei Besar	–	–	–	–
Kei Besar Utara Timur	–	–	–	–
Kei Besar Selatan	–	–	–	–
Kei Besar Utara Barat	–	–	–	–
Kei Besar Selatan Barat	–	–	–	–
Maluku Tenggara	–	–	–	–

Sumber/Source: BPS, Statistik Pertanian Hortikultura SPH-TH/BPS-Statistics Indonesia, *Agricultural Statistik for Horticulture SPH-TH*

Tabel
Table 5.1.10

Produksi Tanaman Hias Menurut Kecamatan dan Jenis Tanaman di Kabupaten Maluku Tenggara (tangkai), 2018 dan 2019

Production of Ornamental Plants by Subdistrict and Kind of Plant in Maluku Tenggara Regency (stalks), 2018 and 2019

Kecamatan Subdistrict	Anggrek/ <i>Orchid</i>		Krisan/ <i>Chrysantemum</i>	
	2018	2019	2018	2019
(1)	(2)	(3)	(4)	(5)
Kei Kecil	–	–	–	–
Kei Kecil Barat	–	–	–	–
Kei Kecil Timur	–	–	–	–
Hoat Sorbay	–	–	–	–
Manyeuw	–	–	–	–
Kei Kecil Timur Selatan	–	–	–	–
Kei Besar	–	–	–	–
Kei Besar Utara Timur	–	–	–	–
Kei Besar Selatan	–	–	–	–
Kei Besar Utara Barat	–	–	–	–
Kei Besar Selatan Barat	–	–	–	–
Maluku Tenggara	–	–	–	–

Lanjutan Tabel/*Continued Table* 5.1.10

Kecamatan Subdistrict	Mawar/Rose		Sedap Malam/Tuberose	
	2018	2019	2018	2019
(1)	(6)	(7)	(8)	(9)
Kei Kecil	–	–	–	–
Kei Kecil Barat	–	–	–	–
Kei Kecil Timur	–	–	–	–
Hoat Sorbay	–	–	–	–
Manyeuw	–	–	–	–
Kei Kecil Timur Selatan	–	–	–	–
Kei Besar	–	–	–	–
Kei Besar Utara Timur	–	–	–	–
Kei Besar Selatan	–	–	–	–
Kei Besar Utara Barat	–	–	–	–
Kei Besar Selatan Barat	–	–	–	–
Maluku Tenggara	–	–	–	–

Sumber/Source: BPS, Statistik Pertanian Hortikultura SPH-TH/BPS-Statistics Indonesia, *Agricultural Statistik for Horticulture SPH-TH*

Tabel 5.1.11 **Luas Panen Tanaman Hias Menurut Jenis Tanaman di Kabupaten Maluku Tenggara (m²), 2018 dan 2019**
Table 5.1.11 **Harvested Area of Ornamental Plants by Kind of Plant in Maluku Tenggara Regency (m²), 2018 dan 2019**

Jenis Tanaman <i>Kind of Plants</i>	2018	2019
(1)	(2)	(3)
Adenium (Kamboja Jepang)/ <i>Adenium obesum</i>	–	–
Aglaonema/ <i>Chinese evergreens</i>	–	–
Anggrek/ <i>Orchid</i>	–	–
Anthurium Bunga/ <i>Flamingo Lily Flower</i>	–	–
Anthurium Daun/ <i>Laceleaf</i>	–	–
Anyelir/ <i>Carnation</i>	–	–
Caladium/ <i>Heart of Jesus</i>	–	–
Cordyline/ <i>Cordyline</i>	–	–
Diffenbachia/ <i>Dumb canes</i>	–	–
Dracaena/ <i>Dracaena</i>	–	–
Euphorbia/ <i>Spurges</i>	–	–
Gladiol/ <i>Gladiol</i>	–	–
Herbras/ <i>Gerbera</i>	–	–
Krisan/ <i>Chrysantemum</i>	–	–
Mawar/ <i>Rose</i>	–	–
Melati/ <i>Jasmine</i>	–	–
Monstera/ <i>Swiss cheese plant</i>	–	–
Pakis/ <i>Fern</i>	–	–
Palem/ <i>Palm</i>	–	–
Pedang-pedangan/ <i>Sansevieria</i>	–	–
Pisang-pisangan/ <i>Heliconia</i>	–	–
Philodendron/ <i>Philodendron</i>	–	–
Sedap Malam/ <i>Tuberose</i>	–	–
Soka/ <i>Ixora</i>	–	–

Sumber/Source: BPS, Statistik Pertanian Hortikultura SPH-TH/BPS-Statistics Indonesia, Agricultural Statistik for Horticulture SPH-TH

Tabel 5.1.12 **Produksi Tanaman Hias Menurut Jenis Tanaman (tangkai), 2016–2019**
Table **Production of Ornamental Plants by Kind of Plant (stalks), 2016–2019**

Jenis Tanaman <i>Kind of Plants</i>	2016	2017	2018	2019
(1)	(2)	(3)	(4)	(5)
Adenium (Kamboja Jepang)/ <i>Adenium obesum</i>	–	–	–	–
Aglaonema/ <i>Chinese evergreens</i>	–	–	–	–
Anggrek/ <i>Orchid</i>	–	–	–	–
Anthurium Bunga/ <i>Flamingo Lily Flower</i>	–	–	–	–
Anthurium Daun/ <i>Laceleaf</i>	–	–	–	–
Anyelir/ <i>Carnation</i>	–	–	–	–
Caladium/ <i>Heart of Jesus</i>	–	–	–	–
Cordyline/ <i>Cordyline</i>	–	–	–	–
Diffenbachia/ <i>Dumb canes</i>	–	–	–	–
Dracaena/ <i>Dracaena</i>	–	–	–	–
Euphorbia/ <i>Spurges</i>	–	–	–	–
Gladiol/ <i>Gladiol</i>	–	–	–	–
Herbras/ <i>Gerbera</i>	–	–	–	–
Krisan/ <i>Chrysantemum</i>	–	–	–	–
Mawar/ <i>Rose</i>	–	–	–	–
Melati/ <i>Jasmine</i>	–	–	–	–
Monstera/ <i>Swiss cheese plant</i>	–	–	–	–
Pakis/ <i>Fern</i>	–	–	–	–
Palem/ <i>Palm</i>	–	–	–	–
Pedang-pedangan/ <i>Sansevieria</i>	–	–	–	–
Pisang-pisangan/ <i>Heliconia</i>	–	–	–	–
Philodendron/ <i>Philodendron</i>	–	–	–	–
Sedap Malam/ <i>Tuberose</i>	–	–	–	–
Soka/ <i>Ixora</i>	–	–	–	–

Sumber/Source: BPS, Statistik Pertanian Hortikultura SPH-TH/BPS-Statistics Indonesia, Agricultural Statistik for Horticulture SPH-TH

Tabel 5.1.13 **Produksi Buah-buahan Menurut Kecamatan dan Jenis Tanaman di Kabupaten Maluku Tenggara (kuintal), 2018 dan 2019**
Production of Fruits by Kind of Plant and Subdistrict in Maluku Tenggara Regency (quintal), 2018 and 2019

Kecamatan Subdistrict	Mangga/Mango		Durian/Durian	
	2018	2019	2018	2019
(1)	(2)	(3)	(4)	(5)
Kei Kecil	2 010,00	904,00	12,00	–
Kei Kecil Barat	18,00	280,00	–	–
Kei Kecil Timur	238,00	875,00	544,00	26,00
Hoat Sorbay	942,00	533,00	37,00	1,00
Manyeuw	628,00	820,00	–	–
Kei Kecil Timur Selatan	7 600,00	585,00	–	3,00
Kei Besar	846,00	1 051,00	–	–
Kei Besar Utara Timur	45,00	356,00	5,00	2,00
Kei Besar Selatan	500,00	276,00	–	–
Kei Besar Utara Barat	600,00	733,00	–	–
Kei Besar Selatan Barat	280,00	608,00	–	–
Maluku Tenggara	13 707,00	7 021,00	598,00	32,00

Lanjutan Tabel/*Continued Table* 5.1.13

Kecamatan Subdistrict	Jeruk/Orange		Pisang/Banana	
	2018	2019	2018	2019
(1)	(6)	(7)	(8)	(9)
Kei Kecil	–	136,00	874,00	799,00
Kei Kecil Barat	49,00	84,00	6 220,00	6 047,00
Kei Kecil Timur	420,00	327,00	2 327,00	2 001,00
Hoat Sorbay	602,00	47,00	3 380,00	1 774,00
Manyeuw	38,00	36,00	3 250,00	2 693,00
Kei Kecil Timur Selatan	140,00	42,00	2 260,00	1 586,00
Kei Besar	5,00	9,00	2 176,00	1 032,00
Kei Besar Utara Timur	8,00	28,00	2 408,00	3 459,00
Kei Besar Selatan	–	7,00	1 125,00	1 528,00
Kei Besar Utara Barat	15,00	11,00	6 260,00	1 533,00
Kei Besar Selatan Barat	30,00	17,00	339,00	232,00
Maluku Tenggara	1 307,00	744,00	30 619,00	22 684,00

Lanjutan Tabel/Continued Table 5.1.13

Kecamatan Subdistrict	Pepaya/Papaya		Salak/Salacca	
	2018	2019	2018	2019
(1)	(10)	(11)	(12)	(13)
Kei Kecil	807,00	1 028,00	46,00	91,00
Kei Kecil Barat	1 000,00	745,00	–	7,00
Kei Kecil Timur	1 045,00	1 428,00	157,00	98,00
Hoat Sorbay	688,00	502,00	99,00	23,00
Manyeuw	992,00	471,00	106,00	148,00
Kei Kecil Timur Selatan	380,00	612,00	180,00	23,00
Kei Besar	1 005,00	334,00	25,00	17,00
Kei Besar Utara Timur	1 415,00	414,00	7,00	21,00
Kei Besar Selatan	596,00	575,00	6,00	3,00
Kei Besar Utara Barat	1 692,00	158,00	–	7,00
Kei Besar Selatan Barat	240,00	186,00	–	–
Maluku Tenggara	9 860,00	22 684,00	626,00	438,00

Sumber/Source: BPS, Statistik Pertanian Hortikultura SPH-BST/BPS-Statistics Indonesia, Agricultural Statistic for Horticulture SPH-BST

Tabel
Table 5.1.14

Produksi Buah–Buahan dan Sayuran Tahunan Menurut Jenis Tanaman di Kabupaten Maluku Tenggara (kuintal), 2016–2019
Production of Annual Fruits and Vegetables by Kind of Plant in Maluku Tenggara Regency (quintal), 2016–2019

Jenis Tanaman Kind of Plants	2016	2017	2018	2019
(1)	(2)	(3)	(4)	(5)
Buah–Buahan/ Fruits:				
Alpukat/ <i>Avocado</i>	...	1 071,00	1 846,00	...
Anggur/ <i>Grape</i>	–	–	–	–
Apel/ <i>Apple</i>	–	–	–	–
Belimbing/ <i>Star Fruit</i>	...	426,00	422,00	...
Duku/Langsak/Kokosan/ <i>Duku</i>		200,00	324,00	
Durian/ <i>Durian</i>	...	350,00	598,00	...
Jambu Air/ <i>Rose Apple</i>	...	331,00	838,00	...
Jambu Biji/ <i>Guava</i>	...	510,00	1 696,00	...
Jeruk Besar/ <i>Pomelo</i>	...	603,00	709,00	...
Jeruk Siam/Keprook/ Tangerine/ <i>Orange</i>	...	1 348,00	1 307,00	...
Jeruk/ <i>Orange</i> (Tangerine + Pomelo)	...	1 951,00	2 016,00	...
Mangga/ <i>Mango</i>	...	10 018,00	13 707,00	...
Manggis/ <i>Mangosteen</i>	–	–	–	–
Markisa/ <i>Marquisa</i>	–	–	–	–
Nangka/Cempedak/ <i>Jack Fruit</i>	...	5 012,00	8 238,00	...
Nenas/ <i>Pineapple</i>	–	491,00	940,00	...
Pepaya/ <i>Papaya</i>	...	7 968,00	9 860,00	...
Pisang/ <i>Banana</i>	...	23 765,00	30 619,00	...
Rambutan/ <i>Rambutan</i>		315,00	580,00	
Salak/ <i>Salacca</i>	...	747,00	626,00	...
Sawo/Sapodilla/ <i>Star Apple</i>	–	–	–	–
Sirsak/ <i>Soursop</i>	...	126,00	227,00	...
Sukun/ <i>Bread Fruit</i>	...	4 409,00	7 504,00	...

Lanjutan Tabel/*Continued Table 5.1.14*

Jenis Tanaman <i>Kind of Plants</i>	2016	2017	2018	2019
(1)	(2)	(3)	(4)	(5)
Sayuran/<i>Vegetables</i>				
Jengkol/ <i>Jengkol</i>	–	–	–	–
Melinjo/ <i>Melinjo</i>	–	–	–	–
Petai/ <i>Twisted Cluster Bean</i>	–	–	–	–
Sukun/ <i>Bread Fruit</i>	–	–	–	–

Sumber/*Source*: BPS, Statistik Pertanian Hortikultura SPH-BST/*BPS-Statistics Indonesia, Agricultural Statistic for Horticulture SPH-BST*

5.2 PERKEBUNAN ESTATE CROPS

Tabel 5.2.1 **Luas Areal Tanaman Perkebunan Menurut Kecamatan dan Jenis Tanaman di Kabupaten Maluku Tenggara (ribu ha), 2018 dan 2019**
Planted Area of Estate Crops by Subdistrict and Type of Crops in Maluku Tenggara Regency (thousand ha), 2018 dan 2019

Kecamatan Subdistrict	Kelapa Sawit/Oil Palm		Kelapa/Coconut	
	2018	2019	2018	2019
(1)	(2)	(3)	(4)	(5)
Kei Kecil	–	–
Kei Kecil Barat	–	–
Kei Kecil Timur	–	–
Hoat Sorbay	–	–
Manyeuw	–	–
Kei Kecil Timur Selatan	–	–
Kei Besar	–	–
Kei Besar Utara Timur	–	–
Kei Besar Selatan	–	–
Kei Besar Utara Barat	–	–
Kei Besar Selatan Barat	–	–
Maluku Tenggara	–	–

Lanjutan Tabel/Continued Table 5.2.1

Kecamatan Subdistrict	Karet/Rubber		Kopi/Coffee	
	2018	2019	2018	2019
(1)	(6)	(7)	(8)	(9)
Kei Kecil
Kei Kecil Barat
Kei Kecil Timur
Hoat Sorbay
Manyeuw
Kei Kecil Timur Selatan
Kei Besar
Kei Besar Utara Timur
Kei Besar Selatan
Kei Besar Utara Barat
Kei Besar Selatan Barat
Maluku Tenggara

Lanjutan Tabel/*Continued Table* 5.2.1

Kecamatan Subdistrict	Kakao/Cocoa		Tebu/Sugar Cane	
	2018	2019	2018	2019
(1)	(10)	(11)	(12)	(13)
Kei Kecil
Kei Kecil Barat
Kei Kecil Timur
Hoat Sorbay
Manyeuw
Kei Kecil Timur Selatan
Kei Besar
Kei Besar Utara Timur
Kei Besar Selatan
Kei Besar Utara Barat
Kei Besar Selatan Barat
Maluku Tenggara

Lanjutan Tabel/Continued Table 5.2.1

Kecamatan Subdistrict	Teh/Tea		Tembakau/Tobacco	
	2018	2019	2018	2019
(1)	(14)	(15)	(16)	(17)
Kei Kecil	-	-	-	-
Kei Kecil Barat	-	-	-	-
Kei Kecil Timur	-	-	-	-
Hoat Sorbay	-	-	-	-
Manyeuw	-	-	-	-
Kei Kecil Timur Selatan	-	-	-	-
Kei Besar	-	-	-	-
Kei Besar Utara Timur	-	-	-	-
Kei Besar Selatan	-	-	-	-
Kei Besar Utara Barat	-	-	-	-
Kei Besar Selatan Barat	-	-	-	-
Maluku Tenggara	-	-	-	-

Sumber/Source: Dinas Pertanian Kabupaten Maluku Tenggara/Departement of Agriculture of Maluku Tenggara Regency

Tabel
Table 5.2.2

Produksi Perkebunan Menurut Kecamatan dan Jenis Tanaman di Kabupaten Maluku Tenggara (ribu ton), 2018 dan 2019
Production of Estate by Subdistrict and Type of Crops in Maluku Tenggara Regency (thousand tons), 2018 and 2019

Kecamatan Subdistrict	Kelapa Sawit/Oil Palm		Kelapa/Coconut	
	2018	2019	2018	2019
(1)	(2)	(3)	(4)	(5)
Kei Kecil	–	–
Kei Kecil Barat	–	–
Kei Kecil Timur	–	–
Hoat Sorbay	–	–
Manyeuw	–	–
Kei Kecil Timur Selatan	–	–
Kei Besar	–	–
Kei Besar Utara Timur	–	–
Kei Besar Selatan	–	–
Kei Besar Utara Barat	–	–
Kei Besar Selatan Barat	–	–
Maluku Tenggara	–	–

Lanjutan Tabel/Continued Table 5.2.2

Kecamatan Subdistrict	Karet/Rubber		Kopi/Coffee	
	2018	2019	2018	2019
(1)	(6)	(7)	(8)	(9)
Kei Kecil
Kei Kecil Barat
Kei Kecil Timur
Hoat Sorbay
Manyeuw
Kei Kecil Timur Selatan
Kei Besar
Kei Besar Utara Timur
Kei Besar Selatan
Kei Besar Utara Barat
Kei Besar Selatan Barat
Maluku Tenggara

Lanjutan Tabel/*Continued Table 5.2.2*

Kecamatan Subdistrict	Kakao/Cocoa		Tebu/Sugar Cane	
	2018	2019	2018	2019
(1)	(10)	(11)	(12)	(13)
Kei Kecil
Kei Kecil Barat
Kei Kecil Timur
Hoat Sorbay
Manyeuw
Kei Kecil Timur Selatan
Kei Besar
Kei Besar Utara Timur
Kei Besar Selatan
Kei Besar Utara Barat
Kei Besar Selatan Barat
Maluku Tenggara

Lanjutan Tabel/Continued Table 5.2.2

Kecamatan Subdistrict	Teh/Tea		Tembakau/Tobacco	
	2018	2019	2018	2019
(1)	(14)	(15)	(16)	(17)
Kei Kecil	-	-	-	-
Kei Kecil Barat	-	-	-	-
Kei Kecil Timur	-	-	-	-
Hoat Sorbay	-	-	-	-
Manyeuw	-	-	-	-
Kei Kecil Timur Selatan	-	-	-	-
Kei Besar	-	-	-	-
Kei Besar Utara Timur	-	-	-	-
Kei Besar Selatan	-	-	-	-
Kei Besar Utara Barat	-	-	-	-
Kei Besar Selatan Barat	-	-	-	-
Maluku Tenggara	-	-	-	-

Sumber/Source: Dinas Pertanian Kabupaten Maluku Tenggara/Departement of Agriculture of Maluku Tenggara Regency

bab
Chapter

06

Industri, Pertambangan, dan Energi

Industry, Mining, and
Energy



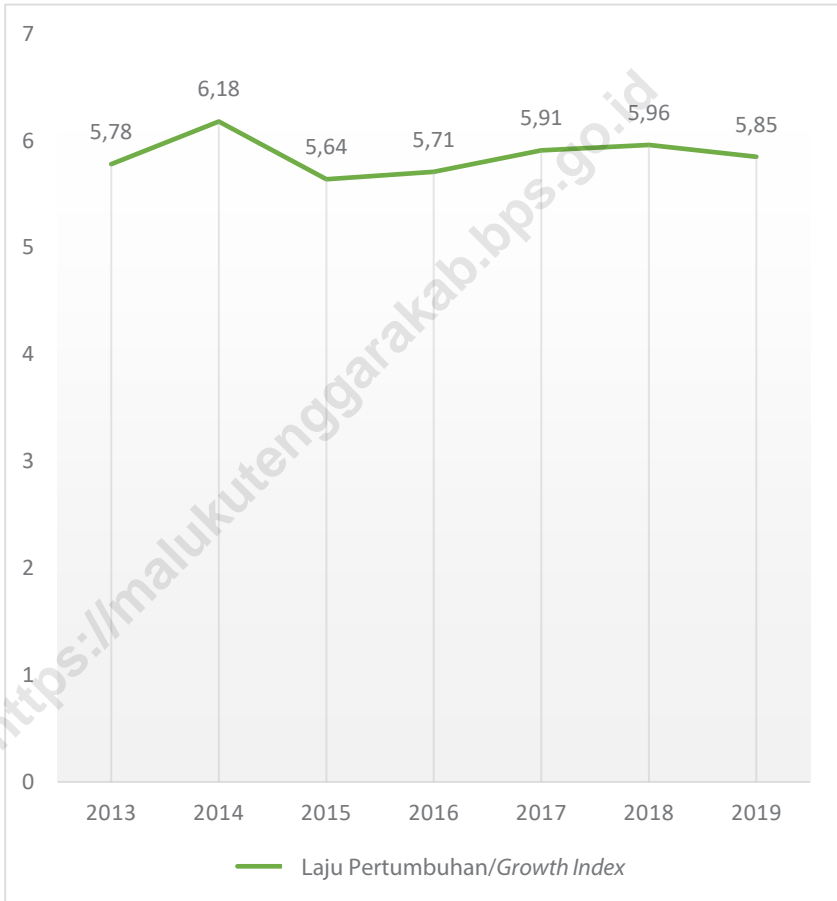
PENJELASAN TEKNIS

1. Kapasitas listrik terpasang adalah total kapasitas dari seluruh mesin pembangkit listrik yang dioperasikan.
2. Listrik yang dibangkitkan adalah jumlah listrik yang dibangkitkan oleh seluruh mesin pembangkit listrik dan dinyatakan dalam satuan dasar Watt hours.
3. Jumlah listrik/gas/air bersih yang terjual/ didistribusikan adalah banyaknya listrik/gas/air bersih yang disalurkan kepada para pelanggan.
4. Kapasitas produksi potensial adalah hubungan antara output yang sebenarnya diproduksi dengan peralatan yang terpasang dan potensi output yang dapat diproduksi dengan peralatan terpasang tersebut, jika kapasitas sepenuhnya digunakan.
5. Volume air bersih yang disalurkan adalah banyaknya air bersih yang disalurkan oleh perusahaan air bersih (dalam satuan m³). Semakin besar volume air bersih yang disalurkan maka akan semakin terpenuhi kebutuhan konsumen akan air bersih.

TECHNICAL NOTES

1. *Installed electricity capacity is the total capacity of all operated power plants machines.*
2. *Electricity generated is the amount of electricity generated by all power plant engine in Watt hours standard unit.*
3. *Sold/distributed electricity/gas/cleaned water is total electricity/gas/cleaned water distributed to customers.*
4. *Potential capacity production is relationship between output that is actually produced with the installed equipment, and the potential output which could be produced with it, if capacity was fully used.*
5. *Volume of water distributed is the amount of water that can be distributed by the water company (in units of m³). The greater the volume of water distributed it will be increasingly fulfilled the needs of consumers for clean water.*

Gambar 6.1 Luas Daerah menurut Kecamatan (%), 2019
Figures 6.1 Area of Subdistrict (%), 2019



Sumber/Source : Berdasarkan Peraturan Menteri Dalam Negeri No. 66 Tahun 2011 tanggal 28 Desember 2011
 Based on Minister Of Home Affairs Regulation No 66/2011, December 28,2011

Tabel
Table 6.1**Daya Terpasang, Produksi, dan Distribusi Listrik PT. PLN
(Persero) pada Cabang/Ranting PLN, 2019**
**Installed Electricity Power, Production, and Distribution of
PT. PLN (Persero) at PLN Branch, 2019**

Cabang/Ranting PLN PLN Branch	Daya Terpasang Installed Electricity Power (KW)	Produksi Listrik Electricity Production (KWh)	Listrik Terjual Electricity Sold (KWh)	Dipakai Sendiri Own Used (KWh)	Susut/ Hilang Shrinkage/ Lost (KWh)
(1)	(2)	(3)	(4)	(5)	(6)
Langgur	10 720	52 693 214	53 545 900	285 596	5 460 731
Sub Ranting Elat	880	3 095 024	2 528 865	–	566 159
Sub Ranting Kur	160	407 652	348 200	2 735	56 737
Maluku Tenggara	11 760	56 195 890	56 422 965	288 331	6 083 627

Sumber/Source: PT. PLN (Persero)/PT. PLN (Persero)

Tabel 6.2 Jumlah Pelanggan Listrik PT. PLN (Persero), 2015–2019
Table Number of Electricity Customers of PT. PLN (Persero), 2015–2019

Cabang/Ranting PLN PLN Branch	2015	2016	2017	2018	2019
(1)	(2)	(3)	(4)	(5)	(6)
Langgur	28 092	29 228	30 823	27 539	29 608
Sub Ranting Elat	5 042	5 200
Sub Ranting Kur
Maluku Tenggara	28 092	29 228	30 823	32 581	34 808

Sumber/Source: PT. PLN (Persero)/PT. PLN (Persero)

Tabel
Table 6.3**Jumlah Pelanggan dan Air yang Disalurkan Menurut Kecamatan di Kabupaten Maluku Tenggara, 2019**
Number of Customers and Distributed Water by Subdistrict in Maluku Tenggara Regency, 2019

Kecamatan Subdistrict	Pelanggan Number of Customers	Air Disalurkan Distributed Water (m³)	Nilai Value (Rp)
(1)	(2)	(3)	(4)
Kei Kecil	5 112	796 948	4 151 775 000
Kei Kecil Barat	–	–	–
Kei Kecil Timur	414	17 650	121 359 500
Hoat Sorbay	593	78 953	342 702 100
Manyeuw	876	43 815	305 036 400
Kei Kecil Timur Selatan	–	–	–
Kei Besar	396	60 219	278 767 900
Kei Besar Utara Timur	–	–	–
Kei Besar Selatan	–	–	–
Kei Besar Utara Barat	–	–	–
Kei Besar Selatan Barat	–	–	–
Maluku Tenggara	7 391	997 585	5 199 640 900

Sumber/Source: PDAM Kabupaten Maluku Tenggara/PDAM of Maluku Tenggara Regency

bab
Chapter

07

Pariwisata

Tourism



PENJELASAN TEKNIS**TECHNICAL NOTES**

- | | |
|--|--|
| <p>1. Konsep dan definisi pariwisata mengikuti rekomendasi United Nations World Tourism Organization (UNWTO).</p> | <p>1. <i>The concept and definition of tourism refers to the recommendations of the United Nations World Tourism Organization (UNWTO).</i></p> |
| <p>2. Wisatawan mancanegara (wisman) ialah setiap orang yang melakukan perjalanan ke suatu negara di luar negara tempat tinggalnya, kurang dari satu tahun, didorong oleh suatu tujuan utama (bisnis, berlibur, atau tujuan pribadi lainnya), selain untuk bekerja dengan penduduk negara yang dikunjungi.</p> | <p>2. <i>An International Visitor is any person taking a trip to a main destination outside his/her usual environment, for less than a year, for any main purpose (business, leisure or other personal purpose) other than to be employed by a resident entity in the country visited.</i></p> |
| <p>3. Paspor adalah dokumen resmi yang dikeluarkan oleh pejabat yang berwenang dari suatu negara yang memuat identitas pemegangnya dan berlaku untuk melakukan perjalanan antar negara.</p> | <p>3. <i>A passport is an official document issued by an authorized official from a country that contains the identity of the holder and is valid for traveling between countries.</i></p> |

Gambar 7.1 **Luas Daerah menurut Kecamatan (%), 2019**
Figures **Area of Subdistrict (%), 2019**



Gambar 7.1

Sumber/Source : Berdasarkan Peraturan Menteri Dalam Negeri No. 66 Tahun 2011 tanggal 28 Desember 2011
Based on Minister Of Home Affairs Regulation No 66/2011, December 28,2011

Tabel
Table 7.1**Jumlah Rumah Makan/Restoran Menurut Kecamatan di
Kabupaten Maluku Tenggara, 2016–2019**
**Number of Restaurants by Subdistrict in Maluku Tenggara
Regency, 2016–2019**

Kecamatan Subdistrict	2016	2017	2018	2019
(1)	(2)	(3)	(4)	(5)
Kei Kecil	29	8
Kei Kecil Barat	–	–
Kei Kecil Timur	2	1
Hoat Sorbay	2	–
Manyeuw	1	1
Kei Kecil Timur Selatan	2	2
Kei Besar	5	2
Kei Besar Utara Timur	–	–
Kei Besar Selatan	–	–
Kei Besar Utara Barat	–	–
Kei Besar Selatan Barat	–	–
Kabupaten Maluku Tenggara	14	41

Sumber/Source: Dinas Pariwisata dan Kebudayaan Kabupaten Maluku Tenggara/Departement of Tourism and Culture of Maluku Tenggara Regency

bab
Chapter

08

Transportasi dan Komunikasi

Transportation and
Communication



PENJELASAN TEKNIS

1. Data transportasi dan komunikasi meliputi:
 - a. Panjang jalan
 - b. Angkutan darat
 - c. Angkutan laut
 - d. Angkutan udara
 - e. Pos dan telekomunikas
2. Kunjungan kapal adalah kapal yang datang di pelabuhan baik untuk berlabuh di perairan maupun bersandar di dermaga.
3. Kantor Pos adalah tempat pemberi pelayanan komunikasi tertulis dan atau surat elektronik, layanan paket, layanan logistik, layanan transaksi keuangan, dan layanan keagenan pos untuk kepentingan umum. Rumah pos berfungsi sama seperti kantor pos dan kantor pos pembantu, bedanya rumah pos biasanya terletak di daerah terpencil.
4. Telekomunikasi adalah setiap pemancaran, pengiriman dan atau penerimaan dari setiap informasi dalam bentuk tanda-tanda, isyarat, tulisan, gambar, suara, dan bunyi melalui sistem kawat, optik, radio, atau sistem elektromagnetik lainnya.
5. Jaringan telekomunikasi adalah rangkaian perangkat telekomunikasi dan kelengkapannya yang digunakan dalam bertelekomunikasi.

TECHNICAL NOTES

1. *Data on transportations and communications cover:*
 - a. *Length of road*
 - b. *Land transportation*
 - c. *Sea transportation*
 - d. *Air transportation*
 - e. *Post and telecommunication*
2. *Ship call is a ship arriving at a port either for mooring or berthing*
3. *Post office is a service provider facility of written communication and or electronic mail, parcel service, logistic services to the public. Postal house has the same functions as the post office and subsidiary of post office, the difference is that postal house is usually located in remote area.*
4. *Telecommunication includes every transmitting , delivering and or receiving from every information of marking , signal, article, picture, sound and voice through strand of wire system, optic, radio, or other electromagnetic system.*
5. *Telecommunication network is peripheral network of telecommunication and its equipment used in the means of telecommunication.*

Gambar 8.1 Luas Daerah menurut Kabupaten/Kota (%), 2019
Figures 8.1 Area of Regency/Municipality (%), 2019



Sumber/Source : Berdasarkan Peraturan Menteri Dalam Negeri No. 66 Tahun 2011 tanggal 28 Desember 2011
Based on Minister Of Home Affairs Regulation No 66/2011, December 28,2011

8.1 TRANSPORTASI TRANSPORTATION

Tabel 8.1.1 **Panjang Jalan Menurut Tingkat Kewenangan Pemerintahan di Kabupaten Maluku Tenggara (km), 2017–2019**
Length of Roads by Level of Government Authority in Maluku Tenggara Regency (km), 2017–2019

Tingkat Kewenangan Pemerintahan Level of Government Authority	2017	2018	2019
(1)	(2)	(3)	(4)
Negara/State	–	–	–
Provinsi/Province	–	–	–
Kabupaten/Kota Regency/Municipality	454,43	800,00	800,00
Jumlah/Total	454,43	800,00	800,00

Sumber/Source: Dinas Pekerjaan Umum dan Penataan Ruang Kabupaten Maluku Tenggara/Department of Public Works and Spatial Planning of Maluku Tenggara Regency

Tabel 8.1.2 **Panjang Jalan Menurut Jenis Permukaan Jalan di Kabupaten Maluku Tenggara (km), 2017–2019**
Table **Length of Roads by Type of Road Surface in Maluku Tenggara Regency (km), 2017–2019**

Jenis Permukaan Jalan Type of Road Surface	2017	2018	2019
(1)	(2)	(3)	(4)
Aspal/Paved	234,40	366,16	368,96
Kerikil/Gravel	–	–	–
Tanah/Soil	109,66	433,84	431,04
Lainnya/Others	218,96	–	–
Jumlah/Total	563,02	800,00	800,00

Sumber/Source: Dinas Pekerjaan Umum dan Penataan Ruang Kabupaten Maluku Tenggara/Department of Public Works and Spatial Planning of Maluku Tenggara Regency

Tabel
Table 8.1.3

**Panjang Jalan Menurut Kondisi Jalan di Kabupaten
Maluku Tenggara (km), 2017–2019**
*Length of Roads by Condition of Roads in Maluku Tenggara
Regency (km), 2017–2019*

Kondisi Jalan <i>Condition of Roads</i>	2017	2018	2019
(1)	(2)	(3)	(4)
Baik/ <i>Good</i>	185,80	294,16	294,16
Sedang/ <i>Moderate</i>	26,31	37,88	37,88
Rusak/ <i>Damage</i>	24,43	34,06	34,06
Rusak Berat/ <i>Severely Damage</i>	217,89	478,90	478,90
Jumlah/Total	454,43	800,00	800,00

Sumber/*Source*: Dinas Pekerjaan Umum dan Penataan Ruang Kabupaten Maluku Tenggara/*Department of Public Works and Spatial Planning of Maluku Tenggara Regency*

8.2 KOMUNIKASI COMMUNICATION

Tabel 8.2.1 **Jumlah Kantor Pos Pembantu Menurut Kecamatan di Kabupaten Maluku Tenggara, 2016–2019**
Table 8.2.1 **Number of Post Offices Subsidiaries by Subdistrict in Maluku Tenggara Regency, 2016–2019**

Kecamatan Subdistrict	2016	2017	2018	2019
(1)	(2)	(3)	(4)	(5)
Kei Kecil
Kei Kecil Barat
Kei Kecil Timur
Hoat Sorbay
Manyeuw
Kei Kecil Timur Selatan
Kei Besar
Kei Besar Utara Timur
Kei Besar Selatan
Kei Besar Utara Barat
Kei Besar Selatan Barat
Maluku Tenggara

Sumber/Source: PT. Pos Indonesia KPRK Tual/ PT. Pos Indonesia KPRK Tual

bab
Chapter

09

Perbankan, Koperasi, dan Harga-harga

Banking, Cooperative, and Prices



PENJELASAN TEKNIS

1. Koperasi adalah badan usaha yang beranggotakan orang seorang atau badan hukum koperasi dengan melandaskan kegiatannya berdasarkan prinsip koperasi sekaligus sebagai gerakan ekonomi rakyat yang berdasar atas asas kekeluargaan.
2. Sisa hasil usaha koperasimerupakan pendapatan koperasi yang diperoleh dalam satu tahun buku dikurangi dengan biaya, penyusutan, dan kewajiban lainnya termasuk pajak dalam tahun buku yang bersangkutan.
3. Data statistik perbankan bersumber dari Bank Indonesia dan Otoritas Jasa Keuangan.
4. Kantor bank terdiri dari Kantor Cabang (KC), Kantor Cabang Pembantu (KCP), dan kantor di bawah KCP.

TECHNICAL NOTES

1. *Cooperativeis an establishment that its members are people or establishments with legal status of cooperative and its activities based on people economic movement.*
2. *Net profit of cooperativeis gross income in one year minus expenses, depreciation, and other liabilities including taxes in current year.*
3. *Banking statistics are obtained from the Bank Indonesia and Financial Services Authority.*
4. *Bank offices consist of branch office (KC), sub branch office (KCP), and offices under KCP.*

Gambar 9.1 Luas Daerah menurut Kecamatan (%), 2019
Figures **9.1** **Area of Subdistrict (%), 2019**



Gambar 9.1

Sumber/Source : Berdasarkan Peraturan Menteri Dalam Negeri No. 66 Tahun 2011 tanggal 28 Desember 2011
Based on Minister Of Home Affairs Regulation No 66/2011, December 28,2011

Tabel
Table 9.1**Jumlah Koperasi Aktif Menurut Kecamatan di Kabupaten Maluku Tenggara, 2016–2019**
Number of Active Cooperative by Subdistrict in Maluku Tenggara Regency, 2016–2019

Kecamatan Subdistrict	2016	2017	2018	2019
(1)	(2)	(3)	(4)	(5)
Kei Kecil	140	141	149	...
Kei Kecil Barat	13	13	14	...
Kei Kecil Timur	16	16	16	...
Hoat Sorbay	14	14	14	...
Manyeuw	24	24	26	...
Kei Kecil Timur Selatan	13	13	14	...
Kei Besar	44	45	50	...
Kei Besar Utara Timur	27	25	25	...
Kei Besar Selatan	9	9	11	...
Kei Besar Utara Barat	8	9	9	...
Kei Besar Selatan Barat	7	8	9	...
Maluku Tenggara	317	317	337	...

Sumber/Source: Dinas Koperasi, Usaha Kecil dan Menengah Kabupaten Maluku Tenggara/Department of Cooperatives, Small and Medium Enterprises in Maluku Tenggara Regency

Tabel
Table 9.2**Jumlah Koperasi Menurut Jenis Koperasi dan Kecamatan di Kabupaten Maluku Tenggara, 2019**
Number of Cooperative by Kind of Cooperative and Subdistrict in Maluku Tenggara Regency, 2019

Kecamatan Subdistrict	Jenis Koperasi/ Kind of Cooperative					Jumlah Total
	KUD	KPRI	KOPKAR	KOPPAS	Lainnya Other	
(1)	(2)	(3)	(4)	(5)	(6)	(7)
Kei Kecil
Kei Kecil Barat
Kei Kecil Timur
Hoat Sorbay
Manyeuw
Kei Kecil Timur Selatan
Kei Besar
Kei Besar Utara Timur
Kei Besar Selatan
Kei Besar Utara Barat
Kei Besar Selatan Barat
Maluku Tenggara

Sumber/Source: Dinas Koperasi, Usaha Kecil dan Menengah Kabupaten Maluku Tenggara/Department of Cooperatives, Small and Medium Enterprises in Maluku Tenggara Regency

bab
Chapter

10

Pengeluaran Penduduk Population Expenditure



PENJELASAN TEKNIS

1. Lorem ipsum dolor sit amet, consectetur adipiscing elit, sed diam nonummy nibh euismod tincidunt ut laoreet dolore magna aliquam erat volutpat. Ut wisi enim ad minim veniam, quis nostrud exerci tation ullamcorper suscipit lobortis nisl ut aliquip ex ea commodo consequat. Duis autem vel eum iriure dolor in hendrerit in vulputate velit esse molestie consequat, vel illum dolore eu feugiat nulla facilisis at vero eros et accumsan et iusto odio dignissim qui blandit praesent luptatum zzril delenit augue duis dolore te feugait nulla facilisi.
2. Lorem ipsum dolor sit amet, consectetur adipiscing elit, sed diam nonummy nibh euismod tincidunt ut laoreet dolore magna aliquam erat volutpat. Ut wisi enim ad minim veniam, quis nostrud exerci tation ullamcorper suscipit lobortis nisl ut aliquip ex ea commodo consequat. Duis autem vel eum iriure dolor in hendrerit in vulputate velit esse molestie consequat, vel illum dolore eu feugiat nulla facilisis at vero eros et accumsan et iusto odio dignissim qui blandit praesent luptatum zzril delenit augue duis dolore te feugait nulla facilisi.
3. Lorem ipsum dolor sit amet, consectetur adipiscing elit, sed

TECHNICAL NOTES

1. *Lorem ipsum dolor sit amet, consectetur adipiscing elit, sed diam nonummy nibh euismod tincidunt ut laoreet dolore magna aliquam erat volutpat. Ut wisi enim ad minim veniam, quis nostrud exerci tation ullamcorper suscipit lobortis nisl ut aliquip ex ea commodo consequat. Duis autem vel eum iriure dolor in hendrerit in vulputate velit esse molestie consequat, vel illum dolore eu feugiat nulla facilisis at vero eros et accumsan et iusto odio dignissim qui blandit praesent luptatum zzril delenit augue duis dolore te feugait nulla facilisi.*
2. *Lorem ipsum dolor sit amet, consectetur adipiscing elit, sed diam nonummy nibh euismod tincidunt ut laoreet dolore magna aliquam erat volutpat. Ut wisi enim ad minim veniam, quis nostrud exerci tation ullamcorper suscipit lobortis nisl ut aliquip ex ea commodo consequat. Duis autem vel eum iriure dolor in hendrerit in vulputate velit esse molestie consequat, vel illum dolore eu feugiat nulla facilisis at vero eros et accumsan et iusto odio dignissim qui blandit praesent luptatum zzril delenit augue duis dolore te feugait nulla facilisi.*
3. *Lorem ipsum dolor sit amet, consectetur adipiscing elit, sed*

diam nonummy nibh euismod tincidunt ut laoreet dolore magna aliquam erat volutpat. Ut wisi enim ad minim veniam, quis nostrud exerci tation ullamcorper suscipit lobortis nisl ut aliquip ex ea commodo consequat. Duis autem vel eum iriure dolor in hendrerit in vulputate velit esse molestie consequat, vel illum dolore eu feugiat nulla facilisis at vero eros et accumsan et iusto odio dignissim qui blandit praesent luptatum zzril delenit augue duis dolore te feugait nulla facilisi.

4. Lorem ipsum dolor sit amet, consectetur adipiscing elit, sed diam nonummy nibh euismod tincidunt ut laoreet dolore magna aliquam erat volutpat. Ut wisi enim ad minim veniam, quis nostrud exerci tation ullamcorper suscipit lobortis nisl ut aliquip ex ea commodo consequat. Duis autem vel eum iriure dolor in hendrerit in vulputate velit esse molestie consequat, vel illum dolore eu feugiat nulla facilisis at vero eros et accumsan et iusto odio dignissim qui blandit praesent luptatum zzril delenit augue duis dolore te feugait nulla facilisi.

diam nonummy nibh euismod tincidunt ut laoreet dolore magna aliquam erat volutpat. Ut wisi enim ad minim veniam, quis nostrud exerci tation ullamcorper suscipit lobortis nisl ut aliquip ex ea commodo consequat. Duis autem vel eum iriure dolor in hendrerit in vulputate velit esse molestie consequat, vel illum dolore eu feugiat nulla facilisis at vero eros et accumsan et iusto odio dignissim qui blandit praesent luptatum zzril delenit augue duis dolore te feugait nulla facilisi.

4. *Lorem ipsum dolor sit amet, consectetur adipiscing elit, sed diam nonummy nibh euismod tincidunt ut laoreet dolore magna aliquam erat volutpat. Ut wisi enim ad minim veniam, quis nostrud exerci tation ullamcorper suscipit lobortis nisl ut aliquip ex ea commodo consequat. Duis autem vel eum iriure dolor in hendrerit in vulputate velit esse molestie consequat, vel illum dolore eu feugiat nulla facilisis at vero eros et accumsan et iusto odio dignissim qui blandit praesent luptatum zzril delenit augue duis dolore te feugait nulla facilisi.*

Gambar 10.1 Luas Daerah menurut Kabupaten/Kota (%), 2019
Figures *Area of Regency/Municipality (%), 2019*



Sumber/Source : Berdasarkan Peraturan Menteri Dalam Negeri No. 66 Tahun 2011 tanggal 28 Desember 2011
 Based on Minister Of Home Affairs Regulation No 66/2011, December 28,2011

Tabel
Table 10.1

Rata-rata Pengeluaran per Kapita Sebulan Menurut Kelompok Komoditas (rupiah) di Kabupaten Maluku Tenggara, 2018 dan 2019
Monthly Average Expenditure per Capita by Commodity Group (rupiahs) in Maluku Tenggara Regency, 2018 and 2019

Kelompok Komoditas/Commodity Group (1)	2018 (2)	2019 (3)
Makanan/Food		
Padi-padian/ <i>Cereals</i>	80 636	86 243
Umbi-umbian/ <i>Tubers</i>	16 316	20 982
Ikan/udang/cumi/kerang/ <i>Fish/shrimp/common squid/shells</i>	49 863	65 629
Daging/ <i>Meat</i>	4 697	9 935
Telur dan susu/ <i>Eggs and milk</i>	17 367	25 579
Sayur-sayuran/ <i>Vegetables</i>	45 796	45 468
Kacang-kacangan/ <i>Legumes</i>	2 250	3 064
Buah-buahan/ <i>Fruits</i>	16 616	18 491
Minyak dan kelapa/ <i>Oil and coconut</i>	13 341	14 432
Bahan minuman/ <i>Beverage stuffs</i>	15 565	14 049
Bumbu-bumbuan/ <i>Spices</i>	9 956	11 355
Konsumsi lainnya/ <i>Miscellaneous food items</i>	5 993	5 343
Makanan dan minuman jadi/ <i>Prepared food and beverages</i>	67 990	75 578
Rokok/ <i>Cigarettes</i>	33 334	48 175
Jumlah makanan/Total food	379 720	444 322
Bukan makanan/Non-food		
Perumahan dan fasilitas rumah tangga/ <i>Housing and household facilities</i>	234 923	257 856
Aneka komoditas dan jasa/ <i>Goods and services</i>	91 208	92 795
Pakaian, alas kaki, dan tutup kepala/ <i>Clothing, footwear, and headgear</i>	22 186	23 829
Komoditas tahan lama/ <i>Durable goods</i>	12 952	14 941
Pajak, pungutan, dan asuransi/ <i>Taxes and insurance</i>	28 457	32 121
Keperluan pesta dan upacara/kenduri/ <i>Parties and ceremonies</i>	4 679	1 691
Jumlah bukan makanan/Total non-food	394 405	423 234
Jumlah/Total	774 125	867 556

Sumber/Source: BPS, Survei Sosial Ekonomi Nasional (Susenas) Maret/BPS-Statistics Indonesia, National Socioeconomic Survey March

Tabel
Table 10.2

Persentase Pengeluaran per Kapita Sebulan Menurut Kelompok Komoditas di Kabupaten Maluku Tenggara, 2018 dan 2019
Percentage of Monthly Expenditure per Capita by Commodity Group in Maluku Tenggara Regency, 2018 and 2019

Kelompok Komoditas/Commodity Group	2018	2019
(1)	(2)	(3)
Makanan/Food		
Padi-padian/ <i>Cereals</i>	10,42	9,94
Umbi-umbian/ <i>Tubers</i>	2,11	2,42
Ikan/udang/cumi/kerang/ <i>Fish/shrimp/common squid/shells</i>	6,44	7,56
Daging/ <i>Meat</i>	0,61	1,15
Telur dan susu/ <i>Eggs and milk</i>	2,24	2,95
Sayur-sayuran/ <i>Vegetables</i>	5,91	5,24
Kacang-kacangan/ <i>Legumes</i>	0,29	0,35
Buah-buahan/ <i>Fruits</i>	2,15	2,13
Minyak dan kelapa/ <i>Oil and coconut</i>	1,72	1,66
Bahan minuman/ <i>Beverage stuffs</i>	2,01	1,62
Bumbu-bumbuan/ <i>Spices</i>	1,29	1,31
Konsumsi lainnya/ <i>Miscellaneous food items</i>	0,77	0,62
Makanan dan minuman jadi/ <i>Prepared food and beverages</i>	8,78	8,71
Rokok/ <i>Cigarettes</i>	4,31	5,55
Jumlah makanan/Total food	49,05	51,21
Bukan makanan/Non-food		
Perumahan dan fasilitas rumah tangga/ <i>Housing and household facilities</i>	30,35	29,72
Aneka komoditas dan jasa/ <i>Goods and services</i>	11,78	10,7
Pakaian, alas kaki, dan tutup kepala/ <i>Clothing, footwear, and headgear</i>	2,87	2,75
Komoditas tahan lama/ <i>Durable goods</i>	1,67	1,72
Pajak, pungutan, dan asuransi/ <i>Taxes and insurance</i>	3,68	3,7
Keperluan pesta dan upacara/kenduri/ <i>Parties and ceremonies</i>	0,6	0,19
Jumlah bukan makanan/Total non-food	50,95	48,78
Jumlah/Total	100,00	100,00

Sumber/Source: BPS, Survei Sosial Ekonomi Nasional (Susenas) Maret/BPS-Statistics Indonesia, National Socioeconomic Survey March

Tabel
Table 10.3**Persentase Penduduk Menurut Golongan Pengeluaran Per Kapita Sebulan di Kabupaten Maluku Tenggara, 2018 dan 2019**
Percentage of Population by Per Capita Spending Group a Month in Maluku Tenggara Regency, 2018 and 2019

Golongan Pengeluaran <i>Spending Group</i> (Rp)	2018	2019
(1)	(2)	(3)
< 150 000	NA	NA
150 000–199 999	NA	NA
200 000–299 999	NA	NA
300 000–499 999	NA	NA
500 000–749 999	NA	NA
750 000–999 999	NA	NA
1 000 000–1 499 999	NA	NA
> 1 500 000	NA	NA
Jumlah/Total	100,00	100,00

Sumber/Source: BPS, Survei Sosial Ekonomi Nasional (Susenas) Maret/BPS-Statistics Indonesia, National Socioeconomic Survey March

bab
Chapter

11

Perdagangan Trade



PENJELASAN TEKNIS

1. Warung atau kedai memiliki arti yang sama, yaitu bangunan yang digunakan sebagai tempat berjualan makanan dan minuman.
2. Kios adalah nama alternatif untuk sebuah toko kecil, biasanya dijual buku, majalah, dan koran.
3. Toko berarti bangunan permanen tempat menjual barang-barang.
4. Pasar memiliki makna tempat orang berjual beli yang biasanya lebih luas daripada kedai, warung, atau toko. Jika dibandingkan dengan kedai, warung, atau toko, cakupan jenis barang yang dijual di pasar lebih banyak. Selain makanan dan minuman, di pasar juga dijual sayur-mayur, pakaian, dan benda-benda lain untuk kebutuhan sehari-hari.

TECHNICAL NOTES

1. *The concept and definition of stall is a building used as a place to sell food and drinks.*
2. *Stall is an alternative name for a small shop, usually selling books, magazines, and newspapers.*
3. *Stores means permanent buildings where goods are sold.*
4. *The market has the meaning of a place where people buy and sell which is usually wider than stall or shop. There is more scope for the types of goods sold in the market. In addition to food and drinks, the market also sells vegetables, clothes, and other items for daily needs.*

Gambar 11.1 **Luas Daerah menurut Kecamatan (%), 2019**
Figures **Area of Subdistrict (%), 2019**



Sumber/Source : Berdasarkan Peraturan Menteri Dalam Negeri No. 66 Tahun 2011 tanggal 28 Desember 2011
Based on Minister Of Home Affairs Regulation No 66/2011, December 28,2011

Tabel
Table 11.1

**Jumlah Sarana Perdagangan Menurut Jenisnya di
Kabupaten Maluku Tenggara, 2016–2019**
**Number of Trading Facilities by Type of Facility in Maluku
Tenggara Regency, 2016–2019**

Jenis Sarana Perdagangan <i>Type of Trading Facilities</i>	2016	2017	2018	2019
(1)	(2)	(3)	(4)	(5)
Pasar/Market	3	3	3	3
Toko/Store ¹	367	412	281	250
Kios/Stall
Warung
Jumlah/Total	370	415	284	253

Catatan/Note: ¹ Belum dipisahkan antara toko dan kiosk/Not yet separated between the shop and stall

Sumber/Source: Badan Pendapatan Daerah Kabupaten Maluku Tenggara/Regional Revenue Agency of Maluku Tenggara Regency

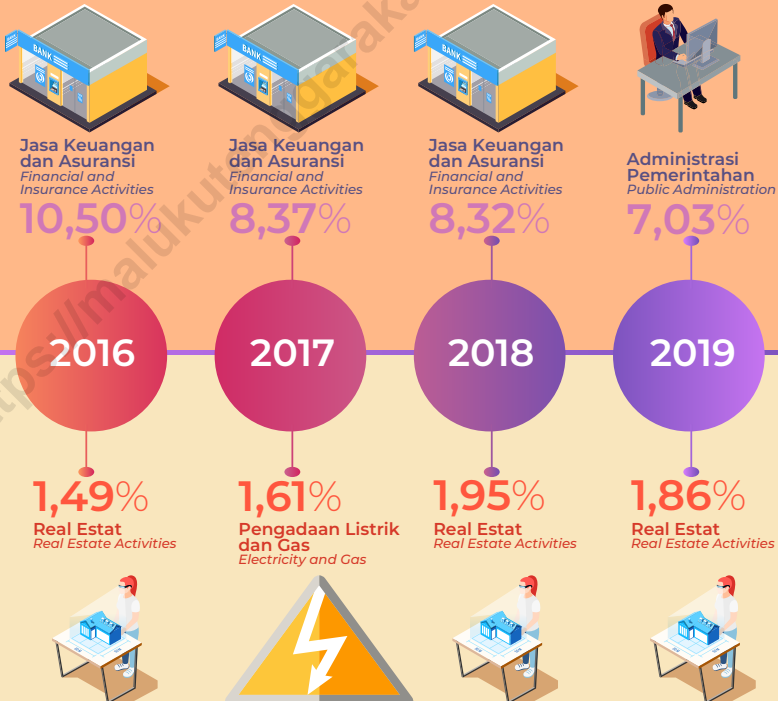
SISTEM NERASA REGIONAL SYSTEM OF REGIONAL ACCOUNTS

Laju Pertumbuhan PDRB

Tertinggi menurut Lapangan Usaha

The Highest Growth Rate of GRDP by Industry

2016-2019



Laju Pertumbuhan PDRB

Terendah menurut Lapangan Usaha

The Lowest Growth Rate of GRDP by Industry

2016-2019

PENJELASAN TEKNIS**TECHNICAL NOTES**

1. Penghitungan statistik neraca nasional mengikuti buku petunjuk yang diterbitkan oleh Perserikatan Bangsa Bangsa (PBB) dikenal sebagai Sistem Neraca Nasional (SNN). SNN adalah rekomendasi internasional tentang bagaimana menyusun ukuran aktivitas ekonomi yang sesuai dengan standar neraca baku yang didasarkan pada prinsip-prinsip ekonomi. Rekomendasi yang dimaksud dinyatakan dalam sekumpulan konsep, definisi, klasifikasi, dan aturan neraca yang disepakati secara internasional dalam mengukur indikator tertentu seperti Produk Domestik Bruto (PDB). Salah satu bentuk adaptasi pencatatan statistik nasional adalah melakukan perubahan tahun dasar PDB Indonesia dari tahun 2000 ke 2010. Perubahan tahun dasar PDB dilakukan seiring dengan mengadopsi rekomendasi PBB yang tertuang dalam Sistem Neraca Nasional 2008 (SNN 2008).

2. Produk Domestik Bruto pada tingkat nasional serta Produk Domestik Regional Bruto (PDRB) pada tingkat regional (provinsi) menggambarkan kemampuan suatu wilayah untuk menciptakan nilai tambah pada suatu waktu tertentu. Untuk menyusun PDB

1. *The method used to estimate national accounts statistics is based on the standard guidelines formed by United Nation known as System of National Accounts (SNA). SNA is the internationally agreed standard set of recommendations on how to compile measures of economic activity in accordance with strict accounting conventions based on economic principles. The recommendations are expressed in term of a set of concepts, definitions, classifications, and accounting rules that comprise the internationally agreed standard for measuring indicators such as Gross Domestic Product (GDP). One of the improvement in the national statistical system is to rebase GDP form base year 2000 to 2010 in order to capture current economic condition. It is in line with the United Nations (UN) recommendation on 2008 SNA.*

2. *The basic measure of the value added arising from economic activity is known as Gross Domestic Product at the national level and Gross Regional Domestic Product (GRDP) at the regional level (provinces/ regencies/ municipalities). To compile*

maupun PDRB digunakan 2 pendekatan, yaitu lapangan usaha dan pengeluaran. Keduanya menyajikan komposisi data nilai tambah dirinci menurut sumber kegiatan ekonomi (lapangan usaha) dan menurut komponen penggunaannya. PDB maupun PDRB dari sisi lapangan usaha merupakan penjumlahan seluruh komponen nilai tambah bruto yang mampu diciptakan oleh sektor-sektor ekonomi atas berbagai aktivitas produksinya. Sedangkan dari sisi pengeluaran menjelaskan tentang penggunaan dari nilai tambah tersebut.

3. PDB menurut lapangan usaha mengalami perubahan klasifikasi dari 9 lapangan usaha menjadi 17 lapangan usaha. PDB menurut lapangan usaha dirinci menurut total nilai tambah dari seluruh sektor ekonomi yang mencakup lapangan usaha Pertanian, Kehutanan, dan Perikanan; Pertambangan dan Penggalian; Industri Pengolahan; Pengadaan Listrik dan Gas; Pengadaan Air, Pengelolaan Sampah, Limbah dan Daur Ulang; Konstruksi; Perdagangan Besar dan Eceran, Reparasi Mobil dan Sepeda Motor; Transportasi dan Pergudangan; Penyediaan Akomodasi dan Makan Minum; Informasi dan Komunikasi; Jasa Keuangan dan Asuransi; Real Estat; Jasa

these statistics, two approaches have been used, i.e. "production approach" and "expenditure approach". The first approach is to measure value added produced by various kinds of economic activities, while the second approach is to measure final uses of the country's output. In other words, GDP/GRDP is the sum of total value added produced by all economic industries (activities) and the way of using it.

3. *GDP by industry classification changes from 9 industries to 17 industries. GDP by industry is classified by types of economic activities such as Agriculture, Forestry, and Fishing; Mining and Quarrying; Manufacturing; Electricity and Gas; Water supply, Sewerage, Waste Management, and Remediation Activities; Construction; Wholesale and Retail Trade; Repair of Motor Vehicles and Motorcycles; Transportation and Storage; Accommodation and Food Service Activities; Information and Communication; Financial and Insurance Activities; Real Estate Activities; Business Activities; Public Administration; Defence and Compulsory Social Security; Education; Human Health and*

Perusahaan; Administrasi Pemerintahan, Pertahanan dan Jaminan Sosial Wajib; Jasa Pendidikan; Jasa Kesehatan dan Kegiatan Sosial; dan Jasa lainnya.

Social Work Activities; and Other Services Activities.

4. PDB menurut pengeluaran mengalami perubahan klasifikasi dimana pengeluaran konsumsi Lembaga Non Profit yang Melayani Rumah Tangga (LNPR) yang sebelumnya termasuk bagian dari pengeluaran konsumsi rumah tangga menjadi komponen terpisah. Sehingga klasifikasi PDB menurut pengeluaran dirinci menjadi 7 komponen yaitu komponen pengeluaran konsumsi rumah tangga, pengeluaran konsumsi LNPR, pengeluaran konsumsi pemerintah, pembentukan modal tetap bruto, perubahan inventori, ekspor barang dan jasa, dan impor barang dan jasa.
4. *GDP by expenditure classification changes where consumption expenditure Non-profit Institutions Serving Households (NPISH) previously included as part of household consumption expenditure is taken out into separate component. So that, GDP by type of expenditures is classified into: household consumption expenditure, NPISH consumption expenditure, government consumption expenditure, gross fixed capital formation, changes in inventories, exports of goods and services, and imports of goods and services.*
5. Pengeluaran konsumsi rumah tangga mencakup berbagai pengeluaran konsumsi akhir rumah tangga atas barang dan jasa untuk memenuhi kebutuhan individu ataupun kelompok secara langsung. Pengeluaran rumah tangga di sini mencakup makanan dan minuman selain restoran; pakaian, alas kaki dan jasa perawatannya; perumahan dan perlengkapan rumah tangga; kesehatan dan pendidikan; transportasi dan komunikasi; restoran dan hotel serta lainnya.
5. *Household consumption expenditures consist of expenditures incurred by households, which are used for both individual or collective needs. Household consumptions are classified into food and beverages other than restaurants; clothing, footwear, and related maintenance services; housing and household equipment; health and education; transport and communication; restaurants and hotels; and others.*

6. Pengeluaran Lembaga Non Profit yang Melayani Rumah Tangga (LNPRT) meliputi pengeluaran LNPRT yang beroperasi di Indonesia. LNPRT merupakan lembaga formal maupun informal yang dibentuk oleh perorangan atau kelompok masyarakat dalam rangka menyediakan barang/jasa secara gratis atau dengan harga yang tidak signifikan secara ekonomi kepada anggotanya/rumah tangga/ kelompok masyarakat. LNPRT terlibat dalam produksi nonpasar dan tidak dikendalikan oleh pemerintah.
6. *The expenditure of Non Profit Institutions Serving Household (NPISHs) comprises the expenditure incurred by (NPISHs) operate in Indonesia. NPISHs consist of either formal or non-formal established by individuals or communities in order to provide goods/free services but do not sell them at economically significant prices to their members/ household/communities. NPISHs produce non-market products and their activities are beyond the government control.*
7. Pengeluaran Konsumsi Pemerintah terdiri dari Pengeluaran Konsumsi Individu dan Pengeluaran Konsumsi Kolektif. Barang dan jasa individu merupakan barang dan jasa privat, di mana ciri-ciri barang privat adalah a) *Scarcity*, yaitu ada kelangkaan/keterbatasan dalam jumlah; b) *Excludable consumption*, yaitu konsumsi suatu barang dapat dibatasi hanya pada mereka yang memenuhi *competition*, yaitu konsumsi oleh satu konsumen akan mengurangi atau menghilangkan kesempatan pihak lain untuk melakukan hal serupa. Contoh barang dan jasa yang dihasilkan pemerintah dan tergolong sebagai barang dan jasa individu adalah jasa pelayanan kesehatan pemerintah di rumah sakit/puskesmas dan jasa
7. *Government consumption expenditure consists of Individual Consumption Expenditure and Collective Consumption Expenditure. Individual goods and services are private goods and services, which the characteristics of private goods is a) Scarcity, that there is a scarcity/limited in number; b) Excludable consumption, the consumption of goods can be limited only to those who meet certain requirements (usually the price); c) Rivalrous competition, ie consumption by the consumer will reduce or eliminate the chance of another party to do so. Examples of goods and services produced by government and classified as goods and services of individuals is the government health services in hospitals/health centers and education services in schools/*

pendidikan di sekolah/universitas negeri. Sedangkan barang dan jasa kolektif ekuivalen dengan barang publik yang memiliki ciri a) *Non-rivalry*, yaitu penggunaan satu konsumen terhadap suatu barang tidak mengurangi kesempatan konsumen lain untuk juga mengkonsumsi barang tersebut; b) *Nonexcludable*, yaitu apabila suatu barang publik tersedia, maka tidak ada yang dapat menghalangi siapapun untuk memperoleh manfaat dari barang tersebut atau dengan kata lain setiap orang memiliki akses ke barang tersebut. Contoh barang dan jasa yang dihasilkan pemerintah dan tergolong sebagai barang dan jasa kolektif adalah jasa pertahanan yang dilakukan TNI dan keamanan yang dilakukan kepolisian.

universities. Collective goods and services equivalent to public goods characterized by a) Non-rivalry, namely the use of a consumer for an item does not reduce the chance of another consumer to also consume goods; b) Non-excludable, i.e. when a public good available, then nothing can hinder anyone to benefit from the goods or in other words everyone has access to the goods. Examples of goods and services produced by government and classified as collective goods and services is carried military defense services and the police's security.

8. Pembentukan Modal Tetap Bruto (PMTB) mencakup pengadaan, pembuatan, dan pembelian barang modal. Barang modal dimaksud adalah barang-barang yang digunakan untuk proses produksi, tahan lama atau yang mempunyai umur pemakaian lebih dari satu tahun seperti bangunan, mesin-mesin, dan alat angkutan. Termasuk pula di sini perbaikan besar (berat) yang sifatnya memperpanjang umur atau mengubah bentuk atau kapasitas barang modal tersebut. Pengeluaran barang modal

8. *Gross Fixed Capital Formation (GFCF) includes procurement, manufacture, and the purchase of capital goods. Capital goods are goods which are used for the production process, durable or have a service life of more than one year such as buildings, machinery, and transportation equipment. Including here: huge improvement that are to extend the life or changing the shape or the capacity of the capital goods. Capital expenditures for military purposes are also covered as GFCF. GFCF component are classified into*

untuk keperluan militer juga dicakup sebagai PMTB. Klasifikasi komponen PMTB dibagi menjadi 6 sub komponen yaitu Konstruksi; Mesin dan Peralatan; Kendaraan; Peralatan Lainnya; *Cultivated Biological Resources* (CBR) dan Produk Kekayaan Intelektual.

9. Ekspor barang dan jasa merupakan transaksi perdagangan barang dan jasa dari penduduk (residen) ke bukan penduduk (nonresiden). Impor barang dan jasa adalah transaksi perdagangan dari bukan penduduk ke penduduk. Ekspor atau impor barang terjadi pada saat terjadi perubahan hak kepemilikan barang antara penduduk dengan bukan penduduk (dengan atau tanpa perpindahan fisik barang tersebut). Pada PDB dengan tahun dasar 2010, ekspor dan impor barang dirinci menjadi nonmigas dan migas.
10. Produk Domestik Regional Bruto maupun agregat turunannya disajikan dalam 2 (dua) versi penilaian, yaitu atas dasar "harga berlaku" dan atas dasar "harga konstan". Disebut sebagai harga berlaku karena seluruh agregat dinilai dengan menggunakan harga pada tahun berjalan, sedangkan harga konstan penilaiannya didasarkan kepada harga satu tahun dasar tertentu, dalam publikasi ini digunakan harga tahun 2010.

six subcomponents: Construction; Machinery and Equipment; vehicle; Other equipment; Cultivated Biological Resources (CBR) and Intellectual Property Product.

9. *Exports of goods and services consist of transactions of goods and services from residents to non-residents. Imports of goods and services consist of transaction of goods and services from non-residents to residents. Exports and imports of goods occur when there are changes in ownership of goods between residents and nonresidents (with or without physical movements of goods across frontiers). On the GDP at 2010 basic year, exports and imports of goods specified into non-oil and gas and oil and gas.*
10. *GRDP and its aggregations are presented in two forms: at current market prices and at constant base year market prices. In presenting current market prices, all aggregates are valued at current market prices, while base year constant market prices are shown by valuing all aggregates at fixed base year prices. Year of 2010 is used as the base year in this publication.*

11. Laju pertumbuhan Produk Domestik Bruto diperoleh dari perhitungan PDB atas dasar harga konstan. Diperoleh dengan cara mengurangi nilai PDB pada tahun ke-n terhadap nilai pada tahun ke n-1 (tahun sebelumnya), dibagi dengan nilai pada tahun ke n-1, dikalikan dengan 100 persen. Laju pertumbuhan menunjukkan perkembangan agregat pendapatan dari satu waktu tertentu terhadap waktu sebelumnya.
11. *Growth rate of Gross Domestic Product is derived from GDP at constant market prices. It is obtained by subtracting the value of GDP year n with the value of GDP year n-1, divided by the value of GDP year n-1 then multiplied by 100 percent. The growth rate of GDP explains the income growth during the given period.*

Gambar
Figures 12.1

**Laju Pertumbuhan Produk Domestik Regional Bruto
Atas Dasar Harga Konstan 2010 (persen), 2013–2019**
**Growth Rate of Gross Regional Domestic Product at 2010
Constant Market Prices (percent), 2013–2019**



Sumber/Source: BPS Kabupaten Maluku Tenggara, berbagai sensus, survei, dan sumber lain
BPS-Statistics of Maluku Tenggara Regency, various census, survey, and other sources

Tabel
Table 12.1

Produk Domestik Regional Bruto Atas Dasar Harga Berlaku Menurut Lapangan Usaha di Kabupaten Maluku Tenggara (miliar rupiah), 2015–2019
Gross Regional Domestic Product at Current Market Prices by Industry in Maluku Tenggara Regency (billion rupiahs), 2015–2019

Lapangan Usaha/Industry	2015	2016	2017	2018^x	2019^{xx}
(1)	(2)	(3)	(4)	(5)	(6)
A Pertanian, Kehutanan, dan Perikanan/ <i>Agriculture, Forestry, and Fishing</i>	715,60	760,39	826,06	884,26	947,49
B Pertambangan dan Penggalian/ <i>Mining and Quarrying</i>	10,74	11,73	12,90	13,88	14,85
C Industri Pengolahan/ <i>Manufacturing</i>	32,04	34,40	37,99	41,02	43,55
D Pengadaan Listrik dan Gas/ <i>Electricity and Gas</i>	1,64	2,05	2,33	2,45	2,52
E Pengadaan Air; Pengelolaan Sampah, Limbah, dan Daur Ulang/ <i>Water Supply; Sewerage, Waste Management, and Remediation Activities</i>	8,51	9,26	10,27	10,96	11,79
F Konstruksi/ <i>Construction</i>	253,98	274,57	298,86	327,90	355,29
G Perdagangan Besar dan Eceran; Reparasi Mobil dan Sepeda Motor/ <i>Wholesale and Retail Trade; Repair of Motor Vehicles and Motorcycles</i>	275,68	302,06	341,40	373,33	403,04
H Transportasi dan Pergudangan/ <i>Transportation and Storage</i>	65,30	73,06	82,52	89,48	97,85
I Penyediaan Akomodasi dan Makan Minum/ <i>Accommodation and Food Service Activities</i>	56,18	59,97	64,24	68,16	72,37
J Informasi dan Komunikasi/ <i>Information and Communication</i>	26,85	28,39	30,12	32,82	34,63
K Jasa Keuangan dan Asuransi/ <i>Financial and Insurance Activities</i>	83,98	95,35	107,78	121,28	131,66

Lanjutan Tabel/*Continued Table 12.1*

Lapangan Usaha/ <i>Industry</i>		2015	2016	2017	2018 ^x	2019 ^{xx}
(1)		(2)	(3)	(4)	(5)	(6)
L	Real Estat/ <i>Real Estate Activities</i>	4,59	4,68	4,89	5,08	5,21
M,N	Jasa Perusahaan/ <i>Business Activities</i>	9,35	9,70	10,33	11,01	11,43
O	Administrasi Pemerintahan, Pertahanan, dan Jaminan Sosial Wajib/ <i>Public Administration and Defence; Compulsory Social Security</i>	542,50	590,35	659,70	728,86	798,72
P	Jasa Pendidikan/ <i>Education</i>	117,29	127,22	139,19	148,07	158,38
Q	Jasa Kesehatan dan Kegiatan Sosial/ <i>Human Health and Social Work Activities</i>	70,00	75,54	82,69	88,24	95,17
R,S,T,U	Jasa Lainnya/ <i>Other Services Activities</i>	38,97	40,35	42,30	44,47	46,67
Produk Domestik Regional Bruto/ Gross Regional Domestic Product		2 313,21	2 499,08	2 753,58	2 991,27	3 230,62

Sumber/*Source*: BPS Kabupaten Maluku Tenggara, berbagai sensus, survei, dan sumber lain/*BPS-Statistics of Maluku Tenggara Regency, various census, survey, and other sources*

Tabel
Table 12.2

Produk Domestik Regional Bruto Atas Dasar Harga Konstan 2010 Menurut Lapangan Usaha di Kabupaten Maluku Tenggara (miliar rupiah), 2015–2019
Gross Regional Domestic Product at 2010 Constant Market Prices by Industry in Maluku Tenggara Regency (billion rupiahs), 2015–2019

Lapangan Usaha/Industry	2015	2016	2017	2018^x	2019^{xx}
(1)	(2)	(3)	(4)	(5)	(6)
A Pertanian, Kehutanan, dan Perikanan/ <i>Agriculture, Forestry, and Fishing</i>	497,42	517,54	541,35	568,09	597,47
B Pertambangan dan Penggalian/ <i>Mining and Quarrying</i>	7,71	8,12	8,68	9,22	9,71
C Industri Pengolahan/ <i>Manufacturing</i>	22,00	22,98	24,45	25,69	26,88
D Pengadaan Listrik dan Gas/ <i>Electricity and Gas</i>	1,69	1,83	1,86	1,92	1,96
E Pengadaan Air; Pengelolaan Sampah, Limbah, dan Daur Ulang/ <i>Water Supply; Sewerage, Waste Management, and Remediation Activities</i>	5,89	6,24	6,61	6,95	7,36
F Konstruksi/ <i>Construction</i>	163,73	171,99	181,95	193,59	206,08
G Perdagangan Besar dan Eceran; Reparasi Mobil dan Sepeda Motor/ <i>Wholesale and Retail Trade; Repair of Motor Vehicles and Motorcycles</i>	203,15	217,25	234,64	250,63	265,82
H Transportasi dan Pergudangan/ <i>Transportation and Storage</i>	46,34	49,53	52,93	56,31	58,73
I Penyediaan Akomodasi dan Makan Minum/ <i>Accommodation and Food Service Activities</i>	37,10	38,02	39,29	41,12	42,91
J Informasi dan Komunikasi/ <i>Information and Communication</i>	22,40	23,06	23,86	24,81	25,66
K Jasa Keuangan dan Asuransi/ <i>Financial and Insurance Activities</i>	63,21	69,85	75,70	82,00	87,68

Lanjutan Tabel/*Continued Table 12.2*

Lapangan Usaha/ <i>Industry</i>		2015	2016	2017	2018 ^x	2019 ^{xx}
(1)		(2)	(3)	(4)	(5)	(6)
L	Real Estat/ <i>Real Estate Activities</i>	3,43	3,48	3,56	3,63	3,70
M,N	Jasa Perusahaan/ <i>Business Activities</i>	7,25	7,43	7,64	7,87	8,08
O	Administrasi Pemerintahan, Pertahanan, dan Jaminan Sosial Wajib/ <i>Public Administration and Defence; Compulsory Social Security</i>	333,33	357,93	382,47	409,16	437,90
P	Jasa Pendidikan/ <i>Education</i>	78,10	83,67	88,64	93,78	99,45
Q	Jasa Kesehatan dan Kegiatan Sosial/ <i>Human Health and Social Work Activities</i>	50,86	53,96	56,83	59,36	62,75
R,S,T,U	Jasa Lainnya/ <i>Other Services Activities</i>	27,33	27,84	28,45	29,58	30,56
Produk Domestik Regional Bruto/ Gross Regional Domestic Product		1 570,94	1 660,71	1 758,91	1 863,70	1 972,73

Sumber/*Source*: BPS Kabupaten Maluku Tenggara, berbagai sensus, survei, dan sumber lain/*BPS-Statistics of Maluku Tenggara Regency, various census, survey, and other sources*

Tabel
Table 12.3

Distribusi Persentase Produk Domestik Regional Bruto Atas Dasar Harga Berlaku Menurut Lapangan Usaha di Kabupaten Maluku Tenggara, 2015–2019
Percentage Distribution of Gross Regional Domestic Product at Current Market Prices by Industry in Maluku Tenggara Regency, 2015–2019

Lapangan Usaha/Industry	2015	2016	2017	2018^x	2019^{xx}
(1)	(2)	(3)	(4)	(5)	(6)
A Pertanian, Kehutanan, dan Perikanan/ <i>Agriculture, Forestry, and Fishing</i>	30,94	30,43	30,00	29,56	29,33
B Pertambangan dan Penggalian/ <i>Mining and Quarrying</i>	0,46	0,47	0,47	0,46	0,46
C Industri Pengolahan/ <i>Manufacturing</i>	1,39	1,38	1,38	1,37	1,35
D Pengadaan Listrik dan Gas/ <i>Electricity and Gas</i>	0,07	0,08	0,08	0,08	0,08
E Pengadaan Air; Pengelolaan Sampah, Limbah, dan Daur Ulang/ <i>Water Supply; Sewerage, Waste Management, and Remediation Activities</i>	0,37	0,37	0,37	0,37	0,37
F Konstruksi/ <i>Construction</i>	10,98	10,99	10,85	10,96	11,00
G Perdagangan Besar dan Eceran; Reparasi Mobil dan Sepeda Motor/ <i>Wholesale and Retail Trade; Repair of Motor Vehicles and Motorcycles</i>	11,92	12,09	12,40	12,48	12,48
H Transportasi dan Pergudangan/ <i>Transportation and Storage</i>	2,82	2,92	3,00	2,99	3,03
I Penyediaan Akomodasi dan Makan Minum/ <i>Accommodation and Food Service Activities</i>	2,43	2,40	2,33	2,28	2,24
J Informasi dan Komunikasi/ <i>Information and Communication</i>	1,16	1,14	1,09	1,10	1,07
K Jasa Keuangan dan Asuransi/ <i>Financial and Insurance Activities</i>	3,63	3,82	3,91	4,05	4,08

Lanjutan Tabel/*Continued Table 12.3*

Lapangan Usaha/ <i>Industry</i>		2015	2016	2017	2018 ^x	2019 ^{xx}
(1)		(2)	(3)	(4)	(5)	(6)
L	Real Estat/ <i>Real Estate Activities</i>	0,20	0,19	0,18	0,17	0,16
M,N	Jasa Perusahaan/ <i>Business Activities</i>	0,40	0,39	0,38	0,37	0,35
O	Administrasi Pemerintahan, Pertahanan, dan Jaminan Sosial Wajib/ <i>Public Administration and Defence; Compulsory Social Security</i>	23,45	23,62	23,96	24,37	24,72
P	Jasa Pendidikan/ <i>Education</i>	5,07	5,09	5,05	4,95	4,90
Q	Jasa Kesehatan dan Kegiatan Sosial/ <i>Human Health and Social Work Activities</i>	3,03	3,02	3,00	2,95	2,95
R,S,T,U	Jasa Lainnya/ <i>Other Services Activities</i>	1,68	1,61	1,54	1,49	1,44
Produk Domestik Regional Bruto/ Gross Regional Domestic Product		100,00	100,00	100,00	100,00	100,00

Sumber/*Source*: BPS Kabupaten Maluku Tenggara, berbagai sensus, survei, dan sumber lain/*BPS-Statistics of Maluku Tenggara Regency, various census, survey, and other sources*

Tabel
Table 12.4**Laju Pertumbuhan Produk Domestik Regional Bruto Atas Dasar Harga Konstan 2010 Menurut Lapangan Usaha di Kabupaten Maluku Tenggara (persen), 2015–2019**
Growth Rate of Gross Regional Domestic Product at 2010 Constant Market Prices by Industry in Maluku Tenggara Regency (percent), 2015–2019

Lapangan Usaha/Industry	2015	2016	2017	2018^x	2019^{xx}
(1)	(2)	(3)	(4)	(5)	(6)
A Pertanian, Kehutanan, dan Perikanan/ <i>Agriculture, Forestry, and Fishing</i>	3,29	4,04	4,60	4,94	5,17
B Pertambangan dan Penggalian/ <i>Mining and Quarrying</i>	5,87	5,31	6,91	6,13	5,39
C Industri Pengolahan/ <i>Manufacturing</i>	5,97	4,48	6,38	5,07	4,66
D Pengadaan Listrik dan Gas/ <i>Electricity and Gas</i>	0,50	8,07	1,61	3,58	2,15
E Pengadaan Air; Pengelolaan Sampah, Limbah, dan Daur Ulang/ <i>Water Supply; Sewerage, Waste Management, and Remediation Activities</i>	4,84	5,99	5,86	5,23	5,84
F Konstruksi/ <i>Construction</i>	5,76	5,04	5,79	6,39	6,45
G Perdagangan Besar dan Eceran; Reparasi Mobil dan Sepeda Motor/ <i>Wholesale and Retail Trade; Repair of Motor Vehicles and Motorcycles</i>	6,91	6,94	8,00	6,82	6,06
H Transportasi dan Pergudangan/ <i>Transportation and Storage</i>	6,20	6,87	6,87	6,38	4,30
I Penyediaan Akomodasi dan Makan Minum/ <i>Accommodation and Food Service Activities</i>	7,48	2,49	3,34	4,66	4,36
J Informasi dan Komunikasi/ <i>Information and Communication</i>	3,72	2,95	3,48	3,97	3,46
K Jasa Keuangan dan Asuransi/ <i>Financial and Insurance Activities</i>	8,47	10,50	8,37	8,32	6,93

Lanjutan Tabel/Continued Table 12.4

Lapangan Usaha/Industry		2015	2016	2017	2018 ^x	2019 ^{xx}
(1)		(2)	(3)	(4)	(5)	(6)
L	Real Estat/ <i>Real Estate Activities</i>	1,79	1,49	2,35	1,95	1,86
M,N	Jasa Perusahaan/ <i>Business Activities</i>	3,41	2,48	2,82	3,03	2,62
O	Administrasi Pemerintahan, Pertahanan, dan Jaminan Sosial Wajib/ <i>Public Administration and Defence; Compulsory Social Security</i>	8,34	7,38	6,86	6,98	7,03
P	Jasa Pendidikan/ <i>Education</i>	5,93	7,13	5,94	5,79	6,06
Q	Jasa Kesehatan dan Kegiatan Sosial/ <i>Human Health and Social Work Activities</i>	4,97	6,08	5,33	4,45	5,71
R,S,T,U	Jasa Lainnya/ <i>Other Services Activities</i>	1,08	1,87	2,21	3,97	3,31
Produk Domestik Regional Bruto/ Gross Regional Domestic Product		5,64	5,71	5,91	5,96	5,85

Sumber/Source: BPS Kabupaten Maluku Tenggara, berbagai sensus, survei, dan sumber lain/BPS-Statistics of Maluku Tenggara Regency, various census, survey, and other sources

Tabel
Table 12.5

Produk Domestik Regional Bruto Atas Dasar Harga Berlaku Menurut Jenis Pengeluaran di Kabupaten Maluku Tenggara (miliar rupiah), 2015–2019
Gross Regional Domestic Product at Current Market Prices by Type of Expenditure in Maluku Tenggara Regency (billion rupiahs), 2015–2019

Jenis Pengeluaran Type of Expenditure	2015	2016	2017	2018^x	2019^{xx}
(1)	(2)	(3)	(4)	(5)	(6)
Pengeluaran Konsumsi Rumah Tangga <i>Household Consumption Expenditure</i>					
Pengeluaran Konsumsi LNPR <i>NPIH Consumption Expenditure</i>					
Pengeluaran Konsumsi Pemerintah <i>Government Consumption Expenditure</i>					
Pembentukan Modal Tetap Bruto <i>Gross Fixed Capital Formation</i>					
Perubahan Inventori <i>Changes in Inventories</i>					
Ekspor Barang dan Jasa/ <i>Exports of Goods and Services</i>					
Dikurangi: Impor Barang dan Jasa <i>Less: Import of Goods and Services</i>					
Diskrepansi Statistik ¹ <i>Statistical Discrepancies ¹</i>					
Produk Domestik Regional Bruto/ Gross Regional Domestic Product					

Sumber/Source: BPS, berbagai sensus, survei dan sumber lain/BPS-Statistics Indonesia, various census, survey, and other sources

Tabel
Table 12.6

Produk Domestik Regional Bruto Atas Dasar Harga Konstan 2010 Menurut Jenis Pengeluaran di Kabupaten Maluku Tenggara (miliar rupiah), 2015–2019
Gross Regional Domestic Product at 2010 Constant Market Prices by Type of Expenditure in Maluku Tenggara Regency (billion rupiahs), 2015–2019

Jenis Pengeluaran Type of Expenditure	2015	2016	2017	2018^x	2019^{xx}
(1)	(2)	(3)	(4)	(5)	(6)
Pengeluaran Konsumsi Rumah Tangga <i>Household Consumption Expenditure</i>					
Pengeluaran Konsumsi LNPR <i>NPISH Consumption Expenditure</i>					
Pengeluaran Konsumsi Pemerintah <i>Government Consumption Expenditure</i>					
Pembentukan Modal Tetap Bruto <i>Gross Fixed Capital Formation</i>					
Perubahan Inventori <i>Changes in Inventories</i>					
Ekspor Barang dan Jasa/ <i>Exports of Goods and Services</i>					
Dikurangi: Impor Barang dan Jasa <i>Less: Import of Goods and Services</i>					
Diskrepansi Statistik ¹ <i>Statistical Discrepancies ¹</i>					
Produk Domestik Regional Bruto/ Gross Regional Domestic Product					

Sumber/Source: BPS, berbagai sensus, survei dan sumber lain/BPS-Statistics Indonesia, various census, survey, and other sources

bab
Chapter

13

Perbandingan Antar Kabupaten

Municipal Comparison

<https://malukutenggarakab.bps.go.id>

PENJELASAN TEKNIS

1. Sumber data yang digunakan dalam bab ini berasal dari Badan Pusat Statistik Republik Indonesia (BPS-RI).
2. Penduduk adalah semua orang yang berdomisili di wilayah geografis Republik Indonesia selama 6 bulan atau lebih dan atau mereka yang berdomisili kurang dari 6 bulan tetapi bertujuan untuk menetap.
3. Data jumlah penduduk bersumber dari data proyeksi Sensus Penduduk 2010. Data tersebut memproyeksikan dari tahun 2010-2035.
4. Laju Pertumbuhan Ekonomi merupakan tabel turunan dari perhitungan Pendapatan Regional Bruto (PDRB). Produk Domestik Regional Bruto atas dasar harga pasar adalah jumlah nilai tambah bruto (gross value added) yang timbul dari seluruh sektor perekonomian di suatu wilayah. Nilai tambah adalah nilai yang ditambahkan dari kombinasi faktor produksi dan bahan baku dalam proses produksi. Penghitungan nilai tambah adalah nilai produksi (output) dikurangi biaya antara. Nilai tambah bruto di sini mencakup komponen-komponen pendapatan faktor (upah dan gaji, bunga, sewa tanah dan keuntungan), penyusutan dan pajak tidak langsung neto. Jadi dengan menjumlahkan nilai

TECHNICAL NOTES

1. *Source of data used in this chapter comes from the BPS Statistics Indonesia (BPS-RI).*
2. *Residents are all people who live in the geographical area of the Republic of Indonesia for 6 months or more and or who are domiciled for less than 6 months but aim to settle.*
3. *Data on population is sourced from the 2010 Population Census projection data. The data is projected from 2010-2035.*
4. *Economic Growth Rate is a derived table from the calculation of Gross Regional Income (GRDP). Gross Regional Domestic Product at market prices is the amount of gross value added arising from all economic sectors in a region. Added value is the value added from a combination of factors of production and raw materials in the production process. Value added calculation is the value of production (output) minus the intermediate costs. Gross value added here includes components of income factors (wages and salaries, interest, land rent and profits), depreciation and net indirect taxes. So by adding up the gross added value of each sector and adding up the gross added value of all these sectors, a Gross Regional Domestic*

tambah bruto dari masing-masing sektor dan menjumlahkan nilai tambah bruto dari seluruh sektor tadi, akan diperoleh Produk Domestik Regional Bruto atas dasar harga pasar.

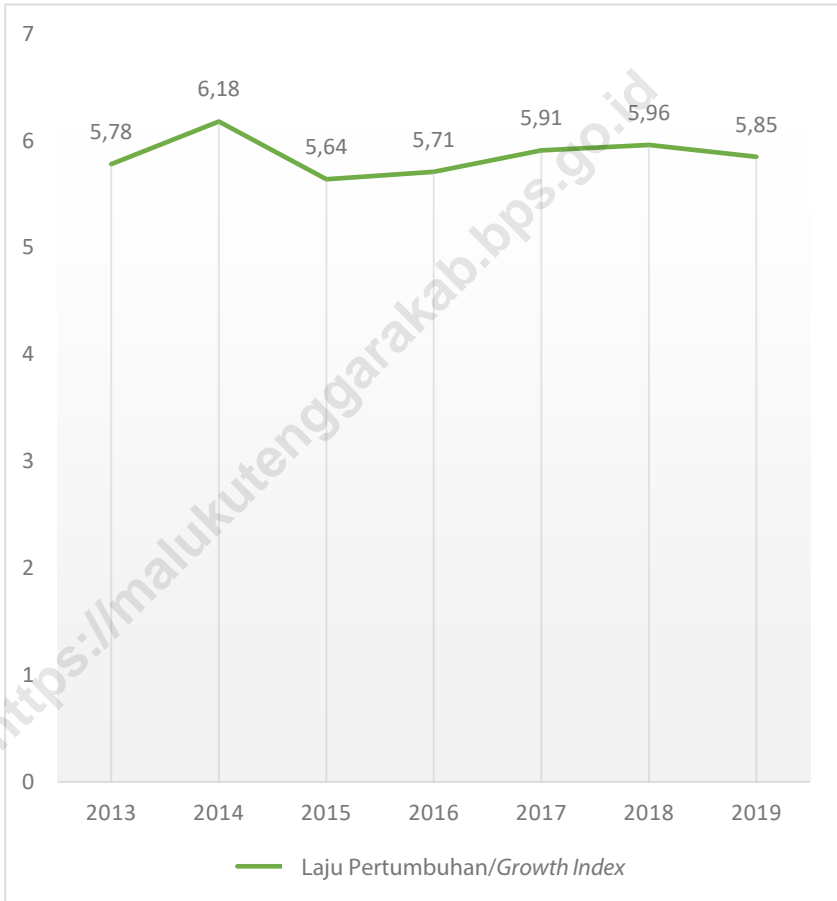
5. Penghitungan penduduk miskin berasal dari Survei Sosial Ekonomi Nasional (Susenas). Susenas dilaksanakan oleh BPS pada bulan Maret dan Bulan September setiap tahunnya. Survei Sosial Ekonomi Nasional (Susenas) merupakan salah satu survei rutin Badan Pusat Statistik (BPS) yang menjadi sumber data utama untuk kegiatan pembangunan di bidang sosial dan ekonomi. Indikator yang dihasilkan dari susenas menjadi rujukan utama memantau perkembangan pencapaian Sustainable Development Goals (SDGs) setiap tahunnya hingga tahun 2030.
6. Indeks Pembangunan Manusia (IPM) menjelaskan bagaimana penduduk dapat mengakses hasil pembangunan dalam memperoleh pendapatan, kesehatan, pendidikan, dan sebagainya. IPM diperkenalkan oleh United Nations Development Programme (UNDP) pada tahun 1990 dan dipublikasikan secara berkala dalam laporan tahunan Human Development Report (HDR). Komponen pembentuk IPM yaitu : Angka Harapan Hidup, Pendidikan, dan Standar layak hidup.

Product will be obtained at the market price.

5. *The calculation of the poor population comes from the National Socio-Economic Survey (Susenas). Susenas is carried out by Statistics-Indonesia in March and September each year. The National Socio-Economic Survey (Susenas) is one of the regular surveys of Statistics-Indonesia which is the main source of data for development activities in the social and economic fields. Indicators generated from the National Socio-Economic Survey become the main reference for monitoring the progress of achieving Sustainable Development Goals (SDGs) every year until 2030.*
6. *The Human Development Index (HDI) explains how the population can access the results of development in obtaining income, health, education, and so on. HDI was introduced by the United Nations Development Program (UNDP) in 1990 and is published regularly in the annual Human Development Report (HDR) report. The components that make up HDI are: Life Expectancy, Education, and Living Standard.*

Gambar 13.1
Figures

Jumlah Penduduk Menurut Kabupaten/Kota di Provinsi Maluku (ribu), 2019
Population by Regency/Municipality in Maluku Province (thousand), 2019



Sumber/Source :

Tabel 13.1 **Jumlah Penduduk Menurut Kabupaten/Kota di Provinsi Maluku (ribu), 2015–2019**
Table 13.1 **Population by Regency/Municipality in Maluku Province (thousand), 2015–2019**

Kabupaten/Kota Regency/Municipality	2015	2016	2017	2018	2019
(1)	(2)	(3)	(4)	(5)	(6)
Kepulauan Tanimbar	110,43	111,03	111,82	112,43	113,01
Maluku Tenggara	98,68	99,09	99,28	99,59	99,79
Maluku Tengah	369,32	370,53	371,48	372,53	373,39
Buru	127,91	131,78	135,69	139,66	143,69
Kepulauan Aru	91,28	92,58	93,78	95,00	96,11
Seram Bagian Barat	169,48	170,02	170,49	170,97	171,59
Seram Bagian Timur	108,41	110,02	111,57	113,18	114,68
Maluku Barat Daya	72,28	72,504	72,67	72,84	73,10
Buru Selatan	59,29	60,32	61,33	62,27	63,328
Kota Ambon	411,62	427,94	444,80	461,70	478,62
Kota Tual	67,78	69,69	71,73	73,60	75,59
Maluku	1 686,48	1 715,504	1 744,64	1 773,77	1 802,87

Sumber/Source: BPS, Proyeksi Penduduk Provinsi Maluku 2010-2020/BPS-Statistics Indonesia, Maluku Province Population Projection 2010-2020

Tabel
Table 13.2

Laju Pertumbuhan Produk Domestik Regional Bruto Atas Dasar Harga Konstan 2010 Menurut Kabupaten/Kota di Provinsi Maluku (persen), 2015–2019
Rate of Growth of Gross Regional Domestic Products at Constant 2010 Prices by Regency/Municipality in Maluku Province (percent), 2015–2019

Kabupaten/Kota Regency/Municipality	2015	2016	2017	2018	2019
(1)	(2)	(3)	(4)	(5)	(6)
Kepulauan Tanimbar	6,03	5,89	5,98	6,07	5,97
Maluku Tenggara	5,64	5,71	5,92	5,96	5,85
Maluku Tengah	5,36	5,94	5,81	5,94	5,90
Buru	5,23	5,72	6,01	6,22	6,06
Kepulauan Aru	5,02	5,25	5,93	6,05	5,82
Seram Bagian Barat	5,69	5,57	6,02	5,95	5,56
Seram Bagian Timur	5,81	5,03	3,34	0,38	1,00
Maluku Barat Daya	1,25	6,04	6,10	6,13	5,97
Buru Selatan	6,77	6,18	6,11	6,02	5,88
Kota Ambon	6,57	6,15	6,17	6,21	5,82
Kota Tual	5,59	5,81	5,74	5,98	5,87
Maluku	5,48	5,73	5,82	5,94	5,57

Sumber/Source: BPS, berbagai sensus, survei, dan sumber lain/BPS-Statistics of Indonesia, various census, survey, and other sources

Tabel 13.3 **Jumlah Penduduk Miskin Menurut Kabupaten/Kota di Provinsi Maluku (ribu), 2015–2019**
Table 13.3 **Number of Poor Population by Regency/Municipality in Maluku Province (thousand), 2015–2019**

Kabupaten/Kota Regency/Municipality	2015	2016	2017	2018	2019
(1)	(2)	(3)	(4)	(5)	(6)
Kepulauan Tanimbar	32,43	31,53	30,67	31,53	30,76
Maluku Tenggara	24,94	24,56	23,69	23,16	22,69
Maluku Tengah	81,43	80,28	78,72	74,85	74,80
Buru	23,42	23,53	23,44	23,62	23,89
Kepulauan Aru	26,14	26,48	25,37	25,68	25,62
Seram Bagian Barat	44,61	45,03	43,44	43,77	43,14
Seram Bagian Timur	27,44	26,89	26,23	26,64	26,44
Maluku Barat Daya	22,9	22,53	21,94	21,98	21,49
Buru Selatan	10,41	10,13	10,28	10,12	10,17
Kota Ambon	17,94	19,64	19,64	21,61	21,66
Kota Tual	16,74	17,12	17,09	17,13	17,03
Maluku	328,4	327,72	320,51	320,09	317,69

Sumber/Source: BPS, Survei Sosial Ekonomi Nasional (Susenas)/BPS-Statistics Indonesia, National Socioeconomic Survey

Tabel
Table 13.4**Indeks Pembangunan Manusia Menurut Kabupaten/Kota
di Provinsi Maluku, 2015–2019**
*Human Development Index by Regency/Municipality in
Maluku Province, 2015–2019*

Kabupaten/Kota Regency/Municipality	2015	2016	2017	2018	2019
(1)	(2)	(3)	(4)	(5)	(6)
Kepulauan Tanimbar	60,26	61,12	61,64	62,39	62,86
Maluku Tenggara	63,35	64,20	64,94	65,53	65,85
Maluku Tengah	68,85	69,54	70,09	70,60	71,25
Buru	65,75	66,63	67,61	68,25	68,91
Kepulauan Aru	60,50	61,32	62,13	63,12	63,64
Seram Bagian Barat	63,02	63,76	64,34	65,14	65,49
Seram Bagian Timur	60,27	61,15	62,06	62,98	63,74
Maluku Barat Daya	58,64	59,43	60,16	60,64	61,55
Buru Selatan	61,48	62,19	62,75	63,62	64,42
Kota Ambon	79,30	79,55	79,82	80,24	80,81
Kota Tual	65,20	65,64	66,25	67,21	67,74
Maluku	67.05	67.60	68.19	68.87	69.45

Sumber/Source: Badan Pusat Statistik / BPS-Statistics Indonesia



Sensus
Penduduk
2020

DATA

MENCERDASKAN BANGSA
— *Enlighten The Nation* —



BADAN PUSAT STATISTIK
KABUPATEN MALUKU TENGGARA
BPS - Statistics of Maluku Tenggara Regency
Telp. (0916) 21348 E-mail : bps8102@bps.go.id
Homepage : <https://malukutenggarakab.bps.go.id/>

