

Katalog /Catalog: 1102001.7606

# KABUPATEN MAMUJU TENGAH DALAM ANGKA

MAMUJU TENGAH REGENCY IN FIGURES

# 2020



BADAN PUSAT STATISTIK  
KABUPATEN MAMUJU  
BPS-STATISTICS OF MAMUJU REGENCY

**KABUPATEN MAMUJU TENGAH**

# **DALAM ANGKA**

*MAMUJU TENGAH REGENCY IN FIGURES*

# **2020**



**KABUPATEN MAMUJU TENGAH DALAM ANGKA**  
***Mamuju Tengah Regency in Figures***  
**2020**

**ISSN:** 2655-0423

**No. Publikasi/Publication Number:** 76060.2002

**Katalog /Catalog:** 1102001.7606

**Ukuran Buku/Book Size:** 14,8 cm x 21 cm

**Jumlah Halaman/Number of Pages :** xxxii + 258 hal/pages

**Naskah/Manuscript:**

BPS Kabupaten Mamuju

*BPS-Statistics of Mamuju Regency*

**Penyunting/Editor:**

BPS Kabupaten Mamuju

*BPS-Statistics of Mamuju Regency*

**Gambar Kover/Cover Design:**

BPS Kabupaten Mamuju

*BPS-Statistics of Mamuju Regency*

**Ilustrasi Kover/Cover Illustration:**

Pemandangan Tepi Laut/*View of The Sea*

**Diterbitkan oleh/Published by:**

©BPS Kabupaten Mamuju/*BPS-Statistics of Mamuju Regency*

**Dicetak oleh/Printed by:**

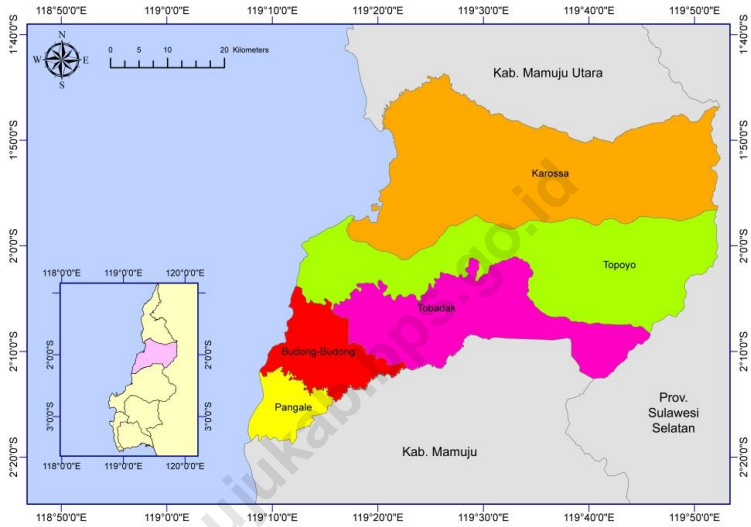
CV. Mitra Karya

**Dilarang mengumumkan, mendistribusikan, mengomunikasikan, dan/atau menggandakan sebagian atau seluruh isi buku ini untuk tujuan komersil tanpa izin tertulis dari Badan Pusat Statistik.**

***Prohibited to announce, distribute, communicate, and/or copy part or all of this book for commercial purpose without permission from BPS-Statistics Indonesia.***

# PETA WILAYAH KABUPATEN MAMUJU TENGAH

## MAP OF MAMUJU TENGAH REGENCY



<https://mamujukab.go.id>



**KEPALA BPS KABUPATEN MAMUJU**  
**CHIEF STATISTICIAN OF MAMUJU REGENCY**



**Wisman Nainggolan, S.Si., M.Si.**





## KATA PENGANTAR

Kabupaten Mamuju Tengah Dalam Angka 2020 merupakan publikasi tahunan yang diterbitkan oleh BPS Kabupaten Mamuju. Ada yang berbeda di tahun ini, kami hadirkan Publikasi Mamuju Tengah Dalam Angka dalam dua tahap penerbitan. Tahap pertama merupakan publikasi yang berorientasi pada penyediaan data untuk perencanaan pembangunan dan yang kedua adalah publikasi rutin sebagaimana dihadirkan di tahun-tahun sebelumnya. Pada tahun ini juga Mamuju Tengah Dalam Angka di terbitkan lebih cepat dibandingkan tahun-tahun sebelumnya. Hal ini semata-mata sebagai upaya untuk menyajikan data lebih cepat sesuai kebutuhan dari pengguna data.

Kami menyadari bahwa publikasi ini belum sepenuhnya memenuhi harapan pihak pengguna data khususnya para perencana, namun diharapkan adanya publikasi ini dapat membantu melengkapi informasi yang diperlukan dalam proses penyusunan rencana pembangunan di Kabupaten Mamuju Tengah. Publikasi ini dapat terwujud berkat kerja sama dan bantuan dari berbagai pihak baik instansi pemerintah maupun swasta. Kepada semua pihak yang telah memberikan bantuan disampaikan penghargaan dan terima kasih yang sebesar-besarnya. Walaupun publikasi ini telah disiapkan sebaik-baiknya, namun disadari masih ada kekurangan dan kesalahan yang terjadi. Untuk perbaikan publikasi ini, tanggapan dan saran yang bersifat konstruktif dari para pemakai sangat diharapkan.

Mamuju , April 2020

Kepala BPS

Kabupaten Mamuju

  
**Wisman Nainggolan, S.Si., M.Si.**





## PREFACE

*Mamuju Tengah Regency in Figures 2020 is an annual publication written by BPS-Statistics of Mamuju Regency. Something different this year, we proudly present Mamuju Tengah infigures twice. First one released publication is more oriented on providing data for development planning dan the second one is a routine publication as we all known. This year, Mamuju Tengah in figures also published earlier than previous. This is merely an effort to present data faster as user needs.*

*Honestly, this publicatoin has not perfect yet and has not fullfilled the data users hope completely, especially for the regional development planners but hopely it can help enough to equip compilation of development planning process in this regency. This comprehensive publication has been made possible with the assistance and contribution from all governmental intitu ons and private organizations. To all parties who have been involved in the prepara tion of this publication, We would like to express my sincerest appreciation and gratitude. Comments and constructive suggestions for the improvement of this publication are always welcome.*

Mamuju , April 2020  
Chief Statistician of  
Mamuju Regency

*Wisman Nainggolan, S.Si., M.Si.*

## DAFTAR ISI CONTENTS

	Halaman <i>Page</i>
Kata Pengantar/ <i>Preface</i> .....	vii
Daftar Isi/ <i>Contents</i> .....	ix
Daftar Tabel/ <i>List of Tables</i> .....	x
Daftar Gambar/ <i>List of Figures</i> .....	xxvii
Daftar Singkatan/ <i>List of Abbreviations</i> .....	xxxii
Statistik Kunci/ <i>Key Statistics</i> .....	xxxii
1. Geografi dan Iklim/ <i>Geography and Climate</i> .....	1
2. Pemerintahan/ <i>Government</i> .....	13
3. Penduduk dan Ketenagakerjaan/ <i>Population and Employment</i> .....	37
4. Sosial dan Kesejahteraan Rakyat/ <i>Social and Welfare</i> .....	63
5. Pertanian, Kehutanan, Peternakan, dan Perikanan/ <i>Agriculture, Forestry, Livestock, and Fishery</i> .....	125
6. Pertambangan dan Energi/ <i>Mining and Energy</i> .....	167
7. Pariwisata/ <i>Tourism</i> .....	177
8. Transportasi dan Komunikasi/ <i>Transportation and Communication</i> .....	189
9. Perbankan, Koperasi, dan Harga-harga/ <i>Banking, Cooperative, dan Prices</i> 203	
10. Pengeluaran Penduduk/ <i>Population Expenditure</i> .....	213
11. Perdagangan/ <i>Trade</i> .....	221
12. Sistem Neraca Regional/ <i>System of Regional Accounts</i> .....	229
13. Perbandingan Antar Kabupaten/Kota/ <i>Regency/Municipal Comparison</i>	247

**DAFTAR TABEL**  
**List of Tables**

Halaman  
Page

<b>1.</b>	<b>GEOGRAFI DAN IKLIM/GEOGRAPHY AND CLIMATE</b>	
<b>1.1</b>	<b>KEADAAN GEOGRAFI GEOGRAPHY CONDITION</b>	
1.1.1	Luas Daerah dan Jumlah Pulau Menurut Kecamatan di Kabupaten Mamuju Tengah, 2019 <i>Total Area and Number of Islands by Subdistrict in Mamuju Tengah Regency, 2019</i> .....	7
1.1.2	Tinggi Wilayah dan Jarak ke Ibukota Menurut Kecamatan di Kabupaten Mamuju Tengah, 2019 <i>Altitude and Distance to the Capital by Subdistrict in Mamuju Tengah Regency, 2019</i> .....	8
<b>1.2</b>	<b>IKLIM CLIMATE</b>	
1.2.1	Pengamatan Unsur Iklim Menurut Bulan di Stasiun Badan Meteorologi Majene, 2019 <i>Observation of Climate Elements By Months at Badan Meteorologi Majene Station, 2019</i> .....	9
<b>2.</b>	<b>PEMERINTAHAN/GOVERNMENT</b>	
<b>2.1</b>	<b>WILAYAH ADMINISTRATIF ADMINISTRATIVE AREA</b>	
2.1.1	Jumlah Desa <sup>1</sup> /Kelurahan Menurut Kecamatan di Kabupaten Mamuju Tengah, 2015–2019 <i>Number of Villages<sup>1</sup>/Kelurahan by Subdistrict in Mamuju Tengah Regency, 2015–2019</i> .....	20
<b>2.2</b>	<b>DEWAN PERWAKILAN RAKYAT DAERAH THE REGIONAL HOUSE OF REPRESENTATIVE</b>	
2.2.1	Jumlah Anggota Dewan Perwakilan Rakyat Daerah Menurut Partai Politik dan Jenis Kelamin di Kabupaten Mamuju Tengah, 2019 <i>Number of Members of The Regional House Of Representative by Political Parties and Sex in Mamuju Tengah Regency, 2019</i> .....	21
2.2.2	Jumlah Anggota Dewan Perwakilan Rakyat Daerah Menurut Tingkat	

	Halaman Page
	22
2.2.3	23
<b>2.3</b>	
2.3.1	24
2.3.2	26
2.3.3	28
2.3.4	30
2.3.5	31

<b>2.4</b>	<b>KEUANGAN PEMERINTAH GOVERNMENT FINANCE</b>	
2.4.1	Realisasi Pendapatan Pemerintah Kabupaten Mamuju Tengah Menurut Jenis Pendapatan (ribu rupiah), 2016–2019 <i>Actual Mamuju Tengah Regency Government Revenues by Kind of Revenues (thousand rupiahs), 2016–2019.....</i>	32
2.4.2	Realisasi Belanja Pemerintah Kabupaten Mamuju Tengah Menurut Jenis Belanja (ribu rupiah), 2016–2019 <i>Actual Mamuju Tengah Regency Government Expenditures by Kind of Expenditures (thousand rupiahs), 2016–2019.....</i>	34
<b>3.</b>	<b>PENDUDUK DAN KETENAGAKERJAAN/POPULATION AND EMPLOYMENT</b>	
<b>3.1</b>	<b>PENDUDUK POPULATION</b>	
3.1.1	Penduduk, Laju Pertumbuhan Penduduk per Tahun, Distribusi Persentase Penduduk, Kepadatan Penduduk, Rasio Jenis Kelamin Penduduk Menurut Kecamatan di Kabupaten Mamuju Tengah, 2019 <i>Population, Annual Population Growth Rate, Percentage Distribution of Population, Population Density, and Population Sex Ratio by Subdistrict in Mamuju Tengah Regency, 2019.....</i>	49
3.1.2	Jumlah Penduduk Menurut Kelompok Umur dan Jenis Kelamin di Kabupaten Mamuju Tengah, 2019 <i>Population by Age Group and Sex in Mamuju Tengah Regency, 2019...</i>	52
3.1.3	Jumlah Rumah Tangga dan Rata-rata Anggota Rumah Tangga Menurut Kecamatan di Kabupaten Mamuju Tengah, 2019 <i>Number of Households and Average Household Member by Subdistrict in Mamuju Tengah Regency, 2019.....</i>	53
<b>3.2</b>	<b>KETENAGAKERJAAN EMPLOYMENT</b>	
3.2.1	Jumlah Penduduk Berumur 15 Tahun Keatas Menurut Jenis Kegiatan Selama Seminggu yang Lalu dan Jenis Kelamin di Kabupaten	

	Mamuju Tengah, 2019	
	<i>Population Aged 15 Years and Over by Type of Activity During The Previous Week and Sex in Mamuju Tengah Regency, 2019 .....</i>	54
3.2.2	Penduduk Berumur 15 Tahun ke Atas Menurut Pendidikan Tertinggi yang Ditamatkan dan Jenis Kegiatan Selama Seminggu yang Lalu di Kabupaten Mamuju Tengah, 2019	
	<i>Population 15 Years of Age and Over by Educational Attainment and Type of Activity During the Previous Week in Mamuju Tengah Regency, 2019.....</i>	55
3.2.3	Penduduk Berumur 15 Tahun Ke Atas yang Bekerja Selama Seminggu yang Lalu Menurut Status Pekerjaan Utama dan Jenis Kelamin di Kabupaten Mamuju Tengah, 2019	
	<i>Population 15 Years of Age and Over who Worked During The Previous Week by Main Employment Status and Sex in Mamuju Tengah Regency, 2019.....</i>	57
3.2.4	Jumlah Penduduk Berumur 15 Tahun Keatas yang Bekerja Selama Seminggu yang Lalu Menurut Kelompok Umur dan Jenis Kelamin di Kabupaten Mamuju Tengah, 2019	
	<i>Population Aged 15 Years and Over Who Worked During the Previous Week by Age Group and Sex in Mamuju Tengah Regency, 2019.....</i>	58
3.2.5	Jumlah Penduduk Berumur 15 Tahun Ke Atas yang Bekerja Selama Seminggu yang Lalu Menurut Lapangan Pekerjaan Utama dan Jenis Kelamin di Kabupaten Mamuju Tengah, 2019	
	<i>Population Aged 15 Years and Over Who Worked During the Previous Week by Main Industry and Sex in Mamuju Tengah Regency, 2019.....</i>	59
3.2.6	Jumlah Penduduk Berumur 15 Tahun Ke Atas yang Bekerja Selama Seminggu yang Lalu Menurut Jumlah Jam Kerja Seluruhnya dan Jenis Kelamin di Kabupaten Mamuju Tengah, 2019	
	<i>Population Aged 15 Years and Over Who Worked During the Previous Week by Total Working Hours and Sex in Mamuju Tengah Regency, 2019.....</i>	60
3.2.7	Jumlah Penduduk Berumur 15 Tahun Ke Atas yang Bekerja Selama Seminggu yang Lalu Menurut Status Pekerjaan Utama dan Jenis	

Kelamin di Kabupaten Mamuju Tengah, 2019 <i>Population Aged 15 Years and Over Who Worked During the Previous Week by Main Employment Status and Sex in Mamuju Tengah Regency, 2019</i> .....	61
---	----

**4. SOSIAL DAN KESEJAHTERAAN RAKYAT/SOCIAL AND WELFARE**

**4.1 PENDIDIKAN  
EDUCATION**

4.1.1 Jumlah Sekolah, Guru, dan Murid Taman Kanak-Kanak (TK) di Bawah Kementerian Pendidikan dan Kebudayaan Menurut Kecamatan di Kabupaten Mamuju Tengah, 2018/2019 dan 2019/2020 <i>Number of Schools, Teachers, and Pupils in Kindergarten Under The Ministry of Education and Culture by Subdistrict in Mamuju Tengah Regency, 2018/2019 dan 2019/2020</i> .....	74
4.1.2 Jumlah Sekolah, Guru, dan Murid Raudatul Athfal (RA) di Bawah Kementerian Agama Menurut Kecamatan di Kabupaten Mamuju Tengah, 2018/2019 dan 2019/2020 <i>Number of Schools, Teachers, and Pupils in Raudatul Athfal (RA) Under The Ministry of Religious Affairs by Subdistrict in Mamuju Tengah Regency, 2018/2019 dan 2019/2020</i> .....	77
4.1.3 Jumlah Sekolah, Guru, dan Murid Sekolah Dasar (SD) di Bawah Kementerian Pendidikan dan Kebudayaan Menurut Kecamatan di Kabupaten Mamuju Tengah, 2018/2019 dan 2019/2020 <i>Number of Schools, Teachers, and Pupils in Primary Schools Under The Ministry of Education and Culture by Subdistrict in Mamuju Tengah Regency, 2018/2019 dan 2019/2020</i> .....	78
4.1.4 Jumlah Sekolah, Guru, dan Murid Madrasah Ibtidaiyah (MI) di Bawah Kementerian Agama Menurut Kecamatan Menurut Kecamatan di Kabupaten Mamuju Tengah, 2018/2019 dan 2019/2020 <i>Number of Schools, Teachers, and Pupils in Madrasah Ibtidaiyah (MI) Under The Ministry of Religious Affairs by Subdistrict in Mamuju Tengah Regency, 2018/2019 dan 2019/2020</i> .....	81
4.1.5 Jumlah Sekolah, Guru, dan Murid Sekolah Menengah Pertama (SMP) di Bawah Kementerian Pendidikan dan Kebudayaan Menurut	

	Kecamatan di Kabupaten Mamuju Tengah, 2018/2019 dan 2019/2020 <i>Number of Schools, Teachers, and Pupils in Junior High Schools Under The Ministry of Education and Culture by Subdistrict in Mamuju Tengah Regency, 2018/2019 dan 2019/2020</i> .....	82
4.1.6	Jumlah Sekolah, Guru, dan Murid Madrasah Tsanawiyah (MTs) di Bawah Kementerian Agama Menurut Kecamatan di Kabupaten Mamuju Tengah, 2018/2019 dan 2019/2020 <i>Number of Schools, Teachers, and Pupils in Madrasah Tsanawiyah (MTs) Under The Ministry of Religious Affairs by Subdistrict in Mamuju Tengah Regency, 2018/2019 dan 2019/2020</i> .....	85
4.1.7	Jumlah Sekolah, Guru, dan Murid Sekolah Menengah Atas (SMA) di Bawah Kementerian Pendidikan dan Kebudayaan Menurut Kecamatan di Kabupaten Mamuju Tengah, 2018/2019 dan 2019/2020 <i>Number of Schools, Teachers, and Pupils in Senior High Schools Under The Ministry of Education and Culture by Subdistrict in Mamuju Tengah Regency, 2018/2019 dan 2019/2020</i> .....	86
4.1.8	Jumlah Sekolah, Guru, dan Murid Sekolah Menengah Kejuruan (SMK) di Bawah Kementerian Pendidikan dan Kebudayaan Menurut Kecamatan di Kabupaten Mamuju Tengah, 2018/2019 dan 2019/2020 <i>Number of Schools, Teachers, and Pupils in Vocational High Schools Under The Ministry of Education and Culture by Subdistrict in Mamuju Tengah Regency, 2018/2019 dan 2019/2020</i> .....	89
4.1.9	Jumlah Sekolah, Guru, dan Murid Madrasah Aliyah (MA) di Bawah Kementerian Agama Menurut Kecamatan di Kabupaten Mamuju Tengah, 2018/2019 dan 2019/2020 <i>Number of Schools, Teachers, and Pupils in Madrasah Aliyah (MA) Under the Ministry of Religious Affairs by Subdistrict in Mamuju Tengah Regency, 2018/2019 dan 2019/2020</i> .....	92
4.1.10	Jumlah Desa <sup>1</sup> /Kelurahan yang Memiliki Fasilitas Sekolah Menurut Kecamatan dan Tingkat Pendidikan di Kabupaten Mamuju Tengah, 2014, 2018, dan 2019 <i>Number of Villages<sup>1</sup> Having Educational Facilities by Subdistrict and Educational Level in Mamuju Tengah Regency, 2014, 2018, dan 2019..</i>	93
4.1.11	Angka Partisipasi Murni (APM) dan Angka Partisipasi Kasar (APK)	



	Menurut Jenjang Pendidikan di Kabupaten Mamuju Tengah, 2018 dan 2019 <i>Net Participation Rates and Gross Participation Rates by Educational Level in Mamuju Tengah Regency, 2018 and 2019</i> .....	96
4.1.12	Persentase Penduduk Berumur 15 Tahun ke Atas yang Melek Huruf Menurut Kelompok Umur di Kabupaten Mamuju Tengah, 2018 dan 2019 <i>Percentage of Literate People Aged 15 Years and Over by Age Group in Mamuju Tengah Regency, 2018 and 2019</i> .....	97
<b>4.2</b>	<b>KESEHATAN</b> <b>HEALTH</b>	
4.2.1	Jumlah Desa <sup>1</sup> /Kelurahan Yang Memiliki Sarana Kesehatan Menurut Kecamatan, 2014, 2018, dan 2019 <i>Number of Villages<sup>1</sup> Having Health Facilities by Subdistrict, 2014, 2018, dan 2019</i> .....	98
4.2.2	Jumlah Fasilitas Kesehatan Menurut Kecamatan di Kabupaten Mamuju Tengah, 2019 <i>Number of Health Facilities by Subdistrict in Mamuju Tengah Regency, 2019</i> .....	101
4.2.3	Jumlah Tenaga Kesehatan Menurut Kecamatan di Kabupaten Mamuju Tengah, 2019 <i>Number of Medical Personnel by Subdistrict in Mamuju Tengah Regency, 2019</i> .....	102
4.2.4	Persentase Penduduk yang Mempunyai Keluhan Kesehatan Selama Sebulan Terakhir Menurut Jenis Kelamin di Kabupaten Mamuju Tengah, 2015–2019 <i>Percentage of People Who Had Health Complaint During a Month Prior to The Survey by Sex in Mamuju Tengah Regency, 2015–2019</i> .....	103
4.2.5	Jumlah Dokter Spesialis, Dokter Umum, dan Dokter Gigi Menurut Sarana Pelayanan Kesehatan di Kabupaten Mamuju Tengah, 2019 <i>Number of Specialist Doctor, General Doctor, and Dentist by Type of Health Facility in Mamuju Tengah Regency, 2019</i> .....	104
4.2.6	Jumlah Kelahiran Menurut Penolong Kelahiran di Kabupaten	

	Mamuju Tengah, 2016-2019 <i>Number of Birth by Birth Attendance in Mamuju Tengah Regency, 2016-2019</i> .....	105
4.2.7	Jumlah Balita yang Pernah Mendapat Imunisasi Menurut Kecamatan dan Jenis Imunisasi di Kabupaten Mamuju Tengah, 2019 <i>Number of Children Under Five Years Who Had Immunization by Subdistrict and Type of Immunization in Mamuju Tengah Regency, 2019</i> .....	106
4.2.8	Jumlah Kasus 10 Penyakit Terbanyak di Kabupaten Mamuju Tengah, 2019 <i>Number of Cases of the 10 Most Diseases in Mamuju Tengah Regency, 2019</i> .....	108
4.2.9	Jumlah Bayi Lahir, Bayi Berat Badan Lahir Rendah (BBLR), BBLR Dirujuk, dan Bergizi Buruk Menurut Kecamatan di Kabupaten Mamuju Tengah, 2019 <i>Number of Births, Babies with Low Birth Weights (LBW), Treated LBW, and Malnutrition Cases by Subdistrict in Mamuju Tengah Regency, 2019</i> .....	109
4.2.10	Jumlah Ibu Hamil, Melakukan Kunjungan K1, Melakukan Kunjungan K4, Kurang Energi Kronis (KEK), dan Mendapat Tablet Zat Besi (Fe) di Kabupaten Mamuju Tengah, 2015-2019 <i>Number of Pregnant Women, Those with One Visit and Four Visits of Antenatal Care, Chronic Energy Deficiency (CED), and Receiving Iron Supplement in Mamuju Tengah Regency, 2015-2019</i> .....	110
4.2.11	Jumlah Remaja Usia 15-24 Tahun yang Mendapat Penyuluhan Tentang Kesehatan Reproduksi (Kespro), HIV/AIDS, dan Keluarga Berencana (KB) Menurut Kecamatan di Kabupaten Mamuju Tengah, 2019 <i>Number of Young People Aged 15-24 Who Had Counselling on Reproductive Health, HIV/AIDS, and Family Planning by Subdistrict in Mamuju Tengah Regency, 2019</i> .....	111
4.2.12	Jumlah Kasus HIV/AIDS, IMS, DBD, Diare, TB, dan Malaria Menurut	

	Kecamatan di Kabupaten Mamuju Tengah, 2019 <i>Number of Cases of HIV/AIDS, Sexually Transmitted Infection, Dengue Fever, Diarrhea, Tuberculosis (TB) and Malaria by Subdistrict in Mamuju Tengah Regency, 2019</i> .....	112
4.2.13	Jumlah Klinik Keluarga Berencana (KKB) dan Pos Pelayanan Keluarga Berencana Desa (PPKBD) Menurut Kecamatan di Kabupaten Mamuju Tengah, 2019 <i>Number of Family Planning Clinics and Village Family Planning Service Units by Subdistrict in Mamuju Tengah Regency, 2019</i> .....	113
4.2.14	Jumlah Pasangan Usia Subur dan Peserta KB Aktif Menurut Kecamatan di Kabupaten Mamuju Tengah, 2019 <i>Number of Eligible Couples and Family Planning Participants by Subdistrict in Mamuju Tengah Regency, 2019</i> .....	114
4.2.15	Jumlah Klinik Keluarga Berencana (KKB) dan Pos Pelayanan Keluarga Berencana Desa (PPKBD) Menurut Kecamatan di Kabupaten Mamuju Tengah, 2019 <i>Number of Family Planning Clinics and Village Family Planning Service Units by Subdistrict in Mamuju Tengah Regency, 2019</i> .....	116
4.2.16	Jumlah Pasangan Usia Subur (PUS) dan Peserta Keluarga Berencana (KB) Aktif Menurut Kecamatan di Kabupaten Mamuju Tengah, 2019 <i>Number of Eligible Couples and Family Planning Participants by Subdistrict in Mamuju Tengah Regency, 2019</i> .....	117
<b>4.3</b>	<b>AGAMA DAN SOSIAL LAINNYA</b> <b>RELIGION AND OTHER SOCIAL AFFAIRS</b>	
4.3.1	Jumlah Penduduk Menurut Kecamatan dan Agama yang Dianut di Kabupaten Mamuju Tengah, 2019 <i>Population by Subdistrict and Religion in Mamuju Tengah Regency, 2019</i> .....	119
4.3.2	Jumlah Tempat Peribadatan Menurut Kecamatan di Kabupaten Mamuju Tengah, 2019 <i>Number of Places of Worship by Subdistrict and Religion in Mamuju Tengah Regency, 2019</i> .....	120
4.3.3	Jumlah Desa <sup>1</sup> /Kelurahan yang Mengalami Bencana Alam <sup>2</sup> Menurut	

	Kecamatan di Kabupaten Mamuju Tengah, 2011, 2014, 2019 <i>Number of Villages<sup>1</sup> that Had Natural Disaster<sup>2</sup> by Subdistrict in Mamuju Tengah Regency, 2011, 2014, 2019</i> .....	121
<b>4.4</b>	<b>KEMISKINAN</b> <b>POVERTY</b>	
4.4.1	Garis Kemiskinan dan Penduduk Miskin di Kabupaten Mamuju Tengah, 2015-2019 <i>Poverty Line and Number of Poor People in Mamuju Tengah Regency, 2015-2019</i> .....	123
4.4.2	Indeks Kedalaman Kemiskinan dan Indeks Keparahan Kemiskinan di Kabupaten Mamuju Tengah, 2012–2019 <i>Poverty Gap Index and Poverty Severity Index in Mamuju Tengah Regency, 2012–2019</i> .....	124
<b>5.</b>	<b>PERTANIAN, KEHUTANAN, PETERNAKAN, DAN PERIKANAN/</b> <b>AGRICULTURE, FORESTRY, LIVESTOCK, AND FISHERY</b>	
<b>5.1</b>	<b>HORTIKULTURA</b> <b>HORTICULTURE</b>	
5.1.1	Luas Panen Tanaman Sayuran Menurut Kecamatan dan Jenis Tanaman (ha) di Kabupaten Mamuju Tengah, 2018 dan 2019 <i>Harvested Area of Vegetables by Subdistrict and Kind of Plant (ha) in Mamuju Tengah Regency, 2018 and 2019</i> .....	134
5.1.2	Produksi Tanaman Sayuran Menurut Kecamatan dan Jenis Tanaman (kuintal) di Kabupaten Mamuju Tengah, 2018 dan 2019 <i>Production of Vegetables by Subdistrict and Kind of Plant (quintal) in Mamuju Tengah Regency, 2018 dan 2019</i> .....	137
5.1.3	Luas Panen Tanaman Sayuran dan Buah–Buahan Semusim Menurut Jenis Tanaman (ha) di Kabupaten Mamuju Tengah, 2018–2019 <i>Harvested Area of Seasonal Vegetables and Fruits by Kind of Plant (ha) in Mamuju Tengah Regency, 2018–2019</i> .....	140
5.1.4	Produksi Tanaman Sayuran dan Buah–Buahan Semusim Menurut	

	Halaman Page
Jenis Tanaman (kuintal) di Kabupaten Mamuju Tengah, 2018–2019 <i>Production of Seasonal Vegetables and Fruits by Kind of Plant (quintal) in Mamuju Tengah Regency, 2018–2019</i> .....	141
5.1.5 Luas Panen Tanaman Biofarmaka Menurut Kecamatan dan Jenis Tanaman (m <sup>2</sup> ) di Kabupaten Mamuju Tengah, 2018 dan 2019 <i>Harvested Area of Medicinal Plants by Subdistrict and Kind of Plant (m<sup>2</sup>) in Mamuju Tengah Regency, 2018 and 2019</i> .....	142
5.1.6 Produksi Tanaman Biofarmaka Menurut Kecamatan dan Jenis Tanaman (kg) di Kabupaten Mamuju Tengah, 2018 and 2019 <i>Production of Medicinal Plants by Subdistrict and Kind of Plant (kg) in Mamuju Tengah Regency, 2018 and 2019</i> .....	144
5.1.7 Luas Panen Tanaman Biofarmaka Menurut Jenis Tanaman (m <sup>2</sup> ) di Kabupaten Mamuju Tengah, 2017–2019 <i>Harvested Area of Medicinal Plants by Kind of Plant (m<sup>2</sup>) in Mamuju Tengah Regency, 2017–2019</i> .....	146
5.1.8 Produksi Tanaman Biofarmaka Menurut Jenis Tanaman (kg) di Kabupaten Mamuju Tengah, 2017–2019 <i>Production of Medicinal Plants by Kind of Plant (kg) in Mamuju Tengah Regency, 2017–2019</i> .....	147
5.1.9 Luas Panen Tanaman Hias Menurut Kecamatan dan Jenis Tanaman (m <sup>2</sup> ) di Kabupaten Mamuju Tengah, 2018 and 2019 <i>Harvested Area of Ornamental Plants by Subdistrict and Kind of Plant (m<sup>2</sup>) in Mamuju Tengah Regency, 2018 and 2019</i> .....	148
5.1.10 Produksi Tanaman Hias Menurut Kecamatan dan Jenis Tanaman (tangkai) di Kabupaten Mamuju Tengah, 2018 and 2019 <i>Production of Ornamental Plants by Subdistrict and Kind of Plant (stalks) in Mamuju Tengah Regency, 2018 and 2019</i> .....	150
5.1.11 Luas Panen Tanaman Hias Menurut Jenis Tanaman (m <sup>2</sup> ) di Kabupaten Mamuju Tengah, 2017–2019 <i>Harvested Area of Ornamental Plants by Kind of Plant (m<sup>2</sup>) in Mamuju Tengah Regency, 2017–2019</i> .....	152
5.1.12 Produksi Tanaman Hias Menurut Jenis Tanaman (tangkai) di	

	Halaman Page
Kabupaten Mamuju Tengah, 2017–2019 <i>Production of Ornamental Plants by Kind of Plant (stalks) in Mamuju Tengah Regency, 2017–2019</i> .....	153
5.1.13 Produksi Buah-buahan Menurut Kecamatan dan Jenis Tanaman (kuintal) di Kabupaten Mamuju Tengah, 2018 and 2019 <i>Production of Fruits by Subdistrict and Kind of Plant (quintal) in Mamuju Tengah Regency, 2018 and 2019</i> .....	154
5.1.14 Produksi Buah–Buahan dan Sayuran Tahunan Menurut Jenis Tanaman (kuintal) di Kabupaten Mamuju Tengah, 2018–2019 <i>Production of Annual Fruits and Vegetables by Kind of Plant (quintal) in Mamuju Tengah Regency, 2018–2019</i> .....	157
<b>5.2 PERKEBUNAN ESTATE CROPS</b>	
5.2.1 Luas Areal Tanaman Perkebunan Menurut Kecamatan dan Jenis Tanaman (ha) di Kabupaten Mamuju Tengah, 2018 dan 2019 <i>Planted Area of Estate Crops by Subdistrict and Type of Crops (ha) in Mamuju Tengah Regency, 2018 dan 2019</i> .....	158
5.2.2 Produksi Perkebunan Menurut Kecamatan dan Jenis Tanaman (ton) di Kabupaten Mamuju Tengah, 2018 dan 2019 <i>Production of Estate by Subdistrict and Type of Crops (ton) in Mamuju Tengah Regency, 2018 and 2019</i> .....	162
<b>6. PERTAMBANGAN DAN ENERGI/MINING AND ENERGY</b>	
6.1 Daya Terpasang, Produksi, dan Distribusi Listrik PT. PLN (Persero) pada Cabang/Ranting PLN di Kabupaten Mamuju Tengah, 2017- 2019 <i>Installed Electricity Power, Production, and Distribution of PT. PLN (Persero) at PLN Branch in Mamuju Tengah, 2017-2019</i> .....	174
6.2 Jumlah Pelanggan Listrik Menurut Kecamatan di Kabupaten Mamuju Tengah, 2015–2019 <i>Number of Electricity Customers by Subdistrict in Mamuju Tengah Regency, 2015–2019</i> .....	175
6.3 Jumlah Pelanggan dan Air yang Disalurkan Menurut Kecamatan di	

	Kabupaten Mamuju Tengah, 2019 <i>Number of Customers and Distributed Water by Subdistrict in Mamuju Tengah Regency, 2019</i> .....	176
<b>7.</b>	<b>PARIWISATA/TOURISM</b>	
7.1	Jumlah Rumah Makan/Restoran Menurut Kecamatan di Kabupaten Mamuju Tengah, 2016–2019 <i>Number of Restaurants by Subdistrict in Mamuju Tengah Regency, 2016–2019</i> .....	183
7.2	Jumlah Wisatawan Mancanegara dan Domestik di Kabupaten Mamuju Tengah, 2016-2019 <i>Number of International and Domestic Visitors in Mamuju Tengah Regency, 2016-2019</i> .....	184
7.3	Jumlah Objek Wisata Menurut Jenis Wisata dan Kecamatan di Kabupaten Mamuju Tengah, 2019 <i>Number of Tourism Attraction by Type of Tourism and Subdistrict in Mamuju Tengah Regency, 2019</i> .....	185
7.4	Daftar Nama Objek Wisata Menurut Kecamatan di Kabupaten Mamuju Tengah, 2019 <i>List of Tourism Object Names by District in Mamuju Tengah Regency, 2019</i> .....	186
<b>8.</b>	<b>TRANSPORTASI DAN KOMUNIKASI/TRANSPORTATION AND COMMUNICATION</b>	
<b>8.1</b>	<b>TRANSPORTASI TRANSPORTATION</b>	
8.1.1	Panjang Jalan Menurut Tingkat Kewenangan Pemerintahan di Kabupaten Mamuju Tengah (km), 2017–2019 <i>Length of Roads by Level of Government Authority in Mamuju Tengah Regency (km), 2017–2019</i> .....	195
8.1.2	Panjang Jalan Menurut Tingkat Kewenangan Pemerintah dan Kondisi	

	Jalan di Kabupaten Mamuju Tengah (km), 2018–2019 <i>Length of Roads by Level of Government Authority and Road Condition in Mamuju Tengah Regency (km), 2018–2019.....</i>	196
8.1.3	Panjang Jalan Menurut Tingkat Kewenangan Pemerintah dan Kondisi Jalan di Kabupaten/Kota Mamuju Tengah (km), 2018–2019 <i>Length of Roads by Level of Government Authority and Condition of Roads in Mamuju Tengah Regency (km), 2018–2019.....</i>	197
<b>8.2</b>	<b>KOMUNIKASI COMMUNICATION</b>	
8.2.1	Jumlah Kantor Pos Pembantu Menurut Kecamatan di Kabupaten Mamuju Tengah, 2016–2019 <i>Number of Post Offices Subsidiaries by Subdistrict in Mamuju Tengah Regency, 2016–2019.....</i>	198
8.2.2	Jumlah surat pos yang dikirim dan diterima PT. Pos Indonesia Menurut Unit Layanan Pos di Kabupaten Mamuju Tengah (pucuk surat), 2019 <i>Number of Mail sent and received in PT. Pos Indonesia by Post Service Unit in Mamuju Tengah Regency (mail), 2019.....</i>	199
8.2.3	Jumlah paket pos yang dikirim dan diterima PT. Pos Indonesia Menurut Unit Layanan Pos di Kabupaten Mamuju Tengah (ton), 2019 <i>Number of parcel sent and received in PT. Pos Indonesia by Post Service Unit in Mamuju Tengah Regency (tons), 2019.....</i>	200
8.2.3	Nilai Wesel yang Dikirim dan Diterima PT. Pos Indonesia Menurut Unit Layanan Pos di Kabupaten Mamuju Tengah (Rupiah), 2019 <i>Number of Money Order Sent and Received in PT. Pos Indonesia by Post Service Unit in Mamuju Tengah Regency (Rupiah), 2019.....</i>	201
<b>9.</b>	<b>PERBANKAN, KOPERASI, DAN HARGA-HARGA/BANKING, COOPERATIVE, AND PRICES</b>	
9.1	Jumlah Perusahaan yang Memperoleh Surat Izin Usaha Perdagangan (SIUP) Menurut Kecamatan dan Bentuk Badan Hukum di Kabupaten	



	Mamuju Tengah, 2019 <i>Number of Establishment that Received Trading Business License Certificate by Subdistrict and Business Entity in Mamuju Tengah Regency, 2019</i> .....	209
9.2	Jumlah Perusahaan yang Memperoleh Surat Izin Usaha Perdagangan (SIUP) Menurut Kecamatan dan Skala Usaha di Kabupaten Mamuju Tengah, 2019 <i>Number of Establishment that Received Trading Business License Certificate by Subdistrict and Business Scale in Mamuju Tengah Regency, 2019</i> .....	210
9.2	Jumlah Koperasi Menurut Jenis Usaha dan Kecamatan di Kabupaten Mamuju Tengah, 2017 <i>Number of Cooperatives by Type of Business and Subdistrict in Mamuju Tengah Regency, 2017</i> .....	211
<b>10.</b>	<b>PENGELUARAN PENDUDUK/POPULATION EXPENDITURE</b>	
10.1	Rata-rata Pengeluaran per Kapita Sebulan Menurut Kelompok Komoditas (rupiah) di Kabupaten Mamuju Tengah, 2018 dan 2019 <i>Monthly Average Expenditure per Capita by Commodity Group (rupiahs) in Mamuju Tengah Regency, 2018 and 2019</i> .....	218
10.2	Persentase Pengeluaran per Kapita Sebulan Menurut Kelompok Komoditas di Kabupaten Mamuju Tengah, 2018 dan 2019 <i>Percentage of Monthly Expenditure per Capita by Commodity Group in Mamuju Tengah Regency, 2018 and 2019</i> .....	219
10.3	Persentase Penduduk Menurut Golongan Pengeluaran Per Kapita Sebulan di Kabupaten Mamuju Tengah, 2018 dan 2019 <i>Percentage of Population by Per Capita Spending Group a Month in Mamuju Tengah Regency, 2018 and 2019</i> .....	220
<b>11.</b>	<b>PERDAGANGAN/TRADE</b>	
11.1	Jumlah Sarana Perdagangan Menurut Jenisnya di Kabupaten	

Mamuju Tengah, 2016–2019 <i>Number of Trading Facilities by Type of Facility in Mamuju Tengah Regency, 2016–2019</i> .....	227
---	-----

## 12. SISTEM NERACA REGIONAL/SYSTEM OF REGIONAL ACCOUNTS

12.1. Produk Domestik Regional Bruto Atas Dasar Harga Berlaku Menurut Lapangan Usaha di Kabupaten Mamuju Tengah (juta rupiah), 2015–2019 <i>Gross Regional Domestic Product at Current Market Prices by Industry in Mamuju Tengah Regency (million rupiahs), 2015–2019</i> .....	237
12.2. Produk Domestik Regional Bruto Atas Dasar Harga Konstan 2010 Menurut Lapangan Usaha di Kabupaten Mamuju Tengah (juta rupiah), 2015–2019 <i>Gross Regional Domestic Product at 2010 Constant Market Prices by Industry in Mamuju Tengah Regency (million rupiahs), 2015–2019</i> .....	239
12.3. Distribusi Persentase Produk Domestik Regional Bruto Atas Dasar Harga Berlaku Menurut Lapangan Usaha di Kabupaten Mamuju Tengah, 2015–2019 <i>Percentage Distribution of Gross Regional Domestic Product at Current Market Prices by Industry in Mamuju Tengah Regency, 2015–2019</i> .....	241
12.4. Laju Pertumbuhan Produk Domestik Regional Bruto Atas Dasar Harga Konstan 2010 Menurut Lapangan Usaha di Kabupaten Mamuju Tengah (persen), 2016–2019 <i>Growth Rate of Gross Regional Domestic Product at 2010 Constant Market Prices by Industry in Mamuju Tengah Regency (percent), 2016–2019</i> .....	243
12.5. Produk Domestik Regional Bruto Atas Dasar Harga Berlaku Menurut Jenis Pengeluaran di Kabupaten Mamuju Tengah (miliar rupiah), 2015–2019 <i>Gross Regional Domestic Product at Current Market Prices by Type of Expenditure in Mamuju Tengah Regency (billion rupiahs), 2015–2019</i> .	245

<b>13.</b>	<b>PERBANDINGAN ANTAR KABUPATEN/KOTA/ REGENCY/MUNICIPAL COMPARISON</b>	
13.1	Jumlah Penduduk Menurut Kabupaten/Kota di Provinsi Sulawesi Barat (ribu), 2015–2019 <i>Population by Regency/Municipality in Sulawesi Barat Province (thousand), 2015–2019.....</i>	255
13.2	Laju Pertumbuhan Produk Domestik Regional Bruto Atas Dasar Harga Konstan 2010 Menurut Kabupaten/Kota di Provinsi Sulawesi Barat (persen), 2015–2019 <i>Rate of Growth of Gross Regional Domestic Products at Constant 2010 Prices by Regency/Municipality in Sulawesi Barat Province (percent), 2015–2019 .....</i>	256
13.3	Jumlah Penduduk Miskin Menurut Kabupaten/Kota di Provinsi Sulawesi Barat (ribu), 2015–2019 <i>Number of Poor Population by Regency/Municipality in Sulawesi Barat Province (thousand), 2015–2019 .....</i>	257
13.4	Indeks Pembangunan Manusia Menurut Kabupaten/Kota di Provinsi Sulawesi Barat, 2015–2019 <i>Human Development Index by Regency/Municipality in Sulawesi Barat Province, 2015–2019 .....</i>	258

## DAFTAR GAMBAR/LIST OF FIGURES

	Halaman Page	
1.1	Persentase Luas Daerah menurut Kecamatan, 2019 <i>Percentage Area of Subdistrict, 2019</i> .....	5
1.2	Rata-rata Curah Hujan di Kabupaten Mamuju Tengah, 2019 <i>Amount of Precipitation by Month in Mamuju Tengah Regency, 2019</i> ..	6
2.1	Jumlah Pegawai Negeri Sipil Menurut Jenis Kelamin di Kabupaten Mamuju Tengah, 2016-2019 <i>Number of Civil Servants by Sex in Mamuju Tengah Regency, 2016-2019</i> .....	18
2.2	Jumlah Keputusan Dewan Perwakilan Rakyat Daerah Menurut Jenis Keputusan di Kabupaten Mamuju Tengah, 2016-2019 <i>Number of Decision of The Regional House of Representative by Type of Decisions in Mamuju Tengah Regency, 2016-2019</i> .....	19
3.1	Piramida Penduduk Kabupaten Mamuju Tengah, 2019 <i>Population Pyramid Picture in Mamuju Tengah Regency, 2019</i> .....	47
3.2	Tingkat Partisipasi Angkatan Kerja dan Tingkat Pengangguran di Kabupaten Mamuju Tengah, 2015,2017-2019 <i>Economically Actice Participation Rate and Unemployment Rate in Mamuju Tengah Regency, 2015, 2017-2019</i> .....	48
4.1	Jumlah Murid Sekolah Dasar (SD), Sekolah Menengah Pertama (SMP), Sekolah Menengah Atas (SMA), dan Sekolah Menengah Kejuruan (SMK) di Bawah Kementerian Pendidikan dan Kebudayaan di Kabupaten Mamuju Tengah, 2018/2019 dan 2019/2020 <i>Number of Pupils in Primary Schools, Junior High School, Senior High School, and Vocational High School Under The Ministry of Education and Culture by Subdistrict in Mamuju Tengah Regency, 2018/2019 dan 2019/2020</i> .....	72
4.2	Persentase Penduduk yang Mempunyai Keluhan Kesehatan Selama Sebulan Terakhir Menurut Jenis Kelamin di Kabupaten Mamuju Tengah, 2015–2019 <i>Percentage of People Who Had Health Complaint During a Month Prior to The Survey by Sex in Mamuju Tengah Regency, 2015–2019</i> .....	73
5.1	Produksi tanaman sayuran terbanyak (kuintal) di Kabupaten	

	Halaman Page
	Mamuju Tengah, 2019
	<i>Most Production of seasonal vegetables (quintal) in Mamuju Tengah Regency, 2019</i> ..... 132
5.2	Produksi Buah–Buahan dan Sayuran Tahunan Menurut Jenis Tanaman (kuintal) di Kabupaten Mamuju Tengah, 2019 <i>Production of Annual Fruits and Vegetables by Kind of Plant (quintal) in Mamuju Tengah Regency, 2019</i> ..... 133
6.1	Jumlah Pelanggan PLN Menurut Kecamatan di Kabupaten Mamuju Tengah, 2015–2019 <i>Number of PLN Customers by Subdistrict in Mamuju Tengah Regency, 2015–2019</i> ..... 172
6.2	Jumlah Pelanggan PDAM Menurut Kecamatan di Kabupaten Mamuju Tengah, 2015–2019 <i>Number of PDAM Customers by Subdistrict in Mamuju Tengah Regency, 2015–2019</i> ..... 173
7.1	Jumlah Objek Wisata Menurut Jenis Wisata di Kabupaten Mamuju Tengah, 2019 <i>Number of Tourism Attraction by Type of Tourism in Mamuju Tengah Regency, 2019</i> ..... 181
7.2	Jumlah Wisatawan di Kabupaten Mamuju Tengah, 2016-2019 <i>Number of Visitors in Mamuju Tengah Regency, 2016-2019</i> ..... 182
8.1	Persentase panjang Jalan Menurut Tingkat Kewenangan Pemerintah dan Kondisi Jalan di Kabupaten Mamuju Tengah (km), 2018–2019 <i>Percentage of Length of Roads by Level of Government Authority and Road Condition in Mamuju Tengah Regency (km), 2018–2019</i> ..... 194
10.1	Persentase Pengeluaran per Kapita Sebulan Menurut Kelompok Komoditas di Kabupaten Mamuju Tengah, 2018 dan 2019 <i>Percentage of Monthly Expenditure per Capita by Commodity Group in Mamuju Tengah Regency, 2018 and 2019</i> ..... 217
11.1	Persentase Sarana Perdagangan Menurut Jenisnya di Kabupaten Mamuju (%), 2019 <i>Percentage of Trading Facilities by Type in Mamuju regency (%), 2019</i> . 226
12.1	Laju Pertumbuhan Produk Domestik Regional Bruto Atas Dasar

	Harga Konstan 2010 Menurut Lapangan Usaha di Kabupaten Mamuju Tengah (persen), 2016–2019 <i>Growth Rate of Gross Regional Domestic Product at 2010 Constant Market Prices by Industry in Mamuju Tengah Regency (percent), 2016–2019</i> .....	235
12.2	Produk Domestik Regional Bruto di Kabupaten Mamuju Tengah (miliar rupiah), 2015-2019 <i>Gross Regional Domestic Product ..in Mamuju Tengah Regency (billion rupiahs), 2015-2019</i> .....	236
13.1	Persentase jumlah Penduduk Menurut Kabupaten di Provinsi Sulawesi Barat, 2019 <i>Percentage of Population by Regency in Sulawesi Barat Province, 2019</i>	253
13.2	Indeks Pembangunan Manusia Menurut Kabupaten di Provinsi Sulawesi Barat, 2019 <i>Human Development Index by Regency in Sulawesi Barat Province, 2019</i> .....	254

## **PENJELASAN UMUM** **EXPLANATORY NOTES**

Tanda-tanda, satuan-satuan, dan lain-lainnya yang digunakan dalam publikasi ini adalah sebagai berikut:

*Symbols, measurement units, and acronyms which are used in this publication, are as follows:*

### **1. TANDA-TANDA/SYMBOLS**

Data tidak tersedia/Data not available .....	: ...
Tidak ada atau nol /Null or zero .....	: -
Data dapat diabaikan/Data negligible .....	: 0
Tanda decimal/Decimal point .....	: ,
Data tidak dapat ditampilkan/Not applicable .....	: NA
Angka estimasi/Estimated figures .....	: e
Angka diperbaiki/Revised figures .....	: r
Angka sementara/Preliminary figures .....	: x
Angka sangat sementara/Very preliminary figures .....	: xx
Angka sangat sangat sementara/Very very preliminary figures .....	: xxx

### **2. SATUAN/UNITS**

barel/barrel .....	: 158,99 liter/litres = 1/6,2898 m <sup>3</sup>
hektar (ha)/hectare (ha) .....	: 10 000 m <sup>2</sup>
kilometer (km)/kilometres (km) .....	: 1 000 meter/meters (m)
knot/knot .....	: 1,8523 km/jam (km/hour)
kuintal/quintal .....	: 100 kg
KWh .....	: 1 000 Watt hour
MWh .....	: 1 000 KWh
liter (untuk beras)/litre (for rice) .....	: 0,80 kg
MMSCF .....	: 1/35,3 m <sup>3</sup>
metrik ton (m.ton)/metric ton (m. ton) .....	: 0,98421 long ton = 1 000 kg
ons/ounce .....	: 28,31 gram/grams
ton .....	: 1 000 kg

Satuan lain: buah, dus, butir, helai/lembar, kaleng, batang, pulsa, ton kilometer (ton-km), jam, menit, persen (%).

*Other units: unit, pack, pieces, sheet, tin, pulse, ton-kilometres(ton-km), hour, minute, percent (%).*

Perbedaan angka di belakang koma disebabkan oleh pembulatan angka.

*The difference in decimal numbers is caused by rounding.*

## **DAFTAR SINGKATAN** **LIST OF ABBREVIATIONS**

SI	: Stasiun Iklim
SIMPK	: Stasiun Meteorologi Pertanian Khusus
t.t	: Tempat tidur
BCG	: Bacillus Calmette Guerin
DPT	: Difteri, Pertusis, Tetanus
TT	: Tetanus Toxoid
IOI	: Industri Obat Tradisional/ <i>Traditional Medicine Industry</i>
IKOT	: Industri Kecil Obat Tradisional/ <i>Traditional Medicine Small</i>
Alkes	: Alat kesehatan/ <i>Health Kits</i>
PKRT	: Perbekalan Kesehatan Rumah tangga/ <i>Household Health Logistics</i>
Kompl	: Komplemen/ <i>Complement</i>
IRTP	: Industri Pangan Produksi Rumah Tangga/ <i>Foods Home Industry</i>
PBF	: Pedagang Besar Farmasi/ <i>Pharmacy Whole-seller</i>
GFK	: Gudang Farmasi Kab/Kota/Regency/ <i>Municipality Pharmacy Warehouse</i>
RB	: Rumah Bersalin/ <i>Delivery House</i>
Pustu	: Puskesmas pembantu/ <i>Auxiliary Public Health Center</i>
BP	: Balai Pengobatan/ <i>Polyclinic</i>
TPS	: Tempat Pembuangan Sementara / <i>landfill</i>
Jamkesmas	: Jaminan kesehatan masyarakat miskin/ <i>Poor public health insurance</i>
PJKMU	: Program Jaminan Kesehatan Masyarakat Umum
SIUP	: Surat Ijin Usaha Perdagangan/ <i>Trading Permission Letter</i>
TDP	: Tanda Daftar Perusahaan/ <i>Company Registration Identity</i>
API	: Angka Pengenal Importir/ <i>Importer's Identity Number</i>



## Statistik Kunci, 2017–2019 Key Statistics, 2017–2019

Rincian/Description	Satuan/Unit	2017	2018	2019
(1)	(2)	(5)	(6)	(7)
<b>SOSIAL/SOCIAL</b>				
Penduduk <sup>1</sup> /Population <sup>1</sup>	ribu/thousand	127,6	130,8	134,0
Rumah Tangga/Households	ribu/thousand	28,82	29,59	30,59
Laju Pertumbuhan Penduduk <sup>1</sup> /Population Growth <sup>1</sup>	%	2,59	2,53	2,45
Angka Harapan Hidup <sup>1-e</sup> /Life Expectancy Rate <sup>1</sup>	tahun/years	67,52	67,79	68,06
Angka Melek Huruf Usia 15+/Literacy Rate Aged 15+	%	91,41	92,94	93,34
Tingkat Partisipasi Angkatan Kerja -TPAK <sup>2</sup> Labour Force Participation Rate-LFPR <sup>2</sup>	%	74,94	75,94	69,59
Tingkat Pengangguran Terbuka -TPT <sup>2</sup> Unemployment Rate-UR <sup>2</sup>	%	2,78	2,63	2,67
Penduduk Miskin <sup>3</sup> /Poor People <sup>4</sup>	ribu/thousand	8,82	9,28	9,16
Persentase Penduduk Miskin <sup>4</sup> Percentage of Poor People <sup>4</sup>	%	6,95	7,14	6,87
Indeks Pembangunan Manusia-IPM <sup>5</sup> Human Development Index <sup>5</sup>	–	63,64	64,43	65,10
<b>EKONOMI/ECONOMIC</b>				
Produk Domestik Regional Bruto (PDRB) Harga Berlaku <sup>6</sup> Gross Domestic Regional Bruto (GRDP) at Current Price <sup>6</sup>	miliar rupiah billion rupiahs	2 693,68	2 970,17	3 153,86
Laju Pertumbuhan Ekonomi <sup>8</sup> /Economic Growth <sup>7</sup>	%	5,45	5,72	5,62
PDRB Per Kapita Harga Berlaku <sup>6,8</sup> Per Capita of GRDP at Current Price <sup>6,8</sup>	juta rupiah million rupiahs	21,11	22,71	23,54

- Catatan/Notes: <sup>1</sup> Hasil proyeksi penduduk Indonesia 2010–2035 (pertengahan tahun/Juni)/The result of Indonesia population projection 2010–2035 (mid year/June)
- <sup>2</sup> Kondisi Agustus/Condition at August
- <sup>3</sup> Menggunakan penimbang hasil proyeksi penduduk tahun 2010–2035/Weighted by the 2010–2035 population projection
- <sup>4</sup> Kondisi Maret/Condition at March
- <sup>5</sup> Sejak tahun 2010, IPM dihitung dengan metode baru. Komponen IPM metode baru adalah angka harapan hidup saat lahir, harapan lama sekolah, rata-rata lama sekolah, dan pengeluaran per kapita/Since 2010, HDI was calculated using new method. New HDI component are life expectancy at birth, expected years of schooling, means years of schooling, and expenditure per capita
- <sup>6</sup> Mulai tahun 2010 mengadopsi System of National Account 2008 (SNA 2008)/Since 2010 is in line with System of National Account 2008 (SNA 2008)
- <sup>7</sup> Menggunakan tahun dasar 2010 (2010=100)/Using 2010 base year (2010=100)
- <sup>8</sup> Menggunakan proyeksi penduduk berdasarkan hasil SP2010/Using population projection based on SP2010

Jumlah hari hujan terbanyak  
*Month with the most rainy day*

**JUNI 2019**

**OKTOBER 2019**

**13** hari/  
days





**PENJELASAN TEKNIS**

1. Secara astronomis, Kabupaten Mamuju Tengah pada posisi 10 47' 82'' - 20 17' 31'' Lintang Selatan dan 1190 08' 13'' - 1190 24' 08'' Bujur Timur.
2. Berdasarkan posisi geografisnya, Kabupaten Mamuju Tengah memiliki batas-batas: Utara – Kabupaten Mamuju Utara; Selatan – Kabupaten Mamuju; Barat – Selat Makassar; Timur – Provinsi Sulawesi Selatan.
3. Kabupaten Mamuju Tengah terdiri dari 5 kecamatan, yaitu Kecamatan Pangale, Kecamatan Budong Budong, Kecamatan Tobadak, Kecamatan Topoyo dan Kecamatan Karossa.

**TECHNICAL NOTES**

1. *Astronomically, Mamuju Tengah Regency is located in 10 47' 82'' - 20 17' 31'' South Latitude, and 1190 08' 13'' - 1190 24' 08'' East Longitude.*
2. *In terms of geographic position, Mamuju Tengah Regency has boundaries as follows: North – Mamuju Utara Regency; South – Mamuju Regency; West – Makassar Strait; East – Sulawesi Selatan Province.*
3. *Mamuju Tengah Regency has 5 subdistricts, these are : Pangale Subdistrict, Budong Budong Subdistrict, Tobadak Subdistrict, Topoyo Subdistrict, and Karossa Subdistrict.*

**ULASAN**

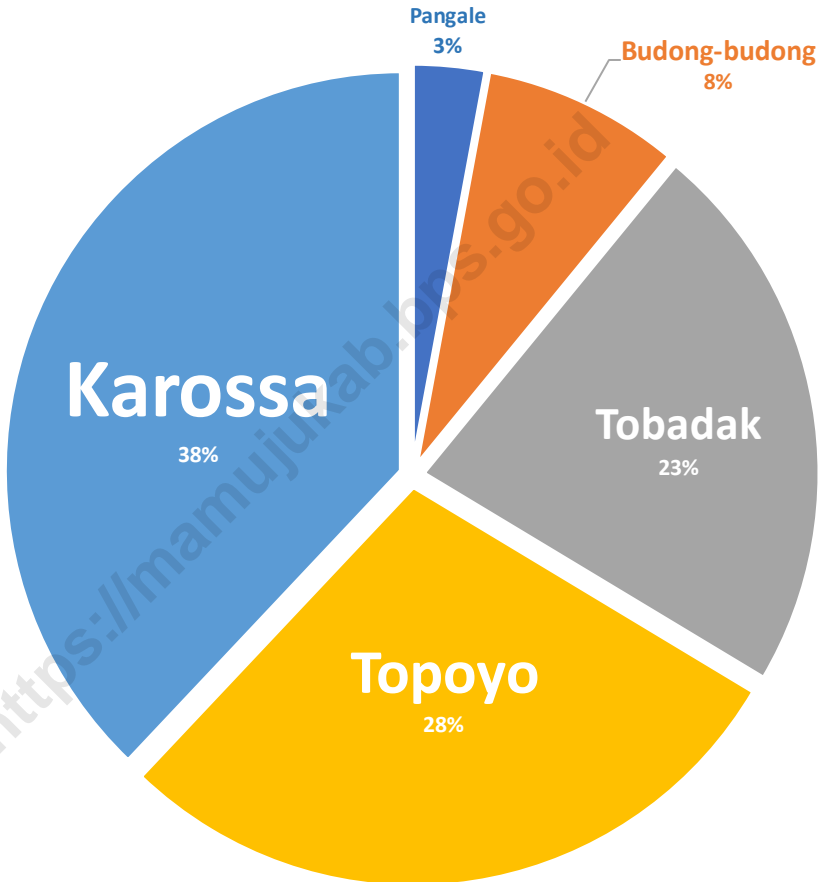
*Kabupaten Mamuju Tengah terletak di Provinsi Sulawesi Barat pada posisi 10 47' 82" – 20 17' 31" Lintang Selatan dan 1190 08' 13" – 1190 24' 08" Bujur Timur. Kabupaten Mamuju Tengah memiliki luas wilayah sebesar 3.100,87 km<sup>2</sup> yang secara administratif terbagi ke dalam lima kecamatan. Kecamatan yang paling luas wilayahnya adalah Kecamatan Karossa dengan luas 1.175,38 km<sup>2</sup> atau 37,90 persen dari luas wilayah Kabupaten Mamuju Tengah. Sementara, kecamatan dengan luas wilayah terkecil adalah Kecamatan Pangale dengan luas 91,11 km<sup>2</sup> atau 2,94 persen.*

**DESCRIPTION**

*Mamuju Tengah Regency lay in Province Sulawesi West in position 10 47' 82" – 20 17' 31" South Latitude and 1190 08' 13" – 1190 24' 08" East Longitude. Mamuju Tengah Regency has an area of 3,100.87 km<sup>2</sup> which is administratively divided into five subdistricts. The largest subdistrict is Karossa with an area of 1,175.38 km<sup>2</sup> or 36.28 percent of the total area of Mamuju Tengah Regency. While, the smallest subdistrict is Pangale with an area of 91.11 km<sup>2</sup> or 2.94 percent of the total area of Mamuju Tengah Regency.*

**Gambar** 1.1  
**Figures**

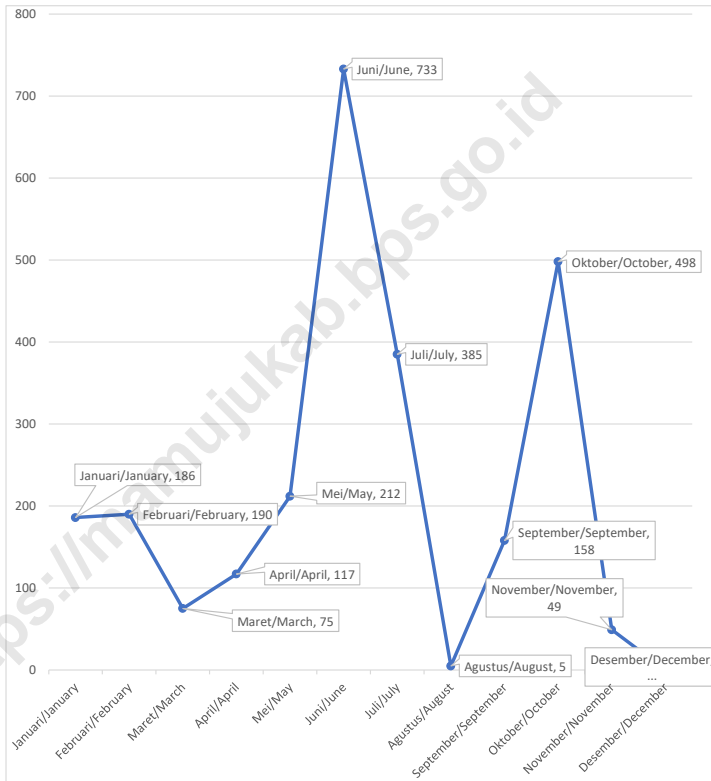
**Persentase Luas Daerah menurut Kecamatan, 2019**  
**Percentage Area of Subdistrict, 2019**



Sumber/Source : Berdasarkan informasi Badan Perencanaan Pembangunan Penelitian dan Pengembangan Daerah/Based on Regional Research and Development Planning Agency

**Gambar**  
**Figures** 1.2

**Rata-rata Curah Hujan di Kabupaten Mamuju Tengah, 2019**  
**Amount of Precipitation by Month in Mamuju Tengah Regency, 2019**



Catatan/Note: Data bulan desember belum terekap karena permintaan dibulan januari / December data have not been captured due to demand in January

Sumber/Source: Badan Meteorologi Majene / Majene Meteorological Agency

## 1.1 KEADAAN GEOGRAFI GEOGRAPHY CONDITION

**Tabel** 1.1.1 **Luas Daerah dan Jumlah Pulau Menurut Kecamatan di Kabupaten Mamuju Tengah, 2019**  
*Total Area and Number of Islands by Subdistrict in Mamuju Tengah Regency, 2019*

Kecamatan Subdistrict	Ibukota Kecamatan Capital of Subdistrict	Luas <sup>1</sup> Total Area (km <sup>2</sup> /sq.km)	Persentase terhadap Luas Kabupaten Percentage to Subdistrict's Area	Jumlah Pulau <sup>2</sup> Number of Islands <sup>2</sup>
(1)	(2)	(3)	(4)	(5)
Pangale	Desa Polo Pangale	91,11	2,94	1
Budong-budong	Desa Babana	249,67	8,05	1
Tobadak	Desa Mahahe	699,91	22,57	1
Topoyo	Desa Wae Puteh	884,80	28,53	1
Karossa	Desa Karossa	1 175,38	37,90	2
<b>Kabupaten Mamuju Tengah</b>	<b>Tobadak</b>	<b>3 100,87</b>	<b>100</b>	<b>2</b>

Catatan/Note:

Sumber/Source: <sup>1</sup> Berdasarkan informasi Badan Perencanaan Pembangunan Penelitian dan Pengembangan Daerah/Based on Regional Research and Development Development Planning Agency

<sup>2</sup> Berdasarkan informasi Kementerian Dalam Negeri Tahun 2018/Based on information from Ministry of Home Affairs, 2018



**Tabel** 1.1.2 **Tinggi Wilayah dan Jarak ke Ibukota Menurut Kecamatan di Kabupaten Mamuju Tengah, 2019**  
**Altitude and Distance to the Capital by Subdistrict in Mamuju Tengah Regency, 2019**

Kecamatan Subdistrict	Tinggi Wilayah (mdpl) Altitude (m a.s.l)	Jarak ke Ibukota Distance to the Capital
(1)	(2)	(3)
Pangale	0-600	38
Budong-budong	0-500	15
Tobadak	0-500	12
Topoyo	0-500	3,60
Karossa	0-500	56
<b>Mamuju Tengah</b>	<b>0-600</b>	<b>124,60</b>

Catatan/Note: -

Sumber/Source: Dinas Perhubungan Kabupaten Mamuju Tengah/ Department of Transportation in Mamuju Tengah Regency

## 1.2 IKLIM CLIMATE

**Tabel** 1.2.1 **Pengamatan Unsur Iklim Menurut Bulan di Stasiun Badan Meteorologi Majene, 2019**  
**Table** 1.2.1 **Observation of Climate Elements By Months at Badan Meteorologi Majene Station, 2019**

Bulan Month	Suhu/Temperature (°C)			Kelembaban/Humidity (%)		
	Minimum	Rata-rata Average	Maksimum Maximum	Minimum	Rata-rata Average	Maksimum Maximum
(1)	(2)	(3)	(4)	(5)	(6)	(7)
Januari/January	22,6	27,8	33,6	50,0	79,7	100,0
Februari/February	23,0	27,8	33,6	54,0	80,4	100,0
Maret/March	22,0	28,1	34,5	50,0	78,1	100,0
April/April	23,8	28,3	34,6	51,0	80,1	100,0
Mei/May	22,6	28,3	34,3	50,0	80,9	100,0
Juni/June	22,9	27,5	31,7	46,0	81,7	98,0
Juli/July	22,4	27,2	33,0	55,0	75,9	98,0
Agustus/August	21,8	27,4	32,4	46,0	74,3	95,0
September/September	21,4	28,1	34,0	40,0	72,7	97,0
Oktober/October	22,4	28,6	34,4	42,0	76,1	98,0
November/November	23,2	28,8	33,4	59,0	78,9	98,0
Desember/December	22,6	28,9	35,0	50,0	75,8	95,0

Lanjutan Tabel/Continued Table 1.2.1

Bulan Month	Kecepatan Angin (m/det) Wind Velocity (m/sec)			Tekanan Udara/Atmospheric Pressure (mb)		
	Minimum	Rata-rata Average	Maksimum Maximum	Minimum	Rata-rata Average	Maksimum Maximum
(1)	(8)	(9)	(10)	(11)	(12)	(13)
Januari/January	CALM	2,6	14,0	1005,8	1008,2	1011,5
Februari/February	CALM	2,6	12,0	1006,4	1009,5	1011,5
Maret/March	CALM	2,8	10,0	1006,9	1008,5	1012,4
April/April	CALM	2,6	10,0	1005,2	1007,8	1009,7
Mei/May	CALM	3,0	11,0	1006,5	1008,5	1010,3
Juni/June	CALM	4,8	12,0	1005,7	1008,4	1010,4
Juli/July	CALM	6,2	14,0	1006,8	1009,4	1011,6
Agustus/August	CALM	5,9	16,0	1007,7	1009,5	1011,1
September/September	CALM	5,0	16,0	1008,9	1010,2	1012,0
Oktober/October	CALM	3,6	12,0	1006,2	1008,4	1010,4
November/November	CALM	2,4	10,0	1006,8	1008,3	1010,1
Desember/December	CALM	2,3	9,0	1006,0	1007,8	1009,1

Lanjutan Tabel/*Continued Table 1.2.1*


<b>Bulan Month</b>	<b>Jumlah Curah Hujan Number of Precipitation (mm)</b>	<b>Jumlah Hari Hujan (hari) Number of Rainy Days (day)</b>	<b>Penyinaran Matahari Duration of Sunshine (%)</b>
(1)	(14)	(15)	(16)
Januari/ <i>January</i>	90	14	4,77
Februari/ <i>February</i>	56	9	7,09
Maret/ <i>March</i>	134	12	6,04
April/ <i>April</i>	153	12	5,80
Mei/ <i>May</i>	69	8	7,68
Juni/ <i>June</i>	69	9	6,05
Juli/ <i>July</i>	4	3	7,18
Agustus/ <i>August</i>	10	4	8,43
September/ <i>September</i>	0	0	8,58
Oktober/ <i>October</i>	185	13	8,24
November/ <i>November</i>	100	9	8,09
Desember/ <i>December</i>	16	7	6,86

Catatan/*Note*: -Sumber/*Source*: Badan Stasiun Meteorologi Majene / *Majene Meteorological Station Agency*



## Pendidikan tertinggi PNS

*Educational Attainment of Civil Servants*



Sumber/Source: Badan Kepegawaian, Pendidikan, dan Pelatihan Kabupaten Mamuju Tengah/Civil Servant, Education, and Training Board of Mamuju Tengah Regency



**PENJELASAN TEKNIS**

1. Pemerintahan daerah Kabupaten Mamuju Tengah terdiri dari bupati, wakil bupati beserta Perangkat Daerah sebagai unsur penyelenggara pemerintah daerah.
2. Perangkat Daerah terdiri atas Sekretariat Daerah; Sekretariat DPRD; Badan Perencanaan Pembangunan dan Penelitian Daerah; Inspektorat; Dinas Koperasi UMKM Perdagangan Perindustrian dan Pertambangan; Dinas Pertanian Peternakan Perikanan dan Perkebunan; Dinas Perhubungan Komunikasi dan Informatika; Dinas Kesehatan dan KB; Dinas Pendidikan dan Kebudayaan; Dinas Pariwisata Pemuda dan Olahraga; Dinas Kependudukan dan Catatan Sipil; Badan Pemberdayaan Masyarakat, Perempuan dan Pemerintahan Desa; Badan Kepegawaian dan Diklat Daerah; Badan Kesatuan Bangsa dan Politik; Badan Penanaman Modal dan Pelayanan Terpadu Satu Pintu; Penyuluhan Pertanian; Badan Penanggulangan Bencana Daerah; Badan Pengelola Keuangan dan Aset Daerah; Badan Lingkungan Hidup dan Kehutanan; Kantor Perpustakaan Arsip dan Persandian; Satpol Pamong Praja dan Lingkungan Masyarakat, RSUD Satelit Tobadak; Kecamatan.

**TECHNICAL NOTES**

1. *Mamuju Tengah Regency Government consist of regent, vice regent, and Regional Government as an element of local government organizer.*
2. *Regional Government consist of Regional Secretary; House of Representative Secretary; Regional Development Planning and Research Board; Inspectorate; Cooperative, Micro Small and Medium Establishment Trade Industry and Mining Office; Agriculture Livestock Fishery and Estates Office; Transportation Communication and Informatics Office; Health and Family Planning Office; Education and Culture Office; Tourism Youth and Sport Affairs Office; Demography and Civil Registration Office; Community, Women Empowerment and Village Government Board; Civil Service and Training Board; National Unity and Politics Board; Investment and One Stop Service Board; Agriculture Extension; Regional Disaster Management Board; Regional Financial and Asset Management Board; Living Environment and Forestry Board; Library Archive and Documentation, Regional Police and Community Environment; Tobadak Hospital; Subdistrict.*



**ULASAN****DESCRIPTION****Wilayah Administrasi**

Mamuju Tengah merupakan kabupaten hasil pemekaran dari Kabupaten Mamuju yang disahkan dalam sidang paripurna DPR RI pada 14 Desember 2012 di gedung DPR RI tentang Rancangan UU Daerah Otonomi Baru (DOB).

Kabupaten Mamuju Tengah yang ibukotanya terletak di Kecamatan Tobadak, terdiri atas 5 kecamatan, 54 desa dan 3 UPT. Kecamatan dengan jumlah desa terbanyak adalah Kecamatan Topoyo, yaitu sebanyak 15 desa. Sedangkan Kecamatan Tobadak yang terdiri atas 8 desa merupakan Kecamatan dengan jumlah desa terkecil di Kabupaten Mamuju Tengah.

**Dewan Perwakilan Rakyat Daerah**

Pada tahun 2019, DPRD Kabupaten Mamuju Tengah terdiri atas 25 anggota DPRD. Dari 25 orang anggota DPRD Kabupaten Mamuju, terdapat 6 orang yang berjenis kelamin perempuan (24,00 persen dari total anggota DPRD). Proporsi anggota DPRD menurut tingkat pendidikan yang ditamatkan sebagai berikut 56,0 persen yang berpendidikan S1, 36,0 persen yang berpendidikan SLTA/Sederajat, dan 8,0 persen yang berpendidikan S-2. Selama tahun 2019, DPRD telah melaksanakan rapat sebanyak 48 pertemuan dan menghasilkan 2 peraturan daerah, 5 keputusan DPRD, dan 2 keputusan daerah.

**Administrative Area**

*Mamuju Tengah is a regency split from Mamuju Regency legitimated in the DPR RI plenary session on December 14th 2012 about the Law Draft on New Regional Autonomy in the DPR RI building.*

*Mamuju Tengah Regency which it's capital located at Tobadak Subdistrict, consisted of five subdistricts, 54 villages and three TSU. Subdistrict with the largest number of villages is Topoyo Subdistrict, i.e 15 villages. While Tobadak Subdistrict is the smallest number of village, with 8 villages.*

**Regional House of Representative**

*In 2019 Regional House of Representative of Mamuju Tengah Regency consisted of 25 members. Of the 25 members, there were 6 persons which was female (24.00 percent of the total members). The proportion of member by educational level attained as follow 56.0 percent who S-1 educated, 36.0 percent who senior high school educated, and 8.0 percent who Magister Degree educated. During 2019, Regional House Representative has held the meetings 48 times and produced 2 regional rule, 5 decision of regional parliament leader, and 2 decision of regional.*

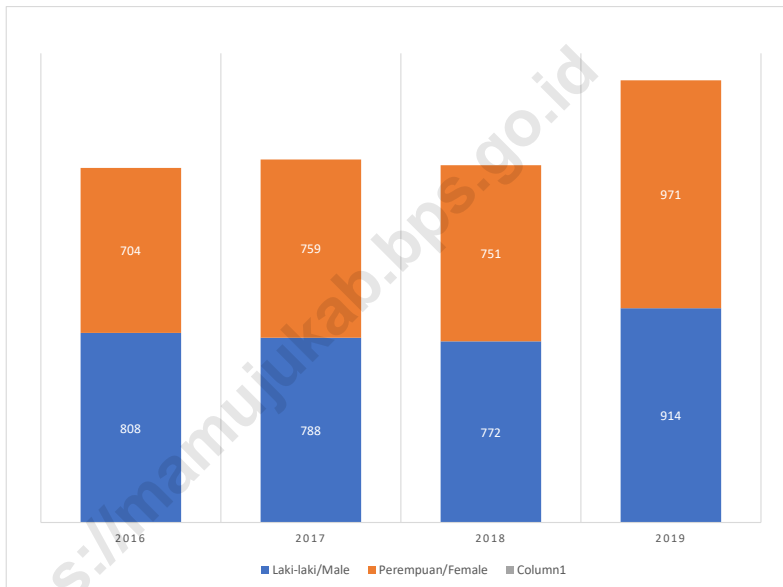
**Pegawai Negeri Sipil**

Jumlah pegawai negeri sipil yang bekerja pada Pemerintah Kabupaten Mamuju Tengah pada tahun 2019 mencapai 1.885 orang. Jika dilihat menurut jenis kelamin, sekitar 51,51 persen PNS Kabupaten Mamuju Tengah adalah perempuan dan 48,49 persen adalah laki-laki. Proporsi PNS Kabupaten Mamuju Tengah menurut jenjang pendidikan sebagai berikut 0 persen berpendidikan SD, 0 persen berpendidikan SMP, 8,49 persen berpendidikan SMA, 1,43 persen berpendidikan Diploma I-III, dan 76,98 persen berpendidikan S1 dan S2.

**Civil Servants**

*Number of civil servants who work in Government of Mamuju Tengah Regency in 2019 reached 1,885 persons. If specified by sex, about 51.51 percent of civil servant of Mamuju Tengah Regency Government was female and 48.49 percent was male. Proportion of civil servants according to levels of education as follows 0 percent who elementary school educated, 0 percent who junior high school educated, 8.49 percent who senior high school educated, 1.43 percent who Diploma I-III educated, 76.98 percent who S1 educated and magister degree educated.*

**Gambar 2.1** Jumlah Pegawai Negeri Sipil Menurut Jenis Kelamin di Kabupaten Mamuju Tengah, 2016-2019  
**Figures 2.1** Number of Civil Servants by Sex in Mamuju Tengah Regency, 2016-2019

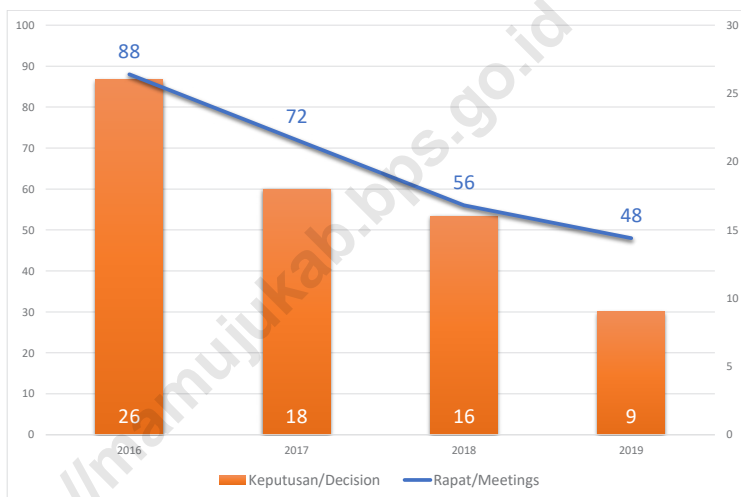


Catatan/Note: -

Sumber/Source: Badan Kepegawaian, Pendidikan dan Pelatihan (BKPP) Kabupaten Mamuju Tengah/ *Personnel, Education and Training Agency of Mamuju Tengah Regency*

**Gambar** 2.2  
**Figures**

**Jumlah Keputusan Dewan Perwakilan Rakyat Daerah Menurut Jenis Keputusan di Kabupaten Mamuju Tengah, 2016-2019**  
**Number of Decision of The Regional House of Representative by Type of Decisions in Mamuju Tengah Regency, 2016-2019**



Catatan/Note: Keputusan yang dimaksud terdiri atas Peraturan Daerah, Keputusan DPRD, Keputusan Pimpinan DPRD, dan Keputusan Daerah/The intended decision consists of Regional Regulation, Decision of Regional Parliament, Parliament Leader, and Regional Decision

Sumber/Source: Sekretariat DPRD Kabupaten Mamuju Tengah/Regional House of Representative Secretary of Mamuju Tengah Regency

## 2.1 WILAYAH ADMINISTRATIF ADMINISTRATIVE AREA

**Tabel** 2.1.1 **Jumlah Desa<sup>1</sup>/Kelurahan Menurut Kecamatan di Kabupaten Mamuju Tengah, 2015–2019**  
**Table** 2.1.1 **Number of Villages<sup>1</sup>/Kelurahan by Subdistrict in Mamuju Tengah Regency, 2015–2019**

Kecamatan Subdistrict	2015	2016	2017	2018	2019
(1)	(2)	(3)	(4)	(5)	(6)
Pangale	9	9	9	9	9
Budong-budong	11	11	11	11	11
Tobadak	8	8	8	8	8
Topoyo	15	15	15	15	15
Karossa	13	13	13	13	13
<b>Kabupaten Mamuju Tengah</b>	<b>56</b>	<b>56</b>	<b>56</b>	<b>56</b>	<b>56</b>

Catatan/Note: <sup>1</sup> Termasuk kelurahan dan Unit Permukiman Transmigrasi (UPT)/Include Transmigration Settlement Unit  
 Sumber/Source: Peraturan Kepala Badan Pusat Statistik Nomor 29 Tahun 2018 Tanggal 15 Januari 2018 tentang Perubahan Atas Peraturan Kepala Badan Pusat Statistik Nomor 55 Tahun 2017 tentang Kode dan Nama Wilayah Kerja Statistik Tahun 2017  
*Chief Statistician Regulation Number 29/2018, January 15 2018, as a revision of Chief Statistician Regulation Number 55 of 2017 on Code and Name of Regional Level of Data Collection.*

## 2.2 DEWAN PERWAKILAN RAKYAT DAERAH THE REGIONAL HOUSE OF REPRESENTATIVE

**Tabel 2.2.1** Jumlah Anggota Dewan Perwakilan Rakyat Daerah Menurut Partai Politik dan Jenis Kelamin di Kabupaten Mamuju Tengah, 2019  
*Number of Members of The Regional House Of Representative by Political Parties and Sex in Mamuju Tengah Regency, 2019*

Partai Politik <i>Political Parties</i>	Jenis Kelamin / Sex		Jumlah <i>Total</i>
	Laki-laki <i>Male</i>	Perempuan <i>Female</i>	
(1)	(2)	(3)	(4)
Partai Demokrat	4	2	6
Partai Golongan Karya (GOLKAR)	3	-	3
Partai Hati Nurani Rakyat (HANURA)	2	-	2
Partai Gerakan Indonesia Raya (GERINDRA)	2	-	2
Partai Keadilan Sejahtera (PKS)	-	2	2
Partai Demokrasi Indonesia Perjuangan (PDIP)	1	1	2
Partai Amanat Nasional (PAN)	2	-	2
Partai Kebangkitan Bangsa (PKB)	1	-	1
Partai NasDem	1	-	1
Partai Persatuan Indonesia (PERINDO)	3	1	4
<b>Jumlah/Total</b>	<b>19</b>	<b>6</b>	<b>25</b>

Catatan/Note: ...

Sumber/Source: Sekretariat DPRD Kabupaten Mamuju Tengah/*Regional House of Representative Secretary of Mamuju Tengah Regency*

**Tabel**  
**Table** 2.2.2

**Jumlah Anggota Dewan Perwakilan Rakyat Daerah  
Menurut Tingkat Pendidikan dan Jenis Kelamin di  
Kabupaten Mamuju Tengah, 2019**  
*Number of Members of The Regional House of Representative  
by Educational Level and Sex in Mamuju Tengah Regency,  
2019*

Partai Politik Political Parties	Jenis Kelamin / Sex		Jumlah Total
	Laki-laki Male	Perempuan Female	
(1)	(2)	(3)	(4)
SMA/Sederajat General/Vocational High School	11	3	14
Diploma I,II Diploma I,II	-	-	-
Diploma III Diploma III	-	-	-
SI / Diploma IV Bachelor Degree / Diploma IV	6	3	9
SII Magister Degree	2	-	2
SIII Doctoral Degree	-	-	-
<b>Jumlah/Total</b>	<b>19</b>	<b>6</b>	<b>25</b>

Catatan/Note: ...

Sumber/Source: Sekretariat DPRD Kabupaten Mamuju Tengah/*Regional House of Representative Secretary of Mamuju Tengah Regency*

**Tabel**  
**Table** 2.2.3

**Jumlah Keputusan Dewan Perwakilan Rakyat Daerah  
Menurut Jenis Keputusan di Kabupaten Mamuju Tengah,  
2015-2019**  
*Number of Decision of The Regional House of Representative  
by Type of Decisions in Mamuju Tengah Regency, 2015-2019*

<b>Jenis Keputusan</b> <i>Type of Decision</i>	<b>2015</b>	<b>2016</b>	<b>2017</b>	<b>2018</b>	<b>2019</b>
(1)	(2)	(3)	(4)	(5)	(6)
Peraturan Daerah <i>Regional Regulation</i>	4	18	15	12	2
Keputusan DPRD <i>Decision of Regional Parliament</i>	1	3	3	3	-
Keputusan Pimpinan DPRD <i>Parliament Leader</i>	-	5	-	1	5
Keputusan Daerah <i>Regional Decision</i>	-	-	-	-	2
Rapat-rapat <i>Meetings</i>	135	88	72	56	48
Lainnya <i>Others</i>	-	-	-	-	-
<b>Jumlah/Total</b>	<b>140</b>	<b>114</b>	<b>90</b>	<b>72</b>	<b>57</b>

Catatan/Note: ...

Sumber/Source: Sekretariat DPRD Kabupaten Mamuju Tengah/*Regional House of Representative Secretary of Mamuju Tengah Regency*



### 2.3 SUMBER DAYA MANUSIA HUMAN RESOURCES

**Tabel** 2.3.1 **Jumlah Pegawai Negeri Sipil Menurut Jabatan dan Jenis Kelamin di Kabupaten Mamuju Tengah, Desember 2018 dan Desember 2019**  
**Number of Civil Servants by Occupation and Sex in Mamuju Tengah Regency, Desember 2018 dan Desember 2019**

Kecamatan <i>Subdistrict</i>	2018		Jumlah <i>Total</i>
	Laki-laki <i>Male</i>	Perempuan <i>Female</i>	
(1)	(2)	(3)	(4)
Fungsional Umum/Tertentu/Khusus <i>Staf General Functional/Specific Functional/Specific functional</i>	538	672	1 210
Struktural/ <i>Structural</i>	234	79	313
Eselon IV B/4 <sup>th</sup> B Echelon	7	4	1
Eselon IV A/4 <sup>th</sup> A Echelon	89	51	140
Eselon III B/3 <sup>rd</sup> B Echelon	70	16	86
Eselon III A/3 <sup>rd</sup> A Echelon	38	7	45
Eselon II B/2 <sup>nd</sup> B Echelon	29	1	30
Eselon II A/2 <sup>nd</sup> A Echelon	1	-	1
<b>Jumlah/Total</b>	<b>772</b>	<b>751</b>	<b>1 523</b>

Lanjutan Tabel/Continued Table 2.3.1

Kecamatan Subdistrict	Laki-laki Male	2019	
		Perempuan Female	Jumlah Total
(1)	(2)	(3)	(4)
Fungsional Tertentu <i>Specific Functional</i>	130	299	429
Fungsional Umum <i>Staf General Functional</i>	563	597	1160
Struktural/ <i>Structural</i>	<b>221</b>	<b>75</b>	<b>296</b>
Eselon IV B/4 <sup>th</sup> B Echelon	6	4	10
Eselon IV A/4 <sup>th</sup> A Echelon	82	48	130
Eselon III B/3 <sup>rd</sup> B Echelon	69	15	84
Eselon III A/3 <sup>rd</sup> A Echelon	36	7	43
Eselon II B/2 <sup>nd</sup> B Echelon	27	1	28
Eselon II A/2 <sup>nd</sup> A Echelon	1		1
<b>Jumlah/Total</b>	<b>914</b>	<b>971</b>	<b>1885</b>

Catatan/Note: -

Sumber/Source: Badan Kepegawaian, Pendidikan dan Pelatihan (BKPP) Kabupaten Mamuju Tengah/ *Personnel, Education and Training Agency of Mamuju Tengah Regency*

**Tabel 2.3.2** Jumlah Pegawai Negeri Sipil Menurut Tingkat Pendidikan dan Jenis Kelamin di Kabupaten Mamuju Tengah, Desember 2018 dan Desember 2019  
**Number of Civil Servants by Educational Level and Sex in Mamuju Tengah Regency, December 2018 and December 2019**

Tingkat Pendidikan <i>Educational Level</i>	2018		Jumlah <i>Total</i>
	Laki-laki <i>Male</i>	Perempuan <i>Female</i>	
(1)	(2)	(3)	(4)
Sampai dengan SD <i>Up to Primary School</i>	2	-	2
SMP/Sederajat <i>General Vocational Junior High School</i>	3	-	3
SMA/Sederajat <i>General/Vocational Senior High School</i>	164	150	314
Diploma I, II/Akta I, II <i>Diploma I, II/Akta I, II</i>	25	21	46
Diploma III/Akta III <i>Diploma III/Akta III</i>	39	147	186
Tingkat Sarjana/Doktor/Ph.D <i>University Graduates</i>	539	433	972
<b>Jumlah/Total</b>	<b>772</b>	<b>751</b>	<b>1 523</b>

Lanjutan Tabel/*Continued Table 2.3.2*

Tingkat Pendidikan <i>Educational Level</i>	2019		
	Laki-laki <i>Male</i>	Perempuan <i>Female</i>	Jumlah <i>Total</i>
(1)	(2)	(3)	(4)
Sampai dengan SD <i>Up to Primary School</i>	-	-	-
SMP/Sederajat <i>General Vocational Junior High School</i>	-	-	-
SMA/Sederajat <i>General/Vocational Senior High School</i>	100	60	160
Diploma I, II/Akta I, II <i>Diploma I, II/Akta I, II</i>	15	12	27
Diploma III/Akta III <i>Diploma III/Akta III</i>	56	191	247
Tingkat Sarjana/Doktor/Ph.D <i>University Graduates</i>	743	708	1 451
<b>Jumlah/Total</b>	<b>914</b>	<b>971</b>	<b>1 885</b>

Catatan/Note: -

Sumber/Source: Badan Kepegawaian, Pendidikan, dan Pelatihan Kabupaten Mamuju Tengah/*Civil Servant, Education, and Training Board of Mamuju Tengah Regency*

**Tabel 2.3.3** Jumlah Pegawai Negeri Sipil Menurut Tingkat Kepangkatan dan Jenis Kelamin di Kabupaten Mamuju Tengah, Desember 2018 dan Desember 2019  
*Number of Civil Servants by Hierarchy and Sex, December 2018 and December 2019*

Pangkat/Golongan/Ruang Hierarchy	2018		
	Laki-laki Male	Perempuan Female	Jumlah Total
(1)	(2)	(3)	(4)
1. I/A (Juru Muda)	-	-	-
2. I/B (Juru Muda Tingkat I)	-	-	-
3. I/C (Juru)	3	-	3
4. I/D (Juru Tingkat I)	1	-	1
<b>Golongan I/Range I</b>	<b>4</b>	<b>-</b>	<b>4</b>
5. II/A (Pengatur Muda)	39	36	75
6. II/B (Pengatur Muda Tingkat I)	25	21	46
7. II/C (Pengatur)	37	94	131
8. II/D (Pengatur Tingkat I)	22	44	66
<b>Golongan II/Range II</b>	<b>123</b>	<b>195</b>	<b>318</b>
9. III/A (Penata Muda)	205	195	400
10. III/B (Penata Muda Tingkat I)	59	80	139
11. III/C (Penata)	77	79	156
12. III/D (Penata Tingkat I)	109	78	187
<b>Golongan III/Range III</b>	<b>450</b>	<b>432</b>	<b>882</b>
13. IV/A (Pembina)	140	101	241
14. IV/B (Pembina Tingkat I)	43	23	66
15. IV/C (Pembina Utama Muda)	12	-	12
16. IV/D (Pembina Utama Madya)	-	-	-
17. IV/E (Pembina Utama)	-	-	-
<b>Golongan IV/Range IV</b>	<b>195</b>	<b>124</b>	<b>319</b>
<b>Jumlah/Total</b>	<b>772</b>	<b>751</b>	<b>1 523</b>

Lanjutan Tabel/*Continued Table 2.3.3*

Pangkat/Golongan/Ruang <i>Hierarchy</i>	2019		
	Laki-laki <i>Male</i>	Perempuan <i>Female</i>	Jumlah <i>Total</i>
(1)	(5)	(6)	(7)
1. I/A (Juru Muda)	-	-	-
2. I/B (Juru Muda Tingkat I)	-	-	-
3. I/C (Juru)	-	-	-
4. I/D (Juru Tingkat I)	1	-	1
<b>Golongan I/Range I</b>	<b>1</b>	<b>-</b>	<b>1</b>
5. II/A (Pengatur Muda)	25	13	38
6. II/B (Pengatur Muda Tingkat I)	21	12	33
7. II/C (Pengatur)	47	133	180
8. II/D (Pengatur Tingkat I)	25	41	66
<b>Golongan II/Range II</b>	<b>118</b>	<b>199</b>	<b>317</b>
9. III/A (Penata Muda)	289	339	628
10. III/B (Penata Muda Tingkat I)	108	121	229
11. III/C (Penata)	76	92	168
12. III/D (Penata Tingkat I)	102	76	178
<b>Golongan III/Range III</b>	<b>575</b>	<b>628</b>	<b>1203</b>
13. IV/A (Pembina)	127	83	210
14. IV/B (Pembina Tingkat I)	77	61	138
15. IV/C (Pembina Utama Muda)	16	-	16
16. IV/D (Pembina Utama Madya)	-	-	-
17. IV/E (Pembina Utama)	-	-	-
<b>Golongan IV/Range IV</b>	<b>220</b>	<b>144</b>	<b>364</b>
<b>Jumlah/Total</b>	<b>914</b>	<b>971</b>	<b>1 885</b>

Catatan/Note: -

Sumber/Source: Badan Kepegawaian, Pendidikan, dan Pelatihan Kabupaten Mamuju Tengah/*Civil Servant, Education, and Training Board of Mamuju Tengah Regency*

**Tabel** 2.3.4 **Jumlah Pegawai Negeri Sipil Menurut Kelompok Umur dan Jenis Kelamin di Kabupaten Mamuju Tengah, Desember 2019**  
**Number of Civil Servants by Age Group and Sex in Mamuju Tengah Regency, December 2019**

Kelompok Umur <i>Age Group</i>	Jenis Kelamin / Sex		
	Laki-laki <i>Male</i>	Perempuan <i>Female</i>	Jumlah <i>Total</i>
(1)	(2)	(3)	(4)
18 - 20	-	-	-
21 - 25	29	58	87
26 - 30	140	220	360
31 - 35	163	227	390
36 - 40	107	127	234
41 - 45	81	74	155
46 - 50	164	116	280
51 - 55	168	112	280
56 - 60	62	37	99
61 - 65	-	-	-
66 - 70	-	-	-
<b>Jumlah/Total</b>	<b>914</b>	<b>971</b>	<b>1 885</b>

Catatan/Note: -

Sumber/Source: Badan Kepegawaian, Pendidikan, dan Pelatihan Kabupaten Mamuju Tengah/*Civil Servant, Education, and Training Board of Mamuju Tengah Regency*

**Tabel 2.3.5** Jumlah Pegawai Negeri Sipil Menurut Masa Kerja dan Jenis Kelamin di Kabupaten Mamuju Tengah, Desember 2019  
**Number of Civil Servants by Working Period and Sex in Mamuju Tengah Regency, December 2019**

Masa Kerja <i>Working Period</i> (Tahun / Years)	Jenis Kelamin / Sex		
	Laki-laki <i>Male</i>	Perempuan <i>Female</i>	Jumlah <i>Total</i>
(1)	(2)	(3)	(4)
00 - 04	314	469	783
05 - 09	123	118	241
10 - 14	169	154	323
15 - 19	51	55	106
20 - 24	71	38	109
25 - 29	84	72	156
30 - 34	77	42	119
35 - 39	24	23	47
40 +	1	0	1
<b>Jumlah/Total</b>	<b>914</b>	<b>971</b>	<b>1 885</b>

Catatan/Note: -

Sumber/Source: Badan Kepegawaian, Pendidikan, dan Pelatihan Kabupaten Mamuju Tengah/*Civil Servant, Education, and Training Board of Mamuju Tengah Regency*



## 2.4 KEUANGAN PEMERINTAH GOVERNMENT FINANCE

**Tabel 2.4.1** Realisasi Pendapatan Pemerintah Kabupaten Mamuju Tengah Menurut Jenis Pendapatan (ribu rupiah), 2016–2019  
*Actual Mamuju Tengah Regency Government Revenues by Kind of Revenues (thousand rupiahs), 2016–2019*

Jenis Pendapatan/Kind of Revenues	2016	2017
(1)	(2)	(3)
<b>1. Pendapatan Asli Daerah (PAD)/Regional Revenue</b>	<b>56 253 400</b>	<b>36 714 595</b>
1.1 Pajak Daerah/Regional Tax	19 297 293	5 640 072
1.2 Retribusi Daerah/Regional Retribution	22 548 397	5 399 584
1.3 Hasil Perusahaan Milik Daerah dan Pengelolaan Kekayaan Daerah yang Dipisahkan/Regional-Owned Company Revenue and Separated Management of Regional Wealth	3 898 687	-
1.4 Lain-lain PAD yang Sah/Other Regional Revenue	13 509 023	25 674 939
<b>2. Dana Perimbangan/Balance Funds</b>	<b>896 060 375</b>	<b>488 128 321</b>
2.1 Bagi Hasil Pajak/Tax Sharing Revenue	20 405 298	10 717 411
2.2 Bagi Hasil Bukan Pajak/Sumber Daya Alam/Non-Tax Sharing Revenue/Natural Resources	1 103 581	612 705
2.3 Dana Alokasi Umum/General Allocation Fund	626 855 666	344 886 043
2.4 Dana Alokasi Khusus/Special Allocation Fund	247 695 830	131 912 162
<b>3. Lain-lain Pendapatan yang Sah/Other Revenue</b>	<b>94 945 515</b>	<b>91 798 553</b>
3.1 Pendapatan Hibah/Grant	-	18 000 000
3.2 Dana Darurat/Emergency Fund	-	-
3.3 Dana Bagi Hasil Pajak dari Provinsi dan Pemerintah Daerah Lainnya/Tax Sharing Revenue from Provincial and Other Regional Governments	31 843 452	16 492 893
3.4 Dana Penyesuaian dan Otonomi Daerah/Regional Adjustment and Autonomy Fund	63 102 063	52 625 660
3.5 Bantuan Keuangan dari Provinsi atau Pemerintah Daerah Lainnya/Financial Assistance from Provincial or Other Regional Governments	-	-
3.6 Lainnya/Others	-	4 680 000
<b>Jumlah/Total</b>	<b>1 050 259 290</b>	<b>616 641 469</b>

Lanjutan Tabel/*Continued Table 2.4.1*

<b>Jenis Pendapatan/Kind of Revenues</b>	<b>2018</b>	<b>2019</b>
(1)	(2)	(3)
<b>1. Pendapatan Asli Daerah (PAD)/Regional Revenue</b>	<b>43 425 922</b>	<b>32 555 588</b>
1.1 Pajak Daerah/ <i>Regional Tax</i>	7 452 547	7 808 116
1.2 Retribusi Daerah/ <i>Regional Retribution</i>	9 385 017	16 990 331
1.3 Hasil Perusahaan Milik Daerah dan Pengelolaan Kekayaan Daerah yang Dipisahkan/ <i>Regional-Owned Company Revenue and Separated Management of Regional Wealth</i>	-	-
1.4 Lain-lain PAD yang Sah/ <i>Other Regional Revenue</i>	26 588 358	7 757 141
<b>2. Dana Perimbangan/Balance Funds</b>	<b>493 648 645</b>	<b>560 497 995</b>
2.1 Bagi Hasil Pajak/ <i>Tax Sharing Revenue</i>	7 950 531	8 682 847
2.2 Bagi Hasil Bukan Pajak/Sumber Daya Alam/ <i>Non-Tax Sharing Revenue/Natural Resources</i>	1 543 486	609 724
2.3 Dana Alokasi Umum/ <i>General Allocation Fund</i>	347 815 396	364 029 720
2.4 Dana Alokasi Khusus/ <i>Special Allocation Fund</i>	136 339 232	187 175 704
<b>3. Lain-lain Pendapatan yang Sah/Other Revenue</b>	<b>86 062 482</b>	<b>122 414 598</b>
3.1 Pendapatan Hibah/ <i>Grant</i>	-	25 661 615
3.2 Dana Darurat/ <i>Emergency Fund</i>	-	-
3.3 Dana Bagi Hasil Pajak dari Provinsi dan Pemerintah Daerah Lainnya/ <i>Tax Sharing Revenue from Provincial and Other Regional Governments</i>	17 836 482	18 969 179
3.4 Dana Penyesuaian dan Otonomi Daerah/ <i>Regional Adjustment and Autonomy Fund</i>	16 500 000	10 381 537
3.5 Bantuan Keuangan dari Provinsi atau Pemerintah Daerah Lainnya/ <i>Financial Assistance from Provincial or Other Regional Governments</i>	6 500 000	14 734 987
3.6 Lainnya/ <i>Others</i>	45 226 000	52667280
<b>Jumlah/Total</b>	<b>623 137 049</b>	<b>715 468 181</b>

Catatan/Note: -

Sumber/Source: Dinas Pengelolaan Keuangan, Pendapatan dan Aset Daerah Kabupaten Mamuju Tengah/ *Regional Earnings Service of Mamuju Tengah Regency*

**Tabel 2.4.2** Realisasi Belanja Pemerintah Kabupaten Mamuju Tengah Menurut Jenis Belanja (ribu rupiah), 2016–2019  
**Table** *Actual Mamuju Tengah Regency Government Expenditures by Kind of Expenditures (thousand rupiahs), 2016–2019*

Jenis Pendapatan Kind of Revenues	2016	2017
(1)	(2)	(3)
<b>1. Belanja Tidak Langsung/Indirect Expenditures</b>	<b>507 698 936</b>	<b>200 345 660</b>
1.1 Belanja Pegawai/Personnel Expenditures	396 582 660	124 055 902
1.2 Belanja Bunga/Interest Expenditures	-	-
1.3 Belanja Subsidi/Subsidies Expenditures	-	-
1.4 Belanja Hibah/Grant Expenditures	2 927 872	3 723 600
1.5 Belanja Bantuan Sosial/Social Aid Expenditures	21 414 295	6 530 674
1.6 Belanja Bagi Hasil/Sharing Fund Expenditure	86 774 109	-
1.7 Belanja Bantuan Keuangan/Financial Aids Expenditures	-	65 985 484
1.8 Belanja Tidak Terduga/Unpredicted Expenditures	-	50 000
<b>2. Belanja Langsung/Direct Expenditures</b>	<b>532 723 566</b>	<b>400 523 813</b>
2.1 Belanja Pegawai/Personnel Expenditures	18 405 931	37 049 913
2.2 Belanja Barang dan Jasa/Goods and Services Expenditures	218 862 833	163 436 505
2.3 Belanja Modal/Capital Expenditure	295 454 802	200 037 395
<b>Jumlah/Total</b>	<b>1 040 422 502</b>	<b>600 869 473</b>

Lanjutan Tabel/*Continued Table 2.4.2*

Jenis Pendapatan <i>Kind of Revenues</i>	2018	2019
(1)	(4)	(5)
<b>1. Belanja Tidak Langsung/<i>Indirect Expenditures</i></b>	<b>220 320 864</b>	<b>252 334 046</b>
1.1 Belanja Pegawai/ <i>Personnel Expenditures</i>	143 057 554	149 466 774
1.2 Belanja Bunga/ <i>Interest Expenditures</i>	-	2 300 702
1.3 Belanja Subsidi/ <i>Subsidies Expenditures</i>	-	-
1.4 Belanja Hibah/ <i>Grant Expenditures</i>	8 171 6000	6 209 900
1.5 Belanja Bantuan Sosial/ <i>Social Aid Expenditures</i>	788 200	3 770 500
1.6 Belanja Bagi Hasil/ <i>Sharing Fund Expenditure</i>	-	-
1.7 Belanja Bantuan Keuangan/ <i>Financial Aids Expenditures</i>	68 179 549	90 428 352
1.8 Belanja Tidak Terduga/ <i>Unpredicted Expenditures</i>	123 961	157 818
<b>2. Belanja Langsung/<i>Direct Expenditures</i></b>	<b>428 577 620</b>	<b>506 954 814</b>
2.1 Belanja Pegawai/ <i>Personnel Expenditures</i>	34 403 241	1 988 387
2.2 Belanja Barang dan Jasa/ <i>Goods and Services Expenditures</i>	187 079 437	250 474 412
2.3 Belanja Modal/ <i>Capital Expenditure</i>	207 094 942	254 492 015
<b>Jumlah/<i>Total</i></b>	<b>648 898 484</b>	<b>759 288 860</b>

Catatan/*Note*: -Sumber/*Source*: Dinas Pengelolaan Keuangan, Pendapatan dan Aset Daerah Kabupaten Mamuju Tengah/ *Regional Earnings Service of Mamuju Tengah Regency*



Tingkat Pengangguran Terbuka  
*Unemployment Rate*

2019

2.67

persen



**PENJELASAN TEKNIS**

1. Sumber utama data kependudukan adalah sensus penduduk yang dilaksanakan setiap sepuluh tahun sekali. Sensus penduduk telah dilaksanakan sebanyak enam kali sejak Indonesia merdeka, yaitu tahun 1961, 1971, 1980, 1990, 2000, dan 2010.

Di dalam sensus penduduk, pencacahan dilakukan terhadap seluruh penduduk yang berdomisili di wilayah teritorial Indonesia termasuk warga negara asing kecuali anggota korps diplomatik negara sahabat beserta keluarganya.

Metode pengumpulan data dalam sensus dilakukan dengan wawancara antara petugas sensus dengan responden dan juga melalui e-census. Pencatatan penduduk menggunakan konsep usual residence, yaitu konsep di mana penduduk biasa bertempat tinggal. Bagi penduduk yang bertempat tinggal tetap dicacah di mana mereka biasa tinggal, sedangkan untuk penduduk yang tidak bertempat tinggal tetap dicacah di tempat di mana mereka ditemukan petugas sensus pada malam ‘Hari Sensus’. Termasuk penduduk yang tidak bertempat tinggal tetap adalah tuna wisma, awak kapal berbendera Indonesia, penghuni perahu/rumah apung, masyarakat terpencil/ terasing, dan pengungsi. Bagi mereka yang mempunyai tempat tinggal tetap dan sedang bepergian ke luar wilayah lebih dari enam bulan, tidak dicacah di tempat tinggalnya, tetapi dicacah di tempat tujuannya.

**TECHNICAL NOTES**

1. *The main source of demographic data is population census, which is conducted every ten years. Population Census has been conducted six times since Indonesia’s independence: 1961, 1971, 1980, 1990, 2000, and 2010.*

*The population census enumerates all residents who domicile in the entire territory of Indonesia including foreign citizens except the diplomatic corps members and their families.*

*The method of data collection in a population census involves interviewing respondents and conducting e-census. Enumeration of the population uses the concept of “usual residence”, which is the concept of “places where people usually live”. De jure was applied to the permanent residents, while de facto was applied to non-permanent residents. The permanent residents were enumerated in place where they normally live, the non-permanent residents were enumerated where they were found by the enumerators, on the night of ‘Census Date’. The non permanent residents include homeless people, ship crew, boat people, remote area community, and internally displaced persons. Those who had permanent residence and had been travelling away from their home for six months or more were not enumerated in their permanent place, but in the place where they were during the*



Untuk tahun yang tidak dilaksanakan sensus penduduk, data kependudukan diperoleh dari hasil proyeksi penduduk. Proyeksi penduduk merupakan suatu perhitungan ilmiah yang didasarkan pada asumsi dari komponen-komponen perubahan penduduk, yaitu kelahiran, kematian, dan migrasi. Proyeksi penduduk Indonesia 2010–2035 menggunakan data dasar penduduk hasil SP2010.

2. Penduduk Indonesia adalah semua orang yang berdomisili di wilayah teritorial Indonesia selama 6 bulan atau lebih dan atau mereka yang berdomisili kurang dari 6 bulan tetapi bertujuan menetap.
  3. Laju pertumbuhan penduduk adalah angka yang menunjukkan persentase penambahan penduduk dalam jangka waktu tertentu.
  4. Kepadatan penduduk adalah rasio banyaknya penduduk per kilometer persegi.
  5. Rasio jenis kelamin adalah perbandingan antara penduduk laki-laki dan penduduk perempuan pada suatu wilayah dan waktu tertentu. Biasanya dinyatakan dengan banyaknya penduduk laki-laki untuk 100 penduduk perempuan.
  6. Distribusi penduduk adalah pola persebaran penduduk di suatu wilayah, baik berdasarkan batas-batas geografis maupun berdasarkan batas-batas administrasi pemerintahan.
- census. For the periods where the population census is not conducted, population projection is done to estimate population during those years. The population projection is an estimate based on the demographic components, such as birth, death, and migration. Indonesia's 2010–2035 population projection used the 2010 Population Census as the base population.*
2. *The population of Indonesia are all residents of the entire territory of Indonesia who have stayed for six months or longer, and those who intended to stay more than six months even though their length of stay is less than six months.*
  3. *The growth rate of population is the number that show percentage of population growth within a specified period.*
  4. *Population density is ratio of population per square kilometer.*
  5. *Sex ratio is the ratio of males population to females population in a given area and time, usually expressed as the number of males for every 100 females.*
  6. *Population distribution is the pattern of population distribution in an area, either by geographic boundaries or by government administrative boundaries.*

7. Komposisi penduduk adalah pola persebaran penduduk menurut karakteristiknya, contoh: penduduk menurut kelompok umur, penduduk menurut jenis kelamin.
  8. Rumah tangga adalah seseorang atau sekelompok orang yang mendiami sebagian atau seluruh bangunan fisik/ sensus dan biasanya tinggal bersama serta pengelolaan makan dari satu dapur. Yang dimaksud makan dari satu dapur adalah jika pengurusan kebutuhan sehari-harinya dikelola bersama-sama menjadi satu.
  9. Anggota rumah tangga adalah semua orang yang biasanya bertempat tinggal di suatu rumah tangga, baik yang berada di rumah pada waktu pencacahan maupun yang sementara tidak ada.
  10. Rata-rata anggota rumah tangga adalah angka yang menunjukkan rata-rata jumlah anggota rumah tangga per rumah tangga.
  11. Penduduk usia kerja adalah penduduk yang berumur 15 tahun ke atas.
  12. Angkatan kerja adalah penduduk usia kerja (15 tahun ke atas) yang bekerja, punya pekerjaan namun sementara tidak bekerja, dan pengangguran.
  13. Bukan angkatan Kerja adalah penduduk usia kerja (15 tahun ke atas) yang masih sekolah, mengurus rumah tangga atau melaksanakan kegiatan lainnya selain kegiatan pribadi.
7. *Population composition is the pattern of population distribution by its characteristics, example: population by age group, population by sex.*
  8. *Household is an individual or group of people living in a physical/census building unit or part of it and usually commit on a common provision for food and other essentials of living. Common provision for food means one organising daily needs for all of household members.*
  9. *Household member are those who usually lives in a household regardless of their location at the time of enumeration.*
  10. *Average household size is the average number of household members per household.*
  11. *Working age population is persons of 15 years and over.*
  12. *Labor force or economically active are persons of 15 years and over, who in the previous week were working, temporarily absent from work but having jobs, and unemployment.*
  13. *Not in the labor force is persons aged 15 years and over, but not classified in the labor force, and are still attending school or housekeeping or carrying out other activities other than personal activities.*

14. Bekerja adalah kegiatan ekonomi yang dilakukan oleh seseorang dengan maksud memperoleh atau membantu memperoleh pendapatan atau keuntungan dan lamanya bekerja paling sedikit 1 jam secara terus menerus dalam seminggu yang lalu (termasuk pekerja keluarga tanpa upah yang membantu dalam suatu usaha/kegiatan ekonomi).
15. Punya pekerjaan tetapi sementara tidak bekerja adalah keadaan dari seseorang yang mempunyai pekerjaan tetapi selama seminggu yang lalu sementara tidak bekerja karena berbagai sebab, seperti: sakit, cuti, menunggu panen, mogok dan sebagainya.
16. Penganggur, terdiri dari: mereka yang tidak punya pekerjaan dan mencari pekerjaan, Mereka yang tidak punya pekerjaan dan mempersiapkan usaha, Mereka yang tidak punya pekerjaan dan tidak mencari pekerjaan, karena merasa tidak mungkin mendapat pekerjaan, mereka yang sudah punya pekerjaan tetapi belum mulai kerja.
17. 17. Tingkat Partisipasi Angkatan Kerja (TPAK) adalah persentase jumlah angkatan kerja terhadap penduduk usia kerja.
18. Tingkat Pengangguran adalah persentase jumlah pengangguran terhadap jumlah angkatan kerja.
19. Jumlah jam kerja seluruhnya adalah jumlah jam kerja yang digunakan
14. *Working is economic activity conducted by a person and intended to earn income by doing work or helping to do work at least one hour continuously during the reference week (including unpaid family worker/s for any economic activity).*
15. *Temporarily absent from work, but having job: an activity done by a person who had a job, but was temporarily absent from work for some reasons during the survey week, i.e: sick, on leave, waiting for harvest season, on strike etc.*
16. *Unemployment, which consist of person without work but looking for work, person without work but in the process of establishing new business, person without work who are not looking for work because they do not expect to find work, Person who have made arrangements to start work on a date subsequent to the reference period (future starts).*
17. *Labor Force Participation Rate (TPAK) is the percentage of the total labor force over the total of working age population.*
18. *Unemployment Rate is the percentage of the total unemployment over the total of labor force.*
19. *Total working hours is the total hours spent by an employee to perform all*

untuk bekerja (tidak termasuk jam kerja istirahat resmi dan jam kerja yang digunakan untuk hal-hal di luar pekerjaan).

*jobs (excluding the time used for other activities which are not classified as work).*

- |  |   |
|--|---|
| <p>20. Lapangan usaha adalah bidang kegiatan dari pekerjaan/tempat bekerja di mana seseorang bekerja. Klasifikasi lapangan usaha mengikuti Klasifikasi Baku Lapangan Usaha Indonesia (KBLI) dalam 1 digit.</p>   | <p>20. <i>Industry is field of a person's activity or establishment. The classification of industries follows the Indonesia Standard Industrial Classification (KBLI) in one digit.</i></p> |
| <p>21. Status pekerjaan adalah kedudukan seseorang dalam unit usaha/kegiatan dalam melakukan pekerjaan.</p>  | <p>21. <i>Employment status is the status of a person at his place of work or establishment where he was employed.</i></p>  |
| <p>22. Berusaha sendiri tanpa dibantu orang lain adalah bekerja atau berusaha dengan menanggung risiko secara ekonomis, yaitu dengan tidak kembalinya ongkos produksi yang telah dikeluarkan dalam rangka usahanya tersebut, serta tidak menggunakan pekerja dibayar maupun pekerja tak dibayar, termasuk yang sifat pekerjaannya memerlukan teknologi atau keahlian khusus.</p> | <p>22. <i>Own-account worker is a person who works at his own risk without assisted by paid per mount worker or unpaid worker include technical job or skill job.</i></p>                   |
| <p>23. Berusaha dibantu buruh tidak tetap/ buruh tidak dibayar adalah bekerja atau berusaha atas risiko sendiri, dan menggunakan buruh/pekerja tak dibayar dan atau buruh/pekerja tidak tetap.</p>   | <p>23. <i>Employer assisted by temporary workers/unpaid worker is a person who works at his own risk and assisted by temporary worker/unpaid worker.</i></p>                                |
| <p>24. Berusaha dibantu buruh tetap/buruh dibayar adalah berusaha atas risiko sendiri dan mempekerjakan paling sedikit satu orang buruh/pekerja tetap yang dibayar.</p>  | <p>24. <i>Employer assisted by permanent workers/paid workers is a person who does his business at her/his own risk at least one assisted by paid permanent worker.</i></p>                 |
| <p>25. Buruh/karyawan/pegawai adalah seseorang yang bekerja pada orang</p>   | <p>25. <i>Employee is a person who work permanently for other people or</i></p>   |

lain atau instansi/kantor/ perusahaan secara tetap dengan menerima upah/ gaji baik berupa uang maupun barang. Buruh yang tidak mempunyai majikan tetap, tidak digolongkan sebagai buruh/karyawan, tetapi sebagai pekerja bebas. Seseorang dianggap memiliki majikan tetap jika memiliki 1 (satu) majikan (orang/rumah tangga) yang sama dalam sebulan terakhir, khusus pada sektor bangunan batasannya tiga bulan. Apabila majikannya instansi/lembaga, boleh lebih dari satu.

26. Pekerja bebas adalah seseorang yang bekerja pada orang lain/majikan/ institusi yang tidak tetap (lebih dari 1 majikan dalam sebulan terakhir) di usaha pertanian baik berupa usaha rumah tangga maupun bukan usaha rumah tangga, ataupun di non-pertanian atas dasar balas jasa dengan menerima upah atau imbalan baik berupa uang maupun barang, dan baik dengan sistem pembayaran harian maupun borongan.
27. Pekerja tak dibayar adalah seseorang yang bekerja membantu usaha untuk memperoleh penghasilan/ keuntungan yang dilakukan oleh salah seorang anggota rumah tangga atau bukan anggota rumah tangga tanpa mendapat upah/gaji baik berupa uang maupun barang.

*institution/office/company and gains some money/cash or goods as wage/ salary. Labor who have no permanent employer is not categorized as a laborer/ worker/employee but casual worker. A laborers in general is considered to have a permanent employer if he has the same employer during the past month, particularly for building construction sector is 3 months. If the employer is an institution, more than 1 (one) employer is allowed.*

26. *Casual employee is a person who does not work permanently for other people/employer/ institution (more than 1 employer during the last 1 month) in agricultural sector, either home industry or not home industry, or in non-agricultural sector based on remuneration paid with money or goods, and based on daily or contact payment system.*
27. *Unpaid worker is a person who intended to work without pay, either with money or good, in an establishment run by other members of the family, relative or neighbour.*

**ULASAN****DESCRIPTION****Kependudukan**

Data penduduk tahun 2019 yang disajikan pada bab ini adalah angka estimasi penduduk yang dihitung berdasarkan proyeksi penduduk. Jumlah penduduk Kabupaten Mamuju Tengah pada tahun 2019 adalah 130.827 jiwa yang terdiri atas 67.410 laki-laki dan 63.417 perempuan. Pada periode yang sama, diperkirakan terdapat sekitar 29.592 rumah tangga dengan rata-rata banyaknya anggota rumah tangga sekitar 4,42 orang.

Pada 2019, kepadatan penduduk Kabupaten Mamuju Tengah mencapai 43,22 jiwa per km<sup>2</sup>. Kecamatan dengan tingkat kepadatan penduduk tertinggi adalah Kecamatan Pangale dengan kepadatan penduduk 141,70 jiwa per km<sup>2</sup>. Rasio jenis kelamin penduduk Kabupaten Mamuju Tengah di atas 100. Ini berarti jumlah penduduk laki-laki di Kabupaten Mamuju Tengah lebih banyak dari pada jumlah penduduk perempuan. Semua kecamatan memiliki angka rasio jenis kelamin di atas 100.

**Ketenagakerjaan**

Tenaga kerja adalah sebuah modal bagi pembangunan suatu bangsa. Jumlah dan komposisi tenaga kerja akan terus mengalami perubahan seiring dengan berlangsungnya proses demografi. Pada tahun 2019 di Kabupaten Mamuju Tengah terdapat 92,329 penduduk usia kerja. Bagian dari tenaga kerja yang aktif dalam kegiatan ekonomi disebut angkatan kerja. Tingkat Partisipasi Angkatan Kerja (TPAK)

**Population**

*The 2019 population data presented in this chapter are the estimation figure which were calculated based on population projection. Total population of Mamuju Tengah Regency in 2019 was 130,827 persons which consisted of 67,410 male and 63,417 female. In the same period, total household was around 29,592 with the average of household member was 4.42 people per household.*

*In 2019, population density of Mamuju Tengah Regency reached 43,22 people per square kilometer. The most densely subdistrict in Mamuju Tengah Regency was Pangale Subdistrict with 141.70 people per square kilometer. Sex ratio of Mamuju Tengah Regency population was more than 100. This means that the number of males in Mamuju Tengah was greater than the number of females. All of subdistrict had sex ratio more than 100.*

**Employment**

*Man power is a capital in the development of a nation. Total number and the composition of man power will change parallel with demographic process. In 2018 the total number of the manpower in Mamuju Tengah Regency accounted for 92.329 persons. Manpower who economically active is called labor force. Labor Force Participation Rates (LFPRs) of Mamuju Regency in 2019 was 69.59percent.*

Kabupaten Mamuju Tengah pada tahun 2019 sebesar 69,59 persen. Sedangkan Tingkat Pengangguran Terbuka pada tahun 2019 sebesar 2,67 persen.

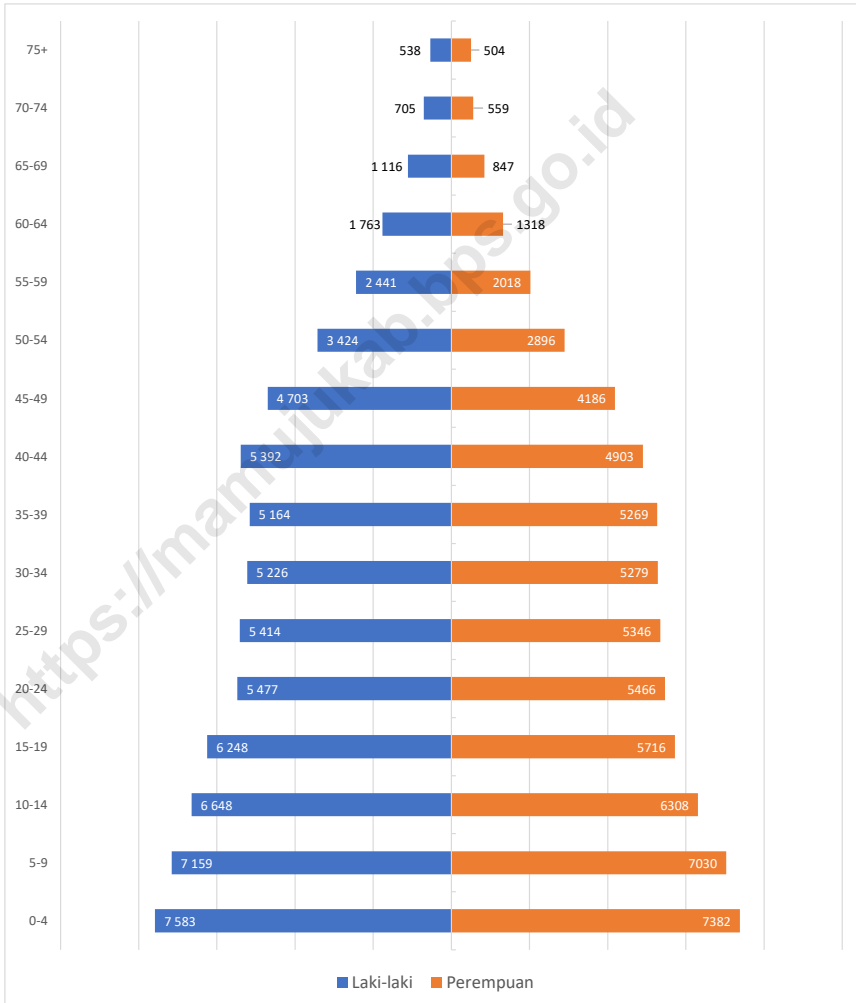
Pada Tabel 3.2.1 menunjukkan bahwa penduduk yang memiliki kegiatan bekerja seminggu yang lalu pada tahun 2019 mencapai 62.541 orang atau 97,33 persen terhadap jumlah angkatan kerja. Sementara penduduk yang sedang mencari pekerjaan masih sekitar 1.717 orang. Jika dilihat dari latar belakang pendidikan yang tertinggi yang ditamatkan, 33.513 penduduk yang bekerja memiliki latar belakang pendidikan SD ke bawah.

*Meanwhile, the Open Unemployment Rate (OUR) in 2019 was 2.67 percent.*

*Table 3.2.1 shows that population aged 15 years and over who worked during the previous week in 2019 reached 62.541 people or 97.33 percent of labor force. Meanwhile, around 1,714 people aged 15 years and over who were looking for job. Based on educational background, population aged 15 years and over worked during the previous week who have attained Elementary School and under is around 33,513 people.*

**Gambar** 3.1  
**Figures**

**Piramida Penduduk Kabupaten Mamuju Tengah, 2019**  
**Population Pyramid Picture in Mamuju Tengah Regency, 2019**

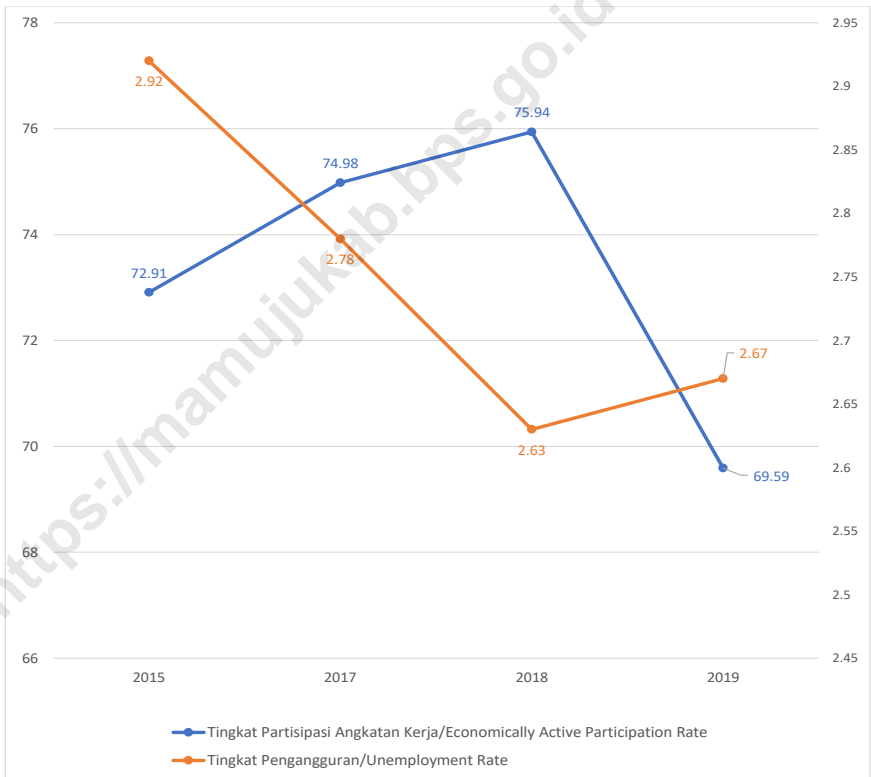


Sumber/Source : Berdasarkan Peraturan Menteri Dalam Negeri No. 66 Tahun 2011 tanggal 28 Desember 2011  
Based on Minister Of Home Affairs Regulation No 66/2011, December 28, 2011



**Gambar** 3.2  
**Figures**

**Tingkat Partisipasi Angkatan Kerja dan Tingkat Pengangguran di Kabupaten Mamuju Tengah, 2015,2017-2019**  
*Economically Actice Participation Rate and Unemployment Rate in Mamuju Tengah Regency, 2015, 2017-2019*



Catatan/Note: Pada tahun 2016, tidak dilakukan survei angkatan kerja untuk mengestimasi angka kabupaten/*In 2016, a labor force survey was not conducted to estimate district figures*

Sumber/Source: Survei Angkatan Kerja Nasional/*National Labor Force Survey*

### 3.1 PENDUDUK POPULATION

**Tabel 3.1.1** Penduduk, Laju Pertumbuhan Penduduk per Tahun, Distribusi Persentase Penduduk, Kepadatan Penduduk, Rasio Jenis Kelamin Penduduk Menurut Kecamatan di Kabupaten Mamuju Tengah, 2019  
*Population, Annual Population Growth Rate, Percentage Distribution of Population, Population Density, and Population Sex Ratio by Subdistrict in Mamuju Tengah Regency, 2019*

Kecamatan Subdistrict	Penduduk (ribu) Population (thousand)	Laju Pertumbuhan Penduduk per Tahun 2018–2019 Annual Population Growth Rate (%) 2018–2019
(1)	(2)	(3)
Pangale	12,91	0,87
Budong-budong	29,07	2,58
Tobadak	31,49	3,05
Topoyo	33,69	2,74
Karossa	26,86	2,01
<b>Mamuju Tengah</b>	<b>134,02</b>	<b>2,45</b>

Lanjutan Tabel/*Continued Table 3.1.1*

Kecamatan <i>Subdistrict</i>	Persentase Penduduk <i>Percentage of Total Population</i>	Kepadatan Penduduk per km <sup>2</sup> <i>Population Density per sq.km</i>
(1)	(7)	(8)
Pangale	10,81	141,70
Budong-budong	21,60	116,43
Tobadak	22,37	44,99
Topoyo	24,39	38,08
Karossa	20,83	22,85
<b>Mamuju Tengah</b>	<b>100,00</b>	<b>43,22</b>

Lanjutan Tabel/*Continued Table* 3.1.1

Kecamatan <i>Subdistrict</i>	Rasio Jenis Kelamin <i>Population Sex Ratio</i>
(1)	(11)
Pangale	104,22
Budong-budong	101,07
Tobadak	106,32
Topoyo	105,18
Karossa	110,66
<b>Mamuju Tengah</b>	<b>106,11</b>

Catatan/*Note*:

Sumber/*Source*: Data dari Hasil Proyeksi Penduduk Indonesia 2010–2035 (Pertengahan tahun/Juni)/*Data from the result of Indonesia Population Projection 2010–2035 (mid year/June)*

**Tabel** 3.1.2 **Jumlah Penduduk Menurut Kelompok Umur dan Jenis Kelamin di Kabupaten Mamuju Tengah, 2019**  
**Table** 3.1.2 **Population by Age Group and Sex in Mamuju Tengah Regency, 2019**

Kelompok Umur Age Group	Jenis Kelamin / Sex		
	Laki-laki Male	Perempuan Female	Jumlah Total
(1)	(2)	(3)	(4)
0-4	7 583	7 382	14 965
5-9	7 159	7 030	14 189
10-14	6 648	6 308	12 956
15-19	6 248	5 716	11 964
20-24	5 477	5 466	10 943
25-29	5 414	5 346	10 760
30-34	5 226	5 279	10 505
35-39	5 164	5 269	10 433
40-44	5 392	4 903	10 295
45-49	4 703	4 186	8 889
50-54	3 424	2 896	6 320
55-59	2 441	2 018	4 459
60-64	1 763	1 318	3 081
65-69	1 116	847	1 963
70-74	705	559	1 264
75+	538	504	1 042
<b>Jumlah / Total</b>	<b>69 001</b>	<b>65 027</b>	<b>134 028</b>

Sumber/Source: BPS, Proyeksi Penduduk Indonesia 2010–2035/BPS-Statistics Indonesia, Indonesia Population Projection 2010–2035

**Tabel 3.1.3** Jumlah Rumah Tangga dan Rata-rata Anggota Rumah Tangga Menurut Kecamatan di Kabupaten Mamuju Tengah, 2019  
**Number of Households and Average Household Member by Subdistrict in Mamuju Tengah Regency, 2019**

Kecamatan Subdistrict	Rumah Tangga Household	Rata-rata Anggota Rumah Tangga Average Household Member
(1)	(2)	(3)
Pangale	3 520	3,67
Budong-budong	6 502	4,47
Tobadak	6 952	4,53
Topoyo	7 495	4,49
Karossa	5 865	4,58
<b>Kabupaten Mamuju Tengah</b>	<b>30 334</b>	<b>4,42</b>

Sumber/Source: BPS, Proyeksi Penduduk Indonesia 2010–2035/BPS-Statistics Indonesia, Indonesia Population Projection 2010–2035

### 3.2 KETENAGAKERJAAN EMPLOYMENT

**Tabel** 3.2.1 **Jumlah Penduduk Berumur 15 Tahun Keatas Menurut Jenis Kegiatan Selama Seminggu yang Lalu dan Jenis Kelamin di Kabupaten Mamuju Tengah, 2019**  
*Population Aged 15 Years and Over by Type of Activity During The Previous Week and Sex in Mamuju Tengah Regency, 2019*

Kegiatan Utama <i>Main Activity</i>	Jenis Kelamin / Sex		
	Laki-laki <i>Male</i>	Perempuan <i>Female</i>	Jumlah <i>Total</i>
(1)	(2)	(3)	
Angkatan Kerja/ <i>Economically Active</i>	43 698	20 557	64 255
Bekerja/ <i>Working</i>	42 571	19 970	62 541
Pengangguran Terbuka/ <i>Unemployment</i>	1 127	587	1 714
Bukan Angkatan Kerja <i>Economically Inactive</i>	4 126	23 948	28 074
Sekolah/ <i>Attending School</i>	2 503	3 179	5 682
Mengurus Rumah Tangga/ <i>Housekeeping</i>	184	20 088	20 272
Lainnya/ <i>Others</i>	1 439	681	2 120
<b>Jumlah//<i>Total</i></b>	<b>47 824</b>	<b>44 505</b>	<b>92 329</b>
<b>Tingkat Partisipasi Angkatan Kerja <i>Economically Active Participation Rate</i></b>	<b>91,37</b>	<b>46,19</b>	<b>69,59</b>
<b>Tingkat Pengangguran/<i>Unemployment Rate</i></b>	<b>2,58</b>	<b>2,86</b>	<b>2,67</b>

Sumber/Source: Survei Angkatan Kerja Nasional / *National Labor Force Survey*

**Tabel** 3.2.2  
**Table**

**Penduduk Berumur 15 Tahun ke Atas Menurut Pendidikan Tertinggi yang Ditamatkan dan Jenis Kegiatan Selama Seminggu yang Lalu di Kabupaten Mamuju Tengah, 2019**  
*Population 15 Years of Age and Over by Educational Attainment and Type of Activity During the Previous Week in Mamuju Tengah Regency, 2019*

Pendidikan Tertinggi yang Ditamatkan <sup>1</sup> <i>Educational Attainment<sup>1</sup></i>	Angkatan Kerja/ <i>Economically Active</i>			Persentase Bekerja terhadap Angkatan Kerja <i>Percentage of Working to Economically Active</i>
	Bekerja <i>Working</i>	Pengangguran <sup>2</sup> <i>Unemployment<sup>2</sup></i>	Jumlah Angkatan Kerja <i>Total of Economically Active</i>	
(1)	(2)	(3)	(4)	(5)
0	33 513	422	33 935	98,76
1	8 612	659	9 271	92,90
2	13 615	633	14 248	95,56
3	6 801	-	6 801	100,00
<b>Jumlah/Total</b>	<b>62 541</b>	<b>1 714</b>	<b>64 255</b>	<b>97,33</b>



Lanjutan Tabel/*Continued Table 3.2.2*

Pendidikan Tertinggi yang Ditamatkan <sup>1</sup> <i>Educational Attainment <sup>1</sup></i>	Bukan Angkatan Kerja <i>Not Economically Active</i>	Jumlah Total	Persentase Angkatan Kerja terhadap Penduduk Usia Kerja <i>Percentage of Economically Active to Working Age Population</i>
(1)	(6)	(7)	(8)
0	15 342	49 277	68,87
1	8 175	17 446	53,14
2	3 981	18 229	78,16
3	576	7 377	92,19
<b>Jumlah/Total</b>	<b>28 074</b>	<b>92 329</b>	<b>69,59</b>

- Catatan/Note:
- <sup>1</sup> 0. ≤ Sekolah Dasar (SD)/≤ *Primary School*  
1. Sekolah Menengah Pertama/*Junior High School*  
2. Sekolah Menengah Atas/*Senior High School*  
3. Perguruan Tinggi/*Collage*
  - <sup>2</sup> 1. Mencari pekerjaan/*Looking for work*  
2. Mempersiapkan usaha/*Establishing a new business/firm*  
3. Merasa tidak mungkin mendapat pekerjaan/*Hopeless of job*  
4. Sudah punya pekerjaan tetapi belum mulai bekerja/*Have a job in future start*

Sumber/Source: BPS, Survei Angkatan Kerja Nasional (Sakernas) Agustus/BPS-Statistics Indonesia, August National Labor Force Survey

**Tabel 3.2.3 Penduduk Berumur 15 Tahun Ke Atas yang Bekerja Selama Seminggu yang Lalu Menurut Status Pekerjaan Utama dan Jenis Kelamin di Kabupaten Mamuju Tengah, 2019**  
***Population 15 Years of Age and Over who Worked During The Previous Week by Main Employment Status and Sex in Mamuju Tengah Regency, 2019***

<b>Status Pekerjaan Utama Main Employment Status</b>	<b>Laki-Laki Male</b>	<b>Perempuan Female</b>	<b>Jumlah Total</b>
(1)	(2)	(3)	(4)
Berusaha sendiri <i>Own account worker</i>	8 376	2 504	10 880
Berusaha dibantu buruh tidak tetap/buruh tidak dibayar <i>Employer assisted by temporary worker/unpaid worker</i>	13 787	3 712	17 499
Berusaha dibantu buruh tetap/buruh dibayar <i>Employer assisted by permanent worker/paid worker</i>	1 011	211	1 222
Buruh/Karyawan/Pegawai/ <i>Employee</i>	8 361	4 524	12 885
Pekerja bebas pertanian <i>Agriculture Casual worker</i>	2 982	1 022	4 004
Pekerja bebas non-pertanian <i>Non agriculture casual worker</i>	3 747	229	3 976
Pekerja keluarga/tak dibayar <i>Family worker/unpaid worker</i>	4 307	7 768	12 075
<b>Jumlah/Total</b>	<b>42 571</b>	<b>19 970</b>	<b>62 541</b>

Catatan/Note: -

Sumber/Source: BPS, Survei Angkatan Kerja Nasional (Sakernas) Agustus/BPS-Statistics Indonesia, August National Labor Force Survey

**Tabel 3.2.4** Jumlah Penduduk Berumur 15 Tahun Keatas yang Bekerja Selama Seminggu yang Lalu Menurut Kelompok Umur dan Jenis Kelamin di Kabupaten Mamuju Tengah, 2019  
*Population Aged 15 Years and Over Who Worked During the Previous Week by Age Group and Sex in Mamuju Tengah Regency, 2019*

Kelompok Umur <i>Age Group</i>	Jenis Kelamin/Sex		
	Laki-laki <i>Male</i>	Perempuan <i>Female</i>	Jumlah <i>Total</i>
(1)	(2)	(3)	(4)
15-19	3 473	803	4 276
20-24	5 230	2 683	7 913
25-29	5 106	2 566	7 672
30-34	5 108	2 433	7 541
35-39	5 075	3 030	8 105
40-44	5 291	2 482	7 773
45-49	4 639	2 533	7 172
50-54	3 359	1 381	4 740
55-59	2 191	1 188	3 379
60+	3 099	871	3 970
<b>Jumlah / Total</b>	<b>42 571</b>	<b>19 970</b>	<b>62 541</b>

Sumber/Source: Survei Angkatan Kerja Nasional / National Labor Force Survey

**Tabel 3.2.5**  
**Table**

**Jumlah Penduduk Berumur 15 Tahun Ke Atas yang Bekerja Selama Seminggu yang Lalu Menurut Lapangan Pekerjaan Utama dan Jenis Kelamin di Kabupaten Mamuju Tengah, 2019**

*Population Aged 15 Years and Over Who Worked During the Previous Week by Main Industry and Sex in Mamuju Tengah Regency, 2019*

Lapangan Pekerjaan Utama <sup>1</sup> <i>Main Industry<sup>1</sup></i>	Jenis Kelamin/Sex		
	Laki-laki <i>Male</i>	Perempuan <i>Female</i>	Jumlah <i>Total</i>
(1)	(2)	(3)	(4)
1	26 557	7 943	34 500
2	2 308	2 322	4 630
3	3 544	5 013	8 557
4	3 416	4 332	7 748
5	6 746	360	7 106
<b>Jumlah / Total</b>	<b>42 571</b>	<b>19 970</b>	<b>62 541</b>

- Keterangan/Note: 1. Pertanian, Kehutanan, Perburuan, dan Perikanan/Agriculture, Forestry, Hunting, and Fisheries  
 2. Industri Pengolahan/Manufacturing Industry  
 3. Perdagangan Besar, Eceran, Rumah Makan, dan Hotel/Wholesale Trade, Retail Trade, Restaurants, and Hotels  
 4. Jasa Kemasyarakatan, Sosial, dan Perorangan/Community, Social, and Personal Services  
 5. Lainnya (Pertambangan dan Penggalian; Listrik, Gas, dan Air; Bangunan; Angkutan, Pergudangan, dan Komunikasi; Keuangan, Asuransi, Usaha Persewaan Bangunan, Tanah, dan Jasa Perusahaan)/Other (Mining and Quarrying; Electricity, Gas, and Water; Construction; Transportation, Warehousing, and Communication; Financial, Insurance, Real Estate, and Business Services and Business Service)

Sumber/Source: Survei Angkatan Kerja Nasional / *National Labor Force Survey*

**Tabel 3.2.6** Jumlah Penduduk Berumur 15 Tahun Ke Atas yang Bekerja Selama Seminggu yang Lalu Menurut Jumlah Jam Kerja Seluruhnya dan Jenis Kelamin di Kabupaten Mamuju Tengah, 2019  
**Population Aged 15 Years and Over Who Worked During the Previous Week by Total Working Hours and Sex in Mamuju Tengah Regency, 2019**

Jumlah Jam Kerja Seluruhnya (jam) <i>Total Working Hours (hours)</i>	Jenis Kelamin/Sex		
	Laki-laki <i>Male</i>	Perempuan <i>Female</i>	Jumlah <i>Total</i>
(1)	(2)	(3)	(4)
0 <sup>1</sup>	1 342	634	1 976
1–7	2 544	1 898	4 442
8–14	4 116	2 596	6 712
15–24	7 554	3 980	11 534
25–34	6 308	2 543	8 851
35+	20 707	8 319	29 026
<b>Jumlah / Total</b>	<b>42 571</b>	<b>19 970</b>	<b>62 541</b>

Catatan/Note: <sup>1</sup>Sementara tidak bekerja/Temporarily out of work

Sumber/Source: Survei Angkatan Kerja Nasional / National Labor Force Survey

**Tabel 3.2.7** Jumlah Penduduk Berumur 15 Tahun Ke Atas yang Bekerja Selama Seminggu yang Lalu Menurut Status Pekerjaan Utama dan Jenis Kelamin di Kabupaten Mamuju Tengah, 2019  
*Population Aged 15 Years and Over Who Worked During the Previous Week by Main Employment Status and Sex in Mamuju Tengah Regency, 2019*

Status Pekerjaan Utama <i>Main Employment Status</i>	Jenis Kelamin/Sex		
	Laki-laki <i>Male</i>	Perempuan <i>Female</i>	Jumlah <i>Total</i>
(1)	(2)	(3)	(4)
Berusaha sendiri <i>Own account worker</i>	8 376	2 504	10 880
Berusaha dibantu buruh tidak tetap/buruh tak dibayar <i>Employer assisted by temporary worker/unpaid worker</i>	13 787	3 712	17 499
Berusaha dibantu buruh tetap/buruh dibayar <i>Employer assisted by permanent worker/paid worker</i>	1 011	211	1 222
Buruh/Karyawan/Pegawai <i>Regular employee</i>	8 361	4 524	12 885
Pekerja bebas pertanian <i>Casual employee in Agriculture</i>	2 982	1 022	4 004
Pekerja bebas non pertanian <i>Casual employee not in Agriculture</i>	3 747	229	3 976
Pekerja keluarga/tak dibayar <i>Family worker/unpaid worker</i>	4 307	7 768	12 075
<b>Jumlah/Total</b>	<b>42 571</b>	<b>19 970</b>	<b>62 541</b>

Sumber/Source: Survei Angkatan Kerja Nasional / National Labor Force Survey



Jumlah Fasilitas Kesehatan  
*Number of Health Facilities*

**2019**



Puskesmas  
*Public Health Center*

Puskesmas Pembantu  
*Subsidiary Public Health Center*

Rumah Sakit Umum  
*Public Hospital*

Posyandu  
*Integrated Service Post*

Poskesdes  
*Village Health Center*

Sumber/Source: Dinas Kesehatan Kabupaten Mamuju Tengah/*Health Office of Mamuju Tengah Regency*





**PENJELASAN TEKNIS**

1. Tidak/belum pernah sekolah adalah mereka yang tidak pernah atau belum pernah terdaftar dan tidak pernah atau belum pernah aktif mengikuti pendidikan di suatu jenjang pendidikan formal. Termasuk juga yang tamat/belum tamat taman kanak-kanak tetapi tidak melanjutkan ke sekolah dasar.
2. Masih bersekolah adalah mereka yang terdaftar dan aktif mengikuti pendidikan formal dan nonformal (Paket A, B, atau C), baik pendidikan dasar, menengah maupun pendidikan tinggi. Bagi mahasiswa yang sedang cuti dianggap masih bersekolah.
3. Tidak bersekolah lagi adalah mereka yang pernah terdaftar dan aktif mengikuti pendidikan di suatu jenjang pendidikan formal dan nonformal (Paket A, B, atau C), tetapi pada saat pencacahan tidak lagi terdaftar dan tidak aktif mengikuti pendidikan.
4. Angka Partisipasi Kasar (APK) adalah proporsi penduduk yang masih bersekolah pada suatu jenjang pendidikan tertentu terhadap jumlah penduduk kelompok umur yang sesuai dengan jenjang pendidikan tersebut.
5. Angka Partisipasi Murni (APM) adalah proporsi penduduk pada kelompok umur jenjang pendidikan tertentu yang masih bersekolah pada jenjang pendidikan yang sesuai dengan kelompok umurnya terhadap penduduk kelompok umur tersebut.

**TECHNICAL NOTES**

1. *Not/never attending school is someone who has never attended or never been registered in a formal education, such as primary, secondary, and tertiary education. Those who just completed kindergarten are considered as never attended school.*
2. *Attending school is someone who is currently attending primary, secondary, or tertiary education, including package A, package B, or package C. College student who postpones his/her study is considered as attending school.*
3. *Not attending school anymore is someone who had enrolled and participated in formal and non-formal education in the past including package A, package B, or package C, but currently does not attend school.*
4. *Gross Enrolment Ratio (GER) is the proportion of population who are still in school at a specific education level of the population at the age group that corresponds to the education level.*
5. *Net Enrollment Rate (NER) is the proportion of the population at the specific age group of education level who are studying in education level that corresponds to that age group of the population at the age group.*

6. Rasio murid-guru adalah perbandingan antara jumlah murid terhadap jumlah guru.
7. Jalur Pendidikan di Indonesia terdiri atas 1) pendidikan formal, 2) pendidikan nonformal, dan 3) pendidikan informal yang ketiganya dapat saling melengkapi dan memperkaya (Undang-Undang No. 20 Tahun 2013 tentang Sistem Pendidikan Nasional).
8. Jenjang Pendidikan Formal terdiri atas pendidikan dasar, pendidikan menengah, dan pendidikan tinggi. Jenis pendidikan yang diajarkan mencakup pendidikan umum, kejuruan, akademik, profesi, vokasi, keagamaan, dan khusus.
  - Pendidikan Dasar berbentuk Sekolah Dasar (SD) dan Madrasah Ibtidaiyah (MI) atau bentuk lain yang sederajat serta Sekolah Menengah Pertama (SMP) dan Madrasah Tsanawiyah (MTs), atau bentuk lain yang sederajat.
  - Pendidikan Menengah berbentuk Sekolah Menengah Atas (SMA), Madrasah Aliyah (MA), Sekolah Menengah Kejuruan (SMK), dan Madrasah Aliyah Kejuruan (MAK), atau bentuk lain yang sederajat.
  - Pendidikan Tinggi merupakan jenjang pendidikan setelah pendidikan menengah yang mencakup program pendidikan diploma, sarjana, magister, spesialis, dan doktor yang diselenggarakan oleh perguruan tinggi. Perguruan tinggi dapat berbentuk
    - 6. *The student-teacher ratio is the ratio between the number of pupils against teachers.*
    - 7. *The Education System in Indonesia consists of 1) a formal education, 2) non-formal education, and 3) informal education that all three can be complementary and enriching (Law No. 20 Year 2013 about The National Education System).*
    - 8. *The Formal Education Level consists of primary education, secondary education, and high education. The kind of education that taught consists of general education, vocational, academic, professional, religious, and specific education.*
      - *The Primary Education consists of Elementary School and Islamic Elementary School or other equivalent forms and Junior High School and MTs, or other equivalent forms.*
      - *The Secondary Education consists of the senior high school, MA, Vocational School, and Vocational Madrasah Aliyah, or other equivalent forms.*
      - *The High Education consists of the education level after the secondary education that consists of diplomas, bachelor, master, specialist, and doctoral degrees that are held by the college. The colleges can be academy, polytechnic, high school, institute, or*

akademi, politeknik, sekolah tinggi, institut, atau universitas.

9. Rumah Sakit adalah tempat pemeriksaan dan perawatan kesehatan, biasanya berada di bawah pengawasan dokter/tenaga medis, yang melayani penderita yang sakit untuk berobat rawat jalan atau rawat inap.
10. Rumah Sakit Bersalin adalah rumah sakit khusus untuk persalinan, dilengkapi pelayanan spesialis pemeriksaan kehamilan, persalinan, rawat inap dan rawat jalan ibu dan anak yang berada di bawah pengawasan dokter spesialis kandungan.
11. Puskesmas (Pusat Kesehatan Masyarakat) adalah unit pelaksana teknis dinas kesehatan kabupaten/kota yang mempunyai fungsi utama sebagai penyelenggara pelayanan kesehatan tingkat pertama. Wilayah kerja puskesmas maksimal adalah satu kecamatan dan untuk dapat menjangkau wilayah kerjanya, puskesmas mempunyai jaringan pelayanan yang meliputi unit Puskesmas Pembantu (Pustu), unit Puskesmas Keliling (Puskel), dan unit bidan desa/komunitas (Peraturan Menteri Kesehatan RI No. 75 Tahun 2016 Tentang Pusat Kesehatan Masyarakat).
12. Imunisasi adalah memasukkan kuman atau racun penyakit tertentu yang sudah dilemahkan (vaksin) ke dalam tubuh dengan cara disuntik atau diminum (diteteskan dalam mulut)

*university.*

9. *Hospital is a place for health check, usually controlled/supervised by doctors/medical personnel to serve the ill patients to get outpatient or inpatient treatment services.*
10. *Maternity Hospital is a specialized hospital for childbirth, has specialist inspection service to pregnancy, childbirth, hospitalization and outpatient for mothers and children that is under the supervision of an obstetrician.*
11. *Public Health Center is technical implementation unit of regency health department that have the primary function as a first-level health care providers. The working area standard of public health center is one district and to reach their working areas, public health centers have a service network covering subsidiary of public health center, mobile public health center units, and midwife units (Regulation of the Minister of Health of Indonesia Number 75 Year 2016 about Public Health Center).*
12. *Immunization is putting enervated microbe of a certain disease into human body by injection or drinking (dropping into mouth) to make the body immune to that disease.*

dengan maksud agar terjadi kekebalan tubuh terhadap penyakit tersebut.

13. BCG (Bacillus Calmette Guerin) merupakan vaksinasi untuk mencegah penyakit TBC, diberikan pada bayi baru lahir atau anak, dengan suntikan pada kulit pangkal lengan atas. Bekas suntikan kemudian akan membentuk tonjolan kecil jaringan parut pada kulit lengan atas. Suntikan BCG diberikan kepada anak sebanyak 1 kali.
14. DPT (Difteri, Pertusis, Tetanus) merupakan vaksin untuk mencegah penyakit Difteri, Pertusis, dan Tetanus yang diberikan pada bayi berumur 3 bulan ke atas, dengan suntikan pada paha, diulang 1 bulan dan 2 bulan kemudian, sehingga suntikan imunisasi DPT lengkap pada balita berjumlah 3 kali (kadang-kadang selang waktu antar suntikan bisa lebih dari 1 bulan).
15. Peristiwa tindak pidana yang dilaporkan ialah setiap peristiwa yang diterima kepolisian dari laporan masyarakat, atau peristiwa dimana pelakunya tertangkap tangan oleh kepolisian.
16. Jumlah tindak pidana menggambarkan jumlah kasus tindak pidana yang terjadi pada kurun waktu tertentu.
17. Persentase penyelesaian tindak pidana
18. 
$$= \frac{\text{Jumlah tindak pidana @ yang diselesaikan}}{\text{Jumlah peristiwa tindak pidana @ yang dilaporkan}} \times 100\%$$
13. *BCG (Bacillus Calmette Guerin) is a vaccine to prevent TBC disease, given to newborns or children, by injection at the base of the skin of the upper arm. Injection site will form little bumps of scar tissue in the skin of the upper arm. BCG injections given to children 1 times.*
14. *DPT (Diphtheria, Pertussis, Tetanus) is a vaccine to prevent the diphtheria, pertussis, and tetanus disease, given to infants aged 3 months and above, with a shot in the thigh, repeated one month and two months later, so that the complete DPT immunization shots at toddler totaling 3 times (sometimes the time interval between injections can be more than 1 month).*
15. *Reported crime incidence includes all criminal cases reported and received by police office, and all crimes caught by police.*
16. *Crime total refers to the number of criminal cases occurring during a given period.*
17. *Crime clearance rate*
18. 
$$= \frac{\text{Number of cleared @ criminal cases}}{\text{Number of reported @ criminal cases}} \times 100\%$$

19. Persentase penyelesaian peristiwa tindak pidana menyatakan persentase penyelesaian tindak pidana oleh polisi.
20. Untuk mengukur kemiskinan, BPS menggunakan konsep kemampuan memenuhi kebutuhan dasar (basic needs approach). Dengan pendekatan ini, kemiskinan dipandang sebagai ketidakmampuan dari sisi ekonomi untuk memenuhi kebutuhan dasar makanan dan bukan makanan yang diukur dari sisi pengeluaran. Metode yang digunakan adalah menghitung Garis Kemiskinan (GK), yang terdiri dari dua komponen yaitu Garis Kemiskinan Makanan (GKM) dan Garis Kemiskinan Non-Makanan (GKNM). Penghitungan Garis Kemiskinan dilakukan secara terpisah untuk daerah perkotaan dan perdesaan.
21. Penduduk miskin adalah penduduk yang memiliki rata-rata pengeluaran per kapita per bulan di bawah Garis Kemiskinan.
22. Garis Kemiskinan Makanan (GKM) merupakan nilai pengeluaran kebutuhan minimum makanan yang disetarakan dengan 2.100 kkalori per kapita per hari. Garis Kemiskinan Non-Makanan (GKNM) adalah kebutuhan minimum untuk perumahan, sandang, pendidikan, kesehatan, dan kebutuhan dasar lainnya.
19. *Crime clearance rate refers to percentage of crime clearance by police.*
20. *To measure poverty, BPS-Statistics Indonesia has used the concept of basic needs approach. Therefore, poverty is viewed as economic inability to fulfill food and non-food basic needs which are measured by consumption/ expenditure. The method used is calculating poverty line, which consists of two components that are Food Poverty Line (FPL) and Non-Food Poverty Line (NFPL). The poverty line was calculated separately for urban and rural areas.*
21. *Poor People is a person whose expenditure per capita per month is below the poverty line is considered to be poor.*
22. *The Food Poverty Line refers to the daily minimum requirement of 2,100 kcal per capita per day. The Non-Food Poverty Line refers to the minimum requirement for household necessities for clothing, education, health,*

**ULASAN****DESCRIPTION****Pendidikan**

Salah satu faktor utama keberhasilan pembangunan di suatu daerah adalah tersedianya cukup sumber daya manusia (SDM) yang berkualitas. Partisipasi penduduk bersekolah disajikan berdasarkan persentase penduduk berumur 7-24 tahun yang tidak/belum pernah bersekolah, masih bersekolah, dan tidak bersekolah lagi. Secara umum, pada tahun 2019 persentase penduduk berumur 7-24 tahun yang tidak/belum pernah sekolah sebesar 0,55 persen. Apabila dibandingkan menurut jenis kelamin, persentase penduduk perempuan yang tidak/belum pernah sekolah lebih banyak dari persentase penduduk laki-laki, yaitu 0,74 persen berbanding 0,38 persen.

Ketersediaan fasilitas pendidikan akan sangat menunjang dalam meningkatkan mutu pendidikan. Tabel 4.1.1 sampai dengan Tabel 4.1.9 memuat data tentang jumlah murid, sekolah, dan guru dari tingkat sekolah dasar (SD) dan Madrasah Ibtidaiyah sampai sekolah menengah (SMA dan SMK) dan Madrasah Aliyah, yang bersumber dari Dinas Pendidikan Kabupaten Mamuju Tengah dan Kementerian Agama Kabupaten Mamuju Tengah.

**Kesehatan**

Pembangunan bidang kesehatan meliputi seluruh siklus atau tahapan kehidupan manusia. Bila pembangunan kesehatan berhasil dengan baik maka terjadi peningkatan kesejahteraan. Ketersediaan

**Education**

*The quality of human resources is one of the important factor in supporting the success of a regional development. The school participation rate of the population was shown by percentage of the population aged 7-24 years who never school or no school, still in school, and no school anymore. Overall, in 2019 part of the population aged 7-24 years who didn't go or hasn't gone to school was 0,55 percent. Comparing between male and female, percentage of female population aged 7-24 years who didn't go or hasn't gone to school was more than that of the male population, i.e., 0.74 percent of male and 0.38 percent of female.*

*The availability of education facility play an important role in the improvement of education. Table 4.1.1 to Table 4.1.9 present the number of students, schools, and teacher from Primary School and Madrasah Ibtidaiyah to Senior High School (General or Vocational High School) and Madrasah Aliyah obtained from the Education Office of Mamuju Tengah Regency and Religious Affairs Ministry of Mamuju Tengah Regency.*

**Health**

*Health development comprises all stages or life cycles of human life. The improvement in health development will give impact to the increasing of the society welfare. The availability of health facility will support the*

sarana kesehatan akan sangat menunjang peningkatan kualitas kesehatan masyarakat. Pada tahun 2019 terdapat 1 rumah sakit, 0 rumah sakit bersalin, 11 puskesmas, 44 puskesmas pembantu, 36 poskesdes, dan 181 posyandu di Kabupaten Mamuju Tengah. Sedangkan jumlah tenaga kesehatan dapat dilihat pada Tabel 4.2.2 dan 4.2.4.

*improvement public health quality. In 2019, there were a hospital, 0 maternity hospital, 11 public health center, 44 subsidiary public health center, 36 village health post, and 181 integrated health service post in Mamuju Tengah Regency. Meanwhile, the number of health workers number can be seen in Table 4.2.2 and 4.2.4.*

### **Agama**

Pada tahun 2018, jumlah tempat peribadatan seperti masjid, gereja protestan, gereja katolik, pura, dan vihara di Kabupaten Mamuju Tengah masing-masing sebanyak 333, 77, 23, 19, dan 0 buah. Pada tahun 2018 jama'ah haji yang diberangkatkan ke Tanah Suci sebanyak 162 orang. Ditinjau menurut kecamatan, jumlah jamaah haji paling banyak berasal dari Kecamatan Topoyo sebanyak 69 orang.

### **Religion**

*In 2018, the number of worship facilities in Mamuju Tengah Regency such as mosque, protestan church, catholic church, temple, and vihara were 333, 77, 23, 19, and 0 places respectively. In 2018, the number of Hajj Pilgrims who departed to Holyland Mecca was 162 persons. According to subdistrict, the biggest number of hajj pilgrims came from Topoyo Subdistrict was 69 persons.*

### **Kemiskinan**

Besar kecilnya jumlah penduduk miskin sangat dipengaruhi oleh garis kemiskinan, karena penduduk miskin adalah penduduk yang memiliki rata-rata pengeluaran per kapita per bulan di bawah garis kemiskinan. Pada tahun 2019, garis kemiskinan sebesar Rp239.592,00 per kapita per bulan. Sedangkan, jumlah penduduk miskin mencapai 9,16 ribu orang atau 6,87 persen dari seluruh penduduk kabupaten Mamuju Tengah.

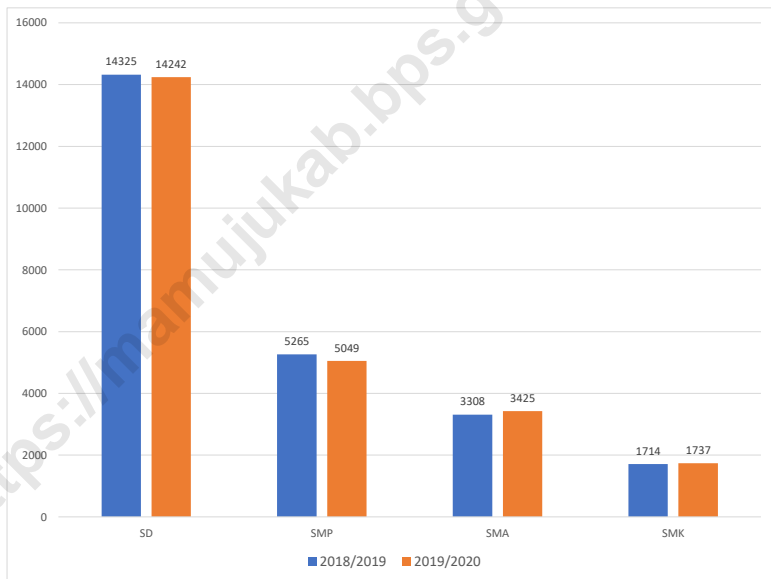
### **Poverty**

*The number of poor people is strongly influenced by the poverty line, because a person whose expenditure per month per capita is below poverty line is considered to be poor. In 2019, the poverty line were 239.592 rupiahs per capita per month. Meanwhile, the number of poor people reached 9.16 thousands people or 6.87 percent of the total population in Mamuju Tengah Regency.*



**Gambar 4.1**  
**Figures**

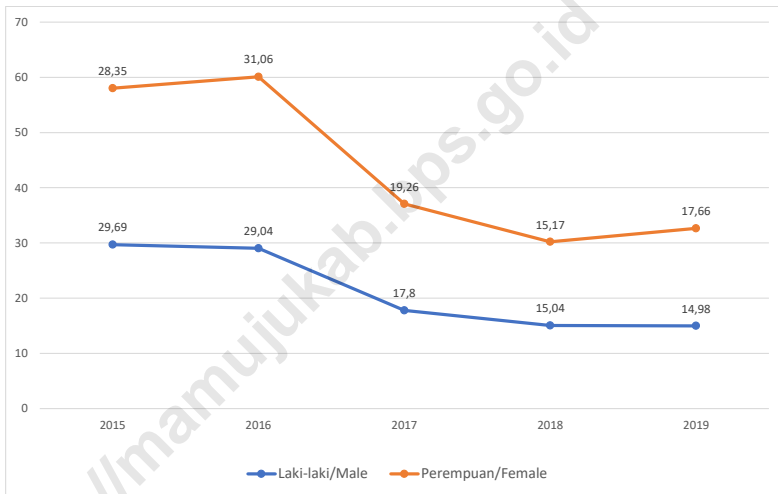
**Jumlah Murid Sekolah Dasar (SD), Sekolah Menengah Pertama (SMP), Sekolah Menengah Atas (SMA), dan Sekolah Menengah Kejuruan (SMK) di Bawah Kementerian Pendidikan dan Kebudayaan di Kabupaten Mamuju Tengah, 2018/2019 dan 2019/2020**  
*Number of Pupils in Primary Schools, Junior High School, Senior High School, and Vocational High School Under The Ministry of Education and Culture by Subdistrict in Mamuju Tengah Regency, 2018/2019 dan 2019/2020*



Sumber/Source : Kementerian Pendidikan dan Kebudayaan, Data Semester Ganjil/Ministry of Educations and Culture, Odd Semester Data

**Gambar** 4.2  
**Figures**

**Persentase Penduduk yang Mempunyai Keluhan Kesehatan Selama Sebulan Terakhir Menurut Jenis Kelamin di Kabupaten Mamuju Tengah, 2015–2019**  
*Percentage of People Who Had Health Complaint During a Month Prior to The Survey by Sex in Mamuju Tengah Regency, 2015–2019*



Catatan/Note: -

Sumber/Source: BPS, Survei Sosial Ekonomi Nasional (Susenas)/BPS-Statistics Indonesia, National Socioeconomic Survey

#### 4.1 PENDIDIKAN EDUCATION

**Tabel** 4.1.1 **Jumlah Sekolah, Guru, dan Murid Taman Kanak-Kanak (TK) di Bawah Kementerian Pendidikan dan Kebudayaan Menurut Kecamatan di Kabupaten Mamuju Tengah, 2018/2019 dan 2019/2020**  
*Number of Schools, Teachers, and Pupils in Kindergarten Under The Ministry of Education and Culture by Subdistrict in Mamuju Tengah Regency, 2018/2019 dan 2019/2020*

Kecamatan Subdistrict	Sekolah/Schools					
	Negeri/Public		Swasta/Private		Jumlah/Total	
	2018/2019	2019/2020	2018/2019	2019/2020	2018/2019	2019/2020
(1)	(2)	(3)	(4)	(5)	(6)	(7)
Pangale	...	...	...	...	...	...
Budong-budong	...	...	...	...	...	...
Tobadak	...	...	...	...	...	...
Topoyo	...	...	...	...	...	...
Karossa	...	...	...	...	...	...
<b>Mamuju Tengah</b>	...	...	...	...	...	...

Lanjutan Tabel/*Continued Table 4.1.1*

Kecamatan Subdistrict	Guru <sup>1</sup> /Teachers <sup>1</sup>					
	Negeri/Public		Swasta/Private		Jumlah/Total	
	2018/2019	2019/2020	2018/2019	2019/2020	2018/2019	2019/2020
(1)	(2)	(3)	(4)	(5)	(6)	(7)
Pangale	...	...	...	...	...	...
Budong-budong	...	...	...	...	...	...
Tobadak	...	...	...	...	...	...
Topoyo	...	...	...	...	...	...
Karossa	...	...	...	...	...	...
<b>Mamuju Tengah</b>	...	...	...	...	...	...

Lanjutan Tabel/*Continued Table 4.1.1*

Kecamatan Subdistrict	Murid/Students					
	Negeri/Public		Swasta/Private		Jumlah/Total	
	2018/2019	2019/2020	2018/2019	2019/2020	2018/2019	2019/2020
(1)	(2)	(3)	(4)	(5)	(6)	(7)
Pangale	...	...	...	...	...	...
Budong-budong	...	...	...	...	...	...
Tobadak	...	...	...	...	...	...
Topoyo	...	...	...	...	...	...
Karossa	...	...	...	...	...	...
<b>Mamuju Tengah</b>	...	...	...	...	...	...

Catatan/Note: <sup>1</sup> Jumlah guru termasuk kepala sekolah dan guru/*The total of teachers including headmaster and teacher*

Sumber/Source: Kementerian Pendidikan dan Kebudayaan, Data Semester Ganjil/*Ministry of Educations and Culture, Odd Semester Data*

**Tabel**  
**Table** 4.1.2

**Jumlah Sekolah, Guru, dan Murid Raudatul Athfal (RA) di Bawah Kementerian Agama Menurut Kecamatan di Kabupaten Mamuju Tengah, 2018/2019 dan 2019/2020**  
**Number of Schools, Teachers, and Pupils in Raudatul Athfal (RA) Under The Ministry of Religious Affairs by Subdistrict in Mamuju Tengah Regency, 2018/2019 dan 2019/2020**

Kecamatan Subdistrict	Sekolah/Schools		Guru/Teachers		Murid/Pupils	
	2018/2019	2019/2020	2018/2019	2019/2020	2018/2019	2019/2020
(1)	(2)	(3)	(4)	(5)	(6)	(7)
Pangale	...	...	...	...	...	...
Budong-budong	...	...	...	...	...	...
Tobadak	...	...	...	...	...	...
Topoyo	...	...	...	...	...	...
Karossa	...	...	...	...	...	...
<b>Mamuju Tengah</b>	...	...	...	...	...	...

Catatan/Note: ...

Sumber/Source: Kementerian Agama, Data Semester Ganjil/Ministry of Religious Affairs, Odd Semester Data

**Tabel**  
**Table** 4.1.3

**Jumlah Sekolah, Guru, dan Murid Sekolah Dasar (SD) di Bawah Kementerian Pendidikan dan Kebudayaan Menurut Kecamatan di Kabupaten Mamuju Tengah, 2018/2019 dan 2019/2020**

**Number of Schools, Teachers, and Pupils in Primary Schools Under The Ministry of Education and Culture by Subdistrict in Mamuju Tengah Regency, 2018/2019 dan 2019/2020**

Kecamatan Subdistrict	Sekolah/Schools					
	Negeri/Public		Swasta/Private		Jumlah/Total	
	2018/2019	2019/2020	2018/2019	2019/2020	2018/2019	2019/2020
(1)	(2)	(3)	(4)	(5)	(6)	(7)
Pangale	17	17	-	-	17	17
Budong-budong	25	25	-	-	25	25
Tobadak	20	20	-	-	20	20
Topoyo	27	27	-	-	27	27
Karossa	27	27	-	-	27	27
<b>Mamuju Tengah</b>	<b>116</b>	<b>116</b>	<b>-</b>	<b>-</b>	<b>116</b>	<b>116</b>

Lanjutan Tabel/*Continued Table* 4.1.3

Kecamatan Subdistrict	Guru <sup>1</sup> /Teachers <sup>1</sup>					
	Negeri/Public		Swasta/Private		Jumlah/Total	
	2018/2019	2019/2020	2018/2019	2019/2020	2018/2019	2019/2020
(1)	(2)	(3)	(4)	(5)	(6)	(7)
Pangale	105	132	-	-	105	132
Budong-budong	201	241	-	-	201	241
Tobadak	212	231	-	-	212	231
Topoyo	239	269	-	-	239	269
Karossa	198	239	-	-	198	239
<b>Mamuju Tengah</b>	<b>955</b>	<b>1 112</b>	<b>-</b>	<b>-</b>	<b>955</b>	<b>1 112</b>



Lanjutan Tabel/*Continued Table* 4.1.3

Kecamatan Subdistrict	Murid/Students					
	Negeri/Public		Swasta/Private		Jumlah/Total	
	2018/2019	2019/2020	2018/2019	2019/2020	2018/2019	2019/2020
(1)	(2)	(3)	(4)	(5)	(6)	(7)
Pangale	1 528	1 533	-	-	1 528	1 533
Budong-budong	3 231	3 170	-	-	3 231	3 170
Tobadak	2 886	2 920	-	-	2 886	2 920
Topoyo	3 393	3 303	-	-	3 393	3 303
Karossa	3 287	3 316	-	-	3 287	3 316
<b>Mamuju Tengah</b>	<b>14 325</b>	<b>14 242</b>	<b>-</b>	<b>-</b>	<b>14 325</b>	<b>14 242</b>

Catatan/Note: <sup>1</sup> Jumlah guru termasuk kepala sekolah dan guru/*The total of teachers including headmaster and teacher*

Sumber/Source: Kementerian Pendidikan dan Kebudayaan, Data Semester Ganjil/*Ministry of Educations and Culture, Odd Semester Data*

**Tabel**  
**Table** 4.1.4

**Jumlah Sekolah, Guru, dan Murid Madrasah Ibtidaiyah (MI) di Bawah Kementerian Agama Menurut Kecamatan Menurut Kecamatan di Kabupaten Mamuju Tengah, 2018/2019 dan 2019/2020**

*Number of Schools, Teachers, and Pupils in Madrasah Ibtidaiyah (MI) Under The Ministry of Religious Affairs by Subdistrict in Mamuju Tengah Regency, 2018/2019 dan 2019/2020*

Kecamatan Subdistrict	Sekolah/Schools		Guru/Teachers		Murid/Pupils	
	2018/2019	2019/2020	2018/2019	2019/2020	2018/2019	2019/2020
(1)	(2)	(3)	(4)	(5)	(6)	(7)
Pangale	...	...	...	...	...	...
Budong-budong	...	...	...	...	...	...
Tobadak	...	...	...	...	...	...
Topoyo	...	...	...	...	...	...
Karossa	...	...	...	...	...	...
<b>Mamuju Tengah</b>	...	...	...	...	...	...

Catatan/Note: ...

Sumber/Source: Kementerian Agama, Data Semester Ganjil/Ministry of Religious Affairs, Odd Semester Data

**Tabel**  
**Table** 4.1.5

**Jumlah Sekolah, Guru, dan Murid Sekolah Menengah Pertama (SMP) di Bawah Kementerian Pendidikan dan Kebudayaan Menurut Kecamatan di Kabupaten Mamuju Tengah, 2018/2019 dan 2019/2020**  
**Number of Schools, Teachers, and Pupils in Junior High Schools Under The Ministry of Education and Culture by Subdistrict in Mamuju Tengah Regency, 2018/2019 dan 2019/2020**

Kecamatan Subdistrict	Sekolah/Schools					
	Negeri/Public		Swasta/Private		Jumlah/Total	
	2018/2019	2019/2020	2018/2019	2019/2020	2018/2019	2019/2020
(1)	(2)	(3)	(4)	(5)	(6)	(7)
Pangale	4	4	-	-	4	4
Budong-budong	7	7	-	-	7	7
Tobadak	6	6	-	-	6	6
Topoyo	7	7	4	4	11	11
Karossa	7	7	1	1	8	8
<b>Mamuju Tengah</b>	<b>31</b>	<b>31</b>	<b>5</b>	<b>5</b>	<b>36</b>	<b>36</b>

Lanjutan Tabel/*Continued Table 4.1.5*

Kecamatan Subdistrict	Guru <sup>1</sup> /Teachers <sup>1</sup>					
	Negeri/Public		Swasta/Private		Jumlah/Total	
	2018/2019	2019/2020	2018/2019	2019/2020	2018/2019	2019/2020
(1)	(2)	(3)	(4)	(5)	(6)	(7)
Pangale	53	67	-	-	53	67
Budong-budong	94	115	-	-	94	115
Tobadak	107	126	-	-	107	126
Topoyo	114	134	17	23	131	157
Karossa	98	113	11	10	109	123
<b>Mamuju Tengah</b>	<b>466</b>	<b>555</b>	<b>28</b>	<b>33</b>	<b>494</b>	<b>588</b>

Lanjutan Tabel/*Continued Table 4.1.5*

Kecamatan Subdistrict	Murid/Students					
	Negeri/Public		Swasta/Private		Jumlah/Total	
	2018/2019	2019/2020	2018/2019	2019/2020	2018/2019	2019/2020
(1)	(2)	(3)	(4)	(5)	(6)	(7)
Pangale	460	443	-	-	460	443
Budong-budong	1 063	1 072	-	-	1 063	1 072
Tobadak	1 265	1 194	-	-	1 265	1 194
Topoyo	1 184	1 119	123	99	1 307	1 218
Karossa	1 092	1 038	78	84	1 170	1 122
<b>Mamuju Tengah</b>	<b>5 064</b>	<b>4 866</b>	<b>201</b>	<b>183</b>	<b>5 265</b>	<b>5 049</b>

Catatan/Note: <sup>1</sup> Jumlah guru termasuk kepala sekolah dan guru/*The total of teachers including headmaster and teacher*

Sumber/Source: Kementerian Pendidikan dan Kebudayaan, Data Semester Ganji/*Ministry of Educations and Culture, Odd Semester Data*

**Tabel**  
**Table** 4.1.6

**Jumlah Sekolah, Guru, dan Murid Madrasah Tsanawiyah (MTs) di Bawah Kementerian Agama Menurut Kecamatan di Kabupaten Mamuju Tengah, 2018/2019 dan 2019/2020**  
**Number of Schools, Teachers, and Pupils in Madrasah Tsanawiyah (MTs) Under The Ministry of Religious Affairs by Subdistrict in Mamuju Tengah Regency, 2018/2019 dan 2019/2020**

Kecamatan Subdistrict	Sekolah/Schools		Guru/Teachers		Murid/Pupils	
	2018/2019	2019/2020	2018/2019	2019/2020	2018/2019	2019/2020
(1)	(2)	(3)	(4)	(5)	(6)	(7)
Pangale	...	...	...	...	...	...
Budong-budong	...	...	...	...	...	...
Tobadak	...	...	...	...	...	...
Topoyo	...	...	...	...	...	...
Karossa	...	...	...	...	...	...
<b>Mamuju Tengah</b>	...	...	...	...	...	...

Catatan/Note: ...

Sumber/Source: Kementerian Agama, Data Semester Ganjil/Ministry of Religious Affairs, Odd Semester Data

**Tabel** 4.1.7 **Jumlah Sekolah, Guru, dan Murid Sekolah Menengah Atas (SMA) di Bawah Kementerian Pendidikan dan Kebudayaan Menurut Kecamatan di Kabupaten Mamuju Tengah, 2018/2019 dan 2019/2020**  
**Number of Schools, Teachers, and Pupils in Senior High Schools Under The Ministry of Education and Culture by Subdistrict in Mamuju Tengah Regency, 2018/2019 dan 2019/2020**

Kecamatan Subdistrict	Sekolah/Schools					
	Negeri/Public		Swasta/Private		Jumlah/Total	
	2018/2019	2019/2020	2018/2019	2019/2020	2018/2019	2019/2020
(1)	(2)	(3)	(4)	(5)	(6)	(7)
Pangale	1	1	-	-	1	1
Budong-budong	3	3	-	-	3	3
Tobadak	2	2	-	-	2	2
Topoyo	2	2	-	-	2	2
Karossa	2	2	-	-	2	2
<b>Mamuju Tengah</b>	<b>10</b>	<b>10</b>	<b>-</b>	<b>-</b>	<b>10</b>	<b>10</b>

Lanjutan Tabel/*Continued Table 4.1.7*

Kecamatan Subdistrict	Guru <sup>1</sup> /Teachers <sup>1</sup>					
	Negeri/Public		Swasta/Private		Jumlah/Total	
	2018/2019	2019/2020	2018/2019	2019/2020	2018/2019	2019/2020
(1)	(2)	(3)	(4)	(5)	(6)	(7)
Pangale	32	30	-	-	32	30
Budong-budong	65	63	-	-	65	63
Tobadak	45	47	-	-	45	47
Topoyo	53	53	-	-	53	53
Karossa	40	40	-	-	40	40
<b>Mamuju Tengah</b>	<b>235</b>	<b>233</b>	<b>-</b>	<b>-</b>	<b>235</b>	<b>233</b>



Lanjutan Tabel/*Continued Table 4.1.7*

Kecamatan Subdistrict	Murid/Students					
	Negeri/Public		Swasta/Private		Jumlah/Total	
	2018/2019	2019/2020	2018/2019	2019/2020	2018/2019	2019/2020
(1)	(2)	(3)	(4)	(5)	(6)	(7)
Pangale	362	391	-	-	362	391
Budong-budong	696	706	-	-	696	706
Tobadak	723	793	-	-	723	793
Topoyo	891	924	-	-	891	924
Karossa	636	611	-	-	636	611
<b>Mamuju Tengah</b>	<b>3 308</b>	<b>3 425</b>	<b>-</b>	<b>-</b>	<b>3 308</b>	<b>3 425</b>

Catatan/Note: <sup>1</sup> Jumlah guru termasuk kepala sekolah dan guru/The total of teachers including headmaster and teacher

Sumber/Source: Kementerian Pendidikan dan Kebudayaan, Data Semester Ganjil/Ministry of Educations and Culture, Odd Semester Data

**Tabel**  
**Table** 4.1.8

**Jumlah Sekolah, Guru, dan Murid Sekolah Menengah Kejuruan (SMK) di Bawah Kementerian Pendidikan dan Kebudayaan Menurut Kecamatan di Kabupaten Mamuju Tengah, 2018/2019 dan 2019/2020**  
*Number of Schools, Teachers, and Pupils in Vocational High Schools Under The Ministry of Education and Culture by Subdistrict in Mamuju Tengah Regency, 2018/2019 dan 2019/2020*

Kecamatan Subdistrict	Sekolah/Schools					
	Negeri/Public		Swasta/Private		Jumlah/Total	
	2018/2019	2019/2020	2018/2019	2019/2020	2018/2019	2019/2020
(1)	(2)	(3)	(4)	(5)	(6)	(7)
Pangale	-	-	3	3	3	3
Budong-budong	1	1	2	2	3	3
Tobadak	1	1	-	-	1	1
Topoyo	1	1	4	4	5	5
Karossa	1	1	1	1	2	2
<b>Mamuju Tengah</b>	<b>4</b>	<b>4</b>	<b>10</b>	<b>10</b>	<b>14</b>	<b>14</b>

Lanjutan Tabel/Continued Table 4.1.8

Kecamatan Subdistrict	Guru <sup>1</sup> /Teachers <sup>1</sup>					
	Negeri/Public		Swasta/Private		Jumlah/Total	
	2018/2019	2019/2020	2018/2019	2019/2020	2018/2019	2019/2020
(1)	(2)	(3)	(4)	(5)	(6)	(7)
Pangale	-	7	10	10	7	10
Budong-budong	12	14	15	15	26	35
Tobadak	25	-	-	-	25	24
Topoyo	31	28	29	29	59	62
Karossa	16	3	8	8	19	28
<b>Mamuju Tengah</b>	<b>84</b>	<b>52</b>	<b>62</b>	<b>62</b>	<b>136</b>	<b>159</b>

Lanjutan Tabel/*Continued Table* 4.1.8

Kecamatan Subdistrict	Murid/Students					
	Negeri/Public		Swasta/Private		Jumlah/Total	
	2018/2019	2019/2020	2018/2019	2019/2020	2018/2019	2019/2020
(1)	(2)	(3)	(4)	(5)	(6)	(7)
Pangale	-	-	213	183	213	183
Budong-budong	82	84	76	95	158	179
Tobadak	272	225	-	-	272	225
Topoyo	432	504	307	328	739	832
Karossa	215	231	117	87	332	318
<b>Mamuju Tengah</b>	<b>1 001</b>	<b>1 044</b>	<b>713</b>	<b>693</b>	<b>1 714</b>	<b>1 737</b>

Catatan/Note: <sup>1</sup> Guru yang mengajar di 2 sekolah atau lebih dihitung di masing-masing sekolah/*The teacher who taught in two schools or more counted in every school*

Sumber/Source: <sup>2</sup> Jumlah guru termasuk kepala sekolah dan guru/*The total of teachers including headmaster and teacher*  
Kementerian Pendidikan dan Kebudayaan, Data Semester Ganjil/*Ministry of Educations and Culture, Odd Semester Data*

**Tabel 4.1.9** Jumlah Sekolah, Guru, dan Murid Madrasah Aliyah (MA) di Bawah Kementerian Agama Menurut Kecamatan di Kabupaten Mamuju Tengah, 2018/2019 dan 2019/2020  
**Number of Schools, Teachers, and Pupils in Madrasah Aliyah (MA) Under the Ministry of Religious Affairs by Subdistrict in Mamuju Tengah Regency, 2018/2019 dan 2019/2020**

Kecamatan Subdistrict	Sekolah/Schools		Guru/Teachers		Murid/Pupils	
	2018/2019	2019/2020	2018/2019	2019/2020	2018/2019	2019/2020
(1)	(2)	(3)	(4)	(5)	(6)	(7)
Pangale	...	...	...	...	...	...
Budong-budong	...	...	...	...	...	...
Tobadak	...	...	...	...	...	...
Topoyo	...	...	...	...	...	...
Karossa	...	...	...	...	...	...
<b>Mamuju Tengah</b>	...	...	...	...	...	...

Catatan/Note: ...

Sumber/Source: Kementerian Agama, Data Semester Ganjil/Ministry of Religious Affairs, Odd Semester Data

**Tabel**  
**Table** 4.1.10

**Jumlah Desa<sup>1</sup>/Kelurahan yang Memiliki Fasilitas Sekolah Menurut Kecamatan dan Tingkat Pendidikan di Kabupaten Mamuju Tengah, 2014, 2018, dan 2019**  
**Number of Villages<sup>1</sup> Having Educational Facilities by Subdistrict and Educational Level in Mamuju Tengah Regency, 2014, 2018, dan 2019**

Kecamatan Subdistrict	SD/MI Primary School			SMP/MTs Junior High School		
	2014	2018	2019	2014	2018	2019
(1)	(2)	(3)	(4)	(5)	(6)	(7)
Pangale	9	9	9	3	5	5
Budong-budong	11	11	11	8	8	8
Tobadak	8	8	8	6	6	6
Topoyo	14	14	15	10	10	10
Karossa	12	12	12	5	7	7
<b>Kabupaten Mamuju Tengah</b>	<b>54</b>	<b>54</b>	<b>55</b>	<b>32</b>	<b>36</b>	<b>36</b>

Lanjutan Tabel/*Continued Table 4.1.10*

Kecamatan Subdistrict	SMA/MA Senior High School			SMK Vocational School		
	2014	2018	2019	2014	2018	2019
(1)	(2)	(3)	(4)	(5)	(6)	(7)
Pangale	2	2	2	1	3	3
Budong-budong	4	5	5	2	3	2
Tobadak	2	3	3	1	1	1
Topoyo	5	6	7	3	6	4
Karossa	2	2	2	1	2	2
<b>Kabupaten Mamuju Tengah</b>	15	18	19	8	15	12

Lanjutan Tabel/*Continued Table* 4.1.10

Kecamatan Subdistrict	Perguruan Tinggi University		
	2014	2018	2019
(1)	(14)	(15)	(16)
Pangale	0	0	0
Budong-budong	0	0	0
Tobadak	0	0	0
Topoyo	2	2	2
Karossa	0	0	0
<b>Kabupaten Mamuju Tengah</b>	<b>2</b>	<b>2</b>	<b>2</b>

Catatan/*Note*: <sup>1</sup> Desa pada tabel ini termasuk Unit Permukiman Transmigrasi (UPT) yang masih dibina oleh kementerian terkait dan nagari di Kabupaten/Kota Sumatera Barat/*Villages in this table include Transmigration Settlement Unit which is still fostered by the relevant ministries and the nagari in the Province of Sumatera Barat*

Sumber/*Source*: BPS, Pendataan Potensi Desa (Podes) / *BPS—Statistics Indonesia, Village Potential Data Collection*



**Tabel 4.1.11** Angka Partisipasi Murni (APM) dan Angka Partisipasi Kasar (APK) Menurut Jenjang Pendidikan di Kabupaten Mamuju Tengah, 2018 dan 2019  
**Table 4.1.11** *Net Participation Rates and Gross Participation Rates by Educational Level in Mamuju Tengah Regency, 2018 and 2019*

Jenjang Pendidikan Educational Level	Angka Partisipasi Murni (APM) Net Participation Rates		Angka Partisipasi Kasar (APK) Gross Participation Rates	
	2018	2019	2018	2019
(1)	(2)	(3)	(4)	(5)
SD/MI Elementary School	96,45	97,04	111,78	110,38
SMP/MTs Junior High School	70,23	69,98	86,49	83,65
SMA/SMK/MA Senior High School	49,64	49,53	89,18	90,70

Catatan/Note: -

Sumber/Source: BPS, Survei Sosial Ekonomi Nasional (Susenans)/BPS-Statistics Indonesia, National Socioeconomic Survey

**Tabel 4.1.12** **Persentase Penduduk Berumur 15 Tahun ke Atas yang Melek Huruf Menurut Kelompok Umur di Kabupaten Mamuju Tengah, 2018 dan 2019**  
**Percentage of Literate People Aged 15 Years and Over by Age Group in Mamuju Tengah Regency, 2018 and 2019**

<b>Kelompok Umur Age Group</b>	<b>2018</b>	<b>2019</b>
(1)	(2)	(3)
15–19	99,45	99,53
20–24	99,16	100,00
25–29	98,16	98,72
30–34	97,95	96,79
35–39	93,49	96,73
40–44	94,77	96,58
45–49	96,04	95,10
50+	78,67	77,77
<b>Jumlah/Total</b>	<b>93,58</b>	<b>93,84</b>
<b>15–24</b>	<b>99,31</b>	<b>99,75</b>
<b>15–44</b>	<b>97,24</b>	<b>98,11</b>
<b>15+</b>	<b>93,58</b>	<b>93,84</b>
<b>45+</b>	<b>84,41</b>	<b>83,44</b>

Catatan/Note: -

Sumber/Source: BPS, Survei Sosial Ekonomi Nasional (Susenas)/BPS-Statistics Indonesia, National Socioeconomic Survey

## 4.2 KESEHATAN HEALTH

**Tabel 4.2.1** Jumlah Desa<sup>1</sup>/Kelurahan Yang Memiliki Sarana Kesehatan Menurut Kecamatan, 2014, 2018, dan 2019  
*Number of Villages<sup>1</sup> Having Health Facilities by Subdistrict, 2014, 2018, dan 2019*

Kecamatan Subdistrict	Rumah Sakit Hospital			Rumah Sakit Bersalin Maternity Hospital		
	2014	2018	2019	2014	2018	2019
(1)	(2)	(3)	(4)	(5)	(6)	(7)
Pangale	-	-	-	-	-	-
Budong-budong	-	-	-	-	-	-
Tobadak	-	1	1	-	-	-
Topoyo	-	-	-	-	-	-
Karossa	-	-	-	-	-	-
<b>Kabupaten Mamuju Tengah</b>	-	1	1	-	-	-

Lanjutan Tabel/*Continued Table* 4.2.1

Kecamatan <i>Subdistrict</i>	Poliklinik Polyclinic			Puskesmas <i>Public Health Center</i>		
	2014	2018	2019	2014	2018	2019
(1)	(8)	(9)	(10)	(11)	(12)	(13)
Pangale	-	-	-	2	2	2
Budong-budong	-	-	-	2	2	2
Tobadak	-	-	-	2	2	2
Topoyo	-	-	-	2	2	2
Karossa	-	-	-	2	2	2
<b>Kabupaten Mamuju Tengah</b>	-	-	-	10	10	10

Lanjutan Tabel/*Continued Table 4.2.1*

Kecamatan Subdistrict	Puskesmas Pembantu Subsidiary of Public Health Center			Apotek Pharmacy		
	2014	2018	2019	2014	2018	2019
(1)	(14)	(15)	(16)	(17)	(18)	(19)
Pangale	-	6	6	-	-	-
Budong-budong	-	9	11	-	-	-
Tobadak	-	5	6	-	1	2
Topoyo	-	10	11	1	1	1
Karossa	-	12	10	-	1	1
<b>Kabupaten Mamuju Tengah</b>	-	42	44	1	3	4

Catatan/Note: <sup>1</sup>Desa pada tabel ini termasuk Unit Permukiman Transmigrasi (UPT) yang masih dibina oleh kementerian terkait dan nagari di Kabupaten/Kota Sumatera Barat/Villages in this table include Transmigration Settlement Unit which is still fostered by the relevant ministries and the nagari in the Province of Sumatera Barat

Sumber/Source: BPS, Pendataan Potensi Desa (Podes)/BPS-Statistics Indonesia, Village Potential Data Collecting

**Tabel**  
**Table** 4.2.2

**Jumlah Fasilitas Kesehatan Menurut Kecamatan di  
Kabupaten Mamuju Tengah, 2019**  
*Number of Health Facilities by Subdistrict in Mamuju Tengah  
Regency, 2019*

Kecamatan Subdistrict	Rumah Sakit Hospital	Rumah Sakit Bersalin Maternity Hospital	Puskesmas Public Health Center	Puskesmas Pembantu Subsidiary Public Health Center	Poskesdes Village Health Center	Posyandu Maternal & Child Health Center
(1)	(2)	(3)	(4)	(5)	(6)	(7)
Pangale	-	-	2	5	6	30
Budong-budong	-	-	2	10	6	52
Tobadak	1	-	3	7	7	27
Topoyo	-	-	2	11	8	33
Karossa	-	-	2	11	9	39
<b>Kabupaten Mamuju Tengah</b>	<b>1</b>	<b>-</b>	<b>11</b>	<b>44</b>	<b>36</b>	<b>181</b>

Catatan/Note: ...

Sumber/Source: Dinas Kesehatan Kabupaten Mamuju Tengah/Health Office of Mamuju Tengah Regency

**Tabel** 4.2.3 **Jumlah Tenaga Kesehatan Menurut Kecamatan di Kabupaten Mamuju Tengah, 2019**  
**Table** 4.2.3 **Number of Medical Personnel by Subdistrict in Mamuju Tengah Regency, 2019**

Kecamatan Subdistrict	Tenaga Medis Medical Personnel	Tenaga Keperawatan Nursing Personnel	Tenaga Kebidanan Midwifery Personnel	Tenaga Kefarmasian Pharmacy Personnel	Tenaga Kesehatan Lain Other Health Personnel
(1)	(2)	(3)	(4)	(5)	(6)
Pangale	45	13	27	5	3
Budong-budong	41	13	26	6	3
Tobadak	36	18	14	6	5
Topoyo	39	12	22	7	4
Karossa	47	16	23	6	8
<b>Kabupaten Mamuju Tengah</b>	<b>208</b>	<b>72</b>	<b>112</b>	<b>30</b>	<b>23</b>

Catatan/Note: ...

Sumber/Source: Dinas Kesehatan Kabupaten Mamuju Tengah/Health Office of Mamuju Tengah Regency

**Tabel**  
**Table** 4.2.4**Persentase Penduduk yang Mempunyai Keluhan Kesehatan Selama Sebulan Terakhir Menurut Jenis Kelamin di Kabupaten Mamuju Tengah, 2015–2019**  
*Percentage of People Who Had Health Complaint During a Month Prior to The Survey by Sex in Mamuju Tengah Regency, 2015–2019*

Jenis Kelamin Sex	2015	2016	2017	2018	2019
(1)	(3)	(4)	(5)	(6)	(7)
Laki-laki	29,69	29,04	17,80	15,04	14,98
Perempuan	28,35	31,06	19,26	15,17	17,66
<b>Kabupaten Mamuju Tengah</b>	<b>29,04</b>	<b>30,28</b>	<b>18,50</b>	<b>15,10</b>	<b>16,28</b>

Catatan/Note: ...

Sumber/Source: BPS, Survei Sosial Ekonomi Nasional (Susenas)/BPS-Statistics Indonesia, National Socioeconomic Survey



**Tabel 4.2.5** Jumlah Dokter Spesialis, Dokter Umum, dan Dokter Gigi Menurut Sarana Pelayanan Kesehatan di Kabupaten Mamuju Tengah, 2019  
*Number of Specialist Doctor, General Doctor, and Dentist by Type of Health Facility in Mamuju Tengah Regency, 2019*

Kecamatan Subdistrict	Dokter Spesialis Specialist Doctor	Dokter Umum General Doctor	Dokter Gigi Dentist
(1)	(2)	(4)	(5)
Puskesmas/ <i>Public Health Center</i>	-	11	8
Puskesmas Pembantu/ <i>Subsidiary Public Health Center</i>	-	-	-
Instalasi Farmasi/ <i>Pharmacy Instalation</i>	-	-	-
Labkesda/ <i>Regional Health Laboratory</i>	-	-	-
Institusi Diknakes/Diklat/Politeknik	-	-	-
Rumah Sakit/ <i>Hospital</i>	-	11	3
Dinas Kesehatan/ <i>Health Office</i>	-	-	-
<b>Dinas Kesehatan/<i>Health Office</i></b>	-	22	11

Catatan/Note: ...

Sumber/Source: Dinas Kesehatan Kabupaten Mamuju Tengah/*Health Office of Mamuju Tengah Regency*

**Tabel**  
**Table** 4.2.6

**Jumlah Kelahiran Menurut Penolong Kelahiran di  
Kabupaten Mamuju Tengah, 2016-2019**  
*Number of Birth by Birth Attendance in Mamuju Tengah  
Regency, 2016-2019*

<b>Tahun Years</b>	<b>Tenaga Kesehatan Health Personnel</b>	<b>Non Tenaga Kesehatan Non Health Personnel</b>	<b>Jumlah Total</b>	<b>Persentase Tenaga Kesehatan Percentage of Health Personnel</b>
(1)	(2)	(4)	(5)	(6)
2016	2 420	77	2 497	90,6
2017	2 421	84	2 505	88,5
2018	2 480	50	2 530	84,1
2019	2 513	33	2 536	83,1

Catatan/Note: ....

Sumber/Source: Dinas Kesehatan Kabupaten Mamuju Tengah/Health Office of Mamuju Tengah Regency

**Tabel**  
**Table** 4.2.7

**Jumlah Balita yang Pernah Mendapat Imunisasi Menurut Kecamatan dan Jenis Imunisasi di Kabupaten Mamuju Tengah, 2019**  
**Number of Children Under Five Years Who Had Immunization by Subdistrict and Type of Immunization in Mamuju Tengah Regency, 2019**

Kecamatan Subdistrict	BCG	DPT			Campak Measles
		1	2	3	
(1)	(2)	(4)	(5)	(6)	(7)
Pangale	1 224	1 028	1 019	914	230
Budong-budong	2 709	2 586	2 759	2 843	570
Tobadak	2 654	2 755	2 879	2 993	834
Topoyo	3 433	3 396	3 445	3 432	659
Karossa	2 434	2 397	2 518	2 260	561
<b>Kabupaten Mamuju Tengah</b>	<b>12 454</b>	<b>12 162</b>	<b>12 620</b>	<b>124 42</b>	<b>2 854</b>

Catatan/Note: ...

Sumber/Source: Dinas Kesehatan Kabupaten Mamuju Tengah/Health Office of Mamuju Tengah Regency

Lanjutan Tabel/*Continued Table* 4.2.1

Kecamatan Subdistrict	Polio / Polio				Hepatitis B / Hepatitis B		
	1	2	3	4	1	2	3
(1)	(8)	(9)	(10)	(11)	(12)	(13)	(14)
Pangale	1 058	1 071	1 023	895	-	-	-
Budong-budong	2 703	2 586	2 781	2 843	-	-	-
Tobadak	2 654	2 673	2 911	2 993	-	-	-
Topoyo	3 456	3 472	3 462	3 427	-	-	-
Karossa	2 515	2 375	2 485	2 257	-	-	-
<b>Kabupaten Mamuju Tengah</b>	<b>12 386</b>	<b>12 177</b>	<b>12 662</b>	<b>12 415</b>	<b>-</b>	<b>-</b>	<b>-</b>

Catatan/*Note*: ...Sumber/*Source*: Dinas Kesehatan Kabupaten Mamuju Tengah/*Health Office of Mamuju Tengah Regency*

**Tabel 4.2.8** Jumlah Kasus 10 Penyakit Terbanyak di Kabupaten Mamuju Tengah, 2019  
**Table 4.2.8** Number of Cases of the 10 Most Diseases in Mamuju Tengah Regency, 2019

Jenis Penyakit Type of Disease	Jumlah Kasus Number Of Cases
(1)	(2)
Darah Tinggi	4 835
ISPA	4 321
Gastritis	3 058
Penyakit Kulit Alergi	1 220
Penyakit Sistem Otot & Jaringan Otot (Rematik)	996
Kecelakaan & Ruda Paksa	920
Diare	853
Penyakit kulit infeksi	144
Penyakit Cacingan	84
Penyakit Susunan Saraf Lainnya	-
<b>Kabupaten Mamuju Tengah</b>	<b>15 621</b>

Catatan/Note: ...

Sumber/Source: Dinas Kesehatan Kabupaten Mamuju Tengah/Health Office of Mamuju Tengah Regency

**Tabel**  
**Table** 4.2.9

**Jumlah Bayi Lahir, Bayi Berat Badan Lahir Rendah (BBLR), BBLR Dirujuk, dan Bergizi Buruk Menurut Kecamatan di Kabupaten Mamuju Tengah, 2019**  
**Number of Births, Babies with Low Birth Weights (LBW), Treated LBW, and Malnutrition Cases by Subdistrict in Mamuju Tengah Regency, 2019**

Kecamatan Subdistrict	Bayi Lahir Births	BBLR/LBW		Gizi Buruk Malnutrition
		Jumlah Total	Dirujuk Treated	
(1)	(2)	(4)	(5)	(7)
Pangale	282	22	-	6
Budong-budong	534	34	-	-
Tobadak	468	36	-	2
Topoyo	671	16	-	33
Karossa	552	23	-	38
<b>Kabupaten Mamuju Tengah</b>	<b>2507</b>	<b>131</b>	<b>-</b>	<b>79</b>

Catatan/Note: ...

Sumber/Source: Dinas Kesehatan Kabupaten Mamuju Tengah/Health Office of Mamuju Tengah Regency

**Tabel 4.2.10** Jumlah Ibu Hamil, Melakukan Kunjungan K1, Melakukan Kunjungan K4, Kurang Energi Kronis (KEK), dan Mendapat Tablet Zat Besi (Fe) di Kabupaten Mamuju Tengah, 2015-2019  
*Number of Pregnant Women, Those with One Visit and Four Visits of Antenatal Care, Chronic Energy Deficiency (CED), and Receiving Iron Supplement in Mamuju Tengah Regency, 2015-2019*

Tahun Years	Jumlah Ibu Hamil Pregnant Women	Melakukan Kunjungan K1 One Visit	Melakukan Kunjungan K4 Four Visits	Kurang Energi Kronis (KEK) Chronic Energy Deficiency (CED)	Mendapat Zat Besi (Fe) Receiving Iron Supplement	
					Fe 1	Fe 3
(1)	(2)	(3)	(4)	(5)	(6)	(7)
2015	2 900	2 893	2 352	0	3 118	2 131
2016	2 922	2 888	2 325	287	221	3 563
2017	2 937	2 866	2 226	472	1 424	1 245
2018	3 087	2 757	2 322	322	2 149	2 149
2019	3 087	2 927	2 362	425	2 188	2 188

Catatan/Note: ...

Sumber/Source: Dinas Kesehatan Kabupaten Mamuju Tengah/Health Office of Mamuju Tengah Regency

**Tabel**  
**Table** 4.2.11

**Jumlah Remaja Usia 15-24 Tahun yang Mendapat Penyuluhan Tentang Kesehatan Reproduksi (Kespro), HIV/AIDS, dan Keluarga Berencana (KB) Menurut Kecamatan di Kabupaten Mamuju Tengah, 2019**  
*Number of Young People Aged 15-24 Who Had Counselling on Reproductive Health, HIV/AIDS, and Family Planning by Subdistrict in Mamuju Tengah Regency, 2019*

<i>Kecamatan Subdistrict</i>	<i>Penyuluhan Kespro Reproductive Health Counselling</i>	<i>Penyuluhan1 HIV/AIDS HIV/AIDS Counselling</i>	<i>Penyuluhan KB Family Planning Counselling</i>
(1)	(2)	(3)	(4)
Pangale	-	-	-
Budong-budong	-	-	-
Tobadak	-	-	-
Topoyo	-	-	-
Karossa	-	-	-
<b>Kabupaten Mamuju Tengah</b>	-	-	-

Catatan/Note: ...

Sumber/Source: Dinas Kesehatan Kabupaten Mamuju Tengah/Health Office of Mamuju Tengah Regency



**Tabel 4.2.12** Jumlah Kasus HIV/AIDS, IMS, DBD, Diare, TB, dan Malaria Menurut Kecamatan di Kabupaten Mamuju Tengah, 2019  
**Table** Number of Cases of HIV/AIDS, Sexually Transmitted Infection, Dengue Fever, Diarrhea, Tuberculosis (TB) and Malaria by Subdistrict in Mamuju Tengah Regency, 2019

Kecamatan Subdistrict	HIV/AIDS HIV/AIDS	IMS Sexually Transmitted Infection	DBD Dengue Fever	Diare Diarrhea	TB Tubercu- losis	Malaria Malaria
(1)	(2)	(3)	(4)	(5)	(6)	(7)
Pangale	-	-	2	262	23	-
Budong-budong	-	-	5	512	50	2
Tobadak	1	-	6	420	49	6
Topoyo	-	-	19	460	87	6
Karossa	-	-	1	590	41	2
<b>Kabupaten Mamuju Tengah</b>	<b>1</b>	<b>-</b>	<b>33</b>	<b>2244</b>	<b>250</b>	<b>16</b>

Catatan/Note: ...

Sumber/Source: Dinas Kesehatan Kabupaten Mamuju Tengah/Health Office of Mamuju Tengah Regency

**Tabel 4.2.13** Jumlah Klinik Keluarga Berencana (KKB) dan Pos Pelayanan Keluarga Berencana Desa (PPKBD) Menurut Kecamatan di Kabupaten Mamuju Tengah, 2019  
*Number of Family Planning Clinics and Village Family Planning Service Units by Subdistrict in Mamuju Tengah Regency, 2019*

Kecamatan Subdistrict	KKB Family Planning Clinics	PPKBD Village Family Planning Service Units
(1)	(2)	(3)
Pangale	-	-
Budong-budong	-	-
Tobadak	-	-
Topoyo	-	-
Karossa	-	-
<b>Kabupaten Mamuju Tengah</b>	-	-

Catatan/Note: ...

Sumber/Source: Dinas Kesehatan Kabupaten Mamuju Tengah/Health Office of Mamuju Tengah Regency

**Tabel 4.2.14** Jumlah Pasangan Usia Subur dan Peserta KB Aktif Menurut Kecamatan di Kabupaten Mamuju Tengah, 2019  
**Table** *Number of Eligible Couples and Family Planning Participants by Subdistrict in Mamuju Tengah Regency, 2019*

Kecamatan Subdistrict	Jumlah PUS Eligible Couples	Peserta KB Aktif Family Planning Participants			
		IUD	MOW	MOP	Kondom Condom
(1)	(2)	(4)	(5)	(6)	(7)
Pangale	2 447	16	19	20	38
Budong-budong	4 481	78	38	7	18
Tobadak	4 991	55	58	9	87
Topoyo	5 308	126	44	22	112
Karossa	4 334	23	87	26	31
<b>Kabupaten Mamuju Tengah</b>	<b>21 561</b>	<b>298</b>	<b>246</b>	<b>84</b>	<b>286</b>

Lanjutan Tabel/*Continued Table* 4.2.1

Kecamatan <i>Subdistrict</i>	Peserta KB Aktif <i>Family Planning Participants</i>			Jumlah <i>Total</i>
	Implan <i>Implants</i>	Suntikan <i>Injection</i>	Pil <i>Pill</i>	
(1)	(4)	(5)	(6)	(7)
Pangale	352	759	562	1 673
Budong-budong	599	2 082	783	3 464
Tobadak	726	1 971	924	3 621
Topoyo	678	1 640	1 306	3 624
Karossa	525	1 472	891	2 888
<b>Kabupaten Mamuju Tengah</b>	<b>2 880</b>	<b>7 924</b>	<b>4 466</b>	<b>15 270</b>

Catatan/*Note*: ...Sumber/*Source*: Dinas Kesehatan Kabupaten Mamuju Tengah/*Health Office of Mamuju Tengah Regency*

**Tabel 4.2.15** Jumlah Klinik Keluarga Berencana (KKB) dan Pos Pelayanan Keluarga Berencana Desa (PPKBD) Menurut Kecamatan di Kabupaten Mamuju Tengah, 2019  
*Number of Family Planning Clinics and Village Family Planning Service Units by Subdistrict in Mamuju Tengah Regency, 2019*

Kecamatan Subdistrict	KKB Family Planning Clinic	PPKBD Village Family Planning Service Unit
(1)	(2)	(3)
Pangale	13	-
Budong-budong	18	-
Tobadak	17	-
Topoyo	24	-
Karossa	22	-
<b>Kabupaten Mamuju Tengah</b>	<b>94</b>	<b>-</b>

**Tabel 4.2.16** Jumlah Pasangan Usia Subur (PUS) dan Peserta Keluarga Berencana (KB) Aktif Menurut Kecamatan di Kabupaten Mamuju Tengah, 2019  
**Number of Eligible Couples and Family Planning Participants by Subdistrict in Mamuju Tengah Regency, 2019**

Kecamatan Subdistrict	Jumlah PUS Eligible Couples	Metode Kontrasepsi Method of Contraception			
		IUD	MOW	MOP	Kondom
(1)	(2)	(3)	(4)	(5)	(6)
Pangale	13	16	19	20	38
Budong-budong	18	78	38	7	18
Tobadak	17	55	58	9	87
Topoyo	24	126	44	22	112
Karossa	22	23	87	26	31
<b>Kabupaten Mamuju Tengah</b>	<b>94</b>	<b>298</b>	<b>246</b>	<b>84</b>	<b>286</b>

Lanjutan Tabel/*Continued Table 4.2.6*

Kecamatan Subdistrict	Metode Kontrasepsi Method of Contraception			Jumlah/Total	MKJP
	Implan	Suntik	Pil		
(1)	(3)	(4)	(5)	(6)	(7)
Pangale	352	759	562	1 766	407
Budong-budong	599	2 082	783	3 605	722
Tobadak	726	1 971	924	3 830	848
Topoyo	678	1 640	1 306	3 928	870
Karossa	525	1 472	891	3 055	661
<b>Kabupaten Mamuju Tengah</b>	<b>2 880</b>	<b>7 924</b>	<b>4 466</b>	<b>16 184</b>	<b>3 508</b>

### 4.3 AGAMA DAN SOSIAL LAINNYA RELIGION AND OTHER SOCIAL AFFAIRS

**Tabel**  
**Table** 4.3.1 **Jumlah Penduduk Menurut Kecamatan dan Agama yang Dianut di Kabupaten Mamuju Tengah, 2019**  
*Population by Subdistrict and Religion in Mamuju Tengah Regency, 2019*

Kecamatan Subdistrict	Islam	Protestan Protestant	Katolik Catholic	Hindu	Budha Buddha	Konghucu	Kepercayaan
(1)	(2)	(3)	(4)	(5)	(6)	(7)	(8)
Pangale	13 595	457	24	995	-	-	1
Budong-budong	28 229	3 022	353	39	76	3	10
Tobadak	18 904	7 493	2 149	1 921	-	5	1
Topoyo	31 723	1 239	669	2 054	77	-	12
Karossa	27 381	1 603	319	904	12	1	1
<b>Kabupaten Mamuju Tengah</b>	<b>119 832</b>	<b>13 814</b>	<b>3 514</b>	<b>5 913</b>	<b>165</b>	<b>9</b>	<b>25</b>

Catatan/Note: ...

Sumber/Source: Dinas Kependudukan dan Catatan Sipil Kabupaten Mamuju/Demography and Civil Registration Office of Mamuju Regency



**Tabel 4.3.2** Jumlah Tempat Peribadatan Menurut Kecamatan di Kabupaten Mamuju Tengah, 2019  
**Table** *Number of Places of Worship by Subdistrict and Religion in Mamuju Tengah Regency, 2019*

Kecamatan Subdistrict	Masjid Mosque	Gereja Church	Pura Temple	Vihara
(1)	(2)	(4)	(6)	(7)
Pangale	...	5	6	-
Budong-budong	...	19	-	-
Tobadak	...	35	14	-
Topoyo	...	9	12	-
Karossa	...	16	10	-
<b>Kabupaten Mamuju Tengah</b>	<b>283</b>	<b>84</b>	<b>42</b>	<b>-</b>

Catatan/Note: ...

Sumber/Source: Kementerian Agama Kabupaten Mamuju Tengah/Religious Affairs Ministry of Mamuju Tengah Regency

**Tabel**  
**Table** 4.3.3

**Jumlah Desa<sup>1</sup>/Kelurahan yang Mengalami Bencana Alam<sup>2</sup> Menurut Kecamatan di Kabupaten Mamuju Tengah, 2011, 2014, 2019**  
**Number of Villages<sup>1</sup> that Had Natural Disaster<sup>2</sup> by Subdistrict in Mamuju Tengah Regency, 2011, 2014, 2019**

Kecamatan Subdistrict	Banjir/Flood			Gempa Bumi/Earthquake		
	2014	2018	2019	2014	2018	2019
(1)	(2)	(3)	(4)	(5)	(6)	(7)
Pangale	7	5	1	-	-	-
Budong-budong	5	3	2	-	1	1
Tobadak	2	2	2	-	-	-
Topoyo	3	7	8	-	-	13
Karossa	1	8	4	-	-	7
<b>Kabupaten Mamuju Tengah</b>	<b>18</b>	<b>25</b>	<b>17</b>	<b>-</b>	<b>1</b>	<b>21</b>

Lanjutan Tabel/*Continued Table 4.3.3*

Kecamatan <i>Subdistrict</i>	Tanah Longsor/ <i>Landslide</i>		
	2014	2018	2019
(1)	(8)	(9)	(10)
Pangale	-	2	-
Budong-budong	1	1	-
Tobadak	2	4	3
Topoyo	2	3	4
Karossa	-	2	1
<b>Kabupaten Mamuju Tengah</b>	<b>5</b>	<b>12</b>	<b>8</b>

Catatan/*Note*: <sup>1</sup> Desa pada tabel ini termasuk Unit Permukiman Transmigrasi (UPT) yang masih dibina oleh kementerian terkait dan nagari di Provinsi Sumatera Barat/*Villages in this table are included in Transmigration Settlement Unit which is still fostered by the relevant ministries and the nagari in the Province of Sumatera Barat*

<sup>2</sup> Data Podes Tahun 2014 merupakan kejadian di tahun 2011-2013, Data Podes Tahun 2018 merupakan kejadian di tahun 2016-2017, dan Data Podes Tahun 2019 merupakan kejadian di Tahun 2018- April 2019/*2014 Podes Data is an event in 2011-2013, 2018 Podes Data is an event in 2016-2017, and 2019 Podes Data is an event in 2018- April 2019*

Sumber/*Source*: BPS, Pendataan Potensi Desa (Podes)/*BPS-Statistics Indonesia, Village Potential Data Collecting*

#### 4.4 KEMISKINAN POVERTY

**Tabel** 4.4.1 **Garis Kemiskinan dan Penduduk Miskin di Kabupaten Mamuju Tengah, 2015-2019**  
*Poverty Line and Number of Poor People in Mamuju Tengah Regency, 2015-2019*

Tahun Year	Garis Kemiskinan Poverty Line (rupiah/kapita/bulan)	Jumlah Penduduk Miskin Total of Poor People (ribu orang/thousand person)	Persentase Penduduk Miskin Percentage of Poor People
(1)	(2)	(3)	(4)
2015	203 120	8,39	6,86
2016	215 769	8,43	6,83
2017	226 559	8,82	6,95
2018	236 699	9,28	7,14
2019	239 592	9,16	6,87

Catatan/Note: Data 2010-2014 masih tergabung dengan Kabupaten Mamuju/The 2010-2014 data still include Mamuju Regency  
Sumber/Source: BPS, Survei Sosial Ekonomi Nasional/BPS-Statistics of Mamuju Regency, National Social Economic Survey

**Tabel** 4.4.2 **Indeks Kedalaman Kemiskinan dan Indeks Keparahan Kemiskinan di Kabupaten Mamuju Tengah, 2012–2019**  
**Table** **Poverty Gap Index and Poverty Severity Index in Mamuju Tengah Regency, 2012–2019**

Tahun Year	Indeks Kedalaman Kemiskinan Poverty Gap Index	Indeks Keparahan Kemiskinan Poverty Severity Index
(1)	(2)	(3)
2015	0,98	0,25
2016	0,83	0,20
2017	0,44	0,04
2018	1,00	0,24
2019	1,37	0,34

Catatan/Note: Data 2010–2014 masih tergabung dengan Kabupaten Mamuju/The 2010–2014 data still include Mamuju Regency  
 Sumber/Source: BPS, Survei Sosial Ekonomi Nasional/BPS-Statistics of Mamuju Regency, National Social Economic Survey

Produksi Padi Sawah dan Produktifitas padi sawah

*Product and productivity of wetland paddy*

**2019**



*Padi Sawah  
Wetland Paddy*

**45,68**

**kuintal/ha**



**PENJELASAN TEKNIS**

1. Lahan sawah adalah lahan pertanian yang berpetak-petak dan dibatasi oleh pematang (galangan), saluran untuk menahan/ menyalurkan air, yang biasanya ditanami padi sawah tanpa memandang dari mana diperoleh atau status lahan tersebut. Lahan yang dimaksud termasuk lahan yang terdaftar di Pajak Bumi Bangunan, luran Pembangunan Daerah, lahan bengkok, lahan serobotan, lahan rawa yang ditanami padi dan lahan bekas tanaman tahunan yang telah dijadikan sawah, baik yang ditanami padi, palawija atau tanaman semusim lainnya.
2. Tegal/Kebun adalah lahan pertanian bukan sawah (lahan kering) yang ditanami tanaman semusim atau tahunan dan terpisah dengan halaman sekitar rumah serta penggunaannya tidak berpindah pindah.
3. Ladang/Huma adalah lahan pertanian bukan sawah (lahan kering) yang biasanya ditanami tanaman semusim dan penggunaannya hanya semusim atau dua musim, kemudian akan ditinggalkan bila sudah tidak subur lagi (berpindah-pindah). Kemungkinan lahan ini beberapa tahun kemudian akan dikerjakan kembali jika sudah subur.
4. Lahan yang sementara tidak diusahakan adalah lahan yang biasanya diusahakan tetapi untuk sementara (lebih dari 1 (satu) tahun tetapi kurang

**TECHNICAL NOTES**

1. *Wetland is agricultural land that separated by small dykes to resist water, where the main crop is usually wetland paddy without considering where it is got from or the status of the land. It includes the land that is registered at land income tax office, regional development contribution, 'bengkok' land, illegal ownership, swamps for rice cultivation, and annual crop land mark that has been used as rice field, which are both planted with paddy, secondary crops or the other seasonal crops.*
2. *Dry field/Garden is an dryland (unirrigated land) which is planted with seasonal or annual crops and separately from the yard around the house without shifting*
3. *Unirrigated agricultural field /Shifting cultivation land is dryland (unirrigated land) that usually is cultivated for seasonal crops and utilized only for one or two seasons, then it will be left when it is not fertile (shifting). Maybe, this land will be used again in a few years if it has been fertile.*
4. *Temporarily unused land is land that is regularly used but temporarily (more than a year but less or equal than twoyears) is unused, it includes*



dari atau sama dengan 2 (dua) tahun) tidak diusahakan, termasuk lahan sawah yang tidak diusahakan selama lebih dari 2 (dua) tahun.

5. Tanaman sayuran dan buah-buahan semusim

Tanaman sayuran semusim adalah tanaman sumber vitamin, garam mineral dan lain-lain yang dikonsumsi dari bagian tanaman yang berupa daun, bunga, buah, dan umbinya, yang berumur kurang dari satu tahun.

Tanaman buah-buahan semusim adalah tanaman sumber vitamin, garam mineral, dan lain-lain yang dikonsumsi dari bagian tanaman yang berupa buah, berumur kurang dari satu tahun, tidak berbentuk pohon/rumpun tetapi menjalar dan berbatang lunak.

6. Tanaman buah-buahan dan sayuran tahunan

Tanaman buah-buahan tahunan adalah tanaman sumber vitamin, garam mineral, dan lain-lain yang dikonsumsi dari bagian tanaman yang berupa buah dan merupakan tanaman tahunan.

Tanaman sayuran tahunan adalah tanaman sumber vitamin, garam mineral, dan lain-lain yang dikonsumsi dari bagian tanaman yang berupa daun dan atau buah yang berumur lebih dari satu tahun.

7. Luas panen tanaman hortikultura adalah luas tanaman sayuran, buah-

*wetland that is not cultivated more than two years.*

5. *Seasonal vegetable and fruit plants*

*Seasonal vegetable plants are plants which are the sources of vitamin, mineral salt, etc, consumed from the part of the plant in the form of leaf, flower, fruit, and root with the age of less than one year.*

*Seasonal fruit plants are plants which are the sources of vitamin, mineral salt, etc, consumed from the part of the plant in the form of fruits. These plants are creeps with the age of less than one year.*

6. *Annual fruit and vegetable plants*

*Annual fruit plants are plants which are the sources of vitamin, contained mineral salt, etc, consumed from the part of plant in the form of fruit and more than one year of age.*

*Annual vegetable plants are plants which are the sources of vitamin, contained mineral salt, etc, consumed from the part of the plant in the form of vegetable and more than one year of age.*

7. *Harvested area of horticulture is area which vegetable, fruit, medicinal and*

buah, biofarmaka, dan tanaman hias yang diambil hasilnya/dipanen pada periode pelaporan.

8. Luas panen untuk tanaman sayuran adalah luas tanaman yang dipanen sekaligus/habis/dibongkar dan luas tanaman yang dipanen berkali-kali (lebih dari satu kali)/belum habis.

Tanaman yang dipanen sekaligus/habis/dibongkar adalah tanaman yang sehabis panen langsung dibongkar/dicabut, terdiri dari bawang merah, bawang putih, bawang daun, kentang, kol/kubis, kembang kol, petsai/sawi, wortel, lobak, dan kacang merah.

Tanaman yang dipanen berkali-kali (lebih dari satu kali)/belum habis adalah tanaman yang pemanenannya lebih dari satu kali dan biasanya dibongkar apabila panen terakhir sudah tidak memadai lagi, terdiri dari: kacang panjang, cabe besar, cabe rawit, jamur, tomat, terung, buncis, ketimun, labu siam, kangkung, bayam, melon, semangka, dan blewah.

9. Produksi hortikultura adalah hasil menurut bentuk produk dari setiap tanaman sayuran, buah-buahan, biofarmaka dan tanaman hias yang diambil berdasarkan luas yang dipanen/tanaman yang menghasilkan pada bulan/triwulan laporan.
10. Data perkebunan dan peternakan diperoleh dari Dinas Pertanian Kabupaten Mamuju Tengah.
11. Data perikanan merupakan data

*ornamental plant of crop harvested during the period of report.*

8. *Harvested area of vegetables is area of entirely plant harvested/demolished and plant harvested several times/undemolished.*

*Entirely plants harvested/ demolished are plants usually harvested once and demolished to be substituted by other plants, consisting of: shallots, garlic, leeks, potato, cabbage, cauli flower, mustard green, carrots, chinese radish, and red kidney beans.*

*Plants harvested several times/ undemolished are plants usually harvested more than once and demolished in the case that the last harvest was economically not profitable. They consist of : yard long beans, chili, small chili, mushroom, tomatoes, egg plant, frech beans, cucumber, pumpkin/chajota, swamp cabbage, spinach, melon, watermelon, and blewah .*

9. *Horticulture production is the standard production quantity form of vegetable, fruit, medicinal and ornamental plant based on harvested area/the number of production plants reported monthly/quarterly.*
10. *Estate crops and livestock data are obtained from the Agriculture Office of Mamuju Tengah Regency.*
11. *Fishery data are secondary data*

sekunder yang bersumber dari Dinas Kelautan dan Perikanan Kabupaten Mamuju Tengah. Data perikanan dibedakan atas data perikanan tangkap dan perikanan budidaya. Perikanan Tangkap diklasifikasikan atas penangkapan ikan di laut dan penangkapan ikan di perairan umum. Perikanan budidaya diklasifikasikan atas jenis budidaya yaitu budidaya laut, tambak, kolam, karamba, jaring apung, dan sawah.

*obtained from Maritime Affairs and Fishery Office of Mamuju Tengah Regency. Fishery data are categorized into capture fisheries and aquaculture. Capture fisheries are further classified into marine capture fisheries and inland open water capture fisheries. Aquaculture are further classified into several types of culture: marine culture, brackish water pond, fresh water pond, cage, floating net, and fish breeding in paddy fields.*

## ULASAN

## DESCRIPTION

### Tanaman Pangan

Data produksi tanaman pangan akan dirilis pada bulan maret 2020 sehingga belum bisa dilakukan analisis data.

### Food Crops

*Food crop production data will be released in March 2020 so data analysis cannot be done.*

### Hortikultura

Sub sektor hortikultura mencakup tanaman sayuran dan buah-buahan. Tabel 5.2.1 hingga Tabel 5.2.4 menyajikan luas panen dan produksi tanaman sayuran dan buah-buahan. Pada tahun 2019, sebagian besar jenis tanaman sayuran di Kabupaten Mamuju Tengah mengalami peningkatan produksi dibandingkan produksi tahun 2018. Peningkatan produksi tertinggi ada pada tanaman Semangka, yakni mengingkat sekitar dua kali lipat dibandingkan tahun 2018.

### Horticulture

*The sub sector of horticulture includes vegetables and fruit plants. Table 5.2.1 to Table 5.2.4 present harvested area and production of vegetables and fruits. In 2019, most of the vegetables production in Mamuju Tengah Regency increased if compared to 2018. The highest increase in production is in watermelon plants, which is about doubling compared to 2018.*

Tabel 5.2.14 menyajikan data produksi tanaman buah-buahan. Pada tahun 2019, produksi komoditi buah-buahan seperti alpukat, Jambu Air, Jambu Biji, Jengkol, Mangga, Petai, Pisang, Sawo, dan Sukun mengalami peningkatan dibandingkan produksi tahun 2018.

*Table 5.2.14 presents data of fruits production. In 2019, the production of fruit commodities such as avocado, Guava, Guava, Jengkol, Mango, Petai, Banana, Sawo, and Breadfruit have increased compared to 2018 production*

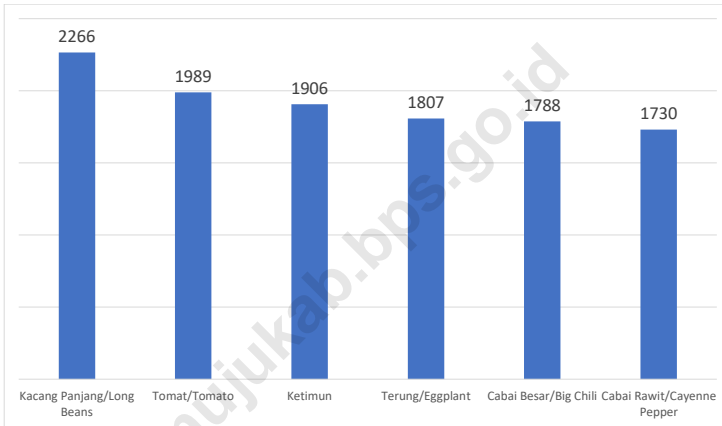
### Perkebunan

Data produksi produksi perkebunan 2019 sedang dilakukan konsolidasi data sehingga belum bisa dilakukan analisis data terbaru.

### Estate Crops

*Data on production of plantation production in 2019 is currently undergoing data consolidation so the latest data analysis cannot yet be done.*

**Gambar 5.1** **Produksi tanaman sayuran terbanyak (kuintal) di Kabupaten Mamuju Tengah, 2019**  
**Figures 5.1** **Most Production of seasonal vegetables (quintal) in Mamuju Tengah Regency, 2019**



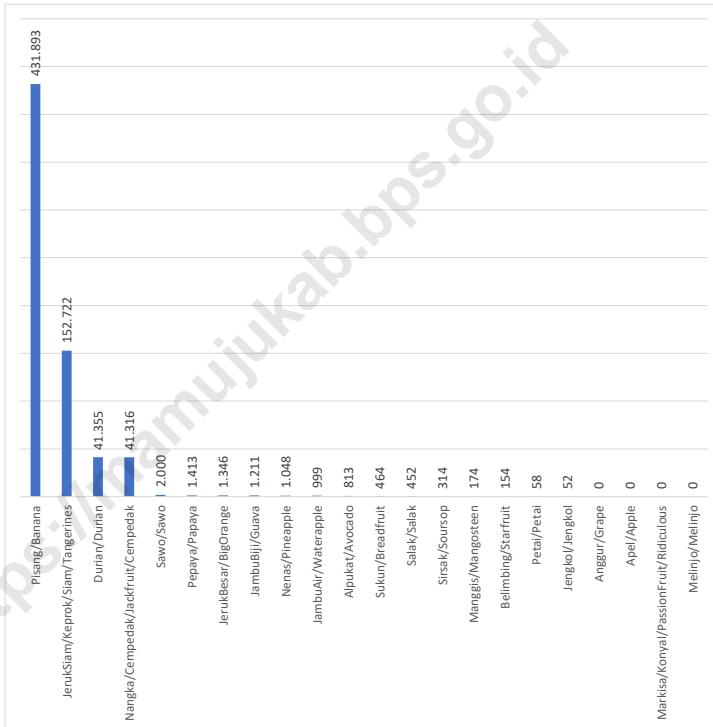
Catatan/Note: -

Sumber/Source: BPS, Statistik Pertanian Hortikultura SPH-SBS/BPS-Statistics Indonesia, Agricultural Statistic for Horticulture SPH-SBS

**Gambar** 5.2  
**Figures**

**Produksi Buah–Buahan dan Sayuran Tahunan Menurut Jenis Tanaman (kuintal) di Kabupaten Mamuju Tengah, 2019**

*Production of Annual Fruits and Vegetables by Kind of Plant (quintal) in Mamuju Tengah Regency, 2019*



Catatan/Note: -

Sumber/Source: BPS, Statistik Pertanian Hortikultura SPH-SBS/BPS-Statistics Indonesia, Agricultural Statistic for Horticulture SPH-SBS

**5.1 HORTIKULTURA  
HORTICULTURE**

**Tabel 5.1.1 Luas Panen Tanaman Sayuran Menurut Kecamatan dan Jenis Tanaman (ha) di Kabupaten Mamuju Tengah, 2018 dan 2019**  
*Harvested Area of Vegetables by Subdistrict and Kind of Plant (ha) in Mamuju Tengah Regency, 2018 and 2019*

Kecamatan Subdistrict	Bawang Merah/Shallot		Cabai/Chili	
	2018	2019	2018	2019
(1)	(2)	(3)	(4)	(5)
Pangale	-	-	27	26
Budong-budong	-	-	20	16
Tobadak	-	-	73	22
Topoyo	1	-	41	14
Karossa	-	1	38	34
<b>Kabupaten Mamuju Tengah</b>	<b>1</b>	<b>1</b>	<b>199</b>	<b>112</b>

Lanjutan Tabel/*Continued Table* 5.1.1

Kecamatan Subdistrict	Kentang/Potato		Kubis/Cabbage	
	2018	2019	2018	2019
(1)	(6)	(7)	(8)	(9)
Pangale	-	-	-	-
Budong-budong	-	-	-	-
Tobadak	-	-	-	-
Topoyo	-	-	-	-
Karossa	-	-	-	-
<b>Kabupaten Mamuju Tengah</b>	-	-	-	-



Lanjutan Tabel/*Continued Table* 5.1.1

Kecamatan Subdistrict	Petsai Chinese Cabbage		Tomat/Tomato		Bawang Putih Garlic	
	2018	2019	2018	2019	2018	2019
(1)	(10)	(11)	(12)	(13)	(14)	(15)
Pangale	13	17	13	13	-	-
Budong-budong	3	2	15	11	-	-
Tobadak	22	5	25	19	-	-
Topoyo	8	7	3	5	-	-
Karossa	12	6	17	14	-	-
<b>Kabupaten Mamuju Tengah</b>	<b>58</b>	<b>37</b>	<b>73</b>	<b>62</b>	<b>-</b>	<b>-</b>

Catatan/Note: ...

Sumber/Source: BPS, Statistik Pertanian Hortikultura SPH-SBS/BPS-Statistics Indonesia, Agricultural Statistic for Horticulture SPH-SBS

**Tabel 5.1.2** **Produksi Tanaman Sayuran Menurut Kecamatan dan Jenis Tanaman (kuintal) di Kabupaten Mamuju Tengah, 2018 dan 2019**  
***Production of Vegetables by Subdistrict and Kind of Plant (quintal) in Mamuju Tengah Regency, 2018 dan 2019***

Kecamatan Subdistrict	Bawang Merah/Shallot		Cabai/Chili	
	2018	2019	2018	2019
(1)	(2)	(3)	(4)	(5)
Pangale	-	-	463	820
Budong-budong	-	-	467	701
Tobadak	-	-	1 599	486
Topoyo	2	-	774	549
Karossa	-	27	771	962
<b>Kabupaten Mamuju Tengah</b>	<b>2</b>	<b>27</b>	<b>4 074</b>	<b>3 518</b>

Lanjutan Tabel/*Continued Table* 5.1.2

Kecamatan Subdistrict	Kentang/Potato		Kubis/Cabbage	
	2018	2019	2018	2019
(1)	(6)	(7)	(8)	(9)
Pangale	-	-	-	-
Budong-budong	-	-	-	-
Tobadak	-	-	-	-
Topoyo	-	-	-	-
Karossa	-	-	-	-
<b>Kabupaten Mamuju Tengah</b>	-	-	-	-

Lanjutan Tabel/*Continued Table* 5.1.2

Kecamatan Subdistrict	Petsai Chinese Cabbage		Tomat/Tomato		Bawang Putih Garlic	
	2018	2019	2018	2019	2018	2019
(1)	(10)	(11)	(12)	(13)	(14)	(15)
Pangale	94	154	169	309	-	-
Budong-budong	12	20	280	338	-	-
Tobadak	261	57	535	673	-	-
Topoyo	117	107	50	240	-	-
Karossa	110	73	252	429	-	-
<b>Kabupaten Mamuju Tengah</b>	594	411	1 286	1 989	-	-

Catatan/Note: ...

Sumber/Source: BPS, Statistik Pertanian Hortikultura SPH-SBS/BPS-Statistics Indonesia, *Agricultural Statistic for Horticulture SPH-SBS*

**Tabel** 5.1.3 **Luas Panen Tanaman Sayuran dan Buah–Buahan Semusim Menurut Jenis Tanaman (ha) di Kabupaten Mamuju Tengah, 2018–2019**  
**Harvested Area of Seasonal Vegetables and Fruits by Kind of Plant (ha) in Mamuju Tengah Regency, 2018–2019**

Jenis Tanaman Kind of Plants	2018	2019
(1)	(4)	(5)
Bawang Daun / Spring onion	44	27
Bawang Merah / Shallot	1	1
Bawang Putih / Garlic	-	-
Bayam / Spinach	85	53
Blewah / Cantaloupe	-	-
Buncis / Bean	-	-
Cabai Besar / Big Chili	108	58
Cabai Rawit / Cayenne pepper	91	54
Jamur / Mushroom	-	-
Kacang Merah / Red beans	-	-
Kacang Panjang / Long beans	93	74
Kangkung / Kale	104	69
Kembang Kol / Cauliflower	-	-
Kentang / Potato	-	-
Ketimun / Cucumber	67	53
Kubis / Cabbage	-	-
Labu Siam / Chayote	18	6
Lobak / Radish	-	-
Melon / Melon	-	-
Paprika / Paprika	-	-
Petsai/Sawi / Petsai / mustard	58	37
Semangka / Watermelon	27	35
Stroberi / Strawberry	-	-
Terung / Eggplant	75	51
Tomat / Tomato	73	62
Wortel / Carrot	-	-

Catatan/Note: ...

Sumber/Source: BPS, Statistik Pertanian Hortikultura SPH-SBS/BPS-Statistics Indonesia, Agricultural Statistic for Horticulture SPH-SBS

**Tabel**  
**Table** 5.1.4**Produksi Tanaman Sayuran dan Buah–Buahan Semusim Menurut Jenis Tanaman (kuintal) di Kabupaten Mamuju Tengah, 2018–2019****Production of Seasonal Vegetables and Fruits by Kind of Plant (quintal) in Mamuju Tengah Regency, 2018–2019**

Jenis Tanaman <i>Kind of Plants</i>	2018	2019
(1)	(4)	(5)
Bawang Daun / <i>Spring onion</i>	442	271
Bawang Merah / <i>Shallot</i>	2	27
Bawang Putih / <i>Garlic</i>	0	0
Bayam / <i>Spinach</i>	940	929
Blewah / <i>Cantaloupe</i>	0	0
Buncis / <i>Bean</i>	0	0
Cabai Besar / <i>Big Chili</i>	2 368	1 788
Cabai Rawit / <i>Cayenne pepper</i>	1 706	1 730
Jamur / <i>Mushroom</i>	0	0
Kacang Merah / <i>Red beans</i>	0	0
Kacang Panjang / <i>Long beans</i>	1 843	2 266
Kangkung / <i>Kale</i>	1 129	1 059
Kembang Kol / <i>Cauliflower</i>	0	0
Kentang / <i>Potato</i>	0	0
Ketimun / <i>Cucumber</i>	1 422	1 906
Kubis / <i>Cabbage</i>	0	0
Labu Siam / <i>Chayote</i>	298	194
Lobak / <i>Radish</i>	0	0
Melon / <i>Melon</i>	0	0
Paprika / <i>Paprika</i>	0	0
Petsai/Sawi / <i>Petsai / mustard</i>	594	411
Semangka / <i>Watermelon</i>	474	1 530
Stroberi / <i>Strawberry</i>	0	0
Terung / <i>Eggplant</i>	1 218	1 807
Tomat / <i>Tomato</i>	1 286	1 989
Wortel / <i>Carrot</i>	0	0

Catatan/Note: ...

Sumber/Source: BPS, Statistik Pertanian Hortikultura SPH-SBS/BPS-Statistics Indonesia, Agricultural Statistic for Horticulture SPH-SBS

**Tabel**  
**Table** 5.1.5

**Luas Panen Tanaman Biofarmaka Menurut Kecamatan dan Jenis Tanaman (m<sup>2</sup>) di Kabupaten Mamuju Tengah, 2018 dan 2019**

*Harvested Area of Medicinal Plants by Subdistrict and Kind of Plant (m<sup>2</sup>) in Mamuju Tengah Regency, 2018 and 2019*

Kecamatan Subdistrict	Jahe/Ginger		Laos/Lengkuas/Galanga	
	2018	2019	2018	2019
(1)	(2)	(3)	(4)	(5)
Pangale	-	-	-	-
Budong-budong	4 193	3 360,00	1 027	450,00
Tobadak	-	-	-	-
Topoyo	200	415,00	-	10,00
Karossa	-	-	-	-
<b>Kabupaten Mamuju Tengah</b>	<b>4 393</b>	<b>3 775,00</b>	<b>1 027</b>	<b>460,00</b>

Lanjutan Tabel/*Continued Table 5.1.5*

Kecamatan Subdistrict	Kencur/ <i>East Indian Galangal</i>		Kunyit/ <i>Turmeric</i>	
	2018	2019	2018	2019
(1)	(6)	(7)	(8)	(9)
Pangale	-	-	-	-
Budong-budong	670	527,00	1 889	890,00
Tobadak	-	-	-	-
Topoyo	10	20,00	500	720,00
Karossa	-	-	-	-
<b>Kabupaten Mamuju Tengah</b>	<b>680</b>	<b>547,00</b>	<b>2 389</b>	<b>1 610,00</b>

Catatan/*Note*: ...Sumber/*Source*: BPS, Statistik Pertanian Hortikultura SPH-TBF/BPS-*Statistics Indonesia, Agricultural Statistic for Horticulture SPH-TBF*



**Tabel** 5.1.6 **Produksi Tanaman Biofarmaka Menurut Kecamatan dan Jenis Tanaman (kg) di Kabupaten Mamuju Tengah, 2018 and 2019**  
**Production of Medicinal Plants by Subdistrict and Kind of Plant (kg) in Mamuju Tengah Regency, 2018 and 2019**

Kecamatan Subdistrict	Jahe/Ginger		Laos/Lengkuas/Galanga	
	2018	2019	2018	2019
(1)	(2)	(3)	(4)	(5)
Pangale	-	-	-	-
Budong-budong	13 929	14 749,00	2 892	1 536,00
Tobadak	-	-	-	-
Topoyo	300	636,00	-	28,00
Karossa	-	-	-	-
<b>Kabupaten Mamuju Tengah</b>	<b>14 229</b>	<b>15 385,00</b>	<b>2 892</b>	<b>1 564,00</b>

Lanjutan Tabel/*Continued Table* 5.1.6

Kecamatan Subdistrict	Kencur/ <i>East Indian Galangal</i>		Kunyit/ <i>Turmeric</i>	
	2018	2019	2018	2019
(1)	(6)	(7)	(8)	(9)
Pangale	-	-	-	-
Budong-budong	725	1 288,00	4 167	1 849,00
Tobadak	-	-	-	-
Topoyo	25	50,00	750	1 468,00
Karossa	-	-	-	-
<b>Kabupaten Mamuju Tengah</b>	<b>750</b>	<b>1 338,00</b>	<b>4 917</b>	<b>3 317,00</b>

Catatan/*Note*: ...Sumber/*Source*: BPS, Statistik Pertanian Hortikultura SPH-TBF/*BPS-Statistics Indonesia, Agricultural Statistic for Horticulture SPH-TBF*

**Tabel 5.1.7** Luas Panen Tanaman Biofarmaka Menurut Jenis Tanaman (m<sup>2</sup>) di Kabupaten Mamuju Tengah, 2017–2019  
**Table 5.1.7** *Harvested Area of Medicinal Plants by Kind of Plant (m<sup>2</sup>) in Mamuju Tengah Regency, 2017–2019*

Jenis Tanaman Kind of Plants	2017	2018	2019
(1)	(3)	(4)	(5)
Dlingo/Dringo/ Sweet Root/ <i>Calamus</i>	-	-	-
Jahe/ <i>Ginger</i>	1 712	4 393	3 775,00
Kapulaga/ <i>Java Cardamon</i>	-	-	-
Keji Beling/Kecibeling/ <i>Strobilanthes crispata</i>	-	-	-
Kencur/ <i>East Indian Galangal</i>	4 250	680	547,00
Kunyit/ <i>Turmeric</i>	1 265	2 389	1 610,00
Laos/Lengkuas/ <i>Galanga</i>	230	1 027	460,00
Lempuyang/ <i>Zingiber Aromaticum</i>	-	-	-
Lidah Buaya/ <i>Oliviera</i>	-	-	-
Mahkota Dewa/ God's Crown	-	-	-
Mengkudu/Pace/ <i>Indian Mulberry</i>	-	-	-
Sambiloto/ <i>King of Bitter</i>	-	-	-
Temuireng/ <i>Black Turmeric</i>	-	-	-
Temukunci/ <i>Chinese Keys</i>	-	-	-
Temulawak/ <i>Java Turmeric</i>	-	-	-

Catatan/Note: ...

Sumber/Source: BPS, Statistik Pertanian Hortikultura SPH-TBF/BPS-Statistics Indonesia, Agricultural Statistic for Horticulture SPH-TBF

**Tabel** 5.1.8 **Produksi Tanaman Biofarmaka Menurut Jenis Tanaman (kg) di Kabupaten Mamuju Tengah, 2017–2019**  
**Table** 5.1.8 **Production of Medicinal Plants by Kind of Plant (kg) in Mamuju Tengah Regency, 2017–2019**

Jenis Tanaman <i>Kind of Plants</i>	2017	2018	2019
(1)	(3)	(4)	(5)
Dlingo/Dringo/ <i>Sweet Root/Calamus</i>	-	-	-
Jahe/ <i>Ginger</i>	7 745	14 229	15 385,00
Kapulaga/ <i>Java Cardamon</i>	-	-	-
Keji Beling/Kecibeling/ <i>Strobilanthes crisper</i>	-	-	-
Kencur/ <i>East Indian Galangal</i>	17 981	750	1 338,00
Kunyit/ <i>Turmeric</i>	4 930	4 917	3 317,00
Laos/Lengkuas/ <i>Galanga</i>	2 783	2 892	1 564,00
Lempuyang/ <i>Zingiber Aromaticum</i>	-	-	-
Lidah Buaya/ <i>Oliviera</i>	-	-	-
Mahkota Dewa/ <i>God's Crown</i>	-	-	-
Mengkudu/Pace/ <i>Indian Mulberry</i>	-	-	-
Sambiloto/ <i>King of Bitter</i>	-	-	-
Temuireng/ <i>Black Turmeric</i>	-	-	-
Temukunci/ <i>Chinese Keys</i>	-	-	-
Temulawak/ <i>Java Turmeric</i>	-	-	-

Catatan/Note: ...

Sumber/Source: BPS, Statistik Pertanian Hortikultura SPH-TBF/BPS-Statistics Indonesia, Agricultural Statistic for Horticulture SPH-TBF

**Tabel**  
**Table** 5.1.9

**Luas Panen Tanaman Hias Menurut Kecamatan dan Jenis Tanaman (m<sup>2</sup>) di Kabupaten Mamuju Tengah, 2018 and 2019**  
*Harvested Area of Ornamental Plants by Subdistrict and Kind of Plant (m<sup>2</sup>) in Mamuju Tengah Regency, 2018 and 2019*

Kecamatan Subdistrict	Anggrek/ <i>Orchid</i>		Krisan/ <i>Chrysantemum</i>	
	2018	2019	2018	2019
(1)	(2)	(3)	(4)	(5)
Pangale	-	-	-	-
Budong-budong	-	-	-	-
Tobadak	-	-	-	-
Topoyo	-	-	-	-
Karossa	-	-	-	-
<b>Kabupaten Mamuju Tengah</b>	-	-	-	-

Lanjutan Tabel/*Continued Table* 5.1.9

Kecamatan Subdistrict	Mawar/Rose		Sedap Malam/Tuberose	
	2018	2019	2018	2019
(1)	(6)	(7)	(8)	(9)
Pangale	-	-	-	-
Budong-budong	-	-	-	-
Tobadak	-	-	-	-
Topoyo	-	-	-	-
Karossa	-	-	-	-
<b>Kabupaten Mamuju Tengah</b>	-	-	-	-

Catatan/Note: ...

Sumber/Source: BPS, Statistik Pertanian Hortikultura SPH-TH/BPS-Statistics Indonesia, Agricultural Statistik for Horticulture SPH-TH

**Tabel** 5.1.10 **Produksi Tanaman Hias Menurut Kecamatan dan Jenis Tanaman (tangkai) di Kabupaten Mamuju Tengah, 2018 and 2019**  
**Table** *Production of Ornamental Plants by Subdistrict and Kind of Plant (stalks) in Mamuju Tengah Regency, 2018 and 2019*

Kecamatan Subdistrict	Anggrek/ <i>Orchid</i>		Krisan/ <i>Chrysantemum</i>	
	2018	2019	2018	2019
(1)	(2)	(3)	(4)	(5)
Pangale	-	-	-	-
Budong-budong	-	-	-	-
Tobadak	-	-	-	-
Topoyo	-	-	-	-
Karossa	-	-	-	-
<b>Kabupaten Mamuju Tengah</b>	-	-	-	-

Lanjutan Tabel/*Continued Table* 5.1.10

Kecamatan Subdistrict	Mawar/Rose		Sedap Malam/Tuberose	
	2018	2019	2018	2019
(1)	(6)	(7)	(8)	(9)
Pangale	-	-	-	-
Budong-budong	-	-	-	-
Tobadak	-	-	-	-
Topoyo	-	-	-	-
Karossa	-	-	-	-
<b>Kabupaten Mamuju Tengah</b>	-	-	-	-

Catatan/Note: ...

Sumber/Source: BPS, Statistik Pertanian Hortikultura SPH-TH/BPS-Statistics Indonesia, *Agricultural Statistik for Horticulture SPH-TH*



**Tabel** 5.1.11 **Luas Panen Tanaman Hias Menurut Jenis Tanaman (m<sup>2</sup>) di Kabupaten Mamuju Tengah, 2017–2019**  
**Table** 5.1.11 **Harvested Area of Ornamental Plants by Kind of Plant (m<sup>2</sup>) in Mamuju Tengah Regency, 2017–2019**

Jenis Tanaman Kind of Plants	2017	2018	2019
(1)	(3)	(4)	(5)
Adenium (Kamboja Jepang)/ <i>Adenium obesum</i>	-	-	-
Aglaonema/ <i>Chinese evergreens</i>	-	-	-
Anggrek/ <i>Orchid</i>	-	-	-
Anthurium Bunga/ <i>Flamingo Lily Flower</i>	-	-	-
Anthurium Daun/ <i>Laceleaf</i>	-	-	-
Anyelir/ <i>Carnation</i>	-	-	-
Caladium/ <i>Heart of Jesus</i>	-	-	-
Cordyline/ <i>Cordyline</i>	-	-	-
Diffenbachia/ <i>Dumb canes</i>	-	-	-
Dracaena/ <i>Dracaena</i>	-	-	-
Euphorbia/ <i>Spurges</i>	-	-	-
Gladiol/ <i>Gladiol</i>	-	-	-
Herbras/ <i>Gerbera</i>	-	-	-
Krisan/ <i>Chrysantemum</i>	-	-	-
Mawar/ <i>Rose</i>	-	-	-
Melati/ <i>Jasmine</i>	-	-	-
Monstera/ <i>Swiss cheese plant</i>	-	-	-
Pakis/ <i>Fern</i>	-	-	-
Palem/ <i>Palm</i>	-	-	-
Pedang-pedangan/ <i>Sansevieria</i>	-	-	-
Philodendron/ <i>Philodendron</i>	-	-	-
Pisang–pisangan/ <i>Heliconia</i>	-	-	-
Sedap Malam/ <i>Tuberosa</i>	-	-	-
Soka/ <i>Ixora</i>	-	-	-

Catatan/Note: ...

Sumber/Source: BPS, Statistik Pertanian Hortikultura SPH-TH/BPS-Statistics Indonesia, Agricultural Statistik for Horticulture SPH-TH

**Tabel** 5.1.12 **Produksi Tanaman Hias Menurut Jenis Tanaman (tangkai) di Kabupaten Mamuju Tengah, 2017–2019**  
**Table** 5.1.12 **Production of Ornamental Plants by Kind of Plant (stalks) in Mamuju Tengah Regency, 2017–2019**

Jenis Tanaman Kind of Plants	2017	2018	2019
(1)	(3)	(4)	(5)
<i>0 mm</i>	-	-	-
<i>Aglaonema/ Chinese evergreens</i>	-	-	-
<i>Anggrek/ Orchid</i>	-	-	-
<i>Anthurium Bunga/ Flamingo Lily Flower</i>	-	-	-
<i>Anthurium Daun/ Laceleaf</i>	-	-	-
<i>Anyelir/ Carnation</i>	-	-	-
<i>Caladium/ Heart of Jesus</i>	-	-	-
<i>Cordylina/ Cordylina</i>	-	-	-
<i>Diffenbachia/ Dumb canes</i>	-	-	-
<i>Dracaena/ Dracaena</i>	-	-	-
<i>Euphorbia/ Spurges</i>	-	-	-
<i>Gladiol/ Gladiol</i>	-	-	-
<i>Herbras/ Gerbera</i>	-	-	-
<i>Krisan/ Chrysantemum</i>	-	-	-
<i>Mawar/ Rose</i>	-	-	-
<i>Melati/ Jasmine</i>	-	-	-
<i>Monstera/ Swiss cheese plant</i>	-	-	-
<i>Pakis/ Fern</i>	-	-	-
<i>Palem/ Palm</i>	-	-	-
<i>Pedang-pedangan/ Sansevieria</i>	-	-	-
<i>Philodendron/ Philodendron</i>	-	-	-
<i>Pisang–pisangan/ Heliconia</i>	-	-	-
<i>Sedap Malam/ Tuberose</i>	-	-	-
<i>Soka/ Ixora</i>	-	-	-

Catatan/Note: ...

Sumber/Source: BPS, Statistik Pertanian Hortikultura SPH-TH/BPS-Statistics Indonesia, Agricultural Statistik for Horticulture SPH-TH

**Tabel** 5.1.13 **Produksi Buah-buahan Menurut Kecamatan dan Jenis Tanaman (kuintal) di Kabupaten Mamuju Tengah, 2018 and 2019**  
**Table** 5.1.13 **Production of Fruits by Subdistrict and Kind of Plant (quintal) in Mamuju Tengah Regency, 2018 and 2019**

Kecamatan Subdistrict	Mangga/Mango		Durian/Durian	
	2018	2019	2018	2019
(1)	(2)	(3)	(4)	(5)
Pangale	3 544	2 360	7 040	3 192
Budong-budong	635	621	1 227	1 253
Tobadak	-	2 860	3 487	4 185
Topoyo	5 735	10 422	5 417	8 571
Karossa	2 292	677	37 140	24 154
<b>Kabupaten Mamuju Tengah</b>	<b>12 206</b>	<b>16 940</b>	<b>54 311</b>	<b>41 355</b>

Lanjutan Tabel/*Continued Table* 5.1.13

Kecamatan Subdistrict	Jeruk/Orange		Pisang/Banana	
	2018	2019	2018	2019
(1)	(6)	(7)	(8)	(9)
Pangale	2 968	1 131	13 291	13 923
Budong-budong	7 810	4 851	37 004	44 927
Tobadak	14 550	4 868	26 180	21 182
Topoyo	248 294	140 570	223 445	281 600
Karossa	16 780	1 302	17 410	70 261
<b>Kabupaten Mamuju Tengah</b>	<b>290 402</b>	<b>152 722</b>	<b>317 330</b>	<b>431 893</b>

Lanjutan Tabel/*Continued Table* 5.1.13

Kecamatan Subdistrict	Pepaya/Papaya		Salak/Salacca	
	2018	2019	2018	2019
(1)	(10)	(11)	(12)	(13)
Pangale	40	92	290	282
Budong-budong	286	288	79	94
Tobadak	1 094	606	-	10
Topoyo	208	162	48	16
Karossa	320	265	165	50
<b>Kabupaten Mamuju Tengah</b>	1 948	1 413	582	452

Catatan/Note: ...

Sumber/Source: BPS, Statistik Pertanian Hortikultura SPH-BST/BPS-Statistics Indonesia, Agricultural Statistic for Horticulture SPH-BST

**Tabel** 5.1.14 **Produksi Buah–Buahan dan Sayuran Tahunan Menurut Jenis Tanaman (kuintal) di Kabupaten Mamuju Tengah, 2018–2019**  
**Table** 5.1.14 **Production of Annual Fruits and Vegetables by Kind of Plant (quintal) in Mamuju Tengah Regency, 2018–2019**

Jenis Tanaman <i>Kind of Plants</i>	2018	2019
(1)	(4)	(5)
Alpukat/ <i>Avocado</i>	567	813
Anggur/ <i>Grape</i>	0	0
Apel/ <i>Apple</i>	0	0
Belimbing/ <i>Star fruit</i>	325	154
Duku/Langsak/Kokosan	33 401	21 789
Durian/ <i>Durian</i>	54 311	41 355
Jambu Air/ <i>Water apple</i>	903	999
Jambu Biji/ <i>Guava</i>	1 122	1 211
Jengkol/ <i>Jengkol</i>	45	52
Jeruk Besar/ <i>Big Orange</i>	1 489	1 346
Jeruk Siam/Keprok/ <i>Siam / Tangerines</i>	290 402	152 722
Mangga/ <i>Mango</i>	12 206	16 940
Manggis/ <i>Mangosteen</i>	221	174
Markisa/Konyal/ <i>Passion Fruit / Ridiculous</i>	0	0
Melinjo/ <i>Melinjo</i>	0	0
Nangka/Cempedak/ <i>Jackfruit / Cempedak</i>	56 833	41 316
Nenas/ <i>Pineapple</i>	1 077	1 048
Pepaya/ <i>Papaya</i>	1 948	1 413
Petai/ <i>Petai</i>	37	58
Pisang/ <i>Banana</i>	317 330	431 893
Rambutan/ <i>Rambutan</i>	93 486	25 977
Salak/ <i>Salak</i>	582	452
Sawo/ <i>Sawo</i>	1 540	2 000
Sirsak/ <i>Soursop</i>	522	314
Sukun/ <i>Breadfruit</i>	362	464

Catatan/Note: ...

Sumber/Source: BPS, Statistik Pertanian Hortikultura SPH-SBS/BPS-Statistics Indonesia, Agricultural Statistic for Horticulture SPH-SBS

**5.2 PERKEBUNAN  
ESTATE CROPS**

**Tabel 5.2.1 Luas Areal Tanaman Perkebunan Menurut Kecamatan dan Jenis Tanaman (ha) di Kabupaten Mamuju Tengah, 2018 dan 2019**  
*Planted Area of Estate Crops by Subdistrict and Type of Crops (ha) in Mamuju Tengah Regency, 2018 dan 2019*

Kecamatan Subdistrict	Kelapa Sawit/Oil Palm		Kelapa/Coconut	
	2018	2019	2018	2019
(1)	(2)	(3)	(4)	(5)
Pangale	1 665	...	324	...
Budong-budong	9 592	...	222	...
Tobadak	11 153	...	100	...
Topoyo	7 291	...	281	...
Karossa	12 297	...	520	...
<b>Kabupaten Mamuju Tengah</b>	<b>41 998</b>	<b>...</b>	<b>1 447</b>	<b>...</b>

Lanjutan Tabel/*Continued Table* 5.2.1

Kecamatan Subdistrict	Karet/Rubber		Kopi/Coffee	
	2018	2019	2018	2019
(1)	(6)	(7)	(8)	(9)
Pangale	-	...	5	...
Budong-budong	-	...	-	...
Tobadak	-	...	27	...
Topoyo	-	...	-	...
Karossa	-	...	-	...
<b>Kabupaten Mamuju Tengah</b>	-	...	32	...



Lanjutan Tabel/*Continued Table 5.2.1*

Kecamatan Subdistrict	Kakao/Cocoa		Tebu/Sugar cane	
	2018	2019	2018	2019
(1)	(10)	(11)	(12)	(13)
Pangale	424	...	-	...
Budong-budong	2 555	...	-	...
Tobadak	7 193	...	-	...
Topoyo	2 959	...	-	...
Karossa	1 547	...	-	...
<b>Kabupaten Mamuju Tengah</b>	<b>14 678</b>	<b>...</b>	<b>-</b>	<b>...</b>

Lanjutan Tabel/*Continued Table 5.2.1*

Kecamatan Subdistrict	Teh/Tea		Tembakau/Tobacco	
	2018	2019	2018	2019
(1)	(14)	(15)	(16)	(17)
Pangale	-	...	-	...
Budong-budong	-	...	-	...
Tobadak	-	...	-	...
Topoyo	-	...	-	...
Karossa	-	...	-	...
<b>Kabupaten Mamuju Tengah</b>	-	...	-	...

Catatan/Note: ...

Sumber/Source: Direktorat Jenderal Perkebunan/Directorate General of Estates

**Tabel** 5.2.2 **Produksi Perkebunan Menurut Kecamatan dan Jenis Tanaman (ton) di Kabupaten Mamuju Tengah, 2018 dan 2019**  
**Production of Estate by Subdistrict and Type of Crops (ton) in Mamuju Tengah Regency, 2018 and 2019**

Kecamatan Subdistrict	Kelapa Sawit/Oil Palm		Kelapa/Coconut	
	2018	2019	2018	2019
(1)	(2)	(3)	(4)	(5)
Pangale	4 129	...	185	...
Budong-budong	24 096	...	212	...
Tobadak	25 700	...	49	...
Topoyo	21 158	...	157,7	...
Karossa	30 920	...	288	...
<b>Kabupaten Mamuju Tengah</b>	<b>106 003</b>	<b>...</b>	<b>892</b>	<b>...</b>

Lanjutan Tabel/*Continued Table 5.2.2*

Kecamatan Subdistrict	Karet/Rubber		Kopi/Coffee	
	2018	2019	2018	2019
(1)	(6)	(7)	(8)	(9)
Pangale	-	...	-	...
Budong-budong	-	...	-	...
Tobadak	-	...	-	...
Topoyo	-	...	-	...
Karossa	-	...	-	...
<b>Kabupaten Mamuju Tengah</b>		...	-	...

Lanjutan Tabel/*Continued Table* 5.2.2

Kecamatan <i>Subdistrict</i>	Kakao/ <i>Cocoa</i>		Tebu/ <i>Sugar cane</i>	
	2018	2019	2018	2019
(1)	(10)	(11)	(12)	(13)
Pangale	157	...	-	...
Budong-budong	1 252	...	-	...
Tobadak	3 413	...	-	...
Topoyo	1 079	...	-	...
Karossa	667	...	-	...
<b>Kabupaten Mamuju Tengah</b>	6 568	...	-	...

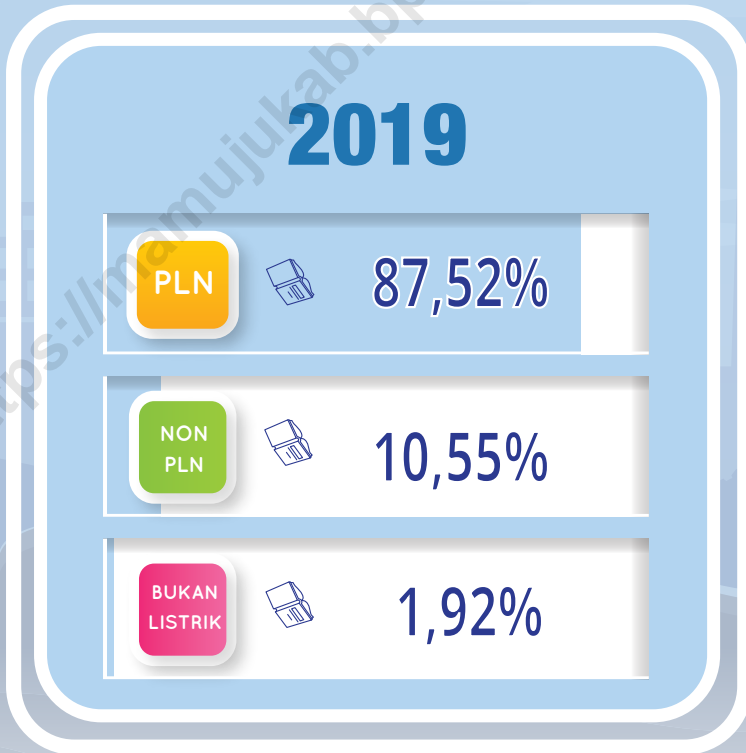
Lanjutan Tabel/*Continued Table* 5.2.2

Kecamatan <i>Subdistrict</i>	Teh/ <i>Tea</i>		Tembakau/ <i>Tobacco</i>	
	2018	2019	2018	2019
(1)	(14)	(15)	(16)	(17)
Pangale	-	...	-	...
Budong-budong	-	...	-	...
Tobadak	-	...	-	...
Topoyo	-	...	-	...
Karossa	-	...	-	...
<b>Kabupaten Mamuju Tengah</b>	-	...	-	...

Catatan/*Note*: ...Sumber/*Source*: Direktorat Jenderal Perkebunan/*Directorate General of Estates*



Sumber Penerangan Utama  
*Main Lighting Source*







**PENJELASAN TEKNIS**

1. Industri manufaktur adalah suatu kegiatan ekonomi yang melakukan kegiatan mengubah suatu barang dasar secara mekanis, kimia, atau dengan tangan sehingga menjadi barang jadi/setengah jadi, dan atau barang yang kurang nilainya menjadi barang yang lebih tinggi nilainya, dan sifatnya lebih dekat kepada pemakai akhir. Termasuk dalam kegiatan ini adalah jasa industri dan pekerjaan perakitan.
2. Perusahaan atau usaha industri adalah suatu unit (kesatuan) usaha yang melakukan kegiatan ekonomi, bertujuan menghasilkan barang atau jasa, terletak pada suatu bangunan atau lokasi tertentu, dan mempunyai catatan administrasi tersendiri mengenai produksi dan struktur biaya serta ada seorang atau lebih yang bertanggung jawab atas usaha tersebut.
3. 3. Klasifikasi industri yang umum digunakan berdasar kepada Klasifikasi Baku Lapangan Usaha Indonesia (KBLI). KBLI adalah klasifikasi lapangan usaha yang berdasar kepada International Standard Industrial Classification of All Economic Activities (ISIC) revisi 4 yang telah disesuaikan dengan kondisi Indonesia.
4. Industri manufaktur dikelompokkan ke dalam 4 golongan berdasarkan banyaknya pekerja, yaitu: industri besar (100 orang pekerja atau lebih),

**TECHNICAL NOTES**

1. *1. Manufacturing industry is defined as an economic activity processing basic goods mechanically, chemicals or manually into final or intermediate goods. It is also defined as processing of lower value goods into higher value goods as final or intermediate products. The activities also include services for manufacturing and assembling.*
2. *2. A manufacturing establishment is defined as a production unit engaged in economic activity, producing goods or services, located in a building or in a certain location, keeping a business record concerning the production and cost structure, and having a person or more that are responsible to those activities.*
3. *3. The industrial classification generally used refers to the Klasifikasi Baku Lapangan Usaha Indonesia (KBLI). KBLI is classification of economic activities based on the International Standard Industrial Classification of All Economic Activities (ISIC rev 4) that has been modified according to the local condition in Indonesia.*
4. *4. Manufacturing industries are categorized into four groups, based on the number of employees: large scale manufacturing (100 employees or*

industri sedang/menengah (20–99 orang pekerja), industri kecil (5–19 orang pekerja), dan industri mikro (1–4 orang pekerja).

*more), medium scale manufacturing (20–99 employees), small scale manufacturing (5–19 employees), and micro industry (1–4 employees).*

5. Pelanggan adalah individu atau kelompok, baik rumah tangga, perusahaan atau institusi non profit yang membeli air bersih dari perusahaan air bersih.

5. *Customers are individuals or groups, whether household, company or non-profit institutions that buy water supply from water supply establishment.*

6. Air disalurkan adalah volume air bersih dari perusahaan air bersih

6. *Distributed water is the volume of water supply from water supply establishment.*

<https://mamujukab.bps.go.id>

**ULASAN****DESCRIPTION****Energi**

Sebagian besar kebutuhan listrik di Kabupaten Mamuju Tengah dipenuhi oleh PT. Perusahaan Listrik Negara (PLN). Sampai tahun 2019, belum semua wilayah Kabupaten Mamuju Tengah telah tersambung dalam jaringan PLN. Jumlah pelanggan PLN (Persero) pada tahun 2019 mencapai 26.817 pelanggan.

Volume air bersih yang disalurkan kepada pelanggan pada tahun 2019 mencapai 513.812 m<sup>3</sup>. Sementara, jumlah pelanggan PDAM pada tahun 2016 mencapai 953 pelanggan.

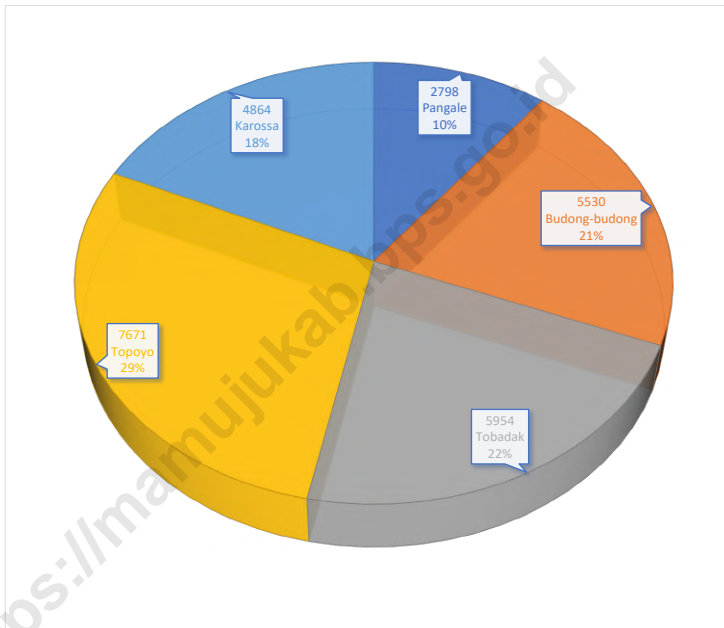
**Energy**

*Most electricity used in Mamuju Tengah Regency was supplied by State Electricity Company. Until 2019, not all area in Mamuju Tengah Regency has been connected in the PLN electricity networks. Number of customers of State Electricity Company in 2019 reached 26,817 customers.*

*In 2019, volume of distributed water reached 513,812 m<sup>3</sup>. Meanwhile, the number of customer of Regional Water Company in 2016 reached 953 customer.*

**Gambar** 6.1  
**Figures**

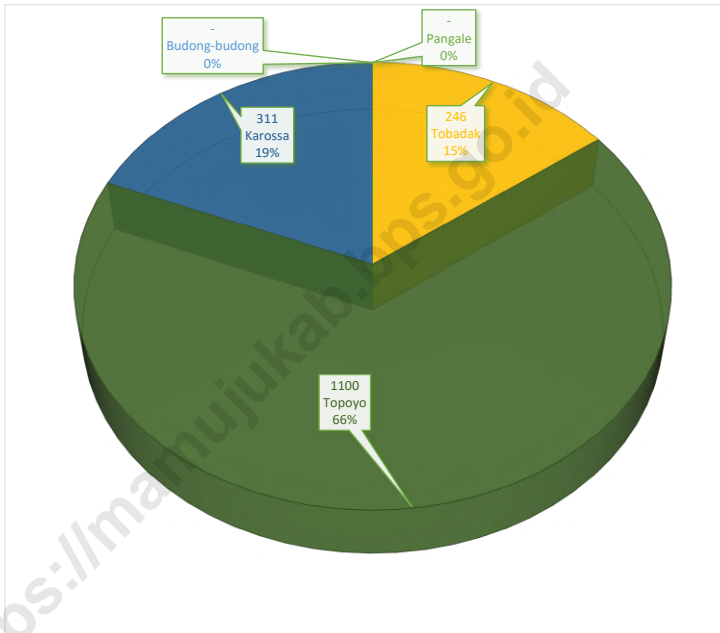
**Jumlah Pelanggan PLN Menurut Kecamatan di Kabupaten Mamuju Tengah, 2015–2019**  
**Number of PLN Customers by Subdistrict in Mamuju Tengah Regency, 2015–2019**



Sumber/Source: PLN UIV SULSELBAR UP3 Mamuju

**Gambar** 6.2  
**Figures**

**Jumlah Pelanggan PDAM Menurut Kecamatan di Kabupaten Mamuju Tengah, 2015–2019**  
**Number of PDAM Customers by Subdistrict in Mamuju Tengah Regency, 2015–2019**



Catatan/Note: Untuk kecamatan Pangale dan Budong-budong tidak ada saluran air PDAM / For Pangale and Budong-budong districts there is no PDAM water channel

Sumber/Source: UPTD Air Bersih Kabupaten Mamuju Tengah / Clean Water UPTD Regency of Mamuju Tengah Regency

**Tabel**  
**Table** 6.1

**Daya Terpasang, Produksi, dan Distribusi Listrik PT. PLN (Persero) pada Cabang/Ranting PLN di Kabupaten Mamuju Tengah, 2017- 2019**  
***Installed Electricity Power, Production, and Distribution of PT. PLN (Persero) at PLN Branch in Mamuju Tengah, 2017-2019***

Tahun Year	Daya Terpasang <i>Installed Electricity Power (KWh)</i>	Produksi Listrik <i>Electricity Production (KWh)</i>	Listrik Terjual <i>Electricity Sold (KWh)</i>	Dipakai Sendiri <i>Own Used (KWh)</i>	Susut/ Hilang <i>Shrinkage/ Lost (KWh)</i>
(1)	(2)	(3)	(4)	(5)	(6)
2017	21 609	22 213 463	20 494 861	2 830	1 715 772
2018	26 749	28 336 717	26 026 592	...	2 310 125
2019	31 991	37 549 780	30 548 621	24 445	6 976 714

Sumber/Source: PLN UIV SULSELRABAR UP3 Mamuju

**Tabel**  
**Table 6.2****Jumlah Pelanggan Listrik Menurut Kecamatan di  
Kabupaten Mamuju Tengah, 2015–2019**  
**Number of Electricity Customers by Subdistrict in Mamuju  
Tengah Regency, 2015–2019**

<b>Kecamatan Subdistrict</b>	<b>2017</b>	<b>2018</b>	<b>2019</b>
<b>(1)</b>	<b>(2)</b>	<b>(3)</b>	<b>(4)</b>
Pangale	1 908	2 385	2 798
Budong-budong	3 863	4 829	5 530
Tobadak	4 152	5 190	5 954
Topoyo	5 232	6 540	7 671
Karossa	3 409	4 261	4 864
<b>Kabupaten Mamuju Tengah</b>	<b>18 564</b>	<b>23 205</b>	<b>26 817</b>

Sumber/Source: PLN UIV SULSELBAR UP3 Mamuju



**Tabel 6.3** Jumlah Pelanggan dan Air yang Disalurkan Menurut Kecamatan di Kabupaten Mamuju Tengah, 2019  
**Number of Customers and Distributed Water by Subdistrict in Mamuju Tengah Regency, 2019**

Kecamatan Subdistrict	Pelanggan Number of Customers	Air Disalurkan Distributed Water (m <sup>3</sup> )	Nilai Value (juta rupiah/million rupia)
(1)	(2)	(3)	(4)
Pangale	-	-	-
Budong-budong	-	-	-
Tobadak	246	79 016	310,68
Topoyo	1 100	366 841	2 198,52
Karossa	311	67 955	308,44
<b>Kabupaten Mamuju Tengah</b>	<b>1 657</b>	<b>513 812</b>	<b>2 817,64</b>

Catatan/Note: Untuk kecamatan Pangale dan Budong-budong tidak ada saluran air PDAM / For Pangale and Budong-budong districts there is no PDAM water channel

Sumber/Source: UPTD Air Bersih Kabupaten Mamuju Tengah / Clean Water UPTD Regency of Mamuju Tengah Regency

## Data Pariwisata *Tourism Statistics*

**2019**



**0** Wisat-  
tawan  
Asing

**47** rumah  
makan/resto



**73** objek  
wisata





**PENJELASAN TEKNIS**

1. Usaha penyediaan akomodasi adalah usaha yang menyediakan pelayanan penginapan yang dapat dilengkapi dengan pelayanan pariwisata lainnya. Usaha penyediaan akomodasi dapat berupa hotel, villa, pondok wisata, bumi perkemahan, persinggahan karavan, dan akomodasi lainnya yang digunakan untuk tujuan pariwisata.
2. Hotel adalah penyediaan akomodasi secara harian berupa kamar-kamar di dalam satu bangunan yang dapat dilengkapi dengan jasa pelayanan makan dan minum, kegiatan hiburan dan atau fasilitas lainnya. Hotel terdiri dari hotel berbintang dan hotel non-bintang.

**TECHNICAL NOTES**

1. *The business of providing accommodation is a business that provides specialty services that can be equipped with other tourism services. It includes hotel, villa, cottage, camping, caravan stop, and other accommodation that are used for tourism purposes.*
2. *Hotel is a daily supply of accommodation rooms within a building which can be equipped with eating and drinking services, entertainment activities and/or other facilities. Hotel consists of a classified hotel and a non-classified hotel.*

**ULASAN**

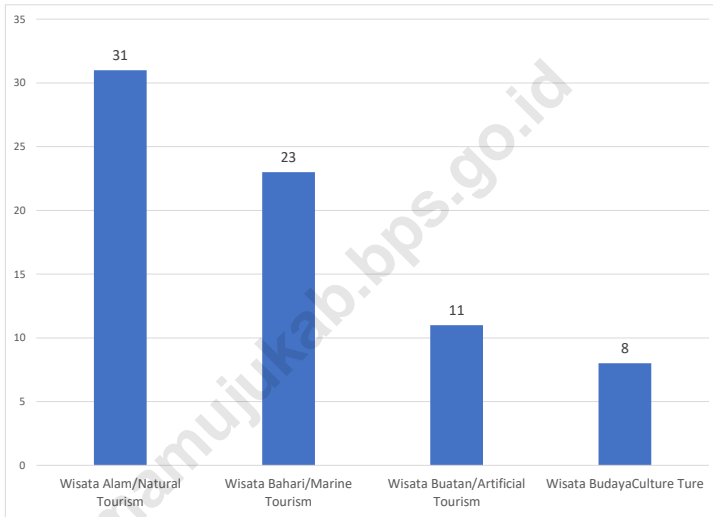
Jumlah rumah makan/restoran di Kabupaten Mamuju Tengah pada tahun 2019 tercatat sebanyak 47 usaha. Hal ini berarti, tidak ada perubahan sejak tahun 2017. Dari jumlah tersebut, 38,30 persen usaha berada di Kecamatan Topoyo.

**DESCRIPTION**

*Number of restaurant in Mamuju Tengah Regency was 47 units in 2018. It means that there was not different since 2017. About 38.30 percent of the total restaurant establishment is located in Topoyo Subdistrict.*

**Gambar**  
**Figures** 7.1

**Jumlah Objek Wisata Menurut Jenis Wisata di Kabupaten Mamuju Tengah, 2019**  
**Number of Tourism Attraction by Type of Tourism in Mamuju Tengah Regency, 2019**

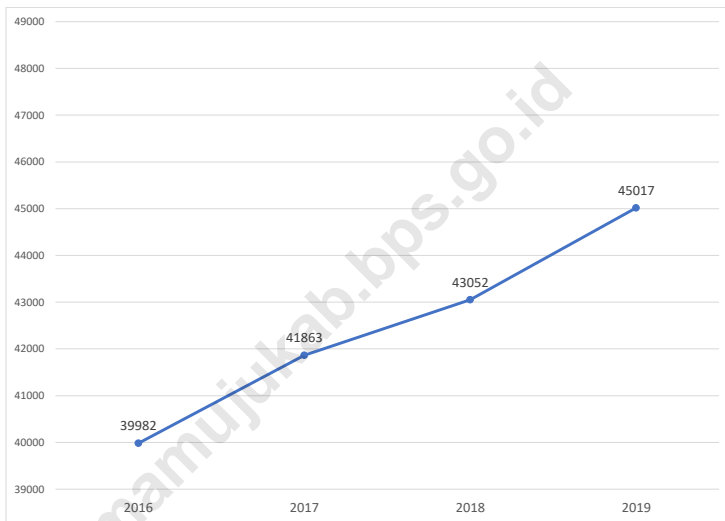


Catatan/Note:

Sumber/Source: Dinas Pariwisata, Pemuda, dan Olahraga Kabupaten Mamuju Tengah/Tourism, Youth, and Sports Office of Mamuju Tengah Regency

**Gambar** 7.2  
**Figures**

**Jumlah Wisatawan di Kabupaten Mamuju Tengah, 2016-2019**  
**Number of Visitors in Mamuju Tengah Regency, 2016-2019**



Catatan/Note:

Sumber/Source: Dinas Pariwisata, Pemuda, dan Olahraga Kabupaten Mamuju Tengah/Tourism, Youth, and Sports Office of Mamuju Tengah Regency

**Tabel**  
**Table 7.1****Jumlah Rumah Makan/Restoran Menurut Kecamatan di Kabupaten Mamuju Tengah, 2016–2019**  
**Number of Restaurants by Subdistrict in Mamuju Tengah Regency, 2016–2019**

Kecamatan Subdistrict	2016	2017	2018	2019
(1)	(2)	(3)	(4)	(5)
Pangale	1	2	2	2
Budong-budong	2	3	3	3
Tobadak	11	12	12	12
Topoyo	16	18	18	18
Karossa	10	12	12	12
<b>Kabupaten Mamuju Tengah</b>	<b>40</b>	<b>47</b>	<b>47</b>	<b>47</b>

Catatan/Note: -

Sumber/Source: Dinas Pariwisata, Pemuda, dan Olahraga Kabupaten Mamuju Tengah/Tourism, Youth, and Sports Office of Mamuju Tengah Regency



**Tabel**  
**Table** 7.2**Jumlah Wisatawan Mancanegara dan Domestik di  
Kabupaten Mamuju Tengah, 2016-2019**  
*Number of International and Domestic Visitors in Mamuju  
Tengah Regency, 2016-2019*

Tahun Year	Wisatawan Visitors		Jumlah Total
	Mancanegara International	Domestik Domestic	
(1)	(2)	(3)	(4)
2016	-	39 982	39 982
2017	-	41 863	41 863
2018	-	43 052	43 052
2019	-	45 017	45 017

Catatan/Note: -

Sumber/Source: Dinas Pariwisata, Pemuda, dan Olahraga Kabupaten Mamuju Tengah/Tourism, Youth, and Sports Office of Mamuju Tengah Regency

**Tabel**  
**Table 7.3****Jumlah Objek Wisata Menurut Jenis Wisata dan Kecamatan di Kabupaten Mamuju Tengah, 2019**  
**Number of Tourism Attraction by Type of Tourism and Subdistrict in Mamuju Tengah Regency, 2019**

<b>Kecamatan Subdistrict</b>	<b>Wisata Alam Natural Tourism</b>	<b>Wisata Bahari Marine Tourism</b>	<b>Wisata Buatan Artificial Tourism</b>	<b>Wisata Budaya Culture Ture</b>	<b>Jumlah Total</b>
(1)	(2)	(3)	(4)	(5)	(6)
Pangale	-	3	1	1	5
Budong-budong	3	3	2	1	9
Tobadak	6	-	5	1	12
Topoyo	5	5	2	4	16
Karossa	17	12	1	1	31
<b>Kabupaten Mamuju Tengah</b>	<b>31</b>	<b>23</b>	<b>11</b>	<b>8</b>	<b>73</b>

Catatan/Note: -

Sumber/Source: Dinas Pariwisata, Pemuda, dan Olahraga Kabupaten Mamuju Tengah/Tourism, Youth, and Sports Office of Mamuju Tengah Regency

**Tabel**  
**Table** 7.4

**Daftar Nama Objek Wisata Menurut Kecamatan di Kabupaten Mamuju Tengah, 2019**  
**List of Tourism Object Names by District in Mamuju Tengah Regency, 2019**

<b>Kecamatan</b> <b>Subdistrict</b>	<b>Nama Objek Wisata</b> <b>Object Names</b>	
(1)	(2)	
Pangale	<ol style="list-style-type: none"> <li>1. Kawasan Wisata Agro Perkebunan Jeruk</li> <li>2. Pantai Karama</li> <li>3. Pantai Kombiling</li> </ol>	<ol style="list-style-type: none"> <li>4. Pantai Polo Pantai</li> <li>5. Situs Batu Sikendeng</li> </ol>
Budong-budong	<ol style="list-style-type: none"> <li>1. Air Terjun Salansang</li> <li>2. Dermaga Babana</li> <li>3. Goa Nenek Pulo</li> <li>4. Goa Tambulang</li> <li>5. Pantai Babana</li> </ol>	<ol style="list-style-type: none"> <li>6. Pantai Kire</li> <li>7. Pantai Lumu</li> <li>8. Pemancingan Ikan Babana</li> <li>9. Senjata Meriam</li> </ol>
Tobadak	<ol style="list-style-type: none"> <li>1. Agro Wisata Durian</li> <li>2. Agro Wisata Kebun Pisang</li> <li>3. Air Terjun Batu Parigi</li> <li>4. Air Terjun Girimulya</li> <li>5. Air Terjun Hako</li> <li>6. Air Terjun Lumut</li> </ol>	<ol style="list-style-type: none"> <li>7. Air Terjun Salumoni</li> <li>8. Benteng Kayu Mangiwang</li> <li>9. Kawasan Ekowisata Pulau Pisang Sungai Budong-budong</li> <li>10. Kawasan Wisata Agro</li> <li>11. Kota Terpadu Mandiri (KTM)</li> </ol>
Topoyo	<ol style="list-style-type: none"> <li>1. Agro Wisata Buah Naga</li> <li>2. Air Terjun Kalando</li> <li>3. Air Terjun Mario Pulana</li> <li>4. Air Terjun Salumabulang</li> <li>5. Air Terjun Salumalabbu</li> <li>6. Alun-alun Topoyo</li> <li>7. Goa Mona Moni</li> <li>8. Kuburan Tua Tosalama</li> </ol>	<ol style="list-style-type: none"> <li>9. Masjid Tua</li> <li>10. Pantai Batu Meana</li> <li>11. Pantai Batu Rede</li> <li>12. Pantai Dato</li> <li>13. Pantai Patulana Ujung</li> <li>14. Pantai Tumbu</li> <li>15. Rumah Adat Tangkau</li> <li>16. Sumur Wai Tumbur</li> </ol>

Lanjutan Tabel/*Continued Table 7.4*

Kecamatan Subdistrict	Nama Objek Wisata Object Names
(1)	(2)
Karossa	1. Air Terjun Anjalili
	2. Air Terjun Bidadari
	3. Air Terjun Butan Indah
	4. Air Terjun Kampaja
	5. Air Terjun Langgio
	6. Air Terjun Lara
	7. Air Terjun Manissi
	8. Air Terjun Mora
	9. Air Terjun Piokedi
	10. Air Terjun Popenga
	11. Air Terjun Salu Patagang
	12. Air Terjun Salubarana
	13. Air Terjun Salubiro
	14. Air Terjun Sejati
	15. Air Terjun Tanete Letter
	16. Batu Taimanu
	17. Goa Lesang Pembuni
	18. Goa Pio Kedi Tujuh Pintu
	19. Gooa Kalong
	20. Kawasan Maleo Tanjung Patagang
	21. Kawasan Penyu Tanjung Patagang
	22. Kolam Permandian
	23. Pantai Anggaleha
	24. Pantai Batu Karampuang
	25. Pantai Kalia
	26. Pantai Kambunong
	27. Pantai Karossa
	28. Pantai Lara
	29. Pantai Salubiro
	30. Pulau Kambunong
	31. Pulau Toposse
	32. Wisata Mangrove

Catatan/Note: -

Sumber/Source: Dinas Pariwisata, Pemuda, dan Olahraga Kabupaten Mamuju Tengah/*Tourism, Youth, and Sports Office of Mamuju Tengah Regency*




# BAB 08

CHAPTER

# TRANSPORTASI & KOMUNIKASI

Transportation & Communication



Total Panjang Jalan di kabupaten Mamuju Tengah sekitar

## 618,98 Km

menurut jenis permukaannya

1. Jalan Aspal 115,31 Km
2. Jalan Kerikil 342,56 Km
3. Jalan Tanah 8,01 Km



**PENJELASAN TEKNIS**

1. Jalan Nasional merupakan jalan arteri dan jalan kolektor dalam sistem jaringan jalan primer yang menghubungkan antar ibukota provinsi, dan jalan strategis nasional, serta jalan tol.
2. Jalan Provinsi merupakan jalan kolektor dalam sistem jaringan primer yang menghubungkan ibukota provinsi dengan ibukota kabupaten/kota, atau antaribukota kabupaten/kota, dan jalan strategis provinsi.
3. Jalan Kabupaten merupakan jalan lokal dalam sistem jaringan primer yang tidak termasuk pada jalan nasional dan jalan provinsi, yang menghubungkan ibukota kabupaten dengan ibukota kecamatan, antar ibukota kecamatan, ibukota kabupaten dengan pusat kegiatan lokal, antarpusat kegiatan lokal, serta jalan umum dalam sistem jaringan jalan sekunder dalam wilayah kabupaten, dan jalan strategis kabupaten.
4. Jalan Aspal adalah jalan yang permukaannya dilapisi aspal.
5. Jalan Kerikil adalah jalan yang permukaannya telah diperkeras dan dilapisi kerikil.
6. Jalan Tanah adalah jalan yang belum diperkeras dan masih terdiri atas lapisan tanah biasa.
7. Jalan Baik adalah jalan yang dapat dilalui oleh kendaraan dengan

**TECHNICAL NOTES**

1. *State Road is an arterial road and collector road in the primary road network system connecting between the provincial capital, the national strategic roads, and highways.*
2. *Provincial Road is a collector road in the primary road network system connecting the provincial capital with the district capital, or between the district capital, and provincial strategic roads.*
3. *District Road is a local road in the primary road network system that is not included on the national roads and provincial roads, which connects the district capital by subdistrict, among subdistrict capital, district capital with local activity centers, inter local activity centers, and public road in the network system of secondary roads in the district, and district strategic roads.*
4. *Asphalt Road is road that its surface coated by asphalt.*
5. *Gravel Road is road that its surface was ossified and coated by gravel.*
6. *Soiled Road is road that hasn't ossified yet and still consist is ordinary soil.*
7. *Good Road is road that can be passed through by vehicle with speed 60*



- kecepatan 60 km per jam dan selama 2 tahun mendatang tanpa pemeliharaan pada pengerasan jalan.
8. Jalan Sedang adalah jalan yang dapat dilalui oleh kendaraan dengan kecepatan 40-60 km per jam selama 1 tahun tanpa pemeliharaan pada pengerasan jalan.
  9. Jalan Rusak adalah jalan yang dapat dilalui oleh kendaraan dengan kecepatan 20-40 km per jam dan perlu perbaikan pondasi jalan.
  10. Jalan Rusak Berat adalah jalan yang dapat dilalui oleh kendaraan dengan kecepatan 0-20 km per jam.
  11. Kantor Pos adalah tempat pemberi pelayanan komunikasi tertulis dan atau surat elektronik, layanan paket, layanan logistik, layanan transaksi keuangan, dan layanan keagenan pos untuk kepentingan umum.
8. *Moderate Road is road that can be passed through by vehicle with speed 40-60 km per hour and up to next year without maintenance on road ossification.*
  9. *Damaged Road is road that can be passed through by vehicle with speed 20-40 km per hour and needs to repair road.*
  10. *Seriously Damaged Road is road that can be passed through by vehicle with speed 0-20 km per hour.*
  11. *Post Office is a service provider facility of written communication and or electronic mail, parcel service, logistics services, financial transaction services, and postal services to the public.*

**ULASAN****DESCRIPTION****Transportasi**

Jalan merupakan sarana angkutan darat yang penting untuk kegiatan perekonomian. Tersedianya jalan yang berkualitas akan meningkatkan usaha pembangunan khususnya dalam upaya memudahkan mobilitas penduduk dan memperlancar lalu lintas barang dari satu daerah ke daerah lain.

Panjang jalan di Kabupaten Mamuju Tengah pada tahun 2019 mencapai 618,98 kilometer. Panjang jalan yang berada di bawah wewenang negara ada 104,71 kilometer, dibawah wewenang provinsi ada 48,39 kilometer dan sisanya di bawah wewenang kabupaten sebanyak 465,88 kilometer. Pada tahun tersebut, jalan yang diaspal sebesar 25 persen, kerikil sebesar 73 persen, dan tanah sebesar 2 persen dari total panjang jalan kabupaten.

**Komunikasi**

Pada tahun 2019 kantor pos yang berada di Kabupaten Mamuju Tengah sebanyak 2 kantor layanan. Kantor pos tersebut berada di Kecamatan Tobadak dan Kecamatan Karossa.

Pengiriman paket dan surat pos selama tahun 2019 mengalami penurunan dibandingkan tahun 2018. Sebaliknya, pengiriman wesel pos selama tahun 2019 mengalami peningkatan dibandingkan tahun 2018.

**Transportation**

*Road is important infrastructures in supporting economy activities. The availability of good quality road would support man and goods mobilization from one region to another.*

*The total length of Mamuju Tengah Regency roads in 2019 reached 618.98 km. About 104.71 km of the roads was under state responsibility, about 48.39 km under provincial responsibility, and the rest was 465.88 km under regency responsibility. The proportion of asphalted road length was 25 percent, 73 percent of the road was gravel and 2 percent of the road was soiled.*

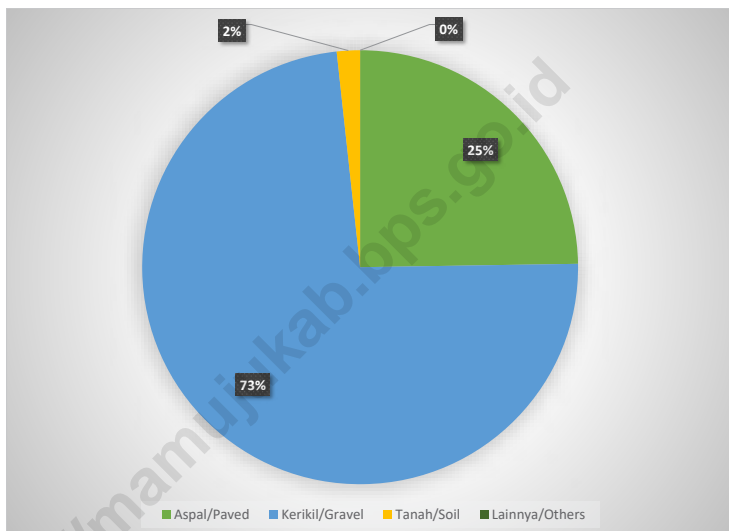
**Communication**

*In 2019, there are 2 post office in Mamuju Tengah Regency. The post office were located in Tobadak Subdistrict and Karossa Subdistrict.*

*Parcel post and mail orders delivery during 2019 decreased compared to 2018. On the other hand, post money orders delivery during 2019 increased compared to 2018.*

**Gambar 8.1**  
**Figures**

**Persentase panjang Jalan Menurut Tingkat Kewenangan Pemerintah dan Kondisi Jalan di Kabupaten Mamuju Tengah (km), 2018–2019**  
**Percentage of Length of Roads by Level of Government Authority and Road Condition in Mamuju Tengah Regency (km), 2018–2019**



Catatan/Note: Data merukan kondisi akhir tahun/*Data is a year-end condition*  
 Data tidak termasuk jalan tol/*Excluding toll road*  
<sup>1</sup> Berdasarkan Keputusan Menteri Pekerjaan Umum dan Perumahan Rakyat No. 248/KPTS/M/2015/*Based on Public Work and Public Housing Minsiterial Decree No. 248/KPTS/M/2015*

Sumber/Source: Dinas Pekerjaan Umum dan Penataan Ruang Kabupaten Mamuju Tengah/*Regional Office of Public Works and Spatial Planning in Mamuju Tengah Regency*

## 8.1 TRANSPORTASI TRANSPORTATION

**Tabel 8.1.1** Panjang Jalan Menurut Tingkat Kewenangan Pemerintahan di Kabupaten Mamuju Tengah (km), 2017–2019  
**Table** *Length of Roads by Level of Government Authority in Mamuju Tengah Regency (km), 2017–2019*

Tingkat Kewenangan Pemerintahan Level of Government Authority	2017	2018	2019
(1)	(2)	(3)	(4)
Negara/State <sup>1</sup>	95,94	104,71	104,71
Provinsi/Province	48,39	48,39	48,39
Kabupaten/Kota Regency/Municipality	465,88	465,88	465,88
<b>Jumlah/Total</b>	<b>610,21</b>	<b>618,98</b>	<b>618,98</b>

Catatan/Note: Data merukan kondisi akhir tahun/*Data is a year-end condition*  
Data tidak termasuk jalan tol/*Excluding toll road*

<sup>1</sup> Berdasarkan Keputusan Menteri Pekerjaan Umum dan Perumahan Rakyat No. 248/KPTS/M/2015/*Based on Public Work and Public Housing Minsiterial Decree No. 248/KPTS/M/2015*

Sumber/Source: Dinas Pekerjaan Umum dan Penataan Ruang Kabupaten Mamuju Tengah/*Regional Office of Public Works and Spatial Planning in Mamuju Tengah Regency*

**Tabel 8.1.2 Panjang Jalan Menurut Tingkat Kewenangan Pemerintah dan Kondisi Jalan di Kabupaten Mamuju Tengah (km), 2018–2019**  
***Length of Roads by Level of Government Authority and Road Condition in Mamuju Tengah Regency (km), 2018–2019***

Jenis Permukaan Jalan <i>Type of Road Surface</i>	2018	2019
(1)	(3)	(4)
Aspal/Paved	119,22	115,31
Kerikil/Gravel	255,72	342,56
Tanah/Soil	90,94	8,01
Lainnya/Others	-	-
<b>Jumlah/Total</b>	<b>465,88</b>	<b>465,88</b>

Catatan/Note: Data merukan kondisi akhir tahun/*Data is a year-end condition*

Data tidak termasuk jalan tol/*Excluding toll road*

<sup>1</sup> Berdasarkan Keputusan Menteri Pekerjaan Umum dan Perumahan Rakyat No. 248/KPTS/M/2015/*Based on Public Work and Public Housing Minsiterial Decree No. 248/KPTS/M/2015*

Sumber/Source: Dinas Pekerjaan Umum dan Penataan Ruang Kabupaten Mamuju Tengah/*Regional Office of Public Works and Spatial Planning in Mamuju Tengah Regency*

**Tabel 8.1.3** Panjang Jalan Menurut Tingkat Kewenangan Pemerintah dan Kondisi Jalan di Kabupaten/Kota Mamuju Tengah (km), 2018–2019  
**Length of Roads by Level of Government Authority and Condition of Roads in Mamuju Tengah Regency (km), 2018–2019**

Kondisi Jalan Condition of Roads	2018	2019
(1)	(3)	(4)
Baik/Good	84,7	101,73
Sedang/Moderate	31,22	109,22
Rusak/Damage	229,98	203,09
Rusak Berat/Severely Damage	119,98	51,84
<b>Jumlah/Total</b>	<b>465,88</b>	<b>465,88</b>

Catatan/Note: Data merukan kondisi akhir tahun/Data is a year-end condition

Data tidak termasuk jalan tol/Excluding toll road

<sup>1</sup> Berdasarkan Keputusan Menteri Pekerjaan Umum dan Perumahan Rakyat No. 248/KPTS/M/2015/Based on Public Work and Public Housing Minsiterial Decree No. 248/KPTS/M/2015

Sumber/Source: Dinas Pekerjaan Umum dan Penataan Ruang Kabupaten Mamuju Tengah/Regional Office of Public Works and Spatial Planning in Mamuju Tengah Regency

## 8.2 KOMUNIKASI COMMUNICATION

**Tabel** 8.2.1 **Jumlah Kantor Pos Pembantu Menurut Kecamatan di Kabupaten Mamuju Tengah, 2016–2019**  
**Table** **Number of Post Offices Subsidiaries by Subdistrict in Mamuju Tengah Regency, 2016–2019**

Kecamatan Subdistrict	2016	2017	2018	2019
(1)	(2)	(3)	(4)	(5)
Pangale	-	-	-	-
Budong-budong	-	-	-	-
Tobadak	1	1	1	1
Topoyo	-	-	-	-
Karossa	1	1	1	1
<b>Mamuju Tengah</b>	<b>2</b>	<b>2</b>	<b>2</b>	<b>2</b>

Catatan/Note: -

Sumber/Source: PT. Pos Indonesia Cabang Mamuju/Post Indonesia Branch Office Mamuju

**Tabel**  
**Table** 8.2.2

**Jumlah surat pos yang dikirim dan diterima PT. Pos Indonesia Menurut Unit Layanan Pos di Kabupaten Mamuju Tengah (pucuk surat), 2019**  
**Number of Mail sent and received in PT. Pos Indonesia by Post Service Unit in Mamuju Tengah Regency (mail), 2019**

Unit Layanan Pos Post Service Unit	Surat Pos/Mail	
	Dikirim Sent	Diterima Received
(1)	(2)	(3)
Kantor Pos Topoyo	1 408	5 229
Kantor Pos Karossa	505	3 597
<b>Jumlah/Total</b>	<b>1 913</b>	<b>8 826</b>

Catatan/Note: -

Sumber/Source: PT. Pos Indonesia Cabang Topoyo dan Karossa/Post Indonesia Branch Office Topoyo and Karossa



**Tabel** 8.2.3 **Jumlah paket pos yang dikirim dan diterima PT. Pos Indonesia Menurut Unit Layanan Pos di Kabupaten Mamuju Tengah (ton), 2019**  
**Table** *Number of parcel sent and received in PT. Pos Indonesia by Post Service Unit in Mamuju Tengah Regency (tons), 2019*

Unit Layanan Pos <i>Post Service Unit</i>	Paket Pos/ <i>Parcel</i>	
	Dikirim <i>Sent</i>	Diterima <i>Received</i>
(1)	(2)	(3)
Kantor Pos Topoyo	869	7 320
Kantor Pos Karossa	213	1 934
<b>Jumlah/Total</b>	<b>1 082</b>	<b>9 254</b>

Catatan/Note: -

Sumber/Source: PT. Pos Indonesia Cabang Topoyo dan Karossa/Post Indonesia Branch Office Topoyo and Karossa

**Tabel** 8.2.3  
**Table**

**Nilai Wesel yang Dikirim dan Diterima PT. Pos Indonesia Menurut Unit Layanan Pos di Kabupaten Mamuju Tengah (Rupiah), 2019**  
**Number of Money Order Sent and Received in PT. Pos Indonesia by Post Service Unit in Mamuju Tengah Regency (Rupiah), 2019**

Unit Layanan Pos Post Service Unit	Wesel/Money Order	
	Dikirim Sent	Diterima Received
(1)	(2)	(3)
Kantor Pos Topoyo	7 638 335 860	470 456 809
Kantor Pos Karossa	1 663 205 993	411 774 700
<b>Jumlah/Total</b>	<b>9 301 541 853</b>	<b>882 231 509</b>

Catatan/Note: -

Sumber/Source: PT. Pos Indonesia Cabang Topoyo dan Karossa/Post Indonesia Branch Office Topoyo and Karossa



# BAB 09

CHAPTER

# PERBANKAN, KOPERASI, & HARGA

Banking, Cooperative, and Prices

## Indeks Harga Konsumen (IHK)

Menurut Kelompok Pengeluaran di Mamuju (2012=100), 2019

*Consumer Price Index per Month by Expenditure Group in Mamuju (2012=100), 2019*

**138,48** Bahan Makanan  
*Foodstuff*

**130,43** Perumahan, Air, Listrik, Gas, dan  
Bahan Bakar  
*Housing, Water, Electricity, Gas, and Fuel*

**136,17** Makanan Jadi, Minuman, Rokok  
dan Tembakau  
*Prepared Food, Beverages, and  
Tobacco Product*

**138,97** Sandang  
*Clothing*

**127,75** Kesehatan  
*Health*

**145,29** Pendidikan, Rekreasi dan  
olah raga  
*Education, Recreation, and  
Sport*

**121,75** Transpor, Komunikasi,  
dan Jasa Keuangan  
*Transport, Communication,  
and Financial Services*

**132,99** Umum  
*General*





**PENJELASAN TEKNIS****TECHNICAL NOTES**

- |  |  |
|--|--|
| <p>1. Realisasi Penerimaan dan Pengeluaran Pemerintah Kabupaten adalah realisasi/perhitungan APBD Kabupaten pada tiap tahun anggaran.</p>  | <p>1. <i>Actual Revenue and Expenditure of Regency Government is the Regency budget calculations for every fiscal year.</i></p>  |
| <p>2. Pendapatan Daerah terdiri atas:</p> <p style="margin-left: 20px;">a. Pendapatan Asli Daerah</p> <p style="margin-left: 20px;">b. Dana Perimbangan</p> <p style="margin-left: 20px;">c. Lain-lain Pendapatan yang Sah</p> | <p>2. <i>Revenue consists of :</i></p> <p style="margin-left: 20px;"><i>a. Original Local Government Revenue</i></p> <p style="margin-left: 20px;"><i>b. Balanced Budget</i></p> <p style="margin-left: 20px;"><i>c. Other Legal Revenue</i></p> |
| <p>3. Pendapatan Asli Daerah (PAD) adalah pendapatan yang diperoleh daerah yang dipungut berdasarkan peraturan daerah sesuai dengan peraturan daerah yang bersangkutan dalam membiayai kegiatannya.</p>                        | <p>3. <i>Original Local Government Revenue is revenue that withheld based on local regulations in accordance with the legislation, for the purposes of financing their activities.</i></p>   |
| <p>4. Dana Perimbangan adalah dana yang bersumber dari pendapatan APBN yang dialokasikan kepada Daerah untuk mendanai kebutuhan daerah dalam rangka pelaksanaan desentralisasi.</p>  | <p>4. <i>Balanced Budget is the fund coming from the state budget that allocated to regions to fund their needs in the context of decentralization.</i></p>  |
| <p>5. Lain-lain Pendapatan yang Sah adalah pendapatan lainnya dari pemerintah pusat dan atau dari instansi pusat, serta dari daerah lainnya.</p>   | <p>5. <i>Other Legal Revenue is other income that coming from the central government and or from the central agencies, as well as from other local government.</i></p>   |
| <p>6. Belanja Daerah terdiri atas :</p> <p style="margin-left: 20px;">a. Belanja Tidak Langsung</p> <p style="margin-left: 20px;">b. Belanja Langsung</p>  | <p>6. <i>Local Government Expenditure consist of:</i></p> <p style="margin-left: 20px;"><i>a. Indirect Expenditure</i></p> <p style="margin-left: 20px;"><i>b. Direct Expenditure</i></p>  |
| <p>7. Belanja Tidak Langsung adalah</p>  | <p>7. <i>Indirect Expenditure is part of</i></p>   |

- bagian belanja pegawai, belanja bunga, belanja subsidi, belanja hibah, belanja bantuan sosial, belanja bagi hasil, belanja bantuan keuangan dan pengeluaran tidak terduga, yang dianggarkan tidak terkait langsung dengan pelaksanaan program dan kegiatan.
8. Belanja Langsung adalah bagian belanja pegawai, belanja barang dan jasa, serta belanja modal yang dianggarkan terkait secara langsung dengan pelaksanaan program dan kegiatan.
  9. Pembiayaan Daerah adalah setiap penerimaan yang perlu dibayar kembali dan/atau pengeluaran yang akan diterima kembali, baik pada tahun anggaran yang bersangkutan maupun tahun-tahun anggaran berikutnya. Pembiayaan neto merupakan selisih antara penerimaan pembiayaan dengan pengeluaran pembiayaan.
  10. Indeks Harga Konsumen dihitung berdasarkan hasil pengolahan Survei Harga Konsumen (SHK). SHK meliputi jenis barang dan jasa dengan kualitas/merk yang umumnya banyak dikonsumsi oleh masyarakat.
  11. IHK mencakup 7 kelompok, yaitu: bahan makanan; makanan jadi, minuman, rokok, dan tembakau; perumahan, air, listrik, gas, dan bahan bakar; sandang; kesehatan; pendidikan, rekreasi, dan olahraga; transpor, komunikasi, dan jasa keuangan.
- personnel expenditure, interest expenditure, subsidies expenditure, grant expenditure, social assistance expenditure, sharing fund expenditure, financial assistance expenditure and unpredicted expenditure. Those items are not directly related to the implementation of programs and activities.*
8. *Direct Expenditure is a part of personnel expenditure, goods and services expenditure, and capital expenditures, that are budgeted directly related to the implementation of programs and activities.*
  9. *Local Government Financing is any revenue that needs to be paid back and/or expenditure that will be readmitted, both in the current fiscal year and in the next fiscal years. Net financing is the difference between financing receipt and financing expenditure.*
  10. *Consumer Price Index is calculated based on the result of consumer prices data processing. Data collection of the consumer prices covers the goods and services whose quality/brands are generally consumed by the people.*
  11. *Commodities of CPI consist of 7 groups as follows: foodstuff; prepare food, beverages, and tobacco products; housing, water, electricity, gas, and fuel; clothing; health; education, recreation, and sports; transportation, communication, and financial services.*

12. Penghitungan IHK menggunakan tahun dasar 2012=100. Secara umum penghitungan IHK dapat diuraikan sebagai berikut: data harga suatu komoditas yang diperoleh dari hasil observasi bulan berjalan ( $P_n$ ) dibandingkan dengan data harga komoditas yang sama pada bulan sebelumnya ( $P_{n-1}$ ) untuk memperoleh relatif harga bulan berjalan.
  13. Metode yang digunakan dalam penghitungan IHK adalah Formula Laspeyres yang telah dimodifikasi.
12. *The calculation of the CPI uses the base year 2012=100. In general, the calculation of the CPI can be described as follows: the price data of a commodity obtained from the observation in current month ( $P_n$ ) is compared with the price data of the same commodity in the previous month ( $P_{n-1}$ ) to obtain the relative price of the current month.*
  13. *The method used in calculating CPI is the modified Laspeyres formula.*



**ULASAN**

Pada tahun 2019, menurut data Dinas Perdagangan dan Perindustrian Kabupaten Mamuju Tengah, terdapat 308 perusahaan yang telah memperoleh Surat Izin Usaha Perdagangan (SIUP).

Apabila dirinci menurut bentuk badan hukum, maka perusahaan perorangan dan CV merupakan jenis badan hukum terbanyak dari perusahaan yang telah memperoleh SIUP dengan masing-masing 230 perusahaan dan 43 perusahaan. Apabila dirinci menurut kecamatan, maka kecamatan Topoyo merupakan kecamatan dengan jumlah perusahaan yang memperoleh SIUP terbanyak dengan 113 perusahaan.

Koperasi memegang peranan penting sebagai alternatif lembaga keuangan yang efektif untuk menjangkau kalangan usaha mikro, kecil dan menengah. Koperasi merupakan usaha bersama yang dilakukan masyarakat untuk mencapai tujuan kesejahteraan seluruh anggota koperasi. Sayangnya, tidak tersedia data tahun 2019.

Pada tahun 2017 terdapat sebanyak 117 koperasi di Kabupaten Mamuju Tengah. Jumlah koperasi tersebut terdiri atas 66,67 persen koperasi produsen (78 unit), 28,21 persen koperasi konsumen (33 unit), dan 5,13 persen koperasi simpan pinjam (6 unit). Jika dilihat pada tingkat kecamatan, jumlah koperasi terbanyak berada di Kecamatan Topoyo (37 koperasi).

**DESCRIPTION**

*In 2019, according to data from the Trade and Industry Office of Mamuju Tengah Regency, there are 308 establishments that have obtained the Trade Business License (SIUP).*

*If specified according to the form of legal entity, the personal formed establishment and CV are the most legal entity of establishment that obtained SIUP with 230 establishment and 43 establishment respectively. If specified by subdistrict, the largest number of establishment obtaining SIUP is located in Topoyo Subdistrict with 113 companies.*

*Cooperatives play an important role as an effective alternative financial institutions to reach out to the micro, small and medium enterprises. Cooperative is a joint effort undertaken done by society to achieve the welfare of all members of the cooperative. Unfortunately, data is not available for 2019.*

*There were 117 cooperatives in 2017 in Mamuju Tengah Regency. This number consisted of 66.67 percent of production cooperatives (78 units), 28.21 percent consumer cooperatives (33 units), and 5.13 percent were saving and loan cooperatives (6 units). If breakdown at subdistrict level, the largest number of cooperatives is in Topoyo Subdistrict (37 cooperatives).*

**Tabel**  
**Table 9.1**

**Jumlah Perusahaan yang Memperoleh Surat Izin Usaha Perdagangan (SIUP) Menurut Kecamatan dan Bentuk Badan Hukum di Kabupaten Mamuju Tengah, 2019**  
**Number of Establishment that Received Trading Business License Certificate by Subdistrict and Business Entity in Mamuju Tengah Regency, 2019**

Kecamatan Subdistrict	Perseroan Terbatas (PT) Incorporated	CV/Firma Comanditer Venotschap	Koperasi Cooperative	Perorangan Personal	Lainnya Others
(1)	(2)	(3)	(4)	(5)	(6)
Pangale	-	2	2	23	1
Budong-budong	7	4	-	53	-
Tobadak	6	9	2	50	-
Topoyo	10	27	2	73	1
Karossa	1	1	3	31	-
<b>Mamuju Tengah</b>	<b>24</b>	<b>43</b>	<b>9</b>	<b>230</b>	<b>2</b>

Catatan/Note: -

Sumber/Source: Dinas Perdagangan dan Perindustrian Kabupaten Mamuju Tengah/Trade and Industry Office of Mamuju Tengah Regency

**Tabel**  
**Table** 9.2

**Jumlah Perusahaan yang Memperoleh Surat Izin Usaha  
Perdagangan (SIUP) Menurut Kecamatan dan Skala Usaha  
di Kabupaten Mamuju Tengah, 2019**  
*Number of Establishment that Received Trading Business  
License Certificate by Subdistrict and Business Scale in  
Mamuju Tengah Regency, 2019*

Kecamatan Subdistrict	Pedagang Besar Wholesale	Pedagang Menengah Medium Trader	Pedagang Kecil Small Trader
(1)	(2)	(3)	(4)
Pangale	-	6	16
Budong-budong	5	10	56
Tobadak	11	5	47
Topoyo	15	9	92
Karossa	2	2	32
<b>Mamuju Tengah</b>	<b>33</b>	<b>32</b>	<b>243</b>

Catatan/Note: -

Sumber/Source: Dinas Perdagangan dan Perindustrian Kabupaten Mamuju Tengah/Trade and Industry Office of Mamuju Tengah Regency

**Tabel**  
**Table** 9.2**Jumlah Koperasi Menurut Jenis Usaha dan Kecamatan di Kabupaten Mamuju Tengah, 2017**  
**Number of Cooperatives by Type of Business and Subdistrict in Mamuju Tengah Regency, 2017**

Kecamatan Subdistrict	Koperasi Konsumen Consumer Cooperative	Koperasi Simpan Pinjang Saving and Loan Cooperative	Koperasi Produsen Production Cooperative	Koperasi Jasa Service Cooperative	Jumlah Total
(1)	(2)	(3)	(4)	(5)	(6)
Pangale	3	-	5	-	8
Budong-budong	4	-	15	-	19
Tobadak	8	-	11	-	19
Topoyo	13	6	18	-	37
Karossa	5	-	29	-	34
<b>Mamuju Tengah</b>	<b>33</b>	<b>6</b>	<b>78</b>	<b>-</b>	<b>117</b>

Catatan/Note: Data tahun 2019 tidak tersedia/Data is not available for 2019

Sumber/Source: Dinas Penanaman Modal, Pelayanan Terpadu Satu Pintu, Koperasi, Usaha Kecil dan Menengah Kabupaten Mamuju Tengah/Investment, One Stop Integrated Service, Cooperative, Small and Medium Enterprise Office of Mamuju Tengah Regency



# BAB 10

CHAPTER

## PENGELUARAN PENDUDUK

Population Expenditure

Pengeluaran Rata-rata Per Kapita Sebulan Menurut kelompok barang di Kabupaten Mamuju Tengah pada tahun 2019 **seimbang** antara konsumsi makanan dan bukan makan

*The average expenditure per capita per month according to the group in Mamuju Tengah Regency in 2019 relative same between foodstuff and non-foodstuff consumption*

Nilai Konsumsi  
**Bukan Makanan**  
sebesar  
**Rp458,438**

*Non Food Consumption Value*  
**458,438 rupiahs**

**50,44 %**

Nilai Konsumsi  
**Makanan** sebesar  
**Rp450,459**

*Food Consumption Value*  
**450.459 rupiahs**

**49,56 %**





**PENJELASAN TEKNIS**

1. Pengeluaran rata-rata per kapita sebulan adalah biaya yang dikeluarkan untuk konsumsi semua anggota rumah tangga selama sebulan baik yang berasal dari pembelian pemberian maupun produksi sendiri dibagi dengan banyaknya anggota rumah tangga dalam rumah tangga tersebut.
2. Data pengeluaran penduduk menurut kelompok barang diperoleh dari Survei Sosial Ekonomi Nasional (Susenas) Maret Tahun 2019.
3. Data pengeluaran yang dikumpulkan pada Susenas 2019 dibagi menjadi dua kelompok yaitu konsumsi makanan dan bukan makanan.
4. Pengumpulan data pada sebagian besar kelompok bukan makanan hanya mencakup nilai pengeluaran barang yang dikonsumsi kecuali beberapa jenis barang tertentu juga dikumpulkan kuantitasnya seperti listrik air gas dan Bahan Bakar Minyak (BBM).

**TECHNICAL NOTES**

1. *Per capita Average Monthly Expenditure is the cost spent for all household members consumption during the month whether from purchasing giving or own production divided by the number of household members in the household.*
2. *Data on consumer expenditure by commodity group of expenditure are obtained from the 2017 National Socio-Economic Survey (Susenas).*
3. *The data of expenditure collected in the 2017 Susenas are divided into two groups namely food and nonfood consumption.*
4. *Data collection on mostly nonfood groups cover only the data value except for certain types of expenditure also collected its quantity such as the use of electricity water gas and fuel oil.*



**ULASAN**

Pada tahun 2019 persentase pengeluaran penduduk Kabupaten Mamuju Tengah untuk makanan terhadap total pengeluaran sebesar 50,44 persen. Data rata-rata pengeluaran per kapita sebulan menurut kelompok makanan dan bukan makanan disajikan pada Tabel 10.1. Pada tabel tersebut pengeluaran rata-rata per kapita sebulan untuk kelompok makanan sebesar Rp458,438. Angka ini naik sekitar 5,66 persen dibandingkan tahun sebelumnya yang mencapai Rp433,880. Pada kelompok makanan pengeluaran terbesar adalah makanan dan minuman jadi (Rp98,819 dan terendah adalah umbi-umbian (Rp3,479).

Rata-rata pengeluaran per kapita sebulan pada kelompok bukan makanan yaitu sebesar Rp450,459. Pengeluaran terbesar kelompok bukan makanan adalah pada perumahan dan fasilitas rumah tangga (Rp.234,026) dan terendah adalah keperluan pesta dan upacara (Rp15,286).

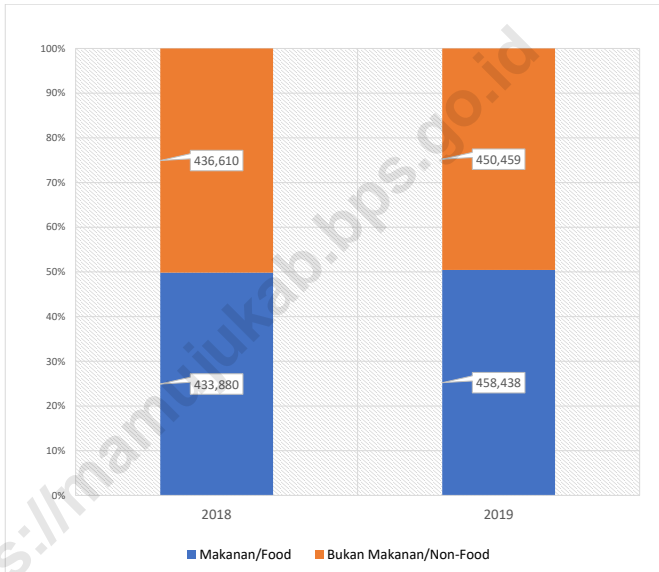
**DESCRIPTION**

*In 2019, percentage expenditure on food to total expenditure of Mamuju Tengah Regency population amounted to 50.44 percent. Data about the average monthly expenditure per capita according to food and non food presented in Table 10. This table shows that the monthly average expenditure per capita for food category was 458.438 rupiahs. This Figure is increasing compare to a year before for 5.66 percent or from 433.880 rupiahs. In food category the largest expenditure is prepared food and beverages (98.819rupiahs) and the lowest is tubers (3.479 rupiahs).*

*Monthly average expenditure per capita on non food category was 375 629 rupiahs. The largest one was housing and household facility (234.026 rupiahs) and the lowest is parties and ceremonies (15.286 rupiahs).*

**Gambar** 10.1  
**Figures**

**Persentase Pengeluaran per Kapita Sebulan Menurut Kelompok Komoditas di Kabupaten Mamuju Tengah, 2018 dan 2019**  
*Percentage of Monthly Expenditure per Capita by Commodity Group in Mamuju Tengah Regency, 2018 and 2019*



Catatan/Note: -

Sumber/Source: BPS, Survei Sosial Ekonomi Nasional (Susen) Maret/BPS-Statistics Indonesia, National Socioeconomic Survey March

**Tabel** 10.1 **Rata-rata Pengeluaran per Kapita Sebulan Menurut Kelompok Komoditas (rupiah) di Kabupaten Mamuju Tengah, 2018 dan 2019**  
**Monthly Average Expenditure per Capita by Commodity Group (rupiahs) in Mamuju Tengah Regency, 2018 and 2019**

<b>Kelompok Komoditas/Commodity Group</b>	<b>2018</b>	<b>2019</b>
(1)	(2)	(3)
<b>Makanan/Food</b>		
Padi-padian/Cereals	86 341	84 701
Umbi-umbian/Tubers	3 154	3 479
Ikan/udang/cumi/kerang/Fish/shrimp/common squid/shells	50 644	56 737
Daging/Meat	8 787	11 970
Telur dan susu/Eggs and milk	17 661	21 931
Sayur-sayuran/Vegetables	29 387	30 151
Kacang-kacangan/Legumes	8 198	7 935
Buah-buahan/Fruits	16 982	19 581
Minyak dan kelapa/Oil and coconut	14 382	12 866
Bahan minuman/Beverage stuffs	19 402	18 005
Bumbu-bumbuan/Spices	9 359	10 409
Konsumsi lainnya/Miscellaneous food items	10 090	9 457
Makanan dan minuman jadi/Prepared food and beverages	93 548	98 819
Rokok/Cigarettes	65 947	72 397
<b>Jumlah makanan/Total food</b>	<b>433 880</b>	<b>458 438</b>
<b>Bukan makanan/Non-food</b>		
Perumahan dan fasilitas rumah tangga/Housing and household facilities	219 380	234 026
Aneka komoditas dan jasa/Goods and services	85 769	84 150
Pakaian, alas kaki, dan tutup kepala/Clothing, footwear, and headgear	26 389	28 325
Komoditas tahan lama/Durable goods	53 851	62 309
Pajak, pungutan, dan asuransi/Taxes and insurance	21 569	26 361
Keperluan pesta dan upacara/kenduri/Parties and ceremonies	29 652	15 286
<b>Jumlah bukan makanan/Total non-food</b>	<b>436 610</b>	<b>450 459</b>
<b>Jumlah/Total</b>	<b>870 490</b>	<b>908 897</b>

Catatan/Note: -

Sumber/Source: BPS, Survei Sosial Ekonomi Nasional (Susenas) Maret/BPS-Statistics Indonesia, National Socioeconomic Survey March

**Tabel**  
**Table** 10.2

**Persentase Pengeluaran per Kapita Sebulan Menurut Kelompok Komoditas di Kabupaten Mamuju Tengah, 2018 dan 2019**  
*Percentage of Monthly Expenditure per Capita by Commodity Group in Mamuju Tengah Regency, 2018 and 2019*

<b>Kelompok Komoditas/Commodity Group</b>	<b>2018</b>	<b>2019</b>
(1)	(2)	(3)
<b>Makanan/Food</b>		
Padi-padian/ <i>Cereals</i>	9,92	9,32
Umbi-umbian/ <i>Tubers</i>	0,36	0,38
Ikan/udang/cumi/kerang/ <i>Fish/shrimp/common squid/shells</i>	5,82	6,24
Daging/ <i>Meat</i>	1,01	1,32
Telur dan susu/ <i>Eggs and milk</i>	2,03	2,41
Sayur-sayuran/ <i>Vegetables</i>	3,38	3,32
Kacang-kacangan/ <i>Legumes</i>	0,94	0,87
Buah-buahan/ <i>Fruits</i>	1,95	2,15
Minyak dan kelapa/ <i>Oil and coconut</i>	1,65	1,42
Bahan minuman/ <i>Beverage stuffs</i>	2,23	1,98
Bumbu-bumbuan/ <i>Spices</i>	1,08	1,15
Konsumsi lainnya/ <i>Miscellaneous food items</i>	1,16	1,04
Makanan dan minuman jadi/ <i>Prepared food and beverages</i>	10,75	10,87
Rokok/ <i>Cigarettes</i>	7,58	7,97
<b>Jumlah makanan/Total food</b>	<b>49,84</b>	<b>50,44</b>
<b>Bukan makanan/Non-food</b>		
Perumahan dan fasilitas rumah tangga/ <i>Housing and household facilities</i>	25,20	25,75
Aneka komoditas dan jasa/ <i>Goods and services</i>	9,85	9,26
Pakaian, alas kaki, dan tutup kepala/ <i>Clothing, footwear, and headgear</i>	3,03	3,12
Komoditas tahan lama/ <i>Durable goods</i>	6,19	6,86
Pajak, pungutan, dan asuransi/ <i>Taxes and insurance</i>	2,48	2,90
Keperluan pesta dan upacara/kenduri/ <i>Parties and ceremonies</i>	3,41	1,68
<b>Jumlah bukan makanan/Total non-food</b>	<b>50,16</b>	<b>49,56</b>
<b>Jumlah/Total</b>	<b>100,00</b>	<b>100,00</b>

Catatan/Note: -

Sumber/Source: BPS, Survei Sosial Ekonomi Nasional (Susenas) Maret/BPS-Statistics Indonesia, National Socioeconomic Survey March

**Tabel** 10.3 **Persentase Penduduk Menurut Golongan Pengeluaran Per Kapita Sebulan di Kabupaten Mamuju Tengah, 2018 dan 2019**  
**Percentage of Population by Per Capita Spending Group a Month in Mamuju Tengah Regency, 2018 and 2019**

<b>Golongan Pengeluaran Spending Group (Rp)</b>	<b>2018</b>	<b>2019</b>
(1)	(2)	(3)
< 150 000	-	-
150 000–199 999	0,49	-
200 000–299 999	3,43	3,04
300 000–499 999	25,31	15,07
500 000–749 999	25,87	18,63
750 000–999 999	17,84	19,89
1 000 000–1 499 999	13,44	31,43
> 1 500 000	13,62	11,95
<b>Jumlah/Total</b>	<b>100,00</b>	<b>100,00</b>

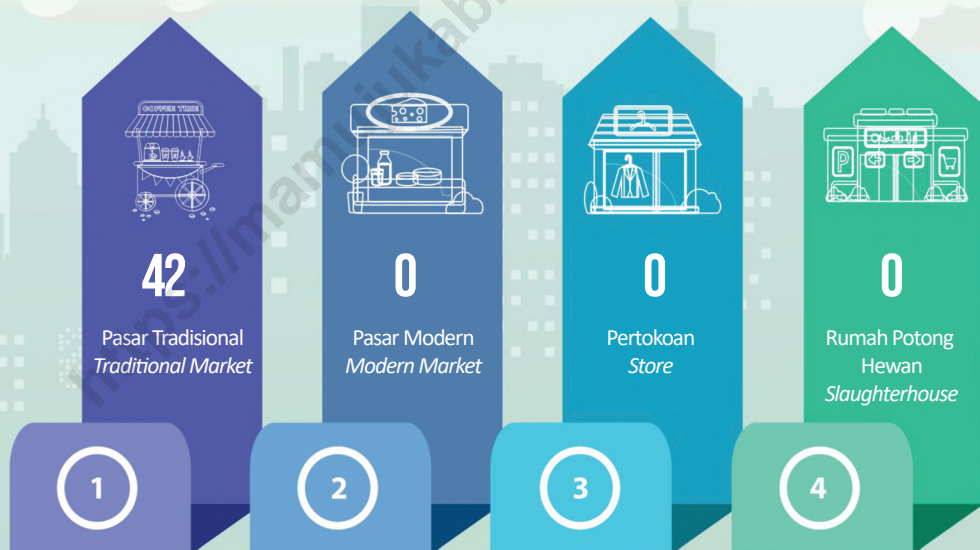
Catatan/Note: -

Sumber/Source: BPS, Survei Sosial Ekonomi Nasional (Susenas) Maret/BPS-Statistics Indonesia, National Socioeconomic Survey March

# BAB 11 PERDAGANGAN

## CHAPTER 11 Trade

Jumlah Sarana Perdagangan Menurut Jenisnya di Kabupaten Mamuju Tengah, 2019  
*Number of Trading Facilities by Type of Facility in Mamuju Tengah Regency, 2019*



Sumber/Source: Dinas Perdagangan Kabupaten Mamuju Tengah/Trade Office of Mamuju Tengah Regency



**PENJELASAN TEKNIS**

1. Pasar adalah area tempat jual beli barang dengan jumlah penjual lebih dari satu baik yang disebut sebagai pusat perbelanjaan, pasar tradisional, pertokoan, mall, plaza, pusat perdagangan maupun sebutan lainnya.
2. Pasar Tradisional adalah pasar yang dibangun dan dikelola oleh Pemerintah, Pemerintah Daerah, Swasta, Badan Usaha Milik Negara dan Badan Usaha Milik Daerah termasuk kerjasama dengan swasta dengan tempat usaha berupa toko, kios, los dan tenda yang dimiliki/dikelola oleh pedagang kecil, menengah, swadaya masyarakat atau koperasi dengan usaha skala kecil, modal kecil dan dengan proses jual beli barang dagangan melalui tawar menawar.
3. Pusat Perbelanjaan adalah suatu area tertentu yang terdiri dari satu atau beberapa bangunan yang didirikan secara vertikal maupun horisontal, yang dijual atau disewakan kepada pelaku usaha atau dikelola sendiri untuk melakukan kegiatan perdagangan barang.
4. Toko adalah bangunan gedung dengan fungsi usaha yang digunakan untuk menjual barang dan terdiri dari hanya satu penjual.
5. Toko Modern adalah toko dengan sistem pelayanan mandiri, menjual berbagai jenis barang secara eceran yang berbentuk Minimarket,

**TECHNICAL NOTES**

1. *Market is an area of buying and selling goods with a number of sellers of more than one, which is referred to as shopping centers, traditional markets, shops, malls, plazas, trading centers and other designations.*
2. *Traditional Market is a market that is built and managed by the Government, Regional Government, Private, State-Owned Enterprises and Regional-Owned Enterprises including cooperation with the private sector with businesses in the form of shops, kiosks, booths and tents owned / managed by small, medium, community self-help or cooperatives with small scale businesses, small capital and with the process of buying and selling merchandise through bargaining.*
3. *Shopping Center is a certain area consisting of one or several buildings that are erected vertically or horizontally, which are sold or leased to businesses or managed by themselves to carry out trading activities of goods.*
4. *A shop is a building with a business function that is used to sell goods and consists of only one seller.*
5. *Modern Stores are shops with a self-service system, selling various types of goods in retail in the form of Minimarkets, Supermarkets,*



Supermarket, Department Store, Hypermarket ataupun grosir yang berbentuk Perkulakan.

*Department Stores, Hypermarkets or wholesalers in the form of Collections.*

6. Rumah Pemotongan Hewan adalah suatu bangunan atau kompleks bangunan dengan desain tertentu yang digunakan sebagai tempat pemotongan hewan selain unggas bagi konsumsi masyarakat luas.

6. *Slaughterhouse is a building or a complex of buildings with certain designs that are used as slaughterhouses other than poultry for public consumption.*

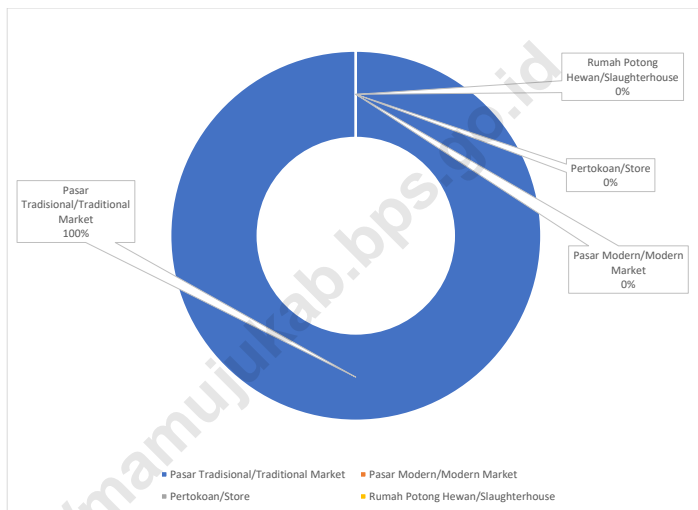
**ULASAN**

Lorem ipsum dolor sit amet, consectetur adipiscing elit, sed diam nonummy nibh euismod tincidunt ut laoreet dolore. Prasarana perdagangan yang berkembang menunjukkan dinamika masyarakat yang semakin tinggi. Meskipun beberapa tahun belakangan kegiatan usaha perdagangan mulai beralih ke pasar virtual atau daring, sarana dan prasarana perdagangan tetap menjadi salah satu indikator penting dari tingkat perekonomian di suatu wilayah. Berdasarkan data Dinas Perdagangan terdapat pasar tradisional sebanyak 42 di Kabupaten Mamuju Tengah pada tahun 2019.

**DESCRIPTION**

*The growing trade infrastrucrutes shows the higher society dynamics. Although in recent years trading business activities have begun to shift to virtual or online markets, trade facilities and infrastructure remains one of the important indicators of economy level in a region. According to Trade Office of Mamuju Tengah Regency there are 42 taditional markets in Mamuju Tengah Regency in 2019.*

**Gambar 11.1** **Persentase Sarana Perdagangan Menurut Jenisnya di Kabupaten Mamuju (%), 2019**  
**Percentage of Trading Facilities by Type in Mamuju regency (%), 2019**



Catatan/Note: -

Sumber/Source: Dinas Perdagangan Kabupaten Mamuju Tengah/Trade office of Mamuju Tengah Regency

**Tabel 11.1** Jumlah Sarana Perdagangan Menurut Jenisnya di Kabupaten Mamuju Tengah, 2016–2019  
**Table** *Number of Trading Facilities by Type of Facility in Mamuju Tengah Regency, 2016–2019*

Jenis Sarana Perdagangan Type of Trading Facilities	2016	2017	2018	2019
(1)	(2)	(3)	(4)	(5)
Pasar Tradisional/ Traditional Market	42	42	42	42
Pasar Modern/ Modern Market	-	-	-	-
Pertokoan/ Store	-	-	-	-
Rumah Potong Hewan/ Slaughterhouse	-	-	-	-
<b>Jumlah/Total</b>	42	42	42	42

Catatan/Note: -

Sumber/Source: Dinas Perdagangan Kabupaten Mamuju Tengah/Trade office of Mamuju Tengah Regency



# 3 Kontribusi Lapangan Usaha Tertinggi

3 Industry that have the highest contribution



71,20%

Pertanian, Kehutanan, dan Perikanan/*Agriculture, Forestry, and Fishing*



8,49%

Industri Pengolahan/*Manufacturing*



4,43%

Perdagangan Besar dan Eceran; Reparasi Mobil dan Sepeda Motor/*Wholesale and Retail Trade; Repair of Motor Vehicles and Motorcycles*

<https://mamujukab.bps.go.id>

**PENJELASAN TEKNIS**

1. Penghitungan statistik neraca nasional mengikuti buku petunjuk yang diterbitkan oleh Perserikatan Bangsa Bangsa (PBB) dikenal sebagai Sistem Neraca Nasional (SNN). SNN adalah rekomendasi internasional tentang bagaimana menyusun ukuran aktivitas ekonomi yang sesuai dengan standar neraca baku yang didasarkan pada prinsip-prinsip ekonomi. Rekomendasi yang dimaksud dinyatakan dalam sekumpulan konsep, definisi, klasifikasi, dan aturan neraca yang disepakati secara internasional dalam mengukur indikator tertentu seperti Produk Domestik Bruto (PDB). Salah satu bentuk adaptasi pencatatan statistik nasional adalah melakukan perubahan tahun dasar PDB Indonesia dari tahun 2000 ke 2010.
2. Produk Domestik Bruto pada tingkat nasional serta Produk Domestik Regional Bruto (PDRB) pada tingkat regional (provinsi/kabupaten/kota) menggambarkan kemampuan suatu wilayah untuk menciptakan nilai tambah pada suatu waktu tertentu. Untuk menyusun PDB maupun PDRB digunakan 2 pendekatan, yaitu lapangan usaha dan pengeluaran. Keduanya menyajikan komposisi data nilai tambah dirinci menurut sumber kegiatan ekonomi (lapangan usaha) dan menurut komponen penggunaannya. PDB maupun PDRB dari sisi lapangan usaha merupakan

**TECHNICAL NOTES**

1. *The method used to estimate national accounts statistics is based on the standard guidelines formed by United Nation known as System of National Accounts (SNA). SNA is the internationally agreed standard set of recommendations on how to compile measures of economic activity in accordance with strict accounting conventions based on economic principles. The recommendations are expressed in term of a set of concepts, definitions, classifications and accounting rules that comprise the internationally agreed standard for measuring indicators such as Gross Domestic Product (GDP). One of the improvement in the national statistical system is to rebase GDP form base year 2000 to 2010 in order to capture current economic condition.*
2. *The basic measure of the value added arising from economic activity is known as Gross Domestic Product at the national level and Gross Regional Domestic Product (GRDP) at the regional level (provinces/regencies/municipalities). To compile these statistics, two approaches have been used, i.e. "production approach" and "expenditure approach". The first approach is to measure value added produced by various kinds of economic activities, while the second approach is to measure final uses of the country's output. In other words, GDP/GRDP is the sum of total value added produced*



penjumlahan seluruh komponen nilai tambah bruto yang mampu diciptakan oleh sektor-sektor ekonomi atas berbagai aktivitas produksinya. Sedangkan dari sisi pengeluaran menjelaskan tentang penggunaan dari nilai tambah tersebut.

3. PDB/PDRB menurut lapangan usaha mengalami perubahan klasifikasi dari 9 lapangan usaha menjadi 17 lapangan usaha. PDB/PDRB menurut lapangan usaha dirinci menurut total nilai tambah dari seluruh sektor ekonomi yang mencakup lapangan usaha Pertanian, Kehutanan, dan Perikanan; Pertambangan dan Penggalian; Industri Pengolahan; Pengadaan Listrik dan Gas; Pengadaan Air, Pengelolaan Sampah, Limbah dan Daur Ulang; Konstruksi; Perdagangan Besar dan Eceran, Reparasi Mobil dan Sepeda Motor; Transportasi dan Pergudangan; Penyediaan Akomodasi dan Makan Minum; Informasi dan Komunikasi; Jasa Keuangan dan Asuransi; Real Estat; Jasa Perusahaan; Administrasi Pemerintahan, Pertahanan dan Jaminan Sosial Wajib; Jasa Pendidikan; Jasa Kesehatan dan Kegiatan Sosial; dan Jasa lainnya.
4. Produk Domestik Regional Bruto maupun agregat turunannya disajikan dalam 2 (dua) versi penilaian, yaitu atas dasar "harga berlaku" dan atas dasar "harga konstan". Disebut sebagai harga berlaku karena seluruh agregat dinilai dengan menggunakan harga pada tahun berjalan, sedangkan harga konstan penilaiannya didasarkan

*by all economic industries (activities) and the way of using it.*

3. *GDP/GRDP by industry classification changes from 9 sectors to 17 industries. GDP/GRDP by industry is classified by types of economic activities such as Agriculture, Forestry and Fishing; Mining and Quarrying; Manufacturing; Electricity and Gas; Water supply, Sewerage, Waste Management and Remediation Activities; Construction; Wholesale and Retail Trade; Repair of Motor Vehicles and Motorcycles; Transportation and Storage; Accommodation and Food Service Activities; Information and Communication; Financial and Insurance Activities; Real Estate Activities; Business Activities; Public Administration; Defence and Compulsory Social Security; Education; Human Health and Social Work Activities; and Other Services Activities.*
4. *GRDP and its aggregations are presented in two forms: at current market prices and at constant base year market prices. In presenting current market prices, all aggregates are valued at current market prices, while base year constant market prices are shown by valuing all aggregates at fixed base year prices. Year of*

kepada harga satu tahun dasar tertentu, dalam publikasi ini digunakan harga tahun 2010.

5. Laju pertumbuhan Produk Domestik Regional Bruto diperoleh dari perhitungan PDRB atas dasar harga konstan. Diperoleh dengan cara mengurangi nilai PDRB pada tahun ke-n terhadap nilai pada tahun ke n-1 (tahun sebelumnya), dibagi dengan nilai pada tahun ke n-1, dikalikan dengan 100 persen. Laju pertumbuhan menunjukkan perkembangan agregat pendapatan dari satu waktu tertentu terhadap waktu sebelumnya.

*2010 is used as the base year in this publication.*

5. *Growth rate of Gross Regional Domestic Product is derived from GRDP at constant market prices. It is obtained by subtracting the value of GRDP year n with the value of GRDP year n-1, divided by the value of GRDP year n-1 then multiplied by 100 percent. The growth rate of GRDP explains the income growth during the given period.*

**ULASAN**

Pertumbuhan Produk Domestik Regional Bruto (PDRB) Kabupaten Mamuju Tengah pada tahun 2018 menurun dibandingkan pertumbuhan pada tahun 2017. Berdasarkan perhitungan PDRB atas dasar harga konstan 2010, laju pertumbuhan PDRB Kabupaten Mamuju Tengah tahun 2018 adalah sekitar 5,42 persen. Hampir seluruh sektor ekonomi yang ada pada PDRB pada tahun 2018 mencatat pertumbuhan yang positif. Laju pertumbuhan PDRB tertinggi dihasilkan oleh sektor Industri Pengolahan sebesar 9,23 persen.

Pada tahun 2018, sektor pertanian, kehutanan, dan perikanan tetap yang memberikan kontribusi terbesar terhadap pembentukan PDRB Kabupaten Mamuju Tengah. Sumbangan sektor pertanian, kehutanan dan perikanan sebesar 71,44 persen. Sektor berikutnya yang kontribusinya relatif cukup besar adalah sektor industri pengolahan dengan andil sebesar 7,95 persen. Sektor dengan penyumbang terkecil adalah sektor pengadaan listrik dan gas yaitu hanya sebesar 0,01 persen.

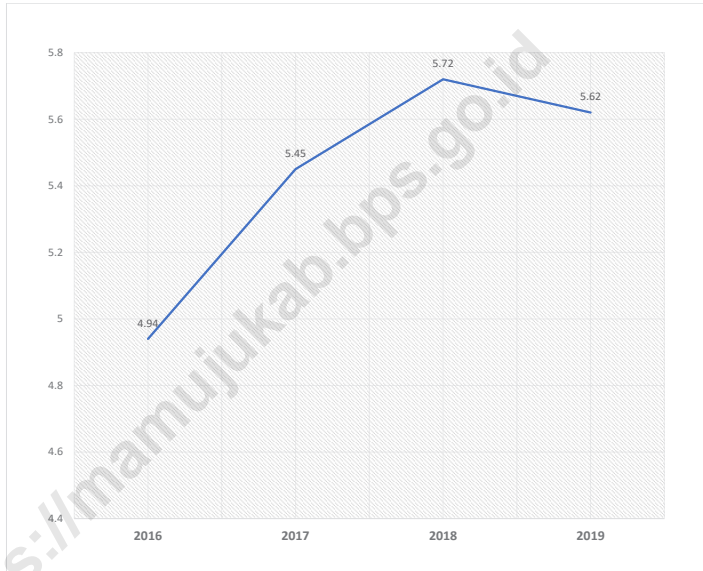
**DESCRIPTION**

*The growth rate of Mamuju Tengah Regency Gross Regional Domestic Product in 2018 showed a slightly decreased compared to 2017. Based on GRDP at 2010 constant prices, growth of Mamuju Tengah Regency GRDP in 2017 was 5.42 percent. Almost of the sectors of economy, which compose the GRDP, produced a positive growth in 2018. The highest growth reached by manufacturing sector at 9.23 percent.*

*In 2018, agriculture, forestry, and fishing still gave biggest contribution to Mamuju Tengah Regency GRDP. The contribution of agriculture, forestry, and fishing sector in GRDP was 71,44 percent. The next significant contributor to total GRDP was manufacturing sector at 7.95 percent. The smallest contribution produced by electricity and gas sector at 0.01 percent.*

**Gambar** 12.1  
**Figures**

**Laju Pertumbuhan Produk Domestik Regional Bruto Atas Dasar Harga Konstan 2010 Menurut Lapangan Usaha di Kabupaten Mamuju Tengah (persen), 2016–2019**  
**Growth Rate of Gross Regional Domestic Product at 2010 Constant Market Prices by Industry in Mamuju Tengah Regency (percent), 2016–2019**

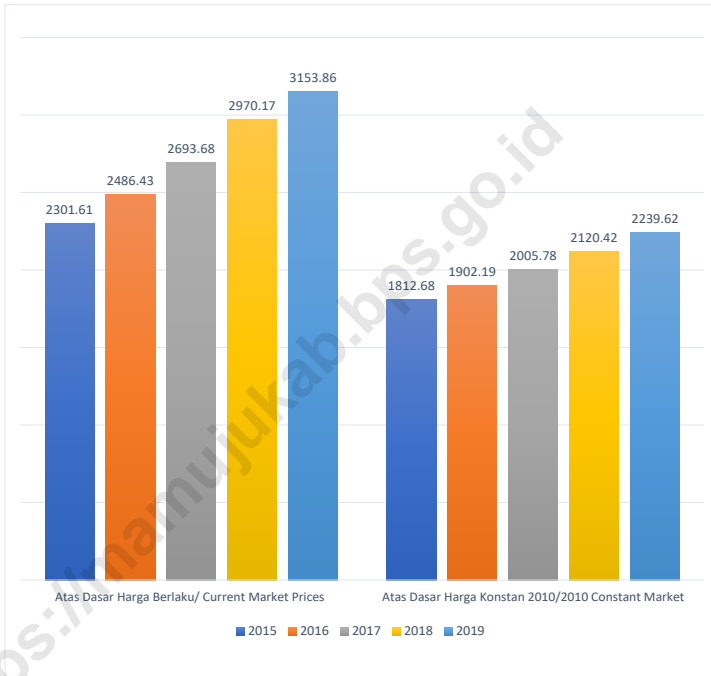


Catatan/Note: 2018 : Angka sementara/Preliminary figures

2019 : Angka sangat sementara/Very preliminary figure

Sumber/Source: BPS, berbagai sensus, survei dan sumber lain/BPS-Statistics Indonesia, various census, survey, and other sources

**Gambar 12.2** **Produk Domestik Regional Bruto di Kabupaten Mamuju Tengah (miliar rupiah), 2015-2019**  
**Gross Regional Domestic Product in Mamuju Tengah Regency (billion rupiahs), 2015-2019**



Catatan/Note: 2018 : Angka sementara/*Preliminary figures*

2019 : Angka sangat sementara/*Very preliminary figure*

Sumber/Source: BPS, berbagai sensus, survei dan sumber lain/*BPS-Statistics Indonesia, various census, survey, and other sources*

**Tabel 12.1. Produk Domestik Regional Bruto Atas Dasar Harga Berlaku Menurut Lapangan Usaha di Kabupaten Mamuju Tengah (juta rupiah), 2015–2019**  
**Gross Regional Domestic Product at Current Market Prices by Industry in Mamuju Tengah Regency (million rupiahs), 2015–2019**

	Lapangan Usaha/Industry	2015	2016	2017	2018	2019
	(1)	(2)	(3)	(4)	(5)	(6)
A	Pertanian, Kehutanan, dan Perikanan/ <i>Agriculture, Forestry, and Fishing</i>	1 648 237,0	1 751 199,4	1 896 277,4	2 121 943,5	2 245 458,0
B	Pertambangan dan Penggalian/ <i>Mining and Quarrying</i>	28 076,9	31 616,4	32 833,2	35 403,2	36 927,4
C	Industri Pengolahan/ <i>Manufacturing</i>	207 899,3	193 315,8	216 283,9	236 092,1	267 653,3
D	Pengadaan Listrik dan Gas/ <i>Electricity and Gas</i>	252,8	310,0	358,3	378,1	385,3
E	Pengadaan Air; Pengelolaan Sampah, Limbah, dan Daur Ulang/ <i>Water Supply; Sewerage, Waste Management, and Remediation Activities</i>	1 285,3	1 383,8	1 493,3	1 576,6	1 747,6
F	Konstruksi/ <i>Construction</i>	30 326,2	36 342,5	39 455,4	42 293,8	44 630,8
G	Perdagangan Besar dan Eceran; Reparasi Mobil dan Sepeda Motor/ <i>Wholesale and Retail Trade; Repair of Motor Vehicles and Motorcycles</i>	106 567,7	117 588,1	125 285,7	134 021,0	139 696,9
H	Transportasi dan Pergudangan/ <i>Transportation and Storage</i>	15 506,6	15 728,0	16 171,5	16 750,2	18 290,0
I	Penyediaan Akomodasi dan Makan Minum/ <i>Accommodation and Food Service Activities</i>	4 401,1	4 942,9	5 193,5	5 569,9	6 065,5
J	Informasi dan Komunikasi/ <i>Information and Communication</i>	22 807,3	25 520,5	27 425,2	29 462,1	31 510,1

Lanjutan Tabel/*Continued Table* 12.1

	<b>Lapangan Usaha/Industry</b>	<b>2015</b>	<b>2016</b>	<b>2017</b>	<b>2018</b>	<b>2019</b>
	(1)	(2)	(3)	(4)	(5)	(6)
K	Jasa Keuangan dan Asuransi/ <i>Financial and Insurance Activities</i>	18 151,4	20 824,6	23 788,4	25 684,5	26 851,3
L	Real Estat/ <i>Real Estate Activities</i>	80 347,1	87 478,2	93 546,2	95 885,1	100 113,0
M,N	Jasa Perusahaan/ <i>Business Activities</i>	323,0	342,1	352,8	363,8	377,1
O	Administrasi Pemerintahan, Pertahanan, dan Jaminan Sosial Wajib/ <i>Public Administration and Defence; Compulsory Social Security</i>	51 798,6	103 587,0	106 154,6	109 785,9	112 887,7
P	Jasa Pendidikan/ <i>Education</i>	74 703,2	83 930,2	95 927,4	101 055,8	106 685,6
Q	Jasa Kesehatan dan Kegiatan Sosial/ <i>Human Health and Social Work Activities</i>	6 591,8	7 492,3	7 943,9	8 522,7	8 926,9
R,S,T,U	Jasa Lainnya/ <i>Other Services Activities</i>	4 331,4	4 829,0	5 187,4	5 382,4	5 657,8
	<b>Produk Domestik Regional Bruto/<i>Gross Regional Domestic Product</i></b>	<b>2 301 606,9</b>	<b>2 486 430,7</b>	<b>2 693 678,1</b>	<b>2 970 170,6</b>	<b>3 153 864,3</b>

Catatan/Note: \* Angka sementara/*Preliminary figures*

\*\* Angka sangat sementara/*Very preliminary figure*

Sumber/Source: BPS, berbagai sensus, survei dan sumber lain/*BPS-Statistics Indonesia, various census, survey, and other sources*

**Tabel**  
**Table** 12.2

**Produk Domestik Regional Bruto Atas Dasar Harga Konstan 2010 Menurut Lapangan Usaha di Kabupaten Mamuju Tengah (juta rupiah), 2015–2019**  
**Gross Regional Domestic Product at 2010 Constant Market Prices by Industry in Mamuju Tengah Regency (million rupiahs), 2015–2019**

	Lapangan Usaha/Industry	2015	2016	2017	2018	2019
	(1)	(2)	(3)	(4)	(5)	(6)
A	Pertanian, Kehutanan, dan Perikanan/ <i>Agriculture, Forestry, and Fishing</i>	1 266 294,9	1 308 010,0	1 381 382,8	1 466 185,5	1 549 311,0
B	Pertambangan dan Penggalian/ <i>Mining and Quarrying</i>	22 373,6	24 528,1	25 408,3	26 996,4	27 815,4
C	Industri Pengolahan/ <i>Manufacturing</i>	185 466,2	167 892,7	177 862,6	194 270,9	216 448,8
D	Pengadaan Listrik dan Gas/ <i>Electricity and Gas</i>	359,7	428,9	462,8	488,0	514,6
E	Pengadaan Air; Pengelolaan Sampah, Limbah, dan Daur Ulang/ <i>Water Supply; Sewerage, Waste Management, and Remediation Activities</i>	1 123,2	1 193,4	1 287,4	1 357,4	1 488,0
F	Konstruksi/ <i>Construction</i>	24 936,0	28 989,0	30 497,3	31 747,3	33 073,8
G	Perdagangan Besar dan Eceran; Reparasi Mobil dan Sepeda Motor/ <i>Wholesale and Retail Trade; Repair of Motor Vehicles and Motorcycles</i>	79 332,4	83 197,8	86 013,4	89 517,6	92 669,8
H	Transportasi dan Pergudangan/ <i>Transportation and Storage</i>	12 784,8	12 882,4	13 168,8	13 92,0	14 611,1
I	Penyediaan Akomodasi dan Makan Minum/ <i>Accommodation and Food Service Activities</i>	3 556,9	3 879,0	3 922,6	4 159,1	4 517,3
J	Informasi dan Komunikasi/ <i>Information and Communication</i>	20 801,2	23 021,8	24 174,2	25 424,2	27 005,4



Lanjutan Tabel/Continued Table 12.2

	<b>Lapangan Usaha/Industry</b>	<b>2015</b>	<b>2016</b>	<b>2017</b>	<b>2018</b>	<b>2019</b>
	(1)	(2)	(3)	(4)	(5)	(6)
K	Jasa Keuangan dan Asuransi/ <i>Financial and Insurance Activities</i>	13 699,5	15 267,4	16 826,5	17 599,2	18 143,2
L	Real Estat/ <i>Real Estate Activities</i>	64 589,0	68 207,0	71 593,2	73 293,2	75 849,0
M,N	Jasa Perusahaan/ <i>Business Activities</i>	305,7	317,4	325,1	332,1	340,4
O	Administrasi Pemerintahan, Pertahanan, dan Jaminan Sosial Wajib/ <i>Public Administration and Defence; Compulsory Social Security</i>	40 768,1	81 063,0	82 873,4	83 673,4	83 951,0
P	Jasa Pendidikan/ <i>Education</i>	67 570,9	73 759,3	79 945,2	81 245,2	82 839,4
Q	Jasa Kesehatan dan Kegiatan Sosial/ <i>Human Health and Social Work Activities</i>	5 110,4	5 654,0	5 932,9	6 282,9	6 535,8
R,S,T,U	Jasa Lainnya/ <i>Other Services Activities</i>	3 606,4	3 902,5	4 106,8	4 256,8	4 510,8
	<b>Produk Domestik Regional Bruto/Gross Regional Domestic Product</b>	<b>1 812 679,0</b>	<b>1 902 193,7</b>	<b>2 005 783,3</b>	<b>2 120 421,1</b>	<b>2 239 624,6</b>

Catatan/Note: \* Angka sementara/*Preliminary figures*

\*\* Angka sangat sementara/*Very preliminary figure*

Sumber/Source: BPS, berbagai sensus, survei dan sumber lain/*BPS-Statistics Indonesia, various census, survey, and other sources*

**Tabel**  
**Table** 12.3

**Distribusi Persentase Produk Domestik Regional Bruto Atas Dasar Harga Berlaku Menurut Lapangan Usaha di Kabupaten Mamuju Tengah, 2015–2019**  
**Percentage Distribution of Gross Regional Domestic Product at Current Market Prices by Industry in Mamuju Tengah Regency, 2015–2019**

	Lapangan Usaha/Industry	2015	2016	2017	2018	2019
	(1)	(2)	(3)	(4)	(5)	(6)
A	Pertanian, Kehutanan, dan Perikanan/ <i>Agriculture, Forestry, and Fishing</i>	71,61	70,43	70,40	71,44	71,20
B	Pertambangan dan Penggalian/ <i>Mining and Quarrying</i>	1,22	1,27	1,22	1,19	1,17
C	Industri Pengolahan/ <i>Manufacturing</i>	9,03	7,77	8,03	7,95	8,49
D	Pengadaan Listrik dan Gas/ <i>Electricity and Gas</i>	0,01	0,01	0,01	0,01	0,01
E	Pengadaan Air; Pengelolaan Sampah, Limbah, dan Daur Ulang/ <i>Water Supply; Sewerage, Waste Management, and Remediation Activities</i>	0,06	0,06	0,06	0,05	0,06
F	Konstruksi/ <i>Construction</i>	1,32	1,46	1,46	1,42	1,42
G	Perdagangan Besar dan Eceran; Reparasi Mobil dan Sepeda Motor/ <i>Wholesale and Retail Trade; Repair of Motor Vehicles and Motorcycles</i>	4,63	4,73	4,65	4,51	4,43
H	Transportasi dan Pergudangan/ <i>Transportation and Storage</i>	0,67	0,63	0,60	0,56	0,58
I	Penyediaan Akomodasi dan Makan Minum/ <i>Accommodation and Food Service Activities</i>	0,19	0,20	0,19	0,19	0,19
J	Informasi dan Komunikasi/ <i>Information and Communication</i>	0,99	1,03	1,02	0,99	1,00
K	Jasa Keuangan dan Asuransi/ <i>Financial and Insurance Activities</i>	0,79	0,84	0,88	0,86	0,85

Lanjutan Tabel/*Continued Table* 12.3

Lapangan Usaha/ <i>Industry</i>		2015	2016	2017	2018	2019
(1)		(2)	(3)	(4)	(5)	(6)
L	Real Estat/ <i>Real Estate Activities</i>	3,49	3,52	3,47	3,23	3,17
M,N	Jasa Perusahaan/ <i>Business Activities</i>	0,01	0,01	0,01	0,01	0,01
O	Administrasi Pemerintahan, Pertahanan, dan Jaminan Sosial Wajib/ <i>Public Administration and Defence; Compulsory Social Security</i>	2,25	4,17	3,94	3,70	3,58
P	Jasa Pendidikan/ <i>Education</i>	3,25	3,38	3,56	3,40	3,38
Q	Jasa Kesehatan dan Kegiatan Sosial/ <i>Human Health and Social Work Activities</i>	0,29	0,30	0,29	0,29	0,28
R,S,T,U	Jasa Lainnya/ <i>Other Services Activities</i>	0,19	0,19	0,19	0,18	0,18
<b>Produk Domestik Regional Bruto/<i>Gross Regional Domestic Product</i></b>		<b>100,00</b>	<b>100,00</b>	<b>100,00</b>	<b>100,00</b>	<b>100,00</b>

Catatan/*Note*: \* Angka sementara/*Preliminary figures*

\*\* Angka sangat sementara/*Very preliminary figure*

Sumber/*Source*: BPS, berbagai sensus, survei dan sumber lain/*BPS-Statistics Indonesia, various census, survey, and other sources*

**Tabel**  
**Table** 12.4

**Laju Pertumbuhan Produk Domestik Regional Bruto Atas Dasar Harga Konstan 2010 Menurut Lapangan Usaha di Kabupaten Mamuju Tengah (persen), 2016–2019**  
**Growth Rate of Gross Regional Domestic Product at 2010 Constant Market Prices by Industry in Mamuju Tengah Regency (percent), 2016–2019**

	<b>Lapangan Usaha/Industry</b>	<b>2016</b>	<b>2017</b>	<b>2018 *</b>	<b>2019 **</b>
	(1)	(2)	(3)	(4)	(5)
A	Pertanian, Kehutanan, dan Perikanan/ <i>Agriculture, Forestry, and Fishing</i>	3,29	5,61	6,14	5,67
B	Pertambangan dan Penggalian/ <i>Mining and Quarrying</i>	9,63	3,59	6,25	3,03
C	Industri Pengolahan/ <i>Manufacturing</i>	9,48	5,94	9,23	11,42
D	Pengadaan Listrik dan Gas/ <i>Electricity and Gas</i>	19,24	7,19	5,43	5,47
E	Pengadaan Air; Pengelolaan Sampah, Limbah, dan Daur Ulang/ <i>Water Supply; Sewerage, Waste Management, and Remediation Activities</i>	6,25	7,88	5,44	9,62
F	Konstruksi/ <i>Construction</i>	16,25	5,20	4,10	4,18
G	Perdagangan Besar dan Eceran; Reparasi Mobil dan Sepeda Motor/ <i>Wholesale and Retail Trade; Repair of Motor Vehicles and Motorcycles</i>	4,87	3,38	4,07	3,52
H	Transportasi dan Pergudangan/ <i>Transportation and Storage</i>	0,76	2,22	3,21	7,50
I	Penyediaan Akomodasi dan Makan Minum/ <i>Accommodation and Food Service Activities</i>	9,06	1,12	6,03	8,61
J	Informasi dan Komunikasi/ <i>Information and Communication</i>	10,68	5,01	5,17	6,22
K	Jasa Keuangan dan Asuransi/ <i>Financial and Insurance Activities</i>	11,44	10,21	4,59	3,09
L	Real Estat/ <i>Real Estate Activities</i>	5,60	4,96	2,37	3,49
M,N	Jasa Perusahaan/ <i>Business Activities</i>	3,82	2,43	2,15	2,49

Lanjutan Tabel/Continued Table 12.4

<b>Lapangan Usaha/Industry</b>		<b>2016</b>	<b>2017</b>	<b>2018 *</b>	<b>2019 **</b>
	<b>(1)</b>	<b>(2)</b>	<b>(3)</b>	<b>(4)</b>	<b>(5)</b>
O	Administrasi Pemerintahan, Pertahanan, dan Jaminan Sosial Wajib/ <i>Public Administration and Defence; Compulsory Social Security</i>	98,84	2,23	0,97	0,33
P	Jasa Pendidikan/ <i>Education</i>	9,16	8,39	1,63	1,96
Q	Jasa Kesehatan dan Kegiatan Sosial/ <i>Human Health and Social Work Activities</i>	10,64	4,93	5,90	4,03
R,S,T,U	Jasa Lainnya/ <i>Other Services Activities</i>	8,21	5,24	3,65	5,97
<b>Produk Domestik Regional Bruto/Gross Regional Domestic Product</b>		<b>4,94</b>	<b>5,45</b>	<b>5,72</b>	<b>5,62</b>

Catatan/Note: \* Angka sementara/*Preliminary figures*

\*\* Angka sangat sementara/*Very preliminary figure*

Sumber/Source: BPS, berbagai sensus, survei dan sumber lain/*BPS-Statistics Indonesia, various census, survey, and other sources*

**Tabel**  
**Table** 12.5

**Produk Domestik Regional Bruto Atas Dasar Harga Berlaku Menurut Jenis Pengeluaran di Kabupaten Mamuju Tengah (miliar rupiah), 2015–2019**  
**Gross Regional Domestic Product at Current Market Prices by Type of Expenditure in Mamuju Tengah Regency (billion rupiahs), 2015–2019**

<b>Jenis Pengeluaran</b> <i>Type of Expenditure</i>	<b>2015</b>	<b>2016</b>	<b>2017</b>	<b>2018</b>	<b>2019</b>
(1)	(2)	(3)	(4)	(5)	(6)
Pengeluaran Konsumsi Rumah Tangga <i>Household Consumption Expenditure</i>	1 412,41	1 556,17	1 665,21	1 799,04	1 888,59
Pengeluaran Konsumsi LNPRT <i>NPISH Consumption Expenditure</i>	27,65	29,82	32,04	33,48	36,92
Pengeluaran Konsumsi Pemerintah <i>Government Consumption Expenditure</i>	292,56	394,57	430,25	440,37	485,76
Pembentukan Modal Tetap Bruto <i>Gross Fixed Capital Formation</i>	580,94	645,03	704,11	757,04	809,95
Perubahan Inventori <i>Changes in Inventories</i>	57,9	37,38	59,90	53,82	89,32
Ekspor Barang dan Jasa/ <i>Exports of Goods and Services</i>	1 085,49	1 078,95	1 146,51	1 217,34	1 287,27
Dikurangi: Impor Barang dan Jasa <i>Less: Import of Goods and Services</i>	1 155,42	1 255,49	1 344,33	1 330,93	1 443,96
<b>Produk Domestik Regional Bruto/<i>Gross Regional Domestic Product</i></b>	<b>2 301,61</b>	<b>2 486,43</b>	<b>2 693,68</b>	<b>2 970,17</b>	<b>3 153,86</b>

Catatan/Note: \* Angka sementara/*Preliminary figures*

\*\*\* Angka sangat sementara/*Very preliminary figure*

Sumber/Source: BPS, berbagai sensus, survei dan sumber lain/*BPS-Statistics Indonesia, various census, survey, and other sources*

<https://mamujukab.bps.go.id>

# BAB 13

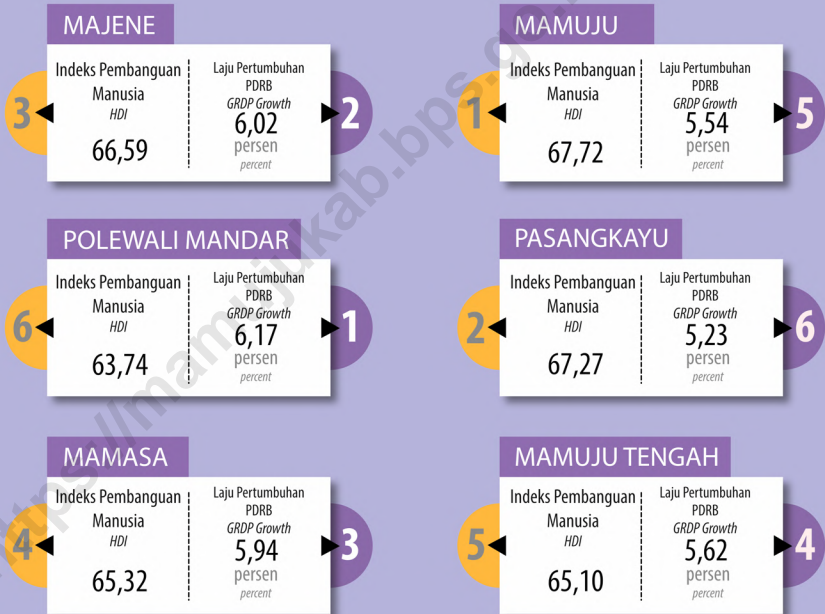
CHAPTER

# PERBANDINGAN ANTAR KABUPATEN

Regency Comparison

## Perbandingan Indeks Pembangunan Manusia dan Laju Pertumbuhan PDRB Kabupaten-Kabupaten di Sulawesi barat tahun 2019

*Human Development Index and GRDP Growth Comparison of every Regencies in Sulawesi Barat 2019*



Kabupaten Polewali Mandar Merupakan Kabupaten yang berpenduduk terbanyak di Sulawesi Barat.

**442,58** ribu orang.

*Polewali Mandar Regency is the most populated Regency in Sulawesi Barat with 442.58 thousand people.*





**PENJELASAN TEKNIS**

1. Jumlah penduduk setiap kabupaten merupakan hasil estimasi yang merujuk pada data hasil Sensus Penduduk (SP) 2010.
2. Laju pertumbuhan Produk Domestik Regional Bruto diperoleh dari perhitungan PDRB atas dasar harga konstan. Diperoleh dengan cara mengurangi nilai PDRB pada tahun ke-n terhadap nilai pada tahun ke n-1 (tahun sebelumnya), dibagi dengan nilai pada tahun ke n-1, dikalikan dengan 100 persen. Laju pertumbuhan menunjukkan perkembangan agregat pendapatan dari satu waktu tertentu terhadap waktu sebelumnya.
3. Untuk mengukur kemiskinan, BPS menggunakan konsep kemampuan memenuhi kebutuhan dasar (basic needs approach). Dengan pendekatan ini, kemiskinan dipandang sebagai ketidakmampuan dari sisi ekonomi untuk memenuhi kebutuhan dasar makanan dan bukan makanan yang diukur dari sisi pengeluaran.
4. Penduduk miskin adalah penduduk yang memiliki rata-rata pengeluaran per kapita per bulan di bawah Garis Kemiskinan.
5. Indeks Pembangunan Manusia (IPM) adalah ukuran ringkas rata-rata capaian/ keberhasilan dimensi utama pembangunan manusia yaitu: umur panjang dan hidup sehat, mempunyai pengetahuan, dan memiliki standar hidup yang layak.

**TECHNICAL NOTES**

1. *Population data of each regency refer to population census 2010 based estimation.*
2. *Growth rate of Gross Domestic Product is derived from GRDP at constant market prices. It is obtained by subtracting the value of GRDP year n with the value of GRDP year n-1, divided by the value of GRDP year n-1 then multiplied by 100 percent. The growth rate of GRDP explains the income growth during the given period.*
3. *To measure poverty, BPS-Statistics Indonesia has used the concept of basic needs approach. Therefore, poverty is viewed as economic inability to fulfill food and nonfood basic needs which are measured by consumption/ expenditure.*
4. *A person whose expenditure per capita per month is below the poverty line is considered to be poor.*
5. *The Human Development Index (HDI) is a summary measure of average achievement in key dimensions of human development: a long and healthy life, being knowledgeable, and have a decent standard of living.*

6. Indeks Kemahalan Konstruksi (IKK) adalah angka indeks yang menggambarkan perbandingan Tingkat Kemahalan Konstruksi suatu kabupaten/kota atau provinsi terhadap kabupaten/ kota atau provinsi lain.
6. *Construction Cost Indices is an index that shows the comparison of construction cost rate of a regency/ municipalities or province to other regency/ municipalities or province.*

**ULASAN**

Bab ini menyajikan informasi di beberapa kabupaten di Sulawesi Barat yang antara lain mencakup data penduduk, laju pertumbuhan Produk Domestik Regional Bruto (PDRB), PDRB per kapita, penduduk miskin, Indeks Pembangunan Manusia (IPM) dan Indeks Kemahalan Konstruksi (IKK).

Penduduk Kabupaten Mamuju Tengah pada pertengahan tahun 2018 sebesar 130,83 ribu jiwa meningkat menjadi 134,03 ribu jiwa di tahun 2019. Namun demikian, jumlah penduduk Kabupaten Mamuju Tengah merupakan jumlah penduduk terkecil di Provinsi Sulawesi Barat. Data selengkapnya tentang jumlah penduduk pertengahan tahun di beberapa kabupaten disajikan pada Tabel 13.1.

Laju pertumbuhan PDRB menurut harga konstan disajikan pada Tabel 13.2. Pada tahun 2019 secara umum semua kabupaten mengalami perlambatan. Artinya perekonomian tetap tumbuh namun kinerjanya tidak lebih baik dibandingkan tahun sebelumnya. Laju pertumbuhan tertinggi pada tahun 2019 dicapai oleh Kabupaten Polewali Mandar sebesar 6,17 persen diikuti oleh majene dan mamasa pada posisi dua dan tiga dengan 6,02 dan 5,94 persen. Sedangkan untuk Kabupaten Mamuju Tengah berada di posisi ke empat dengan nilai sebesar 5,62.

**DESCRIPTION**

*This chapter presents information of several regencies, such as population, growth rate of Gross Regional Domestic Product (GRDP), Per Capita GRDP, poor people, Human Development Index (HDI), and Construction Cost Index (CCI).*

*Population of Mamuju Tengah Regency in 2018 was 130.83 thousand people and increased to 134.03 thousand people in 2019. This place, Mamuju Tengah Regency as the last rank in Sulawesi Barat Province. Data on midyear population by regencies are presented in Table 13.1.*

*GRDP growth rate according to constant prices is presented in Table 13.2. In 2019 generally all regency is experiencing a slowdown. This means that the economy continues to grow but its performance is not better than the previous year. The highest growth rate in 2019 was achieved by Polewali Mandar Regency by 6.17 percent followed by Majene and Mamasa in second positions and third with 6.02 and 5.94 percent. Mamuju Tengah Regency take the fourth ranking by the value of 5.62.*

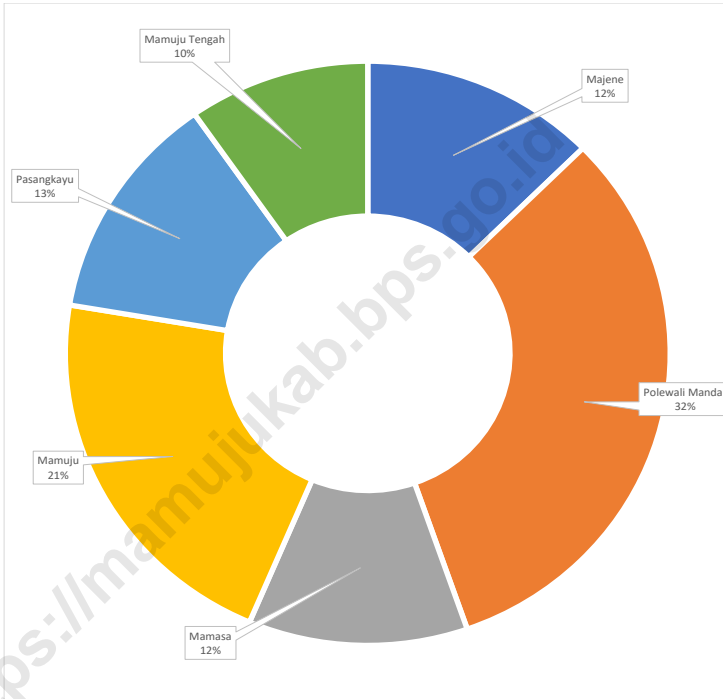
## REGENCY COMPARISON

Capaian kualitas hidup tercermin melalui IPM. Tahun 2019, capaian IPM Kabupaten Mamuju Tengah sebesar 65,10. Nilai IPM Kabupaten Mamuju Tengah berada di posisi kelima dari enam kabupaten di Provinsi Sulawesi Barat.

*Life quality achievement is commonly reflected through the Index of Human Development or HDI. In 2019, HDI of Mamuju Tengah Regency reached 65.10. This value makes Mamuju Regency take the fifth ranking among six regencies in the Sulawesi Barat Province.*

**Gambar** 13.1  
**Figures**

**Persentase jumlah Penduduk Menurut Kabupaten di Provinsi Sulawesi Barat, 2019**  
**Percentage of Population by Regency in Sulawesi Barat Province, 2019**



Sumber/Source : BPS, berbagai sensus, survei, dan sumber lain/BPS-Statistics Indonesia, various census, survey and other sources

**Gambar** 13.2  
**Figures**

**Indeks Pembangunan Manusia Menurut Kabupaten di Provinsi Sulawesi Barat, 2019**  
**Human Development Index by Regency in Sulawesi Barat Province, 2019**



Sumber/Source : BPS, berbagai sensus, survei dan sumber lain/BPS-Statistics Indonesia, various census, survey, and other sources

**Tabel** 13.1 **Jumlah Penduduk Menurut Kabupaten/Kota di Provinsi Sulawesi Barat (ribu), 2015–2019**  
**Table** **Population by Regency/Municipality in Sulawesi Barat Province (thousand), 2015–2019**

Kabupaten/Kota Regency/Municipality	2015	2016	2017	2018	2019
(1)	(2)	(3)	(4)	(5)	(6)
Majene	163,89	166,39	169,07	171,27	173,88
Polewali Mandar	422,79	427,48	432,69	437,66	442,58
Mamasa	151,82	154,92	156,97	159,20	161,97
Mamuju	256,80	272,25	279,39	286,39	293,33
Pasangkayu	156,46	161,03	165,23	170,20	174,47
Mamuju Tengah	121,38	124,38	127,60	130,83	134,03
<b>Sulawesi Barat</b>	<b>1 282,16</b>	<b>1 306,47</b>	<b>1 330,96</b>	<b>1 355,55</b>	<b>1 380,26</b>

Catatan/Note: -

Sumber/Source: BPS, Proyeksi Penduduk Indonesia 2010–2035/BPS-Statistics Indonesia, Indonesia Population Projection of 2010–2035



**Tabel**  
**Table** 13.2

**Laju Pertumbuhan Produk Domestik Regional Bruto Atas Dasar Harga Konstan 2010 Menurut Kabupaten/Kota di Provinsi Sulawesi Barat (persen), 2015–2019**  
**Rate of Growth of Gross Regional Domestic Products at Constant 2010 Prices by Regency/Municipality in Sulawesi Barat Province (percent), 2015–2019**

Kabupaten/Kota Regency/Municipality	2015	2016	2017	2018 *	2019 **
(1)	(2)	(3)	(4)	(5)	(6)
Majene	5,71	6,02	6,29	6,06	6,02
Polewali Mandar	7,11	7,32	7,01	6,19	6,17
Mamasa	6,73	6,78	6,07	6,05	5,94
Mamuju	7,60	7,81	7,11	6,03	5,54
Pasangkayu	8,61	4,03	6,37	6,16	5,23
Mamuju Tengah	6,73	4,94	5,45	5,72	5,62
<b>Sulawesi Barat</b>	<b>7,31</b>	<b>6,01</b>	<b>6,39</b>	<b>6,25</b>	<b>5,66</b>

Catatan/Note: \* Angka sementara/Preliminary figures

\*\* Angka sangat sementara/Very preliminary figure

Sumber/Source: BPS, berbagai sensus, survei dan sumber lain/BPS-Statistics Indonesia, various census, survey, and other sources

**Tabel 13.3** Jumlah Penduduk Miskin Menurut Kabupaten/Kota di Provinsi Sulawesi Barat (ribu), 2015–2019  
**Table** *Number of Poor Population by Regency/Municipality in Sulawesi Barat Province (thousand), 2015–2019*

Kabupaten/Kota Regency/Municipality	2015	2016	2017	2018	2019
(1)	(2)	(3)	(4)	(5)	(6)
Majene	25,79	24,69	23,48	23,53	23,76
Polewali Mandar	77,90	73,04	69,25	69,68	68,86
Mamasa	22,58	21,43	21,14	21,22	21,64
Mamuju	18,96	17,47	19,11	20,42	20,57
Pasangkayu	7,86	7,67	7,95	7,65	7,42
Mamuju Tengah	8,39	8,43	8,82	9,28	9,16
<b>Sulawesi Barat</b>	<b>160,48</b>	<b>152,73</b>	<b>149,76</b>	<b>151,78</b>	<b>151,40</b>

Catatan/Note: -

Sumber/Source: BPS, Susenas/BPS-Statistics, Indonesia, Susenas

**Tabel** 13.4 **Indeks Pembangunan Manusia Menurut Kabupaten/Kota di Provinsi Sulawesi Barat, 2015–2019**  
**Table** 13.4 **Human Development Index by Regency/Municipality in Sulawesi Barat Province, 2015–2019**

Kabupaten/Kota Regency/Municipality	2015	2016	2017	2018	2019
(1)	(2)	(3)	(4)	(5)	(6)
Majene	64,40	64,80	65,40	66,01	65,59
Polewali Mandar	60,87	61,51	62,35	63,14	63,74
Mamasa	63,17	63,51	63,92	64,66	65,32
Mamuju	65,09	65,65	66,32	67,11	67,72
Pasangkayu	64,69	65,17	65,67	66,60	67,27
Mamuju Tengah	62,22	62,89	63,64	64,43	65,10
<b>Sulawesi Barat</b>	<b>62,96</b>	<b>62,96</b>	<b>64,30</b>	<b>65,10</b>	<b>65,73</b>

Catatan/Note: -

Sumber/Source: BPS, berbagai sensus, survei, dan sumber lain/BPS-Statistics Indonesia, various census, survey, and other sources

# DATA

MENCERDASKAN BANGSA



**BADAN PUSAT STATISTIK  
KABUPATEN MAMUJU  
BPS-Statistics of Mamuju Regency**

Jl. Trans Sulawesi, Kelurahan Mamunyu, Mamuju 91511

Telp. 085262320063

Homepage: <http://mamujukab.bps.go.id>

ISSN 2655-0423



9 772655 042339