

# KABUPATEN PASANGKAYU DALAM ANGKA 2020

*Pasangkayu Regency in Figures*



**BADAN PUSAT STATISTIK  
KABUPATEN PASANGKAYU**  
*BPS-Statistics of Pasangkayu Regency*

# KABUPATEN PASANGKAYU DALAM ANGKA 2020

*Pasangkayu Regency in Figures*



<https://mamujuutarakab.bps.go.id>

**KABUPATEN PASANGKAYU DALAM ANGKA**  
***Pasangkayu Regency in Figures***  
**2020**

ISBN:

No. Publikasi/*Publication Number*: 76050.2005

Katalog /*Catalog*: 1102002.7605

Ukuran Buku/*Book Size*: 14,8 cm x 21 cm

Jumlah Halaman/*Number of Pages* : xxxii + 324 hal/*pages*

Naskah/*Manuscript*:

BPS Kabupaten Pasangkayu

*BPS-Statistics of Pasangkayu Regency*

Penyunting/*Editor*:

BPS Kabupaten Pasangkayu

*BPS-Statistics of Pasangkayu Regency*

Gambar Kover/*Cover Design*:

BPS Kabupaten Pasangkayu

*BPS-Statistics of Pasangkayu Regency*

Ilustrasi Kover/*Cover Illustration*:

Taman ART Pasangkayu

*Pasangkayu ART Park*

Diterbitkan oleh/*Published by*:

©BPS Kabupaten Pasangkayu/BPS-Statistics of *Pasangkayu Regency*

Dicetak oleh/*Printed by*:

CV. Mitra Karya - Mamuju

Dilarang mengumumkan, mendistribusikan, mengomunikasikan, dan/atau menggandakan sebagian atau seluruh isi buku ini untuk tujuan komersil tanpa izin tertulis dari Badan Pusat Statistik.

*Prohibited to announce, distribute, communicate, and/or copy part or all of this book for commercial purpose without permission from BPS-Statistics Indonesia.*

**PETA WILAYAH KABUPATEN PASANGKAYU**  
**MAP OF PASANGKAYU REGENCY**





**KEPALA BPS KABUPATEN PASANGKAYU**  
**CHIEF STATISTICIAN OF PASANGKAYU REGENCY**



**Sarifuddin, S.ST., MM**





## KATA PENGANTAR

Kabupaten Pasangkayu Dalam Angka 2020, Penyediaan Data untuk Perencanaan Pembangunan merupakan publikasi tahunan yang diterbitkan oleh BPS Kabupaten Pasangkayu. Disadari bahwa publikasi ini belum sepenuhnya memenuhi harapan pihak pemakai data khususnya para perencana, namun diharapkan dapat membantu melengkapi penyusunan rencana pembangunan di Kabupaten Pasangkayu.

Publikasi ini dapat terwujud berkat kerja sama dan bantuan dari berbagai pihak baik instansi pemerintah maupun swasta. Kepada semua pihak yang telah memberikan bantuan disampaikan penghargaan dan terima kasih yang sebesar-besarnya.

Walaupun publikasi ini telah disiapkan sebaik-baiknya, namun disadari masih ada kekurangan dan kesalahan yang terjadi. Untuk perbaikan publikasi ini, tanggapan dan saran yang bersifat konstruktif dari para pemakai sangat diharapkan.

Pasangkayu , Februari 2020  
Kepala BPS  
Kabupaten Pasangkayu

**SARIFUDDIN, S.ST., MM**






## **PREFACE**

*Pasangkayu Regency in Figures 2020, Delivering Data for Development Planning is an annual publication written by BPS-Statistics of Pasangkayu Regency. Honestly, this publication has not perfect yet and has not filled the user's hope, especially for the planners yet, but hopely it can helps to equip compilation of development planning in this new regency.*

*This comprehensive publication has been made possible with the assistance and contribution from several governmental institutions and private organizations. To all parties who have been involved in the preparation of this publication, we would like to express our sincerest appreciation and gratitude.*

*Comments and constructive suggestions for the improvement of this publication are always welcome.*

*Pasangkayu , February 2020  
Chief Statistician of  
BPS-Statistics of Pasangkayu Regency*



**SARIFUDDIN, S.St., MM**

## DAFTAR ISI / CONTENTS

	Halaman <i>Page</i>
Kata Pengantar/ <i>Preface</i> .....	vii
Daftar Isi/ <i>Contents</i> .....	ix
Daftar Tabel/ <i>List of Tables</i> .....	xi
Daftar Gambar/ <i>List of Figures</i> .....	xix
Daftar Singkatan/ <i>List of Abbreviations</i> .....	xxiii
Penjelasan Umum/ <i>General Explanatiions</i> .....	xxiv
1. Geografi dan Iklim/ <i>Geography and Climate</i> .....	1
2. Pemerintahan/ <i>Government</i> .....	17
3. Penduduk dan Ketenagakerjaan/ <i>Population and Employment</i> .....	75
4. Sosial dan Kesejahteraan Rakyat/ <i>Social and Welfare</i> .....	105
5. Pertanian, Kehutanan, Peternakan, dan Perikanan/ <i>Agriculture, Forestry, Livestock, and Fishery</i> .....	183
6. Industri, Pertambangan, dan Energi/ <i>Industry, Mining, and Energy</i> .....	221
7. Pariwisata/ <i>Tourism</i> .....	231
8. Transportasi dan Komunikasi/ <i>Transportation and Communication</i> .....	243
9. Perbankan, Koperasi, dan Harga-harga/ <i>Banking, Cooperative, dan Prices</i> .....	255
10. Pengeluaran Penduduk/ <i>Population Expenditure</i> .....	269
11. Perdagangan/ <i>Trade</i> .....	279
12. Sistem Neraca Regional/ <i>System of Regional Accounts</i> .....	291
13. Perbandingan Antar Kabupaten/Kota/ <i>Regency/Municipal Comparison</i> .....	313



## DAFTAR TABEL/LIST OF TABLES

	Halaman <i>Page</i>
<b>1. GEOGRAFI DAN IKLIM/GEOGRAPHY AND CLIMATE .....</b>	<b>1</b>
<b>1.1 KEADAAN GEOGRAFI .....</b>	<b>6</b>
<b><i>GEOGRAPHY CONDITION .....</i></b>	<b>6</b>
1.1.1 Luas Daerah dan Jumlah Pulau Menurut Kecamatan di Kabupaten Pasangkayu 2019 .....	6
<i>Total Area and Number of Islands by Subdistrict in Pasangkayu Regency, 2019 .....</i>	6
1.1.2 Tinggi Wilayah dan Jarak ke Ibukota di Kabupaten Pasangkayu, 2019 .....	8
<i>Altitude and Distance to the Capital in Pasangkayu Regency, 2019 .....</i>	8
<b>1.2 KEADAAN IKLIM .....</b>	<b>9</b>
<b><i>CLIMATE CONDITION .....</i></b>	<b>9</b>
1.2.1 Jumlah Curah Hujan, Hari Hujan, dan Rata-Rata Curah Hujan di Kabupaten Pasangkayu, 2019 .....	10
<i>Number of Precipitation, Number of Rainy Days, and Average Rainfall in Pasangkayu Regency, 2019.....</i>	10
<b>2. PEMERINTAHAN/GOVERNMENT .....</b>	<b>9</b>
<b>2.1 WILAYAH ADMINISTRATIF .....</b>	<b>14</b>
<b><i>ADMINISTRATIVE AREA .....</i></b>	<b>14</b>
2.1.1 Jumlah Desa1/Kelurahan Menurut Kecamatan di Kabupaten Pasangkayu, 2015–2019 .....	14
<i>Number of Villages1/Kelurahan by Subdistrict in Pasangkayu Regency, 2015–2019.....</i>	14
<b>2.2 DEWAN PERWAKILAN RAKYAT DAERAH .....</b>	<b>15</b>
<b><i>REGIONAL HOUSE OF REPRESENTATIVE .....</i></b>	<b>15</b>
2.2.1 Jumlah Anggota Dewan Perwakilan Rakyat Daerah Menurut	

	Partai Politik dan Jenis Kelamin Periode 2019-2020 di Kabupaten Pasangkayu, 2019 .....	15
	<i>Number of Regional House of Representatives's Members by Political Parties and Sex 2019-2020 Period in Pasangkayu Regency, 2019 .....</i>	15
2.2.2	Jumlah Anggota Dewan Perwakilan Rakyat Daerah Menurut Fraksi dan Jenis Kelamin Periode 2019-2020 di Kabupaten Pasangkayu, 2019 .....	15
	<i>Number of Regional House of Representatives's Members by Fraction and Sex 2019-2020 Period in Pasangkayu Regency, 2019 .....</i>	15
2.2.3	Jumlah Anggota Dewan Perwakilan Rakyat Daerah Menurut Komisi dan Jenis Kelamin Periode 2019-2020 di Kabupaten Pasangkayu, 2019 .....	15
	<i>Number of Regional House of Representatives's Members by Commission and Sex 2019-2020 Period in Pasangkayu Regency, 2019. ....</i>	15
2.2.4	Jumlah Anggota Dewan Perwakilan Rakyat Daerah Menurut Pendidikan dan Jenis Kelamin Periode 2019-2020 di Kabupaten Pasangkayu, 2019 .....	15
	<i>Number of Regional House of Representatives's Members by Education and Sex 2019-2020 Period in Pasangkayu Regency, 2019 .....</i>	15
2.2.5	Jumlah Anggota Dewan Perwakilan Rakyat Daerah Menurut Fraksi dan Jenis Kelamin Periode 2019-2020 di Kabupaten Pasangkayu, 2019 .....	15
	<i>Number of Regional House of Representatives's Members by Fraction and Sex 2019-2020 Period in Pasangkayu Regency, 2019 .....</i>	15
2.2.6	Kegiatan Dewan Perwakilan Rakyat Daerah Kabupaten Pasangkayu, 2019 .....	15
	<i>Activities of Regional House of Representatives of Pasangkayu Regency, 2019 .....</i>	15
2.2.7	Jumlah Keputusan Dewan Perwakilan Rakyat Daerah Kabupaten Pasangkayu, 2019 .....	15
	<i>Activities of Regional House of Representatives of Pasangkayu Regency, 2019 .....</i>	15

	Halaman Page
<b>2.3 SUMBER DAYA MANUSIA.....</b>	<b>15</b>
<b>HUMAN RESOURCES .....</b>	<b>15</b>
2.3.1 Jumlah Pegawai Negeri Sipil Menurut Jabatan dan Jenis Kelamin di Kabupaten Pasangkayu, Desember 2018 dan Desember 2019.....	15
<i>Number of Civil Servants by Occupation and Sex in Pasangkayu Regency, Desember 2018 dan Desember 2019 .....</i>	<i>15</i>
2.3.2 Jumlah Pegawai Negeri Sipil Menurut Tingkat Pendidikan dan Jenis Kelamin di Kabupaten Pasangkayu, Desember 2018 dan Desember 2019 .....	17
<i>Number of Civil Servants by Educational Level and Sex in Pasangkayu Regency, December 2018 and December 2019 .....</i>	<i>17</i>
2.3.3 Jumlah Pegawai Negeri Sipil Menurut Tingkat Kepangkatan dan Jenis Kelamin di Kabupaten Pasangkayu, Desember 2018 dan Desember 2019 .....	19
<i>Number of Civil Servants by Hierarchy and Sex in Pasangkayu Regency, December 2018 and December 2019 .....</i>	<i>19</i>
<b>3. PENDUDUK DAN KETENAGAKERJAAN/POPULATION AND EMPLOYMENT .....</b>	<b>21</b>
3.1 Penduduk, Laju Pertumbuhan Penduduk per Tahun, Distribusi Persentase Penduduk, Kepadatan Penduduk, Rasio Jenis Kelamin Penduduk Menurut Kecamatan di Kabupaten Pasangkayu, 2019 .....	32
<i>Population, Annual Population Growth Rate, Percentage Distribution of Population, Population Density, and Population Sex Ratio by Subdistrict, 2019 .....</i>	<i>32</i>
<b>3.2 KETENAGAKERJAAN EMPLOYMENT</b>	
3.2.1 Jumlah Penduduk Berumur 15 Tahun Keatas Menurut Jenis Kegiatan Selama Seminggu yang Lalu dan Jenis Kelamin di Kabupaten/Kota XXX, 2019	
<i>Population Aged 15 Years and Over by Type of Activity During The Previous Week and Sex in XXX Regency/Municipality, 2019.....</i>	45
3.2.2 Penduduk Berumur 15 Tahun ke Atas Menurut Pendidikan Tertinggi yang Ditamatkan dan Jenis Kegiatan Selama Seminggu yang Lalu di Kabupaten/Kota XXX, 2019	
<i>Population 15 Years of Age and Over by Educational Attainment</i>	

	<i>and Type of Activity During the Previous Week in XXX Regency/ Municipality, 2019.....</i>	46
3.2.3	Penduduk Berumur 15 Tahun Ke Atas yang Bekerja Selama Seminggu yang Lalu Menurut Status Pekerjaan Utama dan Jenis Kelamin di Kabupaten/Kota XXX, 2019 <i>Population 15 Years of Age and Over who Worked During The Previous Week by Main Employment Status and Sex in XXX Regency/ Municipality, 2019.....</i>	48
<b>4.</b>	<b>SOSIAL DAN KESEJAHTERAAN RAKYAT/SOCIAL AND WELFARE .....</b>	<b>35</b>
<b>4.1</b>	<b>PENDIDIKAN .....</b>	<b>35</b>
	<b>EDUCATION .....</b>	<b>35</b>
4.1.1	Jumlah Sekolah, Guru, dan Murid Taman Kanak-Kanak (TK) di Bawah Kementerian Pendidikan dan Kebudayaan Menurut Kecamatan, 2017/2018 dan 2018/2019..... <i>Number of Schools, Teachers, and Pupils in Kindergarten Under The Ministry of Education and Culture by Subdistrict, 2017/2018 dan 2018/2019 .....</i>	44
4.1.2	Jumlah Sekolah, Guru, dan Murid Raudatul Athfal (RA) di Bawah Kementerian Agama Menurut Kecamatan, 2017/2018 dan 2018/2019..... <i>Number of Schools, Teachers, and Pupils in Raudatul Athfal (RA) Under The Ministry of Religious Affairs by Subdistrict, 2017/2018 dan 2018/2019 .....</i>	47
4.1.3	Jumlah Sekolah, Guru, dan Murid Sekolah Dasar (SD) di Bawah Kementerian Pendidikan dan Kebudayaan Menurut Kecamatan, 2018/2019 dan 2019/2020 .....	48
	<i>Number of Schools, Teachers, and Pupils in Primary Schools Under The Ministry of Education and Culture by Subdistrict, 2018/2019 dan 2019/2020 .....</i>	48
4.1.4	Jumlah Sekolah, Guru, dan Murid Madrasah Ibtidaiyah (MI) di Bawah Kementerian Agama Menurut Kecamatan di Kabupaten Pasangkayu, 2018/2019 dan 2019/2020 .....	51
	<i>Number of Schools, Teachers, and Pupils in Madrasah Ibtidaiyah (MI)</i>	

	<i>Under The Ministry of Religious Affairs by Subdistrict in Pasangkayu Regency, 2018/2019 dan 2019/2020 .....</i>	51
4.1.5	Jumlah Sekolah, Guru, dan Murid Sekolah Menengah Pertama (SMP) di Bawah Kementerian Pendidikan dan Kebudayaan Menurut Kecamatan, 2018/2019 dan 2019/2020 .....	52
	<i>Number of Schools, Teachers, and Pupils in Junior High Schools Under The Ministry of Education and Culture by Subdistrict, 2018/2019 dan 2019/2020 .....</i>	52
4.1.6	Jumlah Sekolah, Guru, dan Murid Madrasah Tsanawiyah (MTs) di Bawah Kementerian Agama Menurut Kecamatan, 2017/2018 dan 2018/2019.....	55
	<i>Number of Schools, Teachers, and Pupils in Madrasah Tsanawiyah (MTs) Under The Ministry of Religious Affairs by Subdistrict, 2017/2018 dan 2018/2019.....</i>	55
4.1.7	Jumlah Sekolah, Guru, dan Murid Sekolah Menengah Atas (SMA) di Bawah Kementerian Pendidikan dan Kebudayaan Menurut Kecamatan, 2018/2019 dan 2019/2020.....	56
	<i>Number of Schools, Teachers, and Pupils in Senior High Schools Under The Ministry of Education and Culture by Subdistrict, 2018/2019 dan 2019/2020 .....</i>	56
4.1.8	Jumlah Sekolah, Guru, dan Murid Sekolah Menengah Kejuruan (SMK) di Bawah Kementerian Pendidikan dan Kebudayaan Menurut Kecamatan, 2018/2019 dan 2019/2020 .....	59
	<i>Number of Schools, Teachers, and Pupils in Vocational High Schools Under The Ministry of Education and Culture by Subdistrict, 2018/2019 dan 2019/2020.....</i>	59
4.1.9	Jumlah Sekolah, Guru, dan Murid Madrasah Aliyah (MA) di Bawah Kementerian Agama Menurut Kecamatan, 2018/2019 dan 2019/2020.....	60
	<i>Number of Schools, Teachers, and Pupils in Madrasah Aliyah (MA) Under the Ministry of Religious Affairs by Subdistrict, 2018/2019 dan 2019/2020 .....</i>	60
4.1.10	Jumlah Desa <sup>1</sup> /Kelurahan yang Memiliki Fasilitas Sekolah Menurut Kecamatan dan Tingkat Pendidikan, 2014– 2019 .....	63
	<i>Number of Villages<sup>1</sup> Having Educational Facilities by Subdistrict and</i>	



	Halaman Page
<i>Educational Level, 2014– 2019</i> .....	63
<b>4.2 KESEHATAN</b> .....	<b>68</b>
<b>HEALTH</b> .....	<b>68</b>
4.2.1 Jumlah Desa <sup>1</sup> /Kelurahan Yang Memiliki Sarana Kesehatan Menurut Kecamatan di Kabupaten Pasangkayu, 2014–2019.....	68
<i>Number of Villages<sup>1</sup> Having Health Facilities by Subdistrict in Pasangkayu Regency, 2014–2019</i> .....	68
4.2.2 Persentase Penduduk yang Mempunyai Keluhan Kesehatan Selama Sebulan Terakhir Menurut Kecamatan di Kabupaten Pasangkayu, 2014–2019.....	74
<i>Percentage of People Who Had Health Complaint During a Month Prior to The Survey by Subdistrict in Pasangkayu Regency, 2014–2019.</i>	74
<b>4.3 AGAMA DAN SOSIAL LAINNYA</b> .....	<b>75</b>
<b>RELIGION AND OTHER SOCIAL AFFAIRS</b> .....	<b>75</b>
4.3.1 Jumlah Penduduk Menurut Kecamatan dan Agama yang Dianut di Kabupaten Pasangkayu, 2019.....	75
<i>Population by Subdistrict and Religion in Pasangkayu Regency, 2019..</i>	75
4.3.2 Jumlah Tempat Peribadatan Menurut Kecamatan di Kabupaten Pasangkayu, 2019.....	76
<i>Number of Places of Worship by Subdistrict and Religion in Pasangkayu Regency, 2019</i> .....	76
4.3.3 Jumlah Desa <sup>1</sup> /Kelurahan yang Mengalami Bencana Alam <sup>2</sup> Menurut Kecamatan di Kabupaten Pasangkayu, 2011– 2018.....	77
<i>Number of Villages<sup>1</sup> that Had Natural Disaster<sup>2</sup> by Subdistrict in Pasangkayu Regency, 2011– 2018</i> .....	77
<b>4.2 KESEHATAN</b> .....	
<b>HEALTH</b> .....	
4.2.1 Jumlah Desa <sup>1</sup> /Kelurahan Yang Memiliki Sarana Kesehatan Menurut Kecamatan di Kabupaten/Kota XXX, 2014–2019	
<i>Number of Villages<sup>1</sup>/Kelurahan Having Health Facilities by Subdistrict in XXX Regency/Municipality, 2014–2019</i> .....	82
<b>4.3 AGAMA DAN SOSIAL LAINNYA</b>	
<b>RELIGION AND OTHER SOCIAL AFFAIRS</b>	

4.3.1	Jumlah Penduduk Menurut Kecamatan dan Agama yang Dianut <b>di Kabupaten/Kota XXX</b> , 2019 <i>Population by Subdistrict and Religion in XXX Regency/Municipality, 2019</i> .....	88
4.3.2	Jumlah Tempat Peribadatan Menurut Kecamatan <b>di Kabupaten/Kota XXX</b> , 2019 <i>Number of Places of Worship by Subdistrict in XXX Regency/Municipality, 2019</i> .....	89
4.3.3	Jumlah Desa <sup>1</sup> /Kelurahan yang Mengalami Bencana Alam <sup>2</sup> Menurut Kecamatan <b>di Kabupaten/Kota XXX</b> , 2011–2018 <i>Number of Villages<sup>1</sup>/Kelurahan that Had Natural Disaster<sup>2</sup> by Subdistrict in XXX Regency/Municipality, 2011–2018</i> .....	90
<b>4.4</b>	<b>KEMISKINAN</b> <b>POVERTY</b>	
4.4.1	Garis Kemiskinan, Jumlah, dan Persentase Penduduk Miskin di Kabupaten/Kota XXX, 2012–2019 <i>Poverty Line, Number, and Percentage of Poor People in XXX Regency/Municipality, 2012–2019</i> .....	
4.4.2	Indeks Kedalaman Kemiskinan dan Indeks Keparahan Kemiskinan di Kabupaten/Kota XXX, 2012–2019 <i>Poverty Gap Index and Poverty Severity Index in XXX Regency/Municipality, 2012–2019</i> .....	
<b>5.</b>	<b>PERTANIAN, KEHUTANAN, PETERNAKAN, DAN PERIKANAN/</b> <b>AGRICULTURE, FORESTRY, LIVESTOCK, AND FISHERY</b> .....	<b>81</b>
<b>5.1</b>	<b>HORTIKULTURA</b> .....	<b>81</b>
	<b>HORTICULTURE</b> .....	<b>81</b>
5.1.1	Luas Panen Tanaman Sayuran Menurut Kecamatan dan Jenis Tanaman (ha) di Kabupaten Pasangkayu, 2018 dan 2019 .....	88
	<i>Harvested Area of Vegetables by Subdistrict and Kind of Plant (ha) in Pasangkayu Regency, 2018 and 2019</i> .....	88
5.1.2	Produksi Tanaman Sayuran Menurut Kecamatan dan Jenis Tanaman (ton) di Kabupaten Pasangkayu, 2018 dan 2019 .....	91
	<i>Production of Vegetables by Subdistrict and Kind of Plant (ton) in Pasangkayu Regency, 2018 dan 2019</i> .....	91

5.1.3	Luas Panen Tanaman Sayuran dan Buah-buahan Semusim Menurut Jenis Tanaman (ha) di Kabupaten Pasangkayu, 2016–2019 .....	94
	<i>Harvested Area of Seasonal Vegetables and Fruits by Kind of Plant (ha) in Pasangkayu Regency, 2016–2019.....</i>	94
5.1.4	Produksi Tanaman Sayuran dan Buah-buahan Semusim Menurut Jenis Tanaman (ton) di Kabupaten Pasangkayu, 2016–2019.....	95
	<i>Production of Seasonal Vegetables and Fruits by Kind of Plant (ha) in Pasangkayu Regency, 2016–2019.....</i>	95
5.1.5	Luas Panen Tanaman Biofarmaka Menurut Kecamatan dan Jenis Tanaman (m2) di Kabupaten Pasangkayu, 2018 dan 2019.....	96
	<i>Harvested Area of Medicinal Plants by Subdistrict and Kind of Plant (m2) in Pasangkayu Regency, 2018 and 2019.....</i>	96
5.1.6	Produksi Tanaman Biofarmaka Menurut Kecamatan dan Jenis Tanaman (kg) di Kabupaten Pasangkayu, 2018 and 2019 .....	99
	<i>Production of Medicinal Plants by Subdistrict and Kind of Plant (kg) in Pasangkayu Regency, 2018 and 2019.....</i>	99
<b>5.2</b>	<b>PERKEBUNAN.....</b>	<b>100</b>
	<b>ESTATE CROPS .....</b>	<b>100</b>
5.2.1	Luas Areal Tanaman Perkebunan Menurut Kecamatan dan Jenis Tanaman (ha) di Kabupaten Pasangkayu, 2018 dan 2019 .....	100
	<i>Planted Area of Estate Crops by Subdistrict and Type of Crops (ha) in Pasangkayu Regency, 2018 dan 2019.....</i>	100
5.2.2	Produksi Perkebunan Menurut Kecamatan dan Jenis Tanaman (ton) di Kabupaten Pasangkayu, 2018 dan 2019.....	104
	<i>Production of Estate by Subdistrict and Type of Crops (ton) in Pasangkayu Regency, 2018 and 2019.....</i>	104
<b>5.2</b>	<b>PERKEBUNAN</b>	
	<b>ESTATE CROPS</b>	
5.2.1	Luas Areal Tanaman Perkebunan Menurut Kecamatan dan Jenis Tanaman di Kabupaten/Kota XXX (ha), 2018 dan 2019 .....	
	<i>Planted Area of Estate Crops by Subdistrict and Type of Crops in XXX Regency/Municipality (ha), 2018 dan 2019.....</i>	126
5.2.2	Produksi Perkebunan Menurut Kecamatan dan Jenis Tanaman di Kabupaten/Kota XXX (ton), 2018 dan 2019	

	<i>Production of Estate by Subdistrict and Type of Crops in XXX Regency/ Municipality (ton), 2018 and 2019.....</i>	130
<b>6.</b>	<b>INDUSTRI, PERTAMBANGAN, DAN ENERGI/ INDUSTRY, MINING, AND ENERGY</b>	
6.1	Daya Terpasang, Produksi, dan Distribusi Listrik PT. PLN (Persero) pada Cabang/Ranting PLN Menurut Kecamatan <b>di Kabupaten/Kota XXX</b> , 2019 <i>Installed Electricity Power, Production, and Distribution of PT. PLN (Persero) at PLN Branch by Subdistrict in XXX Regency/Municipality, 2019.....</i>	142
6.2	Jumlah Pelanggan Listrik Menurut Kecamatan <b>di Kabupaten/Kota XXX</b> , 2015–2019 <i>Number of Electricity Customers by Subdistrict in XXX Regency/ Municipality, 2015–2019.....</i>	143
6.3	Jumlah Pelanggan dan Air yang Disalurkan Menurut Kecamatan <b>di Kabupaten/Kota XXX</b> , 2019 <i>Number of Customers and Distributed Water by Subdistrict in XXX Regency/Municipality, 2019.....</i>	144
<b>7.</b>	<b>PARIWISATA/TOURISM</b>	
7.1	Jumlah Rumah Makan/Restoran Menurut Kecamatan <b>di Kabupaten/Kota XXX</b> , 2016–2019 <i>Number of Restaurants by Subdistrict in XXX Regency/Municipality, 2016–2019.....</i>	152
<b>8.</b>	<b>TRANSPORTASI DAN KOMUNIKASI/ TRANSPORTATION AND COMMUNICATION</b>	
<b>8.1</b>	<b>TRANSPORTASI TRANSPORTATION</b>	
8.1.1	Panjang Jalan Menurut Tingkat Kewenangan Pemerintahan di Kabupaten/Kota XXX (km), 2017–2019 <i>Length of Roads by Level of Government Authority in XXX Regency/ Municipality (km), 2017–2019.....</i>	160

8.1.2	Panjang Jalan Menurut Jenis Permukaan Jalan di Kabupaten/Kota XXX (km), 2017–2019 <i>Length of Roads by Type of Road Surface in XXX Regency/ Municipality (km), 2017–2019</i> .....	161
8.1.3	Panjang Jalan Menurut Kondisi Jalan di Kabupaten/Kota XXX (km), 2017–2019 <i>Length of Roads by Condition of Roads in XXX Regency/Municipality (km), 2017–2019</i> .....	162
<b>8.2</b>	<b>KOMUNIKASI COMMUNICATION</b>	
8.2.1	Jumlah Kantor Pos Pembantu Menurut Kecamatan di Kabupaten/Kota XXX, 2016–2019 <i>Number of Post Offices Subsidiaries by Subdistrict in XXX Regency/ Municipality, 2016–2019</i> .....	163
<b>9.</b>	<b>PERBANKAN, KOPERASI, DAN HARGA-HARGA/ BANKING, COOPERATIVE, AND PRICES</b>	
9.1	Jumlah Koperasi Aktif Menurut Kecamatan di Kabupaten/Kota XXX, 2016–2019 <i>Number of Active Cooperative by Subdistrict in XXX Regency/ Municipality, 2016–2019</i> .....	172
9.2	Jumlah Koperasi Menurut Jenis Koperasi dan Kecamatan di Kabupaten/Kota XXX, 2019 <i>Number of Cooperative by Kind of Cooperative and Subdistrict in XXX Regency/Municipality, 2019</i> .....	173
<b>10.</b>	<b>PENGELUARAN PENDUDUK/POPULATION EXPENDITURE</b>	
10.1	Rata-rata Pengeluaran per Kapita Sebulan Menurut Kelompok Komoditas (rupiah) di Kabupaten/Kota XXX, 2018 dan 2019 <i>Monthly Average Expenditure per Capita by Commodity Group (rupiahs) in XXX Regency/Municipality, 2018 and 2019</i> .....	182
10.2	Persentase Pengeluaran per Kapita Sebulan Menurut Kelompok Komoditas di Kabupaten/Kota XXX, 2018 dan 2019 <i>Percentage of Monthly Expenditure per Capita by Commodity Group in XXX Regency/Municipality, 2018 and 2019</i> .....	183
10.3	Persentase Penduduk Menurut Golongan Pengeluaran	

Per Kapita Sebulan di Kabupaten/Kota XXX, 2018 dan 2019 <i>Percentage of Population by Per Capita Spending Group a Month in XXX Regency/Municipality, 2018 and 2019</i> .....	184
--	-----

**11. PERDAGANGAN/TRADE**

11.1 Jumlah Sarana Perdagangan Menurut Jenisnya di Kabupaten/Kota XXX, 2016–2019 <i>Number of Trading Facilities by Type of Facility in XXX Regency/ Municipality, 2016–2019</i> .....	192
--	-----

**12. SISTEM NERACA REGIONAL/SYSTEM OF REGIONAL ACCOUNTS**

12.1. Produk Domestik Regional Bruto Atas Dasar Harga Berlaku Menurut Lapangan Usaha di Kabupaten/Kota XXX (miliar rupiah), 2015–2019 <i>Gross Regional Domestic Product at Current Market Prices by Industry in XXX Regency/Municipality (billion rupiahs), 2015–2019</i> .....	200
12.2 Produk Domestik Regional Bruto Atas Dasar Harga Konstan 2010 Menurut Lapangan Usaha di Kabupaten/Kota XXX (miliar rupiah), 2015–2019 <i>Gross Regional Domestic Product at 2010 Constant Market Prices by Industry in XXX Regency/Municipality (billion rupiahs), 2015–2019</i> .....	202
12.3 Distribusi Persentase Produk Domestik Regional Bruto Atas Dasar Harga Berlaku Menurut Lapangan Usaha di Kabupaten/Kota XXX, 2015–2019 <i>Percentage Distribution of Gross Regional Domestic Product at Current Market Prices by Industry in XXX Regency/Municipality, 2015–2019</i> .....	204
12.4 Laju Pertumbuhan Produk Domestik Regional Bruto Atas Dasar Harga Konstan 2010 Menurut Lapangan Usaha di Kabupaten/Kota XXX (persen), 2016–2019 <i>Growth Rate of Gross Regional Domestic Product at 2010 Constant Market Prices by Industry in XXX Regency/Municipality (percent), 2016–2019</i> .....	206
12.5 Produk Domestik Regional Bruto Atas Dasar Harga Berlaku Menurut Jenis Pengeluaran di	

	<b>Kabupaten/Kota XXX</b> (miliar rupiah), 2015–2019 <i>Gross Regional Domestic Product at Current Market Prices by Type of Expenditure in XXX Regency/Municipality (billion rupiahs), 2015–2019</i>	208
12.6	Produk Domestik Regional Bruto Atas Dasar Harga Konstan 2010 Menurut Jenis Pengeluaran di Kabupaten/Kota XXX (miliar rupiah), 2015–2019 <i>Gross Regional Domestic Product at 2010 Constant Market Prices by Type of Expenditure in XXX Regency/Municipality (billion rupiahs), 2015–2019</i> .....	209
<b>13.</b>	<b>PERBANDINGAN ANTAR KABUPATEN/ KOTA/ REGENCY/MUNICIPAL COMPARISON</b>	
13.1	Jumlah Penduduk Menurut Kabupaten/ Kota di Provinsi XXX (ribu), 2015–2019 <i>Population by Regency/Municipality in XXX Province (thousand), 2015–2019</i> .....	218
13.2	Laju Pertumbuhan Produk Domestik Regional Bruto Atas Dasar Harga Konstan 2010 Menurut Kabupaten/Kota di Provinsi XXX (persen), 2015–2019 <i>Rate of Growth of Gross Regional Domestic Products at Constant 2010 Prices by Regency/Municipality in XXX Province (percent), 2015–2019</i> .....	219
13.3	Jumlah Penduduk Miskin Menurut Kabupaten/ Kota di Provinsi XXX (ribu), 2015–2019 <i>Number of Poor Population by Regency/Municipality in XXX Province (thousand), 2015–2019</i> .....	220
13.4	Indeks Pembangunan Manusia Menurut Kabupaten/Kota di Provinsi XXX, 2015–2019 <i>Human Development Index by Regency/Municipality in XXX Province, 2015–2019</i> .....	221

<https://mamujuutarakab.bps.go.id>



<https://mamujuutarakab.bps.go.id>

## DAFTAR GAMBAR/LIST OF FIGURES

		Halaman <i>Page</i>
1.1	Luas Daerah Menurut Kecamatan di Kabupaten Pasangkayu, 2019 . <i>Area of Subdistrict in Pasangkayu Regency, 2019.....</i>	5 5
2.1	Jumlah Desa <sup>1</sup> /Kelurahan Menurut Kecamatan di Kabupaten Pasangkayu, 2019..... <i>Number of Villages/Kelurahan by Subdistrict in Pasangkayu Regency, 2019.....</i>	13 13
3.1	Jumlah Penduduk Menurut Kecamatan di Kabupaten Pasangkayu, 2019..... <i>Population by Subdistrict in Pasangkayu Regency, 2019.....</i>	31 31
4.1	Jumlah Desa <sup>1</sup> /Kelurahan yang Memiliki Fasilitas Sekolah Dasar Menurut Kecamatan di Kabupaten Pasangkayu, 2019..... <i>Number of Villages<sup>1</sup> Having Elementary School Facilities by Subdistrict, 2019.....</i>	43 43
5.1	Produksi Tanaman Sayuran dan Buah-buahan Semusim Menurut Jenis Tanaman (ton) di Kabupaten Pasangkayu, 2019..... <i>Production of Seasonal Vegetables and Fruits by Kind of Plant (ha) in Pasangkayu Regency, 2019.....</i>	87 87
6.1	Daya Terpasang, Produksi, dan Distribusi Listrik PT. PLN (Persero) pada Cabang/Ranting PLN di Kabupaten Pasangkayu, 2018..... <i>Installed Electricity Power, Production, and Distribution of PT. PLN (Persero) at PLN Branch in Pasangkayu Regency, 2018.....</i>	113 113
7.1	Jumlah Objek Wisata Menurut Kecamatan di Kabupaten Pasangkayu, 2019..... <i>Number of Tourism Objects by Subdistrict in Pasangkayu Regency, 2019.....</i>	117 117
8.1	Distribusi Persentase Produk Domestik Regional Bruto Atas Dasar Harga Berlaku Menurut Lapangan Usaha, 2019..... <i>Percentage Distribution of Gross Regional Domestic Product at Current Market Prices by Industry, 2019.....</i>	133 133

<https://mamujuutarakab.bps.go.id>

## PENJELASAN UMUM/EXPLANATORY NOTES

Tanda-tanda, satuan-satuan, dan lain-lainnya yang digunakan dalam publikasi ini adalah sebagai berikut:

*Symbols, measurement units, and acronyms which are used in this publication, are as follows:*

### 1. TANDA-TANDA/SYMBOLS

Data tidak tersedia/Data not available .....	: ...
Tidak ada atau nol /Null or zero .....	: -
Data dapat diabaikan/Data negligible .....	: 0
Tanda decimal/Decimal point .....	: ,
Data tidak dapat ditampilkan/Not applicable .....	: NA
Angka estimasi/Estimated figures .....	: e
Angka diperbaiki/Revised figures .....	: r
Angka sementara/Preliminary figures .....	: x
Angka sangat sementara/Very preliminary figures .....	: xx
Angka sangat sangat sementara/Very very preliminary figures .....	: xxx

### 2. SATUAN/UNITS

barel/barrel .....	: 158,99 liter/litres = 1/6,2898 m <sup>3</sup>
hektar (ha)/hectare (ha) .....	: 10 000 m <sup>2</sup>
kilometer (km)/kilometres (km) .....	: 1 000 meter/meters (m)
knot/knot .....	: 1,8523 km/jam (km/hour)
kuintal/quintal .....	: 100 kg
KWh .....	: 1 000 Watt hour
MWh .....	: 1 000 KWh
liter (untuk beras)/litre (for rice) .....	: 0,80 kg
MMSCF .....	: 1/35,3 m <sup>3</sup>
metrik ton (m.ton)/metric ton (m. ton) .....	: 0,98421 long ton = 1 000 kg
ons/ounce .....	: 28,31 gram/grams
ton .....	: 1 000 kg

Satuan lain: buah, dus, butir, helai/lembar, kaleng, batang, pulsa, ton kilometer (ton-km), jam, menit, persen (%).

*Other units: unit, pack, pieces, sheet, tin, pulse, ton-kilometres(ton-km), hour, minute, percent (%).*

Perbedaan angka di belakang koma disebabkan oleh pembulatan angka.

*The difference in decimal numbers is caused by rounding.*



## DAFTAR SINGKATAN/ LIST OF ABBREVIATIONS

SI	: Stasiun Iklim
SIMPK	: Stasiun Meteorologi Pertanian Khusus
t.t	: Tempat tidur
BCG	: Bacillus Calmette Guerin
DPT	: Difteri, Pertusis, Tetanus
TT	: Tetanus Toxoid
IOT	: Industri Obat Tradisional/ <i>Traditional Medicine Industry</i>
IKOT	: Industri Kecil Obat Tradisional/ <i>Traditional Medicine Small</i>
Alkes	: Alat kesehatan/ <i>Health Kits</i>
PKRT	: Perbekalan Kesehatan Rumah tangga/ <i>Household Health Logistics</i>
Kompl	: Komplemen/ <i>Complement</i>
IRTP	: Industri Pangan Produksi Rumah Tangga/ <i>Foods Home Industry</i>
PBF	: Pedagang Besar Farmasi/ <i>Pharmacy Whole-seller</i>
GFK	: Gudang Farmasi Kab/Kota/Regency/ <i>Municipality Pharmacy Warehouse</i>
RB	: Rumah Bersalin/ <i>Delivery House</i>
Pustu	: Puskesmas pembantu/ <i>Auxiliary Public Health Center</i>
BP	: Balai Pengobatan/ <i>Polyclinic</i>
TPS	: Tempat Pembuangan Sementara / <i>landfill</i>
Jamkesmas	: Jaminan kesehatan masyarakat miskin/ <i>Poor public health insurance</i>
PJKMU	: Program Jaminan Kesehatan Masyarakat Umum
SIUP	: Surat Ijin Usaha Perdagangan/ <i>Trading Permission Letter</i>
TDP	: Tanda Daftar Perusahaan/ <i>Company Registration Identity</i>
API	: Angka Pengenal Importir/ <i>Importer's Identity Number</i>



## Statistik Kunci, 2017–2019

### Key Statistics, 2017–2019

Rincian/Description	Satuan/Unit	2017	2018	2019
(1)	(2)	(3)	(4)	(5)
<b>SOSIAL/SOCIAL</b>				
Penduduk <sup>1</sup> /Population <sup>1</sup>	juta/million	261,9	265,0	265,0
Laju Pertumbuhan Penduduk <sup>1</sup> /Population Growth <sup>1</sup>	%	1,23	1,19	1,19
Angka Harapan Hidup <sup>1-e</sup> /Life Expectancy Rate <sup>1</sup>	tahun/years	71,1	71,2	71,2
Angka Melek Huruf Usia 15+/Literacy Rate Aged 15+	%	95,5	95,7	95,7
Tingkat Partisipasi Angkatan Kerja -TPAK <sup>2,3</sup> Labour Force Participation Rate-LFPR <sup>2,3</sup>	%	66,7	67,3	67,3
Tingkat Pengangguran Terbuka-TPT <sup>2</sup> Unemployment Rate-UR <sup>2</sup>	%	5,5 <sup>4</sup>	5,3 <sup>4</sup>	5,3 <sup>4</sup>
Penduduk Miskin <sup>4</sup> /Poor People <sup>4</sup>	juta/million	27,8	25,9	25,9
Persentase Penduduk Miskin <sup>4</sup> Percentage of Poor People <sup>4</sup>	%	10,6	9,8	9,8
Indeks Pembangunan Manusia-IPM <sup>5</sup> Human Development Index <sup>5</sup>	–	70,8	71,4	71,4
<b>EKONOMI/ECONOMIC</b>				
Produk Domestik Regional Bruto (PDRB) Harga Berlaku <sup>6</sup> Gross Regional Domestic Bruto (GRDP) at Current Price <sup>6</sup>	triliun rupiah trillion rupiahs	13 587,2 <sup>x</sup>	14 837,4 <sup>xx</sup>	14 837,4 <sup>xx</sup>
Laju Pertumbuhan Ekonomi <sup>8</sup> /Economic Growth <sup>7</sup>	%	5,1 <sup>x</sup>	5,2 <sup>xx</sup>	5,2 <sup>xx</sup>
PDRB Per Kapita Harga Berlaku <sup>6,8</sup> Per Capita of GRDP at Current Price <sup>6,8</sup>	juta rupiah million rupiahs	51,9 <sup>x</sup>	56,0 <sup>xx</sup>	56,0 <sup>xx</sup>

- Catatan/Notes: <sup>1</sup> Hasil proyeksi penduduk Indonesia 2010–2035 (pertengahan tahun/Juni)/The result of Indonesia population projection 2010–2035 (mid year/June)
- <sup>2</sup> Kondisi Agustus/Condition at August
- <sup>3</sup> Menggunakan penimbang hasil proyeksi penduduk tahun 2010–2035/Weighted by the 2010–2035 population projection
- <sup>4</sup> Kondisi Maret/Condition at March
- <sup>5</sup> Sejak tahun 2010, IPM dihitung dengan metode baru. Komponen IPM metode baru adalah angka harapan hidup saat lahir, harapan lama sekolah, rata-rata lama sekolah, dan pengeluaran per kapita/Since 2010, HDI was calculated using new method. New HDI component are life expectancy at birth, expected years of schooling, means years of schooling, and expenditure per capita
- <sup>6</sup> Mulai tahun 2010 mengadopsi System of National Account 2008 (SNA 2008)/Since 2010 is in line with System of National Account 2008 (SNA 2008)
- <sup>7</sup> Menggunakan tahun dasar 2010 (2010=100)/Using 2010 base year (2010=100)
- <sup>8</sup> Menggunakan proyeksi penduduk berdasarkan hasil SP2010/Using population projection based on SP2010





Bab

1

# GEOGRAFI

GEOGRAPHY

## KEADAAN GEOGRAFI KABUPATEN PASANGKAYU

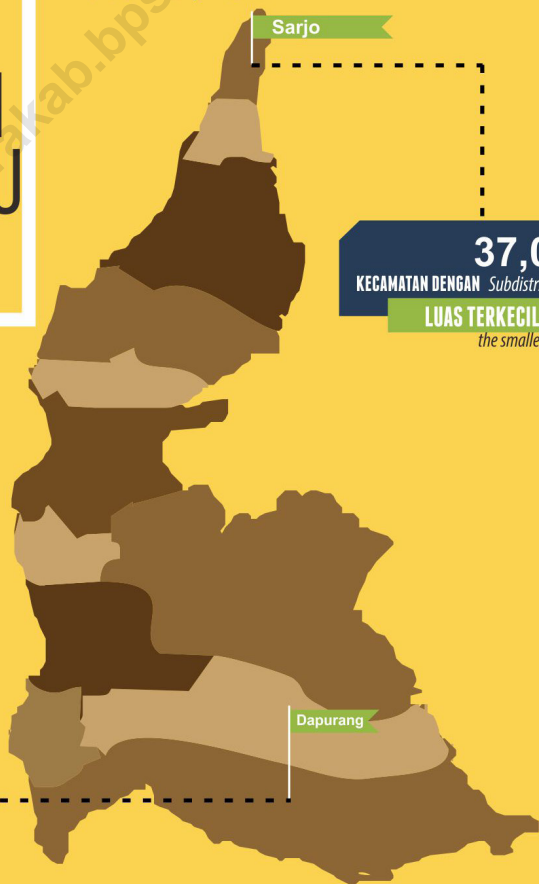
GEOGRAPHY CONDITION  
IN PASANGKAYU REGENCY

2019

### LUAS WILAYAH KABUPATEN PASANGKAYU

Total area of Pasangkayu Regency

**3.043,75** km<sup>2</sup>



Sarjo

**37,03** km<sup>2</sup>  
sq.km

KECAMATAN DENGAN Subdistrict with

**LUAS TERKECIL**

the smallest area

**921,95** km<sup>2</sup>  
sq.km

KECAMATAN DENGAN Subdistrict with

**LUAS TERBESAR**

the largest area

Dapurang



**PENJELASAN TEKNIS**

1. Secara astronomis, Kabupaten Pasangkayu terletak pada 00 40' 10" – 10 50' 12" Lintang Selatan dan 1190 25' 26" – 1190 50' 20" Bujur Timur dari Jakarta (00 0' 0", Jakarta = 1600 48' 28" Bujur Timur dari Green Wich).
2. Berdasarkan posisi geografisnya, Kabupaten Pasangkayu memiliki batas-batas: Utara – Kabupaten Donggala, Provinsi Sulawesi Tengah; Selatan – Kabupaten Mamuju Tengah; Barat – Selat Makassar; Timur – Kabupaten Donggala.
3. Kabupaten Pasangkayu terdiri dari 12 kecamatan, yaitu:
  - Kecamatan Sarudu;
  - Kecamatan Dapurang;
  - Kecamatan Duripoku;
  - Kecamatan Baras;
  - Kecamatan Bulu Taba;
  - Kecamatan Lariang;
  - Kecamatan Pasangkayu;
  - Kecamatan Tikke Raya;
  - Kecamatan Pedongga;
  - Kecamatan Bambalamotu;
  - Kecamatan Bambaira;
  - Kecamatan Sarjo;

**TECHNICAL NOTES**

1. *Astronomically, Pasangkayu Regency is located on 00 40' 10" – 10 50' 12" South Latitude and 1190 25' 26" – 1190 50' 20" East Longitude from Jakarta (00 0' 0", Jakarta = 1600 48' 28" East Longitude from Green Wich).*
2. *In terms of geographic position, Pasangkayu Regency has boundaries as follows: North – Donggala Regency, Sulawesi Tengah Province; South – Mamuju Tengah Regency; West – Makassar Strait; East – Donggala Regency.*
3. *Pasangkayu Regency has 12 subdistricts. These include:*
  - *Sarudu Subdistrict;*
  - *Dapurang Subdistrict;*
  - *Duripoku Subdistrict;*
  - *Baras Subdistrict;*
  - *Bulu Taba Subdistrict;*
  - *Lariang Subdistrict;*
  - *Pasangkayu Subdistrict;*
  - *Tikke Raya Subdistrict;*
  - *Pedongga Subdistrict;*
  - *Bambalamotu Subdistrict;*
  - *Bambaira Subdistrict;*
  - *Sarjo Subdistrict;*

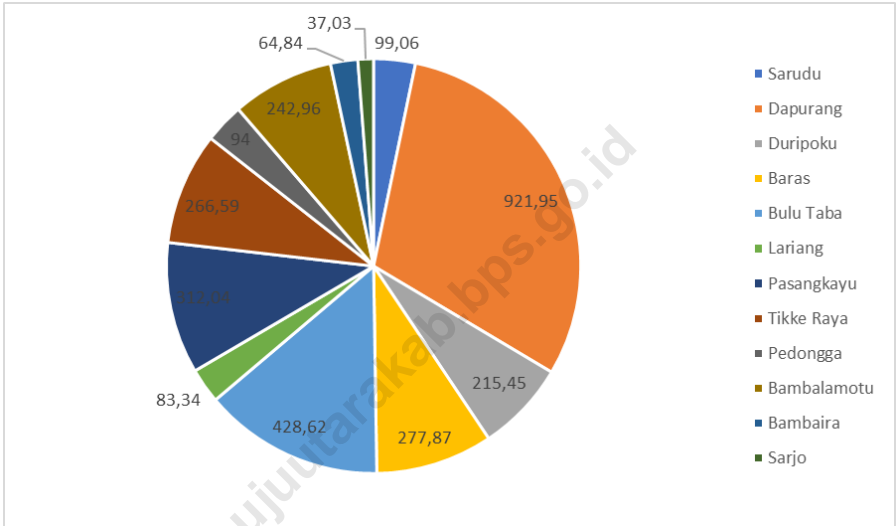
<https://mamujuutarakab.bps.go.id>

<https://mamujuutarakab.bps.go.id>

<https://mamujuutarakab.bps.go.id>

**Gambar** 1.1  
**Figures**

**Luas Daerah Menurut Kecamatan di Kabupaten Pasangkayu, 2019**  
**Area of Subdistrict in Pasangkayu Regency, 2019**



Sumber/Source : Berdasarkan Peraturan Menteri Dalam Negeri Nomor 137 Tahun 2017 tanggal 29 Desember 2017  
Based on Minister of Home Affairs Regulation Number 137/2017, December 29, 2017



## 1.1 KEADAAN GEOGRAFI GEOGRAPHY CONDITION

**Tabel** 1.1.1 **Luas Daerah dan Jumlah Pulau Menurut Kecamatan di Kabupaten Pasangkayu, 2019**  
**Table** 1.1.1 **Total Area and Number of Islands by Subdistrict in Pasangkayu Regency, 2019**

Kecamatan <i>Subdistrict</i>	Ibukota Kecamatan <i>Capital of Subdistrict</i>	Luas <i>Total Area</i> (km <sup>2</sup> /sq.km)
(1)	(2)	(3)
Sarudu	Sarudu	99,06
Dapurang	Dapurang	921,95
Duripoku	Tammarunang	215,45
Baras	Baras	277,87
Bulu Taba	Lilimori	428,62
Lariang	Parabu	83,34
Pasangkayu	Pasangkayu	312,04
Tikke Raya	Jengeng Raya	266,59
Pedongga	Malei	94,00
Bambalamotu	Randomayang	242,96
Bambaira	Bambaira	64,84
Sarjo	Sarjo	37,03
<b>Kabupaten Pasangkayu</b> <i>Pasangkayu Regency</i>	<b>Pasangkayu</b>	<b>3 043,75</b>

Lanjutan Tabel/*Continued Table 1.1.1*

<b>Kecamatan Subdistrict</b>	<b>Persentase terhadap Luas Kabupaten Percentage to Regency's Area</b>	<b>Jumlah Pulau Number of Islands</b>
(1)	(4)	(5)
Sarudu	3,25	1
Dapurang	30,29	1
Duripoku	7,08	1
Baras	9,13	1
Bulu Taba	14,08	1
Lariang	2,74	1
Pasangkayu	10,25	1
Tikke Raya	8,76	1
Pedongga	3,09	1
Bambalamotu	7,98	1
Bambaira	2,13	1
Sarjo	1,22	1
<b>Kabupaten Pasangkayu Pasangkayu Regency</b>	<b>100</b>	<b>1</b>

Catatan/Note: Berdasarkan Peraturan Menteri Dalam Negeri Nomor 137 Tahun 2017 tanggal 29 Desember 2017  
Based on Minister of Home Affairs Regulation Number 137/2017, December 29, 2017

Sumber/Source: Kementerian Dalam Negeri  
Ministry of Home Affairs  
Bagian Tata Pemerintahan, Sekretariat Daerah Kabupaten Pasangkayu  
Governance Section, Regional Secretariate of Pasangkayu Regency

**Tabel**  
**Table** 1.1.2

**Tinggi Wilayah dan Jarak ke Ibukota di Kabupaten  
Pasangkayu, 2019**  
*Altitude and Distance to the Capital in Pasangkayu Regency,  
2019*

Kecamatan Subdistrict	Tinggi Wilayah (mdpl) Altitude (m a.s.l)	Jarak ke Ibukota Distance to the Capital
(1)	(2)	(3)
Sarudu	27,00	80,00
Dapurang	14,00	85,00
Duripoku	33,00	102,00
Baras	9,00	57,00
Bulu Taba	38,00	65,00
Lariang	17,00	53,00
Pasangkayu	4,00	1,00
Tikke Raya	9,00	31,00
Pedongga	8,00	17,00
Bambalamotu	16,00	28,00
Bambaira	29,00	35,00
Sarjo	8,00	37,00

Sumber/Source: Kantor Kecamatan (Dibantu Aplikasi Android OpenCamera dan Altimeter)  
Subdistrict Offices (Helped by OpenCamera and Altimeter)

<https://mamujuutarakab.bps.go.id>

<https://mamujuutarakab.bps.go.id>

<https://mamujuutarakab.bps.go.id>

<https://mamujuutarakab.bps.go.id>

## 1.2 KEADAAN IKLIM CLIMATE CONDITION

**Tabel 1.2.1** Jumlah Curah Hujan, Hari Hujan, dan Rata-Rata Curah Hujan di Kabupaten Pasangkayu, 2019  
*Number of Precipitation, Number of Rainy Days, and Average Rainfall in Pasangkayu Regency, 2019*

Bulan Month	Jumlah Curah Hujan Number of Precipitation (mm)	Jumlah Hari Hujan (hari) Number of Rainy Days (day)	Rata-Rata Curah Hujan Average Reinfall (mm/day)
(1)	(14)	(15)	(16)
Januari/January	220,3	13	16,9
Februari/February	139,1	15	9,3
Maret/March	79,8	9	8,9
April/April	296,1	15	19,7
Mei/May	169,1	16	10,6
Juni/June	527,0	19	27,7
Juli/July	146,3	14	10,5
Agustus/August	19,9	7	2,8
September/September	179,4	10	17,9
Oktober/October	356,7	19	18,8
November/November	124,3	11	11,3
Desember/December	303,8	17	17,9

Sumber/Source: PT. Unggul Widya Teknologi Lestari  
PT. Unggul Widya Teknologi Lestari



<https://mamujuutarakab.bps.go.id>

Bab

2

# PEMERINTAHAN

GOVERNMENT

JUMLAH PEGAWAI NEGERI SIPIL MENURUT JABATAN DAN  
JENIS KELAMIN DI KABUPATEN PASANGKAYU, 2019

*Number of Civil Servants by Occupation and Sex in Pasangkayu Regency*

LAKI-LAKI  
*Men*

1.632



PEREMPUAN  
*Women*


1.827

Sumber/Source: Badan Kependidikan, Penelitian, dan Pelatihan Daerah Kabupaten Pasangkayu/Personnel and Regional Training Agency of Pasangkayu Regency

JUMLAH DESA/KELURAHAN  
KABUPATEN PASANGKAYU

*Number of Villages/Ward in Pasangkayu Regency*

63





**PENJELASAN TEKNIS**

1. Anggota Dewan Perwakilan Rakyat Daerah (DPRD) dipilih melalui pemilihan umum (pemilu) dan dilantik dalam masa jabatan lima tahun.
2. Susunan pemerintahan Kabupaten Pasangkayu terdiri dari bupati, wakil bupati, sekretaris daerah, dan Satuan Kerja Perangkat Daerah (SKPD).
3. Satuan Kerja Perangkat Daerah (SKPD) terdiri dari 6 badan, 19 dinas dan 1 Inspektorat. Selain itu, di bawah pemerintah daerah juga terdapat 12 kantor kecamatan, 4 kantor kelurahan, Satuan Polisi Pamong Praja, Rumah Sakit Umum Daerah, sekolah-sekolah dan 4 Unit Pelaksana Teknis Daerah (UPTD) yaitu UPTD Kesehatan, UPTD DP2KB3A, UPTD Pendidikan, dan UPTD BKP3.

**TECHNICAL NOTES**

1. *Regional House of Representatives (DPRD) members are elected through a general election and appointed for a five-years membership.*
2. *The government structure of Pasangkayu Regency consists of regent, vice regent, regional secretary, and working units.*
3. *Working Units consist of 6 institutions, 19 services, and 1 inspectorate. Other than that, local government has 12 subdistrict office, 4 wards, civil service police unit, regional public hospital, schools and 4 technical implementation units (Health, Family Planning, Education, and BKP3).*

<https://mamujuutarakab.bps.go.id>

<https://mamujuutarakab.bps.go.id>

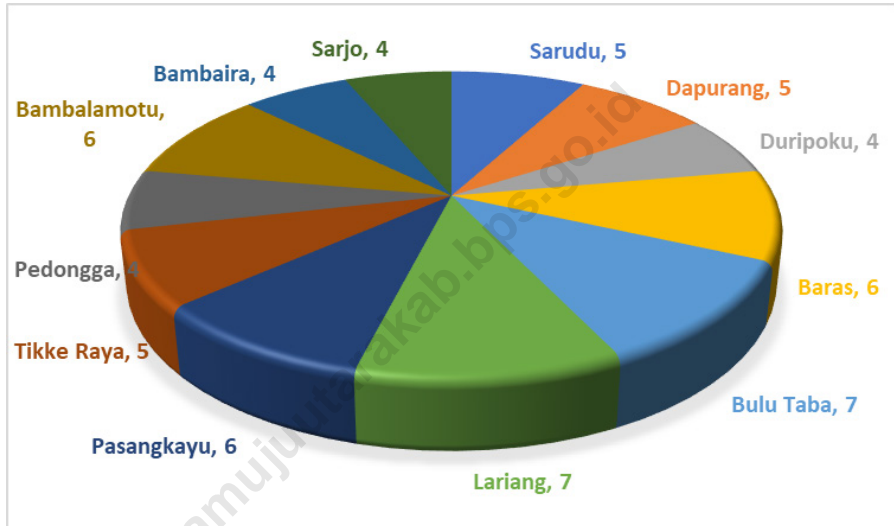
<https://mamujuutarakab.bps.go.id>

<https://mamujuutarakab.bps.go.id>



<https://mamujuutarakab.bps.go.id>

**Gambar 2.1** Jumlah Desa<sup>1</sup>/Kelurahan Menurut Kecamatan di Kabupaten Pasangkayu, 2019  
**Figures 2.1** Number of Villages<sup>1</sup>/Kelurahan by Subdistrict in Pasangkayu Regency, 2019



Catatan/Note: <sup>1</sup>Termasuk Unit Permukiman Transmigrasi (UPT)/Include Transmigration Settlement Unit  
 Sumber/Source: Peraturan Kepala Badan Pusat Statistik Nomor 29 Tahun 2018 Tanggal 15 Januari 2018 tentang Perubahan Atas Peraturan Kepala Badan Pusat Statistik Nomor 55 Tahun 2017 tentang Kode dan Nama Wilayah Kerja Statistik Tahun 2017  
 Chief Statistician Regulation Number 29/2018, January 15 2018, as a revision of Chief Statistician Regulation Number 55 of 2017 on Code and Name of Regional Level of Data Collection

## 2.1 WILAYAH ADMINISTRATIF ADMINISTRATIVE AREA

**Tabel** 2.1.1 Jumlah Desa<sup>1</sup>/Kelurahan Menurut Kecamatan di Kabupaten Pasangkayu, 2015–2019  
**Table** 2.1.1 Number of Villages<sup>1</sup>/Kelurahan by Subdistrict in Pasangkayu Regency, 2015–2019

Kecamatan Subdistrict	2015	2016	2017	2018	2019
(1)	(2)	(3)	(4)	(5)	(6)
Sarudu	5	5	5	5	5
Dapurang	5	5	5	5	5
Duripoku	4	4	4	4	4
Baras	6	6	6	6	6
Bulu Taba	7	7	7	7	7
Lariang	7	7	7	7	7
Pasangkayu	6	6	6	6	6
Tikke Raya	5	5	5	5	5
Pedongga	4	4	4	4	4
Bambalamotu	6	6	6	6	6
Bambaira	4	4	4	4	4
Sarjo	4	4	4	4	4
<b>Kabupaten Pasangkayu Pasangkayu Regency</b>	<b>63</b>	<b>63</b>	<b>63</b>	<b>63</b>	<b>63</b>

Catatan/Note: <sup>1</sup>Termasuk Unit Permukiman Transmigrasi (UPT)/Include Transmigration Settlement Unit

Sumber/Source: Peraturan Kepala Badan Pusat Statistik Nomor 29 Tahun 2018 Tanggal 15 Januari 2018 tentang Perubahan Atas Peraturan Kepala Badan Pusat Statistik Nomor 55 Tahun 2017 tentang Kode dan Nama Wilayah Kerja Statistik Tahun 2017

Chief Statistician Regulation Number 29/2018, January 15 2018, as a revision of Chief Statistician Regulation Number 55 of 2017 on Code and Name of Regional Level of Data Collection

## 2.2 DEWAN PERWAKILAN RAKYAT DAERAH REGIONAL HOUSE OF REPRESENTATIVE

**Tabel 2.2.1** Jumlah Anggota Dewan Perwakilan Rakyat Daerah Menurut Partai Politik dan Jenis Kelamin Periode 2019-2020 di Kabupaten Pasangkayu, 2019  
*Number of Regional House of Representatives's Members by Political Parties and Sex 2019-2020 Period in Pasangkayu Regency, 2019*

Partai Politik <i>Political Parties</i>	Laki-laki <i>Male</i>	Perempuan <i>Female</i>	Jumlah <i>Total</i>
(1)	(2)	(3)	(4)
HANURA	5	1	6
GOLKAR	5	-	5
GERINDRA	3	-	3
PDI-PERJUANGAN	3	-	3
NASDEM	2	1	3
PERINDO	3	-	3
DEMOKRAT	2	-	2
P A N	1	1	2
P P P	1	-	1
P K S	1	-	1
P K B	1	-	1
<b>Jumlah Total</b>	<b>27</b>	<b>3</b>	<b>30</b>

Sumber/Source: Sekretariat DPRD Kabupaten Pasangkayu/*The Regional House of Representatives Office of Pasangkayu*

**Tabel**  
**Table** 2.2.2

**Jumlah Anggota Dewan Perwakilan Rakyat Daerah  
Menurut Fraksi dan Jenis Kelamin Periode 2019-2020 di  
Kabupaten Pasangkayu, 2019**  
*Number of Regional House of Representatives's Members by  
Fraction and Sex 2019-2020 Period in Pasangkayu Regency,  
2019*

<b>Fraksi Fraction</b>	<b>Laki-laki Male</b>	<b>Perempuan Female</b>	<b>Jumlah Total</b>
(1)	(2)	(3)	(4)
NURANI PEMBANGUNAN	6	1	7
KARYA PEMBANGUNAN	7	-	7
GERINDRA	3	-	3
PERSATUAN INDONESIA	3	-	3
PDI-P	3	-	3
NASDEM	2	1	3
TERDEPAN	3	1	4
<b>Jumlah Total</b>	<b>27</b>	<b>3</b>	<b>30</b>

Sumber/Source: Sekretariat DPRD Kabupaten Pasangkayu/The Regional House of Representatives Office of Pasangkayu

**Tabel**  
**Table** 2.2.3

**Jumlah Anggota Dewan Perwakilan Rakyat Daerah  
Menurut Komisi dan Jenis Kelamin Periode 2019-2020 di  
Kabupaten Pasangkayu, 2019**  
*Number of Regional House of Representatives's Members  
by Commission and Sex 2019-2020 Period in Pasangkayu  
Regency, 2019*

<b>Komisi Commission</b>	<b>Laki-laki Male</b>	<b>Perempuan Female</b>	<b>Jumlah Total</b>
(1)	(2)	(3)	(4)
Pimpinan	2	1	3
Komisi I	9	-	9
Komisi II	7	2	9
Komisi III	9	-	9
<b>Jumlah Total</b>	<b>27</b>	<b>3</b>	<b>30</b>

Sumber/Source: Sekretariat DPRD Kabupaten Pasangkayu/The Regional House of Representatives Office of Pasangkayu

**Tabel**  
**Table** 2.2.4

**Jumlah Anggota Dewan Perwakilan Rakyat Daerah  
Menurut Pendidikan dan Jenis Kelamin Periode 2019-  
2020 di Kabupaten Pasangkayu, 2019**  
*Number of Regional House of Representatives's Members  
by Education and Sex 2019-2020 Period in Pasangkayu  
Regency, 2019*

<b>Pendidikan</b> <i>Education</i>	<b>Laki-laki</b> <i>Male</i>	<b>Perempuan</b> <i>Female</i>	<b>Jumlah</b> <i>Total</i>
(1)	(2)	(3)	(4)
SD	-	-	-
SLTP	-	-	-
SLTA	16	-	16
AKADEMI	-	-	-
S1 / D-IV	9	2	11
S2	2	1	3
S3	-	-	-
<b>Jumlah</b> <i>Total</i>	<b>27</b>	<b>3</b>	<b>30</b>

Sumber/Source: Sekretariat DPRD Kabupaten Pasangkayu/The Regional House of Representatives Office of Pasangkayu

**Tabel**  
**Table** 2.2.5

**Jumlah Anggota Dewan Perwakilan Rakyat Daerah  
Menurut Fraksi dan Jenis Kelamin Periode 2019-2020 di  
Kabupaten Pasangkayu, 2019**  
*Number of Regional House of Representatives's Members by  
Fraction and Sex 2019-2020 Period in Pasangkayu Regency,  
2019*

<b>Komisi Commission</b>	<b>SLTA</b>	<b>D3</b>	<b>S1</b>	<b>S2 / S3</b>	<b>Jumlah Total</b>
(1)	(2)	(3)	(4)	(5)	(6)
Pimpinan	1	-	2	-	3
Komisi I	5	-	4	-	9
Komisi II	5	-	2	2	9
Komisi III	5	-	3	1	9
<b>Jumlah Total</b>	<b>15</b>	<b>-</b>	<b>11</b>	<b>3</b>	<b>30</b>

Sumber/Source: Sekretariat DPRD Kabupaten Pasangkayu/The Regional House of Representatives Office of Pasangkayu



**Tabel**  
**Table 2.2.6****Kegiatan Dewan Perwakilan Rakyat Daerah Kabupaten  
Pasangkayu, 2019**  
**Activities of Regional House of Representatives of  
Pasangkayu Regency, 2019**

Bulan Month	Sidang/Rapat Trials/Meetings				
	Pleno	Komisi	Gabungan Komisi	Badan Anggaran	Badan Musyawarah
(1)	(2)	(3)	(4)	(5)	(6)
Januari/January	-	-	-	-	1
Februari/February	-	-	-	-	-
Maret/March	-	-	-	-	1
April/April	-	-	-	-	-
Mei/May	-	-	-	2	-
Juni/June	-	-	-	2	1
Juli/July	-	-	-	5	1
Agustus/August	-	-	-	2	1
September/September	-	13	-	-	-
Oktober/October	-	-	-	-	1
November/November	-	16	1	8	1
Desember/December	-	-	-	2	1
<b>Jumlah Total</b>	<b>0</b>	<b>29</b>	<b>1</b>	<b>21</b>	<b>8</b>

Sumber/Source: Sekretariat DPRD Kabupaten Pasangkayu/The Regional House of Representatives Office of Pasangkayu

**Tabel**  
**Table** 2.2.7

**Jumlah Keputusan Dewan Perwakilan Rakyat Daerah  
Kabupaten Pasangkayu, 2019**  
*Activities of Regional House of Representatives of  
Pasangkayu Regency, 2019*

Keputusan Decisions	Tahun Year	
	2018	2019
(1)	(2)	(3)
Keputusan Daerah	-	-
Keputusan DPRD	22	14
Peraturan Daerah	-	-
Keputusan Pemimpin DPRD	2	2
Rapat-Rapat	33	59
Lainnya	-	-
<b>Jumlah Total</b>	<b>57</b>	<b>75</b>

Sumber/Source: Sekretariat DPRD Kabupaten Pasangkayu/The Regional House of Representatives Office of Pasangkayu

## 2.3 SUMBER DAYA MANUSIA HUMAN RESOURCES

**Tabel 2.3.1** Jumlah Pegawai Negeri Sipil Menurut Jabatan dan Jenis Kelamin di Kabupaten Pasangkayu, Desember 2018 dan Desember 2019  
*Number of Civil Servants by Occupation and Sex in Pasangkayu Regency, Desember 2018 dan Desember 2019*

Jabatan <i>Occupation</i>	2018		Jumlah <i>Total</i>
	Laki-laki <i>Male</i>	Perempuan <i>Female</i>	
(1)	(2)	(3)	(4)
Fungsional Tertentu <i>Specific Functional</i>	489	795	1 284
Fungsional Umum <i>Staf General Functional</i>	811	760	1 571
Struktural/ <i>Structural</i>	310	177	487
Eselon V/5th Echelon	-	-	-
Eselon IV/4th Echelon	194	124	318
Eselon III/3rd Echelon	84	52	136
Eselon II/2nd Echelon	32	1	33
Eselon I/1st Echelon	-	-	-
<b>Jumlah/<i>Total</i></b>	<b>1 610</b>	<b>1 732</b>	<b>3 342</b>

Lanjutan Tabel/*Continued Table 2.3.1*

Jabatan <i>Occupation</i>	2019		Jumlah <i>Total</i>
	Laki-laki <i>Male</i>	Perempuan <i>Female</i>	
(1)	(5)	(6)	(7)
Fungsional Tertentu <i>Specific Functional</i>	...	...	1 349
Fungsional Umum <i>Staf General Functional</i>	...	...	1 631
Struktural/ <i>Structural</i>	...	...	479
Eselon V/5th Echelon	-	-	-
Eselon IV/4th Echelon	181	115	296
Eselon III/3rd Echelon	81	40	121
Eselon II/2nd Echelon	25	1	26
Eselon I/1st Echelon	-	-	-
<b>Jumlah/<i>Total</i></b>	<b>1 632</b>	<b>1 827</b>	<b>3 459</b>

Sumber/*Source*: Badan Kepegawaian, Pendidikan, dan Pelatihan Daerah Kabupaten Pasangkayu  
*Personnel and Regional Training Agency of Pasangkayu Regency*

**Tabel**  
**Table** 2.3.2

**Jumlah Pegawai Negeri Sipil Menurut Tingkat Pendidikan dan Jenis Kelamin di Kabupaten Pasangkayu, Desember 2018 dan Desember 2019**  
**Number of Civil Servants by Educational Level and Sex in Pasangkayu Regency, December 2018 and December 2019**

Tingkat Pendidikan <i>Educational Level</i>	2018		
	Laki-laki <i>Male</i>	Perempuan <i>Female</i>	Jumlah <i>Total</i>
(1)	(2)	(3)	(4)
Sampai dengan SD <i>Up to Primary School</i>	-	-	0
SMP/Sederajat <i>General Vocational Junior High School</i>	15	8	23
SMA/Sederajat <i>General/Vocational Senior High School</i>	521	427	948
Diploma I, II/Akta I, II <i>Diploma I, II/Akta I, II</i>	44	99	143
Diploma III/Akta III/Sarjana Muda <i>Diploma III/Akta III/Bachelor</i>	72	254	326
Tingkat Sarjana/Doktor/Ph.D <i>University Graduates</i>	958	944	1 902
<b>Jumlah/Total</b>	<b>1 610</b>	<b>1 732</b>	<b>3 342</b>

Lanjutan Tabel/*Continued Table 2.3.2*

Tingkat Pendidikan <i>Educational Level</i>	2019		
	Laki-laki <i>Male</i>	Perempuan <i>Female</i>	Jumlah <i>Total</i>
(1)	(2)	(3)	(4)
Sampai dengan SD <i>Up to Primary School</i>	-	-	0
SMP/Sederajat <i>General Vocational Junior High School</i>	15	8	23
SMA/Sederajat <i>General/Vocational Senior High School</i>	478	392	870
Diploma I, II/Akta I, II <i>Diploma I, II/Akta I, II</i>	35	75	110
Diploma III/Akta III/Sarjana Muda <i>Diploma III/Akta III/Bachelor</i>	84	272	356
Tingkat Sarjana/Doktor/Ph.D <i>University Graduates</i>	1 020	1 080	2 100
<b>Jumlah/Total</b>	<b>1 632</b>	<b>1 827</b>	<b>3 459</b>

Sumber/Source: Badan Kepegawaian, Pendidikan, dan Pelatihan Daerah Kabupaten Pasangkayu  
*Personnel and Regional Training Agency of Pasangkayu Regency*

**Tabel**  
**Table** 2.3.3

**Jumlah Pegawai Negeri Sipil Menurut Tingkat  
Kepangkatan dan Jenis Kelamin di Kabupaten  
Pasangkayu, Desember 2018 dan Desember 2019**  
*Number of Civil Servants by Hierarchy and Sex in  
Pasangkayu Regency, December 2018 and December  
2019*

Pangkat/Golongan/Ruang <i>Hierarchy</i>	2018		Jumlah <i>Total</i>
	Laki-laki <i>Male</i>	Perempuan <i>Female</i>	
(1)	(2)	(3)	(4)
1. I/A (Juru Muda)	-	-	0
2. I/B (Juru Muda Tingkat I)	-	-	0
3. I/C (Juru)	1	-	1
4. I/D (Juru Tingkat I)	12	8	20
<b>Golongan I/Range I</b>	13	8	21
5. II/A (Pengatur Muda)	67	53	120
6. II/B (Pengatur Muda Tingkat I)	236	209	445
7. II/C (Pengatur)	146	188	334
8. II/D (Pengatur Tingkat I)	43	73	116
<b>Golongan II/Range II</b>	492	523	1 015
9. III/A (Penata Muda)	197	252	449
10. III/B (Penata Muda Tingkat I)	240	312	552
11. III/C (Penata)	222	260	482
12. III/D (Penata Tingkat I)	216	225	441
<b>Golongan III/Range III</b>	875	1 049	1 924
13. IV/A (Pembina)	136	105	241
14. IV/B (Pembina Tingkat I)	65	45	110
15. IV/C (Pembina Utama Muda)	29	2	31
16. IV/D (Pembina Utama Madya)	-	-	0
17. IV/E (Pembina Utama)	-	-	0
<b>Golongan IV/Range IV</b>	94	152	382
<b>Jumlah/Total</b>	<b>1 610</b>	<b>1 732</b>	<b>3 342</b>

Lanjutan Tabel/*Continued Table 2.3.3*

Pangkat/Golongan/Ruang <i>Hierarchy</i>	2019		
	Laki-laki <i>Male</i>	Perempuan <i>Female</i>	Jumlah <i>Total</i>
(1)	(5)	(6)	(7)
1. I/A (Juru Muda)	-	-	-
2. I/B (Juru Muda Tingkat I)	-	-	-
3. I/C (Juru)	-	-	-
4. I/D (Juru Tingkat I)	12	8	20
<b>Golongan I/Range I</b>	12	8	20
5. II/A (Pengatur Muda)	50	44	94
6. II/B (Pengatur Muda Tingkat I)	215	186	401
7. II/C (Pengatur)	131	180	311
8. II/D (Pengatur Tingkat I)	66	89	155
<b>Golongan II/Range II</b>	462	499	961
9. III/A (Penata Muda)	198	249	447
10. III/B (Penata Muda Tingkat I)	277	372	649
11. III/C (Penata)	232	273	505
12. III/D (Penata Tingkat I)	204	246	450
<b>Golongan III/Range III</b>	911	1 140	2 051
13. IV/A (Pembina)	148	116	264
14. IV/B (Pembina Tingkat I)	73	62	135
15. IV/C (Pembina Utama Muda)	26	2	28
16. IV/D (Pembina Utama Madya)	-	-	-
17. IV/E (Pembina Utama)	-	-	-
<b>Golongan IV/Range IV</b>	247	180	427
<b>Jumlah/Total</b>	<b>1 632</b>	<b>1 827</b>	<b>3 459</b>

Sumber/Source: Badan Kepegawaian, Pendidikan, dan Pelatihan Daerah Kabupaten Pasangkayu  
*Personnel and Regional Training Agency of Pasangkayu Regency*



**Tabel**  
**Table 2.3.4****Jumlah Pegawai Negeri Sipil di Lingkup Pemerintah Kabupaten Pasangkayu Menurut Instansi dan Jenis Kelamin di Kabupaten Pasangkayu, Desember 2019**  
**Number of Civil Servants by Agency and Sex in Pasangkayu Regency, December 2019**

Instansi Agency	2019		Jumlah Total
	Laki-laki Male	Perempuan Female	
(1)	(2)	(3)	(4)
<b>Badan</b>	<b>142</b>	<b>93</b>	<b>235</b>
Badan Kepegawaian, Pendidikan, dan Pelatihan Daerah	20	17	37
Badan Kesatuan Bangsa dan Politik	21	15	36
Badan Penanggulangan Bencana Daerah	22	8	30
Badan Pendapatan Daerah	43	18	61
Badan Pengelolaan Keuangan dan Asset Daerah	23	21	44
Badan Perencanaan Pembangunan Daerah dan Litbang	13	14	27
<b>Dinas</b>	<b>481</b>	<b>351</b>	<b>832</b>
Dinas Kebudayaan dan Pariwisata	16	14	30
Dinas Kelautan dan Perikanan	26	9	35
Dinas Kependudukan dan Pencatatan Sipil	20	19	39
Dinas Kesehatan	24	33	57
Dinas Ketahanan Pangan	13	10	23
Dinas Kominfo, Persandian dan Statistik	19	13	32
Dinas Koperasi, UMKM, dan Perdagangan	14	22	36
Dinas Lingkungan Hidup	16	12	28
Dinas Pemberdayaan Masyarakat dan Desa	24	11	35
Dinas Penanaman Modal dan Pelayanan Terpadu Satu Pintu	11	12	23
Dinas Pendidikan, Pemuda dan Olahraga	49	39	88
Dinas Pengendalian Penduduk dan KB, PP dan Perlindungan Anak	7	21	28
Dinas Perhubungan	36	5	41

Lanjutan Tabel/*Continued Table* 2.3.4

Instansi <i>Agency</i>	2019		
	Laki-laki <i>Male</i>	Perempuan <i>Female</i>	Jumlah <i>Total</i>
(1)	(2)	(3)	(4)
Dinas Perkebunan dan Peternakan	21	16	37
Dinas Perpustakaan dan Arsip Daerah	10	22	32
Dinas Pertanian	50	30	80
Dinas Perumahan Rakyat, Kawasan Pemukiman dan Pertanahan	17	13	30
Dinas PU dan Penataan Ruang	63	19	82
Dinas Sosial	20	16	36
Dinas Tenaga Kerja, Perindustrian, dan Transmigrasi	25	15	40
<b>Inspektorat</b>	<b>26</b>	<b>11</b>	<b>37</b>
Inspektorat	26	11	37
<b>Kantor</b>	<b>203</b>	<b>158</b>	<b>361</b>
Kantor Kecamatan Bambaira	9	9	18
Kantor Kecamatan Bambalamotu	20	8	28
Kantor Kecamatan Baras	13	15	28
Kantor Kecamatan Bulu Taba	12	11	23
Kantor Kecamatan Dapurang	16	11	27
Kantor Kecamatan Duripoku	15	7	22
Kantor Kecamatan Lariang	17	5	22
Kantor Kecamatan Pasangkayu	15	22	37
Kantor Kecamatan Pedongga	14	11	25
Kantor Kecamatan Sarjo	12	4	16
Kantor Kecamatan Sarudu	22	17	39
Kantor Kecamatan Tikke Raya	12	8	20
Kantor Kelurahan Bambalamotu	8	7	15

Lanjutan Tabel/*Continued Table 2.3.4*

Instansi <i>Agency</i>	2019		
	Laki-laki <i>Male</i>	Perempuan <i>Female</i>	Jumlah <i>Total</i>
(1)	(2)	(3)	(4)
Kantor Kelurahan Baras	6	7	13
Kantor Kelurahan Martajaya	8	8	16
Kantor Kelurahan Pasangkayu	4	8	12
<b>Puskesmas</b>	<b>72</b>	<b>282</b>	<b>354</b>
UPT Puskesmas Bambaira	4	17	21
UPT Puskesmas Bambalamotu	4	30	34
UPT Puskesmas Baras II	2	8	10
UPT Puskesmas Baras I	4	24	28
UPT Puskesmas Bulu Taba	9	20	29
UPT Puskesmas Dapurang	3	24	27
UPT Puskesmas Duripoku	4	9	13
UPT Puskesmas Lariang	5	19	24
UPT Puskesmas Pasangkayu 1	5	21	26
UPT Puskesmas Pasangkayu 2	5	25	30
UPT Puskesmas Pedongga	5	14	19
UPT Puskesmas Sarjo	6	18	24
UPT Puskesmas Sarudu 1	8	17	25
UPT Puskesmas Sarudu 2	4	17	21
UPT Puskesmas Tikke Raya	4	19	23
<b>Rumah Sakit</b>	<b>25</b>	<b>84</b>	<b>109</b>
UPT Rumah Sakit	25	84	109
<b>Satuan</b>	<b>57</b>	<b>8</b>	<b>65</b>
Satuan Polisi Pamong Praja dan Pemadam Kebakaran	57	8	65

Lanjutan Tabel/*Continued Table 2.3.4*

Instansi <i>Agency</i>	2019		
	Laki-laki <i>Male</i>	Perempuan <i>Female</i>	Jumlah <i>Total</i>
(1)	(2)	(3)	(4)
<b>Sekolah</b>	<b>508</b>	<b>763</b>	<b>1 271</b>
MIS DDI Pasangkayu Kecamatan Pasangkayu	3	8	11
MTs DDI Kasoloang Kecamatan Bambaيرا	1	2	3
MTs DDI Pasangkayu Kecamatan Pasangkayu	1	3	4
MTs DDI Sarudu Kecamatan Sarudu	1	-	1
MTs Politani Maccirinnæ Jengeng Kecamatan Tikke Raya	2	1	3
SMP Transmigrasi Karossa Kecamatan Sarudu	3	2	5
TK Aisyiyah Bustanul Athfal Duripoku Kecamatan Duripoku	-	1	1
TK Al-Aqshah Kecamatan Sarjo	-	2	2
TK Bhakti Pertiwi Motu Kecamatan Baras	-	4	4
TK DDI Pasangkayu Kecamatan Pasangkayu	-	5	5
TK Dharma Wanita Kecamatan Pasangkayu	-	5	5
TK Ganesha Gangga Matra Kecamatan Pasangkayu	-	1	1
TK Lulu Handayani Kecamatan Pasangkayu	-	1	1
TK Mekar Mekarti Sarudu Kecamatan Dapurang	-	1	1
TK Nusantara Kecamatan Sarudu	-	1	1
TK Pembina Kecamatan Lariang	-	1	1
TK Pembina Kecamatan Pedongga	-	1	1
TK Pembina Kecamatan Sarudu	-	4	4
TK Pertiwi Bambaيرا Kecamatan Bambaيرا	-	1	1

Lanjutan Tabel/Continued Table 2.3.4

Instansi Agency	2019		
	Laki-laki Male	Perempuan Female	Jumlah Total
(1)	(2)	(3)	(4)
TK PGRI Purnama Bambalamotu Kecamatan Bambalamotu	-	3	3
TK Satu Atap Kasoloang Kecamatan Bambaira	-	2	2
TK Satu Atap Salukaili Kecamatan Baras	-	1	1
TK Satu Atap Sarjo Kecamatan Sarjo	-	1	1
TK St. Herianti Martajaya Kecamatan Pasangkayu	-	1	1
TK Tunas Harapan PT. Mamuang Kecamatan Tikke Raya	-	1	1
UPT SLB Pasangkayu Kecamatan Pasangkayu	1	3	4
UPT SPF SD INP Ako Kecamatan Pasangkayu	10	11	21
UPT SPF SD INP Bajawali Kecamatan Lariang	3	1	4
UPT SPF SD INP Balanti Kecamatan Baras	3	6	9
UPT SPF SD INP Bambaloka Kecamatan Baras	1	5	6
UPT SPF SD INP Batuoge Kecamatan Pedongga	4	5	9
UPT SPF SD INP Buriro Kecamatan Baras	1	5	6
UPT SPF SD INP Duripoku Kecamatan Sarudu	4	4	8
UPT SPF SD INP Godang Kecamatan Lariang	-	1	1
UPT SPF SD INP Gunung Sari Kecamatan Pasangkayu	6	1	7
UPT SPF SD INP Jenging Kecamatan Tikke Raya	2	5	7

Lanjutan Tabel/*Continued Table 2.3.4*

Instansi <i>Agency</i>	2019		
	Laki-laki <i>Male</i>	Perempuan <i>Female</i>	Jumlah <i>Total</i>
(1)	(2)	(3)	(4)
UPT SPF SD INP Kabuyu Kecamatan Pedongga	4	10	14
UPT SPF SD INP Kalola Kecamatan Bambalamotu	2	4	6
UPT SPF SD INP Kalukumbeo Kecamatan Tikke Raya	2	4	6
UPT SPF SD INP Kalukunangka Kecamatan Bambaيرا	3	2	5
UPT SPF SD INP Karave Kecamatan Bulu Taba	3	3	6
UPT SPF SD INP Kasoloang Kecamatan Bambaيرا	3	2	5
UPT SPF SD INP Lelejae Kecamatan Bulu Taba	3	2	5
UPT SPF SD INP Lelumpang Kecamatan Bambalamotu	1	4	5
UPT SPF SD INP Lilimori Kecamatan Bulu Taba	6	4	10
UPT SPF SD INP Malei Kecamatan Pedongga	4	3	7
UPT SPF SD INP Maponu Kecamatan Sarjo	2	1	3
UPT SPF SD INP Motu Kecamatan Baras	4	7	11
UPT SPF SD INP Parabu Kecamatan Lariang	3	5	8
UPT SPF SD INP Pedanda Kecamatan Pedongga	4	5	9
UPT SPF SD INP Pedongga Kecamatan Pedongga	2	3	5
UPT SPF SD INP Pirsus Tikke Kecamatan Tikke Raya	5	5	10
UPT SPF SD INP Randomayang Kecamatan Bambalamotu	1	6	7

Lanjutan Tabel/*Continued Table 2.3.4*

Instansi <i>Agency</i>	2019		
	Laki-laki <i>Male</i>	Perempuan <i>Female</i>	Jumlah <i>Total</i>
(1)	(2)	(3)	(4)
UPT SPF INP Salumoni Kecamatan Pasangkayu	3	5	8
UPT SPF INP Salupontu Kecamatan Lariang	-	3	3
UPT SPF INP Sarjo Kecamatan Sarjo	1	3	4
UPT SPF INP Sarudu I Kecamatan Sarudu	5	6	11
UPT SPF INP Sarudu II Kecamatan Sarudu	4	3	7
UPT SPF INP Sarudu III Kecamatan Duripoku	2	6	8
UPT SPF INP Sarudu IV Kecamatan Dapurang	4	4	8
UPT SPF INP Sarudu V Kecamatan Duripoku	2	6	8
UPT SPF INP Tumpaure Kecamatan Bambaيرا	2	4	6
UPT SPF INP Tanjung Babia Kecamatan Pasangkayu	3	6	9
UPT SPF SD INP Tikke Kecamatan Tikke Raya	2	3	5
UPT SPF SD Inpres Limua Kecamatan Dapurang	-	5	5
UPT SPF SD Inpres Tosonde Kecamatan Bambalamotu	2	4	6
UPT SPF SD SWASTA BK Duriasulapa Kecamatan Bambalamotu	-	1	1
UPT SPF SD SWASTA BK Watubete Kecamatan Bambalamotu	-	1	1
UPT SPF SD SWASTA BK Wulai Kecamatan Bambalamotu	-	1	1
UPT SPF SDI Kastabuana Kecamatan Bulu Taba	2	4	6
UPT SPF SDN 02 Pasangkayu Kecamatan Pasangkayu	3	12	15

Lanjutan Tabel/*Continued Table 2.3.4*

Instansi <i>Agency</i>	2019		
	Laki-laki <i>Male</i>	Perempuan <i>Female</i>	Jumlah <i>Total</i>
(1)	(2)	(3)	(4)
UPT SPF SDN 1 Pasangkayu Kecamatan Pasangkayu	7	27	34
UPT SPF SDN Balabonda Kecamatan Sarjo	4	4	8
UPT SPF SDN Bambaapu Kecamatan Pasangkayu	2	4	6
UPT SPF SDN Bambaيرا Kecamatan Bambaيرا	3	5	8
UPT SPF SDN Bambalamotu	3	6	9
UPT SPF SDN Bambamone Kecamatan Pasangkayu	4	-	4
UPT SPF SDN Bambarano Kecamatan Bambaيرا	4	2	6
UPT SPF SDN Bantalaka Kecamatan Bambaيرا	-	5	5
UPT SPF SDN Baruga Kecamatan Bambaيرا	3	1	4
UPT SPF SDN Belawa Rahmat Kecamatan Dapurang	2	3	5
UPT SPF SDN Bendungan Kecamatan Bambalamotu	-	4	4
UPT SPF SDN Benggaulu Kecamatan Dapurang	2	4	6
UPT SPF SDN Biai Kecamatan Bulu Taba	2	4	6
UPT SPF SDN Bulili Kecamatan Baras	3	8	11
UPT SPF SDN Bulubonggu Kecamatan Dapurang	3	2	5
UPT SPF SDN Dampela Kecamatan Bulu Taba	4	3	7
UPT SPF SDN Dapurang Kecamatan Dapurang	2	7	9
UPT SPF SDN Doda Kecamatan Sarudu	3	3	6



Lanjutan Tabel/Continued Table 2.3.4

Instansi Agency	2019		
	Laki-laki Male	Perempuan Female	Jumlah Total
(1)	(2)	(3)	(4)
UPT SPF SDN Durisange Kecamatan Baras	-	4	4
UPT SPF SDN Funju Kecamatan Dapurang	5	6	11
UPT SPF SDN Golf Kecamatan Tikke Raya	-	6	6
UPT SPF SDN How Kecamatan Bulu Taba	2	-	2
UPT SPF SDN Kalibamba Kecamatan Bambalamotu	3	4	7
UPT SPF SDN Kalindu Kecamatan Tikke Raya	2	2	4
UPT SPF SDN Kampung Baru Kecamatan Bulu Taba	1	3	4
UPT SPF SDN Kapohu Kecamatan Baras	3	-	3
UPT SPF SDN Kasalai Kecamatan Dapurang	3	1	4
UPT SPF SDN Kayumaloe Kecamatan Bambalamotu	1	5	6
UPT SPF SDN Kenangan Kecamatan Lariang	2	4	6
UPT SPF SDN Kuma Kecamatan Sarudu	4	6	10
UPT SPF SDN Lanta Kecamatan Sarjo	4	1	5
UPT SPF SDN Lariang Kecamatan Tikke Raya	2	2	4
UPT SPF SDN Lembah Harapan Kecamatan Bulu Taba	3	1	4
UPT SPF SDN Letawa Kecamatan Sarjo	2	6	8
UPT SPF SDN Majene Kecamatan Lariang	-	3	3
UPT SPF SDN Makmur Jaya Kecamatan Tikke Raya	2	7	9
UPT SPF SDN Maponu Baru Kecamatan Sarjo	3	1	4
UPT SPF SDN Marambeau Kecamatan Pasangkayu	4	1	5
UPT SPF SDN Masimbu Kecamatan Baras	3	8	11

Lanjutan Tabel/Continued Table 2.3.4

Instansi Agency	2019		
	Laki-laki Male	Perempuan Female	Jumlah Total
(1)	(2)	(3)	(4)
UPT SPF SDN Mekar Tikke Kecamatan Tikke Raya	1	4	5
UPT SPF SDN Monrowali Kecamatan Sarudu	1	2	3
UPT SPF SDN Nunu Kecamatan Sarudu	2	10	12
UPT SPF SDN Pahampa Kecamatan Lariang	2	1	3
UPT SPF SDN Pajalele Kecamatan Tikke Raya	3	3	6
UPT SPF SDN Pambua Kecamatan Sarjo	2	2	4
UPT SPF SDN Pammanua Kecamatan Dapurang	3	4	7
UPT SPF SDN Pangana Kecamatan Bulu Taba	2	-	2
UPT SPF SDN Pangki Kecamatan Baras	3	1	4
UPT SPF SDN Pangiang Kecamatan Bambalamotu	2	3	5
UPT SPF SDN Patika Kecamatan Sarudu	3	3	6
UPT SPF SDN Pebondo Kecamatan Bambaيرا	3	1	4
UPT SPF SDN Pelontu Kecamatan Bambaيرا	3	2	5
UPT SPF SDN Pelosu Kecamatan Lariang	1	5	6
UPT SPF SDN Petilo Kecamatan Tikke Raya	2	5	7
UPT SPF SDN Petunggu Kecamatan Pasangkayu	4	4	8
UPT SPF SDN Randomayang Kecamatan Bambalamotu	1	7	8
UPT SPF SDN Rodo Kecamatan Lariang	1	4	5
UPT SPF SDN Rontojali Kecamatan Dapurang	2	3	5
UPT SPF SDN Salu Bulu Kecamatan Pasangkayu	4	1	5

Lanjutan Tabel/Continued Table 2.3.4

Instansi Agency	2019		
	Laki-laki Male	Perempuan Female	Jumlah Total
(1)	(2)	(3)	(4)
UPT SPF SDN Salukaili Kecamatan Baras	-	6	6
UPT SPF SDN Salule Kecamatan Bambalamotu	3	3	6
UPT SPF SDN Salunggadue Kecamatan Pasangkayu	3	6	9
UPT SPF SDN Salunggaluku Kecamatan Bambalamotu	1	4	5
UPT SPF SDN Saluwira Kecamatan Bambaيرا	4	3	7
UPT SPF SDN Saluwu Kecamatan Bambalamotu	1	1	2
UPT SPF SDN Sawi Kecamatan Bambalamotu	1	5	6
UPT SPF SDN Silaja Kecamatan Dapurang	3	2	5
UPT SPF SDN Sipakainga Kecamatan Duripoku	6	1	7
UPT SPF SDN Siparappe Kecamatan Tikke Raya	2	2	4
UPT SPF SDN Sulili Jambu Kecamatan Dapurang	-	3	3
UPT SPF SDN Sulu Kecamatan Pasangkayu	4	2	6
UPT SPF SDN Sumbersari Kecamatan Bulu Taba	2	3	5
UPT SPF SDN Taba Kecamatan Bambaيرا	3	3	6
UPT SPF SDN Tabarodea Kecamatan Dapurang	4	2	6
UPT SPF SDN Tanamoni Kecamatan Sarudu	1	5	6
UPT SPF SDN Tapalili Kecamatan Bambalamotu	1	-	1
UPT SPF SDN Tarangi Kecamatan Duripoku	5	5	10

Lanjutan Tabel/*Continued Table 2.3.4*

Instansi <i>Agency</i>	2019		
	Laki-laki <i>Male</i>	Perempuan <i>Female</i>	Jumlah <i>Total</i>
(1)	(2)	(3)	(4)
UPT SPF SDN Taranja Kecamatan Pasangkayu	5	3	8
UPT SPF SDN Tata Kecamatan Bulu Taba	3	-	3
UPT SPF SDN Tinangguli Kecamatan Sarudu	1	4	5
UPT SPF SDN Towoni Kecamatan Baras	3	2	5
UPT SPF SDN Ujung Soli Kecamatan Sarjo	3	5	8
UPT SPF SDN Watubete Kecamatan Bambalamotu	1	3	4
UPT SPF SDN Wirabuana Kecamatan Bambalamotu	2	-	2
UPT SPF SMP Negeri 3 Bambalamotu	4	2	6
UPT SPF SMPN 01 Baras	8	10	18
UPT SPF SMPN 01 Bulu Taba	7	12	19
UPT SPF SMPN 01 Duripoku	1	2	3
UPT SPF SMPN 01 Lariang	6	3	9
UPT SPF SMPN 01 Sarudu	4	9	13
UPT SPF SMPN 02 Bambalamotu	4	7	11
UPT SPF SMPN 02 Baras	-	11	11
UPT SPF SMPN 02 Bulu Taba	5	4	9
UPT SPF SMPN 02 Dapurang	2	3	5
UPT SPF SMPN 02 Lariang	4	4	8
UPT SPF SMPN 02 Satap Tikke Raya	3	2	5
UPT SPF SMPN 03 Baras	-	3	3
UPT SPF SMPN 03 Dapurang	4	1	5
UPT SPF SMPN 03 Lariang	3	-	3
UPT SPF SMPN 03 Satap Sarudu	2	-	2
UPT SPF SMPN 04 Sarudu	8	6	14

Lanjutan Tabel/Continued Table 2.3.4

Instansi Agency	2019		
	Laki-laki Male	Perempuan Female	Jumlah Total
(1)	(2)	(3)	(4)
UPT SPF SMPN 04 Satap Dapurang	2	-	2
UPT SPF SMPN 1 Bambaira	11	7	18
UPT SPF SMPN 1 Bambalamotu	3	15	18
UPT SPF SMPN 1 Dapurang	2	5	7
UPT SPF SMPN 1 Pasangkayu	10	23	33
UPT SPF SMPN 1 Pedongga	8	13	21
UPT SPF SMPN 1 Sarjo	9	2	11
UPT SPF SMPN 1 Tikke Raya	5	8	13
UPT SPF SMPN 2 Pasangkayu	3	7	10
UPT SPF SMPN 2 Sarjo	4	9	13
UPT SPF SMPN 2 Satap Bambaira	3	5	8
UPT SPF SMPN 20 Doda	5	3	8
UPT SPF SMPN 21 Bulubonggu	2	1	3
UPT SPF SMPN 23 Ako	5	5	10
UPT SPF SMPN 24 Saptanajaya	2	-	2
UPT SPF SMPN 3 Satap Bulu Taba	1	1	2
UPT SPF SMPN 3 Satap Pasangkayu	2	3	5
UPT SPF SMPN 4 Pasangkayu	4	12	16
UPT SPF SMPN 4 Satap Bambalamotu	2	3	5
UPT SPF SMPN 5 Satap Bambalamotu	3	-	3
UPT SPF SMPN 6 Satap Bambalamotu	2	-	2
UPT SPF SMPN 7 Satap Bambalamotu	5	1	6
UPT SPF SMPN Satap Lelumpang	1	3	4
UPT SPF SMPN 02 Sarudu	3	3	6
UPT TK SATAP Salunggaluku	-	1	1
UPT TK SATAP SD INP Sarjo	-	1	1
UPT TK SATAP Tabarodea	-	1	1
UPT SPNF Sanggar Kegiatan Belajar	4	6	10

Lanjutan Tabel/*Continued Table 2.3.4*

Instansi <i>Agency</i>	2019		
	Laki-laki <i>Male</i>	Perempuan <i>Female</i>	Jumlah <i>Total</i>
(1)	(2)	(3)	(4)
<b>Sekretariat</b>	<b>118</b>	<b>77</b>	<b>195</b>
Bagian Administrasi Pembangunan	3	6	9
Bagian Administrasi Pemerintahan Umum	13	2	15
Bagian Administrasi Perekonomian	2	8	10
Bagian Bina Perdesaan Sekretariat Daerah	7	2	9
Bagian Hubungan Masyarakat dan Protokoler	5	6	11
Bagian Hukum dan HAM	8	7	15
Bagian Kesejahteraan Rakyat dan Dan Bina Mental	8	4	12
Bagian Layanan Pengadaan	6	4	10
Bagian Organisasi dan Tatalaksana	5	5	10
Bagian Perlengkapan	9	4	13
Bagian Umum	12	8	20
Sekretariat Daerah	9	-	9
Sekretariat DPRD	30	21	51
Sekretariat KPU	1	-	1
<b>Jumlah <i>Total</i></b>	<b>1 632</b>	<b>1 827</b>	<b>3 459</b>

Sumber/Source: Badan Kepegawaian, Pendidikan, dan Pelatihan Daerah Kabupaten Pasangkayu  
*Personnel and Regional Training Agency of Pasangkayu Regency*

## 2.4 KEUANGAN PEMERINTAH GOVERNMENT FINANCE

**Tabel 2.4.1** Realisasi Pendapatan Pemerintah Kabupaten Pasangkayu Menurut Jenis Pendapatan (ribu rupiah), 2016–2019  
**Table 2.4.1** Actual Pasangkayu Regency/Municipal Government Revenues by Kind of Revenues (thousand rupiahs), 2016–2019

Jenis Pendapatan/Kind of Revenues	2016	2017
(1)	(2)	(3)
<b>1. Pendapatan Asli Daerah (PAD)/Regional Revenue</b>		
1.1 Pajak Daerah/Regional Tax		
1.2 Retribusi Daerah/Regional Retribution		
1.3 Hasil Perusahaan Milik Daerah dan Pengelolaan Kekayaan Daerah yang Dipisahkan/Regional-Owned Company Revenue and Separated Management of Regional Wealth		
1.4 Lain-lain PAD yang Sah/Other Regional Revenue		
<b>2. Dana Perimbangan/Balance Funds</b>		
2.1 Bagi Hasil Pajak/Tax Sharing Revenue		
2.2 Bagi Hasil Bukan Pajak/Sumber Daya Alam/Non-Tax Sharing Revenue/Natural Resources		
2.3 Dana Alokasi Umum/General Allocation Fund		
2.4 Dana Alokasi Khusus/Special Allocation Fund		
<b>3. Lain-lain Pendapatan yang Sah/Other Revenue</b>		
3.1 Pendapatan Hibah/Grant		
3.2 Dana Darurat/Emergency Fund		
3.3 Dana Bagi Hasil Pajak dari Provinsi dan Pemerintah Daerah Lainnya/Tax Sharing Revenue from Provincial and Other Regional Governments		
3.4 Dana Penyesuaian dan Otonomi Daerah/Regional Adjustment and Autonomy Fund		
3.5 Bantuan Keuangan dari Provinsi atau Pemerintah Daerah Lainnya/Financial Assistance from Provincial or Other Regional Governments		
3.6 Lainnya/Others		
<b>Jumlah/Total</b>		

Lanjutan Tabel/*Continued Table 2.4.1*

Jenis Pendapatan/ <i>Kind of Revenues</i>	2018	2019
(1)	(4)	(5)
<b>1. Pendapatan Asli Daerah (PAD)/<i>Regional Revenue</i></b>		
1.1 Pajak Daerah/ <i>Regional Tax</i>		
1.2 Retribusi Daerah/ <i>Regional Retribution</i>		
1.3 Hasil Perusahaan Milik Daerah dan Pengelolaan Kekayaan Daerah yang Dipisahkan/ <i>Regional-Owned Company Revenue and Separated Management of Regional Wealth</i>		
1.4 Lain-lain PAD yang Sah/ <i>Other Regional Revenue</i>		
<b>2. Dana Perimbangan/<i>Balance Funds</i></b>		
2.1 Bagi Hasil Pajak/ <i>Tax Sharing Revenue</i>		
2.2 Bagi Hasil Bukan Pajak/Sumber Daya Alam/ <i>Non-Tax Sharing Revenue/Natural Resources</i>		
2.3 Dana Alokasi Umum/ <i>General Allocation Fund</i>		
2.4 Dana Alokasi Khusus/ <i>Special Allocation Fund</i>		
<b>3. Lain-lain Pendapatan yang Sah/<i>Other Revenue</i></b>		
3.1 Pendapatan Hibah/ <i>Grant</i>		
3.2 Dana Darurat/ <i>Emergency Fund</i>		
3.3 Dana Bagi Hasil Pajak dari Provinsi dan Pemerintah Daerah Lainnya/ <i>Tax Sharing Revenue from Provincial and Other Regional Governments</i>		
3.4 Dana Penyesuaian dan Otonomi Daerah/ <i>Regional Adjustment and Autonomy Fund</i>		
3.5 Bantuan Keuangan dari Provinsi atau Pemerintah Daerah Lainnya/ <i>Financial Assistance from Provincial or Other Regional Governments</i>		
3.6 Lainnya/ <i>Others</i>		
<b>Jumlah/<i>Total</i></b>		

Catatan/Note: ...

Sumber/Source: ...



**Tabel**  
**Table** 2.4.2

**Realisasi Belanja Pemerintah Kabupaten Pasangkayu  
Menurut Jenis Belanja (ribu rupiah), 2016–2019  
Actual Pasangkayu Regency Government Expenditures by  
Kind of Expenditures (thousand rupiahs), 2016–2019**

Jenis Pendapatan <i>Kind of Revenues</i>	2016	2017
(1)	(2)	(3)
<b>1. Belanja Tidak Langsung/<i>Indirect Expenditures</i></b>		
1.1 Belanja Pegawai/ <i>Personnel Expenditures</i>		
1.2 Belanja Bunga/ <i>Interest Expenditures</i>		
1.3 Belanja Subsidi/ <i>Subsidies Expenditures</i>		
1.4 Belanja Hibah/ <i>Grant Expenditures</i>		
1.5 Belanja Bantuan Sosial/ <i>Social Aid Expenditures</i>		
1.6 Belanja Bagi Hasil/ <i>Sharing Fund Expenditure</i>		
1.7 Belanja Bantuan Keuangan/ <i>Financial Aids Expenditures</i>		
1.8 Belanja Tidak Terduga/ <i>Unpredicted Expenditures</i>		
<b>2. Belanja Langsung/<i>Direct Expenditures</i></b>		
2.1 Belanja Pegawai/ <i>Personnel Expenditures</i>		
2.2 Belanja Barang dan Jasa/ <i>Goods and Services Expenditures</i>		
2.3 Belanja Modal/ <i>Capital Expenditure</i>		
<b>Jumlah/<i>Total</i></b>		

Lanjutan Tabel/*Continued Table 2.4.2*

Jenis Pendapatan <i>Kind of Revenues</i>	2018	2019
(1)	(4)	(5)
<b>1. Belanja Tidak Langsung/<i>Indirect Expenditures</i></b>		
1.1 Belanja Pegawai/ <i>Personnel Expenditures</i>		
1.2 Belanja Bunga/ <i>Interest Expenditures</i>		
1.3 Belanja Subsidi/ <i>Subsidies Expenditures</i>		
1.4 Belanja Hibah/ <i>Grant Expenditures</i>		
1.5 Belanja Bantuan Sosial/ <i>Social Aid Expenditures</i>		
1.6 Belanja Bagi Hasil/ <i>Sharing Fund Expenditure</i>		
1.7 Belanja Bantuan Keuangan/ <i>Financial Aids Expenditures</i>		
1.8 Belanja Tidak Terduga/ <i>Unpredicted Expenditures</i>		
<b>2. Belanja Langsung/<i>Direct Expenditures</i></b>		
2.1 Belanja Pegawai/ <i>Personnel Expenditures</i>		
2.2 Belanja Barang dan Jasa/ <i>Goods and Services Expenditures</i>		
2.3 Belanja Modal/ <i>Capital Expenditure</i>		
<b>Jumlah/<i>Total</i></b>		

Catatan/*Note*: ...Sumber/*Source*: ...

## 2.5 PERIZINAN PERMISSIONS

**Tabel** 2.5.1 **Rekapitulasi Penerbitan Perizinan dan Non Perizinan di Kabupaten Pasangkayu, 2019**  
*Table* 2.5.1 **Recapitulation of Licensing Issuance in Pasangkayu Regency, 2019**

Jenis Izin <i>Type of Permissions</i>	Jumlah <i>Total</i>
(1)	(2)
Izin Mendirikan Bangunan	207
Izin Usaha Jasa Konstruksi (IUJK)	33
Izin Lingkungan (IL)	13
Rekomendasi (WIUP)	6
Izin Instalasi Pengolahan Air Limbah (IPAL)	2
Surat Izin Usaha Perdagangan (SIUP)	114
Surat Izin Koperasi Simpan Pinjam	2
Surat Izin Usaha Perikanan	2
Izin Usaha Industri (IUI)	18
Nomor Induk Berusaha (NIB)	316
Surat Izin Usaha Mikro	123
Surat Izin Usaha Jasa Terkait dengan Angkutan Di Perairan	2
Surat Izin Penyelenggara Angkutan Orang	7

Lanjutan Tabel/*Continued Table 2.4.1*

<b>Jenis Izin</b> <i>Type of Permissions</i>	<b>Jumlah</b> <i>Total</i>
(1)	(2)
Tanda Daftar Usaha Pariwisata (TDUP)	7
Surat Izin Operasional Puskesmas	7
Surat Izin Toko Obat	1
Surat Izin Praktek Dokter	85
Surat Izin Praktek Dokter Gigi	7
Surat Izin Praktek Bidan (SIPB)	65
Surat Izin Kerja Perawat (SIKP) & Surat Izin Praktek Perawat (SIPP)	42
Surat Izin Praktik Tenaga Teknis Kefarmasian (SIPTTK)	21
Surat Izin Praktek Apoteker (SIPA)	16
Surat Izin Apotik (SIA)	12
Surat Izin Praktik Ahli Teknologi Laboratorium Medik (SIP-ATLM)	10
Surat Izin Praktik Fisioterapis (SIPF)	1
Surat Izin Kerja Perekam Medis (SIKPM)	1
<b>Jumlah</b> <i>Total</i>	<b>1 120</b>

Sumber/Source: Dinas Penanaman Modal dan Pelayanan Terpadu Satu Pintu Kabupaten Pasangkayu  
*Capital Investment Agency and One-Door Integrated Service of Pasangkayu Regency*

**Tabel**  
**Table** 2.5.2

**Rekapitulasi Penerbitan Perizinan *Online Single Submission (OSS)* di Kabupaten Pasangkayu, 2019**  
**Recapitulation of Licensing Issuance by *Online Single Submission (OSS)* in Pasangkayu Regency, 2019**

Jenis Izin <i>Type of Permissions</i>	Jumlah <i>Total</i>
(1)	(2)
Izin Usaha Jasa Konstruksi (IUJK)	33
Surat Izin Usaha Perdagangan (SIUP)	114
Surat Izin Koperasi Simpan Pinjam	2
Surat Izin Usaha Perikanan	2
Izin Usaha Industri (IUI)	10
Nomor Induk Berusaha (NIB)	310
Surat Izin Usaha Mikro	125
Surat Izin Usaha Jasa Terkait dengan Angkutan di Perairan	2
Surat Izin Penyelenggara Angkutan Orang	6
Surat Izin Toko Obat	1
Surat Izin Usaha Pariwisata	2
Tabda Daftar Usaha Pariwisata	1
<b>Jumlah <i>Total</i></b>	<b>608</b>

Sumber/Source: Dinas Penanaman Modal dan Pelayanan Terpadu Satu Pintu Kabupaten Pasangkayu  
*Capital Investment Agency and One-Door Integrated Service of Pasangkayu Regency*

**Tabel**  
**Table** 2.5.3

**Realisasi Penerimaan IMB Per Bulan di Kabupaten Pasangkayu, 2019**  
**Realization of Reception of IMB by Month in Pasangkayu Regency, 2019**

<b>Bulan Month</b>	<b>IMB</b>	<b>HO</b>	<b>Izin Trayek</b>	<b>Jumlah Total</b>
(1)	(2)	(3)	(4)	(5)
Januari/ <i>January</i>	13 606 200	-	-	13 606 200
Februari/ <i>February</i>	46 144 415	-	-	46 144 415
Maret/ <i>March</i>	45 519 440	-	-	45 519 440
April/ <i>April</i>	41 119 850	-	-	41 119 850
Mei/ <i>May</i>	36 536 120	-	-	36 536 120
Juni/ <i>June</i>	3 114 000	-	-	3 114 000
Juli/ <i>July</i>	20 464 500	-	-	20 464 500
Agustus/ <i>August</i>	21 343 075	-	-	21 343 075
September/ <i>September</i>	49 224 560	-	-	49 224 560
Oktober/ <i>October</i>	26 410 240	-	-	26 410 240
November/ <i>November</i>	17 490 425	-	-	17 490 425
Desember/ <i>December</i>	42 036 290	-	-	42 036 290
<b>Jumlah Total</b>	<b>363 009 115</b>	<b>-</b>	<b>-</b>	<b>363 009 115</b>

Sumber/Source: Dinas Penanaman Modal dan Pelayanan Terpadu Satu Pintu Kabupaten Pasangkayu  
*Capital Investment Agency and One-Door Integrated Service of Pasangkayu Regency*

**Tabel**  
**Table 2.5.4****Jumlah Sertifikat yang Dikeluarkan Menurut Jenis Lahan dan Kecamatan di Kabupaten Pasangkayu, 2019**  
**Number of Issued Certificates by Type of Land and Subdistrict in Pasangkayu Regency, 2019**

Kecamatan Subdistrict	Jenis Lahan Type of Land				Jumlah Total
	Sawah Rice Fields	Tambak/ Empang Pond/Dyke	Ladang/ Kebun Farm/Garden	Pekarangan Yard	
(1)	(2)	(3)	(4)	(5)	(6)
Sarudu	2	4	50	8	64
Dapurang	2	2	252	84	340
Duripoku	1	0	323	50	374
Baras	0	0	417	410	827
Bulu Taba	0	0	71	12	83
Lariang	0	23	374	229	626
Pasangkayu	18	13	709	639	1 379
Tikke Raya	0	4	332	232	568
Pedongga	0	0	11	40	51
Bambalamotu	38	13	901	519	1 471
Bambaira	19	3	322	93	437
Sarjo	0	0	0	0	0
<b>Jumlah Total</b>	<b>80</b>	<b>62</b>	<b>3 762</b>	<b>2 316</b>	<b>6 220</b>

Sumber/Source: Kantor Pertanahan Kabupaten Pasangkayu  
Land Office of Pasangkayu Regency

**Tabel**  
**Table** 2.5.5

**Jumlah Sertifikat yang Dikeluarkan Menurut Jenis Hak Atas Tanah di Kabupaten Pasangkayu, 2015-2019**  
**Number of Issued Certificates by Type of Land Rights in Pasangkayu Regency, 2015-2019**

Jenis Hak Atas Tanah <i>Type of Land Rights</i>	Tahun <i>Year</i>				
	2015	2016	2017	2018	2019
(1)	(2)	(3)	(4)	(5)	(6)
Hak Milik <i>Rights of Ownership</i>	3 685	3 351	6 820	7 852	6 243
Hak Guna Bangunan <i>Building Rights</i>	9	2	42	61	27
Hak Guna Usaha <i>Cultivation Rights</i>	0	0	0	0	0
Hak Pakai <i>Use Rights</i>	43	72	48	89	30
Hak Pengelolaan <i>Management Rights</i>	0	0	0	0	0
Hak Wakaf <i>Waqf</i>	0	6	6	11	15
<b>Jumlah Total</b>	<b>3 737</b>	<b>3 431</b>	<b>6 916</b>	<b>8 013</b>	<b>6 315</b>

Sumber/Source: Kantor Pertanahan Kabupaten Pasangkayu  
*Land Office of Pasangkayu Regency*



**Tabel**  
**Table 2.5.6****Jumlah Sertifikat yang Dikeluarkan Menurut Jenis Penggunaan dan Kecamatan di Kabupaten Pasangkayu, 2019**  
**Number of Issued Certificates by Type of Usage and Subdistrict in Pasangkayu Regency, 2019**

Kecamatan Subdistrict	Jenis Lahan Type of Land						Jumlah Total
	Hak Milik Rights of Ownership	Hak Guna Bangunan Building Rights	Hak Pakai Usage Rights	Hak Guna Usaha Cultivation Rights	Hak Pengelolaan Management Rights	Wakaf Waqf	
(1)	(2)						
Sarudu	64	-	6	-	-	-	70
Dapurang	340	-	1	-	-	2	343
Duripoku	375	-	2	-	-	-	377
Baras	827	-	13	-	-	6	846
Bulu Taba	83	-	-	-	-	-	83
Lariang	652	-	-	-	-	2	654
Pasangkayu	1 370	27	5	-	-	2	1 404
Tikke Raya	568	-	-	-	-	-	569
Pedongga	51	-	-	-	-	1	51
Bambal motu	1 474	-	1	-	-	1	1 476
Bambaira	439	-	-	-	-	1	440
Sarjo	-	-	2	-	-	-	2
<b>Jumlah Total</b>	<b>6 243</b>	<b>27</b>	<b>30</b>	<b>0</b>	<b>0</b>	<b>15</b>	<b>6 315</b>

Sumber/Source: Kantor Pertanahan Kabupaten Pasangkayu  
Land Office of Pasangkayu Regency

## 2.6 KEMASYARAKATAN COMMUNITY

**Tabel** 2.5.1 **Jumlah Partai Politik di Kabupaten Pasangkayu, 2015-2019**  
**Table** *Number of Political Parties in Pasangkayu Regency, 2015-2019*

Tahun Year	Partai Politik Political Parties
(1)	(2)
2015	8
2016	8
2017	15
2018	15
2019	16

Sumber/Source: Badan Kesatuan Bangsa dan Politik Kabupaten Pasangkayu  
*National Unity and Politics Agency of Pasangkayu Regency*

**Tabel**  
**Table** 2.6.2

**Jumlah Lembaga Swadaya Masyarakat di Kabupaten Pasangkayu, 2015-2019**  
**Number of Non-Governmental Organization in Pasangkayu Regency, 2015-2019**

<b>Tahun</b> <b>Year</b>	<b>Lembaga Swadaya Masyarakat</b> <b>Non-Governmental Organization</b>
(1)	(2)
2015	15
2016	15
2017	15
2018	15
2019	15

Sumber/Source: Badan Kesatuan Bangsa dan Politik Kabupaten Pasangkayu  
National Unity and Politics Agency of Pasangkayu Regency

**Tabel**  
**Table** 2.6.3

**Jumlah Organisasi Sosial di Kabupaten Pasangkayu, 2015-2019**  
**Number of Social Organization in Pasangkayu Regency, 2015-2019**

<b>Tahun</b> <b>Year</b>	<b>Organisasi Sosial</b> <b>Social Organization</b>
(1)	(2)
2015	15
2016	16
2017	17
2018	16
2019	16

Sumber/Source: Badan Kesatuan Bangsa dan Politik Kabupaten Pasangkayu  
National Unity and Politics Agency of Pasangkayu Regency

**Tabel** 2.6.4 **Jumlah Organisasi Perkumpulan Profesi di Kabupaten Pasangkayu, 2015-2019**  
**Table** *Number of Organization of Professions in Pasangkayu Regency, 2015-2019*

Tahun Year	Organisasi Perkumpulan Profesi Organization of Professions
(1)	(2)
2015	8
2016	8
2017	8
2018	8
2019	8

Sumber/Source: Badan Kesatuan Bangsa dan Politik Kabupaten Pasangkayu  
*National Unity and Politics Agency of Pasangkayu Regency*

**Tabel**  
**Table** 2.6.5

**Jumlah Organisasi Perkumpulan Seni Budaya di  
Kabupaten Pasangkayu, 2015-2019**  
*Number of Art and Culture Organization in Pasangkayu  
Regency, 2015-2019*

<b>Tahun</b> <i>Year</i>	<b>Organisasi Perkumpulan Seni Budaya</b> <i>Art and Culture Organization</i>
(1)	(2)
2015	3
2016	3
2017	3
2018	3
2019	3

Sumber/Source: Badan Kesatuan Bangsa dan Politik Kabupaten Pasangkayu  
*National Unity and Politics Agency of Pasangkayu Regency*

## 2.7 PERATURAN REGULATION

**Tabel** 2.7.1 **Peraturan Daerah Pemerintah Kabupaten Pasangkayu, 2019**  
**Table** 2.7.1 **Regional Regulations of Pasangkayu Regency, 2019**

Nomor Number	Uraian Details	Tanggal Enacted Date
(1)	(2)	(3)
1 Tahun 2019	Pedoman Pendirian, Pengelolaan dan Pembubaran Badan Usaha Milik Desa	1 April 2019
2 Tahun 2019	Perubahan Atas Peraturan Daerah Kabupaten Mamuju Utara Nomor 1 Tahun 2004 Tentang Lambang Daerah Kabupaten Mamuju Utara	1 April 2019
3 Tahun 2019	Perubahan Atas Peraturan Daerah Kabupaten Mamuju Utara Nomor 5 Tahun 2014 Tentang Pengendalian Menara Komunikasi	10 Juni 2019
4 Tahun 2019	Perubahan Atas Peraturan Daerah Kabupaten Mamuju Utara Nomor 2 Tahun 2014 Tentang Retribusi Pelayanan Pasar	10 Juni 2019
7 Tahun 2019	Penanggulangan Bencana Daerah	18 November 2019
8 Tahun 2019	Pengelolaan Sarang Burung Walet	18 November 2019
9 Tahun 2019	Perlindungan Perempuan dan Anak	18 November 2019
10 Tahun 2019	Anggaran Pendapatan dan Belanja Daerah Tahun 2020	30 Desember 2019

Sumber/Source: Bagian Hukum, Sekretariat Daerah Kabupaten Pasangkayu  
*Law Section of Regional Secretariate of Pasangkayu Regency*

**Tabel**  
**Table** 2.7.2

**Peraturan Bupati Pemerintah Kabupaten Pasangkayu,  
2019**  
**Regent Regulations of Pasangkayu Regency, 2019**

<b>Nomor Number</b>	<b>Uraian Details</b>	<b>Tanggal Enacted Date</b>
(1)	(2)	(3)
1 Tahun 2019	Perjalanan Dinas Bagi Pejabat Negara, Pegawai Negeri Sipil, Calon Pegawai Negeri Sipil, dan Pegawai Tidak Tetap	02 Januari 2019
2 Tahun 2019	Eliminasi Malaria	02 Januari 2019
3 Tahun 2019	Standar Biaya Khusus Kegiatan Pengawasan Pada Inspektorat	22 Januari 2019
13 Tahun 2019	Pedoman Teknis Pelaksanaan Penerimaan Peserta Didik Baru dan Peserta Didik Pindahan	01 Maret 2019
14 Tahun 2019	Staf Khusus Percepatan Pembangunan Daerah	04 Maret 2019
15 Tahun 2019	Perubahan Penjabaran Anggaran Pendapatan dan Belanja Daerah/Parsial Tahun Anggaran 2019	05 Maret 2019
16 Tahun 2019	Tunjangan Kinerja	01 April 2019
17 Tahun 2019	Perubahan Atas Peraturan Bupati Mamuju Utara Nomor 26 Tahun 2016 Tentang Tupoksi dan Rincian Tugas Sekretariat Daerah	22 April 2019
19 Tahun 2019	Tata Cara Penganggaran Pelaksanaan dan Penatausahaan, Pertanggungjawaban dan Pelaporan serta Monev Belanja Hibah dan Bansor yang Bersumber dari Anggaran Pendapatan dan Belanja Daerah	14 Juni 2019
20 Tahun 2019	Tata Cara Pemilihan Kepala Desa Antar Waktu Melalui Musyawarah Desa	14 Juni 2019
21 Tahun 2019	Daftar Kewenangan Desa Berdasarkan Hak Asal-Usul dan Kewenangan Lokal Berskala Desa	14 Juni 2019
22 Tahun 2019	SBU 2020	28 Juni 2019
23 Tahun 2019	RKPD Tahun 2020	28 Juni 2019
24 Tahun 2019	APBD Parsil Kedua	17 Juli 2019



Lanjutan Tabel/*Continued Table 2.6.2*

<b>Nomor Number</b>	<b>Uraian Details</b>	<b>Tanggal Enacted Date</b>
(1)	(2)	(3)
25 Tahun 2019	Perubahan Atas Peraturan Bupati Pasangkayu Nomor 26 Tahun 2018 Tentang Rencana Kerja Pemerintah Daerah Tahun 2019	22 Juli 2019
26 Tahun 2019	Pembayaran dan Pemungutan Pajak Daerah dan Retribusi Daerah Secara Online	22 Juli 2019
27 Tahun 2019	Sistem Penanganan Pengaduan Tindak Pidana Korupsi di Lingkungan Pemerintah Kabupaten Pasangkayu	23 Juli 2019
28 Tahun 2019	Penjabaran Pertanggungjawaban Pelaksana APBD Tahun 2018	14 Agustus 2019
29 Tahun 2019	Kode Etik dan Kode Perilaku Aparatur Sipil Negara	14 Agustus 2019
30 Tahun 2019	Petunjuk Pelaksanaan Peraturan Daerah Kabupaten Mamuju Utara Nomor 5 Tahun 2015 Tentang Tanggung Jawab dan Lingkungan Perusahaan	17 September 2019
31 Tahun 2019	Pemilihan Kepala Desa	23 September 2019
34 Tahun 2019	Perubahan Atas Peraturan Bupati Mamuju Utara Nomor 55 Tahun 2016 Tentang Standar Operasional Prosedur Pengelolaan Keuangan Daerah di Lingkungan Pemerintah Kabupaten Mamuju Utara	16 Oktober 2019
35 Tahun 2019	Perubahan Ketiga Atas Peraturan Bupati Pasangkayu Nomor 40 Tahun 2018 Tentang Penjabaran APBD Tahun Anggaran 2019	16 Oktober 2019
36 Tahun 2019	Kode Etik Bagian Pengadaan Barang/Jasa Pemerintah Daerah Kabupaten Pasangkayu	01 November 2019
37 Tahun 2019	Perubahan Atas Peraturan Bupati Pasangkayu Nomor 16 Tahun 2019 Tentang Tunjangan Kinerja	01 November 2019
38 Tahun 2019	Standar Pelayanan Minimal Bidang Kesehatan	15 November 2019
39 Tahun 2019	Tata Cara Pembagian dan Penetapan Rincian Dana Desa Setiap Desa Kabupaten Pasangkayu Tahun Anggaran 2020	15 November 2019
40 Tahun 2019	Penetapan Penghasilan Pemerintah Desa	15 November 2019

Lanjutan Tabel/*Continued Table 2.6.2*

<b>Nomor Number</b>	<b>Uraian Details</b>	<b>Tanggal Enacted Date</b>
(1)	(2)	(3)
42 Tahun 2019	Pedoman Penyusunan Anggaran Pendapatan dan Belanja Desa Tahun Anggaran 2020	29 November 2019
43 Tahun 2019	Perubahan Atas Peraturan Bupati Pasangkayu Nomor 37 Tahun 2018 Tentang Standar Biaya Khusus Pada Pemerintah Desa	29 November 2019
44 Tahun 2019	Perubahan Keempat Atas Peraturan Bupati Pasangkayu Nomor 40 Tahun 2018 Tentang Anggaran Pendapatan dan Belanja Daerah Kabupaten Pasangkayu Tahun 2019	12 Desember 2019
45 Tahun 2019	Tugas, Fungsi, dan Struktur Organisasi Sekretariat Daerah	23 Desember 2019
47 Tahun 2019	Anggaran Pendapatan dan Belanja Daerah Tahun 2020	30 Desember 2019

Sumber/Source: Bagian Hukum, Sekretariat Daerah Kabupaten Pasangkayu  
*Law Section of Regional Secretariate of Pasangkayu Regency*

**Tabel**  
**Table** 2.7.3

**Jumlah Keputusan Bupati Pasangkayu, 2015-2019**  
**Number of Regent's Regulations of Pasangkayu Regency, 2015-2019**

<b>Tahun</b> <b>Year</b>	<b>Satuan</b> <b>Unit</b>	<b>Jumlah</b> <b>Total</b>
(1)	(2)	(3)
2015	Keputusan/Peraturan	321
2016	Keputusan/Peraturan	307
2017	Keputusan/Peraturan	310
2018	Keputusan/Peraturan	316
2019	Keputusan/Peraturan	263

Sumber/Source: Bagian Hukum, Sekretariat Daerah Kabupaten Pasangkayu  
Law Section of Regional Secretariate of Pasangkayu Regency

Bab  
**3**

# PENDUDUK DAN KETENAGAKERJAAN

POPULATION AND EMPLOYMENT

## LAJU PERTUMBUHAN PENDUDUK

Population Growth Rate

**5,10**



## JUMLAH PENDUDUK TERBESAR

The Largest Population

KECAMATAN  
Subdistrict

**Pasangkayu**

**44.716**

**JIWA**





**PENJELASAN TEKNIS**

**TECHNICAL NOTES**

1. Sumber utama data kependudukan adalah sensus penduduk yang dilaksanakan setiap sepuluh tahun sekali. Sensus penduduk telah dilaksanakan sebanyak enam kali sejak Indonesia merdeka, yaitu tahun 1961, 1971, 1980, 1990, 2000, dan 2010.

1. *The main source of demographic data is population census, which is conducted every ten years. Population Census has been conducted six times since Indonesia's independence: 1961, 1971, 1980, 1990, 2000, and 2010.*

Di dalam sensus penduduk, pencacahan dilakukan terhadap seluruh penduduk yang berdomisili di wilayah teritorial Indonesia termasuk warga negara asing kecuali anggota korps diplomatik negara sahabat beserta keluarganya.

*The population census enumerates all residents who domicile in the entire territory of Indonesia including foreign citizens except the diplomatic corps members and their families.*

Metode pengumpulan data dalam sensus dilakukan dengan wawancara antara petugas sensus dengan responden dan juga melalui e-sensus. Pencatatan penduduk menggunakan konsep usual residence, yaitu konsep di mana penduduk biasa bertempat tinggal. Bagi penduduk yang bertempat tinggal tetap dicacah di mana mereka biasa tinggal, sedangkan untuk penduduk yang tidak bertempat tinggal tetap dicacah di tempat di mana mereka ditemukan petugas sensus pada malam 'Hari Sensus'. Termasuk penduduk yang tidak bertempat tinggal tetap adalah tuna wisma, awak kapal berbendera Indonesia, penghuni perahu/rumah apung, masyarakat terpencil/ terasing, dan pengungsi. Bagi mereka yang mempunyai tempat tinggal tetap dan sedang bepergian ke luar wilayah lebih dari enam bulan, tidak dicacah di tempat tinggalnya, tetapi dicacah di

*The method of data collection in a population census involves interviewing respondents and conducting e-census. Enumeration of the population uses the concept of "usual residence", which is the concept of "places where people usually live". De jure was applied to the permanent residents, while de facto was applied to non-permanent residents. The permanent residents were enumerated in place where they normally live, the non-permanent residents were enumerated where they were found by the enumerators, on the night of "Census Date". The non-permanent residents include homeless people, ship crew, boat people, remote area community, and internally displaced persons. Those who had permanent residence and had been travelling away from their home for six months or more were not enumerated in*

tempat tujuannya. Untuk tahun yang tidak dilaksanakan sensus penduduk, data kependudukan diperoleh dari hasil proyeksi penduduk. Proyeksi penduduk merupakan suatu perhitungan ilmiah yang didasarkan pada asumsi dari komponen-komponen perubahan penduduk, yaitu kelahiran, kematian, dan migrasi. Proyeksi penduduk Indonesia 2011–2035 menggunakan data dasar penduduk hasil SP2010.

- 2. Penduduk Pasangkayu** adalah semua orang yang berdomisili di wilayah Kabupaten Pasangkayu selama 6 bulan atau lebih dan atau mereka yang berdomisili kurang dari 6 bulan tetapi bertujuan menetap.
- 3. Laju pertumbuhan penduduk** adalah angka yang menunjukkan persentase pertambahan penduduk dalam jangka waktu tertentu.
- 4. Kepadatan penduduk** adalah rasio banyaknya penduduk per kilometer persegi.
- 5. Rasio jenis kelamin** adalah perbandingan antara penduduk laki-laki dan penduduk perempuan pada suatu wilayah dan waktu tertentu. Biasanya dinyatakan dengan banyaknya penduduk laki-laki untuk 100 penduduk perempuan.

*their permanent place, but in the place where they were during the census.*

- 2. The population of Pasangkayu** are all residents of the entire territory of Pasangkayu Regency who have stayed for six months or longer, and those who intended to stay more than six months even though their length of stay is less than six months.
- 3. The growth rate of population** is the number that show percentage of population growth within a specified period.
- 4. Population density** is ratio of population per square kilometer.
- 5. Sex ratio** is the ratio of males population to females population in a given area and time, usually expressed as the number of males for every 100 females.

6. **Distribusi penduduk** adalah pola persebaran penduduk di suatu wilayah, baik berdasarkan batas-batas geografis maupun berdasarkan batas-batas administrasi pemerintahan.
7. **Komposisi penduduk** adalah pola persebaran penduduk menurut karakteristiknya, contoh: penduduk menurut kelompok umur, penduduk menurut jenis kelamin
8. **Rumah tangga** adalah seseorang atau sekelompok orang yang mendiami sebagian atau seluruh bangunan fisik/ sensus dan biasanya tinggal bersama serta pengelolaan makan dari satu dapur. Yang dimaksud makan dari satu dapur adalah jika pengurusan kebutuhan sehari-harinya dikelola bersama-sama menjadi satu.
9. **Anggota rumah tangga** adalah semua orang yang biasanya bertempat tinggal di suatu rumah tangga, baik yang berada di rumah pada waktu pencacahan maupun yang sementara tidak ada.
10. **Rata-rata anggota rumah tangga** adalah angka yang menunjukkan rata-rata jumlah anggota rumah tangga per rumah tangga.
11. **Penduduk usia kerja** adalah penduduk yang berumur 15 tahun ke atas.
6. *Population distribution is the pattern of population distribution in an area, either by geographic boundaries or by government administrative boundaries.*
7. *Population compotition is the pattern of population distribution by its characteristics, example: population by age group, population by sex.*
8. *Household is an individual or group of people living in a physical/census building unit or part of it and usually commit on a common provision for food and other essentials of living. Common provision for food means one organising daily needs for all of household members.*
9. *Household member are those who usually lives in a household regardless of their location at the time of enumeration.*
10. *Average household size is the average number of household members per household.*
11. *Working age population is persons of 15 years and over.*



- 12. Angkatan kerja** adalah penduduk usia kerja (15 tahun ke atas) yang bekerja, punya pekerjaan namun sementara tidak bekerja, dan pengangguran.
- 13. Bekerja** adalah kegiatan ekonomi yang dilakukan oleh seseorang dengan maksud memperoleh atau membantu memperoleh pendapatan atau keuntungan dan lamanya bekerja paling sedikit 1 jam secara terus menerus dalam seminggu yang lalu (termasuk pekerja keluarga tanpa upah yang membantu dalam suatu usaha/kegiatan ekonomi).
- 14. Jumlah jam kerja seluruhnya** adalah jumlah jam kerja yang digunakan untuk bekerja (tidak termasuk jam kerja istirahat resmi dan jam kerja yang digunakan untuk hal-hal di luar pekerjaan).
- 15. Lapangan usaha** adalah bidang kegiatan dari pekerjaan/tempat bekerja di mana seseorang bekerja. Klasifikasi lapangan usaha mengikuti Klasifikasi Baku Lapangan Usaha Indonesia (KBLI) dalam 1 digit.
- 16. Status pekerjaan** adalah kedudukan seseorang dalam unit usaha/kegiatan dalam melakukan pekerjaan.
- 17. Berusaha sendiri tanpa dibantu orang lain** adalah bekerja atau berusaha dengan menanggung risiko secara ekonomis, yaitu dengan tidak kembalinya ongkos produksi yang
- 12. Labor force or economically active** are persons of 15 years and over, who in the previous week were working, temporarily absent from work but having jobs, and unemployment.
- 13. Working** is economic activity conducted by a person and intended to earn income by doing work or helping to do work at least one hour continuously during the reference week (including unpaid family worker/s for any economic activity).
- 14. Total working hours** is the total hours spent by an employee to perform all jobs (excluding the time used for other activities which are not classified as work).
- 15. Industry** is field of a person's activity or establishment. The classification of industries follows the Indonesia Standard Industrial Classification (KBLI) in one digit.
- 16. Employment status** is the status of a person at his place of work or establishment where he was employed.
- 17. Own-account worker** is a person who works at his own risk without assisted by paid per mount worker

telah dikeluarkan dalam rangka usahanya tersebut, serta tidak menggunakan pekerja dibayar maupun pekerja tak dibayar, termasuk yang sifat pekerjaannya memerlukan teknologi atau keahlian khusus.

or unpaid worker include technical job or skill job.

**18. Berusaha dibantu buruh tidak tetap/ buruh tidak dibayar** adalah bekerja atau berusaha atas risiko sendiri, dan menggunakan buruh/pekerja tak dibayar dan atau buruh/pekerja tidak tetap.

*18. Employer assisted by temporary workers/unpaid worker is a person who works at his own risk and assisted by temporary worker/unpaid worker.*

**19. Berusaha dibantu buruh tetap/buruh dibayar** adalah berusaha atas risiko sendiri dan mempekerjakan paling sedikit satu orang buruh/pekerja tetap yang dibayar.

*19. Employer assisted by permanent workers/paid workers is a person who does his business at her/his own risk at least one assisted by paid permanent worker.*

**20. Buruh/karyawan/pegawai** adalah seseorang yang bekerja pada orang lain atau instansi/kantor/ perusahaan secara tetap dengan menerima upah/ gaji baik berupa uang maupun barang. Buruh yang tidak mempunyai majikan tetap, tidak digolongkan sebagai buruh/karyawan, tetapi sebagai pekerja bebas. Seseorang dianggap memiliki majikan tetap jika memiliki 1 (satu) majikan (orang/rumah tangga) yang sama dalam sebulan terakhir, khusus pada sektor bangunan batasannya tiga bulan. Apabila majikannya instansi/ lembaga, boleh lebih dari satu.

*20. Employee is a person who work permanently for other people or institution/office/ company and gains some money/cash or goods as wage/ salary. Labor who have no permanent employer is not categorized as a laborer/ worker/employee but casual worker. A laborers in general is considered to have a permanent employer if he has the same employer during the past month, particularly for building construction sector is 3 months. If the employer is an institution, more than 1 (one) employer is allowed.*

**21. Pekerja bebas** adalah seseorang yang bekerja pada orang lain/majikan/ institusi yang tidak tetap (lebih dari

*21. Casual employee is a person who does not work permanently for other people/employer/ institution (more*

1 majikan dalam sebulan terakhir) di usaha pertanian baik berupa usaha rumah tangga maupun bukan usaha rumah tangga, ataupun di nonpertanian atas dasar balas jasa dengan menerima upah atau imbalan baik berupa uang maupun barang, dan baik dengan sistem pembayaran harian maupun borongan.

**22. Pekerja tak dibayar** adalah seseorang yang bekerja membantu usaha untuk memperoleh penghasilan/keuntungan yang dilakukan oleh salah seorang anggota rumah tangga atau bukan anggota rumah tangga tanpa mendapat upah/gaji baik berupa uang maupun barang.

*than 1 employer during the last 1 month) in agricultural sector, either home industry or not home industry, or in non-agricultural sector based on remuneration paid with money or goods, and based on daily or contact payment system.*

**22. Unpaid worker** is a person who intended to work without pay either with money or good, in an establishment run by other members of the family, relative or neighbour.

<https://mamujuutarakab.bps.go.id>

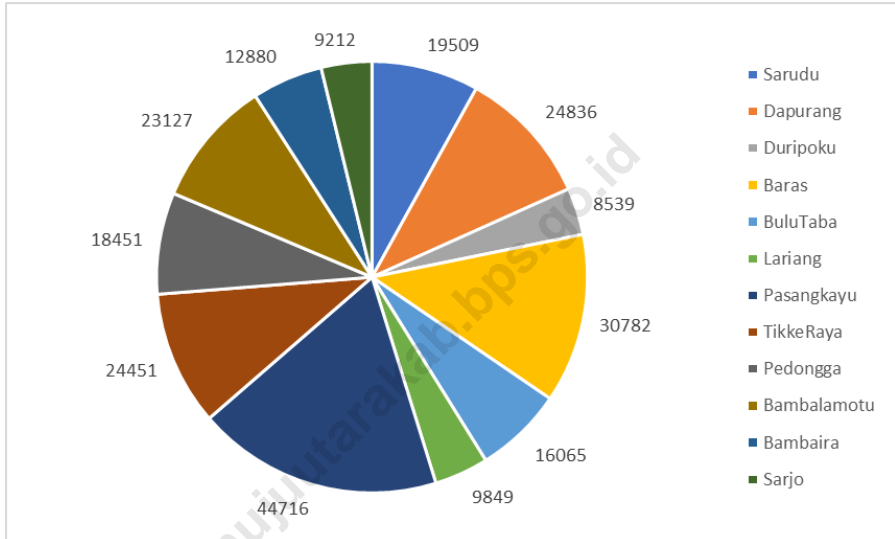
<https://mamujuutarakab.bps.go.id>

<https://mamujuutarakab.bps.go.id>

<https://mamujuutarakab.bps.go.id>

**Gambar** 3.1  
**Figures**

**Jumlah Penduduk Menurut Kecamatan di Kabupaten Pasangkayu, 2019**  
**Population by Subdistrict in Pasangkayu Regency, 2019**



Sumber/Source : Dinas Kependudukan dan Pencatatan Sipil Kabupaten Pasangkayu/Population and Civil Registration Agency in Pasangkayu Regency



**Tabel**  
**Table** 3.1

**Penduduk, Laju Pertumbuhan Penduduk per Tahun, Distribusi Persentase Penduduk, Kepadatan Penduduk, Rasio Jenis Kelamin Penduduk Menurut Kecamatan di Kabupaten Pasangkayu, 2019**  
*Population, Annual Population Growth Rate, Percentage Distribution of Population, Population Density, and Population Sex Ratio by Subdistrict, 2019*

Kecamatan <i>Subdistrict</i>	Penduduk (jiwa) <i>Population (jiwa)</i>	Laju Pertumbuhan Penduduk per Tahun 2018–2019 <i>Annual Population Growth Rate (%)</i> 2018–2019
(1)	(2)	(3)
Sarudu	19 509	5,13
Dapurang	24 836	2,48
Duripoku	8 539	2,81
Baras	30 782	4,90
Bulu Taba	16 065	4,43
Lariang	9 849	5,94
Pasangkayu	44 716	6,39
Tikke Raya	24 451	6,48
Pedongga	18 451	2,65
Bambalamotu	23 127	8,65
Bambaira	12 880	5,25
Sarjo	9 212	1,97
<b>Kabupaten Pasangkayu</b>		
<b><i>Pasangkayu Regency</i></b>		
Hasil Registrasi/ <i>Registration Result</i>	<b>242 417</b>	<b>5,10</b>
Hasil Proyeksi <sup>1</sup> / <i>Projection Result</i>	<b>174 471</b>	<b>2,51</b>

Lanjutan Tabel/*Continued Table 3.1*

Kecamatan <i>Subdistrict</i>	Persentase Penduduk <i>Percentage of Total Population</i>	Kepadatan Penduduk per km <sup>2</sup> <i>Population Density per sq.km</i>
(1)	(7)	(8)
Sarudu	8,05	197
Dapurang	10,25	27
Duripoku	3,52	40
Baras	12,70	111
Bulu Taba	6,63	37
Lariang	4,06	118
Pasangkayu	18,45	143
Tikke Raya	10,09	92
Pedongga	7,61	196
Bambalamotu	9,54	95
Bambaira	5,31	199
Sarjo	3,80	249
<b>Kabupaten Pasangkayu</b> <b><i>Pasangkayu Regency</i></b>		
Hasil Registrasi/ <i>Registration Result</i>	<b>100</b>	<b>80</b>
Hasil Proyeksi <sup>1</sup> / <i>Projection Result</i>		<b>57</b>

Lanjutan Tabel/Continued Table 3.1

Kecamatan Subdistrict	Rasio Jenis Kelamin Population Sex Ratio
(1)	(11)
Sarudu	103,18
Dapurang	106,80
Duripoku	115,43
Baras	110,33
Bulu Taba	111,04
Lariang	113,23
Pasangkayu	109,83
Tikke Raya	109,06
Pedongga	108,05
Bambalamotu	101,95
Bambaira	100,51
Sarjo	100,78
<b>Kabupaten Pasangkayu</b> <b>Pasangkayu Regency</b>	
Hasil Registrasi/Registration Result	
Hasil Proyeksi <sup>1</sup> /Projection Result	<b>107,22</b>

Catatan/Note: <sup>1</sup> Data dari Hasil Proyeksi Penduduk Indonesia 2015–2045 (Pertengahan tahun/Juni)/Data from the result of Indonesia Population Projection 2015–2045 (mid year/June)

Rasio Jenis Kelamin dihitung dari data Jumlah Penduduk Hasil Proyeksi

Population Sex Ratio is calculated from Total Population from Indonesia Population Projection

Sumber/Source: Dinas Kependudukan dan Pencatatan Sipil Kabupaten Pasangkayu/Population and Civil Registration Agency in Pasangkayu Regency























### 3.2 KETENAGAKERJAAN EMPLOYMENT

**Tabel 3.2.1** Jumlah Penduduk Berumur 15 Tahun Keatas Menurut Jenis Kegiatan Selama Seminggu yang Lalu dan Jenis Kelamin di Kabupaten/Kota XXX, 2019  
*Population Aged 15 Years and Over by Type of Activity During The Previous Week and Sex in XXX Regency/ Municipality, 2019*

Kegiatan Utama <i>Main Activity</i>	Jenis Kelamin/Sex		
	Laki-Laki <i>Male</i>	Perempuan <i>Female</i>	Jumlah <i>Total</i>
(1)	(2)	(3)	(4)
<b>Angkatan Kerja</b> <i>Economically Active</i>			
Bekerja/ <i>Working</i>			
Pengangguran Terbuka <i>Unemployment</i>			
<b>Bukan Angkatan Kerja</b> <i>Economically Inactive</i>			
Sekolah/ <i>Attending School</i>			
Mengurus Rumah Tangga <i>Housekeeping</i>			
Lainnya/ <i>Others</i>			
<b>Jumlah/Total</b>			

Catatan/Note:

Sumber/Source: BPS, Survei Angkatan Kerja Nasional (Sakernas) Agustus/BPS-Statistics Indonesia, August National Labor Force Survey

**Tabel** 3.2.2  
**Table**

**Penduduk Berumur 15 Tahun ke Atas Menurut Pendidikan Tertinggi yang Ditamatkan dan Jenis Kegiatan Selama Seminggu yang Lalu di Kabupaten/Kota XXX, 2019**  
**Population 15 Years of Age and Over by Educational Attainment and Type of Activity During the Previous Week in XXX Regency/Municipality, 2019**

Pendidikan Tertinggi yang Ditamatkan <sup>1</sup> Educational Attainment <sup>1</sup>	Angkatan Kerja/Economically Active			Persentase Bekerja terhadap Angkatan Kerja Percentage of Working to Economically Active
	Bekerja Working	Pengangguran <sup>2</sup> Unemployment <sup>2</sup>	Jumlah Angkatan Kerja Total of Economically Active	
(1)	(2)	(3)	(4)	(5)
0				
1				
2				
3				
<b>Jumlah/Total</b>				

Lanjutan Tabel/*Continued Table 3.2.2*

Pendidikan Tertinggi yang Ditamatkan <sup>1</sup> <i>Educational Attainment<sup>1</sup></i>	Bukan Angkatan Kerja <i>Not Economically Active</i>	Jumlah Total	Persentase Angkatan Kerja terhadap Penduduk Usia Kerja <i>Percentage of Economically Active to Working Age Population</i>
(1)	(6)	(7)	(8)
0			
1			
2			
3			
<b>Jumlah/Total</b>			

- Catatan/Note:
- <sup>1</sup> 0. ≤ Sekolah Dasar (SD)/≤ *Primary School*
  - 1. Sekolah Menengah Pertama/*Junior High School*
  - 2. Sekolah Menengah Atas/*Senior High School*
  - 3. Perguruan Tinggi/*Collage*
  - <sup>2</sup> 1. Mencari pekerjaan/*Looking for work*
  - 2. Mempersiapkan usaha/*Establishing a new business/firm*
  - 3. Merasa tidak mungkin mendapat pekerjaan/*Hopeless of job*
  - 4. Sudah punya pekerjaan tetapi belum mulai bekerja/*Have a job in future start*

Sumber/Source: BPS, Survei Angkatan Kerja Nasional (Sakernas) Agustus/BPS-Statistics Indonesia, August National Labor Force Survey



**Tabel** 3.2.3  
**Table**

**Penduduk Berumur 15 Tahun Ke Atas yang Bekerja Selama Seminggu yang Lalu Menurut Status Pekerjaan Utama dan Jenis Kelamin di Kabupaten/Kota XXX, 2019**  
**Population 15 Years of Age and Over who Worked During The Previous Week by Main Employment Status and Sex in XXX Regency/Municipality, 2019**

<b>Status Pekerjaan Utama</b> <b>Main Employment Status</b>	<b>Laki-Laki</b> <b>Male</b>	<b>Perempuan</b> <b>Female</b>	<b>Jumlah</b> <b>Total</b>
(1)	(2)	(3)	(4)
Berusaha sendiri <i>Own account worker</i>			
Berusaha dibantu buruh tidak tetap/buruh tidak dibayar <i>Employer assisted by temporary worker/unpaid worker</i>			
Berusaha dibantu buruh tetap/buruh dibayar <i>Employer assisted by permanent worker/paid worker</i>			
Buruh/Karyawan/Pegawai/ <i>Employee</i>			
Pekerja bebas <i>Casual worker</i>			
Pekerja keluarga/tak dibayar <i>Family worker/unpaid worker</i>			
<b>Jumlah/Total</b>			

Catatan/Note: ...

Sumber/Source: BPS, Survei Angkatan Kerja Nasional (Sakernas) Agustus/BPS-Statistics Indonesia, August National Labor Force Survey

Bab

4

# SOSIAL DAN KESEJAHTERAAN RAKYAT

SOCIAL AND WELFARE

INDEKS PEMBANGUNAN MANUSIA

67,27

naik sebesar

0,67

65,91

Angka Harapan Hidup  
*Life Expectancy*

11,66

Harapan Lama Sekolah  
*Estimated Years of School*

7,92

Rata-Rata Lama Sekolah  
*Mean Years of School*

Pengeluaran Per Kapita  
*Per Capita Expenditure*

11.094

ribu rupiah  
*thousand rupiahs*



**PENJELASAN TEKNIS**

1. **Tidak/belum pernah sekolah** adalah mereka yang tidak pernah atau belum pernah terdaftar dan tidak pernah atau belum pernah aktif mengikuti pendidikan di suatu jenjang pendidikan formal. Termasuk juga yang tamat/belum tamat taman kanak-kanak tetapi tidak melanjutkan ke sekolah dasar.
2. **Masih bersekolah** adalah mereka yang terdaftar dan aktif mengikuti pendidikan formal dan nonformal (Paket A, B, atau C), baik pendidikan dasar, menengah maupun pendidikan tinggi. Bagi mahasiswa yang sedang cuti dianggap masih bersekolah.
3. **Tidak bersekolah lagi** adalah mereka yang pernah terdaftar dan aktif mengikuti pendidikan di suatu jenjang pendidikan formal dan nonformal (Paket A, B, atau C), tetapi pada saat pencacahan tidak lagi terdaftar dan tidak aktif mengikuti pendidikan.
4. **Tamat sekolah** adalah menyelesaikan pelajaran yang ditandai dengan lulus ujian akhir pada kelas atau tingkat terakhir suatu jenjang pendidikan di sekolah negeri maupun swasta dengan mendapatkan tanda tamat belajar/ijazah. Seseorang yang belum mengikuti pelajaran pada kelas tertinggi tetapi telah mengikuti ujian akhir dan lulus dianggap tamat sekolah.

**TECHNICAL NOTES**

1. **Not/never attending school** is someone who has never attended or never been registered in a formal education, such as primary, secondary, and tertiary education. Those who just completed kindergarten are considered as never attended school.
2. **Attending school** is someone who is currently attending primary, secondary, or tertiary education, including package A, package B, or package C. College student who postpones his/her study is considered as attending school.
3. **Not attending school anymore** is someone who had enrolled and participated in formal and non-formal education in the past including package A, package B, or package C, but currently does not attend school.
4. **Completed particular level of education** is someone who has completed particular level of education in private or public school and accepting graduation certificate. Someone who has never attended the highest grade but passed the final exam is considered as completed particular level of education.

5. **Jalur Pendidikan di Indonesia** terdiri atas 1) pendidikan formal, 2) pendidikan nonformal, dan 3) pendidikan informal yang ketiganya dapat saling melengkapi dan memperkaya (Undang-Undang No. 20 Tahun 2014 tentang Sistem Pendidikan Nasional).

6. **Jenjang Pendidikan Formal** terdiri atas pendidikan dasar, pendidikan menengah, dan pendidikan tinggi. Jenis pendidikan yang diajarkan mencakup pendidikan umum, kejuruan, akademik, profesi, vokasi, keagamaan, dan khusus.

a. Pendidikan Dasar berbentuk Sekolah Dasar (SD) dan Madrasah Ibtidaiyah (MI) atau bentuk lain yang sederajat serta Sekolah Menengah Pertama (SMP) dan Madrasah Tsanawiyah (MTs), atau bentuk lain yang sederajat.

b. Pendidikan Menengah berbentuk Sekolah Menengah Atas (SMA), Madrasah Aliyah (MA), Sekolah Menengah Kejuruan (SMK), dan Madrasah Aliyah Kejuruan (MAK), atau bentuk lain yang sederajat.

c. Pendidikan Tinggi merupakan jenjang pendidikan setelah pendidikan menengah yang mencakup program pendidikan diploma, sarjana, magister, spesialis, dan doktor yang diselenggarakan oleh perguruan tinggi. Perguruan tinggi dapat berbentuk akademi, politeknik, sekolah tinggi, institut, atau universitas.

5. **The Education System in Indonesia** consists of 1) a formal education, 2) non-formal education, and 3) informal education that all three can be complementary and enriching (Law No. 20 Year 2014 about The National Education System).

6. **The Formal Education Level** consists of primary education, secondary education, and high education. The kind of education that taught consists of general education, vocational, academic, professional, religious, and specific education.

a. The Primary Education consists of Elementary School and Islamic Elementary School or other equivalent forms and Junior High School and MTs, or other equivalent forms.

b. The Secondary Education consists of the senior high school, MA, Vocational School, and Vocational Madrasah Aliyah, or other equivalent forms.

c. The High Education consists of the education level after the secondary education that consists of diplomas, bachelor, master, specialist, and doctoral degrees that are held by the college. The colleges can be academy, polytechnic, high school, institute, or university.

7. **Rumah Sakit** adalah tempat pemeriksaan dan perawatan kesehatan, biasanya berada di bawah pengawasan dokter/tenaga medis, yang melayani penderita yang sakit untuk berobat rawat jalan atau rawat inap.
  8. **Poliklinik** adalah sarana kesehatan yang dipakai untuk pelayanan berobat jalan, biasanya berada di bawah pengawasan dokter/tenaga medis.
  9. **Puskesmas (Pusat Kesehatan Masyarakat)** adalah unit pelaksana teknis dinas kesehatan kabupaten/kota yang mempunyai fungsi utama sebagai penyelenggara pelayanan kesehatan tingkat pertama. Wilayah kerja puskesmas maksimal adalah satu kecamatan dan untuk dapat menjangkau wilayah kerjanya, puskesmas mempunyai jaringan pelayanan yang meliputi unit Puskesmas Pembantu (Pustu), unit Puskesmas Keliling (Puskel), dan unit bidan desa/komunitas (Peraturan Menteri Kesehatan RI No. 75 Tahun 2015 Tentang Pusat Kesehatan Masyarakat).
  10. **Imunisasi** adalah memasukkan kuman atau racun penyakit tertentu yang sudah dilemahkan (vaksin) ke dalam tubuh dengan maksud agar terjadi kekebalan tubuh terhadap penyakit tersebut.
  11. **BCG (Bacillus Calmette Guerin)** merupakan vaksinasi untuk mencegah penyakit TBC, diberikan pada bayi baru lahir atau anak, dengan suntikan
7. ***Hospital** is a place for health check, usually controlled/supervised by doctors/medical personnel to serve the ill patients to get outpatient or inpatient treatment services.*
  8. ***Polyclinic** is a health facility in which to get outpatient services, usually under the control of doctor/medical personnel.*
  9. ***Public Health Center** is technical implementation unit of regency health department that have the primary function as a first-level health care providers. The working area standard of public health center is one district and to reach their working areas, public health centers have a service network covering subsidiary of public health center, mobile public health center units, and midwife units (Regulation of the Minister of Health of Indonesia Number 75 Year 2015 about Public Health Center).*
  10. ***Immunization** is putting enervated microbe of a certain disease into human body by injection or drinking (dropping into mouth) to make the body immune to that disease.*
  11. ***Hospital** is a place for health check, usually controlled/supervised by doctors/medical personnel to serve the ill patients to get outpatient or inpatient treatment services.*

pada kulit pangkal lengan atas. Bekas suntikan kemudian akan membentuk tonjolan kecil jaringan parut pada kulit lengan atas. Suntikan BCG diberikan kepada anak sebanyak 1 kali.

**12. DPT (Difteri, Pertusis, Tetanus)**

merupakan vaksin untuk mencegah penyakit Difteri, Pertusis, dan Tetanus yang diberikan pada bayi berumur 3 bulan ke atas, dengan suntikan pada paha, diulang 1 bulan dan 2 bulan kemudian, sehingga suntikan imunisasi DPT lengkap pada balita berjumlah 3 kali (kadang-kadang selang waktu antar suntikan bisa lebih dari 1 bulan).

13. Untuk mengukur kemiskinan, BPS menggunakan konsep kemampuan memenuhi kebutuhan dasar (basic needs approach). Dengan pendekatan ini, kemiskinan dipandang sebagai ketidakmampuan dari sisi ekonomi untuk memenuhi kebutuhan dasar makanan dan bukan makanan yang diukur dari sisi pengeluaran. Metode yang digunakan adalah menghitung Garis Kemiskinan (GK), yang terdiri dari dua komponen yaitu Garis Kemiskinan Makanan (GKM) dan Garis Kemiskinan Non-Makanan (GKNM). Penghitungan Garis Kemiskinan dilakukan secara terpisah untuk daerah perkotaan dan perdesaan.

**14. Penduduk miskin** adalah penduduk yang memiliki rata-rata pengeluaran per kapita per bulan di bawah Garis Kemiskinan.

**12. DPT (Diphtheria, Pertussis, Tetanus)**

*is a vaccine to prevent the diphtheria, pertussis, and tetanus disease, given to infants aged 3 months and above, with a shot in the thigh, repeated one month and two months later, so that the complete DPT immunization shots at toddler totaling 3 times (sometimes the time interval between injections can be more than 1 month).*

13. *To measure poverty, BPS-Statistics Indonesia has used the concept of basic needs approach. Therefore, poverty is viewed as economic inability to fulfill food and non-food basic needs which are measured by consumption/expenditure. The method used is calculating poverty line, which consists of two components that are Food Poverty Line (FPL) and Non-Food Poverty Line (NFPL). The poverty line was calculated separately for urban and rural areas.*

14. *A person whose expenditure per capita per month is below the poverty line is **considered to be poor.***

- 15. Garis Kemiskinan Makanan (GKM)** merupakan nilai pengeluaran kebutuhan minimum makanan yang disetarakan dengan 2.100 kkalori per kapita per hari. Garis Kemiskinan Non-Makanan (GKNM) adalah kebutuhan minimum untuk perumahan, sandang, pendidikan, kesehatan, dan kebutuhan dasar lainnya.
- 15. *The Food Poverty Line*** refers to the daily minimum requirement of 2,100 kcal per capita per day. The Non-Food Poverty Line refers to the minimum requirement for household necessities for clothing, education, health, and other basic individual needs.
- 16. Indeks Pembangunan Manusia (IPM)** menjelaskan bagaimana penduduk dapat mengakses hasil pembangunan dalam memperoleh pendapatan, kesehatan, pendidikan dan sebagainya. IPM diperkenalkan oleh UNDP pada tahun 1990 dan dipublikasikan secara berkala dalam laporan tahunan Human Development Report (HDR). IPM dibentuk oleh 3 (tiga) dimensi dasar: Umur panjang dan hidup sehat; pengetahuan; dan standar hidup layak.
- 16. *The Human Development Index (HDI)*** explains how people can access development results in obtaining income, health, education and so forth. HDI was introduced by United Nations Development Programme (UNDP) in 1990 and published periodically in the annual report of the Human Development Report. HDI was formed by three basic dimensions: a long and healthy life; knowledge; and a decent standard of living.



<https://mamujuutarakab.bps.go.id>

<https://mamujuutarakab.bps.go.id>

<https://mamujuutarakab.bps.go.id>

<https://mamujuutarakab.bps.go.id>

<https://mamujuutarakab.bps.go.id>

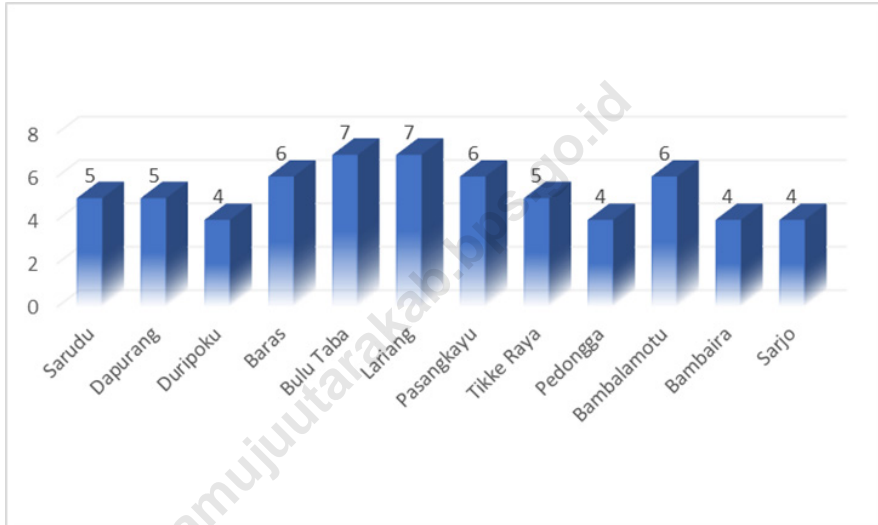
<https://mamujuutarakab.bps.go.id>

<https://mamujuutarakab.bps.go.id>

**Gambar** 4.1  
**Figures**

**Jumlah Desa<sup>1</sup>/Kelurahan yang Memiliki Fasilitas Sekolah Dasar Menurut Kecamatan di Kabupaten Pasangkayu, 2019**

***Number of Villages<sup>1</sup> Having Elementary School Facilities by Subdistrict, 2019***



Sumber/Source : <sup>1</sup> Desa pada tabel ini termasuk Unit Permukiman Transmigrasi (UPT) yang masih dibina oleh kementerian terkait dan nagari di Provinsi Sumatera Barat/Villages in this table include Transmigration Settlement Unit which is still fostered by the relevant ministries and the nagari in the Province of Sumatera Barat

Sumber/Source: BPS, Pendataan Potensi Desa (Podes)/ BPS–Statistics Indonesia, Village Potential Data Collection



#### 4.1 PENDIDIKAN EDUCATION

**Tabel** 4.1.1 **Jumlah Sekolah, Guru, dan Murid Taman Kanak-Kanak (TK) di Bawah Kementerian Pendidikan dan Kebudayaan Menurut Kecamatan, 2017/2018 dan 2018/2019**  
**Number of Schools, Teachers, and Pupils in Kindergarten Under The Ministry of Education and Culture by Subdistrict, 2017/2018 dan 2018/2019**

Kecamatan Subdistrict	Sekolah/School	
	2017/2018	2018/2019
(1)	(6)	(7)
Sarudu	20	11
Dapurang	9	18
Duripoku	9	6
Baras	17	9
Bulu Taba	15	9
Lariang	6	6
Pasangkayu	8	23
Tikke Raya	4	15
Pedongga	12	4
Bambalamotu	13	18
Bambaira	9	13
Sarjo	8	9
<b>Kabupaten Pasangkayu Pasangkayu Regency</b>	<b>130</b>	<b>141</b>

Lanjutan Tabel/*Continued Table* 4.1.1

Kecamatan <i>Subdistrict</i>	Guru/Teachers	
	2017/2018	2018/2019
(1)	(6)	(7)
Sarudu	69	30
Dapurang	39	39
Duripoku	30	16
Baras	56	35
Bulu Taba	60	18
Lariang	21	9
Pasangkayu	25	46
Tikke Raya	13	41
Pedongga	40	8
Bambalamotu	18	53
Bambaira	26	18
Sarjo	27	31
<b>Kabupaten Pasangkayu <i>Pasangkayu Regency</i></b>	<b>424</b>	<b>344</b>

Lanjutan Tabel/*Continued Table 4.1.1*

Kecamatan Subdistrict	Murid/Pupil	
	2017/2018	2018/2019
(1)	(6)	(7)
Sarudu	516	358
Dapurang	417	339
Duripoku	412	162
Baras	543	412
Bulu Taba	416	146
Lariang	158	80
Pasangkayu	145	442
Tikke Raya	105	454
Pedongga	441	114
Bambalamotu	59	39
Bambaira	312	296
Sarjo	253	238
<b>Kabupaten Pasangkayu Pasangkayu Regency</b>	<b>3 777</b>	<b>3 580</b>

Catatan/Note: <sup>1</sup> Jumlah guru termasuk kepala sekolah dan guru/*The total of teachers including headmaster and teacher*

Sumber/Source: Kementerian Pendidikan dan Kebudayaan, Data Semester Ganjil/*Ministry of Educations and Culture, Odd Semester Data*

**Tabel** 4.1.2  
**Table**

**Jumlah Sekolah, Guru, dan Murid Raudatul Athfal (RA)  
di Bawah Kementerian Agama Menurut Kecamatan,  
2017/2018 dan 2018/2019**  
*Number of Schools, Teachers, and Pupils in Raudatul Athfal  
(RA) Under The Ministry of Religious Affairs by Subdistrict,  
2017/2018 dan 2018/2019*

Kecamatan Subdistrict	Sekolah/Schools		Guru/Teachers		Murid/Pupils	
	2017/2018	2018/2019	2017/2018	2018/2019	2017/2018	2018/2019
(1)	(2)	(3)	(4)	(5)	(6)	(7)
<b>Kabupaten Pasangkayu</b> <i>Pasangkayu Regency</i>	13	13	44	44	542	421

Sumber/Source: Kementerian Agama, Data Semester Ganjil/Ministry of Religious Affairs, Odd Semester Data

**Tabel**  
**Table 4.1.3**

**Jumlah Sekolah, Guru, dan Murid Sekolah Dasar (SD)  
di Bawah Kementerian Pendidikan dan Kebudayaan  
Menurut Kecamatan, 2018/2019 dan 2019/2020**  
*Number of Schools, Teachers, and Pupils in Primary Schools  
Under The Ministry of Education and Culture by Subdistrict,  
2018/2019 dan 2019/2020*

Kecamatan Subdistrict	Sekolah/Schools					
	Negeri/Public		Swasta/Private		Jumlah/Total	
	2018/2019	2019/2020	2018/2019	2019/2020	2018/2019	2019/2020
(1)	(2)	(3)	(4)	(5)	(6)	(7)
Sarudu	10	10	-	-	10	10
Dapurang	13	13	-	-	13	13
Duripoku	4	4	-	1	4	5
Baras	11	11	1	1	12	12
Bulu Taba	12	12	-	-	12	12
Lariang	9	9	-	-	9	9
Pasangkayu	14	14	3	4	17	18
Tikke Raya	12	12	-	-	12	12
Pedongga	5	5	-	-	5	5
Bambalamotu	17	17	3	3	20	20
Bambaira	11	11	-	-	11	11
Sarjo	8	8	-	-	8	8
<b>Kabupaten Pasangkayu Pasangkayu Regency</b>	<b>126</b>	<b>126</b>	<b>7</b>	<b>9</b>	<b>133</b>	<b>135</b>

Lanjutan Tabel/Continued Table 4.1.3

Kecamatan Subdistrict	Guru <sup>1</sup> /Teachers <sup>1</sup>					
	Negeri/Public		Swasta/Private		Jumlah/Total	
	2018/2019	2019/2020	2018/2019	2019/2020	2018/2019	2019/2020
(1)	(8)	(9)	(10)	(11)	(12)	(13)
Sarudu	90	104	-	-	90	104
Dapurang	99	125	-	-	99	125
Duripoku	36	43	-	2	36	45
Baras	116	119	8	11	124	130
Bulu Taba	102	107	-	-	102	107
Lariang	65	70	-	-	65	70
Pasangkayu	162	179	30	37	192	216
Tikke Raya	112	121	-	-	112	121
Pedongga	49	56	-	-	49	56
Bambalamotu	136	153	15	17	151	170
Bambaira	88	97	-	-	88	97
Sarjo	65	78	-	-	65	78
<b>Kabupaten Pasangkayu</b> <i>Pasangkayu Regency</i>	<b>1 120</b>	<b>1 252</b>	<b>53</b>	<b>67</b>	<b>1 173</b>	<b>1 319</b>

Lanjutan Tabel/*Continued Table 4.1.3*

Kecamatan Subdistrict	Murid/Students					
	Negeri/Public		Swasta/Private		Jumlah/Total	
	2018/2019	2019/2020	2018/2019	2019/2020	2018/2019	2019/2020
(1)	(14)	(15)	(16)	(17)	(18)	(19)
Sarudu	1 656	1 689	-	-	1 656	1 698
Dapurang	1 693	1 729	-	-	1 693	1 729
Duripoku	589	590	-	32	589	622
Baras	1 936	1 955	222	219	2 158	2 174
Bulu Taba	1 288	1 281	-	-	1 288	1 281
Lariang	938	921	-	-	938	921
Pasangkayu	2 849	2 838	672	739	3 521	3 577
Tikke Raya	1 845	1 862	-	-	1 845	1 862
Pedongga	1 004	1 057	-	-	1 044	1 057
Bambalamotu	2 440	2 358	226	198	2 666	2 583
Bambaira	1 484	1 447	-	-	1 484	1 447
Sarjo	1 017	987	-	-	1 017	987
<b>Kabupaten Pasangkayu Pasangkayu Regency</b>	<b>18 739</b>	<b>18 750</b>	<b>1 120</b>	<b>1 188</b>	<b>19 859</b>	<b>19 938</b>

Catatan/Note: <sup>1</sup> Jumlah guru termasuk kepala sekolah dan guru/*The total of teachers including headmaster and teacher*

Sumber/Source: Kementerian Pendidikan dan Kebudayaan, Data Semester Ganjil/*Ministry of Educations and Culture, Odd Semester Data*

**Tabel**  
**Table** 4.1.4

**Jumlah Sekolah, Guru, dan Murid Madrasah Ibtidaiyah (MI) di Bawah Kementerian Agama Menurut Kecamatan di Kabupaten Pasangkayu, 2018/2019 dan 2019/2020**  
**Number of Schools, Teachers, and Pupils in Madrasah Ibtidaiyah (MI) Under The Ministry of Religious Affairs by Subdistrict in Pasangkayu Regency, 2018/2019 dan 2019/2020**

Kecamatan Subdistrict	Sekolah/Schools		Guru/Teachers		Murid/Pupils	
	2017/2018	2018/2019	2017/2018	2018/2019	2017/2018	2018/2019
(1)	(2)	(3)	(4)	(5)	(6)	(7)
<b>Kabupaten Pasangkayu</b> <i>Pasangkayu Regency</i>	14	14	129	135	1 237	1 319

Sumber/Source: Kementerian Agama, Data Semester Ganjil/Ministry of Religious Affairs, Odd Semester Data



**Tabel**  
**Table 4.1.5**

**Jumlah Sekolah, Guru, dan Murid Sekolah Menengah Pertama (SMP) di Bawah Kementerian Pendidikan dan Kebudayaan Menurut Kecamatan, 2018/2019 dan 2019/2020**

**Number of Schools, Teachers, and Pupils in Junior High Schools Under The Ministry of Education and Culture by Subdistrict, 2018/2019 dan 2019/2020**

Kecamatan Subdistrict	Sekolah/Schools					
	Negeri/Public		Swasta/Private		Jumlah/Total	
	2018/2019	2019/2020	2018/2019	2019/2020	2018/2019	2019/2020
(1)	(2)	(3)	(4)	(5)	(6)	(7)
Sarudu	5	5	1	1	6	6
Dapurang	5	5	1	1	6	6
Duripoku	2	2	-	-	2	2
Baras	3	3	1	2	4	5
Bulu Taba	3	3	-	-	3	3
Lariang	3	3	-	-	3	3
Pasangkayu	5	5	2	2	7	7
Tikke Raya	2	2	1	1	3	3
Pedongga	1	1	-	-	1	1
Bambalamotu	8	8	-	-	8	8
Bambaira	2	2	-	-	2	2
Sarjo	2	2	-	-	2	2
<b>Kabupaten Pasangkayu Pasangkayu Regency</b>	<b>41</b>	<b>41</b>	<b>6</b>	<b>7</b>	<b>47</b>	<b>48</b>

Lanjutan Tabel/Continued Table 4.1.5

Kecamatan Subdistrict	Guru <sup>1</sup> /Teachers <sup>1</sup>					
	Negeri/Public		Swasta/Private		Jumlah/Total	
	2018/2019	2019/2020	2018/2019	2019/2020	2018/2019	2019/2020
(1)	(8)	(9)	(10)	(11)	(12)	(13)
Sarudu	51	57	4	7	55	64
Dapurang	46	51	2	3	48	54
Duripoku	17	20	-	-	17	20
Baras	49	51	4	4	53	55
Bulu Taba	43	41	-	-	43	41
Lariang	30	30	-	-	30	30
Pasangkayu	95	98	18	19	113	117
Tikke Raya	22	25	17	17	39	42
Pedongga	22	25	-	-	22	25
Bambalamotu	84	91	-	-	84	91
Bambaira	30	32	-	-	30	32
Sarjo	27	29	-	-	27	29
<b>Kabupaten Pasangkayu Pasangkayu Regency</b>	<b>516</b>	<b>550</b>	<b>45</b>	<b>50</b>	<b>561</b>	<b>600</b>

Lanjutan Tabel/Continued Table 4.1.5

Kecamatan Subdistrict	Murid/Students					
	Negeri/Public		Swasta/Private		Jumlah/Total	
	2018/2019	2019/2020	2018/2019	2019/2020	2018/2019	2019/2020
(1)	(14)	(15)	(16)	(17)	(18)	(19)
Sarudu	624	585	82	58	706	643
Dapurang	569	543	96	123	665	666
Duripoku	283	284	-	-	283	284
Baras	738	707	41	104	779	811
Bulu Taba	490	464	-	-	490	464
Lariang	424	401	-	-	424	401
Pasangkayu	1 027	1 051	382	386	1 409	1 437
Tikke Raya	346	407	472	470	818	877
Pedongga	258	238	-	-	258	238
Bambalamotu	1 079	1 121	-	-	1 079	1 121
Bambaira	516	513	-	-	516	513
Sarjo	351	354	-	-	351	354
<b>Kabupaten Pasangkayu Pasangkayu Regency</b>	<b>6 705</b>	<b>6 668</b>	<b>1 073</b>	<b>1 141</b>	<b>7 778</b>	<b>7 809</b>

Catatan/Note: <sup>1</sup> Jumlah guru termasuk kepala sekolah dan guru/The total of teachers including headmaster and teacher

Sumber/Source: Kementerian Pendidikan dan Kebudayaan, Data Semester Ganji/Ministry of Educations and Culture, Odd Semester Data

**Tabel**  
**Table** 4.1.6

**Jumlah Sekolah, Guru, dan Murid Madrasah Tsanawiyah (MTs) di Bawah Kementerian Agama Menurut Kecamatan, 2017/2018 dan 2018/2019**  
**Number of Schools, Teachers, and Pupils in Madrasah Tsanawiyah (MTs) Under The Ministry of Religious Affairs by Subdistrict, 2017/2018 dan 2018/2019**

Kecamatan Subdistrict	Sekolah/Schools		Guru/Teachers		Murid/Pupils	
	2017/2018	2018/2019	2017/2018	2018/2019	2017/2018	2018/2019
(1)	(2)	(3)	(4)	(5)	(6)	(7)
Kabupaten Pasangkayu Pasangkayu Regency	15	15	135	152	1 266	1 262

Sumber/Source: Kementerian Agama, Data Semester Ganjil/Ministry of Religious Affairs, Odd Semester Data

**Tabel**  
**Table 4.1.7**

**Jumlah Sekolah, Guru, dan Murid Sekolah Menengah Atas (SMA) di Bawah Kementerian Pendidikan dan Kebudayaan Menurut Kecamatan, 2018/2019 dan 2019/2020**  
**Number of Schools, Teachers, and Pupils in Senior High Schools Under The Ministry of Education and Culture by Subdistrict, 2018/2019 dan 2019/2020**

Kecamatan Subdistrict	Sekolah/Schools					
	Negeri/Public		Swasta/Private		Jumlah/Total	
	2018/2019	2019/2020	2018/2019	2019/2020	2018/2019	2019/2020
(1)	(2)	(3)	(4)	(5)	(6)	(7)
Sarudu	1	1	-	-	1	1
Dapurang	1	1	-	-	1	1
Duripoku	1	1	-	-	1	1
Baras	1	1	-	-	1	1
Bulu Taba	1	1	-	-	1	1
Lariang	1	1	-	-	1	1
Pasangkayu	2	2	-	-	2	2
Tikke Raya	1	1	-	-	1	1
Pedongga	-	-	-	-	-	-
Bambal motu	1	1	-	-	1	1
Bambaira	1	1	-	-	1	1
Sarjo	1	1	-	-	1	1
<b>Kabupaten Pasangkayu</b>	<b>12</b>	<b>12</b>	<b>0</b>	<b>0</b>	<b>12</b>	<b>12</b>
<i>Pasangkayu Regency</i>						

Lanjutan Tabel/*Continued Table 4.1.7*

Kecamatan Subdistrict	Guru <sup>1</sup> /Teachers <sup>1</sup>					
	Negeri/Public		Swasta/Private		Jumlah/Total	
	2018/2019	2019/2020	2018/2019	2019/2020	2018/2019	2019/2020
(1)	(8)	(9)	(10)	(11)	(12)	(13)
Sarudu	30	23	-	-	30	23
Dapurang	16	21	-	-	16	21
Duripoku	18	25	-	-	18	25
Baras	24	29	-	-	24	29
Bulu Taba	23	31	-	-	23	31
Lariang	14	12	-	-	14	12
Pasangkayu	78	72	-	-	78	72
Tikke Raya	21	22	-	-	21	22
Pedongga	-	-	-	-	-	-
Bambalamotu	34	32	-	-	34	32
Bambaira	18	26	-	-	18	26
Sarjo	17	25	-	-	17	25
<b>Kabupaten Pasangkayu Pasangkayu Regency</b>	<b>293</b>	<b>318</b>	<b>0</b>	<b>0</b>	<b>293</b>	<b>318</b>

Lanjutan Tabel/Continued Table 4.1.7

Kecamatan Subdistrict	Murid/Students					
	Negeri/Public		Swasta/Private		Jumlah/Total	
	2018/2019	2019/2020	2018/2019	2019/2020	2018/2019	2019/2020
(1)	(14)	(15)	(16)	(17)	(18)	(19)
Sarudu	534	535	-	-	534	535
Dapurang	298	291	-	-	298	291
Duripoku	183	190	-	-	183	190
Baras	229	262	-	-	229	262
Bulu Taba	347	397	-	-	347	397
Lariang	177	233	-	-	177	233
Pasangkayu	1 065	1 144	-	-	1 065	1 144
Tikke Raya	341	360	-	-	341	360
Pedongga	-	-	-	-	-	-
Bambalamotu	558	617	-	-	558	617
Bambaira	251	295	-	-	251	295
Sarjo	314	327	-	-	314	327
<b>Kabupaten Pasangkayu Pasangkayu Regency</b>	<b>4 297</b>	<b>4 651</b>	<b>0</b>	<b>0</b>	<b>4 297</b>	<b>4 651</b>

Catatan/Note: <sup>1</sup> Jumlah guru termasuk kepala sekolah dan guru/The total of teachers including headmaster and teacher

Sumber/Source: Kementerian Pendidikan dan Kebudayaan, Data Semester Ganjil/Ministry of Educations and Culture, Odd Semester Data

**Tabel**  
**Table** 4.1.8

**Jumlah Sekolah, Guru, dan Murid Sekolah Menengah Kejuruan (SMK) di Bawah Kementerian Pendidikan dan Kebudayaan Menurut Kecamatan, 2018/2019 dan 2019/2020**  
**Number of Schools, Teachers, and Pupils in Vocational High Schools Under The Ministry of Education and Culture by Subdistrict, 2018/2019 dan 2019/2020**

Kecamatan Subdistrict	Sekolah/Schools		Guru/Teachers		Murid/Pupils	
	2018/2019	2019/2020	2018/2019	2019/2020	2018/2019	2019/2020
(1)	(2)	(3)	(4)	(5)	(6)	(7)
Sarudu	1	1	14	13	123	133
Dapurang	2	2	11	17	109	181
Duripoku	-	-	-	-	-	-
Baras	2	3	32	44	514	570
Bulu Taba	-	-	-	-	-	-
Lariang	1	1	5	6	22	56
Pasangkayu	3	4	39	59	295	425
Tikke Raya	1	1	10	14	219	263
Pedongga	-	-	-	-	-	-
Bambalamotu	1	1	21	28	365	354
Bambaira	-	-	-	-	-	-
Sarjo	1	1	25	21	295	309
<b>Kabupaten Pasangkayu Pasangkayu Regency</b>	<b>12</b>	<b>14</b>	<b>157</b>	<b>202</b>	<b>1 942</b>	<b>2 291</b>

Catatan/Note: <sup>1</sup> Jumlah guru termasuk kepala sekolah dan guru/The total of teachers including headmaster and teacher

Sumber/Source: Kementerian Pendidikan dan Kebudayaan, Data Semester Ganjil/Ministry of Educations and Culture, Odd Semester Data



**Tabel**  
**Table** 4.1.9

**Jumlah Sekolah, Guru, dan Murid Madrasah Aliyah (MA)  
di Bawah Kementerian Agama Menurut Kecamatan,  
2017/2018 dan 2018/2019**  
*Number of Schools, Teachers, and Pupils in Madrasah Aliyah  
(MA) Under the Ministry of Religious Affairs by Subdistrict,  
2017/2018 dan 2018/2019*

Kecamatan Subdistrict	Sekolah/Schools					
	Negeri/Public		Swasta/Private		Jumlah/Total	
	2017/2018	2017/2018	2017/2018	2018/2019	2017/2018	2018/2019
(1)	(2)	(3)	(4)	(5)	(6)	(7)
<b>Kabupaten Pasangkayu</b> <i>Pasangkayu Regency</i>	1	1	9	9	10	10

Lanjutan Tabel/*Continued Table* 4.1.9

Kecamatan <i>Subdistrict</i>	Guru <sup>1</sup> / <i>Teachers</i> <sup>1</sup>					
	Negeri/ <i>Public</i>		Swasta/ <i>Private</i>		Jumlah/ <i>Total</i>	
	2018/2019	2019/2020	2018/2019	2019/2020	2018/2019	2019/2020
(1)	(8)	(9)	(10)	(11)	(12)	(13)
<b>Kabupaten Pasangkayu</b> <i>Pasangkayu Regency</i>	27	24	56	65	83	89

Lanjutan Tabel/Continued Table 4.1.9

Kecamatan Subdistrict	Murid/Students					
	Negeri/Public		Swasta/Private		Jumlah/Total	
	2018/2019	2019/2020	2018/2019	2019/2020	2018/2019	2019/2020
(1)	(14)	(15)	(16)	(17)	(18)	(19)
<b>Kabupaten Pasangkayu Pasangkayu Regency</b>	<b>132</b>	<b>114</b>	<b>388</b>	<b>371</b>	<b>520</b>	<b>485</b>

Sumber/Source: Kementerian Agama, Data Semester Ganjil/Ministry of Religious Affairs, Odd Semester Data

**Tabel**  
**Table** 4.1.10**Jumlah Desa<sup>1</sup>/Kelurahan yang Memiliki Fasilitas Sekolah Menurut Kecamatan dan Tingkat Pendidikan, 2014–2019**  
**Number of Villages<sup>1</sup> Having Educational Facilities by Subdistrict and Educational Level, 2014–2019**

Kecamatan Subdistrict	SD Primary School		
	2014	2018	2019
(1)	(2)	(3)	(4)
Sarudu	5	5	5
Dapurang	5	5	5
Duripoku	4	4	4
Baras	6	6	6
Bulu Taba	7	7	7
Lariang	7	7	7
Pasangkayu	6	6	6
Tikke Raya	5	5	5
Pedongga	4	4	4
Bambalamotu	6	6	6
Bambaira	4	4	4
Sarjo	4	4	4
<b>Kabupaten Pasangkayu Pasangkayu Regency</b>	<b>63</b>	<b>63</b>	<b>63</b>

Lanjutan Tabel/*Continued Table* 4.1.10

Kecamatan Subdistrict	SMP Junior High School		
	2014	2018	2019
(1)	(5)	(6)	(7)
Sarudu	3	4	5
Dapurang	4	4	4
Duripoku	2	2	2
Baras	4	4	4
Bulu Taba	3	4	4
Lariang	3	3	3
Pasangkayu	5	6	6
Tikke Raya	4	4	4
Pedongga	1	1	1
Bambalamotu	5	6	6
Bambaira	3	3	3
Sarjo	2	2	2
<b>Kabupaten Pasangkayu Pasangkayu Regency</b>	<b>39</b>	<b>43</b>	<b>44</b>

Lanjutan Tabel/*Continued Table* 4.1.10

Kecamatan <i>Subdistrict</i>	SMA <i>Senior High School</i>		
	2014	2018	2019
(1)	(8)	(9)	(10)
Sarudu	1	1	1
Dapurang	2	2	2
Duripoku	2	2	2
Baras	2	3	3
Bulu Taba	2	2	2
Lariang	1	1	1
Pasangkayu	1	1	3
Tikke Raya	1	1	1
Pedongga	1	1	1
Bambalamotu	1	1	1
Bambaira	2	2	2
Sarjo	0	1	1
<b>Kabupaten Pasangkayu</b> <i>Pasangkayu Regency</i>	<b>16</b>	<b>18</b>	<b>20</b>

Lanjutan Tabel/*Continued Table* 4.1.10

Kecamatan <i>Subdistrict</i>	SMK <i>Vocational School</i>		
	2014	2018	2019
(1)	(11)	(12)	(13)
Sarudu	1	1	1
Dapurang	1	1	2
Duripoku	0	0	-
Baras	2	2	2
Bulu Taba	0	0	-
Lariang	0	0	-
Pasangkayu	2	3	2
Tikke Raya	0	1	1
Pedongga	0	0	-
Bambalamotu	1	1	1
Bambaira	0	0	-
Sarjo	1	1	1
<b>Kabupaten Pasangkayu</b> <i>Pasangkayu Regency</i>	<b>8</b>	<b>10</b>	<b>10</b>

Lanjutan Tabel/*Continued Table* 4.1.10

Kecamatan <i>Subdistrict</i>	Perguruan Tinggi <i>University</i>		
	2014	2018	2019
(1)	(14)	(15)	(16)
Sarudu	0	0	0
Dapurang	0	0	0
Duripoku	0	0	0
Baras	0	0	0
Bulu Taba	0	0	0
Lariang	0	0	0
Pasangkayu	1	1	1
Tikke Raya	0	0	0
Pedongga	0	0	0
Bambalamotu	0	0	0
Bambaira	0	0	0
Sarjo	0	0	0
<b>Kabupaten Pasangkayu</b> <i>Pasangkayu Regency</i>	<b>1</b>	<b>1</b>	<b>1</b>

Catatan/*Note*: <sup>1</sup> Desa pada tabel ini termasuk Unit Permukiman Transmigrasi (UPT) yang masih dibina oleh kementerian terkait dan nagari di Provinsi Sumatera Barat/*Villages in this table include Transmigration Settlement Unit which is still fostered by the relevant ministries and the nagari in the Province of Sumatera Barat*

Sumber/*Source*: BPS, Pendataan Potensi Desa (Podes)/ *BPS—Statistics Indonesia, Village Potential Data Collection*



<https://mamujuutarakab.bps.go.id>

<https://mamujuutarakab.bps.go.id>

<https://mamujuutarakab.bps.go.id>

## 4.2 KESEHATAN HEALTH

**Tabel** 4.2.1 **Jumlah Desa<sup>1</sup>/Kelurahan Yang Memiliki Sarana Kesehatan Menurut Kecamatan, 2014–2019**  
**Table** 4.2.1 **Number of Villages<sup>1</sup> Having Health Facilities by Subdistrict, 2014–2019**

Kecamatan Subdistrict	Rumah Sakit Hospital		
	2014	2018	2019
(1)	(2)	(3)	(4)
Sarudu	-	-	-
Dapurang	-	-	-
Duripoku	-	-	-
Baras	-	-	-
Bulu Taba	-	-	-
Lariang	-	-	-
Pasangkayu	1	1	1
Tikke Raya	-	-	-
Pedongga	-	-	-
Bambalamotu	-	-	-
Bambaira	-	-	-
Sarjo	-	-	-
<b>Kabupaten Pasangkayu Pasangkayu Regency</b>	<b>1</b>	<b>1</b>	<b>1</b>

Lanjutan Tabel/*Continued Table* 4.2.1

Kecamatan <i>Subdistrict</i>	Rumah Sakit Bersalin <i>Maternity Hospital</i>		
	2014	2018	2019
(1)	(5)	(6)	(7)
Sarudu	-	-	-
Dapurang	-	-	-
Duripoku	-	-	-
Baras	-	-	-
Bulu Taba	-	-	-
Lariang	-	-	-
Pasangkayu	-	-	-
Tikke Raya	-	-	-
Pedongga	-	-	-
Bambalamotu	-	-	-
Bambaira	-	-	-
Sarjo	-	-	-
<b>Kabupaten Pasangkayu <i>Pasangkayu Regency</i></b>	<b>0</b>	<b>0</b>	<b>0</b>

Lanjutan Tabel/*Continued Table* 4.2.1

Kecamatan <i>Subdistrict</i>	Poliklinik <i>Polyclinic</i>		
	2014	2018	2019
(1)	(8)	(9)	(10)
Sarudu	1	1	1
Dapurang	-	-	-
Duripoku	-	-	-
Baras	1	1	1
Bulu Taba	-	-	-
Lariang	-	-	-
Pasangkayu	2	2	2
Tikke Raya	1	1	1
Pedongga	1	1	1
Bambalamotu	-	-	-
Bambaira	-	-	-
Sarjo	-	-	-
<b>Kabupaten Pasangkayu</b> <i>Pasangkayu Regency</i>	<b>6</b>	<b>6</b>	<b>6</b>

Lanjutan Tabel/*Continued Table* 4.2.1

Kecamatan Subdistrict	Puskesmas Public Health Center		
	2014	2018	2019
(1)	(11)	(12)	(13)
Sarudu	2	2	2
Dapurang	1	1	1
Duripoku	1	1	1
Baras	1	1	2
Bulu Taba	1	1	1
Lariang	1	1	1
Pasangkayu	2	3	3
Tikke Raya	1	1	1
Pedongga	1	1	1
Bambalamotu	1	1	1
Bambaira	1	1	1
Sarjo	1	1	1
<b>Kabupaten Pasangkayu Pasangkayu Regency</b>	<b>14</b>	<b>15</b>	<b>16</b>

Lanjutan Tabel/*Continued Table* 4.2.1

Kecamatan <i>Subdistrict</i>	Puskesmas Pembantu <i>Subsidiary of Public Health Center</i>		
	2014	2018	2019
(1)	(14)	(15)	(16)
Sarudu	2	2	3
Dapurang	5	5	5
Duripoku	4	3	4
Baras	5	4	4
Bulu Taba	6	5	5
Lariang	4	4	4
Pasangkayu	1	2	2
Tikke Raya	2	2	2
Pedongga	3	2	2
Bambalamotu	4	4	4
Bambaira	3	3	3
Sarjo	1	2	2
<b>Kabupaten Pasangkayu</b> <i>Pasangkayu Regency</i>	<b>40</b>	<b>38</b>	<b>40</b>



Lanjutan Tabel/*Continued Table 4.2.1*

Kecamatan Subdistrict	Apotek Pharmacy		
	2014	2018	2019
(1)	(17)	(18)	(19)
Sarudu	-	-	-
Dapurang	-	1	1
Duripoku	-	-	-
Baras	-	-	-
Bulu Taba	-	-	1
Lariang	-	1	1
Pasangkayu	2	2	3
Tikke Raya	-	1	2
Pedongga	-	-	-
Bambalamotu	-	-	1
Bambaira	-	-	-
Sarjo	-	-	-
<b>Kabupaten Pasangkayu Pasangkayu Regency</b>	<b>2</b>	<b>5</b>	<b>9</b>

Catatan/Note: <sup>1</sup> Desa pada tabel ini termasuk Unit Permukiman Transmigrasi (UPT) yang masih dibina oleh kementerian terkait dan nagari di Provinsi Sumatera Barat/Villages in this table include Transmigration Settlement Unit which is still fostered by the relevant ministries and the nagari in the Province of Sumatera Barat

Sumber/Source: BPS, Pendataan Potensi Desa (Podes)/BPS-Statistics Indonesia, Village Potential Data Collecting

**Tabel**  
**Table** 4.2.2

**Persentase Penduduk yang Mempunyai Keluhan Kesehatan Selama Sebulan Terakhir Menurut Kecamatan, 2014–2019**  
*Percentage of People Who Had Health Complaint During a Month Prior to The Survey by Subdistrict, 2014–2019*

Kecamatan Subdistrict	2015	2016	2017	2018	2019
(1)	(2)	(3)	(4)	(5)	(6)
Kabupaten Pasangkayu Pasangkayu Regency	28,93	24,90	26,64	26,19	

Sumber/Source: BPS, Survei Sosial Ekonomi Nasional (Susenas)/BPS-Statistics Indonesia, National Socioeconomic Survey

<https://mamujuutarakab.bps.go.id>

<https://mamujuutarakab.bps.go.id>

<https://mamujuutarakab.bps.go.id>

<https://mamujuutarakab.bps.go.id>

<https://mamujuutarakab.bps.go.id>

<https://mamujuutarakab.bps.go.id>



<https://mamujuutarakab.bps.go.id>

<https://mamujuutarakab.bps.go.id>

<https://mamujuutarakab.bps.go.id>

<https://mamujuutarakab.bps.go.id>

### 4.3 AGAMA DAN SOSIAL LAINNYA RELIGION AND OTHER SOCIAL AFFAIRS

**Tabel 4.3.1** Jumlah Penduduk Menurut Kecamatan dan Agama yang Dianut, 2019  
*Population by Subdistrict and Religion, 2019*

Kecamatan Subdistrict	Islam	Protestan Protestant	Katolik Catholic	Hindu	Budha Buddha	Lainnya Others
(1)	(2)	(3)	(4)	(5)	(6)	(7)
Sarudu	17 791	748	854	97	4	15
Dapurang	9 165	22	193	3	-	5
Duripoku	7 515	226	792	-	-	6
Baras	26 280	762	2 399	1 330	4	7
Bulu Taba	9 175	1 804	1 925	3 152	-	9
Lariang	7 879	108	406	1 454	32	-
Pasangkayu	38 698	319	3 323	2 347	3	26
Tikke Raya	21 958	1 437	947	100	3	6
Pedongga	15 477	130	1 458	1 376	3	7
Bambalamotu	20 059	16	3 015	23	8	6
Bambaira	11 923	9	924	12	7	5
Sarjo	9 146	-	64	-	-	2
<b>Kabupaten Pasangkayu Pasangkayu Regency</b>	<b>209 682</b>	<b>5 603</b>	<b>16 705</b>	<b>10 292</b>	<b>32</b>	<b>103</b>

Sumber/Source: Dinas Kependudukan dan Pencatatan Sipil Kabupaten Pasangkayu  
*Population and Civil Registration Section of Pasangkayu Regency*

**Tabel**  
**Table** 4.3.2

**Jumlah Tempat Peribadatan Menurut Kecamatan,  
2019**  
*Number of Places of Worship by Subdistrict and Religion,  
2019*

Kecamatan Subdistrict	Masjid Mosque	Mushola Pray Room	Gereja Church	Pura Temple
(1)	(2)	(3)	(4)	(6)
Sarudu	34	8	8	1
Dapurang	41	2	3	0
Duripoku	14	13	9	0
Baras	48	8	5	3
Bulu Taba	18	12	17	9
Lariang	17	2	4	3
Pasangkayu	56	9	20	30
Tikke Raya	48	5	1	0
Pedongga	16	6	2	4
Bambalamotu	36	6	12	2
Bambaira	24	3	7	0
Sarjo	14	4	1	0
<b>Kabupaten Pasangkayu Pasangkayu Regency</b>	<b>366</b>	<b>78</b>	<b>89</b>	<b>52</b>

Sumber/Source: Kementerian Agama Kabupaten Pasangkayu  
Ministry of Religion Affairs of Pasangkayu Regency

**Tabel** 4.3.3 **Jumlah Desa<sup>1</sup>/Kelurahan yang Mengalami Bencana Alam<sup>2</sup> Menurut Kecamatan, 2011– 2018**  
**Number of Villages<sup>1</sup> that Had Natural Disaster<sup>2</sup> by Subdistrict, 2011– 2018**

Kecamatan Subdistrict	Banjir/Flood		
	2011	2014	2018
(1)	(2)	(3)	(4)
Sarudu	3	4	5
Dapurang	4	1	5
Duripoku	0	3	3
Baras	0	4	2
Bulu Taba	3	2	6
Lariang	7	2	6
Pasangkayu	4	2	6
Tikke Raya	3	3	3
Pedongga	3	2	3
Bambalamotu	6	3	6
Bambaira	3	0	0
Sarjo	2	0	3
<b>Kabupaten Pasangkayu Pasangkayu Regency</b>	<b>38</b>	<b>26</b>	<b>48</b>

Lanjutan Tabel/*Continued Table 4.3.3*

Kecamatan <i>Subdistrict</i>	Gempa Bumi/ <i>Earthquake</i>		
	2011	2014	2018
(1)	(5)	(6)	(7)
Sarudu	5	0	0
Dapurang	0	4	4
Duripoku	0	0	0
Baras	5	6	6
Bulu Taba	0	7	7
Lariang	5	4	4
Pasangkayu	1	1	1
Tikke Raya	1	0	0
Pedongga	0	0	0
Bambalamotu	4	0	0
Bambaira	0	0	0
Sarjo	0	0	0
<b>Kabupaten Pasangkayu <i>Pasangkayu Regency</i></b>	<b>21</b>	<b>22</b>	<b>22</b>



Lanjutan Tabel/Continued Table 4.3.3

Kecamatan Subdistrict	Tanah Longsor/Landslide		
	2011	2014	2018
(1)	(8)	(9)	(10)
Sarudu	0	2	2
Dapurang	1	1	1
Duripoku	0	1	1
Baras	3	3	3
Bulu Taba	1	2	2
Lariang	0	1	1
Pasangkayu	0	2	2
Tikke Raya	0	0	0
Pedongga	0	0	0
Bambalamotu	6	1	1
Bambaira	4	0	0
Sarjo	0	0	0
<b>Kabupaten Pasangkayu Pasangkayu Regency</b>	<b>15</b>	<b>13</b>	<b>13</b>

Catatan/Note: <sup>1</sup> Desa pada tabel ini termasuk Unit Permukiman Transmigrasi (UPT) yang masih dibina oleh kementerian terkait dan nagari di Provinsi Sumatera Barat/Villages in this table are included in Transmigration Settlement Unit which is still fostered by the relevant ministries and the nagari in the Province of Sumatera Barat

<sup>2</sup> Terjadi dalam tiga tahun terakhir sampai dengan saat pencacahan/Occurred during the last three years by the time of enumeration

Sumber/Source: BPS, Pendataan Potensi Desa (Podes)/BPS-Statistics Indonesia, Village Potential Data Collecting































Bab

5

## PERTANIAN, KEHUTANAN, PETERNAKAN DAN PERIKANAN

*AGRICULTURE, FORESTRY,  
LIVESTOCK, AND FISHERY*



**DURIAN** 311,5



**PRODUKSI  
BUAH-BUAHAN  
2019  
TON**

**PISANG** 714,1





**PENJELASAN TEKNIS**

1. **Lahan sawah** adalah lahan pertanian yang berpetak-petak dan dibatasi oleh pematang (galangan), saluran untuk menahan/ menyalurkan air, yang biasanya ditanami padi sawah tanpa memandang dari mana diperoleh atau status lahan tersebut. Lahan yang dimaksud termasuk lahan yang terdaftar di Pajak Bumi Bangunan, luran Pembangunan Daerah, lahan bengkok, lahan serobotan, lahan rawa yang ditanami padi dan lahan bekas tanaman tahunan yang telah dijadikan sawah, baik yang ditanami padi, palawija atau tanaman semusim lainnya.
2. **Tegal/Kebun** adalah lahan pertanian bukan sawah (lahan kering) yang ditanami tanaman semusim atau tahunan dan terpisah dengan halaman sekitar rumah serta penggunaannya tidak berpindah pindah.
3. **Ladang/Huma** adalah lahan pertanian bukan sawah (lahan kering) yang biasanya ditanami tanaman semusim dan penggunaannya hanya semusim atau dua musim, kemudian akan ditinggalkan bila sudah tidak subur lagi (berpindah-pindah). Kemungkinan lahan ini beberapa tahun kemudian akan dikerjakan kembali jika sudah subur.
4. **Lahan yang sementara tidak diusahakan** adalah lahan yang biasanya diusahakan tetapi untuk sementara

**TECHNICAL NOTES**

1. **Wetland** is agricultural land that separated by small dykes to resist water, where the main crop is usually wetland paddy without considering where it is got from or the status of the land. It includes the land that is registered at land income tax, regional development contribution, 'bengkok' land, illegal ownership, swamps for rice cultivation, and annual crop land mark that has been used as rice field, which are both planted with paddy, secondary crops or the other seasonal crops.
2. **Dry field/Garden** is an dryland (unirrigated land) which is planted with seasonal or annual crops and separately from the yard around the house without shifting.
3. **Unirrigated agricultural field/ Shifting cultivation land** is dryland (unirrigated land) that usually is cultivated for seasonal crops and utilized only for one or two seasons, then it will be left when it is not fertile (shifting). Maybe, this land will be used again in a few years if it has been fertile.
4. **Temporarily unused land** is land that is regularly used but temporarily (more than a year but less or equal than two-

(lebih dari 1 (satu) tahun tetapi kurang dari atau sama dengan 2 (dua) tahun) tidak diusahakan, termasuk lahan sawah yang tidak diusahakan selama lebih dari 2 (dua) tahun.

5. Data pokok tanaman pangan yang dikumpulkan adalah luas panen dan produktivitas (hasil per hektar). Produksi tanaman pangan merupakan hasil perkalian antara luas panen dengan produktivitas. Pengumpulan data luas panen dilakukan setiap bulan dengan pendekatan area kecamatan di seluruh wilayah Indonesia. Pengumpulan data produktivitas dilakukan melalui pengukuran langsung pada plot ubinan berukuran 2½ m x 2½ m. Pengumpulan data produktivitas dilakukan setiap subround (empat bulanan) pada waktu panen petani.

6. Data produksi padi dan palawija yang disajikan adalah dalam kualitas: gabah kering giling (padi), pipilan kering (jagung), biji kering (kedelai dan kacang tanah), dan umbi basah (ubi kayu dan ubi jalar).

**7. Tanaman sayuran dan buah-buahan semusim**

**Tanaman sayuran semusim** adalah tanaman sumber vitamin, garam mineral dan lain-lain yang dikonsumsi dari bagian tanaman yang berupa daun, bunga, buah, dan umbinya, yang berumur kurang dari satu tahun. Tanaman buah-buahan semusim

*years) is unused, it includes wetland that is not cultivated more than two years.*

5. *The main food crops data collected consists of harvested area and productivity (yield per hectare). Food production is generated by harvested area multiplied by productivity. The harvested area data is collected every month using sub district area approach in all sub district in Indonesia. The productivity data collection is conducted by a direct measurement in 2½ m x 2½ m crop cutting plot. The productivity measurement is conducted in every subround (four monthly) at the time when farmers are harvesting their crops.*

6. *Production of paddy and secondary crops data are presented in the form of: dry unhusked rice (paddy), dry loose maize (maize), dry shells crops (soybeans and peanuts), and fresh roots (cassava and sweet potatoes).*

**7. Seasonal vegetable and fruit plants**

**Seasonal vegetable plants** are plants which are the sources of vitamin, mineral salt, etc, consumed from the part of the plant in the form of leaf, flower, fruit, and root with the age of less than one year. **Seasonal fruit plants** are plants which are the sources of vitamin, mineral salt, etc, consumed

adalah tanaman sumber vitamin, garam mineral, dan lain-lain yang dikonsumsi dari bagian tanaman yang berupa buah, berumur kurang dari satu tahun, tidak berbentuk pohon/rumpun tetapi menjalar dan berbatang lunak.

*from the part of the plant in the form of fruits. These plants are creeps with the age of less than one year.*

**8. Tanaman buah-buahan dan sayuran tahunan**

**8. Annual fruit and vegetable plants**

**Tanaman buah-buahan tahunan** adalah tanaman sumber vitamin, garam mineral, dan lain-lain yang dikonsumsi dari bagian tanaman yang berupa buah dan merupakan tanaman tahunan.

*Annual fruit plants are plants which are the sources of vitamin, contained mineral salt, etc, consumed from the part of plant in the form of fruit and more than one year of age.*

**Tanaman sayuran tahunan** adalah tanaman sumber vitamin, garam mineral, dan lain-lain yang dikonsumsi dari bagian tanaman yang berupa daun dan atau buah yang berumur lebih dari satu tahun.

*Annual vegetable plants are plants which are the sources of vitamin, contained mineral salt, etc, consumed from the part of the plant in the form of vegetable and more than one year of age.*

**9. Tanaman biofarmaka** adalah tanaman yang bermanfaat untuk obat-obatan, kosmetik, dan kesehatan yang dikonsumsi atau digunakan dari bagian-bagian tanaman seperti daun, batang, buah, umbi (rimpang) ataupun akar.

**9. Medicinal plants** are plants which are useful for medicine. It is consumed from part of the plant such as leaf, flower, fruit, tuber, and root.

**10. Tanaman hias** adalah tanaman yang mempunyai nilai keindahan baik bentuk, warna daun, tajuk maupun bunganya, sering digunakan untuk penghias pekarangan dan lain sebagainya.

**10. Ornamental plants** are plants which have a beauty value, either in shape, colour of leaf or crown of flower, and they are often used as a yard decorator.

**11. Luas panen tanaman hortikultura** adalah luas tanaman sayuran, buah-

**11. Harvested area of horticulture** is area which vegetable, fruit, medicinal

buah, biofarmaka, dan tanaman hias yang diambil hasilnya/dipanen pada periode pelaporan.

*and ornamental plant of crop harvested during the period of report.*

**12. Luas panen untuk tanaman sayuran** adalah luas tanaman yang dipanen sekaligus/habis/dibongkar dan luas tanaman yang dipanen berkali-kali (lebih dari satu kali)/belum habis.

**12. Harvested area of vegetables** is area of entirely plant harvested/demolished and plant harvested several times/undemolished.

**13. Tanaman yang dipanen sekaligus/habis/dibongkar** adalah tanaman yang sehabis panen langsung dibongkar/dicabut, terdiri dari bawang merah, bawang putih, bawang daun, kentang, kol/kubis, kembang kol, petersai/sawi, wortel, lobak, dan kacang merah.

**13. Entirely plants harvested/ demolished** are plants usually harvested once and demolished to be substituted by other plants, consisting of: shallots, garlic, leeks, potato, cabbage, cauliflower, mustard green, carrots, chinese radish, and red kidney beans.

<https://mamujuutarakab.bps.go.id>

<https://mamujuutarakab.bps.go.id>

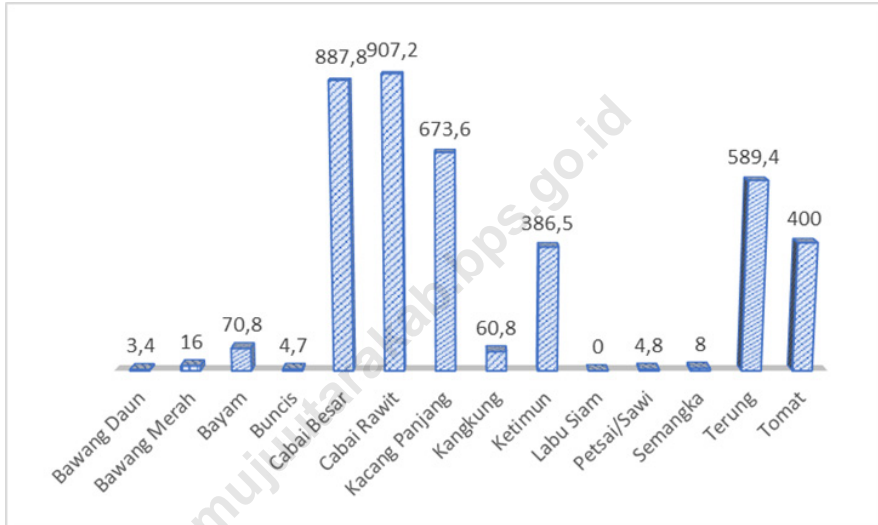
<https://mamujuutarakab.bps.go.id>



<https://mamujuutarakab.bps.go.id>

**Gambar** 5.1  
**Figures**

**Produksi Tanaman Sayuran dan Buah-buahan  
Semusim Menurut Jenis Tanaman (ton) di Kabupaten  
Pasangkayu, 2019**  
*Production of Seasonal Vegetables and Fruits by Kind of  
Plant (ha) in Pasangkayu Regency, 2019*



Sumber/Source: BPS, Statistik Pertanian Hortikultura SPH-SBS/BPS-Statistics Indonesia, Agricultural Statistic for Horticulture SPH-SBS

## 5.1 HORTIKULTURA HORTICULTURE

**Tabel** 5.1.1 **Luas Panen Tanaman Sayuran Menurut Kecamatan dan Jenis Tanaman (ha) di Kabupaten Pasangkayu, 2018 dan 2019**  
*Harvested Area of Vegetables by Subdistrict and Kind of Plant (ha) in Pasangkayu Regency, 2018 and 2019*

Kecamatan Subdistrict	Bawang Merah/Shallot		Cabai/Chili	
	2018	2019	2018	2019
(1)	(2)	(3)	(4)	(5)
Sarudu	0	0	8	10
Dapurang	0	0	18	20
Duripoku	0	0	4	5
Baras	0	0	2	7
Bulu Taba	0	1	3	3
Lariang	0	0	8	7
Pasangkayu	0	1	6	20
Tikke Raya	2	0	18	29
Pedongga	0	0	5	6
Bambalamotu	0	1	10	13
Bambaira	0	0	16	14
Sarjo	0	1	55	43
<b>Kabupaten Pasangkayu Pasangkayu Regency</b>	<b>2</b>	<b>4</b>	<b>153</b>	<b>177</b>

Lanjutan Tabel/*Continued Table* 5.1.1

Kecamatan <i>Subdistrict</i>	Kentang/ <i>Potato</i>		Kubis/ <i>Cabbage</i>	
	2018	2019	2018	2019
(1)	(6)	(7)	(8)	(9)
Sarudu	0	0	0	0
Dapurang	0	0	0	0
Duripoku	0	0	0	0
Baras	0	0	0	0
Bulu Taba	0	0	0	0
Lariang	0	0	0	0
Pasangkayu	0	0	0	0
Tikke Raya	0	0	0	0
Pedongga	0	0	0	0
Bambalamotu	0	0	0	0
Bambaira	0	0	0	0
Sarjo	0	0	0	0
<b>Kabupaten Pasangkayu <i>Pasangkayu Regency</i></b>	<b>0</b>	<b>0</b>	<b>0</b>	<b>0</b>

Lanjutan Tabel/*Continued Table 5.1.1*

Kecamatan Subdistrict	Petsai <i>Chinese Cabbage</i>		Tomat/ <i>Tomato</i>		Bawang Putih/ <i>Garlic</i>	
	2018	2019	2018	2019	2018	2019
(1)	(10)	(11)	(12)	(13)	(14)	(15)
Sarudu	0	0	4	4	0	0
Dapurang	0	0	3	2	0	0
Duripoku	0	0	0	0	0	0
Baras	0	0	2	1	0	0
Bulu Taba	1	0	1	1	0	0
Lariang	0	0	1	1	0	0
Pasangkayu	0	0	2	5	0	0
Tikke Raya	0	0	5	11	0	0
Pedongga	0	0	0	0	0	0
Bambalamotu	0	1	2	4	0	0
Bambaira	0	0	1	1	0	0
Sarjo	0	0	4	3	0	0
<b>Kabupaten Pasangkayu <i>Pasangkayu Regency</i></b>	<b>1</b>	<b>1</b>	<b>25</b>	<b>33</b>	<b>0</b>	<b>0</b>

Sumber/*Source*: BPS, Statistik Pertanian Hortikultura SPH-SBS/*BPS-Statistics Indonesia, Agricultural Statistic for Horticulture SPH-SBS*

**Tabel**  
**Table** 5.1.2**Produksi Tanaman Sayuran Menurut Kecamatan dan Jenis Tanaman (ton) di Kabupaten Pasangkayu, 2018 dan 2019**  
***Production of Vegetables by Subdistrict and Kind of Plant (ton) in Pasangkayu Regency, 2018 dan 2019***

Kecamatan Subdistrict (1)	Bawang Merah/Shallot		Cabai/Chili	
	2018 (2)	2019 (3)	2018 (4)	2019 (5)
Sarudu	0,0	0,0	92,4	129,1
Dapurang	0,0	0,0	196,3	201,0
Duripoku	0,0	0,0	57,0	43,0
Baras	0,0	0,0	42,4	57,2
Bulu Taba	0,0	4,5	33,0	30,4
Lariang	0,0	0,0	107,9	77,5
Pasangkayu	0,0	4,2	85,4	255,3
Tikke Raya	6,3	0,0	178,6	284,7
Pedongga	0,0	0,0	61,5	62,0
Bambalamotu	0,0	3,8	120,8	116,0
Bambaira	0,0	0,0	222,8	138,0
Sarjo	0,0	3,5	745,6	400,8
<b>Kabupaten Pasangkayu Pasangkayu Regency</b>	<b>6,3</b>	<b>16,0</b>	<b>1 943,7</b>	<b>1 795,0</b>

Lanjutan Tabel/*Continued Table 5.1.2*

Kecamatan Subdistrict	Kentang/Potato		Kubis/Cabbage	
	2018	2019	2018	2019
(1)	(6)	(7)	(8)	(9)
Sarudu	0	0	0	0
Dapurang	0	0	0	0
Duripoku	0	0	0	0
Baras	0	0	0	0
Bulu Taba	0	0	0	0
Lariang	0	0	0	0
Pasangkayu	0	0	0	0
Tikke Raya	0	0	0	0
Pedongga	0	0	0	0
Bambalamotu	0	0	0	0
Bambaira	0	0	0	0
Sarjo	0	0	0	0
<b>Kabupaten Pasangkayu Pasangkayu Regency</b>	<b>0</b>	<b>0</b>	<b>0</b>	<b>0</b>

Lanjutan Tabel/*Continued Table 5.1.2*

Kecamatan Subdistrict	Petsai <i>Chinese Cabbage</i>		Tomat/ <i>Tomato</i>		Bawang Putih/ <i>Garlic</i>	
	2018	2019	2018	2019	2018	2019
(1)	(10)	(11)	(12)	(13)	(14)	(15)
Sarudu	0,0	0,0	47,0	46,8	0,0	0,0
Dapurang	0,0	0,0	27,8	29,7	0,0	0,0
Duripoku	0,0	0,0	0,0	0,0	0,0	0,0
Baras	0,0	0,0	62,1	2,4	0,0	0,0
Bulu Taba	4,7	0,0	6,1	10,5	0,0	0,0
Lariang	0,0	0,0	8,7	12,8	0,0	0,0
Pasangkayu	0,0	0,0	21,6	71,0	0,0	0,0
Tikke Raya	0,0	0,0	51,9	123,5	0,0	0,0
Pedongga	0,0	0,0	0,0	0,0	0,0	0,0
Bambalamotu	0,0	4,8	14,9	36,0	0,0	0,0
Bambaira	0,0	0,0	6,2	11,4	0,0	0,0
Sarjo	0,0	0,0	35,6	55,9	0,0	0,0
<b>Kabupaten Pasangkayu Pasangkayu Regency</b>	<b>4,7</b>	<b>4,8</b>	<b>281,9</b>	<b>400,0</b>	<b>0,0</b>	<b>0,0</b>

Sumber/*Source*: BPS, Statistik Pertanian Hortikultura SPH-SBS/*BPS-Statistics Indonesia, Agricultural Statistic for Horticulture SPH-SBS*



**Tabel**  
**Table** 5.1.3

**Luas Panen Tanaman Sayuran dan Buah-buahan Semusim Menurut Jenis Tanaman (ha) di Kabupaten Pasangkayu, 2016–2019**  
**Harvested Area of Seasonal Vegetables and Fruits by Kind of Plant (ha) in Pasangkayu Regency, 2016–2019**

<b>Jenis Tanaman</b> <b>Kind of Plants</b>	<b>2016</b>	<b>2017</b>	<b>2018</b>	<b>2019</b>
(1)	(2)	(3)	(4)	(5)
Bawang Daun	2	2	1	1
Bawang Merah	4	4	2	4
Bayam	71	45	22	36
Buncis	11	4	0	1
Cabai Besar	64	72	71	90
Cabai Rawit	112	93	82	87
Kacang Panjang	72	40	31	64
Kangkung	73	24	32	51
Ketimun	16	10	9	23
Labu Siam	8	0	0	0
Petsai/Sawi	6	1	1	1
Semangka	18	5	5	2
Terung	48	26	24	38
Tomat	48	48	25	33

Sumber/Source: BPS, Statistik Pertanian Hortikultura SPH-SBS/BPS-Statistics Indonesia, Agricultural Statistic for Horticulture SPH-SBS

**Tabel**  
**Table** 5.1.4

**Produksi Tanaman Sayuran dan Buah-buahan Semusim Menurut Jenis Tanaman (ton) di Kabupaten Pasangkayu, 2016–2019**

*Production of Seasonal Vegetables and Fruits by Kind of Plant (ha) in Pasangkayu Regency, 2016–2019*

Jenis Tanaman Kind of Plants	2016	2017	2018	2019
(1)	(2)	(3)	(4)	(5)
Bawang Daun	3,5	4,0	0,8	3,4
Bawang Merah	4,5	20,2	6,3	16,0
Bayam	453,9	114,5	21,5	70,8
Buncis	85,4	5,5	0,0	4,7
Cabai Besar	589,5	693,2	913,1	887,8
Cabai Rawit	1 045,1	1 220,1	1 030,6	907,2
Kacang Panjang	643,8	410,7	363,2	673,6
Kangkung	455,4	59,0	27,9	60,8
Ketimun	100,8	70,1	201,0	386,5
Labu Siam	65,9	0,0	0,0	0,0
Petsai/Sawi	8,5	1,5	4,7	4,8
Semangka	240,5	85,8	20,0	8,0
Terung	329,4	463,7	331,6	589,4
Tomat	709,1	937,0	281,9	400,0

Sumber/Source: BPS, Statistik Pertanian Hortikultura SPH-SBS/BPS-Statistics Indonesia, Agricultural Statistic for Horticulture SPH-SBS

**Tabel**  
**Table** 5.1.5**Produksi Buah-buahan Menurut Kecamatan dan Jenis Tanaman (ton) di Kabupaten Pasangkayu, 2018 and 2019**  
**Production of Fruits by Subdistrict and Kind of Plant (ton) in Pasangkayu Regency, 2018 and 2019**

Kecamatan Subdistrict (1)	Mangga/Mango		Durian/Durian	
	2018 (2)	2019 (3)	2018 (4)	2019 (5)
Sarudu	8,6	21,8	38,4	31,8
Dapurang	2,4	6,4	19,0	20,0
Duripoku	2,6	10,7	79,5	25,4
Baras	9,0	8,8	33,1	24,7
Bulu Taba	4,8	7,1	29,1	11,5
Lariang	0,0	0,0	14,9	6,8
Pasangkayu	19,2	29,1	127,5	75,0
Tikke Raya	0,0	0,9	13,4	8,5
Pedongga	0,0	0,0	0,0	0,0
Bambalamotu	32,0	33,6	325,3	79,5
Bambaira	2,7	4,7	23,5	10,1
Sarjo	2,4	9,6	18,9	18,2
<b>Kabupaten Pasangkayu Pasangkayu Regency</b>	<b>83,7</b>	<b>132,7</b>	<b>722,6</b>	<b>311,5</b>

Lanjutan Tabel/*Continued Table* 5.1.5

Kecamatan Subdistrict	Jeruk Siam/ <i>Conjoined Orange</i>		Pisang/ <i>Banana</i>	
	2018	2019	2018	2019
(1)	(6)	(7)	(8)	(9)
Sarudu	1 669,9	588,7	180,6	73,1
Dapurang	9 793,3	8 634,1	66,2	44,0
Duripoku	872,3	362,3	103,5	66,7
Baras	187,4	253,5	126,0	155,0
Bulu Taba	13,6	18,8	21,1	10,8
Lariang	4 002,0	1 958,0	30,6	32,7
Pasangkayu	3,4	0,0	12,4	22,5
Tikke Raya	2,0	24,1	66,8	35,1
Pedongga	0,0	0,3	25,5	10,1
Bambalamotu	0,0	0,0	45,9	26,6
Bambaira	0,0	0,0	35,5	55,4
Sarjo	0,0	0,0	120,8	182,1
<b>Kabupaten Pasangkayu Pasangkayu Regency</b>	<b>16 543,9</b>	<b>11 839,8</b>	<b>834,9</b>	<b>714,1</b>

Lanjutan Tabel/Continued Table 5.1.5

Kecamatan Subdistrict	Pepaya/Papaya		Salak/Salacca	
	2018	2019	2018	2019
(1)	(10)	(11)	(12)	(13)
Sarudu	2,9	8,5	0,0	0,1
Dapurang	63,7	41,9	0,0	0,0
Duripoku	29,7	41,7	3,0	5,2
Baras	32,4	33,0	0,4	0,6
Bulu Taba	35,7	21,7	0,8	0,5
Lariang	2,8	2,5	0,0	0,0
Pasangkayu	19,5	13,0	0,0	0,0
Tikke Raya	9,1	7,8	0,0	0,0
Pedongga	6,7	18,5	0,0	0,0
Bambalamotu	22,8	27,2	0,0	0,0
Bambaira	2,3	5,0	0,2	0,2
Sarjo	33,2	56,3	0,4	0,4
<b>Kabupaten Pasangkayu Pasangkayu Regency</b>	<b>260,8</b>	<b>277,1</b>	<b>4,8</b>	<b>7,0</b>

Sumber/Source: BPS, Statistik Pertanian Hortikultura SPH-BST/BPS-Statistics Indonesia, Agricultural Statistic for Horticulture SPH-BST

**Tabel**  
**Table** 5.1.6

**Produksi Buah–Buahan dan Sayuran Tahunan Menurut Jenis Tanaman (ton) di Kabupaten Pasangkayu di Kabupaten Pasangkayu, 2016–2019**  
**Production of Annual Fruits and Vegetables by Kind of Plant (ton) in Pasangkayu Regency, 2016–2019**

Jenis Tanaman Kind of Plants	2016	2017	2018	2019
(1)	(2)	(3)	(4)	(5)
Alpukat	1,8	16,1	10,2	11,6
Belimbing	0,0	2,3	1,3	0,6
Duku/Langsat/Kokosan	49,8	47,7	370,0	257,9
Durian	102,6	241,3	722,6	311,5
Jambu Air	0,0	2,8	8,7	6,4
Jambu Biji	0,0	1,0	2,0	0,3
Jeruk Siam/Keprok	26 177,5	22 441,3	16 543,9	11 839,8
Mangga	16,1	30,7	83,7	132,7
Manggis	11,0	0,0	20,5	7,4
Nangka/Cempedak	78,3	106,8	195,5	196,1
Nenas	7,8	9,4	17,7	24,2
Pepaya	110,8	188,1	260,8	277,1
Pisang	1 264,2	1 216,8	834,9	714,1
Rambutan	134,4	71,5	280,9	173,1
Salak	0,7	3,1	4,8	7,0
Sawo	4,5	5,4	72,3	7,6
Sirsak	0,0	0,9	2,2	2,0
Sukun	1,5	6,9	6,8	5,2

Sumber/Source: BPS, Statistik Pertanian Hortikultura SPH-BST/BPS-Statistics Indonesia, Agricultural Statistic for Horticulture SPH-BST

## 5.2 PERKEBUNAN ESTATE CROPS

**Tabel** 5.2.1 **Luas Areal Tanaman Perkebunan Menurut Kecamatan dan Jenis Tanaman (ha) di Kabupaten Pasangkayu, 2017 dan 2018**  
*Planted Area of Estate Crops by Subdistrict and Type of Crops (ha) in Pasangkayu Regency, 2017 dan 2018*

Kecamatan Subdistrict	Kelapa Sawit/Oil Palm		Kelapa/Coconut	
	2017	2018	2017	2018
(1)	(2)	(3)	(4)	(5)
Sarudu	9 452,58	9 453	160,00	160
Dapurang	8 462,58	8 463	28,00	28
Duripoku	11 905,64	11 906	10,00	10
Baras	11 451,64	11 452	69,00	69
Bulu Taba	11 569,64	11 570	32,00	32
Lariang	8 903,64	8 904	83,00	83
Pasangkayu	6 860,58	6 861	311,50	312
Tikke Raya	9 487,64	9 488	286,00	286
Pedongga	7 791,31	7 791	237,50	238
Bambalamotu	5 352,64	5 353	1 565,00	1 565
Bambaira	4 459,58	4 460	1 479,00	1 479
Sarjo	4 386,64	4 387	491,00	491
<b>Kabupaten Pasangkayu Pasangkayu Subdistrict</b>	<b>100 084,11</b>	<b>100 084</b>	<b>4 752,00</b>	<b>4 752</b>

Lanjutan Tabel/*Continued Table 5.2.1*

Kecamatan <i>Subdistrict</i>	Cengkeh/ <i>Cloves</i>		Kopi/ <i>Coffee</i>	
	2017	2018	2017	2018
(1)	(6)	(7)	(8)	(9)
Sarudu	55	-	-	-
Dapurang	-	-	-	-
Duripoku	-	-	-	-
Baras	-	-	3	3
Bulu Taba	25	-	-	-
Lariang	-	-	-	-
Pasangkayu	27	27	2	2
Tikke Raya	-	-	-	-
Pedongga	3	3	-	-
Bambalamotu	340	368	2	2
Bambaira	229	235	1	1
Sarjo	125	171	1	1
<b>Kabupaten Pasangkayu <i>Pasangkayu Subdistrict</i></b>	<b>804</b>	<b>804</b>	<b>9</b>	<b>9</b>



Lanjutan Tabel/Continued Table 5.2.1

Kecamatan Subdistrict	Kakao/Cocoa		Aren/Sugar Palm	
	2017	2018	2017	2018
	(10)	(11)	(12)	(13)
(1)				
Sarudu	640,0	640,0	5,0	5,0
Dapurang	1 365,0	1 365,0	4,0	4,0
Duripoku	1 094,5	1 094,5	5,0	4,5
Baras	508,0	508,0	5,0	5,0
Bulu Taba	1 382,0	1 382,0	5,0	5,0
Lariang	249,0	249,0	-	-
Pasangkayu	1 450,0	1 450,0	15,0	15,0
Tikke Raya	264,0	264,0	8,0	7,5
Pedongga	280,0	280,0	3,0	3,0
Bambalamotu	2 675,0	2 675,0	5,0	5,0
Bambaira	1 489,0	1 489,0	1,0	1,0
Sarjo	1 405,0	1 405,0	3,0	3,0
<b>Kabupaten Pasangkayu Pasangkayu Subdistrict</b>	<b>12 801,5</b>	<b>12 801,5</b>	<b>59,0</b>	<b>58,0</b>

Lanjutan Tabel/*Continued Table 5.2.1*

Kecamatan Subdistrict	Pala/Nutmeg		Sagu/Sago	
	2017	2018	2017	2018
(1)	(14)	(15)	(16)	(17)
Sarudu	91,0	91,0	2,0	2,0
Dapurang	2,0	2,0	-	-
Duripoku	-	-	-	-
Baras	56,0	56,0	-	-
Bulu Taba	130,0	130,0	2,0	2,0
Lariang	1,0	1,0	-	-
Pasangkayu	21,0	21,0	-	-
Tikke Raya	32,0	32,0	2,0	2,0
Pedongga	-	-	1,0	1,0
Bambalamotu	84,0	84,0	20,0	20,0
Bambaira	30,0	30,0	2,0	2,0
Sarjo	140,0	140,0	2,0	2,0
<b>Kabupaten Pasangkayu Pasangkayu Subdistrict</b>	<b>587,0</b>	<b>587,0</b>	<b>31,0</b>	<b>31,0</b>

**Tabel**  
**Table** 5.2.2

**Produksi Perkebunan Menurut Kecamatan dan Jenis Tanaman (ton) di Kabupaten Pasangkayu, 2017 dan 2018**  
**Production of Estate by Subdistrict and Type of Crops (ton) in Pasangkayu Regency, 2017 and 2018**

Kecamatan Subdistrict	Kelapa Sawit/Oil Palm		Kelapa/Coconut	
	2017	2018	2017	2018
(1)	(2)	(3)	(4)	(5)
Sarudu	56 871,43	11 983,00	114	119
Dapurang	58 861,90	12 773,44	22	24
Duripoku	98 971,43	20 345,22	6	7
Baras	72 995,00	17 546,22	58	58
Bulu Taba	92 623,81	22 251,00	26	26
Lariang	48 209,52	10 424,00	64	64
Pasangkayu	42 671,43	8 981,00	273	273
Tikke Raya	57 071,43	12 289,00	252	252
Pedongga	51 871,43	10 778,00	181	181
Bambalamotu	31 380,95	6 599,00	1 501	1 501
Bambaira	22 790,48	4 766,00	1 370	1 380
Sarjo	20 147,63	4 230,00	431	458
<b>Kabupaten Pasangkayu Pasangkayu Subdistrict</b>	<b>654 466,67</b>	<b>142 975,88</b>	<b>4 298</b>	<b>4 343</b>

Lanjutan Tabel/*Continued Table 5.2.2*

Kecamatan <i>Subdistrict</i>	Cengkeh/ <i>Cloves</i>		Kopi/ <i>Coffee</i>	
	2017	2018	2017	2018
(1)	(6)	(7)	(8)	(9)
Sarudu	-	-	-	-
Dapurang	-	-	-	-
Duripoku	-	-	-	-
Baras	-	-	1,00	0,53
Bulu Taba	-	-	-	-
Lariang	-	-	-	-
Pasangkayu	10,30	11,30	0,37	0,35
Tikke Raya	-	-	-	-
Pedongga	0,70	1,70	-	-
Bambalamotu	88,00	90,00	1,30	1,00
Bambaira	41,00	44,50	-	-
Sarjo	35,00	37,50	-	-
<b>Kabupaten Pasangkayu <i>Pasangkayu Subdistrict</i></b>	<b>175,00</b>	<b>185,00</b>	<b>2,67</b>	<b>1,88</b>

Lanjutan Tabel/*Continued Table 5.2.2*

Kecamatan Subdistrict	Kakao/Cocoa		Aren/SugarPalm	
	2017	2018	2017	2018
(1)	(10)	(11)	(12)	(13)
Sarudu	190,43	189,48	7,00	7,00
Dapurang	710,11	710,15	11,00	10,00
Duripoku	540,64	532,44	4,00	4,00
Baras	172,00	169,92	11,00	10,00
Bulu Taba	596,70	593,60	11,00	11,00
Lariang	75,20	74,30	-	-
Pasangkayu	629,69	626,68	45,00	43,00
Tikke Raya	82,45	80,44	14,00	13,24
Pedongga	75,63	55,72	-	-
Bambalamotu	1 327,78	1 326,60	12,00	12,00
Bambaira	737,46	616,03	-	-
Sarjo	729,47	661,85	12,00	12,00
<b>Kabupaten Pasangkayu Pasangkayu Subdistrict</b>	<b>5 867,47</b>	<b>5 637,19</b>	<b>127,00</b>	<b>122,24</b>

Lanjutan Tabel/*Continued Table* 5.2.2

Kecamatan Subdistrict	Pala/Nutmeg		Sagu/Sago	
	2017	2018	2017	2018
(1)	(14)	(15)	(16)	(17)
Sarudu	-	-	-	-
Dapurang	-	-	-	-
Duripoku	-	-	-	-
Baras	1,50	1,70	-	-
Bulu Taba	1,00	1,50	2,00	1,97
Lariang	1,00	1,00	-	-
Pasangkayu	0,50	0,50	-	-
Tikke Raya	-	-	1,00	0,95
Pedongga	-	-	-	-
Bambalamotu	1,00	1,00	4,00	3,95
Bambaira	2,00	2,00	-	-
Sarjo	5,00	6,00	-	-
<b>Kabupaten Pasangkayu Pasangkayu Subdistrict</b>	<b>12,00</b>	<b>13,70</b>	<b>7,00</b>	<b>6,87</b>



<https://mamujuutarakab.bps.go.id>



<https://mamujuutarakab.bps.go.id>

<https://mamujuutarakab.bps.go.id>

<https://mamujuutarakab.bps.go.id>

<https://mamujuutarakab.bps.go.id>

<https://mamujuutarakab.bps.go.id>

Bab

6

# PERTAMBANGAN DAN ENERGI

*MINING AND ENERGY*

JUMLAH PELANGGAN

# AIR

*Water Costumers 2018*

543

KECAMATAN PASANGKAYU

# 10.09

AIR YANG DISALURKAN

*Distributed Water 2018*



## PENJELASAN TEKNIS

1. Pengumpulan data industri besar dan sedang dilakukan melalui Survei Industri Besar dan Sedang yang dilaksanakan setiap tahun secara lengkap (sensus) sejak tahun 1975. Survei Industri Besar dan Sedang mencakup semua perusahaan industri yang mempunyai tenaga kerja 20 orang atau lebih dengan menggunakan kuesioner II A.
2. Klasifikasi industri yang digunakan dalam survei ini berdasar kepada Klasifikasi Baku Lapangan Usaha Indonesia (KBLI). KBLI adalah klasifikasi lapangan usaha yang berdasar kepada International Standard Industrial Classification of All Economic Activities (ISIC) revisi 4 yang telah disesuaikan dengan kondisi Indonesia.
3. **Industri manufaktur** adalah suatu kegiatan ekonomi yang melakukan kegiatan mengubah suatu barang dasar secara mekanis, kimia, atau dengan tangan sehingga menjadi barang jadi/ setengah jadi, dan atau barang yang kurang nilainya menjadi barang yang lebih tinggi nilainya, dan sifatnya lebih dekat kepada pemakai akhir. Termasuk dalam kegiatan ini adalah jasa industri dan pekerjaan perakitan.
4. **Jasa industri** adalah kegiatan industri yang melayani keperluan pihak lain. Pada kegiatan ini bahan baku disediakan oleh pihak lain sedangkan pihak pengolah hanya melakukan pengolahannya

## TECHNICAL NOTES

1. *Data collection of large and medium scale manufacturing is conducted through The Large and Medium Manufacturing Establishment Survey that has been done annually for all industries (census) since 1975. Large and Medium Manufacturing Establishment Survey covers all manufactures/industries with 20 workers or more by questionnaire II A.*
2. *The industrial classification adopted in this survey refers to the Klasifikasi Baku Lapangan Usaha Indonesia (KBLI). KBLI is classification of economic activities based on the International Standard Industrial Classification of All Economic Activities (ISIC rev 4) that has been modified according to the local condition in Indonesia.*
3. **Services for manufacturing** is defined as a manufacturing activity which serving other manufacturing establishments. In this case, raw materials are supplied by others while



dengan mendapat imbalan sebagai balas jasa (upah maklon).

*the workers are paid as a compensation for processing raw materials.*

5. **Perusahaan atau usaha industri** adalah suatu unit (kesatuan) usaha yang melakukan kegiatan ekonomi, bertujuan menghasilkan barang atau jasa, terletak pada suatu bangunan atau lokasi tertentu, dan mempunyai catatan administrasi tersendiri mengenai produksi dan struktur biaya serta ada seorang atau lebih yang bertanggung jawab atas usaha tersebut.

5. **A manufacturing establishment** is defined as a production unit engaged in economic activity, producing goods or services, located in a building or in a certain location, keeping a business record concerning the production and cost structure, and having a person or more that are responsible to those activities.

6. Industri manufaktur dikelompokkan ke dalam 4 golongan berdasarkan banyaknya pekerja, yaitu: industri besar (100 orang pekerja atau lebih), industri sedang/menengah (20–99 orang pekerja), industri kecil (5–19 orang pekerja), dan industri mikro (1–4 orang pekerja).

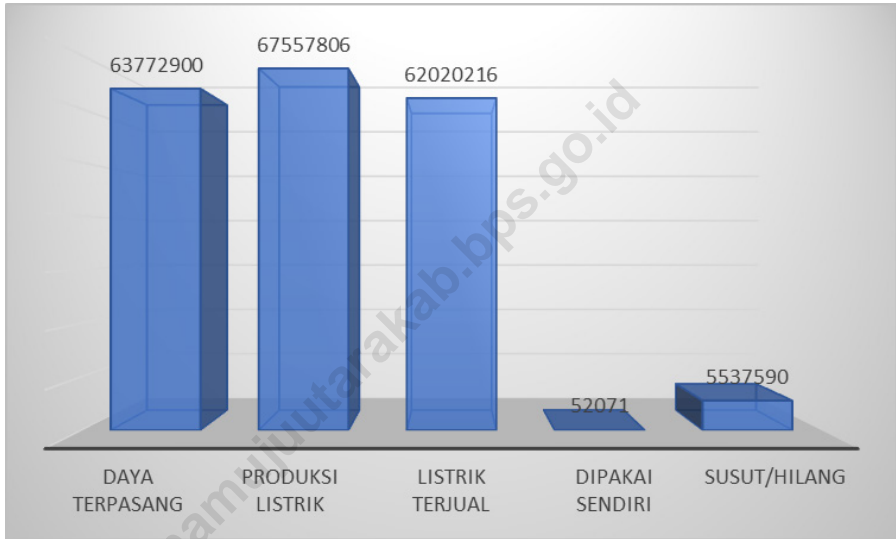
5. *Manufacturing industries are categorized into four groups, based on the number of employees: large scale manufacturing (100 employees or more), medium scale manufacturing (20–99 employees), small scale manufacturing (5–19 employees), and micro industry (1–4 employees).*





**Gambar** 6.1  
**Figures**

**Daya Terpasang, Produksi, dan Distribusi Listrik PT. PLN (Persero) pada Cabang/Ranting PLN di Kabupaten Pasangkayu, 2018**  
*Installed Electricity Power, Production, and Distribution of PT. PLN (Persero) at PLN Branch in Pasangkayu Regency, 2018*



Sumber/Source: PLN Rayon Pasangkayu  
State Electricity Company of Pasangkayu

**Tabel**  
**Table** 6.1

**Daya Terpasang, Produksi, dan Distribusi Listrik PT. PLN (Persero) pada Cabang/Ranting PLN di Kabupaten Pasangkayu, 2018**  
***Installed Electricity Power, Production, and Distribution of PT. PLN (Persero) at PLN Branch in Pasangkayu Regency, 2018***

Kecamatan <i>Subdistrict</i>	Daya Terpasang <i>Installed Electricity Power (KW)</i>	Produksi Listrik <i>Electricity Production (KWh)</i>	Listrik Terjual <i>Electricity Sold (KWh)</i>	Dipakai Sendiri <i>Own Used (KWh)</i>	Susut/ Hilang <i>Shrinkage/ Lost (KWh)</i>
(1)	(2)	(3)	(4)	(5)	(6)
<b>Kabupaten Pasangkayu</b> <i>Pasangkayu Regency</i>	63 772 900	67 557 806	62 020 216	52 071	5 537 590

Sumber/Source: PLN Rayon Pasangkayu  
*State Electricity Company of Pasangkayu*

**Tabel**  
**Table** 6.2

**Jumlah Pelanggan Listrik Menurut Kecamatan, 2017–  
2018**  
**Number of Electricity Customers by Subdistrict, 2017–  
2018**

<b>Rayon Subdistrict</b>	<b>2017</b>	<b>2018</b>
(1)	(4)	(5)
Kantor Pelayanan Baras	9 907	7 325
Kantor Pelayanan Pasangkayu	9 699	11 614
Kantor Pelayanan Sarjo	3 053	3 562

Sumber/Source: PLN Rayon Pasangkayu  
State Electricity Company of Pasangkayu

**Tabel 6.3** Jumlah Pelanggan dan Air yang Disalurkan Menurut Kecamatan, 2019  
**Number of Customers and Distributed Water by Subdistrict, 2019**

Kecamatan Subdistrict	Pelanggan Number of Customers	Air Disalurkan Distributed Water (m <sup>3</sup> )	Nilai Value (Rp)
(1)	(2)	(3)	(4)
Sarudu	-	-	-
Dapurang	-	-	-
Duripoku	-	-	-
Baras	-	-	-
Bulu Taba	-	-	-
Lariang	-	-	-
Pasangkayu	543	10 689	33 150 446
Tikke Raya	-	-	-
Pedongga	-	-	-
Bambalamotu	-	-	-
Bambaira	-	-	-
Sarjo	-	-	-
<b>Kabupaten Pasangkayu Pasangkayu Regency</b>	<b>543</b>	<b>10 689</b>	<b>33 150 446</b>

Sumber/Source: UPTD Pengadaan Air Bersih Pasangkayu  
 Clean Water Supplier of Pasangkayu Subdistrict

Bab

7

# PARIWISATA

TOURISM

PADA TAHUN 2019

45

OBJEK WISATA

JUMLAH OBJEK WISATA  
DI KABUPATEN PASANGKAYU

*Number of Tourism Objects in Pasangkayu Regency*

*Sumber/Source: Dinas Kebudayaan dan Pariwisata Kabupaten Pasangkayu/Culture and Tourism Service in Pasangkayu Regency*

## PERSENTASE JENIS OBJEK WISATA DI KABUPATEN PASANGKAYU

*Percentage of Tourism Objects in Pasangkayu Regency*

ALAM

2019

BUDAYA

95,56%

4,44%





## PENJELASAN TEKNIS

1. Wisatawan mancanegara (wisman) ialah setiap pengunjung yang mengunjungi suatu negara di luar tempat tinggalnya, didorong oleh satu atau beberapa keperluan tanpa bermaksud memperoleh penghasilan di tempat yang dikunjungi dan lamanya kunjungan tersebut tidak lebih dari satu tahun (12 bulan). Definisi ini mencakup 2 (dua) kategori wisatawan mancanegara, yaitu :
  - a. Wisatawan (turis) ialah setiap pengunjung seperti definisi di atas yang tinggal paling sedikit 24 jam, akan tetapi tidak lebih dari 1 (satu) tahun di tempat yang dikunjungi, dengan maksud antara lain: berlibur, rekreasi, olah raga, bisnis, menghadiri pertemuan, studi, dan kunjungan dengan alasan kesehatan.
  - b. Excursionist ialah setiap pengunjung seperti definisi di atas yang tinggal kurang dari 24 jam di tempat yang dikunjungi (termasuk "Cruise passengers"). Cruise Passengers ialah setiap pengunjung yang tiba di suatu negara di mana mereka tidak menginap di akomodasi yang tersedia di negara tersebut, misalnya dengan kapal laut.
2. **Rata-rata lama tinggal** adalah rata-rata waktu tinggal wisatawan mancanegara di Indonesia untuk satu kali kunjungan.

## TECHNICAL NOTES

1. *An International Visitor is any person visiting a country other than his usual place of residence for any reason other than for earning income in the country visited, and the length of stay is no more than one year (12 months). This definition covers two categories of foreign visitors, namely :*
  - a. *"Tourist" is any visitor staying for at least 24 hours, but no more than one year, in the country visited, with the intention of visiting, and for any of these purposes: Pleasure, recreation and sports, Business, visiting friends and relatives, missions, attending meetings, conferences, visit for health reasons and study.*
  - b. *"Excursionist" is any visitor staying less than 24 hours in the country visited including, "Cruise Passengers", i.e. visitors arriving in a country without staying in any accommodation available in the visited country*
2. **Average length of stay** is the average stay duration of foreign visitor in Indonesia for one trip.

3. Usaha penyediaan akomodasi adalah usaha yang menyediakan pelayanan penginapan yang dapat dilengkapi dengan pelayanan pariwisata lainnya. Usaha penyediaan akomodasi dapat berupa hotel, vila, pondok wisata, bumi perkemahan, persinggahan karavan, dan akomodasi lainnya yang digunakan untuk tujuan pariwisata.
  4. Hotel adalah penyediaan akomodasi secara harian berupa kamar-kamar di dalam satu bangunan yang dapat dilengkapi dengan jasa pelayanan makan dan minum, kegiatan hiburan dan atau fasilitas lainnya. Hotel terdiri dari hotel berbintang dan hotel non- bintang.
  5. Hotel bintang adalah usaha penyediaan jasa pelayanan penginapan, makan minum serta jasa lainnya bagi umum dengan menggunakan sebagian atau seluruh bangunan. Usaha ini dikelola secara komersial serta memenuhi ketentuan persyaratan sebagai hotel bintang (termasuk berlian) yang ditetapkan dalam surat keputusan instansi yang membinanya. Misalnya hotel bintang lima, hotel bintang empat dan seterusnya.
  6. Tingkat penghunian kamar hotel adalah persentase banyaknya malam kamar yang dihuni terhadap banyaknya malam kamar yang tersedia.
  7. Rata-rata lamanya tamu menginap adalah banyaknya malam tempat tidur yang terpakai (malam tamu) dengan
3. *The business of providing accommodation is a business that provides specialty services that can be equipped with other tourism services. It includes hotel, villa, cottage, camping, caravan stop, and other accommodation that are used for tourism purposes.*
  4. *Hotel is a daily supply of accommodation rooms within a building which can be equipped with eating and drinking services, entertainment activities and/ or other facilities. Hotel consists of a classified hotel and a non-classified hotel.*
  5. *A star hotel is the business of providing an accommodation, eating and drinking as well as other services for the public by using a building or a part of a building. It is managed commercially and meets specified requirements as a star hotel (including diamonds) set forth in the decree of fostering agency. For example, five star hotel, four star hotel, and so on.*
  6. *Room occupancy rate is the number of room-nights occupied divided by the number of room-nights available, multiplied by 100 percent.*
  7. *Average length of stay is the number of bed-nights used (guest night) divided by the number of guests coming to*

banyaknya tamu yang menginap di hotel atau akomodasi lainnya.

*spend the night at the accommodation.*

<https://mamujuutarakab.bps.go.id>

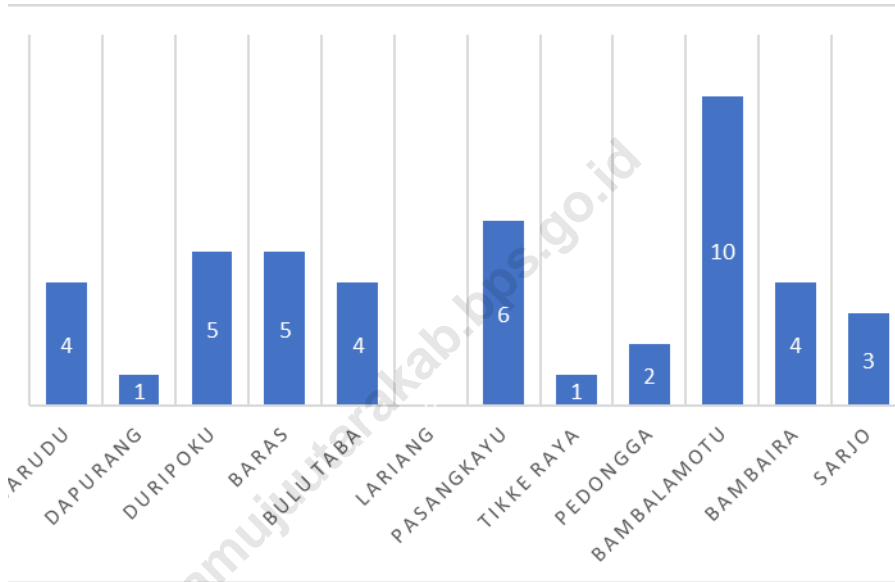
<https://mamujuutarakab.bps.go.id>

<https://mamujuutarakab.bps.go.id>

<https://mamujuutarakab.bps.go.id>

**Gambar** 7.1  
**Figures**

**Jumlah Objek Wisata Menurut Kecamatan di Kabupaten Pasangkayu, 2019**  
**Number of Tourism Objects by Subdistrict in Pasangkayu Regency, 2019**



Sumber/Source: Dinas Kebudayaan dan Pariwisata Kabupaten Pasangkayu  
Culture and Tourism Service of Pasangkayu Regency



**Tabel**  
**Table** 7.1**Jumlah Objek Wisata Menurut Kecamatan di Kabupaten Pasangkayu, 2019**  
**Number of Tourism Objects by Subdistrict in Pasangkayu Regency, 2019**

Kecamatan Subdistrict	ALam Nature	Budaya Culture	Minat Khusus Special Interests	Total
(1)	(2)	(3)	(4)	(5)
Sarudu	4	0	0	4
Dapurang	1	0	0	1
Duripoku	5	0	0	5
Baras	5	0	0	5
Bulu Taba	4	0	0	4
Lariang	0	0	0	0
Pasangkayu	5	1	0	6
Tikke Raya	1	0	0	1
Pedongga	2	0	0	2
Bambalamotu	9	1	0	10
Bambaira	4	0	0	4
Sarjo	3	0	0	3
<b>Kabupaten Pasangkayu Pasangkayu Regency</b>	<b>43</b>	<b>2</b>	<b>0</b>	<b>45</b>

Sumber/Source: Dinas Kebudayaan dan Pariwisata Kabupaten Pasangkayu  
Culture and Tourism Service of Pasangkayu Regency

<https://mamujuutarakab.bps.go.id>

<https://mamujuutarakab.bps.go.id>

08

**TRANSPORTASI DAN KOMUNIKASI**  
**TRANSPORTATION AND COMMUNICATION**



INFOGRAFIS  
PEMBATAS BAB 08

<https://mamujuutarakab.bps.go.id>



**PENJELASAN TEKNIS**

1. Lorem ipsum dolor sit amet, consectetur adipiscing elit, sed diam nonummy nibh euismod tincidunt ut laoreet dolore magna aliquam erat volutpat. Ut wisi enim ad minim veniam, quis nostrud exerci tation ullamcorper suscipit lobortis nisl ut aliquip ex ea commodo consequat. Duis autem vel eum iriure dolor in hendrerit in vulputate velit esse molestie consequat, vel illum dolore eu feugiat nulla facilisis at vero eros et accumsan et iusto odio dignissim qui blandit praesent luptatum zzril delenit augue duis dolore te feugait nulla facilisi.
2. Lorem ipsum dolor sit amet, consectetur adipiscing elit, sed diam nonummy nibh euismod tincidunt ut laoreet dolore magna aliquam erat volutpat. Ut wisi enim ad minim veniam, quis nostrud exerci tation ullamcorper suscipit lobortis nisl ut aliquip ex ea commodo consequat. Duis autem vel eum iriure dolor in hendrerit in vulputate velit esse molestie consequat, vel illum dolore eu feugiat nulla facilisis at vero eros et accumsan et iusto odio dignissim qui blandit praesent luptatum zzril delenit augue duis dolore te feugait nulla facilisi.
3. Lorem ipsum dolor sit amet, consectetur adipiscing elit, sed

**TECHNICAL NOTES**

1. *Lorem ipsum dolor sit amet, consectetur adipiscing elit, sed diam nonummy nibh euismod tincidunt ut laoreet dolore magna aliquam erat volutpat. Ut wisi enim ad minim veniam, quis nostrud exerci tation ullamcorper suscipit lobortis nisl ut aliquip ex ea commodo consequat. Duis autem vel eum iriure dolor in hendrerit in vulputate velit esse molestie consequat, vel illum dolore eu feugiat nulla facilisis at vero eros et accumsan et iusto odio dignissim qui blandit praesent luptatum zzril delenit augue duis dolore te feugait nulla facilisi.*
2. *Lorem ipsum dolor sit amet, consectetur adipiscing elit, sed diam nonummy nibh euismod tincidunt ut laoreet dolore magna aliquam erat volutpat. Ut wisi enim ad minim veniam, quis nostrud exerci tation ullamcorper suscipit lobortis nisl ut aliquip ex ea commodo consequat. Duis autem vel eum iriure dolor in hendrerit in vulputate velit esse molestie consequat, vel illum dolore eu feugiat nulla facilisis at vero eros et accumsan et iusto odio dignissim qui blandit praesent luptatum zzril delenit augue duis dolore te feugait nulla facilisi.*
3. *Lorem ipsum dolor sit amet, consectetur adipiscing elit, sed*

diam nonummy nibh euismod tincidunt ut laoreet dolore magna aliquam erat volutpat. Ut wisi enim ad minim veniam, quis nostrud exerci tation ullamcorper suscipit lobortis nisl ut aliquip ex ea commodo consequat. Duis autem vel eum iriure dolor in hendrerit in vulputate velit esse molestie consequat, vel illum dolore eu feugiat nulla facilisis at vero eros et accumsan et iusto odio dignissim qui blandit praesent luptatum zzril delenit augue duis dolore te feugait nulla facilisi.

4. Lorem ipsum dolor sit amet, consectetur adipiscing elit, sed diam nonummy nibh euismod tincidunt ut laoreet dolore magna aliquam erat volutpat. Ut wisi enim ad minim veniam, quis nostrud exerci tation ullamcorper suscipit lobortis nisl ut aliquip ex ea commodo consequat. Duis autem vel eum iriure dolor in hendrerit in vulputate velit esse molestie consequat, vel illum dolore eu feugiat nulla facilisis at vero eros et accumsan et iusto odio dignissim qui blandit praesent luptatum zzril delenit augue duis dolore te feugait nulla facilisi.

*diam nonummy nibh euismod tincidunt ut laoreet dolore magna aliquam erat volutpat. Ut wisi enim ad minim veniam, quis nostrud exerci tation ullamcorper suscipit lobortis nisl ut aliquip ex ea commodo consequat. Duis autem vel eum iriure dolor in hendrerit in vulputate velit esse molestie consequat, vel illum dolore eu feugiat nulla facilisis at vero eros et accumsan et iusto odio dignissim qui blandit praesent luptatum zzril delenit augue duis dolore te feugait nulla facilisi.*

4. *Lorem ipsum dolor sit amet, consectetur adipiscing elit, sed diam nonummy nibh euismod tincidunt ut laoreet dolore magna aliquam erat volutpat. Ut wisi enim ad minim veniam, quis nostrud exerci tation ullamcorper suscipit lobortis nisl ut aliquip ex ea commodo consequat. Duis autem vel eum iriure dolor in hendrerit in vulputate velit esse molestie consequat, vel illum dolore eu feugiat nulla facilisis at vero eros et accumsan et iusto odio dignissim qui blandit praesent luptatum zzril delenit augue duis dolore te feugait nulla facilisi.*

**ULASAN**

Lorem ipsum dolor sit amet, consectetur adipiscing elit, sed diam nonummy nibh euismod tincidunt ut laoreet dolore magna aliquam erat volutpat. Ut wisi enim ad minim veniam, quis nostrud exerci tation ullamcorper suscipit lobortis nisl ut aliquip ex ea commodo consequat. Duis autem vel eum iriure dolor in hendrerit in vulputate velit esse molestie consequat, vel illum dolore eu feugiat nulla facilisis at vero eros et accumsan et iusto odio dignissim qui blandit praesent luptatum zzril delenit augue dui dolore te feugait nulla facilisi.

Lorem ipsum dolor sit amet, consectetur adipiscing elit, sed diam nonummy nibh euismod tincidunt ut laoreet dolore magna aliquam erat volutpat. Ut wisi enim ad minim veniam, quis nostrud exerci tation ullamcorper suscipit lobortis nisl ut aliquip ex ea commodo consequat. Duis autem vel eum iriure dolor in hendrerit in vulputate velit esse molestie consequat, vel illum dolore eu feugiat nulla facilisis at vero eros et accumsan et iusto odio dignissim qui blandit praesent luptatum zzril delenit augue dui dolore te feugait nulla facilisi.

Lorem ipsum dolor sit amet, consectetur adipiscing elit, sed.

**DESCRIPTION**

*Lorem ipsum dolor sit amet, consectetur adipiscing elit, sed diam nonummy nibh euismod tincidunt ut laoreet dolore magna aliquam erat volutpat. Ut wisi enim ad minim veniam, quis nostrud exerci tation ullamcorper suscipit lobortis nisl ut aliquip ex ea commodo consequat. Duis autem vel eum iriure dolor in hendrerit in vulputate velit esse molestie consequat, vel illum dolore eu feugiat nulla facilisis at vero eros et accumsan et iusto odio dignissim qui blandit praesent luptatum zzril delenit augue dui dolore te feugait nulla facilisi.*

*Lorem ipsum dolor sit amet, consectetur adipiscing elit, sed diam nonummy nibh euismod tincidunt ut laoreet dolore magna aliquam erat volutpat. Ut wisi enim ad minim veniam, quis nostrud exerci tation ullamcorper suscipit lobortis nisl ut aliquip ex ea commodo consequat. Duis autem vel eum iriure dolor in hendrerit in vulputate velit esse molestie consequat, vel illum dolore eu feugiat nulla facilisis at vero eros et accumsan et iusto odio dignissim qui blandit praesent luptatum zzril delenit augue dui dolore te feugait nulla facilisi.*

*Lorem ipsum dolor sit amet, consectetur adipiscing elit, sed.*



**Gambar** 8.1 **Luas Daerah menurut Kabupaten/Kota (%), 2019**  
**Figures** 8.1 **Area of Regency/Municipality (%), 2019**



Gambar 8.1

Sumber/Source : Berdasarkan Peraturan Menteri Dalam Negeri No. 66 Tahun 2011 tanggal 28 Desember 2011  
Based on Minister Of Home Affairs Regulation No 66/2011, December 28, 2011

**Gambar** 8.2 ...  
**Figures** ...



Gambar 8.2

Sumber/Source : ...

## 8.1 TRANSPORTASI TRANSPORTATION

**Tabel 8.1.1** Panjang Jalan Menurut Tingkat Kewenangan Pemerintahan di Kabupaten/Kota XXX (km), 2017–2019  
**Table 8.1.1** Length of Roads by Level of Government Authority in XXX Regency/Municipality (km), 2017–2019

Tingkat Kewenangan Pemerintahan Level of Government Authority	2017	2018	2019
(1)	(2)	(3)	(4)
Negara/State	151,00	145,26	-
Provinsi/Province	15,00	15,00	-
Kabupaten/Kota Regency/Municipality	2 234,72	2 392,29	2 519,00

Sumber/Source: ...

**Tabel 8.1.2** Panjang Jalan Menurut Jenis Permukaan Jalan di Kabupaten/Kota XXX (km), 2017–2019  
**Table** *Length of Roads by Type of Road Surface in XXX Regency/ Municipality (km), 2017–2019*

Jenis Permukaan Jalan <i>Type of Road Surface</i>	2017	2018	2019
(1)	(2)	(3)	(4)
Aspal/ <i>Paved</i>	263,80	284,06	297,00
Kerikil/ <i>Gravel</i>	1 046,08	1 170,37	1 279,00
Tanah/ <i>Soil</i>	924,84	937,86	943,00
Lainnya/ <i>Others</i>	-	-	-
<b>Jumlah/<i>Total</i></b>	<b>2 234,72</b>	<b>2 392,29</b>	<b>2 519,00</b>

Catatan/*Note*: ...

Sumber/*Source*: ...

**Tabel 8.1.3 Panjang Jalan Menurut Kondisi Jalan di Kabupaten/Kota XXX (km), 2017–2019**  
**Length of Roads by Condition of Roads in XXX Regency/ Municipality (km), 2017–2019**

Kondisi Jalan Condition of Roads	2017	2018	2019
(1)	(2)	(3)	(4)
Baik/Good			
Sedang/Moderate			
Rusak/Damage			
Rusak Berat/Severely Damage			
<b>Jumlah/Total</b>			

Catatan/Note: ...

Sumber/Source: ...





09

**PERBANKAN, KOPERASI, DAN HARGA-HARGA  
BANKING, COOPERATIVE, AND PRICES**



INFOGRAFIS  
PEMBATAS BAB 09

<https://mamujuutarakab.bps.go.id>





**PENJELASAN TEKNIS**

1. Lorem ipsum dolor sit amet, consectetur adipiscing elit, sed diam nonummy nibh euismod tincidunt ut laoreet dolore magna aliquam erat volutpat. Ut wisi enim ad minim veniam, quis nostrud exerci tation ullamcorper suscipit lobortis nisl ut aliquip ex ea commodo consequat. Duis autem vel eum iriure dolor in hendrerit in vulputate velit esse molestie consequat, vel illum dolore eu feugiat nulla facilisis at vero eros et accumsan et iusto odio dignissim qui blandit praesent luptatum zzril delenit augue duis dolore te feugait nulla facilisi.
2. Lorem ipsum dolor sit amet, consectetur adipiscing elit, sed diam nonummy nibh euismod tincidunt ut laoreet dolore magna aliquam erat volutpat. Ut wisi enim ad minim veniam, quis nostrud exerci tation ullamcorper suscipit lobortis nisl ut aliquip ex ea commodo consequat. Duis autem vel eum iriure dolor in hendrerit in vulputate velit esse molestie consequat, vel illum dolore eu feugiat nulla facilisis at vero eros et accumsan et iusto odio dignissim qui blandit praesent luptatum zzril delenit augue duis dolore te feugait nulla facilisi.
3. Lorem ipsum dolor sit amet, consectetur adipiscing elit, sed

**TECHNICAL NOTES**

1. *Lorem ipsum dolor sit amet, consectetur adipiscing elit, sed diam nonummy nibh euismod tincidunt ut laoreet dolore magna aliquam erat volutpat. Ut wisi enim ad minim veniam, quis nostrud exerci tation ullamcorper suscipit lobortis nisl ut aliquip ex ea commodo consequat. Duis autem vel eum iriure dolor in hendrerit in vulputate velit esse molestie consequat, vel illum dolore eu feugiat nulla facilisis at vero eros et accumsan et iusto odio dignissim qui blandit praesent luptatum zzril delenit augue duis dolore te feugait nulla facilisi.*
2. *Lorem ipsum dolor sit amet, consectetur adipiscing elit, sed diam nonummy nibh euismod tincidunt ut laoreet dolore magna aliquam erat volutpat. Ut wisi enim ad minim veniam, quis nostrud exerci tation ullamcorper suscipit lobortis nisl ut aliquip ex ea commodo consequat. Duis autem vel eum iriure dolor in hendrerit in vulputate velit esse molestie consequat, vel illum dolore eu feugiat nulla facilisis at vero eros et accumsan et iusto odio dignissim qui blandit praesent luptatum zzril delenit augue duis dolore te feugait nulla facilisi.*
3. *Lorem ipsum dolor sit amet, consectetur adipiscing elit, sed*

diam nonummy nibh euismod tincidunt ut laoreet dolore magna aliquam erat volutpat. Ut wisi enim ad minim veniam, quis nostrud exerci tation ullamcorper suscipit lobortis nisl ut aliquip ex ea commodo consequat. Duis autem vel eum iriure dolor in hendrerit in vulputate velit esse molestie consequat, vel illum dolore eu feugiat nulla facilisis at vero eros et accumsan et iusto odio dignissim qui blandit praesent luptatum zzril delenit augue duis dolore te feugait nulla facilisi.

4. Lorem ipsum dolor sit amet, consectetur adipiscing elit, sed diam nonummy nibh euismod tincidunt ut laoreet dolore magna aliquam erat volutpat. Ut wisi enim ad minim veniam, quis nostrud exerci tation ullamcorper suscipit lobortis nisl ut aliquip ex ea commodo consequat. Duis autem vel eum iriure dolor in hendrerit in vulputate velit esse molestie consequat, vel illum dolore eu feugiat nulla facilisis at vero eros et accumsan et iusto odio dignissim qui blandit praesent luptatum zzril delenit augue duis dolore te feugait nulla facilisi.

*diam nonummy nibh euismod tincidunt ut laoreet dolore magna aliquam erat volutpat. Ut wisi enim ad minim veniam, quis nostrud exerci tation ullamcorper suscipit lobortis nisl ut aliquip ex ea commodo consequat. Duis autem vel eum iriure dolor in hendrerit in vulputate velit esse molestie consequat, vel illum dolore eu feugiat nulla facilisis at vero eros et accumsan et iusto odio dignissim qui blandit praesent luptatum zzril delenit augue duis dolore te feugait nulla facilisi.*

4. *Lorem ipsum dolor sit amet, consectetur adipiscing elit, sed diam nonummy nibh euismod tincidunt ut laoreet dolore magna aliquam erat volutpat. Ut wisi enim ad minim veniam, quis nostrud exerci tation ullamcorper suscipit lobortis nisl ut aliquip ex ea commodo consequat. Duis autem vel eum iriure dolor in hendrerit in vulputate velit esse molestie consequat, vel illum dolore eu feugiat nulla facilisis at vero eros et accumsan et iusto odio dignissim qui blandit praesent luptatum zzril delenit augue duis dolore te feugait nulla facilisi.*

**ULASAN**

Lorem ipsum dolor sit amet, consectetur adipiscing elit, sed diam nonummy nibh euismod tincidunt ut laoreet dolore magna aliquam erat volutpat. Ut wisi enim ad minim veniam, quis nostrud exerci tation ullamcorper suscipit lobortis nisl ut aliquip ex ea commodo consequat. Duis autem vel eum iriure dolor in hendrerit in vulputate velit esse molestie consequat, vel illum dolore eu feugiat nulla facilisis at vero eros et accumsan et iusto odio dignissim qui blandit praesent luptatum zzril delenit augue dui dolore te feugait nulla facilisi.

Lorem ipsum dolor sit amet, consectetur adipiscing elit, sed diam nonummy nibh euismod tincidunt ut laoreet dolore magna aliquam erat volutpat. Ut wisi enim ad minim veniam, quis nostrud exerci tation ullamcorper suscipit lobortis nisl ut aliquip ex ea commodo consequat. Duis autem vel eum iriure dolor in hendrerit in vulputate velit esse molestie consequat, vel illum dolore eu feugiat nulla facilisis at vero eros et accumsan et iusto odio dignissim qui blandit praesent luptatum zzril delenit augue dui dolore te feugait nulla facilisi.

Lorem ipsum dolor sit amet, consectetur adipiscing elit, sed.

**DESCRIPTION**

*Lorem ipsum dolor sit amet, consectetur adipiscing elit, sed diam nonummy nibh euismod tincidunt ut laoreet dolore magna aliquam erat volutpat. Ut wisi enim ad minim veniam, quis nostrud exerci tation ullamcorper suscipit lobortis nisl ut aliquip ex ea commodo consequat. Duis autem vel eum iriure dolor in hendrerit in vulputate velit esse molestie consequat, vel illum dolore eu feugiat nulla facilisis at vero eros et accumsan et iusto odio dignissim qui blandit praesent luptatum zzril delenit augue dui dolore te feugait nulla facilisi.*

*Lorem ipsum dolor sit amet, consectetur adipiscing elit, sed diam nonummy nibh euismod tincidunt ut laoreet dolore magna aliquam erat volutpat. Ut wisi enim ad minim veniam, quis nostrud exerci tation ullamcorper suscipit lobortis nisl ut aliquip ex ea commodo consequat. Duis autem vel eum iriure dolor in hendrerit in vulputate velit esse molestie consequat, vel illum dolore eu feugiat nulla facilisis at vero eros et accumsan et iusto odio dignissim qui blandit praesent luptatum zzril delenit augue dui dolore te feugait nulla facilisi.*

*Lorem ipsum dolor sit amet, consectetur adipiscing elit, sed.*

**Gambar** 9.1 **Luas Daerah menurut Kecamatan (%), 2019**  
**Figures** **Area of Subdistrict (%), 2019**



Gambar 9.1

Sumber/Source : Berdasarkan Peraturan Menteri Dalam Negeri No. 66 Tahun 2011 tanggal 28 Desember 2011  
Based on Minister Of Home Affairs Regulation No 66/2011, December 28, 2011

**Gambar** 9.2 ...  
**Figures** ...



Sumber/Source : ...

**Tabel**  
**Table** 9.1**Jumlah Koperasi Aktif Menurut Kecamatan di Kabupaten Pasangkayu, 2016–2019**  
**Number of Active Cooperative by Subdistrict in Pasangkayu Regency, 2016–2019**

Kecamatan Subdistrict	2016	2017	2018	2019
(1)	(2)	(3)	(4)	(5)
Sarudu	10	5	5	4
Dapurang	6	3	2	2
Duripoku	4	4	4	5
Baras	18	10	10	8
Bulu Taba	9	4	5	6
Lariang	7	6	6	7
Pasangkayu	37	30	35	34
Tikke Raya	7	5	4	5
Pedongga	6	4	5	5
Bambalamotu	16	12	12	12
Bambaira	3	0	0	0
Sarjo	5	2	4	5
<b>Kabupaten Pasangkayu</b> <b>Pasangkayu Regency</b>	<b>128</b>	<b>85</b>	<b>92</b>	<b>93</b>

Sumber/Source: Dinas Koperasi, UKM, dan Perdagangan Kabupaten Pasangkayu/Cooperation, Small and Medium Industry and Trade Service of Pasangkayu Regency

**Tabel**  
**Table** 9.2**Jumlah Koperasi Menurut Jenis Koperasi dan Kecamatan di Kabupaten Pasangkayu, 2019**  
**Number of Cooperative by Kind of Cooperative and Subdistrict in Pasangkayu Regency, 2019**

Kecamatan Subdistrict	Jenis Koperasi Kind of Cooperative		Jumlah Total
	KUD	Non KUD	
(1)	(2)	(3)	(4)
Sarudu	0	4	4
Dapurang	0	2	2
Duripoku	1	4	5
Baras	1	7	8
Bulu Taba	0	6	6
Lariang	0	7	7
Pasangkayu	0	34	34
Tikke Raya	0	5	5
Pedongga	0	5	5
Bambalamotu	0	12	12
Bambaira	0	0	0
Sarjo	0	5	5
<b>Kabupaten Pasangkayu Pasangkayu Regency</b>	<b>2</b>	<b>91</b>	<b>93</b>

Sumber/Source: Dinas Koperasi, UKM, dan Perdagangan Kabupaten Pasangkayu/Cooperation, Small and Medium Industry and Trade Service of Pasangkayu Regency



**Tabel** 9.1  
**Table**

**Jumlah Koperasi Aktif Menurut Kecamatan di Kabupaten Pasangkayu, 2016–2019**  
**Number of Active Cooperative by Subdistrict in Pasangkayu Regency, 2016–2019**

Kecamatan Subdistrict	2016	2017	2018	2019
(1)	(2)	(3)	(4)	(5)
Sarudu	10	5	5	4
Dapurang	6	3	2	2
Duripoku	4	4	4	5
Baras	18	10	10	8
Bulu Taba	9	4	5	6
Lariang	7	6	6	7
Pasangkayu	37	30	35	34
Tikke Raya	7	5	4	5
Pedongga	6	4	5	5
Bambalamotu	16	12	12	12
Bambaira	3	0	0	0
Sarjo	5	2	4	5
<b>Kabupaten Pasangkayu Pasangkayu Regency</b>	<b>128</b>	<b>85</b>	<b>92</b>	<b>93</b>

Sumber/Source: Dinas Koperasi, UKM, dan Perdagangan Kabupaten Pasangkayu/Cooperation, Small and Medium Industry and Trade Service of Pasangkayu Regency

**Tabel**  
**Table** 9.1**Jumlah Koperasi Aktif Menurut Kecamatan di Kabupaten Pasangkayu, 2016–2019**  
**Number of Active Cooperative by Subdistrict in Pasangkayu Regency, 2016–2019**

Kecamatan Subdistrict	2016	2017	2018	2019
(1)	(2)	(3)	(4)	(5)
Sarudu	10	5	5	4
Dapurang	6	3	2	2
Duripoku	4	4	4	5
Baras	18	10	10	8
Bulu Taba	9	4	5	6
Lariang	7	6	6	7
Pasangkayu	37	30	35	34
Tikke Raya	7	5	4	5
Pedongga	6	4	5	5
Bambalamotu	16	12	12	12
Bambaira	3	0	0	0
Sarjo	5	2	4	5
<b>Kabupaten Pasangkayu Pasangkayu Regency</b>	<b>128</b>	<b>85</b>	<b>92</b>	<b>93</b>

Sumber/Source: Dinas Koperasi, UKM, dan Perdagangan Kabupaten Pasangkayu/Cooperation, Small and Medium Industry and Trade Service of Pasangkayu Regency

**Tabel**  
**Table** 9.1**Jumlah Koperasi Aktif Menurut Kecamatan di Kabupaten Pasangkayu, 2016–2019**  
**Number of Active Cooperative by Subdistrict in Pasangkayu Regency, 2016–2019**

Kecamatan Subdistrict	2016	2017	2018	2019
(1)	(2)	(3)	(4)	(5)
Sarudu	10	5	5	4
Dapurang	6	3	2	2
Duripoku	4	4	4	5
Baras	18	10	10	8
Bulu Taba	9	4	5	6
Lariang	7	6	6	7
Pasangkayu	37	30	35	34
Tikke Raya	7	5	4	5
Pedongga	6	4	5	5
Bambal motu	16	12	12	12
Bambaira	3	0	0	0
Sarjo	5	2	4	5
<b>Kabupaten Pasangkayu</b> <b>Pasangkayu Regency</b>	<b>128</b>	<b>85</b>	<b>92</b>	<b>93</b>

Sumber/Source: Dinas Koperasi, UKM, dan Perdagangan Kabupaten Pasangkayu/Cooperation, Small and Medium Industry and Trade Service of Pasangkayu Regency

**Tabel**  
**Table** 9.1

**Jumlah Koperasi Aktif Menurut Kecamatan di Kabupaten Pasangkayu, 2016–2019**  
**Number of Active Cooperative by Subdistrict in Pasangkayu Regency, 2016–2019**


Kecamatan Subdistrict	2016	2017	2018	2019
(1)	(2)	(3)	(4)	(5)
Sarudu	10	5	5	4
Dapurang	6	3	2	2
Duripoku	4	4	4	5
Baras	18	10	10	8
Bulu Taba	9	4	5	6
Lariang	7	6	6	7
Pasangkayu	37	30	35	34
Tikke Raya	7	5	4	5
Pedongga	6	4	5	5
Bambalamotu	16	12	12	12
Bambaira	3	0	0	0
Sarjo	5	2	4	5
<b>Kabupaten Pasangkayu Pasangkayu Regency</b>	<b>128</b>	<b>85</b>	<b>92</b>	<b>93</b>

Sumber/Source: Dinas Koperasi, UKM, dan Perdagangan Kabupaten Pasangkayu/Cooperation, Small and Medium Industry and Trade Service of Pasangkayu Regency

<https://mamujuutarakab.bps.go.id>

10

**PENGELUARAN PENDUDUK**  
**POPULATION EXPENDITURE**



INFOGRAFIS  
PEMBATAS BAB 10

<https://mamujuutarakab.bps.go.id>



**PENJELASAN TEKNIS**

1. Lorem ipsum dolor sit amet, consectetur adipiscing elit, sed diam nonummy nibh euismod tincidunt ut laoreet dolore magna aliquam erat volutpat. Ut wisi enim ad minim veniam, quis nostrud exerci tation ullamcorper suscipit lobortis nisl ut aliquip ex ea commodo consequat. Duis autem vel eum iriure dolor in hendrerit in vulputate velit esse molestie consequat, vel illum dolore eu feugiat nulla facilisis at vero eros et accumsan et iusto odio dignissim qui blandit praesent luptatum zzril delenit augue duis dolore te feugait nulla facilisi.
2. Lorem ipsum dolor sit amet, consectetur adipiscing elit, sed diam nonummy nibh euismod tincidunt ut laoreet dolore magna aliquam erat volutpat. Ut wisi enim ad minim veniam, quis nostrud exerci tation ullamcorper suscipit lobortis nisl ut aliquip ex ea commodo consequat. Duis autem vel eum iriure dolor in hendrerit in vulputate velit esse molestie consequat, vel illum dolore eu feugiat nulla facilisis at vero eros et accumsan et iusto odio dignissim qui blandit praesent luptatum zzril delenit augue duis dolore te feugait nulla facilisi.
3. Lorem ipsum dolor sit amet, consectetur adipiscing elit, sed

**TECHNICAL NOTES**

1. *Lorem ipsum dolor sit amet, consectetur adipiscing elit, sed diam nonummy nibh euismod tincidunt ut laoreet dolore magna aliquam erat volutpat. Ut wisi enim ad minim veniam, quis nostrud exerci tation ullamcorper suscipit lobortis nisl ut aliquip ex ea commodo consequat. Duis autem vel eum iriure dolor in hendrerit in vulputate velit esse molestie consequat, vel illum dolore eu feugiat nulla facilisis at vero eros et accumsan et iusto odio dignissim qui blandit praesent luptatum zzril delenit augue duis dolore te feugait nulla facilisi.*
2. *Lorem ipsum dolor sit amet, consectetur adipiscing elit, sed diam nonummy nibh euismod tincidunt ut laoreet dolore magna aliquam erat volutpat. Ut wisi enim ad minim veniam, quis nostrud exerci tation ullamcorper suscipit lobortis nisl ut aliquip ex ea commodo consequat. Duis autem vel eum iriure dolor in hendrerit in vulputate velit esse molestie consequat, vel illum dolore eu feugiat nulla facilisis at vero eros et accumsan et iusto odio dignissim qui blandit praesent luptatum zzril delenit augue duis dolore te feugait nulla facilisi.*
3. *Lorem ipsum dolor sit amet, consectetur adipiscing elit, sed*



diam nonummy nibh euismod tincidunt ut laoreet dolore magna aliquam erat volutpat. Ut wisi enim ad minim veniam, quis nostrud exerci tation ullamcorper suscipit lobortis nisl ut aliquip ex ea commodo consequat. Duis autem vel eum iriure dolor in hendrerit in vulputate velit esse molestie consequat, vel illum dolore eu feugiat nulla facilisis at vero eros et accumsan et iusto odio dignissim qui blandit praesent luptatum zzril delenit augue duis dolore te feugait nulla facilisi.

4. Lorem ipsum dolor sit amet, consectetur adipiscing elit, sed diam nonummy nibh euismod tincidunt ut laoreet dolore magna aliquam erat volutpat. Ut wisi enim ad minim veniam, quis nostrud exerci tation ullamcorper suscipit lobortis nisl ut aliquip ex ea commodo consequat. Duis autem vel eum iriure dolor in hendrerit in vulputate velit esse molestie consequat, vel illum dolore eu feugiat nulla facilisis at vero eros et accumsan et iusto odio dignissim qui blandit praesent luptatum zzril delenit augue duis dolore te feugait nulla facilisi.

*diam nonummy nibh euismod tincidunt ut laoreet dolore magna aliquam erat volutpat. Ut wisi enim ad minim veniam, quis nostrud exerci tation ullamcorper suscipit lobortis nisl ut aliquip ex ea commodo consequat. Duis autem vel eum iriure dolor in hendrerit in vulputate velit esse molestie consequat, vel illum dolore eu feugiat nulla facilisis at vero eros et accumsan et iusto odio dignissim qui blandit praesent luptatum zzril delenit augue duis dolore te feugait nulla facilisi.*

4. *Lorem ipsum dolor sit amet, consectetur adipiscing elit, sed diam nonummy nibh euismod tincidunt ut laoreet dolore magna aliquam erat volutpat. Ut wisi enim ad minim veniam, quis nostrud exerci tation ullamcorper suscipit lobortis nisl ut aliquip ex ea commodo consequat. Duis autem vel eum iriure dolor in hendrerit in vulputate velit esse molestie consequat, vel illum dolore eu feugiat nulla facilisis at vero eros et accumsan et iusto odio dignissim qui blandit praesent luptatum zzril delenit augue duis dolore te feugait nulla facilisi.*

**ULASAN**

Lorem ipsum dolor sit amet, consectetur adipiscing elit, sed diam nonummy nibh euismod tincidunt ut laoreet dolore magna aliquam erat volutpat. Ut wisi enim ad minim veniam, quis nostrud exerci tation ullamcorper suscipit lobortis nisl ut aliquip ex ea commodo consequat. Duis autem vel eum iriure dolor in hendrerit in vulputate velit esse molestie consequat, vel illum dolore eu feugiat nulla facilisis at vero eros et accumsan et iusto odio dignissim qui blandit praesent luptatum zzril delenit augue dui dolore te feugait nulla facilisi.

Lorem ipsum dolor sit amet, consectetur adipiscing elit, sed diam nonummy nibh euismod tincidunt ut laoreet dolore magna aliquam erat volutpat. Ut wisi enim ad minim veniam, quis nostrud exerci tation ullamcorper suscipit lobortis nisl ut aliquip ex ea commodo consequat. Duis autem vel eum iriure dolor in hendrerit in vulputate velit esse molestie consequat, vel illum dolore eu feugiat nulla facilisis at vero eros et accumsan et iusto odio dignissim qui blandit praesent luptatum zzril delenit augue dui dolore te feugait nulla facilisi.

Lorem ipsum dolor sit amet, consectetur adipiscing elit, sed.

**DESCRIPTION**

*Lorem ipsum dolor sit amet, consectetur adipiscing elit, sed diam nonummy nibh euismod tincidunt ut laoreet dolore magna aliquam erat volutpat. Ut wisi enim ad minim veniam, quis nostrud exerci tation ullamcorper suscipit lobortis nisl ut aliquip ex ea commodo consequat. Duis autem vel eum iriure dolor in hendrerit in vulputate velit esse molestie consequat, vel illum dolore eu feugiat nulla facilisis at vero eros et accumsan et iusto odio dignissim qui blandit praesent luptatum zzril delenit augue dui dolore te feugait nulla facilisi.*

*Lorem ipsum dolor sit amet, consectetur adipiscing elit, sed diam nonummy nibh euismod tincidunt ut laoreet dolore magna aliquam erat volutpat. Ut wisi enim ad minim veniam, quis nostrud exerci tation ullamcorper suscipit lobortis nisl ut aliquip ex ea commodo consequat. Duis autem vel eum iriure dolor in hendrerit in vulputate velit esse molestie consequat, vel illum dolore eu feugiat nulla facilisis at vero eros et accumsan et iusto odio dignissim qui blandit praesent luptatum zzril delenit augue dui dolore te feugait nulla facilisi.*

*Lorem ipsum dolor sit amet, consectetur adipiscing elit, sed.*

**Gambar** 10.1 **Luas Daerah menurut Kabupaten/Kota (%), 2019**  
**Figures** **Area of Regency/Municipality (%), 2019**



Gambar 10.1

Sumber/Source : Berdasarkan Peraturan Menteri Dalam Negeri No. 66 Tahun 2011 tanggal 28 Desember 2011  
Based on Minister Of Home Affairs Regulation No 66/2011, December 28, 2011

**Gambar** 10.2 ...  
**Figures** ...



Sumber/Source : ...

**Tabel**  
**Table** 10.1

**Rata-rata Pengeluaran per Kapita Sebulan Menurut Kelompok Komoditas (rupiah) di Kabupaten/Kota XXX, 2018 dan 2019**  
**Monthly Average Expenditure per Capita by Commodity Group (rupiahs) in XXX Regency/Municipality, 2018 and 2019**

<b>Kelompok Komoditas/Commodity Group</b>	<b>2018</b>	<b>2019</b>
(1)	(2)	(3)
<b>Makanan/Food</b>		
Padi-padian/ <i>Cereals</i>		
Umbi-umbian/ <i>Tubers</i>		
Ikan/udang/cumi/kerang/ <i>Fish/shrimp/common squid/shells</i>		
Daging/ <i>Meat</i>		
Telur dan susu/ <i>Eggs and milk</i>		
Sayur-sayuran/ <i>Vegetables</i>		
Kacang-kacangan/ <i>Legumes</i>		
Buah-buahan/ <i>Fruits</i>		
Minyak dan kelapa/ <i>Oil and coconut</i>		
Bahan minuman/ <i>Beverage stuffs</i>		
Bumbu-bumbuan/ <i>Spices</i>		
Konsumsi lainnya/ <i>Miscellaneous food items</i>		
Makanan dan minuman jadi/ <i>Prepared food and beverages</i>		
Rokok/ <i>Cigarettes</i>		
<b>Jumlah makanan/Total food</b>		
<b>Bukan makanan/Non-food</b>		
Perumahan dan fasilitas rumah tangga/ <i>Housing and household facilities</i>		
Aneka komoditas dan jasa/ <i>Goods and services</i>		
Pakaian, alas kaki, dan tutup kepala/ <i>Clothing, footwear, and headgear</i>		
Komoditas tahan lama/ <i>Durable goods</i>		
Pajak, pungutan, dan asuransi/ <i>Taxes and insurance</i>		
Keperluan pesta dan upacara/kenduri/ <i>Parties and ceremonies</i>		
<b>Jumlah bukan makanan/Total non-food</b>		
<b>Jumlah/Total</b>		

Catatan/Note: ...

Sumber/Source: BPS, Survei Sosial Ekonomi Nasional (Susenas) Maret/BPS-Statistics Indonesia, National Socioeconomic Survey March

**Tabel**  
**Table** 10.2

**Persentase Pengeluaran per Kapita Sebulan Menurut Kelompok Komoditas di Kabupaten/Kota XXX, 2018 dan 2019**  
**Percentage of Monthly Expenditure per Capita by Commodity Group in XXX Regency/Municipality, 2018 and 2019**

<b>Kelompok Komoditas/Commodity Group</b>	<b>2018</b>	<b>2019</b>
(1)	(2)	(3)
<b>Makanan/Food</b>		
Padi-padian/ <i>Cereals</i>		
Umbi-umbian/ <i>Tubers</i>		
Ikan/udang/cumi/kerang/ <i>Fish/shrimp/common squid/shells</i>		
Daging/ <i>Meat</i>		
Telur dan susu/ <i>Eggs and milk</i>		
Sayur-sayuran/ <i>Vegetables</i>		
Kacang-kacangan/ <i>Legumes</i>		
Buah-buahan/ <i>Fruits</i>		
Minyak dan kelapa/ <i>Oil and coconut</i>		
Bahan minuman/ <i>Beverage stuffs</i>		
Bumbu-bumbuan/ <i>Spices</i>		
Konsumsi lainnya/ <i>Miscellaneous food items</i>		
Makanan dan minuman jadi/ <i>Prepared food and beverages</i>		
Rokok/ <i>Cigarettes</i>		
<b>Jumlah makanan/Total food</b>		
<b>Bukan makanan/Non-food</b>		
Perumahan dan fasilitas rumah tangga/ <i>Housing and household facilities</i>		
Aneka komoditas dan jasa/ <i>Goods and services</i>		
Pakaian, alas kaki, dan tutup kepala/ <i>Clothing, footwear, and headgear</i>		
Komoditas tahan lama/ <i>Durable goods</i>		
Pajak, pungutan, dan asuransi/ <i>Taxes and insurance</i>		
Keperluan pesta dan upacara/kenduri/ <i>Parties and ceremonies</i>		
<b>Jumlah bukan makanan/Total non-food</b>		
<b>Jumlah/Total</b>		

Catatan/Note: ...

Sumber/Source: BPS, Survei Sosial Ekonomi Nasional (Susenas) Maret/BPS-Statistics Indonesia, National Socioeconomic Survey March

**Tabel**  
**Table** 10.3

**Persentase Penduduk Menurut Golongan Pengeluaran Per Kapita Sebulan di Kabupaten/Kota XXX, 2018 dan 2019**  
**Percentage of Population by Per Capita Spending Group a Month in XXX Regency/Municipality, 2018 and 2019**

<b>Golongan Pengeluaran Spending Group (Rp)</b>	<b>2018</b>	<b>2019</b>
(1)	(2)	(3)
< 150 000		
150 000–199 999		
200 000–299 999		
300 000–499 999		
500 000–749 999		
750 000–999 999		
1 000 000–1 499 999		
> 1 500 000		
<b>Jumlah/Total</b>	<b>100,00</b>	<b>100,00</b>


Catatan/Note: ...

Sumber/Source: BPS, Survei Sosial Ekonomi Nasional (Susenas) Maret/BPS-Statistics Indonesia, National Socioeconomic Survey March



**PERDAGANGAN  
TRADE**

<https://mamujuutarakab.bps.go.id>



**INFOGRAFIS  
PEMBATAS BAB 11**





**PENJELASAN TEKNIS**

1. Lorem ipsum dolor sit amet, consectetur adipiscing elit, sed diam nonummy nibh euismod tincidunt ut laoreet dolore magna aliquam erat volutpat. Ut wisi enim ad minim veniam, quis nostrud exerci tation ullamcorper suscipit lobortis nisl ut aliquip ex ea commodo consequat. Duis autem vel eum iriure dolor in hendrerit in vulputate velit esse molestie consequat, vel illum dolore eu feugiat nulla facilisis at vero eros et accumsan et iusto odio dignissim qui blandit praesent luptatum zzril delenit augue duis dolore te feugait nulla facilisi.
2. Lorem ipsum dolor sit amet, consectetur adipiscing elit, sed diam nonummy nibh euismod tincidunt ut laoreet dolore magna aliquam erat volutpat. Ut wisi enim ad minim veniam, quis nostrud exerci tation ullamcorper suscipit lobortis nisl ut aliquip ex ea commodo consequat. Duis autem vel eum iriure dolor in hendrerit in vulputate velit esse molestie consequat, vel illum dolore eu feugiat nulla facilisis at vero eros et accumsan et iusto odio dignissim qui blandit praesent luptatum zzril delenit augue duis dolore te feugait nulla facilisi.
3. Lorem ipsum dolor sit amet, consectetur adipiscing elit, sed

**TECHNICAL NOTES**

1. *Lorem ipsum dolor sit amet, consectetur adipiscing elit, sed diam nonummy nibh euismod tincidunt ut laoreet dolore magna aliquam erat volutpat. Ut wisi enim ad minim veniam, quis nostrud exerci tation ullamcorper suscipit lobortis nisl ut aliquip ex ea commodo consequat. Duis autem vel eum iriure dolor in hendrerit in vulputate velit esse molestie consequat, vel illum dolore eu feugiat nulla facilisis at vero eros et accumsan et iusto odio dignissim qui blandit praesent luptatum zzril delenit augue duis dolore te feugait nulla facilisi.*
2. *Lorem ipsum dolor sit amet, consectetur adipiscing elit, sed diam nonummy nibh euismod tincidunt ut laoreet dolore magna aliquam erat volutpat. Ut wisi enim ad minim veniam, quis nostrud exerci tation ullamcorper suscipit lobortis nisl ut aliquip ex ea commodo consequat. Duis autem vel eum iriure dolor in hendrerit in vulputate velit esse molestie consequat, vel illum dolore eu feugiat nulla facilisis at vero eros et accumsan et iusto odio dignissim qui blandit praesent luptatum zzril delenit augue duis dolore te feugait nulla facilisi.*
3. *Lorem ipsum dolor sit amet, consectetur adipiscing elit, sed*

diam nonummy nibh euismod tincidunt ut laoreet dolore magna aliquam erat volutpat. Ut wisi enim ad minim veniam, quis nostrud exerci tation ullamcorper suscipit lobortis nisl ut aliquip ex ea commodo consequat. Duis autem vel eum iriure dolor in hendrerit in vulputate velit esse molestie consequat, vel illum dolore eu feugiat nulla facilisis at vero eros et accumsan et iusto odio dignissim qui blandit praesent luptatum zzril delenit augue duis dolore te feugait nulla facilisi.

4. Lorem ipsum dolor sit amet, consectetur adipiscing elit, sed diam nonummy nibh euismod tincidunt ut laoreet dolore magna aliquam erat volutpat. Ut wisi enim ad minim veniam, quis nostrud exerci tation ullamcorper suscipit lobortis nisl ut aliquip ex ea commodo consequat. Duis autem vel eum iriure dolor in hendrerit in vulputate velit esse molestie consequat, vel illum dolore eu feugiat nulla facilisis at vero eros et accumsan et iusto odio dignissim qui blandit praesent luptatum zzril delenit augue duis dolore te feugait nulla facilisi.

*diam nonummy nibh euismod tincidunt ut laoreet dolore magna aliquam erat volutpat. Ut wisi enim ad minim veniam, quis nostrud exerci tation ullamcorper suscipit lobortis nisl ut aliquip ex ea commodo consequat. Duis autem vel eum iriure dolor in hendrerit in vulputate velit esse molestie consequat, vel illum dolore eu feugiat nulla facilisis at vero eros et accumsan et iusto odio dignissim qui blandit praesent luptatum zzril delenit augue duis dolore te feugait nulla facilisi.*

4. *Lorem ipsum dolor sit amet, consectetur adipiscing elit, sed diam nonummy nibh euismod tincidunt ut laoreet dolore magna aliquam erat volutpat. Ut wisi enim ad minim veniam, quis nostrud exerci tation ullamcorper suscipit lobortis nisl ut aliquip ex ea commodo consequat. Duis autem vel eum iriure dolor in hendrerit in vulputate velit esse molestie consequat, vel illum dolore eu feugiat nulla facilisis at vero eros et accumsan et iusto odio dignissim qui blandit praesent luptatum zzril delenit augue duis dolore te feugait nulla facilisi.*

**ULASAN**

Lorem ipsum dolor sit amet, consectetur adipiscing elit, sed diam nonummy nibh euismod tincidunt ut laoreet dolore magna aliquam erat volutpat. Ut wisi enim ad minim veniam, quis nostrud exerci tation ullamcorper suscipit lobortis nisl ut aliquip ex ea commodo consequat. Duis autem vel eum iriure dolor in hendrerit in vulputate velit esse molestie consequat, vel illum dolore eu feugiat nulla facilisis at vero eros et accumsan et iusto odio dignissim qui blandit praesent luptatum zzril delenit augue dui dolore te feugait nulla facilisi.

Lorem ipsum dolor sit amet, consectetur adipiscing elit, sed diam nonummy nibh euismod tincidunt ut laoreet dolore magna aliquam erat volutpat. Ut wisi enim ad minim veniam, quis nostrud exerci tation ullamcorper suscipit lobortis nisl ut aliquip ex ea commodo consequat. Duis autem vel eum iriure dolor in hendrerit in vulputate velit esse molestie consequat, vel illum dolore eu feugiat nulla facilisis at vero eros et accumsan et iusto odio dignissim qui blandit praesent luptatum zzril delenit augue dui dolore te feugait nulla facilisi.

Lorem ipsum dolor sit amet, consectetur adipiscing elit, sed.

**DESCRIPTION**

*Lorem ipsum dolor sit amet, consectetur adipiscing elit, sed diam nonummy nibh euismod tincidunt ut laoreet dolore magna aliquam erat volutpat. Ut wisi enim ad minim veniam, quis nostrud exerci tation ullamcorper suscipit lobortis nisl ut aliquip ex ea commodo consequat. Duis autem vel eum iriure dolor in hendrerit in vulputate velit esse molestie consequat, vel illum dolore eu feugiat nulla facilisis at vero eros et accumsan et iusto odio dignissim qui blandit praesent luptatum zzril delenit augue dui dolore te feugait nulla facilisi.*

*Lorem ipsum dolor sit amet, consectetur adipiscing elit, sed diam nonummy nibh euismod tincidunt ut laoreet dolore magna aliquam erat volutpat. Ut wisi enim ad minim veniam, quis nostrud exerci tation ullamcorper suscipit lobortis nisl ut aliquip ex ea commodo consequat. Duis autem vel eum iriure dolor in hendrerit in vulputate velit esse molestie consequat, vel illum dolore eu feugiat nulla facilisis at vero eros et accumsan et iusto odio dignissim qui blandit praesent luptatum zzril delenit augue dui dolore te feugait nulla facilisi.*

*Lorem ipsum dolor sit amet, consectetur adipiscing elit, sed.*

**Gambar** 11.1 **Luas Daerah menurut Kecamatan (%), 2019**  
**Figures** **Area of Subdistrict (%), 2019**



Gambar 11.1

Sumber/Source : Berdasarkan Peraturan Menteri Dalam Negeri No. 66 Tahun 2011 tanggal 28 Desember 2011  
Based on Minister Of Home Affairs Regulation No 66/2011, December 28,2011

**Gambar** 11.2 ...  
**Figures** ...



Sumber/Source : ...

**Tabel** 11.1 **Jumlah Sarana Perdagangan Menurut Jenisnya di Kabupaten Pasangkayu, 2016–2019**  
**Table** 11.1 **Number of Trading Facilities by Type of Facility in Pasangkayu Regency, 2016–2019**

Jenis Sarana Perdagangan Type of Trading Facilities	2016	2017	2018	2019
(1)	(2)	(3)	(4)	(5)
Pasar/Market	27	30	30	30
Toko/Store	90	93	95	98
Kios/Stall	212	217	220	226
Warung/Shop	73	75	77	79
Rumah Makan/Restoran Restaurant	5	5	8	10
<b>Jumlah/Total</b>	<b>407</b>	<b>420</b>	<b>430</b>	<b>443</b>

Catatan/Note: Kios termasuk kios pulsa / Stalls include credit kiosk

Sumber/Source: Dinas Koperasi, UKM, dan Perdagangan Kabupaten Pasangkayu/Cooperation, Small and Medium Industry and Trade Service of Pasangkayu Regency

**Tabel**  
**Table** 11.2

**Jumlah Pasar Menurut Kecamatan di Kabupaten Pasangkayu, 2019**  
**Number of Markets by Subdistricts in Pasangkayu Regency, 2019**

Kecamatan Subdistrict	Jumlah Pasar Number of Markets
(1)	(2)
Sarudu	3
Dapurang	4
Duripoku	2
Baras	3
Bulu Taba	3
Lariang	2
Pasangkayu	3
Tikke Raya	3
<i>Pedongga</i>	1
Bambalamotu	2
Bambaira	3
Sarjo	1
<b>Jumlah/Total</b>	<b>30</b>

Sumber/Source: Dinas Koperasi, UKM, dan Perdagangan Kabupaten Pasangkayu/Cooperation, Small and Medium Industry and Trade Service of Pasangkayu Regency



**Tabel**  
**Table** 11.3**Jumlah Pedagang Menurut Kecamatan di Kabupaten Pasangkayu, 2019**  
**Number of Trader by Subdistricts in Pasangkayu Regency, 2019**

Kecamatan Subdistrict	Jumlah Pedagang Number of Markets
(1)	(2)
Sarudu	9
Dapurang	12
Duripoku	2
Baras	10
Bulu Taba	4
Lariang	5
Pasangkayu	50
Tikke Raya	15
<i>Pedongga</i>	3
Bambalamotu	1
Bambaira	0
Sarjo	1
<b>Jumlah/Total</b>	<b>112</b>

Sumber/Source: Dinas Koperasi, UKM, dan Perdagangan Kabupaten Pasangkayu/Cooperation, Small and Medium Industry and Trade Service of Pasangkayu Regency

**Tabel**  
**Table** 11.4

**Rata-Rata Harga Eceran 9 Bahan Pokok Per Bulan di  
Kabupaten Pasangkayu, 2016–2019**  
*Average of Retail Price of 9 Staples by Month in Pasangkayu  
Regency, 2016–2019*

Jenis Barang Type of Goods	Satuan	Bulan Month					
		Jan	Feb	Mar	Apr	Mei	Juni
(1)	(2)	(3)	(4)	(5)	(6)	(7)	(8)
Beras Rice	Kg	12 500	12 500	12 500	12 000	12 000	10 500
Daging Sapi Beef	Kg	120 000	120 000	120 000	120 000	120 000	120 000
Daging Ayam Chicken	Kg	70 000	65 000	65 000	65 000	75 000	70 000
Telur Ayam Eggs	Rak	48 000	45 000	45 000	45 000	45 000	60 000
Ikan Fish	Kg	40 000	40 000	40 000	30 000	40 000	40 000
Susu Kental Full Cream	Kaleng	15 000	15 000	15 000	15 000	15 000	12 000
Susu Bubuk Milk Powder	Dos	49 000	49 000	49 000	49 000	49 000	45 000
Gula Pasir Sugar	Kg	15 000	15 000	15 000	14 000	15 000	14 000
Minyak Goreng Cooking Oil	Kg	18 000	18 000	18 000	15 000	15 000	15 000
Sabun Cuci Detergent	Kg	17 000	16 000	16 000	16 000	16 000	16 000
Minyak Tanah Kerosene	Liter	15 000	15 000	15 000	15 000	15 000	17 000

Lanjutan Tabel/Continued Table 11.4

Jenis Barang Type of Goods	Satuan	Bulan Month					
		Juli	Agst	Sept	Okt	Nov	Des
(1)	(2)	(3)	(4)	(5)	(6)	(7)	(8)
Beras Rice	Kg	11 000	11 000	12 000	11 000	10 500	10 500
Daging Sapi Beef	Kg	120 000	120 000	120 000	120 000	120 000	120 000
Daging Ayam Chicken	Kg	70 000	65 000	70 000	65 000	70 000	70 000
Telur Ayam Eggs	Rak	60 000	60 000	60 000	60 000	60 000	60 000
Ikan Fish	Kg	70 000	60 000	70 000	60 000	60 000	60 000
Susu Kental Full Cream	Kaleng	14 000	14 000	15 000	14 000	12 000	12 000
Susu Bubuk Milk Powder	Dos	44 000	44 000	44 000	44 000	44 000	54 000
Gula Pasir Sugar	Kg	14 000	14 000	14 000	14 000	14 000	14 000
Minyak Goreng Cooking Oil	Kg	18 000	18 000	20 000	18 000	18 000	18 000
Sabun Cuci Detergent	Kg	17 000	17 000	16 000	16 000	17 000	17 000
Minyak Tanah Kerosene	Liter	17 000	17 000	17 000	17 000	17 000	17 000

Sumber/Source: Dinas Koperasi, UKM, dan Perdagangan Kabupaten Pasangkayu/Cooperation, Small and Medium Industry and Trade Service of Pasangkayu Regency

Bab

8

# SISTEM NERACA REGIONAL

SYSTEM OF REGIONAL ACCOUNTS

LAJU  
PERTUMBUHAN  
PDRB 2019

*Economic growth in 2019*

5,23<sup>XX</sup>  
PERSEN  
Percent

**Produk Domestik Regional Bruto  
Atas Dasar Harga Berlaku Menurut Pengeluaran, 2019**

*Gross Regional Domestic Product at Current Market Price by Industry, 2019*

10 215,69  
MILIAR RUPIAH

**Produk Domestik Regional Bruto  
Atas Dasar Harga Konstan 2000 Menurut Pengeluaran, 2019**

*Gross Regional Domestic Product at Constant 2000 Price by Industry, 2019*

7 435,13  
MILIAR RUPIAH

Catatan: Angka Sangat Sementara



**PENJELASAN TEKNIS**

1. Penghitungan statistik neraca nasional mengikuti buku petunjuk yang diterbitkan oleh Perserikatan Bangsa Bangsa (PBB) dikenal sebagai Sistem Neraca Nasional (SNN). SNN adalah rekomendasi internasional tentang bagaimana menyusun ukuran aktivitas ekonomi yang sesuai dengan standar neraca baku yang didasarkan pada prinsip-prinsip ekonomi. Rekomendasi yang dimaksud dinyatakan dalam sekumpulan konsep, definisi, klasifikasi, dan aturan neraca yang disepakati secara internasional dalam mengukur indikator tertentu seperti Produk Domestik Bruto (PDB). Salah satu bentuk adaptasi pencatatan statistik nasional adalah melakukan perubahan tahun dasar PDB Indonesia dari tahun 2000 ke 2010. Perubahan tahun dasar PDB dilakukan seiring dengan mengadopsi rekomendasi PBB yang tertuang dalam Sistem Neraca Nasional 2008 (SNA 2008).
2. Produk Domestik Bruto pada tingkat nasional serta Produk Domestik Regional Bruto (PDRB) pada tingkat regional (provinsi) menggambarkan kemampuan suatu wilayah untuk menciptakan nilai tambah pada suatu waktu tertentu. Untuk menyusun PDB maupun PDRB digunakan 2 pendekatan, yaitu lapangan usaha dan pengeluaran.

**TECHNICAL NOTES**

1. *The method used to estimate national accounts statistics is based on the standard guidelines formed by United Nation known as System of National Accounts (SNA). SNA is the internationally agreed standard set of recommendations on how to compile measures of economic activity in accordance with strict accounting conventions based on economic principles. The recommendations are expressed in term of a set of concepts, definitions, classifications and accounting rules that comprise the internationally agreed standard for measuring indicators such as Gross Domestic Product (GDP). One of the improvement in the national statistical system is to rebase GDP form base year 2000 to 2010 in order to capture current economic condition. It is in line with the United Nations (UN) recommendation on 2008 SNA.*
2. *The basic measure of the value added arising from economic activity is known as Gross Domestic Product at the national level and Gross Regional Domestic Product (GRDP) at the regional level (provinces/regencies/municipalities). To compile these statistics, two approaches have been used, i.e. "production approach" and "expenditure approach".*

Keduanya menyajikan komposisi data nilai tambah dirinci menurut sumber kegiatan ekonomi (lapangan usaha) dan menurut komponen penggunaannya. PDB maupun PDRB dari sisi lapangan usaha merupakan penjumlahan seluruh komponen nilai tambah bruto yang mampu diciptakan oleh sektor-sektor ekonomi atas berbagai aktivitas produksinya. Sedangkan dari sisi pengeluaran menjelaskan tentang penggunaan dari nilai tambah tersebut.

*The first approach is to measure value added produced by various kinds of economic activities, while the second approach is to measure final uses of the country's output. In other words, GDP/GRDP is the sum of total value added produced by all economic industries (activities) and the way of using it.*

3. PDB menurut lapangan usaha mengalami perubahan klasifikasi dari 9 lapangan usaha menjadi 17 lapangan usaha. PDB menurut lapangan usaha dirinci menurut total nilai tambah dari seluruh sektor ekonomi yang mencakup lapangan usaha Pertanian, Kehutanan, dan Perikanan; Pertambangan dan Penggalian; Industri Pengolahan; Pengadaan Listrik dan Gas; Pengadaan Air, Pengelolaan Sampah, Limbah dan Daur Ulang; Konstruksi; Perdagangan Besar dan Eceran, Reparasi Mobil dan Sepeda Motor; Transportasi dan Pergudangan; Penyediaan Akomodasi dan Makan Minum; Informasi dan Komunikasi; Jasa Keuangan dan Asuransi; Real Estat; Jasa Perusahaan; Administrasi Pemerintahan, Pertahanan dan Jaminan Sosial Wajib; Jasa Pendidikan; Jasa Kesehatan dan Kegiatan Sosial; dan Jasa lainnya.

3. *GDP by industry classification changes from 9 sectors to 17 industries. GDP by industry is classified by types of economic activities such as Agriculture, Forestry and Fishing; Mining and Quarrying; Manufacturing; Electricity and Gas; Water supply, Sewerage, Waste Management and Remediation Activities; Construction; Wholesale and Retail Trade; Repair of Motor Vehicles and Motorcycles; Transportation and Storage; Accommodation and Food Service Activities; Information and Communication; Financial and Insurance Activities; Real Estate Activities; Business Activities; Public Administration; Defence and Compulsory Social Security; Education; Human Health and Social Work Activities; and Other Services Activities.*

4. PDB menurut pengeluaran mengalami perubahan klasifikasi dimana pengeluaran konsumsi Lembaga Non Profit yang Melayani Rumah Tangga (LNPR) yang sebelumnya termasuk bagian dari pengeluaran konsumsi rumah tangga menjadi komponen terpisah. Sehingga klasifikasi PDB menurut pengeluaran dirinci menjadi 7 komponen yaitu komponen pengeluaran konsumsi rumah tangga, pengeluaran konsumsi LNPR, pengeluaran konsumsi pemerintah, pembentukan modal tetap bruto, perubahan inventori, ekspor barang dan jasa, dan impor barang dan jasa.
  5. Pengeluaran konsumsi rumah tangga mencakup berbagai pengeluaran konsumsi akhir rumah tangga atas barang dan jasa untuk memenuhi kebutuhan individu ataupun kelompok secara langsung. Pengeluaran rumah tangga di sini mencakup makanan dan minuman selain restoran; pakaian, alas kaki dan jasa perawatannya; perumahan dan perlengkapan rumah tangga; kesehatan dan pendidikan; transportasi dan komunikasi; restoran dan hotel serta lainnya
  6. Pengeluaran Konsumsi Pemerintah terdiri dari Pengeluaran Konsumsi Individu dan Pengeluaran Konsumsi Kolektif. Barang dan jasa individu merupakan barang dan jasa privat, dimana ciri-ciri barang privat adalah a) Scarcity, yaitu ada kelangkaan/ keterbatasan dalam jumlah;
4. *GDP by expenditure classification changes where consumption expenditure Non-profit Institutions Serving Households (NPISH) previously included as part of household consumption expenditure is taken out into separate component. So that, GDP by type of expenditures is classified into: household consumption expenditure, NPISH consumption expenditure, government consumption expenditure, gross fixed capital formation, changes in inventories, exports of goods and services, and imports of goods and services.*
  5. *Household consumption expenditures consist of expenditures incurred by households, which are used for both individual or collective needs. Household consumptions are classified into food and beverages other than restaurants; clothing, footwear, and related maintenance services; housing and household equipment; health and education; transport and communication; restaurants and hotels; and others.*
  6. *Government consumption expenditure consists of Individual Consumption Expenditure and Collective Consumption Expenditure. Individual goods and services are private goods and services, which the characteristics of private goods is a) Scarcity, that there*



b) Excludable consumption, yaitu konsumsi suatu barang dapat dibatasi hanya pada mereka yang memenuhi persyaratan tertentu (biasanya harga); c) Rivalrous competition, yaitu konsumsi oleh satu konsumen akan mengurangi atau menghilangkan kesempatan pihak lain untuk melakukan hal serupa. Contoh barang dan jasa yang dihasilkan pemerintah dan tergolong sebagai barang dan jasa individu adalah jasa pelayanan kesehatan pemerintah di rumah sakit/puskesmas dan jasa pendidikan di sekolah/universitas negeri. Sedangkan barang dan jasa kolektif ekuivalen dengan barang publik yang memiliki ciri a) Non rivalry, yaitu penggunaan satu konsumen terhadap suatu barang tidak mengurangi kesempatan konsumen lain untuk juga mengkonsumsi barang tersebut; b) Non excludable, yaitu apabila suatu barang publik tersedia, maka tidak ada yang dapat menghalangi siapapun untuk memperoleh manfaat dari barang tersebut atau dengan kata lain setiap orang memiliki akses ke barang tersebut. Contoh barang dan jasa yang dihasilkan pemerintah dan tergolong sebagai barang dan jasa kolektif adalah jasa pertahanan yang dilakukan TNI dan keamanan yang dilakukan kepolisian.

*is a scarcity/limited in number; b) Excludable consumption, the consumption of goods can be limited only to those who meet certain requirements (usually the price); c) Rivalrous competition, ie consumption by the consumer will reduce or eliminate the chance of another party to do so. Examples of goods and services produced by government and classified as goods and services of individuals is the government health services in hospitals/health centers and education services in schools/universities. Collective goods and services equivalent to public goods characterized by a) Non-rivalry, namely the use of a consumer for an item does not reduce the chance of another consumer to also consume goods; b) Non-excludable, i.e. when a public good available, then nothing can hinder anyone to benefit from the goods or in other words everyone has access to the goods. Examples of goods and services produced by government and classified as collective goods and services is carried military defense services and the police's security.*

7. Pembentukan Modal Tetap Bruto (PMTB) mencakup pengadaan, pembuatan, dan pembelian barang modal. Barang modal dimaksud adalah barang-barang yang

7. *Gross Fixed Capital Formation (GFCF) includes procurement, manufacture, and the purchase of capital goods. Capital goods are goods which are used for the*

digunakan untuk proses produksi, tahan lama atau yang mempunyai umur pemakaian lebih dari satu tahun seperti bangunan, mesin-mesin dan alat angkatan. Termasuk pula di sini perbaikan besar (berat) yang sifatnya memperpanjang umur atau mengubah bentuk atau kapasitas barang modal tersebut. Pengeluaran barang modal untuk keperluan militer juga dicakup sebagai PMTB. Klasifikasi komponen PMTB dibagi menjadi 6 sub komponen yaitu Konstruksi; Mesin dan Peralatan; Kendaraan; Peralatan Lainnya; Cultivated Biological Resources (CBR) dan Produk Kekayaan Intelektual.

*production process, durable or have a service life of more than one year such as buildings, machinery, and transportation equipment. Including here: huge improvement that are to extend the life or changing the shape or the capacity of the capital goods. Capital expenditures for military purposes are also covered as GFCF. GFCF component are classified into six sub-components: Construction; Machinery and Equipment; vehicle; Other equipment; Cultivated Biological Resources (CBR) and Intellectual Property Product.*

8. Ekspor barang dan jasa merupakan transaksi perdagangan barang dan jasa dari penduduk (residen) ke bukan penduduk (nonresiden). Impor barang dan jasa adalah transaksi perdagangan dari bukan penduduk ke penduduk. Ekspor atau impor barang terjadi pada saat terjadi perubahan hak kepemilikan barang antara penduduk dengan bukan penduduk (dengan atau tanpa perpindahan fisik barang tersebut). Pada PDB dengan tahun dasar 2010, ekspor dan impor barang dirinci menjadi nonmigas dan migas.
8. *Exports of goods and services consist of transactions of goods and services from residents to non-residents. Imports of goods and services consist of transaction of goods and services from non-residents to residents. Exports and imports of goods occur when there are changes in ownership of goods between residents and non-residents (with or without physical movements of goods across frontiers). On the GDP at 2010 basic year, exports and imports of goods specified into non oil and gas and oil and gas.*
9. Produk Domestik Bruto maupun agregat turunannya disajikan dalam 2 (dua) versi penilaian, yaitu atas dasar "harga berlaku" dan atas dasar "harga konstan". Disebut sebagai harga berlaku karena seluruh agregat dinilai
9. *GDP and its aggregations are presented in two forms: at current market prices and at constant base year market prices. In presenting current market prices, all aggregates are valued at current*

dengan menggunakan harga pada tahun berjalan, sedangkan harga konstan penilaiannya didasarkan kepada harga satu tahun dasar tertentu, dalam publikasi ini digunakan harga tahun 2010.

*market prices, while base year constant market prices are shown by valuing all aggregates at fixed base year prices. Year of 2010 is used as the base year in this publication.*

10. Laju pertumbuhan Produk Domestik Bruto diperoleh dari perhitungan PDB atas dasar harga konstan. Diperoleh dengan cara mengurangi nilai PDB pada tahun ke-n terhadap nilai pada tahun ke n-1 (tahun sebelumnya), dibagi dengan nilai pada tahun ke n-1, dikalikan dengan 100 persen. Laju pertumbuhan menunjukkan perkembangan agregat pendapatan dari satu waktu tertentu terhadap waktu sebelumnya.

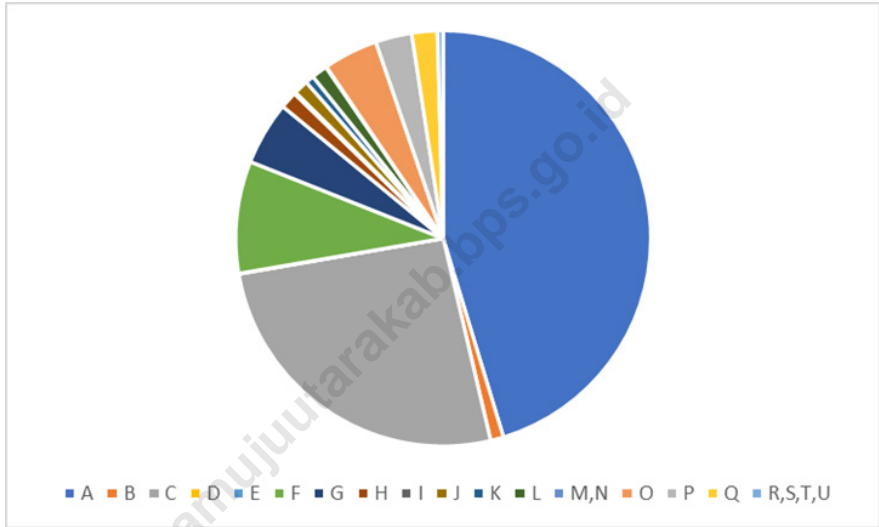
*10. Growth rate of Gross Domestic Product is derived from GDP at constant market prices. It is obtained by subtracting the value of GDP year n with the value of GDP year n-1, divided by the value of GDP year n-1 then multiplied by 100 percent. The growth rate of GDP explains the income growth during the given period.*

<https://mamujuutarakab.bps.go.id>

<https://mamujuutarakab.bps.go.id>

**Gambar** 8.1  
**Figures**

**Distribusi Persentase Produk Domestik Regional Bruto Atas Dasar Harga Berlaku Menurut Lapangan Usaha, 2019**  
*Percentage Distribution of Gross Regional Domestic Product at Current Market Prices by Industry, 2019*



Sumber/Source: BPS, Berbagai Sensus, Survei dan Sumber Lain  
BPS-Statistics, Various Census, Survey, and Other Sources

**Tabel 8.1. Produk Domestik Regional Bruto Atas Dasar Harga Berlaku Menurut Lapangan Usaha (miliar rupiah) di Kabupaten Pasangkayu, 2015–2019**  
**Gross Regional Domestic Product at Current Market Prices by Industry (billion rupiahs) in Pasangkayu Regency, 2015–2019**

Lapangan Usaha/Industry	2015	2016	2017	2018	2019
(1)	(2)	(3)	(4)	(5)	(6)
A Pertanian, Kehutanan, dan Perikanan/ <i>Agriculture, Forestry, and Fishing</i>	3 474,35	3 655,94	3 920,39	4 369,26	4 506,02
B Pertambangan dan Penggalian/ <i>Mining and Quarrying</i>	77,66	87,80	93,84	98,48	105,28
C Industri Pengolahan/ <i>Manufacturing</i>	2 061,58	2 045,43	2 349,29	2 499,91	2 668,34
D Pengadaan Listrik dan Gas/ <i>Electricity and Gas</i>	1,23	1,64	2,22	2,42	2,63
E Pengadaan Air; Pengelolaan Sampah, Limbah, dan Daur Ulang/ <i>Water Supply; Sewerage, Waste Management, and Remediation Activities</i>	0,61	0,70	0,80	0,86	0,94
F Konstruksi/ <i>Construction</i>	581,61	694,05	765,42	840,13	926,26
G Perdagangan Besar dan Eceran; Reparasi Mobil dan Sepeda Motor/ <i>Wholesale and Retail Trade; Repair of Motor Vehicles and Motorcycles</i>	378,39	401,22	434,62	474,84	505,48
H Transportasi dan Pergudangan/ <i>Transportation and Storage</i>	113,08	113,72	119,38	127,84	139,18
I Penyediaan Akomodasi dan Makan Minum/ <i>Accommodation and Food Service Activities</i>	9,35	10,25	10,94	12,03	13,36
J Informasi dan Komunikasi/ <i>Information and Communication</i>	79,56	89,70	99,34	108,85	125,43

Lanjutan Tabel/*Continued Table 8.1*

Lapangan Usaha/ <i>Industry</i>		2015	2016	2017	2018	2019
(1)		(2)	(3)	(4)	(5)	(6)
K	Jasa Keuangan dan Asuransi/ <i>Financial and Insurance Activities</i>	42,13	51,59	59,34	64,23	76,84
L	Real Estat/ <i>Real Estate Activities</i>	97,63	105,15	110,95	118,90	129,04
M,N	Jasa Perusahaan/ <i>Business Activities</i>	4,44	4,70	5,00	5,14	5,58
O	Administrasi Pemerintahan, Pertahanan, dan Jaminan Sosial Wajib/ <i>Public Administration and Defence; Compulsory Social Security</i>	299,75	358,63	370,81	409,88	451,04
P	Jasa Pendidikan/ <i>Education</i>	190,45	222,88	253,06	272,75	310,47
Q	Jasa Kesehatan dan Kegiatan Sosial/ <i>Human Health and Social Work Activities</i>	136,49	163,50	177,04	192,32	202,00
R,S,T,U	Jasa Lainnya/ <i>Other Services Activities</i>	32,46	37,03	40,39	42,668	47,77
<b>Produk Domestik Bruto/ Gross Domestic Product</b>		7 570,78	8 043,93	8 812,82	9 640,52	10 215,69

Catatan/*Note*: 2018 Angka Sementara  
2019 Angka Sangat Sementara

Sumber/*Source*: BPS, Berbagai Sensus, Survei dan Sumber Lain  
*BPS-Statistics, Various Census, Survey, and Other Sources*



**Tabel**  
**Table 8.2**

**Produk Domestik Regional Bruto Atas Dasar Harga Konstan 2010 Menurut Lapangan Usaha (miliar rupiah) di Kabupaten Pasangkayu, 2015–2019**  
**Gross Regional Domestic Product at 2010 Constant Market Prices by Industry (billion rupiahs) in Pasangkayu Regency, 2015–2019**

	<b>Lapangan Usaha/Industry</b>	<b>2015</b>	<b>2016</b>	<b>2017</b>	<b>2018</b>	<b>2019</b>
	(1)	(2)	(3)	(4)	(5)	(6)
A	Pertanian, Kehutanan, dan Perikanan/ <i>Agriculture, Forestry, and Fishing</i>	2 574,69	2 658,98	2 803,99	2 970,31	3 082,61
B	Pertambangan dan Penggalian/ <i>Mining and Quarrying</i>	61,92	67,75	72,30	75,22	79,35
C	Industri Pengolahan/ <i>Manufacturing</i>	1 806,00	1 753,40	1 896,33	2 026,03	2 124,55
D	Pengadaan Listrik dan Gas/ <i>Electricity and Gas</i>	1,99	2,47	3,05	3,32	3,81
E	Pengadaan Air; Pengelolaan Sampah, Limbah, dan Daur Ulang/ <i>Water Supply; Sewerage, Waste Management, and Remediation Activities</i>	0,49	0,58	0,66	0,71	0,78
F	Konstruksi/ <i>Construction</i>	453,46	529,33	564,53	594,76	642,68
G	Perdagangan Besar dan Eceran; Reparasi Mobil dan Sepeda Motor/ <i>Wholesale and Retail Trade; Repair of Motor Vehicles and Motorcycles</i>	273,02	287,12	304,19	322,23	340,95
H	Transportasi dan Pergudangan/ <i>Transportation and Storage</i>	92,73	92,56	97,03	103,18	110,14
I	Penyediaan Akomodasi dan Makan Minum/ <i>Accommodation and Food Service Activities</i>	7,41	8,01	8,20	8,74	9,63
J	Informasi dan Komunikasi/ <i>Information and Communication</i>	72,55	81,08	88,67	94,86	108,88

Lanjutan Tabel/*Continued Table 8.2*

	<b>Lapangan Usaha/Industry</b>	<b>2015</b>	<b>2016</b>	<b>2017</b>	<b>2018</b>	<b>2019</b>
	(1)	(2)	(3)	(4)	(5)	(6)
K	Jasa Keuangan dan Asuransi/ <i>Financial and Insurance Activities</i>	32,23	38,36	42,74	44,68	52,54
L	Real Estat/ <i>Real Estate Activities</i>	80,68	84,10	87,85	93,36	100,77
M,N	Jasa Perusahaan/ <i>Business Activities</i>	4,19	4,38	4,60	4,70	5,06
O	Administrasi Pemerintahan, Pertahanan, dan Jaminan Sosial Wajib/ <i>Public Administration and Defence; Compulsory Social Security</i>	245,41	305,46	314,51	336,01	354,98
P	Jasa Pendidikan/ <i>Education</i>	162,99	183,37	197,34	205,29	225,10
Q	Jasa Kesehatan dan Kegiatan Sosial/ <i>Human Health and Social Work Activities</i>	117,65	130,81	138,92	148,98	155,45
R,S,T,U	Jasa Lainnya/ <i>Other Services Activities</i>	27,21	29,56	31,88	33,53	37,85
	<b>Produk Domestik Bruto/ Gross Domestic Product</b>	6 014,62	6 257,31	6 655,78	7 065,93	7 435,13

Catatan/Note: 2018 Angka Sementara  
2019 Angka Sangat Sementara

Sumber/Source: BPS, Berbagai Sensus, Survei dan Sumber Lain  
*BPS-Statistics, Various Census, Survey, and Other Sources*

**Tabel**  
**Table** 8.3

**Distribusi Persentase Produk Domestik Regional Bruto Atas Dasar Harga Berlaku Menurut Lapangan Usaha di Kabupaten Pasangkayu, 2015–2019**  
**Percentage Distribution of Gross Regional Domestic Product at Current Market Prices by Industry in Pasangkayu Regency, 2015–2019**

Lapangan Usaha/Industry		2015	2016	2017	2018
(1)		(2)	(3)	(4)	(5)
A	Pertanian, Kehutanan, dan Perikanan/ <i>Agriculture, Forestry, and Fishing</i>	45,89	45,45	44,49	45,32
B	Pertambangan dan Penggalian/ <i>Mining and Quarrying</i>	1,03	1,09	1,07	1,02
C	Industri Pengolahan/ <i>Manufacturing</i>	27,23	25,43	26,66	25,93
D	Pengadaan Listrik dan Gas/ <i>Electricity and Gas</i>	0,02	0,02	0,03	0,03
E	Pengadaan Air; Pengelolaan Sampah, Limbah, dan Daur Ulang/ <i>Water Supply; Sewerage, Waste Management, and Remediation Activities</i>	0,01	0,01	0,01	0,01
F	Konstruksi/ <i>Construction</i>	7,68	8,63	8,69	8,72
G	Perdagangan Besar dan Eceran; Reparasi Mobil dan Sepeda Motor/ <i>Wholesale and Retail Trade; Repair of Motor Vehicles and Motorcycles</i>	4,87	4,99	4,93	4,93
H	Transportasi dan Pergudangan/ <i>Transportation and Storage</i>	1,49	1,41	1,36	1,33
I	Penyediaan Akomodasi dan Makan Minum/ <i>Accommodation and Food Service Activities</i>	0,12	0,13	0,12	0,13
J	Informasi dan Komunikasi/ <i>Information and Communication</i>	1,05	1,12	1,13	1,13
K	Jasa Keuangan dan Asuransi/ <i>Financial and Insurance Activities</i>	0,58	0,64	0,67	0,67

Lanjutan Tabel/*Continued Table 8.3*

<b>Lapangan Usaha/Industry</b>		<b>2015</b>	<b>2016</b>	<b>2017</b>	<b>2018</b>
<b>(1)</b>		<b>(2)</b>	<b>(3)</b>	<b>(4)</b>	<b>(5)</b>
L	Real Estat/ <i>Real Estate Activities</i>	1,29	1,31	1,26	1,23
M,N	Jasa Perusahaan/ <i>Business Activities</i>	0,06	0,06	0,06	0,05
O	Administrasi Pemerintahan, Pertahanan, dan Jaminan Sosial Wajib/ <i>Public Administration and Defence; Compulsory Social Security</i>	3,96	4,46	4,21	4,25
P	Jasa Pendidikan/ <i>Education</i>	2,52	2,77	2,87	2,83
Q	Jasa Kesehatan dan Kegiatan Sosial/ <i>Human Health and Social Work Activities</i>	1,80	2,03	2,01	2,00
R,S,T,U	Jasa Lainnya/ <i>Other Services Activities</i>	0,43	0,46	0,46	0,44
<b>Produk Domestik Bruto/<i>Gross Domestic Product</i></b>		<b>100</b>	<b>100,00</b>	<b>100,00</b>	<b>100,00</b>

Catatan/*Note*: 2018 Angka Sementara  
2019 Angka Sangat Sementara

Sumber/*Source*: BPS, Berbagai Sensus, Survei dan Sumber Lain  
*BPS-Statistics, Various Census, Survey, and Other Sources*

**Tabel**  
**Table** 8.4

**Laju Pertumbuhan Produk Domestik Regional Bruto Atas Dasar Harga Konstan 2010 Menurut Lapangan Usaha (persen) di Kabupaten Pasangkayu, 2016–2019**  
**Growth Rate of Gross Regional Domestic Product at 2010 Constant Market Prices by Industry (percent) in Pasangkayu Regency, 2016–2019**

Lapangan Usaha/Industry	2015	2016	2017	2018	2019
(1)	(2)	(3)	(4)	(5)	(6)
A Pertanian, Kehutanan, dan Perikanan/ <i>Agriculture, Forestry, and Fishing</i>	5,21	3,27	5,83	5,87	3,78
B Pertambangan dan Penggalian/ <i>Mining and Quarrying</i>	9,86	9,43	6,71	4,04	5,49
C Industri Pengolahan/ <i>Manufacturing</i>	16,02	(2,91)	8,53	6,90	4,86
D Pengadaan Listrik dan Gas/ <i>Electricity and Gas</i>	10,92	24,24	23,51	9,07	14,66
E Pengadaan Air; Pengelolaan Sampah, Limbah, dan Daur Ulang/ <i>Water Supply; Sewerage, Waste Management, and Remediation Activities</i>	15,47	17,59	13,77	8,18	9,75
F Konstruksi/ <i>Construction</i>	6,28	16,73	7,03	5,87	8,06
G Perdagangan Besar dan Eceran; Reparasi Mobil dan Sepeda Motor/ <i>Wholesale and Retail Trade; Repair of Motor Vehicles and Motorcycles</i>	6,30	5,16	5,94	5,93	5,81
H Transportasi dan Pergudangan/ <i>Transportation and Storage</i>	7,71	(0,19)	4,83	6,34	6,75
I Penyediaan Akomodasi dan Makan Minum/ <i>Accommodation and Food Service Activities</i>	4,33	8,15	2,34	6,69	10,12
J Informasi dan Komunikasi/ <i>Information and Communication</i>	9,21	11,76	9,36	6,97	14,78

Lanjutan Tabel/*Continued Table* 8.4

<b>Lapangan Usaha/Industry</b>		<b>2015</b>	<b>2016</b>	<b>2017</b>	<b>2018</b>	<b>2019</b>
(1)		(2)	(3)	(4)	(5)	(6)
K	Jasa Keuangan dan Asuransi/ <i>Financial and Insurance Activities</i>	4,21	19,02	11,41	4,55	17,58
L	Real Estat/ <i>Real Estate Activities</i>	3,27	4,24	4,46	6,27	7,95
M,N	Jasa Perusahaan/ <i>Business Activities</i>	4,63	4,60	5,14	2,09	7,62
O	Administrasi Pemerintahan, Pertahanan, dan Jaminan Sosial Wajib/ <i>Public Administration and Defence; Compulsory Social Security</i>	6,31	24,47	2,96	6,84	5,64
P	Jasa Pendidikan/ <i>Education</i>	7,52	12,50	7,62	4,03	9,65
Q	Jasa Kesehatan dan Kegiatan Sosial/ <i>Human Health and Social Work Activities</i>	5,93	11,18	6,20	6,84	4,34
R,S,T,U	Jasa Lainnya/ <i>Other Services Activities</i>	5,14	8,65	7,85	5,17	12,90
<b>Produk Domestik Bruto/ Gross Domestic Product</b>		8,61	4,03	6,68	6,17	5,23

Catatan/*Note*: 2018 Angka Sementara

2019 Angka Sangat Sementara

Sumber/*Source*: BPS, Berbagai Sensus, Survei dan Sumber Lain*BPS-Statistics, Various Census, Survey, and Other Sources*

**Tabel**  
**Table 8.5**

**Produk Domestik Regional Bruto Atas Dasar Harga Berlaku Menurut Jenis Pengeluaran (miliar rupiah) di Kabupaten Pasangkayu, 2015–2018**  
**Gross Regional Domestic Product at Current Market Prices by Type of Expenditure (billion rupiahs) in Pasangkayu Regency in Pasangkayu Regency, 2015–2018**

Jenis Pengeluaran Type of Expenditure	2015	2016	2017	2018
(1)	(2)	(3)	(4)	(5)
Pengeluaran Konsumsi Rumah Tangga <i>Household Consumption Expenditure</i>	2 139,01	2 344,25	2 495,65	2 695,67
Pengeluaran Konsumsi LNPR <i>NPISH Consumption Expenditure</i>	35,00	38,07	40,99	43,04
Pengeluaran Konsumsi Pemerintah <i>Government Consumption Expenditure</i>	570,76	727,69	738,90	744,46
Pembentukan Modal Tetap Bruto <i>Gross Fixed Capital Formation</i>	2 395,36	2 800,57	3 107,54	3 333,24
Perubahan Inventori <i>Changes in Inventories</i>	(76,87)	(200,14)	66,94	(294,93)
Ekspor Barang dan Jasa/ <i>Exports of Goods and Services</i>	6 338,21	6 086,89	6 395,88	6 994,40
Dikurangi: Impor Barang dan Jasa <i>Less: Import of Goods and Services</i>	3 830,69	3 753,40	4 019,09	3 849,86
<b>Produk Domestik Bruto/Gross Domestic Product</b>	<b>7 570,78</b>	<b>8 043,93</b>	<b>8 826,82</b>	<b>9 666,02</b>

Catatan/Note: 2018 Angka Sementara

2019 Angka Sangat Sementara

Sumber/Source: BPS, Berbagai Sensus, Survei dan Sumber Lain

BPS-Statistics, Various Census, Survey, and Other Sources

**Tabel**  
**Table** 8.6

**Produk Domestik Regional Bruto Atas Dasar Harga  
Konstan 2010 Menurut Jenis Pengeluaran (miliar rupiah)  
di Kabupaten Pasangkayu, 2015–2018**  
*Gross Regional Domestic Product at 2010 Constant  
Market Prices by Type of Expenditure (billion rupiahs) in  
Pasangkayu Regency, 2015–2018*

<b>Jenis Pengeluaran</b> <i>Type of Expenditure</i>	<b>2015</b>	<b>2016</b>	<b>2017</b>	<b>2018</b>
(1)	(2)	(3)	(4)	(5)
Pengeluaran Konsumsi Rumah Tangga <i>Household Consumption Expenditure</i>	1 665,81	1 752,61	1 819,77	1 906,29
Pengeluaran Konsumsi LNPRT <i>NPISH Consumption Expenditure</i>	27,27	28,27	29,12	30,31
Pengeluaran Konsumsi Pemerintah <i>Government Consumption Expenditure</i>	413,48	497,43	485,00	473,96
Pembentukan Modal Tetap Bruto <i>Gross Fixed Capital Formation</i>	1 812,13	2 064,46	2 251,38	2 375,43
Perubahan Inventori <i>Changes in Inventories</i>	(44,57)	(175,24)	39,80	(245,21)
Ekspor Barang dan Jasa/ <i>Exports of Goods and Services</i>	4 865,69	4 705,40	4 728,16	5 233,79
Dikurangi: Impor Barang dan Jasa <i>Less: Import of Goods and Services</i>	2 725,20	2 615,59	2 677,87	2 687,08
<b>Produk Domestik Bruto/<i>Gross Domestic Product</i></b>	<b>6 014,62</b>	<b>6 257,31</b>	<b>6 675,36</b>	<b>7 087,49</b>

Catatan/Note: 2018 Angka Sementara  
2019 Angka Sangat Sementara

Sumber/Source: BPS, Berbagai Sensus, Survei dan Sumber Lain  
*BPS-Statistics, Various Census, Survey, and Other Sources*





13

**PERBANDINGAN ANTAR KABUPATEN/KOTA  
REGENCY/MUNICIPAL COMPARISON**



INFOGRAFIS  
PEMBATAS BAB 13

<https://mamujuutarakab.bps.go.id>



**PENJELASAN TEKNIS**

1. Lorem ipsum dolor sit amet, consectetur adipiscing elit, sed diam nonummy nibh euismod tincidunt ut laoreet dolore magna aliquam erat volutpat. Ut wisi enim ad minim veniam, quis nostrud exerci tation ullamcorper suscipit lobortis nisl ut aliquip ex ea commodo consequat. Duis autem vel eum iriure dolor in hendrerit in vulputate velit esse molestie consequat, vel illum dolore eu feugiat nulla facilisis at vero eros et accumsan et iusto odio dignissim qui blandit praesent luptatum zzril delenit augue duis dolore te feugait nulla facilisi.
2. Lorem ipsum dolor sit amet, consectetur adipiscing elit, sed diam nonummy nibh euismod tincidunt ut laoreet dolore magna aliquam erat volutpat. Ut wisi enim ad minim veniam, quis nostrud exerci tation ullamcorper suscipit lobortis nisl ut aliquip ex ea commodo consequat. Duis autem vel eum iriure dolor in hendrerit in vulputate velit esse molestie consequat, vel illum dolore eu feugiat nulla facilisis at vero eros et accumsan et iusto odio dignissim qui blandit praesent luptatum zzril delenit augue duis dolore te feugait nulla facilisi.
3. Lorem ipsum dolor sit amet, consectetur adipiscing elit, sed

**TECHNICAL NOTES**

1. *Lorem ipsum dolor sit amet, consectetur adipiscing elit, sed diam nonummy nibh euismod tincidunt ut laoreet dolore magna aliquam erat volutpat. Ut wisi enim ad minim veniam, quis nostrud exerci tation ullamcorper suscipit lobortis nisl ut aliquip ex ea commodo consequat. Duis autem vel eum iriure dolor in hendrerit in vulputate velit esse molestie consequat, vel illum dolore eu feugiat nulla facilisis at vero eros et accumsan et iusto odio dignissim qui blandit praesent luptatum zzril delenit augue duis dolore te feugait nulla facilisi.*
2. *Lorem ipsum dolor sit amet, consectetur adipiscing elit, sed diam nonummy nibh euismod tincidunt ut laoreet dolore magna aliquam erat volutpat. Ut wisi enim ad minim veniam, quis nostrud exerci tation ullamcorper suscipit lobortis nisl ut aliquip ex ea commodo consequat. Duis autem vel eum iriure dolor in hendrerit in vulputate velit esse molestie consequat, vel illum dolore eu feugiat nulla facilisis at vero eros et accumsan et iusto odio dignissim qui blandit praesent luptatum zzril delenit augue duis dolore te feugait nulla facilisi.*
3. *Lorem ipsum dolor sit amet, consectetur adipiscing elit, sed*

diam nonummy nibh euismod tincidunt ut laoreet dolore magna aliquam erat volutpat. Ut wisi enim ad minim veniam, quis nostrud exerci tation ullamcorper suscipit lobortis nisl ut aliquip ex ea commodo consequat. Duis autem vel eum iriure dolor in hendrerit in vulputate velit esse molestie consequat, vel illum dolore eu feugiat nulla facilisis at vero eros et accumsan et iusto odio dignissim qui blandit praesent luptatum zzril delenit augue duis dolore te feugait nulla facilisi.

4. Lorem ipsum dolor sit amet, consectetur adipiscing elit, sed diam nonummy nibh euismod tincidunt ut laoreet dolore magna aliquam erat volutpat. Ut wisi enim ad minim veniam, quis nostrud exerci tation ullamcorper suscipit lobortis nisl ut aliquip ex ea commodo consequat. Duis autem vel eum iriure dolor in hendrerit in vulputate velit esse molestie consequat, vel illum dolore eu feugiat nulla facilisis at vero eros et accumsan et iusto odio dignissim qui blandit praesent luptatum zzril delenit augue duis dolore te feugait nulla facilisi.

*diam nonummy nibh euismod tincidunt ut laoreet dolore magna aliquam erat volutpat. Ut wisi enim ad minim veniam, quis nostrud exerci tation ullamcorper suscipit lobortis nisl ut aliquip ex ea commodo consequat. Duis autem vel eum iriure dolor in hendrerit in vulputate velit esse molestie consequat, vel illum dolore eu feugiat nulla facilisis at vero eros et accumsan et iusto odio dignissim qui blandit praesent luptatum zzril delenit augue duis dolore te feugait nulla facilisi.*

4. *Lorem ipsum dolor sit amet, consectetur adipiscing elit, sed diam nonummy nibh euismod tincidunt ut laoreet dolore magna aliquam erat volutpat. Ut wisi enim ad minim veniam, quis nostrud exerci tation ullamcorper suscipit lobortis nisl ut aliquip ex ea commodo consequat. Duis autem vel eum iriure dolor in hendrerit in vulputate velit esse molestie consequat, vel illum dolore eu feugiat nulla facilisis at vero eros et accumsan et iusto odio dignissim qui blandit praesent luptatum zzril delenit augue duis dolore te feugait nulla facilisi.*

**ULASAN**

Lorem ipsum dolor sit amet, consectetur adipiscing elit, sed diam nonummy nibh euismod tincidunt ut laoreet dolore magna aliquam erat volutpat. Ut wisi enim ad minim veniam, quis nostrud exerci tation ullamcorper suscipit lobortis nisl ut aliquip ex ea commodo consequat. Duis autem vel eum iriure dolor in hendrerit in vulputate velit esse molestie consequat, vel illum dolore eu feugiat nulla facilisis at vero eros et accumsan et iusto odio dignissim qui blandit praesent luptatum zzril delenit augue dui dolore te feugait nulla facilisi.

Lorem ipsum dolor sit amet, consectetur adipiscing elit, sed diam nonummy nibh euismod tincidunt ut laoreet dolore magna aliquam erat volutpat. Ut wisi enim ad minim veniam, quis nostrud exerci tation ullamcorper suscipit lobortis nisl ut aliquip ex ea commodo consequat. Duis autem vel eum iriure dolor in hendrerit in vulputate velit esse molestie consequat, vel illum dolore eu feugiat nulla facilisis at vero eros et accumsan et iusto odio dignissim qui blandit praesent luptatum zzril delenit augue dui dolore te feugait nulla facilisi.

Lorem ipsum dolor sit amet, consectetur adipiscing elit, sed.

**DESCRIPTION**

*Lorem ipsum dolor sit amet, consectetur adipiscing elit, sed diam nonummy nibh euismod tincidunt ut laoreet dolore magna aliquam erat volutpat. Ut wisi enim ad minim veniam, quis nostrud exerci tation ullamcorper suscipit lobortis nisl ut aliquip ex ea commodo consequat. Duis autem vel eum iriure dolor in hendrerit in vulputate velit esse molestie consequat, vel illum dolore eu feugiat nulla facilisis at vero eros et accumsan et iusto odio dignissim qui blandit praesent luptatum zzril delenit augue dui dolore te feugait nulla facilisi.*

*Lorem ipsum dolor sit amet, consectetur adipiscing elit, sed diam nonummy nibh euismod tincidunt ut laoreet dolore magna aliquam erat volutpat. Ut wisi enim ad minim veniam, quis nostrud exerci tation ullamcorper suscipit lobortis nisl ut aliquip ex ea commodo consequat. Duis autem vel eum iriure dolor in hendrerit in vulputate velit esse molestie consequat, vel illum dolore eu feugiat nulla facilisis at vero eros et accumsan et iusto odio dignissim qui blandit praesent luptatum zzril delenit augue dui dolore te feugait nulla facilisi.*

*Lorem ipsum dolor sit amet, consectetur adipiscing elit, sed.*

**Gambar** 13.1 **Luas Daerah Menurut Kabupaten/Kota (%), 2019**  
**Figures** **Area of Regency/Municipality (%), 2019**



Gambar 13.1

Sumber/Source :

**Gambar** 13.2 ...  
**Figures** ...



Sumber/Source : ...



**Tabel** 13.1 **Jumlah Penduduk Menurut Kabupaten/Kota di Provinsi Sulawesi Barat (ribu), 2015–2019**  
**Table** 13.1 **Population by Regency/Municipality in Sulawesi Barat Province (thousand), 2015–2019**

Kabupaten/Kota Regency/Municipality	2015	2016	2017	2018	2019
(1)	(2)	(3)	(4)	(5)	(6)
Majene	163,90	166,40	169,07	171,27	173,88
Polewali Mandar	422,79	427,48	432,69	437,66	442,58
Mamasa	151,83	154,93	156,97	159,20	161,97
Mamuju	265,80	272,26	279,39	286,39	293,33
Pasangkayu	156,47	161,03	165,23	170,20	174,47
Mamuju Tengah	121,39	124,38	127,60	130,83	134,03
<b>Provinsi Sulawesi Barat Sulawesi Barat Province</b>	<b>1 282,18</b>	<b>1 306,48</b>	<b>1 330,96</b>	<b>1 355,55</b>	<b>1 380,26</b>

Sumber/Source: BPS, Proyeksi Penduduk  
 BPS-Statistics Indonesia, Population Projection

**Tabel**  
**Table** 13.2

**Laju Pertumbuhan Produk Domestik Regional Bruto Atas Dasar Harga Konstan 2010 Menurut Kabupaten/Kota di Provinsi Sulawesi Barat (persen), 2015–2019**  
**Rate of Growth of Gross Regional Domestic Products at Constant 2010 Prices by Regency/Municipality in Sulawesi Barat Province (percent), 2015–2019**

<b>Kabupaten/Kota</b> <b>Regency/Municipality</b>	<b>2015</b>	<b>2016</b>	<b>2017</b>	<b>2018</b>	<b>2019</b>
(1)	(2)	(3)	(4)	(5)	(6)
Majene	5,71	6,02	6,29	6,06	6,02
Polewali Mandar	7,11	7,32	7,01	6,19	6,17
Mamasa	6,73	6,78	6,07	6,05	5,94
Mamuju	7,60	7,81	7,11	6,03	5,54
Pasangkayu	8,61	4,03	6,37	6,16	5,23
Mamuju Tengah	6,74	4,97	5,45	5,72	5,62
<b>Provinsi Sulawesi Barat</b> <b>Sulawesi Barat Province</b>	<b>7,31</b>	<b>6,01</b>	<b>6,39</b>	<b>6,25</b>	<b>5,66</b>

Sumber/Source: BPS, dari berbagai sensus dan survei  
 BPS-Statistics Indonesia, from various censuses and surveys

**Tabel 13.3** Jumlah Penduduk Miskin Menurut Kabupaten/Kota di Provinsi Sulawesi Barat (ribu), 2015–2019  
**Number of Poor Population by Regency/Municipality in Sulawesi Barat Province (thousand), 2015–2019**

Kabupaten/Kota Regency/Municipality	2015	2016	2017	2018	2019
(1)	(2)	(3)	(4)	(5)	(6)
Majene	25,79	24,69	23,48	23,53	23,76
Polewali Mandar	77,90	73,04	69,25	69,68	68,86
Mamasa	22,58	21,43	21,14	21,22	21,64
Mamuju	17,96	17,47	19,11	20,42	20,57
Pasangkayu	7,86	7,67	7,96	7,65	7,42
Mamuju Tengah	8,39	8,43	8,82	9,28	9,16
<b>Provinsi Sulawesi Barat Sulawesi Barat Province</b>	<b>160,48</b>	<b>152,73</b>	<b>149,76</b>	<b>151,78</b>	<b>151,40</b>

Sumber/Source: BPS, Survei Sosial Ekonomi Nasional  
 BPS-Statistics Indonesia, National Social Economic Survey

**Tabel**  
**Table** 13.4**Indeks Pembangunan Manusia Menurut Kabupaten/Kota  
di Provinsi Sulawesi Barat, 2015–2019**  
*Human Development Index by Regency/Municipality in  
Sulawesi Barat Province, 2015–2019*

<b>Kabupaten/Kota</b> <i>Regency/Municipality</i>	<b>2015</b>	<b>2016</b>	<b>2017</b>	<b>2018</b>	<b>2019</b>
(1)	(2)	(3)	(4)	(5)	(6)
Majene	64,40	64,80	65,40	66,01	66,59
Polewali Mandar	60,87	61,51	62,35	63,14	63,74
Mamasa	63,17	63,51	63,92	64,66	65,32
Mamuju	65,09	65,65	66,32	67,11	67,72
Pasangkayu	64,69	65,17	65,67	66,60	67,27
Mamuju Tengah	62,22	62,89	63,64	64,43	65,10
<b>Provinsi Sulawesi Barat</b> <i>Sulawesi Barat Province</i>	<b>62,96</b>	<b>63,60</b>	<b>64,30</b>	<b>65,10</b>	<b>65,73</b>

Sumber/Source: BPS  
BPS-Statistics Indonesia





Sensus  
Penduduk  
2020

**DATA**  
**MENCERDASKAN BANGSA**  
*Enlighten The Nation*

<https://mamujuarakab.bps.go.id>



**BADAN PUSAT STATISTIK  
KABUPATEN PASANGKAYU**  
***BPS-Statistics of Pasangkayu Regency***

Jalan Ir. Soekarno, Pasangkayu, Sulawesi Barat 91571

Website: [mamujuarakab.bps.go.id](https://mamujuarakab.bps.go.id) Email: [bps7605@bps.go.id](mailto:bps7605@bps.go.id)