

MAMASA DALAM ANGKA *MAMASA IN FIGURES* 2020



<https://n...>



**BADAN PUSAT STATISTIK
KABUPATEN MAMASA
BPS-STATISTICS OF MAMASA REGENCY**

MAMASA DALAM ANGKA

MAMASA IN FIGURES

2020



MAMASA DALAM ANGKA
Mamasa in Figures
2020

ISSN: 2087.5363

No. Publikasi/*Publication Number*: 76030.2003

Katalog /*Catalog*: 1102001.7603

Ukuran Buku/*Book Size*: 14,8 cm x 21 cm

Jumlah Halaman/*Number of Pages* : xl + 340 hal/*pages*

Naskah/*Manuscript*:

BPS Kabupaten Mamasa

BPS-Statistics of Mamasa Regency

Penyunting/*Editor*:

BPS Kabupaten Mamasa

BPS-Statistics of Mamasa Regency

Gambar Kover/*Cover Design*:

Seksi Integrasi Pengolahan dan Diseminasi Statistik

Section of Integration Processing and Statistics Dissemination

Ilustrasi Kover/*Cover Illustration*:

Pasar Kabupaten Mamasa/ Mamasa Regency Market

Diterbitkan oleh/*Published by*:

©BPS Kabupaten Mamasa/*BPS-Statistics of Mamasa Regency*

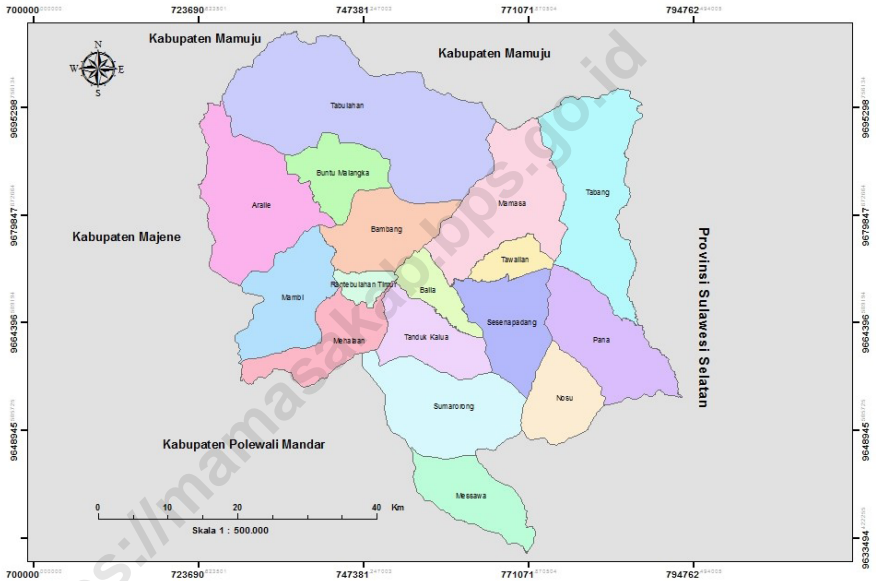
Dicetak oleh/*Printed by*:

Percetakan Auliyah

Dilarang mengumumkan, mendistribusikan, mengomunikasikan, dan/atau mengandakan sebagian atau seluruh isi buku ini untuk tujuan komersil tanpa izin tertulis dari Badan Pusat Statistik.

Prohibited to announce, distribute, communicate, and/or copy part or all of this book for commercial purpose without permission from BPS-Statistics Indonesia.

PETA WILAYAH KABUPATEN MAMASA MAP OF MAMASA REGENCY



KEPALA BPS KABUPATEN MAMASA
CHIEF STATISTICIAN OF MAMASA REGENCY



Achmad Nasir, S.Si, M.M.




KATA PENGANTAR

Kabupaten Mamasa Dalam Angka 2020 merupakan publikasi tahunan yang diterbitkan oleh BPS Kabupaten Mamasa. Publikasi ini secara umum menyajikan data tentang kondisi geografis, pemerintahan, kependudukan, ketenagakerjaan, kesejahteraan rakyat, pertanian, industri, pertambangan, energi, konstruksi, air minum, listrik, perhubungan dan komunikasi, perbankan, dan produk domestik regional bruto. Publikasi ini diharapkan dapat bermanfaat dalam penyusunan perencanaan maupun evaluasi pembangunan di Kabupaten Mamasa.

Data-data yang disajikan bersumber dari kegiatan survei dan sensus yang dilaksanakan oleh BPS Kabupaten Mamasa, dan data statistik sektoral yang dihipungun dari berbagai Organisasi Perangkat Daerah (OPD) di wilayah Kabupaten Mamasa. Periode data sebagian besar merupakan data statistik pada tahun 2019 serta beberapa disajikan dalam series data beberapa tahun sebelumnya. Penghargaan dan ucapan terimakasih kami sampaikan atas kerjasama dan bantuan dari berbagai OPD terkait dan BUMN di wilayah Kabupaten Mamasa serta semua pihak yang terlibat dalam penyusunan publikasi ini.

Kami sangat mengharapkan tanggapan dan kritik dalam rangka perbaikan publikasi dimasa mendatang. Semoga publikasi ini dapat membantu memenuhi kebutuhan data statistik dan bermanfaat bagi pengguna data.

Mamasa , April 2020
Kepala Badan Pusat Statistik
Kabupaten Mamasa



Achmad Nasir, S.Si, M.M.




PREFACE

Mamasa Regency in Figures 2020 is an annual publication published by BPS Mamasa Regency. This publication generally presents data on geographical conditions, governance, population, employment, people's welfare, agriculture, industry, mining, energy, construction, drinking water, electricity, transportation and communication, banking, and gross regional domestic product. This publication is expected to be useful in the preparation of development planning and evaluation in Mamasa Regency.

The data presented is sourced from survey and census activities carried out by BPS Mamasa Regency, and sectoral statistical data compiled from various Regional Apparatus Organizations in the Mamasa Regency area. The data period is mostly statistical data in 2019 and some are presented in the data series several years earlier. Our appreciation and gratitude for the cooperation and assistance from various relevant OPDs and SOEs in the Mamasa Regency and all parties involved in the preparation of this publication.

We look forward to your comments and criticisms in order to improve publication in the future. Hopefully this publication can help meet the needs of statistical data and be useful for data users.

Mamasa, April 2020
Chief Statistician of
Mamasa Regency



Achmad Nasir, S.Si, M.M.

DAFTAR ISI / CONTENTS

	Halaman <i>Page</i>
Kata Pengantar/ <i>Preface</i>	vii
Daftar Isi/ <i>Contents</i>	ix
Daftar Tabel/ <i>List of Tables</i>	xi
Daftar Gambar/ <i>List of Figures</i>	xxxix
Penjelasan Umum/ <i>Explanatory Notes</i>	xxxv
Daftar Singkatan/ <i>List of Abbreviations</i>	xxxvii
Statistik Kunci/ <i>Key Statistics</i>	xxxviii
1. Geografi dan Iklim/ <i>Geography and Climate</i>	1
2. Pemerintahan/ <i>Government</i>	13
3. Penduduk dan Ketenagakerjaan/ <i>Population and Employment</i>	45
4. Sosial dan Kesejahteraan Rakyat/ <i>Social and Welfare</i>	75
5. Pertanian, Kehutanan, Peternakan, dan Perikanan/ <i>Agriculture, Forestry, Livestock, and Fishery</i>	165
6. Industri, Pertambangan, dan Energi/ <i>Industry, Mining, and Energy</i>	227
7. Industri Manufaktur/ <i>Manufacturing Industry</i>	243
8. Transportasi Dan Komunikasi/ <i>Transportation And Communication</i>	257
9. Perbankan, Koperasi, dan Harga-harga/ <i>Banking, Cooperative, and Prices</i>	273
10. Pengeluaran Penduduk/ <i>Population Expenditure</i>	287
11. Perdagangan/ <i>Trade</i>	295
12. Sistem Neraca Regional/ <i>System of Regional Accounts</i>	307
13. Perbandingan Regional/ <i>Regional Comparison</i>	329

DAFTAR TABEL/LIST OF TABLES

	Halaman <i>Page</i>
1. GEOGRAFI DAN IKLIM/GEOGRAPHY AND CLIMATE	1
KEADAAN GEOGRAFI	9
GEOGRAPHY CONDITION	9
1.1.1 Luas Daerah dan Jumlah Pulau Menurut Kecamatan di Kabupaten Mamasa, 2019	9
<i>Total Area and Number of Islands by Subdistrict, 2019.....</i>	<i>9</i>
1.1.2 Tinggi Wilayah dan Jarak ke Ibukota, 2019	11
<i>Altitude and Distance to the Capital, 2019.....</i>	<i>11</i>
1.1.3 Batas Wilayah Kecamatan di Kabupaten Mamasa.....	12
<i>Subdistrict borderline in Mamasa Regency.....</i>	<i>12</i>
2. PEMERINTAHAN/GOVERNMENT	13
2.1 WILAYAH ADMINISTRATIF	24
ADMINISTRATIVE AREA	24
2.1.1 Jumlah Desa ¹ /Kelurahan Menurut Kecamatan di Kabupaten Mamasa, 2015 - 2019	24
<i>Number of Villages¹/Kelurahan by Subdistrict in Mamasa Regency, 2015 - 2019.....</i>	<i>24</i>
2.1.2 Daftar Desa/Kelurahan Menurut Kecamatan di Kabupaten Mamasa, 2019	25
<i>List of Villages by Subdistrict in Mamasa Regency, 2019.....</i>	<i>25</i>
2.2 DEWAN PERWAKILAN RAKYAT DAERAH	31
REGIONAL HOUSE OF REPRESENTATIVE	31
2.2.1 Jumlah Anggota Dewan Perwakilan Rakyat Daerah Menurut Partai Politik dan Jenis Kelamin di Kabupaten Mamasa, 2019	31
<i>Number of Regional House of Representatives's Members by Political Parties and Sex in Mamasa Regency, 2019.....</i>	<i>31</i>
2.2.2 Banyaknya Anggota Dewan Perwakilan Rakyat Daerah Menurut Tingkat Pendidikan dan Jenis Kelamin di Kabupaten Mamasa, 2019	32
<i>Member of Regional House of Representatives's Members by Educational Attainment and Sex in Mamasa Regency, 2019.....</i>	<i>32</i>

2.2.3	Banyaknya Anggota Dewan Perwakilan Rakyat Daerah Menurut Kelompok Umur dan Jenis Kelamin di Kabupaten Mamasa, 2019..... <i>Member of Regional House of Representatives's Members by Group Age and Sex in Mamasa Regency, 2019.....</i>	33 33
2.2.4	Jumlah Keputusan Dewan Perwakilan Rakyat Daerah Menurut Jenis Keputusan di Kabupaten Mamasa, 2015 - 2019 <i>Number of Regional House of Representatives's Decision by Type of Decision in Mamasa Regency, 2015 - 2019.....</i>	34 34
2.3	SUMBER DAYA MANUSIA..... HUMAN RESOURCES	35 35
2.3.1	Jumlah Pegawai Negeri Sipil Menurut Jabatan dan Jenis Kelamin di Kabupaten Mamasa, Desember 2018 dan Desember 2019..... <i>Number of Civil Servants by Occupation and Sex in Mamasa Regency, Desember 2018 dan Desember 2019</i>	35 35
2.3.2	Jumlah Pegawai Negeri Sipil Menurut Tingkat Pendidikan dan Jenis Kelamin di Kabupaten Mamasa, Desember 2018 dan Desember 2019 <i>Number of Civil Servants by Educational Level and Sex in Mamasa Regency, December 2018 and December 2019.....</i>	37 37
2.3.3	Jumlah Pegawai Negeri Sipil Menurut Tingkat Kepangkatan dan Jenis Kelamin di Kabupaten Mamasa, Desember 2018 dan Desember 2019 <i>Number of Civil Servants by Hierarchy and Sex in Mamasa Regency, December 2018 and December 2019.....</i>	39 39
2.4	KEUANGAN PEMERINTAH GOVERNMENT FINANCE	41 41
2.4.1	Realisasi Pendapatan Pemerintah Kabupaten Mamasa Menurut Jenis Pendapatan (ribu rupiah), 2016–2019 <i>Actual Mamasa Regency Government Revenues by Kind of Revenues (thousand rupiahs), 2016–2019.....</i>	41 41
2.4.2	Realisasi Belanja Pemerintah Kabupaten Mamasa Menurut Jenis Belanja (ribu rupiah), 2016–2019..... <i>Actual Mamasa Regency Government Expenditures by Kind of Expenditures (thousand rupiahs), 2016–2019.....</i>	43 43
3.	PENDUDUK DAN KETENAGAKERJAAN/POPULATION AND EMPLOYMENT	45

	Halaman Page
3.1 PENDUDUK.....	57
POPULATION.....	57
3.1.1 Penduduk, Laju Pertumbuhan Penduduk, Distribusi Persentase Penduduk, Kepadatan Penduduk, Rasio Jenis Kelamin Penduduk Menurut Kecamatan di Kabupaten Mamasa, 2010 dan 2019	57
<i>Population, Population Growth Rate, Percentage Distribution of Population, Population Density, and Population Sex Ratio by Subdistrict in Mamasa Regency, 2010 and 2019.....</i>	<i>57</i>
3.1.2 Jumlah Penduduk dan Rasio Jenis Kelamin Menurut Kecamatan di Kabupaten Mamasa, 2019	62
<i>Population and Sex Ratio by Subdistrict in Mamasa Regency, 2019.....</i>	<i>62</i>
3.1.3 Jumlah Penduduk Menurut Kelompok Umur dan Jenis Kelamin di Kabupaten Mamasa, 2019	63
<i>Population by Age Group and Sex in Mamasa Regency, 2019.....</i>	<i>63</i>
3.1.4 Jumlah Akta Kelahiran yang Diterbitkan Menurut Kecamatan di Kabupaten Mamasa, 2015 - 2019.....	64
<i>Number of Published Birth Certificate by Subdistrict in Mamasa Regency, 2015 - 2019</i>	<i>64</i>
3.1.5 Jumlah Kartu Keluarga (KK) dan Kartu Tanda Penduduk (KTP-el) yang Diterbitkan Menurut Bulan di Kabupaten Mamasa, 2019	65
<i>Number of Family Card and Electronic Id Card by Month in Mamasa Regency, 2019</i>	<i>65</i>
3.2 KETENAGAKERJAAN	66
EMPLOYMENT	66
3.2.1 Jumlah Penduduk Berumur 15 Tahun Keatas Menurut Jenis Kegiatan Selama Seminggu yang Lalu dan Jenis Kelamin di Kabupaten Mamasa, 2019.....	66
<i>Population Aged 15 Years and Over by Type of Activity During The Previous Week and Sex in Mamasa Regency, 2019.....</i>	<i>66</i>
3.2.2 Penduduk Berumur 15 Tahun ke Atas Menurut Pendidikan Tertinggi yang Ditamatkan dan Jenis Kegiatan Selama Seminggu yang Lalu di Kabupaten Mamasa, 2019	67
<i>Population 15 Years of Age and Over by Educational Attainment and Type of Activity During the Previous Week in Mamasa Regency, 2019</i>	<i>67</i>

3.2.3	Penduduk Berumur 15 Tahun Ke Atas yang Bekerja Selama Seminggu yang Lalu Menurut Status Pekerjaan Utama dan Jenis Kelamin di Kabupaten Mamasa, 2019	69
	<i>Population 15 Years of Age and Over who Worked During The Previous Week by Main Employment Status and Sex in Mamasa Regency, 2019.....</i>	<i>69</i>
3.2.4	Jumlah Penduduk Berumur 15 Tahun Keatas yang Bekerja Selama Seminggu yang Lalu Menurut Kelompok Umur dan Jenis Kelamin di Kabupaten Mamasa, 2019	70
	<i>Population Aged 15 Years and Over Who Worked During the Past Week by Age Group and Gender in Mamasa Regency, 2019</i>	<i>70</i>
3.2.5	Jumlah Penduduk Berumur 15 Tahun Ke Atas yang Bekerja Selama Seminggu yang Lalu Menurut Lapangan Pekerjaan Utama dan Jenis Kelamin di Kabupaten Mamasa, 2019.....	71
	<i>Population Aged 15 Years and Over Who Worked During the Previous Week by Main Industry and Sex in Mamasa Regency, 2019</i>	<i>71</i>
3.2.6	Jumlah Penduduk Berumur 15 Tahun Ke Atas yang Bekerja Selama Seminggu yang Lalu Menurut Jumlah Jam Kerja Seluruhnya dan Jenis Kelamin di Kabupaten Mamasa, 2019.....	72
	<i>Population Aged 15 Years and Over Who Worked During the Previous Week by Total Working Hours and Sex in Mamasa Regency, 2019.....</i>	<i>72</i>
3.2.7	Jumlah Penduduk Berumur 15 Tahun Ke Atas yang Bekerja Selama Seminggu yang Lalu Menurut Jumlah Jam Kerja Pada Pekerjaan Utama dan Jenis Kelamin di Kabupaten Mamasa, 2019	73
	<i>Population Aged 15 Years and Over Who Worked During the Previous Week by Number of Working Hours on Main Industry and Sex in Mamasa Regency, 2019.....</i>	<i>73</i>
4.	SOSIAL DAN KESEJAHTERAAN RAKYAT/SOCIAL AND WELFARE	75
4.1	PENDIDIKAN	90
	EDUCATION	90
4.1.1	Jumlah Sekolah, Guru, dan Murid Taman Kanak-Kanak (TK) di Bawah Kementerian Pendidikan dan Kebudayaan Menurut Kecamatan di Kabupaten Mamasa, 2018/2019 dan 2019/2020	90
	<i>Number of Schools, Teachers, and Pupils in Kindergarten Under The Ministry of Education and Culture by Subdistrict in Mamasa Regency in Mamasa Regency, 2018/2019 and 2019/2020.....</i>	<i>90</i>

4.1.2	Jumlah Sekolah, Guru, dan Murid Raudatul Athfal (RA) di Bawah Kementerian Agama Menurut Kecamatan di Kabupaten Mamasa di Kabupaten Mamasa, 2018/2019 dan 2019/2020 <i>Number of Schools, Teachers, and Pupils in Raudatul Athfal (RA) Under The Ministry of Religious Affairs by Subdistrict in Mamasa Regency, 2018/2019 and 2019/2020.....</i>	93 93
4.1.3	Jumlah Sekolah, Guru, dan Murid Sekolah Dasar (SD) di Bawah Kementerian Pendidikan dan Kebudayaan Menurut Kecamatan di Kabupaten Mamasa, 2018/2019 dan 2019/2020 <i>Number of Schools, Teachers, and Pupils in Primary Schools Under The Ministry of Education and Culture by Subdistrict in Mamasa Regency, 2018/2019 and 2019/2020.....</i>	94 94
4.1.4	Jumlah Sekolah, Guru, dan Murid Madrasah Ibtidaiyah (MI) di Bawah Kementerian Agama Menurut Kecamatan Menurut Kecamatan di Kabupaten Mamasa, 2018/2019 dan 2019/2020 <i>Number of Schools, Teachers, and Pupils in Madrasah Ibtidaiyah (MI) Under The Ministry of Religious Affairs by Subdistrict in Mamasa Regency, 2018/2019 and 2019/2020.....</i>	97 97
4.1.5	Jumlah Sekolah, Guru, dan Murid Sekolah Menengah Pertama (SMP) di Bawah Kementerian Pendidikan dan Kebudayaan Menurut Kecamatan di Kabupaten Mamasa, 2018/2019 dan 2019/2020 <i>Number of Schools, Teachers, and Pupils in Junior High Schools Under The Ministry of Education and Culture by Subdistrict in Mamasa Regency, 2018/2019 and 2019/2020.....</i>	100 100
4.1.6	Jumlah Sekolah, Guru, dan Murid Madrasah Tsanawiyah (MTs) di Bawah Kementerian Agama Menurut Kecamatan di Kabupaten Mamasa, 2018/2019 dan 2019/2020 <i>Number of Schools, Teachers, and Pupils in Madrasah Tsanawiyah (MTs) Under The Ministry of Religious Affairs by Subdistrict in Mamasa Regency, 2018/2019 and 2019/2020.....</i>	103 103
4.1.7	Jumlah Sekolah, Guru, dan Murid Sekolah Menengah Atas (SMA) di Bawah Kementerian Pendidikan dan Kebudayaan Menurut Kecamatan di Kabupaten Mamasa, 2018/2019 dan 2019/2020 <i>Number of Schools, Teachers, and Pupils in Senior High Schools Under The Ministry of Education and Culture by Subdistrict in Mamasa Regency, 2018/2019 and 2019/2020.....</i>	106 106

4.1.8	Jumlah Sekolah, Guru, dan Murid Sekolah Menengah Kejuruan (SMK) di Bawah Kementerian Pendidikan dan Kebudayaan Menurut Kecamatan di Kabupaten Mamasa, 2018/2019 dan 2019/2020	109
	<i>Number of Schools, Teachers, and Pupils in Vocational High Schools Under The Ministry of Education and Culture by Subdistrict in Mamasa Regency, 2018/2019 and 2019/2020.....</i>	<i>109</i>
4.1.9	Jumlah Sekolah, Guru, dan Murid Madrasah Aliyah (MA) di Bawah Kementerian Agama Menurut Kecamatan di Kabupaten Mamasa, 2018/2019 dan 2019/2020	112
	<i>Number of Schools, Teachers, and Pupils in Madrasah Aliyah (MA) Under the Ministry of Religious Affairs by Subdistrict in Mamasa Regency, 2018/2019 and 2019/2020.....</i>	<i>112</i>
4.1.10	Jumlah Desa ¹ /Kelurahan yang Memiliki Fasilitas Sekolah Menurut Kecamatan dan Tingkat Pendidikan di Kabupaten Mamasa, 2014–2019	115
	<i>Number of Villages¹ Having Educational Facilities by Subdistrict and Educational Level in Mamasa Regency, 2014–2019.....</i>	<i>115</i>
4.1.12	Angka Partisipasi Murni (APM) dan Angka Partisipasi Kasar (APK) Menurut Jenjang Pendidikan di Kabupaten Mamasa, 2018 dan 2019	120
	<i>Net Participation Rates and Gross Participation Rates by Educational Level in Mamasa Regency, 2018 and 2019</i>	<i>120</i>
4.1.12	Persentase Penduduk Berumur 15 Tahun ke Atas yang Melek Huruf Menurut Kelompok Umur di Kabupaten Mamasa, 2018 dan 2019....	121
	<i>Percentage of Literate People Aged 15 Years and Over by Age Group in Mamasa Regency, 2018 and 2019</i>	<i>121</i>
4.1.13	Partisipasi Sekolah Menurut Jenis Kelamin dan Kelompok Umur Sekolah di Kabupaten Mamasa, 2019	122
	<i>School Participation by Sex and School Age Group in Mamasa Regency, 2019.....</i>	<i>122</i>
4.2	KESEHATAN	123
	HEALTH.....	123
4.2.1	Jumlah Desa ¹ /Kelurahan Yang Memiliki Sarana Kesehatan Menurut Kecamatan di Kabupaten Mamasa, 2014-2019	123
	<i>Number of Villages¹ Having Health Facilities by Subdistrict in Mamasa Regency, 2014–2019.....</i>	<i>123</i>

4.2.2	Jumlah Tenaga Kesehatan Menurut Kecamatan di Kabupaten Mamasa, 2019.....	129
	<i>Number of Medical Personnel by Subdistrict in Mamasa Regency, 2019.....</i>	<i>129</i>
4.2.3	Persentase Penduduk yang Mempunyai Keluhan Kesehatan Selama Sebulan Terakhir Menurut Kecamatan di Kabupaten Mamasa, 2014–2019.....	130
	<i>Percentage of People Who Had Health Complaint During a Month Prior to The Survey by Subdistrict in Mamasa Regency, 2014–2019.....</i>	<i>130</i>
4.2.4	Jumlah Rumah Sakit Umum, Rumah Sakit Khusus, Rumah Sakit/Rumah Bersalin, Puskesmas, Klinik/Balai Kesehatan, Posyandu, dan Polindes Menurut Kecamatan di Kabupaten Mamasa, 2017 dan 2018	131
	<i>Number of General Hospital, Special Hospital, Maternity Hospital and Public Health Center, Medical Clinic, Integrated Service Post, Village maternity Cottage by Subdistrict in Mamasa Regency, 2017 and 2018</i>	<i>131</i>
4.2.5	Jumlah Pasien Rumah Sakit Umum Daerah (RSUD) di Kabupaten Mamasa, 2019	134
	<i>Number of Patients in General Hospital in Mamasa Regency, 2019.....</i>	<i>134</i>
4.2.6	Jumlah Balita Yang Pernah Mendapat Imunisasi BCG Menurut Jenis Kelamin dan Kecamatan di Kabupaten Mamasa, 2019.....	135
	<i>Number of Toddlers Receiving BCG Immunization by Sex and Subdistrict in Mamasa Regency, 2019.....</i>	<i>135</i>
4.2.7	Jumlah Balita Yang Pernah Mendapat Imunisasi Campak Menurut Jenis Kelamin dan Kecamatan di Kabupaten Mamasa, 2019.....	136
	<i>Number of Toddlers Receiving Measles Immunization by Sex and Subdistrict in Mamasa Regency, 2019</i>	<i>136</i>
4.2.8	Jumlah Balita Yang Pernah Mendapat Imunisasi Dasar Lengkap Menurut Jenis Kelamin dan Kecamatan di Kabupaten Mamasa, 2019.....	137
	<i>Number of Toddlers Receiving Complete Basic Immunization by Sex and Subdistrict in Mamasa Regency, 2019</i>	<i>137</i>
4.2.9	Jumlah Balita Yang Pernah Mendapat Imunisasi Polio Menurut Jenis Kelamin dan Kecamatan di Kabupaten Mamasa, 2019.....	138
	<i>Number of Toddlers Receiving Polio Immunization by Sex and Subdistrict in Mamasa Regency, 2019.....</i>	<i>138</i>

4.2.10	Jumlah Balita Yang Pernah Mendapat Imunisasi DPT-HB/Hib Menurut Jenis Kelamin dan Kecamatan di Kabupaten Mamasa, 2019.....	139
	<i>Number of Toddlers Receiving DPT-HB/Hib Immunization by Sex and Subdistrict in Mamasa Regency, 2019</i>	<i>139</i>
4.2.11	Jumlah Lahir Hidup, Bayi Baru Lahir Ditimbang (BBLD), Bayi Berat Badan Lahir Rendah (BBLR) Menurut Kecamatan di Kabupaten Mamasa, 2019.....	140
	<i>Number of Live Born, New Born Weighed, and New Born with Low Birth Weights (LBW) by Subdistrict in Mamasa Regency, 2019.....</i>	<i>140</i>
4.2.12	Jumlah Kematian Ibu Menurut Kecamatan di Kabupaten Mamasa, 2019.....	141
	<i>Number of Maternal Mortality by Subdistrict in Mamasa Regency, 2019.....</i>	<i>141</i>
4.2.13	Jumlah Kasus Pneumonia Balita Menurut Kecamatan di Kabupaten Mamasa, 2019	142
	<i>Number of Pneumonia Case by Subdistrict in Mamasa Regency, 2019.....</i>	<i>142</i>
4.2.14	Jumlah Kasus Demam Berdarah Dengue (DBD) Menurut Jenis Kelamin dan Kecamatan di Kabupaten Mamasa, 2019.....	143
	<i>Number of Dengue Fever Case by Sex and Subdistrict in Mamasa Regency, 2019.....</i>	<i>143</i>
4.2.15	Jumlah Kasus Balita Gizi Buruk yang Ditemukan dan Mendapat Perawatan Menurut Kecamatan di Kabupaten Mamasa, 2019.....	144
	<i>Number of Bad Nutrition Toddler Cases Found and Receiving Care Nutrition by Subdistrict in Mamasa Regency, 2019.....</i>	<i>144</i>
4.2.16	Jumlah Ibu Hamil, Melakukan Kunjungan K1, Melakukan Kunjungan K4, Kurang Energi Kronis (KEK), dan Mendapat Tablet Zat Besi (FE1 dan FE3) di Kabupaten Mamasa, 2011 - 2019.....	145
	<i>Number of Pregnant Women, Those with One Visit and four Visits of Antenatal Care, Chronic Energy Deficiency (CED), and Receiving Iron Supplement in Mamasa Regency, 2011 - 2019.....</i>	<i>145</i>
4.2.17	Jumlah Klinik Keluarga Berencana (KKB) dan Pos Pelayanan Keluarga Berencana Desa (PPKBD) Menurut Kecamatan di Kabupaten Mamasa, 2019.....	146
	<i>Number of Family Planning Clinics and Village Family Planning Service Units by Subdistrict in Mamasa Regency, 2019.....</i>	<i>146</i>

4.2.18	Jumlah Pasangan Usia Subur dan Peserta KB Aktif Menurut Kecamatan di Kabupaten Mamasa, 2019	147
	<i>Number of Eligible Couples and Family Planning Participants by Subdistrict in Mamasa Regency, 2019</i>	<i>147</i>
4.3	AGAMA DAN SOSIAL LAINNYA	149
	RELIGION AND OTHER SOCIAL AFFAIRS	149
4.3.1	Peresentase Penduduk Menurut Kecamatan dan Agama yang Dianut di Kabupaten Mamasa, 2019	149
	<i>Percentage of Population by Subdistrict and Religion in Mamasa Regency, 2019</i>	<i>149</i>
4.3.2	Jumlah Tempat Peribadatan Menurut Kecamatan di Kabupaten Mamasa, 2019	150
	<i>Number of Places of Worship by Subdistrict and Religion in Mamasa Regency, 2019</i>	<i>150</i>
4.3.3	Jumlah Desa ¹ /Kelurahan yang Mengalami Bencana Alam ² Menurut Kecamatan di Kabupaten Mamasa, 2011 – 2018	151
	<i>Number of Villages¹ that Had Natural Disaster² by Subdistrict in Mamasa Regency, 2014 – 2019</i>	<i>151</i>
4.3.4	Jumlah Rohaniawan Menurut Kecamatan dan Agama di Kabupaten Mamasa, 2019	154
	<i>Number of Spiritual Figure by Subdistrict and Religion in Mamasa Regency, 2019</i>	<i>154</i>
4.3.5	Jumlah Jemaah Haji Menurut Kecamatan di Kabupaten Mamasa, 2019	155
	<i>Number of Hajj Pilgrim by Subdistrict in Mamasa Regency, 2019</i>	<i>155</i>
4.3.6	Jumlah Akta Nikah dan Akta Perceraian yang Diterbitkan Menurut Bulan di Kabupaten Mamasa, 2019	156
	<i>Number of Marriage and Divorce Acte by Month in Mamasa Regency, 2019</i>	<i>156</i>
4.4	KEMISKINAN	157
	POVERTY	157
4.4.1	Garis Kemiskinan, Jumlah, dan Persentase Penduduk Miskin di Kabupaten Mamasa, 2012–2019	157
	<i>Poverty Line, Number, and Percentage of Poor People in Mamasa Regency, 2012–2019</i>	<i>157</i>

4.4.2	Indeks Kedalaman Kemiskinan dan Indeks Keparahan Kemiskinan di Kabupaten Mamasa, 2012–2019.....	158
	<i>Poverty Gap Index and Poverty Severity Index in Mamasa Regency, 2012–2019.....</i>	<i>158</i>
4.5	KRIMINALITAS	159
	CRIME.....	159
4.5.1	Jumlah Kasus Kriminalitas Menurut Jenisnya di Kabupaten Mamasa, 2015-2019	159
	<i>Number of Reported Criminal Cases by District Police Office in Mamasa Regency, 2015-2019.....</i>	<i>159</i>
4.5.2	Jumlah Pengguna Narkoba Menurut Jenis Narkoba di Kabupaten Mamasa, 2015-2019.....	160
	<i>Number of Narcotic User by Type of Narcotic in Mamasa Regency, 2015-2019.....</i>	<i>160</i>
4.5.3	Jumlah Tahanan Menurut Bulan dan Jenis Kelamin di Kabupaten Mamasa, 2019	161
	<i>Number of Prisoners by Month and Sex in Mamasa Regency, 2019.....</i>	<i>161</i>
4.5.4	Jumlah Penerbitan SKCK, BPKB, dan SIM Menurut Bulan di Kabupaten Mamasa, 2019	162
	<i>Number of Police Clearance Report, Motor Vehicle Ownership, and Driving License Card Published by Month in Mamasa Regency, 2019.....</i>	<i>162</i>
4.5.5	Jumlah Kecelakaan dan Korban Lalu Lintas Menurut Kecamatan di Kabupaten Mamasa, 2019	163
	<i>Number of Accident and Traffic Victim by Subdistrict in Mamasa Regency, 2019.....</i>	<i>163</i>
4.5.6	Jumlah Kejadian dan Penyelesaian Tilang Menurut Bulan di Kabupaten Mamasa, 2019	164
	<i>Number of Traffic Ticket Event and Finished by Month in Mamasa Regency, 2019.....</i>	<i>164</i>
5.	PERTANIAN, KEHUTANAN, PETERNAKAN, DAN PERIKANAN/ AGRICULTURE, FORESTRY, LIVESTOCK, AND FISHERY .	165
5.1	HORTIKULTURA	178
	HORTICULTURE.....	178

5.1.1	Luas Panen Tanaman Sayuran Menurut Kecamatan dan Jenis Tanaman di Kabupaten Mamasa, 2018 dan 2019.....	178
	<i>Harvested Area of Vegetables by Subdistrict and Kind of Plant in Mamasa Regency, 2018 and 2019.....</i>	<i>178</i>
5.1.2	Produksi Tanaman Sayuran Menurut Kecamatan dan Jenis Tanaman di Kabupaten Mamasa, 2018 dan 2019	181
	<i>Production of Vegetables by Subdistrict and Kind of Plant in Mamasa Regency, 2018 dan 2019.....</i>	<i>181</i>
5.1.3	Luas Panen Tanaman Sayuran dan Buah–Buahan Semusim Menurut Jenis Tanaman di Kabupaten Mamasa , 2017–2019	184
	<i>Harvested Area of Seasonal Vegetables and Fruits by Kind of Plant in Mamasa Regency, 2017–2019.....</i>	<i>184</i>
5.1.4	Produksi Tanaman Sayuran dan Buah–Buahan Semusim Menurut Jenis Tanaman di Kabupaten Mamasa, 2017–2019	186
	<i>Production of Seasonal Vegetables and Fruits by Kind of Plant in Mamasa Regency, 2017–2019.....</i>	<i>186</i>
5.1.5	Luas Panen Tanaman Biofarmaka Menurut Kecamatan dan Jenis Tanaman di Kabupaten Mamasa, 2018 dan 2019.....	188
	<i>Harvested Area of Medicinal Plants by Subdistrict and Kind of Plant in Mamasa Regency, 2018 and 2019</i>	<i>188</i>
5.1.6	Produksi Tanaman Biofarmaka Menurut Kecamatan dan Jenis Tanaman di Kabupaten Mamasa, 2018 and 2019	190
	<i>Production of Medicinal Plants by Subdistrict and Kind of Plant in Mamasa Regency, 2018 and 2019.....</i>	<i>190</i>
5.1.7	Luas Panen Tanaman Biofarmaka Menurut Jenis Tanaman di Kabupaten Mamasa , 2017–2019.....	192
	<i>Harvested Area of Medicinal Plants by Kind of Plant in Mamasa Regency , 2017–2019</i>	<i>192</i>
5.1.8	Produksi Tanaman Biofarmaka Menurut Jenis Tanaman di Kabupaten Mamasa, 2017–2019.....	193
	<i>Production of Medicinal Plants by Kind of Plant in Mamasa Regency, 2017–2019.....</i>	<i>193</i>
5.1.9	Luas Panen Tanaman Hias Menurut Kecamatan dan Jenis Tanaman di Kabupaten Mamasa, 2018 and 2019	194

	<i>Harvested Area of Ornamental Plants by Subdistrict and Kind of Plant in Mamasa Regency, 2018 and 2019</i>	194
5.1.10	Produksi Tanaman Hias Menurut Kecamatan dan Jenis Tanaman di Kabupaten Mamasa, 2018 and 2019	196
	<i>Production of Ornamental Plants by Subdistrict and Kind of Plant in Mamasa Regency, 2018 and 2019</i>	196
5.1.11	Luas Panen Tanaman Hias Menurut Jenis Tanaman di Kabupaten Mamasa, 2017–2019	198
	<i>Harvested Area of Ornamental Plants by Kind of Plant in Mamasa Regency, 2017–2019</i>	198
5.1.12	Produksi Tanaman Hias Menurut Jenis Tanaman di Kabupaten Mamasa, 2017–2019	200
	<i>Production of Ornamental Plants by Kind of Plant in Mamasa Regency, 2016–2019</i>	200
5.1.13	Produksi Buah-buahan Menurut Kecamatan dan Jenis Tanaman di Kabupaten Mamasa, 2018 and 2019	202
	<i>Production of Fruits by Subdistrict and Kind of Plant in Mamasa Regency, 2018 and 2019</i>	202
5.1.14	Produksi Buah–Buahan dan Sayuran Tahunan Menurut Jenis Tanaman di Kabupaten Mamasa, 2016–2019.....	205
	<i>Production of Annual Fruits and Vegetables by Kind of Plant in Mamasa Regency, 2016–2019</i>	205
5.2	PERKEBUNAN.....	207
	ESTATE CROPS	207
5.2.1	Luas Areal Tanaman Perkebunan Menurut Kecamatan dan Jenis Tanaman di Kabupaten Mamasa (ha), 2018 dan 2019.....	207
	<i>Planted Area of Estate Crops by Subdistrict and Type of Crops in Mamasa Regency (ha), 2018 dan 2019</i>	207
5.2.2	Produksi Perkebunan Menurut Kecamatan dan Jenis Tanaman di Kabupaten Mamasa (ton), 2018 dan 2019.....	211
	<i>Production of Estate by Subdistrict and Type of Crops in Mamasa Regency (ton), 2018 and 2019</i>	211
5.3	PERTANIAN, KEHUTANAN, PETERNAKAN, DAN PERIKANAN ...	215
	AGRICULTURE, FORESTRY, LIVESTOCK, AND FISHERY	215

5.3.1	Luas Panen, Produktivitas, dan Produksi Padi Sawah Menurut Kecamatan di Kabupaten Mamasa, 2019	215
	<i>Harvested Area, Productivity, dan Production of Wetland Rice by Subdistrict in Mamasa Regency, 2019</i>	<i>215</i>
5.3.2	Luas Panen, Produktivitas, dan Produksi Padi Bukan Sawah Menurut Kecamatan di Kabupaten Mamasa, 2019.....	216
	<i>Harvested Area, Productivity, dan Production of Non Wetland Rice by Subdistrict in Mamasa Regency, 2019</i>	<i>216</i>
5.3.3	Luas Panen, Produktivitas, dan Produksi Jagung Menurut Kecamatan di Kabupaten Mamasa, 2019	217
	<i>Harvested Area, Productivity, dan Production of Corn by Subdistrict in Mamasa Regency, 2019.....</i>	<i>217</i>
5.3.4	Luas Lahan Pertanian Sawah Menurut Kecamatan di Kabupaten Mamasa (ha), 2019	218
	<i>Area Agriculture Paddy Field by Subdistrict in Mamasa Regency (ha), 2019.....</i>	<i>218</i>
5.3.5	Luas Lahan Pertanian Bukan Sawah Menurut Kecamatan di Kabupaten Mamasa (ha), 2019	219
	<i>Area Agriculture Non Paddy Field by Subdistrict in Mamasa Regency (ha), 2019.....</i>	<i>219</i>
5.3.6	Populasi Ternak Menurut Kecamatan dan Jenis Ternak di Kabupaten Mamasa, 2019	221
	<i>Livestock Population by Subdistrict and Type of Livestock in Mamasa Regency, 2019</i>	<i>221</i>
5.3.7	Populasi Unggas Menurut Kecamatan dan Jenis Unggas di Kabupaten Mamasa, 2019	222
	<i>Poultry Population by Subdistrict and Type of Poultry in Mamasa Regency, 2019.....</i>	<i>222</i>
5.3.8	Jumlah Ternak yang Dipotong Menurut Jenis Ternak di Kabupaten Mamasa, 2015 - 2019.....	223
	<i>Number of Hamstrung Livestock by Type of Livestock in Mamasa Regency, 2015 – 2019.....</i>	<i>223</i>
5.3.9	Jumlah Rumah Tangga Perikanan Menurut Kecamatan di Kabupaten Mamasa, 2019	224
	<i>Number of Fishery Houshold by Subdsitriect in Mamasa Regency, 2019</i>	<i>224</i>

5.3.10	Luas Lahan Perikanan Budidaya Menurut Kecamatan dan Jenis Lahan Pemeliharaan di Kabupaten Mamasa, 2019.....	225
	<i>Fishery Land Area by Subdistrict and Type of Raising Land in Mamasa Regency, 2019</i>	<i>225</i>
5.3.11	Produksi Perikanan Menurut Kecamatan dan Jenis Ikan di Kabupaten Mamasa (ton), 2019.....	226
	<i>Fishing Production by Subdistrict and Type of Fish in Mamasa Regency (ton), 2019.....</i>	<i>226</i>
6.	INDUSTRI, PERTAMBANGAN, DAN ENERGI/INDUSTRY, MINING, AND ENERGY	227
6.1	Daya Terpasang, Produksi, dan Distribusi Listrik PT. PLN (Persero) pada Cabang/Ranting PLN Menurut Kecamatan di Kabupaten Mamasa, 2019	236
	<i>Installed Electricity Power, Production, and Distribution of PT. PLN (Persero) at PLN Branch by Subdistrict in Mamasa Regency, 2019</i>	<i>236</i>
6.2	Jumlah Pelanggan Listrik Menurut Kecamatan di Kabupaten Mamasa, 2015 - 2019.....	237
	<i>Number of Electricity Customers by Subdistrict in Mamasa Regency, 2015 - 2019.....</i>	<i>237</i>
6.3	Jumlah Pelanggan dan Air yang Disalurkan Menurut Kecamatan di Kabupaten Mamasa, 2019	238
	<i>Number of Customers and Distributed Water by Subdistrict in Mamasa Regency, 2019</i>	<i>238</i>
6.4	Daya Terpasang, Produksi, dan Distribusi Listrik PT. PLN (Persero) pada Cabang/Ranting PLN Menurut Kecamatan di Kabupaten Mamasa, 2012 - 2019	239
	<i>Installed Electricity Power, Production, and Distribution of PT. PLN (Persero) at PLN Branch by Subdistrict in Mamasa Regency, 2012 - 2019.....</i>	<i>239</i>
6.5	Jumlah Pelanggan dan Air yang Disalurkan Menurut Jenis Pelanggan di Kabupaten Mamasa, 2019	240
	<i>Number of Customers and Distributed Water by Type Of Customer in Mamasa Regency, 2019.....</i>	<i>240</i>
6.6	Jumlah Industri Kecil dan Tenaga Kerjanya Menurut Kecamatan di Kabupaten Mamasa, 2019	241
	<i>Number of Small Industries and Its Worker by Subdistrict in Mamasa</i>	

	Halaman Page
	241
6.7	242
	242
7.	243
7.1	250
	250
7.2	251
	251
7.3	252
	252
7.4	253
	253
8.	257
8.1	265
	265
8.1.1	265
	265
8.1.2	266
	266
8.1.3	

	Halaman Page
2017–2019.....	267
<i>Length of Roads by Condition of Roads in Mamasa Regency (km), 2017–2019.....</i>	<i>267</i>
8.1.4 Jumlah Kendaraan Bermotor Menurut Jenis Kendaraan di Kabupaten Mamasa, 2015 - 2019.....	268
<i>Number of Motor Vehicles by Type of Vehicle in Mamasa Regency, 2015 - 2019.....</i>	<i>268</i>
8.1.5 Jumlah Kendaraan dan Penumpang Menurut Bulan di Kabupaten Mamasa, 2019.....	269
<i>Number of Motor Vehicles and Passengers by Month in Mamasa Regency, 2019.....</i>	<i>269</i>
8.2 KOMUNIKASI.....	270
COMMUNICATION.....	270
8.2.1 Jumlah Kantor Pos Pembantu Menurut Kecamatan di Kabupaten Mamasa, 2016–2019.....	270
<i>Number of Post Offices Subsidiaries by Subdistrict in Mamasa Regency, 2016–2019.....</i>	<i>270</i>
8.2.2 Fasilitas Komunikasi menurut Kecamatan di Kabupaten Mamasa, 2019.....	271
<i>Communication Facilities by Subdistrict in Mamasa Regency, 2019.....</i>	<i>271</i>
8.2.3 Produksi Pos Menurut Jenisnya di Kabupaten Mamasa, 2018 - 2019.....	272
<i>Post Produce by Type in Mamasa regency, 2018 - 2019.....</i>	<i>272</i>
9. PERBANKAN, KOPERASI, DAN HARGA-HARGA/ BANKING, COOPERATIVE, DAN PRICES	273
9.1 Jumlah Koperasi Aktif Menurut Kecamatan di Kabupaten Mamasa, 2016–2019.....	280
<i>Number of Active Cooperative by Subdistrict in Mamasa Regency, 2016–2019.....</i>	<i>280</i>
9.2 Jumlah Koperasi Menurut Jenis Koperasi dan Kecamatan di Kabupaten Mamasa, 2019.....	281
<i>Number of Cooperative by Kind of Cooperative and Subdistrict in Mamasa Regency, 2019.....</i>	<i>281</i>
9.3 Banyaknya Sarana Lembaga Keuangan Menurut Jenis dan Kecamatan di	

	Halaman Page
Kabupaten Mamasa, 2019	282
<i>Number of Financial Facilities by Type and Subdistrict in Mamasa Regency, 2019</i>	282
9.4 Nama Bank Menurut Tipe dan Kecamatan di Kabupaten Mamasa, 2019.....	283
<i>Bank Name by Type and Subdistrict in Mamasa Regency, 2019</i>	283
9.5 Perkiraan Rata-Rata Harga Eceran Beberapa Jenis Barang di Kabupaten Mamasa (rupiah), 2019	284
<i>Some of Goods Retail Price in Mamasa Regency (ruphias), 2019</i>	284
9.6 Perkiraan Rata-Rata Harga Eceran Sembilan Bahan Pokok Menurut Komoditas di Kabupaten Mamasa (Rp./satuan), 2015 - 2019.....	285
<i>Average Retail Price of Nine Essential Commodities by Kinds in Mamasa Regency (Rp./Unit), 2015 - 2019</i>	285
9.7 Rata-Rata Harga Eceran Beberapa Bahan Makanan dan Sayuran di Kabupaten Mamasa (Rp/Satuan), 2015 - 2019.....	286
<i>Average Retail Price of Few Foods and Vegetables by Kinds in Mamasa Regency (Rp./Unit), 2015 - 2019</i>	286
10. PENGELUARAN PENDUDUK/POPULATION EXPENDITURE	287
10.1 Rata-rata Pengeluaran per Kapita Sebulan Menurut Kelompok Komoditas (rupiah) di Kabupaten Mamasa, 2018 dan 2019.....	292
<i>Monthly Average Expenditure per Capita by Commodity Group (rupiahs) in Mamasa Regency, 2018 and 2019</i>	292
10.2 Persentase Pengeluaran per Kapita Sebulan Menurut Kelompok Komoditas di Kabupaten Mamasa, 2018 dan 2019.....	293
<i>Percentage of Monthly Expenditure per Capita by Commodity Group in Mamasa Regency, 2018 and 2019</i>	293
10.3 Persentase Penduduk Menurut Golongan Pengeluaran Per Kapita Sebulan di Kabupaten Mamasa, 2018 dan 2019.....	294
<i>Percentage of Population by Per Capita Spending Group a Month in Mamasa Regency, 2018 and 2019</i>	294
11. PERDAGANGAN/TRADE	295
11.1 Jumlah Sarana Perdagangan Menurut Jenisnya di Kabupaten Mamasa, 2016–2019.....	302
<i>Number of Trading Facilities by Type of Facility in Mamasa Regency, 2016–2019</i>	302

	Halaman Page
11.2	Banyaknya Sarana dan Prasarana Ekonomi Menurut Kecamatan di Kabupaten Mamasa, 2019 303 <i>Number of Economic Facilities and Infrastructure by Subdistrict in Mamasa Regency, 2019</i> 303
11.3	Rasio Penduduk Terhadap Pasar Menurut Kecamatan di Kabupaten Mamasa, 2019 305 <i>Population to Market Ratio by Subdistrict in Mamasa Regency, 2019...</i> 305
11.4	Jumlah Perusahaan Menurut Bentuk Badan Hukum di Kabupaten Mamasa, 2015 - 2019..... 306 <i>Number of Establishments by Type of Business Entity in Mamasa Regency, 2015 - 2019</i> 306
12.	SISTEM NERACA REGIONAL/SYSTEM OF REGIONAL ACCOUNTS 307
12.1	Produk Domestik Regional Bruto Atas Dasar Harga Berlaku Menurut Lapangan Usaha di Kabupaten Mamasa (miliar rupiah), 2015 - 2019 318 <i>Gross Regional Domestic Product at Current Market Prices by Industry in Mamasa Regency (billion rupiahs), 2015 - 2019.....</i> 318
12.2	Produk Domestik Regional Bruto Atas Dasar Harga Konstan 2010 Menurut Lapangan Usaha di Kabupaten Mamasa (miliar rupiah), 2015 - 2019 320 <i>Gross Regional Domestic Product at 2010 Constant Market Prices by Industry in Mamasa Regency (billion rupiahs), 2015 - 2019.....</i> 320
12.3	Distribusi Persentase Produk Domestik Regional Bruto Atas Dasar Harga Berlaku Menurut Lapangan Usaha di Kabupaten Mamasa, 2015 - 2019 322 <i>Percentage Distribution of Gross Regional Domestic Product at Current Market Prices by Industry in Mamasa Regency, 2015 - 2019.....</i> 322
12.4	Laju Pertumbuhan Produk Domestik Regional Bruto Atas Dasar Harga Konstan 2010 Menurut Lapangan Usaha di Kabupaten Mamasa (persen), 2015 - 2019..... 324 <i>Growth Rate of Gross Regional Domestic Product at 2010 Constant Market Prices by Industry in Mamasa Regency (percent), 2016 - 2019</i> 324

12.5	Produk Domestik Regional Bruto Atas Dasar Harga Berlaku Menurut Jenis Pengeluaran (miliar rupiah) di Kabupaten Mamasa, 2015 - 2019.....	326
	<i>Gross Regional Domestic Product at Current Market Prices by Type of Expenditure (billion rupiahs) in Mamasa Regency, 2015 - 2019.....</i>	326
12.6	Produk Domestik Regional Bruto Atas Dasar Harga Konstan 2010 Menurut Jenis Pengeluaran (miliar rupiah) di Kabupaten Mamasa, 2015 - 2019.....	327
	<i>Gross Regional Domestic Product at 2010 Constant Market Prices by Type of Expenditure in Mamasa Regency (billion rupiahs), 2015 - 2019.....</i>	327
13.	PERBANDINGAN REGIONAL/REGIONAL COMPARISON	329
13.1	Jumlah Penduduk Menurut Kabupaten di Provinsi Sulawesi Barat (ribu), 2015–2019.....	337
	<i>Population by Regency in Sulawesi Barat Province (thousand), 2015–2019.....</i>	337
13.2	Laju Pertumbuhan Produk Domestik Regional Bruto Atas Dasar Harga Konstan 2010 Menurut Kabupaten di Provinsi Sulawesi Barat (persen), 2015–2019.....	338
	<i>Rate of Growth of Gross Regional Domestic Products at Constant 2010 Prices by Regency in Sulawesi Barat Province (percent), 2015–2019.....</i>	338
13.3	Jumlah Penduduk Miskin Menurut Kabupaten di Provinsi Sulawesi Barat (ribu), 2015–2019.....	339
	<i>Number of Poor Population by Regency in Sulawesi Barat Province (thousand), 2015–2019.....</i>	339
13.4	Indeks Pembangunan Manusia Menurut Kabupaten di Provinsi Sulawesi Barat, 2015–2019	340
	<i>Human Development Index by Regency in Sulawesi Barat Province, 2015–2019.....</i>	340

<https://mamasakab.bps.go.id>

DAFTAR GAMBAR/LIST OF FIGURES

		Halaman <i>Page</i>
1.1	Persentase Luas Daerah Menurut Kecamatan di Kabupaten Mamasa (km ²), 2019.....	7
	<i>Percentage of Total Area by Subdistrict In Mamasa Regency (square km), 2019.....</i>	7
1.2	Jarak Dari Ibukota Kecamatan ke Ibukota Kabupaten Mamasa, 2019	8
	<i>Distance from Capital Subdistrict to Capital of Mamasa Regency, 2019</i>	8
2.1	Jumlah Desa Menurut Kecamatan dan Jenisnya di Kabupaten Mamasa, 2019	19
	<i>Number of Villages by Sub District and Types in Mamasa Regency, 2019.....</i>	19
2.2	Persentase Aparatur Sipil Negara Menurut Golongan Kepangkatan di Kabupaten Mamasa, 2019	20
	<i>Percentage of Civil Servants by Class Rank Government in Mamasa Regency, 2019</i>	20
2.3	Persentase Aparatur Sipil Negara Menurut Tingkat Pendidikan yang Ditamatkan di Kabupaten Mamasa, 2019	21
	<i>Percentage of Civil Servants by Educational Attainment in Mamasa Regency, 2019</i>	21
2.4	Keputusan DPRD Menurut Jenis Keputusan di Kabupaten Mamasa, 2019	22
	<i>DPRD Decision by Type of Decision in Mamasa Regency, 2019.....</i>	22
2.5	Perbandingan Realisasi Pendapatan dan Belanja Pemerintah Kabupaten Mamasa, 2018 - 2019.....	23
	<i>Comparison Between Actual Revenues and Actual Expenditures Government of Mamasa Regency, 2018 - 2019.....</i>	23
3.1	Piramida Penduduk Kabupaten Mamasa, 2019.....	55
	<i>Population Pyramid of Mamasa Regency, 2019.....</i>	55
3.2	Jumlah Penduduk Menurut Kecamatan di Kabupaten Mamasa, 2019	56
	<i>Population by Subdistrict in Mamasa Regency, 2019</i>	56
4.1	Persentase Penduduk Usia 7-24 Tahun Menurut Partisipasi Sekolah di Kabupaten Mamasa, 2019	86

	Halaman Page
	<i>Percentage of Population Aged 7-24 Years by School Participation in Mamasa Regency, 2019</i> 86
4.2	Persentase Tenaga Kesehatan di Kabupaten Mamasa Menurut Jenisnya, 2019 87 <i>Percentage of Health Workers in Mamasa Regency by Type, 2019</i> 87
4.3	Perbandingan Jumlah Tempat Peribadatan di Kabupaten Mamasa, 2019 88 <i>Comparison of Number of Prayer Place in Mamasa Regency, 2019</i> 88
4.4	Tren Perkembangan Kasus Kriminalitas di Kabupaten Mamasa, 2015 - 2019 89 <i>Trend of Criminality Case Growth in Mamasa Regency, 2015 - 2019</i> 89
5.1	Produksi Padi Sawah Menurut Kecamatan di Kabupaten Mamasa (ton), 2019 175 <i>Wetland Rice Production by Subdistrict in Mamasa Regency (ton), 2019</i> 175
5.2	Populasi Unggas Menurut Kecamatan dan Jenis Unggas di Kabupaten Mamasa, 2019 176 <i>Poultry Population by Subdistrict and Type of Poultry in Mamasa Regency, 2019</i> 176
5.3	Persentase Penggunaan Lahan Pertanian Sawah Menurut Jenis di Kabupaten Mamasa (ha), 2019 177 <i>Percentage of Area Agricultural Land Rice Field by Type in Mamasa Regency (ha), 2019</i> 177
6.1	Jumlah Pelanggan Listrik di Kabupaten Mamasa, 2015-2019..... 234 <i>Number of Registered Electricity Costumers in Mamasa Regency, 2015-2019</i> 234
6.2	Perbandingan Jumlah Industri Kecil, Menengah, dan Rumah Tangga di Kabupaten Mamasa, 2019 235 <i>Comparison between Number of Small Industries, Medium Industries, and Household Industries In Mamasa Regency, 2019</i> 235
7.1	Perkembangan Jumlah Wisatawan yang Berkunjung ke Kabupaten Mamasa, 2011 - 2019..... 249 <i>Growth of Tourist Number Visiting Mamasa Regency, 2011 - 2019</i> 249

	Halaman Page
8.1	Panjang Jalan Menurut Kondisi Jalan di Kabupaten Mamasa (Km), 2019 263 <i>Length of Road by Road Condition in Mamasa Regency (Km), 2019..... 263</i>
8.2	Tren Perkembangan Jumlah Kendaraan Bermotor di Kabupaten Mamasa, 2012 - 2019 264 <i>Growth Trend of Motor Vehicles Number in Mamasa Regency, 2012 - 2019..... 264</i>
9.1	Jumlah Koperasi Menurut Kecamatan di Kabupaten Mamasa, 2019 278 <i>Number of Cooperatives by Sub District in Mamasa Regency, 2019..... 278</i>
9.2	Tren Rata-Rata Harga Eceran Sembilan Bahan Pokok Menurut Komoditas di Kabupaten Mamasa (Rp./satuan), 2015 - 2019..... 279 <i>Trend Average Retail Price of Nine Essential Commodities by Kinds in Mamasa Regency (Rp./Unit), 2015 - 2019..... 279</i>
10.1	Persentase Rata-Rata Pengeluaran per Kapita Sebulan Menurut Kelompok Barang di Kabupaten Mamasa, 2019 291 <i>Percentage of Monthly Average Expenditure per Capita by Commodity Group in Mamasa Regency, 2019 291</i>
11.1	Perbandingan Jumlah Perusahaan Menurut Bentuk Badan Hukum di Kabupaten Mamasa, 2019 301 <i>Comparison between Number of Establishment by Type of Business Entity In Mamasa Regency, 2019..... 301</i>
12.1	Perkembangan PDRB Atas Dasar Harga Berlaku dan Atas Dasar Harga Konstan 2010 di Kabupaten Mamasa (miliar rupiah), 2015 - 2019 316 <i>Growth of GDRP at Current Market Prices and Constant Market Price in Mamasa Regency (billion ruphias), 2015 - 2019..... 316</i>
12.2	Laju Pertumbuhan PDRB Menurut Lapangan Usaha di Kabupaten Mamasa (Persen), 2015 - 2019..... 317 <i>Growth Rate of Gross Regional Domestic Product by Industry in Mamasa Regency (percent), 2015 - 2019..... 317</i>
13.1	Perbandingan Jumlah Penduduk Menurut Kabupaten di Provinsi Sulawesi Barat (ribu jiwa), 2019 335 <i>Comparison Between Number of Population by Regency in Sulawesi Barat Province (thousand people), 2019 335</i>

	Halaman Page
13.2	
Perbandingan Jumlah Penduduk Miskin Menurut Kabupaten di Provinsi Sulawesi Barat (ribu jiwa), 2019.	336
<i>Comparison Between Number of Poor Population by Regency in Sulawesi Barat Province (thousand people), 2019.....</i>	<i>336</i>

<https://mamasakab.bps.go.id>

PENJELASAN UMUM/EXPLANATORY NOTES

Tanda-tanda, satuan-satuan, dan lain-lainnya yang digunakan dalam publikasi ini adalah sebagai berikut:

Symbols, measurement units, and acronyms which are used in this publication, are as follows:

1. TANDA-TANDA/SYMBOLS

Data tidak tersedia/Data not available	: ...
Tidak ada atau nol /Null or zero	: -
Data dapat diabaikan/Data negligible	: 0
Tanda decimal/Decimal point	: ,
Data tidak dapat ditampilkan/Not applicable	: NA
Angka estimasi/Estimated figures	: e
Angka diperbaiki/Revised figures	: r
Angka sementara/Preliminary figures	: x
Angka sangat sementara/Very preliminary figures	: xx
Angka sangat sangat sementara/Very very preliminary figures	: xxx

2. SATUAN/UNITS

barel/barrel	: 158,99 liter/litres = 1/6,2898 m ³
hektar (ha)/hectare (ha)	: 10 000 m ²
kilometer (km)/kilometres (km)	: 1 000 meter/meters (m)
knot/knot	: 1,8523 km/jam (km/hour)
kuintal/quintal	: 100 kg
KWh	: 1 000 Watt hour
MWh	: 1 000 KWh
liter (untuk beras)/litre (for rice)	: 0,80 kg
MMSCF	: 1/35,3 m ³
metrik ton (m.ton)/metric ton (m. ton)	: 0,98421 long ton = 1 000 kg
ons/ounce	: 28,31 gram/grams
ton	: 1 000 kg

Satuan lain: buah, dus, butir, helai/lembar, kaleng, batang, pulsa, ton kilometer (ton-km), jam, menit, persen (%).

Other units: unit, pack, pieces, sheet, tin, pulse, ton-kilometres(ton-km), hour, minute, percent (%).

Perbedaan angka di belakang koma disebabkan oleh pembulatan angka.

The difference in decimal numbers is caused by rounding.

<https://mamasakab.bps.go.id>

DAFTAR SINGKATAN/ LIST OF ABBREVIATIONS

SI	: Stasiun Iklim
SIMPK	: Stasiun Meteorologi Pertanian Khusus
t.t	: Tempat tidur
BCG	: Bacillus Calmette Guerin
DPT	: Difteri, Pertusis, Tetanus
TT	: Tetanus Toxoid
IOT	: Industri Obat Tradisional/ <i>Traditional Medicine Industry</i>
IKOT	: Industri Kecil Obat Tradisional/ <i>Traditional Medicine Small</i>
Alkes	: Alat kesehatan/ <i>Health Kits</i>
PKRT	: Perbekalan Kesehatan Rumah tangga/ <i>Household Health Logistics</i>
Kompl	: Komplemen/ <i>Complement</i>
IRTP	: Industri Pangan Produksi Rumah Tangga/ <i>Foods Home Industry</i>
PBF	: Pedagang Besar Farmasi/ <i>Pharmacy Whole-seller</i>
GFK	: Gudang Farmasi Kab/Kota/Regency/ <i>Municipality Pharmacy Warehouse</i>
RB	: Rumah Bersalin/ <i>Delivery House</i>
Pustu	: Puskesmas pembantu/ <i>Auxiliary Public Health Center</i>
BP	: Balai Pengobatan/ <i>Polyclinic</i>
TPS	: Tempat Pembuangan Sementara / <i>landfill</i>
Jamkesmas	: Jaminan kesehatan masyarakat miskin/ <i>Poor public health insurance</i>
PJKMU	: Program Jaminan Kesehatan Masyarakat Umum
SIUP	: Surat Ijin Usaha Perdagangan/ <i>Trading Permission Letter</i>
TDP	: Tanda Daftar Perusahaan/ <i>Company Registration Identity</i>
API	: Angka Pengenal Importir/ <i>Importer's Identity Number</i>

Statistik Kunci, 2017–2019 Key Statistics, 2017–2019

Rincian/Description	Satuan/Unit	2017	2018	2019
(1)	(2)	(5)	(6)	(7)
SOSIAL/SOCIAL				
Luas wilayah ¹ /Total Area ¹	km ² /km ²	3 005,88	3 005,88	3 005,88
Jumlah kecamatan ² /Number of Subdistrict ²		17	17	17
Jumlah desa/kelurahan ² /Number of Village ²		181	181	181
Kependudukan/Population				
Penduduk ³ /Population ³	ribu/ thousand	156,97	159,20	161,97
Rasio Jenis Kelamin ³ /Sex Ratio ³	per 100/per 100	102,25	102,74	102,27
Laju Pertumbuhan Penduduk ³ /Population Growth ³	%	1,62	1,60	1,61
Kepadatan Penduduk ^{1,3} /Population density ^{1,3}	Jiwa/Km ² person/Km ²	52,22	52,96	53,88
Ekonomi/Economic				
Produk Domestik Bruto (PDB) Harga Berlaku ⁴ Gross Domestic Bruto (GDP) at Current Price ⁴	triliun rupiah trillion rupiahs	2,53	2,76 ^x	2,97 ^{xx}
Produk Domestik Bruto (PDB) Harga Konstan ⁴ Gross Domestic Bruto (GDP) at Constant Price ⁴	triliun rupiah trillion rupiahs	2,00	2,12 ^c	2,24 ^{xx}
Laju Pertumbuhan Ekonomi ^{4,8} /Economic Growth ^{4,8}	%	6,07	6,05 ^x	5,94 ^{xx}
PDB Per Kapita Harga Berlaku ^{3,4} Per Capita of GDP at Current Price ^{3,4}	juta rupiah million rupiahs	16,14	17,36 ^x	18,36 ^{xx}
SOSIAL/SOCIAL				
Penduduk Miskin ⁵ /Poor People ⁵	ribu/ thousand	21,14	21,22	21,64
Persentase Penduduk Miskin ⁵ Percentage of Poor People ⁵	%	13,51	13,38	13,42
Tingkat Partisipasi Angkatan Kerja -TPAK ⁶ Labour Force Participation Rate-LFPR ⁶	%	66,20	75,96	76,89
Tingkat Pengangguran Terbuka-TPT ⁶ Unemployment Rate-UR ⁶	%	2,60	2,99	3,06
Angka Harapan Hidup ^{3-e} /Life Expectancy Rate ³	tahun/years	70,48	70,62	70,75
Angka Melek Huruf Usia 15+ ⁵ /Literacy Rate Aged 15+ ⁵	%	...	94,66	94,21
Indeks Pembangunan Manusia-IPM ⁷ Human Development Index ⁷	-	63,92	64,66	65,32

- Catatan/Notes: ¹ Kementerian Dalam Negeri/*Ministry of Home Affairs*
- ² Peraturan Kepala Badan Pusat Statistik Nomor 29 Tahun 2018 Tanggal 15 Januari 2018 tentang Perubahan Atas Peraturan Kepala Badan Pusat Statistik Nomor 55 Tahun 2017 tentang Kode dan Nama Wilayah Kerja Statistik Tahun 2017/*Chief Statistician Regulation Number 29/2018, January 15 2018, as a revision of Chief Statistician Regulation Number 55 of 2017 on Code and Name of Regional Level of Data Collection.*
- ³ Hasil Proyeksi Penduduk Indonesia 2015–2045 (Pertengahan tahun/Juni)/*The result of Indonesia Population Projection 2010–2035 (mid year/June)*
- ⁴ BPS, berbagai sensus, survei dan sumber lain/*BPS-Statistics Indonesia, various census, survey, and other sources*
- ⁵ BPS, Survei Sosial Ekonomi Nasional Maret/*BPS-Statistics Indonesia, March National Socioeconomic Survey*
- ⁶ BPS, Survei Angkatan Kerja Nasional (Sakernas) Agustus/*BPS-Statistics Indonesia, August National Labor Force Survey*
- ⁷ Sejak tahun 2010, IPM dihitung dengan metode baru. Komponen IPM metode baru adalah angka harapan hidup saat lahir, harapan lama sekolah, rata-rata lama sekolah, dan pengeluaran per kapita/*Since 2010, HDI was calculated using new method. New HDI component are life expectancy at birth, expected years of schooling, means years of schooling, and expenditure per capita*
- ⁸ Menggunakan tahun dasar 2010 (2010=100)/*Using 2010 base year (2010=100)*

<https://mamasakab.bps.go.id>



01

GEOGRAFI DAN IKLIM
GEOGRAPHY AND CLIMATE

NOSU

Kecamatan Tertinggi
Highest Subdistrict

1687_M

PENJELASAN TEKNIS**TECHNICAL NOTES**

1. Secara astronomis, Kabupaten Mamasa terletak antara $2^{\circ} 39' 216''$ Lintang Selatan dan $3^{\circ} 19' 288''$ Lintang Selatan dan antara $119^{\circ} 0' 216''$ Bujur Timur dan $119^{\circ} 51' 17''$ Bujur Timur.
 2. Berdasarkan posisi geografisnya, kabupaten Mamasa memiliki batas-batas: Utara – Kabupaten Mamuju; Selatan – Kabupaten Polewali Mandar dan Kabupaten Majene; Barat – Kabupaten Mamuju dan Kabupaten Majene; Timur – Kabupaten Tana Toraja Provinsi Sulawesi Selatan.
 3. Kabupaten Mamasa terdiri dari 17 kecamatan, yaitu:
 - Sumarorong.
 - Messawa.
 - Pana.
 - Nosu.
 - Tabang.
 - Mamasa.
 - Tanduk Kalua.
 - Balla.
 - Sesenapadang.
 - Tawalian.
 - Mambi.
 - Bambang.
 - Rantebulahan Timur.
 - Mehalaan.
 - Aralle.
 - Buntu Malangka.
 - Tabulahan
1. *Astronomically, Mamasa Regency is located between $2^{\circ} 39' 216''$ South latitude and $3^{\circ} 19' 288''$ South latitude, and between $119^{\circ} 0' 216''$ East longitude and $119^{\circ} 51' 17''$ East longitude.*
 2. *In terms of geographic position, Mamasa Regency has boundaries as follows: North – Mamuju Regency; South – Polewali Mandar Regency and Majene Regency; West – Mamuju Regency and Majene Regency; East – Tana Toraja Regency South Sulawesi Province.*
 3. *Mamasa Regency has 17 subdistrict. These include:*
 - *Sumarorong.*
 - *Messawa.*
 - *Pana.*
 - *Nosu.*
 - *Tabang.*
 - *Mamasa.*
 - *Tanduk Kalua.*
 - *Balla.*
 - *Sesenapadang.*
 - *Tawalian.*
 - *Mambi.*
 - *Bambang.*
 - *Rantebulahan Timur.*
 - *Mehalaan.*
 - *Aralle.*
 - *Buntu Malangka.*
 - *Tabulahan*

4. **Curah hujan** merupakan ketinggian air hujan yang terkumpul dalam tempat yang datar, tidak menguap, tidak meresap, dan tidak mengalir.
4. **Rainfall** is the height of rainwater collected in a level, do not yawn, not pervasive, and not flowing.

ULASAN

Mamasa merupakan 1 dari 6 kabupaten yang ada di Sulawesi Barat, dengan ketinggian mencapai 3000 m di atas permukaan laut. Luas wilayah Mamasa adalah seluas 3.005,88 km².

Pada tahun 2019, wilayah administrasi Kabupaten Mamasa terdiri dari 17 wilayah kecamatan dengan luas daratan masing-masing Kecamatan, yaitu: Sumarorong (254,00 km²), Messawa (150,88 km²), Pana (181,27 km²), Nosu (113,33 km²), Tabang (304,51 km²), Mamasa (250,07 km²), Tanduk Kalua (120,85 km²), Balla (59,53 km²), Sesenapadang (152,70 km²), Tawalian (45,99 km²), Mambi (142,66 km²), Bambang (136,17 km²), Rantebulahan Timur (31,87 km²), Mehalaan (162,43 km²), Aralle (173,96 km²), Buntu Malangka (211,71 km²), serta Tabulahan (513,95 km²).

Jarak antara Ibukota Kabupaten ke Daerah Kecamatan:

1. Mamasa - Sumarorong: 38 km.
2. Mamasa - Messawa: 56 km.
3. Mamasa - Pana: 93 km.
4. Mamasa - Nosu: 68 km.
5. Mamasa - Tabang: 35 km.
6. Mamasa - Mamasa: 0 km.
7. Mamasa - Tanduk Kalua: 16 km.
8. Mamasa - Balla: 10 km.
9. Mamasa - Sesenapadang: 8 km.
10. Mamasa - Tawalian: 3 km.
11. Mamasa - Mambi: 43 km.
12. Mamasa - Bambang: 47km.
13. Mamasa - Rant. Timur : 26 km.

DESCRIPTION

Mamasa represent 1 of 6 district which there are in West Sulawesi Province, with high around 3000 meters of sea surface. Mamasa Regency area is 3.005,88 km².

In 2019, Mamasa is divided into seventeen district, with the land area of each district is Sumarorong (254,00 km²), Messawa (150,88 km²), Pana (181,27 km²), Nosu (113,33 km²), Tabang (304,51 km²), Mamasa (250,07 km²), Tanduk Kalua (120,85 km²), Balla (59,53 km²), Sesenapadang (152,70 km²), Tawalian (45,99 km²), Mambi (142,66 km²), Bambang (136,17 km²) Rantebulahan Timur (31,87 km²), Mehalaan (162,43 km²), Aralle (173,96 km²), Buntu Malangka (211,71 km²), serta Tabulahan (513,95 km²).

Distance between Regency Capital to District:

1. *Mamasa - Sumarorong: 38 km.*
2. *Mamasa - Messawa: 56 km.*
3. *Mamasa - Pana: 93 km.*
4. *Mamasa - Nosu: 68 km.*
5. *Mamasa - Tabang: 35 km.*
6. *Mamasa - Mamasa: 0 km.*
7. *Mamasa - Tanduk Kalua: 16 km.*
8. *Mamasa - Balla: 10 km.*
9. *Mamasa - Sesenapadang: 8 km.*
10. *Mamasa - Tawalian: 3 km.*
11. *Mamasa - Mambi: 43 km.*
12. *Mamasa - Bambang: 47 km.*
13. *Mamasa - Rant. Timur : 26 km.*

14. Mamasa - Mehalaan: 44 km.
15. Mamasa - Aralle: 51 km.
16. Mamasa - Buntu Malangka: 63 km.
17. Mamasa - Tabulahan: 82 km.

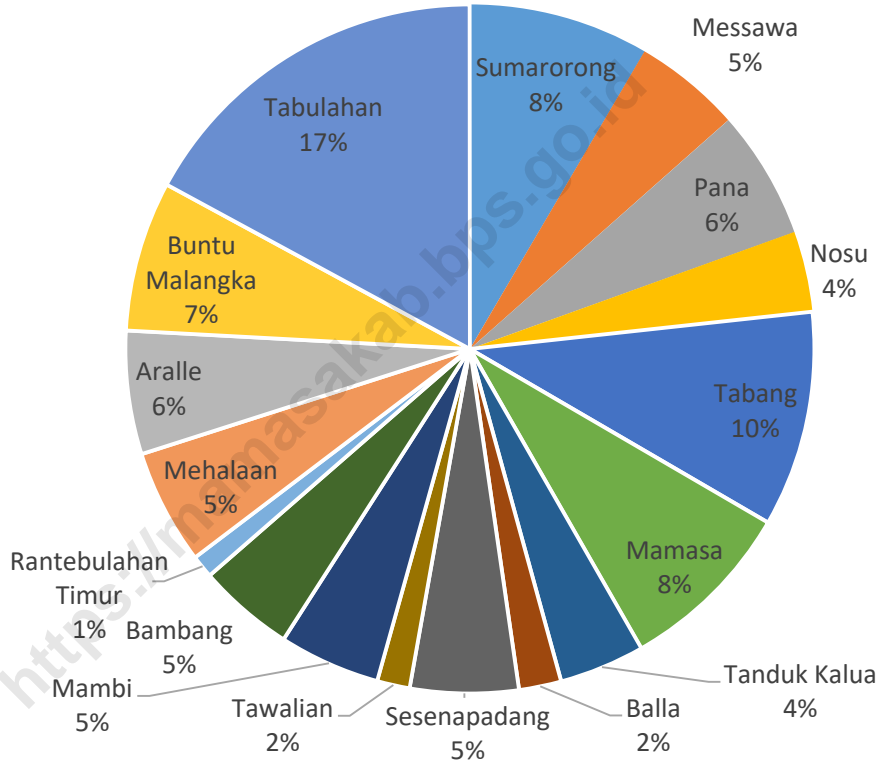
14. Mamasa - Mehalaan: 44 km.
15. Mamasa - Aralle: 51 km.
16. Mamasa - Buntu Malangka: 63 km.
17. Mamasa - Tabulahan: 82 km.

Wilayah Kabupaten Mamasa bagian utara berbatasan dengan Kabupaten Mamuju, bagian timur berbatasan dengan Provinsi Sulawesi Selatan, bagian selatan berbatasan dengan Provinsi Sulawesi selatan dan Kabupaten Polewali Mandar, dan bagian barat berbatasan dengan Kabupaten Majene dan Mamuju.

Territorial Boundaries of Mamasa Regency in northern area bordered by Mamuju Regency, eastern area border on Sulawesi Selatan Province, southern area border on Sulawesi Selatan Province and Polewali Mandar Regency, and western area bordered by Majene and Mamuju Regency.

Gambar 1.1
Figures

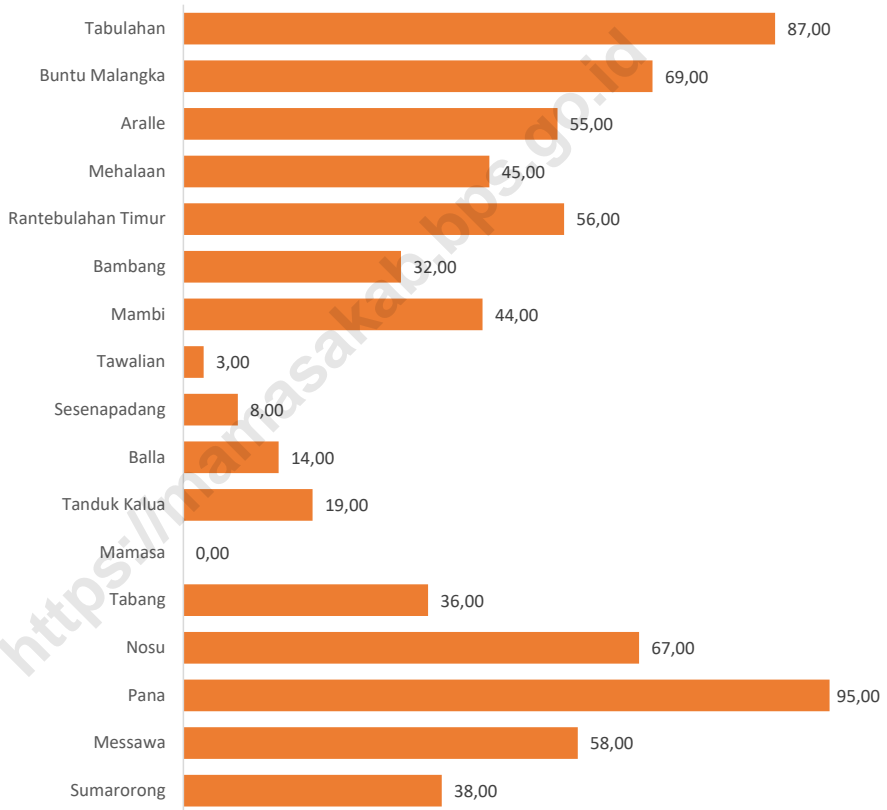
Persentase Luas Daerah Menurut Kecamatan di Kabupaten Mamasa (km²), 2019
Percentage of Total Area by Subdistrict In Mamasa Regency (square.km), 2019



Sumber/Source : Berdasarkan Peraturan Menteri Dalam Negeri No. 66 Tahun 2011 tanggal 28 Desember 2011
Based on Minister Of Home Affairs Regulation No 66/2011, December 28, 2011

Gambar 1.2
Figures

Jarak Dari Ibukota Kecamatan ke Ibukota Kabupaten Mamasa, 2019
Distance from Capital Subdistrict to Capital of Mamasa Regency, 2019



Sumber/Source : Dinas Pekerjaan Umum dan Penataan Ruang Kabupaten Mamasa/*Public Works and Spatial Arrangement Office of Mamasa*

Tabel
Table 1.1.1

Luas Daerah dan Jumlah Pulau Menurut Kecamatan di Kabupaten Mamasa, 2019
Total Area and Number of Islands by Subdistrict, 2019

Kecamatan Subdistrict	Ibukota Kecamatan Capital of Subdistrict	Luas¹ Total Area¹ (km²/sq.km)
(1)	(2)	(3)
Sumarorong	Kelurahan Sumarorong	254,00
Messawa	Kelurahan Messawa	150,88
Pana	Kelurahan Pana	181,27
Nosu	Kelurahan Nosu	113,33
Tabang	Kelurahan Tabang	304,51
Mamasa	Kelurahan Mamasa	250,07
Tanduk Kalua	Kelurahan Minake	120,85
Balla	Desa Balla Satanetean	59,53
Sesenapadang	Desa Oroboa	152,70
Tawalian	Kelurahan Tawalian	45,99
Mambi	Kelurahan Mambi	142,66
Bambang	Desa Galung	136,17
Rantebulahan Timur	Desa Salumokanan	31,87
Mehalaan	Desa Mehalaan	162,43
Aralle	Kelurahan Aralle	173,96
Buntu Malangka	Desa Sodangan	211,71
Tabulahan	Kelurahan Lakahang	513,95
MAMASA	Kecamatan Mamasa	3 005,88

Lanjutan Tabel/*Continued Table 1.1.1*

Kecamatan Subdistrict	Persentase terhadap Luas Provinsi Percentage to Subdistrict's Area	Jumlah Pulau ² Number of Islands ²
(1)	(4)	(5)
Sumarorong	8,45	0
Messawa	5,02	0
Pana	6,03	0
Nosu	3,77	0
Tabang	10,13	0
Mamasa	8,32	0
Tanduk Kalua	4,02	0
Balla	1,98	0
Sesenapadang	5,08	0
Tawalian	1,53	0
Mambi	4,75	0
Bambang	4,53	0
Rantebulahan Timur	1,06	0
Mehalaan	5,40	0
Aralle	5,79	0
Buntu Malangka	7,04	0
Tabulahan	17,10	0
MAMASA	100,00	0

Catatan/Note: ¹ Berdasarkan Peraturan Menteri Dalam Negeri Nomor 137 Tahun 2017 tanggal 29 Desember 2017/*Based on Minister of Home Affairs Regulation Number 137/2017, December 29, 2017*

² Berdasarkan informasi Kementerian Dalam Negeri Tahun 2018/*Based on information from Ministry of Home Affairs, 2018*

Sumber/Source: Kementerian Dalam Negeri/*Ministry of Home Affairs*

Tabel
Table 1.1.2

Tinggi Wilayah dan Jarak ke Ibukota, 2019
Altitude and Distance to the Capital, 2019

Kecamatan Subdistrict	Tinggi Wilayah (mdpl) ¹ Altitude (m a.s.l) ¹	Jarak ke Ibukota ³ (km) Distance to the Capital ³ (km)
(1)	(2)	(3)
Sumarorong	905	± 38
Messawa	866	± 56
Pana	1 071	± 93
Nosu	1 687	± 68
Tabang	795	± 35
Mamasa	1 187	-
Tanduk Kalua	999	± 16
Balla	1 279	± 10
Sesenapadang	1 224	± 8
Tawalian	1 228	± 3
Mambi	597	± 43
Bambang	935	± 47
Rantebulahan Timur	1 048	± 26
Mehalaan	816	± 44
Aralle	664	± 51
Buntu Malangka	861	± 63
Tabulahan	187	± 82
MAMASA	1 112	-

Sumber/Source: ¹ Badan Pusat Statistik Kabupaten Mamasa dan Google Earth/ BPS-Statistics of Mamasa Regency and Google Earth
² Dinas Pekerjaan Umum dan Penataan Ruang Kabupaten Mamasa/Public Works and Spatial Arrangement Office of Mamasa

Tabel
Table 1.1.3**Batas Wilayah Kecamatan di Kabupaten Mamasa**
Subdistrict borderline in Mamasa Regency

Kecamatan Subdistrict	Batas Wilayah Regional Boundary			
	Utara North	Selatan South	Barat West	Timur East
(1)	(2)	(3)	(4)	(5)
Sumarorong	Tanduk Kalua	Messawa	Polewali Mandar	Sulawesi Selatan
Messawa	Sumarorong	Polewali Mandar	Polewali Mandar	Sulawesi Selatan
Pana	Tabang	Nosu	Sesenapadang	Sulawesi Selatan
Nosu	Pana Sesenapadang	Sulawesi Selatan	Sumarorong	Pana
Tabang	Mamuju	Pana	Mamasa Tawalian	Sulawesi Selatan
Mamasa	Mamuju	Tawalian Balla	Bambang Tabulahan	Tabang
Tanduk Kalua	Balla	Sumarorong	Rantebulahan Timur	Sesenapadang
Balla	Bambang	Tanduk Kalua	Tanduk Kalua	Mamasa Sesenapadang
Sesenapadang	Tawalian	Sumarorong	Nosu Pana	Balla Tanduk Kalua
Tawalian	Mamasa	Sesenapadang	Mamasa	Tabang Bambang
Mambi	Aralle	Polewali Mandar	Mamuju	Rantebulahan timur
Bambang	Aralle Tabulahan	Rantebulahan Timur Balla	Aralle Mambi	Mamasa
Rantebulahan Timur	Tabulahan	Mambi	Mamuju	Tabulahan Bambang
Mehalaan	Mambi	Sumarorong Tanduk Kalua Polewali Mandar	Majene	Rantebulahan Timur
Aralle	Tabulahan	Mambi	Mamuju	Tabulahan Bambang
Buntu Malangka	Tabulahan	Bambang	Aralle	Mamasa
Tabulahan	Mamuju	Aralle Bambang	Mamuju	Mamasa

Sumber/Source: Badan Pusat Statistik Kabupaten Mamasa / BPS-Statistics of Mamasa Regency

02

PEMERINTAHAN
GOVERNMENT

Jumlah
Pegawai Negeri
4.733
Number of Civil Servant



1.530 Fungsional Tertentu
Specific Functional

2.441 Fungsional Umum
Staf General Functional

762 Struktural
Structural

2019

Catatan/Note: Belum Termasuk Instansi Vertikal/Not Including Vertical Institution
Sumber/Source : BKPP Kabupaten Mamasa/BKPP Of Mamasa Regency

Jumlah Anggota DPRD

30

*Number of Members of The Regional
House of Representatives*

Sumber/Source : Sekretariat DPRD Kabupaten Mamasa
Secretariat of the regional house Of representative



2019

PENJELASAN TEKNIS

1. **Desa** adalah pembagian wilayah administratif di Indonesia di bawah kecamatan, yang dipimpin oleh Kepala Desa.
2. **Kelurahan** adalah pembagian wilayah administratif di Indonesia di bawah kecamatan, yang dipimpin oleh Lurah. Kelurahan merupakan unit pemerintahan terkecil setingkat desa yang memiliki hak mengatur wilayahnya lebih terbatas.
3. Anggota Dewan Perwakilan Rakyat Daerah (DPRD) dipilih melalui pemilihan umum (pemilu) dan dilantik dalam masa jabatan lima tahun.
4. **Pegawai Negeri** adalah pegawai yang telah memenuhi syarat yang ditentukan, diangkat oleh pejabat yang berwenang dan disertai tugas dalam suatu jabatan negeri, atau disertai tugas negara lainnya.
5. **Realisasi Penerimaan dan Pengeluaran Pemerintah Provinsi** adalah realisasi/perhitungan APBD Provinsi pada tiap tahun anggaran.

TECHNICAL NOTES

1. **Village** is the division of administrative regions in Indonesia under subdistricts, led by the chief.
2. **Kelurahan** is the division of administrative regions in Indonesia under subdistricts, led by the headman. Kelurahan is the smallest administrative unit level as a village that has the right set of more limited area.
3. Regional House of Representatives (DPRD) members are elected through a general election and appointed for a five-years membership.
4. **Civil Servants** are employees who have been determined eligible, appointed by the competent authority and entrusted with the task in a country office, or entrusted with other countries.
5. **Actual revenue and expenditure of Provincial Government** is the realization/provincial budget calculations for every fiscal year.

- | | |
|---|--|
| <p>6. Pendapatan Asli Daerah (PAD) adalah pendapatan yang diperoleh daerah yang dipungut berdasarkan peraturan daerah sesuai dengan peraturan perundang-undangan, guna keperluan daerah yang bersangkutan dalam membiayai kegiatannya.</p> | <p>6. Original Local Government Revenue is revenue that withheld based on local regulations in accordance with the legislation, for the purposes of financing their activities.</p> |
| <p>7. Dana Perimbangan adalah dana yang bersumber dari pendapatan APBN yang dialokasikan kepada Daerah untuk mendanai kebutuhan daerah dalam rangka pelaksanaan desentralisasi.</p> | <p>7. Balanced Budget is the fund coming from the state budget that allocated to regions to fund their needs in the context of decentralization.</p> |
| <p>8. Lain-lain Pendapatan yang Sah adalah pendapatan lainnya dari pemerintah pusat dan atau dari instansi pusat, serta dari daerah lainnya.</p> | <p>8. Other Legal Revenue is other income that coming from the central government and or from the central agencies, as well as from other local government.</p> |
| <p>9. Belanja Langsung yaitu belanja yang terkait langsung dengan kegiatan produktivitas atau terkait langsung dengan tujuan organisasi.</p> | <p>9. Direct Expenditures is expenditure that is directly related to the activities productivity or organizational goals.</p> |
| <p>10. Belanja Tidak Langsung yaitu Belanja yang tidak secara langsung terkait dengan produktivitas atau tujuan organisasi.</p> | <p>10. Indirect Expenditures are expenditures that are not directly linked to productivity or organizational goals.</p> |

ULASAN**DESCRIPTION****Wilayah Administratif**

Kabupaten Mamasa sebelumnya merupakan bagian dari Kabupaten Polewali Mamasa (sekarang Kabupaten Polewali Mandar) berdasarkan Undang-undang Nomor 11 Tahun 2002 yang terdiri dari 10 kecamatan. Sejak berdirinya, Kabupaten Mamasa telah terjadi perkembangan yang cukup signifikan dalam bidang pemerintahan, dimana pada awalnya terdiri dari 10 Kecamatan. Pada tahun 2014 dimekarkan menjadi 17 kecamatan dengan 181 desa dan 13 kelurahan.

Dari ke 17 kecamatan di Kabupaten Mamasa, Kecamatan Bambang memiliki desa/kelurahan terbanyak yaitu 20 desa/kelurahan.

Sumber Daya Manusia

Jumlah pegawai negeri yang bekerja pada Pemerintahan Kabupaten Mamasa mencapai 4.733 orang. Jika dilihat menurut jenis kelaminnya, sekitar 52,91% adalah laki-laki dan 47,09% adalah perempuan. Jika dilihat dari segi pendidikannya maka Pegawai Negeri dengan pendidikan terakhir Sarjana/Doktor/Ph.D memiliki persentase tertinggi yaitu 56,67% dari keseluruhan Pegawai Negeri yang bekerja pada Pemerintahan Kabupaten Mamasa.

Administrative Area

Mamasa regency was previously a part of the Polewali Mamasa regency (now is Polewali Mandar) based on UU No.11 Year 2002 which is consist of 10 districts. Since the establishment, Mamasa governmental system has occurred a significant developments. Mamasa formerly consists of 10 districts and in 2014 it has become 17 districts by 181 definitive villages and 13 wards.

From 17 district in Mamasa Regency, Bambang District have the most villages/wards, is 20 villages/wards.

Human Resource

The number of civil servants working in the Mamasa Regency Government reached 4.733 people. When viewed according to sex, around 52,91% are male and 47,09% are female. When viewed in terms of education, the Civil Servant with the last education Bachelor / Doctor / Ph.D has the highest percentage which is 56.67% of the total Civil Servants working in the Mamasa Regency Government.

Pemilihan Umum

Jumlah wakil rakyat yang duduk pada lembaga legislatif, yaitu Dewan Perwakilan Rakyat Daerah (DPRD) sebanyak 30 orang, dengan 26 orang laki-laki dan 4 orang perempuan. Sebagian besar wakil rakyat pada lembaga ini memiliki pendidikan tertinggi S1.

Pada tahun 2019, DPRD Kabupaten Mamasa dalam menjalankan fungsinya sebagai wakil rakyat telah mengeluarkan 28 keputusan yang terdiri dari 7 peraturan daerah, 7 keputusan DPRD, 7 keputusan pimpinan DPRD, dan 7 keputusan daerah.

Kuangan Daerah

Tahun 2019 realisasi pendapatan pemerintah Kabupaten Mamasa sebesar 815.194.441 (ribu rupiah) yang terdiri dari pendapatan asli daerah sebesar 14.141.647 (ribu rupiah); dana perimbangan sebesar 750.464.862 (ribu rupiah); dan lain-lain pendapatan yang sah sebesar 50.587.932 (ribu rupiah).

Sedangkan realisasi belanja pemerintah Kabupaten Mamasa pada tahun 2019 sebesar 942.804.776 (ribu rupiah) yang dibagi atas belanja langsung sebesar 581.732.981 (ribu rupiah) dan belanja tidak langsung sebesar 361.071.795 (ribu rupiah).

General Election

Mamasa regency has 30 Regional Parliament of Second Stage Region members, comprising 26 men and 4 women. Most of the members in these institutions have a bachelor degree background.

In 2019, The Regional House of Representatives of Mamasa Regency as people representatives has issued 28 decisions/act, such as 7 local regulations, 7 DPRD decisions, 7 decision of DPRD Chief, and 7 regional decisions.

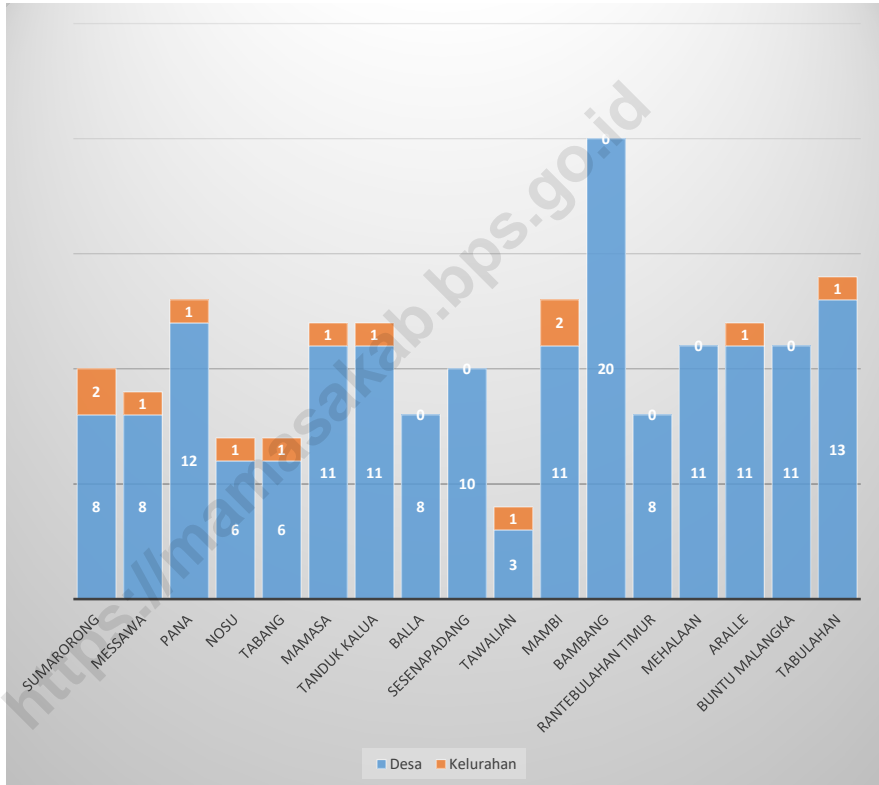
Local Finance

In 2019 Mamasa Regency government have income realization amounted 815.194.441 (thousand rupiahs) consisting of local revenues amounted 14.141.647 (thousand rupiahs); balance funds amounted 750.464.862 (thousand rupiahs); and other legitimate income amounted 50.587.932 (thousand rupiahs).

While realization of government spending at Mamasa Regency in 2019 amounted 942.804.776 (thousand rupiahs) which is divided into direct expenditure amounted 581.732.981 (thousand rupiahs) and indirect expenditure amounted 361.071.795 (thousand rupiahs).

Gambar 2.1
Figures

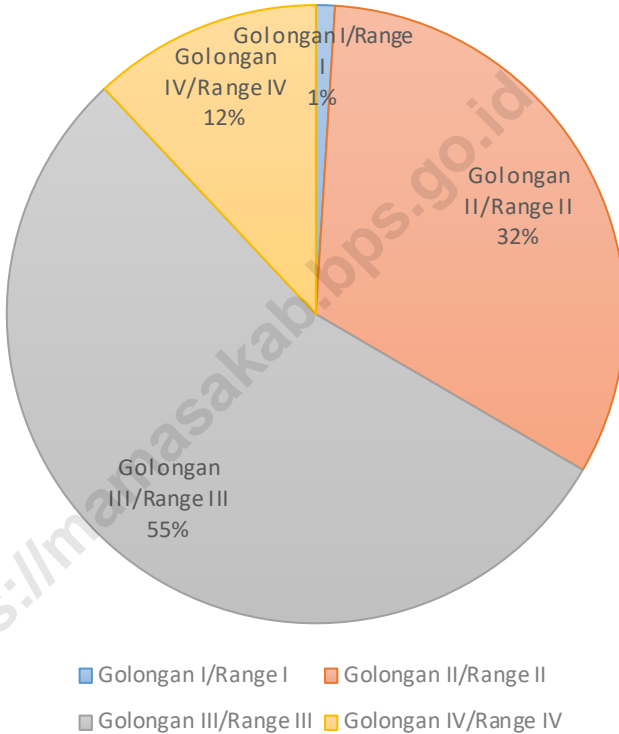
Jumlah Desa Menurut Kecamatan dan Jenisnya di Kabupaten Mamasa, 2019
Number of Villages by Sub District and Types in Mamasa Regency, 2019



Sumber/Source: Peraturan Kepala Badan Pusat Statistik Nomor 29 Tahun 2018 Tanggal 15 Januari 2018 tentang Perubahan Atas Peraturan Kepala Badan Pusat Statistik Nomor 55 Tahun 2017 tentang Kode dan Nama Wilayah Kerja Statistik Tahun 2017
Chief Statistician Regulation Number 29/2018, January 15 2018, as a revision of Chief Statistician Regulation Number 55 of 2017 on Code and Name of Regional Level of Data Collection.

Gambar 2.2
Figures

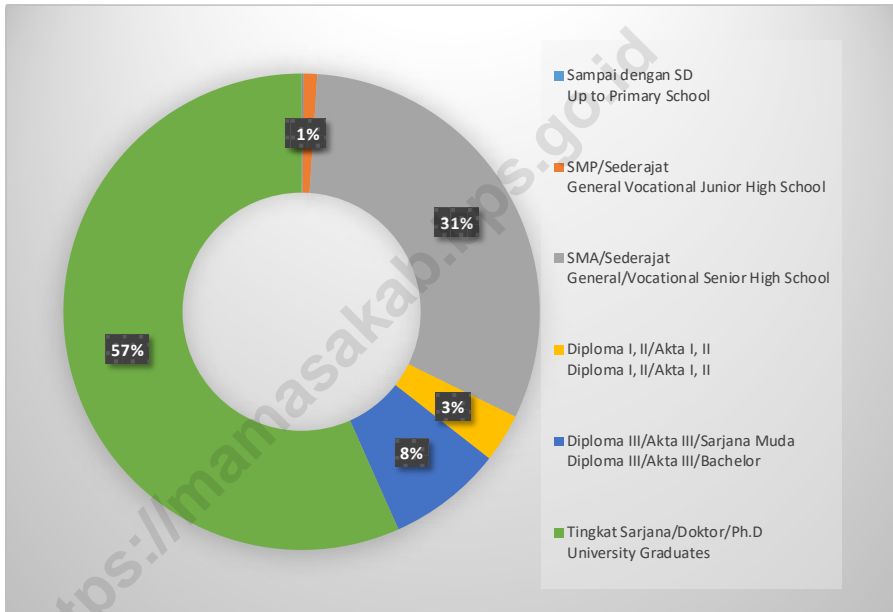
**Persentase Aparatur Sipil Negara Menurut Golongan
Kepangkatan di Kabupaten Mamasa, 2019**
*Percentage of Civil Servants by Class Rank Government in
Mamasa Regency, 2019*



Catatan/Note: Belum Termasuk Instansi Vertikal/Not Including Vertical Institution
Sumber/Source : Badan Kepegawaian Pendidikan, dan Pelatihan Kabupaten Mamasa/BKPP Of Mamasa Regency

Gambar 2.3
Figures

Persentase Aparatur Sipil Negara Menurut Tingkat Pendidikan yang Ditamatkan di Kabupaten Mamasa, 2019
Percentage of Civil Servants by Educational Attainment in Mamasa Regency, 2019

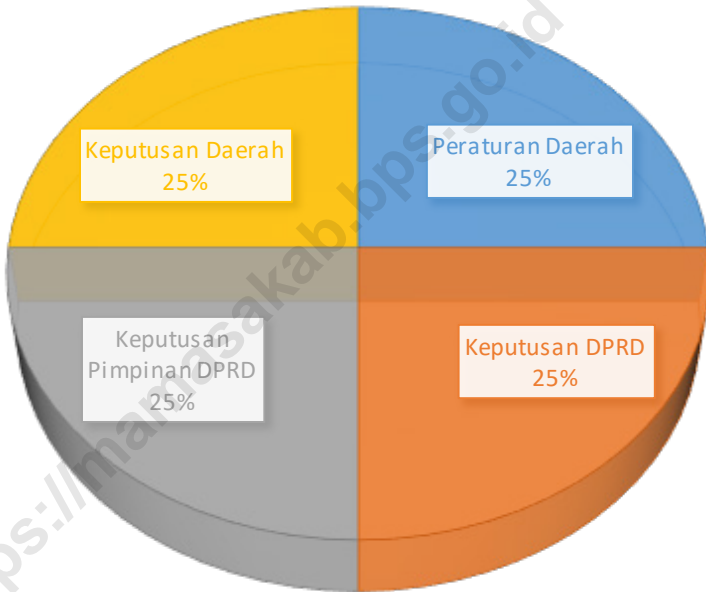


Catatan/Note: Belum Termasuk Instansi Vertikal/Not Including Vertical Institution

Sumber/Source: Badan Kepegawaian Pendidikan, dan Pelatihan Kabupaten Mamasa/BKPP Of Mamasa Regency

Gambar 2.4
Figures

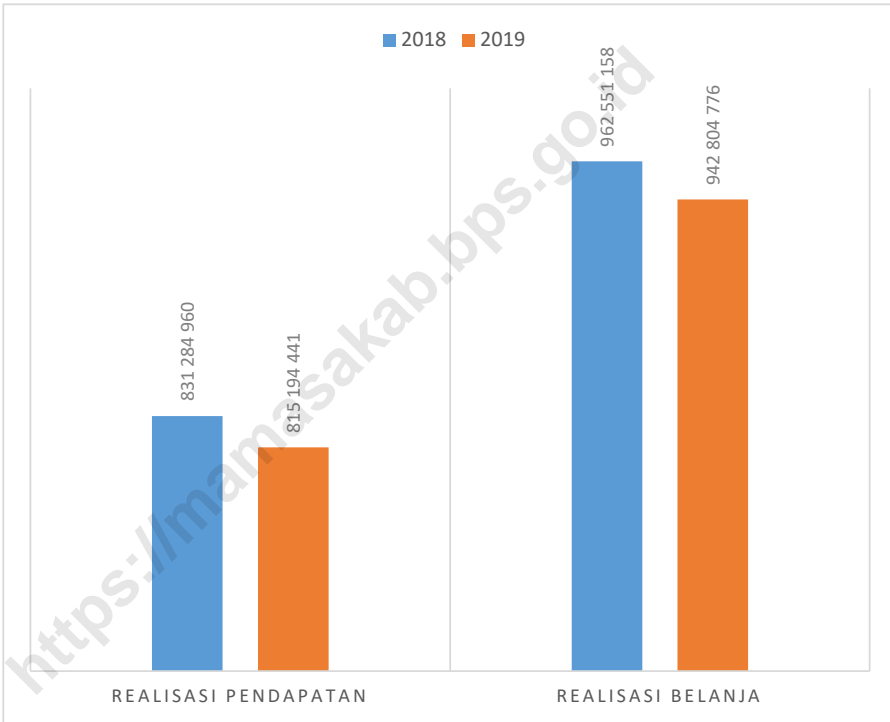
Keputusan DPRD Menurut Jenis Keputusan di Kabupaten Mamasa, 2019
DPRD Decision by Type of Decision in Mamasa Regency, 2019



Sumber/Source : Sekretariat DPRD Kabupaten Mamasa/Sekretariat of the regional house Of representative

Gambar 2.5
Figures

**Perbandingan Realisasi Pendapatan dan Belanja
Pemerintah Kabupaten Mamasa, 2018 - 2019**
*Comparison Between Actual Revenues and Actual
Expenditures Government of Mamasa Regency,
2018 - 2019*



Sumber/Source : Survei Statistik Keuangan Pemerintah Kabupaten, 2018 & 2019
Financial Statistics of Government Survey, 2018 & 2019

2.1 WILAYAH ADMINISTRATIF ADMINISTRATIVE AREA

Tabel 2.1.1 **Jumlah Desa¹/Kelurahan Menurut Kecamatan di Kabupaten Mamasa, 2015 - 2019**
Table 2.1.1 **Number of Villages¹/Kelurahan by Subdistrict in Mamasa Regency, 2015 - 2019**

Kecamatan Subdistrict	2015	2016	2017	2018	2019
(1)	(2)	(3)	(4)	(5)	(6)
Sumarorong	10	10	10	10	10
Messawa	9	9	9	9	9
Pana	13	13	13	13	13
Nosu	7	7	7	7	7
Tabang	7	7	7	7	7
Mamasa	12	12	12	12	12
Tanduk Kalua	12	12	12	12	12
Balla	8	8	8	8	8
Sesenapadang	10	10	10	10	10
Tawalian	4	4	4	4	4
Mambi	13	13	13	13	13
Bambang	20	20	20	20	20
Rantebulahan Timur	8	8	8	8	8
Mehalaan	11	11	11	11	11
Aralle	12	12	12	12	12
Buntu Malangka	11	11	11	11	11
Tabulahan	14	14	14	14	14
MAMASA	181	181	181	181	181

Catatan/Note: ¹ Termasuk kelurahan dan Unit Permukiman Transmigrasi (UPT)/Include Transmigration Settlement Unit
 Sumber/Source: Peraturan Kepala Badan Pusat Statistik Nomor 29 Tahun 2018 Tanggal 15 Januari 2018 tentang Perubahan Atas Peraturan Kepala Badan Pusat Statistik Nomor 55 Tahun 2017 tentang Kode dan Nama Wilayah Kerja Statistik Tahun 2017
Chief Statistician Regulation Number 29/2018, January 15 2018, as a revision of Chief Statistician Regulation Number 55 of 2017 on Code and Name of Regional Level of Data Collection.

Tabel
Table 2.1.2

Daftar Desa/Kelurahan Menurut Kecamatan di Kabupaten Mamasa, 2019
List of Villages by Subdistrict in Mamasa Regency, 2019

Kecamatan Subdistrict	Desa Village	Kelurahan Village
(1)	(2)	(3)
Sumarorong	Sibanawa Batanguru Tadisi Sasakan Banea Salubalo Batanguru Timur Rante Kamase	Tabone Sumarorong
Messawa	Rippung Makuang Sepang Malimbong Matande Sipai Pasapa Mambu Tanete Batu	Messawa
Pana	Manipi Mamullu Ulusalu Sapan Datu Baringan Panura Tallang Bulawan Karaka Weri Ulusalu Indah Salutambun Saloan	P a n a
Nosu	Masewe Batupapan Minanga	N o s u

Lanjutan Tabel/Continued Table 2.1.2

Kecamatan Subdistrict	Desa Village	Kelurahan Village
(1)	(2)	(3)
	Siwi Minanga Timur Parinding	
Tabang	Tabang Barat Tado' Kalua Masuppu Bakadisura Kalama' Salukona	Tabang
Mamasa	Osango Rambusaratu Lambanan Lembangna Salulo Taupe Buntu Buda Tondok Bakarui Pebassian Mambuliling Bombong Lambe Bubun Batu	Mamasa
Tanduk Kalua	Mesakada Tamalantik Bala Batu Malabo Mannababa Parondo Bulawan Singdagamanik Kanan Pambe Salurano Talimbung	Minake

Lanjutan Tabel/*Continued Table 2.1.2*

Kecamatan Subdistrict	Desa Village	Kelurahan Village
(1)	(2)	(3)
Balla	B a l l a Balla Satanetean Balla Barat Pidara Balla Tumuka Sepakuan Bambapuang Balla Timur	
Sesenapadang	Rantepuang Melangkena Padang Paladan Satanetean Orobua Selatan Orobua Orobua Timur Lisuan Ada Malimbong Marampan Orobua	
Tawalian	Tawalian Timur Kariango Rantetangga	Tawalian
Mambi	Rantebulahan Sondonglajuk Salubanua Tapalinna Pamloseang Salumakak Bujungmanurung Sendana Indobanua Salualo'	M a m b i Talipukki

Lanjutan Tabel/Continued Table 2.1.2

Kecamatan Subdistrict	Desa Village	Kelurahan Village
(1)	(2)	(3)
Bambang	Saludurian	
	Bambang	-
	Bambang Timur	
	Rantelemo	
	Ulumambi	
	Saludengen	
	Minanga	
	Sikamase	
	Lembangmokallang	
	Masoso	
	Saluassing	
	Salubulo	
	Salukadi	
	Salukepopo	
	Ulumambi Barat	
	Limbadebata	
	Tanete Tomba	
Salutabang		
Salururu		
Rantetarima		
Balatana		
Rantebulahan Timur	Salumokanan	-
	Leko	
	Buanguin	
	Salumokanan Barat	
	Salumokanan Utara	
	Bambang Buda	
	Kirak	
Sampale		
Mehalaan	Botteng	
	Passembuk	

Lanjutan Tabel/*Continued Table 2.1.2*

Kecamatan Subdistrict	Desa Village	Kelurahan Village
(1)	(2)	(3)
	Salukonta Leko Sukamaju Mesakada Mehalaan Mehalaan Barat Saluahok Kondo Ulumea Salubalo	
Aralle	Ralleanak Panetean Uhailanu Aralle Utara Uhaidao Baruru Ralleanak Utara Pamoseangpangga Aralle Selatan Hahangan Kala'be	Aralle
Buntu Malangka	Aralle Timur Salutambun Kebanga Kabae Salurinduk Buntu Malangka Ranteberang Salutambun Timur Salutambun Barat Penatangan Taora	

Lanjutan Tabel/*Continued Table 2.1.2*

Kecamatan Subdistrict	Desa Village	Kelurahan Village
(1)	(2)	(3)
Tabulahan	Periangan	Lakahang
	Malatiro	
	Tabulahan	
	Saluleang	
	Tampak Kurra	
	Gandang Dewata	
	Burana	
	Salubakka	
	Pangandaran	
	Talopak	
	Timoro	
Lakahang Utama		
Peu'		
Jumlah Total	168	13

Sumber/*Source*: Permendagri Nomor 39 Tahun 2015 tentang Kode Data Wilayah Administrasi Pemerintahan, Kementerian Dalam Negeri Republik Indonesia/*Permendagri Number 39, 2015 about Government Administration Area Code, Ministry of Home Affairs*

2.2 DEWAN PERWAKILAN RAKYAT DAERAH REGIONAL HOUSE OF REPRESENTATIVE

Tabel 2.2.1 **Jumlah Anggota Dewan Perwakilan Rakyat Daerah Menurut Partai Politik dan Jenis Kelamin di Kabupaten Mamasa, 2019**
Number of Regional House of Representatives's Members by Political Parties and Sex in Mamasa Regency, 2019

Partai Politik <i>Political Parties</i>	Laki-laki <i>Male</i>	Perempuan <i>Female</i>	Jumlah <i>Total</i>
(1)	(2)	(3)	(4)
Partai Golongan Karya	3	-	3
Partai Demokrat	2	1	3
PDI-Perjuangan	2	-	2
Partai Persatuan Pembangunan	2	-	2
Gerindra	2	-	2
Partai Kebangkitan Bangsa	3	-	3
Nasional Demokrat	4	-	4
<i>Partai Keadilan Sejahtera</i>	2	1	3
Partai Keadilan dan Persatuan Indonesia	-	1	1
Partai Hanura	3	-	3
Partai Amanat Nasional	2	-	2
Partai Solidaritas Indonesia	-	1	1
Partai Persatuan Indonesia	1	-	1
Jumlah <i>Total</i>	26	4	30

Sumber/Source : Sekretariat DPRD Kabupaten Mamasa/*Secretariat of the regional house Of representative*

Tabel
Table 2.2.2

Banyaknya Anggota Dewan Perwakilan Rakyat Daerah Menurut Tingkat Pendidikan dan Jenis Kelamin di Kabupaten Mamasa, 2019
Member of Regional House of Representatives' Members by Educational Attainment and Sex in Mamasa Regency, 2019

Tingkat Pendidikan <i>Educational Attainment</i>	Laki-laki <i>Male</i>	Perempuan <i>Female</i>	Jumlah <i>Total</i>
(1)	(2)	(3)	(4)
SLTA	10	2	12
D – I	-	-	0
D – II	-	-	0
D – III	1	-	1
D – IV	-	-	0
Sarjana (S1)	12	2	14
Pasca Sarjana (S2)	3	-	3
Doktoral (S3)	-	-	0
Jumlah <i>Total</i>	26	4	30

Sumber/Source : Sekretariat DPRD Kabupaten Mamasa/*Secretariat of the regional house Of representative*

Tabel
Table 2.2.3

Banyaknya Anggota Dewan Perwakilan Rakyat Daerah Menurut Kelompok Umur dan Jenis Kelamin di Kabupaten Mamasa, 2019
Member of Regional House of Representatives's Members by Group Age and Sex in Mamasa Regency, 2019

Kelompok Umur <i>Age group</i>	Laki-laki <i>Male</i>	Perempuan <i>Female</i>	Jumlah <i>Total</i>
(1)	(2)	(3)	(4)
21 – 35	4	-	4
36 – 49	19	1	20
50 – 59	1	2	3
60+	2	1	3
Jumlah <i>Total</i>	26	4	30

Sumber/Source : Sekretariat DPRD Kabupaten Mamasa/*Secretariat of the regional house Of representative*

Tabel
Table 2.2.4**Jumlah Keputusan Dewan Perwakilan Rakyat Daerah
Menurut Jenis Keputusan di Kabupaten Mamasa,
2015 - 2019**
*Number of Regional House of Representatives's Decision by
Type of Decision in Mamasa Regency, 2015 - 2019*

Jenis Keputusan <i>Type of Decision</i>	2015	2016	2017	2018	2019
(1)	(2)	(3)	(4)	(5)	(6)
Peraturan Daerah	5	3	6	5	7
Keputusan DPRD	5	3	6	5	7
Keputusan Pimpinan DPRD	5	3	6	5	7
Keputusan Daerah	7	3	-	7	7
Persetujuan DPRD	-	-	-	-	-
Persetujuan DPRD Tentang Perubahan Tata Tertib	-	-	-	-	-
Penerima Aspirasi	1	6	10	3	-
Lainnya	-	-	-	-	-
Jumlah Total	23	18	28	25	28

Sumber/Source : Sekretariat DPRD Kabupaten Mamasa/Sekretariat of the regional house Of representative

2.3 SUMBER DAYA MANUSIA HUMAN RESOURCES

Tabel 2.3.1 **Jumlah Pegawai Negeri Sipil Menurut Jabatan dan Jenis Kelamin di Kabupaten Mamasa, Desember 2018 dan Desember 2019**
Number of Civil Servants by Occupation and Sex in Mamasa Regency, Desember 2018 dan Desember 2019

Kecamatan <i>Subdistrict</i>	2018		Jumlah <i>Total</i>
	Laki-laki <i>Male</i>	Perempuan <i>Female</i>	
(1)	(2)	(3)	(4)
Fungsional Tertentu <i>Specific Functional</i>	652	853	1 505
Fungsional Umum <i>Staf General Functional</i>	1 285	1 012	2 297
Struktural/ <i>Structural</i>	520	282	802
Eselon V/ <i>5th Echelon</i>
Eselon IV/ <i>4th Echelon</i>
Eselon III/ <i>3rd Echelon</i>
Eselon II/ <i>2nd Echelon</i>
Eselon I/ <i>1st Echelon</i>
Jumlah <i>Total</i>	2 457	2 147	4 604

Lanjutan Tabel/*Continued Table 2.3.1*

Kecamatan <i>Subdistrict</i>	2019		
	Laki-laki <i>Male</i>	Perempuan <i>Female</i>	Jumlah <i>Total</i>
(1)	(5)	(6)	(7)
Fungsional Tertentu <i>Specific Functional</i>	670	860	1 530
Fungsional Umum <i>Staf General Functional</i>	1 340	1 101	2 441
Struktural/ <i>Structural</i>	494	268	762
Eselon V/ <i>5th Echelon</i>	-	-	-
Eselon IV/ <i>4th Echelon</i>	343	232	575
Eselon III/ <i>3rd Echelon</i>	127	31	158
Eselon II/ <i>2nd Echelon</i>	24	5	29
Eselon I/ <i>1st Echelon</i>	-	-	-
Jumlah <i>Total</i>	2 504	2 229	4 733

Catatan/*Note*: Belum Termasuk Instansi Vertikal/*Not Including Vertical Institution*

Sumber/*Source*: Badan Kepegawaian Pendidikan, dan Pelatihan Kabupaten Mamasa/BKPP Of Mamasa Regency

Tabel
Table 2.3.2

Jumlah Pegawai Negeri Sipil Menurut Tingkat Pendidikan dan Jenis Kelamin di Kabupaten Mamasa, Desember 2018 dan Desember 2019
Number of Civil Servants by Educational Level and Sex in Mamasa Regency, December 2018 and December 2019

Tingkat Pendidikan <i>Educational Level</i>	2018		
	Laki-laki <i>Male</i>	Perempuan <i>Female</i>	Jumlah <i>Total</i>
(1)	(2)	(3)	(4)
Sampai dengan SD <i>Up to Primary School</i>	8	-	8
SMP/Sederajat <i>General Vocational Junior High School</i>	48	17	65
SMA/Sederajat <i>General/Vocational Senior High School</i>	950	586	1 536
Diploma I, II/Akta I, II <i>Diploma I, II/Akta I, II</i>	85	81	166
Diploma III/Akta III/Sarjana Muda <i>Diploma III/Akta III/Bachelor</i>	90	290	380
Tingkat Sarjana/Doktor/Ph.D <i>University Graduates</i>	1 276	1 173	2 449
Jumlah <i>Total</i>	2 457	2 147	4 604

Lanjutan Tabel/*Continued Table 2.3.2*

Tingkat Pendidikan <i>Educational Level</i>	2019		
	Laki-laki <i>Male</i>	Perempuan <i>Female</i>	Jumlah <i>Total</i>
(1)	(2)	(3)	(4)
Sampai dengan SD <i>Up to Primary School</i>	5	-	5
SMP/Sederajat <i>General Vocational Junior High School</i>	36	9	45
SMA/Sederajat <i>General/Vocational Senior High School</i>	916	561	1 477
Diploma I, II/Akta I, II <i>Diploma I, II/Akta I, II</i>	79	77	156
Diploma III/Akta III/Sarjana Muda <i>Diploma III/Akta III/Bachelor</i>	82	286	368
Tingkat Sarjana/Doktor/Ph.D <i>University Graduates</i>	1 386	1 296	2 682
Jumlah <i>Total</i>	2 504	2 229	4 733

Catatan/*Note*: Belum Termasuk Instansi Vertikal/*Not Including Vertical Institution*

Sumber/*Source*: Badan Kepegawaian Pendidikan, dan Pelatihan Kabupaten Mamasa/BKPP Of Mamasa Regency

Tabel
Table 2.3.2

**Jumlah Pegawai Negeri Sipil Menurut Tingkat
Kepangkatan dan Jenis Kelamin di Kabupaten Mamasa,
Desember 2018 dan Desember 2019**
*Number of Civil Servants by Hierarchy and Sex in Mamasa
Regency, December 2018 and December 2019*

Pangkat/Golongan/Ruang Hierarchy	2018		
	Laki-laki Male	Perempuan Female	Jumlah Total
(1)	(2)	(3)	(4)
1. I/A (Juru Muda)	3	-	3
2. I/B (Juru Muda Tingkat I)	2	-	2
3. I/C (Juru)	25	14	39
4. I/D (Juru Tingkat I)	17	2	19
Golongan I/Range I	47	16	63
5. II/A (Pengatur Muda)	267	189	456
6. II/B (Pengatur Muda Tingkat I)	210	113	323
7. II/C (Pengatur)	372	315	687
8. II/D (Pengatur Tingkat I)	80	56	136
Golongan II/Range II	929	673	1 602
9. III/A (Penata Muda)	365	379	744
10. III/B (Penata Muda Tingkat I)	243	317	560
11. III/C (Penata)	299	281	580
12. III/D (Penata Tingkat I)	266	243	509
Golongan III/Range III	1 173	1 220	2 393
13. IV/A (Pembina)	200	165	365
14. IV/B (Pembina Tingkat I)	93	71	164
15. IV/C (Pembina Utama Muda)	15	2	17
16. IV/D (Pembina Utama Madya)	-	-	-
17. IV/E (Pembina Utama)	-	-	-
Golongan IV/Range IV	308	238	546
Jumlah Total	2 457	2 147	4 604

Lanjutan Tabel/Continued Table 2.3.3

Pangkat/Golongan/Ruang Hierarchy	2019		
	Laki-laki Male	Perempuan Female	Jumlah Total
(1)	(5)	(6)	(7)
1. I/A (Juru Muda)	1	-	1
2. I/B (Juru Muda Tingkat I)	2	-	2
3. I/C (Juru)	15	7	22
4. I/D (Juru Tingkat I)	19	3	22
Golongan I/Range I	37	10	47
5. II/A (Pengatur Muda)	152	105	257
6. II/B (Pengatur Muda Tingkat I)	259	179	438
7. II/C (Pengatur)	338	281	619
8. II/D (Pengatur Tingkat I)	133	87	220
Golongan II/Range II	882	652	1 534
9. III/A (Penata Muda)	414	429	843
10. III/B (Penata Muda Tingkat I)	265	320	585
11. III/C (Penata)	289	279	568
12. III/D (Penata Tingkat I)	288	301	589
Golongan III/Range III	1 256	1 329	2 585
13. IV/A (Pembina)	207	152	359
14. IV/B (Pembina Tingkat I)	102	82	184
15. IV/C (Pembina Utama Muda)	20	4	24
16. IV/D (Pembina Utama Madya)	-	-	0
17. IV/E (Pembina Utama)	-	-	0
Golongan IV/Range IV	329	238	567
Jumlah Total	2 504	2 229	4 733

Catatan/Note: Belum Termasuk Instansi Vertikal/Not Including Vertical Institution

Sumber/Source : Badan Kepegawaian Pendidikan, dan Pelatihan Kabupaten Mamasa/BKPP Of Mamasa Regency

2.4 KEUANGAN PEMERINTAH GOVERNMENT FINANCE

Tabel 2.4.1 Realisasi Pendapatan Pemerintah Kabupaten Mamasa Menurut Jenis Pendapatan (ribu rupiah), 2016–2019
Actual Mamasa Regency Government Revenues by Kind of Revenues (thousand rupiahs), 2016–2019

Jenis Pendapatan/ <i>Kind of Revenues</i>	2016	2017
(1)	(4)	(5)
1. Pendapatan Asli Daerah (PAD)/<i>Regional Revenue</i>	26 205 574	58 847 818
1.1 Pajak Daerah/ <i>Regional Tax</i>	6 274 277	4 920 392
1.2 Retribusi Daerah/ <i>Regional Retribution</i>	3 538 977	5 367 037
1.3 Hasil Perusahaan Milik Daerah dan Pengelolaan Kekayaan Daerah yang Dipisahkan/ <i>Regional-Owned Company Revenue and Separated Management of Regional Wealth</i>	3 247 627	3 564 004
1.4 Lain-lain PAD yang Sah/ <i>Other Regional Revenue</i>	13 144 693	44 996 385
2. Dana Perimbangan/<i>Balance Funds</i>	818 001 795	714 000 238
2.1 Bagi Hasil Pajak/ <i>Tax Sharing Revenue</i>	12 392 434	7 757 630
2.2 Bagi Hasil Bukan Pajak/Sumber Daya Alam/ <i>Non-Tax Sharing Revenue/Natural Resources</i>	2 142 638	541 470
2.3 Dana Alokasi Umum/ <i>General Allocation Fund</i>	521 661 475	514 116 588
2.4 Dana Alokasi Khusus/ <i>Special Allocation Fund</i>	281 805 248	191 584 550
3. Lain-lain Pendapatan yang Sah/<i>Other Revenue</i>	133 345 599	81 870 490
3.1 Pendapatan Hibah/ <i>Grant</i>	12 576 883	2 418 455
3.2 Dana Darurat/ <i>Emergency Fund</i>	-	-
3.3 Dana Bagi Hasil Pajak dari Provinsi dan Pemerintah Daerah Lainnya/ <i>Tax Sharing Revenue from Provincial and Other Regional Governments</i>	-	12 698 023
3.4 Dana Penyesuaian dan Otonomi Daerah/ <i>Regional Adjustment and Autonomy Fund</i>	101 492 104	49 984 012
3.5 Bantuan Keuangan dari Provinsi atau Pemerintah Daerah Lainnya/ <i>Financial Assistance from Provincial or Other Regional Governments</i>	19 276 612	16 700 000
3.6 Lainnya/ <i>Others</i>	-	70 000
Jumlah/<i>Total</i>	977 552 968	854 718 546

Lanjutan Tabel/*Continued Table 2.4.1*

Jenis Pendapatan/Kind of Revenues	2018	2019
(1)	(4)	(5)
1. Pendapatan Asli Daerah (PAD)/Regional Revenue	30 668 178	14 141 647
1.1 Pajak Daerah/ <i>Regional Tax</i>	6 017 711	3 578 564
1.2 Retribusi Daerah/ <i>Regional Retribution</i>	5 052 579	3 040 862
1.3 Hasil Perusahaan Milik Daerah dan Pengelolaan Kekayaan Daerah yang Dipisahkan/ <i>Regional-Owned Company Revenue and Separated Management of Regional Wealth</i>	3 107 202	3 179 173
1.4 Lain-lain PAD yang Sah/ <i>Other Regional Revenue</i>	16 490 686	4 343 048
2. Dana Perimbangan/Balance Funds	711 892 542	750 464 862
2.1 Bagi Hasil Pajak/ <i>Tax Sharing Revenue</i>	7 484 853	3 162 280
2.2 Bagi Hasil Bukan Pajak/Sumber Daya Alam/ <i>Non-Tax Sharing Revenue/Natural Resources</i>	2 338 933	597 769
2.3 Dana Alokasi Umum/ <i>General Allocation Fund</i>	515 625 843	538 535 197
2.4 Dana Alokasi Khusus/ <i>Special Allocation Fund</i>	186 442 913	208 169 616
3. Lain-lain Pendapatan yang Sah/Other Revenue	88 724 240	50 587 932
3.1 Pendapatan Hibah/ <i>Grant</i>	3 845 000	14 808 650
3.2 Dana Darurat/ <i>Emergency Fund</i>	-	-
3.3 Dana Bagi Hasil Pajak dari Provinsi dan Pemerintah Daerah Lainnya/ <i>Tax Sharing Revenue from Provincial and Other Regional Governments</i>	13 276 441	14 002 337
3.4 Dana Penyesuaian dan Otonomi Daerah/ <i>Regional Adjustment and Autonomy Fund</i>	69 627 799	10 276 945
3.5 Bantuan Keuangan dari Provinsi atau Pemerintah Daerah Lainnya/ <i>Financial Assistance from Provincial or Other Regional Governments</i>	1 975 000	11 500 000
3.6 Lainnya/ <i>Others</i>	-	-
Jumlah/Total	831 284 960	815 194 441

Catatan/Note: *) Setelah dikurangi pendapatan dari Dana Desa
 Sumber/Source: Survei Statistik Keuangan Pemerintah Kabupaten, 2016 - 2019/
 Financial Statistics of Government Survey, 2016 - 2019

Tabel
Table 2.4.2

**Realisasi Belanja Pemerintah Kabupaten Mamasa
Menurut Jenis Belanja (ribu rupiah), 2016–2019
Actual Mamasa Regency Government Expenditures by Kind
of Expenditures (thousand rupiahs), 2016–2019**

Jenis Pendapatan Kind of Revenues	2016	2017
(1)	(4)	(5)
1. Belanja Tidak Langsung/Indirect Expenditures	466 396 197	522 955 913
1.1 Belanja Pegawai/Personnel Expenditures	312 510 754	290 381 331
1.2 Belanja Bunga/Interest Expenditures	-	-
1.3 Belanja Subsidi/Subsidies Expenditures	-	-
1.4 Belanja Hibah/Grant Expenditures	7 882 000	26 031 700
1.5 Belanja Bantuan Sosial/Social Aid Expenditures	14 169 000	24 135 740
1.6 Belanja Bagi Hasil/Sharing Fund Expenditure	2 572 800	-
1.7 Belanja Bantuan Keuangan/Financial Aids Expenditures	129 261 643	182 160 142
1.8 Belanja Tidak Terduga/Unpredicted Expenditures	-	247 000
2. Belanja Langsung/Direct Expenditures	510 718 823	463 505 880
2.1 Belanja Pegawai/Personnel Expenditures	16 906 943	20 838 825
2.2 Belanja Barang dan Jasa/Goods and Services Expenditures	167 161 855	206 705 602
2.3 Belanja Modal/Capital Expenditure	326 650 025	235 961 453
Jumlah/Total	977 115 020	986 461 793

Lanjutan Tabel/Continued Table 2.4.2

Jenis Pendapatan Kind of Revenues	2018	2019
(1)	(4)	(5)
1. Belanja Tidak Langsung/Indirect Expenditures	559 840 102	581 732 981
1.1 Belanja Pegawai/Personnel Expenditures	312 017 624	337 550 614
1.2 Belanja Bunga/Interest Expenditures	-	-
1.3 Belanja Subsidi/Subsidies Expenditures	-	-
1.4 Belanja Hibah/Grant Expenditures	46 796 858	20 282 800
1.5 Belanja Bantuan Sosial/Social Aid Expenditures	22 286 700	22 612 700
1.6 Belanja Bagi Hasil/Sharing Fund Expenditure	-	-
1.7 Belanja Bantuan Keuangan/Financial Aids Expenditures	177 654 790	198 840 867
1.8 Belanja Tidak Terduga/Unpredicted Expenditures	1 084 130	2 446 000
2. Belanja Langsung/Direct Expenditures	402 711 056	361 071 795
2.1 Belanja Pegawai/Personnel Expenditures	23 378 495	10 148 891
2.2 Belanja Barang dan Jasa/Goods and Services Expenditures	192 672 527	194 652 342
2.3 Belanja Modal/Capital Expenditure	186 660 034	156 270 562
Jumlah/Total	962 551 158	942 804 776

Sumber/Source : Survei Statistik Keuangan Pemerintah Kabupaten, 2016 -2019
Financial Statistics of Government Survey, 2016 - 2019

03

PENDUDUK DAN KETENAGAKERJAAN
POPULATION AND EMPLOYMENT



PENDUDUK
KABUPATEN MAMASA

161.971

Population
Mamasa Regency

PENJELASAN TEKNIS

TECHNICAL NOTES

1. Sumber utama data kependudukan adalah sensus penduduk yang dilaksanakan setiap sepuluh tahun sekali. Sensus penduduk telah dilaksanakan sebanyak enam kali sejak Indonesia merdeka, yaitu tahun 1961, 1971, 1980, 1990, 2000, dan 2010.

Di dalam sensus penduduk, pencacahan dilakukan terhadap seluruh penduduk yang berdomisili di wilayah teritorial Indonesia termasuk warga negara asing kecuali anggota korps diplomatik negara sahabat beserta keluarganya.

Metode pengumpulan data dalam sensus dilakukan dengan wawancara antara petugas sensus dengan responden dan juga melalui e-census. Pencatatan penduduk menggunakan konsep usual residence, yaitu konsep di mana penduduk biasa bertempat tinggal. Bagi penduduk yang bertempat tinggal tetap dicacah di mana mereka biasa tinggal, sedangkan untuk penduduk yang tidak bertempat tinggal tetap dicacah di tempat di mana mereka ditemukan petugas sensus pada malam 'Hari Sensus'. Termasuk penduduk yang tidak bertempat tinggal tetap adalah tuna wisma, awak kapal berbendera Indonesia,

1. *The main source of demographic data is population census, which is conducted every ten years. Population Census has been conducted six times since Indonesia's independence: 1961, 1971, 1980, 1990, 2000, and 2010.*

The population census enumerates all residents who domicile in the entire territory of Indonesia including foreign citizens except the diplomatic corps members and their families.

The method of data collection in a population census involves interviewing respondents and conducting e-census. Enumeration of the population uses the concept of "usual residence", which is the concept of "places where people usually live". De jure was applied to the permanent residents, while de facto was applied to non-permanent residents. The permanent residents were enumerated in place where they normally live, the non-permanent residents were enumerated where they were found by the enumerators, on the night of 'Census Date'. The non permanent residents include homeless people,

penghuni perahu/rumah apung, masyarakat terpencil/ terasing, dan pengungsi. Bagi mereka yang mempunyai tempat tinggal tetap dan sedang bepergian ke luar wilayah lebih dari enam bulan, tidak dicacah di tempat tinggalnya, tetapi dicacah di tempat tujuannya. Untuk tahun yang tidak dilaksanakan sensus penduduk, data kependudukan diperoleh dari hasil proyeksi penduduk. Proyeksi penduduk merupakan suatu perhitungan ilmiah yang didasarkan pada asumsi dari komponen-komponen perubahan penduduk, yaitu kelahiran, kematian, dan migrasi. Proyeksi penduduk Indonesia 2010–2035 menggunakan data dasar penduduk hasil SP2010.

2. **Penduduk Indonesia** adalah semua orang yang berdomisili di wilayah teritorial Indonesia selama 6 bulan atau lebih dan atau mereka yang berdomisili kurang dari 6 bulan tetapi bertujuan menetap.
3. **Laju pertumbuhan penduduk** adalah angka yang menunjukkan persentase penambahan penduduk dalam jangka waktu tertentu.
4. **Kepadatan penduduk** adalah rasio banyaknya penduduk per kilometer persegi.

ship crew, boat people, remote area community, and internally displaced persons. Those who had permanent residence and had been travelling away from their home for six months or more were not enumerated in their permanent place, but in the place where they were during the census. For the periods where the population census is not conducted, population projection is done to estimate population during those years. The population projection is an estimate based on the demographic components, such as birth, death, and migration. Indonesia's 2010–2035 population projection used the 2010 Population Census as the base population.

2. **The population of Indonesia** are all residents of the entire territory of Indonesia who have stayed for six months or longer, and those who intended to stay more than six months even though their length of stay is less than six months.
3. **The growth rate of population** is the number that show percentage of population growth within a specified period.
4. **Population density** is ratio of population per square kilometer.

5. **Rasio jenis kelamin** adalah perbandingan antara penduduk laki-laki dan penduduk perempuan pada suatu wilayah dan waktu tertentu. Biasanya dinyatakan dengan banyaknya penduduk laki-laki untuk 100 penduduk perempuan.
 6. **Distribusi penduduk** adalah pola persebaran penduduk di suatu wilayah, baik berdasarkan batas-batas geografis maupun berdasarkan batas-batas administrasi pemerintahan.
 7. **Komposisi penduduk** adalah pola persebaran penduduk menurut karakteristiknya, contoh: penduduk menurut kelompok umur, penduduk menurut jenis kelamin
 8. **Rumah tangga** adalah seseorang atau sekelompok orang yang mendiami sebagian atau seluruh bangunan fisik/sensus dan biasanya tinggal bersama serta pengelolaan makan dari satu dapur. Yang dimaksud makan dari satu dapur adalah jika pengurusan kebutuhan sehari-harinya dikelola bersama-sama menjadi satu.
 9. **Anggota rumah tangga** adalah semua orang yang biasanya bertempat tinggal di suatu rumah tangga, baik yang berada di rumah pada waktu pencacahan maupun yang sementara tidak ada.
 10. **Rata-rata anggota rumah tangga** adalah angka yang
5. **Sex ratio** is the ratio of males population to females population in a given area and time, usually expressed as the number of males for every 100 females.
 6. **Population distribution** is the pattern of population distribution in an area, either by geographic boundaries or by government administrative boundaries.
 7. **Population compotition** is the pattern of population distribution by its characteristics, example: population by age group, population by sex.
 8. **Household** is an individual or group of people living in a physical/census building unit or part of it and usually commit on a common provision for food and other essentials of living. Common provision for food means one organising daily needs for all of household members.
 9. **Household member** are those who usually lives in a household regardless of their location at the time of enumeration.
 10. **Average household size** is the average number of household

menunjukkan rata-rata jumlah anggota rumah tangga per rumah tangga.

11. **Penduduk usia kerja** adalah penduduk yang berumur 15 tahun ke atas.
 12. **Angkatan kerja** adalah penduduk usia kerja (15 tahun ke atas) yang bekerja, punya pekerjaan namun sementara tidak bekerja, dan pengangguran.
 13. **Bekerja** adalah kegiatan ekonomi yang dilakukan oleh seseorang dengan maksud memperoleh atau membantu memperoleh pendapatan atau keuntungan dan lamanya bekerja paling sedikit 1 jam secara terus menerus dalam seminggu yang lalu (termasuk pekerja keluarga tanpa upah yang membantu dalam suatu usaha/kegiatan ekonomi).
 14. **Jumlah jam kerja seluruhnya** adalah jumlah jam kerja yang digunakan untuk bekerja (tidak termasuk jam kerja istirahat resmi dan jam kerja yang digunakan untuk hal-hal di luar pekerjaan).
 15. **Lapangan usaha** adalah bidang kegiatan dari pekerjaan/tempat bekerja di mana seseorang bekerja. Klasifikasi lapangan usaha mengikuti Klasifikasi Baku Lapangan Usaha Indonesia (KBLI) dalam 1 digit.
 16. **Status pekerjaan** adalah kedudukan seseorang dalam unit usaha/kegiatan dalam melakukan pekerjaan.
- members per household.*
 11. **Working age population** is persons of 15 years and over.
 12. **Labor force or economically active** are persons of 15 years and over, who in the previous week were working, temporarily absent from work but having jobs, and unemployment.
 13. **Working** is economic activity conducted by a person and intended to earn income by doing work or helping to do work at least one hour continuously during the reference week (including unpaid family worker/s for any economic activity).
 14. **Total working hours** is the total hours spent by an employee to perform all jobs (excluding the time used for other activities which are not classified as work).
 15. **Industry** is field of a person's activity or establishment. The classification of industries follows the Indonesia Standard Industrial Classification (KBLI) in one digit.
 16. **Employment status** is the status of a person at his place of work or establishment where he was employed.

17. **Berusaha sendiri tanpa dibantu orang lain** adalah bekerja atau berusaha dengan menanggung risiko secara ekonomis, yaitu dengan tidak kembalinya ongkos produksi yang telah dikeluarkan dalam rangka usahanya tersebut, serta tidak menggunakan pekerja dibayar maupun pekerja tak dibayar, termasuk yang sifat pekerjaannya memerlukan teknologi atau keahlian khusus.
18. **Berusaha dibantu buruh tidak tetap/buruh tidak dibayar** adalah bekerja atau berusaha atas risiko sendiri, dan menggunakan buruh/pekerja tak dibayar dan atau buruh/pekerja tidak tetap.
19. **Berusaha dibantu buruh tetap/buruh dibayar** adalah berusaha atas risiko sendiri dan mempekerjakan paling sedikit satu orang buruh/pekerja tetap yang dibayar.
20. **Buruh/karyawan/pegawai** adalah seseorang yang bekerja pada orang lain atau instansi/kantor/perusahaan secara tetap dengan menerima upah/gaji baik berupa uang maupun barang. Buruh yang tidak mempunyai majikan tetap, tidak digolongkan sebagai buruh/karyawan, tetapi sebagai pekerja bebas. Seseorang dianggap memiliki majikan tetap jika memiliki 1 (satu) majikan (orang/rumah tangga) yang sama dalam sebulan terakhir, khusus pada sektor bangunan batasannya tiga bulan. Apabila
17. **Own-account worker** is a person who works at his own risk without assisted by paid per mount worker or unpaid worker include technical job or skill job.
18. **Employer assisted by temporary workers/unpaid worker** is a person who works at his own risk and assisted by temporary worker/unpaid worker.
19. **Employer assisted by permanent workers/paid workers** is a person who does his business at her/his own risk at least one assisted by paid permanent worker.
20. **Employee** is a person who work permanently for other people or institution/office/ company and gains some money/cash or goods as wage/salary. Labor who have no permanent employer is not categorized as a laborer/ worker/ employee but casual worker. A laborers in general is considered to have a permanent employer if he has the same employer during the past month, particularly for building construction sector is 3 months. If the employer is an institution, more than 1 (one) employer is allowed.

majikannya instansi/lembaga, boleh lebih dari satu.

21. **Pekerja bebas** adalah seseorang yang bekerja pada orang lain/ majikan/institusi yang tidak tetap (lebih dari 1 majikan dalam sebulan terakhir) di usaha pertanian baik berupa usaha rumah tangga maupun bukan usaha rumah tangga, ataupun di nonpertanian atas dasar balas jasa dengan menerima upah atau imbalan baik berupa uang maupun barang, dan baik dengan sistem pembayaran harian maupun borongan
22. **Pekerja tak dibayar** adalah seseorang yang bekerja membantu usaha untuk memperoleh penghasilan/keuntungan yang dilakukan oleh salah seorang anggota rumah tangga atau bukan anggota rumah tangga tanpa mendapat upah/gajibaik berupa uang maupun barang.
21. **Casual employee** is a person who does not work permanently for other people/employer/ institution (more than 1 employer during the last 1 month) in agricultural sector, either home industry or not home industry, or in non-agricultural sector based on remuneration paid with money or goods, and based on daily or contact payment system.
22. **Unpaid worker** is a person who intended to work without pa,y either with money or good, in an establishment run by other members of the family, relative or neighbour.

ULASAN**DESCRIPTION****Kependudukan**

Penduduk Kabupaten Mamasa tahun 2019 sebanyak 161.971 jiwa yang terdiri atas 81.896 jiwa penduduk laki-laki dan 80.075 jiwa penduduk perempuan. Penduduk Kabupaten Mamasa meningkat sekitar 21.889 jiwa dari tahun 2010 (SP 2010), dengan laju pertumbuhan penduduk sebesar 1,63 persen. Kecamatan Mamasa merupakan kecamatan dengan jumlah penduduk terbesar, yaitu 27.292 jiwa (16,85% dari total populasi), sedangkan kecamatan yang memiliki jumlah penduduk terkecil adalah Kecamatan Mehalaan sebesar 4.582 jiwa (2,83% dari total populasi).

Pada tahun 2019, jumlah penduduk laki-laki di Kabupaten Mamasa 1,12 persen lebih banyak dari pada penduduk perempuan, dengan angka rasio jenis kelamin (sex ratio) sebesar 102 yang berarti bahwa terdapat 102 laki-laki untuk 100 orang perempuan.

Kepadatan penduduk di Kabupaten Mamasa tahun 2019 mencapai 53,88 jiwa/km². Kepadatan Penduduk di 17 kecamatan cukup beragam dengan kepadatan penduduk tertinggi terletak di kecamatan Rantebulahan Timur dengan kepadatan sebesar 216,60 jiwa/km² dan terendah di Kecamatan Tabang sebesar 20,98 jiwa/km². Sementara itu berdasarkan kelompok umur, penduduk Kabupaten Mamasa sebagian besar merupakan penduduk usia muda dengan persentase sebesar

Population

Total Mamasa Regency Population in 2019 is 161.971 people consisting of 81.896 inhabitants of the men and 80.075 women population people. Mamasa Regency Population mounting about 21.889 people from 2010 (SP 2010), with the population growth rate equal to 1,63 percent. Mamasa Subdistrict is the subdistrict with the biggest resident amount, it is about 27.292 (16,85% of total population), while the smallest is Mehalaan Subdistrict equal to 4.582 (2,83% of total population).

In 2019, number of men population in Mamasa Regency 1,12 percent more than number of women population, with the sex ratio of 102, meaning that there are 102 mens for 100 women.

Population density of Mamasa Regency in 2019 reached 53,88 people/km². Population density in 17 districts are quite diverse with the highest population density of subdistrict is located in the district Rantebulahan Timur with the number of density are 216,60 people/km² and the lowest in district Tabang with 20,98 people/km². Meanwhile based of age group, Mamasa Regency population the majority is young population with percentage equal to 32,50 percent in age 0-14.

32,50 persen di usia 0-14 tahun.

Ketenagakerjaan

Di Kabupaten Mamasa ada sebanyak 81.729 jiwa penduduk berumur 15 tahun ke atas yang bekerja pada tahun 2019, yang terdiri dari 46.560 laki-laki dan 35.169 perempuan. Jumlah penduduk yang bekerja terbanyak ada di kelompok penduduk berusia 35-44 tahun yakni sebesar 21.004 jiwa (25,70%).

Lapangan usaha yang paling banyak menyerap tenaga kerja adalah lapangan usaha sektor pertanian, perkebunan, perburuan, dan perikanan, yang menyerap tenaga kerja sebanyak 50.963 jiwa, atau sebanyak 62,36%.

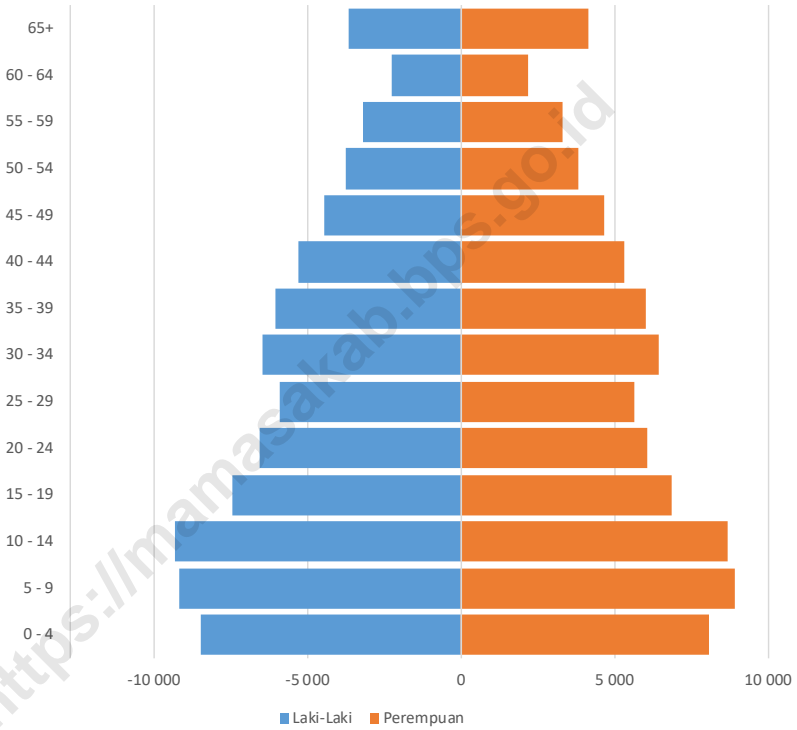
Labour Force

In Mamasa Regency there are 81.729 population 15 years above that working in 2019, consist of 46.560 men and 35.169 women. The most number population who is working, is in the 35-44 age group resident with 21.004 people (25,70%).

Agricultural, plantation, forestry, hunt, and fishery is sector that absorb the most labour, as much 50.963 or 62,36%.

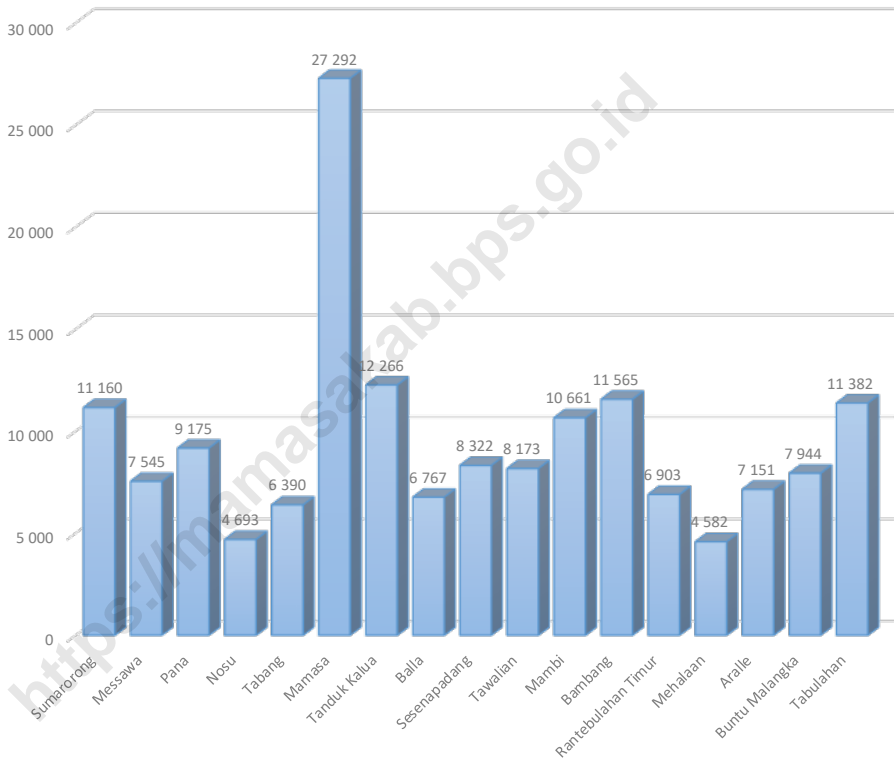
Gambar 3.1
Figures

Piramida Penduduk Kabupaten Mamasa, 2019
Population Pyramid of Mamasa Regency, 2019



Sumber/Source: BPS, Sensus Penduduk (SP) 2010 dan Proyeksi Penduduk Indonesia 2015-2045
BPS-Statistics Indonesia, 2010 Population Census and Indonesia Population Projection 2015-2045

Gambar 3.2 Jumlah Penduduk Menurut Kecamatan di Kabupaten Mamasa, 2019
Figures 3.2 Population by Subdistrict in Mamasa Regency, 2019



Sumber/Source: BPS, Sensus Penduduk (SP) 2010 dan Proyeksi Penduduk Indonesia 2015-2045
 BPS-Statistics Indonesia, 2010 Population Census and Indonesia Population Projection 2015-2045

3.1 PENDUDUK POPULATION

Tabel 3.1.1 Penduduk, Laju Pertumbuhan Penduduk, Distribusi Persentase Penduduk, Kepadatan Penduduk, Rasio Jenis Kelamin Penduduk Menurut Kecamatan di Kabupaten Mamasa, 2010 dan 2019
Population, Population Growth Rate, Percentage Distribution of Population, Population Density, and Population Sex Ratio by Subdistrict in Mamasa Regency, 2010 and 2019

Kecamatan Subdistrict	Penduduk Population		
	2010 ¹	2010 ²	2019 ²
(1)	(2)	(3)	(4)
Sumarorong	9 580	9 644	11 160
Messawa	7 090	7 137	7 545
Pana	8 552	8 609	9 175
Nosu	4 276	4 304	4 693
Tabang	5 890	5 929	6 390
Mamasa	22 541	22 690	27 292
Tanduk Kalua	9 984	10 050	12 266
Balla	6 017	6 057	6 767
Sesenapadang	7 709	7 760	8 322
Tawalian	6 210	6 251	8 173
Mambi	9 295	9 357	10 661
Bambang	10 312	10 380	11 565
Rantebulahan Timur	5 682	5 720	6 903
Mehalaan	3 857	3 883	4 582
Aralle	6 584	6 628	7 151
Buntu Malangka	6 691	6 735	7 944
Tabulahan	9 812	9 877	11 382
MAMASA	140 082	141 011	161 971

Lanjutan Tabel/*Continued Table 3.1.1*

Kecamatan Subdistrict	Laju Pertumbuhan Penduduk per Tahun Annual Population Growth Rate (%)	
	2000–2010	2010–2019 ²
(1)	(5)	(6)
Sumarorong	0,98	1,71
Messawa	0,20	0,69
Pana	0,12	0,78
Nosu	0,66	1,04
Tabang	0,38	0,91
Mamasa	3,50	2,15
Tanduk Kalua	3,39	2,31
Balla	0,89	1,31
Sesenapadang	0,26	0,85
Tawalian	2,23	3,10
Mambi	0,97	1,54
Bambang	0,98	1,28
Rantebulahan Timur	2,36	2,19
Mehalaan	1,93	1,93
Aralle	0,27	0,92
Buntu Malangka	1,88	1,93
Tabulahan	1,68	1,66
MAMASA	1,81	1,63

Lanjutan Tabel/*Continued Table* 3.1.1

Kecamatan Subdistrict	Persentase Penduduk Percentage of Total Population	
	2010 ¹	2019 ²
(1)	(7)	(8)
Sumarorong	6,84	6,89
Messawa	5,06	4,66
Pana	6,10	5,66
Nosu	3,05	2,90
Tabang	4,20	3,95
Mamasa	16,09	16,85
Tanduk Kalua	7,13	7,57
Balla	4,30	4,18
Sesenapadang	5,50	5,14
Tawalian	4,43	5,05
Mambi	6,64	6,58
Bambang	7,36	7,14
Rantebulahan Timur	4,06	4,26
Mehalaan	2,75	2,83
Aralle	4,70	4,41
Buntu Malangka	4,78	4,90
Tabulahan	7,00	7,03
MAMASA	100,00	100,00

Lanjutan Tabel/*Continued Table 3.1.1*

Kecamatan Subdistrict	Kepadatan Penduduk per km ² Population Density per sq.km	
	2010 ¹	2019 ²
(1)	(9)	(10)
Sumarorong	37,72	43,94
Messawa	46,99	50,01
Pana	47,18	50,62
Nosu	37,73	41,41
Tabang	19,34	20,98
Mamasa	90,14	109,14
Tanduk Kalua	82,61	101,50
Balla	101,08	113,67
Sesenapadang	50,48	54,50
Tawalian	135,03	177,71
Mambi	65,15	74,73
Bambang	75,73	84,93
Rantebulahan Timur	178,29	216,60
Mehalaan	23,75	28,21
Aralle	37,85	41,11
Buntu Malangka	31,60	37,52
Tabulahan	19,09	22,15
MAMASA	46,60	53,88

Lanjutan Tabel/*Continued Table* 3.1.1

Kecamatan Subdistrict	Rasio Jenis Kelamin Population Sex Ratio	
	2010 ¹	2019 ²
(1)	(11)	(12)
Sumarorong	101	101
Messawa	104	110
Pana	106	105
Nosu	103	115
Tabang	105	112
Mamasa	101	99
Tanduk Kalua	104	99
Balla	102	109
Sesenapadang	101	99
Tawalian	101	97
Mambi	103	102
Bambang	102	101
Rantebulahan Timur	102	110
Mehalaan	107	110
Aralle	104	95
Buntu Malangka	103	113
Tabulahan	109	93
MAMASA	103	102

Catatan/Note: ¹ Hasil SP2010 (Mei)/*The result of the 2010 Population Census (May)*

² Hasil Proyeksi Penduduk Indonesia 2015–2045 (Pertengahan tahun/Juni)/*The result of Indonesia Population Projection 2010–2035 (mid year/June)*

³ Rata-rata Laju Pertumbuhan Penduduk per tahun 2000–2010 untuk Aceh dihitung dengan menggunakan data Sensus Penduduk Aceh Nias (SPAN) 2005 dan SP2010/*Annual growth rate of population 2000–2010 to Aceh was calculated using data Aceh Nias Population Census (SPAN) 2005 and 2010 Population Census*

Sumber/Source: BPS, Sensus Penduduk (SP) 2010 dan Proyeksi Penduduk Indonesia 2015–2045

BPS-Statistics Indonesia, 2010 Population Census and Indonesia Population Projection 2015–2045

Tabel 3.1.2 Jumlah Penduduk dan Rasio Jenis Kelamin Menurut Kecamatan di Kabupaten Mamasa, 2019
Population and Sex Ratio by Subdistrict in Mamasa Regency, 2019

Kecamatan Subdistrict	Jenis Kelamin Sex			Rasio Jenis Kelamin Sex Ratio
	Laki-laki Male	Perempuan Female	Jumlah Total	
(1)	(2)	(3)	(4)	(5)
Sumarorong	5 610	5 550	11 160	101
Messawa	3 959	3 586	7 545	110
Pana	4 709	4 466	9 175	105
Nosu	2 509	2 184	4 693	115
Tabang	3 376	3 014	6 390	112
Mamasa	13 556	13 736	27 292	99
Tanduk Kalua	6 113	6 153	12 266	99
Balla	3 526	3 241	6 767	109
Sesenapadang	4 144	4 178	8 322	99
Tawalian	4 017	4 156	8 173	97
Mambi	5 388	5 273	10 661	102
Bambang	5 800	5 765	11 565	101
Rantebulahan Timur	3 620	3 283	6 903	110
Mehalaan	2 396	2 186	4 582	110
Aralle	3 477	3 674	7 151	95
Buntu Malangka	4 207	3 737	7 944	113
Tabulahan	5 489	5 893	11 382	93
MAMASA	81 896	80 075	161 971	102

Sumber/Source: BPS, Sensus Penduduk (SP) 2010 dan Proyeksi Penduduk Indonesia 2015-2045
 BPS-Statistics Indonesia, 2010 Population Census and Indonesia Population Projection 2015-2045

Tabel
Table 3.1.3

Jumlah Penduduk Menurut Kelompok Umur dan Jenis Kelamin di Kabupaten Mamasa, 2019
Population by Age Group and Sex in Mamasa Regency, 2019

Kelompok Umur <i>Age Group</i>	Jenis Kelamin <i>Sex</i>		Jumlah <i>Total</i>
	Laki-laki <i>Male</i>	Perempuan <i>Female</i>	
(1)	(2)	(3)	(4)
0 - 4	8 457	8 068	16 525
5 - 9	9 175	8 926	18 101
10 - 14	9 330	8 684	18 014
15 - 19	7 438	6 849	14 287
20 - 24	6 540	6 042	12 582
25 - 29	5 883	5 645	11 528
30 - 34	6 463	6 420	12 883
35 - 39	6 054	6 025	12 079
40 - 44	5 273	5 314	10 587
45 - 49	4 430	4 663	9 093
50 - 54	3 753	3 838	7 591
55 - 59	3 169	3 281	6 450
60 - 64	2 272	2 188	4 460
65+	3 659	4 132	7 791
Jumlah Total	81 896	80 075	161 971

Sumber/Source: BPS, Sensus Penduduk (SP) 2010 dan Proyeksi Penduduk Indonesia 2015-2045
BPS-Statistics Indonesia, 2010 Population Census and Indonesia Population Projection 2015-2045

Tabel 3.1.4 Jumlah Akta Kelahiran yang Diterbitkan Menurut Kecamatan di Kabupaten Mamasa, 2015 - 2019
Number of Published Birth Certificate by Subdistrict in Mamasa Regency, 2015 - 2019

Kecamatan Subdistrict	2015	2016	2017	2018	2019
(1)	(2)	(3)	(4)	(5)	(6)
Sumarorong	424	619	508	978	332
Messawa	227	340	655	436	187
Pana	324	752	1 034	183	398
Nosu	187	388	362	148	180
Tabang	349	393	689	357	198
Mamasa	1 233	1 291	492	227	1 226
Tanduk Kalua	485	675	336	290	326
Balla	321	465	379	423	193
Sesenapadang	416	459	788	242	246
Tawalian	366	526	352	144	237
Mambi	571	879	735	349	488
Bambang	546	750	538	416	280
Rantebulahan Timur	369	437	228	286	138
Mehalaan	*)	*)	428	400	128
Aralle	566	1 088	408	218	328
Buntu Malangka	*)	*)	476	184	220
Tabulahan	269	711	95	185	459
MAMASA	6 653	9 773	8 503	5 466	5 564

Sumber/Source: Dinas Kependudukan dan Pencatatan Sipil Kab. Mamasa / Civil Administrative Office of Mamasa Regency

Tabel
Table 3.1.5

Jumlah Kartu Keluarga (KK) dan Kartu Tanda Penduduk (KTP-el) yang Diterbitkan Menurut Bulan di Kabupaten Mamasa, 2019
Number of Family Card and Electronic Id Card by Month in Mamasa Regency, 2019

Kecamatan Subdistrict	Kartu Keluarga Family Card	KTP Elektronik Electronic Id Card
(1)	(2)	(3)
Januari/January	2 135	1 232
Februari/February	1 171	3 888
Maret/March	3 125	2 347
April/April	4 051	1 739
Mei/May	6 175	1 081
Juni/June	181	881
Juli/July	1 739	782
Agustus/August	3 140	558
September/September	4 565	481
Oktober/October	5 984	259
November/November	7 356	599
Desember/December	8 135	453
Jumlah Total	47 757	14 300

Sumber/Source: Dinas Kependudukan dan Pencatatan Sipil Kab. Mamasa / Civil Administrative Office of Mamasa Regency

3.2 KETENAGAKERJAAN EMPLOYMENT

Tabel 3.2.1 **Jumlah Penduduk Berumur 15 Tahun Keatas Menurut Jenis Kegiatan Selama Seminggu yang Lalu dan Jenis Kelamin di Kabupaten Mamasa, 2019**
Population Aged 15 Years and Over by Type of Activity During The Previous Week and Sex in Mamasa Regency, 2019

Kegiatan Utama <i>Main Activity</i>	Jenis Kelamin <i>Sex</i>		Jumlah <i>Total</i>
	Laki-laki <i>Male</i>	Perempuan <i>Female</i>	
(1)	(2)	(3)	(4)
Angkatan Kerja <i>Economically Active</i>	47 969	36 340	84 309
Bekerja <i>Working</i>	46 560	35 169	81 729
Pengangguran Terbuka <i>Unemployment</i>	1 409	1 171	2 580
Bukan Angkatan Kerja <i>Economically Inactive</i>	7 120	18 223	25 343
Sekolah <i>Attending School</i>	3 709	4 851	8 560
Mengurus Rumah Tangga <i>Housekeeping</i>	1 015	11 707	12 722
Lainnya <i>Others</i>	2 396	1 665	4 061
Jumlah <i>Total</i>	55 089	54 563	109 652

Sumber/Source: BPS, Survei Angkatan Kerja Nasional (Sakernas) Agustus/BPS-Statistics Indonesia, August National Labor Force Survey

Tabel
Table 3.2.2

Penduduk Berumur 15 Tahun ke Atas Menurut Pendidikan Tertinggi yang Ditamatkan dan Jenis Kegiatan Selama Seminggu yang Lalu di Kabupaten Mamasa, 2019
Population 15 Years of Age and Over by Educational Attainment and Type of Activity During the Previous Week in Mamasa Regency, 2019

Pendidikan Tertinggi yang Ditamatkan ¹ <i>Educational Attainment¹</i>	Angkatan Kerja <i>Economically Active</i>			Persentase Bekerja terhadap Angkatan Kerja <i>Percentage of Working to Economically Active</i>
	Bekerja <i>Working</i>	Pengangguran ² <i>Unemployment²</i>	Jumlah Angkatan Kerja <i>Total of Economically Active</i>	
(1)	(2)	(3)	(4)	(5)
0	36 324	581	36 905	98,43
1	13 455	196	13 651	98,56
2	21 590	1 502	23 092	93,50
3	10 360	301	10 661	97,18
Jumlah/Total	81 729	2 580	84 309	96,94

Lanjutan Tabel/Continued Table 3.2.2

Pendidikan Tertinggi yang Ditamatkan ¹ Educational Attainment ¹	Bukan Angkatan Kerja Not Economically Active	Jumlah Total	Persentase Angkatan Kerja terhadap Penduduk Usia Kerja Percentage of Economically Active to Working Age Population
(1)	(6)	(7)	(8)
0	9 826	46 731	78,97
1	8 787	22 438	60,84
2	5 483	28 575	80,81
3	1 247	11 908	89,53
Jumlah/Total	25 343	109 652	76,89

Catatan/Note: ¹ 0. ≤ Sekolah Dasar (SD)/≤ Primary School
 1. Sekolah Menengah Pertama/Junior High School
 2. Sekolah Menengah Atas/Senior High School
 3. Perguruan Tinggi/Collage
² 1. Mencari pekerjaan/Looking for work
 2. Mempersiapkan usaha/Establishing a new business/firm
 3. Merasa tidak mungkin mendapat pekerjaan/Hopeless of job
 4. Sudah punya pekerjaan tetapi belum mulai bekerja/Have a job in future start

Sumber/Source: BPS, Survei Angkatan Kerja Nasional (Sakernas) Agustus/BPS-Statistics Indonesia, August National Labor Force Survey

Tabel
Table 3.2.3

Penduduk Berumur 15 Tahun Ke Atas yang Bekerja Selama Seminggu yang Lalu Menurut Status Pekerjaan Utama dan Jenis Kelamin di Kabupaten Mamasa, 2019
Population 15 Years of Age and Over who Worked During The Previous Week by Main Employment Status and Sex in Mamasa Regency, 2019

Status Pekerjaan Utama <i>Main Employment Status</i>	Jenis Kelamin <i>Sex</i>		Jumlah <i>Total</i>
	Laki-laki <i>Male</i>	Perempuan <i>Female</i>	
(1)	(2)	(3)	(4)
Berusaha Sendiri <i>Own Account Worker</i>	6 581	3 569	10 150
Berusaha dibantu buruh tidak tetap/buruh tidak dibayar <i>Employer assisted by temporary worker/unpaid worker</i>	18 856	5 867	24 723
Berusaha dibantu buruh tetap/buruh dibayar <i>Employer assisted by permanent worker/paid worker</i>	90	187	277
Buruh/Karyawan/Pegawai <i>Regular employee</i>	9 531	7 539	17 070
Pekerja bebas <i>Casual employee</i>	5 031	3 155	8 186
Pekerja keluarga/tak dibayar <i>Family worker/unpaid worker</i>	6 471	14 852	21 323
Jumlah <i>Total</i>	46 560	35 169	81 729

Sumber/Source: BPS, Survei Angkatan Kerja Nasional (Sakernas) Agustus/BPS-Statistics Indonesia, August National Labor Force Survey

Tabel
Table 3.2.4

Jumlah Penduduk Berumur 15 Tahun Keatas yang Bekerja Selama Seminggu yang Lalu Menurut Kelompok Umur dan Jenis Kelamin di Kabupaten Mamasa, 2019
Population Aged 15 Years and Over Who Worked During the Past Week by Age Group and Gender in Mamasa Regency, 2019

Kelompok Umur <i>Age Group</i>	Jenis Kelamin <i>Sex</i>		Jumlah <i>Total</i>
	Laki-laki <i>Male</i>	Perempuan <i>Female</i>	
(1)	(2)	(3)	(4)
15 - 19	3 684	940	4 624
20 - 24	4 557	3 265	7 822
25 - 29	5 539	3 513	9 052
30 - 34	5 948	4 414	10 362
35 - 39	5 955	5 185	11 140
40 - 44	5 117	4 747	9 864
45 - 49	4 319	3 763	8 082
50 - 54	3 718	3 227	6 945
55 - 59	3 037	2 570	5 607
60 - 64	2 117	1 711	3 828
65+	2 569	1 834	4 403
Jumlah <i>Total</i>	46 560	35 169	81 729

Sumber/Source: BPS, Survei Angkatan Kerja Nasional (Sakernas) Agustus/BPS-Statistics Indonesia, August National Labor Force Survey

Tabel
Table 3.2.5

Jumlah Penduduk Berumur 15 Tahun Ke Atas yang Bekerja Selama Seminggu yang Lalu Menurut Lapangan Pekerjaan Utama dan Jenis Kelamin di Kabupaten Mamasa, 2019
Population Aged 15 Years and Over Who Worked During the Previous Week by Main Industry and Sex in Mamasa Regency, 2019

Lapangan Pekerjaan Utama ¹ Main Industry ¹	Jenis Kelamin Sex		Jumlah Total
	Laki-laki Male	Perempuan Female	
(1)	(2)	(3)	(4)
1	28 694	22 269	50 963
2	1 894	648	2 542
3	2 586	4 042	6 628
4	6 546	6 851	13 397
5	6 840	1 359	8 199
Jumlah Total	46 560	35 169	81 729

- Catatan/Note:
1. Pertanian, Kehutanan, Perburuan, dan Perikanan
 2. Industri Pengolahan
 3. Perdagangan Besar, Eceran, Rumah Makan, dan Hotel
 4. Jasa Kemasyarakatan
 5. Lainnya (Pertambangan dan Pengalihan, Listrik, Gas dan Air, Bangunan, Angkutan, Pergudangan dan Komunikasi, Keuangan, Asuransi, Usaha Persewaan Bangunan, Tanah dan Jasa Perusahaan)

Sumber/Source: BPS, Survei Angkatan Kerja Nasional (Sakernas) Agustus/BPS-Statistics Indonesia, August National Labor Force Survey

Tabel
Table 3.2.6

Jumlah Penduduk Berumur 15 Tahun Ke Atas yang Bekerja Selama Seminggu yang Lalu Menurut Jumlah Jam Kerja Seluruhnya dan Jenis Kelamin di Kabupaten Mamasa, 2019
Population Aged 15 Years and Over Who Worked During the Previous Week by Total Working Hours and Sex in Mamasa Regency, 2019

Jumlah Jam Kerja Seluruhnya <i>Total Working Hours</i>	Jenis Kelamin <i>Sex</i>		Jumlah <i>Total</i>
	Laki-laki <i>Male</i>	Perempuan <i>Female</i>	
(1)	(2)	(3)	(4)
0 ¹	2 180	484	2 664
1 – 14	4 580	8 118	12 698
15 – 24	8 804	6 549	15 353
25 – 34	9 505	6 684	16 189
35 – 40	7 972	5 118	13 090
41 +	13 519	8 216	21 735
Jumlah <i>Total</i>	46 560	35 169	81 729

Catatan/Note: ¹Sementara Tidak Bekerja / *Temporarily Out of Work*

Sumber/Source: BPS, Survei Angkatan Kerja Nasional (Sakernas) Agustus/BPS-Statistics Indonesia, August National Labor Force Survey

Tabel
Table 3.2.7

Jumlah Penduduk Berumur 15 Tahun Ke Atas yang Bekerja Selama Seminggu yang Lalu Menurut Jumlah Jam Kerja Pada Pekerjaan Utama dan Jenis Kelamin di Kabupaten Mamasa, 2019
Population Aged 15 Years and Over Who Worked During the Previous Week by Number of Working Hours on Main Industry and Sex in Mamasa Regency, 2019

Jumlah Jam Kerja Pada Pekerjaan Utama (Jam) <i>Number of Working Hours on Main Industry (hours)</i>	Jenis Kelamin <i>Sex</i>		Jumlah <i>Total</i>
	Laki-laki <i>Male</i>	Perempuan <i>Female</i>	
(1)	(2)	(3)	(4)
0 ¹	2 180	484	2 664
1 – 14	5 875	10 422	16 297
15 – 24	12 040	9 496	21 536
25 – 34	9 996	5 031	15 027
35 – 40	7 743	5 252	12 995
41 +	8 726	4 484	13 210
Jumlah Total	46 560	35 169	81 729

Catatan/Note: ¹Sementara Tidak Bekerja / *Temporarily Out of Work*

Sumber/Source: BPS, Survei Angkatan Kerja Nasional (Sakernas) Agustus/BPS-Statistics Indonesia, August National Labor Force Survey

04

SOSIAL DAN KESEJAHTERAAN RAKYAT
SOCIAL AND WELFARE

263

Sekolah Dasar (SD)
Primary Schools

99

Sekolah Menengah
Pertama (SMP)
Junior High Schools



PENDIDIKAN / EDUCATION

21

Sekolah Menengah
Atas (SMA)
Senior High Schools

40

Sekolah Menengah
Kejuruan (SMK)
Vocational High Schools

Sumber/Source: Kementerian Pendidikan dan Kebudayaan
Ministry of Educations and Culture

KESEHATAN / HEALTH



13

Rumah Sakit Umum
General Hospital



2

Dokter
Doctor

Sumber/Source: Dinas Kesehatan Kabupaten Mamasa
Public Health Office of Mamasa Regency

PENJELASAN TEKNIS

1. **Tidak/belum pernah sekolah** adalah mereka yang tidak pernah atau belum pernah terdaftar dan tidak pernah atau belum pernah aktif mengikuti pendidikan di suatu jenjang pendidikan formal. Termasuk juga yang tamat/belum tamat taman kanak-kanak tetapi tidak melanjutkan ke sekolah dasar.
2. **Masih bersekolah** adalah mereka yang terdaftar dan aktif mengikuti pendidikan formal dan nonformal (Paket A, B, atau C), baik pendidikan dasar, menengah maupun pendidikan tinggi. Bagi mahasiswa yang sedang cuti dianggap masih bersekolah.
3. **Tidak bersekolah lagi** adalah mereka yang pernah terdaftar dan aktif mengikuti pendidikan di suatu jenjang pendidikan formal dan nonformal (Paket A, B, atau C), tetapi pada saat pencacahan tidak lagi terdaftar dan tidak aktif mengikuti pendidikan.
4. **Tamat sekolah** adalah menyelesaikan pelajaran yang ditandai dengan lulus ujian akhir pada kelas atau tingkat terakhir suatu jenjang pendidikan di sekolah negeri maupun swasta dengan mendapatkan tanda tamat belajar/ijazah. Seseorang yang belum mengikuti pelajaran pada kelas tertinggi tetapi telah mengikuti ujian akhir dan lulus dianggap tamat sekolah.

TECHNICAL NOTES

1. **Not/never attending school** is someone who has never attended or never been registered in a formal education, such as primary, secondary, and tertiary education. Those who just completed kindergarten are considered as never attended school.
2. **Attending school** is someone who is currently attending primary, secondary, or tertiary education, including package A, package B, or package C. College student who postpones his/her study is considered as attending school.
3. **Not attending school anymore** is someone who had enrolled and participated in formal and non-formal education in the past including package A, package B, or package C, but currently does not attend school.
4. **Completed particular level of education** is someone who has completed particular level of education in private or public school and accepting graduation certificate. Someone who has never attended the highest grade but passed the final exam is considered as completed particular level of education.

5. **Dapat membaca dan menulis** artinya dapat membaca dan menulis kata-kata/kalimat sederhana dengan suatu aksara tertentu.
 6. **Jalur Pendidikan di Indonesia** terdiri atas 1) pendidikan formal, 2) pendidikan nonformal, dan 3) pendidikan informal yang ketiganya dapat saling melengkapi dan memperkaya (Undang-Undang No. 20 Tahun 2013 tentang Sistem Pendidikan Nasional).
 7. **Jenjang Pendidikan Formal** terdiri atas pendidikan dasar, pendidikan menengah, dan pendidikan tinggi. Jenis pendidikan yang diajarkan mencakup pendidikan umum, kejuruan, akademik, profesi, vokasi, keagamaan, dan khusus.
 - a. Pendidikan Dasar berbentuk Sekolah Dasar (SD) dan Madrasah Ibtidaiyah (MI) atau bentuk lain yang sederajat serta Sekolah Menengah Pertama (SMP) dan Madrasah Tsanawiyah (MTs), atau bentuk lain yang sederajat.
 - b. Pendidikan Menengah berbentuk Sekolah Menengah Atas (SMA), Madrasah Aliyah (MA), Sekolah Menengah Kejuruan (SMK), dan Madrasah Aliyah Kejuruan (MAK), atau bentuk lain yang sederajat.
5. **Able to read and write** is the ability to read and write at least a simple sentence in any letter of alphabets.
 6. **The Education System in Indonesia** consists of 1) a formal education, 2) non-formal education, and 3) informal education that all three can be complementary and enriching (Law No. 20 Year 2013 about The National Education System).
 7. **The Formal Education Level** consists of primary education, secondary education, and high education. The kind of education that taught consists of general education, vocational, academic, professional, religious, and specific education.
 - a. The Primary Education consists of Elementary School and Islamic Elementary School or other equivalent forms and Junior High School and MTs, or other equivalent forms.
 - b. The Secondary Education consists of the senior high school, MA, Vocational School, and Vocational Madrasah Aliyah, or other equivalent forms.

- c. Pendidikan Tinggi merupakan jenjang pendidikan setelah pendidikan menengah yang mencakup program pendidikan diploma, sarjana, magister, spesialis, dan doktor yang diselenggarakan oleh perguruan tinggi. Perguruan tinggi dapat berbentuk akademi, politeknik, sekolah tinggi, institut, atau universitas.
4. **Rumah Sakit** adalah tempat pemeriksaan dan perawatan kesehatan, biasanya berada di bawah pengawasan dokter/tenaga medis, yang melayani penderita yang sakit untuk berobat rawat jalan atau rawat inap.
5. **Puskesmas** (Pusat Kesehatan Masyarakat) adalah unit pelaksana teknis dinas kesehatan kabupaten/kota yang mempunyai fungsi utama sebagai penyelenggara pelayanan kesehatan tingkat pertama. Wilayah kerja puskesmas maksimal adalah satu kecamatan dan untuk dapat menjangkau wilayah kerjanya, puskesmas mempunyai jaringan pelayanan yang meliputi unit Puskesmas Pembantu (Pustu), unit Puskesmas Keliling (Puskel), dan unit bidan desa/komunitas (Peraturan Menteri Kesehatan RI No. 75 Tahun 2014 Tentang Pusat Kesehatan Masyarakat).
- c. *The High Education consists of the education level after the secondary education that consists of diplomas, bachelor, master, specialist, and doctoral degrees that are held by the college. The colleges can be academy, polytechnic, high school, institute, or university.*
4. **Hospital** is a place for health check, usually controlled/supervised by doctors/medical personnel to serve the ill patients to get outpatient or inpatient treatment services.
5. **Public Health Center** is technical implementation unit of regency health department that have the primary function as a first-level health care providers. The working area standard of public health center is one district and to reach their working areas, public health centers have a service network covering subsidiary of public health center, mobile public health center units, and midwife units (Regulation of the Minister of Health of Indonesia Number 75 Year 2014 about Public Health Center).

6. **Apotek** adalah suatu tempat tertentu yang digunakan untuk melakukan pekerjaan kefarmasian, dan penyaluran/ penjualan obat atau bahan farmasi dan perbekalan kesehatan lainnya kepada masyarakat yang dikelola oleh tenaga apoteker (Peraturan Menteri Kesehatan RI No. 1332 Tahun 2002 Tentang Perubahan Atas Peraturan Menteri Kesehatan RI No. 922/MENKES/PER/X/1993 Tentang Ketentuan dan Tata Cara Pemberian Izin Apotek).
7. **Imunisasi** adalah memasukkan kuman atau racun penyakit tertentu yang sudah dilemahkan (vaksin) ke dalam tubuh dengan cara disuntik atau diminum (diteteskan dalam mulut) dengan maksud agar terjadi kekebalan tubuh terhadap penyakit tersebut.
8. **BCG (Bacillus Calmette Guerin)** merupakan vaksinasi untuk mencegah penyakit TBC, diberikan pada bayi baru lahir atau anak, dengan suntikan pada kulit pangkal lengan atas. Bekas suntikan kemudian akan membentuk tonjolan kecil jaringan parut pada kulit lengan atas. Suntikan BCG diberikan kepada anak sebanyak 1 kali.
9. **DPT (Difteri, Pertusis, Tetanus)** merupakan vaksin untuk mencegah penyakit Difteri, Pertusis, dan Tetanus yang diberikan pada bayi berumur 3 bulan ke atas, dengan suntikan
6. **Pharmacy** is a specific place that is used for pharmaceutical jobs, and distribution/sale of drugs/ pharmaceuticals and other medical supplies to people that are administered by trained pharmacist (Regulation of the Minister of Health of Indonesia Number 1332 Year 2002 about the Changes of Regulation of the Minister of Health of Indonesia Number 922/MENKES/PER/X/1993 about Pro-vision and Procedures for Administration of Licensed Pharmacies).
7. **Immunization** is putting enervated microbe of a certain disease into human body by injection or drinking (dropping into mouth) to make the body immune to that disease.
8. **BCG (Bacillus Calmette Guerin)** is a vaccine to prevent TBC disease, given to newborns or children, by injection at the base of the skin of the upper arm. Injection site will form little bumps of scar tissue in the skin of the upper arm. BCG injections given to children 1 times.
9. **DPT (Diphtheria, Pertussis, Tetanus)** is a vaccine to prevent the diphtheria, pertussis, and tetanus disease, given to infants aged 3 months and above, with a shot in the thigh, repeated one month

pada paha, diulang 1 bulan dan 2 bulan kemudian, sehingga suntikan imunisasi DPT lengkap pada balita berjumlah 3 kali (kadang-kadang selang waktu antar suntikan bisa lebih dari 1 bulan).

and two months later, so that the complete DPT immunization shots at toddler totaling 3 times (sometimes the time interval between injections can be more than 1 month).

10. Untuk mengukur kemiskinan, BPS menggunakan konsep kemampuan memenuhi kebutuhan dasar (basic needs approach). Dengan pendekatan ini, kemiskinan dipandang sebagai ketidakmampuan dari sisi ekonomi untuk memenuhi kebutuhan dasar makanan dan bukan makanan yang diukur dari sisi pengeluaran. Metode yang digunakan adalah menghitung Garis Kemiskinan (GK), yang terdiri dari dua komponen yaitu Garis Kemiskinan Makanan (GKM) dan Garis Kemiskinan Non-Makanan (GKNM). Penghitungan Garis Kemiskinan dilakukan secara terpisah untuk daerah perkotaan dan perdesaan.
11. **Penduduk miskin** adalah penduduk yang memiliki rata-rata pengeluaran per kapita per bulan di bawah Garis Kemiskinan.
12. **Garis Kemiskinan Makanan (GKM)** merupakan nilai pengeluaran kebutuhan minimum makanan yang disetarakan dengan 2.100 kkalori per kapita per hari. Garis Kemiskinan Non-Makanan (GKNM) adalah kebutuhan
10. *To measure poverty, BPS-Statistics Indonesia has used the concept of basic needs approach. Therefore, poverty is viewed as economic inability to fulfill food and non-food basic needs which are measured by consumption/expenditure. The method used is calculating poverty line, which consists of two components that are Food Poverty Line (FPL) and Non-Food Poverty Line (NFPL). The poverty line was calculated separately for urban and rural areas.*
11. **Poor People** is A person whose expenditure per capita per month is below the poverty line is considered to be poor.
12. **The Food Poverty Line** refers to the daily minimum requirement of 2,100 kcal per capita per day. The Non-Food Poverty Line refers to the minimum requirement for household necessities for clothing, education, health, and other basic individual needs.

minimum untuk perumahan, sandang, pendidikan, kesehatan, dan kebutuhan dasar lainnya.

13. **Bencana alam** adalah peristiwa yang mengancam dan mengganggu kehidupan masyarakat yang disebabkan oleh faktor alam.
14. **Puting Beliung** adalah angin yang berputar dengan kecepatan lebih dari 63 km/jam yang bergerak secara garis lurus dengan lama kejadian maksimum 5 menit.
15. **Longsor** atau sering disebut **gerakan tanah** adalah suatu peristiwa geologi yang terjadi karena pergerakan masa batuan atau tanah dengan berbagai tipe dan jenis seperti jatuhnya bebatuan atau gumpalan besar tanah.
16. **Banjir** adalah peristiwa yang terjadi ketika aliran air yang berlebihan merendam daratan.
13. **Natural disaster** is an event or series of events that threaten and disrupt the lives caused by natural factors.
14. **The tornado** is the wind that rotates at a speed of over 63 km / h moving linearly with maximum 5 minutes long events.
15. **Landslide or ground movement** is often called a geological event that occurs due to mass movements of rock or soil with various types and species such as the fall of large rocks or clumps of soil.
16. **Flood** is an event that occurs when the flow of excess water soak mainland.

ULASAN**DESCRIPTION****Pendidikan**

Jumlah sekolah di Kabupaten Mamasa, SD Negeri sebanyak 255 sekolah, SD Swasta sebanyak 8 sekolah, SMP Negeri sebanyak 70 sekolah, SMP Swasta sebanyak 29 sekolah, SMA Negeri sebanyak 17 sekolah, SMA Swasta sebanyak 4 sekolah, SMK Negeri sebanyak 14 sekolah, dan SMK Swasta sebanyak 26 sekolah.

Pada tahun 2019, partisipasi sekolah di Kabupaten Mamasa berdasarkan jenis kelamin, menunjukkan bahwa perempuan yang masih sekolah (77,60%) memiliki partisipasi sekolah yang lebih besar dari pada laki-laki (75,83%). Namun jika dilihat dari faktor yang tidak sekolah lagi, perempuan menunjukkan persentase yang lebih kecil dari pada laki-laki, yakni 20,34% dan 21,72%.

Jika ditinjau dari APM di Kabupaten Mamasa, semakin tinggi jenjang pendidikannya semakin rendah APM nya. Dapat dilihat pada tabel 4.1.12, SD memiliki APM yang lebih besar dibanding SMP dan SMA. Sementara jika dilihat dari sisi APK, dapat dilihat semakin tinggi jenjang pendidikannya semakin rendah APK nya.

Education

The number of schools in Mamasa regency is 255 public elementary schools, 8 private elementary school, 70 public junior high schools, 29 private junior high school, 17 public senior high school, 4 private senior high school, 14 Vocational public senior high school, and 26 Vocational private senior high school.

In 2019, school participation in Mamasa Regency by gender, shows that female who are still in school (77,60%) had greater school participation than in male (75,83%). However, if viewed from factors that are not school again, female showed a smaller percentage than male, which is 20,34% and 21,72%.

When viewed from APM in Mamasa Regency, the higher the level of education getting lower APM. Can be seen in Table 4.1.12, elementary schools have APM which is larger than the junior and senior high school. Meanwhile, if seen from the side of APK, the higher the level of education getting lower APK.

Kesehatan dan Keluarga Berencana

Pada tahun 2019, tercatat bahwa di Kabupaten Mamasa terdapat 2 rumah sakit. Selain rumah sakit, di tiap-tiap kecamatan juga terdapat puskesmas dan puskesmas pembantu.

Jumlah dokter yang tercatat di Kabupaten Mamasa hingga pada tahun 2019 sebanyak 13 orang, tenaga keperawatan sebanyak 143 orang, dan tenaga kebidanan sebanyak 164 orang.

Health and Family Plan

In 2019, noted there are two hospital. Besides hospital, in every sub district there are also public health center and sub public health center.

Number of doctors that noted in Mamasa Regency until 2019 are 13 people, nursing as much 143 people, and midwifery as much 164 people.

Keagamaan

Jumlah tempat peribadatan di Kabupaten Mamasa sebanyak 869, yang terdiri dari 129 masjid, 19 musholla, 695 gereja, dan 26 pura. Masjid terbanyak ada di Kecamatan Mambi sebanyak 52, sedangkan gereja terbanyak berada di Kecamatan Mamasa sebanyak 97.

Religion

Number of prayer place in Mamasa Regency is 869, consist of 129 mosque, 19 worship houses, 695 church, and 26 hindu temple. District with the most mosque is Mambi Subdistrict with 52 mosques, while district with the most church is Mamasa District with 97 church.

Kriminalitas

Jumlah kasus kriminalitas di Kabupaten Mamasa mengalami penurunan dibandingkan tahun sebelumnya sebesar 11 kejadian, yang sebelumnya 117 kejadian di tahun 2019 turun menjadi 106 kejadian di 2018. Pada tahun 2019, jenis tindakan kriminal yang paling banyak terjadi di kabupaten Mamasa adalah penganiayaan sebanyak 39 kasus.

Crime

The number of cases of crime in Mamasa Regency decreased compared with the previous year amount 11 event, that before is 117 event in 2019 down to 106 event in 2018. The type of criminal case that mostly happen in Mamasa regency in 2019 is persecution which amount 39 event.

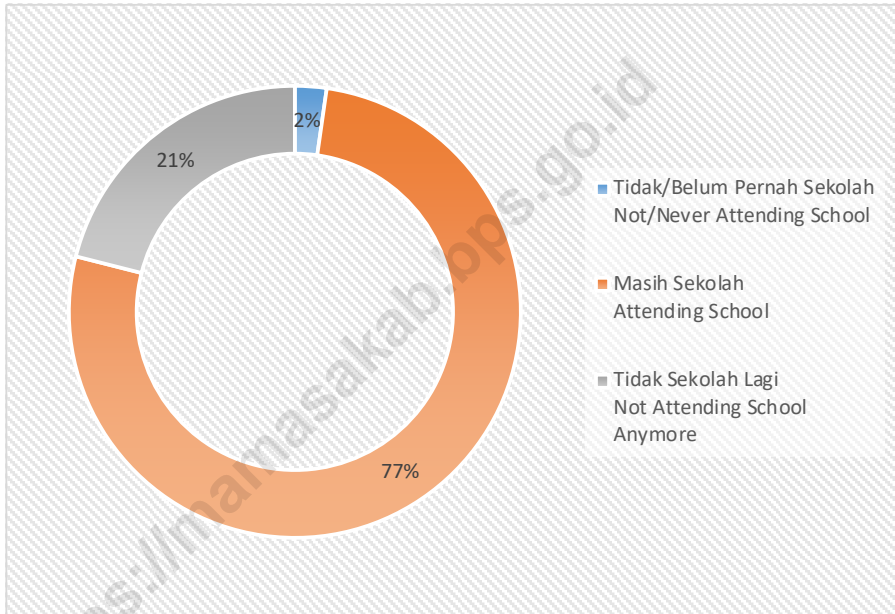
Kemiskinan

Pada tahun 2019, jumlah penduduk miskin di kabupaten Mamasa tercatat sebesar 21.640 orang dengan persentase sebesar 13,42 % dari total jumlah penduduk kabupaten Mamasa. Adapun batas garis kemiskinan sebesar Rp. 256.544,-. Dibandingkan dengan tahun 2018, jumlah penduduk miskin yang tercatat sebesar 21.220 orang dengan persentase sebesar 13,38 % dari total jumlah penduduk kabupaten Mamasa. Adapun batas garis kemiskinan pada tahun 2018 sebesar Rp. 249.103,-

Proverty

In 2019, number of poverty household amount 21.640 with percentage is 13,42 % from total of population in Mamasa regency. As for the poverty line is Rp. 256.544,-. Compared with 2018 data, number of poverty household amount 21.220 with percentage is 13,38 % from total of population in Mamasa regency. As for the poverty line in 2018 is Rp. 249.103,-

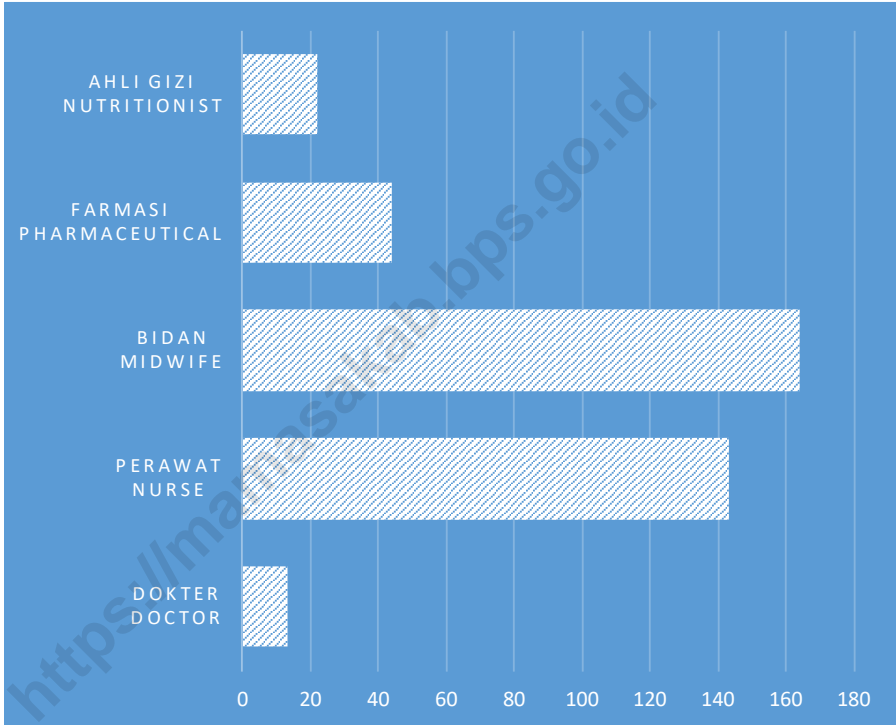
Gambar 4.1 **Persentase Penduduk Usia 7-24 Tahun Menurut Partisipasi Sekolah di Kabupaten Mamasa, 2019**
Figures 4.1 **Percentage of Population Aged 7-24 Years by School Participation in Mamasa Regency, 2019**



Sumber/Source : BPS, Survei Sosial Ekonomi Nasional 2019
BPS-Statistics Indonesia, National Socio Economic Survey 2019

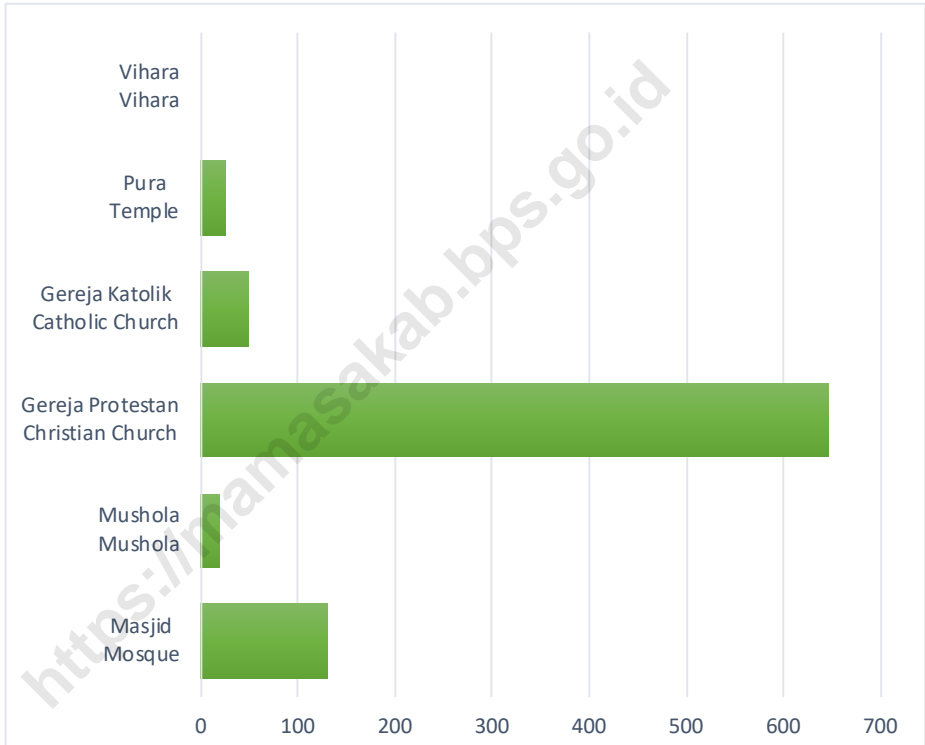
Gambar 4.2
Figures

Persentase Tenaga Kesehatan di Kabupaten Mamasa Menurut Jenisnya, 2019
Percentage of Health Workers in Mamasa Regency by Type, 2019



Sumber/Source : Dinas Kesehatan Kabupaten Mamasa/Public Health Office of Mamasa Regency

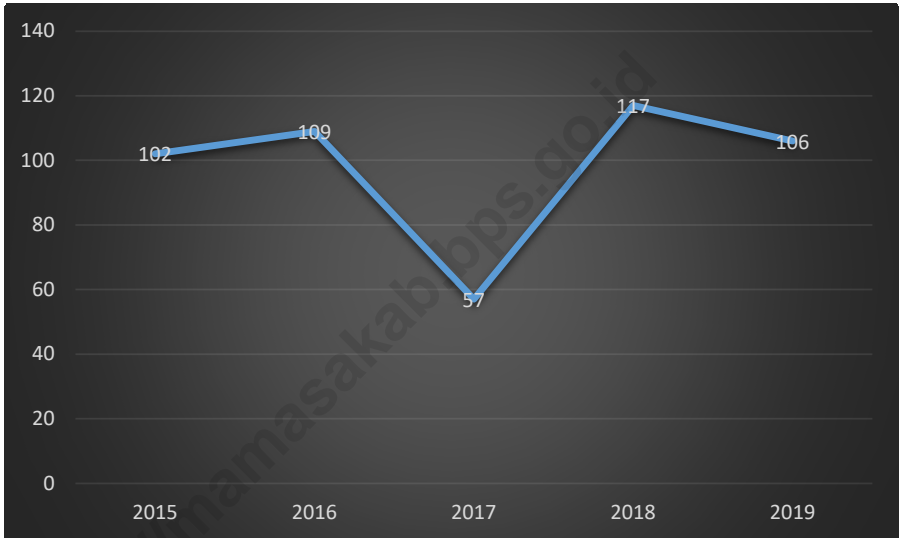
Gambar 4.3 Perbandingan Jumlah Tempat Peribadatan di Kabupaten Mamasa, 2019
Figures 4.3 Comparison of Number of Prayer Place in Mamasa Regency, 2019



Sumber/Source : Kantor Kementerian Agama Kabupaten Mamasa/Ministry of Religion Office of Mamasa Regency

Gambar
Figures 4.4

Tren Perkembangan Kasus Kriminalitas di Kabupaten Mamasa, 2015 - 2019
Trend of Criminality Case Growth in Mamasa Regency, 2015 - 2019



Sumber/Source : Kepolisian Resort Kabupaten Mamasa/Police Resort of Mamasa Regency

4.1 PENDIDIKAN EDUCATION

Tabel
Table 4.1.1

Jumlah Sekolah, Guru, dan Murid Taman Kanak-Kanak (TK) di Bawah Kementerian Pendidikan dan Kebudayaan Menurut Kecamatan di Kabupaten Mamasa, 2018/2019 dan 2019/2020

Number of Schools, Teachers, and Pupils in Kindergarten Under The Ministry of Education and Culture by Subdistrict in Mamasa Regency in Mamasa Regency, 2018/2019 and 2019/2020

Kecamatan Subdistrict	Sekolah/Schools					
	Negeri/Public		Swasta/Private		Jumlah/Total	
	2017/2018	2019/2020	2017/2018	2019/2020	2017/2018	2019/2020
(1)	(2)	(3)	(4)	(5)	(6)	(7)
Sumarorong	-	...	20	12	20	12
Messawa	1	1	7	6	8	7
Pana	-	...	6	6	6	6
Nosu	-	...	3	6	3	6
Tabang	-	...	8	3	8	3
Mamasa	1	1	27	24	28	25
Tanduk Kalua	1	1	17	11	18	12
Balla	1	1	7	9	8	10
Sesenapadang	-	1	12	11	12	12
Tawalian	1	1	10	10	11	11
Mambi	1	1	12	18	13	19
Bambang	-	...	22	28	22	28
Rantebulahan Timur	-	1	15	13	15	14
Mehalaan	-	1	9	9	9	10
Aralle	-	...	13	22	13	22
Buntu Malangka	1	2	14	11	15	13
Tabulahan	-	1	20	27	20	28
MAMASA	7	12	222	226	229	238

Lanjutan Tabel/*Continued Table 4.1.1*

Kecamatan Subdistrict	Guru ¹ /Teachers ¹					
	Negeri/Public		Swasta/Private		Jumlah/Total	
	2018/2019	2019/2020	2017/2018	2019/2020	2017/2018	2019/2020
(1)	(8)	(9)	(10)	(11)	(12)	(13)
Sumarorong	1	...	46	32	47	32
Messawa	1	3	20	16	21	19
Pana	-	...	25	21	25	21
Nosu	-	...	6	2	6	2
Tabang	-	...	18	7	18	7
Mamasa	5	2	129	98	134	100
Tanduk Kalua	1	5	68	42	69	47
Balla	2	2	38	26	40	28
Sesenapadang	1	...	46	42	47	42
Tawalian	1	3	25	39	26	42
Mambi	5	4	50	49	55	53
Bambang	-	...	64	64	64	64
Rantebulahan Timur	-	...	38	35	38	35
Mehalaan	-	3	29	32	29	35
Aralle	1	...	35	46	36	46
Buntu Malangka	1	8	76	47	77	55
Tabulahan	-	5	57	103	57	108
MAMASA	19	35	770	701	789	736

Lanjutan Tabel/Continued Table 4.1.1

Kecamatan Subdistrict	Murid/Students					
	Negeri/Public		Swasta/Private		Jumlah/Total	
	2017/2018	2019/2020	2017/2018	2019/2020	2017/2018	2019/2020
(1)	(14)	(15)	(16)	(17)	(18)	(19)
Sumarorong	-	...	550	238	550	238
Messawa	25	22	192	127	217	149
Pana	-	...	172	103	172	103
Nosu	-	...	126	19	126	19
Tabang	-	...	172	80	172	80
Mamasa	17	24	885	680	902	704
Tanduk Kalua	15	38	604	365	619	403
Balla	12	18	185	167	197	185
Sesenapadang	-	...	239	209	239	209
Tawalian	33	40	235	223	268	263
Mambi	49	38	373	597	422	635
Bambang	-	...	360	397	360	397
Rantebulahan Timur	-	...	322	157	322	157
Mehalaan	-	34	172	210	172	244
Aralle	-	...	289	499	289	499
Buntu Malangka	16	38	433	369	449	407
Tabulahan	-	18	460	607	460	625
MAMASA	167	270	5 769	5 047	5 936	5 317

Catatan/Note: ¹ Jumlah guru termasuk kepala sekolah dan guru/The total of teachers including headmaster and teacher

Sumber/Source: Kementerian Pendidikan dan Kebudayaan, Data Semester Ganjil/Ministry of Educations and Culture, Odd Semester Data

Tabel
Table 4.1.2

**Jumlah Sekolah, Guru, dan Murid Raudatul Athfal (RA)
di Bawah Kementerian Agama Menurut Kecamatan di
Kabupaten Mamasa di Kabupaten Mamasa, 2018/2019
dan 2019/2020**

***Number of Schools, Teachers, and Pupils in Raudatul Athfal
(RA) Under The Ministry of Religious Affairs by Subdistrict in
Mamasa Regency, 2018/2019 and 2019/2020***

Kecamatan Subdistrict	Sekolah/Schools		Guru/Teachers		Siswa/Pupils	
	2018/2019	2019/2020	2018/2019	2019/2020	2018/2019	2019/2020
(1)	(2)	(3)	(4)	(5)	(6)	(7)
Sumarorong	...	1	...	3	...	23
Messawa	...	1	...	4	...	9
Pana	...	-	...	-	...	-
Nosu	...	-	...	-	...	-
Tabang	...	-	...	-	...	-
Mamasa	...	2	...	4	...	20
Tanduk Kalua	...	-	...	-	...	-
Balla	...	-	...	-	...	-
Sesenapadang	...	-	...	-	...	-
Tawalian	...	-	...	-	...	-
Mambi	...	4	...	10	...	80
Bambang	...	-	...	-	...	-
Rantebulahan Timur	...	-	...	-	...	-
Mehalaan	...	1	...	4	...	15
Aralle	...	3	...	16	...	35
Buntu Malangka	...	-	...	-	...	-
Tabulahan	...	-	...	-	...	-
MAMASA	9	12	32	41	132	182

Catatan/Note: ...

Sumber/Source: Kementerian Agama, Data Semester Ganjil/Ministry of Religious Affairs, Odd Semester Data

Tabel
Table 4.1.3

Jumlah Sekolah, Guru, dan Murid Sekolah Dasar (SD) di Bawah Kementerian Pendidikan dan Kebudayaan Menurut Kecamatan di Kabupaten Mamasa, 2018/2019 dan 2019/2020
Number of Schools, Teachers, and Pupils in Primary Schools Under The Ministry of Education and Culture by Subdistrict in Mamasa Regency, 2018/2019 and 2019/2020

Kecamatan Subdistrict	Sekolah/Schools					
	Negeri/Public		Swasta/Private		Jumlah/Total	
	2018/2019	2019/2020	2018/2019	2019/2020	2018/2019	2019/2020
(1)	(2)	(3)	(4)	(5)	(6)	(7)
Sumarorong	14	15	1	1	15	16
Messawa	16	16	-	-	16	16
Pana	19	20	-	-	19	20
Nosu	12	12	-	-	12	12
Tabang	13	13	-	-	13	13
Mamasa	20	20	1	1	21	21
Tanduk Kalua	14	14	-	-	14	14
Balla	9	9	-	-	9	9
Sesenapadang	16	16	-	-	16	16
Tawalian	10	10	-	-	10	10
Mambi	17	17	1	2	18	19
Bambang	20	20	-	-	20	20
Rantebulahan Timur	13	13	-	-	13	13
Mehalaan	9	9	-	-	9	9
Aralle	16	16	2	2	18	18
Buntu Malangka	11	10	1	1	12	11
Tabulahan	25	25	1	1	26	26
MAMASA	254	255	7	8	261	263

Lanjutan Tabel/*Continued Table* 4.1.3

Kecamatan Subdistrict	Guru ¹ /Teachers ¹					
	Negeri/Public		Swasta/Private		Jumlah/Total	
	2018/2019	2019/2020	2018/2019	2019/2020	2018/2019	2019/2020
(1)	(8)	(9)	(10)	(11)	(12)	(13)
Sumarorong	118	140	8	8	126	148
Messawa	112	127	-	-	112	127
Pana	154	181	-	-	154	181
Nosu	90	111	-	-	90	111
Tabang	113	125	-	-	113	125
Mamasa	243	249	9	12	252	261
Tanduk Kalua	117	130	-	-	117	130
Balla	62	75	-	-	62	75
Sesenapadang	157	163	-	-	157	163
Tawalian	92	103	-	-	92	103
Mambi	172	194	5	6	177	200
Bambang	194	220	-	-	194	220
Rantebulahan Timur	127	132	-	-	127	132
Mehalaan	81	96	-	-	81	96
Aralle	147	177	12	15	159	192
Buntu Malangka	103	98	9	7	112	105
Tabulahan	220	232	7	7	227	239
MAMASA	2 302	2 553	50	55	2 352	2 608

Lanjutan Tabel/*Continued Table 4.1.3*

Kecamatan Subdistrict	Murid/Students					
	Negeri/Public		Swasta/Private		Jumlah/Total	
	2018/2019	2019/2020	2018/2019	2019/2020	2018/2019	2019/2020
(1)	(14)	(15)	(16)	(17)	(18)	(19)
Sumarorong	1 271	1 241	42	44	1 313	1 285
Messawa	845	767	-	-	845	767
Pana	1 295	1 216	-	-	1 295	1 216
Nosu	649	677	-	-	649	677
Tabang	845	844	-	-	845	844
Mamasa	3 086	3 089	67	68	3 153	3 157
Tanduk Kalua	1 234	1 223	-	-	1 234	1 223
Balla	696	650	-	-	696	650
Sesenapadang	990	960	-	-	990	960
Tawalian	849	832	-	-	849	832
Mambi	1 146	1 164	39	52	1 185	1 216
Bambang	1 267	1 212	-	-	1 267	1 212
Rantebulahan Timur	724	658	-	-	724	658
Mehalaan	406	427	-	-	406	427
Aralle	1 035	987	90	86	1 125	1 073
Buntu Malangka	702	673	89	85	791	758
Tabulahan	1 651	1 614	66	69	1 717	1 683
MAMASA	18 691	18 234	393	404	19 084	18 638

Catatan/Note: ¹ Jumlah guru termasuk kepala sekolah dan guru/The total of teachers including headmaster and teacher

Sumber/Source: Kementerian Pendidikan dan Kebudayaan, Data Semester Ganjil/Ministry of Educations and Culture, Odd Semester Data

Tabel
Table 4.1.4

Jumlah Sekolah, Guru, dan Murid Madrasah Ibtidaiyah (MI) di Bawah Kementerian Agama Menurut Kecamatan Menurut Kecamatan di Kabupaten Mamasa, 2018/2019 dan 2019/2020

Number of Schools, Teachers, and Pupils in Madrasah Ibtidaiyah (MI) Under The Ministry of Religious Affairs by Subdistrict in Mamasa Regency, 2018/2019 and 2019/2020

Kecamatan Subdistrict	Sekolah/Schools					
	Negeri/Public		Swasta/Private		Jumlah/Total	
	2018/2019	2019/2020	2018/2019	2019/2020	2018/2019	2019/2020
(1)	(2)	(3)	(4)	(5)	(6)	(7)
Sumarorong	...	-	...	-	...	-
Messawa	...	-	...	-	...	-
Pana	...	-	...	-	...	-
Nosu	...	-	...	-	...	-
Tabang	...	-	...	-	...	-
Mamasa	...	-	...	1	...	1
Tanduk Kalua	...	-	...	-	...	-
Balla	...	-	...	-	...	-
Sesenapadang	...	-	...	-	...	-
Tawalian	...	-	...	-	...	-
Mambi	...	-	...	8	...	8
Bambang	...	-	...	-	...	-
Rantebulahan Timur	...	-	...	-	...	-
Mehalaan	...	-	...	2	...	2
Aralle	...	-	...	3	...	3
Buntu Malangka	...	-	...	-	...	-
Tabulahan	...	-	...	-	...	-
MAMASA	0	0	14	14	14	14

Lanjutan Tabel/*Continued Table 4.1.4*

Kecamatan Subdistrict	Guru ¹ /Teachers ¹					
	Negeri/Public		Swasta/Private		Jumlah/Total	
	2018/2019	2019/2020	2018/2019	2019/2020	2018/2019	2019/2020
(1)	(8)	(9)	(10)	(11)	(12)	(13)
Sumarorong	...	-	...	-	...	-
Messawa	...	-	...	-	...	-
Pana	...	-	...	-	...	-
Nosu	...	-	...	-	...	-
Tabang	...	-	...	-	...	-
Mamasa	...	-	...	9	...	9
Tanduk Kalua	...	-	...	-	...	-
Balla	...	-	...	-	...	-
Sesenapadang	...	-	...	-	...	-
Tawalian	...	-	...	-	...	-
Mambi	...	-	...	64	...	64
Bambang	...	-	...	-	...	-
Rantebulahan Timur	...	-	...	-	...	-
Mehalaan	...	-	...	25	...	25
Aralle	...	-	...	31	...	31
Buntu Malangka	...	-	...	-	...	-
Tabulahan	...	-	...	-	...	-
MAMASA	0	0	134	129	134	129

Lanjutan Tabel/*Continued Table* 4.1.4

Kecamatan Subdistrict	Murid/Students					
	Negeri/Public		Swasta/Private		Jumlah/Total	
	2018/2019	2019/2020	2018/2019	2019/2020	2018/2019	2019/2020
(1)	(14)	(15)	(16)	(17)	(18)	(19)
Sumarorong	...	-	...	-	...	-
Messawa	...	-	...	-	...	-
Pana	...	-	...	-	...	-
Nosu	...	-	...	-	...	-
Tabang	...	-	...	-	...	-
Mamasa	...	-	...	107	...	107
Tanduk Kalua	...	-	...	-	...	-
Balla	...	-	...	-	...	-
Sesenapadang	...	-	...	-	...	-
Tawalian	...	-	...	-	...	-
Mambi	...	-	...	364	...	364
Bambang	...	-	...	-	...	-
Rantebulahan Timur	...	-	...	-	...	-
Mehalaan	...	-	...	102	...	102
Aralle	...	-	...	130	...	130
Buntu Malangka	...	-	...	-	...	-
Tabulahan	...	-	...	-	...	-
MAMASA	0	0	792	703	792	703

Catatan/Note: ...

Sumber/Source: Kementerian Agama, Data Semester Ganjil/Ministry of Religious Affairs, Odd Semester Data

Tabel
Table 4.1.5

Jumlah Sekolah, Guru, dan Murid Sekolah Menengah Pertama (SMP) di Bawah Kementerian Pendidikan dan Kebudayaan Menurut Kecamatan di Kabupaten Mamasa, 2018/2019 dan 2019/2020
Number of Schools, Teachers, and Pupils in Junior High Schools Under The Ministry of Education and Culture by Subdistrict in Mamasa Regency, 2018/2019 and 2019/2020

Kecamatan Subdistrict	Sekolah/Schools					
	Negeri/Public		Swasta/Private		Jumlah/Total	
	2018/2019	2019/2020	2018/2019	2019/2020	2018/2019	2019/2020
(1)	(2)	(3)	(4)	(5)	(6)	(7)
Sumarorong	4	4	1	1	5	5
Messawa	3	3	1	1	4	4
Pana	4	5	2	2	6	7
Nosu	3	3	-	-	3	3
Tabang	5	5	-	-	5	5
Mamasa	5	5	2	2	7	7
Tanduk Kalua	3	3	1	1	4	4
Balla	2	3	-	-	2	3
Sesenapadang	5	5	2	2	7	7
Tawalian	2	2	1	1	3	3
Mambi	4	4	3	4	7	8
Bambang	8	8	1	1	9	9
Rantebulahan Timur	4	4	1	1	5	5
Mehalaan	2	2	1	1	3	3
Aralle	3	3	1	1	4	4
Buntu Malangka	5	5	4	4	9	9
Tabulahan	6	6	7	7	13	13
MAMASA	68	70	28	29	96	99

Lanjutan Tabel/*Continued Table* 4.1.5

Kecamatan Subdistrict	Guru ¹ /Teachers ¹					
	Negeri/Public		Swasta/Private		Jumlah/Total	
	2018/2019	2019/2020	2018/2019	2019/2020	2018/2019	2019/2020
(1)	(8)	(9)	(10)	(11)	(12)	(13)
Sumarorong	53	61	3	2	56	63
Messawa	24	27	7	8	31	35
Pana	59	79	24	23	83	102
Nosu	35	42	-	-	35	42
Tabang	39	54	-	-	39	54
Mamasa	86	89	15	17	101	106
Tanduk Kalua	37	42	2	4	39	46
Balla	23	37	-	-	23	37
Sesenapadang	51	60	9	20	60	80
Tawalian	18	25	11	12	29	37
Mambi	54	48	24	29	78	77
Bambang	90	102	11	11	101	113
Rantebulahan Timur	37	49	6	7	43	56
Mehalaan	13	15	6	7	19	22
Aralle	40	44	4	5	44	49
Buntu Malangka	52	58	40	55	92	113
Tabulahan	49	64	55	61	104	125
MAMASA	760	896	217	261	977	1 157

Lanjutan Tabel/Continued Table 4.1.5

Kecamatan Subdistrict	Murid/Students					
	Negeri/Public		Swasta/Private		Jumlah/Total	
	2018/2019	2019/2020	2018/2019	2019/2020	2018/2019	2019/2020
(1)	(14)	(15)	(16)	(17)	(18)	(19)
Sumarorong	669	652	30	36	699	688
Messawa	264	262	150	166	414	428
Pana	457	652	190	132	647	784
Nosu	408	328	-	-	408	328
Tabang	493	475	-	-	493	475
Mamasa	1 199	1 118	325	381	1 524	1 499
Tanduk Kalua	551	526	39	38	590	564
Balla	378	346	-	-	378	346
Sesenapadang	457	454	168	181	625	635
Tawalian	170	182	104	118	274	300
Mambi	423	502	135	228	558	730
Bambang	717	678	48	53	765	731
Rantebulahan Timur	351	349	55	51	406	400
Mehalaan	173	143	11	22	184	165
Aralle	347	368	71	88	418	456
Buntu Malangka	313	250	334	308	647	558
Tabulahan	450	458	477	417	927	875
MAMASA	7 820	7 743	2 137	2 219	9 957	9 962

Catatan/Note: ¹ Jumlah guru termasuk kepala sekolah dan guru/The total of teachers including headmaster and teacher

Sumber/Source: Kementerian Pendidikan dan Kebudayaan, Data Semester Ganjil/Ministry of Educations and Culture, Odd Semester Data

Tabel
Table 4.1.6

Jumlah Sekolah, Guru, dan Murid Madrasah Tsanawiyah (MTs) di Bawah Kementerian Agama Menurut Kecamatan di Kabupaten Mamasa, 2018/2019 dan 2019/2020
Number of Schools, Teachers, and Pupils in Madrasah Tsanawiyah (MTs) Under The Ministry of Religious Affairs by Subdistrict in Mamasa Regency, 2018/2019 and 2019/2020

Kecamatan Subdistrict	Sekolah/Schools					
	Negeri/Public		Swasta/Private		Jumlah/Total	
	2018/2019	2019/2020	2018/2019	2019/2020	2018/2019	2019/2020
(1)	(2)	(3)	(4)	(5)	(6)	(7)
Sumarorong	...	-	...	-	...	-
Messawa	...	-	...	-	...	-
Pana	...	-	...	-	...	-
Nosu	...	-	...	-	...	-
Tabang	...	-	...	-	...	-
Mamasa	...	-	...	-	...	-
Tanduk Kalua	...	-	...	-	...	-
Balla	...	-	...	-	...	-
Sesenapadang	...	-	...	-	...	-
Tawalian	...	-	...	-	...	-
Mambi	...	-	...	1	...	1
Bambang	...	-	...	-	...	-
Rantebulahan Timur	...	-	...	-	...	-
Mehalaan	...	-	...	1	...	1
Aralle	...	-	...	3	...	3
Buntu Malangka	...	-	...	-	...	-
Tabulahan	...	-	...	-	...	-
MAMASA	0	0	5	5	5	5

Lanjutan Tabel/*Continued Table* 4.1.6

Kecamatan Subdistrict	Guru ¹ /Teachers ¹					
	Negeri/Public		Swasta/Private		Jumlah/Total	
	2018/2019	2019/2020	2018/2019	2019/2020	2018/2019	2019/2020
(1)	(8)	(9)	(10)	(11)	(12)	(13)
Sumarorong	...	-	...	-	...	-
Messawa	...	-	...	-	...	-
Pana	...	-	...	-	...	-
Nosu	...	-	...	-	...	-
Tabang	...	-	...	-	...	-
Mamasa	...	-	...	-	...	-
Tanduk Kalua	...	-	...	-	...	-
Balla	...	-	...	-	...	-
Sesenapadang	...	-	...	-	...	-
Tawalian	...	-	...	-	...	-
Mambi	...	-	...	10	...	10
Bambang	...	-	...	-	...	-
Rantebulahan Timur	...	-	...	-	...	-
Mehalaan	...	-	...	5	...	5
Aralle	...	-	...	27	...	27
Buntu Malangka	...	-	...	-	...	-
Tabulahan	...	-	...	-	...	-
MAMASA	0	0	43	42	43	42

Lanjutan Tabel/*Continued Table* 4.1.6

Kecamatan Subdistrict	Murid/Students					
	Negeri/Public		Swasta/Private		Jumlah/Total	
	2018/2019	2019/2020	2018/2019	2019/2020	2018/2019	2019/2020
(1)	(14)	(15)	(16)	(17)	(18)	(19)
Sumarorong	...	-	...	-	...	-
Messawa	...	-	...	-	...	-
Pana	...	-	...	-	...	-
Nosu	...	-	...	-	...	-
Tabang	...	-	...	-	...	-
Mamasa	...	-	...	-	...	-
Tanduk Kalua	...	-	...	-	...	-
Balla	...	-	...	-	...	-
Sesenapadang	...	-	...	-	...	-
Tawalian	...	-	...	-	...	-
Mambi	...	-	...	88	...	88
Bambang	...	-	...	-	...	-
Rantebulahan Timur	...	-	...	-	...	-
Mehalaan	...	-	...	76	...	76
Aralle	...	-	...	215	...	215
Buntu Malangka	...	-	...	-	...	-
Tabulahan	...	-	...	-	...	-
MAMASA	0	0	537	379	537	379

Catatan/Note: ...

Sumber/Source: Kementerian Agama, Data Semester Ganjil/Ministry of Religious Affairs, Odd Semester Data

Tabel
Table 4.1.7

Jumlah Sekolah, Guru, dan Murid Sekolah Menengah Atas (SMA) di Bawah Kementerian Pendidikan dan Kebudayaan Menurut Kecamatan di Kabupaten Mamasa, 2018/2019 dan 2019/2020
Number of Schools, Teachers, and Pupils in Senior High Schools Under The Ministry of Education and Culture by Subdistrict in Mamasa Regency, 2018/2019 and 2019/2020

Kecamatan Subdistrict	Sekolah/Schools					
	Negeri/Public		Swasta/Private		Jumlah/Total	
	2018/2019	2019/2020	2018/2019	2019/2020	2018/2019	2019/2020
(1)	(2)	(3)	(4)	(5)	(6)	(7)
Sumarorong	1	1	-	-	1	1
Messawa	1	1	1	1	2	2
Pana	-	-	-	-	-	-
Nosu	2	2	-	-	2	2
Tabang	-	-	-	-	-	-
Mamasa	1	1	-	-	1	1
Tanduk Kalua	-	-	2	2	2	2
Balla	1	1	-	-	1	1
Sesenapadang	1	1	-	-	1	1
Tawalian	-	-	-	-	-	-
Mambi	1	1	-	-	1	1
Bambang	3	3	-	-	3	3
Rantebulahan Timur	1	1	-	-	1	1
Mehalaan	1	1	-	-	1	1
Aralle	1	1	-	-	1	1
Buntu Malangka	2	2	-	-	2	2
Tabulahan	1	1	1	1	2	2
MAMASA	17	17	4	4	21	21

Lanjutan Tabel/*Continued Table* 4.1.7

Kecamatan Subdistrict	Guru ¹ /Teachers ¹					
	Negeri/Public		Swasta/Private		Jumlah/Total	
	2018/2019	2019/2020	2018/2019	2019/2020	2018/2019	2019/2020
(1)	(8)	(9)	(10)	(11)	(12)	(13)
Sumarorong	24	25	-	-	24	25
Messawa	5	6	7	7	12	13
Pana	-	-	-	-	-	-
Nosu	29	35	-	-	29	35
Tabang	-	-	-	-	-	-
Mamasa	40	46	-	-	40	46
Tanduk Kalua	-	-	17	15	17	15
Balla	13	13	-	-	13	13
Sesenapadang	15	22	-	-	15	22
Tawalian	-	-	-	-	-	-
Mambi	19	18	-	-	19	18
Bambang	43	47	-	-	43	47
Rantebulahan Timur	12	13	-	-	12	13
Mehalaan	6	7	-	-	6	7
Aralle	15	14	-	-	15	14
Buntu Malangka	28	26	-	-	28	26
Tabulahan	9	15	9	9	18	24
MAMASA	258	287	33	31	291	318

Lanjutan Tabel/*Continued Table 4.1.7*

Kecamatan Subdistrict	Murid/Students					
	Negeri/Public		Swasta/Private		Jumlah/Total	
	2018/2019	2019/2020	2018/2019	2019/2020	2018/2019	2019/2020
(1)	(14)	(15)	(16)	(17)	(18)	(19)
Sumarorong	377	421	-	-	377	421
Messawa	121	121	136	112	257	233
Pana	-	-	-	-	-	-
Nosu	321	357	-	-	321	357
Tabang	-	-	-	-	-	-
Mamasa	968	1 035	-	-	968	1 035
Tanduk Kalua	-	-	247	271	247	271
Balla	154	192	-	-	154	192
Sesenapadang	116	136	-	-	116	136
Tawalian	-	-	-	-	-	-
Mambi	224	239	-	-	224	239
Bambang	266	331	-	-	266	331
Rantebulahan Timur	100	120	-	-	100	120
Mehalaan	50	45	-	-	50	45
Aralle	238	270	-	-	238	270
Buntu Malangka	304	348	-	-	304	348
Tabulahan	142	179	170	205	312	384
MAMASA	3 381	3 794	553	588	3 934	4 382

Catatan/Note: ¹ Jumlah guru termasuk kepala sekolah dan guru/*The total of teachers including headmaster and teacher*

Sumber/Source: Kementerian Pendidikan dan Kebudayaan, Data Semester Ganjil/*Ministry of Educations and Culture, Odd Semester Data*

Tabel 4.1.8
Table

Jumlah Sekolah, Guru, dan Murid Sekolah Menengah Kejuruan (SMK) di Bawah Kementerian Pendidikan dan Kebudayaan Menurut Kecamatan di Kabupaten Mamasa, 2018/2019 dan 2019/2020
Number of Schools, Teachers, and Pupils in Vocational High Schools Under The Ministry of Education and Culture by Subdistrict in Mamasa Regency, 2018/2019 and 2019/2020

Kecamatan Subdistrict	Sekolah/Schools					
	Negeri/Public		Swasta/Private		Jumlah/Total	
	2018/2019	2019/2020	2018/2019	2019/2020	2018/2019	2019/2020
(1)	(2)	(3)	(4)	(5)	(6)	(7)
Sumarorong	1	1	3	3	4	4
Messawa	-	1	1	1	1	2
Pana	1	1	-	-	1	1
Nosu	-	-	-	-	-	-
Tabang	-	-	1	1	1	1
Mamasa	3	3	6	6	9	9
Tanduk Kalua	1	1	2	2	3	3
Balla	-	-	1	1	1	1
Sesenapadang	1	1	-	-	1	1
Tawalian	-	-	-	-	-	-
Mambi	-	-	2	2	2	2
Bambang	1	1	3	3	4	4
Rantebulahan Timur	1	1	-	-	1	1
Mehalaan	1	1	-	-	1	1
Aralle	1	1	1	1	2	2
Buntu Malangka	1	1	2	2	3	3
Tabulahan	1	1	4	4	5	5
MAMASA	13	14	26	26	39	40

Lanjutan Tabel/Continued Table 4.1.8

Kecamatan Subdistrict	Guru /Teachers ¹					
	Negeri/Public		Swasta/Private		Jumlah/Total	
	2018/2019	2019/2020	2018/2019	2019/2020	2018/2019	2019/2020
(1)	(8)	(9)	(10)	(11)	(12)	(13)
Sumarorong	46	47	13	17	59	64
Messawa	-	12	11	16	11	28
Pana	20	24	-	-	20	24
Nosu	-	-	-	-	-	-
Tabang	-	-	6	7	6	7
Mamasa	59	70	53	56	112	126
Tanduk Kalua	11	12	15	18	26	30
Balla	-	-	16	16	16	16
Sesenapadang	28	29	-	-	28	29
Tawalian	-	-	-	-	-	-
Mambi	-	-	25	19	25	19
Bambang	16	21	24	21	40	42
Rantebulahan Timur	8	11	-	-	8	11
Mehalaan	16	16	-	-	16	16
Aralle	6	7	-	1	6	8
Buntu Malangka	5	7	31	27	36	34
Tabulahan	12	14	27	29	39	43
MAMASA	227	270	221	227	448	497

Lanjutan Tabel/*Continued Table* 4.1.8

Kecamatan Subdistrict	Murid/Students					
	Negeri/Public		Swasta/Private		Jumlah/Total	
	2018/2019	2019/2020	2018/2019	2019/2020	2018/2019	2019/2020
(1)	(14)	(15)	(16)	(17)	(18)	(19)
Sumarorong	484	503	199	166	683	669
Messawa	-	92	93	134	93	226
Pana	165	188	-	-	165	188
Nosu	-	-	-	-	-	-
Tabang	-	-	46	59	46	59
Mamasa	881	844	559	613	1 440	1 457
Tanduk Kalua	63	77	147	106	210	183
Balla	-	-	223	228	223	228
Sesenapadang	257	212	-	-	257	212
Tawalian	-	-	-	-	-	-
Mambi	-	-	318	194	318	194
Bambang	150	147	236	226	386	373
Rantebulahan Timur	101	87	-	-	101	87
Mehalaan	132	134	-	-	132	134
Aralle	109	99	44	51	153	150
Buntu Malangka	42	25	142	160	184	185
Tabulahan	80	100	216	253	296	353
MAMASA	2 464	2 508	2 223	2 190	4 687	4 698

Catatan/Note: ¹ Guru yang mengajar di 2 sekolah atau lebih dihitung di masing-masing sekolah/*The teacher who taught in two schools or more counted in every school*

² Jumlah guru termasuk kepala sekolah dan guru/*The total of teachers including headmaster and teacher*

Sumber/Source: Kementerian Pendidikan dan Kebudayaan, Data Semester Ganjil/*Ministry of Educations and Culture, Odd Semester Data*

Tabel
Table 4.1.9

Jumlah Sekolah, Guru, dan Murid Madrasah Aliyah (MA) di Bawah Kementerian Agama Menurut Kecamatan di Kabupaten Mamasa, 2018/2019 dan 2019/2020
Number of Schools, Teachers, and Pupils in Madrasah Aliyah (MA) Under the Ministry of Religious Affairs by Subdistrict in Mamasa Regency, 2018/2019 and 2019/2020

Kecamatan Subdistrict	Sekolah/Schools					
	Negeri/Public		Swasta/Private		Jumlah/Total	
	2018/2019	2019/2020	2018/2019	2019/2020	2018/2019	2019/2020
(1)	(2)	(3)	(4)	(5)	(6)	(7)
Sumarorong	...	-	...	-	...	-
Messawa	...	-	...	-	...	-
Pana	...	-	...	-	...	-
Nosu	...	-	...	-	...	-
Tabang	...	-	...	-	...	-
Mamasa	...	-	...	1	...	1
Tanduk Kalua	...	-	...	-	...	-
Balla	...	-	...	-	...	-
Sesenapadang	...	-	...	-	...	-
Tawalian	...	-	...	-	...	-
Mambi	...	-	...	1	...	1
Bambang	...	-	...	-	...	-
Rantebulahan Timur	...	-	...	-	...	-
Mehalaan	...	-	...	1	...	1
Aralle	...	-	...	2	...	2
Buntu Malangka	...	-	...	-	...	-
Tabulahan	...	-	...	-	...	-
MAMASA	0	0	3	5	3	5

Lanjutan Tabel/*Continued Table* 4.1.9

Kecamatan Subdistrict	Guru ¹ /Teachers ¹					
	Negeri/Public		Swasta/Private		Jumlah/Total	
	2018/2019	2019/2020	2018/2019	2019/2020	2018/2019	2019/2020
(1)	(8)	(9)	(10)	(11)	(12)	(13)
Sumarorong	...	-	...	-	...	-
Messawa	...	-	...	-	...	-
Pana	...	-	...	-	...	-
Nosu	...	-	...	-	...	-
Tabang	...	-	...	-	...	-
Mamasa	...	-	...	2	...	2
Tanduk Kalua	...	-	...	-	...	-
Balla	...	-	...	-	...	-
Sesenapadang	...	-	...	-	...	-
Tawalian	...	-	...	-	...	-
Mambi	...	-	...	11	...	11
Bambang	...	-	...	-	...	-
Rantebulahan Timur	...	-	...	-	...	-
Mehalaan	...	-	...	8	...	8
Aralle	...	-	...	17	...	17
Buntu Malangka	...	-	...	-	...	-
Tabulahan	...	-	...	-	...	-
MAMASA	0	0	36	38	36	38

Lanjutan Tabel/*Continued Table 4.1.9*

Kecamatan Subdistrict	Murid/Students					
	Negeri/Public		Swasta/Private		Jumlah/Total	
	2018/2019	2019/2020	2018/2019	2019/2020	2018/2019	2019/2020
(1)	(14)	(15)	(16)	(17)	(18)	(19)
Sumarorong	...	-	...	-	...	-
Messawa	...	-	...	-	...	-
Pana	...	-	...	-	...	-
Nosu	...	-	...	-	...	-
Tabang	...	-	...	-	...	-
Mamasa	...	-	...	10	...	10
Tanduk Kalua	...	-	...	-	...	-
Balla	...	-	...	-	...	-
Sesenapadang	...	-	...	-	...	-
Tawalian	...	-	...	-	...	-
Mambi	...	-	...	101	...	101
Bambang	...	-	...	-	...	-
Rantebulahan Timur	...	-	...	-	...	-
Mehalaan	...	-	...	8	...	8
Aralle	...	-	...	55	...	55
Buntu Malangka	...	-	...	-	...	-
Tabulahan	...	-	...	-	...	-
MAMASA	0	0	191	174	191	174

Catatan/Note: ...

Sumber/Source: Kementerian Agama, Data Semester Ganjil/Ministry of Religious Affairs, Odd Semester Data

Tabel
Table 4.1.10

Jumlah Desa¹/Kelurahan yang Memiliki Fasilitas Sekolah Menurut Kecamatan dan Tingkat Pendidikan di Kabupaten Mamasa, 2014–2019
Number of Villages¹ Having Educational Facilities by Subdistrict and Educational Level in Mamasa Regency, 2014–2019

Kecamatan Subdistrict	SD Primary School		
	2014	2018	2019
(1)	(2)	(3)	(4)
Sumarorong	10	10	10
Messawa	9	9	9
Pana	12	12	12
Nosu	7	7	7
Tabang	7	7	7
Mamasa	12	12	12
Tanduk Kalua	10	11	10
Balla	6	6	6
Sesenapadang	10	10	10
Tawalian	4	4	4
Mambi	13	13	13
Bambang	17	17	17
Rantebulahan Timur	8	8	8
Mehalaan	8	8	8
Aralle	10	11	11
Buntu Malangka	9	10	9
Tabulahan	14	14	14
MAMASA	166	169	167

Lanjutan Tabel/*Continued Table* 4.1.10

Kecamatan Subdistrict	SMP Junior High School		
	2014	2018	2019
(1)	(5)	(6)	(7)
Sumarorong	5	6	5
Messawa	4	4	4
Pana	4	6	7
Nosu	2	3	3
Tabang	4	5	5
Mamasa	6	6	7
Tanduk Kalua	4	4	3
Balla	2	2	2
Sesenapadang	4	5	5
Tawalian	3	3	3
Mambi	3	5	7
Bambang	9	9	9
Rantebulahan Timur	5	5	5
Mehalaan	4	5	5
Aralle	7	8	7
Buntu Malangka	7	9	8
Tabulahan	7	8	9
MAMASA	80	93	94

Lanjutan Tabel/*Continued Table* 4.1.10

Kecamatan <i>Subdistrict</i>	SMA <i>Senior High School</i>		
	2014	2018	2019
(1)	(8)	(9)	(10)
Sumarorong	1	1	1
Messawa	1	2	2
Pana	-	-	-
Nosu	1	2	2
Tabang	-	-	-
Mamasa	1	1	1
Tanduk Kalua	2	2	3
Balla	1	1	1
Sesenapadang	1	1	1
Tawalian	-	-	-
Mambi	1	2	2
Bambang	2	3	3
Rantebulahan Timur	-	1	1
Mehalaan	1	2	2
Aralle	2	2	2
Buntu Malangka	2	2	2
Tabulahan	1	2	2
MAMASA	17	24	25

Lanjutan Tabel/*Continued Table* 4.1.10

Kecamatan Subdistrict	SMK Vocational School		
	2014	2018	2019
(1)	(11)	(12)	(13)
Sumarorong	2	3	3
Messawa	-	2	2
Pana	1	1	1
Nosu	-	-	-
Tabang	1	1	1
Mamasa	4	4	4
Tanduk Kalua	2	3	3
Balla	1	1	1
Sesenapadang	1	1	1
Tawalian	1	1	1
Mambi	1	1	1
Bambang	5	5	4
Rantebulahan Timur	1	1	1
Mehalaan	2	3	2
Aralle	3	3	2
Buntu Malangka	1	2	2
Tabulahan	3	4	4
MAMASA	29	36	33

Lanjutan Tabel/*Continued Table* 4.1.10

Kecamatan Subdistrict	Perguruan Tinggi University		
	2014	2018	2019
(1)	(14)	(15)	(16)
Sumarorong	-	-	-
Messawa	-	-	-
Pana	-	-	-
Nosu	-	-	-
Tabang	-	-	-
Mamasa	3	4	4
Tanduk Kalua	-	-	-
Balla	-	-	-
Sesenapadang	-	-	-
Tawalian	-	-	-
Mambi	1	1	1
Bambang	-	-	-
Rantebulahan Timur	-	-	-
Mehalaan	-	-	-
Aralle	-	-	-
Buntu Malangka	-	-	-
Tabulahan	-	-	-
MAMASA	4	5	5

Catatan/*Note*: ¹ Desa pada tabel ini termasuk Unit Permukiman Transmigrasi (UPT) yang masih dibina oleh kementerian terkait dan nagari di Kabupaten/Kota Sumatera Barat/*Villages in this table include Transmigration Settlement Unit which is still fostered by the relevant ministries and the nagari in the Province of Sumatera Barat*

Sumber/*Source*: BPS, Pendataan Potensi Desa (Podes)/ *BPS—Statistics Indonesia, Village Potential Data Collection*

Tabel
Table 4.1.12

Angka Partisipasi Murni (APM) dan Angka Partisipasi Kasar (APK) Menurut Jenjang Pendidikan di Kabupaten Mamasa, 2018 dan 2019
Net Participation Rates and Gross Participation Rates by Educational Level in Mamasa Regency, 2018 and 2019

Jenjang Pendidikan Educational Level	Angka Partisipasi Murni (APM) Net Participation Rates		Angka Partisipasi Kasar (APK) Gross Participation Rates	
	2018	2019	2018	2019
(1)	(2)	(3)	(4)	(5)
SD/MI Elementary School	97,73	96,85	113,27	106,80
SMP/MTs Junior High School	73,19	73,21	80,69	86,66
SMA/SMK/MA Senior High School	66,11	65,99	84,14	82,53

Sumber/Source: BPS, Survei Sosial Ekonomi Nasional (Susenas)/BPS-Statistics Indonesia, National Socioeconomic Survey

Tabel
Table 4.1.12**Persentase Penduduk Berumur 15 Tahun ke Atas yang Melek Huruf Menurut Kelompok Umur di Kabupaten Mamasa, 2018 dan 2019**
Percentage of Literate People Aged 15 Years and Over by Age Group in Mamasa Regency, 2018 and 2019

Kelompok Umur <i>Age Group</i>	2018	2019
(1)	(2)	(3)
15–19	100,00	99,22
20–24	98,24	99,10
25–29	99,10	99,03
30–34	96,79	96,14
35–39	89,83	98,48
40–44	93,85	92,16
45–49	99,40	95,77
50+	88,65	84,28
Jumlah/Total	94,66	94,21
15–24	99,16	99,17
15–44	96,16	97,59
15+	94,66	94,21
45+	91,42	87,38

Sumber/Source: BPS, Survei Sosial Ekonomi Nasional (Susenas)/BPS-Statistics Indonesia, National Socioeconomic Survey

Tabel 4.1.13 Partisipasi Sekolah Menurut Jenis Kelamin dan Kelompok Umur Sekolah di Kabupaten Mamasa, 2019
Table 4.1.13 School Participation by Sex and School Age Group in Mamasa Regency, 2019

Jenis Kelamin dan Kelompok Umur Sekolah <i>Sex and School Age Group</i>	Partisipasi Sekolah <i>School Participation</i>		
	Tidak/Belum Pernah Sekolah <i>Not/Never Attending School</i>	Masih Sekolah <i>Attending School</i>	Tidak Sekolah Lagi <i>Not Attending School Anymore</i>
(1)	(2)	(3)	(4)
Laki-Laki <i>Male</i>			
7-12	-	99,54	0,46
13-15	3,00	88,30	8,70
16-18	6,42	77,78	15,80
19-24	2,96	22,14	74,89
7-24	2,45	75,83	21,72
Perempuan <i>Female</i>			
7-12	1,96	97,25	0,79
13-15	2,61	93,73	3,66
16-18	-	84,17	15,83
19-24	3,30	11,02	85,68
7-24	2,06	77,60	20,34
Semua <i>All</i>			
7-12	1,02	98,34	0,63
13-15	2,81	90,91	6,28
16-18	3,51	80,67	15,82
19-24	3,12	17,12	79,77
7-24	2,26	76,69	21,05

Sumber/Source: BPS, Survei Sosial Ekonomi Nasional (Susenas)/BPS-Statistics Indonesia, National Socioeconomic Survey

4.2 KESEHATAN HEALTH

Tabel 4.2.1 **Jumlah Desa¹/Kelurahan Yang Memiliki Sarana Kesehatan Menurut Kecamatan di Kabupaten Mamasa, 2014-2019**
Number of Villages¹ Having Health Facilities by Subdistrict in Mamasa Regency, 2014–2019

Kecamatan Subdistrict	Rumah Sakit Hospital		
	2014	2018	2019
(1)	(2)	(3)	(4)
Sumarorong	-	-	-
Messawa	-	-	-
Pana	-	-	-
Nosu	-	-	-
Tabang	-	-	-
Mamasa	1	1	1
Tanduk Kalua	1	-	-
Balla	-	1	1
Sesenapadang	-	-	-
Tawalian	-	-	-
Mambi	-	-	-
Bambang	-	-	-
Rantebulahan Timur	-	-	-
Mehalaan	-	-	-
Aralle	-	-	-
Buntu Malangka	-	-	-
Tabulahan	-	-	-
MAMASA	2	2	2

Lanjutan Tabel/*Continued Table 4.2.1*

Kecamatan <i>Subdistrict</i>	Rumah Sakit Bersalin <i>Maternity Hospital</i>		
	2014	2018	2019
(1)	(2)	(3)	(4)
Sumarorong	-	-	-
Messawa	-	-	-
Pana	-	-	-
Nosu	-	-	-
Tabang	-	-	-
Mamasa	-	-	-
Tanduk Kalua	-	-	-
Balla	-	-	-
Sesenapadang	-	-	-
Tawalian	-	-	-
Mambi	-	-	-
Bambang	-	-	-
Rantebulahan Timur	-	-	-
Mehalaan	-	-	-
Aralle	-	-	-
Buntu Malangka	-	-	-
Tabulahan	-	-	-
MAMASA	0	0	0

Lanjutan Tabel/*Continued Table* 4.2.1

Kecamatan <i>Subdistrict</i>	Poliklinik <i>Polyclinic</i>		
	2014	2018	2019
(1)	(2)	(3)	(4)
Sumarorong	-	-	-
Messawa	-	-	-
Pana	-	-	-
Nosu	-	-	-
Tabang	-	-	-
Mamasa	-	-	1
Tanduk Kalua	-	-	-
Balla	-	-	-
Sesenapadang	-	-	-
Tawalian	-	-	-
Mambi	-	-	-
Bambang	-	-	-
Rantebulahan Timur	-	-	-
Mehalaan	-	-	-
Aralle	-	-	-
Buntu Malangka	-	-	-
Tabulahan	-	-	-
MAMASA	0	0	1

Lanjutan Tabel/*Continued Table 4.2.1*

Kecamatan Subdistrict	Puskesmas Public Health Center		
	2014	2018	2019
(1)	(2)	(3)	(4)
Sumarorong	1	1	1
Messawa	1	1	1
Pana	1	1	1
Nosu	1	1	1
Tabang	1	1	1
Mamasa	1	1	1
Tanduk Kalua	1	1	1
Balla	1	1	1
Sesenapadang	1	1	1
Tawalian	1	1	1
Mambi	1	1	1
Bambang	1	1	1
Rantebulahan Timur	1	1	1
Mehalaan	1	1	1
Aralle	1	1	1
Buntu Malangka	1	1	2
Tabulahan	1	1	1
MAMASA	17	17	18

Lanjutan Tabel/*Continued Table* 4.2.1

Kecamatan <i>Subdistrict</i>	Puskesmas Pembantu <i>Subsidiary of Public Health Center</i>		
	2014	2018	2019
(1)	(2)	(3)	(4)
Sumarorong	8	6	6
Messawa	6	6	6
Pana	11	11	12
Nosu	4	6	4
Tabang	6	5	5
Mamasa	5	8	6
Tanduk Kalua	4	6	6
Balla	4	4	3
Sesenapadang	5	7	6
Tawalian	2	2	2
Mambi	8	12	12
Bambang	8	14	13
Rantebulahan Timur	3	6	5
Mehalaan	1	8	5
Aralle	10	8	6
Buntu Malangka	7	6	10
Tabulahan	6	11	10
MAMASA	98	126	117

Lanjutan Tabel/*Continued Table 4.2.1*

Kecamatan Subdistrict	Apotek Pharmacy		
	2014	2018	2019
(1)	(2)	(3)	(4)
Sumarorong	-	-	-
Messawa	-	-	-
Pana	-	-	-
Nosu	-	-	-
Tabang	-	-	-
Mamasa	1	1	2
Tanduk Kalua	-	1	-
Balla	-	-	-
Sesenapadang	-	-	-
Tawalian	-	-	-
Mambi	-	-	-
Bambang	-	-	-
Rantebulahan Timur	-	-	-
Mehalaan	-	-	-
Aralle	-	-	-
Buntu Malangka	-	-	-
Tabulahan	-	-	-
MAMASA	1	2	2

Catatan/*Note*: ¹ Desa pada tabel ini termasuk Unit Permukiman Transmigrasi (UPT) yang masih dibina oleh kementerian terkait dan nagari di Kabupaten/Kota Sumatera Barat/*Villages in this table include Transmigration Settlement Unit which is still fostered by the relevant ministries and the nagari in the Province of Sumatera Barat*

Sumber/*Source*: BPS, Pendataan Potensi Desa (Podes)/*BPS-Statistics Indonesia, Village Potential Data Collecting*

Tabel
Table 4.2.2**Jumlah Tenaga Kesehatan Menurut Kecamatan di
Kabupaten Mamasa, 2019**
*Number of Medical Personnel by Subdistrict in Mamasa
Regency, 2019*

Kecamatan Subdistrict	Dokter Doctor	Perawat Nurse	Bidan Midwife	Farmasi Pharma- ceutical	Ahli Gizi Nutritionist
(1)	(2)	(3)	(4)	(5)	(6)
Sumarorong	-	8	12	4	1
Messawa	-	8	8	2	2
Pana	1	8	10	6	-
Nosu	1	6	7	3	1
Tabang	1	5	6	3	1
Mamasa	3	31	17	7	5
Tanduk Kalua	-	4	11	4	2
Balla	-	6	10	2	-
Sesenapadang	1	10	8	-	-
Tawalian	-	8	7	4	1
Mambi	1	12	13	-	1
Bambang	1	9	10	2	1
Rantebulahan Timur	1	4	5	-	1
Mehalaan	-	5	7	2	1
Aralle	1	6	11	1	2
Buntu Malangka	1	5	9	4	1
Tabulahan	1	8	13	-	2
MAMASA	13	143	164	44	22

Sumber/Source: Dinas Kesehatan Kabupaten Mamasa/Public Health Office of Mamasa Regency

Tabel
Table 4.2.3

Persentase Penduduk yang Mempunyai Keluhan Kesehatan Selama Sebulan Terakhir Menurut Kecamatan di Kabupaten Mamasa, 2014–2019
Percentage of People Who Had Health Complaint During a Month Prior to The Survey by Subdistrict in Mamasa Regency, 2014–2019

Kecamatan Subdistrict	2014	2015	2016	2017	2018	2019
(1)	(2)	(3)	(4)	(5)	(6)	(7)
Sumarorong
Messawa
Pana
Nosu
Tabang
Mamasa
Tanduk Kalua
Balla
Sesenapadang
Tawalian
Mambi
Bambang
Rantebulahan Timur
Mehalaan
Aralle
Buntu Malangka
Tabulahan
MAMASA	28,40	18,48	20,43	19,47	28,80	25,85

Sumber/Source: BPS, Survei Sosial Ekonomi Nasional (Susenas)/BPS-Statistics Indonesia, National Socioeconomic Survey

Tabel
Table 4.2.4

Jumlah Rumah Sakit Umum, Rumah Sakit Khusus, Rumah Sakit/Rumah Bersalin, Puskesmas, Klinik/Balai Kesehatan, Posyandu, dan Polindes Menurut Kecamatan di Kabupaten Mamasa, 2017 dan 2018
Number of General Hospital, Special Hospital, Maternity Hospital and Public Health Center, Medical Clinic, Integrated Service Post, Village maternity Cottage by Subdistrict in Mamasa Regency, 2017 and 2018

Kecamatan Subdistrict	Rumah Sakit Umum General Hospital		Rumah Sakit Khusus Special Hospital	
	2018	2019	2018	2019
(1)	(2)	(3)	(4)	(5)
Sumarorong	-	-	-	-
Messawa	-	-	-	-
Pana	-	-	-	-
Nosu	-	-	-	-
Tabang	-	-	-	-
Mamasa	1	1	-	-
Tanduk Kalua	-	-	-	-
Balla	1	1	-	-
Sesenapadang	-	-	-	-
Tawalian	-	-	-	-
Mambi	-	-	-	-
Bambang	-	-	-	-
Rantebulahan Timur	-	-	-	-
Mehalaan	-	-	-	-
Aralle	-	-	-	-
Buntu Malangka	-	-	-	-
Tabulahan	-	-	-	-
MAMASA	2	2	0	0

Lanjutan Tabel/Continued Table 4.2.4

Kecamatan Subdistrict	Rumah Sakit Bersalin/ Rumah Bersalin Maternity Hospital		Puskesmas Public Health Center	
	2018	2019	2018	2019
(1)	(2)	(3)	(4)	(5)
Sumarorong	-	-	1	1
Messawa	-	-	1	1
Pana	-	-	1	1
Nosu	-	-	1	1
Tabang	-	-	1	1
Mamasa	-	-	1	1
Tanduk Kalua	-	-	1	1
Balla	-	-	1	1
Sesenapadang	-	-	1	1
Tawalian	-	-	1	1
Mambi	-	-	1	1
Bambang	-	-	1	1
Rantebulahan Timur	-	-	1	1
Mehalaan	-	-	1	1
Aralle	-	-	1	1
Buntu Malangka	-	-	1	1
Tabulahan	-	-	1	1
MAMASA	0	0	17	17

Lanjutan Tabel/*Continued Table 4.2.4*

Kecamatan Subdistrict	Klinik/Balai Kesehatan Medical Clinic		Posyandu Integrated Service Post		Polindes Village Maternity Cottage	
	2018	2019	2018	2019	2018	2019
(1)	(2)	(3)	(4)	(5)		
Sumarorong	-	-	14	14	-	-
Messawa	-	-	14	14	-	-
Pana	-	-	30	30	-	-
Nosu	-	-	17	17	-	-
Tabang	-	-	13	13	-	-
Mamasa	-	-	40	40	-	-
Tanduk Kalua	-	-	13	13	-	-
Balla	-	-	12	12	-	-
Sesenapadang	-	-	-	-	-	-
Tawalian	-	-	18	18	-	-
Mambi	-	-	21	21	-	-
Bambang	-	-	21	21	-	-
Rantebulahan Timur	-	-	12	12	-	-
Mehalaan	-	-	12	12	-	-
Aralle	-	-	22	22	-	-
Buntu Malangka	-	-	23	23	-	-
Tabulahan	-	-	21	21	-	-
MAMASA	0	0	303	303	0	0

Sumber/*Source*: Dinas Kesehatan Kabupaten Mamasa/*Public Health Office of Mamasa Regency*

Tabel 4.2.5 **Jumlah Pasien Rumah Sakit Umum Daerah (RSUD) di Kabupaten Mamasa, 2019**
Table 4.2.5 **Number of Patients in General Hospital in Mamasa Regency, 2019**

Kecamatan Subdistrict	Rawat Inap Inpatient	Rawat Jalan Outpatient
(1)	(2)	(3)
Januari/January	76	675
Februari/February	61	574
Maret/March	91	685
April/April	91	600
Mei/May	84	781
Juni/June	82	483
Juli/July	91	641
Agustus/August	80	587
September/September	73	611
Oktober/October	103	678
November/November	93	631
Desember/December	92	470
Jumlah Total	1 017	7 416

Sumber/Source: RSUD Kabupaten Mamasa / Regional public hospital of Mamasa Regency

Tabel
Table 4.2.6

Jumlah Balita Yang Pernah Mendapat Imunisasi BCG Menurut Jenis Kelamin dan Kecamatan di Kabupaten Mamasa, 2019
Number of Toddlers Receiving BCG Immunization by Sex and Subdistrict in Mamasa Regency, 2019

Kecamatan Subdistrict	Jenis Kelamin Sex		Jumlah Total
	Laki-laki Male	Perempuan Female	
(1)	(2)	(3)	(4)
Sumarorong	115	105	220
Messawa	60	68	128
Pana	63	53	116
Nosu	32	48	80
Tabang	44	33	77
Mamasa	194	169	363
Tanduk Kalua	104	80	184
Balla	46	38	84
Sesenapadang	46	47	93
Tawalian	52	56	108
Mambi	88	93	181
Bambang	76	70	146
Rantebulahan Timur	40	61	101
Mehalaan	29	33	62
Aralle	77	64	141
Buntu Malangka	44	52	96
Tabulahan	98	82	180
MAMASA	1 208	1 152	2 360

Sumber/Source: Dinas Kesehatan Kabupaten Mamasa/Public Health Office of Mamasa Regency

Tabel
Table 4.2.7

Jumlah Balita Yang Pernah Mendapat Imunisasi Campak Menurut Jenis Kelamin dan Kecamatan di Kabupaten Mamasa, 2019
Number of Toddlers Receiving Measles Immunization by Sex and Subdistrict in Mamasa Regency, 2019

Kecamatan Subdistrict	Jenis Kelamin Sex		Jumlah Total
	Laki-laki Male	Perempuan Female	
(1)	(2)	(3)	(4)
Sumarorong	104	101	205
Messawa	55	54	109
Pana	53	36	89
Nosu	44	33	77
Tabang	47	44	91
Mamasa	197	162	359
Tanduk Kalua	141	86	227
Balla	48	50	98
Sesenapadang	39	30	69
Tawalian	59	60	119
Mambi	69	64	133
Bambang	72	88	160
Rantebulahan Timur	42	54	96
Mehalaan	34	37	71
Aralle	81	56	137
Buntu Malangka	37	32	69
Tabulahan	86	78	164
MAMASA	1 208	1 065	2 273

Sumber/Source: Dinas Kesehatan Kabupaten Mamasa/Public Health Office of Mamasa Regency

Tabel
Table 4.2.8

Jumlah Balita Yang Pernah Mendapat Imunisasi Dasar Lengkap Menurut Jenis Kelamin dan Kecamatan di Kabupaten Mamasa, 2019
Number of Toddlers Receiving Complete Basic Immunization by Sex and Subdistrict in Mamasa Regency, 2019

Kecamatan Subdistrict	Jenis Kelamin Sex		Jumlah Total
	Laki-laki Male	Perempuan Female	
(1)	(2)	(3)	(4)
Sumarorong	104	103	207
Messawa	46	48	94
Pana	53	34	87
Nosu	44	34	78
Tabang	47	44	91
Mamasa	241	199	440
Tanduk Kalua	106	64	170
Balla	45	45	90
Sesenapadang	39	29	68
Tawalian	59	60	119
Mambi	60	44	104
Bambang	65	96	161
Rantebulahan Timur	41	54	95
Mehalaan	35	37	72
Aralle	80	56	136
Buntu Malangka	24	21	45
Tabulahan	86	78	164
MAMASA	1 175	1 046	2 221

Sumber/Source: Dinas Kesehatan Kabupaten Mamasa/Public Health Office of Mamasa Regency

Tabel
Table 4.2.9

Jumlah Balita Yang Pernah Mendapat Imunisasi Polio Menurut Jenis Kelamin dan Kecamatan di Kabupaten Mamasa, 2019
Number of Toddlers Receiving Polio Immunization by Sex and Subdistrict in Mamasa Regency, 2019

Kecamatan Subdistrict	Jenis Kelamin Sex		Jumlah Total
	Laki-laki Male	Perempuan Female	
(1)	(2)	(3)	(4)
Sumarorong	119	100	219
Messawa	55	65	120
Pana	45	46	91
Nosu	37	37	74
Tabang	35	38	73
Mamasa	214	198	412
Tanduk Kalua	114	88	202
Balla	49	58	107
Sesenapadang	46	41	87
Tawalian	43	54	97
Mambi	87	80	167
Bambang	47	58	105
Rantebulahan Timur	51	66	117
Mehalaan	28	38	66
Aralle	82	61	143
Buntu Malangka	39	55	94
Tabulahan	84	76	160
MAMASA	1 175	1 159	2 334

Sumber/Source: Dinas Kesehatan Kabupaten Mamasa/Public Health Office of Mamasa Regency

Tabel
Table 4.2.10**Jumlah Balita Yang Pernah Mendapat Imunisasi DPT-HB/
Hib Menurut Jenis Kelamin dan Kecamatan di Kabupaten
Mamasa, 2019**
*Number of Toddlers Receiving DPT-HB/Hib Immunization by
Sex and Subdistrict in Mamasa Regency, 2019*

Kecamatan Subdistrict	Jenis Kelamin Sex		Jumlah Total
	Laki-laki Male	Perempuan Female	
(1)	(2)	(3)	(4)
Sumarorong	119	100	219
Messawa	60	69	129
Pana	45	46	91
Nosu	35	33	68
Tabang	35	42	77
Mamasa	211	200	411
Tanduk Kalua	111	88	199
Balla	51	52	103
Sesenapadang	49	45	94
Tawalian	45	54	99
Mambi	92	90	182
Bambang	57	50	107
Rantebulahan Timur	51	72	123
Mehalaan	28	38	66
Aralle	82	62	144
Buntu Malangka	40	56	96
Tabulahan	84	76	160
MAMASA	1 195	1 173	2 368

Sumber/Source: Dinas Kesehatan Kabupaten Mamasa/Public Health Office of Mamasa Regency

Tabel 4.2.11 Jumlah Lahir Hidup, Bayi Baru Lahir Ditimbang (BBLD), Bayi Berat Badan Lahir Rendah (BBLR) Menurut Kecamatan di Kabupaten Mamasa, 2019
Number of Live Born, New Born Weighed, and New Born with Low Birth Weights (LBW) by Subdistrict in Mamasa Regency, 2019

Kecamatan Subdistrict	Lahir Hidup New Born	BBLD NBW	BBLR LBW
(1)	(2)	(3)	(4)
Sumarorong	178	-	6
Messawa	58	-	9
Pana	129	-	4
Nosu	74	-	-
Tabang	90	-	1
Mamasa	447	-	9
Tanduk Kalua	179	-	2
Balla	102	-	6
Sesenapadang	133	-	3
Tawalian	100	-	4
Mambi	221	-	4
Bambang	172	-	-
Rantebulahan Timur	76	-	4
Mehalaan	78	-	-
Aralle	136	-	1
Buntu Malangka	128	-	3
Tabulahan	201	-	1
MAMASA	2 502	0	57

Sumber/Source: Dinas Kesehatan Kabupaten Mamasa/Public Health Office of Mamasa Regency

Tabel 4.2.12
Table

Jumlah Kematian Ibu Menurut Kecamatan di Kabupaten Mamasa, 2019
Number of Maternal Mortality by Subdistrict in Mamasa Regency, 2019

Kecamatan Subdistrict	Lahir Hidup New Born	Kematian Ibu Maternal Mortality		
		Ibu Hamil Pregnant Mother	Ibu Bersalin Maternal	Ibu Nifas Postpartum Mother
(1)	(2)	(3)	(4)	(5)
Sumarorong	178	-	1	-
Messawa	58	-	-	1
Pana	129	1	-	-
Nosu	74	-	-	-
Tabang	90	-	1	-
Mamasa	447	-	-	-
Tanduk Kalua	179	-	-	-
Balla	102	-	-	-
Sesenapadang	133	-	-	-
Tawalian	100	-	-	-
Mambi	221	-	-	-
Bambang	172	-	-	-
Rantebulahan Timur	76	-	-	-
Mehalaan	78	-	-	-
Aralle	136	-	-	-
Buntu Malangka	128	-	-	-
Tabulahan	201	-	1	-
MAMASA	2 502	1	3	1

Sumber/Source: Dinas Kesehatan Kabupaten Mamasa/Public Health Office of Mamasa Regency

Tabel 4.2.13 **Jumlah Kasus Pneumonia Balita Menurut Kecamatan di Kabupaten Mamasa, 2019**
Number of Pneumonia Case by Subdistrict in Mamasa Regency, 2019

Kecamatan Subdistrict	Jumlah Balita Number of Toddler	Jumlah Perkiraan Penderita Estimated Amount of Sufferers	Penderita Ditemukan dan Ditangani Patients Found and Treated
(1)	(2)	(3)	(4)
Sumarorong	360	51	1
Messawa	582	36	6
Pana	705	44	-
Nosu	490	91	2
Tabang	515	30	27
Mamasa	1 993	121	6
Tanduk Kalua	834	54	-
Balla	895	32	-
Sesenapadang	639	40	-
Tawalian	595	36	-
Mambi	547	49	-
Bambang	843	54	-
Rantebulahan Timur	504	31	-
Mehalaan	871	21	4
Aralle	793	34	-
Buntu Malangka	584	36	-
Tabulahan	338	52	4
MAMASA	12 088	812	50

Sumber/Source: Dinas Kesehatan Kabupaten Mamasa/Public Health Office of Mamasa Regency

Tabel
Table 4.2.14**Jumlah Kasus Demam Berdarah Dengue (DBD)
Menurut Jenis Kelamin dan Kecamatan di Kabupaten
Mamasa, 2019**
*Number of Dengue Fever Case by Sex and Subdistrict in
Mamasa Regency, 2019*

Kecamatan <i>Subdistrict</i>	Jumlah Kasus <i>Number of Case</i>		Meninggal <i>Death</i>
	Laki-laki <i>Male</i>	Perempuan <i>Female</i>	
(1)	(2)	(3)	(4)
Sumarorong	-	-	-
Messawa	-	-	-
Pana	-	-	-
Nosu	-	-	-
Tabang	-	-	-
Mamasa	-	-	-
Tanduk Kalua	-	-	-
Balla	-	-	-
Sesenapadang	-	-	-
Tawalian	-	-	-
Mambi	-	-	-
Bambang	-	-	-
Rantebulahan Timur	-	-	-
Mehalaan	-	-	-
Aralle	-	-	-
Buntu Malangka	-	-	-
Tabulahan	-	-	-
MAMASA	0	0	0

Sumber/Source: Dinas Kesehatan Kabupaten Mamasa/*Public Health Office of Mamasa Regency*

Tabel 4.2.15 **Jumlah Kasus Balita Gizi Buruk yang Ditemukan dan Mendapat Perawatan Menurut Kecamatan di Kabupaten Mamasa, 2019**
Number of Bad Nutrition Toddler Cases Found and Receiving Care Nutrition by Subdistrict in Mamasa Regency, 2019

Kecamatan Subdistrict	Ditemukan Found	Mendapat Perawatan Receive Care Nutrition
(1)	(2)	(3)
Sumarorong	-	-
Messawa	1	1
Pana	4	4
Nosu	1	1
Tabang	-	-
Mamasa	-	-
Tanduk Kalua	-	-
Balla	1	1
Sesenapadang	-	-
Tawalian	-	-
Mambi	3	3
Bambang	-	-
Rantebulahan Timur	-	-
Mehalaan	-	-
Aralle	2	2
Buntu Malangka	-	-
Tabulahan	3	3
MAMASA	15	15

Sumber/Source: Dinas Kesehatan Kabupaten Mamasa/Public Health Office of Mamasa Regency

Tabel
Table 4.2.16

Jumlah Ibu Hamil, Melakukan Kunjungan K1, Melakukan Kunjungan K4, Kurang Energi Kronis (KEK), dan Mendapat Tablet Zat Besi (FE1 dan FE3) di Kabupaten Mamasa, 2011 - 2019
Number of Pregnant Women, Those with One Visit and four Visits of Antenatal Care, Chronic Energy Deficiency (CED), and Receiving Iron Supplement in Mamasa Regency, 2011 - 2019

Tahun Years	Jumlah Ibu Hamil Pregnant Women	Melakukan Kunjungan K1 One Visit	Melakukan Kunjungan K4 Four Visit	Kurang Energi Kronis (KEK) Chronic Energy Deficiency	Mendapat Zat Besi (Fe) Receiving Iron Supplement
(1)	(2)	(3)	(4)	(5)	(6)
2011	3 388	3 006	2 370	-	2 326
2012	3 390	2 612	2 316	105	2 409
2013	3 446	2 775	2 124	-	-
2014	3 541	3 040	2 539	301	2 539
2015	3 870	3 227	2 567	391	2 567
2016	3 673	3 288	2 908	...	
2017	3 673	3 250	2 851	544	3 287(FE1) 3 068(FE3)
2018	3 750	2 985	2 760	...	3 250 (FE1) 3 077(FE3)
2019	3 803	3 011	2 584	641	2 650

Sumber/Source: Dinas Kesehatan Kabupaten Mamasa/Public Health Office of Mamasa Regency

Tabel 4.2.17 **Jumlah Klinik Keluarga Berencana (KKB) dan Pos Pelayanan Keluarga Berencana Desa (PPKBD) Menurut Kecamatan di Kabupaten Mamasa, 2019**
Number of Family Planning Clinics and Village Family Planning Service Units by Subdistrict in Mamasa Regency, 2019

Kecamatan Subdistrict	KKB Family Planning Clinics	PPKBD Village Family Planning Service Units
(1)	(2)	(3)
Sumarorong	1	10
Messawa	1	9
Pana	1	13
Nosu	1	6
Tabang	1	7
Mamasa	2	12
Tanduk Kalua	1	12
Balla	2	8
Sesenapadang	1	10
Tawalian	1	4
Mambi	1	13
Bambang	1	20
Rantebulahan Timur	1	8
Mehalaan	1	11
Aralle	1	10
Buntu Malangka	1	11
Tabulahan	1	14
MAMASA	19	178

Sumber/Source: Dinas Pengendalian Penduduk dan Keluarga Berencana Kabupaten Mamasa
 Population Control and Family Planning Office of Mamasa Regency

Tabel
Table 4.2.18**Jumlah Pasangan Usia Subur dan Peserta KB Aktif Menurut Kecamatan di Kabupaten Mamasa, 2019**
Number of Eligible Couples and Family Planning Participants by Subdistrict in Mamasa Regency, 2019

Kecamatan Subdistrict	Jumlah PUS Eligible Couple	Peserta KB Aktif Family Planning Participant			
		IUD	MOW	MOP	Kondom Condom
(1)	(2)	(3)	(4)	(5)	(6)
Sumarorong	2 193	297	2	-	9
Messawa	1 224	21	6	-	10
Pana	1 405	55	3	-	38
Nosu	840	16	23	-	-
Tabang	1 095	20	-	-	22
Mamasa	3 134	484	92	2	81
Tanduk Kalua	2 239	360	177	1	1
Balla	1 251	40	18	-	7
Sesenapadang	1 210	114	3	1	4
Tawalian	1 285	40	25	-	14
Mambi	1 555	13	6	-	13
Bambang	1 853	7	13	-	13
Rantebulahan Timur	1 612	4	17	-	24
Mehalaan	1 182	2	8	-	2
Aralle	1 510	5	7	-	-
Buntu Malangka	889	3	25	7	8
Tabulahan	1 819	7	50	9	13
MAMASA	26 296	1 488	475	20	259

Lanjutan Tabel/*Continued Table 4.2.18*

Kecamatan <i>Subdistrict</i>	Peserta KB Aktif <i>Family Planning Participant</i>			
	Implan <i>Implants</i>	Suntikan <i>Injection</i>	Pil <i>Pill</i>	Jumlah <i>Total</i>
(1)	(7)	(8)	(9)	(10)
Sumarorong	657	255	475	1 695
Messawa	149	315	402	903
Pana	165	439	512	1 212
Nosu	91	258	314	702
Tabang	86	405	341	874
Mamasa	836	789	541	2 825
Tanduk Kalua	488	488	345	1 860
Balla	342	389	210	1 006
Sesenapadang	332	404	282	1 140
Tawalian	251	312	329	971
Mambi	118	517	507	1 174
Bambang	284	440	747	1 504
Rantebulahan Timur	310	441	486	1 282
Mehalaan	99	163	652	926
Aralle	39	494	637	1 182
Buntu Malangka	21	198	442	704
Tabulahan	196	332	822	1 429
MAMASA	4 464	6 639	8 044	21 389

Sumber/*Source*: Dinas Pengendalian Penduduk dan Keluarga Berencana Kabupaten Mamasa
Population Control and Family Planning Office of Mamasa Regency

4.3 AGAMA DAN SOSIAL LAINNYA RELIGION AND OTHER SOCIAL AFFAIRS

Tabel 4.3.1 Perentase Penduduk Menurut Kecamatan dan Agama yang Dianut di Kabupaten Mamasa, 2019
Percentage of Population by Subdistrict and Religion in Mamasa Regency, 2019

Kecamatan Subdistrict	Islam	Protestan Protestant	Katolik Catholic	Hindu	Budha Buddha	Lainnya Others
(1)	(2)	(3)	(4)	(5)	(6)	(7)
Sumarorong	13,70	55,93	13,46	16,91	-	-
Messawa	7,37	62,62	14,60	15,41	-	-
Pana	0,50	96,97	2,53	-	-	-
Nosu	0,60	78,98	1,60	18,82	-	-
Tabang	5,67	92,49	1,84	-	-	-
Mamasa	20,70	76,41	2,86	0,03	-	-
Tanduk Kalua	10,29	86,90	2,80	-	-	-
Balla	2,25	92,58	5,17	-	-	-
Sesenapadang	1,47	97,44	1,09	-	-	-
Tawalian	5,55	93,93	0,53	-	-	-
Mambi	98,33	1,63	0,05	-	-	-
Bambang	4,34	94,74	0,92	-	-	-
Rantebulahan Timur	10,31	84,12	5,57	-	-	-
Mehalaan	57,07	42,52	0,42	-	-	-
Aralle	84,46	15,52	0,02	-	-	-
Buntu Malangka	13,93	85,54	0,53	-	-	-
Tabulahan	11,16	88,76	0,08	-	-	-
MAMASA	22,93	70,84	3,38	2,85	-	-

Sumber/Source: Kantor Kementerian Agama Kabupaten Mamasa/Ministry of Religion Office of Mamasa Regency

Tabel 4.3.2 **Jumlah Tempat Peribadatan Menurut Kecamatan di Kabupaten Mamasa, 2019**
Table 4.3.2 **Number of Places of Worship by Subdistrict and Religion in Mamasa Regency, 2019**

Kecamatan Subdistrict	Masjid Mosque	Mushola Pray Room	Gereja Protestan Protestant Church	Gereja Katholik Catholic Church	Pura Temple	Vihara
(1)	(2)	(3)	(4)	(5)	(6)	(7)
Sumarorong	3	6	41	12	12	-
Messawa	4	2	44	13	12	-
Pana	-	-	45	2	-	-
Nosu	1	-	18	1	2	-
Tabang	2	-	29	2	-	-
Mamasa	6	7	94	3	-	-
Tanduk Kalua	2	-	63	2	-	-
Balla	1	1	45	5	-	-
Sesenapadang	-	-	44	2	-	-
Tawalian	1	2	28	1	-	-
Mambi	52	-	1	-	-	-
Bambang	2	-	42	2	-	-
Rantebulahan Timur	1	-	31	2	-	-
Mehalaan	15	-	11	1	-	-
Aralle	32	1	12	-	-	-
Buntu Malangka	4	-	26	1	-	-
Tabulahan	3	-	72	-	-	-
MAMASA	129	19	646	49	26	0

Sumber/Source: Kantor Kementerian Agama Kabupaten Mamasa/Ministry of Religion Office of Mamasa Regency

Tabel
Table 4.3.3

Jumlah Desa¹/Kelurahan yang Mengalami Bencana Alam² Menurut Kecamatan di Kabupaten Mamasa, 2011 – 2018
Number of Villages¹ that Had Natural Disaster² by Subdistrict in Mamasa Regency, 2014 – 2019

Kecamatan Subdistrict	Banjir/Flood		
	2011	2014	2018
(1)	(2)	(3)	(4)
Sumarorong	-	3	4
Messawa	5	-	1
Pana	-	-	1
Nosu	6	6	3
Tabang	2	-	1
Mamasa	1	4	2
Tanduk Kalua	10	8	7
Balla	1	-	-
Sesenapadang	3	1	-
Tawalian	-	-	3
Mambi	3	8	4
Bambang	3	-	-
Rantebulahan Timur	-	7	1
Mehalaan	-	-	-
Aralle	5	4	4
Buntu Malangka	2	-	1
Tabulahan	5	1	4
MAMASA	46	42	36

Lanjutan Tabel/Continued Table 4.3.3

Kecamatan Subdistrict	Gempa Bumi/Earthquake		
	2011	2014	2018
(1)	(5)	(6)	(7)
Sumarorong	-	-	-
Messawa	-	-	-
Pana	-	-	-
Nosu	-	-	-
Tabang	-	-	-
Mamasa	-	-	-
Tanduk Kalua	-	-	-
Balla	-	-	-
Sesenapadang	-	-	-
Tawalian	-	-	-
Mambi	-	-	-
Bambang	-	-	-
Rantebulahan Timur	-	-	1
Mehalaan	-	-	-
Aralle	-	-	-
Buntu Malangka	-	-	-
Tabulahan	-	-	-
MAMASA	0	0	1

Lanjutan Tabel/*Continued Table* 4.3.3

Kecamatan Subdistrict	Tanah Longsor/Landslide		
	2011	2014	2018
(1)	(8)	(9)	(10)
Sumarorong	1	2	4
Messawa	9	3	8
Pana	9	5	9
Nosu	2	4	2
Tabang	6	2	7
Mamasa	10	10	8
Tanduk Kalua	7	10	2
Balla	2	-	7
Sesenapadang	9	6	7
Tawalian	3	2	3
Mambi	10	12	7
Bambang	16	17	17
Rantebulahan Timur	6	7	6
Mehalaan	-	-	11
Aralle	7	9	8
Buntu Malangka	6	7	9
Tabulahan	8	1	7
MAMASA	111	97	122

Catatan/Note: ¹ Desa pada tabel ini termasuk Unit Permukiman Transmigrasi (UPT) yang masih dibina oleh kementerian terkait dan nagari di Kabupaten/Kota Sumatera Barat/*Villages in this table are included in Transmigration Settlement Unit which is still fostered by the relevant ministries and the nagari in the Province of Sumatera Barat*

² Terjadi dalam tiga tahun terakhir sampai dengan saat pencacahan/*Occured during the last three years by the time of enumeration*

Sumber/Source: BPS, Pendataan Potensi Desa (Podes)/BPS-Statistics Indonesia, Village Potential Data Collecting

Tabel 4.3.4 Jumlah Rohaniawan Menurut Kecamatan dan Agama di Kabupaten Mamasa, 2019
Number of Spiritual Figure by Subdistrict and Religion in Mamasa Regency, 2019

Kecamatan Subdistrict	Islam	Protestan Protestant	Katolik Catholic	Hindu	Budha Buddha	Lainnya Others
(1)	(2)	(3)	(4)	(5)	(6)	(7)
Sumarorong	7	345	19	15	-	-
Messawa	6	213	7	13	-	-
Pana	-	338	-	-	-	-
Nosu	1	248	-	3	-	-
Tabang	3	150	-	-	-	-
Mamasa	37	644	8	-	-	-
Tanduk Kalua	7	543	-	-	-	-
Balla	1	320	-	-	-	-
Sesenapadang	-	222	-	-	-	-
Tawalian	8	587	-	-	-	-
Mambi	44	8	-	-	-	-
Bambang	2	240	-	-	-	-
Rantebulahan Timur	1	160	-	-	-	-
Mehalaan	7	40	-	-	-	-
Aralle	31	185	-	-	-	-
Buntu Malangka	5	200	-	-	-	-
Tabulahan	3	579	-	-	-	-
MAMASA	163	5 022	34	31	0	0

Sumber/Source: Kantor Kementerian Agama Kabupaten Mamasa/Ministry of Religion Office of Mamasa Regency

Tabel
Table 4.3.5

Jumlah Jemaah Haji Menurut Kecamatan di Kabupaten Mamasa, 2019
Number of Hajj Pilgrim by Subdistrict in Mamasa Regency, 2019

Kecamatan Subdistrict	Berangkat Depart	Meninggal Dead	Kembali Back
(1)	(2)	(3)	(4)
Sumarorong	20	-	20
Messawa	2	-	2
Pana	0	-	0
Nosu	0	-	0
Tabang	0	-	0
Mamasa	59	-	59
Tanduk Kalua	7	-	7
Balla	0	-	0
Sesenapadang	0	-	0
Tawalian	1	-	1
Mambi	10	-	10
Bambang	0	-	0
Rantebulahan Timur	0	-	0
Mehalaan	0	-	0
Aralle	6	-	6
Buntu Malangka	0	-	0
Tabulahan	0	-	0
MAMASA	105	0	105

Sumber/Source: Kantor Kementerian Agama Kabupaten Mamasa/Ministry of Religion Office of Mamasa Regency

Tabel 4.3.6 **Jumlah Akta Nikah dan Akta Perceraian yang Diterbitkan Menurut Bulan di Kabupaten Mamasa, 2019**
Number of Marriage and Divorce Acte by Month in Mamasa Regency, 2019

Bulan Month	Akta Nikah Married Acte	Akta Perceraian Divorce Acte
(1)	(2)	(3)
Januari/January	160	2
Februari/February	179	3
Maret/March	204	-
April/April	173	-
Mei/May	91	-
Juni/June	84	2
Juli/July	137	2
Agustus/August	127	-
September/September	110	2
Oktober/October	129	6
November/November	113	1
Desember/December	106	1
Jumlah Total	1 613	19

Sumber/Source: Dinas Kependudukan dan Pencatatan Sipil Kab. Mamasa / Civil Administrative Office of Mamasa Regency

4.4 KEMISKINAN POVERTY

Tabel 4.4.1 **Garis Kemiskinan, Jumlah, dan Persentase Penduduk Miskin di Kabupaten Mamasa, 2012–2019**
Table 4.4.1 **Poverty Line, Number, and Percentage of Poor People in Mamasa Regency, 2012–2019**

Tahun Year	Garis Kemiskinan (rupiah/kapita/bulan) Poverty Line (rupiah/capita/month)	Jumlah Penduduk Miskin (ribu) Number of Poor People (thousand)	Persentase Penduduk Miskin Percentage of Poor People
(1)	(2)	(3)	(4)
2012	186 532	21,00	14,38
2013	197 930	20,60	13,92
2014	207 126	21,10	13,82
2015	213 369	22,58	14,71
2016	226 202	21,43	13,90
2017	239 112	21,14	13,51
2018	249 103	21,22	13,38
2019	256 544	21,64	13,42

Sumber/Source: BPS, Survei Sosial Ekonomi Nasional Maret/BPS-Statistics Indonesia, March National Socioeconomic Survey

Tabel
Table 4.4.2**Indeks Kedalaman Kemiskinan dan Indeks Keparahan Kemiskinan di Kabupaten Mamasa, 2012–2019**
Poverty Gap Index and Poverty Severity Index in Mamasa Regency, 2012–2019

Tahun Year	Indeks Kedalaman Kemiskinan Poverty Gap Index	Indeks Keparahan Kemiskinan Poverty Severity Index
(1)	(2)	(3)
2012	2,13	0,47
2013	1,98	0,58
2014	2,96	1,11
2015	1,56	0,31
2016	1,86	0,38
2017	2,19	0,51
2018	2,24	0,60
2019	2,19	0,50

Sumber/Source: BPS, Survei Sosial Ekonomi Nasional Maret/BPS-Statistics Indonesia, March National Socioeconomic Survey

4.5 KRIMINALITAS CRIME

Tabel 4.5.1 **Jumlah Kasus Kriminalitas Menurut Jenisnya di Kabupaten Mamasa, 2015-2019**
Number of Reported Criminal Cases by District Police Office in Mamasa Regency, 2015-2019

Jenis Kriminalitas <i>Criminality type</i>	2015	2016	2017	2018	2019
(1)	(2)	(3)	(4)	(5)	(6)
Penganiayaan (Berat/ Biasa)	14	41	16	35	39
KDRT	7	2	3	4	4
Korupsi	3	3	-	-	1
Pencurian Biasa	12	18	-	16	16
Pencurian Kendaraan Bermotor	10	3	-	4	5
Perzinahan	5	2	2	4	4
Perbuatan Cabul	8	1	1	-	1
Penyalahgunaan Senjata Tajam	4	2	2	-	1
Penipuan	11	11	6	20	6
Pengrusakan	9	12	7	11	10
Penyerobotan Tanah	10	4	12	4	3
Pengancaman	9	10	8	19	11
Penyalahgunaan Narkotika	-	-	-	-	5
Penculikan	-	-	-	-	-
Jumlah Total	102	109	57	117	106

Sumber/Source: Kepolisian Resort Kabupaten Mamasa/Police Resort of Mamasa Regency

Tabel 4.5.2 **Jumlah Pengguna Narkoba Menurut Jenis Narkoba di Kabupaten Mamasa, 2015-2019**
Table 4.5.2 **Number of Narcotic User by Type of Narcotic in Mamasa Regency, 2015-2019**

Jenis Narkoba Type of Narcotic	2015	2016	2017	2018	2019
(1)	(2)	(3)	(4)	(5)	(6)
Ganja Cannabis	-	-	-	-	-
Ekstasi	-	-	-	-	-
Shabu	6	9	8	9	5
Heroin	-	-	-	-	-
Morfin Morphin	-	-	-	-	-
Kokain Cocain	-	-	-	-	-
LSD / Ketamin / Yaba	-	-	-	-	-
Lainnya Others	-	-	-	-	-
Jumlah Total	6	9	8	9	5

Sumber/Source: Kepolisian Resort Kabupaten Mamasa/Police Resort of Mamasa Regency

Tabel
Table 4.5.3**Jumlah Tahanan Menurut Bulan dan Jenis Kelamin di
Kabupaten Mamasa, 2019**
*Number of Prisoners by Month and Sex in Mamasa
Regency, 2019*

Bulan Month	Jumlah Tahanan Number of Prisoners	
	Laki-laki Male	Perempuan Female
(1)	(2)	(3)
Januari/January	1	-
Februari/February	3	2
Maret/March	6	2
April/April	6	2
Mei/May	4	2
Juni/June	3	-
Juli/July	10	-
Agustus/August	14	1
September/September	9	1
Oktober/October	4	-
November/November	8	-
Desember/December	7	-

Sumber/Source: Kepolisian Resort Kabupaten Mamasa/Police Resort of Mamasa Regency

Tabel 4.5.4 **Jumlah Penerbitan SKCK, BPKB, dan SIM Menurut Bulan di Kabupaten Mamasa, 2019**
Number of Police Clearance Report, Motor Vehicle Ownership, and Driving License Card Published by Month in Mamasa Regency, 2019

Bulan Month	Penerbitan Published		
	SKCK	BPKB	SIM
(1)	(2)	(3)	(4)
Januari/January	280	134	511
Februari/February	62	61	391
Maret/March	216	81	420
April/April	94	65	407
Mei/May	239	116	247
Juni/June	69	80	221
Juli/July	103	116	381
Agustus/August	131	119	448
September/September	163	150	514
Oktober/October	137	155	484
November/November	125	90	354
Desember/December	52	109	316
Jumlah Total	1 671	1 276	4 694

Sumber/Source: Kepolisian Resort Kabupaten Mamasa/Police Resort of Mamasa Regency

Tabel
Table 4.5.5**Jumlah Kecelakaan dan Korban Lalu Lintas Menurut Kecamatan di Kabupaten Mamasa, 2019**
Number of Accident and Traffic Victim by Subdistrict in Mamasa Regency, 2019

Kecamatan Subdistrict	Jumlah Kecelakaan Number of Accident	Korban Kecelakaan (Jiwa) Traffic Victim		
		Meninggal Death	Luka Berat Serious Injury	Luka Ringan Light Injury
(1)	(2)	(3)	(4)	(5)
Sumarorong	2	-	-	4
Messawa	1	-	-	2
Pana	-	-	-	-
Nosu	-	-	-	-
Tabang	-	-	-	-
Mamasa	6	2	-	10
Tanduk Kalua	1	-	-	1
Balla	2	-	-	4
Sesenapadang	-	-	-	-
Tawalian	-	-	-	-
Mambi	1	1	-	-
Bambang	-	-	-	-
Rantebulahan Timur	-	-	-	-
Mehalaan	-	-	-	-
Aralle	-	-	-	-
Buntu Malangka	-	-	-	-
Tabulahan	-	-	-	-
MAMASA	13	3	-	21

Sumber/Source: Kepolisian Resort Kabupaten Mamasa/Police Resort of Mamasa Regency

Tabel 4.5.6 **Jumlah Kejadian dan Penyelesaian Tilang Menurut Bulan di Kabupaten Mamasa, 2019**
Number of Traffic Ticket Event and Finished by Month in Mamasa Regency, 2019

Bulan Month	Tilang Traffic Ticket	Selesai Finished
(1)	(2)	(3)
Januari/January	362	362
Februari/February	76	76
Maret/March	109	109
April/April	46	46
Mei/May	1	1
Juni/June	24	24
Juli/July	66	66
Agustus/August	122	122
September/September	234	234
Oktober/October	183	183
November/November	239	239
Desember/December	86	86
Jumlah Total	1 548	1 548

Sumber/Source: Kepolisian Resort Kabupaten Mamasa/Police Resort of Mamasa Regency

05

PERTANIAN, PETERNAKAN, DAN PERIKANAN AGRICULTURE, LIVESTOCK, AND FISHERY

Luas penggunaan Lahan Pertanian

Area Agriculture Land

2019



22.300

Hektar / Hectare

Sawah

Wetland Rice Field

30.253

Hektar / Hectare

Perkebunan

Plantation

16.163

Hektar / Hectare

Ladang/Huma

Shifting Cultivation

Sumber : Badan Pusat Statistik
BPS-Statistics Indonesia

Populasi Ternak

Livestock Population



243.567

ekor

Babi

Pig

Kerbau

Buffalo

7.141

ekor



9.073

ekor

Sapi

Cow

Kuda

Horse

455

ekor



226

ekor

Kambing

Goat

Sumber : Dinas Pertanian Kabupaten Mamasa
Ministry of Agriculture of Mamasa Regency

Produksi Buah dan Sayuran

Fruit and Vegetable Production

Buah-Buahan dan Sayuran Tahunan

Annual Fruits and Vegetables



409,3

Ton

Pisang

Banana



1366,7

Ton

Manggis

Mangosteen

Buah-Buahan dan Sayuran Musiman

Seasonal Fruits and Vegetables



288,8

Ton

Kentang

Potato



56,8

Ton

Petsai

Chinese Cabbage

Sumber : Badan Pusat Statistik
BPS-Statistics Indonesia

PENJELASAN TEKNIS

1. **Lahan sawah** adalah lahan pertanian yang berpetak-petak dan dibatasi oleh pematang (galangan), saluran untuk menahan/ menyalurkan air, yang biasanya ditanami padi sawah tanpa memandang dari mana diperoleh atau status lahan tersebut. Lahan yang dimaksud termasuk lahan yang terdaftar di Pajak Bumi Bangunan, luran Pembangunan Daerah, lahan bengkok, lahan serobotan, lahan rawa yang ditanami padi dan lahan bekas tanaman tahunan yang telah dijadikan sawah, baik yang ditanami padi, palawija atau tanaman semusim lainnya.
2. **Tegal/Kebun** adalah lahan pertanian bukan sawah (lahan kering) yang ditanami tanaman semusim atau tahunan dan terpisah dengan halaman sekitar rumah serta penggunaannya tidak berpindah pindah.
3. **Ladang/Huma** adalah lahan pertanian bukan sawah (lahan kering) yang biasanya ditanami tanaman semusim dan penggunaannya hanya semusim atau dua musim, kemudian akan ditinggalkan bila sudah tidak subur lagi (berpindah-pindah). Kemungkinan lahan ini beberapa tahun kemudian akan dikerjakan kembali jika sudah subur.

TECHNICAL NOTES

1. **Wetland** is agricultural land that separated by small dykes to resist water, where the main crop is usually wetland paddy without considering where it is got from or the status of the land. It includes the land that is registered at land income tax office, regional development contribution, 'bengkok' land, illegal ownership, swamps for rice cultivation, and annual crop land mark that has been used as rice field, which are both planted with paddy, secondary crops or the other seasonal crops.
2. **Dry field/Garden** is an dryland (unirrigated land) which is planted with seasonal or annual crops and separately from the yard around the house without shifting
3. **Unirrigated agricultural field /Shifting cultivation land** is dryland (unirrigated land) that usually is cultivated for seasonal crops and utilized only for one or two seasons, then it will be left when it is not fertile (shifting). Maybe, this land will be used again in a few years if it has been fertile.

4. **Lahan yang sementara tidak diusahakan** adalah lahan yang biasanya diusahakan tetapi untuk sementara (lebih dari 1 (satu) tahun tetapi kurang dari atau sama dengan 2 (dua) tahun) tidak diusahakan, termasuk lahan sawah yang tidak diusahakan selama lebih dari 2 (dua) tahun.
 5. **Data pokok tanaman pangan yang dikumpulkan** adalah luas panen dan produktivitas (hasil per hektar). Produksi tanaman pangan merupakan hasil perkalian antara luas panen dengan produktivitas. Pengumpulan data luas panen dilakukan setiap bulan dengan pendekatan area kecamatan di seluruh wilayah Indonesia. Pengumpulan data produktivitas dilakukan melalui pengukuran langsung pada plot ubinan berukuran $2\frac{1}{2}$ m x $2\frac{1}{2}$ m. Pengumpulan data produktivitas dilakukan setiap subround (empat bulanan) pada waktu panen petani.
 6. **Tanaman sayuran dan buah-buahan semusim**
 - a. **Tanaman sayuran semusim** adalah tanaman sumber vitamin, garam mineral dan lain-lain yang dikonsumsi dari bagian tanaman yang berupa daun, bunga, buah, dan umbinya, yang berumur kurang dari satu tahun.
 - b. **Tanaman buah-buahan semusim** adalah tanaman sumber vitamin, garam
4. **Temporarily unused land** is land that is regularly used but temporarily (more than a year but less or equal than two years) is unused, it includes wetland that is not cultivated more than two years.
 5. **The main food crops data collected** consists of harvested area and productivity (yield per hectare). Food crops production is generated by harvested area multiplied by productivity. The harvested area data is collected every month using sub district area approach in all sub district in Indonesia. The productivity data collection is conducted by a direct measurement in $2\frac{1}{2}$ m x $2\frac{1}{2}$ m crop cutting plot. The productivity measurement is conducted in every subround (four monthly) at the time when farmers are harvesting their crops.
 6. **Seasonal vegetable and fruit plants**
 - a. **Seasonal vegetable plants** are plants which are the sources of vitamin, mineral salt, etc, consumed from the part of the plant in the form of leaf, flower, fruit, and root with the age of less than one year.
 - b. **Seasonal fruit plants** are plants which are the sources of vitamin, mineral salt, etc,

mineral, dan lain-lain yang dikonsumsi dari bagian tanaman yang berupa buah, berumur kurang dari satu tahun, tidak berbentuk pohon/rumpun tetapi menjalar dan berbatang lunak.

7. **Tanaman buah-buahan dan sayuran tahunan**

a. **Tanaman buah-buahan tahunan** adalah tanaman sumber vitamin, garam mineral, dan lain-lain yang dikonsumsi dari bagian tanaman yang berupa buah dan merupakan tanaman tahunan.

b. **Tanaman sayuran tahunan** adalah tanaman sumber vitamin, garam mineral, dan lain-lain yang dikonsumsi dari bagian tanaman yang berupa daun dan atau buah yang berumur lebih dari satu tahun.

8. **Tanaman biofarmaka** adalah tanaman yang bermanfaat untuk obat-obatan, kosmetik, dan kesehatan yang dikonsumsi atau digunakan dari bagian-bagian tanaman seperti daun, batang, buah, umbi (rimpang) ataupun akar.

9. **Tanaman hias** adalah tanaman yang mempunyai nilai keindahan baik bentuk, warna daun, tajuk maupun bunganya, sering digunakan untuk penghias pekarangan dan lain sebagainya.

consumed from the part of the plant in the form of fruits. These plants are creeps with the age of less than one year.

7. **Annual fruit and vegetable plants**

a. **Annual fruit plants** are plants which are the sources of vitamin, contained mineral salt, etc, consumed from the part of plant in the form of fruit and more than one year of age.

b. **Annual vegetable plants** are plants which are the sources of vitamin, contained mineral salt, etc, consumed from the part of the plant in the form of vegetable and more than one year of age.

8. **Medicinal plants** are plants which are useful for medicine. It is consumed from part of the plant such as leaf, flower, fruit, tuber, and root.

9. **Ornamental plants** are plants which have a beauty value, either in shape, colour of leaf or crown of flower, and they are often used as a yard decorator.

10. **Luas panen tanaman hortikultura** adalah luas tanaman sayuran, buah-buahan, biofarmaka, dan tanaman hias yang diambil hasilnya/dipanen pada periode pelaporan.
11. **Luas panen untuk tanaman sayuran** adalah luas tanaman yang dipanen sekaligus/habis/dibongkar dan luas tanaman yang dipanen berkali-kali (lebih dari satu kali)/belum habis.
- a. **Tanaman yang dipanen sekaligus/ habis/ dibongkar** adalah tanaman yang sehabis panen langsung dibongkar/dicabut, terdiri dari bawang merah, bawang putih, bawang daun, kentang, kol/kubis, kembang kol, petsai/sawi, wortel, lobak, dan kacang merah.
- b. **Tanaman yang dipanen berkali-kali (lebih dari satu kali)/belum habis** adalah tanaman yang pemanenannya lebih dari satu kali dan biasanya dibongkar apabila panen terakhir sudah tidak memadai lagi, terdiri dari: kacang panjang, cabe besar, cabe rawit, jamur, tomat, terung, buncis, ketimun, labu siam, kangkung, bayam, melon, semangka, dan blewah.
10. **Harvested area of horticulture** is area which vegetable, fruit, medicinal and ornamental plant of crop harvested during the period of report.
11. **Harvested area of vegetables** is area of entirely plant harvested/demolished and plant harvested several times/undemolished.
- a. **Entirely plants harvested/demolished** are plants usually harvested once and demolished to be substituted by other plants, consisting of: shallots, garlic, leeks, potato, cabbage, cauli flower, mustard green, carrots, chinese radish, and red kidney beans.
- b. **Plants harvested several times/ undemolished** are plants usually harvested more than once and demolished in the case that the last harvest was economically not profitable. They consist of : yard long beans, chili, small chili, mushroom, tomatoes, egg plant, frech beans, cucumber, pumpkin/chajota, swamp cabbage, spinach, melon, watermelon, and blewah.

12. **Produksi hortikultura** adalah hasil menurut bentuk produk dari setiap tanaman sayuran, buah-buahan, biofarmaka dan tanaman hias yang diambil berdasarkan luas yang dipanen/tanaman yang menghasilkan pada bulan/triwulan laporan.
13. **Bentuk produksi perkebunan** adalah; karet kering (karet), daun kering (teh dan tembakau), biji kering (kopi dan coklat), kulit kering (kayu manis dan kina), serat kering (rami), bunga kering (cengkeh), refined sugar (tebu dari perkebunan besar), gula mangkok (tebu dari perkebunan rakyat), ekivalen kopra (kopra), biji dan bunga (pala) serta minyak daun (sereh).
14. Data statistik perkebunan Kabupaten Mamasa sebagian besar bersumber dari Dinas Pertanian Kabupaten Mamasa.
15. Data populasi ternak dan unggas Kabupaten Mamasa bersumber dari Dinas Pertanian Kabupaten Mamasa.
16. Statistik perikanan dibedakan atas data Perikanan Tangkap dan Perikanan Budidaya. Perikanan Tangkap diklasifikasikan atas penangkapan ikan di laut dan penangkapan ikan di perairan umum. Perikanan Budidaya diklasifikasikan atas jenis budidaya yaitu budidaya laut, tambak, kolam, karamba, jaring apung, dan sawah.
12. **Horticulture production** is the standard production quantity form of vegetable, fruit, medicinal and ornamental plant based on harvested area/the number of production plants reported monthly/quarterly.
13. **Production of estates crops** are follows: dry rubber (rubber); dry leaves (tea and tobacco); dry beans (coffee and cocoa); dry bark (cassia vera and cinchona); dry fibre (rosella); dry flowers/buds (cloves); refined sugar (sugar cane from estate); cup sugar (sugar cane from smallholders); copra (copra); seeds and buds (nutmeg); and leaf oil (citronella).
14. Most of Plantation Statistics of Mamasa Regency are from Agriculture Office of Mamasa Regency.
15. Data of domestic livestock and poultry population of Mamasa Regency are obtain from Agriculture Office of Mamasa Regency.
16. Fishery statistics are categorized into capture fisheries and aquaculture. Capture fisheries are further classified into marine capture fisheries and inland open water capture fisheries. Aquaculture are further classified into several types of culture: marine culture, brackish water pond, fresh water pond, cage, floating net, and fish breeding in paddy fields.

17. **Rumah Tangga Perikanan Budidaya** adalah rumah tangga yang melakukan kegiatan budidaya ikan/binatang air lainnya/tanaman air dengan tujuan sebagian/seluruh hasilnya untuk dijual.
18. **Luas area budidaya ikan** merupakan luas kotor yaitu tidak hanya luas permukaan air yang digunakan untuk pemeliharaan saja, tetapi termasuk juga luas tanah/galengan/tanggul dan lain-lain.
19. Data statistik perikanan Kabupaten Mamasa merupakan data sekunder yang bersumber dari Dinas Pertanian Kabupaten Mamasa.
17. **An aquaculture fishery household** is a household conducting activities in culturing fishes/other aquatic animals/aquatic plants, for which the products are wholly or partly to be sold. different types of parameters.
18. **The area of fish cultivation** is a gross area which is not only the surface area of water used for cultivatin, but also includes the area of land / galengan / dikes and others.
19. *Fishery Statistics of Mamasa Regency are secondary data obtained from Agriculture Office of Mamasa Regency.*

ULASAN**DESCRIPTION****Tanaman Pangan**

Pada tahun 2019, tercatat bahwa luas lahan sawah di Kabupaten Mamasa sebesar 13.111 ha yang dibedakan atas lahan sawah dengan jenis pengairan, irigasi sebanyak 12.884 ha dan non irigasi sebanyak 227 ha. Selain lahan sawah, tercatat pula bahwa di Kabupaten Mamasa terdapat lahan tegal/kebun sebanyak 17.189 ha, ladang/huma sebanyak 16.163 ha, dan lahan perkebunan yang mendominasi sebesar 30.253 ha.

Food Crops

In 2019, it was noted that the area paddy fields at Mamasa Regency amounted to 13.111 ha, be divided to by the type of irrigation of paddy fields, as many as 12.884 ha irrigated and non-irrigated as many as 227 ha. Besides paddy fields, also noted that at Mamasa Regency are dry land / garden as much as 17.189 ha, farm / huma as many as 16.163 ha, and plantation amounted to 30.253 ha.

Hortikultura

Pada table 5.2.3, dapat dilihat bahwa dari beberapa komoditi tanaman sayuran dan buah-buahan semusim yang disajikan, luas panen terluas pada tahun 2019 adalah bayam (47 ha) kemudian petsai (46 ha). Sementara itu jika dilihat pada tabel 5.2.4, dapat dilihat bahwa kentang merupakan komoditi dengan hasil produksi terbanyak sebesar 208,80 ton.

Horticulture

In Table 5.2.3, it can be seen that from some of the commodity crops of seasonal vegetables and fruit served, the largest harvested area in 2019 is Spinach (47 ha) and Chinese Cabbage (46 ha). Meanwhile, if seen in table 5.2.4, it can be seen that potatoes are a commodity with the most production amounted to 208,80 tons.

Pada table 5.2.14 menunjukkan hasil produksi untuk beberapa komoditas buah-buahan dan sayuran tahunan, manggis merupakan komoditi dengan hasil produksi terbanyak yaitu sebesar 445,80 ton.

In Table 5.2.14 shows the results of production for commodities annual fruit and vegetables, Mangosteen is a commodity with the highest production in the amount of 445,80 ton.

Perkebunan

Pada tahun 2019, tercatat beberapa komoditas tanaman perkebunan yaitu kopi arabika, kopi robusta, kakao, aren, dan seong, dengan luas lahan terluas yaitu kakao (15.386 ha). Dan berdasarkan hasil produksi, kakao juga merupakan komoditi dengan hasil produksi terbanyak yaitu sebesar 7.743 ton.

Peternakan

Di Kabupaten Mamasa pada tahun 2019, tercatat lima jenis ternak yaitu, sapi, kerbau, kuda, kambing dan babi, dengan populasi ternak terbanyak adalah babi yaitu sebesar 243.567 ekor. Populasi unggas kabupaten Mamasa yakni sebesar 217.699 ekor.

Perikanan

Di Kabupaten Mamasa pada tahun 2019, sebanyak 10.700 rumah tangga perikanan yang membudidayakan ikan. Dimana luas lahan terluas berasal dari pembudidayaan di sawah.

Plantation

In 2019, there were plantation crop commodity are Arabica coffee, robusta coffee, cocoa, aren, and seong, with the largest land area is cacao (15.386 ha). And based on the production, cacao is also a commodity with the highest production in the amount of 7.743 tons.

Livestock

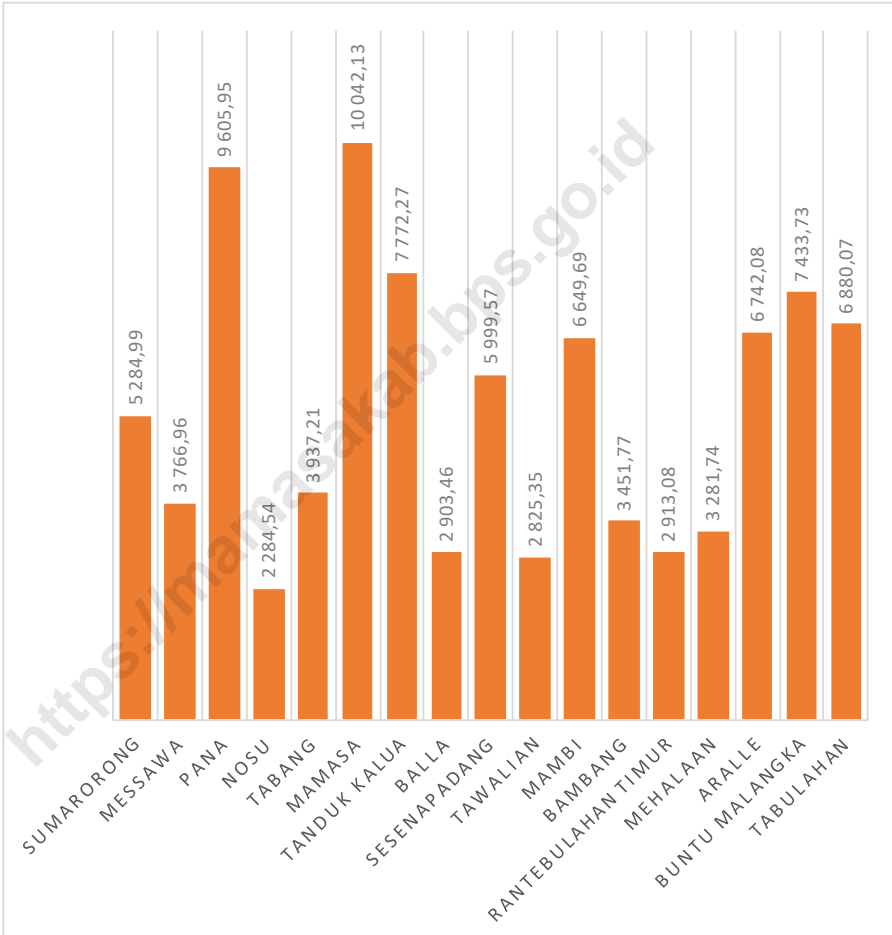
Mamasa Regency in 2019, there were five types of livestock are, cow, buffalo, horses, goats and pigs, with the largest livestock population is 243.567 pigs. The poultry populations of Mamasa Regency is 217.669.

Fishery

In Mamasa Regency at 2019, there is 10.700 fishery household. The biggest produce from field fish cultivation.

Gambar 5.1
Figures

Produksi Padi Sawah Menurut Kecamatan di Kabupaten Mamasa (ton), 2019
Wetland Rice Production by Subdistrict in Mamasa Regency (ton), 2019

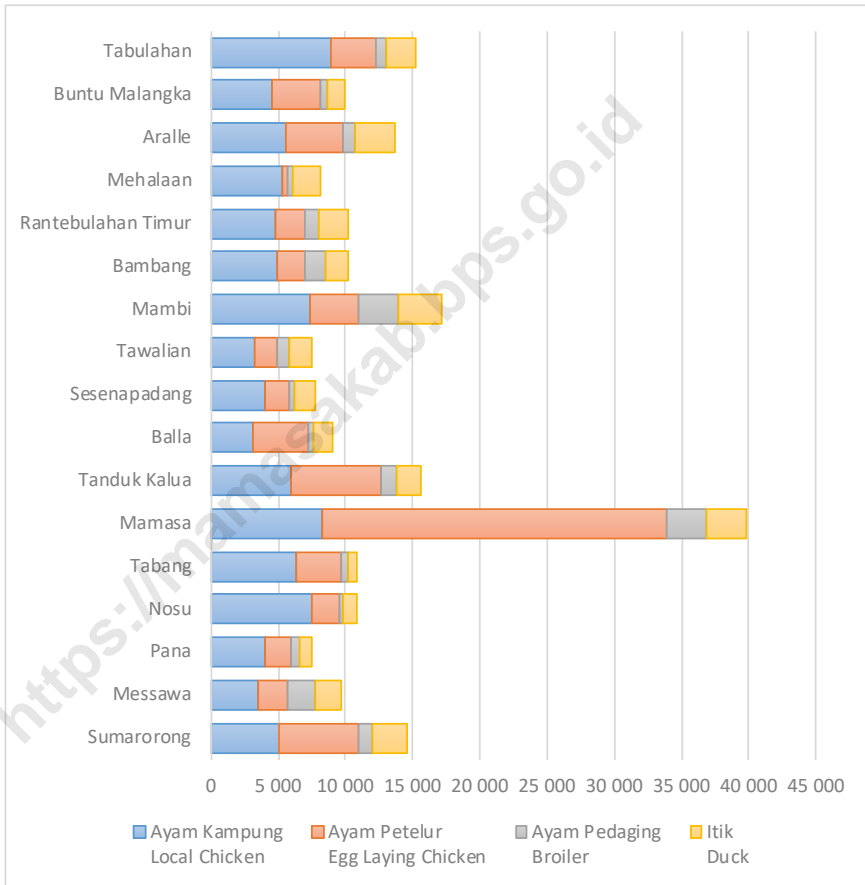


Sumber/Source: ¹ BPS, Laporan Statistik Pertanian (SP) Tanaman Pangan/BPS-Statistics Indonesia, Agriculture Statistic Report of Food Crops

² BPS Kabupaten Mamasa, Ubinan / BPS-Statistics Indonesia, Ubinan

³ Hasil Perkalian kolom 2 dan 3 / Multiplication of column 2 and column 3

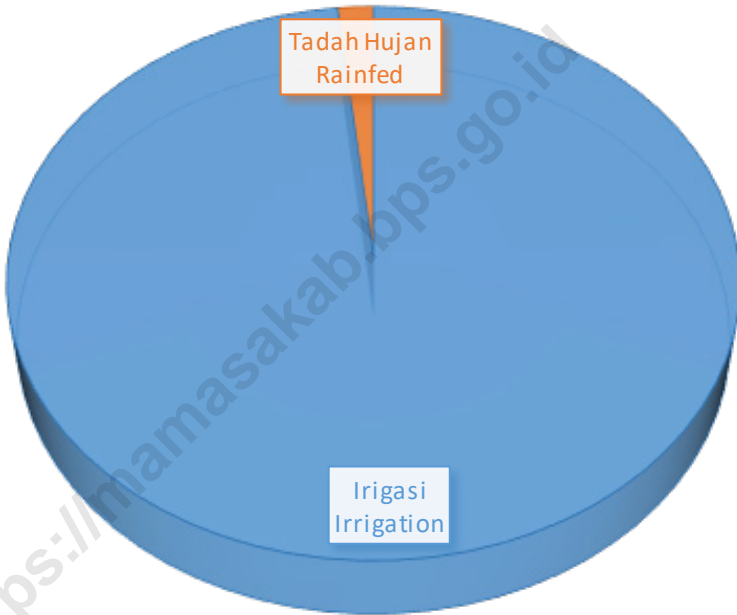
Gambar 5.2 Populasi Unggas Menurut Kecamatan dan Jenis Unggas di Kabupaten Mamasa, 2019
Figures 5.2 Poultry Population by Subdistrict and Type of Poultry in Mamasa Regency, 2019



Sumber/Source : Dinas Pertanian Kabupaten Mamasa / Agriculture Office of Mamasa Regency

Gambar 5.3
Figures

Persentase Penggunaan Lahan Pertanian Sawah Menurut Jenis di Kabupaten Mamasa (ha), 2019
Percentage of Area Agricultural Land Rice Field by Type in Mamasa Regency (ha), 2019



Sumber/Source: BPS, Laporan Statistik Pertanian (SP) Lahan/BPS-Statistics Indonesia, Agriculture Statistic Report of Area Agricultura

**5.1 HORTIKULTURA
HORTICULTURE**

Tabel 5.1.1 Luas Panen Tanaman Sayuran Menurut Kecamatan dan Jenis Tanaman di Kabupaten Mamas, 2018 dan 2019
Harvested Area of Vegetables by Subdistrict and Kind of Plant in Mamasa Regency, 2018 and 2019

Kecamatan Subdistrict	Bawang Merah/ Shallot (ha/ha)		Cabai Besar Chili/Big chili (ha/ha)		Cabai Rawit Chili/Cayenne Pepper (ha/ha)	
	2018	2019	2018	2019	2018	2019
(1)	(2)	(3)	(4)	(5)	(6)	(7)
Sumarorong	-	-	-	-	1	2
Messawa	-	-	-	-	-	-
Pana	-	-	-	-	-	-
Nosu	-	-	-	-	2	-
Tabang	4	2	-	-	-	-
Mamasa	-	-	8	1	9	3
Tanduk Kalua	-	1	-	-	2	6
Balla	-	-	-	-	-	-
Sesenapadang	-	-	-	-	1	2
Tawalian	2	-	-	-	3	1
Mambi	-	-	-	-	3	-
Bambang	-	-	-	-	-	-
Rantebulahan Timur	-	-	-	-	3	-
Mehalaan	-	-	1	-	1	-
Aralle	-	-	-	-	-	1
Buntu Malangka	-	-	-	-	3	4
Tabulahan	-	-	-	-	2	2
MAMASA	6	3	9	1	30	21

Lanjutan Tabel/*Continued Table 5.1.1*

Kecamatan Subdistrict	Kentang Potato (ha/ha)		Kubis Cabbage (ha/ha)		Tomat Tomato (ha/ha)	
	2018	2019	2018	2019	2018	2019
(1)	(8)	(9)	(10)	(11)	(12)	(13)
Sumarorong	1	1	-	-	-	-
Messawa	-	-	-	-	-	-
Pana	-	-	-	-	-	-
Nosu	9	7	-	-	-	-
Tabang	-	-	-	-	-	-
Mamasa	4	8	-	-	8	2
Tanduk Kalua	-	6	-	-	2	4
Balla	-	-	-	-	-	-
Sesenapadang	12	6	-	-	3	2
Tawalian	3	2	-	-	1	1
Mambi	-	-	-	-	6	5
Bambang	-	-	-	-	-	-
Rantebulahan Timur	-	-	-	-	5	8
Mehalaan	-	-	-	-	1	1
Aralle	-	-	-	-	-	-
Buntu Malangka	-	-	-	-	4	4
Tabulahan	-	-	-	-	3	2
MAMASA	29	30	0	0	33	29

Lanjutan Tabel/Continued Table 5.1.1

Kecamatan Subdistrict	Bawang Putih Garlic (ha/ha)		Petsai/Sawi Chinese Cabbage/ mustard green (ha/ha)		Kangkung Water Spinach (ha/ha)	
	2018	2019	2018	2019	2018	2019
(1)	(14)	(15)	(16)	(17)	(18)	(19)
Sumarorong	-	-	5	5	-	-
Messawa	-	-	3	3	-	-
Pana	-	-	-	-	-	-
Nosu	-	-	-	-	-	-
Tabang	-	-	-	-	-	-
Mamasa	-	-	29	12	27	2
Tanduk Kalua	-	-	1	-	1	-
Balla	-	-	-	-	1	6
Sesenapadang	-	-	6	10	6	8
Tawalian	-	-	2	4	1	2
Mambi	-	-	10	8	-	-
Bambang	-	-	5	4	4	4
Rantebulahan Timur	-	-	3	1	-	4
Mehalaan	-	-	1	-	1	-
Aralle	-	-	-	-	-	-
Buntu Malangka	-	-	-	1	1	-
Tabulahan	-	-	-	-	3	2
MAMASA	0	0	65	48	45	28

Sumber/Source: BPS, Statistik Pertanian Hortikultura SPH-SBS/BPS-Statistics Indonesia, Agricultural Statistic for Horticulture SPH-SBS

Tabel
Table 5.1.2

Produksi Tanaman Sayuran Menurut Kecamatan dan Jenis Tanaman di Kabupaten Mamasa, 2018 dan 2019
Production of Vegetables by Subdistrict and Kind of Plant in Mamasa Regency, 2018 dan 2019

Kecamatan Subdistrict	Bawang Merah/ Shallot (kw/qui)		Cabai Besar Chili/Big chili (kw/qui)		Cabai Rawit Chili/Cayenne Pepper (kw/qui)	
	2018	2019	2018	2019	2018	2019
(1)	(2)	(3)	(4)	(5)	(6)	(7)
Sumarorong	-	-	-	-	11	16
Messawa	-	-	-	-	-	-
Pana	-	-	-	-	-	-
Nosu	-	-	-	-	40	-
Tabang	113	51	-	-	-	-
Mamasa	-	-	100	100	90	114
Tanduk Kalua	-	13	-	-	13	44
Balla	-	-	-	-	-	-
Sesenapadang	-	-	-	-	50	20
Tawalian	12	-	-	-	15	6
Mambi	-	-	-	-	23	-
Bambang	-	-	-	-	-	-
Rantebulahan Timur	-	-	-	-	22	-
Mehalaan	-	-	7	-	8	-
Aralle	-	-	-	-	-	6
Buntu Malangka	-	-	-	-	25	19
Tabulahan	-	-	-	-	55	12
MAMASA	125	64	107	100	352	237

Lanjutan Tabel/Continued Table 5.1.2

Kecamatan Subdistrict	Kentang Potato (kw/qui)		Kubis Cabbage (kw/qui)		Tomat Tomato (kw/qui)	
	2018	2019	2018	2019	2018	2019
(1)	(8)	(9)	(10)	(11)	(12)	(13)
Sumarorong	10	70	-	-	-	-
Messawa	-	-	-	-	-	-
Pana	-	-	-	-	-	-
Nosu	1 290	960	-	-	-	-
Tabang	-	-	-	-	-	-
Mamasa	320	800	-	-	66	149
Tanduk Kalua	-	268	-	-	13	84
Balla	-	-	-	-	-	-
Sesenapadang	1 540	610	-	-	32	83
Tawalian	150	180	-	-	5	62
Mambi	-	-	-	-	30	50
Bambang	-	-	-	-	-	-
Rantebulahan Timur	-	-	-	-	26	364
Mehalaan	-	-	-	-	6	12
Aralle	-	-	-	-	-	-
Buntu Malangka	-	-	-	-	25	26
Tabulahan	-	-	-	-	27	24
MAMASA	3 310	2 888	0	0	230	854

Lanjutan Tabel/*Continued Table* 5.1.2

Kecamatan Subdistrict	Bawang Putih Garlic (kw/qui)		Petsai/Sawi Chinese Cabbage/ mustard green (kw/qui)		Kangkung Water Spinach (kw/qui)	
	2018	2019	2018	2019	2018	2019
(1)	(14)	(15)	(16)	(17)	(18)	(19)
Sumarorong	-	-	51	49	-	-
Messawa	-	-	22	30	-	-
Pana	-	-	-	-	-	-
Nosu	-	-	-	-	-	-
Tabang	-	-	-	-	-	-
Mamasa	-	-	372	204	305	32
Tanduk Kalua	-	-	10	-	8	-
Balla	-	-	-	-	8	84
Sesenapadang	-	-	80	98	82	110
Tawalian	-	-	20	42	8	32
Mambi	-	-	102	80	-	-
Bambang	-	-	39	45	28	60
Rantebulahan Timur	-	-	30	10	-	244
Mehalaan	-	-	27	-	10	-
Aralle	-	-	-	-	-	-
Buntu Malangka	-	-	-	10	7	-
Tabulahan	-	-	-	-	31	30
MAMASA	0	0	753	568	487	592

Sumber/*Source*: BPS, Statistik Pertanian Hortikultura SPH-SBS/BPS-Statistics Indonesia, *Agricultural Statistic for Horticulture SPH-SBS*

Tabel 5.1.3 **Luas Panen Tanaman Sayuran dan Buah–Buahan Semusim Menurut Jenis Tanaman di Kabupaten Mamasa , 2017–2019**
Harvested Area of Seasonal Vegetables and Fruits by Kind of Plant in Mamasa Regency, 2017–2019

Jenis Tanaman Kind of Plants	Satuan Unit	2017	2018	2019
(1)		(2)	(3)	(4)
Sayuran/ Vegetables				
Bawang Daun/ <i>Wlech Onion</i>	ha/ha	25	19	10
Bawang Merah/ <i>Shallot</i>	ha/ha	3	6	3
Bawang Putih/ <i>Garlic</i>	ha/ha	-	-	-
Bayam/ <i>Spinach</i>	ha/ha	53	64	47
Buncis/ <i>Green Bean</i>	ha/ha	11	11	12
Cabai Besar/ <i>Chili (Capsicum Annum)</i>	ha/ha	7	9	1
Cabai Rawit/ <i>Chili (Capsicum Frutescens)</i>	ha/ha	29	30	21
Jamur/ <i>Mushroom</i>	m ² /m ²	-	400	-
Kacang Merah/ <i>Red Bean</i>	ha/ha	3	4	4
Kacang Panjang/ <i>Yarldlong Bean</i>	ha/ha	42	30	17
Kangkung/ <i>Kangkong</i>	ha/ha	53	45	28
Kembang Kol/ <i>Cauliflower</i>	ha/ha	-	-	-
Kentang/ <i>Potato</i>	ha/ha	2	29	30
Ketimun/ <i>Cucumber</i>	ha/ha	2	-	-
Kubis/ <i>Cabbage</i>	ha/ha	2	-	-

Lanjutan Tabel/*Continued Table 5.1.3*

Jenis Tanaman <i>Kind of Plants</i>	Satuan <i>Unit</i>	2017	2018	2019
(1)		(2)	(3)	(4)
Labu Siam/ <i>Chayote</i>	ha/ha	-	-	-
Lobak/ <i>Radish</i>	ha/ha	-	-	-
Paprika/ <i>Bell Pepper</i>	ha/ha	-	-	-
Petsai/ <i>Chinese Cabbage</i>	ha/ha	77	65	48
Terung/ <i>Eggplant</i>	ha/ha	8	14	9
Tomat/ <i>Tomato</i>	ha/ha	33	33	29
Wortel/ <i>Carrot</i>	ha/ha	-	-	-
Buah-buahan/ <i>Fruits</i>				
Blewah/ <i>Cantaloupe</i>	ha/ha	-	-	-
Melon/ <i>Melon</i>	ha/ha	-	-	-
Semangka/ <i>Watermelon</i>	ha/ha	-	-	-
Stroberi/ <i>Strawberry</i>	ha/ha	-	-	-

Sumber/*Source*: BPS, Statistik Pertanian Hortikultura SPH-SBS/BPS-*Statistics Indonesia, Agricultural Statistic for Horticulture SPH-SBS*

Tabel 5.1.4 **Produksi Tanaman Sayuran dan Buah–Buahan Semusim Menurut Jenis Tanaman di Kabupaten Mamasa, 2017–2019**
Production of Seasonal Vegetables and Fruits by Kind of Plant in Mamasa Regency, 2017–2019

Jenis Tanaman <i>Kind of Plants</i>	Satuan <i>Unit</i>	2017	2018	2019
(1)		(2)	(3)	(4)
Sayuran/ Vegetables				
Bawang Daun/ <i>Wlech Onion</i>	kw/qui	567	156	112
Bawang Merah/ <i>Shallot</i>	kw/qui	40	125	64
Bawang Putih/ <i>Garlic</i>	kw/qui	-	-	-
Bayam/ <i>Spinach</i>	kw/qui	926	334	348
Buncis/ <i>Green Bean</i>	kw/qui	161	75	144
Cabai Besar/ <i>Chili (Capsicum Annum)</i>	kw/qui	240	107	100
Cabai Rawit/ <i>Chili (Capsicum Frutescens)</i>	kw/qui	1 128	352	237
Jamur/ <i>Mushroom</i>	kg/kg	-	8 000	-
Kacang Merah/ <i>Red Bean</i>	kw/qui	67	40	50
Kacang Panjang/ <i>Yarldlong Bean</i>	kw/qui	1 132	304	373
Kangkung/ <i>Kangkong</i>	kw/qui	1 228	487	592
Kembang Kol/ <i>Cauliflower</i>	kw/qui	-	-	-
Kentang/ <i>Potato</i>	kw/qui	290	3 310	2 888
Ketimun/ <i>Cucumber</i>	kw/qui	405	-	-
Kubis/ <i>Cabbage</i>	kw/qui	51	-	-

Lanjutan Tabel/*Continued Table 5.1.4*

Jenis Tanaman <i>Kind of Plants</i>	Satuan <i>Unit</i>	2017	2018	2019
(1)		(2)	(3)	(4)
Labu Siam/ <i>Chayote</i>	kw/qui	-	-	-
Lobak/ <i>Radish</i>	kw/qui	-	-	-
Paprika/ <i>Bell Pepper</i>	kw/qui	-	-	-
Petsai/ <i>Chinese Cabbage</i>	kw/qui	2 131	753	568
Terung/ <i>Eggplant</i>	kw/qui	224	184	454
Tomat/ <i>Tomato</i>	kw/qui	669	230	854
Wortel/ <i>Carrot</i>	kw/qui	-	-	-
Buah-buahan/ <i>Fruits</i>				
Blewah/ <i>Cantaloupe</i>	kw/qui	-	-	-
Melon/ <i>Melon</i>	kw/qui	-	-	-
Semangka/ <i>Watermelon</i>	kw/qui	-	-	-
Stroberi/ <i>Strawberry</i>	kw/qui	-	-	-

Sumber/*Source*: BPS, Statistik Pertanian Hortikultura SPH-SBS/BPS-*Statistics Indonesia, Agricultural Statistic for Horticulture SPH-SBS*

Tabel 5.1.5 Luas Panen Tanaman Biofarmaka Menurut Kecamatan dan Jenis Tanaman di Kabupaten Mamasa, 2018 dan 2019
Harvested Area of Medicinal Plants by Subdistrict and Kind of Plant in Mamasa Regency, 2018 and 2019

Kecamatan Subdistrict	Jahe Ginger (m ² /m ²)		Laos/Lengkuas Galanga (m ² /m ²)	
	2018	2019	2018	2019
(1)	(2)	(3)	(4)	(5)
Sumarorong	-	-	-	-
Messawa	-	-	-	-
Pana	-	-	-	-
Nosu	-	-	-	-
Tabang	-	-	-	-
Mamasa	-	-	-	-
Tanduk Kalua	-	-	-	-
Balla	-	-	-	-
Sesenapadang	-	-	-	-
Tawalian	-	-	-	-
Mambi	-	-	-	-
Bambang	-	-	-	-
Rantebulahan Timur	-	4	-	4
Mehalaan	-	-	-	-
Aralle	-	-	-	-
Buntu Malangka	-	-	-	-
Tabulahan	-	-	-	-
MAMASA	0	4	0	4

Lanjutan Tabel/*Continued Table 5.1.5*

Kecamatan Subdistrict	Kunyit Turmeric (m ² /m ²)		Kencur East Indian Galangal (m ² /m ²)	
	2018	2019	2018	2019
(1)	(2)	(3)	(4)	(5)
Sumarorong	-	-	-	-
Messawa	-	-	-	-
Pana	-	-	-	-
Nosu	-	-	-	-
Tabang	-	-	-	-
Mamasa	-	-	-	-
Tanduk Kalua	-	-	-	-
Balla	-	-	-	-
Sesenapadang	-	-	-	-
Tawalian	-	-	-	-
Mambi	-	-	-	-
Bambang	-	-	-	-
Rantebulahan Timur	-	2	-	-
Mehalaan	-	-	-	-
Aralle	-	-	-	-
Buntu Malangka	-	-	-	-
Tabulahan	-	-	-	-
MAMASA	0	2	0	0

Sumber/*Source*: BPS, Statistik Pertanian Hortikultura SPH-TBF/*BPS-Statistics Indonesia, Agricultural Statistic for Horticulture SPH-TBF*

Tabel 5.1.6 **Produksi Tanaman Biofarmaka Menurut Kecamatan dan Jenis Tanaman di Kabupaten Mamasa, 2018 and 2019**
Production of Medicinal Plants by Subdistrict and Kind of Plant in Mamasa Regency, 2018 and 2019

Kecamatan Subdistrict	Jahe Ginger (kg/kg)		Laos/Lengkuas Galanga (kg/kg)	
	2018	2019	2018	2019
(1)	(2)	(3)	(4)	(5)
Sumarorong	-	-	-	-
Messawa	-	-	-	-
Pana	-	-	-	-
Nosu	-	-	-	-
Tabang	-	-	-	-
Mamasa	-	-	-	-
Tanduk Kalua	-	-	-	-
Balla	-	-	-	-
Sesenapadang	-	-	-	-
Tawalian	-	-	-	-
Mambi	-	-	-	-
Bambang	-	-	-	-
Rantebulahan Timur	-	3	-	5
Mehalaan	-	-	-	-
Aralle	-	-	-	-
Buntu Malangka	-	-	-	-
Tabulahan	-	-	-	-
MAMASA	0	3	0	5

Lanjutan Tabel/*Continued Table* 5.1.6

Kecamatan Subdistrict	Kunyit Turmeric (kg/kg)		Kencur East Indian Galangal (kg/kg)	
	2018	2019	2018	2019
(1)	(2)	(3)	(4)	(5)
Sumarorong	-	-	-	-
Messawa	-	-	-	-
Pana	-	-	-	-
Nosu	-	-	-	-
Tabang	-	-	-	-
Mamasa	-	-	-	-
Tanduk Kalua	-	-	-	-
Balla	-	-	-	-
Sesenapadang	-	-	-	-
Tawalian	-	-	-	-
Mambi	-	-	-	-
Bambang	-	-	-	-
Rantebulahan Timur	-	3	-	-
Mehalaan	-	-	-	-
Aralle	-	-	-	-
Buntu Malangka	-	-	-	-
Tabulahan	-	-	-	-
MAMASA	0	3	0	0

Sumber/*Source*: BPS, Statistik Pertanian Hortikultura SPH-TBF/*BPS-Statistics Indonesia, Agricultural Statistic for Horticulture SPH-TBF*

Tabel
Table 5.1.7

Luas Panen Tanaman Biofarmaka Menurut Jenis Tanaman di Kabupaten Mamasa , 2017–2019
Harvested Area of Medicinal Plants by Kind of Plant in Mamasa Regency , 2017–2019

Jenis Tanaman <i>Kind of Plants</i>	Satuan <i>Unit</i>	2017	2018	2019
(1)		(2)	(3)	(4)
Dlingo/Dringo/ <i>Sweet Root/Calamus</i>	m ² /m ²	-	-	-
Jahe/ <i>Ginger</i>	m ² /m ²	-	-	4
Kapulaga/ <i>Java Cardamon</i>	m ² /m ²	-	-	-
Keji Beling/Kecibeling/ <i>Strobilanthes crispa</i>	m ² /m ²	-	-	-
Kencur/ <i>East Indian Galangal</i>	m ² /m ²	-	-	-
Kunyit/ <i>Turmeric</i>	m ² /m ²	-	-	2
Laos/Lengkuas/ <i>Galanga</i>	m ² /m ²	-	-	4
Lempuyang/ <i>Zingiber Aromaticum</i>	m ² /m ²	-	-	-
Lidah Buaya/ <i>Oliviera</i>	m ² /m ²	-	-	-
Mahkota Dewa/ <i>God's Crown</i>	pohon/tree	-	-	-
Mengkudu/Pace/ <i>Indian Mulberry</i>	pohon/tree	-	-	-
Sambiloto/ <i>King of Bitter</i>	m ² /m ²	-	-	-
Temuireng/ <i>Black Turmeric</i>	m ² /m ²	-	-	-
Temukunci/ <i>Chinese Keys</i>	m ² /m ²	-	-	-
Temulawak/ <i>Java Turmeric</i>	m ² /m ²	-	-	-

Sumber/Source: BPS, Statistik Pertanian Hortikultura SPH-TBF/BPS-Statistics Indonesia, Agricultural Statistic for Horticulture SPH-TBF

Tabel
Table 5.1.8

Produksi Tanaman Biofarmaka Menurut Jenis Tanaman di Kabupaten Mamasa, 2017–2019
Production of Medicinal Plants by Kind of Plant in Mamasa Regency, 2017–2019

Jenis Tanaman <i>Kind of Plants</i>	Satuan <i>Unit</i>	2017	2018	2019
(1)		(2)	(3)	(4)
Dlingo/Dringo/ <i>Sweet Root/Calamus</i>	kg/kg	-	-	-
Jahe/ <i>Ginger</i>	kg/kg	-	-	3
Kapulaga/ <i>Java Cardamon</i>	kg/kg	-	-	-
Keji Beling/Kecibeling/ <i>Strobilanthes crispata</i>	kg/kg	-	-	-
Kencur/ <i>East Indian Galangal</i>	kg/kg	-	-	-
Kunyit/ <i>Turmeric</i>	kg/kg	-	-	3
Laos/Lengkuas/ <i>Galanga</i>	kg/kg	-	-	5
Lempuyang/ <i>Zingiber Aromaticum</i>	kg/kg	-	-	-
Lidah Buaya/ <i>Oliviera</i>	kg/kg	-	-	-
Mahkota Dewa/ <i>God's Crown</i>	kg/kg	-	-	-
Mengkudu/Pace/ <i>Indian Mulberry</i>	kg/kg	-	-	-
Sambiloto/ <i>King of Bitter</i>	kg/kg	-	-	-
Temuireng/ <i>Black Turmeric</i>	kg/kg	-	-	-
Temukunci/ <i>Chinese Keys</i>	kg/kg	-	-	-
Temulawak/ <i>Java Turmeric</i>	kg/kg	-	-	-

Sumber/Source: BPS, Statistik Pertanian Hortikultura SPH-TBF/BPS-Statistics Indonesia, Agricultural Statistic for Horticulture SPH-TBF

Tabel 5.1.9 Luas Panen Tanaman Hias Menurut Kecamatan dan Jenis Tanaman di Kabupaten Mamasa, 2018 and 2019
Table 5.1.9 Harvested Area of Ornamental Plants by Subdistrict and Kind of Plant in Mamasa Regency, 2018 and 2019

Kecamatan Subdistrict	Anggrek Orchid (m ² /m ²)		Krisan Chrysanthemum (m ² /m ²)	
	2018	2019	2018	2019
(1)	(2)	(3)	(4)	(5)
Sumarorong	-	-	-	-
Messawa	-	-	-	-
Pana	-	-	-	-
Nosu	-	-	-	-
Tabang	-	-	-	-
Mamasa	-	-	-	-
Tanduk Kalua	-	-	-	-
Balla	-	-	-	-
Sesenapadang	-	-	-	-
Tawalian	-	-	-	-
Mambi	-	-	-	-
Bambang	-	-	-	-
Rantebulahan Timur	-	-	-	-
Mehalaan	-	-	-	-
Aralle	-	-	-	-
Buntu Malangka	-	-	-	-
Tabulahan	-	-	-	-
MAMASA	0	0	0	0

Lanjutan Tabel/*Continued Table 5.1.9*

Kecamatan Subdistrict	Mawar Rose (m ² /m ²)		Sedap Malam Tuberose (m ² /m ²)	
	2018	2019	2018	2019
(1)	(2)	(3)	(4)	(5)
Sumarorong	-	-	-	-
Messawa	-	-	-	-
Pana	-	-	-	-
Nosu	-	-	-	-
Tabang	-	-	-	-
Mamasa	-	-	-	-
Tanduk Kalua	-	-	-	-
Balla	-	-	-	-
Sesenapadang	-	-	-	-
Tawalian	-	-	-	-
Mambi	-	-	-	-
Bambang	-	-	-	-
Rantebulahan Timur	-	-	-	-
Mehalaan	-	-	-	-
Aralle	-	-	-	-
Buntu Malangka	-	-	-	-
Tabulahan	-	-	-	-
MAMASA	0	0	0	0

Sumber/*Source*: BPS, Statistik Pertanian Hortikultura SPH-TH/*BPS-Statistics Indonesia, Agricultural Statistic for Horticulture SPH-TH*

Tabel
Table 5.1.10

Produksi Tanaman Hias Menurut Kecamatan dan Jenis Tanaman di Kabupaten Mamasa, 2018 and 2019
Production of Ornamental Plants by Subdistrict and Kind of Plant in Mamasa Regency, 2018 and 2019

Kecamatan Subdistrict	Anggrek Orchid (tangkai/stalks)		Krisan Chrysantemum (tangkai/stalks)	
	2018	2019	2018	2019
(1)	(2)	(3)	(4)	(5)
Sumarorong	-	-	-	-
Messawa	-	-	-	-
Pana	-	-	-	-
Nosu	-	-	-	-
Tabang	-	-	-	-
Mamasa	-	-	-	-
Tanduk Kalua	-	-	-	-
Balla	-	-	-	-
Sesenapadang	-	-	-	-
Tawalian	-	-	-	-
Mambi	-	-	-	-
Bambang	-	-	-	-
Rantebulahan Timur	-	-	-	-
Mehalaan	-	-	-	-
Aralle	-	-	-	-
Buntu Malangka	-	-	-	-
Tabulahan	-	-	-	-
MAMASA	0	0	0	0

Lanjutan Tabel/*Continued Table 5.1.10*

Kecamatan Subdistrict	Mawar Rose (tangkai/stalks)		Sedap Malam Tuberose (tangkai/stalks)	
	2018	2019	2018	2019
(1)	(2)	(3)	(4)	(5)
Sumarorong	-	-	-	-
Messawa	-	-	-	-
Pana	-	-	-	-
Nosu	-	-	-	-
Tabang	-	-	-	-
Mamasa	-	-	-	-
Tanduk Kalua	-	-	-	-
Balla	-	-	-	-
Sesenapadang	-	-	-	-
Tawalian	-	-	-	-
Mambi	-	-	-	-
Bambang	-	-	-	-
Rantebulahan Timur	-	-	-	-
Mehalaan	-	-	-	-
Aralle	-	-	-	-
Buntu Malangka	-	-	-	-
Tabulahan	-	-	-	-
MAMASA	0	0	0	0

Sumber/*Source*: BPS, Statistik Pertanian Hortikultura SPH-TH/*BPS-Statistics Indonesia, Agricultural Statistic for Horticulture SPH-TH*

Tabel
Table 5.1.11

**Luas Panen Tanaman Hias Menurut Jenis Tanaman di
Kabupaten Mamasa, 2017–2019**
*Harvested Area of Ornamental Plants by Kind of Plant in
Mamasa Regency, 2017–2019*

Jenis Tanaman <i>Kind of Plants</i>	Satuan <i>Unit</i>	2017	2018	2019
(1)		(2)	(3)	(4)
Anggrek/ <i>Orchid</i>	m ² /m ²	-	-	-
Anthurium Bunga/ <i>Flamingo Lily Flower</i>	m ² /m ²	-	-	-
Anthurium Daun/ <i>Anthurium</i>	m ² /m ²	-	-	-
Anyelir/ <i>Carnation</i>	m ² /m ²	-	-	-
Balaceng/ <i>Dieffenbacia</i>	m ² /m ²	-	-	-
Dracaena/ <i>Dracaena</i>	m ² /m ²	-	-	-
Euphorbia/ <i>Euphorbia</i>	m ² /m ²	-	-	-
Gladiol/ <i>Gladiol</i>	m ² /m ²	-	-	-
Hanjuang/ <i>Cordyline</i>	m ² /m ²	-	-	-
Herbras/ <i>Gerbera</i>	m ² /m ²	-	-	-
Kamboja Jepang/ <i>Adenium</i>	m ² /m ²	-	-	-
Keladi Hias/ <i>Caladium</i>	m ² /m ²	-	-	-

Lanjutan Tabel/*Continued Table 5.1.11*

Jenis Tanaman <i>Kind of Plants</i>	Satuan <i>Unit</i>	2017	2018	2019
(1)		(2)	(3)	(4)
Krisan/ <i>Chrysantemum</i>	m ² /m ²	-	-	-
Mawar/ <i>Rose</i>	m ² /m ²	-	-	-
Melati/ <i>Jasmine</i>	m ² /m ²	-	-	-
Monstera/ <i>Monstera</i>	m ² /m ²	-	-	-
Pakis/ <i>Leather Leaf Fern</i>	m ² /m ²	-	-	-
Palem/ <i>Palm</i>	pohon/tree	-	-	-
Pedang-Pedangan/ <i>Sansevieria</i>	m ² /m ²	-	-	-
Philodendron/ <i>Philodendron</i>	m ² /m ²	-	-	-
Pisang-Pisangan/ <i>Heliconia</i>	m ² /m ²	-	-	-
Sedap Malam/ <i>Tuberose</i>	m ² /m ²	-	-	-
Soka/ <i>Ixora</i>	m ² /m ²	-	-	-
Sri Rejeki/ <i>Aglaonema</i>	m ² /m ²	-	-	-

Sumber/*Source*: BPS, Statistik Pertanian Hortikultura SPH-TH/BPS-*Statistics Indonesia, Agricultural Statistic for Horticulture SPH-TH*

Tabel 5.1.12 **Produksi Tanaman Hias Menurut Jenis Tanaman di Kabupaten Mamasa, 2017–2019**
Table 5.1.12 **Production of Ornamental Plants by Kind of Plant in Mamasa Regency, 2016–2019**

Jenis Tanaman <i>Kind of Plants</i>	Satuan <i>Unit</i>	2017	2018	2019
(1)		(2)	(3)	(4)
Anggrek/ <i>Orchid</i>	tangkai/ <i>stalks</i>	-	-	-
Anthurium Bunga/ <i>Flamingo Lily Flower</i>	tangkai/ <i>stalks</i>	-	-	-
Anthurium Daun/ <i>Anthurium</i>	pohon/ <i>tree</i>	-	-	-
Anyelir/ <i>Carnation</i>	tangkai/ <i>stalks</i>	-	-	-
Balaceng/ <i>Dieffenbacia</i>	pohon/ <i>tree</i>	-	-	-
Dracaena/ <i>Dracaena</i>	pohon/ <i>tree</i>	-	-	-
Euphorbia/ <i>Euphorbia</i>	pohon/ <i>tree</i>	-	-	-
Gladiol/ <i>Gladiol</i>	tangkai/ <i>stalks</i>	-	-	-
Hanjuang/ <i>Cordyline</i>	pohon/ <i>tree</i>	-	-	-
Herbras/ <i>Gerbera</i>	tangkai/ <i>stalks</i>	-	-	-
Kamboja Jepang/ <i>Adenium</i>	pohon/ <i>tree</i>	-	-	-
Keladi Hias/ <i>Caladium</i>	pohon/ <i>tree</i>	-	-	-

Lanjutan Tabel/*Continued Table 5.1.12*

Jenis Tanaman <i>Kind of Plants</i>	Satuan <i>Unit</i>	2017	2018	2019
(1)		(2)	(3)	(4)
Krisan/ <i>Chrysantemum</i>	tangkai/ <i>stalks</i>	-	-	-
Mawar/ <i>Rose</i>	tangkai/ <i>stalks</i>	-	-	-
Melati/ <i>Jasmine</i>	kg/ <i>kg</i>	-	-	-
Monstera/ <i>Monstera</i>	pohon/ <i>tree</i>	-	-	-
Pakis/ <i>Leather Leaf Fern</i>	pohon/ <i>tree</i>	-	-	-
Palem/ <i>Palm</i>	pohon/ <i>tree</i>	-	-	-
Pedang-Pedangan/ <i>Sansevieria</i>	rumpun/ <i>clumps</i>	-	-	-
Philodendron/ <i>Philodendron</i>	pohon/ <i>tree</i>	-	-	-
Pisang-Pisangan/ <i>Heliconia</i>	tangkai/ <i>stalks</i>	-	-	-
Sedap Malam/ <i>Tuberose</i>	tangkai/ <i>stalks</i>	-	-	-
Soka/ <i>Ixora</i>	pohon/ <i>tree</i>	-	-	-
Sri Rejeki/ <i>Aglaonema</i>	pohon/ <i>tree</i>	-	-	-

Sumber/*Source*: BPS, Statistik Pertanian Hortikultura SPH-TH/BPS-*Statistics Indonesia, Agricultural Statistic for Horticulture SPH-TH*

Tabel 5.1.13 **Produksi Buah-buahan Menurut Kecamatan dan Jenis Tanaman di Kabupaten Mamasa, 2018 and 2019**
Table 5.1.13 **Production of Fruits by Subdistrict and Kind of Plant in Mamasa Regency, 2018 and 2019**

Kecamatan Subdistrict	Mangga Mango (kw/qui)		Durian Durian (kw/qui)		Jeruk Siam/Keprok Orange/Tangerine (kw/qui)	
	2018	2019	2018	2019	2018	2019
(1)	(2)	(3)	(4)			(5)
Sumarorong	-	-	-	10,00	-	-
Messawa	-	-	-	80,00	-	-
Pana	-	-	-	-	-	-
Nosu	-	-	-	-	-	-
Tabang	-	-	-	7,00	-	-
Mamasa	-	-	-	-	-	-
Tanduk Kalua	-	-	-	-	-	-
Balla	-	-	-	-	-	-
Sesenapadang	-	-	-	-	-	-
Tawalian	-	-	-	-	-	-
Mambi	-	-	-	-	-	-
Bambang	-	-	-	100,00	-	-
Rantebulahan Timur	-	-	-	-	-	-
Mehalaan	-	-	-	22,00	-	-
Aralle	-	-	75,00	30,00	-	-
Buntu Malangka	-	-	-	-	-	-
Tabulahan	-	-	-	-	-	-
MAMASA	0,00	0,00	75,00	249,00	0,00	0,00

Lanjutan Tabel/*Continued Table* 5.1.13

Kecamatan Subdistrict	Pisang Banana (kw/qui)		Pepaya Papaya (kw/qui)		Salak Salacca (kw/qui)	
	2018	2019	2018	2019	2018	2019
(1)	(2)	(3)	(4)			(5)
Sumarorong	-	-	-	-	17,00	12,00
Messawa	1 196,00	1 388,00	-	-	-	-
Pana	-	-	-	-	-	-
Nosu	-	-	-	-	-	-
Tabang	-	-	-	-	-	-
Mamasa	99,00	18,00	-	-	-	-
Tanduk Kalua	-	26,00	-	-	-	-
Balla	-	-	-	-	-	-
Sesenapadang	-	-	-	-	-	-
Tawalian	975,00	325,00	-	-	-	-
Mambi	181,00	73,00	-	-	-	-
Bambang	134,00	134,00	-	-	-	-
Rantebulahan Timur	28,00	33,00	-	-	-	-
Mehalaan	1 770,00	175,00	-	-	-	-
Aralle	1 120,00	125,00	-	-	-	-
Buntu Malangka	605,00	655,00	-	-	-	-
Tabulahan	1 589,00	1 141,00	-	-	-	-
MAMASA	7 697,00	4 093,00	0	0	17,00	12,00

Lanjutan Tabel/Continued Table 5.1.13

Kecamatan Subdistrict	Alpukat Avocado (kw/qui)		Manggis Mangosteen (kw/qui)	
	2018	2019	2018	2019
(1)	(2)	(3)	(4)	
Sumarorong	3 960,00	3 437,00	520,00	275,00
Messawa	165,00	312,00	-	247,00
Pana	-	-	-	-
Nosu	232,00	122,00	-	-
Tabang	-	-	-	-
Mamasa	234,00	109,00	-	-
Tanduk Kalua	-	-	-	-
Balla	-	-	-	-
Sesenapadang	90,00	72,00	-	-
Tawalian	46,00	36,00	-	-
Mambi	60,00	81,00	5 300,00	9 264,00
Bambang	36,00	11,20	300,00	574,00
Rantebulahan Timur	-	-	-	-
Mehalaan	-	-	18,00	90,00
Aralle	-	-	500,00	500,00
Buntu Malangka	-	-	585,00	1 850,00
Tabulahan	-	-	-	867,00
MAMASA	4 823,00	4 180,20	7 223,00	13 667,00

Sumber/Source: BPS, Statistik Pertanian Hortikultura SPH-BST/BPS-Statistics Indonesia, Agricultural Statistic for Horticulture SPH-BST

Tabel
Table 5.1.14

**Produksi Buah–Buahan dan Sayuran Tahunan Menurut
Jenis Tanaman di Kabupaten Mamasa, 2016–2019**
*Production of Annual Fruits and Vegetables by Kind of Plant
in Mamasa Regency, 2016–2019*

Jenis Tanaman <i>Kind of Plants</i>	Satuan <i>Unit</i>	2017	2018	2019
(1)		(2)	(3)	(4)
Buah–buahan/ Fruits				
Alpukat/ <i>Avocado</i>	<i>kw/qui</i>	3 792,00	4 823,00	4 180,20
Anggur/ <i>Grape</i>	<i>kw/qui</i>	-	-	-
Apel/ <i>Apple</i>	<i>kw/qui</i>	-	-	-
Belimbing/ <i>Star Fruit</i>	<i>kw/qui</i>	-	-	-
Duku/Langsak/Kokosan/ <i>Duku</i>	<i>kw/qui</i>	140,00	28,00	65,00
Durian/ <i>Durian</i>	<i>kw/qui</i>	-	75,00	249,00
Jambu Air/ <i>Rose Apple</i>	<i>kw/qui</i>	-	-	-
Jambu Biji/ <i>Guava</i>	<i>kw/qui</i>	-	-	-
Jeruk Besar/ <i>Pomelo</i>	<i>kw/qui</i>	-	-	-
Jeruk Siam/Keprok/ <i>Tangerine/Orange</i>	<i>kw/qui</i>	-	-	-
Mangga/ <i>Mango</i>	<i>kw/qui</i>	-	-	-
Manggis/ <i>Mangosteen</i>	<i>kw/qui</i>	-	7 223,00	13 667,00
Markisa/ <i>Marquisa</i>	<i>kw/qui</i>	438,00	762,00	918,00
Nangka/Cempedak/ <i>Jack Fruit</i>	<i>kw/qui</i>	-	-	-

Lanjutan Tabel/Continued Table 5.1.14

Jenis Tanaman Kind of Plants	Satuan Unit	2017	2018	2019
(1)		(2)	(3)	(4)
Nenas/ <i>Pineapple</i>	kw/qui	653,00	655,00	770,32
Pepaya/ <i>Papaya</i>	kw/qui	-	-	-
Pisang/ <i>Banana</i>	kw/qui	7 781,00	7 697,00	4 093,00
Rambutan/ <i>Rambutan</i>	kw/qui	-	-	-
Salak/ <i>Salacca</i>	kw/qui	10,00	17,00	12,00
Sawo/Sapodilla/ <i>Star Apple</i>	kw/qui	-	-	-
Sirsak/ <i>Soursop</i>	kw/qui	-	-	-
Sukun/ <i>Bread Fruit</i>	kw/qui	-	-	-
Sayuran/ Vegetables				
Jengkol/ <i>Jengkol</i>	kw/qui	-	-	-
Melinjo/ <i>Melinjo</i>	kw/qui	-	-	-
Petai/ <i>Twisted Cluster Bean</i>	kw/qui	-	-	-

Sumber/Source: BPS, Statistik Pertanian Hortikultura SPH-BST/BPS-Statistics Indonesia, Agricultural Statistic for Horticulture SPH-BST

5.2 PERKEBUNAN ESTATE CROPS

Tabel 5.2.1 **Luas Areal Tanaman Perkebunan Menurut Kecamatan dan Jenis Tanaman di Kabupaten Mamasa (ha), 2018 dan 2019**
Planted Area of Estate Crops by Subdistrict and Type of Crops in Mamasa Regency (ha), 2018 dan 2019

Kecamatan Subdistrict	Kelapa Sawit/Oil Palm		Kelapa/Coconut	
	2018	2019	2018	2019
(1)	(2)	(3)	(4)	(5)
Sumarorong
Messawa
Pana
Nosu
Tabang
Mamasa
Tanduk Kalua
Balla
Sesenapadang
Tawalian
Mambi
Bambang
Rantebulahan Timur
Mehalaan
Aralle
Buntu Malangka
Tabulahan
MAMASA

Lanjutan Tabel/Continued Table 5.2.1

Kecamatan Subdistrict	Karet/Rubber		Kopi/Coffee	
	2018	2019	2018	2019
(1)	(6)	(7)	(8)	(9)
Sumarorong
Messawa
Pana
Nosu
Tabang
Mamasa
Tanduk Kalua
Balla
Sesenapadang
Tawalian
Mambi
Bambang
Rantebulahan Timur
Mehalaan
Aralle
Buntu Malangka
Tabulahan
MAMASA

Lanjutan Tabel/*Continued Table* 5.2.1

Kecamatan Subdistrict	Kakao/Cocoa		Tebu/Sugar cane	
	2018	2019	2018	2019
(1)	(10)	(11)	(12)	(13)
Sumarorong
Messawa
Pana
Nosu
Tabang
Mamasa
Tanduk Kalua
Balla
Sesenapadang
Tawalian
Mambi
Bambang
Rantebulahan Timur
Mehalaan
Aralle
Buntu Malangka
Tabulahan
MAMASA

Lanjutan Tabel/*Continued Table 5.2.1*

Kecamatan Subdistrict	Teh/Tea		Tembakau/Tobacco	
	2018	2019	2018	2019
(1)	(14)	(15)	(16)	(17)
Sumarorong
Messawa
Pana
Nosu
Tabang
Mamasa
Tanduk Kalua
Balla
Sesenapadang
Tawalian
Mambi
Bambang
Rantebulahan Timur
Mehalaan
Aralle
Buntu Malangka
Tabulahan
MAMASA

Sumber/*Source*: Dinas Pertanian Kabupaten Mamasa / *Agriculture Office of Mamasa Regency*

Tabel
Table 5.2.2

Produksi Perkebunan Menurut Kecamatan dan Jenis Tanaman di Kabupaten Mamasa (ton), 2018 dan 2019
Production of Estate by Subdistrict and Type of Crops in Mamasa Regency (ton), 2018 and 2019

Kecamatan Subdistrict	Kelapa Sawit/Oil Palm		Kelapa/Coconut	
	2018	2019	2018	2019
(1)	(2)	(3)	(4)	(5)
Sumarorong
Messawa
Pana
Nosu
Tabang
Mamasa
Tanduk Kalua
Balla
Sesenapadang
Tawalian
Mambi
Bambang
Rantebulahan Timur
Mehalaan
Aralle
Buntu Malangka
Tabulahan
MAMASA

Lanjutan Tabel/Continued Table 5.2.2

Kecamatan Subdistrict	Karet/Rubber		Kopi/Coffee	
	2018	2019	2018	2019
(1)	(6)	(7)	(8)	(9)
Sumarorong
Messawa
Pana
Nosu
Tabang
Mamasa
Tanduk Kalua
Balla
Sesenapadang
Tawalian
Mambi
Bambang
Rantebulahan Timur
Mehalaan
Aralle
Buntu Malangka
Tabulahan
MAMASA

Lanjutan Tabel/*Continued Table 5.2.2*

Kecamatan Subdistrict	Kakao/Cocoa		Tebu/Sugar cane	
	2018	2019	2018	2019
(1)	(10)	(11)	(12)	(13)
Sumarorong
Messawa
Pana
Nosu
Tabang
Mamasa
Tanduk Kalua
Balla
Sesenapadang
Tawalian
Mambi
Bambang
Rantebulahan Timur
Mehalaan
Aralle
Buntu Malangka
Tabulahan
MAMASA

Lanjutan Tabel/*Continued Table 5.2.2*

Kecamatan Subdistrict	Teh/Tea		Tembakau/Tobacco	
	2018	2019	2018	2019
(1)	(14)	(15)	(16)	(17)
Sumarorong
Messawa
Pana
Nosu
Tabang
Mamasa
Tanduk Kalua
Balla
Sesenapadang
Tawalian
Mambi
Bambang
Rantebulahan Timur
Mehalaan
Aralle
Buntu Malangka
Tabulahan
MAMASA

Sumber/*Source*: Dinas Pertanian Kabupaten Mamasa / *Agriculture Office of Mamasa Regency*

5.3 PERTANIAN, KEHUTANAN, PETERNAKAN, DAN PERIKANAN AGRICULTURE, FORESTRY, LIVESTOCK, AND FISHERY

Tabel 5.3.1 **Luas Panen, Produktivitas, dan Produksi Padi Sawah Menurut Kecamatan di Kabupaten Mamasa, 2019**
Harvested Area, Productivity, dan Production of Wetland Rice by Subdistrict in Mamasa Regency, 2019

Kecamatan Subdistrict	Luas Panen (ha) ¹ Harvested Area (ha) ¹	Produktivitas (ton/ha) ² Productivity (ton/ha) ²	Produksi (ton) ³ Production (ton) ³
(1)	(2)	(3)	(4)
Sumarorong	1 287,70	4,10	5 284,99
Messawa	942,50	4,00	3 766,96
Pana	1 512,10	6,35	9 605,95
Nosu	844,50	2,71	2 284,54
Tabang	869,90	4,53	3 937,21
Mamasa	2 655,00	3,78	10 042,13
Tanduk Kalua	1 880,30	4,13	7 772,27
Balla	769,00	3,78	2 903,46
Sesenapadang	1 536,40	3,90	5 999,57
Tawalian	646,10	4,37	2 825,35
Mambi	1 526,80	4,36	6 649,69
Bambang	986,80	3,50	3 451,77
Rantebulahan Timur	810,90	3,59	2 913,08
Mehalaan	844,40	3,89	3 281,74
Aralle	1 714,50	3,93	6 742,08
Buntu Malangka	1 710,40	4,35	7 433,73
Tabulahan	1 763,40	3,90	6 880,07
MAMASA	22 300,70	4,20	91 774,59

Sumber/Source: ¹ BPS, Laporan Statistik Pertanian (SP) Tanaman Pangan/BPS-Statistics Indonesia, Agriculture Statistic Report of Food Crops

² BPS Kabupaten Mamasa, Ubinan / BPS-Statistics Indonesia, Ubinan

³ Perkalian kolom 2 dan 3 / Multiplication of column 2 and column 3

Tabel
Table 5.3.2

**Luas Panen, Produktivitas, dan Produksi Padi
Bukan Sawah Menurut Kecamatan di Kabupaten
Mamasa, 2019**
*Harvested Area, Productivity, dan Production of Non
Wetland Rice by Subdistrict in Mamasa Regency, 2019*

Kecamatan Subdistrict	Luas Panen (ha) ¹ Harvested Area (ha) ¹	Produktivitas (ton/ha) ² Productivity (ton/ha) ²	Produksi (ton) ³ Production (ton) ³
(1)	(2)	(3)	(4)
Sumarorong	251,00	3,63	912,13
Messawa	520,00	3,63	1 889,66
Pana	165,00	3,63	599,60
Nosu	0,00	3,63	0,00
Tabang	1 226,00	3,63	4 455,24
Mamasa	111,00	3,63	403,37
Tanduk Kalua	0,00	3,63	0,00
Balla	187,00	3,63	679,55
Sesenapadang	0,00	3,63	0,00
Tawalian	289,00	3,63	1 050,22
Mambi	748,00	3,63	2 718,21
Bambang	235,00	3,63	853,98
Rantebulahan Timur	181,00	3,63	657,75
Mehalaan	779,00	3,63	2 830,86
Aralle	822,00	3,63	2 987,12
Buntu Malangka	804,00	3,63	2 921,71
Tabulahan	1 807,00	3,63	6 566,58
MAMASA	8 125,00	3,63	29 525,98

Sumber/Source: ¹ BPS, Laporan Statistik Pertanian (SP) Tanaman Pangan/BPS-Statistics Indonesia, Agriculture Statistic Report of Food Crops

² BPS Kabupaten Mamasa, Ubinan (Rata-rata Kabupaten) / BPS-Statistics Indonesia, Ubinan (Regency Mean)

³ Perkalian kolom 2 dan 3 / Multiplication of column 2 and column 3

Tabel
Table 5.3.3

Luas Panen, Produktivitas, dan Produksi Jagung Menurut Kecamatan di Kabupaten Mamasa, 2019
Harvested Area, Productivity, dan Production of Corn by Subdistrict in Mamasa Regency, 2019

Kecamatan Subdistrict	Luas Panen (ha) ¹ Harvested Area (ha) ¹	Produktivitas (ton/ha) ² Productivity (ton/ha) ²	Produksi (ton) ³ Production (ton) ³
(1)	(2)	(3)	(4)
Sumarorong	630,00	4,61	2 901,32
Messawa	856,00	4,61	3 942,12
Pana	320,00	4,61	1 473,69
Nosu	0,00	4,61	0,00
Tabang	1 715,00	4,61	7 898,05
Mamasa	286,00	4,61	1 317,11
Tanduk Kalua	391,00	4,61	1 800,66
Balla	1 115,00	4,61	5 134,88
Sesenapadang	264,00	4,61	1 215,79
Tawalian	274,00	4,61	1 261,85
Mambi	1 014,00	4,61	4 669,75
Bambang	366,00	4,61	1 685,53
Rantebulahan Timur	522,00	4,61	2 403,95
Mehalaan	1 686,00	4,61	7 764,50
Aralle	741,00	4,61	3 412,51
Buntu Malangka	1 084,00	4,61	4 992,12
Tabulahan	2 008,00	4,61	9 247,40
MAMASA	13 272,00	4,61	61 121,24

Sumber/Source: ¹ BPS, Laporan Statistik Pertanian (SP) Tanaman Pangan/BPS-Statistics Indonesia, Agriculture Statistic Report of Food Crops

² BPS Kabupaten Mamasa, Ubinan (Rata-rata Kabupaten) / BPS-Statistics Indonesia, Ubinan (Regency Mean)

³ Perkalian kolom 2 dan 3 / Multiplication of column 2 and column 3

Tabel 5.3.4 Luas Lahan Pertanian Sawah Menurut Kecamatan di Kabupaten Mamasa (ha), 2019
Area Agriculture Paddy Field by Subdistrict in Mamasa Regency (ha), 2019

Kecamatan Subdistrict	Irigasi Irrigation	Tadah Hujan Rainfed	Rawa Pasang Surut Tidal Swamp	Rawa lebak Swamp
(1)	(2)	(3)	(4)	(5)
Sumarorong	872	-	-	-
Messawa	562	72	-	-
Pana	845	-	-	-
Nosu	860	-	-	-
Tabang	488	-	-	-
Mamasa	1 515	-	-	-
Tanduk Kalua	938	-	-	-
Balla	490	-	-	-
Sesenapadang	899	55	-	-
Tawalian	362	-	-	-
Mambi	980	-	-	-
Bambang	611	-	-	-
Rantebulahan Timur	363	-	-	-
Mehalaan	430	-	-	-
Aralle	923	-	-	-
Buntu Malangka	861	-	-	-
Tabulahan	885	100	-	-
MAMASA	12 884	227	0	0

Sumber/Source: BPS, Laporan Statistik Pertanian (SP) Lahan/BPS-Statistics Indonesia, Agriculture Statistic Report of Area Agricultura

Tabel
Table 5.3.5**Luas Lahan Pertanian Bukan Sawah Menurut Kecamatan
di Kabupaten Mamasa (ha), 2019**
**Area Agriculture Non Paddy Field by Subdistrict in Mamasa
Regency (ha), 2019**

Kecamatan Subdistrict	Tegal/Kebun Dry Field/ Garden	Ladang/Huma Shifting Cultivation	Perkebunan Plantation	Hutan Rakyat Community Forest
(1)	(2)	(3)	(4)	(5)
Sumarorong	1 124	1 464	2 433	2 384
Messawa	888	529	1 885	1 000
Pana	400	450	1 319	56
Nosu	310	500	726	533
Tabang	738	521	800	200
Mamasa	1 087	1 086	938	510
Tanduk Kalua	1 367	254	2 344	1 500
Balla	581	297	608	813
Sesenapadang	558	234	1 315	1 000
Tawalian	295	157	617	346
Mambi	169	166	900	100
Bambang	500	27	1 790	260
Rantebulahan Timur	600	300	200	550
Mehalaan	872	2 060	3 062	1 206
Aralle	496	1 000	2 300	1 000
Buntu Malangka	603	258	3 400	2 500
Tabulahan	6 601	6 860	5 616	7 379
MAMASA	17 189	16 163	30 253	21 337

Lanjutan Tabel/Continued Table 5.3.5

Kecamatan Subdistrict	Pdg. Penggem- balahan/Pdg. Rumput Sepherding	Hutan Negara State Forest	Sementara tidak diusahakan *) Not For Endeavored in a while	Lainnya (tambak, kolam, empang, dll) Other
(1)	(6)	(7)	(8)	(9)
Sumarorong	1 208	12 777	199	169
Messawa	828	7 492	200	94
Pana	1 270	11 931	250	50
Nosu	2 000	5 917	300	113
Tabang	2 000	24 672	250	30
Mamasa	60	17 443	76	500
Tanduk Kalua	430	4 311	163	50
Balla	56	1 972	0	136
Sesenapadang	120	9 170	300	546
Tawalian	60	1 017	400	100
Mambi	91	11 041	260	59
Bambang	1 167	8 511	200	51
Rantebulahan Timur	150	178	330	89
Mehalaan	1 827	4 306	1 678	24
Aralle	100	10 340	300	120
Buntu Malangka	220	6 767	5 274	200
Tabulahan	2 263	0	2 170	16 443
MAMASA	13 850	137 845	12 350	18 774

Sumber/Source: BPS, Laporan Statistik Pertanian (SP) Lahan/BPS-Statistics Indonesia, Agriculture Statistic Report of Area Agricultura

Tabel
Table 5.3.6**Populasi Ternak Menurut Kecamatan dan Jenis Ternak di Kabupaten Mamasa, 2019**
Livestock Population by Subdistrict and Type of Livestock in Mamasa Regency, 2019

Kecamatan Subdistrict	Sapi Potong Cow	Kerbau Buffalo	Kuda Horse	Kambing Goat	Babi Pig
(1)	(2)	(3)	(4)	(5)	(6)
Sumarorong	372	625	8	19	10 665
Messawa	673	535	34	28	8 327
Pana	65	1 086	92	0	8 515
Nosu	35	976	35	0	4 545
Tabang	85	334	61	82	8 406
Mamasa	791	790	7	0	158 577
Tanduk Kalua	390	314	4	5	1 051
Balla	86	473	0	0	4 855
Sesenapadang	45	393	8	0	8 902
Tawalian	87	210	14	33	3 772
Mambi	1 721	23	27	52	0
Bambang	304	501	9	0	4 989
Rantebulahan Timur	441	89	0	0	3 213
Mehalaan	456	17	19	0	1 016
Aralle	2 157	272	93	0	1 264
Buntu Malangka	405	390	11	0	6 960
Tabulahan	960	113	33	7	8 510
MAMASA	9 073	7 141	455	226	243 567

Sumber/Source: Dinas Pertanian Kabupaten Mamasa / Agriculture Office of Mamasa Regency

Tabel 5.3.7 **Populasi Unggas Menurut Kecamatan dan Jenis Unggas di Kabupaten Mamasa, 2019**
Poultry Population by Subdistrict and Type of Poultry in Mamasa Regency, 2019

Kecamatan Subdistrict	Ayam Kampung Local Chicken	Ayam Petelur Egg Laying Chicken	Ayam Pedaging Broiler	Itik Duck
(1)	(2)	(3)	(4)	(5)
Sumarorong	5 028	5 986	1 004	2 504
Messawa	3 552	2 143	2 005	1 993
Pana	3 980	1 955	704	822
Nosu	7 539	1 985	300	1 003
Tabang	6 317	3 377	508	646
Mamasa	8 223	25 618	3 002	2 976
Tanduk Kalua	5 986	6 619	1 200	1 834
Balla	3 087	4 166	350	1 470
Sesenapadang	3 966	1 888	402	1 507
Tawalian	3 206	1 661	1 000	1 630
Mambi	7 435	3 487	3 008	3 203
Bambang	4 897	2 070	1 506	1 754
Rantebulahan Timur	4 773	2 190	1 000	2 192
Mehalaan	5 329	314	405	2 087
Aralle	5 605	4 264	804	2 985
Buntu Malangka	4 522	3 590	504	1 396
Tabulahan	8 968	3 235	806	2 228
MAMASA	92 413	74 548	18 508	32 230

Sumber/Source: Dinas Pertanian Kabupaten Mamasa / Agriculture Office of Mamasa Regency

Tabel 5.3.8 Jumlah Ternak yang Dipotong Menurut Jenis Ternak di Kabupaten Mamasa, 2015 - 2019
Number of Hamstrung Livestock by Type of Livestock in Mamasa Regency, 2015 – 2019

Jenis Ternak Type of Livestock	2015	2016	2017	2017	2018	2019
(1)	(2)	(3)	(4)	(5)	(6)	(7)
Sapi Cow	453	218	317	94	127	
Kerbau Buffalo	588	500	469	547	517	
Kuda Horse	7	-	-	-	-	
Kambing Goat	240	20	20	10	-	
Babi Pig	16 499	18 000	7 741	10 644	10 305	
Itik Duck	2 021	3 000	-	-	-	
Ayam Kampung Local Chicken	13 589	12 000	-	-	-	
Ayam Pedaging Broiler	43 880	870	-	-	-	
Ayam Petelur Egg Laying Chicken	3 542	-	-	-	-	

Sumber/Source: Dinas Pertanian Kabupaten Mamasa / Agriculture Office of Mamasa Regency

Tabel 5.3.9 Jumlah Rumah Tangga Perikanan Menurut Kecamatan di Kabupaten Mamasa, 2019
Number of Fishery Household by Subdistrict in Mamasa Regency, 2019

Kecamatan Subdistrict	Sawah Rice Field	Kolam Pool	Cekdam Cekdam	Jumlah Total
(1)	(2)	(3)	(4)	(5)
Sumarorong	545	27	2	574
Messawa	630	24	1	655
Pana	324	20	-	344
Nosu	663	35	-	698
Tabang	384	18	-	402
Mamasa	1 616	88	3	1 707
Tanduk Kalua	930	63	3	996
Balla	818	36	-	854
Sesenapadang	1 066	44	-	1 110
Tawalian	560	24	1	585
Mambi	273	13	-	286
Bambang	184	17	-	201
Rantebulahan Timur	289	12	-	301
Mehalaan	756	14	-	770
Aralle	182	19	-	201
Buntu Malangka	381	17	-	398
Tabulahan	603	15	-	618
MAMASA	10 204	486	10	10 700

Sumber/Source: Dinas Perikanan Kabupaten Mamasa / Fisheries Office of Mamasa Regency

Tabel
Table 5.3.10**Luas Lahan Perikanan Budidaya Menurut Kecamatan dan Jenis Lahan Pemeliharaan di Kabupaten Mamasa, 2019**
Fishery Land Area by Subdistrict and Type of Raising Land in Mamasa Regency, 2019

Kecamatan Subdistrict	Lahan Pemeliharaan (Ha) Raising Land (Ha)			
	Sawah Rice Field	Kolam Pool	Cekdam Cekdam	Jumlah Total
(1)	(2)	(3)	(4)	(5)
Sumarorong	463,43	5,56	1,50	470,49
Messawa	441,09	4,41	-	445,50
Pana	210,83	1,69	-	212,52
Nosu	530,80	4,78	-	535,58
Tabang	345,80	3,46	-	349,26
Mamasa	1 212,35	12,12	2,00	1 226,47
Tanduk Kalua	697,83	8,37	1,00	707,20
Balla	491,22	5,89	-	497,11
Sesenapadang	927,90	9,28	0,50	937,68
Tawalian	280,13	3,36	1,75	285,24
Mambi	245,61	2,21	-	247,82
Bambang	156,77	1,41	-	158,18
Rantebulahan Timur	184,43	1,66	-	186,09
Mehalaan	302,37	2,72	-	305,09
Aralle	163,91	1,31	-	165,22
Buntu Malangka	285,44	2,85	-	288,29
Tabulahan	421,98	5,06	-	427,04
MAMASA	7 361,89	76,14	6,75	7 444,78

Sumber/Source: Dinas Perikanan Kabupaten Mamasa / Fisheries Office of Mamasa Regency

Tabel 5.3.11 **Produksi Perikanan Menurut Kecamatan dan Jenis Ikan di Kabupaten Mamasa (ton), 2019**
Fishing Production by Subdistrict and Type of Fish in Mamasa Regency (ton), 2019

Kecamatan Subdistrict	Ikan Mas Gold Fish	Ikan Nila Parrot Fish	Ikan Lele Catfish	Jumlah Total
(1)	(2)	(3)	(4)	(5)
Sumarorong	161,54	17,95	0,54	180,03
Messawa	128,33	12,69	0,56	141,58
Pana	86,15	32,44	0,47	119,06
Nosu	163,46	28,85	0,77	193,08
Tabang	89,90	15,87	0,42	106,19
Mamasa	340,55	60,10	1,20	401,85
Tanduk Kalua	261,54	43,76	0,83	306,13
Balla	168,91	29,81	0,60	199,32
Sesenapadang	239,75	42,31	0,85	282,91
Tawalian	274,04	30,45	0,91	305,40
Mambi	160,74	28,37	0,76	189,87
Bambang	136,22	24,04	0,48	160,74
Rantebulahan Timur	98,72	29,49	0,51	128,72
Mehalaan	105,77	35,26	0,56	141,59
Aralle	78,10	27,67	0,42	106,19
Buntu Malangka	103,17	15,42	0,47	119,06
Tabulahan	95,35	16,83	0,45	112,63
MAMASA	2 692,24	491,31	10,80	3 194,35

Sumber/Source: Dinas Perikanan Kabupaten Mamasa / Fisheries Office of Mamasa Regency

06

INDUSTRI, PERTAMBANGAN, DAN ENERGI
INDUSTRY, MINING, AND ENERGY

15.550.016 kWh
Produksi Listrik

19.794.200 kW
Daya Terpasang



Selama periode 2018 - 2019 PLN mampu meningkatkan pelayanan dengan meningkatkan produksi listrik sebesar **13,7 persen** dibandingkan kondisi tahun 2018.

PENJELASAN TEKNIS

1. **Pertambangan** adalah suatu kegiatan pengambilan endapan bahan galian berharga dan bernilai ekonomis dari dalam kulit bumi, baik secara mekanis maupun manual, pada permukaan bumi, di bawah permukaan bumi dan di bawah permukaan air. Hasil kegiatan ini antara lain, minyak dan gas bumi, batubara, pasir besi, bijih timah, bijih nikel, bijih bauksit, bijih tembaga, bijih emas, perak dan bijih mangan.
2. **Penggalian** adalah suatu kegiatan yang meliputi pengambilan segala jenis barang galian. Barang galian adalah unsur kimia, mineral dan segala macam batuan yang merupakan endapan alam (tidak termasuk logam, batubara, minyak dan gas bumi dan bahan radioaktif). Bahan galian ini biasanya digunakan sebagai bahan baku atau bahan penolong sektor industri maupun konstruksi. Hasil kegiatan penggalian antara lain, batu gunung, batu kali, batu kapur, koral, kerikil, batu marmer, pasir, pasir silika, pasir kuarsa, kaolin, tanah liat dan lain-lain.
3. **Perusahaan Listrik Negara** adalah perusahaan yang berusaha di bidang tenaga listrik untuk kepentingan masyarakat dan negara dan meliputi usaha-usaha seperti :

TECHNICAL NOTES

1. **Mining** is an economic activity to extract and prepare for further processing of mineral in solid, liquid and gas form. Mining activities are done either above (open mining) or under the ground (closed mining) including quarrying, scratching and mining of minerals solid, liquid or gas form. Products of those are such as crude oil and natural gas, coal, iron sand, tin concentrate, nickel ore, bauxite, copper concentrate, gold, silver, and manganese.
2. **Quarrying** is an economic activity that covers extraction of all quarried commodities. Quarried commodities are chemical elements, mineral and rock sediment below the ground (excluding metal, coal, petroleum, natural gas and radioactive elements). They are usually used as a standard or intermediate element in manufacturing or construction sectors. Quarrying yields such as stone, limestone, marble, sand, quartz sand, kaolin, clay.
3. **A National Electricity Company** is a company that is engaged in the electricity sector for the benefit of the public and the country and includes businesses such as:

- | | |
|---|---|
| <p>a. Produksi, transmisi dan distribusi tenaga listrik.</p> <p>b. Perencanaan dan pembangunan tenaga listrik.</p> <p>c. Pengusahaan dan pengembangan tenaga listrik.</p> <p>d. Pengusahaan jasa-jasa di bidang tenaga listrik.</p> | <p>a. <i>Production, transmission and distribution of electricity.</i></p> <p>b. <i>Planning and construction of electricity.</i></p> <p>c. <i>Exploitation and development of electricity.</i></p> <p>d. <i>Business services in the field of electricity.</i></p> |
| <p>4. Perusahaan Air Bersih adalah perusahaan/usaha yang melakukan kegiatan pengadaan, penjernihan, penyediaan dan penyaluran air bersih secara langsung melalui pipa penyalur atau mobil tangki kepada pelanggan ke rumah tangga, industri dan konsumen lainnya dengan tujuan komersial. Perusahaan/ usaha air bersih yang dicakup adalah Perusahaan Air Minum (PAM), Perusahaan Daerah Air Minum (PDAM) dan Badan Pengelola Air Minum (BPAM) maupun perusahaan/usaha swasta lainnya.</p> | <p>4. <i>The Clean Water Company</i> is a company / business that conducts the procurement, purification, supply and distribution of clean water directly through distribution pipes or tank cars to customers, households, industries and other consumers for commercial purposes. Clean water companies / businesses included are Drinking Water Companies, Regional Drinking Water Company and Drinking Water Management Bodies and other private companies / businesses.</p> |
| <p>5. Pelanggan adalah individu atau kelompok, baik rumah tangga, perusahaan atau institusi non profit yang membeli air bersih dari perusahaan air bersih.</p> | <p>5. <i>Customers</i> are individuals or groups, whether household, company or non-profit institutions that buy water supply from water supply establishment.</p> |
| <p>6. Air disalurkan adalah volume air bersih dari perusahaan air bersih.</p> | <p>6. <i>Distributed water</i> is the volume of water supply from water supply establishment.</p> |
| <p>7. Jumlah listrik terjual adalah banyaknya listrik yang disalurkan kepada para pelanggan.</p> | <p>7. <i>Sold electricity</i> is total electricity distributed to costumer.</p> |

8. Klasifikasi industri yang digunakan dalam survei ini berdasar kepada Klasifikasi Baku Lapangan Usaha Indonesia (KBLI). KBLI adalah klasifikasi lapangan usaha yang berdasar kepada International Standard Industrial Classification of All Economic Activities (ISIC) revisi 4 yang telah disesuaikan dengan kondisi Indonesia.
8. *The industrial classification adopted in this survey refers to the Klasifikasi Baku Lapangan Usaha Indonesia (KBLI). KBLI is classification of economic activities based on the International Standard Industrial Classification of All Economic Activities (ISIC rev 4) that has been modified according to the local condition in Indonesia.*
9. **Industri manufaktur** adalah suatu kegiatan ekonomi yang melakukan kegiatan mengubah suatu barang dasar secara mekanis, kimia, atau dengan tangan sehingga menjadi barang jadi/setengah jadi, dan atau barang yang kurang nilainya menjadi barang yang lebih tinggi nilainya, dan sifatnya lebih dekat kepada pemakai akhir. Termasuk dalam kegiatan ini adalah jasa industri dan pekerjaan perakitan.
9. **Manufacturing industry** is defined as an economic activity processing basic goods mechanically, chemicals or manually into final or intermediate goods. It is also defined as processing of lower value goods into higher value goods as final or intermediate products. The activities also include services for manufacturing and assembling.
10. **Perusahaan** atau **usaha industri** adalah suatu unit (kesatuan) usaha yang melakukan kegiatan ekonomi, bertujuan menghasilkan barang atau jasa, terletak pada suatu bangunan atau lokasi tertentu, dan mempunyai catatan administrasi tersendiri mengenai produksi dan struktur biaya serta ada seorang atau lebih yang bertanggung jawab atas usaha tersebut.
10. A **manufacturing establishment** is defined as a production unit engaged in economic activity, producing goods or services, located in a building or in a certain location, keeping a business record concerning the production and cost structure, and having a person or more that are responsible to those activities.

11. Industri manufaktur dikelompokkan ke dalam 4 golongan berdasarkan banyaknya pekerja, yaitu: industri besar (100 orang pekerja atau lebih), industri sedang/menengah (20–99 orang pekerja), industri kecil (5–19 orang pekerja), dan industri mikro (1–4 orang pekerja).
11. *Manufacturing industries are categorized into four groups, based on the number of employees: large scale manufacturing (100 employees or more), medium scale manufacturing (20–99 employees), small scale manufacturing (5–19 employees), and micro industry (1–4 employees).*

ULASAN**DESCRIPTION****Energi**

Berdasarkan data dari PLN Ranting Mamasa, pada tahun 2019 PLN Mamasa mempunyai pelanggan sebanyak 19.020. Sedang pada tahun 2019 PDAM Kabupaten Mamasa mempunyai pelanggan sebanyak 4.195 pelanggan, dengan rincian 56 pelanggan sosial, 3.901 pelanggan rumah tangga, 229 pelanggan instansi pemerintahan, 8 pelanggan niaga, dan 1 pelanggan industri.

Industri

Sampai pada tahun 2019, kegiatan industri di Kabupaten Mamasa di dominasi oleh industri rumah tangga yang tercatat sebanyak 550 industri dengan menyerap tenaga kerja sebanyak 1.532 orang. Adapun industri kecil sebanyak 28 usaha dan menyerap tenaga kerja sebanyak 193 orang.

Energy

Based on data from Mamasa Branch of State Electricity Company (SEC), in 2019 SEC Mamasa had 19.020 customers. At the same time, PDAM of Mamasa Regency had 4.195 customers, consist of 56 social customer, 3.901 household customer, 229 government institution customer, 8 trade customer, and 1 industry customer.

Industry

Until 2019, industrial activity in Mamasa Regency is dominated by home industries that registered number 550 industries with 1532 labors. In small industries is registered by 28 industries with 193 labors.

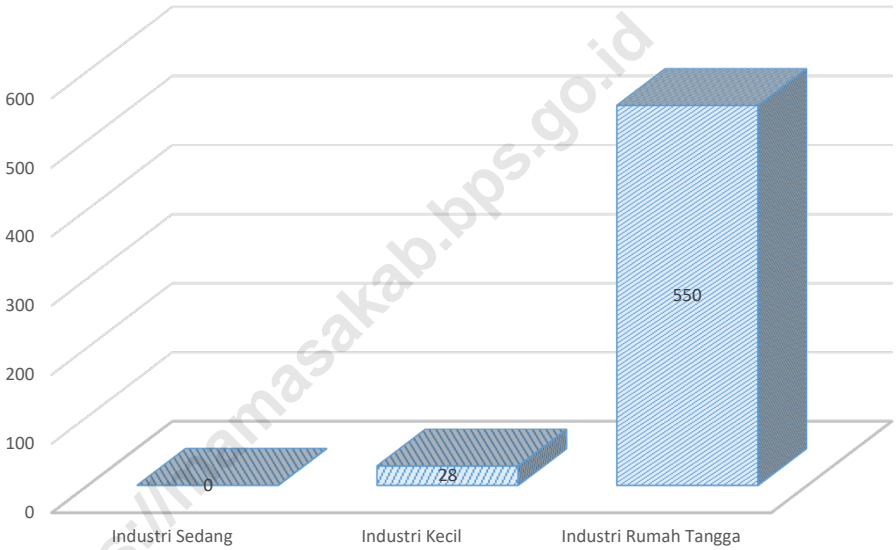
Gambar 6.1 Jumlah Pelanggan Listrik di Kabupaten Mamasa, 2015-2019
Figures *Number of Registered Electricity Costumers in Mamasa Regency, 2015-2019*



Sumber/Source: Perusahaan Listrik Negara Kab. Mamasa/Mamasa Branch of State Electricity Company

Gambar 6.2
Figures

Perbandingan Jumlah Industri Kecil, Menengah, dan Rumah Tangga di Kabupaten Mamasa, 2019
Comparison between Number of Small Industries, Medium Industries, and Household Industries In Mamasa Regency, 2019



Sumber/Source: Dinas Koperasi, UMKM, Perindustrian dan Perdagangan
Department of Cooperation, UMKM, Industry and Commerce of Mamasa Regency

Tabel
Table 6.1

Daya Terpasang, Produksi, dan Distribusi Listrik PT. PLN (Persero) pada Cabang/Ranting PLN Menurut Kecamatan di Kabupaten Mamasa, 2019
Installed Electricity Power, Production, and Distribution of PT. PLN (Persero) at PLN Branch by Subdistrict in Mamasa Regency, 2019

Kecamatan Subdistrict	Daya Terpasang Installed Electricity Power (KW)	Produksi Listrik Electricity Production (KWh)	Listrik Terjual Electricity Sold (KWh)	Dipakai Sendiri Own Used (KWh)	Susut/ Hilang Shrinkage/ Lost (KWh)
(1)	(2)	(3)	(4)	(5)	(6)
Sumarorong
Messawa
Pana
Nosu
Tabang
Mamasa
Tanduk Kalua
Balla
Sesenapadang
Tawalian
Mambi
Bambang
Rantebulahan Timur
Mehalaan
Aralle
Buntu Malangka
Tabulahan
MAMASA	19 794 200	15 550 016	14 443 301	16 493	1 317 684

Sumber/Source: Perusahaan Listrik Negara Kab. Mamasa/Mamasa Branch of State Electricity Company

Tabel
Table 6.2**Jumlah Pelanggan Listrik Menurut Kecamatan di
Kabupaten Mamasa, 2015 - 2019**
**Number of Electricity Customers by Subdistrict in Mamasa
Regency, 2015 - 2019**

Kecamatan Subdistrict	2015	2016	2017	2018	2019
(1)	(2)	(3)	(4)	(5)	(6)
Sumarorong	1 183	1 963
Messawa	880	1 196
Pana	-	-
Nosu	-	249
Tabang	-	15
Mamasa	2 701	5 133
Tanduk Kalua	817	1 601
Balla	322	1 126
Sesenapadang	168	846
Tawalian	258	814
Mambi	1 081	2 228
Bambang	363	590
Rantebulahan Timur	73	852
Mehalaan	-	532
Aralle	1 050	1 503
Buntu Malangka	-	372
Tabulahan	42	-
MAMASA	8 938	10 604	12 312	16 534	19 020

Sumber/Source: Perusahaan Listrik Negara Kab. Mamasa/Mamasa Branch of State Electricity Company

Tabel
Table 6.3**Jumlah Pelanggan dan Air yang Disalurkan Menurut
Kecamatan di Kabupaten Mamasa, 2019**
**Number of Customers and Distributed Water by Subdistrict
in Mamasa Regency, 2019**

Kecamatan Subdistrict	Pelanggan Number of Customer	Air Disalurkan Distributed Water (m³)	Nilai Value (Rp)
(1)	(2)	(3)	(4)
Sumarorong	323	63 683	187 515 170
Messawa	62	5 469	12 337 400
Pana	-	-	-
Nosu	209	26 265	44 715 700
Tabang	-	-	-
Mamasa	3 068	317 935	1 068 851 300
Tanduk Kalua	234	26 744	64 403 200
Balla	-	-	-
Sesenapadang	-	-	-
Tawalian	-	-	-
Mambi	-	-	-
Bambang	-	-	-
Rantebulahan Timur	-	-	-
Mehalaan	-	-	-
Aralle	-	-	-
Buntu Malangka	-	-	-
Tabulahan	299	42 156	109 846 000
MAMASA	4 195	482 252	1 487 668 770

Sumber/Source: Perusahaan Daerah Air Minum Kab. Mamasa/Regional Drinking Water Company of Mamasa Regency

Tabel
Table 6.4

Daya Terpasang, Produksi, dan Distribusi Listrik PT. PLN (Persero) pada Cabang/Ranting PLN Menurut Kecamatan di Kabupaten Mamasa, 2012 - 2019
Installed Electricity Power, Production, and Distribution of PT. PLN (Persero) at PLN Branch by Subdistrict in Mamasa Regency, 2012 - 2019

Tahun Years	Daya Terpasang Installed Electricity Power (KW)	Produksi Listrik Electricity Production (KWh)	Listrik Terjual Electricity Sold (KWh)	Dipakai Sendiri Own Used (KWh)	Susut/ Hilang Shrinkage/ Lost (KWh)
(1)	(2)	(3)	(4)	(5)	(6)
2012	7 395 121	7 388 914	6 536 121	4 803	852 792
2013	2 733 000	8 068 851	7 349 798	998	719 053
2014	8 467 950	8 790 746	8 649 615	22 320	-
2015	9 842,1*	11 120 680	10 257 025	6 676	863 655
2016	11 156 650	10 322 160	9 336 254	998	984 908
2017	13 034 600	12 910 158	12 187 189	1 888	698 023
2018	17 210 600	13 674 969	13 045 144	12 179	890 791
2019	19 794 200	15 550 016	14 443 301	16 493	1 317 684

Sumber/Source: Perusahaan Listrik Negara Kab. Mamasa/Mamasa Branch of State Electricity Company

Tabel
Table 6.5**Jumlah Pelanggan dan Air yang Disalurkan Menurut Jenis Pelanggan di Kabupaten Mamasa, 2019**
Number of Customers and Distributed Water by Type of Customer in Mamasa Regency, 2019

Jenis Pelanggan <i>Type of Customer</i>	Pelanggan <i>Number of Customer</i>	Air Disalurkan <i>Distributed Water</i> (m ³)	Nilai <i>Value</i> (Rp)
(1)	(2)	(3)	(4)
Sosial Social	56	14 984	27 220 900
Rumah Tangga Household	3 901	372 134	1 202 735 500
Instansi Pemerintah Government Institution	229	47 512	234 696 500
Niaga Trade	8	47 208	19 245 500
Industri Industry	1	414	3 770 370
Khusus Exclusive	-	-	-
Jumlah Total	4 195	482 252	1 487 668 770

Sumber/Source: Perusahaan Daerah Air Minum Kab. Mamasa/Regional Drinking Water Company of Mamasa Regency

Tabel
Table 6.6**Jumlah Industri Kecil dan Tenaga Kerjanya Menurut Kecamatan di Kabupaten Mamasa, 2019**
Number of Small Industries and Its Worker by Subdistrict in Mamasa Regency, 2019

Kecamatan Subdistrict	Industri Kecil Small Industries	Jumlah Tenaga Kerja Number of Workers
(1)	(2)	(3)
Sumarorong	1	5
Messawa	3	21
Pana	-	-
Nosu	-	-
Tabang	-	-
Mamasa	2	15
Tanduk Kalua	5	47
Balla	2	11
Sesenapadang	-	-
Tawalian	-	-
Mambi	-	-
Bambang	4	21
Rantebulahan Timur	1	5
Mehalaan	-	-
Aralle	1	5
Buntu Malangka	9	63
Tabulahan	-	-
MAMASA	28	193

Sumber/Source: Dinas Koperasi, UMKM, Perindustrian dan Perdagangan
Department of Cooperation, UMKM, Industry and Commerce of Mamasa Regency

Tabel
Table 6.7**Jumlah Industri Rumah Tangga dan Tenaga Kerjanya
Menurut Kecamatan di Kabupaten Mamasa, 2019**
**Number of Home Industries and Its Worker by Subdistrict in
Mamasa Regency, 2019**

Kecamatan Subdistrict	Industri Rumah Tangga Home Industries	Jumlah Tenaga Kerja Number of Workers
(1)	(2)	(3)
Sumarorong	28	53
Messawa	27	52
Pana	19	42
Nosu	57	357
Tabang	11	31
Mamasa	58	188
Tanduk Kalua	25	88
Balla	88	147
Sesenapadang	26	50
Tawalian	22	50
Mambi	25	51
Bambang	64	189
Rantebulahan Timur	27	60
Mehalaan	19	42
Aralle	8	18
Buntu Malangka	24	56
Tabulahan	22	58
MAMASA	550	1 532

Sumber/Source: Dinas Koperasi, UMKM, Perindustrian dan Perdagangan
Department of Cooperation, UMKM, Industry and Commerce of Mamasa Regency

07

**PARIWISATA
TOURISM**

**Wisatawan
Tourist 2019**



71

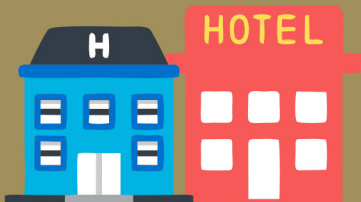
**Wisatawan Mancanegara
International Tourist**

10.561

**Wisatawan Domestik
Domestic Tourist**

Sumber : Dinas Pariwisata Kabupaten Mamasa
Tourism Office of Mamasa Regency

**Akomodasi Hotel dan Penginapan
Hotel and Lodging Accomodations 2019**



22

**Unit
Unit**

250

**Kamar
Rooms**

338

**Tempat Tidur
Beds**

Sumber : Badan Pusat Statistik
BPS-Statistics Indonesia

PENJELASAN TEKNIS

TECHNICAL NOTES

1. Definisi **Wisatawan mancanegara** sesuai dengan rekomendasi United Nation World Tourism Organization (UNWTO) adalah setiap orang yang melakukan perjalanan ke suatu negara di luar negara tempat tinggalnya, kurang dari satu tahun, didorong oleh suatu tujuan utama (bisnis, berlibur, atau tujuan pribadi lainnya), selain untuk bekerja dengan penduduk negara yang dikunjungi. Definisi ini mencakup dua kategori tamu mancanegara, yaitu :
 - a. **Wisatawan (turis)** Adalah setiap pengunjung seperti definisi di atas yang tinggal paling sedikit 24 jam, akan tetapi tidak lebih dari 12 (dua belas) bulan di tempat yang dikunjungi dengan maksud kunjungan antara lain: berlibur, rekreasi, olah raga, bisnis, menghadiri pertemuan, studi, dan kunjungan dengan alasan kesehatan.
 - b. **Pelancong** adalah setiap pengunjung seperti definisi di atas yang tinggal kurang dari dua puluh empat jam di tempat yang dikunjungi (termasuk cruise passenger yaitu setiap pengunjung yang tiba di suatu negara dengan kapal atau kereta api, dimana mereka tidak
1. *The definition used for **visitor** corresponds to the UNWTO recommendation, i.e. any person taking a trip to a main destination outside his/her usual environment, for less than a year, for any main purpose (business, leisure or other personal purpose) other than to be employed by a resident entity in the country visited. This definition covers 2 (two) categories of visitor, namely, namely :*
 - a. ***Tourist** is is any visitor according to the definition above, staying at least 24 hours, but not more than 12 (twelve) months, in the place visited, with the intention of visiting, among others for the purpose of: Pleasure, recreation and sports, Business, visiting friends and relatives, missions, attending meetings, conferences, visit for health reasons and study.*
 - b. ***Same day visitor (excursionist)** is any visitor according to the definition above, staying less than 24 hours in place visited (including cruise passenger, i.e any visitor arriving in a country by ship or train, not staying in an accommodation available in the country).*

menginap di akomodasi yang tersedia di negara tersebut).

2. **Rata-rata lama tinggal** adalah rata-rata waktu tinggal wisatawan mancanegara di Indonesia untuk satu kali kunjungan.
 3. **Usaha penyediaan akomodasi** adalah usaha yang menyediakan pelayanan penginapan yang dapat dilengkapi dengan pelayanan pariwisata lainnya. Usaha penyediaan akomodasi dapat berupa hotel, vila, pondok wisata, bumi perkemahan, persinggahan karavan, dan akomodasi lainnya yang digunakan untuk tujuan pariwisata.
 4. **Hotel** adalah penyediaan akomodasi secara harian berupa kamar-kamar di dalam satu bangunan yang dapat dilengkapi dengan jasa pelayanan makan dan minum, kegiatan hiburan dan atau fasilitas lainnya. Hotel terdiri dari hotel berbintang dan hotel non- bintang.
 5. **Hotel bintang** adalah usaha penyediaan jasa pelayanan penginapan, makan minum serta jasa lainnya bagi umum dengan menggunakan sebagian atau seluruh bangunan. Usaha ini dikelola secara komersial serta memenuhi ketentuan persyaratan sebagai hotel bintang (termasuk
2. **Average length of stay** is the average stay duration of foreign visitor in Indonesia for one trip.
 3. **The business of providing accommodation** is a business that provides specialty services that can be equipped with other tourism services. It includes hotel, villa, cottage, camping, caravan stop, and other accommodation that are used for tourism purposes.
 4. **Hotel** is a daily supply of accommodation rooms within a building which can be equipped with eating and drinking services, entertainment activities and/or other facilities. Hotel consists of a classified hotel and a non-classified hotel.
 5. **A star hotel** is the business of providing an accommodation, eating and drinking as well as other services for the public by using a building or a part of a building. It is managed commercially and meets specified requirements as a star hotel (including diamonds) set forth in the decree of fostering

berlian) yang ditetapkan dalam surat keputusan instansi yang membinanya. Misalnya hotel bintang lima, hotel bintang empat dan seterusnya.

agency. For example, five star hotel, four star hotel, and so on.

6. **Tingkat penghunian kamar hotel** adalah persentase banyaknya malam kamar yang dihuni terhadap banyaknya malam kamar yang tersedia.
6. **Room occupancy rate** is the number of room-nights occupied divided by the number of room-nights available, multiplied by 100 percent.
7. **Rata-rata lamanya tamu menginap** adalah banyaknya malam tempat tidur yang terpakai (malam tamu) dengan banyaknya tamu yang menginap di hotel atau akomodasi lainnya.
7. **Average length of stay** is the number of bed-nights used (guest night) divided by the number of guests coming to spend the night at the accommodation.

ULASAN**DESCRIPTION****Hotel dan Pariwisata**

Pada tahun 2019 terdapat 22 hotel dan penginapan di Kabupaten Mamasa dengan jumlah kamar sebesar 250. Dari 17 kecamatan di Kabupaten Mamasa, hanya 4 kecamatan yang tercatat memiliki hotel dan penginapan yaitu Sumarorong, Nosu, Mamasa, dan Mambi. Kecamatan yang memiliki hotel dan penginapan terbanyak adalah Kecamatan Mamasa yaitu sebanyak 13 hotel.

Pada tabel 8.1.1 dapat dilihat bahwa jumlah restoran di Kabupaten Mamasa pada tahun 2019 mengalami peningkatan jika dibandingkan dengan tahun 2016, dimana jumlah restoran meningkat 3 unit.

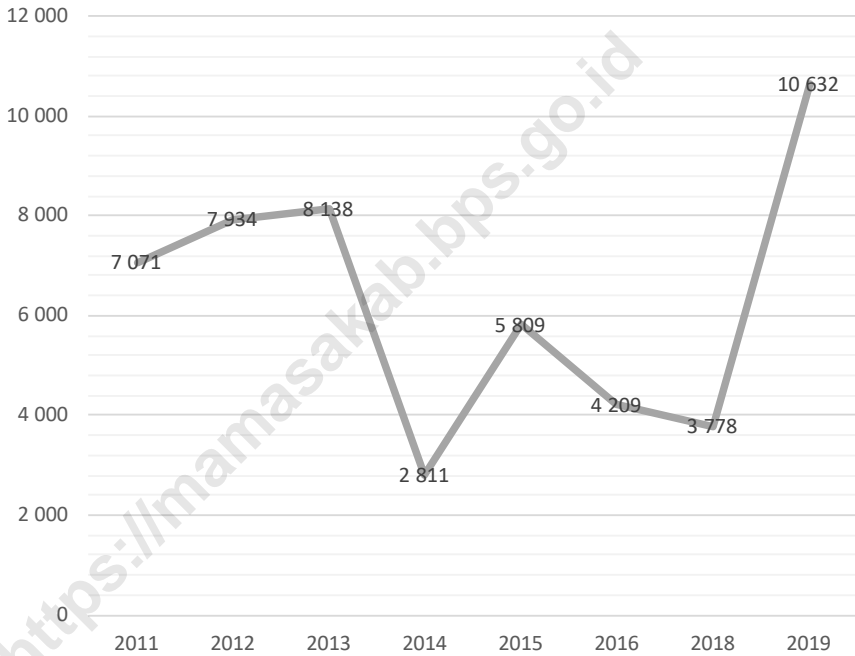
Hotels and Tourism

In 2019 there are 22 hotels and lodging accommodation at Mamasa Regency with number of rooms amounted to 250. From the 17 districts in Mamasa, only four subdistricts which registered that have hotel and lodging accommodation in Sumarorong, Nosu, Mamasa, and Mambi. Subdistricts which have the most number of hotel and lodging accommodation is Mamasa subdistrict as many as 13 hotels.

In table 8.1.1 it can be seen that the number of restaurants in Mamasa Regency in 2019 has increased compared to 2016, where the number of restaurants increased by 3 units.

Gambar
Figures 7.1

Perkembangan Jumlah Wisatawan yang Berkunjung ke Kabupaten Mamasa, 2011 - 2019
Growth of Tourist Number Visiting Mamasa Regency, 2011 - 2019



Sumber/Source: Dinas Pariwisata Kabupaten Mamasa / Tourism Office of Mamasa Regency

Tabel
Table 7.1**Jumlah Rumah Makan/Restoran Menurut Kecamatan di Kabupaten Mamasa, 2016–2019**
Number of Restaurants by Subdistrict in Mamasa Regency, 2016–2019

Kecamatan Subdistrict	2016	2017	2018	2019
(1)	(3)	(4)	(5)	(6)
Sumarorong	11	64	7	7
Messawa	12	59	7	7
Pana	-	28	7	7
Nosu	-	18	1	1
Tabang	-	10	4	4
Mamasa	33	210	22	22
Tanduk Kalua	8	62	2	2
Balla	-	9	-	-
Sesenapadang	-	12	1	1
Tawalian	-	11	-	-
Mambi	5	34	5	5
Bambang	-	12	1	-
Rantebulahan Timur	-	9	-	1
Mehalaan	-	4	7	7
Aralle	3	16	5	5
Buntu Malangka	-	24	5	5
Tabulahan	-	26	1	1
MAMASA	72	608	75	75

Sumber/Source: Dinas Pariwisata Kabupaten Mamasa / Tourism Office of Mamasa Regency

Tabel
Table 7.2**Jumlah Akomodasi Hotel dan Penginapan Menurut
Kecamatan di Kabupaten Mamasa, 2018 dan 2019**
**Number of Hotel dan Lodging Accomodations by Subdistrict
in Mamasa Regency, 2018 and 2019**

Kecamatan Subdistrict	Unit Unit		Kamar Rooms		Tempat Tidur Beds	
	2018	2019	2018	2019	2018	2019
(1)	(2)	(3)	(4)	(5)	(6)	(7)
Sumarorong	4	4	27	27	39	39
Messawa	-	-	-	-	-	-
Pana	-	-	-	-	-	-
Nosu	1	1	14	14	12	12
Tabang	-	-	-	-	-	-
Mamasa	13	13	184	184	244	244
Tanduk Kalua	-	-	-	-	-	-
Balla	-	-	-	-	-	-
Sesenapadang	-	-	-	-	-	-
Tawalian	-	-	-	-	-	-
Mambi	4	4	25	25	43	43
Bambang	-	-	-	-	-	-
Rantebulahan Timur	-	-	-	-	-	-
Mehalaan	-	-	-	-	-	-
Aralle	-	-	-	-	-	-
Buntu Malangka	-	-	-	-	-	-
Tabulahan	-	-	-	-	-	-
MAMASA	22	22	250	250	338	338

Sumber/Source: Survei Perusahaan/Usaha Jasa Akomodasi / Accommodation Services Establishment Survey

Tabel
Table 7.3**Jumlah Wisatawan Mancanegara dan Domestik di
Kabupaten Mamasa, 2011 - 2019**
**Number of International and Domestic Tourism in Mamasa
Regency, 2011 - 2019**

Tahun <i>Year</i>	M mancanegara <i>International</i>	Domestik <i>Domestic</i>	Jumlah <i>Total</i>
(1)	(2)	(3)	(4)
2011	190	6 881	7 071
2012	-	7 934	7 934
2013	-	8 138	8 138
2014	38	2 773	2 811
2015	23	5 786	5 809
2016	1 065	3 144	4 209
2017
2018	89	3 689	3 778
2019	71	10 561	10 632

Sumber/Source: Dinas Pariwisata Kabupaten Mamasa / *Tourism Office of Mamasa Regency*

Tabel
Table 7.4

Tempat Pariwisata Menurut Kecamatan di Kabupaten Mamasa, 2019
Tourism Place by Subdistrict in Mamasa Regency, 2019

Kecamatan Subdistrict	Nama Tempat Wisata Name of Tourism Place	Alamat Address
(1)	(2)	(3)
Sumarorong	Air Terjun (Sarambu) Liawan	Tadisi
	Air Terjun (Sarambu) Laloeng	Rante Kamase
	Air Terjun Tandiallo	Kec. Sumarorong
Messawa	Air Panas (Kanan) Malimbong	Malimbong
	Air Terjun (Sarambu) Sollokan	Malimbong
	Rumah Adat Tappang	Messawa
	Rumah Adat Makuang	Makuang
	Lokko Ledo (Gua Kelelawar)	Pasapa Mambu
Pana	Batu Laaledong	Panura
	Perkampungan Tradisional	Mamullu
	Rumah Tradisional Tua	Pana
Nosu	Rumah Adat Mangngi'	Nosu
	Air Terjun (Talondo)	Minanga Timur
	Air Terjun (Talondo) Rimbe	Siwi
	Atraksi Budaya Mangngaro (diadakan setelah panen padi)	Se-Kecamatan Nosu
Tabang	Panorama Alam	Tado Kalua
	Rumah Tradisional Patottong	Tabang
	Musik Tradisional Gesok	Tabang
Mamasa	Banua Layuk (Rumah Adat)	Rambu Saratu
	Pemandian Air Panas (Kanan) Kole	Rambu Saratu
	Air Terjun (Sarambu) Tetean	Rambu Saratu
	Batu Kumila' (Manusia menjadi batu)	Lambanan
	Perkampungan Tradisional Loko	Mambuliling
	Rumah Adat	

Lanjutan Tabel/*Continued Table 7.4*

Kecamatan Subdistrict	Nama Tempat Wisata Name of Tourism Place	Alamat Address
(1)	(2)	(3)
	Rumah Ukir	Tandek Bakaru
	Mambuliling	
	Air Terjun (Sarambu) Mambuliling	Mambuliling
	Panorama Gunung Mambuliling	Mambuliling
	Situs Sejarah To'pao	Mamasa
	Arung Jeram Sungai Mamasa	Mamasa
	Gereja Tua	Mamasa
	Air Panas (Kanan) Rante-Rante	Osango
Tanduk Kalua	Rumah Tradisional	Malabo
	Air Panas (Kanan) Roka	Kanan
Balla	Kuburan Tua Tedong-tedong	Balla Barat
	Perkampungan Tradisional	Balla Tumuka
	Panorama Alam Buntu Musa	Balla Tumuka
	Tari Tradisional Bulu Londong	Balla Satanetean
	Air Terjun Allo Dio	Balla Tumuka
	Industri Tenunan Tradisional	Balla
	Perkampungan Tradisional dan Sepasang Manusia jadi Batu	Balla Satanetean
	Air Terjun (Sarambu) Sareayo	Balla Satanetean
	Kuburan Kayu dan sejumlah Tedong-Tedong	Balla Satanetean
	Perkampungan Tradisional terdapat sejumlah koleksi keluarga	Balla Satanetean
Sesenapadang	Rumah Adat Parengnge' Orobua	Orobua Timur
	Rumah Tradisional Lisuan Ada'	Lisuan Ada'
	Panorama Alam	Lisuan Ada'

Lanjutan Tabel/*Continued Table 7.4*

Kecamatan Subdistrict	Nama Tempat Wisata Name of Tourism Place	Alamat Address
(1)	(2)	(3)
	Kuburan Pahlawan Demma Tande	Paladan
	Air Terjun (Sarambu Sikore)	Rantepuasa
	Air Terjun (Sarambu) Minanga	Orobua Timur
	Rumah Tradisional	Orobua Timur
Tawalian	Gereja Tua	Tawalian
	Air Panas (Kanan) Rante Kamiri	Rante Tangnga
	Kuburan Tua Ne' Pattoni	Rante Tangnga
	Kampung Sirenden	Tawalian
	Air Panas (Kanan) Rante Dambu	Rante Tangnga
Mambi	Lantang Kada Nenek	Mambi
Bambang	Air Terjun (Sarambu) Sambabo	Salu Baruru
	Kuburan Gua Batu	
Rantebulahan Timur	Gua Alam	Buangan
Mehalaan	-	-
Aralle	Air Panas (Kanan)	Uhailanu
Buntu Malangka	Air Panas (Sarambu)	Ranteberang
	Air Panas (Kanan)	Salutambun
Tabulahan	Pusat Peradaban Pitu Ulunna Salu	Tabulahan

Sumber/*Source*: Dinas Pariwisata Kabupaten Mamasa / *Tourism Office of Mamasa Regency*

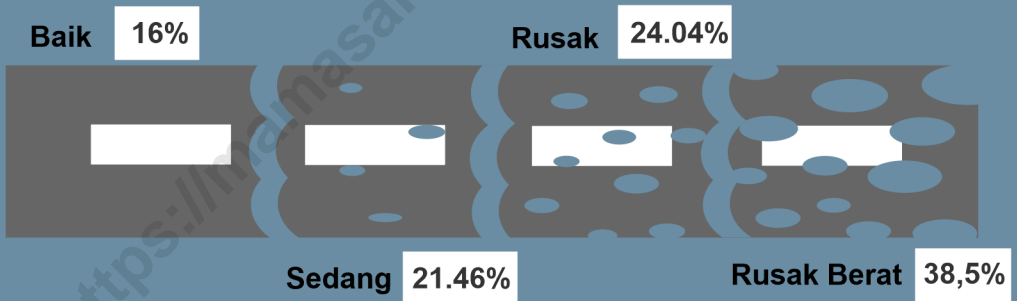
8

TRANSPORTASI DAN KOMUNIKASI TRANSPORTATION AND COMMUNICATION

Persentase Kondisi Jalan di Kabupaten Mamasa

Percentage of Road Conditions in Mamasa Regency

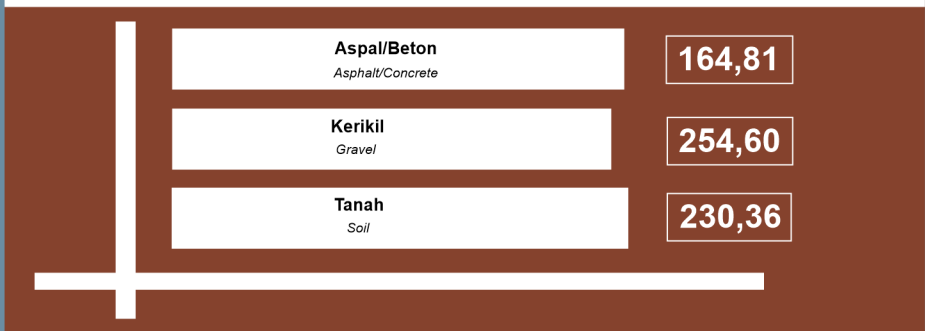
2019



Panjang Jalan dan Jenis Permukaan Jalan (KM)

Lengths of Roads and Road Surface (KM)

2019



PENJELASAN TEKNIS

1. **Kendaraan bermotor** adalah setiap kendaraan yang digerakkan oleh peralatan teknik yang ada pada kendaraan tersebut, biasanya digunakan untuk angkutan orang atau barang di atas jalan raya selain kendaraan yang berjalan di atas rel. Kendaraan bermotor yang dicatat adalah semua jenis kendaraan kecuali kendaraan bermotor TNI/Polri dan Korps Diplomatik.
2. **Mobil penumpang** adalah setiap kendaraan bermotor yang dilengkapi dengan tempat duduk untuk sebanyak-banyaknya delapan orang, tidak termasuk tempat duduk untuk pengemudi, baik dilengkapi atau tidak dilengkapi bagasi.
3. **Mobil bis** adalah setiap kendaraan bermotor yang dilengkapi dengan tempat duduk untuk lebih dari delapan orang, tidak termasuk tempat duduk untuk pengemudi, baik dilengkapi atau tidak dilengkapi bagasi.
4. **Mobil truk** adalah setiap kendaraan bermotor yang digunakan untuk angkutan barang, selain mobil penumpang, mobil bis dan kendaraan bermotor roda dua.

TECHNICAL NOTES

1. **Motor vehicles** are any kind of vehicles motorized by machine set up in those vehicles, they are usually used for transporting peoples or goods on roads except vehicles moving along a railway line. The data cover all kinds of motor vehicles except those belong to Indonesia Army Force Indonesian State Police and Diplomatic Corps.
2. **Passenger cars** are any motor vehicles with no more than eight seats, excluding seat for driver, it can be with or without hoot.
3. **Buses** are large passenger cars having seats for more than eight passengers, excluding seat for driver, it can be with or without hoot.
4. **Trucks** are any motor vehicles used to transport goods excluding passenger cars, buses, and motorcycles.

5. **Kantor Pos** adalah tempat pemberi pelayanan komunikasi tertulis dan atau surat elektronik, layanan paket, layanan logistik, layanan transaksi keuangan, dan layanan keagenan pos untuk kepentingan umum. Rumah pos berfungsi sama seperti kantor pos dan kantor pos pembantu, bedanya rumah pos biasanya terletak di daerah terpencil.
6. **Telekomunikasi** adalah setiap pemancaran, pengiriman dan atau penerimaan dari setiap informasi dalam bentuk tanda-tanda, isyarat, tulisan, gambar, suara dan bunyi melalui sistem kawat, optik, radio atau sistem elektromagnetik lainnya.
7. **Jaringan telekomunikasi** adalah rangkaian perangkat telekomunikasi dan kelengkapannya yang digunakan dalam bertelekomunikasi.
8. **Weselpos** merupakan layanan penerimaan dan pengiriman uang yang memberikan solusi terhadap kecepatan, ketepatan dan keamanan kiriman uang Anda, secara domestik (Nasional) maupun Internasional.
5. **Post Office** is a service provider facility of written communication and or electronic mail, parcel service, logistics services, financial transaction services, and postal services to the public. Postal house has the same function as the post office and subsidiary of post office, the difference is that postal house is usually located in remote areas.
6. **Telecommunication** includes every transmitting, delivering and or receiving from every information of marking, signal, article, picture, sound and voice through strand of wire system, optic, radio or other electromagnetic system.
7. **Telecommunication network** is peripheral network of telecommunication and its equipment used in the means of telecommunication.
8. **Postal money orders** is a service to send and receive money to provide solutions to the speed, accuracy and security of your money transfers, as domestically (National) and International.

ULASAN**DESCRIPTION****Transportasi**

Panjang jalan yang ada di Kabupaten Mamasa pada tahun 2019 sepanjang 649,77 Km. Dari total panjang jalan tersebut dapat juga dibagi berdasarkan jenis permukaan jalan yaitu aspal, kerikil, tanah, dan tidak dirinci, dimana sebagian besar jenis permukaan jalan yang digunakan di Kabupaten Mamasa adalah jenis kerikil.

Pada tahun 2019 kondisi jalan di Mamasa sudah cukup membaik, namun masih didominasi oleh jalan dengan kondisi rusak berat sepanjang 250,32 km.

Pada tahun 2019 tercatat jumlah kendaraan bermotor di Kabupaten Mamasa sebesar 8.941 dengan jenis kendaraan terbanyak adalah sepeda motor (89,70%) dan yang paling sedikit adalah sedan (0,06%).

Transportation

The length of roads in Mamasa Regency in 2019 is 649.77 Km. From the total length of the road can also be divided based on the type of road surface, namely asphalt, gravel, soil, and not specified, where most types of road surfaces used in Mamasa Regency are gravel types.

In 2019 road conditions in Mamasa have improved considerably, but are still dominated by roads with heavily damaged conditions along 250.32 km.

In 2019 noted that number of motor vehicles at Mamasa Regency amounted to 8.941 with the most types of vehicles are motorcycles (89,70%) and the least is sedan (0.06%).

Komunikasi

Terdapat tiga kantor pos di Kabupaten Mamasa, masing-masing berada di Kecamatan Mamasa, Kecamatan Sumarorong, dan Kecamatan Mambi. Pada tahun 2019, kantor pos di Kabupaten Mamasa keseluruhan mengirimkan surat sebanyak 1.630 lembar.

Sedangkan untuk paket pos, pada tahun 2019 kantor pos di Kabupaten Mamasa mengirimkan sebanyak 393 Kg paket pos tujuan dalam dan luar negeri.

Pada tahun 2019 di Kabupaten Mamasa sebanya 104 desa dari 181 desa (57,46%) sudah memiliki sinyal telepon seluler (lemah sampai kuat). Dan 31 Desa Memiliki Sinyal internet telepon seluler.

Communication

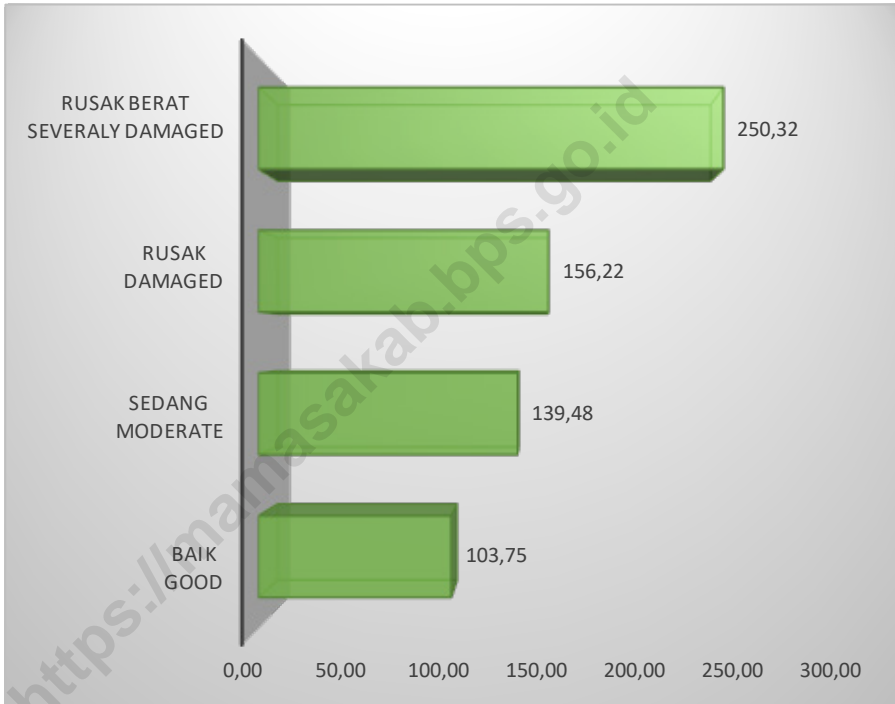
There are three post offices in Mamasa Regency, each residing in Mamasa District, Sumarorong District, and Mambi District. In the 2019, post office in Mamasa Regency deliver letter as much 1.630 sheet.

While for the parcel post, in the year 2019, post office in Mamasa Regency delivers as much as 393 Kg of domestic and foreign target.

In 2019 in Mamasa Subdistrict, 104 villages out of 181 villages (57.46%) had cell phone signals (weak to strong). And 31 villages have cell phone internet signals.

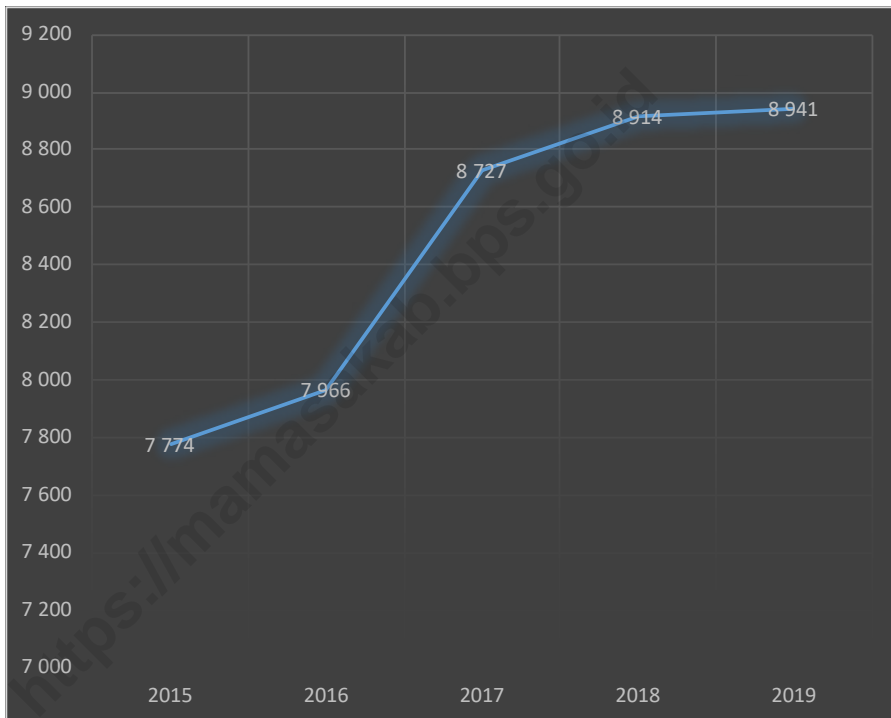
Gambar
Figures 8.1

Panjang Jalan Menurut Kondisi Jalan di Kabupaten Mamasa (Km), 2019
Length of Road by Road Condition in Mamasa Regency (Km), 2019



Sumber/Source : Dinas Pekerjaan Umum dan Penataan Ruang Kabupaten Mamasa
Public Works and Spatial Arrangement Office of Mamasa Regency

Gambar 8.2 **Tren Perkembangan Jumlah Kendaraan Bermotor di Kabupaten Mamasa, 2012 - 2019**
Figures **Growth Trend of Motor Vehicles Number in Mamasa Regency, 2012 - 2019**



Sumber/Source : Dinas Perhubungan Kabupaten Mamasa/Transportation Agencies Office of Mamasa Regency

8.1 TRANSPORTASI

TRANSPORTATION

Tabel 8.1.1 **Panjang Jalan Menurut Tingkat Kewenangan Pemerintahan di Kabupaten Mamasa (km), 2017–2019**
Table 8.1.1 **Length of Roads by Level of Government Authority in Mamasa Regency (km), 2017–2019**

Tingkat Kewenangan Pemerintahan Level of Government Authority	2017	2018	2019
(1)	(2)	(3)	(4)
Negara/State
Provinsi/Province
Kabupaten/Regency
Jumlah Total

Sumber/Source : Dinas Pekerjaan Umum dan Penataan Ruang Kabupaten Mamasa
 Public Works and Spatial Arrangement Office of Mamasa Regency

Tabel 8.1.2 **Panjang Jalan Menurut Jenis Permukaan Jalan di Kabupaten Mamasa (km), 2017–2019**
Table *Length of Roads by Type of Road Surface in Mamasa Regency (km), 2017–2019*

Jenis Permukaan Jalan Type of Road Surface	2017	2018	2019
(1)	(2)	(3)	(4)
Aspal/Paved	123,16	117,23	164,81
Kerikil/Gravel	304,58	268,18	254,60
Tanah/Soil	298,72	264,36	230,36
Lainnya/Others	...	-	-
Jumlah Total	726,46	649,77	649,77

Sumber/Source : Dinas Pekerjaan Umum dan Penataan Ruang Kabupaten Mamasa
 Public Works and Spatial Arrangement Office of Mamasa Regency

Tabel
Table 8.1.3

Panjang Jalan Menurut Kondisi Jalan di Kabupaten Mamasa (km), 2017–2019
Length of Roads by Condition of Roads in Mamasa Regency (km), 2017–2019

Kondisi Jalan <i>Condition of Roads</i>	2017	2018	2019
(1)	(2)	(3)	(4)
Baik/ <i>Good</i>	122,51	125,53	103,75
Sedang/ <i>Moderate</i>	192,45	172,49	139,48
Rusak/ <i>Damage</i>	121,16	106,18	156,22
Rusak Berat/ <i>Severely Damage</i>	290,34	245,57	250,32
Jumlah <i>Total</i>	726,46	649,77	649,77

Sumber/*Source* : Dinas Pekerjaan Umum dan Penataan Ruang Kabupaten Mamasa
Public Works and Spatial Arrangement Office of Mamasa Regency

Tabel 8.1.4 Jumlah Kendaraan Bermotor Menurut Jenis Kendaraan di Kabupaten Mamasa, 2015 - 2019
Number of Motor Vehicles by Type of Vehicle in Mamasa Regency, 2015 - 2019

Jenis Kendaraan Type of Vehicle	2015	2016	2017	2018	2019
(1)	(2)	(3)	(4)	(5)	(6)
Sedan	7	7	7	5	5
Jeep	30	30	30	30	29
Mini Bus	24	140	142	140	140
Micro Bus	124	24	115	115	120
Bus	24	15	17	21	15
Pick Up	110	130	135	150	152
Light Truck	157	160	167	180	186
Truk	113	115	125	130	131
Alat Besar/Berat Heavy Equipment	30	30	39	142	143
Sepeda Motor Motorcycle	7 155	7 315	7 950	8 001	8 020
Jumlah Total	7 774	7 966	8 727	8 914	8 941

Sumber/Source : Dinas Perhubungan Kabupaten Mamasa/Transportation Agencies Office of Mamasa Regency

Tabel
Table 8.1.5

Jumlah Kendaraan dan Penumpang Menurut Bulan di Kabupaten Mamasa, 2019
Number of Motor Vehicles and Passengers by Month in Mamasa Regency, 2019

Bulan Month	Jumlah Kendaraan Number of Vehicles		Jumlah Penumpang Number of Passengers	
	Masuk In	Keluar Out	Masuk In	Keluar Out
(1)	(2)	(3)	(4)	(5)
Januari/January	565	500	4 000	1 000
Februari/February	570	530	4 020	1 050
Maret/March	575	532	4 052	920
April/April	630	601	5 012	1 200
Mei/May	672	612	5 250	1 121
Juni/June	678	615	5 420	1 730
Juli/July	701	679	5 400	2 000
Agustus/August	705	677	5 670	2 720
September/September	679	675	5 340	2 800
Oktober/October	680	680	5 337	2 780
November/November	730	729	5 600	2 011
Desember/December	810	808	7 101	5 100
Jumlah Total	7 995	7 638	62 202	24 432

Sumber/Source : Dinas Perhubungan Kabupaten Mamasa/Transportation Agencies Office of Mamasa Regency

8.2 KOMUNIKASI COMMUNICATION

Tabel 8.2.1 **Jumlah Kantor Pos Pembantu Menurut Kecamatan di Kabupaten Mamasa, 2016–2019**
Table 8.2.1 **Number of Post Offices Subsidiaries by Subdistrict in Mamasa Regency, 2016–2019**

Kecamatan Subdistrict	2016	2017	2018	2019
(1)	(2)	(3)	(4)	
Sumarorong	1	1	1	1
Messawa	-	-	-	-
Pana	-	-	-	-
Nosu	-	-	-	-
Tabang	-	-	-	-
Mamasa	1	1	1	1
Tanduk Kalua	-	-	-	-
Balla	-	-	-	-
Sesenapadang	-	-	-	-
Tawalian	-	-	-	-
Mambi	1	1	1	1
Bambang	-	-	-	-
Rantebulahan Timur	-	-	-	-
Mehalaan	-	-	-	-
Aralle	-	-	-	-
Buntu Malangka	-	-	-	-
Tabulahan	-	-	-	-
MAMASA	3	3	3	3

Sumber/Source: BPS, Pendataan Potensi Desa (Podes)/ BPS–Statistics Indonesia, Village Potential Data Collection

Tabel
Table 8.2.2

Fasilitas Komunikasi menurut Kecamatan di Kabupaten Mamasa, 2019
Communication Facilities by Subdistrict in Mamasa Regency, 2019

Kecamatan Subdistrict	Jumlah Desa Yang Memiliki Sinyal Telepon Seluler* Number of Villages Having Cellular Phone Signals*	Jumlah Desa Yang Memiliki Sinyal Internet Telepon Seluler* Number of Village Having Cellular Phone Internet Signal*
(1)	(2)	(3)
Sumarorong	10	5
Messawa	9	7
Pana	9	-
Nosu	7	-
Tabang	4	-
Mamasa	12	10
Tanduk Kalua	12	5
Balla	8	-
Sesenapadang	9	-
Tawalian	4	2
Mambi	6	-
Bambang	6	-
Rantebulahan Timur	-	-
Mehalaan	-	-
Aralle	5	2
Buntu Malangka	3	-
Tabulahan	-	-
MAMASA	104	31

Catatan/Note: *di Sebagian besar wilayah / in Most Areas

Sumber/Source: BPS, Pendataan Potensi Desa (Podes)/ BPS—Statistics Indonesia, Village Potential Data Collection

Tabel
Table 8.2.3**Produksi Pos Menurut Jenisnya di Kabupaten Mamasa,
2018 - 2019**
Post Produce by Type in Mamasa regency, 2018 - 2019

Kecamatan Subdistrict	Satuan	2018	2019
(1)	(2)	(3)	(4)
I. Surat Pos			
a. Dalam Negeri			
- Biasa	Lembar	-	-
- Tercatat	Lembar	-	-
- Kilat Biasa	Lembar	-	-
- Kilat Khusus	Lembar	2 299	1 614
- Kilat Tercatat	Lembar	-	-
- Facsimile	Lembar	-	-
b. Luar Negeri			
- Biasa	Lembar	-	-
- Tercatat	Lembar	5	16
Jumlah		2 304	1 630
II. Paket Pos			
a. Dalam Negeri	Kg	382	293
b. Luar Negeri	Kg	-	-
Jumlah		382	293
III. Wesel Pos			
a. Dikirim (000)	Rupiah	2 870 657 049	2 140 659 950
b. Dibayar (000)	Rupiah	514 358 520	288 079 495
Jumlah		3 385 015 569	2 428 739 445

Sumber/Source: Kantor Pos Kabupaten Mamasa / Post Office of Mamasa Regency

9

PERBANKAN, KOPERASI, DAN HARGA-HARGA PERBANKAN, KOPERASI, DAN HARGA-HARGA

Perbankan

Banking

2019



6

Bank

Bank

Di Kecamatan
In Sub District

Sumarorong

Mamasa

Mambi

Kooperasi

Cooperative

2019



138

Koperasi
Cooperative

Terbanyak

The Most

KSU (68)

Tersedikit

Least

Koperasi
perumahan (0)

PENJELASAN TEKNIS

1. **Bank** adalah sebuah lembaga intermediasi keuangan umumnya didirikan dengan kewenangan untuk menerima simpanan uang, meminjamkan uang, dan menerbitkan promes atau yang dikenal sebagai banknote.
2. **Koperasi** adalah organisasi bisnis yang dimiliki dan dioperasikan oleh orang-seorang demi kepentingan bersama. Koperasi melandaskan kegiatan berdasarkan prinsip gerakan ekonomi rakyat yang berdasarkan asas kekeluargaan.
3. **Harga** adalah jumlah uang yang menyatakan nilai tukar suatu kesatuan benda tertentu, misalnya harga sepotong kue adalah Rp50.
4. **Harga eceran** adalah harga transaksi antara penjual dan pembeli untuk tiap jenis barang yang diecerkan menurut satuan setempat. Karena satuan setempat yang digunakan di tiap daerah mungkin berbeda, oleh karena itu pencatatan dilakukan sesuai dengan harga eceran di dalam satuan setempat yang lazim dipakai di daerah masing-masing. Sedangkan harga yang dicatat di dalam daftar isian adalah harga yang telah dikonversikan ke dalam satuan baku yang tercantum dalam daftar isian.

TECHNICAL NOTES

1. **Bank** is a financial intermediary institutions are generally established with the authority to accept deposits, lend money, and issue promissory notes or what is known as a banknote.
2. **Cooperatives** are business organizations which owned and operated by the individual for the common interest. Cooperatives bases its activities on the principle of people's economic movement based on the principle of the kinship.
3. **Price** is the amount of money that states the exchange value of a particular unit, for example the price of a piece of cake is Rp50.
4. **The retail price** is the price of the transaction between the seller and the buyer for each type of item that is retailed according to the local unit. Because the local unit used in each area may be different, therefore recording is carried out in accordance with the retail price in the local unit that is commonly used in each area. Whereas the price recorded in the questionnaire is the price that has been converted into the standard unit listed in the questionnaire.

5. **Harga eceran pedesaan** adalah harga transaksi antara penjual dan pembeli secara eceran di pasar setempat untuk tiap jenis barang yang dibeli dengan tujuan untuk dikonsumsi sendiri dan bukan untuk dijual kepada pihak lain. Harga yang dicatat adalah harga modus (yang terbanyak muncul atau harga rata-rata biasa dari beberapa pedagang/penjual yang memberikan datanya).
5. **Rural retail prices** are the price of transactions between sellers and buyers in retail at the local market for each type of item purchased for the purpose of self-consumption and not for sale to other parties. The price recorded is the mode price (the most appearing or the usual average price of some traders / sellers who provide the data).

ULASAN**DESCRIPTION****Perbankan**

Hingga tahun 2019, di Kabupaten Mamasa terdapat 6 bank yang tersebar di tiga kecamatan yaitu 1 bank di Kecamatan Sumarorong, 4 bank di Kecamatan Mamasa, dan 1 bank di Kecamatan Mambi.

Banking

Until 2019, in Mamasa Regency there are 6 banks spread over in three districts i.e 1 bank in Sumarorong District, 4 bank in Mamasa District, and 1 bank in Mambi District.

Koperasi

Jumlah koperasi di Kabupaten Mamasa pada tahun 2019 sebanyak 138 koperasi, dengan jenis koperasi terbanyak adalah KSU yakni 68 koperasi.

Cooperative

The number of cooperations at Mamasa Regency in 2019 as many as 138 cooperations, with the most type cooperative is KSU equal to 68 cooperatiions.

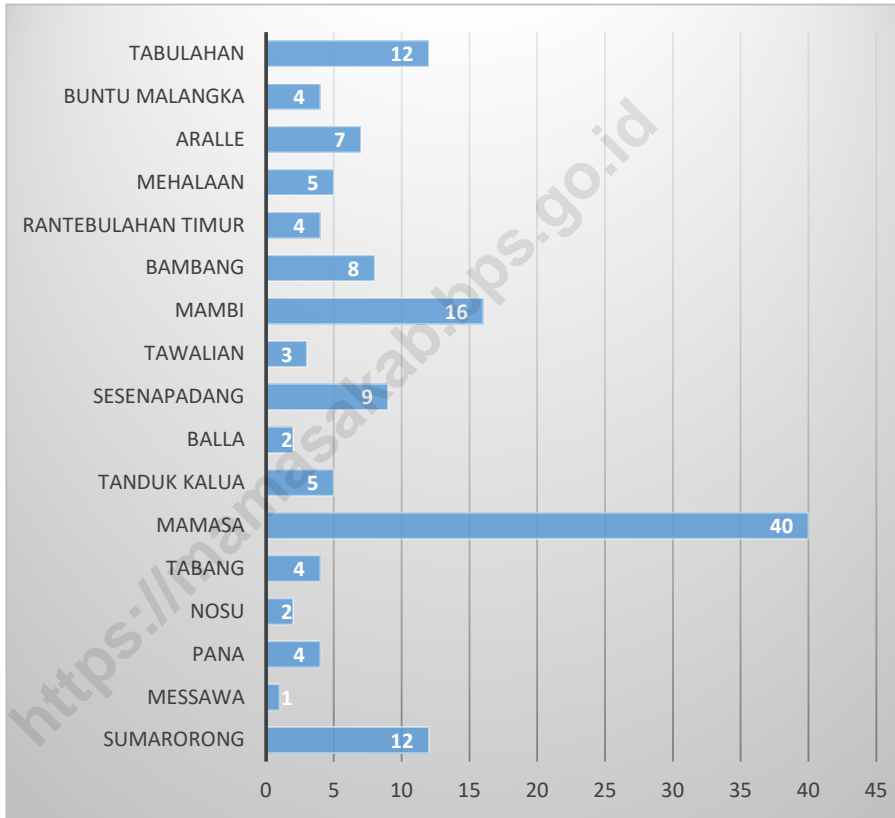
Jumlah perusahaan menurut bentuk badan hukum di Kabupaten Mamasa pada tahun 2019 sebanyak 633 usaha, yang terdiri dari Perseroan Terbatas 2 perusahaan, CV/Firma 29 perusahaan, Koperasi 138 buah, 402 usaha perorangan dan 62 usaha lainnya.

Number of establishments by type of business entity in Mamasa regency in 2019 amount to 633 company, which consist of 2 Limited Company, 29 CV/ Firma, 138 Cooperations, 402 Individual Company, and 62 other business entity.

Tahun 2019, tercatat jumlah sarana perdagangan di Kabupaten Mamasa sebanyak 2.334, yang diataranya terdiri atas 2 kelompok pertokoan, 36 pasar, 11 minimarket, 41 restoran, 175 kedai makanan minimum, 2.059 warung kelontong, dan 10 pasar desa.

In 2019, noted that number of trade facilities at Mamasa Regency as many as 2.334, which consists of 2 Store group, 36 markets, 11 minimarket, 41 restaurant, 175 food and beverage shop, 2.059 stall, and 10 village market.

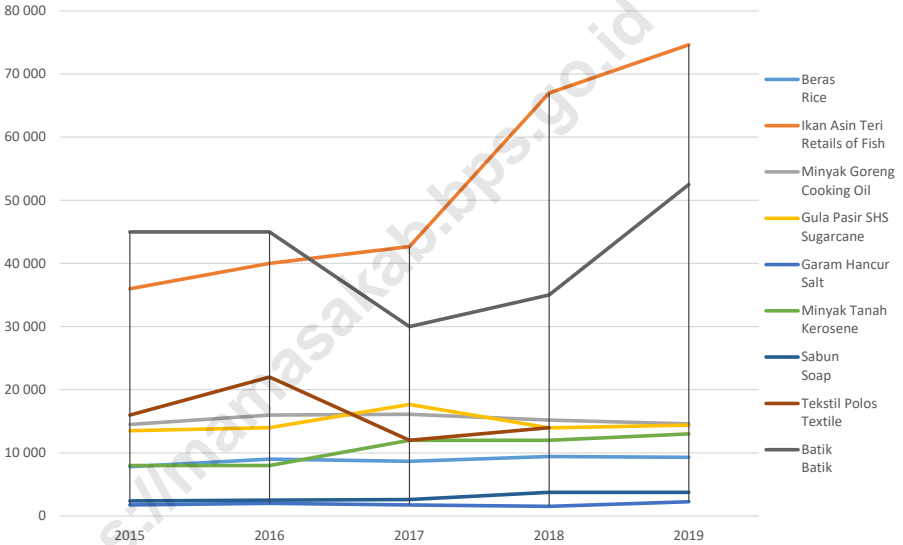
Gambar 9.1 Jumlah Koperasi Menurut Kecamatan di Kabupaten Mamasa, 2019
Figures 9.1 Number of Cooperatives by Sub District in Mamasa Regency, 2019



Sumber/Source : Dinas Koperasi, UMKM, Perindustrian dan Perdagangan Kabupaten Mamasa
Department of Cooperation, UMKM, Industry and Commerce of Mamasa Regency

Gambar 9.2
Figures

Tren Rata-Rata Harga Eceran Sembilan Bahan Pokok Menurut Komoditas di Kabupaten Mamasa (Rp./satuan), 2015 - 2019
Trend Average Retail Price of Nine Essential Commodities by Kinds in Mamasa Regency (Rp./Unit), 2015 - 2019



Sumber/Source: Dinas Koperasi, UMKM, Perindustrian dan Perdagangan Kabupaten Mamasa
Department of Cooperation, UMKM, Industry and Commerce of Mamasa Regency

Tabel
Table 9.1**Jumlah Koperasi Aktif Menurut Kecamatan di Kabupaten Mamasa, 2016–2019**
Number of Active Cooperative by Subdistrict in Mamasa Regency, 2016–2019

Kecamatan Subdistrict	2016	2017	2018	2019
(1)	(2)	(3)	(4)	(5)
Sumarorong	14	11	12	12
Messawa	2	1	1	1
Pana	2	4	4	4
Nosu	2	2	2	2
Tabang	4	4	4	4
Mamasa	43	39	40	40
Tanduk Kalua	5	5	5	5
Balla	2	2	2	2
Sesenapadang	9	9	9	9
Tawalian	4	3	3	3
Mambi	15	16	16	16
Bambang	7	7	8	8
Rantebulahan Timur	5	3	4	4
Mehalaan	5	5	5	5
Aralle	7	7	7	7
Buntu Malangka	4	4	4	4
Tabulahan	12	12	12	12
MAMASA	142	134	138	138

Sumber/Source : Dinas Koperasi, UMKM, Perindustrian dan Perdagangan Kabupaten Mamasa
Department of Cooperation, UMKM, Industry and Commerce of Mamasa Regency

Tabel
Table 9.2**Jumlah Koperasi Menurut Jenis Koperasi dan Kecamatan di Kabupaten Mamasa, 2019**
Number of Cooperative by Kind of Cooperative and Subdistrict in Mamasa Regency, 2019

Kecamatan Subdistrict	Jenis Koperasi Kind of Cooperative					Jumlah Total
	KUD	KPRI	KOPKAR	KOPPAS	Lainnya Other	
(1)	(2)	(3)	(4)	(5)	(6)	(7)
Sumarorong	-	1	-	-	11	12
Messawa	-	-	-	-	1	1
Pana	1	2	-	-	1	4
Nosu	-	-	-	-	2	2
Tabang	-	-	-	-	4	4
Mamasa	-	5	2	1	32	40
Tanduk Kalua	-	-	-	-	5	5
Balla	-	-	-	-	2	2
Sesenapadang	-	-	-	-	9	9
Tawalian	1	-	-	-	2	3
Mambi	1	1	-	-	14	16
Bambang	-	-	-	-	8	8
Rantebulahan Timur	-	-	-	-	4	4
Mehalaan	1	-	-	-	4	5
Aralle	-	-	-	-	7	7
Buntu Malangka	-	-	1	-	3	4
Tabulahan	-	-	-	-	12	12
MAMASA	4	9	3	1	121	138

Sumber/Source : Dinas Koperasi, UMKM, Perindustrian dan Perdagangan Kabupaten Mamasa
Department of Cooperation, UMKM, Industry and Commerce of Mamasa Regency

Tabel
Table 9.3**Banyaknya Sarana Lembaga Keuangan Menurut Jenis dan Kecamatan di Kabupaten Mamasa, 2019**
Number of Financial Facilities by Type and Subdistrict in Mamasa Regency, 2019

Kecamatan Subdistrict	Bank Umum Pemerintah Government Commercial Banks	Bank Umum Swasta Private Commercial Bank	Bank Perkreditasi Rakyat People Credit Bank
(1)	(2)	(3)	(4)
Sumarorong	1	-	-
Messawa	-	-	-
Pana	-	-	-
Nosu	-	-	-
Tabang	-	-	-
Mamasa	4	-	-
Tanduk Kalua	-	-	-
Balla	-	-	-
Sesenapadang	-	-	-
Tawalian	-	-	-
Mambi	1	-	-
Bambang	-	-	-
Rantebulahan Timur	-	-	-
Mehalaan	-	-	-
Aralle	-	-	-
Buntu Malangka	-	-	-
Tabulahan	-	-	-
MAMASA	6	0	0

Sumber/Source: BPS, Pendataan Potensi Desa (Podes)/ BPS—Statistics Indonesia, Village Potential Data Collection

Tabel
Table 9.4

Nama Bank Menurut Tipe dan Kecamatan di Kabupaten Mamasa, 2019
Bank Name by Type and Subdistrict in Mamasa Regency, 2019

Kecamatan Subdistrict	Nama Bank Name of Bank	Tipe Type	Jumlah Total
(1)	(2)	(3)	(4)
Sumarorong	BRI	Unit	1
Mamasa	BRI	Cabang Pembantu	1
	BRI	Unit	1
	BNI	Cabang	1
	BPD	Cabang	1
Mambi	BRI	Unit	1
Jumlah Total			6

Sumber/Source: Masing-Masing Bank di Kabupaten Mamasa / Each of Bank in Mamasa Regency

Tabel
Table 9.5**Perkiraan Rata-Rata Harga Eceran Beberapa Jenis Barang
di Kabupaten Mamasa (rupiah), 2019**
***Some of Goods Retail Price in Mamasa Regency
(ruphias), 2019***

Jenis Barang Items	Satuan Unit	Harga Price
(1)	(2)	(3)
Beras <i>Rice</i>	Kilogram	9 310
Ayam Ras Hidup <i>Live Chickens</i>	Ekor	50 000
Telur Ayam <i>Egg</i>	Butir	21 944
Ikan Asin Teri <i>Retails of Fish</i>	Kilogram	74 643
Susu Kental Manis <i>Sweet condensed milk</i>	Kaleng	10 000
Susu Bubuk <i>Milk Powder</i>	Dos	44 800
Gula Pasir <i>Sugar</i>	Kilogram	14 406
Minyak Goreng <i>Cooking Oil</i>	Liter	14 576
Deterjen Bubuk <i>Detergent</i>	Kilogram	17 766
Minyak Tanah <i>Kerosene</i>	Liter	13 000

Sumber/Source: Survei Harga Pedesaan, Badan Pusat Statistik Kabupaten Mamasa
Village Price Item Survey, BPS-Statistics of Mamasa Regency

Tabel
Table 9.6**Perkiraan Rata-Rata Harga Eceran Sembilan Bahan Pokok Menurut Komoditas di Kabupaten Mamasa (Rp./satuan), 2015 - 2019**
Average Retail Price of Nine Essential Commodities by Kinds in Mamasa Regency (Rp./Unit), 2015 - 2019

Komoditas Commodity	Satuan Unit	2015	2016	2017	2018	2019
(1)	(2)	(3)	(4)	(5)	(6)	(7)
Beras <i>Rice</i>	Kg	7 800	9 000	8 665	9 424	9 310
Ikan Asin Teri <i>Retails of Fish</i>	Kg	36 000	40 000	42 667	66 983	74 643
Minyak Goreng <i>Cooking Oil</i>	Liter	14 500	16 000	16 118	15 182	14 576
Gula Pasir SHS <i>Sugarcane</i>	Kg	13 500	14 000	17 667	13 972	14 406
Garam Hancur <i>Salt</i>	250 gr	1 750	2 000	1 750	1 545	2 250
Minyak Tanah <i>Kerosene</i>	Liter	8 000	8 000	12 000	12 000	13 000
Sabun <i>Soap</i>	Batang	2 400	2 500	2 600	3 750	3 750
Tekstil Polos <i>Textile</i>	Meter	16 000	22 000	12 000	14 000	...
Batik <i>Batik</i>	Helai	45 000	45 000	30 000	35 000	52 500

Sumber/Source: Survei Harga Pedesaan, Badan Pusat Statistik Kabupaten Mamasa
Village Price Item Survey, BPS-Statistics of Mamasa Regency

Tabel
Table 9.7

Rata-Rata Harga Eceran Beberapa Bahan Makanan dan Sayuran di Kabupaten Mamasa (Rp/Satuan), 2015 - 2019
Average Retail Price of Few Foods and Vegetables by Kinds in Mamasa Regency (Rp./Unit), 2015 - 2019

Komoditas Commodity	Satuan Unit	2015	2016	2017	2018	2019
(1)	(2)	(3)	(4)	(5)	(6)	(7)
Beras Jagung	Kg	6 000	6 000	6 000	6 943	7 173
Ketela Pohon	Kg	3 500	3 300	3 200	3 756	3 747
Jagung Pipilan	Kg	5 000	5 875	5 792	6 100	5 833
Tepung Terigu	Kg	7 875	7 900	7 938	8 000	8 641
Kacang Tanah	Kg	24 000	26 800	29 375	27 400	27 500
Kacang Hijau	Kg	21 750	25 000	23 938	22 166	24 667
Kangkung	Kg	6 000	5 000	6 200	8 785	6 588
Bayam	Kg	6 300	7 200	7 111	6 955	6 731
Kol	Kg	6 150	6 500	7 833	6 545	10 167
Kacang Panjang	Kg	8 350	7 600	7 018	6 585	10 049
Kentang	Kg	14 750	20 000	28 500	16 455	16 333
Cabe Merah	Kg	34 000	48 700	49 000	30 455	32 500
Cabe Rawit	Kg	37 250	36 600	37 500	49 349	45 000
Sawi	Kg	8 000	11 000	8 800	8 737	6 582
Tomat Sayur	Kg	7 000	10 000	7 500	11 854	11 217
Terong Panjang	Kg	6 000	6 100	6 444	6 111	6 451
Timun	Kg	6 150	5 000	4 667	5 000	4 584

Sumber/Source: Survei Harga Pedesaan, Badan Pusat Statistik Kabupaten Mamasa
Village Price Item Survey, BPS-Statistics of Mamasa Regency

10

**PENGELUARAN PENDUDUK
POPULATION EXPENDITURE**



42 PERSEN
PERCENT
PENGELUARAN
EXPENDITURE
BUKAN MAKANAN
NON-FOOD

58 PERSEN
PERCENT
PENGELUARAN
EXPENDITURE
MAKANAN
FOOD



PENJELASAN TEKNIS

1. **Pengeluaran rata-rata per kapita** adalah biaya yang dikeluarkan untuk konsumsi semua anggota rumah tangga selama sebulan baik yang berasal dari pembelian, pemberian maupun produksi sendiri dibagi dengan banyaknya anggota rumah tangga dalam rumah tangga tersebut.
2. **Pengeluaran konsumsi rumah tangga** mencakup berbagai pengeluaran konsumsi akhir rumah tangga atas barang dan jasa untuk memenuhi kebutuhan individu ataupun kelompok secara langsung. Pengeluaran rumah tangga disini mencakup makanan dan minuman selain restoran; pakaian, alas kaki, dan jasa perawatannya; perumahan dan perlengkapan rumah tangga; kesehatan dan pendidikan; transportasi dan komunikasi; restoran dan hotel serta lainnya.

TECHNICAL NOTES

1. **Per capita Average Expenditure** is the cost spent for all household members consumption during the month, whether from purchasing, giving or own production, divided by the number of household members in the household.
2. **Household consumption expenditures** consist of expenditures incurred by households, which are used for both individual or collective needs. Household consumptions are classified into food and beverages other than restaurants; clothing, footwear, and related maintenance service; housing and household equipment; health and education; restaurants and hotels; and others.

ULASAN**DESCRIPTION****Pengeluaran dan Konsumsi Penduduk*****Expenditure and Consumption People***

Pada tahun 2019, rata-rata pengeluaran per kapita sebulan penduduk Kabupaten Mamasa sebesar 661.196 rupiah. Sebanyak 58,02 persen diantaranya (383.633 rupiah) untuk pengeluaran kelompok barang makanan, dan 41,98 persen sisanya (277.563 rupiah) untuk pengeluaran kelompok barang non makanan.

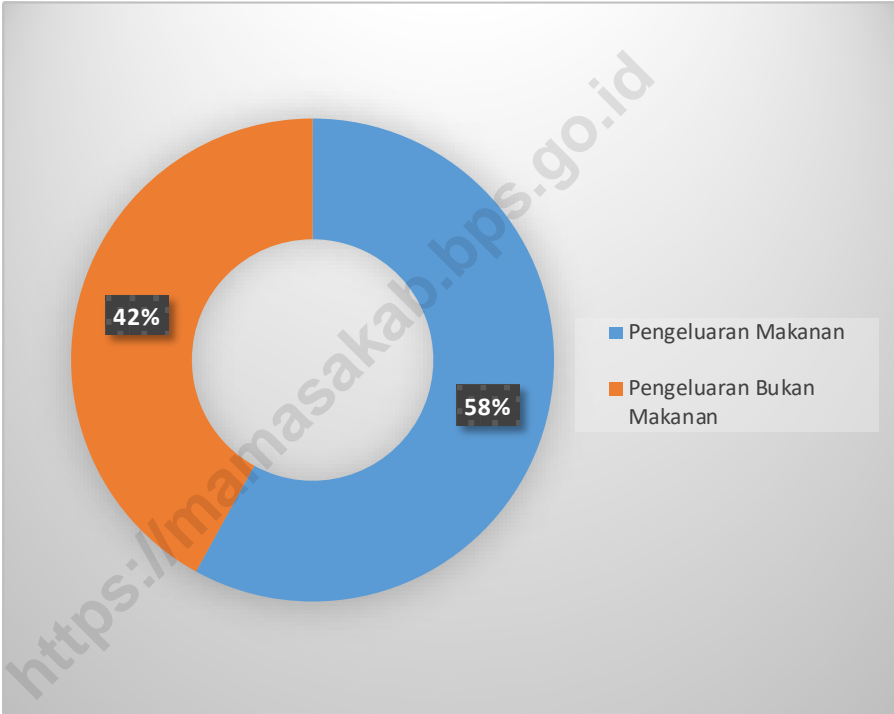
In 2019, the average expenditure per capita a month in Mamasa Regency population is 661.196 rupiahs. 49,84 percent of them (433.880 rupiahs) for spending on food goods group, and the rest 50,16 percent (436.610 rupiahs) for spending on non-food goods group.

Golongan pengeluaran penduduk Kabupaten Mamasa sebagian besar berada pada golongan \geq 1,500,000 (rupiah) dengan konsumsi terbanyak pada kelompok makanan adalah makanan dan minuman jadi, sedangkan untuk kelompok non makanan pengeluaran terbesar digunakan untuk perumahan dan fasilitas rumah tangga

Expenditure class of Mamasa Regency population mostly in the class \geq 1,500,000 (rupiahs) with the highest consumption of food groups are prepared food and beverages, while for non-food group, the largest expenditures are used for housing and household facility.

Gambar 10.1
Figures

Persentase Rata-Rata Pengeluaran per Kapita Sebulan Menurut Kelompok Barang di Kabupaten Mamasa, 2019
Percentage of Monthly Average Expenditure per Capita by Commodity Group in Mamasa Regency, 2019



Sumber/Source : Survei Sosial Ekonomi Nasional 2019 / National Social economic Survey 2019

Tabel
Table 10.1**Rata-rata Pengeluaran per Kapita Sebulan Menurut Kelompok Komoditas (rupiah) di Kabupaten Mamasa, 2018 dan 2019**
Monthly Average Expenditure per Capita by Commodity Group (rupiahs) in Mamasa Regency, 2018 and 2019

Kelompok Komoditas/Commodity Group	2018	2019
(1)	(2)	(3)
Makanan/Food		
Padi-padian/ <i>Cereals</i>	76 179	86 155
Umbi-umbian/ <i>Tubers</i>	4 908	4 382
Ikan/udang/cumi/kerang/ <i>Fish/shrimp/common squid/shells</i>	42 637	39 281
Daging/ <i>Meat</i>	17 362	12 661
Telur dan susu/ <i>Eggs and milk</i>	15 960	19 519
Sayur-sayuran/ <i>Vegetables</i>	26 050	24 261
Kacang-kacangan/ <i>Legumes</i>	4 061	4 630
Buah-buahan/ <i>Fruits</i>	14 030	16 547
Minyak dan kelapa/ <i>Oil and coconut</i>	9 971	10 768
Bahan minuman/ <i>Beverage stuffs</i>	17 930	16 786
Bumbu-bumbuan/ <i>Spices</i>	5 664	5 045
Konsumsi lainnya/ <i>Miscellaneous food items</i>	4 866	5 742
Makanan dan minuman jadi/ <i>Prepared food and beverages</i>	91 354	85 486
Rokok/ <i>Cigarettes</i>	45 940	52 370
Jumlah makanan/Total food	376 912	383 632
Bukan makanan/Non-food		
Perumahan dan fasilitas rumah tangga/ <i>Housing and household facilities</i>	154 238	156 959
Aneka komoditas dan jasa/ <i>Goods and services</i>	58 348	53 738
Pakaian, alas kaki, dan tutup kepala/ <i>Clothing, footwear, and headgear</i>	16 162	18 223
Komoditas tahan lama/ <i>Durable goods</i>	29 249	18 517
Pajak, pungutan, dan asuransi/ <i>Taxes and insurance</i>	24 809	22 289
Keperluan pesta dan upacara/kenduri/ <i>Parties and ceremonies</i>	20 923	7 836
Jumlah bukan makanan/Total non-food	303 728	277 562
Jumlah/Total	680 640	661 194

Sumber/Source: BPS, Survei Sosial Ekonomi Nasional (Susenas) Maret/BPS-Statistics Indonesia, National Socioeconomic Survey March

Tabel
Table 10.2

**Persentase Pengeluaran per Kapita Sebulan Menurut
Kelompok Komoditas di Kabupaten Mamasa,
2018 dan 2019**
*Percentage of Monthly Expenditure per Capita by
Commodity Group in Mamasa Regency, 2018 and 2019*

Kelompok Komoditas/Commodity Group	2018	2019
(1)	(2)	(3)
Makanan/Food		
Padi-padian/ <i>Cereals</i>	11,19	13,03
Umbi-umbian/ <i>Tubers</i>	0,72	0,66
Ikan/udang/cumi/kerang/ <i>Fish/shrimp/common squid/shells</i>	6,26	5,94
Daging/ <i>Meat</i>	2,55	1,91
Telur dan susu/ <i>Eggs and milk</i>	2,34	2,95
Sayur-sayuran/ <i>Vegetables</i>	3,83	3,67
Kacang-kacangan/ <i>Legumes</i>	0,60	0,70
Buah-buahan/ <i>Fruits</i>	2,06	2,50
Minyak dan kelapa/ <i>Oil and coconut</i>	1,46	1,63
Bahan minuman/ <i>Beverage stuffs</i>	2,63	2,54
Bumbu-bumbuan/ <i>Spices</i>	0,83	0,76
Konsumsi lainnya/ <i>Miscellaneous food items</i>	0,71	0,87
Makanan dan minuman jadi/ <i>Prepared food and beverages</i>	13,42	12,93
Rokok/ <i>Cigarettes</i>	6,75	7,92
Jumlah makanan/Total food	55,38	58,02
Bukan makanan/Non-food		
Perumahan dan fasilitas rumah tangga/ <i>Housing and household facilities</i>	22,66	23,74
Aneka komoditas dan jasa/ <i>Goods and services</i>	8,57	8,13
Pakaian, alas kaki, dan tutup kepala/ <i>Clothing, footwear, and headgear</i>	2,37	2,76
Komoditas tahan lama/ <i>Durable goods</i>	4,30	2,80
Pajak, pungutan, dan asuransi/ <i>Taxes and insurance</i>	3,64	3,37
Keperluan pesta dan upacara/kenduri/ <i>Parties and ceremonies</i>	3,07	1,19
Jumlah bukan makanan/Total non-food	44,62	41,98
Jumlah/Total	100,00	100,00

Sumber/Source: BPS, Survei Sosial Ekonomi Nasional (Susenas) Maret/BPS-Statistics Indonesia, National Socioeconomic Survey March

Tabel
Table 10.3**Persentase Penduduk Menurut Golongan Pengeluaran Per Kapita Sebulan di Kabupaten Mamasa, 2018 dan 2019**
Percentage of Population by Per Capita Spending Group a Month in Mamasa Regency, 2018 and 2019

Golongan Pengeluaran Spending Group (Rp)	2018	2019
(1)	(2)	(3)
< 150 000	0,42	0,00
150 000–199 999	1,52	2,08
200 000–299 999	13,78	13,03
300 000–499 999	35,49	35,92
500 000–749 999	21,90	20,39
750 000–999 999	9,77	8,82
1 000 000–1 499 999	11,72	12,91
> 1 500 000	5,41	6,84
Jumlah/Total	100,00	100,00

Catatan/Note: ...

Sumber/Source: BPS, Survei Sosial Ekonomi Nasional (Susenas) Maret/BPS-Statistics Indonesia, National Socioeconomic Survey March

11

**PERDAGANGAN
TRADE**



**38 PASAR
MARKET**

**11 MINIMARKET
MINIMARKET**

PENJELASAN TEKNIS

1. **Perusahaan** adalah tempat terjadinya kegiatan produksi dan berkumpulnya semua faktor produksi.
2. **Badan Hukum** adalah suatu badan yang terdiri dari kumpulan orang yang diberi status “persoon” oleh hukum sehingga mempunyai hak dan kewajiban. Badan hukum dapat menjalankan perbuatan hukum sebagai pembawa hak manusia.
3. **Perseroan Terbatas** adalah suatu badan hukum yang merupakan persekutuan modal, didirikan berdasarkan perjanjian, melakukan kegiatan usaha dengan modal dasar yang seluruhnya terbagi dalam saham dan memenuhi persyaratan yang ditetapkan dalam undang-undang serta peraturan pelaksanaannya.
4. **Persekutuan Komanditer** adalah suatu persekutuan terdiri atas beberapa orang yang menjalankan usaha dan beberapa orang yang hanya menyerahkan modal. Dalam CV salah satu atau beberapa orang bertanggung jawab tidak terbatas terhadap perusahaan. Anggota lain bertanggung jawab terbatas hanya terhadap utang-utang badan usaha sesuai dengan besarnya modal yang disertakan.

TECHNICAL NOTES

1. **Company** is the place of production activities and the place gathering of all factors of production.
2. **Legal entity** is an entity that consists of a collection of people who were given the status “persoon” by the law, so have rights and obligations. Legal entities can perform a legal act as carriers of human rights.
3. **Limited Liability Company** is a legal entity which is a capital alliance, established based on the agreement, engage in business with a capital base that is entirely divided into shares and comply with the requirements in the law and the its implementation regulations.
4. **Commanditaire Vennootschap (CV)** is an alliance made up of several people who doing business and some people just hand over the capital. In the CV, one or more people responsible are not limited to the company. Other members responsible is limited to the debt business entities in accordance with the amount of capital that is included.

5. **Firma** adalah asosiasi antara dua atau lebih individu sebagai pemilik untuk menjalankan perusahaan dengan tujuan mendapatkan laba. Untuk mendirikan persekutuan firma tidak dibutuhkan pengakuan resmi dari instansi pemerintah.
6. **Koperasi** adalah organisasi bisnis yang dimiliki dan dioperasikan oleh orang-seorang demi kepentingan bersama. Koperasi melandaskan kegiatan berdasarkan prinsip gerakan ekonomi rakyat yang berdasarkan asas kekeluargaan.
7. **Perusahaan Perorangan (PO)** adalah Suatu jenis perusahaan yang dijalankan oleh satu orang pemilik. Pemilik mempunyai tanggung jawab tak terbatas.
8. **Pasar** adalah salah satu dari berbagai sistem, institusi, prosedur, hubungan sosial dan infrastruktur di mana usaha menjual barang, jasa dan tenaga kerja untuk orang-orang dengan imbalan uang.
9. **Toko** atau **kedai** adalah sebuah tempat tertutup yang di dalamnya terjadi kegiatan perdagangan dengan jenis benda atau barang yang khusus, misalnya toko buku, toko buah, dan sebagainya.
5. **Firma** is an association between two or more individuals as owners to running a company with the goal of getting profit. To establish a firm alliance is not needed official recognition from government agencies.
6. **Cooperatives** are business organizations which owned and operated by the individual for the common interest. Cooperatives bases its activities on the principle of people's economic movement based on the principle of the kinship.
7. **Individual company** is a type of company that is run by one owner. The owners have unlimited responsibility.
8. **The market** is one of the various systems, institutions, procedures, social relations and infrastructure where businesses selling goods, services and employment for people in exchange for money.
9. **The store or shop** is an enclosed area in which trading activity occurs with the special type of objects or special items, such as bookstores, fruit, and so on.

10. **Warung** adalah usaha kecil milik keluarga yang berbentuk kedai, kios, toko kecil, atau restoran sederhana. Istilah “warung” dapat ditemukan di Indonesia dan Malaysia. Warung adalah salah satu bagian penting dalam kehidupan keseharian rakyat Indonesia.
10. **Warung** is a small business who owned by family, shaped shops, stalls, small shops, or a simple restaurant. The term “warung” can be found in Indonesia and Malaysia. Warung is one important part of the daily life of the people of Indonesia.
11. **Kios** adalah nama alternatif untuk sebuah toko kecil atau warung. Dalam sebuah kios biasanya dijual buku, majalah, dan koran.
11. **Stall** is an alternative name for a small shop or warung. In a stall, usually sold books, magazines, and newspapers.

ULASAN

Tahun 2019, tercatat jumlah sarana perdagangan di Kabupaten Mamasa sebanyak 2.334, yang diataranya terdiri atas 2 kelompok pertokoan, 36 pasar, 11 minimarket, 41 restoran, 175 kedai makanan minimum, 2.059 warung kelontong, dan 10 pasar desa.

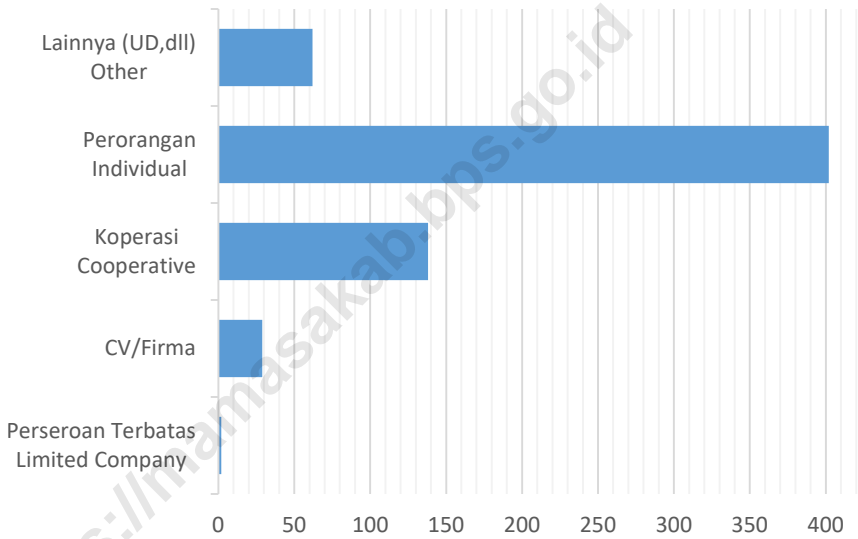
DESCRIPTION

In 2019, noted that number of trade facilities at Mamasa Regency as many as 2.334, which consists of 2 Store group, 36 markets, 11 minimarket, 41 restaurant, 175 food and beverage shop, 2.059 stall, and 10 village market.

<https://mamasakab.bps.go.id>

Gambar 11.1
Figures

Perbandingan Jumlah Perusahaan Menurut Bentuk Badan Hukum di Kabupaten Mamasa, 2019
Comparison between Number of Establishment by Type of Business Entity In Mamasa Regency, 2019



Sumber/Source: Dinas Koperasi, UMKM, Perindustrian dan Perdagangan Kabupaten Mamasa
Department of Cooperation, UMKM, Industry and Commerce of Mamasa Regency

Tabel 11.1 **Jumlah Sarana Perdagangan Menurut Jenisnya di Kabupaten Mamasa, 2016–2019**
Table 11.1 **Number of Trading Facilities by Type of Facility in Mamasa Regency, 2016–2019**

Jenis Sarana Perdagangan <i>Type of Trading Facilities</i>	2016	2017	2018	2019
(1)	(2)	(3)	(4)	(5)
Pasar/Market	27	28	29	31
Toko/Store	66	26	17	19
Kios	-	11	6	1 052
Warung	-	2	1	16
Jumlah Total	93	67	53	1 118

Sumber/Source : Dinas Koperasi, UMKM, Perindustrian dan Perdagangan Kabupaten Mamasa
 Department of Cooperation, UMKM, Industry and Commerce of Mamasa Regency

Tabel
Table 11.2

Banyaknya Sarana dan Prasarana Ekonomi Menurut Kecamatan di Kabupaten Mamasa, 2019
Number of Economic Facilities and Infrastructure by Subdistrict in Mamasa Regency, 2019

Kecamatan Subdistrict	Kelompok Pertokoan Store Group	Pasar ¹ Market ¹	Minimarket/ Swalayan Minimarket/ Super Market
(1)	(2)	(3)	(4)
Sumarorong	1	2	1
Messawa	-	3	-
Pana	-	4	-
Nosu	-	1	-
Tabang	-	4	-
Mamasa	1	3	10
Tanduk Kalua	-	3	-
Balla	-	1	-
Sesenapadang	-	1	-
Tawalian	-	3	-
Mambi	-	1	-
Bambang	-	3	-
Rantebulahan Timur	-	1	-
Mehalaan	-	1	-
Aralle	-	3	-
Buntu Malangka	-	1	-
Tabulahan	-	1	-
MAMASA	2	36	11

Lanjutan Tabel/*Continued Table* 11.2

Kecamatan <i>Subdistrict</i>	Restoran <i>Restaurant</i>	Kedai Makanan Minuman <i>Food and Beverage Shop</i>	Warung Kelontong <i>Stall</i>	Pasar Desa <i>Village Market</i>
(1)	(5)	(6)	(7)	(8)
Sumarorong	9	36	149	-
Messawa	1	13	151	-
Pana	-	1	96	1
Nosu	1	3	68	-
Tabang	-	10	85	3
Mamasa	24	41	270	2
Tanduk Kalua	1	5	144	1
Balla	-	33	91	-
Sesenapadang	-	2	103	1
Tawalian	-	-	117	1
Mambi	4	2	148	-
Bambang	-	2	163	-
Rantebulahan Timur	-	5	97	-
Mehalaan	-	-	65	-
Aralle	-	5	109	1
Buntu Malangka	-	15	126	-
Tabulahan	1	2	77	-
MAMASA	41	175	2 059	10

Catatan/*Note*: ¹ Pasar Dengan Bangunan Permanen, Semi Permanen, dan tanpa bangunan

Sumber/*Source*: BPS, Pendataan Potensi Desa (Podes)/ *BPS—Statistics Indonesia, Village Potential Data Collection*

Tabel
Table 11.3

Rasio Penduduk Terhadap Pasar Menurut Kecamatan di Kabupaten Mamasa, 2019
Population to Market Ratio by Subdistrict in Mamasa Regency, 2019

Kecamatan Subdistrict	Penduduk ¹ Population ¹	Pasar ² Market ²	Rasio Penduduk Terhadap Pasar Population to Market Ratio
(1)	(2)	(3)	(4)
Sumarorong	11 160	2	5 580
Messawa	7 545	3	2 515
Pana	9 175	4	2 294
Nosu	4 693	1	4 693
Tabang	6 390	4	1 598
Mamasa	27 292	3	9 097
Tanduk Kalua	12 266	3	4 089
Balla	6 767	1	6 767
Sesenapadang	8 322	1	8 322
Tawalian	8 173	3	2 724
Mambi	10 661	1	10 661
Bambang	11 565	3	3 855
Rantebulahan Timur	6 903	1	6 903
Mehalaan	4 582	1	4 582
Aralle	7 151	3	2 384
Buntu Malangka	7 944	1	7 944
Tabulahan	11 382	1	11 382
MAMASA	161 971	36	4 499

Catatan/Note: ¹ Pasar Dengan Bangunan Permanen, Semi Permanen, dan tanpa bangunan

Sumber/Source: ¹ BPS, Sensus Penduduk (SP) 2010 dan Proyeksi Penduduk Indonesia 2015-2045/BPS-Statistics Indonesia, 2010
Population Census and Indonesia Population Projection 2015-2045

² BPS, Pendataan Potensi Desa (Podes)/ BPS-Statistics Indonesia, *Village Potential Data Collection*

Tabel
Table 11.4**Jumlah Perusahaan Menurut Bentuk Badan Hukum di
Kabupaten Mamasa, 2015 - 2019**
**Number of Establishments by Type of Business Entity in
Mamasa Regency, 2015 - 2019**


Tipe Badan Hukum Type of Business Entity	2015	2016	2017	2018	2019
(1)	(2)	(3)	(4)	(5)	(6)
Perseroan Terbatas <i>Limited Company</i>	3	6	6	2	2
CV <i>Firma</i>	35	38	35	26	29
Koperasi <i>Cooperative</i>	5	142	134	2	138
Perorangan <i>Individual</i>	74	66	94	53	402
Lainnya (UD,dll) <i>Other</i>	5	11	6	5	62
Jumlah Total	122	263	275	88	633

Sumber/Source: Dinas Koperasi, UMKM, Perindustrian dan Perdagangan Kabupaten Mamasa
Department of Cooperation, UMKM, Industry and Commerce of Mamasa Regency

12

SISTEM NERACA REGIONAL SYSTEM OF REGIONAL ACCOUNTS

Pertumbuhan Ekonomi

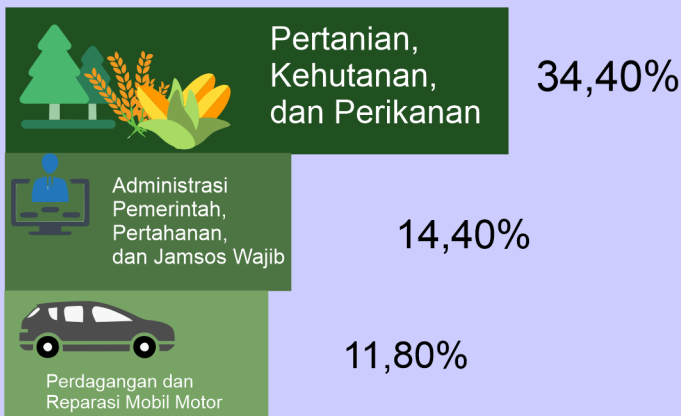


PDRB 2019

2.974,45

juta rupiah

3 Sektor dengan Share Terbesar



PENJELASAN TEKNIS

1. Penghitungan statistik neraca nasional mengikuti buku petunjuk yang diterbitkan oleh Perserikatan Bangsa Bangsa (PBB) dikenal sebagai Sistem Neraca Nasional (SNN). **Sistem Neraca Nasional (SNN)** adalah rekomendasi internasional tentang bagaimana menyusun ukuran aktivitas ekonomi yang sesuai dengan standar neraca baku yang didasarkan pada prinsip-prinsip ekonomi. Rekomendasi yang dimaksud dinyatakan dalam sekumpulan konsep, definisi, klasifikasi, dan aturan neraca yang disepakati secara internasional dalam mengukur indikator tertentu seperti Produk Domestik Regional Bruto (PDRB). Salah satu bentuk adaptasi pencatatan statistik nasional adalah melakukan perubahan tahun dasar PDRB Indonesia dari tahun 2000 ke 2010. Perubahan tahun dasar PDRB dilakukan seiring dengan mengadopsi rekomendasi PBB yang tertuang dalam Sistem Neraca Nasional 2008 (SNA 2008).
2. Produk Domestik Bruto pada tingkat nasional serta Produk Domestik Regional Bruto (PDRB) pada tingkat regional (provinsi) menggambarkan kemampuan suatu wilayah untuk menciptakan nilai tambah pada suatu waktu tertentu. Untuk menyusun PDB

TECHNICAL NOTES

1. *The method used to estimate national accounts statistics is based on the standard guidelines formed by United Nation known as System of National Accounts (SNA). **System of National Accounts (SNA)** is the internationally agreed standard set of recommendations on how to compile measures of economic activity in accordance with strict accounting conventions based on economic principles. The recommendations are expressed in term of a set of concepts, definitions, classifications and accounting rules that comprise the internationally agreed standard for measuring indicators such as Gross Domestic Regional Product (GDRP). One of the improvement in the national statistical system is to rebase GDRP form base year 2000 to 2010 in order to capture current economic condition. It is in line with the United Nations (UN) recommendation on 2008 SNA.*
2. *The basic measure of the value added arising from economic activity is known as Gross Domestic Product at the national level and Gross Regional Domestic Product (GRDP) at the regional level (provinces/regencies/municipalities). To compile*

maupun PDRB digunakan 2 pendekatan, yaitu lapangan usaha dan pengeluaran. Keduanya menyajikan komposisi data nilai tambah dirinci menurut sumber kegiatan ekonomi (lapangan usaha) dan menurut komponen penggunaannya. PDB maupun PDRB dari sisi lapangan usaha merupakan penjumlahan seluruh komponen nilai tambah bruto yang mampu diciptakan oleh sektor-sektor ekonomi atas berbagai aktivitas produksinya. Sedangkan dari sisi pengeluaran menjelaskan tentang penggunaan dari nilai tambah tersebut.

3. PDRB menurut lapangan usaha mengalami perubahan klasifikasi dari 9 lapangan usaha menjadi 17 lapangan usaha. PDRB menurut lapangan usaha dirinci menurut total nilai tambah dari seluruh sektor ekonomi yang mencakup lapangan usaha Pertanian, Kehutanan, dan Perikanan; Pertambangan dan Penggalian; Industri Pengolahan; Pengadaan Listrik dan Gas; Pengadaan Air, Pengelolaan Sampah, Limbah dan Daur Ulang; Konstruksi; Perdagangan Besar dan Eceran, Reparasi Mobil dan Sepeda Motor; Transportasi dan Pergudangan; Penyediaan Akomodasi dan Makan Minum; Informasi dan Komunikasi; Jasa Keuangan dan Asuransi; Real Estat; Jasa Perusahaan; Administrasi

these statistics, two approaches have been used, i.e. "production approach" and "expenditure approach". The first approach is to measure value added produced by various kinds of economic activities, while the second approach is to measure final uses of the country's output. In other words, GDP/GRDP is the sum of total value added produced by all economic industries (activities) and the way of using it.

3. *GDRP by industry classification changes from 9 sectors to 17 industries. GDRP by industry is classified by types of economic activities such as Agriculture, Forestry and Fishing; Mining and Quarrying; Manufacturing; Electricity and Gas; Water supply, Sewerage, Waste Management and Remediation Activities; Construction; Wholesale and Retail Trade; Repair of Motor Vehicles and Motorcycles; Transportation and Storage; Accommodation and Food Service Activities; Information and Communication; Financial and Insurance Activities; Real Estate Activities; Business Activities; Public Administration; Defence and Compulsory Social Security; Education; Human Health and Social Work Activities; and Other*

Pemerintahan, Pertahanan dan Jaminan Sosial Wajib; Jasa Pendidikan; Jasa Kesehatan dan Kegiatan Sosial; dan Jasa lainnya.

Services Activities.

4. PDRB menurut pengeluaran mengalami perubahan klasifikasi dimana pengeluaran konsumsi Lembaga Non Profit yang Melayani Rumah Tangga (LNPRT) yang sebelumnya termasuk bagian dari pengeluaran konsumsi rumah tangga menjadi komponen terpisah. Sehingga klasifikasi PDRB menurut pengeluaran dirinci menjadi 7 komponen yaitu komponen pengeluaran konsumsi rumah tangga, pengeluaran konsumsi LNPRT, pengeluaran konsumsi pemerintah, pembentukan modal tetap bruto, perubahan inventori, ekspor barang dan jasa, dan impor barang dan jasa.
 5. Produk Domestik Regional Bruto maupun agregat turunannya disajikan dalam 2 (dua) versi penilaian, yaitu atas dasar "harga berlaku" dan atas dasar "harga konstan". Disebut sebagai harga berlaku karena seluruh agregat dinilai dengan menggunakan harga pada tahun berjalan, sedangkan harga konstan penilaiannya didasarkan kepada harga satu tahun dasar tertentu, dalam publikasi ini digunakan harga tahun 2010.
4. *GDRP by expenditure classification changes where consumption expenditure Non-profit Institutions Serving Households (NPISH) previously included as part of household consumption expenditure is taken out into separate component. So that, GDRP by type of expenditures is classified into: household consumption expenditure, NPISH consumption expenditure, government consumption expenditure, gross fixed capital formation, changes in inventories, exports of goods and services, and imports of goods and services.*
 5. *GDRP and its aggregations are presented in two forms: at current market prices and at constant base year market prices. In presenting current market prices, all aggregates are valued at current market prices, while base year constant market prices are shown by valuing all aggregates at fixed base year prices. Year of 2010 is used as the base year in this publication.*

6. **Laju pertumbuhan Produk Domestik Regional Bruto** diperoleh dari perhitungan PDRB atas dasar harga konstan. Diperoleh dengan cara mengurangi nilai PDRB pada tahun ke-n terhadap nilai pada tahun ke n-1 (tahun sebelumnya), dibagi dengan nilai pada tahun ke n-1, dikalikan dengan 100 persen. Laju pertumbuhan menunjukkan perkembangan agregat pendapatan dari satu waktu tertentu terhadap waktu sebelumnya.
7. **Pengeluaran konsumsi pemerintah** terdiri dari pengeluaran konsumsi individu dan pengeluaran konsumsi kolektif. Barang dan jasa individu merupakan barang dan jasa privat, dimana ciri-ciri barang privat adalah a) Scarcity, yaitu ada kelangkaan / keterbatasan dalam jumlah; b) Excludable Consumption, yaitu konsumsi suatu barang dapat dibatasi hanya pada mereka yang memenuhi persyaratan tertentu (biasanya harga); c) Rivalrous Competition, yaitu konsumsi oleh satu konsumen akan mengurangi atau menghilangkan kesempatan pihak lain untuk melakukan hal serupa. Contoh barang dan jasa yang dihasilkan pemerintah dan tergolong sebagai barang dan jasa individu adalah jasa pelayanan kesehatan pemerintah di rumah sakit/puskesmas dan jasa
6. **Growth rate of Gross Domestic Regional Product** is derived from GDRP at constant market prices. It is obtained by subtracting the value of GDRP year n with the value of GDRP year $n-1$, divided by the value of GDRP year $n-1$ then multiplied by 100 percent. The growth rate of GDRP explains the income growth during the given period.
7. **Government consumption expenditure** consists of individual consumption expenditure and collective consumption expenditure. Individual goods and services are private goods and services, which the characteristics of private goods is a) Scarcity, that there is a scarcity/limited in number; b) Excludable Consumption, the consumption of goods can be limited only to those who meet certain requirements (usually the price); c) Rivalrous Competition, i.e consumption by the consumer will reduce or eliminate the chance of another party to do so. Examples of goods and service produced by government and classified as goods and services of individuals is the government health service in hospitals/health centers and education service in schools/universities. Collective goods and services equivalent to public goods

pendidikan di sekolah/universitas negeri. Sedangkan barang dan jasa kolektif ekuivalen dengan barang publik yang memiliki ciri a) Non Rivalry, yaitu penggunaan satu konsumen terhadap suatu barang tidak mengurangi kesempatan konsumen lain untuk juga mengonsumsi barang tersebut; b) Non Excludeable, yaitu apabila suatu barang publik tersedia, maka tidak ada yang dapat menghalangi siapapun untuk memperoleh manfaat dari barang tersebut atau dengan kata lain setiap orang memiliki akses ke barang tersebut. Contoh barang dan jasa yang dihasilkan pemerintah dan tergolong sebagai barang dan jasa kolektif adalah jasa pertahanan yang dilakukan TNI dan keamanan yang dilakukan kepolisian.

8. **Pembentukan Modal Tetap Bruto (PMTB)** mencakup pengadaan, pembuatan, dan pembelian barang modal. **Barang modal** dimaksud adalah barang-barang yang digunakan untuk proses produksi, tahan lama atau yang mempunyai umur pemakaian lebih dari satu tahun seperti bangunan, mesin-mesin, dan alat angkut. Termasuk pula disini perbaikan besar (berat) yang sifatnya memperpanjang umur atau mengubah bentuk atau kapasitas barang modal tersebut. Pengeluaran barang modal untuk keperluan militer juga dicakup

characterized by a) Non-Rivalry, namely the use of a consumer for an item does not reduce the chance of another consumer to also consume goods; b) Non-Excludeable, i.e. when a public good available, then nothing can hinder anyone to benefit from the goods or in other words everyone has access to the goods. Examples of goods and services produced by government and classified as collective goods and services is carried military defense services and the police's security.

8. **Gross Fixed Capital Formation (GFCF)** includes procurement, manufacture, and the purchase of capital goods. **Capital goods** are goods which are used for the production process, durable of have a service life of more than one year such as buildings, machinery, and transportation equipment. Including here: huge improvement that are to extend the life or changing the shape or the capacity of the capital goods. Capital expenditures for military purposes are also covered as GFCF. **GCF component** are classified into six sub-components: Construction;

sebagai PMTB. **Klasifikasi komponen PMTB** dibagi menjadi 6 sub komponen yaitu konstruksi, mesin dan peralatan, kendaraan, peralatan lainnya, cultivated biological resources (CBR) dan produk kekayaan intelektual.

9. **Ekspor barang dan jasa** merupakan transaksi perdagangan barang dan jasa dari penduduk (residen) ke bukan penduduk (nonresiden). **Impor barang dan jasa** adalah transaksi perdagangan dari bukan penduduk ke penduduk. Ekspor atau impor barang terjadi pada saat terjadi perubahan hak kepemilikan barang antara penduduk dengan bukan penduduk (dengan atau tanpa perpindahan fisik barang tersebut). Pada PDRB dengan tahun dasar 2010, ekspor dan impor barang dirinci menjadi migas dan nonmigas.

Machinery and Equipmnet; Other Equipmnet; Cultivated Biological Resources (CBR) and Intellectual Property Product.

9. **Exports of goods and services** consists of transaction of goods and services from residents to non-residents. **Imports of goods and services** consists of transaction of goods and services from non-residents to residents. Export and import of goods occur when there are changes in ownership of goods between residents and non-residents (with or without physical movements of goods across frontiers). On the GDRP at 2010 basic year, export and import of goods specified into oil-gas and non oil-gas.

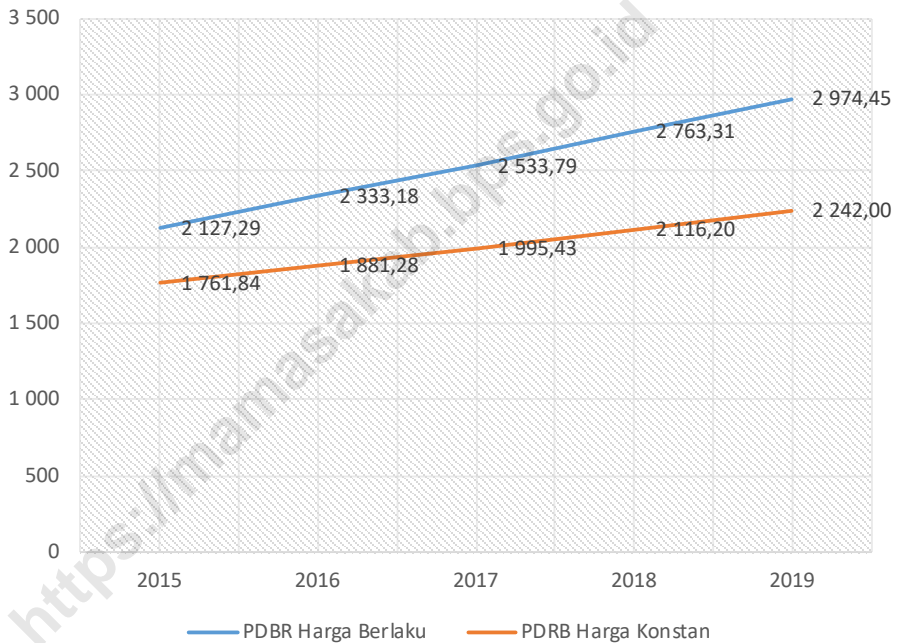
ULASAN

PDRB atas dasar harga berlaku menurut lapangan usaha tahun 2019 di Kabupaten Mamasa mencapai 2,97 triliun rupiah, sedangkan atas dasar harga konstan 2010 tahun 2019 mencapai 2,24 triliun rupiah. Hal ini menunjukkan adanya peningkatan bila dibandingkan dengan tahun 2018, dimana PDRB atas dasar harga berlaku menurut lapangan usaha tercatat sebesar 2,76 triliun rupiah, dan PDRB atas dasar harga konstan 2010 sebesar 2,12 triliun rupiah.

DESCRIPTION

Gross Domestic Regional Product at current market prices by industries in Mamasa Regency at 2019 year is 2,97 billion ruphias, where as GDRP at constant market price 2010 in 2019 is 2,24 billion ruphias. This is shows an increase when compared to 2018, whereas GDRP at current market price by industries recorded amount of 2,76 billion ruphias, and GDRP at constant market prices 2010 amount 2,12 billion ruphias.

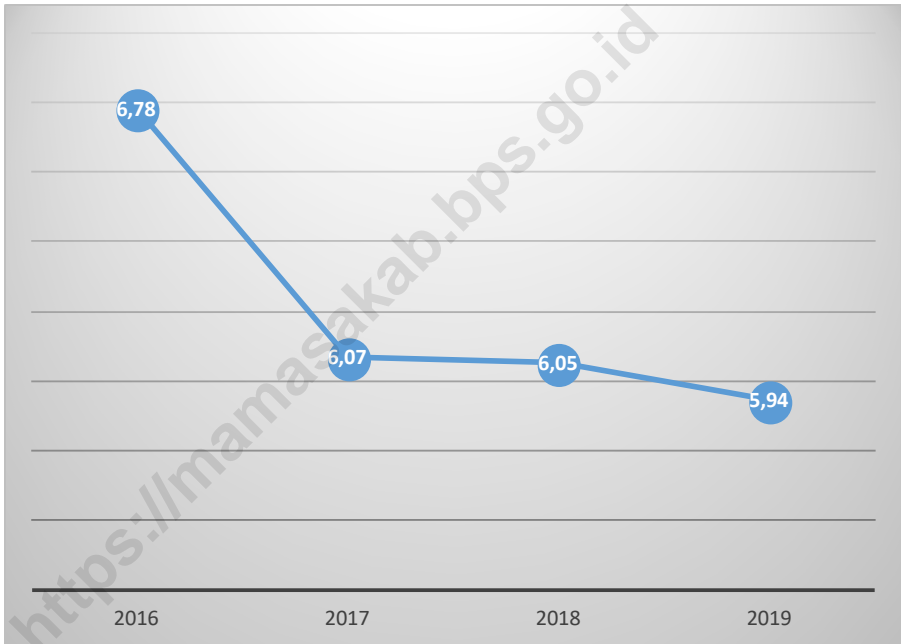
Gambar 12.1 Perkembangan PDRB Atas Dasar Harga Berlaku dan Atas Dasar Harga Konstan 2010 di Kabupaten Mamasa (miliar rupiah), 2015 - 2019
Figures 12.1 Growth of GDRP at Current Market Prices and Constant Market Price in Mamasa Regency (billion ruphias), 2015 - 2019



Sumber/Source : Badan Pusat Statistik Kabupaten Mamasa/BPS-Statistics of Mamasa Regency

Gambar
Figures 12.2

**Laju Pertumbuhan PDRB Menurut Lapangan Usaha di
Kabupaten Mamasa (Persen), 2015 - 2019**
*Growth Rate of Gross Regional Domestic Product by
Industry in Mamasa Regency (percent), 2015 - 2019*



Sumber/Source : Badan Pusat Statistik Kabupaten Mamasa/BPS-Statistics of Mamasa Regency

Tabel
Table 12.1

Produk Domestik Regional Bruto Atas Dasar Harga Berlaku Menurut Lapangan Usaha di Kabupaten Mamasa (miliar rupiah), 2015 - 2019
Gross Regional Domestic Product at Current Market Prices by Industry in Mamasa Regency (billion rupiahs), 2015 - 2019

Lapangan Usaha Industry		2015	2016	2017	2018 ^x	2019 ^{xx}
(1)	(2)	(3)	(4)	(5)	(6)	
A	Pertanian, Kehutanan, dan Perikanan/ <i>Agriculture, Forestry, and Fishing</i>	731,75	772,93	847,08	939,56	1 010,78
B	Pertambangan dan Penggalian/ <i>Mining and Quarrying</i>	45,22	52,45	58,39	64,27	69,32
C	Industri Pengolahan/ <i>Manufacturing</i>	104,17	109,86	121,87	129,98	136,79
D	Pengadaan Listrik dan Gas/ <i>Electricity and Gas</i>	0,28	0,36	0,43	0,46	0,47
E	Pengadaan Air; Pengelolaan Sampah, Limbah, dan Daur Ulang/ <i>Water Supply; Sewerage, Waste Management, and Remediation Activities</i>	2,33	2,30	2,37	2,50	2,65
F	Konstruksi/ <i>Construction</i>	170,32	197,13	215,98	236,89	255,29
G	Perdagangan Besar dan Eceran; Reparasi Mobil dan Sepeda Motor/ <i>Wholesale and Retail Trade; Repair of Motor Vehicles and Motorcycles</i>	250,97	270,14	293,04	317,86	334,89
H	Transportasi dan Pergudangan/ <i>Transportation and Storage</i>	24,19	24,74	25,41	26,29	27,85
I	Penyediaan Akomodasi dan Makan Minum/ <i>Accommodation and Food Service Activities</i>	7,46	8,15	8,63	9,14	9,81
J	Informasi dan Komunikasi/ <i>Information and Communication</i>	64,44	71,09	79,12	86,79	94,87

Lanjutan Tabel/*Continued Table* 12.1

Lapangan Usaha Industry		2015	2016	2017	2018^x	2019^{xx}
(1)		(2)	(3)	(4)	(5)	(6)
K	Jasa Keuangan dan Asuransi/ <i>Financial and Insurance Activities</i>	47,01	54,08	59,95	63,83	70,55
L	Real Estat/ <i>Real Estate Activities</i>	97,18	103,94	109,74	115,80	123,18
M,N	Jasa Perusahaan/ <i>Business Activities</i>	1,72	1,80	1,89	1,98	2,09
O	Administrasi Pemerintahan, Pertahanan, dan Jaminan Sosial Wajib/ <i>Public Administration and Defence; Compulsory Social Security</i>	306,28	349,42	360,34	389,12	418,80
P	Jasa Pendidikan/ <i>Education</i>	195,58	226,70	253,02	275,06	305,65
Q	Jasa Kesehatan dan Kegiatan Sosial/ <i>Human Health and Social Work Activities</i>	56,34	63,88	69,48	75,14	79,91
R,S,T,U	Jasa Lainnya/ <i>Other Services Activities</i>	22,04	24,20	27,04	28,66	31,54
Produk Domestik Regional Bruto Gross Regional Domestic Product		2 127,29	2 333,18	2 533,79	2 763,31	2 974,45

Sumber/*Source*: BPS, berbagai sensus, survei dan sumber lain/*BPS-Statistics Indonesia, various census, survey, and other sources*

Tabel
Table 12.2

Produk Domestik Regional Bruto Atas Dasar Harga Konstan 2010 Menurut Lapangan Usaha di Kabupaten Mamasa (miliar rupiah), 2015 - 2019
Gross Regional Domestic Product at 2010 Constant Market Prices by Industry in Mamasa Regency (billion rupiahs), 2015 - 2019

Lapangan Usaha Industry		2015	2016	2017	2018 ^x	2019 ^{xx}
(1)	(2)	(3)	(4)	(5)	(6)	
A	Pertanian, Kehutanan, dan Perikanan/ <i>Agriculture, Forestry, and Fishing</i>	594,97	612,52	657,47	701,23	747,46
B	Pertambangan dan Penggalian/ <i>Mining and Quarrying</i>	38,35	43,23	47,93	52,19	55,54
C	Industri Pengolahan/ <i>Manufacturing</i>	93,63	95,15	101,13	107,52	111,20
D	Pengadaan Listrik dan Gas/ <i>Electricity and Gas</i>	0,46	0,55	0,60	0,64	0,69
E	Pengadaan Air; Pengelolaan Sampah, Limbah, dan Daur Ulang/ <i>Water Supply; Sewerage, Waste Management, and Remediation Activities</i>	1,92	1,87	1,92	2,03	2,15
F	Konstruksi/ <i>Construction</i>	144,64	163,77	172,73	183,02	193,06
G	Perdagangan Besar dan Eceran; Reparasi Mobil dan Sepeda Motor/ <i>Wholesale and Retail Trade; Repair of Motor Vehicles and Motorcycles</i>	193,04	201,34	211,72	224,17	233,18
H	Transportasi dan Pergudangan/ <i>Transportation and Storage</i>	21,47	21,77	22,12	22,81	23,91
I	Penyediaan Akomodasi dan Makan Minum/ <i>Accommodation and Food Service Activities</i>	6,35	6,74	6,92	7,14	7,57
J	Informasi dan Komunikasi/ <i>Information and Communication</i>	58,55	63,92	70,22	75,43	82,31

Lanjutan Tabel/*Continued Table 12.2*

Lapangan Usaha <i>Industry</i>		2015	2016	2017	2018 ^x	2019 ^{xx}
(1)		(2)	(3)	(4)	(5)	(6)
K	Jasa Keuangan dan Asuransi/ <i>Financial and Insurance Activities</i>	37,24	41,32	44,19	45,56	49,54
L	Real Estat/ <i>Real Estate Activities</i>	80,49	82,90	86,48	90,99	96,24
M,N	Jasa Perusahaan/ <i>Business Activities</i>	1,66	1,72	1,79	1,85	1,93
O	Administrasi Pemerintahan, Pertahanan, dan Jaminan Sosial Wajib/ <i>Public Administration and Defence; Compulsory Social Security</i>	252,66	283,27	291,49	308,74	322,30
P	Jasa Pendidikan/ <i>Education</i>	171,89	190,67	203,00	212,08	228,35
Q	Jasa Kesehatan dan Kegiatan Sosial/ <i>Human Health and Social Work Activities</i>	46,02	50,75	54,15	57,97	61,26
R,S,T,U	Jasa Lainnya/ <i>Other Services Activities</i>	18,49	19,78	21,57	22,82	25,31
Produk Domestik Regional Bruto <i>Gross Regional Domestic Product</i>		1 761,84	1 881,28	1 995,43	2 116,20	2 242,00

Sumber/*Source*: BPS, berbagai sensus, survei dan sumber lain/*BPS-Statistics Indonesia, various census, survey, and other sources*

Tabel
Table 12.3

Distribusi Persentase Produk Domestik Regional Bruto Atas Dasar Harga Berlaku Menurut Lapangan Usaha di Kabupaten Mamasa, 2015 - 2019
Percentage Distribution of Gross Regional Domestic Product at Current Market Prices by Industry in Mamasa Regency, 2015 - 2019

Lapangan Usaha Industry		2015	2016	2017	2018 ^x	2019 ^{xx}
(1)	(2)	(3)	(4)	(5)	(6)	
A	Pertanian, Kehutanan, dan Perikanan/ <i>Agriculture, Forestry, and Fishing</i>	34,40	33,13	33,43	34,00	33,98
B	Pertambangan dan Penggalian/ <i>Mining and Quarrying</i>	2,13	2,25	2,30	2,33	2,33
C	Industri Pengolahan/ <i>Manufacturing</i>	4,90	4,71	4,81	4,70	4,60
D	Pengadaan Listrik dan Gas/ <i>Electricity and Gas</i>	0,01	0,02	0,02	0,02	0,02
E	Pengadaan Air; Pengelolaan Sampah, Limbah, dan Daur Ulang/ <i>Water Supply; Sewerage, Waste Management, and Remediation Activities</i>	0,11	0,10	0,09	0,09	0,09
F	Konstruksi/ <i>Construction</i>	8,01	8,45	8,52	8,57	8,58
G	Perdagangan Besar dan Eceran; Reparasi Mobil dan Sepeda Motor/ <i>Wholesale and Retail Trade; Repair of Motor Vehicles and Motorcycles</i>	11,80	11,58	11,57	11,50	11,26
H	Transportasi dan Pergudangan/ <i>Transportation and Storage</i>	1,14	1,06	1,00	0,95	0,94
I	Penyediaan Akomodasi dan Makan Minum/ <i>Accommodation and Food Service Activities</i>	0,35	0,35	0,34	0,33	0,33
J	Informasi dan Komunikasi/ <i>Information and Communication</i>	3,03	3,05	3,12	3,14	3,19

Lanjutan Tabel/*Continued Table* 12.3

Lapangan Usaha <i>Industry</i>		2015	2016	2017	2018^x	2019^{xx}
(1)		(2)	(3)	(4)	(5)	(6)
K	Jasa Keuangan dan Asuransi/ <i>Financial and Insurance</i> <i>Activities</i>	2,21	2,32	2,37	2,31	2,37
L	Real Estat/ <i>Real Estate Activities</i>	4,57	4,45	4,33	4,19	4,14
M,N	Jasa Perusahaan/ <i>Business</i> <i>Activities</i>	0,08	0,08	0,07	0,07	0,07
O	Administrasi Pemerintahan, Pertahanan, dan Jaminan Sosial Wajib/ <i>Public</i> <i>Administration and Defence;</i> <i>Compulsory Social Security</i>	14,40	14,98	14,22	14,08	14,08
P	Jasa Pendidikan/ <i>Education</i>	9,19	9,72	9,99	9,95	10,28
Q	Jasa Kesehatan dan Kegiatan Sosial/ <i>Human Health and Social</i> <i>Work Activities</i>	2,65	2,74	2,74	2,72	2,69
R,S,T,U	Jasa Lainnya/ <i>Other Services</i> <i>Activities</i>	1,04	1,04	1,07	1,04	1,06
Produk Domestik Regional Bruto <i>Gross Regional Domestic Product</i>		100,00	100,00	100,00	100,00	100,00

Sumber/*Source*: BPS, berbagai sensus, survei dan sumber lain/*BPS-Statistics Indonesia, various census, survey, and other sources*

Tabel
Table 12.4

Laju Pertumbuhan Produk Domestik Regional Bruto Atas Dasar Harga Konstan 2010 Menurut Lapangan Usaha di Kabupaten Mamasa (persen), 2015 - 2019
Growth Rate of Gross Regional Domestic Product at 2010 Constant Market Prices by Industry in Mamasa Regency (percent), 2016 - 2019

Lapangan Usaha Industry	2016	2017	2018*	2019**
(1)	(3)	(4)	(5)	(6)
A Pertanian, Kehutanan, dan Perikanan/ <i>Agriculture, Forestry, and Fishing</i>	2,95	7,34	6,66	6,59
B Pertambangan dan Penggalian/ <i>Mining and Quarrying</i>	12,72	10,88	8,89	6,42
C Industri Pengolahan/ <i>Manufacturing</i>	1,63	6,28	6,32	3,42
D Pengadaan Listrik dan Gas/ <i>Electricity and Gas</i>	17,68	9,74	6,45	8,11
E Pengadaan Air; Pengelolaan Sampah, Limbah, dan Daur Ulang/ <i>Water Supply; Sewerage, Waste Management, and Remediation Activities</i>	-2,41	2,71	5,59	6,01
F Konstruksi/ <i>Construction</i>	13,22	5,47	5,96	5,48
G Perdagangan Besar dan Eceran; Reparasi Mobil dan Sepeda Motor/ <i>Wholesale and Retail Trade; Repair of Motor Vehicles and Motorcycles</i>	4,30	5,15	5,88	4,02
H Transportasi dan Pergudangan/ <i>Transportation and Storage</i>	1,42	1,57	3,15	4,80
I Penyediaan Akomodasi dan Makan Minum/ <i>Accommodation and Food Service Activities</i>	6,19	2,61	3,11	6,13
J Informasi dan Komunikasi/ <i>Information and Communication</i>	9,17	9,86	7,42	9,13

Lanjutan Tabel/*Continued Table 12.4*

Lapangan Usaha <i>Industry</i>		2016	2017	2018*	2019**
(1)	(3)	(4)	(5)	(6)	
K	Jasa Keuangan dan Asuransi/ <i>Financial and Insurance Activities</i>	10,96	6,94	3,10	8,73
L	Real Estat/ <i>Real Estate Activities</i>	3,00	4,32	5,21	5,76
M,N	Jasa Perusahaan/ <i>Business Activities</i>	3,87	3,90	3,39	4,08
O	Administrasi Pemerintahan, Pertahanan, dan Jaminan Sosial Wajib/ <i>Public Administration and Defence; Compulsory Social Security</i>	12,11	2,90	5,92	4,39
P	Jasa Pendidikan/ <i>Education</i>	10,92	6,47	4,47	7,67
Q	Jasa Kesehatan dan Kegiatan Sosial/ <i>Human Health and Social Work Activities</i>	10,27	6,69	7,07	5,67
R,S,T,U	Jasa Lainnya/ <i>Other Services Activities</i>	6,96	9,04	5,80	10,93
Produk Domestik Regional Bruto <i>Gross Regional Domestic Product</i>		6,78	6,07	6,05	5,94

Sumber/*Source*: BPS, berbagai sensus, survei dan sumber lain/*BPS-Statistics Indonesia, various census, survey, and other sources*

Tabel
Table 12.5

Produk Domestik Regional Bruto Atas Dasar Harga Berlaku Menurut Jenis Pengeluaran (miliar rupiah) di Kabupaten Mamasa, 2015 - 2019
Gross Regional Domestic Product at Current Market Prices by Type of Expenditure (billion rupiahs) in Mamasa Regency, 2015 - 2019

Jenis Pengeluaran Type of Expenditure	2015	2016	2017	2018*	2019**
(1)	(2)	(3)	(4)	(5)	(6)
Pengeluaran Konsumsi Rumah Tangga <i>Household Consumption Expenditure</i>	1 491,88	1 654,64	1 796,05	1 950,68	2 076,39
Pengeluaran Konsumsi LNPR <i>NPISH Consumption Expenditure</i>	38,01	42,16	46,16	50,06	55,24
Pengeluaran Konsumsi Pemerintah <i>Government Consumption Expenditure</i>	763,67	808,84	900,58	957,39	962,82
Pembentukan Modal Tetap Bruto <i>Gross Fixed Capital Formation</i>	597,94	682,42	749,54	819,72	891,38
Perubahan Inventori <i>Changes in Inventories</i>	24,47	45,68	-52,79	69,93	-53,70
Ekspor Barang dan Jasa <i>Exports of Goods and Services</i>	723,60	796,15	845,10	791,65	971,37
Dikurangi: Impor Barang dan Jasa <i>Less: Import of Goods and Services</i>	1 512,27	1 696,70	1 750,86	1 876,12	1 929,06
Diskrepani Statistik ¹ <i>Statistical Discrepancies ¹</i>	-788,68	-900,55	-905,75	-1 084,47	-957,68
Produk Domestik Regional Bruto Gross Regional Domestic Product	2 127,29	2 333,18	2 533,79	2 763,31	2 974,45

Sumber/Source: BPS, berbagai sensus, survei dan sumber lain/BPS-Statistics Indonesia, various census, survey, and other sources

Tabel
Table 12.6

Produk Domestik Regional Bruto Atas Dasar Harga Konstan 2010 Menurut Jenis Pengeluaran (miliar rupiah) di Kabupaten Mamasa, 2015 - 2019
Gross Regional Domestic Product at 2010 Constant Market Prices by Type of Expenditure in Mamasa Regency (billion rupiahs), 2015 - 2019

Jenis Pengeluaran Type of Expenditure	2015	2016	2017	2018*	2019**
(1)	(2)	(3)	(4)	(5)	(6)
Pengeluaran Konsumsi Rumah Tangga <i>Household Consumption Expenditure</i>	1 154,13	1 218,71	1 287,89	1 352,54	1 428,44
Pengeluaran Konsumsi LNPR <i>NPISH Consumption Expenditure</i>	29,85	31,29	32,87	35,18	38,21
Pengeluaran Konsumsi Pemerintah <i>Government Consumption Expenditure</i>	555,09	556,51	597,90	621,87	620,74
Pembentukan Modal Tetap Bruto <i>Gross Fixed Capital Formation</i>	456,13	512,01	552,02	585,49	618,89
Perubahan Inventori <i>Changes in Inventories</i>	23,31	25,11	-35,87	38,77	-49,08
Ekspor Barang dan Jasa <i>Exports of Goods and Services</i>	640,59	673,09	674,30	676,35	783,56
Dikurangi: Impor Barang dan Jasa <i>Less: Import of Goods and Services</i>	1 097,27	1 135,44	1 113,69	1 193,99	1 198,76
Diskrepansi Statistik ¹ <i>Statistical Discrepancies ¹</i>	-456,67	-462,36	-439,38	-517,63	-415,20
Produk Domestik Regional Bruto Gross Regional Domestic Product	1 761,84	1 881,28	1 995,43	2 116,20	2 242,00

Sumber/Source: BPS, berbagai sensus, survei dan sumber lain/BPS-Statistics Indonesia, various census, survey, and other sources

13

**PERBANDINGAN REGIONAL
REGIONAL COMPARISON**

KABUPATEN PASANGKAYU
Pasangkayu Regency

KABUPATEN MAMUJU TENGAH
Mamuju Tengah Regency

KABUPATEN MAMUJU
Mamuju Regency

KABUPATEN MAMASA
Mamasa Regency

KABUPATEN MAJENE
Majene Regency

KABUPATEN POLEWALI MANDAR
Polewali Mandar Regency

PENJELASAN TEKNIS

1. **Penduduk Indonesia** adalah semua orang yang berdomisili di wilayah teritorial Indonesia selama 6 bulan atau lebih dan atau mereka yang berdomisili kurang dari 6 bulan tetapi bertujuan menetap.
2. **Laju Pertumbuhan Produk Domestik Regional Bruto** diperoleh dari perhitungan PDRB atas dasar harga konstan. Diperoleh dengan cara mengurangi nilai PDRB pada tahun ke-n terhadap nilai pada tahun ke n-1 (tahun sebelumnya), dibagi dengan nilai pada tahun ke n-1 dikalikan dengan 100 persen. Laju pertumbuhan menunjukkan perkembangan agregat pendapatan dari satu waktu tertentu terhadap waktu sebelumnya.
3. **Penduduk miskin** adalah penduduk yang memiliki rata-rata pengeluaran per kapita per bulan dibawah Garis Kemiskinan.
4. **Garis Kemiskinan Makanan (GKM)** merupakan nilai pengeluaran kebutuhan minimum makanan yang disetarakan dengan 2.100 kkalori per kapita per hari. Garis Kemiskinan Non-Makanan (GKNM) adalah kebutuhan minimum untuk perumahan, sandang, pendidikan, kesehatan, dan kebutuhan dasar lainnya.

TECHNICAL NOTES

1. **The population of Indonesia** are all residents of the entire territory of Indonesian who have stayed for six months or longer, and those who intended to stay more than six months even though their length of stay is less than six months.
2. **Growth rate of Gross Domestic Regional Product** is derived from GDRP at constant market prices. It is obtained by subtracting the value of GDRP year n with the value of GDRP year n-1, divided by the value of GDRP year n-1 then multiplied by 100 percent. The growth rate of GDRP explains the income growth during the given period.
3. **Poor People** is a person whose expenditure per capita per month is below the poverty line is considered to be poor.
4. **The Food Poverty Line** refers to the daily minimum requirement of 2,100 kcal per capita per day. The Non-Food Poverty Line refers to the minimum requirement for household necessities for clothing, education, health, and other basic individual needs.

5. **Indeks Pembangunan Manusia (IPM)** secara khusus mengukur capaian pembangunan manusia menggunakan komponen dasar kualitas hidup, yang dibagi kedalam tiga dimensi dasar pembangunan manusia: lamanya hidup diukur dengan angka harapan hidup sejak lahir, pengetahuan diukur dengan kombinasi antara angka harapan lama sekolah dan rata-rata lama sekolah, dan standar hidup layak diukur dengan pengeluaran per kapita yang telah disesuaikan. Semakin tinggi IPM suatu daerah, maka semakin baik pembangunan manusia dan kesejahteraan secara umum di daerah tersebut.
5. **Human Development Index** is used to measure human development based on three main component/dimension on quality of life: life expectancy which is measured by life expectancy at birth, knowledge which is measured by combining school attendance expectancy and average school attendance, and living standards which is measured by expenditure per capita (PPP). The higher the index, the better the development and prosperity in that particular area.

ULASAN**DESCRIPTION****Jumlah Penduduk**

Jumlah penduduk di provinsi Sulawesi Barat pada tahun 2019 mengalami peningkatan dibandingkan dengan tahun-tahun sebelumnya, menjadi sebanyak 1.380,66 ribu jiwa. Kabupaten dengan jumlah penduduk terbesar di provinsi Sulawesi Barat adalah Polewali Mandar sebanyak 442,58 ribu jiwa, sedangkan kabupaten dengan jumlah penduduk terkecil adalah Mamuju Tengah sebanyak 134,03 ribu jiwa.

Laju Pertumbuhan PDRB

Laju pertumbuhan PDRB seri 2010 di provinsi Sulawesi Barat pada tahun 2019 sebesar 5,66 persen. Kabupaten dengan laju pertumbuhan PDRB tertinggi pada tahun 2019 adalah Polewali Mandar sebesar 6,17 persen, sedangkan kabupaten dengan laju pertumbuhan PDRB yang rendah pada tahun 2019 adalah Pasangkayu sebesar 5,23 persen.

Total Population

Number of population in Sulawesi Barat Province at 2019 is increase compared with previous years as many as 1.380,66 thousand people. Regency with the largest population in the Sulawesi Barat Province is Polewali Mandar as much as 442,58 thousand people, while district with the smallest population is Mamuju Tengah as much as 134,09 thousand people.

Growth Rate of GDRP

Growth Rate of GDRP 2010 series in Sulawesi Barat Province at 2019 amount to 5,66 percent. Regency with the highest GDRP growth rate in 2019 is Polewali Mandar amounted to 6,17 percent, while lower GDRP growth rate in 2019 is Pasangkayu amounted to 5,23 percent.

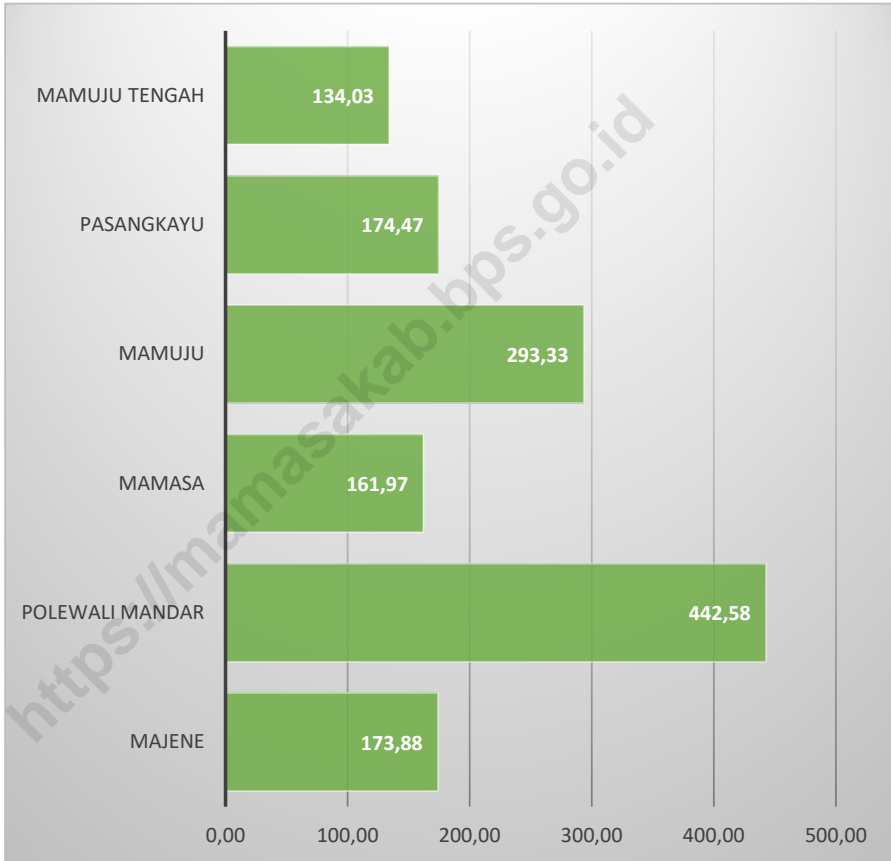
Penduduk Miskin

Jumlah penduduk miskin pada tahun 2019 di provinsi Sulawesi Barat sebanyak 151,40 ribu jiwa dibandingkan dengan tahun sebelumnya sebanyak 151,78 ribu jiwa. Terjadi penurunan jumlah penduduk miskin sebesar 0,38 ribu jiwa. Adapun kabupaten dengan jumlah penduduk miskin terbanyak di tahun 2019 adalah kabupaten Polewali Mandar sebanyak 68,86 ribu jiwa, sedangkan kabupaten dengan jumlah penduduk miskin paling sedikit adalah kabupaten Pasangkayu sebanyak 7,42 ribu jiwa.

Poor Population

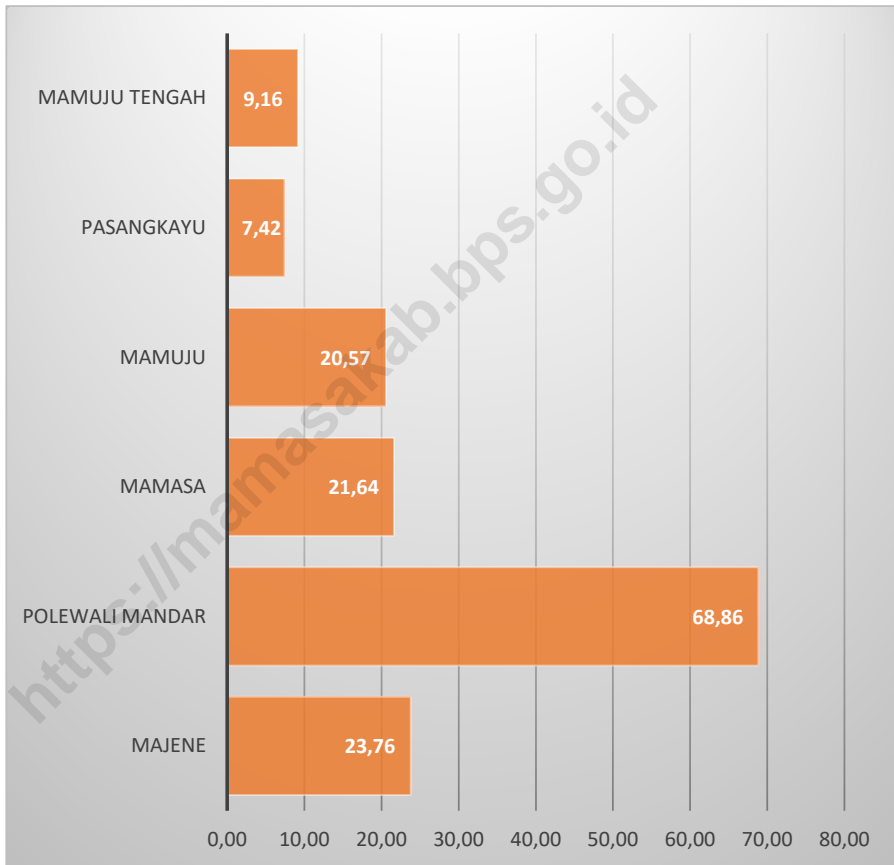
Number of poor population at 2019 in Sulawesi Barat Province amount 151,40 thousand people compared to previous year amount 151,78 thousand people. There is the decreased event of poor population amount to 0,38 thousand people. As for the regency with the highest poor people in 2019 is Polewali Mandar Regency amount to 68,86 thousand people, then the regency with the lowest poor people is Pasangkayu Regency amount to 7,42 thousand people.

Gambar 13.1 Perbandingan Jumlah Penduduk Menurut Kabupaten di Provinsi Sulawesi Barat (ribu jiwa), 2019
Figures *Comparison Between Number of Population by Regency in Sulawesi Barat Province (thousand people), 2019*



Sumber/Source : BPS, Sensus Penduduk (SP) 2010 dan Proyeksi Penduduk Indonesia 2015–2045
 BPS-Statistics Indonesia, 2010 Population Census and Indonesia Population Projection 2015–2045

Gambar 13.2 **Perbandingan Jumlah Penduduk Miskin Menurut Kabupaten di Provinsi Sulawesi Barat (ribu jiwa), 2019.**
Figures *Comparison Between Number of Poor Population by Regency in Sulawesi Barat Province (thousand people), 2019*



Sumber/Source : Badan Pusat Statistik Provinsi Sulawesi Barat/BPS-Statistics of Sulawesi Barat Province

Tabel
Table 13.1**Jumlah Penduduk Menurut Kabupaten di Provinsi Sulawesi Barat (ribu), 2015–2019**
Population by Regency in Sulawesi Barat Province (thousand), 2015–2019

Kabupaten Regency	2015	2016	2017	2018	2019
(1)	(2)	(3)	(4)	(5)	(6)
Majene	163,90	166,40	169,07	171,27	173,88
Polewali Mandar	422,79	427,48	432,69	437,66	442,58
Mamasa	151,83	154,93	156,97	159,20	161,97
Mamuju	265,80	272,26	279,39	286,39	293,33
Pasangkayu	156,47	161,03	165,23	170,20	174,47
Mamuju Tengah	121,39	124,38	127,60	130,83	134,03
Sulawesi Barat	1 282,18	1 306,48	1 330,96	1 355,55	1 380,26

Sumber/Source: BPS, Sensus Penduduk (SP) 2010 dan Proyeksi Penduduk Indonesia 2015–2045
 BPS-Statistics Indonesia, 2010 Population Census and Indonesia Population Projection 2015–2045

Tabel
Table 13.2

Laju Pertumbuhan Produk Domestik Regional Bruto Atas Dasar Harga Konstan 2010 Menurut Kabupaten di Provinsi Sulawesi Barat (persen), 2015–2019
Rate of Growth of Gross Regional Domestic Products at Constant 2010 Prices by Regency in Sulawesi Barat Province (percent), 2015–2019

Kabupaten Regency	2015	2016	2017	2018	2019
(1)	(2)	(3)	(4)	(5)	(6)
Majene	5,71	6,02	6,29	6,06	6,02
Polewali Mandar	7,11	7,32	7,01	6,19	6,17
Mamasa	6,73	6,78	6,07	6,05	5,94
Mamuju	7,60	7,81	7,11	6,03	5,54
Pasangkayu	8,61	4,03	6,37	6,16	5,23
Mamuju Tengah	6,74	4,97	5,45	5,72	5,62
Sulawesi Barat	7,31	6,01	6,39	6,25	5,66

Sumber/Source: Badan Pusat Statistik Provinsi Sulawesi Barat/BPS-Statistics of Sulawesi Barat Province

Tabel
Table 13.3**Jumlah Penduduk Miskin Menurut Kabupaten di Provinsi Sulawesi Barat (ribu), 2015–2019**
Number of Poor Population by Regency in Sulawesi Barat Province (thousand), 2015–2019

Kabupaten Regency	2015	2016	2017	2018	2019
(1)	(2)	(3)	(4)	(5)	(6)
Majene	25,79	24,69	23,48	23,53	23,76
Polewali Mandar	77,90	73,04	69,25	69,68	68,86
Mamasa	22,58	21,43	21,14	21,22	21,64
Mamuju	17,96	17,47	19,11	20,42	20,57
Pasangkayu	7,86	7,67	7,96	7,65	7,42
Mamuju Tengah	8,39	8,43	8,82	9,28	9,16
Sulawesi Barat	160,48	152,73	149,76	151,78	151,40

Sumber/Source: Survei Sosial Ekonomi Nasional 2015 - 2019 / *National Socio Economic Survey 2015 - 2019*

Tabel
Table 13.4**Indeks Pembangunan Manusia Menurut Kabupaten di
Provinsi Sulawesi Barat, 2015–2019**
*Human Development Index by Regency in Sulawesi Barat
Province, 2015–2019*

Kabupaten Regency	2015	2016	2017	2018	2019
(1)	(2)	(3)	(4)	(5)	(6)
Majene	64,40	64,80	65,40	66,01	66,59
Polewali Mandar	60,87	61,51	62,35	63,14	63,74
Mamasa	63,17	63,51	63,92	64,66	65,32
Mamuju	65,09	65,65	66,32	67,11	67,72
Pasangkayu	64,69	65,17	65,67	66,60	67,27
Mamuju Tengah	62,22	62,89	63,64	64,43	65,10
Sulawesi Barat	62,96	63,60	64,30	65,10	65,73

Sumber/Source: Badan Pusat Statistik Provinsi Sulawesi Barat/BPS-Statistics of Sulawesi Barat Province



Sensus
Penduduk
2020

#MencatatIndonesia

DATA

MENCERDASKAN BANGSA

Enlighten The Nation



**BADAN PUSAT STATISTIK
KABUPATEN MAMAMASA
BPS-STATISTICS OF MAMASA REGENCY**

Jl. Poros Banggo, Osango, Mamasa 91362

Telp./Fax : (0428) 2841045

E-mail : bps7603@bps.go.id

Homepage : mamasakab.bps.go.id



9 772087 536000