

# KABUPATEN MAJENE DALAM ANGKA MAJENE REGENCY IN FIGURES 2020



<https://majenek>



# KABUPATEN MAJENE

# DALAM ANGKA

*MAJENE REGENCY*  
*IN FIGURES*

## 2020



**KABUPATEN MAJENE DALAM ANGKA**  
***Majene Regency in Figures***  
**2020**

ISBN: 978-602-6446-68-8

No. Publikasi/*Publication Number*: 76010.2003

Katalog /*Catalog*: 1102001.7601

Ukuran Buku/*Book Size*: 14,8 cm x 21 cm

Jumlah Halaman/*Number of Pages* : xxxviii+ 340 hal/*pages*

Naskah/*Manuscript*:

BPS Kabupaten Majene

*BPS-Statistics of Majene Regency*

Penyunting/*Editor*:

BPS Kabupaten Majene

*BPS-Statistics of Majene Regency*

Gambar Kover/*Cover Design*:

BPS Kabupaten Majene

*BPS-Statistics of Majene Regency*

Ilustrasi Kover/*Cover Illustration*:

Photo by Festival Jalan-jalan Indonesia

Diterbitkan oleh/*Published by*:

©BPS Kabupaten Majene/*BPS-Statistics of Majene Regency*

Dicetak oleh/*Printed by*:

UD. Areso

Dilarang mengumumkan, mendistribusikan, mengomunikasikan, dan/atau menggandakan sebagian atau seluruh isi buku ini untuk tujuan komersil tanpa izin tertulis dari Badan Pusat Statistik.

*Prohibited to announce, distribute, communicate, and/or copy part or all of this book for commercial purpose without permission from BPS-Statistics Indonesia.*

**PETA WILAYAH KABUPATEN MAJENE**  
**MAP OF MAJENE REGENCY**





**KEPALA BPS KABUPATEN MAJENE**  
**CHIEF STATISTICIAN OF MAJENE REGENCY**



**Drs. Syihabuddin**





## KATA PENGANTAR

Kabupaten Majene Dalam Angka 2020 merupakan publikasi tahunan yang diterbitkan oleh BPS Kabupaten Majene. Disadari bahwa publikasi ini belum sepenuhnya memenuhi harapan pihak pemakai data khususnya para perencana, namun diharapkan dapat membantu melengkapi penyusunan rencana pembangunan di Kabupaten Majene.

Publikasi ini dapat terwujud berkat kerja sama dan bantuan dari berbagai pihak baik instansi pemerintah maupun swasta. Kepada semua pihak yang telah memberikan bantuan disampaikan penghargaan dan terima kasih yang sebesar-besarnya.

Walaupun publikasi ini telah disiapkan sebaik-baiknya, namun disadari masih ada kekurangan dan kesalahan yang terjadi. Untuk perbaikan publikasi ini, tanggapan dan saran yang bersifat konstruktif dari para pemakai sangat diharapkan.

Majene , April 2020  
Kepala BPS  
Kabupaten Majene

**Drs. Syihabuddin**





## PREFACE

*Majene Regency in Figures 2020 is an annual publication written by BPS- Statistics of Majene Regency. Honestly, this publication has not perfect yet and has not filled the user's hope, especially for the planners yet, but hopely it can help to equip compilation of development planning in Majene Regency.*

*This comprehensive publication has been made possible with the assistance and contribution from several governmental institutions and private organizations. To all parties who have been involved in the preparation of this publication, I would like to express my sincerest appreciation and gratitude.*

*Comments and constructive suggestions for the improvement of this publication are always welcome.*

*Majene, April 2020  
Chief Statistician of  
Majene Regency*

**Drs. Syihabuddin**

## DAFTAR ISI / CONTENTS

	Halaman <i>Page</i>
Kata Pengantar/ <i>Preface</i> .....	vii
Daftar Isi/ <i>Contents</i> .....	ix
Daftar Tabel/ <i>List of Tables</i> .....	xi
Daftar Gambar/ <i>List of Figures</i> .....	xxxii
Daftar Singkatan/ <i>List of Abbreviations</i> .....	xxxv
Statistik Kunci/ <i>Key Statistics</i> .....	xxxvii
1. Geografi dan Iklim/ <i>Geography and Climate</i> .....	1
2. Pemerintahan/ <i>Government</i> .....	29
3. Penduduk dan Ketenagakerjaan/ <i>Population and Employment</i> .....	65
4. Sosial dan Kesejahteraan Rakyat/ <i>Social and Welfare</i> .....	97
5. Pertanian, Kehutanan, Peternakan, dan Perikanan/ <i>Agriculture, Forestry, Livestock, and Fishery</i> .....	183
6. Industri, Pertambangan, dan Energi/ <i>Industry, Mining, and Energy</i> .....	255
7. Industri Manufaktur/ <i>Manufacturing Industry</i> .....	267
8. Transportasi dan Komunikasi/ <i>Transportation and Communication</i> .....	279
9. Perbankan, Koperasi, dan Harga-harga/ <i>Banking, Cooperative, dan Prices</i> .....	289
10. Pengeluaran Penduduk/ <i>Population Expenditure</i> .....	295
11. Perdagangan/ <i>Trade</i> .....	305
12. Sistem Neraca Regional/ <i>System of Regional Accounts</i> .....	311
13. Perbandingan Antar Kabupaten/Kota/ <i>Regency/Municipal Comparison</i> .....	331



## DAFTAR TABEL/LIST OF TABLES

Halaman  
Page

<b>1.</b>	<b>GEOGRAFI DAN IKLIM/GEOGRAPHY AND CLIMATE</b>	
<b>1.1</b>	<b>KEADAAN GEOGRAFI</b>	
	<b>GEOGRAPHY CONDITION</b>	
1.1.1	Luas Daerah dan Jumlah Pulau Menurut Kecamatan di Kabupaten Majene, 2019 <i>Total Area and Number of Islands by Subdistrict in Majene Regency, 2019</i> .....	7
1.1.2	Tinggi Wilayah dan Jarak ke Ibukota Kabupaten/ Kota Menurut Kecamatan di Kabupaten Majene, 2019 <i>Altitude and Distance to the Capital of Regency/Municipality by Subdistrict in Majene Regency, 2019</i> .....	9
1.1.3	Jarak Desa/Kelurahan ke Ibukota Kecamatan Menurut Kecamatan di Kabupaten Majene, 2019 ..... <i>Distant of Villages/Wards to Sub District Capital by Sub District in Majene Regency, 2019</i> .....	10
1.1.4	Letak dan Klasifikasi Desa/Kelurahan Menurut Kecamatan di Kabupaten Majene, 2019 ..... <i>Location and Classification of Village/Wards by Sub District in Majene Regency, 2019</i> .....	15
1.1.5	Nama–Nama Sungai Menurut Kecamatan di Kabupaten Majene, 2019 <i>Name of Rivers by Sub District in Majene Regency, 2019</i> .....	20
1.1.6	Nama–Nama Gunung Menurut Kecamatan di Kabupaten Majene, 2019 <i>Name of Mountains by Sub District in Majene Regency, 2019</i> .....	22
<b>1.2</b>	<b>KEADAAN IKLIM</b>	
	<b>CLIMATE CONDITION</b>	
1.2.1	Pengamatan Unsur Iklim Menurut Bulan di Stasiun BMKG Majene, 2019 <i>Observation of Climate Elements By Months at Majene BMKG Station, 2019</i> .....	25
<b>2.</b>	<b>PEMERINTAHAN/GOVERNMENT</b>	
<b>2.1</b>	<b>WILAYAH ADMINISTRATIF</b>	
	<b>ADMINISTRATIVE AREA</b>	

2.1.1	Jumlah Desa <sup>1</sup> /Kelurahan Menurut Kecamatan di Kabupaten Majene, 2015–2019 <i>Number of Villages<sup>1</sup>/Kelurahan by Subdistrict in Majene Regency, 2015–2019</i> .....	33
2.1.2	Jumlah Dusun/Lingkungan Menurut Kecamatan dan Desa/ Kelurahan di Kabupaten Majene, 2019..... <i>Number of Orchard/Environments by Sub District and Villages/Wards in Majene Regency, 2019</i> .....	34
2.1.3	Nama-Nama Dusun/Lingkungan Menurut Kecamatan dan Desa/ Kelurahan di Kabupaten Majene, 2019..... <i>Name of Orchards/Environments by Sub District and Villages/Wards in Majene Regency, 2019</i> .....	39
<b>2.2</b>	<b>DEWAN PERWAKILAN RAKYAT DAERAH</b> <b>REGIONAL HOUSE OF REPRESENTATIVE</b>	
2.2.1	Jumlah Anggota Dewan Perwakilan Rakyat Daerah Menurut Partai Politik dan Jenis Kelamin di Kabupaten Majene, 2019 <i>Number of Regional House of Representatives's Members by Political Parties and Sex in Majene Regency, 2019</i> .....	48
2.2.2	Jumlah Anggota DPRD Menurut Komisi dan Jenis Kelamin di Kabupaten Majene, 2019 .....	49
2.2.3	Jumlah Kegiatan Dewan Perwakilan Rakyat Majene Menurut Bulan dan Sidang/Rapat, 2019 .....	50
<b>2.3</b>	<b>SUMBER DAYA MANUSIA</b> <b>HUMAN RESOURCES</b>	
2.3.1	Jumlah Pegawai Negeri Sipil Menurut Jabatan dan Jenis Kelamin di Kabupaten Majene, Desember 2018 dan Desember 2019 <i>Number of Civil Servants by Occupation and Sex in Majene Regency, December 2018 dan December 2019</i> .....	52
2.3.2	Jumlah Pegawai Negeri Sipil Menurut Tingkat Pendidikan dan Jenis Kelamin di Kabupaten Majene, Desember 2018 dan Desember 2019 <i>Number of Civil Servants by Educational Level and Sex in Majene</i>	

	Halaman Page
	54
2.3.3	56
2.3.4	58
<b>2.4 KEUANGAN PEMERINTAH</b>	
2.4.1	61
2.4.2	63
<b>3. PENDUDUK DAN KETENAGAKERJAAN/</b>	
<b>3.1 PENDUDUK</b>	
3.1.1	75
3.1.2	78
3.1.3	79

3.1.4	Jumlah Penduduk, Rumah Tangga, dan Rata-rata Anggota Rumah Tangga Menurut Kecamatan, 2019 ..... <i>Number of Population, Household, and Average Household Size by Sub District, 2019.....</i>	80
3.1.5	Jumlah Penerbitan Kartu Keluarga Menurut Bulan, 2017-2019..... <i>Number of Family Card Issued by Month, 2017-2019.....</i>	81
3.1.6	Jumlah Penerbitan Kartu Tanda Penduduk Menurut Bulan, 2017-2019 <i>Number of Identity Card Issued by Month, 2017-2019.....</i>	82
3.1.7	Jumlah Penerbitan Akta Kelahiran Menurut Bulan, 2017-2019 ..... <i>Number of Birth Certificate Issued by Month, 2017-2019.....</i>	83
<b>3.2</b>	<b>KETENAGAKERJAAN</b>	
	<b>EMPLOYMENT</b>	
3.2.1	Jumlah Penduduk Berumur 15 Tahun Keatas Menurut Jenis Kegiatan Selama Seminggu yang Lalu dan Jenis Kelamin di Kabupaten Majene, 2019 <i>Population Aged 15 Years and Over by Type of Activity During The Previous Week and Sex in Majene Regency 2019.....</i>	84
3.2.2	Penduduk Berumur 15 Tahun ke Atas Menurut Pendidikan Tertinggi yang Ditamatkan dan Jenis Kegiatan Selama Seminggu yang Lalu di Kabupaten Majene, 2019 <i>Population 15 Years of Age and Over by Educational Attainment and Type of Activity During the Previous Week in Majene Regency 2019 .....</i>	85
3.2.3	Penduduk Berumur 15 Tahun Ke Atas yang Bekerja Selama Seminggu yang Lalu Menurut Status Pekerjaan Utama dan Jenis Kelamin di Kabupaten Majene, 2019 <i>Population 15 Years of Age and Over who Worked During The Previous Week by Main Employment Status and Sex in Majene Regency 2019 .....</i>	87
3.2.4	Jumlah Pencari Kerja Terdaftar Menurut Tingkat Pendidikan Tertinggi yang Ditamatkan dan Jenis Kelamin, 2019 ..... <i>Number of Registered Job Applicants by Educational Attainment and Sex, 2019.....</i>	88
3.2.5	Jumlah Pencari Kerja, Penempatan dan Penghapusan Menurut Tingkat Pendidikan dan Jenis Kelamin, 2019 ..... <i>Number of Job Seekers, Placement and Deletion by Educational</i>	

	Halaman Page
	89
3.2.6	91
3.2.7	92
3.2.8	93
3.2.9	94
3.2.10	95
3.2.11	896
<b>4.</b>	
<b>4.1</b>	
<b>EDUCATION</b>	
4.1.1	105
4.1.2	108
4.1.3	



	Bawah Kementerian Pendidikan dan Kebudayaan Menurut Kecamatan di Kabupaten Majene, 2018/2019 dan 2019/2020 <i>Number of Schools, Teachers, and Pupils in Primary Schools Under The Ministry of Education and Culture by Subdistrict in Majene Regency, 2018/2019 dan 2019/2020</i> .....	109
4.1.4	Jumlah Sekolah, Guru, dan Murid Madrasah Ibtidaiyah (MI) di Bawah Kementerian Agama Menurut Kecamatan Menurut Kecamatan di Kabupaten Majene, 2018/2019 dan 2019/2020 <i>Number of Schools, Teachers, and Pupils in Madrasah Ibtidaiyah (MI) Under The Ministry of Religious Affairs by Subdistrict in Majene Regency, 2018/2019 dan 2019/2020</i> .....	112
4.1.5	Jumlah Sekolah, Guru, dan Murid Sekolah Menengah Pertama (SMP) di Bawah Kementerian Pendidikan dan Kebudayaan Menurut Kecamatan di Kabupaten Majene, 2018/2019 dan 2019/2020 <i>Number of Schools, Teachers, and Pupils in Junior High Schools Under The Ministry of Education and Culture by Subdistrict in Majene Regency, 2018/2019 dan 2019/2020</i> .....	113
4.1.6	Jumlah Sekolah, Guru, dan Murid Madrasah Tsanawiyah (MTs) di Bawah Kementerian Agama Menurut Kecamatan di Kabupaten Majene, 2018/2019 dan 2019/2020 <i>Number of Schools, Teachers, and Pupils in Madrasah Tsanawiyah (MTs) Under The Ministry of Religious Affairs by Subdistrict in Majene Regency, 2018/2019 dan 2019/2020</i> .....	116
4.1.7	Jumlah Sekolah, Guru, dan Murid Sekolah Menengah Atas (SMA) di Bawah Kementerian Pendidikan dan Kebudayaan Menurut Kecamatan di Kabupaten Majene, 2018/2019 dan 2019/2020 <i>Number of Schools, Teachers, and Pupils in Senior High Schools Under The Ministry of Education and Culture by Subdistrict in Majene Regency, 2018/2019 dan 2019/2020</i> .....	117
4.1.8	Jumlah Sekolah, Guru, dan Murid Sekolah Menengah Kejuruan (SMK) di Bawah Kementerian Pendidikan dan Kebudayaan Menurut Kecamatan di Kabupaten Majene, 2018/2019 dan 2019/2020 <i>Number of Schools, Teachers, and Pupils in Vocational High Schools Under The Ministry of Education and Culture by Subdistrict in Majene Regency, 2018/2019 dan 2019/2020</i> .....	120
4.1.9	Jumlah Sekolah, Guru, dan Murid Madrasah Aliyah (MA)	

	di Bawah Kementerian Agama Menurut Kecamatan di Kabupaten Majene, 2018/2019 dan 2019/2020 <i>Number of Schools, Teachers, and Pupils in Madrasah Aliyah (MA) Under the Ministry of Religious Affairs by Subdistrict in Majene Regency, 2018/2019 dan 2019/2020</i> .....	121
4.1.10	Jumlah Desa <sup>1</sup> /Kelurahan yang Memiliki Fasilitas Sekolah Menurut Kecamatan dan Tingkat Pendidikan di Kabupaten Majene, 2014– 2019 <i>Number of Villages<sup>1</sup>/Kelurahan Having Educational Facilities by Subdistrict and Educational Level in Majene Regency, 2014– 2019</i> .....	124
4.1.11	Angka Partisipasi Murni (APM) dan Angka Partisipasi Kasar (APK) Menurut Jenjang Pendidikan di Kabupaten Majene, 2018 dan 2019 <i>Net Participation Rates and Gross Participation Rates by Educational Level in Majene Regency, 2018 and 2019</i> .....	129
4.1.12	Persentase Penduduk Berumur 15 Tahun ke Atas yang Melek Huruf Menurut Kelompok Umur di Kabupaten Majene, 2018 dan 2019 <i>Percentage of Literate People Aged 15 Years and Over by Age Group in Majene Regency, 2018 and 2019</i> .....	130
4.1.13	Jumlah Mahasiswa Perguruan Tinggi Menurut Sekolah Tinggi dan Jenis Kelamin di Kabupaten Majene, 2019..... <i>Number of University Student by University and Sex in Majene Regency, 2019</i> .....	131
4.1.14	Jumlah Dosen Perguruan Tinggi Menurut Sekolah Tinggi dan Status di Kabupaten Majene, 2019..... <i>Number of University Lecturer by University and Status in Majene Regency, 2019</i> .....	132
4.1.15	Jumlah Lulusan Perguruan Tinggi Menurut Sekolah Tinggi dan Jenis Kelamin di Kabupaten Majene, 2019..... <i>Number of University Graduated by University and Sex in Majene Regency, 2019</i> .....	133
<b>4.2</b>	<b>KESEHATAN</b> .....	
	<b>HEALTH</b> .....	
4.2.1	Jumlah Desa <sup>1</sup> /Kelurahan Yang Memiliki Sarana Kesehatan Menurut Kecamatan di Kabupaten Majene, 2014–2019 <i>Number of Villages<sup>1</sup>/Kelurahan Having Health Facilities by Subdistrict in Majene Regency, 2014–2019</i> .....	134

4.2.2	Jumlah Dokter Spesialis, Dokter Umum, dan Dokter Gigi Menurut Unit Pelayanan di Kabupaten Majene, 2018 ..... <i>Number of Specialist Doctor, General Doctor, and Dentist by Service Unit in Majene Regency, 2018</i> .....	140
4.2.3	Jumlah Kunjungan Pasien ke Rumah Sakit Umum Daerah Menurut Bulan dan Status Perawatan di Kabupaten Majene, 2018 <i>Number of Patient Visit to Regional General Hospital by Month and Treatment Status in Majene Regency, 2018</i> .....	141
4.2.4	Jumlah Pelayanan Pengobatan Rawat Jalan Pada Unit-Unit Pelayanan Kesehatan Kabupaten Majene, 2018 ..... <i>Number of Outpatient Treatment at Health Service Units Majene Regency, 2018</i> .....	142
4.2.5	Jumlah Pengunjung Pelayanan Kesehatan Ibu dan Anak Pada Unit-Unit Pelayanan Kesehatan di Kabupaten Majene, 2018 <i>Number of visitor of Mother and Child Health Service at Health Units Service in Majene Regency, 2018</i> .....	143
4.2.6	Jumlah Ibu Hamil, Melakukan Kunjungan K1, Melakukan Kunjungan K4, Kurang Energi Kronis (KEK), dan Mendapat Tablet Zat Besi (Fe) di Kabupaten Majene, 2013-2018 <i>Number of Pregnant Women, Those with One Visit and Four Visits of Antenatal Care, Chronic Energy Deficiency (CED), and Receiving Iron Supplement in Majene Regency, 2013-2018</i> .....	145
4.2.7	Jumlah Bayi Lahir, Bayi Berat Badan Lahir Rendah (BBLR), BBLR Dirujuk, dan Bergizi Buruk Menurut Kecamatan di Kabupaten Majene, 2018..... <i>Number of Births, Babies with Low Birth Weights (LBW), Treated LBW, and Malnutrition Cases by District in Majene Regency, 2018</i>	
4.2.8	Persentase Balita Yang Pernah Mendapat Imunisasi Menurut Kecamatan dan Jenis Imunisasi di Kabupaten Majene, 2018 <i>Percentage of Children Under Five Years Who Had Immunization by Subdistrict and Type of Immunization in Majene Regency, 2018</i>	
4.2.9	Jumlah Klinik Keluarga Berencana (KKB) dan Pos Pelayanan Keluarga Berencana Desa (PPKBD) Menurut Kecamatan, 2018 <i>Number of Family Planning Clinics and Village Family Planning Service Units by Sub District, 2018</i> .....	149
4.2.10	Jumlah Peserta KB Aktif Menurut Kecamatan di Kabupaten Majene, 2019	

	<i>Number Family Planning Participants by Sub Districts in Majene Regency, 2019</i> .....	150
4.2.11	Jumlah Peserta KB Baru Menurut Kecamatan dan Jenis Kontrasepsi, 2019 <i>Number of New Family Planning Participants by Sub Districts, 2019</i> 152	
4.2.12	Jumlah Kasus 10 Penyakit Terbanyak, 2018 <i>Number of Cases of the 10 Most Diseases, 2018</i> .....	153
4.2.13	Jumlah Pelayanan Penyakit Menular Pada Unit–Unit Pelayanan Kesehatan di Kabupaten Majene, 2018 .....	
	<i>Number of Contagious Diseases Service at Health Service Units Majene Regency, 2018</i> .....	154
4.2.14	Jumlah Kasus HIV/AIDS, IMS, DBD, Diare, TB, dan Malaria Menurut Kecamatan, 2018 <i>Number of Cases of HIV/AIDS, Sexually Transmitted Infection, Dengue Fever, Diarrhea, Tuberculosis (TB) and Malaria by Sub District, 2018</i> 156	
4.2.15	Jumlah Kegiatan Penyuluhan Kesehatan Menurut Unit Pelayanan , 2018 <i>Number of Health Counseling by Services Unit, 2018</i>	
4.2.16	Jumlah Remaja Usia 15-24 Tahun yang Mendapat Penyuluhan Tentang Kesehatan Reproduksi (Kespro), HIV/AIDS, dan Keluarga Berencana (KB) Menurut Kecamatan di Kabupaten Majene, 2018 <i>Number of Young People Aged 15 - 24 Who Had Counselling on Reproductive Health, HIV/AIDS, and Family Planning by Sub District in Majene Regency, 2018</i> .....	158
<b>4.3</b>	<b>AGAMA DAN SOSIAL LAINNYA</b>	
	<b>RELIGION AND OTHER SOCIAL AFFAIRS</b>	
4.3.1	Jumlah Penduduk Menurut Kecamatan dan Agama yang Dianut di Kabupaten Majene, 2019 <i>Population by Subdistrict and Religion in Majene Regency, 2019</i> .....	159
4.3.2	Jumlah Tempat Peribadatan Menurut Kecamatan di Kabupaten Majene, 2019 <i>Number of Places of Worship by Subdistrict in Majene Regency, 2019</i> ..	160
4.3.3	Jumlah Desa <sup>1</sup> /Kelurahan yang Mengalami Bencana Alam <sup>2</sup> Menurut Kecamatan di Kabupaten Majene, 2011–2018 <i>Number of Villages<sup>1</sup>/Kelurahan that Had Natural Disaster<sup>2</sup> by Subdistrict in Majene Regency, 2011–2018</i> .....	161
4.3.4	Jumlah Pernikahan Menurut Kecamatan di Kabupaten Majene, 2019	

	Halaman Page
	164
4.3.5	165
4.3.6	
4.3.7	
4.3.8	
<b>4.4</b>	
4.4.1	
4.4.2	
4.4.3	175
4.4.4	
<b>4.5</b>	

4.5.1	Jumlah Tindak Pidana Menurut Kepolisian Sektor, 2017-2019..... <i>Number of Reported Criminal Cases by Sub District Police Office, 2017-2019 .....</i>	177
4.5.2	Persentase Penyelesaian Tindak Pidana Menurut Kepolisian Sektor, 2017-2019 <i>Percentage of Crime Clearance Rate by Sub District Police Office, 2017-2019.....</i>	
4.5.3	Jumlah Kasus yang Diterima dan Dilimpahkan Pada Kejaksaan Negeri Majene, 2018..... <i>Number of Cases Received dan Delegated by State Prosecture Office, 2018.....</i>	179
4.5.4	Jumlah Tahanan Negara Menurut Status Dalam Rutan dan Jenis Kelamin (Orang), Akhir 2019 ..... <b><i>Number of Prisoners by Types of Crimes Status and Sex (People), End of 2019</i></b>	
4.5.5	Jumlah Tahanan Menurut Jenis Kejahatan/Pelanggaran di Rumah Tahanan Negara, 2019 ..... <i>Population of Prisoners by Types of Crimes Status, 2019.....</i>	181
4.5.6	Jumlah Tahanan Menurut Jenis Kejahatan/Pelanggaran di Rumah Tahanan Negara Kabupaten Majene, 2019 ..... <i>Population of Prisoners by Types of Crimes Status, 2019.....</i>	182
<b>5.</b>	<b>PERTANIAN, KEHUTANAN, PETERNAKAN, DAN PERIKANAN/ AGRICULTURE, FORESTRY, LIVESTOCK, AND FISHERY .</b>	
<b>5.1</b>	<b>HORTIKULTURA ..... <i>HORTICULTURE.....</i></b>	
5.1.1	Luas Panen Tanaman Sayuran Menurut Kecamatan dan Jenis Tanaman di Kabupaten Majene (ha), 2018 dan 2019 ..... <i>Harvested Area of Vegetables by Subdistrict and Kind of Plant in Majene Regency (ha), 2018 and 2019.....</i>	193
5.1.2	Produksi Tanaman Sayuran Menurut Kecamatan dan Jenis Tanaman (kuintal), 2018 dan 2019 ..... <i>Production of Vegetables by Subdistrict and Kind of Plant (quintal), 2018 dan 2019 .....</i>	197
5.1.3	Luas Panen Tanaman Sayuran dan Buah–Buahan Semusim Menurut Jenis Tanaman (ha), 2017–2019 .....	

	Halaman Page
	<i>Harvested Area of Seasonal Vegetables and Fruits by Kind of Plant (ha), 2017–2019</i> ..... 201
5.1.4	Produksi Tanaman Sayuran dan Buah–Buahan Semusim Menurut Jenis Tanaman (ton), 2017–2019..... <i>Production of Seasonal Vegetables and Fruits by Kind of Plant (ha), 2017–2019</i> ..... 202
5.1.5	Luas Panen Tanaman Biofarmaka Menurut Kecamatan dan Jenis Tanaman (m <sup>2</sup> ), 2018 dan 2019..... <i>Harvested Area of Medicinal Plants by Subdistrict and Kind of Plant (m<sup>2</sup>), 2018 and 2019</i> ..... 203
5.1.6	Produksi Tanaman Biofarmaka Menurut Kecamatan dan Jenis Tanaman (kg) di Kabupaten Majene, 2018 and 2019 ..... <i>Production of Medicinal Plants by Subdistrict and Kind of Plant in Majene Regency (kg) 2018 and 2019</i> ..... 206
5.1.7	Luas Panen Tanaman Biofarmaka Menurut Jenis Tanaman (m <sup>2</sup> ) di Kabupaten Majene, 2017-2019 <i>Harvested Area of Medicinal Plants by Kind of Plant (m<sup>2</sup>) in Manjene Regency, 2017-2019</i> ..... 209
5.1.8	Produksi Tanaman Biofarmaka Menurut Jenis Tanaman (kg) di Kabupaten Majene, 2017-2019 <i>Production of Medicinal Plants by Kind of Plant (kg) in Manjene Regency, 2017-2019</i> ..... 210
5.1.9	Luas Panen Tanaman Hias Menurut Kecamatan dan Jenis Tanaman (m <sup>2</sup> ), 2018 and 2019 ..... <i>Harvested Area of Ornamental Plants by Subdistrict and Kind of Plant (m<sup>2</sup>), 2018 and 2019</i> ..... 211
5.1.10	Produksi Tanaman Hias Menurut Kecamatan dan Jenis Tanaman (tangcai), 2018 dan 2019..... <i>Production of Ornamental Plants by Subdistrict and Kind of Plant (stalks), 2018 and 2019</i> ..... 213
5.1.11	Luas Panen Tanaman Hias Menurut Jenis Tanaman (m <sup>2</sup> ), 2016–2019 <i>Harvested Area of Ornamental Plants by Kind of Plant (m<sup>2</sup>), 2016-2019</i> ..... 215
5.1.12	Produksi Tanaman Hias Menurut Jenis Tanaman (tangcai), 2016–2019 <i>Production of Ornamental Plants by Kind of Plant (stalks), 2016-2019</i> . 216

5.1.13	Produksi Buah-buahan Menurut Kecamatan dan Jenis Tanaman (kuintal), 2018 and 2019..... <i>Production of Fruits by Subdistrict and Kind of Plant (qjuntal), 2018 and 2019.....</i>	217
5.1.14	Produksi Buah–Buahan dan Sayuran Tahunan Menurut Jenis Tanaman (ton), 2017-2018 <i>Production of Annual Fruits and Vegetables by Kind of Plant (ton), 2017-2018 .....</i>	221
<b>5.2</b>	<b>PERKEBUNAN.....</b> <b>ESTATE CROPS .....</b>	
5.2.1	Luas Areal Tanaman Perkebunan Menurut Kecamatan dan Jenis Tanaman (ha), 2017 dan 2018..... <i>Planted Area of Estate Crops by Subdistrict and Type of Crops (ha), 2017 and 2018 .....</i>	222
5.2.2	Produksi Perkebunan Menurut Kecamatan dan Jenis Tanaman (ton), 2017 dan 2018..... <i>Production of Estate by Subdistrict and Type of Crops (ton), 2017 and 2018.....</i>	226
<b>5.3</b>	<b>TANAMAN PANGAN</b> <b>FOOD CROPS .....</b>	
5.3.1	Luas Lahan Sawah Menurut Kecamatan dan Jenis Pengairan (hektar), 2018..... <i>Area of Wetland by Subdistrict and Type of Irrigation, 2018.....</i>	230
5.3.2	Laporan Penggunaan Lahan Sawah di Kabupaten Majene (Ha), 20198 <i>Report of Rice Field Used in Majene Regency (Ha), 2018.....</i>	231
5.3.3	Laporan Penggunaan Lahan Bukan Sawah (Ha), 2018..... <i>Report of Non-Rice Farm Field Used (Ha), 2018.....</i>	232
5.3.4	Luas Lahan Tegal/Kebun, Ladang/Huma, dan Lahan yang Sementara Tidak Diusahakan Menurut Kecamatan (Ha), 2018..... <i>PArea of Dry Field/Garden, Shifting Cultivation, Land and Temporarily Unused Land by Sub District (Ha), 2018.....</i>	233
5.3.5	Luas Panen Padi Sawah dan Padi Ladang Menurut Kecamatan (Ha), 2018 <i>Harvested Area of Wetland and Dryland Paddy by Sub District (Ha), 2018.....</i>	234



5.3.6	Jumlah Produksi Padi Sawah dan Padi Ladang Menurut Kecamatan (ton), 2018 .....	235
	<i>Production of Wetland and Dryland Paddy by Sub District (ton), 2018</i>	
5.3.7	Luas Panen Jagung, Kedelai, Kacang Tanah, Kacang Hijau, Ubi Kayu, Ubi Jalar Menurut Kecamatan (Ha), 2018 .....	236
	<i>Harvested Area of Maize, Soybean, Peanut, Mungbean, Cassava, and Sweet Potato by Sub District (Ha), 2018</i> .....	
5.3.8	Jumlah Produksi Jagung, Kedelai, Kacang Tanah, Kacang Hijau, Ubi Kayu, Ubi Jalar Menurut Kecamatan (ton), 2018 .....	237
	<i>Production of Maize, Soybean, Peanut, Mungbean, Cassava, and Sweet Potato by Sub District (ton), 2018</i> .....	
5.3.9	5.1.9 .....	
	Luas Panen dan Produksi Tanaman Bahan Makanan Utama, 2017–2018 .....	238
	<i>Area Harvested and Production of Food Croos, 2017-2018</i> .....	
<b>5.4</b>	<b>PETERNAKAN</b> .....	
	<b>LIVESTOCK</b>	
5.4.1	Populasi Ternak Menurut Kecamatan dan Jenis Ternak (Ekor), 2018. .....	239
	<i>Livestock Population by Sub District and Kind of Livestock (Head), 2018</i> .....	
5.4.2	Populasi Unggas Menurut Kecamatan dan Jenis Unggas (Ekor), 2018 .....	240
	<i>Poultry Population by Sub District and Kind of Poultry (Head), 2018</i> .....	
5.4.3	Jumlah Ternak yang Dipotong Menurut Kecamatan dan Jenis Ternak (Ekor), 2018 .....	241
	<i>Livestock Slaughtered by Sub District and Kind of Livestock (Head), 2018</i> .....	
<b>5.5</b>	<b>PERIKANAN</b>	
	<b>FISHERYJU</b>	
5.5.1	Produksi perikanan Menurut Kecamatan dan Subsektor, 2018-2019 .....	242
	<i>Number of Fish Capture Households by Sub District and Subsector, 2018-2019</i> .....	
5.5.2	Produksi Perikanan Tangkap Menurut Kecamatan dan Subsektor (ton), 2018 dan 2019 .....	243
	<i>Production of Fish Capture by Sub District and Subsector (ton), 2018 and 2019</i> .....	

5.5.3	Jumlah Rumah Tangga Perikanan Budidaya Menurut Kecamatan dan Jenis Budidaya, 2019 <i>Number of Aquaculture Households by Sub District and Type of Aquaculture, 2019</i> .....	244
5.5.4	Produksi Perikanan Budidaya Menurut Kecamatan dan Subsektor (ton), 2019 <i>Production of Fish Capture by Sub District and Subsector (ton), 2019</i> ...	245
5.5.5	Jumlah Perahu/Kapal Menurut Kecamatan dan Jenis Kapal, 2018.... <i>Number of Fishing Boats by Sub District and Type of Boat, 2018</i> .....	246
5.5.6	Jumlah Nelayan dan Petani Menurut Kecamatan, 2019 .....	247
5.5.7	Jumlah Perahu Nelayan Menurut Kecamatan, 2019 <i>Number of Fishery Boats by Sub District, 2019</i> .....	248
5.5.8	Jumlah Penangkap Ikan Menurut Kecamatan, 2019 <i>Number of Fishery Faidment by Sub District, 2019</i> .....	
5.5.9	Luas Areal Pemeliharaan/Penangkapan Ikan Menurut Kecamatan, 2019 <i>The Area of Fish Breeding and Fishing by Sub District, 2019</i> .....	251
5.5.10	Produksi Perikanan Laut Menurut Kecamatan (Ton), 2019 <i>Production of Marine Fisheries by Sub District (Ton), 2019</i> .....	252
5.5.11	Jumlah Produksi Perikanan Darat Menurut Kecamatan (Kg), 2019... <i>Production of Terrestrial Fisheries by Sub District (Kg), 2019</i> .....	
<b>6.</b>	<b>INDUSTRI, PERTAMBANGAN, DAN ENERGI/ INDUSTRY, MINING, AND ENERGY</b>	
6.1	Data Ketenagalistrikan Majene, 2019 .....	
	<i>Electricity Data in PLN of Majene Regency, 2019</i> .....	261
6.2	Persentase Rumah Tangga Menurut Sumber Penerangan Utama, 2019 <i>Percentage of Households by Main Lighting Source, 2019</i> .....	262
6.3	Jumlah Pelanggan dan Air yang Disalurkan Menurut Jenis Pelanggan, 2019 <i>Number of Customer and Distributed Clean Water by Type of Customers, 2019</i> .....	263
6.4	Jumlah Pelanggan dan Air Tersalur Pada PDAM Cabang Majene Menurut Pelanggan, 2019 .....	
	<i>Distribution of Water Supply Enterprise and Consumer by Customer Type in PDAM Majene Branch, 2019</i> .....	264

6.5	Banyaknya Bahan Kimia yang Digunakan PDAM Kabupaten Majene 2015 - 2019 <i>The Number of Chemicals Used by PDAM of Regency Majene 2015 - 2019</i> .....	265
<b>7.</b>	<b>INDUSTRI MANUFAKTUR/MANUFACTURING INDUSTRY .....</b>	
7.1	Jumlah Rumah Makan/Restoran Menurut Kecamatan di Kabupaten Majene, 2016–2017 <i>Number of Restaurants by Subdistrict in Majene Regency, 2016–2017.</i>	273
7.2	Jumlah Wajib Pajak Hotel, Hiburan dan Restoran/Rumah Makan Pada Badan Pendapatan Daerah Menurut Kecamatan di Kabupaten Majene, 2017-2018..... <i>Number of Hotel, Entertainment and Restaurant Taxpayer at Department of Local Revenue by Sub District in Majene Regency, 2017-2019</i> .....	274
7.3	Jumlah Wisatawan Mancanegara dan Domestik, 2013-2019 .....	275
7.4	Pariwisata di Kabupaten Majene, 2017-2019 .....	276
7.5	Jumlah Obyek Wisata dan Jenisnya Menurut Kecamatan di Kabupaten Majene, 2019 .....	277
<b>8.</b>	<b>TRANSPORTASI DAN KOMUNIKASI/ TRANSPORTATION AND COMMUNICATION</b>	
<b>8.1</b>	<b>TRANSPORTASI TRANSPORTATION</b>	
8.1.1	Panjang Jalan Menurut Tingkat Kewenangan Pemerintahan di Kabupaten Majene (km), 2017 <i>Length of Roads by Level of Government Authority in Majene Regency (km), 2017</i> .....	285
8.1.2	Panjang Jalan Menurut Jenis Permukaan Jalan di Kabupaten Majene (km), 2017–2018 <i>Length of Roads by Type of Road Surface in Majene Regency (km), 2017–2018</i> .....	286
8.1.3	Panjang Jalan Menurut Kondisi Jalan di Kabupaten Majene (km), 2017–2018	

	<i>Length of Roads by Condition of Roads in Majene Regency (km), 2017–2018</i> .....	287
<b>8.2</b>	<b>KOMUNIKASI</b>	
	<b>COMMUNICATION</b>	
8.2.1	Jumlah Kantor Pos Pembantu Menurut Kecamatan di Kabupaten Majene, 2016–2019 <i>Number of Post Offices Subsidiaries by Subdistrict in Majene Regency, 2016–2019</i> .....	288
<b>9.</b>	<b>PERBANKAN, KOPERASI, DAN HARGA-HARGA/</b>	
	<b>BANKING, COOPERATIVE, AND PRICES</b>	
9.1	Jumlah Koperasi Aktif Menurut Kecamatan di Kabupaten Majene, 2016–2019 <i>Number of Active Cooperative by Subdistrict in Majene Regency, 2016–2019</i> .....	293
9.2	Jumlah Koperasi Menurut Jenis Koperasi dan Kecamatan di Kabupaten Majene, 2019 <i>Number of Cooperative by Kind of Cooperative and Subdistrict in Majene Regency, 2019</i> .....	294
<b>10.</b>	<b>PENGELUARAN PENDUDUK/POPULATION EXPENDITURE</b>	
10.1	Rata-rata Pengeluaran per Kapita Sebulan Menurut Kelompok Komoditas (rupiah) di Kabupaten Majene 2018 dan 2019 <i>Monthly Average Expenditure per Capita by Commodity Group (rupiahs) in Majene Regency, 2018 and 2019</i> .....	301
10.2	Persentase Pengeluaran per Kapita Sebulan Menurut Kelompok Komoditas di Kabupaten Majene 2018 dan 2019 <i>Percentage of Monthly Expenditure per Capita by Commodity Group in Majene Regency, 2018 and 2019</i> .....	302
10.3	Persentase Penduduk Menurut Golongan Pengeluaran Per Kapita Sebulan di Kabupaten Majene 2018 dan 2019 <i>Percentage of Population by Per Capita Spending Group a Month in Majene Regency, 2018 and 2019</i> .....	303
<b>11.</b>	<b>PERDAGANGAN/TRADE</b>	
11.1	Jumlah Sarana Perdagangan Menurut Jenisnya di Kabupaten Majene, 2016–2019 <i>Number of Trading Facilities by Type of Facility in Majene Regency,</i>	

	Halaman Page
2016–2019 .....	309
<b>12. SISTEM NERACA REGIONAL/SYSTEM OF REGIONAL ACCOUNTS</b>	
12.1. Produk Domestik Regional Bruto Atas Dasar Harga Berlaku Menurut Lapangan Usaha di Kabupaten Majene (juta rupiah), 2015–2019 <i>Gross Regional Domestic Product at Current Market Prices by Industry in Majene Regency (million rupiahs), 2015–2019 .....</i>	321
12.2. Produk Domestik Regional Bruto Atas Dasar Harga Konstan 2010 Menurut Lapangan Usaha di Kabupaten Majene (juta rupiah), 2015–2019 <i>Gross Regional Domestic Product at 2010 Constant Market Prices by Industry in Majene Regency (million rupiahs), 2015–2019.....</i>	323
12.3. Distribusi Persentase Produk Domestik Regional Bruto Atas Dasar Harga Berlaku Menurut Lapangan Usaha di Kabupaten Majene, 2015–2019 <i>Percentage Distribution of Gross Regional Domestic Product at Current Market Prices by Industry in Majene Regency, 2015–2019 .....</i>	325
12.4. Laju Pertumbuhan Produk Domestik Regional Bruto Atas Dasar Harga Konstan 2010 Menurut Lapangan Usaha di Kabupaten Majene (persen), 2016–2019 <i>Growth Rate of Gross Regional Domestic Product at 2010 Constant Market Prices by Industry in Majene Regency (percent), 2016–2019 .....</i>	327
12.5. Produk Domestik Regional Bruto Atas Dasar Harga Berlaku Menurut Jenis Pengeluaran di Kabupaten Majene (juta rupiah), 2015–2019 <i>Gross Regional Domestic Product at Current Market Prices by Type of Expenditure in Majene Regency (million rupiahs), 2015–2019.....</i>	329
12.6. Produk Domestik Regional Bruto Atas Dasar Harga Konstan 2010 Menurut Jenis Pengeluaran di Kabupaten Majene (juta rupiah), 2015–2019 <i>Gross Regional Domestic Product at 2010 Constant Market Prices by Type of Expenditure in Majene Regency (million rupiahs), 2015–2019...</i>	330
<b>13. PERBANDINGAN ANTAR KABUPATEN/ KOTA/ REGENCY/MUNICIPAL COMPARISON</b>	
13.1. Jumlah Penduduk Menurut Kabupaten/Kota di Provinsi Sulawesi Barat (ribu), 2015–2019 <i>Population by Regency/Municipality in Sulawesi Barat Province</i>	

	Halaman Page
	(thousand), 2015–2019..... 337
13.2	Laju Pertumbuhan Produk Domestik Regional Bruto Atas Dasar Harga Konstan 2010 Menurut Kabupaten/ Kota di Provinsi Sulawesi Barat (persen), 2015–2019 <i>Rate of Growth of Gross Regional Domestic Products at Constant 2010 Prices by Regency/Municipality in Sulawesi Barat Province (percent), 2015–2019..... 338</i>
13.3	Jumlah Penduduk Miskin Menurut Kabupaten/ Kota di Provinsi Sulawesi Barat (ribu), 2015–2019 <i>Number of Poor Population by Regency/Municipality in Sulawesi Barat Province (thousand), 2015–2019..... 339</i>
13.4	Indeks Pembangunan Manusia Menurut Kabupaten/ Kota di Provinsi Sulawesi Barat, 2015–2019 <i>Human Development Index by Regency/Municipality in Sulawesi Barat Province, 2015–2019..... 340</i>



## DAFTAR GAMBAR/LIST OF FIGURES

		Halaman Page
1.1	Luas Daerah menurut Kecamatan (%), 2019 <i>Area of Subdistrict (%), 2019</i> .....	5
1.2	Hari Hujan Menurut Bulan di Kabupaten Majene, 2019 <i>Rainy Days by Month in Majene Regency, 2019</i> .....	6
2.1	Jumlah Desa <sup>1</sup> /Kelurahan di Kabupaten Majene, 2019 <i>Number of Villages<sup>1</sup>/Kelurahan in Majene Regency, 2019</i> .....	32
3.1	Jumlah Penduduk dan Jenis Kelamin, 2019 <i>Total Population by Sub District and Sex, 2019</i> .....	74
4.1	Jumlah Pernikahan Menurut Kecamatan, 2019 <i>Number of Marriage by Subistrict, 2019</i> .....	104
5.1	Produksi Cakalang menurut Kecamatan (kuintal), 2019 .....	192
6.1	Persentase Rumah Tangga Menurut Sumber Penerangan Utama, 2019 <i>Percentage of Households by Main Lighting Source, 2019</i> .....	259
6.2	Jumlah Pelanggan Air Menurut Jenis Pelanggan, 2019 <i>Number of Customer Clean Water by Customers, 2019</i> .....	260
7.1	Jumlah Obyek Wisata di Kabupaten Majene, 2019 .....	272
8.1	Panjang Jalan Menurut Jenis Permukaan Jalan di Kabupaten Majene (km), 2018 <i>Length of Roads by Type of Road Surface in Majene Regency (km), 2018</i> .....	284
9.1	Jumlah Koperasi Aktif Menurut Kecamatan di Kabupaten Majene, 2019 <i>Number of Active Cooperative by Subdistrict in Majene Regency, 2019</i> .....	292
10.1	Persentase Penduduk Menurut Golongan Pengeluaran Per Kapita Sebulan di Kabupaten Majene), 2019 <i>Percentage of Population by Per Capita Spending Group a Month in Majene Regency, 2019</i> .....	300
11.1	Jumlah Sarana Perdagangan Menurut Jenisnya di Kabupaten Majene, 2019 <i>Number of Trading Facilities by Type of Facility in Majene Regency, 2019</i> .....	308
12.1	Distribusi Persentase Produk Domestik Regional Bruto	



Atas Dasar Harga Berlaku (%), 2017 dan 2018

*Percentage Distribution of Gross Regional Domestic Product at Current Market Prices (%), 2017 and 2018* ..... 320

13.1 Jumlah Penduduk Menurut Kabupaten/Kota di Provinsi Sulawesi Barat (ribu), 2019  
*Population by Regency/Municipality in Sulawesi Barat Province (thousand), 2019* ..... 335

13.2 Indeks Pembangunan Manusia Menurut Kabupaten/  
Kota di Provinsi Sulawesi Barat, 2019  
*Human Development Index by Regency/Municipality in Sulawesi Barat Province, 2019* ..... 336

<https://majenekab.bps.go.id>

## PENJELASAN UMUM/EXPLANATORY NOTES

Tanda-tanda, satuan-satuan, dan lain-lainnya yang digunakan dalam publikasi ini adalah sebagai berikut:

*Symbols, measurement units, and acronyms which are used in this publication, are as follows:*

### 1. TANDA-TANDA/SYMBOLS

Data tidak tersedia/Data not available .....	: ...
Tidak ada atau nol /Null or zero .....	: -
Data dapat diabaikan/Data negligible .....	: 0
Tanda decimal/Decimal point .....	: ,
Data tidak dapat ditampilkan/Not applicable .....	: NA
Angka estimasi/Estimated figures .....	: e
Angka diperbaiki/Revised figures .....	: r
Angka sementara/Preliminary figures .....	: x
Angka sangat sementara/Very preliminary figures .....	: xx
Angka sangat sangat sementara/Very very preliminary figures .....	: xxx

### 2. SATUAN/UNITS

barel/barrel .....	: 158,99 liter/litres = 1/6,2898 m <sup>3</sup>
hektar (ha)/hectare (ha) .....	: 10 000 m <sup>2</sup>
kilometer (km)/kilometres (km) .....	: 1 000 meter/meters (m)
knot/knot .....	: 1,8523 km/jam (km/hour)
kuintal/quintal .....	: 100 kg
KWh .....	: 1 000 Watt hour
MWh .....	: 1 000 KWh
liter (untuk beras)/litre (for rice) .....	: 0,80 kg
MMSCF .....	: 1/35,3 m <sup>3</sup>
metrik ton (m.ton)/metric ton (m. ton) .....	: 0,98421 long ton = 1 000 kg
ons/ounce .....	: 28,31 gram/grams
ton .....	: 1 000 kg

Satuan lain: buah, dus, butir, helai/lembar, kaleng, batang, pulsa, ton kilometer (ton-km), jam, menit, persen (%).

*Other units: unit, pack, pieces, sheet, tin, pulse, ton-kilometres(ton-km), hour, minute, percent (%).*

Perbedaan angka di belakang koma disebabkan oleh pembulatan angka.

*The difference in decimal numbers is caused by rounding.*



## DAFTAR SINGKATAN/ LIST OF ABBREVIATIONS

SI	: Stasiun Iklim
SIMPK	: Stasiun Meteorologi Pertanian Khusus
t.t	: Tempat tidur
BCG	: Bacillus Calmette Guerin
DPT	: Difteri, Pertusis, Tetanus
TT	: Tetanus Toxoid
IOT	: Industri Obat Tradisional/ <i>Traditional Medicine Industry</i>
IKOT	: Industri Kecil Obat Tradisional/ <i>Traditional Medicine Small</i>
Alkes	: Alat kesehatan/ <i>Health Kits</i>
PKRT	: Perbekalan Kesehatan Rumah tangga/ <i>Household Health Logistics</i>
Kompl	: Komplemen/ <i>Complement</i>
IRTP	: Industri Pangan Produksi Rumah Tangga/ <i>Foods Home Industry</i>
PBF	: Pedagang Besar Farmasi/ <i>Pharmacy Whole-seller</i>
GFK	: Gudang Farmasi Kab/Kota/Regency/ <i>Municipality Pharmacy Warehouse</i>
RB	: Rumah Bersalin/ <i>Delivery House</i>
Pustu	: Puskesmas pembantu/ <i>Auxiliary Public Health Center</i>
BP	: Balai Pengobatan/ <i>Polyclinic</i>
TPS	: Tempat Pembuangan Sementara / <i>landfill</i>
Jamkesmas	: Jaminan kesehatan masyarakat miskin/ <i>Poor public health insurance</i>
PJKMU	: Program Jaminan Kesehatan Masyarakat Umum
SIUP	: Surat Ijin Usaha Perdagangan/ <i>Trading Permission Letter</i>
TDP	: Tanda Daftar Perusahaan/ <i>Company Registration Identity</i>
API	: Angka Pengenal Importir/ <i>Importer's Identity Number</i>



## Statistik Kunci, 2017–2019 Key Statistics, 2017–2019

Rincian/Description	Satuan/Unit	2017	2018	2019
(1)	(2)	(3)	(4)	(5)
<b>SOSIAL/SOCIAL</b>				
Penduduk <sup>1</sup> /Population <sup>1</sup>	juta/million	261,9	265,0	265,0
Laju Pertumbuhan Penduduk <sup>1</sup> /Population Growth <sup>1</sup>	%	1,23	1,19	1,19
Angka Harapan Hidup <sup>1-e</sup> /Life Expectancy Rate <sup>1</sup>	tahun/years	71,1	71,2	71,2
Angka Melek Huruf Usia 15+/ <i>Literacy Rate Aged 15+</i>	%	95,5	95,7	95,7
Tingkat Partisipasi Angkatan Kerja -TPAK <sup>2,3</sup> <i>Labour Force Participation Rate-LFPR<sup>2,3</sup></i>	%	66,7	67,3	67,3
Tingkat Pengangguran Terbuka-TPT <sup>2</sup> <i>Unemployment Rate-UR<sup>2</sup></i>	%	5,5 <sup>4</sup>	5,3 <sup>4</sup>	5,3 <sup>4</sup>
Penduduk Miskin <sup>5</sup> /Poor People <sup>4</sup>	juta/million	27,8	25,9	25,9
Persentase Penduduk Miskin <sup>4</sup> <i>Percentage of Poor People<sup>4</sup></i>	%	10,6	9,8	9,8
Indeks Pembangunan Manusia-IPM <sup>5</sup> <i>Human Development Index<sup>5</sup></i>	–	70,8	71,4	71,4
<b>EKONOMI/ECONOMIC</b>				
Produk Domestik Regional Bruto (PDRB) Harga Berlaku <sup>6</sup> <i>Gross Regional Domestic Bruto (GRDP) at Current Price<sup>6</sup></i>	triliun rupiah <i>trillion rupiahs</i>	13 587,2 <sup>x</sup>	14 837,4 <sup>xx</sup>	14 837,4 <sup>xx</sup>
Laju Pertumbuhan Ekonomi <sup>8</sup> /Economic Growth <sup>7</sup>	%	5,1 <sup>x</sup>	5,2 <sup>xx</sup>	5,2 <sup>xx</sup>
PDRB Per Kapita Harga Berlaku <sup>6,8</sup> <i>Per Capita of GRDP at Current Price<sup>6,8</sup></i>	juta rupiah <i>million rupiahs</i>	51,9 <sup>x</sup>	56,0 <sup>xx</sup>	56,0 <sup>xx</sup>

- Catatan/Notes: <sup>1</sup> Hasil proyeksi penduduk Indonesia 2010–2035 (pertengahan tahun/Juni)/*The result of Indonesia population prjection 2010–2035 (mid year/June)*
- <sup>2</sup> Kondisi Agustus/Condition at August
- <sup>3</sup> Menggunakan penimbang hasil proyeksi penduduk tahun 2010–2035/Weighted by the 2010–2035 population projection
- <sup>4</sup> Kondisi Maret/Condition at March
- <sup>5</sup> Sejak tahun 2010, IPM dihitung dengan metode baru. Komponen IPM metode baru adalah angka harapan hidup saat lahir, harapan lama sekolah, rata-rata lama sekolah, dan pengeluaran per kapita/*Since 2010, HDI was calculated using new method. New HDI component are life expectancy at birth, expected years of schooling, means years of schooling, and expenditure per capita*
- <sup>6</sup> Mulai tahun 2010 mengadopsi System of National Account 2008 (SNA 2008)/*Since 2010 is in line with System of National Account 2008 (SNA 2008)*
- <sup>7</sup> Menggunakan tahun dasar 2010 (2010=100)/*Using 2010 base year (2010=100)*
- <sup>8</sup> Menggunakan proyeksi penduduk berdasarkan hasil SP2010/*Using population projection based on SP2010*



01

**GEOGRAFI DAN IKLIM**  
**GEOGRAPHY AND CLIMATE**

MALUNDA

ULUMANDA

TUBO

TAMMERODO

SENDANA

PAMBOANG

BANGGAE TIMUR

BANGGAE

Luas Wilayah  
Total Area  
947,48 Km<sup>2</sup>

8 Kecamatan

82 Kelurahan/Desa

Curah Hujan  
Tertinggi  
Highest Rainfall  
Oktober  
October  
185,4 mm<sup>3</sup>





**PENJELASAN TEKNIS****TECHNICAL NOTES**

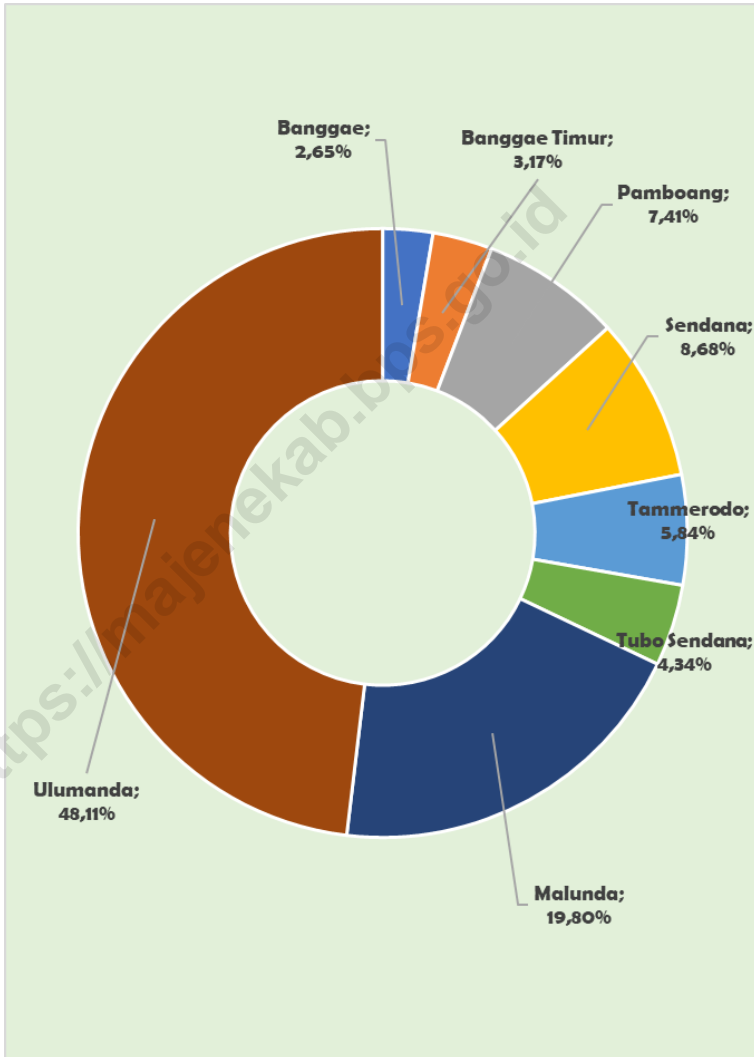
1. Secara astronomis, Kabupaten Majene terletak antara 20 38' 45" - 30 38' 15" Lintang Selatan dan antara 1180 45' 00" - 1190 4' 45" Bujur Timur.
  2. Berdasarkan posisi geografisnya, Kabupaten Majene berbatasan dengan Kabupaten Mamuju di sebelah utara dan Kabupaten Polewali Mandar sebelah timur, Batas sebelah selatan dan barat masing-masing Teluk Mandar dan Selat Makassar.
  3. Kabupaten Majene terdiri dari 8 Kecamatan yaitu Banggae, Banggae Tlmur, Pamboang, Sendana, Tammerodo, Tubo Sendana, Malunda, dan Ulumanda
  4. **Desa/Kelurahan Tepi Laut** adalah desa/kelurahan yang sebagian atau seluruh wilayahnya bersinggungan langsung dengan laut, baik berupa pantai maupun tebing karang.
  5. **Desa/Kelurahan bukan tepi laut** adalah desa/kelurahan yang wilayahnya tidak bersinggungan langsung dengan laut.
  6. **Kelembaban udara** adalah banyaknya kandungan uap air di atmosfer. Udara atmosfer adalah campuran dari udara kering dan uap air.
1. *Astronomically, Majene Regency is located between 20 38' 45" - 30 38' 15" South latitude and 1180 45' 00" - 1190 4' 45" East Longitude.*
  2. *In terms of geographic position, Majene Regency has boundaries by Mamuju Regency at the North and Polewali Mandar Regency at the East, Bound of South and West were Gulf of Mandar and Makkasar Strait.*
  3. *Majene Regency has 8 Sub District These include Banggae Tlmur, Pamboang, Sendana, Tammerodo, Tubo Sendana, Malunda, dan Ulumanda.*
  4. **Coastal Village/Coastal Sub-District** is a village/sub-district which some areas are intersect/directly adjacent to the sea, either gently sloping/flat beach or cliffs/reef.
  5. **Non Coastal Village/Non Coastal Sub-District** is a village which has no area that intersect/directly adjacent to the sea.
  6. **Humidity** is the amount of water vapor content in the atmosphere. The atmospheric air is a mixture of dry air and water vapor.

7. **Tekanan udara** adalah tenaga yang bekerja untuk menggerakkan massa udara dalam setiap satuan luas tertentu. Diukur dengan menggunakan barometer. Satuan tekanan udara adalah milibar (mb)
7. **The air pressure** is the force working to move the mass of air in each specific unit area . measured using a barometer. Unit air pressure is millibars (mb).

<https://majenekab.bps.go.id>

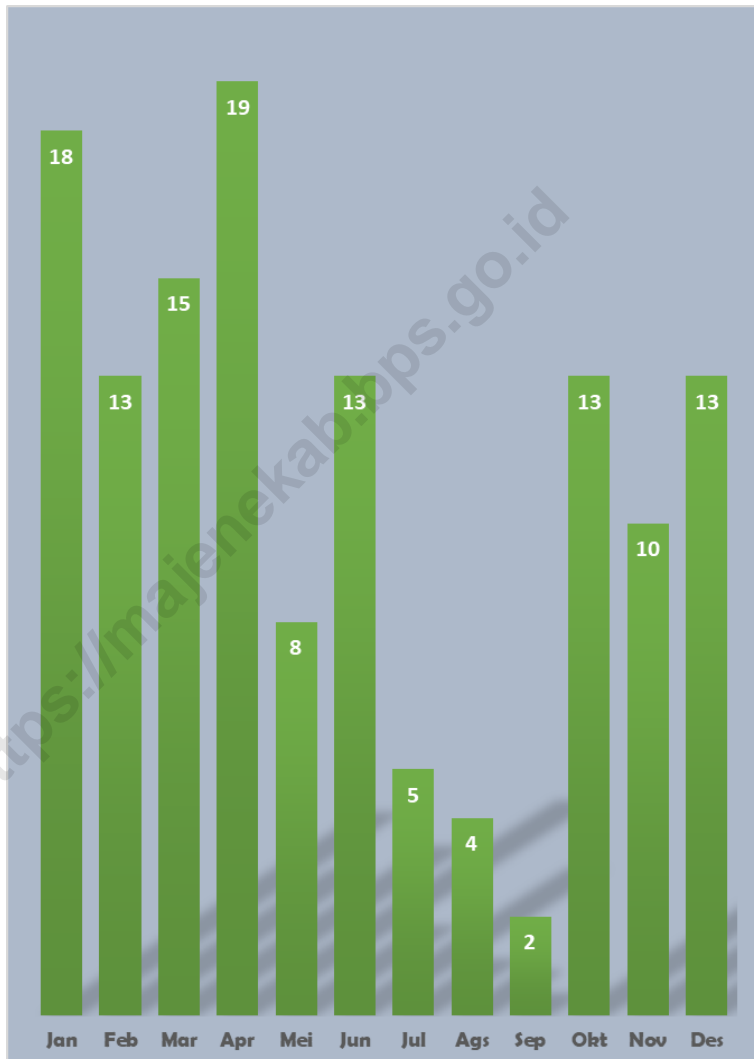
**Gambar** 1.1  
**Figures**

**Luas Daerah menurut Kecamatan (%), 2019**  
**Area of Subdistrict (%), 2019**



Sumber/Source : Berdasarkan Peraturan Menteri Dalam Negeri No. 66 Tahun 2011 tanggal 28 Desember 2011  
Based on Minister Of Home Affairs Regulation No 66/2011, December 28, 2011

**Gambar** 1.2 **Hari Hujan Menurut Bulan di Kabupaten Majene, 2019**  
**Figures** 1.2 **Rainy Days by Month in Majene Regency, 2019**



Sumber/Source : Stasiun Meteorologi Majene/ Meteorological Station of Majene

## 1.1 KEADAAN GEOGRAFI GEOGRAPHY CONDITION

**Tabel**  
**Table** 1.1.1 **Luas Daerah dan Jumlah Pulau Menurut Kecamatan di Kabupaten Majene, 2019**  
**Total Area and Number of Islands by Subdistrict in Majene Regency, 2019**

Kecamatan <i>Subdistrict</i>	Ibukota Kecamatan <i>Capital of Subdistrict</i>	Luas <i>Total Area</i> (km <sup>2</sup> /sq.km)
(1)	(2)	(3)
Banggae	Totoli	25,15
Banggae Timur	Labuang Utara	30,04
Pamboang	Lalampunua	70,19
Sendana	Mosso Dhua	82,24
Tammerodo	Tammerodo	55,40
Tubo Sendana	Bonde-Bonde	41,17
Malunda	Malunda	187,65
Ulumanda	Kabiraan	456,00
<b>Majene</b>		<b>947,84</b>

Lanjutan Tabel/*Continued Table 1.1.1*

Kecamatan <i>Subdistrict</i>	Persentase terhadap Luas Kabupaten/ Kota <i>Percentage to Regency/Municipal Area</i>	Jumlah Pulau <i>Number of Islands</i>
(1)	(4)	(5)
Banggae	2,65	1
Banggae Timur	3,17	1
Pamboang	7,41	1
Sendana	8,68	1
Tammerodo	5,84	1
Tubo Sendana	4,34	1
Malunda	19,80	1
Ulumanda	48,11	1
<b>Majene</b>	<b>100,00</b>	<b>1</b>

Catatan/*Note*: <sup>1</sup> Berdasarkan Peraturan Menteri Dalam Negeri Nomor 137 Tahun 2017 tanggal 29 Desember 2017/*Based on Minister of Home Affairs Regulation Number 137/2017, December 29, 2017*

<sup>2</sup> Berdasarkan informasi Kementerian Dalam Negeri Tahun 2018/*Based on information from Ministry of Home Affairs, 2018*

Sumber/*Source*: Kementerian Dalam Negeri/*Ministry of Home Affairs*

**Tabel**  
**Table** 1.1.2

**Tinggi Wilayah dan Jarak ke Ibukota Kabupaten/Kota  
Menurut Kecamatan di Kabupaten Majene, 2019**  
*Altitude and Distance to the Capital of Regency/  
Municipality by Subdistrict in Majene Regency, 2019*

Kecamatan Subdistrict	Tinggi Wilayah (mdpl) Altitude (m a.s.l)	Jarak ke Ibukota Kabupaten/Kota Distance to the Capital of Regency/ Municipality
(1)	(2)	(3)
Banggae	0,25	3
Banggae Timur	1,3	2
Pamboang	9,01	15
Sendana	50	25
Tammerodo	0,3	47
Tubo Sendana	7,69	66
Malunda	3	86
Ulumanda	30	87
<b>Majene</b>	<b>24,039</b>	<b>99</b>

Sumber/Source: Kementerian Dalam Negeri/Ministry of Home Affairs  
RBI Skala 1:25.000 Tahun 2013, RBI Skala 1:25.000 Tahun 2012



**Tabel 1.1.3** Jarak Desa/Kelurahan ke Ibukota Kecamatan Menurut Kecamatan di Kabupaten Majene, 2019  
*Distant of Villages/Wards to Sub District Capital by Sub District in Majene Regency, 2019*

Kecamatan Subdistrict	Desa/Kelurahan Villages/Wards	Jarak ke Ibukota Kecamatan Distance to Sub District Capital (km/km)
(1)	(2)	(3)
Banggae	Totoli	1
	Rangas	1,7
	Palipi Soreang	3
	Banggae	3,3
	Galung	5,8
	Baru	0,4
	Pamboborang	2
	Pangali-Ali	3
Banggae Timur	Labuang	1
	Labuang Utara	1
	Tande	5
	Tande Timur	4
	Baruga	3
	Buttu Baruga	8
	Baurung	3
	Lembang	1
Baruga Dua	7	

Lanjutan Tabel/*Continued Table* 1.1.3

<b>Kecamatan Subdistrict</b>	<b>Desa/Kelurahan Villages/Wards</b>	<b>Jarak ke Ibukota Kecamatan Distance to Sub District Capital (km/km)</b>
(1)	(2)	(3)
Pamboang	Bonde	5,5
	Bonde Utara	5,0
	Bababulo	3,5
	Bababulo Utara	3,0
	Simbang	3,5
	Buttu Pamboang	5,0
	Lalampanua	0,2
	Tinambung	0,5
	Betteng	5,0
	Banua Adolang	21,0
	Adolang	12,0
	Adolang Dua	11,0
	Sirindu	8,0
	Pesuloang	5,0
	Balombong	4,0

Lanjutan Tabel/*Continued Table* 1.1.3

<b>Kecamatan Subdistrict</b>	<b>Desa/Kelurahan Villages/Wards</b>	<b>Jarak ke Ibukota Kecamatan Distance to Sub District Capital (km/km)</b>
(1)	(2)	(3)
Sendana	Mosso	0,2
	Limbia	1,0
	Mosso Dua	5,0
	Bukit Samang	3,0
	Puttada	6,0
	Lalatedong	2,0
	Paminggalan	19,0
	Palipi Sendana	8,0
	Totolisi Sendana	7,0
	Banua Sendana	9,0
	Pundau	6,0
	Leppangan	3,0
	Binanga	4,0
	Tallubanua	10,0
	Tallubanua Utara	12,0
Limboro Rambu-Rambu	19,0	

Lanjutan Tabel/*Continued Table* 1.1.3

<b>Kecamatan Subdistrict</b>	<b>Desa/Kelurahan Villages/Wards</b>	<b>Jarak ke Ibukota Kecamatan Distance to Sub District Capital (km/km)</b>
(1)	(2)	(3)
Tammerodo	Tammerodo	1,5
	Tammerodo Utara	1,0
	Seppong	2,0
	Manyamba	3,0
	Tallambalao	2,0
	Ulidang	2,0
	Awo	3,0
Tubo	Onang	7,0
	Tubo	8,0
	Tubo Poang	10,0
	Onang Utara	5,0
	Bonde-Bonde	0,5
	Tubo Selatan	2,0
	Tubo Tengah	5,0

Lanjutan Tabel/*Continued Table 1.1.3*

Kecamatan Subdistrict	Desa/Kelurahan Villages/Wards	Jarak ke Ibukota Kecamatan Distance to Sub District Capital (km/km)
(1)	(2)	(3)
Malunda	Lombang	7,0
	Lombang Timur	8,0
	Malunda	0,1
	Lamungan Batu	0,5
	Kayuangin	1,5
	Lombong	2,0
	Lombong Timur	3,0
	Bambangan	7,0
	Salutahongan	10,0
	Mekkatta	6,0
	Mekkatta Selatan	5,0
	Maliaya	8,0
	Ulumanda	Sambabo
Salutambong		10,0
Kabiraan		5,0
Sulai		9,0
Tandeallo		20,0
Panggalo		28,0
Ulumanda		28,0
Popenga		33,0

Sumber/Source: BPS Potensi Desa/ BPS, Village Potential Survey

**Tabel**  
**Table** 1.1.4

**Letak dan Klasifikasi Desa/Kelurahan Menurut Kecamatan di Kabupaten Majene, 2019**  
*Location and Classification of Village/Wards by Sub District in Majene Regency, 2019*

Kecamatan Subdistrict	Desa/Kelurahan Villages/Wards	Letak Desa/Kelurahan Location of Village/Wards	
		Pantai Beach	Bukan Pantai Not Beach
(1)	(2)	(4)	(3)
Banggae	Totoli	√	-
	Rangas	√	-
	Palipi Soreang	√	-
	Banggae	√	-
	Galung	-	√
	Baru	√	-
	Pamboborang	-	√
	Pangali-Ali	√	-
Banggae Timur	Labuang	√	-
	Labuang Utara	-	√
	Tande	-	√
	Tande Timur	-	√
	Baruga	-	√
	Buttu Baruga	-	√
	Baurung	√	-
	Lembang	-	√
Baruga Dua	-	√	

Lanjutan Tabel/*Continued Table 1.1.4*

Kecamatan Subdistrict	Desa/Kelurahan Villages/Wards	Letak Desa/Kelurahan Location of Village/Wards	
		Pantai Beach	Bukan Pantai Not Beach
(1)	(2)	(4)	(3)
Pamboang	Bonde	√	-
	Bonde Utara	√	-
	Bababulo	√	-
	Bababulo Utara	√	-
	Simbang	-	√
	Buttu Pamboang	-	√
	Lalampanua	√	-
	Tinambung	√	-
	Betteng	-	√
	Banua Adolang	-	√
	Adolang	-	√
	Adolang Dua	-	√
	Sirindu	√	-
	Pesuloang	√	-
	Balombong	√	-

Lanjutan Tabel/*Continued Table* 1.1.4

Kecamatan <i>Subdistrict</i>	Desa/Kelurahan <i>Villages/Wards</i>	Letak Desa/Kelurahan <i>Location of Village/Wards</i>	
		Pantai <i>Beach</i>	Bukan Pantai <i>Not Beach</i>
(1)	(2)	(4)	(3)
Sendana	Mosso	√	-
	Limbia	-	√
	Mosso Dua	√	-
	Bukit Samang	√	-
	Puttada	-	√
	Lalatedong	√	-
	Paminggalan	-	√
	Palipi Sendana	√	-
	Totolisi Sendana	√	-
	Banua Sendana	√	-
	Pundau	-	√
	Leppangan	√	-
	Binanga	√	-
	Tallubanua	√	-
	Tallubanua Utara	√	-
	Limboro Rambu-Rambu	-	√



Lanjutan Tabel/*Continued Table 1.1.4*

Kecamatan <i>Subdistrict</i>	Desa/Kelurahan <i>Villages/Wards</i>	Letak Desa/Kelurahan <i>Location of Village/Wards</i>	
		Pantai <i>Beach</i>	Bukan Pantai <i>Not Beach</i>
(1)	(2)	(4)	(3)
Tammerodo	Tammerodo	√	-
	Tammerodo Utara	√	-
	Seppong	-	√
	Manyamba	-	√
	Tallambalao	-	√
	Ulidang	√	-
	Awo	-	√
Tubo	Onang	√	-
	Tubo	√	-
	Tubo Poang	√	-
	Onang Utara	√	-
	Bonde-Bonde	√	-
	Tubo Selatan	√	-
	Tubo Tengah	√	-
	Tubo Tengah	√	-

Lanjutan Tabel/*Continued Table* 1.1.4

Kecamatan <i>Subdistrict</i>	Desa/Kelurahan <i>Villages/Wards</i>	Letak Desa/Kelurahan <i>Location of Village/Wards</i>	
		Pantai <i>Beach</i>	Bukan Pantai <i>Not Beach</i>
(1)	(2)	(4)	(3)
Malunda	Lombang	-	√
	Lombang Timur	-	√
	Malunda	√	-
	Lamungan Batu	√	-
	Kayuangin	-	√
	Lombang	√	-
	Lombang Timur	-	√
	Bambangan	-	√
	Salutahongan	-	√
	Mekkatta	√	-
	Mekkatta Selatan	√	-
	Maliaya	√	-
Ulumanda	Sambabo	-	√
	Salutambong	√	-
	Kabiraan	-	√
	Sulai	√	-
	Tandeallo	-	√
	Panggalo	-	√
	Ulumanda	-	√
	Popenga	-	√

**Tabel**  
**Table** 1.1.5**Nama–Nama Sungai Menurut Kecamatan di Kabupaten  
Majene, 2019**  
*Name of Rivers by Sub District in Majene Regency, 2019*

<b>Kecamatan</b> <b>Subdistrict</b>	<b>Nama Sungai</b> <b>Name of Rivers</b>	
(1)	(2)	
Banggae	S. Majene	S. Camba
Banggae Timur	S. Lembang Siruppa	
Pamboang	S. Pamboang	S. Lembang Abaga
	S. Koi	S. lembang Lena
	S. Lembang Puing	S. Lembang Teppo
	S. Lembang Taduang	
Sendana	S. Mosso	S. Labuang
	S. Pumalla	S. Lembang
	S. Teleppo	S. Palipi
	S. Apoleang	S. Kadopo
	S. Para	S. Palla Pallang
	S. Sirua Kota	S. Manyamba
Tammerodo	S. Potandek	S. Lombongan
	S. Polo - Polo	S. Tamerodo
	S. Sipitu	S. Mayatapi
	S. Wai Sepong	S. Mayamba
	S. Taridi	S. Talakomi
Tubo	S. Sumakuyu	S. Galung - Galung
	S. Wai Sering	S. Batu Roro
	S. Labuang	S. Pulung

Lanjutan Tabel/*Continued Table* 1.1.5

<b>Kecamatan Subdistrict</b>	<b>Nama Sungai Name of Rivers</b>	
(1)	(2)	
Tubo	S. Pumbiu	S. Kulasi
	S. Tapamekan	S. Takombe
	S. Labuang Onang	S. Salabulo
	S. Laia	
Malunda	S. Asa - Asaang	S. Lemo
	S. Tamalere	S. Kalangae
	S. Meletung	S. Serepo
	S. Ipo	S. Samalio
	S. Maliaya	S. Ratte Punaga
	S. Reruang	S. Malunda
	S. Lombang	S. Dopi
Ulumanda	S. Potenaan	S. Kayang
	S. Malamakula	S. Lombongan
	S. Toe - Toe	S. Tatung
	S. Samabaho - Baho	S. Pekalong
	S. Pesawang	S. Pondang
	S. Pulosok	S. Lasa
	S. Maiting	S. Tubo
	S. Tikaung	S. Baulu
	S. Tambung	S. Tamerindi
	S. Lamoliang	S. Takang
	S. Tapango	S. Makulak
S. Lemo	S. Manda	
S. Palang	S. Tamalonag	

Sumber/*Source*: Badan Pertanahan Nasional Kabupaten Majene/ *National Board of Land of Majene Regency*

**Tabel** 1.1.6 **Nama–Nama Gunung Menurut Kecamatan di Kabupaten Majene, 2019**  
**Name of Mountains by Sub District in Majene Regency, 2019**

<b>Kecamatan</b> <i>Subdistrict</i>	<b>Nama Sungai</b> <i>Name of Rivers</i>	
(1)	(2)	
Banggae	G. Arulel	G. Baurung
	G. Totoli	G. Pipatoang
	G. Salabose	G. Tandallo
	G. Batumeanak	G. Kore
Banggae Timur	G. Ujung	G. Baalang
	G. Pakalitaka	G. Sibunuang
Pamboang	G. Karappuanna	G. Bossa
	G. Samang	G. Batupaya
	G. Rura	G. Samaor
	G. Mannamoso	G. Kaloci
	G. Kalasa	G. Sigitung
	G. Gobang	G. Betteng
	G. Pamboang	G. Panding
	G. Laicci	G. Balak
Sendana	G. Tambiar	G. Maludo
	G. Ratepangalo	G. Tomoso
	G. Pamingalanpon	G. Tuang
	G. Kauluku	G. Ratemario
	G. Suso	G. Lekopadis
	G. Barang Butto	G. Sambayawa
	G. Pateresan	G. Peosang
G. Tigas	G. Malle - Malle	

Lanjutan Tabel/*Continued Table* 1.1.6

<b>Kecamatan Subdistrict</b>	<b>Nama Sungai Name of Rivers</b>	
(1)	(2)	
Sendana	G. Malaya	G. Palungan
	G. Pumbala	G. Baulu
	G. Massadundung	G. Barakata
	G. Bulido	G. Barang Mamasse
	G. Sendana	G. Orang
	G. Maidong	G. Barangdai
	G. Ratematatong	G. Mayang Loli
	G. Banua Apon	G. Karo
	G. Mocong	G. Tanduk
G. Baruga		
Tammerodo	G. Bulalua	G. Tosapulu
	G. Talangilo	G. Lumbe
	G. Banua Bawi	G. Pettakangarang
	G. Talibuangin	G. Awo
	G. Tassa Pata	G. Apolayang
	G. Pa'ja	G. Takali
	G. Takarubung	G. Buttu Landa
Tubo	G. Tali Pusuk	G. Tamenag - Menang
	G. Papelu	G. Bara Barana
	G. Siwatang	G. Ombo
	G. Koseceang	G. Tuopoang
	G. Talupan	G. Tikoro

Lanjutan Tabel/*Continued Table* 1.1.6

<b>Kecamatan Subdistrict</b>		<b>Nama Sungai Name of Rivers</b>
(1)		(2)
Malunda	G. Ende	G. Undung
	G. Tamepaya	G. Taisang
	G. Palanggaan	G. Pali - Pali
	G. Peremingan	G. Tandeallo
	G. Lapokayang	G. Sambalagian
	G. Ledo	G. Tapasiklu
	G. Takajuri	G. Talukak
	G. Tamanipi Ripi	G. Padang - Padang
	G. Batu Tasik	G. Paparandanan
	G. Paloan	G. Induk
Ulumanda	G. Beroangin	G. Padang Maloang
	G. Manatatuang	G. Takapak
	G. Talutuk	G. Palangzaha

## 1.2 KEADAAN IKLIM CLIMATE CONDITION

**Tabel 1.2.1** Pengamatan Unsur Iklim Menurut Bulan di Stasiun BMKG Majene, 2019  
*Table 1.2.1 Observation of Climate Elements By Months at Majene BMKG Station, 2019*

Bulan Month	Suhu/Temperature (°C)			Kelembaban/Humidity (%)		
	Minimum	Rata-rata Average	Maksimum Maximum	Minimum	Rata-rata Average	Maksimum Maximum
(1)	(2)	(3)	(4)	(5)	(6)	(7)
Januari/January	33,6	22,6	27,8	88	68	79
Februari/February	33,6	23,0	27,8	85	73	81
Maret/March	34,5	22,0	28,0	85	64	78
April/April	34,6	23,8	28,3	91	65	80
Mei/May	34,3	22,6	28,4	85	73	80
Juni/June	31,7	22,9	27,5	90	75	82
Juli/July	33,0	22,4	27,2	85	71	76
Agustus/August	32,4	21,8	27,4	84	67	74
September/September	34,0	21,4	28,1	76	64	72
Oktober/October	34,4	22,4	28,6	82	66	74
November/November	33,4	23,2	28,8	84	72	78
Desember/December	35,0	22,6	28,9	82	69	76



Lanjutan Tabel/*Continued Table 1.2.1*

<b>Bulan Month</b>	<b>Tekanan Udara Atmospheric Pressure (mb)</b>	<b>Kecepatan Angin Wind Velocity (knot)</b>
(1)	(8)	(9)
Januari/January	1011,6	3
Februari/February	1013,0	3
Maret/March	1012,0	3
April/April	1011,3	3
Mei/May	1012,1	3
Juni/June	1011,9	5
Juli/July	1011,9	6
Agustus/August	1013,0	6
September/September	1013,7	5
Oktober/October	1012,0	4
November/November	1011,8	2
Desember/December	1011,3	2

Lanjutan Tabel/*Continued Table 1.2.1*

<b>Bulan Month</b>	<b>Jumlah Curah Hujan Number of Precipitation (mm)</b>	<b>Jumlah Hari Hujan (hari) Number of Rainy Days (day)</b>	<b>Penyinaran Matahari Duration of Sunshine (%)</b>
(1)	(10)	(11)	(12)
Januari/January	94,6	18 hh	53
Februari/February	55,7	13 hh	79
Maret/March	134,1	15 hh	64
April/April	152,6	19 hh	67
Mei/May	68,9	8 hh	87
Juni/June	68,6	13 hh	65
Juli/July	4,3	5 hh	84
Agustus/August	9,7	4 hh	91
September/September	0,0	2 hh	92
Oktober/October	185,4	13 hh	90
November/November	99,5	10 hh	92
Desember/December	16,1	13 hh	81ma

Sumber/*Source*: Stasiun Meteorologi Majene/ *Meteorological Station of Majene*




02

PEMERINTAHAN  
GOVERNMENT

20

5



**Jumlah Anggota DPRD Menurut  
Jenis Kelamin, 2019**

*Member of Regency Parliament*

*from Result of General Election by Sex, 2019*



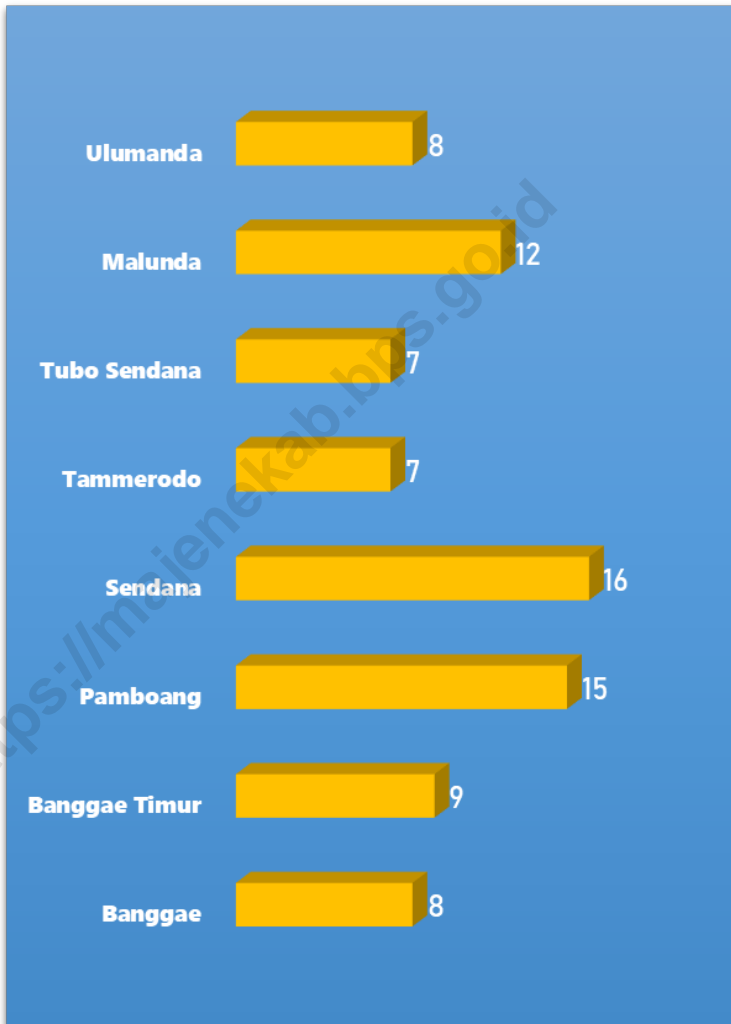
**PENJELASAN TEKNIS**

1. **Desa** adalah pembagian wilayah administratif di Indonesia di bawah kecamatan, yang dipimpin oleh Kepala Desa.
2. **Kelurahan** adalah pembagian wilayah administratif di Indonesia di bawah kecamatan, yang dipimpin oleh Lurah. Kelurahan merupakan unit pemerintahan terkecil setingkat desa yang memiliki hak mengatur wilayahnya lebih terbatas
3. Anggota Dewan Perwakilan Rakyat Daerah (DPRD) dipilih melalui pemilihan umum (pemilu) dan dilantik dalam masa jabatan lima tahun
4. **Pegawai Negeri** adalah pegawai yang telah memenuhi syarat yang ditentukan, diangkat oleh pejabat yang berwenang dan disertai tugas dalam suatu jabatan negeri, atau disertai tugas negara lainnya

**TECHNICAL NOTES**

1. **Village** is the division of administrative regions in Indonesia under Sub Districts, led by the chief.
2. **Ward** is the division of administrative regions in Indonesia under Sub Districts, led by the headman. Kelurahan is the smallest administrative unit level as a village that has the right set of more limited area
3. Regional House of Representatives (DPRD) members are elected through a general election and appointed for a five-years membership.
4. **Servants** are employees who have been determined eligible, appointed by the competent authority and entrusted with the task in a country office, or entrusted with other countries.

**Gambar** 2.1 **Jumlah Desa<sup>1</sup>/Kelurahan di Kabupaten Majene, 2019**  
**Figures** 2.1 **Number of Villages<sup>1</sup>/Kelurahan in Majene Regency, 2019**



Sumber/Source : Peraturan Kepala Badan Pusat Statistik Nomor 1 Tahun 2020 Tanggal 5 Februari 2020 tentang Perubahan Atas Peraturan Kepala Badan Pusat Statistik Nomor 3 Tahun 2019 tentang Kode dan Nama Wilayah Kerja Statistik Tahun 2019/Chief Statistician Regulation Number 1/2020, February 5 2020, as a revision of Chief Statistician Regulation Number 3 of 2019 on Code and Name of Regional Level of Data Collection.

## 2.1 WILAYAH ADMINISTRATIF ADMINISTRATIVE AREA

**Tabel** 2.1.1 Jumlah Desa<sup>1</sup>/Kelurahan Menurut Kecamatan di Kabupaten Majene, 2015–2019  
**Table** 2.1.1 *Number of Villages<sup>1</sup>/Kelurahan by Subdistrict in Majene Regency, 2015–2019*

Kecamatan Subdistrict	2015	2016	2017	2018	2019
(1)	(2)	(3)	(4)	(5)	(6)
Banggae	14	14	14	14	8
Banggae Timur	17	17	17	17	9
Pamboang	17	17	17	17	15
Sendana	18	18	18	18	16
Tammerodo	7	7	7	7	7
Tubo Sendana	7	7	7	7	7
Malunda	14	14	14	14	12
Ulumanda	3	3	3	3	8
<b>Majene</b>	<b>102</b>	<b>102</b>	<b>102</b>	<b>102</b>	<b>82</b>

Catatan/Note: <sup>1</sup>Termasuk Unit Permukiman Transmigrasi (UPT)/Include Transmigration Settlement Unit  
Sumber/Source: Peraturan Kepala Badan Pusat Statistik Nomor 1 Tahun 2020 Tanggal 5 Februari 2020 tentang Perubahan Atas Peraturan Kepala Badan Pusat Statistik Nomor 3 Tahun 2019 tentang Kode dan Nama Wilayah Kerja Statistik Tahun 2019/Chief Statistician Regulation Number 1/2020, February 5 2020, as a revision of Chief Statistician Regulation Number 3 of 2019 on Code and Name of Regional Level of Data Collection.



**Tabel**  
**Table 2.1.2****Jumlah Dusun/Lingkungan Menurut Kecamatan dan  
Desa/Kelurahan di Kabupaten Majene, 2019**  
**Number of Orchard/Environments by Sub District and  
Villages/Wards in Majene Regency, 2019**

<b>Kecamatan Subdistrict</b>	<b>Desa/Kelurahan Villages/Wards</b>	<b>Dusun Orchard</b>	<b>Lingkungan Environments</b>	<b>Jumlah Total</b>
(1)	(2)	(3)	(4)	(5)
Banggae	Totoli	-	6	6
	Rangas	-	4	4
	Palipi Soreang	5	-	5
	Banggae	-	4	4
	Galung	-	4	4
	Baru	-	6	6
	Pamboborang	6	-	6
	Pangali-Ali	-	10	10
Banggae Timur	Labuang	-	6	6
	Labuang Utara	-	6	6
	Tande	-	5	5
	Tande Timur	-	5	5
	Baruga	-	4	4
	Buttu Baruga	4	-	4
	Baurung	-	6	6
	Lembang	-	4	4
	Baruga Dua	-	4	4

Lanjutan Tabel/*Continued Table 2.1.2*

Kecamatan <i>Subdistrict</i>	Desa/Kelurahan <i>Villages/Wards</i>	Dusun <i>Orchard</i>	Lingkungan <i>Environments</i>	Jumlah <i>Total</i>
(1)	(2)	(3)	(4)	(5)
Pamboang	Bonde	4	-	4
	Bonde Utara	4	-	4
	Bababulo	4	-	4
	Bababulo Utara	4	-	4
	Simbang	4	-	4
	Buttu Pamboang	4	-	4
	Lalampua	-	4	4
	Tinambung	5	-	5
	Betteng	4	-	4
	Banua Adolang	5	-	5
	Adolang	4	-	4
	Adolang Dua	4	-	4
	Sirindu	-	5	5
	Pesuloang	4	-	4
Balombong	3	-	3	

Lanjutan Tabel/*Continued Table 2.1.2*

Kecamatan Subdistrict	Desa/Kelurahan Villages/Wards	Dusun Orchard	Lingkungan Environments	Jumlah Total
(1)	(2)	(3)	(4)	(5)
Sendana	Mosso	-	5	5
	Limbia	4	-	4
	Mosso Dua	-	8	8
	Bukit Samang	5	-	5
	Puttada	4	-	4
	Lalatedong	5	-	5
	Paminggalan	4	-	4
	Sendana	4	-	4
	Totolisi Sendana	4	-	4
	Banua Sendana	4	-	4
	Pundau	4	-	4
	Leppangan	4	-	4
	Binanga	4	-	4
	Tallubanua	4	-	4
	Tallubanua Utara	4	-	4
Limboro Rambu-Rambu	4	-	4	

Lanjutan Tabel/*Continued Table 2.1.2*

Kecamatan Subdistrict	Desa/Kelurahan Villages/Wards	Dusun Orchard	Lingkungan Environments	Jumlah Total
(1)	(2)	(3)	(4)	(5)
Tammerodo	Tammerodo	5	-	5
	Tammerodo Utara	5	-	5
	Sepping	5	-	5
	Manyamba	4	-	4
	Tallambalao	4	-	4
	Ulidang	6	-	6
	Awo	7	-	7
Tubo Sendana	Onang	8	-	8
	Tubo	4	-	4
	Tubo Poang	4	-	4
	Onang Utara	5	-	5
	Bonde-Bonde	4	-	4
	Tubo Selatan	4	-	4
	Tubo Tengah	6	-	6

Lanjutan Tabel/*Continued Table 2.1.2*

<b>Kecamatan Subdistrict</b>	<b>Desa/Kelurahan Villages/Wards</b>	<b>Dusun Orchard</b>	<b>Lingkungan Environments</b>	<b>Jumlah Total</b>
(1)	(2)	(3)	(4)	(5)
Malunda	Lombang	5	-	5
	Lombang Timur	7	-	7
	Malunda	-	3	3
	Lamungan Batu	-	5	5
	Kayuangin	6	-	6
	Lombong	6	-	6
	Lombong Timur	4	-	4
	Bambangan	5	-	5
	Salutahongan	4	-	4
	Mekkatta	9	-	9
	Mekkatta Selatan	4	-	4
	Maliaya	6	-	6
	Ulumanda	Sambabo	8	-
Salutahongan		8	-	8
Kabiraan		8	-	8
Sulai		4	-	4
Tandeallo		9	-	9
Panggalo		6	-	6
Ulumanda		7	-	7
Popenga		7	-	7

Sumber/*Source*: Dinas Pemberdayaan Masyarakat dan Desa Kabupaten Majene/ *Department Community and Village Empowerment of Majene Regency*

**Tabel**  
**Table** 2.1.3

**Nama-Nama Dusun/Lingkungan Menurut Kecamatan dan Desa/Kelurahan di Kabupaten Majene, 2019**  
**Name of Orchards/Environments by Sub District and Villages/Wards in Majene Regency, 2019**

<b>Kecamatan</b> <b>Subdistrict</b>	<b>Desa/Kelurahan</b> <b>Villages/Wards</b>	<b>Nama-Nama Dusun/Lingkungan</b> <b>Name of Orchards/Environments</b>	
(1)	(2)	(3)	
Banggae	Totoli	Deteng-Deteng	Passarang Selatan
		Moloku	Kalasa
		Passarang	Mangge
	Palipi Soreang	Palipi Lambe	Soreang Alinduang
		Soreang labu-Labuang	Soreang Batu-Batu
		Palipi Kanappe	
	Rangas	Rangas Barat	Rangas Timur
		Rangas Tammalassu	Rangas Pa'besoang
	Banggae	Saleppa	Battayang
		Pakkola	Copala
	Galung	Galung Selatan	Galung Utara
		Galung Tengah	Galung Barat
Baru	Camba	Gar'o'go	
	Gar'o'go Selatan	Teppo Barat	
	Camba Utara	Teppo	
Pamboborang	Pamboborang	Galung Pa'ara	
	Pamboborang Selatan	Galung Pa'ara Selatan	
	Konja		

Lanjutan Tabel/*Continued Table 2.1.3*

<b>Kecamatan Subdistrict</b>	<b>Desa/Kelurahan Villages/Wards</b>	<b>Nama-Nama Dusun/Lingkungan Name of Orchards/Environments</b>	
(1)	(2)	(3)	
Banggae	Pangali-Ali	Tanagan	Panggalo
		Pa'leo	Cilallang Pangali-Ali
		Salabose	Timbo-Timbo
		Tanagan Barat	Rusung
		Pa'leo Tobanda	
Banggae Timur	Labuang	Binanga	Tg. Batu Timur
		Labuang	Tangnga-Tangnga
		Tg. Batu Barat	Parappe
	Labuang Utara	Lipu	Kamp Baru
		Layonga	Pappota
		Tulu	Tunda
	Baurung	Lembang	Leppe
		Lembang Dhua	Leppe Barat
	Lembang	Purrau	Limboro Timur
		Ayulita	Buttu
		Limboro Barat	
	Tande	Buttu Samang	Lutang
		Ka'loli	Talumung
Salabulo			
Tande Timur	Baruga	Tanete	
	Simullu	Baruga Barat	

Lanjutan Tabel/*Continued Table 2.1.3*

<b>Kecamatan Subdistrict</b>	<b>Desa/Kelurahan Villages/Wards</b>	<b>Nama-Nama Dusun/Lingkungan Name of Orchards/Environments</b>	
(1)	(2)	(3)	
Banggae Timur	Baruga	Lembang	Sondong
		Segeri	Puawang
	Baruga Dhua	Tadholo	Buttu Lemo
		Bunga	Sibunoang
Pamboang	Bonde	Tappa Banua	Luaor
		Soppeng Jawa	
	Bonde Utara	Kampung Baru	Butungan
		Rea-Rea	Bonde-Bonde
	Bababulo	Rawang	Porendeang
		Bababulo	Bonde Talawar
	Bababulo Utara	Buyung	Saleppa
		Kawero	Kampung Baru
	Simbang	Lamaru	Simbang
		Pallarangan	Pallarangan Dhua
	Buttu Pamboang	Parrallitang	Ratte Apas
		Puare Timur	Puare
Lalampunua	Galung-Galung	Balutupang	
	Taduang	Pesa'i	



Lanjutan Tabel/*Continued Table 2.1.3*

Kecamatan Subdistrict	Desa/Kelurahan Villages/Wards	Nama-Nama Dusun/Lingkungan Name of Orchards/Environments	
(1)	(2)	(3)	
Pamboang	Tinambung	Tinambung	Sappu
		Kaida	Lattigi
Sendana	Mosso Dhua	Mosso	Apoleang Selatan
		Melayu	Kampung Lele
		Mandalle	Pumballar
		Apoleang	Tammalupa
	Bukit Samang	Apoang	Passau
		Apoang Utara	Passau Timur
		Apoang Selatan	
	Mosso	Somba Utara	Somba Timur
		Somba Selatan	Somba Tenggara
	Limbua	Lakkadding	Tinggas
Lembang		Tinggas Timur	
Pundau	Pundau	Ka'nei	
	Pundau Utara		
Leppangan	Leppangan	Tomaresse	
	Leppangan Timur	Tamme Ambe	
Binanga	Binanga	Rawang-Rawang	
	Binanga Selatan	Naung Luya	

Lanjutan Tabel/*Continued Table 2.1.3*

Kecamatan Subdistrict	Desa/Kelurahan Villages/Wards	Nama-Nama Dusun/Lingkungan Name of Orchards/Environments	
(1)	(2)	(3)	
Sendana	Sendana	Palipi	Palipi Selatan
		Palipi Utara	Ratte
Tammerodo	Tammerodo	Karondongan	Pelattoang Selatan
		Karema	
		Karema Selatan	Pellattoang
	Tammerodo Utara	Lombongan	Tammerodo
		Pande-Pandeng	Leba-Leba
		Camba-Camba	
	Seppong	Seppong	Punaga
		Pummacinna	Talongga
		Seppong Timur	
	Manyamba	Manyamba	Manyamba Timur
Manyamba Tengah		Bussu	
		Manyamba Barat	
Ulidang	Ulidang	Saburree	
	Labuang	Petudang	
	Waigamo		
Awo	Tippulu	Ratte Lemo	
	Awo	Tippulu Tengah	
	Ratte Padang	Tippulu Timur	
	Batu Sure		

Lanjutan Tabel/*Continued Table 2.1.3*

<b>Kecamatan Subdistrict</b>	<b>Desa/Kelurahan Villages/Wards</b>	<b>Nama-Nama Dusun/Lingkungan Name of Orchards/Environments</b>	
(1)	(2)	(3)	
Tammerodo	Tallambalao	Ratte Bila	Batu Sambua
		Pangaleroang	Pa'dangan
Tubo Sendana	Onang	Sumakuyu	Batu Taku
		Batu Metto'do	Parabaya
		Pangoppo	Batang Lopi
		Labuang Parabaya	Batu Taku Udzun
	Onang Utara	Labu Labuang	Onang Labuang
		Belalang Tengah	Onang
		Belalang	
	Bonde-Bonde	Camba Raya	Rawang-Rawang
		Bonde-Bonde	Lambangan
	Tubo Selatan	Lembang Baturoro	Tangnga Tanganga
Patallasan		Batu Roro	
Tubo Tengah	Tatakko	Lombo'na	
	Lombo'na Selatan		
Tubo	Taraweki	Kulasi	
	Salabulo	Tarupa	
Tubo Poang	Tubo	Tubo Masigi	
	Tubo Dalam	Tubo Masigi Dua	

Lanjutan Tabel/*Continued Table 2.1.3*

<b>Kecamatan Subdistrict</b>	<b>Desa/Kelurahan Villages/Wards</b>	<b>Nama-Nama Dusun/Lingkungan Name of Orchards/Environments</b>	
(1)	(2)	(3)	
Malunda	Malunda	Sasende	Malunda
		Banua	
	Lamungan Batu	Pao-Pao	Tammaende
		Kalarang	Tabulang-Bulang
		Kayu Colok	
	Kayu Angin	Kayu Angin	Pettabeang Barat
		Kayu Angin Barat	Pettabeang timur
		Pettabeang Ipo	Tammalassu
	Lombong	Deking	Lombong
		Parabaya	Lombong Manaraya
		Toppo	Bonde
	Lombong Timur	Mosso Barat	Karalembang Barat
		Mosso timur	Karalembang Timur
	Mekkatta	Bawappu	Aholeang
		Mekkatta	Tamaindung
		Alle-Alle	Samalio Utara
		Samalio	Rui
	Mekkatta Selatan	Tanisi	Paga
		Tanisi Selatan	Malatewa

Lanjutan Tabel/*Continued Table 2.1.3*

<b>Kecamatan Subdistrict</b>	<b>Desa/Kelurahan Villages/Wards</b>	<b>Nama-Nama Dusun/Lingkungan Name of Orchards/Environments</b>		
(1)	(2)	(3)		
Malunda	Bambangan	Tabolo	Batususun	
		Bambangan	Lemo	
		Rattepunaga		
	Salutahongan	Salutahongan	Salurindu	
		Rattelimong	Salubiru	
	Maliaya	Jolengmea	Maliaya	
		Labu-Labuang	Maliaya Utara	
		Tasukke		
	Lombang	Lombang	Beroangin	
		Takapa	Buttutala	
	Lombang Timur	Ulu Lombang	Salutakkan	
		Passorongan	Sepang Sosial	
		Pebulahangan	Kamp Baru	
	Ulumanda	Sambabo	Sambabo	Rura
			Sambabo Utara	Katumbangan
Salutambung		Salutambung	Tatibajo	
		Liwa	Sambalagia	
		Masigi		

Lanjutan Tabel/*Continued Table 2.1.3*

<b>Kecamatan Subdistrict</b>	<b>Desa/Kelurahan Villages/Wards</b>	<b>Nama-Nama Dusun/Lingkungan Name of Orchards/Environments</b>		
(1)	(2)	(3)		
Ulumanda	Kabiraan	Kabiraan	Tammerimbi	
		Salupaondo	Kapping Baru	
		Tamalonang		
	Silai	Sulai Utara	Batulotong	
		Sulai Selatan	Parrihuang	
	Tandeallo	Taukong	Lombe	
		Salulemo	Paku	
	Panggalo	Panggalo	Udung Lemo	
		Kolehalang	Tasambulang	
	Ulumanda	Kalaus	Kalaus	Lemo-Lemo
			Makula	Tammajannang
			Kalo'bang	Batu Sikuttu
Seppong				

Sumber/*Source*: Rekapitulasi Kecamatan Dalam Angka 2020/ *Summarize of The Sub District in Figures 2020*

## 2.2 DEWAN PERWAKILAN RAKYAT DAERAH REGIONAL HOUSE OF REPRESENTATIVE

**Tabel 2.2.1** Jumlah Anggota Dewan Perwakilan Rakyat Daerah Menurut Partai Politik dan Jenis Kelamin di Kabupaten Majene, 2019  
*Number of Regional House of Representatives's Members by Political Parties and Sex in Majene Regency, 2019*

Partai Politik <i>Political Parties</i>	Laki-laki <i>Male</i>	Perempuan <i>Female</i>	Jumlah <i>Total</i>
(1)	(2)	(3)	(4)
Partai NasDem	-	-	-
Partai Kebangkitan Bangsa (PKB)	2	-	2
Partai Keadilan Sejahtera (PKS)	1	1	2
Partai Demokrasi Indonesia Perjuangan (PDIP)	2	-	2
Partai Golongan Karya (Golkar)	3	-	3
Partai Gerakan Indonesia Raya (Gerindra)	3	-	3
Partai Demokrat	2	2	4
Partai Amanat Nasional (PAN)	2	-	2
Partai Persatuan Pembangunan (PPP)	3	2	5
Partai Hati Nurani Rakyat (Hanura)	1	-	1
Partai Keadilan dan Persatuan Indonesia (PKPI)	-	-	-
Partai Bulan Bintang (PBB)	-	-	-
Partai Solidaritas Indonesai (PSI)	...	...	...
<b>Majene</b>	<b>19</b>	<b>5</b>	<b>24</b>

Sumber/Source: Sekretariat DPRD Kabupaten Majene/ *Region Parliament of Majene Secretary*

**Tabel 2.2.2** Jumlah Anggota DPRD Menurut Komisi dan Jenis Kelamin di Kabupaten Majene, 2019  
**Member of Regency Parliament from Result of General Election by Commission and Sex in Majene Regency, 2019**

Partai Politik <i>Political Parties</i>	Laki-laki <i>Male</i>	Perempuan <i>Female</i>	Jumlah <i>Total</i>
(1)	(2)	(3)	(4)
Pimpinan	2	1	3
Komisi A	4	-	4
Komisi B	6	2	8
Komisi C	8	2	10
<b>Majene</b>	<b>20</b>	<b>5</b>	<b>25</b>

Sumber/Source: Sekretariat DPRD Kabupaten Majene/ *Region Parlement of Majene Secretary*



**Tabel 2.2.3**  
**Table**

**Jumlah Kegiatan Dewan Perwakilan Rakyat Majene Menurut Bulan dan Sidang/Rapat, 2019**  
**Number of Activity at Region Parlemnt of Majene by Month and Session/Meeting, 2019**

Bulan Month	Sidang/Rapat Session/Meeting				
	Pleno Plenary	Komisi Commission	Gabungan Komisi Joint Commission	Panitia Anggaran Budget Committee	Panitia Musya- Warah Conference Committee
(1)	(2)	(3)	(4)	(5)	(6)
Januari/January		7	4	-	-
Februari/February		2	-	-	-
Maret/March		6	-	-	3
April/April		-	3	-	-
Mei/May		3	5	-	2
Juni/June		2	7	-	-
Juli/July		5	4	9	2
Agustus/August		2	2	10	1
September/September		-	3	1	1
Oktober/October		-	-	-	1
November/November		9	-	22	2
Desember/December		2	3	1	1
<b>Jumlah/Total</b>		<b>38</b>	<b>31</b>	<b>43</b>	<b>13</b>

Sumber/Source: Sekretariat DPRD Kabupaten Majene/ Region Parlemnt of Majene Secretary

Lanjutan Tabel/Continued Table 2.2.3

Bulan Month	Panitia Khusus Special Committee	Sidang/Rapat Session/Meeting				Jumlah Total
		Fraksi Fraction	Pertemuan Meeting	Kunjungan Visit		
(1)	(7)	(8)	(9)	(10)	(11)	
Januari/January	-	...	...	6	...	
Februari/February	-	...	...	2	...	
Maret/March	-	...	...	5	...	
April/April	4	...	...	1	...	
Mei/May	4	...	...	-	...	
Juni/June	8	...	...	1	...	
Juli/July	6	...	...	-	...	
Agustus/August	8	...	...	-	...	
September/September	7	...	...	1	...	
Oktober/October	-	...	...	-	...	
November/November	-	...	...	2	...	
Desember/December	-	...	...	2	...	
<b>Jumlah/Total</b>	<b>37</b>	<b>...</b>	<b>...</b>	<b>20</b>	<b>...</b>	

Sumber/Source: Sekretariat DPRD Kabupaten Majene/ Region Parlement of Majene Secretary

## 2.3 SUMBER DAYA MANUSIA HUMAN RESOURCES

**Tabel** 2.3.1 **Jumlah Pegawai Negeri Sipil Menurut Jabatan dan Jenis Kelamin di Kabupaten Majene, Desember 2018 dan Desember 2019**  
**Table** 2.3.1 **Number of Civil Servants by Occupation and Sex in Majene Regency, December 2018 dan December 2019**

Jabatan <i>Occupation</i>	2018		Jumlah <i>Total</i>
	Laki-laki <i>Male</i>	Perempuan <i>Female</i>	
(1)	(2)	(3)	(4)
<b>Fungsional Tertentu</b> <i>Specific Functional</i>	...	...	...
<b>Fungsional Umum</b> <i>Staf General Functional</i>	...	...	...
<b>Struktural/Structural</b>	...	...	...
Eselon V/5th Echelon	3	4	7
Eselon IV/4th Echelon	378	220	598
Eselon III/3rd Echelon	103	54	157
Eselon II/2nd Echelon	26	10	36
Eselon I/1st Echelon	...	...	...
<b>Jumlah/Total</b>	...	...	...

Lanjutan Tabel/*Continued Table* 2.3.1

Jabatan <i>Occupation</i>	2019		Jumlah <i>Total</i>
	Laki-laki <i>Male</i>	Perempuan <i>Female</i>	
(1)	(5)	(6)	(7)
<b>Fungsional Tertentu</b> <i>Specific Functional</i>	...	...	...
<b>Fungsional Umum</b> <i>Staf General Functional</i>	...	...	...
<b>Struktural/Structural</b>	...	...	...
Eselon V/5th Echelon	...	...	...
Eselon IV/4th Echelon	337	187	524
Eselon III/3rd Echelon	75	40	115
Eselon II/2nd Echelon	26	11	37
Eselon I/1st Echelon	...	...	...
<b>Jumlah/Total</b>	...	...	...

Sumber/Source: Badan Kepegawaian dan Pemberdayaan Sumber Daya Manusia Kabupaten Majene

**Tabel**  
**Table 2.3.2**

**Jumlah Pegawai Negeri Sipil Menurut Tingkat Pendidikan dan Jenis Kelamin di Kabupaten Majene, Desember 2018 dan Desember 2019**  
**Number of Civil Servants by Educational Level and Sex in Majene Regency, December 2018 and December 2019**

Tingkat Pendidikan <i>Educational Level</i>	2018		
	Laki-laki <i>Male</i>	Perempuan <i>Female</i>	Jumlah <i>Total</i>
(1)	(2)	(3)	(4)
Sampai dengan SD <i>Up to Primary School</i>	18	0	18
SMP/Sederajat <i>General Vocational Junior High School</i>	24	7	31
SMA/Sederajat <i>General/Vocational Senior High School</i>	475	323	798
Diploma I, II/Akta I, II <i>Diploma I, II/Akta I, II</i>	152	178	330
Diploma III/Akta III/Sarjana Muda <i>Diploma III/Akta III/Bachelor</i>	70	289	359
Tingkat Sarjana/Doktor/Ph.D <i>University Graduates</i>	1 369	1 673	3 042
<b>Jumlah/Total</b>	<b>2 106</b>	<b>2 472</b>	<b>4 578</b>

Lanjutan Tabel/Continued Table 2.3.2

Tingkat Pendidikan <i>Educational Level</i>	2019		
	Laki-laki <i>Male</i>	Perempuan <i>Female</i>	Jumlah <i>Total</i>
(1)	(5)	(6)	(7)
Sampai dengan SD <i>Up to Primary School</i>	14	0	14
SMP/Sederajat <i>General Vocational Junior High School</i>	23	5	28
SMA/Sederajat <i>General/Vocational Senior High School</i>	448	262	710
Diploma I, II/Akta I, II <i>Diploma I, II/Akta I, II</i>	118	146	264
Diploma III/Akta III/Sarjana Muda <i>Diploma III/Akta III/Bachelor</i>	59	276	335
Tingkat Sarjana/Doktor/Ph.D <i>University Graduates</i>	1 440	1 826	3 266
<b>Jumlah/Total</b>	<b>2 102</b>	<b>2 515</b>	<b>4 617</b>

Sumber/Source: Badan Kepegawaian dan Pemberdayaan Sumber Daya Manusia Kabupaten Majene

**Tabel**  
**Table 2.3.3****Jumlah Pegawai Negeri Sipil Menurut Tingkat  
Kepangkatan dan Jenis Kelamin di Kabupaten Majene,  
Desember 2018 dan Desember 2019**  
*Number of Civil Servants by Hierarchy and Sex in Majene  
Regency, December 2018 and December 2019*

Pangkat/Golongan/Ruang Hierarchy	2018		
	Laki-laki Male	Perempuan Female	Jumlah Total
(1)	(2)	(3)	(4)
1. I/A (Juru Muda)	5	0	5
2. I/B (Juru Muda Tingkat I)	11	0	11
3. I/C (Juru)	16	2	18
4. I/D (Juru Tingkat I)	4	2	6
<b>Golongan I/Range I</b>	36	4	40
5. II/A (Pengatur Muda)	115	71	186
6. II/B (Pengatur Muda Tingkat I)	100	61	161
7. II/C (Pengatur)	172	156	328
8. II/D (Pengatur Tingkat I)	85	49	134
<b>Golongan II/Range II</b>	472	337	809
9. III/A (Penata Muda)	280	431	711
10. III/B (Penata Muda Tingkat I)	260	426	686
11. III/C (Penata)	320	395	715
12. III/D (Penata Tingkat I)	274	287	561
<b>Golongan III/Range III</b>	1 134	1 539	2 673
13. IV/A (Pembina)	270	378	648
14. IV/B (Pembina Tingkat I)	173	208	381
15. IV/C (Pembina Utama Muda)	20	6	26
16. IV/D (Pembina Utama Madya)	1	0	1
17. IV/E (Pembina Utama)	-	-	-
<b>Golongan IV/Range IV</b>	464	592	1 056
<b>Jumlah/Total</b>	<b>2 106</b>	<b>2 472</b>	<b>4 578</b>

Lanjutan Tabel/*Continued Table 2.3.3*

Pangkat/Golongan/Ruang <i>Hierarchy</i>	2019		
	Laki-laki <i>Male</i>	Perempuan <i>Female</i>	Jumlah <i>Total</i>
	(1)	(5)	(6)
1. I/A (Juru Muda)	2	0	2
2. I/B (Juru Muda Tingkat I)	12	0	12
3. I/C (Juru)	8	1	9
4. I/D (Juru Tingkat I)	9	2	11
<b>Golongan I/Range I</b>	31	3	34
5. II/A (Pengatur Muda)	79	52	131
6. II/B (Pengatur Muda Tingkat I)	115	57	172
7. II/C (Pengatur)	125	121	246
8. II/D (Pengatur Tingkat I)	122	60	182
<b>Golongan II/Range II</b>	441	290	731
9. III/A (Penata Muda)	263	414	677
10. III/B (Penata Muda Tingkat I)	265	429	694
11. III/C (Penata)	342	400	742
12. III/D (Penata Tingkat I)	320	386	706
<b>Golongan III/Range III</b>	1190	1629	2819
13. IV/A (Pembina)	229	329	558
14. IV/B (Pembina Tingkat I)	193	259	452
15. IV/C (Pembina Utama Muda)	17	5	22
16. IV/D (Pembina Utama Madya)	1	0	1
17. IV/E (Pembina Utama)	-	-	-
<b>Golongan IV/Range IV</b>	440	593	1 033
<b>Jumlah/Total</b>	<b>2 102</b>	<b>2 515</b>	<b>4 617</b>

Sumber/Source: Badan Kepegawaian dan Pemberdayaan Sumber Daya Manusia Kabupaten Majene



**Tabel 2.3.4** Jumlah Pegawai Negeri Sipil Menurut Dinas/Instansi Pemerintah dan Jenis Kelamin di Kabupaten Majene, 2017  
**Table 2.3.4** Number of Civil Servants by Institution/Office and Sex in Majene Regency, 2017

Dinas/Instansi Pemerintahan <i>Institution/Office</i>	Laki-laki <i>Male</i>	Perempuan <i>Female</i>	Jumlah <i>Total</i>
(1)	(2)	(3)	(4)
Sekretariat Daerah	108	51	159
Sekretariat DPRD	34	15	49
Inspektorat	16	15	31
Badan Perencana Daerah	31	13	44
Badan Keuangan dan Aset Daerah	43	16	59
Badan Kepegawaian dan Pemberdayaan Sumberdaya Manusia	29	13	42
Badan Pendapatan Daerah	43	24	67
Badan Penelitian dan Pengembangan	10	10	20
Badan Kesatuan Bangsa dan Politik	14	10	24
Badan Penanggulangan Bencana dan Daerah	43	5	48
Rumah Sakit Umum Daerah	57	135	192
Dinas Pendidikan dan Pemuda Olahraga	956	1 518	2 474
Dinas Kesehatan	87	286	373
Dinas Pekerjaan Umum dan Penataan Ruang	50	13	63
Dinas Kebudayaan dan Pariwisata	38	21	59
Dinas Kelautan dan Perikanan	24	13	37
Dinas Perumahan, Kawasan Permukiman dan Pertanahan	42	7	49
Dinas Perpustakaan dan Kearsipan	6	23	29
Dinas Penanaman Modal dan Pelayanan Terpadu Satu Pintu	18	13	31
Dinas Koperas, UKM, Perindustrian dan Perdagangan	12	16	28
Dinas Kependudukan dan Pencatatan Sipil	11	15	26
Dinas Sosial	8	7	15
Dinas Pengendalian Penduduk dan Keluarga Berencana	27	49	76
Dinas Lingkungan Hidup dan Kebersihan	45	15	60
Dinas Pemberdayaan Masyarakat dan Desa	17	9	26

Lanjutan Tabel/*Continued Table 2.3.4*

<b>Dinas/Instansi Pemerintahan Institution/Office</b>	<b>Laki-laki Male</b>	<b>Perempuan Female</b>	<b>Jumlah Total</b>
(1)	(2)	(3)	(4)
Satuan Polisi Pamong Praja	40	9	49
Dinas Tenaga Kerja dan Transmigrasi	36	10	46
Dinas Ketahanan Pangan	18	15	33
Dinas Pemberdayaan Perempuan dan Perlindungan Anak	10	11	21
Dinas Perhubungan	29	4	33
Dinas Komunikasi, Informatika, Statistik dan Persandian	14	13	27
Dinas Pertanian, Peternakan dan Perkebunan	101	45	146
Kecamatan Banggae	10	5	15
Kecamatan Banggae Timur	13	9	22
Kecamatan Pamboang	20	2	22
Kecamatan Sendana	14	8	22
Kecamatan Tammerodo	9	10	19
Kecamatan Tubo Sendana	12	7	19
Kecamatan Malunda	15	3	18
Kecamatan Ulumanda	15	2	17
Kelurahan Mosso Dhua	8	-	8
Kelurahan Banggae	5	7	12
Kelurahan Baru	3	4	7
Kelurahan Baruga	8	2	10
Kelurahan Baruga Dhua	8	-	8
Kelurahan Baurung	5	3	8
Kelurahan Galung	6	4	10
Kelurahan Labuang	6	5	11
Kelurahan Labuang Utara	5	6	11
Kelurahan Lalampunua	2	6	8

Lanjutan Tabel/*Continued Table 2.3.4*

Dinas/Instansi Pemerintahan <i>Institution/Office</i>	Laki-laki <i>Male</i>	Perempuan <i>Female</i>	Jumlah <i>Total</i>
(1)	(2)	(3)	(4)
Kelurahan Lamungan Batu	7	2	9
Kelurahan Lembang	4	4	8
Kelurahan Malunda	4	3	7
Kelurahan Mosso	6	3	9
Kelurahan Pangali-Ali	5	6	11
Kelurahan Rangas	5	-	5
Kelurahan Sirindu	4	4	8
Kelurahan Tande	3	4	7
Kelurahan Tande Timur	8	-	8
Kelurahan Totoli	4	2	6
<b>Jumlah/Total</b>	<b>2 231</b>	<b>2 530</b>	<b>4 761</b>

Sumber/*Source*: Badan Kepegawaian dan Pemberdayaan Sumber Daya Manusia Kabupaten Majene/ *Employment and Human Resources Empowerment of Majene Regency*

## 2.4 KEUANGAN PEMERINTAH GOVERNMENT FINANCE

**Tabel 2.4.1** Realisasi Pendapatan Pemerintah Kabupaten Majene Menurut Jenis Pendapatan (ribu rupiah), 2016-2019  
**Table 2.4.1** Actual Majene Regency Government Revenues by Kind of Revenues (thousand rupiahs), 2016-2019

Jenis Pendapatan/Kind of Revenues	2016	2017
(1)	(2)	(3)
<b>1. Pendapatan Asli Daerah (PAD)/Regional Revenue</b>	50 615 846 995,75	83 238 112 411,80
1.1 Pajak Daerah/Regional Tax	6 065 563 301,50	6 763 363 698,00
1.2 Retribusi Daerah/Regional Retribution	12 192 213 718,75	13 489 680 956,38
1.3 Hasil Perusahaan Milik Daerah dan Pengelolaan Kekayaan Daerah yang Dipisahkan/Regional-Owned Company Revenue and Separated Management of Regional Wealth	3 127 344 997,00	3 345 799 260,97
1.4 Lain-lain PAD yang Sah/Other Regional Revenue	29 230 724 978,50	59 639 268 496,45
<b>2. Dana Perimbangan/Balance Funds</b>	690 086 958 169,00	732 543 941 046,00
2.1 Bagi Hasil Pajak/Tax Sharing Revenue	15 378 349 922,00	12 552 001 356,00
2.2 Bagi Hasil Bukan Pajak/Sumber Daya Alam/Non-Tax Sharing Revenue/Natural Resources	-	-
2.3 Dana Alokasi Umum/General Allocation Fund	518 259 515 000,00	509 399 905 000,00
2.4 Dana Alokasi Khusus/Special Allocation Fund	156 449 093 247,00	210 592 034 690,00
<b>3. Lain-lain Pendapatan yang Sah/Other Revenue</b>	59 827 087 860,87	102 763 023 208,08
3.1 Pendapatan Hibah/Grant	3 152 016 791,00	22 189 538 902,00
3.2 Dana Darurat/Emergency Fund		
3.3 Dana Bagi Hasil Pajak dari Provinsi dan Pemerintah Daerah Lainnya/Tax Sharing Revenue from Provincial and Other Regional Governments	14 786 393 069,87	17 156 600 906,08
3.4 Dana Penyesuaian dan Otonomi Daerah/Regional Adjustment and Autonomy Fund	704 787 000,00	7 500 000 000,00
3.5 Bantuan Keuangan dari Provinsi atau Pemerintah Daerah Lainnya/Financial Assistance from Provincial or Other Regional Governments	1 276 000 000,00	5 400 000 000,00
3.6 Lainnya/Others	-	85 823 400,00
<b>Jumlah/Total</b>	<b>800 539 893 025,62</b>	<b>918 545 076 665,88</b>

Lanjutan Tabel/*Continued Table 2.4.1*

<b>Jenis Pendapatan/Kind of Revenues</b>	<b>2018</b>	<b>2019</b>
(1)	(4)	(5)
<b>1. Pendapatan Asli Daerah (PAD)/Regional Revenue</b>	89 291 442 118,47	65 431 095 991,28
1.1 Pajak Daerah/ <i>Regional Tax</i>	7 666 911 975,00	8 820 240 469,29
1.2 Retribusi Daerah/ <i>Regional Retribution</i>	16 456 080 037,15	7 639 365 669,65
1.3 Hasil Perusahaan Milik Daerah dan Pengelolaan Kekayaan Daerah yang Dipisahkan/ <i>Regional-Owned Company Revenue and Separated Management of Regional Wealth</i>	2 686 434 973,00	2 969 199 261,00
1.4 Lain-lain PAD yang Sah/ <i>Other Regional Revenue</i>	62 482 015 133,32	46 002 290 591,34
<b>2. Dana Perimbangan/Balance Funds</b>	668 828 389 124,00	754 023 514 120,00
2.1 Bagi Hasil Pajak/ <i>Tax Sharing Revenue</i>	8 829 969 392,00	7 121 312 501,00
2.2 Bagi Hasil Bukan Pajak/Sumber Daya Alam/ <i>Non-Tax Sharing Revenue/Natural Resources</i>		
2.3 Dana Alokasi Umum/ <i>General Allocation Fund</i>	512 162 492 000,00	536 729 863 000,00
2.4 Dana Alokasi Khusus/ <i>Special Allocation Fund</i>	147 835 927 732,00	210 172 338 619,00
<b>3. Lain-lain Pendapatan yang Sah/Other Revenue</b>	114 530 062 489,25	155 214 758 057,39
3.1 Pendapatan Hibah/ <i>Grant</i>	2 704 000 000,00	32 343 240 256,00
3.2 Dana Darurat/ <i>Emergency Fund</i>		
3.3 Dana Bagi Hasil Pajak dari Provinsi dan Pemerintah Daerah Lainnya/ <i>Tax Sharing Revenue from Provincial and Other Regional Governments</i>	17 191 620 489,25	19 508 524 801,39
3.4 Dana Penyesuaian dan Otonomi Daerah/ <i>Regional Adjustment and Autonomy Fund</i>	34 250 000 000,00	34 070 971 000,00
3.5 Bantuan Keuangan dari Provinsi atau Pemerintah Daerah Lainnya/ <i>Financial Assistance from Provincial or Other Regional Governments</i>	7 000 000 000,00	5 000 000 000,00
3.6 Lainnya/ <i>Others</i>	-	-
<b>Jumlah/Total</b>	<b>872 649 893 731,72</b>	<b>974 669 368 268,67</b>

Sumber/Source: Dinas Pengelolaan Keuangan, Pendapatan dan Aset Daerah Kabupaten Majene/ *Regional Earnings Service of Majene Regency*

**Tabel**  
**Table 2.4.2****Realisasi Belanja Pemerintah Kabupaten Majene Menurut Jenis Belanja (ribu rupiah), 2016-2019**  
**Actual Majene Regency Government Expenditures by Kind of Expenditures (thousand rupiahs), 2016-2019**

Jenis Pendapatan Kind of Revenues	2016	2017
(1)	(2)	(3)
<b>1. Belanja Tidak Langsung/Indirect Expenditures</b>	478 360 085 352,56	466 969 962 038,60
1.1 Belanja Pegawai/Personnel Expenditures	385 997 157 154,00	354 047 439 977,00
1.2 Belanja Bunga/Interest Expenditures	0,00	0,00
1.3 Belanja Subsidi/Subsidies Expenditures	-	-
1.4 Belanja Hibah/Grant Expenditures	4 111 898 660,00	891 600 000,00
1.5 Belanja Bantuan Sosial/Social Aid Expenditures	1 935 583 500,00	6 432 600 000,00
1.6 Belanja Bagi Hasil/Sharing Fund Expenditure	552 832 458,05	931 652 671,00
1.7 Belanja Bantuan Keuangan/Financial Aids Expenditures	85 366 636 080,51	104 578 140 590,60
1.8 Belanja Tidak Terduga/Unpredicted Expenditures	395 977 500,00	88 528 800,00
<b>2. Belanja Langsung/Direct Expenditures</b>	322 300 628 474,00	421 166 250 265,01
2.1 Belanja Pegawai/Personnel Expenditures	39 692 971 321,00	43 689 165 342,00
2.2 Belanja Barang dan Jasa/Goods and Services Expenditures	133 223 158 970,00	178 853 533 319,00
2.3 Belanja Modal/Capital Expenditure	149 384 498 183,00	198 623 551 604,01
<b>Jumlah/Total</b>	<b>800 660 713 826,56</b>	<b>888 136 212 303,61</b>

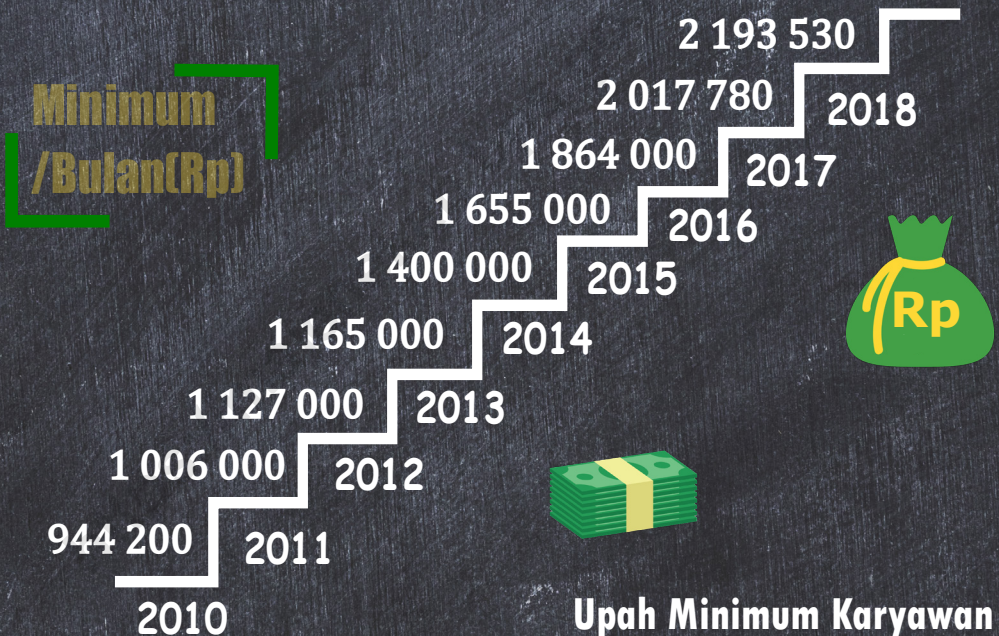
Lanjutan Tabel/*Continued Table 2.4.2*

Jenis Pendapatan <i>Kind of Revenues</i>	2018	2019
(1)	(4)	(5)
<b>1. Belanja Tidak Langsung/<i>Indirect Expenditures</i></b>	481 941 362 539,46	523 802 170 178,21
1.1 Belanja Pegawai/ <i>Personnel Expenditures</i>	353 826 770 771,00	392 059 273 220,00
1.2 Belanja Bunga/ <i>Interest Expenditures</i>	0,00	21 000 000,00
1.3 Belanja Subsidi/ <i>Subsidies Expenditures</i>	-	-
1.4 Belanja Hibah/ <i>Grant Expenditures</i>	3 257 400 000,00	7 554 700 000,00
1.5 Belanja Bantuan Sosial/ <i>Social Aid Expenditures</i>	5 070 000 000,00	3 125 000 000,00
1.6 Belanja Bagi Hasil/ <i>Sharing Fund Expenditure</i>	1 119 852 969,00	1 413 509 123,00
1.7 Belanja Bantuan Keuangan/ <i>Financial Aids Expenditures</i>	118 308 635 495,46	119 323 761 910,21
1.8 Belanja Tidak Terduga/ <i>Unpredicted Expenditures</i>	322 703 304,00	304 925 925,00
<b>2. Belanja Langsung/<i>Direct Expenditures</i></b>	405 736 404 891,13	453 002 937 523,80
2.1 Belanja Pegawai/ <i>Personnel Expenditures</i>	57 109 859 988,13	3 370 249 750,00
2.2 Belanja Barang dan Jasa/ <i>Goods and Services Expenditures</i>	188 617 443 928,00	268 512 507 399,00
2.3 Belanja Modal/ <i>Capital Expenditure</i>	160 009 100 975,00	181 120 180 374,80
<b>Jumlah/<i>Total</i></b>	<b>887 677 767 430,56</b>	<b>976 805 107 702,01</b>

Sumber/*Source*: Dinas Pengelolaan Keuangan, Pendapatan dan Aset Daerah Kabupaten Majene/ *Regional Earnings Service of Majene Regency*

# 03

## PENDUDUK DAN KETENAGAKERJAAN POPULATION AND EMPLOYMENT



**Upah Minimum Karyawan**  
Minimum Salary for Employees  
**(Staf Administrasi) Perusahaan**  
(Administration Staff) Company  
**di Kabupaten Majene (Rupiah)**  
in Majene Regency (Rupiahs)





**PENJELASAN TEKNIS****TECHNICAL NOTES**

1. Sumber utama data kependudukan adalah sensus penduduk yang dilaksanakan setiap sepuluh tahun sekali. Sensus penduduk telah dilaksanakan sebanyak enam kali sejak Indonesia merdeka, yaitu tahun 1961, 1971, 1980, 1990, 2000, dan 2010. Di dalam sensus penduduk, pencacahan dilakukan terhadap seluruh penduduk yang berdomicili di wilayah teritorial Indonesia termasuk warga negara asing kecuali anggota korps diplomatik negara sahabat beserta keluarganya. Metode pengumpulan data dalam sensus dilakukan dengan wawancara antara petugas sensus dengan responden dan juga melalui e-census. Pencatatan penduduk menggunakan konsep usual residence, yaitu konsep di mana penduduk biasa bertempat tinggal. Bagi penduduk yang bertempat tinggal tetap dicacah di mana mereka biasa tinggal, sedangkan untuk penduduk yang tidak bertempat tinggal tetap dicacah di tempat di mana mereka ditemukan petugas sensus pada malam 'Hari Sensus'. Termasuk penduduk yang tidak bertempat tinggal tetap adalah tuna wisma, awak kapal berbendera Indonesia, penghuni perahu/rumah apung, masyarakat terpencil/

1. *The main source of demographic data is population census, which is conducted every ten years. Population Census has been conducted six times since Indonesia's independence: 1961, 1971, 1980, 1990, 2000, and 2010. The population census enumerates all residents who domicile in the entire territory of Indonesia including foreign citizens except the diplomatic corps members and their families. The method of data collection in a population census involves interviewing respondents and conducting e-census. Enumeration of the population uses the concept of "usual residence", which is the concept of "places where people usually live". De jure was applied to the permanent residents, while de facto was applied to non-permanent residents. The permanent residents were enumerated in place where they normally live, the non-permanent residents were enumerated where they were found by the enumerators, on the night of 'Census Date'. The non permanent residents include homeless people, ship crew, boat people, remote area community, and internally displaced persons. Those who had permanent residence and had been travelling away from their home for six months or more*

terasing, dan pengungsi. Bagi mereka yang mempunyai tempat tinggal tetap dan sedang bepergian ke luar wilayah lebih dari enam bulan, tidak dicacah di tempat tinggalnya, tetapi dicacah di tempat tujuannya. Untuk tahun yang tidak dilaksanakan sensus penduduk, data kependudukan diperoleh dari hasil proyeksi penduduk. Proyeksi penduduk merupakan suatu perhitungan ilmiah yang didasarkan pada asumsi dari komponen-komponen perubahan penduduk, yaitu kelahiran, kematian, dan migrasi. Proyeksi penduduk Indonesia 2010–2035 menggunakan data dasar penduduk hasil SP2010.

2. **Penduduk Indonesia** adalah semua orang yang berdomisili di wilayah teritorial Indonesia selama 6 bulan atau lebih dan atau mereka yang berdomisili kurang dari 6 bulan tetapi bertujuan menetap.
3. **Laju pertumbuhan penduduk** adalah angka yang menunjukkan persentase penambahan penduduk dalam jangka waktu tertentu.
4. **Kepadatan penduduk** adalah rasio banyaknya penduduk per kilometer persegi.
5. **Rasio jenis kelamin** adalah perbandingan antara penduduk

*were not enumerated in their permanent place, but in the place where they were during the census. For the periods where the population census is not conducted, population projection is done to estimate population during those years. The population projection is an estimate based on the demographic components, such as birth, death, and migration. Indonesia's 2010–2035 population projection used the 2010 Population Census as the base population.*

2. **The population of Indonesia** are all residents of the entire territory of Indonesia who have stayed for six months or longer, and those who intended to stay more than six months even though their length of stay is less than six months.
3. **The growth rate of population** is the number that show percentage of population growth within a specified period.
4. **Population density** is ratio of population per square kilometer.
5. **Sex ratio** is the ratio of males population to females population

laki-laki dan penduduk perempuan pada suatu wilayah dan waktu tertentu. Biasanya dinyatakan dengan banyaknya penduduk laki-laki untuk 100 penduduk perempuan.

*in a given area and time, usually expressed as the number of males for every 100 females.*

**6. Distribusi penduduk** adalah pola persebaran penduduk di suatu wilayah, baik berdasarkan batas-batas geografis maupun berdasarkan batas-batas administrasi pemerintahan.

**6. Population distribution** is the pattern of population distribution in an area, either by geographic boundaries or by government administrative boundaries.

**7. Komposisi penduduk** adalah pola persebaran penduduk menurut karakteristiknya, contoh: penduduk menurut kelompok umur, penduduk menurut jenis kelamin.

**7. Population composition** is the pattern of population distribution by its characteristics, example: population by age group, population by sex.

**8. Rumah tangga** adalah seseorang atau sekelompok orang yang mendiami sebagian atau seluruh bangunan fisik/sensus dan biasanya tinggal bersama serta pengelolaan makan dari satu dapur. Yang dimaksud makan dari satu dapur adalah jika pengurusan kebutuhan sehari-harinya dikelola bersama-sama menjadi satu.

**8. Household** is an individual or group of people living in a physical/census building unit or part of it and usually commit on a common provision for food and other essentials of living. Common provision for food means one organising daily needs for all of household members.

**9. Anggota rumah tangga** adalah semua orang yang biasanya bertempat tinggal di suatu rumah tangga, baik yang berada di rumah pada waktu pencacahan maupun yang sementara tidak ada.

**9. Household member** are those who usually lives in a household regardless of their location at the time of enumeration.

- 10. Rata-rata anggota rumah tangga** adalah angka yang menunjukkan rata-rata jumlah anggota rumah tangga per rumah tangga.
- 11. Penduduk usia kerja** adalah penduduk yang berumur 15 tahun ke atas.
- 12. Angkatan kerja** adalah penduduk usia kerja (15 tahun ke atas) yang bekerja, punya pekerjaan namun sementara tidak bekerja, dan pengangguran.
- 13. Tingkat Partisipasi Angkatan Kerja (TPAK)**, merupakan ukuran yang menggambarkan jumlah angkatan kerja untuk setiap 100 penduduk usia kerja (15+).
- 14. Bekerja** adalah kegiatan ekonomi yang dilakukan oleh seseorang dengan maksud memperoleh atau membantu memperoleh pendapatan atau keuntungan dan lamanya bekerja paling sedikit 1 jam secara terus menerus dalam seminggu yang lalu (termasuk pekerja keluarga tanpa upah yang membantu dalam suatu usaha/kegiatan ekonomi).
- 15. Jumlah jam kerja seluruhnya** adalah jumlah jam kerja yang digunakan untuk bekerja (tidak termasuk jam kerja istirahat resmi dan jam kerja yang digunakan untuk hal-hal di luar pekerjaan).
- 10. Average household size** is the average number of household members per household.
- 11. Working age population** is persons of 15 years and over.
- 12. Labor force or economically active** are persons of 15 years and over, who in the previous week were working, temporarily absent from work but having jobs, and unemployment.
- 13. Labor Force Participation Rates (LFPRs)** is a measurement that illustrates number of population classified as labor force for every 100 of working age population (15+)
- 14. Working** is economic activity conducted by a person and intended to earn income by doing work or helping to do work at least one hour continuously during the reference week (including unpaid family worker/s for any economic activity).
- 15. Total working hours** is the total hours spent by an employee to perform all jobs (excluding the time used for other activities which are not classified as work).

- 16. Lapangan usaha** adalah bidang kegiatan dari pekerjaan/ tempat bekerja di mana seseorang bekerja. Klasifikasi lapangan usaha mengikuti Klasifikasi Baku Lapangan Usaha Indonesia (KBLI) dalam 1 digit.
- 16. *Industry*** is field of a person's activity or establishment. The classification of industries follows the Indonesia Standard Industrial Classification (KBLI) in one digit.
- 17. Status pekerjaan** adalah kedudukan seseorang dalam unit usaha/kegiatan dalam melakukan pekerjaan.
- 17. *Employment status*** is the status of a person at his place of work or establishment where he was employed.
- 18. Berusaha sendiri tanpa dibantu orang lain** adalah bekerja atau berusaha dengan menanggung risiko secara ekonomis, yaitu dengan tidak kembalinya ongkos produksi yang telah dikeluarkan dalam rangka usahanya tersebut, serta tidak menggunakan pekerja dibayar maupun pekerja tak dibayar, termasuk yang sifat pekerjaannya memerlukan teknologi atau keahlian khusus.
- 18. *Own-account worker*** is a person who works at his own risk without assisted by paid per mount worker or unpaid worker include technical job or skill job.
- 19. Berusaha dibantu buruh tidak tetap/buruh tidak dibayar** adalah bekerja atau berusaha atas risiko sendiri, dan menggunakan buruh/pekerja tak dibayar dan atau buruh/pekerja tidak tetap.
- 19. *Employer assisted by temporary workers/unpaid worker*** is a person who works at his own risk and assisted by temporary worker/unpaid worker.
- 20. Berusaha dibantu buruh tetap/buruh dibayar** adalah berusaha atas risiko sendiri dan mempekerjakan paling sedikit satu orang buruh/pekerja tetap yang dibayar.
- 20. *Employer assisted by permanent workers/paid workers*** is a person who does his business at her/ his own risk at least one assisted by paid permanent worker.

- 21. Buruh/karyawan/pegawai** adalah seseorang yang bekerja pada orang lain atau instansi/kantor/ perusahaan secara tetap dengan menerima upah/gaji baik berupa uang maupun barang. Buruh yang tidak mempunyai majikan tetap, tidak digolongkan sebagai buruh/karyawan, tetapi sebagai pekerja bebas. Seseorang dianggap memiliki majikan tetap jika memiliki 1 (satu) majikan (orang/rumah tangga) yang sama dalam sebulan terakhir, khusus pada sektor bangunan batasannya tiga bulan. Apabila majikannya instansi/ lembaga, boleh lebih dari satu.
- 21. Employee** is a person who work permanently for other people or institution/office/ company and gains some money/cash or goods as wage/salary. Labor who have no permanent employer is not categorized as a laborer/ worker/ employee but casual worker. A laborers in general is considered to have a permanent employer if he has the same employer during the past month, particularly for building construction sector is 3 months. If the employer is an institution, more than 1 (one) employer is allowed.
- 22. Pekerja bebas** adalah seseorang yang bekerja pada orang lain/ majikan/institusi yang tidak tetap (lebih dari 1 majikan dalam sebulan terakhir) di usaha pertanian baik berupa usaha rumah tangga maupun bukan usaha rumah tangga, ataupun di nonpertanian atas dasar balas jasa dengan menerima upah atau imbalan baik berupa uang maupun barang, dan baik dengan sistem pembayaran harian maupun borongan
- 22. Casual employee** is a person who does not work permanently for other people/employer/ institution (more than 1 employer during the last 1 month) in agricultural sector, either home industry or not home industry, or in non-agricultural sector based on remuneration paid with money or goods, and based on daily or contact payment system.
- 23. Pekerja tak dibayar** adalah seseorang yang bekerja membantu usaha untuk memperoleh penghasilan/ keuntungan yang dilakukan oleh
- 23. Unpaid worker** is a person who intended to work without pay, either with money or good, in an establishment run by other members of the family, relative or

salah seorang anggota rumah tangga atau bukan anggota rumah tangga tanpa mendapat upah/gaji baik berupa uang maupun barang.

*neighbour.*

<https://majenekab.bps.go.id>



**Gambar 3.1** Jumlah Penduduk dan Jenis Kelamin, 2019  
**Figures 3.1** Total Population by Sub District and Sex, 2019



Sumber/Source : BPS, Proyeksi Penduduk Indonesia 2010–2035/ BPS, Indonesia Population Projection 2010–2035

### 3.1 PENDUDUK POPULATION

**Tabel 3.1.1** Penduduk, Laju Pertumbuhan Penduduk per Tahun, Distribusi Persentase Penduduk, Kepadatan Penduduk, Rasio Jenis Kelamin Penduduk Menurut Kecamatan di Kabupaten Majene, 2019  
*Population, Annual Population Growth Rate, Percentage Distribution of Population, Population Density, and Population Sex Ratio by Subdistrict in Majene Regency 2019*

Kecamatan Subdistrict	Penduduk (ribu) Population (thousand)	Laju Pertumbuhan Penduduk per Tahun 2018–2019 Annual Population Growth Rate (%) 2018–2019
(1)	(2)	(3)
Banggae	42 673	0,40
Banggae Timur	32 172	0,27
Pamboang	23 821	0,53
Sendana	23 910	0,41
Tammerodo	12 580	0,32
Tubo Sendana	9 497	0,99
Malunda	19 033	0,02
Ulumanda	9 574	3,75
<b>Majene</b>	<b>173 260</b>	<b>0,56</b>
Hasil Registrasi/Registration Result	<b>173 260</b>	<b>0,56</b>
Hasil Proyeksi <sup>1</sup> /Projection Result	<b>173 884</b>	<b>1,53</b>

Lanjutan Tabel/*Continued Table* 3.1.1

Kecamatan Subdistrict	Persentase Penduduk Percentage of Total Population	Kepadatan Penduduk per km <sup>2</sup> Population Density per sq.km
(1)	(7)	(8)
Banggae	24,63	1 696,74
Banggae Timur	18,57	1 070,97
Pamboang	13,75	339,33
Sendana	13,80	290,77
Tammerodo	7,26	227,08
Tubo Sendana	5,48	230,68
Malunda	10,99	101,43
Ulumanda	5,53	21,00
<b>Majene</b>	<b>100</b>	<b>182,79</b>
Hasil Registrasi/ <i>Registration Result</i>	<b>100</b>	<b>182,79</b>
Hasil Proyeksi <sup>1</sup> / <i>Projection Result</i>	<b>100</b>	<b>183,45</b>

Lanjutan Tabel/*Continued Table 3.1.1*

Kecamatan Subdistrict	Rasio Jenis Kelamin Population Sex Ratio
(1)	(11)
Banggae	1,00
Banggae Timur	0,96
Pamboang	0,99
Sendana	0,99
Tammerodo	1,02
Tubo Sendana	1,00
Malunda	1,00
Ulumanda	1,03
<b>Majene</b>	<b>0,99</b>
Hasil Registrasi/ <i>Registration Result</i>	<b>0,99</b>
Hasil Proyeksi <sup>1</sup> / <i>Projection Result</i>	<b>0,96</b>

Catatan/*Note*: <sup>1</sup>Data dari Hasil Proyeksi Penduduk Indonesia 2015–2045 (Pertengahan tahun/Juni)/*Data from the result of Indonesia Population Projection 2015–2045 (mid year/June)*

Sumber/*Source*: Dinas Kependudukan dan Pencatatan Sipil Kabupaten Majene/*Population and Civil Registration Agency Majene Regency*

**Tabel 3.1.2** Jumlah Penduduk dan Rasio Jenis Kelamin Menurut Kecamatan di Kabupaten Majene, 2019  
**Table 3.1.2** Population and Sex Ratio by Sub District in Majene Regency, 2019

Kecamatan Subdistrict	Penduduk (ribu) Population (thousand)			Rasio Jenis Kelamin Sex Ratio
	Laki-Laki Male	Perempuan Female	Jumlah Total	
(1)	(2)	(3)	(4)	(5)
Banggae	21 506	22 026	43 532	98
Banggae Timur	15 863	17 016	32 879	93
Pamboang	11 170	11 889	23 059	94
Sendana	11 590	12 557	24 147	92
Tammerodo	5 869	6 084	11 953	96
Tubo Sendana	4 636	4 743	9 379	98
Malunda	9 719	9 878	19 597	98
Ulumanda	4 731	4 607	9 338	103
<b>Majene</b>	<b>85 084</b>	<b>88 800</b>	<b>173 884</b>	<b>96</b>

Sumber/Source: BPS, Proyeksi Penduduk Indonesia 2010–2035/ BPS, Indonesia Population Projection 2010–2035

**Tabel 3.1.3** Jumlah Penduduk Menurut Kelompok Umur dan Jenis Kelamin di Kabupaten Majene, 2019  
**Population by Age Group and Sex in Majene Regency, 2019**

Kecamatan Subdistrict	Penduduk (ribu) Population (thousand)			Rasio Jenis Kelamin Sex Ratio
	Laki-Laki Male	Perempuan Female	Jumlah Total	
(1)	(2)	(3)	(4)	(5)
0 - 4	10 043	9 676	19 719	104
5 - 9	9 431	8 958	18 389	105
10 - 14	8 648	8 303	16 951	104
15 - 19	8 659	8 415	17 074	103
20 - 24	7 989	8 033	16 022	99
25 - 29	6 392	6 667	13 059	96
30 - 34	5 623	6 136	11 759	92
35 - 39	5 298	6 029	11 327	88
40 - 44	5 383	5 915	11 298	91
45 - 49	4 949	5 295	10 244	93
50 - 54	4 011	4 444	8 455	90
55 - 59	2 732	3 249	5 981	84
60 - 64	2 161	2 672	4 833	81
65 - 69	1 581	1 978	3 559	80
70 - 74	1 074	1 399	2 473	77
75+	1 110	1 631	2 741	68
<b>Majene</b>	<b>85 084</b>	<b>88 800</b>	<b>173 884</b>	<b>96</b>

Sumber/Source: BPS, Proyeksi Penduduk Indonesia 2010–2035/ BPS, Indonesia Population Projection 2010–2035

**Tabel 3.1.4** Jumlah Penduduk, Rumah Tangga, dan Rata-rata Anggota Rumah Tangga Menurut Kecamatan, 2019  
*Number of Population, Household, and Average Household Size by Sub District, 2019*

Kecamatan <i>Political Parties</i>	Penduduk <i>Population</i>	Rumah Tangga <i>Household</i>	Rata-rata Anggota Rumah Tangga <i>Average Household Members</i>
(1)	(2)	(3)	(4)
Banggae	43 532	8 548	5,1
Banggae Timur	32 879	7 206	4,6
Pamboang	23 059	4 651	5,0
Sendana	24 147	4 835	5,0
Tammerodo	11 953	2 616	4,6
Tubo Sendana	9 379	1 896	4,9
Malunda	19 597	4 153	4,7
Ulumanda	9 338	1 858	5,0
<b>Majene</b>	<b>173 884</b>	<b>35 763</b>	<b>4,9</b>

Sumber/Source: BPS, Proyeksi Penduduk Indonesia 2010–2035/ BPS, Indonesia Population Projection 2010–2035

**Tabel 3.1.5** Jumlah Penerbitan Kartu Keluarga Menurut Bulan, 2017-2019  
**Table** Number of Family Card Issued by Month, 2017-2019

Bulan Mounth	Jumlah Kartu Keluarga Number of Family Card		
	2017	2018	2019
(1)	(2)	(3)	(4)
Januari/January	1 081	310	375
Februari/February	1 227	1 611	389
Maret/March	1 416	372	244
April/April	1 096	306	289
Mei/May	1 142	301	247
Juni/June	773	150	237
Juli/July	1 632	370	313
Agustus/August	2 287	258	265
September/September	1 723	356	305
Oktober/October	1 777	401	280
November/November	1 794	251	226
Desember/December	1 908	299	198
<b>Majene</b>	<b>17 856</b>	<b>4 985</b>	<b>3 368</b>

Sumber/Source: Dinas Kependudukan dan Pencatatan Sipil Kabupaten Majene/ Population and Civil Registration Agency of Majene Regency



**Tabel 3.1.6** Jumlah Penerbitan Kartu Tanda Penduduk Menurut Bulan, 2017-2019  
**Number of Identity Card Issued by Month, 2017-2019**

Bulan Mounth	Jumlah Kartu Tanda Penduduk Number of Identity Card		
	2017	2018	2019
(1)	(2)	(3)	(4)
Januari/January	82	2 377	845
Februari/February	54	1 803	647
Maret/March	19	1 197	1 281
April/April	-	3 290	1 047
Mei/May	1 369	3 290	163
Juni/June	955	1 220	1 204
Juli/July	884	3 371	215
Agustus/August	782	623	156
September/September	1 604	1 634	158
Oktober/October	1 727	1 420	213
November/November	2 198	619	168
Desember/December	2 325	570	78
<b>Majene</b>	<b>11 999</b>	<b>21 414</b>	<b>6 175</b>

Sumber/Source: Dinas Kependudukan dan Pencatatan Sipil Kabupaten Majene/ Population and Civil Registration Agency of Majene Regency

**Tabel 3.1.7** Jumlah Penerbitan Akta Kelahiran Menurut Bulan, 2017-2019  
**Table** *Number of Birth Certificate Issued by Month, 2017-2019*

Bulan Month	Jumlah Akta Kelahiran Number of Birth Certificates		
	2017	2018	2019
(1)	(2)	(3)	(4)
Januari/January	532	4 149	1266
Februari/February	599	1 226	1299
Maret/March	707	1 175	1519
April/April	618	1 346	1312
Mei/May	547	1 028	806
Juni/June	453	396	544
Juli/July	770	1 419	1242
Agustus/August	1 310	5 000	1526
September/September	1 017	2 943	1781
Oktober/October	1 432	3 225	1596
November/November	1 123	1 515	1301
Desember/December	1 166	952	899
<b>Majene</b>	<b>10 274</b>	<b>20 229</b>	<b>15 091</b>

Sumber/Souce: Dinas Kependudukan dan Pencatatan Sipil Kabupaten Majene/ Population and Civil Registration Agency of Majene Regency

### 3.2 KETENAGAKERJAAN EMPLOYMENT

**Tabel 3.2.1** Jumlah Penduduk Berumur 15 Tahun Keatas Menurut Jenis Kegiatan Selama Seminggu yang Lalu dan Jenis Kelamin di Kabupaten Majene, 2019  
*Population Aged 15 Years and Over by Type of Activity During The Previous Week and Sex in Majene Regency 2019*

Kegiatan Utama <i>Main Activity</i>	Jenis Kelamin/Sex		
	Laki-Laki <i>Male</i>	Perempuan <i>Female</i>	Jumlah <i>Total</i>
(1)	(2)	(3)	(4)
<b>Angkatan Kerja</b> <i>Economically Active</i>	<b>46 271</b>	<b>33 793</b>	<b>80 064</b>
Bekerja/ <i>Working</i>	44 542	32 224	76 766
Pengangguran Terbuka <i>Unemployment</i>	1 729	1 569	3 298
<b>Bukan Angkatan Kerja</b> <i>Economically Inactive</i>	<b>10 911</b>	<b>28 246</b>	<b>39 157</b>
Sekolah/ <i>Attending School</i>	4 847	6 096	10 943
Mengurus Rumah Tangga <i>Housekeeping</i>	2 861	20 173	23 034
Lainnya/ <i>Others</i>	3 203	1 977	5 180
<b>Jumlah/Total</b>	<b>57 182</b>	<b>62 039</b>	<b>119 221</b>

Sumber/Source: BPS, Survei Angkatan Kerja Nasional (Sakernas) Agustus/BPS-Statistics Indonesia, August National Labor Force Survey

**Tabel** 3.2.2  
**Table**

**Penduduk Berumur 15 Tahun ke Atas Menurut Pendidikan Tertinggi yang Ditamatkan dan Jenis Kegiatan Selama Seminggu yang Lalu di Kabupaten Majene, 2019**  
*Population 15 Years of Age and Over by Educational Attainment and Type of Activity During the Previous Week in Majene Regency 2019*

Pendidikan Tertinggi yang Ditamatkan <sup>1</sup> <i>Educational Attainment<sup>1</sup></i>	Angkatan Kerja/Economically Active			Persentase Bekerja terhadap Angkatan Kerja <i>Percentage of Working to Economically Active</i>
	Bekerja <i>Working</i>	Pengangguran <sup>2</sup> <i>Unemployment<sup>2</sup></i>	Jumlah Angkatan Kerja <i>Total of Economically Active</i>	
(1)	(2)	(3)	(4)	(5)
0	34 885	230	35 115	99
1	10 153	364	10 517	97
2	17 504	1 805	19 309	91
3	14 224	899	15 123	94
<b>Jumlah/Total</b>	76 766	3 298	80 064	381

Lanjutan Tabel/*Continued Table 3.2.2*

Pendidikan Tertinggi yang Ditamatkan <sup>1</sup> <i>Educational Attainment<sup>1</sup></i>	Bukan Angkatan Kerja <i>Not Economically Active</i>	Jumlah Total	Persentase Angkatan Kerja terhadap Penduduk Usia Kerja <i>Percentage of Economically Active to Working Age Population</i>
(1)	(6)	(7)	(8)
0	15 393	50 508	69.52
1	12 990	23 507	44.74
2	8 907	28 216	68.43
3	1 867	16 990	89.01
<b>Jumlah/Total</b>	39 157	119 221	67.16

- Catatan/Note:
- <sup>1</sup> 0. ≤ Sekolah Dasar (SD)/≤ *Primary School*
  1. Sekolah Menengah Pertama/*Junior High School*
  2. Sekolah Menengah Atas/*Senior High School*
  3. Perguruan Tinggi/*Collage*
  - <sup>2</sup> 1. Mencari pekerjaan/*Looking for work*
  2. Mempersiapkan usaha/*Establishing a new business/firm*
  3. Merasa tidak mungkin mendapat pekerjaan/*Hopeless of job*
  4. Sudah punya pekerjaan tetapi belum mulai bekerja/*Have a job in future start*

Sumber/Source: BPS, Survei Angkatan Kerja Nasional (Sakernas) Agustus/BPS-Statistics Indonesia, August National Labor Force Survey

**Tabel**  
**Table** 3.2.3

**Penduduk Berumur 15 Tahun Ke Atas yang Bekerja Selama Seminggu yang Lalu Menurut Status Pekerjaan Utama dan Jenis Kelamin di Kabupaten Majene, 2019**  
*Population 15 Years of Age and Over who Worked During The Previous Week by Main Employment Status and Sex in Majene Regency 2019*

<b>Status Pekerjaan Utama</b> <i>Main Employment Status</i>	<b>Laki-Laki</b> <i>Male</i>	<b>Perempuan</b> <i>Female</i>	<b>Jumlah</b> <i>Total</i>
(1)	(2)	(3)	(4)
Berusaha sendiri <i>Own account worker</i>	13 450	7 998	21 448
Berusaha dibantu buruh tidak tetap/buruh tidak dibayar <i>Employer assisted by temporary worker/unpaid worker</i>	7 444	6 339	13 783
Berusaha dibantu buruh tetap/buruh dibayar <i>Employer assisted by permanent worker/paid worker</i>	1 359	287	1 646
Buruh/Karyawan/Pegawai/ <i>Employee</i>	16 751	10 597	27 348
Pekerja bebas <i>Casual worker</i>	2 721	310	3 031
Pekerja keluarga/tak dibayar <i>Family worker/unpaid worker</i>	3 113	6 777	9 890
<b>Jumlah/Total</b>	<b>44 838</b>	<b>32 308</b>	<b>77 146</b>

Sumber/Source: BPS, Survei Angkatan Kerja Nasional (Sakernas) Agustus/BPS-Statistics Indonesia, August National Labor Force Survey

**Tabel 3.2.4** Jumlah Pencari Kerja Terdaftar Menurut Tingkat Pendidikan Tertinggi yang Ditamatkan dan Jenis Kelamin, 2019  
**Number of Registered Job Applicants by Educational Attainment and Sex, 2019**

Pendidikan Tertinggi yang Ditamatkan <i>Educational Attainment</i>	Jenis Kelamin <i>Sex</i>		Jumlah <i>Total</i>
	Laki-laki <i>Male</i>	Perempuan <i>Female</i>	
(1)	(2)	(3)	(4)
Tidak/Belum Pernah Sekolah <i>No Schooling</i>	-	-	-
Tidak/Belum Tamat SD <i>Not Yet Completed Primary School</i>	-	-	-
Sekolah Dasar <i>Primary School</i>	41	22	63
Sekolah Menengah Pertama <i>Junior High School</i>	24	35	59
Sekolah Menengah Atas <i>Senior High School</i>	81	68	149
Sekolah Menengah Atas Kejuruan <i>Vocational Senior High School</i>	45	46	91
Diploma I/II/III/Akademi <i>Diploma I/II/III/Academy</i>	14	32	46
Universitas <i>University</i>	54	57	111
<b>Jumlah/Total</b>	<b>259</b>	<b>260</b>	<b>111</b>

Sumber/Source: Dinas Tenaga Kerja dan Transmigrasi Kabupaten Majene/ *Manpower and Transmigration Service of Majene Regency*

**Tabel 3.2.5** Jumlah Pencari Kerja, Penempatan dan Penghapusan Menurut Tingkat Pendidikan dan Jenis Kelamin, 2019  
**Number of Job Seekers, Placement and Deletion by Educational Attainment and Sex, 2019**

Tingkat Pendidikan <i>Educational Attainment</i>	Pencari Kerja <i>Job Seekers</i>		Penempatan <i>Placement</i>	
	Laki-Laki <i>Male</i>	Perempuan <i>Female</i>	Laki-Laki <i>Male</i>	Perempuan <i>Female</i>
(1)	(2)	(3)	(4)	(5)
SD Sederajat <i>Primary School</i>	41	22	44	19
Sekolah Menengah Pertama <i>Junior High School</i>	24	35	19	25
Sekolah Menengah Atas <i>Senior High School</i>	126	114	74	110
Sarjana Muda <i>Baccalaureate</i>	14	32	5	14
Sarjana Lengkap <i>Full Scholars</i>	54	57	61	113
<b>Jumlah/Total</b>	<b>259</b>	<b>260</b>	<b>203</b>	<b>281</b>



Lanjutan Tabel/*Continued Table 3.2.5*

Tingkat Pendidikan <i>Educational Attainment</i>	Penghapusan <i>Deletion</i>		Sisa Pencari Kerja <i>Rest of Job Seekers</i>	
	Laki-Laki <i>Male</i>	Perempuan <i>Female</i>	Laki-Laki <i>Male</i>	Perempuan <i>Female</i>
(1)	(6)	(7)	(8)	(9)
SD Sederajat <i>Primary School</i>	-	-	-	-
Sekolah Menengah Pertama <i>Junior High School</i>	-	-	-	-
Sekolah Menengah Atas <i>Senior High School</i>	-	-	-	-
Sarjana Muda <i>Baccalaureate</i>	-	-	-	-
Sarjana Lengkap <i>Full Scholars</i>	-	-	-	-
<b>Jumlah/Total</b>	-	-	-	-

Sumber/*Source*: : Dinas Tenaga Kerja dan Transmigrasi Kabupaten Majene/*Manpower and Transmigration Service of Majene Regency*

**Tabel 3.2.6** Penempatan Tenaga Kerja Menurut Bulan, Sektor dan Jenis Kelamin, 2019  
**Table** *Placement of Labor Force by Month, Sector and Sex, 2019*

Bulan Mounth	Formal/Formal		Informal/Informal	
	Laki-Laki Male	Perempuan Female	Laki-Laki Male	Perempuan Female
(1)	(2)	(3)	(4)	(5)
Januari/January	4	14	-	-
Februari/February	43	82	-	-
Maret/March	-	4	-	-
April/April	3	-	-	-
Mei/May	5	8	-	-
Juni/June	4	-	-	-
Juli/July	25	-	39	40
Agustus/August	16	8	-	-
September/September	5	-	23	36
Oktober/October	2	2	23	44
November/November	-	-	11	43
Desember/December	-	-	-	-
<b>Jumlah/Total</b>	<b>107</b>	<b>118</b>	<b>96</b>	<b>163</b>

Sumber/Source: : Dinas Tenaga Kerja dan Transmigrasi Kabupaten Majene/Manpower and Transmigration Service of Majene Regency

**Tabel 3.2.7**      **Data Ketenagakerjaan, 2017-2018**  
**Table**            **Data of Labor Force, 2017-2018**

<b>Uraian Description</b>	<b>Satuan Unit</b>	<b>2017</b>	<b>2018</b>
(1)	(2)	(3)	(4)
<b>Angkatan Kerja/Economically Active</b>	<b>Orang</b>	<b>75 258</b>	<b>82 986</b>
- Bekerja/Working	Orang	71 543	79 147
- Pengangguran/Unemployment	Orang	3 715	3 839
<b>Bukan Angkatan Kerja/Economically Inactive</b>	<b>Orang</b>	<b>31 514</b>	<b>29 016</b>
- Sekolah/Attending School	Orang	12 107	14 094
- Mengurus Rumah Tangga/Housekeeping	Orang	15 086	10 300
- Pensiunan dan Lainnya/Pensionary and Others	Orang	4 321	4 622
<b>Penduduk Usia Kerja/Labor Age Population</b>	<b>Orang</b>	<b>106 772</b>	<b>112 002</b>
<b>Tingkat Partisipasi Angkatan Kerja (TPAK) Economically Active Participation Rate</b>	<b>%</b>	<b>70,48</b>	<b>74,09</b>
<b>Tingkat Pengangguran Terbuka(TPT) Open Unemployment Rate</b>	<b>%</b>	<b>4,94</b>	<b>4,62</b>

Sumber/Source: : Dinas Tenaga Kerja dan Transmigrasi Kabupaten Majene/Manpower and Transmigration Service of Majene Regency

**Tabel 3.2.8** Jumlah Peserta Pembinaan Latihan dan Penyuluhan di Kabupaten Majene, 2017–2019  
**Number of Participants in Coaching Exercises and Counseling Majene Regency, 2017–2019**

Jenis Latihan Type of Training	Jumlah Peserta Number of Participant		
	2017	2018	2019
(1)	(2)	(3)	(4)
Las Karbit/ <i>Karbit Welding</i>	-	-	-
Las Listrik/ <i>Electric Welding</i>	16	112	64
Operator Komputer/ <i>Operator Computer</i>	32	80	64
Penggulung Dinamo/ <i>Rollers Dynamo</i>	-	-	-
Mobil Bensin/ <i>Gasoline Cars</i>	16	64	48
Instalasi Penerbangan/ <i>Installing Flights</i>	-	64	48
Sepeda Motor/ <i>Motorcycle</i>	32	96	64
Menjahit/ <i>Tailor</i>	32	128	48
Elektronika/ <i>Electronics</i>	16	-	48
Teknik Pendingin/ <i>Mechanical Cooling</i>	16	64	48
Penyuluhan Astek/ <i>Astek Counseling</i>	-	-	-
Pembinaan Lembaga Latihan Kerja Swasta (LLKS) 3 Buah <i>Development of Private Training Institutions</i>	-	-	-
Bordir/ <i>Embroidery</i>	-	-	-
Bahasa Inggris/ <i>English</i>	-	-	-
Desain Grafis/ <i>Graphic Design</i>	-	-	64
<i>Body Repair</i>	-	-	-
Tata Boga/ <i>Cullinary Art</i>	-	-	-

Sumber/Source: : Dinas Tenaga Kerja dan Transmigrasi Kabupaten Majene/*Manpower and Transmigration Service of Majene Regency*

**Tabel 3.2.9** Hasil Monitoring BLK/KLK/MTU di Kabupaten Majene, 2019  
**Table** Result of Monitoring BLK/KLK/MTU in Majene Regency, 2019

Jenis Latihan Type of Training	Jumlah Lulusan Number of Graduates	Bekerja Became Worker	Sisa Yang Belum Bekerja Yet Become Workers
(1)	(2)	(3)	(4)
Las Karbit/ <i>Karbit Welding</i>	-	-	-
Las Listrik/ <i>Electric Welding</i>	64	25	40
Operator Komputer/ <i>Operator Computer</i>	64	24	40
Penggulung Dinamo/ <i>Rollers Dynamo</i>	-	-	-
Mobil Bensin/ <i>Gasoline Cars</i>	48	19	29
Instalasi Penerbangan/ <i>Installing Flights</i>	48	18	30
Sepeda Motor/ <i>Motorcycle</i>	64	25	39
Menjahit/ <i>Tailor</i>	128	51	77
Elektronika/ <i>Electronics</i>	48	18	30
Teknik Pendingin/ <i>Mechanical Cooling</i>	48	19	29
Penyuluhan Astek/ <i>Astek Counseling</i>	-	-	-
Pembinaan Lembaga Latihan Kerja Swasta (LLKS) 3 Buah <i>Development of Private Training Institutions</i>	-	-	-
Bordir/ <i>Embroidery</i>	-	-	-
Bahasa Inggris/ <i>English</i>	-	-	-
Desain Grafis/ <i>Graphic Design</i>	64	27	37
Body Repair	-	-	-
Tata Boga/ <i>Cullinary Art</i>	-	-	-
<b>Jumlah/Total</b>	<b>576</b>	<b>226</b>	<b>350</b>

Sumber/Source: : Dinas Tenaga Kerja dan Transmigrasi Kabupaten Majene/*Manpower and Transmigration Service of Majene Regency*

**Tabel 3.2.10** Upah Minimum Karyawan (Staf Administrasi) Perusahaan di Kabupaten Majene (Rupiah), 2009 - 2018  
**Table 3.2.10** Minimum Salary for Employees (Administration Staff) in Majene Regency (Rupiahs), 2009 - 2018

Tahun Years	Gaji Minimum/Bulan (Rp) Minimum Salary/Month (Rp)
(1)	(2)
2009	909 400
2010	944 200
2011	1 006 000
2012	1 127 000
2013	1 165 000
2014	1 400 000
2015	1 655 000
2016	1 864 000
2017	2 017 780
2018	2 193 530

Sumber/Source: : Dinas Tenaga Kerja dan Transmigrasi Kabupaten Majene/Manpower and Transmigration Service of Majene Regency


**Tabel 3.2.11** Jumlah Perusahaan dan Tenaga Kerja Menurut Jenis Kelamin di Kabupaten Majene , 2014-2018  
**Table 3.2.11** Number of Establishment and Labor by Sex in Majene Regency, 2014-2018

Jenis Latihan Type of Training	Jumlah Perusahaan Number of Establishment	Jumlah Tenaga Kerja Number of Labor		
		Laki-Laki Male	Perempuan Female	Jumlah Total
(1)	(2)	(3)	(4)	(5)
2014	117	400	259	659
2015	119	396	262	658
2016	393	967	581	1 548
2017	465	422	280	702
2018	453	799	459	1 258

Sumber/Source: : Dinas Tenaga Kerja dan Transmigrasi Kabupaten Majene/Manpower and Transmigration Service of Majene Regency

04

**SOSIAL DAN KESEJAHTERAAN RAKYAT**  
**SOCIAL AND WELFARE**



**Jumlah Murid SD, SMP dan SMA**  
**di Bawah Kementerian Pendidikan**

*Number of Pupils in Primary Schools,  
Junior High Schools, and Senior High Schools  
Under The Ministry of Education  
and Culture*

*In Majene Regency 2019/2020*

**dan Kebudayaan**  
**di Kabupaten Majene**  
**2019/2020**





## PENJELASAN TEKNIS

## TECHNICAL NOTES

1. **Tidak/belum pernah sekolah** adalah mereka yang tidak pernah atau belum pernah terdaftar dan tidak pernah atau belum pernah aktif mengikuti pendidikan di suatu jenjang pendidikan formal. Termasuk juga yang tamat/belum tamat taman kanak-kanak tetapi tidak melanjutkan ke sekolah dasar.
  2. **Masih bersekolah** adalah mereka yang terdaftar dan aktif mengikuti pendidikan formal dan nonformal (Paket A, B, atau C), baik pendidikan dasar, menengah maupun pendidikan tinggi. Bagi mahasiswa yang sedang cuti dianggap masih bersekolah.
  3. **Tidak bersekolah lagi** adalah mereka yang pernah terdaftar dan aktif mengikuti pendidikan di suatu jenjang pendidikan formal dan nonformal (Paket A, B, atau C), tetapi pada saat pencacahan tidak lagi terdaftar dan tidak aktif mengikuti pendidikan.
  4. **Tamat sekolah** adalah menyelesaikan pelajaran yang ditandai dengan lulus ujian akhir pada kelas atau tingkat terakhir suatu jenjang pendidikan di sekolah negeri maupun swasta dengan mendapatkan tanda tamat belajar/ijazah. Seseorang yang belum mengikuti pelajaran
1. ***Not/never attending school*** is someone who has never attended or never been registered in a formal education, such as primary, secondary, and tertiary education. Those who just completed kindergarten are considered as never attended school.
  2. ***Attending school*** is someone who is currently attending primary, secondary, or tertiary education, including package A, package B, or package C. College student who postpones his/her study is considered as attending school.
  3. ***Not attending school anymore*** is someone who had enrolled and participated in formal and non-formal education in the past including package A, package B, or package C, but currently does not attend school.
  4. ***Completed particular level of education*** is someone who has completed particular level of education in private or public school and accepting graduation certificate. Someone who has never attended the highest grade but passed the final exam is considered as completed

pada kelas tertinggi tetapi telah mengikuti ujian akhir dan lulus dianggap tamat sekolah.

5. **Rumah Sakit** adalah tempat pemeriksaan dan perawatan kesehatan, biasanya berada di bawah pengawasan dokter/tenaga medis, yang melayani penderita yang sakit untuk berobat rawat jalan atau rawat inap.
6. **Puskesmas (Pusat Kesehatan Masyarakat)** adalah unit pelaksana teknis dinas kesehatan kabupaten/ kota yang mempunyai fungsi utama sebagai penyelenggara pelayanan kesehatan tingkat pertama. Wilayah kerja puskesmas maksimal adalah satu kecamatan dan untuk dapat menjangkau wilayah kerjanya, puskesmas mempunyai jaringan pelayanan yang meliputi unit Puskesmas Pembantu (Pustu), unit Puskesmas Keliling (Puskel), dan unit bidan desa/komunitas (Peraturan Menteri Kesehatan RI No. 75 Tahun 2014 Tentang Pusat Kesehatan Masyarakat).
7. **Imunisasi** adalah memasukkan kuman atau racun penyakit tertentu yang sudah dilemahkan (vaksin) ke dalam tubuh dengan cara disuntik atau diminum (diteteskan dalam mulut) dengan maksud agar terjadi kekebalan tubuh terhadap penyakit

*particular level of education.*

5. **Hospital** is a place for health check, usually controlled/supervised by doctors/medical personnel to serve the ill patients to get outpatient or inpatient treatment services.
6. **Public Health Center** is technical implementation unit of regency health department that have the primary function as a first-level health care providers. The working area standard of public health center is one district and to reach their working areas, public health centers have a service network covering subsidiary of public health center, mobile public health center units, and midwife units (Regulation of the Minister of Health of Indonesia Number 75 Year 2014 about Public Health Center).
7. **Immunization** is putting enervated microbe of a certain disease into human body by injection or drinking (dropping into mouth) to make the body immune to that disease.

tersebut.

- 8. BCG (Bacillus Calmette Guerin)** merupakan vaksinasi untuk mencegah penyakit TBC, diberikan pada bayi baru lahir atau anak, dengan suntikan pada kulit pangkal lengan atas. Bekas suntikan kemudian akan membentuk tonjolan kecil jaringan parut pada kulit lengan atas. Suntikan BCG diberikan kepada anak sebanyak 1 kali.
- 8. BCG (Bacillus Calmette Guerin)** is a vaccine to prevent TBC disease, given to newborns or children, by injection at the base of the skin of the upper arm. Injection site will form little bumps of scar tissue in the skin of the upper arm. BCG injections given to children 1 times.
- 9. DPT (Difteri, Pertusis, Tetanus)** merupakan vaksin untuk mencegah penyakit Difteri, Pertusis, dan Tetanus yang diberikan pada bayi berumur 3 bulan ke atas, dengan suntikan pada paha, diulang 1 bulan dan 2 bulan kemudian, sehingga suntikan imunisasi DPT lengkap pada balita berjumlah 3 kali (kadang-kadang selang waktu antar suntikan bisa lebih dari 1 bulan).
- 9. DPT (Diphtheria, Pertussis, Tetanus)** is a vaccine to prevent the diphtheria, pertussis, and tetanus disease, given to infants aged 3 months and above, with a shot in the thigh, repeated one month and two months later, so that the complete DPT immunization shots at toddler totaling 3 times (sometimes the time interval between injections can be more than 1 month).
- 10. Persentase penyelesaian tindak pidana** = (Jumlah tindak pidana yang diselesaikan) / (Jumlah peristiwa tindak pidana yang dilaporkan) × 100%. Persentase penyelesaian peristiwa tindak pidana menyatakan persentase penyelesaian tindak pidana oleh polisi. Suatu tindak pidana dinyatakan sebagai kasus yang selesai di tingkat kepolisian, apabila:
- 10. Crime clearance rate** = (Number of cleared criminal cases) / (Number of reported criminal cases) × 100%. Crime clearance rate refers to percentage of crime clearance by police. A criminal case is categorized as a cleared case by police, if:
1. All documents are ready to submit or already submitted to justice court;
  2. In the case of attense that warrants complaint, the complaint was withdraw within

siap untuk diserahkan atau telah diserahkan kepada kejaksaan;  
 2. dalam hal delik aduan, pengaduannya dicabut dalam tenggang waktu yang telah ditentukan menurut undang-undang;  
 3. telah diselesaikan oleh kepolisian berdasarkan azas *plichtmatigheid* (kewajiban berdasarkan kewenangan hukum);  
 4. kasus yang dimaksud tidak termasuk kompetensi kepolisian  
 5. tersangka meninggal dunia;  
 6. kasus kadaluwarsa.

*a given period state in the law;*  
 3. *The case was cleared by police based on the principle of *plichtmatigheid* (obligation on the basis of law outhority);*  
 4. *The case was not the responsibility of police office;*  
 5. *The suspect died;*  
 6. *The case was out of date.*

11. Untuk mengukur kemiskinan, BPS menggunakan konsep kemampuan memenuhi kebutuhan dasar (basic needs approach). Dengan pendekatan ini, kemiskinan dipandang sebagai ketidakmampuan dari sisi ekonomi untuk memenuhi kebutuhan dasar makanan dan bukan makanan yang diukur dari sisi pengeluaran. Metode yang digunakan adalah menghitung Garis Kemiskinan (GK), yang terdiri dari dua komponen yaitu Garis Kemiskinan Makanan (GKM) dan Garis Kemiskinan Non-Makanan (GKNM). Penghitungan Garis Kemiskinan dilakukan secara terpisah untuk daerah perkotaan dan perdesaan.

11. *To measure poverty, BPS-Statistics Indonesia has used the concept of basic needs approach. Therefore, poverty is viewed as economic inability to fulfill food and non-food basic needs which are measured by consumption/expenditure. The method used is calculating poverty line, which consists of two components that are Food Poverty Line (FPL) and Non-Food Poverty Line (NFPL). The poverty line was calculated separately for urban and rural areas.*

12. **Penduduk miskin** adalah penduduk yang memiliki rata-rata pengeluaran per kapita per

12. *A person whose expenditure per capita per month is below the poverty line is considered to be poor.*

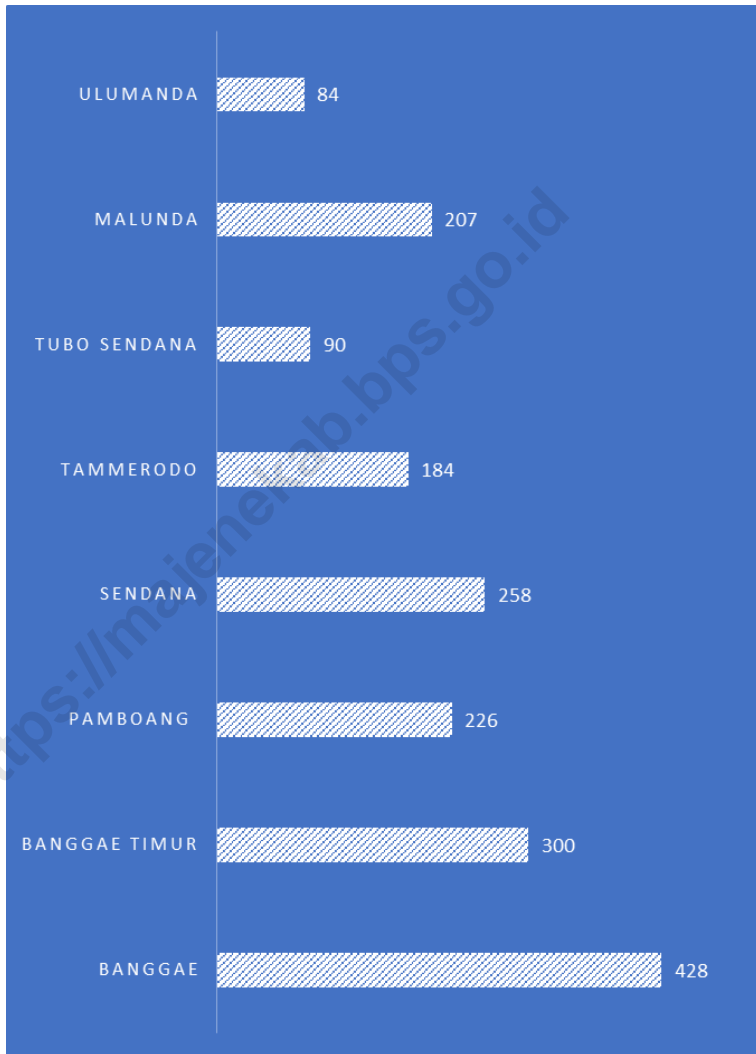
bulan di bawah Garis Kemiskinan.

**13. Garis Kemiskinan Makanan (GKM)** merupakan nilai pengeluaran kebutuhan minimum makanan yang disetarakan dengan 2.100 kkalori per kapita per hari. Garis Kemiskinan Non-Makanan (GKNM) adalah kebutuhan minimum untuk perumahan, sandang, pendidikan, kesehatan, dan kebutuhan dasar lainnya.

**13. The Food Poverty Line** refers to the daily minimum requirement of 2,100 kcal per capita per day. The Non-Food Poverty Line refers to the minimum requirement for household necessities for clothing, education, health, and other basic individual needs.

<https://majenekab.bps.go.id>

**Gambar 4.1** Jumlah Pernikahan Menurut Kecamatan, 2019  
**Figures 4.1** Number of Marriage by Subistrict, 2019



Sumber/Source : Kantor Kementerian Agama Kabupaten Majene/Department of Religion of Majene Regency

#### 4.1 PENDIDIKAN EDUCATION

**Tabel**  
**Table** 4.1.1

**Jumlah Sekolah, Guru, dan Murid Taman Kanak-Kanak (TK) di Bawah Kementerian Pendidikan dan Kebudayaan Menurut Kecamatan di Kabupaten Majene, 2018/2019 dan 2019/2020**  
*Number of Schools, Teachers, and Pupils in Kindergarten Under The Ministry of Education and Culture by Subdistrict in Majene Regency, 2018/2019 dan 2019/2020*

Kecamatan Subdistrict	Sekolah/Schools					
	Negeri/Public		Swasta/Private		Jumlah/Total	
	2018/2019	2019/2020	2018/2019	2019/2020	2018/2019	2019/2020
(1)	(2)	(3)	(4)	(5)	(6)	(7)
Banggae	31	...	0	14	31	14
Banggae Timur	24	2	0	23	24	25
Pamboang	28	...	0	25	28	25
Sendana	24	1	1	21	25	22
Tammerodo	13	...	0	13	13	13
Tubo Sendana	9	...	0	11	9	11
Malunda	20	1	0	10	20	11
Ulumanda	20	...	0	5	20	5
<b>Majene</b>	<b>169</b>	<b>...</b>	<b>1</b>	<b>122</b>	<b>170</b>	<b>126</b>



Lanjutan Tabel/*Continued Table 4.1.1*

Kecamatan Subdistrict	Guru <sup>1</sup> /Teachers <sup>1</sup>					
	Negeri/Public		Swasta/Private		Jumlah/Total	
	2018/2019	2019/2020	2018/2019	2019/2020	2018/2019	2019/2020
(1)	(8)	(9)	(10)	(11)	(12)	(13)
Banggae	NA	...	NA	92	NA	92
Banggae Timur	NA	29	NA	98	NA	127
Pamboang	NA	...	NA	108	NA	108
Sendana	NA	8	NA	78	NA	86
Tammerodo	NA	...	NA	33	NA	33
Tubo Sendana	NA	...	NA	35	NA	35
Malunda	NA	9	NA	47	NA	56
Ulumanda	NA	...	NA	24	NA	24
<b>Majene</b>	<b>NA</b>	<b>...</b>	<b>NA</b>	<b>515</b>	<b>NA</b>	<b>561</b>

Lanjutan Tabel/*Continued Table 4.1.1*

Kecamatan Subdistrict	Murid/Students					
	Negeri/Public		Swasta/Private		Jumlah/Total	
	2018/2019	2019/2020	2018/2019	2019/2020	2018/2019	2019/2020
(1)	(14)	(15)	(16)	(17)	(18)	(19)
Banggae	NA	...	NA	1 086	NA	1 086
Banggae Timur	NA	304	NA	1 057	NA	1 361
Pamboang	NA	...	NA	929	NA	929
Sendana	NA	74	NA	785	NA	859
Tammerodo	NA	...	NA	289	NA	289
Tube Sendana	NA	...	NA	382	NA	382
Malunda	NA	112	NA	572	NA	684
Ulumanda	NA	...	NA	338	NA	338
<b>Majene</b>	<b>NA</b>	<b>...</b>	<b>NA</b>	<b>5 438</b>	<b>NA</b>	<b>5 928</b>

Catatan/Note: <sup>1</sup> Jumlah guru termasuk kepala sekolah dan guru/The total of teachers including headmaster and teacher

Sumber/Source: Kementerian Pendidikan dan Kebudayaan, Data Semester Ganjil/Ministry of Educations and Culture, Odd Semester Data

**Tabel**  
**Table** 4.1.2

**Jumlah Sekolah, Guru, dan Murid Raudatul Athfal (RA)  
di Bawah Kementerian Agama Menurut Kecamatan di  
Kabupaten Majene, 2018/2019 dan 2019/2020**  
*Number of Schools, Teachers, and Pupils in Raudatul Athfal  
(RA) Under The Ministry of Religious Affairs by Subdistrict in  
Majene Regency, 2018/2019 dan 2019/2020*

Kecamatan Subdistrict	Sekolah/Schools		Guru/Teachers		Murid/Pupils	
	2018/2019	2019/2020	2018/2019	2019/2020	2018/2019	2019/2020
(1)	(2)	(3)	(4)	(5)	(6)	(7)
Banggae	...	2	...	24	...	183
Banggae Timur	...	3	...	28	...	221
Pamboang	...	2	...	6	...	42
Sendana	...	4	...	15	...	120
Tammerodo	...	4	...	13	...	115
Tubo Sendana	...	3	...	13	...	80
Malunda	...	1	...	4	...	37
Ulumanda	...	-	...	-	...	-
<b>Majene</b>	...	<b>19</b>	...	<b>103</b>	...	<b>798</b>

Sumber/Source: Kementerian Agama, Data Semester Ganjil/Ministry of Religious Affairs, Odd Semester Data

**Tabel**  
**Table** 4.1.3

**Jumlah Sekolah, Guru, dan Murid Sekolah Dasar (SD) di Bawah Kementerian Pendidikan dan Kebudayaan Menurut Kecamatan di Kabupaten Majene, 2018/2019 dan 2019/2020**  
*Number of Schools, Teachers, and Pupils in Primary Schools Under The Ministry of Education and Culture by Subdistrict in Majene Regency, 2018/2019 dan 2019/2020*

Kecamatan Subdistrict	Sekolah/Schools					
	Negeri/Public		Swasta/Private		Jumlah/Total	
	2018/2019	2019/2020	2018/2019	2019/2020	2018/2019	2019/2020
(1)	(2)	(3)	(4)	(5)	(6)	(7)
Banggae	31	31	-	-	31	31
Banggae Timur	24	24	-	1	24	25
Pamboang	28	28	-	-	28	28
Sendana	24	24	1	1	25	25
Tammerodo	13	13	-	-	13	13
Tubo Sendana	9	9	-	-	9	9
Malunda	20	20	-	-	20	20
Ulumanda	20	20	-	-	20	20
<b>Majene</b>	<b>169</b>	<b>169</b>	<b>1</b>	<b>2</b>	<b>170</b>	<b>171</b>

Lanjutan Tabel/Continued Table 4.1.3

Kecamatan Subdistrict	Guru <sup>1</sup> /Teachers <sup>1</sup>					
	Negeri/Public		Swasta/Private		Jumlah/Total	
	2018/2019	2019/2020	2018/2019	2019/2020	2018/2019	2019/2020
(1)	(8)	(9)	(10)	(11)	(12)	(13)
Banggae	365	393	-	-	365	393
Banggae Timur	290	301	-	5	290	306
Pamboang	341	337	-	-	341	337
Sendana	231	252	2	2	233	254
Tammerodo	112	116	-	-	112	116
Tubo Sendana	72	77	-	-	72	77
Malunda	181	191	-	-	181	191
Ulumanda	166	191	-	-	166	191
<b>Majene</b>	<b>1 758</b>	<b>1 858</b>	<b>2</b>	<b>7</b>	<b>1 760</b>	<b>1 865</b>

Lanjutan Tabel/*Continued Table 4.1.3*

Kecamatan Subdistrict	Murid/Students					
	Negeri/Public		Swasta/Private		Jumlah/Total	
	2018/2019	2019/2020	2018/2019	2019/2020	2018/2019	2019/2020
(1)	(14)	(15)	(16)	(17)	(18)	(19)
Banggae	4 736	4 651	-	-	4 736	4 651
Banggae Timur	3 247	3 239	-	51	3 247	3 290
Pamboang	3 140	3 060	-	-	3 140	3 060
Sendana	2 885	2 856	34	31	2 919	2 887
Tammerodo	1 487	1 434	-	-	1 487	1 434
Tubo Sendana	1 285	1 254	-	-	1 285	1 254
Malunda	2 739	2 717	-	-	2 739	2 717
Ulumanda	1 428	1 412	-	-	1 428	1 412
<b>Majene</b>	<b>20 947</b>	<b>20 623</b>	<b>34</b>	<b>82</b>	<b>20 981</b>	<b>20 705</b>

Catatan/Note: <sup>1</sup> Jumlah guru termasuk kepala sekolah dan guru/*The total of teachers including headmaster and teacher*

Sumber/Source: Kementerian Pendidikan dan Kebudayaan, Data Semester Ganjil/*Ministry of Educations and Culture, Odd Semester Data*

**Tabel**  
**Table** 4.1.4**Jumlah Sekolah, Guru, dan Murid Madrasah Ibtidaiyah (MI) di Bawah Kementerian Agama Menurut Kecamatan Menurut Kecamatan di Kabupaten Majene, 2018/2019 dan 2019/2020****Number of Schools, Teachers, and Pupils in Madrasah Ibtidaiyah (MI) Under The Ministry of Religious Affairs by Subdistrict in Majene Regency, 2018/2019 dan 2019/2020**

Kecamatan Subdistrict	Sekolah/Schools		Guru/Teachers		Murid/Pupils	
	2018/2019	2019/2020	2018/2019	2019/2020	2018/2019	2019/2020
(1)	(2)	(3)	(4)	(5)	(6)	(7)
Banggae	...	4	...	63	...	533
Banggae Timur	...	7	...	126	...	856
Pamboang	...	2	...	21	...	138
Sendana	...	2	...	28	...	335
Tammerodo	...	2	...	12	...	163
Tubo Sendana	...	1	...	9	...	85
Malunda	...	2	...	20	...	74
Ulumanda	...	-	...	-	...	-
<b>Majene</b>	...	<b>20</b>	...	<b>279</b>	...	<b>2 184</b>

Sumber/Source: Kementerian Agama, Data Semester Ganjil/Ministry of Religious Affairs, Odd Semester Data

**Tabel**  
**Table 4.1.5**

**Jumlah Sekolah, Guru, dan Murid Sekolah Menengah Pertama (SMP) di Bawah Kementerian Pendidikan dan Kebudayaan Menurut Kecamatan di Kabupaten Majene, 2018/2019 dan 2019/2020**  
***Number of Schools, Teachers, and Pupils in Junior High Schools Under The Ministry of Education and Culture by Subdistrict in Majene Regency, 2018/2019 dan 2019/2020***

Kecamatan Subdistrict	Sekolah/Schools					
	Negeri/Public		Swasta/Private		Jumlah/Total	
	2018/2019	2019/2020	2018/2019	2019/2020	2018/2019	2019/2020
(1)	(2)	(3)	(4)	(5)	(6)	(7)
Banggae	3	3	-	-	3	3
Banggae Timur	6	6	1	1	7	7
Pamboang	8	8	-	-	8	8
Sendana	5	5	1	1	6	6
Tammerodo	2	2	-	-	2	2
Tubo Sendana	2	2	-	-	2	2
Malunda	4	4	-	-	4	4
Ulumanda	5	5	-	-	5	5
<b>Majene</b>	<b>35</b>	<b>35</b>	<b>2</b>	<b>2</b>	<b>37</b>	<b>37</b>



Lanjutan Tabel/*Continued Table 4.1.5*

Kecamatan Subdistrict	Guru <sup>1</sup> /Teachers <sup>1</sup>					
	Negeri/Public		Swasta/Private		Jumlah/Total	
	2018/2019	2019/2020	2018/2019	2019/2020	2018/2019	2019/2020
(1)	(8)	(9)	(10)	(11)	(12)	(13)
Banggae	71	79	-	-	71	79
Banggae Timur	133	136	4	5	137	141
Pamboang	109	110	-	-	109	110
Sendana	67	68	4	5	71	73
Tammerodo	29	28	-	-	29	28
Tubo Sendana	26	28	-	-	26	28
Malunda	48	70	-	-	48	70
Ulumanda	39	59	-	-	39	59
<b>Majene</b>	<b>522</b>	<b>578</b>	<b>8</b>	<b>10</b>	<b>530</b>	<b>588</b>

Lanjutan Tabel/*Continued Table 4.1.5*

Kecamatan Subdistrict	Murid/Students					
	Negeri/Public		Swasta/Private		Jumlah/Total	
	2018/2019	2019/2020	2018/2019	2019/2020	2018/2019	2019/2020
(1)	(14)	(15)	(16)	(17)	(18)	(19)
Banggae	1 165	1 168	-	-	1 165	1 168
Banggae Timur	1 905	1 813	52	64	1 957	1 877
Pamboang	1 078	1 051	-	-	1 078	1 051
Sendana	958	1 038	46	65	1 004	1 103
Tammerodo	419	411	-	-	419	411
Tubo Sendana	417	444	-	-	417	444
Malunda	1 013	1 038	-	-	1 013	1 038
Ulumanda	530	571	-	-	530	571
<b>Majene</b>	<b>7 485</b>	<b>7 534</b>	<b>98</b>	<b>129</b>	<b>7 583</b>	<b>7 663</b>

Catatan/Note: <sup>1</sup> Jumlah guru termasuk kepala sekolah dan guru/*The total of teachers including headmaster and teacher*

Sumber/Source: Kementerian Pendidikan dan Kebudayaan, Data Semester Ganjil/*Ministry of Educations and Culture, Odd Semester Data*

**Tabel**  
**Table 4.1.6**

**Jumlah Sekolah, Guru, dan Murid Madrasah Tsanawiyah (MTs) di Bawah Kementerian Agama Menurut Kecamatan di Kabupaten Majene, 2018/2019 dan 2019/2020**  
**Number of Schools, Teachers, and Pupils in Madrasah Tsanawiyah (MTs) Under The Ministry of Religious Affairs by Subdistrict in Majene Regency, 2018/2019 dan 2019/2020**

Kecamatan Subdistrict	Sekolah/Schools		Guru/Teachers		Murid/Pupils	
	2018/2019	2019/2020	2018/2019	2019/2020	2018/2019	2019/2020
(1)	(2)	(3)	(4)	(5)	(6)	(7)
Banggae	...	2	...	37	...	407
Banggae Timur	...	4	...	81	...	797
Pamboang	...	3	...	49	...	552
Sendana	...	5	...	85	...	599
Tammerodo	...	3	...	42	...	406
Tubo Sendana	...	1	...	12	...	57
Malunda	...	3	...	28	...	327
Ulumanda	...	3	...	60	...	491
<b>Majene</b>	...	<b>24</b>	...	<b>394</b>	...	<b>3 636</b>

Sumber/Source: Kementerian Agama, Data Semester Ganjil/Ministry of Religious Affairs, Odd Semester Data

**Tabel**  
**Table** 4.1.7

**Jumlah Sekolah, Guru, dan Murid Sekolah Menengah Atas (SMA) di Bawah Kementerian Pendidikan dan Kebudayaan Menurut Kecamatan di Kabupaten Majene, 2018/2019 dan 2019/2020**  
***Number of Schools, Teachers, and Pupils in Senior High Schools Under The Ministry of Education and Culture by Subdistrict in Majene Regency, 2018/2019 dan 2019/2020***

Kecamatan Subdistrict	Sekolah/Schools					
	Negeri/Public		Swasta/Private		Jumlah/Total	
	2018/2019	2019/2020	2018/2019	2019/2020	2018/2019	2019/2020
(1)	(2)	(3)	(4)	(5)	(6)	(7)
Banggae	-	-	-	-	-	-
Banggae Timur	3	3	-	-	3	3
Pamboang	1	1	-	-	1	1
Sendana	1	1	1	1	2	2
Tammerodo	-	-	-	-	-	-
Tubo Sendana	-	-	-	-	-	-
Malunda	1	1	-	-	1	1
Ulumanda	-	-	-	-	-	-
<b>Majene</b>	<b>6</b>	<b>6</b>	<b>1</b>	<b>1</b>	<b>7</b>	<b>7</b>

Lanjutan Tabel/*Continued Table 4.1.7*

Kecamatan Subdistrict	Guru <sup>1</sup> /Teachers <sup>1</sup>					
	Negeri/Public		Swasta/Private		Jumlah/Total	
	2018/2019	2019/2020	2018/2019	2019/2020	2018/2019	2019/2020
(1)	(8)	(9)	(10)	(11)	(12)	(13)
Banggae	-	-	-	-	-	-
Banggae Timur	134	133	-	-	134	133
Pamboang	46	44	-	-	46	44
Sendana	46	44	10	10	56	54
Tammerodo	-	-	-	-	-	-
Tube Sendana	-	-	-	-	-	-
Malunda	32	31	-	-	32	31
Ulumanda	-	-	-	-	-	-
<b>Majene</b>	<b>258</b>	<b>252</b>	<b>10</b>	<b>10</b>	<b>268</b>	<b>262</b>

Lanjutan Tabel/*Continued Table 4.1.7*

Kecamatan Subdistrict	Murid/Students					
	Negeri/Public		Swasta/Private		Jumlah/Total	
	2018/2019	2019/2020	2018/2019	2019/2020	2018/2019	2019/2020
(1)	(14)	(15)	(16)	(17)	(18)	(19)
Banggae	-	-	-	-	-	-
Banggae Timur	1 820	1 908	-	-	1 820	1 908
Pamboang	565	589	-	-	565	589
Sendana	675	689	35	34	710	723
Tammerodo	-	-	-	-	-	-
Tubo Sendana	-	-	-	-	-	-
Malunda	512	586	-	-	512	586
Ulumanda	-	-	-	-	-	-
<b>Majene</b>	<b>3 572</b>	<b>3 772</b>	<b>35</b>	<b>34</b>	<b>3 607</b>	<b>3 806</b>

Catatan/Note: <sup>1</sup> Jumlah guru termasuk kepala sekolah dan guru/*The total of teachers including headmaster and teacher*

Sumber/Source: Kementerian Pendidikan dan Kebudayaan, Data Semester Ganjil/*Ministry of Educations and Culture, Odd Semester Data*

**Tabel**  
**Table 4.1.8**

**Jumlah Sekolah, Guru, dan Murid Sekolah Menengah Kejuruan (SMK) di Bawah Kementerian Pendidikan dan Kebudayaan Menurut Kecamatan di Kabupaten Majene, 2018/2019 dan 2019/2020**  
***Number of Schools, Teachers, and Pupils in Vocational High Schools Under The Ministry of Education and Culture by Subdistrict in Majene Regency, 2018/2019 dan 2019/2020***

Kecamatan Subdistrict	Sekolah/Schools		Guru/Teachers		Murid/Pupils	
	2018/2019	2019/2020	2018/2019	2019/2020	2018/2019	2019/2020
(1)	(2)	(3)	(4)	(5)	(6)	(7)
Banggae	2	2	58	62	809	821
Banggae Timur	3	3	126	124	1 693	2 030
Pamboang	1	1	34	31	329	299
Sendana	4	4	63	69	665	735
Tammerodo	1	1	40	41	561	601
Tubo Sendana	1	1	26	27	261	258
Malunda	2	2	35	35	534	502
Ulumanda	2	2	20	22	95	118
<b>Majene</b>	<b>16</b>	<b>16</b>	<b>402</b>	<b>411</b>	<b>4 947</b>	<b>5 364</b>

Sumber/Source: Kementerian Agama, Data Semester Ganjil/Ministry of Religious Affairs, Odd Semester Data

**Tabel**  
**Table** 4.1.9

**Jumlah Sekolah, Guru, dan Murid Madrasah Aliyah (MA)  
di Bawah Kementerian Agama Menurut Kecamatan di  
Kabupaten Majene, 2018/2019 dan 2019/2020**  
*Number of Schools, Teachers, and Pupils in Madrasah Aliyah  
(MA) Under the Ministry of Religious Affairs by Subdistrict in  
Majene Regency, 2018/2019 dan 2019/2020*

Kecamatan Subdistrict	Sekolah/Schools					
	Negeri/Public		Swasta/Private		Jumlah/Total	
	2018/2019	2019/2020	2018/2019	2019/2020	2018/2019	2019/2020
(1)	(2)	(3)	(4)	(5)	(6)	(7)
Banggae	...	-	...	1	...	1
Banggae Timur	...	1	...	5	...	6
Pamboang	...	-	...	1	...	1
Sendana	...	-	...	2	...	2
Tammerodo	...	-	...	1	...	1
Tubo Sendana	...	-	...	1	...	1
Malunda	...	-	...	1	...	1
Ulumanda	...	-	...	1	...	1
<b>Majene</b>	...	<b>1</b>	...	<b>13</b>	...	<b>14</b>



Lanjutan Tabel/Continued Table 4.1.9

Kecamatan Subdistrict	Guru <sup>1</sup> /Teachers <sup>1</sup>					
	Negeri/Public		Swasta/Private		Jumlah/Total	
	2018/2019	2019/2020	2018/2019	2019/2020	2018/2019	2019/2020
(1)	(8)	(9)	(10)	(11)	(12)	(13)
Banggae	...	-	...	10	...	10
Banggae Timur	...	40	...	60	...	100
Pamboang	...	-	...	63	...	63
Sendana	...	-	...	26	...	26
Tammerodo	...	-	...	15	...	15
Tubo Sendana	...	-	...	17	...	17
Malunda	...	-	...	24	...	24
Ulumanda	...	-	...	13	...	13
<b>Majene</b>	...	<b>40</b>	...	<b>228</b>	...	<b>268</b>

Lanjutan Tabel/*Continued Table 4.1.9*

Kecamatan Subdistrict	Murid/Students					
	Negeri/Public		Swasta/Private		Jumlah/Total	
	2018/2019	2019/2020	2018/2019	2019/2020	2018/2019	2019/2020
(1)	(14)	(15)	(16)	(17)	(18)	(19)
Banggae	...	-	...	128	...	128
Banggae Timur	...	383	...	475	...	858
Pamboang	...	-	...	213	...	213
Sendana	...	-	...	43	...	43
Tammerodo	...	-	...	57	...	57
Tubo Sendana	...	-	...	108	...	108
Malunda	...	-	...	132	...	132
Ulumanda	...	-	...	52	...	52
<b>Majene</b>	...	<b>383</b>	...	<b>1 208</b>	...	<b>1 591</b>

Sumber/Source: Kementerian Agama, Data Semester Ganjil/Ministry of Religious Affairs, Odd Semester Data

**Tabel 4.1.10** Jumlah Desa<sup>1</sup>/Kelurahan yang Memiliki Fasilitas Sekolah Menurut Kecamatan dan Tingkat Pendidikan di Kabupaten Majene, 2014– 2019  
**Number of Villages<sup>1</sup>/Kelurahan Having Educational Facilities by Subdistrict and Educational Level in Majene Regency, 2014– 2019**

Kecamatan Subdistrict	SD Primary School		
	2014	2018	2019
(1)	(2)	(3)	(4)
Banggae	8	8	8
Banggae Timur	9	9	9
Pamboang	14	14	14
Sendana	16	15	15
Tammerodo	7	7	7
Tubo Sendana	7	7	7
Malunda	12	12	12
Ulumanda	8	8	8
<b>Majene</b>	<b>81</b>	<b>80</b>	<b>80</b>

Lanjutan Tabel/*Continued Table* 4.1.10

Kecamatan Subdistrict	SMP Junior High School		
	2014	2018	2019
(1)	(5)	(6)	(7)
Banggae	2	3	4
Banggae Timur	7	7	7
Pamboang	10	10	11
Sendana	7	7	8
Tammerodo	4	3	4
Tubo Sendana	3	3	3
Malunda	6	6	6
Ulumanda	4	6	6
<b>Majene</b>	<b>43</b>	<b>45</b>	<b>49</b>

Lanjutan Tabel/*Continued Table* 4.1.10

Kecamatan Subdistrict	SMA Senior High School		
	2014	2018	2019
(1)	(8)	(9)	(10)
Banggae	1	1	1
Banggae Timur	5	6	6
Pamboang	2	2	2
Sendana	3	4	4
Tammerodo	1	2	1
Tubo Sendana	1	1	1
Malunda	2	2	2
Ulumanda	0	1	1
<b>Majene</b>	<b>15</b>	<b>19</b>	<b>18</b>

Lanjutan Tabel/*Continued Table* 4.1.10

Kecamatan <i>Subdistrict</i>	SMK <i>Vocational School</i>		
	2014	2018	2019
(1)	(11)	(12)	(13)
Banggae	1	2	2
Banggae Timur	2	2	2
Pamboang	3	1	1
Sendana	2	4	4
Tammerodo	1	1	1
Tubo Sendana	1	1	1
Malunda	2	2	2
Ulumanda	1	1	2
<b>Majene</b>	<b>13</b>	<b>14</b>	<b>15</b>

Lanjutan Tabel/Continued Table 4.1.10

Kecamatan Subdistrict	Perguruan Tinggi University		
	2014	2018	2019
(1)	(14)	(15)	(16)
Banggae	3	1	1
Banggae Timur	3	3	3
Pamboang	0	0	0
Sendana	0	0	0
Tammerodo	0	0	0
Tubo Sendana	0	0	0
Malunda	1	1	1
Ulumanda	1	0	0
<b>Majene</b>	<b>8</b>	<b>5</b>	<b>5</b>

Catatan/Note: <sup>1</sup> Desa pada tabel ini termasuk Unit Permukiman Transmigrasi (UPT) yang masih dibina oleh kementerian terkait dan nagari di Provinsi Sumatera Barat/Villages in this table include Transmigration Settlement Unit which is still fostered by the relevant ministries and the nagari in the Province of Sumatera Barat

Sumber/Source: BPS, Pendataan Potensi Desa (Podes)/ BPS-Statistics Indonesia, Village Potential Data Collection

**Tabel**  
**Table** 4.1.11**Angka Partisipasi Murni (APM) dan Angka Partisipasi Kasar (APK) Menurut Jenjang Pendidikan di Kabupaten Majene, 2018 dan 2019**  
**Net Participation Rates and Gross Participation Rates by Educational Level in Majene Regency, 2018 and 2019**

Jenjang Pendidikan Educational Level	Angka Partisipasi Murni (APM) Net Participation Rates		Angka Partisipasi Kasar (APK) Gross Participation Rates	
	2018	2019	2018	2019
(1)	(2)	(3)	(4)	(5)
SD/MI Elementary School	96.43	97	113.45	107.95
SMP/MTs Junior High School	71.21	71	84.16	92.94
SMA/SMK/MA Senior High School	56.35	56	76.06	107.35

Sumber/Source: BPS, Survei Sosial Ekonomi Nasional (Susenas)/BPS-Statistics Indonesia, National Socioeconomic Survey



**Tabel** 4.1.12 **Persentase Penduduk Berumur 15 Tahun ke Atas yang Melek Huruf Menurut Kelompok Umur di Kabupaten Majene, 2018 dan 2019**  
**Table** 4.1.12 **Percentage of Literate People Aged 15 Years and Over by Age Group in Majene Regency, 2018 and 2019**

Kelompok Umur Age Group	2018	2019
(1)	(2)	(3)
15–19	100.00	99.33
20–24	100.00	99.18
25–29	98.59	98.72
30–34	94.58	99.41
35–39	91.52	98.66
40–44	94.61	98.14
45–49	97.27	97.70
50+	84.09	83.37
<b>Jumlah/Total</b>	<b>94.07</b>	<b>95.20</b>
<b>15–24</b>	<b>100.00</b>	<b>99.26</b>
<b>15–44</b>	<b>97.01</b>	<b>98.95</b>
<b>15+</b>	<b>94.07</b>	<b>95.20</b>
<b>45+</b>	<b>87.62</b>	<b>87.17</b>

Sumber/Source: BPS, Survei Sosial Ekonomi Nasional (Susenas)/BPS-Statistics Indonesia, National Socioeconomic Survey

**Tabel 4.1.13** Jumlah Mahasiswa Perguruan Tinggi Menurut Sekolah Tinggi dan Jenis Kelamin di Kabupaten Majene, 2019  
**Table** *Number of University Student by University and Sex in Majene Regency, 2019*

Sekolah Tinggi University	Laki-Laki Male	Perempuan Female	Jumlah Total
(1)	(2)	(3)	(4)
Universitas Sulawesi Barat	3 391	628	8 019
AMIK Tomakaka	-	-	-
STIE Yapman	247	213	460
Stikes Bina Bangsa	16	83	99
STAI DDI	79	154	233
Stikes Marendeng	40	182	222
Unasman	-	-	-
STAIN	718	923	1 641
<b>Jumlah/Total</b>	<b>4 491</b>	<b>2 183</b>	<b>10 674</b>

Sumber/Source: Sekolah Tinggi di Kabupaten Majene/University in Majene Regency

**Tabel 4.1.14** Jumlah Dosen Perguruan Tinggi Menurut Sekolah Tinggi dan Status di Kabupaten Majene, 2019  
**Table 4.1.14** Number of University Lecturer by University and Status in Majene Regency, 2019

Sekolah Tinggi University	Dosen Lecture		Jumlah Total
	Tetap Permanent	Tidak Tetap Not Permanent	
(1)	(2)	(3)	(4)
Universitas Sulawesi Barat	-	-	338
AMIK Tamakaka	-	-	-
STIE Yapman	21	4	25
Stikes Bina Bangsa	19	8	27
STAI DDI	12	3	15
Stikes Marendeng	25	12	37
Unasman	-	-	-
STAIN	58	102	160
<b>Jumlah/Total</b>	<b>135</b>	<b>129</b>	<b>602</b>

Sumber/Source: Sekolah Tinggi di Kabupaten Majene/University in Majene Regency

**Tabel 4.1.15** Jumlah Lulusan Perguruan Tinggi Menurut Sekolah Tinggi dan Jenis Kelamin di Kabupaten Majene, 2019  
**Table** *Number of University Graduated by University and Sex in Majene Regency, 2019*

Sekolah Tinggi University	Laki-Laki Male	Perempuan Female	Jumlah Total
(1)	(2)	(3)	(4)
Universitas Sulawesi Barat	759	1 139	1 898
AMIK Tomakaka	-	-	-
STIE Yapman	102	119	221
Stikes Bina Bangsa	2	31	33
STAI DDI	20	26	46
Stikes Marendeng	374	1 445	1 819
Unasman	-	-	-
STAIN	0	0	0
<b>Jumlah/Total</b>	<b>1 257</b>	<b>2 760</b>	<b>4 017</b>

Sumber/Source: Sekolah Tinggi di Kabupaten Majene/University in Majene Regency

## 4.2 KESEHATAN HEALTH

**Tabel** 4.2.1 **Jumlah Desa<sup>1</sup>/Kelurahan Yang Memiliki Sarana Kesehatan Menurut Kecamatan di Kabupaten Majene, 2014–2019**  
**Table** 4.2.1 **Number of Villages<sup>1</sup>/Kelurahan Having Health Facilities by Subdistrict in Majene Regency, 2014–2019**

Kecamatan Subdistrict	Rumah Sakit Hospital		
	2014	2018	2019
(1)	(2)	(3)	(4)
Banggae	1	1	1
Banggae Timur	0	0	0
Pamboang	0	0	0
Sendana	0	0	0
Tammerodo	0	0	0
Tubo Sendana	0	0	0
Malunda	0	0	0
Ulumanda	0	0	0
<b>Majene</b>	<b>1</b>	<b>1</b>	<b>1</b>

Lanjutan Tabel/*Continued Table* 4.2.1

Kecamatan <i>Subdistrict</i>	Rumah Sakit Bersalin <i>Maternity Hospital</i>		
	2014	2018	2019
(1)	(5)	(6)	(7)
Banggae	0	0	0
Banggae Timur	0	0	0
Pamboang	0	0	0
Sendana	0	0	0
Tammerodo	0	0	0
Tubo Sendana	0	0	0
Malunda	0	0	0
Ulumanda	0	0	0
<b>Majene</b>	<b>0</b>	<b>0</b>	<b>0</b>

Lanjutan Tabel/Continued Table 4.2.1

Kecamatan Subdistrict	Poliklinik Polyclinic		
	2014	2018	2019
(1)	(8)	(9)	(10)
Banggae	0	0	0
Banggae Timur	1	0	0
Pamboang	0	0	0
Sendana	0	0	0
Tammerodo	0	0	0
Tubo Sendana	0	0	0
Malunda	0	0	0
Ulumanda	0	0	0
<b>Majene</b>	<b>1</b>	<b>0</b>	<b>0</b>

Lanjutan Tabel/*Continued Table 4.2.1*

Kecamatan <i>Subdistrict</i>	Puskesmas <i>Public Health Center</i>		
	2014	2018	2019
(1)	(11)	(12)	(13)
Banggae	3	3	3
Banggae Timur	1	1	1
Pamboang	1	1	1
Sendana	1	1	1
Tammerodo	1	1	1
Tubo Sendana	1	1	1
Malunda	1	1	1
Ulumanda	2	2	2
<b>Majene</b>	<b>11</b>	<b>11</b>	<b>11</b>



Lanjutan Tabel/Continued Table 4.2.1

Kecamatan Subdistrict	Puskesmas Pembantu Subsidiary of Public Health Center		
	2014	2018	2019
(1)	(14)	(15)	(16)
Banggae	2	2	2
Banggae Timur	7	6	4
Pamboang	6	8	9
Sendana	7	7	8
Tammerodo	3	4	4
Tubo Sendana	3	4	5
Malunda	5	5	5
Ulumanda	4	2	2
<b>Majene</b>	<b>37</b>	<b>38</b>	<b>39</b>

Lanjutan Tabel/*Continued Table 4.2.1*

Kecamatan Subdistrict	Apotek Pharmacy		
	2014	2018	2019
(1)	(17)	(18)	(19)
Banggae	3	4	5
Banggae Timur	0	1	1
Pamboang	0	1	2
Sendana	0	0	1
Tammerodo	0	1	1
Tubo Sendana	0	0	0
Malunda	0	0	0
Ulumanda	0	0	0
<b>Majene</b>	<b>3</b>	<b>7</b>	<b>10</b>

Catatan/Note: <sup>1</sup> Desa pada tabel ini termasuk Unit Permukiman Transmigrasi (UPT) yang masih dibina oleh kementerian terkait dan nagari di Provinsi Sumatera Barat/Villages in this table include Transmigration Settlement Unit which is still fostered by the relevant ministries and the nagari in the Province of Sumatera Barat

Sumber/Source: BPS, Pendataan Potensi Desa (Podes)/BPS-Statistics Indonesia, Village Potential Data Collecting

**Tabel 4.2.2** Jumlah Dokter Spesialis, Dokter Umum, dan Dokter Gigi Menurut Unit Pelayanan di Kabupaten Majene, 2018  
**Number of Specialist Doctor, General Doctor, and Dentist by Service Unit in Majene Regency, 2018**

Unit Pelayanan Service Unit	Dokter Spesialis Specialist Doctors	Dokter Umum Generalis Doctors	Dokter Gigi Dentist
(1)	(2)	(3)	(4)
Rumah Sakit Hospital	8	4	2
Puskesmas Public Health Center	-	8	6
<b>Jumlah/Total</b>			
	<b>2018</b>	<b>8</b>	<b>12</b>
	<b>2017</b>	<b>6</b>	<b>20</b>
	<b>2016</b>	<b>4</b>	<b>14</b>

Sumber/Source: Dinas Kesehatan Kabupaten Majene / Public Health Office of Majene Regency

**Tabel**  
**Table** 4.2.3

**Jumlah Kunjungan Pasien ke Rumah Sakit Umum Daerah Menurut Bulan dan Status Perawatan di Kabupaten Majene, 2018**  
**Number of Patient Visit to Regional General Hospital by Month and Treatment Status in Majene Regency, 2018**

Bulan Month	Status Perawatan Treatment Status		
	Rawat Inap Inpatient Treatment	Rawat Jalan Outpatient Treatment	
(1)	(2)	(3)	
Januari/January	693	26 152	
Februari/February	703	11 233	
Maret/March	737	24 048	
April/April	596	11 285	
Mei/May	624	14 193	
Juni/June	614	24 073	
Juli/July	758	19 232	
Agustus/August	751	9 323	
September/September	723	6 774	
Oktober/October	680	17 604	
November/November	846	5 566	
Desember/December	750	4 600	
<b>Jumlah/Total</b>	<b>2018</b>	<b>8 475</b>	<b>174 083</b>
	<b>2017</b>	<b>2 877</b>	<b>146 797</b>
	<b>2016</b>	<b>3 664</b>	<b>143 712</b>

Sumber/Source: Dinas Kesehatan Kabupaten Majene / Public Health Office of Majene Regency

**Tabel 4.2.4** Jumlah Pelayanan Pengobatan Rawat Jalan Pada Unit-Unit Pelayanan Kesehatan Kabupaten Majene, 2018  
**Number of Outpatient Treatment at Health Service Units Majene Regency, 2018**

Unit Pelayanan Service Unit	Rawat Jalan Outpatient treatment			
	Kasus Lama & Baru Old & New Case	Pasien Umum General Patient	Peserta JKN JKN Participant	
(1)	(2)	(3)	(4)	
RSU Majene	26 152	1 554	24 598	
Puskesmas Banggae I	11 233	1 879	9 354	
Puskesmas Totoli	24 048	4 680	19 368	
Puskesmas Banggae II	11 285	2 186	9 099	
Puskesmas Lembang	14 193	2 245	11 948	
Puskesmas Pamboang	24 073	2 118	21 955	
Puskesmas Sendana I	19 232	3 620	15 612	
Puskesmas Sendana II	9 323	525	8 798	
Puskesmas Tammerodo	6 774	786	5 988	
Puskesmas Malunda	17 604	2 291	15 313	
Puskesmas Ulumanda	5 566	-	5 566	
Puskesmas Salutambung	4 600	1 031	3 569	
<b>Jumlah/Total</b>	<b>2018</b>	<b>174 083</b>	<b>22 915</b>	<b>151 168</b>
	<b>2017</b>	<b>146 797</b>	<b>24 288</b>	<b>122 509</b>
	<b>2016</b>	<b>143 712</b>	<b>29 253</b>	<b>52 422</b>

Sumber/Source: Dinas Kesehatan Kabupaten Majene / Public Health Office of Majene Regency

**Tabel**  
**Table** 4.2.5

**Jumlah Pengunjung Pelayanan Kesehatan Ibu dan Anak Pada Unit-Unit Pelayanan Kesehatan di Kabupaten Majene, 2018**  
**Number of visitor of Mother and Child Health Service at Health Units Service in Majene Regency, 2018**

Unit Pelayanan Service Unit	Ibu Mother		Bayi Baby	
	Hamil Pregnant	Menyusui Breastfeeding		
(1)	(2)	(3)	(4)	
Puskesmas Banggae I	535	458	335	
Puskesmas Totoli	594	555	437	
Puskesmas Banggae II	257	237	216	
Puskesmas Lembang	452	367	411	
Puskesmas Pamboang	550	488	4 443	
Puskesmas Sendana I	541	487	544	
Puskesmas Sendana II	214	209	195	
Puskesmas Tammerodo	286	229	214	
Puskesmas Malunda	461	437	347	
Puskesmas Ulumanda	147	135	93	
Puskesmas Salutambung	90	82	76	
<b>Jumlah/Total</b>	<b>2018</b>	<b>4 127</b>	<b>3 684</b>	<b>3 311</b>
	<b>2017</b>	<b>4 199</b>	<b>3 630</b>	<b>4 147</b>
	<b>2016</b>	<b>4 207</b>	<b>3 582</b>	<b>3 425</b>

Lanjutan Tabel/Continued Table 4.2.5

Unit Pelayanan Service Unit	Ibu Bersalin Maternity		Kelahiran Bayi Birth		Jumlah Balita Baby Five Years	Balita Ditim- bang Baby Five Years Weighed	% Balita Ditimbang % Baby Five Years Weighed (%)	
	Sehat Healthy	Mati Die	Lahir Hidup Born Alive	Lahir Mati Still Born				
(1)	(5)	(6)	(7)	(8)	(9)	(10)	(11)	
Puskesmas Banggae I	527	1	458	4	1 993	1 647	82,6	
Puskesmas Totoli	568	1	555	4	2 144	1 651	77,0	
Puskesmas Banggae II	342	1	236	2	1 293	1 183	91,5	
Puskesmas Lembang	488	-	368	4	1 846	1 893	102,5	
Puskesmas Pamboang	592	3	488		2 236	2 060	92,1	
Puskesmas Sendana I	608	-	488	7	2 297	1 808	78,7	
Puskesmas Sendana II	238	-	210	3	900	802	89,1	
Puskesmas Tammerodo	305	1	224	8	1 153	552	47,9	
Puskesmas Malunda	496	2	434	6	1 875	1 001	53,4	
Puskesmas Ulumanda	150	1	135	2	568	398	70,1	
Puskesmas Salutambung	89	-	82	1	335	237	70,7	
<b>Jumlah/Total</b>	<b>2018</b>	<b>4 403</b>	<b>10</b>	<b>3 678</b>	<b>46</b>	<b>16 640</b>	<b>13 232</b>	<b>79,5</b>
	<b>2017</b>	<b>3 708</b>	<b>5</b>	<b>3 673</b>	<b>65</b>	<b>16 009</b>	<b>12 808</b>	<b>80,0</b>
	<b>2016</b>	<b>3 576</b>	<b>8</b>	<b>3 546</b>	<b>65</b>	<b>15 975</b>	<b>12 788</b>	<b>80,1</b>

Sumber/Source: Dinas Kesehatan Kabupaten Majene / Public Health Office of Majene Regency

**Tabel**  
**Table** 4.2.6

**Jumlah Ibu Hamil, Melakukan Kunjungan K1, Melakukan Kunjungan K4, Kurang Energi Kronis (KEK), dan Mendapat Tablet Zat Besi (Fe) di Kabupaten Majene, 2013-2018**  
***Number of Pregnant Women, Those with One Visit and Four Visits of Antenatal Care, Chronic Energy Deficiency (CED), and Receiving Iron Supplement in Majene Regency, 2013-2018***

<i>Tahun</i> <i>Years</i>	<i>Jumlah Ibu Hamil</i> <i>Pregnant Women</i>	<i>Melakukan Kunjungan K1</i> <i>One Visit</i>	<i>Melakukan Kunjungan K4</i> <i>Four Visits</i>	<i>Kurang Energi Kronis (KEK)</i> <i>Chronic Energy Deficiency (CED)</i>	<i>Mendapat Zat Besi (Fe)</i> <i>Receiving Iron Supplement</i>
(1)	(2)	(3)	(4)	(5)	(6)
2013	3 724	4 004	3 219	392	3 219
2014	4 172	3 899	3 121	340	3 121
2015	4 571	4 168	3 254	394	3 254
2016	4 522	4 207	3 246	392	3 336
2017	4 543	4 199	3 305	621	3 460
2018	4 613	4 127	3 356	744	3 545

Sumber/Source: Dinas Kesehatan Kabupaten Majene / Public Health Office of Majene Regency



**Tabel 4.2.7** Jumlah Bayi Lahir, Bayi Berat Badan Lahir Rendah (BBLR), BBLR Dirujuk, dan Bergizi Buruk Menurut Kecamatan di Kabupaten Majene, 2018  
**Number of Births, Babies with Low Birth Weights (LBW), Treated LBW, and Malnutrition Cases by District in Majene Regency, 2018**

Unit Pelayanan Service Unit	Bayi Lahir Births	BBLR/LBW		Gizi Buruk Malnutrition
		Jumlah Total	Dirujuk Treated	
(1)	(2)	(3)	(4)	(5)
Banggae	1 013	80	7	3
Banggae Timur	604	63	7	2
Pamboang	488	37	2	1
Sendana	488	27	7	2
Tammerodo	210	24	7	7
Tubo Sendana	224	9	-	7
Malunda	434	16	5	8
Ulumanda	217	9	-	5
<b>Jumlah/Total</b>	<b>2018</b>	<b>3 678</b>	<b>265</b>	<b>35</b>
	<b>2017</b>	<b>3 673</b>	<b>412</b>	<b>17</b>
	<b>2016</b>	<b>3 546</b>	<b>254</b>	<b>13</b>

Sumber/Source: Dinas Kesehatan Kabupaten Majene / Public Health Office of Majene Regency

**Tabel**  
**Table** 4.2.8

**Persentase Balita Yang Pernah Mendapat Imunisasi Menurut Kecamatan dan Jenis Imunisasi di Kabupaten Majene, 2018**  
*Percentage of Children Under Five Years Who Had Immunization by Subdistrict and Type of Immunization in Majene Regency, 2018*

Kecamatan Subdistrict	BOG* BOG*	DPT DPT			Campak Measles	
		1	2	3		
(1)	(2)	(3)	(4)	(5)	(6)	
Banggae	91,5	90,9	86,7	85,5	59,7	
Banggae Timur	89,4	72,1	79,6	79,3	69,8	
Pamboang	94,3	80,0	78,4	77,5	72,0	
Sendana	101,6	85,0	86,4	82,0	83,6	
Tammerodo	93,8	90,4	86,4	88,6	85,1	
Tube Sendana	100,9	87,9	85,5	77,6	80,0	
Malunda	98,4	78,8	80,3	79,7	68,2	
Ulumanda	92,6	81,5	79,3	93,8	61,7	
<b>Jumlah/Total</b>	<b>2018</b>	<b>94,5</b>	<b>82,9</b>	<b>83,0</b>	<b>82,2</b>	<b>70,4</b>
	<b>2017</b>	<b>94,2</b>	<b>79,9</b>	<b>80,6</b>	<b>79,4</b>	<b>77,9</b>
	<b>2016</b>	<b>98,4</b>	<b>85,7</b>	<b>84,9</b>	<b>84,7</b>	<b>81,6</b>

Lanjutan Tabel/Continued Table 4.2.8

Kecamatan Subdistrict	Polio Polio				Hepatitis B Hepatitis B		
	1	2	3	4	1	2	3
(1)	(7)	(8)	(9)	(10)	(11)	(12)	(13)
Banggae	89,0	92,0	87,1	94,2	90,9	86,7	85,5
Banggae Timur	68,5	71,3	77,7	78,0	72,1	79,6	79,3
Pamboang	80,7	80,5	78,5	78,4	80,0	78,4	77,5
Sendana	85,8	86,5	87,7	83,9	85,0	86,4	82,0
Tammerodo	86,4	87,3	85,1	89,0	90,4	86,4	88,6
Tubo Sendana	86,6	89,7	82,4	74,8	87,9	85,5	77,6
Malunda	90,5	84,3	80,3	79,0	78,8	80,3	79,7
Ulumanda	86,3	81,5	80,6	93,8	81,5	79,3	93,8
<b>Jumlah/Total</b>	<b>2018</b>	<b>83,3</b>	<b>83,9</b>	<b>82,7</b>	<b>84,3</b>	<b>83,3</b>	<b>82,8</b>
	<b>2017</b>	<b>79,1</b>	<b>79,8</b>	<b>80,5</b>	<b>78,9</b>	<b>79,9</b>	<b>80,6</b>
	<b>2016</b>	<b>83,9</b>	<b>84,3</b>	<b>84,3</b>	<b>85,4</b>	<b>85,7</b>	<b>84,7</b>

Catatan/Note: Capaian lebih dari 100% karena sasaran yang digunakan merupakan sasaran proyeksi/Performance was more than 100% because the target used is the target of the projection

Sumber/Source: Dinas Kesehatan Kabupaten Majene / Public Health Office of Majene Regency

**Tabel**  
**Table** 4.2.9

**Jumlah Klinik Keluarga Berencana (KKB) dan Pos  
Pelayanan Keluarga Berencana Desa (PPKBD) Menurut  
Kecamatan, 2018**  
*Number of Family Planning Clinics and Village Family  
Planning Service Units by Sub District, 2018*

<b>Kecamatan Sub District</b>	<b>KKB Family Planning Clinics</b>	<b>PPKBD Village Family Planning Service Units</b>
(1)	(2)	(3)
Banggae	3	8
Banggae Timur	2	9
Pamboang	22	15
Sendana	1	16
Tammerodo	1	7
Tubo Sendana	1	7
Malunda	1	12
Ulumanda	2	8
<b>Majene</b>	<b>13</b>	<b>82</b>

Sumber: Dinas Pengendalian Penduduk dan Keluarga Berencana Kabupaten Majene  
Source: Department of Population and Family Planning of Majene Regency

**Tabel 4.2.10** Jumlah Peserta KB Aktif Menurut Kecamatan di Kabupaten Majene, 2019  
**Table** 4.2.10 Number Family Planning Participants by Sub Districts in Majene Regency, 2019

Kecamatan Sub District	Peserta KB Aktif Family Planning Participants			
	IUD	MOW	MOP	Kondom Condom
(1)	(2)	(3)	(4)	(5)
Banggae	781	281	14	76
Banggae Timur	241	126	37	90
Pamboang	181	127	21	29
Sendana	337	56	30	22
Tammerodo	132	49	9	3
Tubo Sendana	76	27	57	58
Malunda	73	64	6	109
Ulumanda	21	34	0	26
<b>Majene</b>	<b>2813</b>	<b>764</b>	<b>174</b>	<b>413</b>

Lanjutan Tabel/*Continued Table* 4.2.10

Kecamatan <i>Sub District</i>	Peserta KB Aktif <i>Family Planning Participants</i>			Jumlah <i>Total</i>
	Implan <i>Implants</i>	Suntikan <i>Injectiion</i>	Pil <i>Pill</i>	
(1)	(6)	(7)	(8)	(9)
Banggae	115	1 359	1 188	3 814
Banggae Timur	572	1 194	884	3 144
Pamboang	359	1 079	576	2 372
Sendana	172	1 325	734	2 676
Tammerodo	53	879	287	1 412
Tubo Sendana	195	465	250	1 128
Malunda	257	1 051	867	2 427
Ulumanda	50	646	401	1 178
<b>Majene</b>	<b>2 813</b>	<b>7 993</b>	<b>5 184</b>	<b>2 0154</b>

Sumber: Dinas Pengendalian Penduduk dan Keluarga Berencana Kabupaten Majene  
 Source: *Department of Population and Family Planning of Majene Regency*

**Tabel 4.2.11** Jumlah Peserta KB Baru Menurut Kecamatan dan Jenis Kontrasepsi, 2019  
**Number of New Family Planning Participants by Sub Districts, 2019**

Kecamatan Sub District	Peserta KB Aktif Family Planning Participants						
	IUD	MOW	MOP	Kondom Condom	Implan Implants	Suntikan Injectiion	Pil Pill
(1)	(2)	(3)	(4)	(5)	(6)	(7)	(8)
Banggae	98	79	0	40	278	...	...
Banggae Timur	18	0	0	59	103	...	...
Pamboang	56	0	0	10	90	...	...
Sendana	60	0	0	16	29	...	...
Tammerodo	20	0	0	3	14	...	...
Tubo Sendana	18	0	0	12	42	...	...
Malunda	5	0	0	48	24	...	...
Ulumanda	1	0	0	18	3	...	...
<b>Majene</b>	<b>276</b>	<b>79</b>	<b>0</b>	<b>206</b>	<b>583</b>	...	...

Sumber: Dinas Pengendalian Penduduk dan Keluarga Berencana Kabupaten Majene  
 Source: Department of Population and Family Planning of Majene Regency

**Tabel 4.2.12** Jumlah Kasus 10 Penyakit Terbanyak, 2018  
**Table** Number of Cases of the 10 Most Diseases, 2018

<b>Kecamatan</b> <i>Sub District</i>	
(1)	
Penyakit saluran pernafasan akut tidak spesifik	11 649
Hipertensi esensial (primer)	8 107
Gastritis	6 516
Sakit Kepala	4 351
Dyspepsia	3 850
Demam yang tidak diketahui sebabnya	3 539
Myalgia	3 115
Dermatitis dan eksim	2 631
Influenza	2 561
Batuk	2 474
<b>Jumlah/Total</b>	<b>48 793</b>

Sumber/Source: Dinas Kesehatan Kabupaten Majene / Public Health Office of Majene Regency



**Tabel 4.2.13** Jumlah Pelayanan Penyakit Menular Pada Unit–Unit Pelayanan Kesehatan di Kabupaten Majene, 2018  
**Table 4.2.13** Number of Contagious Diseases Service at Health Service Units Majene Regency, 2018

Unit Pelayanan Service Unit	Diare Diarrhea	Kolera Cholera	Malaria Malaria	Diduga Rabies Suspected Rabies	Polio Polio	Cacingan Worms
(1)	(2)	(3)	(4)	(5)	(6)	(7)
RSU Majene	237	-	1	-	-	-
Puskesmas Banggae I	262	-	-	6	-	11
Puskesmas Totoli	626	-	-	-	-	61
Puskesmas Banggae II	246	-	-	-	-	36
Puskesmas Lembang	172	-	-	-	-	4
Puskesmas Pamboang	197	-	3	12	-	24
Puskesmas Sendana I	348	-	1	-	-	42
Puskesmas Sendana II	427	-	1	5	-	38
Puskesmas Tammerodo	132	-	3	-	-	8
Puskesmas Malunda	648	-	40	-	-	29
Puskesmas Ulumanda	103	-	67	-	-	46
Puskesmas Salutambung	100	-	24	-	-	49
<b>Jumlah/Total</b>	<b>3 498</b>	<b>-</b>	<b>140</b>	<b>23</b>	<b>-</b>	<b>348</b>

Lanjutan Tabel/*Continued Table* 4.2.13

Unit Pelayanan Service Unit	Campak Measles	Tetanus Neona- Torium	DBD Dengue Fever	TBC Paru- Paru Lung TBC	Kusta Leprosy	Typus Typus
(1)	(2)	(3)	(4)	(5)	(6)	(7)
RSU Majene	1	-	22	247	4	-
Puskesmas Banggae I	-	-	-	28	5	4
Puskesmas Totoli	-	-	2	55	8	-
Puskesmas Banggae II	-	-	2	12	6	-
Puskesmas Lembang	-	-	-	33	6	-
Puskesmas Pamboang	-	-	1	45	17	1
Puskesmas Sendana I	-	-	1	35	7	-
Puskesmas Sendana II	-	-	-	9	3	-
Puskesmas Tammerodo	-	-	2	18	3	-
Puskesmas Malunda	-	-	1	42	2	52
Puskesmas Ulumanda	-	-	-	1	-	-
Puskesmas Salutambung	-	-	1	5	-	-
<b>Jumlah/Total</b>	<b>1</b>	<b>-</b>	<b>32</b>	<b>530</b>	<b>61</b>	<b>57</b>

Sumber/Source: Dinas Kesehatan Kabupaten Majene / *Public Health Office of Majene Regency*

**Tabel 4.2.14** Jumlah Kasus HIV/AIDS, IMS, DBD, Diare, TB, dan Malaria Menurut Kecamatan, 2018  
**Number of Cases of HIV/AIDS, Sexually Transmitted Infection, Dengue Fever, Diarrhea, Tuberculosis (TB) and Malaria by Sub District, 2018**

Kecamatan Sub District	HIV/AIDS* HIV/AIDS	IMS Sexually Transmitted Infection	DBD Dengue Fever	Diare Diarrhea	TB Tuberculosis	Malaria Malaria
(1)	(2)	(3)	(4)	(5)	(6)	(7)
Banggae	-	-	2	888	83	-
Banggae Timur	-	-	2	418	45	-
Pamboang	-	-	1	197	45	3
Sendana	-	-	1	348	35	1
Tammerodo	-	-	-	427	9	1
Tubo Sendana	-	-	2	132	18	3
Malunda	-	-	1	648	42	40
Ulumanda	-	-	1	203	6	91
<b>Majene</b>	-	-	<b>10</b>	<b>3 261</b>	<b>283</b>	<b>139</b>

Catatan/Note: \*) Kecamatan penderita HIV/AIDS dirahasiakan/Sub District of HIV/AIDS patients kept secret

Sumber/Source: Dinas Kesehatan Kabupaten Majene / Public Health Office of Majene Regency

**Tabel 4.2.15** Jumlah Kegiatan Penyuluhan Kesehatan Menurut Unit Pelayanan, 2018  
**Table** 4.2.15 *Number of Health Counseling by Services Unit, 2018*

Unit Pelayanan Service Unit	Balita Ditimbang Baby Five Years Weighed	% Balita Ditimbang % Baby Five Years Weighed (%)
(1)	(10)	(11)
Puskesmas Banggae I	835	3
Puskesmas Totoli	181	-
Puskesmas Banggae II	318	18
Puskesmas Lembang	421	876
Puskesmas Pamboang	-	896
Puskesmas Sendana I	40	48
Puskesmas Sendana II	87	54
Puskesmas Tammerodo	114	12
Puskesmas Malunda	72	82
Puskesmas Ulumanda	19	13
Puskesmas Salutambung	12	29
<b>Jumlah/Total</b>	<b>2 099</b>	<b>2 031</b>

Sumber/Source: Dinas Kesehatan Kabupaten Majene / Public Health Office of Majene Regency

**Tabel 4.2.16** Jumlah Remaja Usia 15-24 Tahun yang Mendapat Penyuluhan Tentang Kesehatan Reproduksi (Kespro), HIV/AIDS, dan Keluarga Berencana (KB) Menurut Kecamatan di Kabupaten Majene, 2018  
*Number of Young People Aged 15 - 24 Who Had Counselling on Reproductive Health, HIV/AIDS, and Family Planning by Sub District in Majene Regency, 2018*

Kecamatan Sub District	Penyuluhan Kespro Reproductive Health Counselling	Penyuluhan HIV/AIDS HIV/AIDS Counselling	Penyuluhan KB Family Planning Counselling
(1)	(2)	(3)	(4)
Banggae	604	-	274
Banggae Timur	1 715	4	570
Pamboang	6	-	28
Sendana	104	38	87
Tammerodo	102	-	57
Tubo Sendana	65	-	16
Malunda	68	-	31
Ulumanda	7	-	40
<b>Jumlah/Total</b>	<b>2 671</b>	<b>42</b>	<b>1 103</b>

Sumber/Source: Dinas Kesehatan Kabupaten Majene / Public Health Office of Majene Regency

### 4.3 AGAMA DAN SOSIAL LAINNYA RELIGION AND OTHER SOCIAL AFFAIRS

**Tabel 4.3.1** Jumlah Penduduk Menurut Kecamatan dan Agama yang Dianut di Kabupaten Majene, 2019  
*Population by Subdistrict and Religion in Majene Regency, 2019*

Kecamatan Subdistrict	Islam	Protestan Protestant	Katolik Catholic	Hindu	Budha Buddha	Lainnya Others
(1)	(2)	(3)	(4)	(5)	(6)	(7)
Banggae	42 553	71	31	1	15	2
Banggae Timur	32 051	82	33	-	3	3
Pamboang	23 810	10	1	-	-	-
Sendana	23 909	-	1	-	-	-
Tammerodo	12 578	2	-	-	-	-
Tubo Sendana	9 496	1	-	-	-	-
Malunda	19 026	2	5	-	-	-
Ulumanda	9 574	-	-	-	-	-
<b>Majene</b>	<b>172 997</b>	<b>168</b>	<b>71</b>	<b>1</b>	<b>18</b>	<b>5</b>

Sumber/Source: Kantor Kementerian Agama Kabupaten Majene/Department of Religion of Majene Regency

**Tabel 4.3.2** Jumlah Tempat Peribadatan Menurut Kecamatan di Kabupaten Majene, 2019  
*Number of Places of Worship by Subdistrict in Majene Regency, 2019*

Kecamatan Subdistrict	Masjid Mosque	Mushola Pray Room	Gereja Protestan Protestant Church	Gereja Katholik Catholic Church	Pura Temple	Vihara
(1)	(2)	(3)	(4)	(5)	(6)	(7)
Banggae	43	27	-	-	-	-
Banggae Timur	46	20	1	-	-	-
Pamboang	49	21	-	-	-	-
Sendana	46	13	-	-	-	-
Tammerodo	33	15	-	-	-	-
Tubo Sendana	22	6	-	-	-	-
Malunda	48	12	-	-	-	-
Ulumanda	36	6	-	-	-	-
<b>Majene</b>	<b>323</b>	<b>120</b>	<b>1</b>	<b>-</b>	<b>-</b>	<b>-</b>

Sumber/Source: Kantor Kementerian Agama Kabupaten Majene/Department of Religion of Majene Regency

**Tabel**  
**Table** 4.3.3

**Jumlah Desa<sup>1</sup>/Kelurahan yang Mengalami Bencana Alam<sup>2</sup>  
Menurut Kecamatan di Kabupaten Majene, 2011–2018**  
**Number of Villages<sup>1</sup>/Kelurahan that Had Natural Disaster<sup>2</sup>  
by Subdistrict in Majene Regency, 2011–2018**

Kecamatan Subdistrict	Banjir/Flood		
	2011	2014	2018
(1)	(2)	(3)	(4)
Banggae	2	1	-
Banggae Timur	1	2	2
Pamboang	3	1	-
Sendana	2	5	2
Tammerodo	1	3	1
Tubo Sendana	1	-	1
Malunda	2	-	6
Ulumanda	0	1	5
<b>Majene</b>	<b>12</b>	<b>13</b>	<b>17</b>



Lanjutan Tabel/Continued Table 4.3.3

Kecamatan Subdistrict	Gempa Bumi/Earthquake		
	2011	2014	2018
(1)	(5)	(6)	(7)
Banggae	-	-	-
Banggae Timur	-	-	-
Pamboang	2	-	-
Sendana	1	-	-
Tammerodo	-	-	-
Tubo Sendana	-	-	-
Malunda	-	-	-
Ulumanda	-	-	1
<b>Majene</b>	<b>3</b>	<b>-</b>	<b>1</b>

Lanjutan Tabel/*Continued Table* 4.3.3

Kecamatan <i>Subdistrict</i>	Tanah Longsor/ <i>Landslide</i>		
	2011	2014	2018
(1)	(8)	(9)	(10)
Banggae	-	-	1
Banggae Timur	-	2	3
Pamboang	3	2	3
Sendana	2	4	4
Tammerodo	2	6	2
Tubo Sendana	-	1	3
Malunda	-	-	-
Ulumanda	-	2	7
<b>Majene</b>	<b>7</b>	<b>17</b>	<b>23</b>

Catatan/*Note*: <sup>1</sup> Desa pada tabel ini termasuk Unit Permukiman Transmigrasi (UPT) yang masih dibina oleh kementerian terkait dan nagari di Provinsi Sumatera Barat/*Villages in this table are included in Transmigration Settlement Unit which is still fostered by the relevant ministries and the nagari in the Province of Sumatera Barat*

<sup>2</sup> Terjadi dalam tiga tahun terakhir sampai dengan saat pencacahan/*Occured during the last three years by the time of enumeration*

Sumber/*Source*: BPS, Pendataan Potensi Desa (Podes)/*BPS-Statistics Indonesia, Village Potential Data Collecting*

**Tabel 4.3.4** Jumlah Pernikahan Menurut Kecamatan di Kabupaten Majene, 2019  
**Table** 4.3.4 Number of Marriage by Subdistrict in Majene Regency, 2019

Kecamatan Subdistrict	Nikah Marriage
(1)	(2)
Banggae	428
Banggae Timur	300
Pamboang	226
Sendana	258
Tammerodo	184
Tubo Sendana	90
Malunda	207
Ulumanda	84
<b>Jumlah/Total</b>	<b>1 777</b>

Sumber/Source: Kantor Kementerian Agama Kabupaten Majene/Department of Religion of Majene Regency

**Tabel 4.3.5** Jumlah Jemaah Haji Setiap Musim Haji Menurut Kecamatan dan Jenis Kelamin, 2019  
**Table** *Number of Haji Pilgrim Every Season According to Gender by Sub District, 2019*

Kecamatan Subdistrict	Laki-Laki Male	Perempuan Female	Jumlah Total
(1)	(2)	(3)	(4)
Banggae	23	56	79
Banggae Timur	35	85	120
Pamboang	12	17	29
Sendana	4	15	19
Tammerodo	1	10	11
Tubo Sendana	0	4	4
Malunda	2	7	9
Ulumanda	1	5	6
<b>Majene</b>	<b>78</b>	<b>199</b>	<b>277</b>

Sumber/Source: Kantor Kementerian Agama Kabupaten Majene/Department of Religion of Majene Regency

**Tabel 4.3.6** **Daftar Nama-nama Lembaga Islam dan Organisasi Masyarakat Islam, 2019**  
**Name of Islamic Institution and Organization of Islamic Community, 2019**

<b>Nama Name</b>	<b>Nama Pimpinan Leader Name</b>	<b>Alamat Sekretariat Secretariat Address</b>
(1)	(2)	(3)
<b>A. Lembaga Islam Islamic Institutions</b>		
1. Majelis Ulama Indonesia (MUI)	Dr.H.Nafis Juaeni	Islamic Center.Jln Jend Sudirman No.57
2. Baznas Kabupaten Majene	Drs.KH.Sauqaddin Gani	Islamic Center.Jln Jend Sudirman No.57
3. Panitia Hari Besar Islam (PHBI)	H.A.Achmad Sukri, SE.MM	Islamic Center I. Jend Sudirman No.57
4. Dewan Masjid Indonesia	Dr.H.Fahmi Massiara, MH	Islamic Center Jln. Jend Sudirman No.57
5. BKPRMI	Drs.H.Muchtar Hadi	Islamic Center Jln.Jend Sudirman No.57
6. Forum Kerukunan Umat Beragama (FKUB)	Drs.H.Mansur S, M.Pd.I	Jln.Jend Ahmad Yani.40 Totoli
7. Badan Kontak Majelis Taklim (BKMT)	Hj.Najibah BF, M.Pd.I	Islamic Center.JLN Jend Sudirman No.57
<b>B. Ormas Islam Islamic Community Organization</b>		
1. Nahdatul Ulama	Drs.Samsul, M.Si	Lembang
2. Muhammadiyah	Drs.H.Masyruk M Mahmud,M.Pd	Jl. Ammana Pattowali No.26
3. Darud Dakwah Wal Irsyad	Dr.H.Hasyim, Lc.M.Ag	Jl.Andi Pengerang Pettarai (kampus STAI DDI Majene)

Sumber/Source: Kantor Kementerian Agama Kabupaten Majene/Department of Religion of Majene Regency

**Tabel 4.3.7**  
**Table**

**Jumlah Perkara yang Diterima Oleh Pengadilan Agama Menurut Kecamatan dan Jenis Perkara, 2019**  
**Number of Cases Received by Religious Court by Sub District and Type of Cases, 2019**

Kecamatan Subdistrict	Jenis Perkara/Type of Cases					
	Izin Poligami Poly-gamy Permit	Cerai Talak Divorce	Cerai Gugat Divorce Sue	Harta Bersama Joint Treasure	Penguasaan Anak Child Control	Perwalian Guardian-ship
(1)	(2)	(3)	(4)	(5)	(6)	(7)
Banggae	-	19	47	-	-	-
Banggae Timur	-	12	37	-	-	-
Pamboang	-	6	18	-	-	-
Sendana	-	9	16	-	-	-
Tammerodo	-	3	8	-	-	-
Tubo Sendana	-	2	9	-	-	-
Malunda	-	2	14	-	-	-
Ulumanda	-	2	1	-	-	-
<b>Majene</b>	<b>-</b>	<b>55</b>	<b>150</b>	<b>-</b>	<b>-</b>	<b>-</b>

Lanjutan Tabel/Continued Table 4.3.7

Kecamatan Subdistrict	Jenis Perkara/Type of Cases					
	Pengangan Anak <i>Appointment of Children</i>	Pengesa- han Nikah <i>Marriage certifi- cation</i>	Dispensasi Kawin <i>Married Dispen- sation</i>	Wali Adhol <i>Guardian Adhol</i>	Ekonomi Syariah <i>Sharia economy</i>	Kewarisan <i>Inheritance</i>
(1)	(8)	(9)	(10)	(11)	(12)	(13)
Banggae	-	50	13	-	-	-
Banggae Timur	-	36	3	1	-	1
Pamboang	-	26	8	-	-	-
Sendana	-	46	6	-	-	-
Tammerodo	-	78	3	-	-	-
Tubo Sendana	-	11	1	-	-	-
Malunda	-	18	1	-	-	-
Ulumanda	-	13	-	-	-	-
<b>Majene</b>	-	<b>278</b>	<b>35</b>	<b>1</b>	-	<b>1</b>

Lanjutan Tabel/*Continued Table 4.3.7*

Kecamatan <i>Subdistrict</i>	Jenis Perkara/ <i>Type of Cases</i>					
	Wasiat <i>Testament</i>	Hibah <i>Grant</i>	Wakaf <i>Waqf</i>	Zakat/ Infaq/ Shodaqoh Zakat/ Infaq/ Shodaqoh	P3HP/Pene- tapan Ahli Waris <i>Determination of the Heirs</i>	Lain-lain <i>Others</i>
(1)	(14)	(15)	(16)	(17)	(18)	(19)
Banggae	-	-	-	-	1	-
Banggae Timur	-	-	-	-	2	5
Pamboang	-	-	-	-	2	3
Sendana	-	-	-	-	-	1
Tammerodo	-	-	-	-	-	1
Tubo Sendana	-	-	-	-	-	-
Malunda	-	-	-	-	-	-
Ulumanda	-	-	-	-	-	-
<b>Majene</b>	-	-	-	-	<b>5</b>	<b>10</b>

Sumber/*Source*: Pengadilan Agama Kabupaten Majene/*Religious Court of Majene*



**Tabel 4.3.8** Jumlah Perkara yang Diputus Oleh Pengadilan Agama Menurut Kecamatan dan Jenis Perkara, 2019  
**Table** *Number of Cases Finished by Religious Court by Sub District and Type of Cases, 2019*

Kecamatan Subdistrict	Jenis Perkara/Type of Cases					
	Izin Poligami Poly- gamy Permit	Cerai Talak Divorce	Cerai Gugat Divorce Sue	Harta Bersama Joint Treasure	Penguasaan Anak Child Control	Perwalian Guardian- ship
(1)	(2)	(3)	(4)	(5)	(6)	(7)
Banggae	...	19	48	-	-	-
Banggae Timur	...	13	31	-	-	-
Pamboang	...	7	20	-	-	-
Sendana	...	9	16	-	-	-
Tammerodo	...	3	9	-	-	-
Tubo Sendana	...	2	9	-	-	-
Malunda	...	2	14	-	-	-
Ulumanda	...	2	2	-	-	-
<b>Majene</b>	...	<b>57</b>	<b>155</b>	-	-	-

Lanjutan Tabel/*Continued Table* 4.3.8

Kecamatan <i>Subdistrict</i>	Jenis Perkara/ <i>Type of Cases</i>					
	Pengang- katan Anak <i>Appoint- ment of Children</i>	Penge- sahan Nikah <i>Marriage certifi- cation</i>	Dispensasi Kawin <i>Married Dispen- sation</i>	Wali Adhol <i>Guardian Adhol</i>	Ekonomi Syariah <i>Sharia economy</i>	Kewarisan <i>Inheritance</i>
(1)	(8)	(9)	(10)	(11)	(12)	(13)
Banggae	-	50	13	-	-	-
Banggae Timur	-	37	3	1	-	1
Pamboang	-	26	8	-	-	-
Sendana	-	46	6	-	-	-
Tammerodo	-	78	3	-	-	-
Tubo Sendana	-	11	1	-	-	-
Malunda	-	18	1	-	-	-
Ulumanda	-	13	1	-	-	-
<b>Majene</b>	-	<b>279</b>	<b>35</b>	<b>1</b>	-	<b>1</b>

Lanjutan Tabel/Continued Table 4.3.8

Kecamatan Subdistrict	Jenis Perkara/Type of Cases					
	Wasiat Testament	Hibah Grant	Wakaf Waqf	Zakat/ Infaq/ Shodaqoh Zakat/ Infaq/ Shodaqoh	P3HP/Pene- tapan Ahli Waris Determination of the Heirs	Lain-lain Others
(1)	(14)	(15)	(16)	(17)	(18)	(19)
Banggae	-	-	-	-	1	-
Banggae Timur	-	-	-	-	2	5
Pamboang	-	-	-	-	2	3
Sendana	-	-	-	-	-	1
Tammerodo	-	-	-	-	-	1
Tubo Sendana	-	-	-	-	-	-
Malunda	-	-	-	-	-	-
Ulumanda	-	-	-	-	-	-
<b>Majene</b>	-	-	-	-	<b>5</b>	<b>10</b>

Sumber/Source: Pengadilan Agama Kabupaten Majene/Religious Court of Majene

#### 4.4 KEMISKINAN POVERTY

**Tabel 4.4.1** **Garis Kemiskinan, Jumlah, dan Persentase Penduduk Miskin di Kabupaten Majene, 2012–2019**  
*Poverty Line, Number, and Percentage of Poor People in Majene Regency, 2012–2019*

Tahun Year	Garis Kemiskinan (rupiah/kapita/bulan) Poverty Line (rupiah/capita/month)	Jumlah Penduduk Miskin (ribu) Number of Poor People (thousand)	Persentase Penduduk Miskin Percentage of Poor People
(1)	(2)	(3)	(4)
2012	245 452	25,92	16,40
2013	263 402	24,30	15,29
2014	278 049	24,74	15,05
2015	290 568	25,79	15,57
2016	320 726	24,69	14,89
2017	335 248	23,48	13,94
2018	349 522	23,53	13,79
2019	360 362	23,76	13,72

Catatan/Note: ...

Sumber/Source: .BPS, Survei Sosial Ekonomi Nasional Maret/BPS-Statistics Indonesia, March National Socioeconomic Survey

**Tabel** 4.4.2 **Indeks Kedalaman Kemiskinan dan Indeks Keparahan Kemiskinan di Kabupaten Majene, 2012–2019**  
**Poverty Gap Index and Poverty Severity Index in Majene Regency, 2012–2019**

Tahun Year	Indeks Kedalaman Kemiskinan Poverty Gap Index	Indeks Keparahan Kemiskinan Poverty Severity Index
(1)	(2)	(3)
2012	2.29	0.47
2013	2.28	0.56
2014	1.86	0.36
2015	2.24	0.54
2016	2	0.43
2017	2.28	0.56
2018	2.61	0.67
2019	1.99	0.48

Sumber/Source: .BPS, Survei Sosial Ekonomi Nasional Maret/BPS-Statistics Indonesia, March National Socioeconomic Survey

**Tabel**  
**Table** 4.4.3

**Jumlah Penyandang Masalah Kesejahteraan Sosial Menurut Kecamatan, 2019**  
**Number of Waif, Impecunious Family, Family with the Condition of Housing and Environment Which Improper, Continue Age According to District, 2019**

Kecamatan Sub District	Anak Terlantar Homeless Child	Keluarga Miskin Poor Family	Keluarga dengan Kondisi Perumahan dan Lingkungan yang Tidak Layak Family with Housing Conditions and Environment That was Not Feasible	Lanjut Usia Elderly
(1)	(2)	(3)	(4)	(5)
Banggae	-	1,630	-	138
Banggae Timur	-	1,065	-	68
Pamboang	-	244	-	61
Sendana	-	609	-	113
Tammerodo	-	859	-	21
Tubo Sendana	-	305	-	120
Malunda	-	123	87	22
Ulumanda	-	678	27	21
<b>Majene</b>		<b>5513</b>	<b>114</b>	<b>564</b>

Sumber/Source: Dinas Sosial Kabupaten Majene/Social Department of Majene Regency

**Tabel 4.4.4** Jumlah Penderita Cacat Tubuh, Tuna Netra dan Tuna Karya Menurut Kecamatan, 2019  
**Number of Disabled, Blind and Jobless by Sub District, 2019**

Kecamatan Sub District	Cacat Tubuh Disabled	Tuna Netra Blind	Tuna Karya Jobless
(1)	(2)	(3)	(4)
Banggae	6	6	...
Banggae Timur	21	7	...
Pamboang	21	7	...
Sendana	14	4	...
Tammerodo	-	28	...
Tubo Sendana	-	2	...
Malunda	-	-	...
Ulumanda	-	-	...
<b>Majene</b>	<b>71</b>	<b>54</b>	<b>...</b>

Sumber/Source: Dinas Sosial Kabupaten Majene/Social Department of Majene Regency

#### 4.5 KRIMINALITAS CRIME

**Tabel 4.5.1** Jumlah Tindak Pidana Menurut Kepolisian Sektor, 2017-2019  
*Number of Reported Criminal Cases by Sub District Police Office, 2017-2019*

Kepolisian Sektor Sub District Police Office	2017	2018	2019
(1)	(2)	(3)	(4)
Polsek Banggae	23	32	21
Polsek Pamboang	16	28	23
Polsek Sendana	46	57	34
Polsek Malunda	29	35	19
Polres Majene	169	194	168
<b>Jumlah/Total</b>	<b>283</b>	<b>346</b>	<b>265</b>

Sumber/Source: Kepolisian Resort Majene/Police Resort Majene



**Tabel 4.5.2**      **Persentase Penyelesaian Tindak Pidana Menurut Kepolisian Sektor, 2017-2019**  
**Percentage of Crime Clearance Rate by Sub District Police Office, 2017-2019**

<b>Kepolisian Sektor Sub District Police Office</b>	<b>2017</b>	<b>2018</b>	<b>2019</b>
<b>(1)</b>	<b>(2)</b>	<b>(3)</b>	<b>(4)</b>
Polsek Banggae	82,00	81,32	81,16
Polsek Pamboang	87,00	80,11	81,54
olsek Sendana	82,11	79,30	77,00
Polsek Malunda	70,00	81,00	82,31
Polres Majene	71,37	74,58	72,22

Sumber/Source: Kepolisian Resort Majene/Police Resort Majene

**Tabel**  
**Table** 4.5.3

**Jumlah Kasus yang Diterima dan Dilimpahkan Pada  
Kejaksaan Negeri Majene, 2018**  
*Number of Cases Received dan Delegated by State  
Prosecution Office, 2018*

Bulan Month	Pidana Umum General Crime		Pidana Khusus Special Crimes	
	Dari Kepolisian From Police	Ke Pengadilan To Court	Dari Kepolisian From Police	Ke Pengadilan To Court
(1)	(2)	(3)	(4)	(5)
Januari/January	9	9	-	-
Februari/February	11	10	-	1
Maret/March	14	14	-	-
April/April	4	7	-	2
Mei/May	11	13	-	-
Juni/June	4	12	-	-
Juli/July	5	4	-	-
Agustus/August	2	4	-	-
September/September	7	4	-	-
Oktober/October	11	7	-	-
November/November	11	10	-	-
Desember/December	5	10	-	-
<b>Jumlah/Total</b>	<b>94</b>	<b>104</b>	<b>-</b>	<b>3</b>

Sumber/Source: Kejaksaan Negeri Kabupaten Majene/ Prosecutor Office of Majene Regency

**Tabel 4.5.4** Jumlah Tahanan Negara Menurut Status Dalam Rutan dan Jenis Kelamin (Orang), Akhir 2019  
**Number of Prisoners by Types of Crimes Status and Sex (People), End of 2019**

Status Tahanan <i>Prisoners Status</i>	Laki-Laki <i>Male</i>	Perempuan <i>Female</i>	Jumlah <i>Total</i>
(1)	(2)	(3)	(4)
1. Narapidana/ <i>Convict</i>	-	-	-
- Pidana Seumur Hidup/ <i>Lifetime Punishment</i>	-	-	-
- Pidana Penjara <i>Prison Punishment (B I + B IIa + B IIb)</i>	72	-	72
- Pidana Kurungan/ <i>Jail Punishment (B III)</i>	-	-	-
- Pidana Kurungan Pengganti Denda/ <i>Jail Punishment Substitute Amercement (B IIIc)</i>	3	-	3
- Pidana Untuk Tempat Lain/ <i>Criminal FOR Other Sites (Pindah ke LP/ Moved to LP)</i>	-	-	-
2. Tahanan/Prisoners	-	-	-
- Dalam Pemeriksaan Polisi <i>In Police Investigation (A I)</i>	-	-	-
- Dalam Pemeriksaan Penuntut Umum/ <i>In Public Prosecutor Investigation (A II)</i>	8	-	-
- Dalam Pemeriksaan Pengadilan Negeri / <i>In Country Court Investigation (A III)</i>	11	1	12
- Dalam Pemeriksaan Pengadilan Tinggi/ <i>In High Court Investigation (A V)</i>	6	-	6
- Dalam Pemeriksaan MA <i>In Supreme Court Investigation (A V)</i>	2	-	2
<b>Jumlah/Total</b>	<b>102</b>	<b>1</b>	<b>103</b>

Sumber/Source: Rumah Tahanan Kabupaten Majene/*Jail House of Majene Regency*

**Tabel 4.5.5** Jumlah Tahanan Menurut Jenis Kejahatan/Pelanggaran di Rumah Tahanan Negara, 2019  
*Population of Prisoners by Types of Crimes Status, 2019*

Jenis Kejahatan <i>Type of Crime</i>	Status Penahanan/ <i>Prisoners Status</i>					Jumlah <i>Total</i>
	A I	A II	A III	AIV	A V	
(1)	(2)	(3)	(4)	(5)	(6)	(7)
Terhadap Ketertiban/ <i>Discipline</i>	-	-	-	-	-	-
Pembakaran/ <i>Burning</i>	-	-	-	-	-	-
Mata Uang/ <i>Currency</i>	-	-	-	-	-	-
Pembunuhan/ <i>Murder</i>	-	-	-	-	-	-
Penganiayaan/ <i>Persecution</i>	-	-	1	-	-	1
Pencurian/ <i>Stealing</i>	-	2	4	-	1	7
Penggelapan/ <i>Embezzlement</i>	-	-	-	-	-	-
Perampokan/ <i>Robbery</i>	-	-	-	-	-	-
Dalam Jabatan/ <i>in Occupation</i>	-	-	-	-	-	-
Penculikan/ <i>Kidnapping</i>	-	-	-	-	-	-
Narkotika/ <i>Narcotics</i>	-	4	3	-	-	-
Pembalakan Liar/ <i>Illegal Logging</i>	-	-	-	-	-	-
Penadahan/ <i>Fencing</i>	-	1	-	-	-	1
Penipuan/ <i>Fraud</i>	-	-	-	2	-	-
Kesusilaan/ <i>Immoral</i>	-	-	-	-	-	-
Perlindungan Anak/ <i>Child protection</i>	-	1	2	1	-	4
Korupsi/ <i>Corruption</i>	-	-	-	-	-	-
Lalu Lintas/ <i>Traffic</i>	-	-	-	-	1	1
Lain-Lain/ <i>Etc</i>	-	-	-	-	-	-
<b>Jumlah/<i>Total</i></b>	-	<b>8</b>	<b>10</b>	<b>3</b>	<b>2</b>	<b>14</b>

Sumber/*Source*: Rumah Tahanan Kabupaten Majene/*Jail House of Majene Regency*

**Tabel 4.5.6** Jumlah Tahanan Menurut Jenis Kejahatan/Pelanggaran di Rumah Tahanan Negara Kabupaten Majene, 2019  
*Population of Prisoners by Types of Crimes Status, 2019*

Jenis Kejahatan <i>Type of Crime</i>	Status Penahanan/ <i>Prisoners Status</i>					Jumlah <i>Total</i>
	B I	B IIa	B IIb	B III	BIIS	
(1)	(2)	(3)	(4)	(5)	(6)	(7)
Terhadap Ketertiban/ <i>Discipline</i>	-	-	-	-	-	-
Pembakaran/ <i>Burning</i>	-	-	-	-	-	-
Mata Uang/ <i>Currency</i>	-	-	-	-	-	-
Pembunuhan/ <i>Murder</i>	1	-	-	-	-	1
Penganiayaan/ <i>Persecution</i>	1	-	-	-	-	1
Pencurian/ <i>Stealing</i>	14	2	-	-	-	16
Penggelapan/ <i>Embezzlement</i>	-	-	-	-	-	-
Perampokan/ <i>Robbery</i>	1	-	-	-	-	1
Dalam Jabatan/ <i>in Occupation</i>	-	-	-	-	-	-
Penculikan/ <i>Kidnapping</i>	-	-	-	-	-	-
Narkotika/ <i>Narcotics</i>	30	-	-	1	-	31
Pembalakan Liar/ <i>Illegal Logging</i>	-	-	-	-	-	-
Penadahan/ <i>Fencing</i>	-	-	-	-	-	-
Penipuan/ <i>Fraud</i>	3	1	-	-	-	4
Kesusilaan/ <i>Immoral</i>	1	-	-	-	-	1
Perlindungan Anak/ <i>Child protection</i>	5	-	-	-	-	5
Korupsi/ <i>Corruption</i>	3	-	-	-	-	5
Lalu Lintas/ <i>Traffic</i>	2	1	-	-	2	-
Lain-Lain/ <i>Etc</i>	-	-	-	-	-	-
<b>Jumlah/<i>Total</i></b>	<b>86</b>	<b>4</b>	<b>-</b>	<b>1</b>	<b>2</b>	<b>62</b>

Sumber/*Source*: Rumah Tahanan Kabupaten Majene/*Jail House of Majene Regency*

05

**PERTANIAN, KEHUTANAN, PETERNAKAN,  
DAN PERIKANAN**  
**AGRICULTURE, FORESTRY, LIVESTOCK,  
AND FISHERY**

67 132

4

237 175



**MANGGA**  
*MANGO*



**SALAK**  
*SALAK*



**PISANG**  
*BANANA*

120

23 415

3 341



**JERUK**  
*ORANGE*



**DURIAN**  
*DURIAN*



**PEPAYA**  
*PAPAYA*

**Produksi Buah-buahan(kuintal)**  
*Production of Fruits (quintal)*  
**di Kabupaten Majene**  
*in Majene Regency*



**PENJELASAN TEKNIS**

1. **Lahan sawah** adalah lahan pertanian yang berpetak-petak dan dibatasi oleh pematang (galangan), saluran untuk menahan/ menyalurkan air, yang biasanya ditanami padi sawah tanpa memandang dari mana diperoleh atau status lahan tersebut. Lahan yang dimaksud termasuk lahan yang terdaftar di Pajak Bumi Bangunan, luran Pembangunan Daerah, lahan bengkok, lahan serobotan, lahan rawa yang ditanami padi dan lahan bekas tanaman tahunan yang telah dijadikan sawah, baik yang ditanami padi, palawija atau tanaman semusim lainnya.
2. **Tegal/Kebun** adalah lahan pertanian bukan sawah (lahan kering) yang ditanami tanaman semusim atau tahunan dan terpisah dengan halaman sekitar rumah serta penggunaannya tidak berpindah pindah.
3. **Ladang/Huma** adalah lahan pertanian bukan sawah (lahan kering) yang biasanya ditanami tanaman semusim dan penggunaannya hanya semusim atau dua musim, kemudian akan ditinggalkan bila sudah tidak subur lagi (berpindah-pindah). Kemungkinan lahan ini beberapa tahun kemudian akan dikerjakan kembali jika sudah subur.

**TECHNICAL NOTES**

1. **Wetland** is agricultural land that separated by small dykes to resist water, where the main crop is usually wetland paddy without considering where it is got from or the status of the land. It includes the land that is registered at land income tax office, regional development contribution, 'bengkok' land, illegal ownership, swamps for rice cultivation, and annual crop land mark that has been used as rice field, which are both planted with paddy, secondary crops or the other seasonal crops.
2. **Dry field/Garden** is an dryland (unirrigated land) which is planted with seasonal or annual crops and separately from the yard around the house without shifting
3. **Unirrigated agricultural field /Shifting cultivation land** is dryland (unirrigated land) that usually is cultivated for seasonal crops and utilized only for one or two seasons, then it will be left when it is not fertile (shifting). Maybe, this land will be used again in a few years if it has been fertile.



- 4. Lahan yang sementara tidak diusahakan** adalah lahan yang biasanya diusahakan tetapi untuk sementara (lebih dari 1 (satu) tahun tetapi kurang dari atau sama dengan 2 (dua) tahun) tidak diusahakan, termasuk lahan sawah yang tidak diusahakan selama lebih dari 2 (dua) tahun.
- 4. Temporarily unused land** is land that is regularly used but temporarily (more than a year but less or equal than two years) is unused, it includes wetland that is not cultivated more than two years.
5. Data pokok tanaman pangan yang dikumpulkan adalah luas panen dan produktivitas (hasil per hektar). Produksi tanaman pangan merupakan hasil perkalian antara luas panen dengan produktivitas. Pengumpulan data luas panen dilakukan setiap bulan dengan pendekatan area kecamatan di seluruh wilayah Indonesia. Pengumpulan data produktivitas dilakukan melalui pengukuran langsung pada plot ubinan berukuran 2½ m x 2½ m. Pengumpulan data produktivitas dilakukan setiap subround (empat bulanan) pada waktu panen petani.
5. The main food crops data collected consists of harvested area and productivity (yield per hectare). Food crops production is generated by harvested area multiplied by productivity. The harvested area data is collected every month using sub district area approach in all sub district in Indonesia. The productivity data collection is conducted by a direct measurement in 2½m x 2½m crop cutting plot. The productivity measurement is conducted in every subround (four monthly) at the time when farmers are harvesting their crops.
6. Data produksi padi dan palawija yang disajikan adalah dalam kualitas: gabah kering giling (padi), pipilan kering (jagung), biji kering (kedelai dan kacang tanah), dan umbi basah (ubi kayu dan ubi jalar).
6. Production of paddy and secondary crops data are presented in the form of: dry unhusked rice (paddy), dry loose maize (maize), dry shells crops (soybeans and peanuts), and fresh roots (cassava and sweet potatoes).
- 7. Tanaman sayuran dan buah-buahan semusim**  
**Tanaman sayuran semusim**
- 7. Seasonal vegetable and fruit plants**  
**Seasonal vegetable plants are**

adalah tanaman sumber vitamin, garam mineral dan lain-lain yang dikonsumsi dari bagian tanaman yang berupa daun, bunga, buah, dan umbinya, yang berumur kurang dari satu tahun.

**Tanaman buah-buahan semusim** adalah tanaman sumber vitamin, garam mineral, dan lain-lain yang dikonsumsi dari bagian tanaman yang berupa buah, berumur kurang dari satu tahun, tidak berbentuk pohon/rumpun tetapi menjalar dan berbatang lunak.

**8. Tanaman buah-buahan dan sayuran tahunan**

**Tanaman buah-buahan tahunan** adalah tanaman sumber vitamin, garam mineral, dan lain-lain yang dikonsumsi dari bagian tanaman yang berupa buah dan merupakan tanaman tahunan.

**Tanaman sayuran tahunan** adalah tanaman sumber vitamin, garam mineral, dan lain-lain yang dikonsumsi dari bagian tanaman yang berupa daun dan atau buah yang berumur lebih dari satu tahun.

**9. Tanaman biofarmaka** adalah tanaman yang bermanfaat untuk obat-obatan, kosmetik, dan kesehatan yang dikonsumsi atau digunakan dari bagian-bagian tanaman seperti daun, batang, buah, umbi (rimpang) ataupun akar.

*plants which are the sources of vitamin, mineral salt, etc, consumed from the part of the plant in the form of leaf, flower, fruit, and root with the age of less than one year.*

**Seasonal fruit plants** are plants which are the sources of vitamin, mineral salt, etc, consumed from the part of the plant in the form of fruits. These plants are creeps with the age of less than one year.

**8. Annual fruit and vegetable plants**

**Annual fruit plants** are plants which are the sources of vitamin, contained mineral salt, etc, consumed from the part of plant in the form of fruit and more than one year of age.

**Annual vegetable plants** are plants which are the sources of vitamin, contained mineral salt, etc, consumed from the part of the plant in the form of vegetable and more than one year of age.

**9. Medicinal plants** are plants which are useful for medicine. It is consumed from part of the plant such as leaf, flower, fruit, tuber, and root.

**10. Tanaman hias** adalah tanaman yang mempunyai nilai keindahan baik bentuk, warna daun, tajuk maupun bunganya, sering digunakan untuk penghias pekarangan dan lain sebagainya.

**11. Luas panen tanaman hortikultura** adalah luas tanaman sayuran, buah-buahan, biofarmaka, dan tanaman hias yang diambil hasilnya/dipanen pada periode pelaporan.

**12. Luas panen untuk tanaman sayuran** adalah luas tanaman yang dipanen sekaligus/habis/dibongkar dan luas tanaman yang dipanen berkali-kali (lebih dari satu kali)/belum habis.

**Tanaman yang dipanen sekaligus/ habis/dibongkar** adalah tanaman yang sehabis panen langsung dibongkar/dicabut, terdiri dari bawang merah, bawang putih, bawang daun, kentang, kol/kubis, kembang kol, petsai/sawi, wortel, lobak, dan kacang merah.

**Tanaman yang dipanen berkali-kali** (lebih dari satu kali)/belum habis adalah tanaman yang pemanenannya lebih dari satu kali dan biasanya dibongkar apabila panen terakhir sudah tidak memadai lagi, terdiri dari: kacang panjang, cabe besar, cabe rawit, jamur, tomat, terung, buncis, ketimun, labu siam, kangkung, bayam, melon, semangka, dan

**10. Ornamental plants** are plants which have a beauty value, either in shape, colour of leaf or crown of flower, and they are often used as a yard decorator.

**11. Harvested area of horticulture** is area which vegetable, fruit, medicinal and ornamental plant of crop harvested during the period of report.

**12. Harvested area of vegetables** is area of entirely plant harvested/ demolished and plant harvested several times/undemolished.

**Entirely plants harvested/ demolished** are plants usually harvested once and demolished to be substituted by other plants, consisting of: shallots, garlic, leeks, potato, cabbage, cauli flower, mustard green, carrots, chinese radish, and red kidney beans.

**Plants harvested several times/ undemolished** are plants usually harvested more than once and demolished in the case that the last harvest was economically not profitable. They consist of : yard long beans, chili, small chili, mushroom, tomatoes, egg plant, frech beans, cucumber, pumpkin/ chajota, swamp cabbage, spinach, melon, watermelon, and blewah .

blewah.

- 13. Produksi hortikultura** adalah hasil menurut bentuk produk dari setiap tanaman sayuran, buah-buahan, biofarmaka dan tanaman hias yang diambil berdasarkan luas yang dipanen/tanaman yang menghasilkan pada bulan/triwulan laporan.
- 13. Horticulture production** is the standard production quantity form of vegetable, fruit, medicinal and ornamental plant based on harvested area/the number of production plants reported monthly/quarterly.
- 14. Hutan Lindung** adalah kawasan hutan yang mempunyai fungsi pokok sebagai perlindungan sistem penyangga kehidupan untuk mengatur tata air, mencegah banjir, mengendalikan erosi, mencegah intrusi air laut, dan memelihara kesuburan tanah.
- 14. Protection Forest** is a forest area designated to serve life support system, maintain hydrological system, prevent of flood, erosion control, seawater intrusion, and maintain soil fertility.
- 15. Hutan Produksi** adalah kawasan hutan yang mempunyai fungsi pokok memproduksi hasil hutan. Hutan produksi terdiri dari Hutan Produksi Tetap (HP), Hutan Produksi Terbatas (HPT), dan Hutan Produksi yang dapat dikonversi.
- 15. Production Forest** is a forest area designated mainly to promote sustainable forest production. Production forest is classified as permanent production forest, limited production forest, and convertible production forest.
- 16. Penetapan lahan kritis** mengacu pada lahan yang telah sangat rusak karena kehilangan penutupan vegetasinya, sehingga kehilangan atau berkurang fungsinya sebagai penahan air, pengendali erosi, siklus hara, pengatur iklim mikro, dan retensi karbon. Berdasarkan kondisi vegetasinya, kondisi lahan dapat diklasifikasikan sebagai: sangat kritis, kritis, agak kritis, potensial
- 16. Critical land** refers to a piece of land severely damaged due to lost of its vegetation cover so that its functions as water retention, erosion control, nutrient cycling, micro climate regulator and carbon retention are completely depleted. Based upon its vegetation condition, the land could be classified as : very critical, critical, slight critical, potential critical, and normal condition.

kritis, dan kondisi normal.

- 17. Kayu Bulat** adalah semua kayu bulat (gelondongan) yang ditebang atau dipanen yang bisa dijadikan sebagai bahan baku produksi pengolahan kayu hulu (IPKH).
- 17. Roundwood** is all roundwood (spindles) harvested that can be used as raw material for production of upstream wood processing.
- 18. Kayu Gergajian** merupakan kayu hasil konversi kayu bulat dengan menggunakan mesin gergaji, mempunyai bentuk yang teratur dengan sisi-sisi sejajar dan sudut-sudutnya siku dengan ketebalan tidak lebih dari 6 cm dan kadar air tidak lebih dari 18 persen. Kayu gergajian yang diolah langsung dari kayu bulat, wajib didukung dengan dokumen yang sah.
- 18. Sawn Timber Constitutes** a sawmill product derived from logs as raw material. The product is characterized with regular forms having parallel sides at right angle to each other, thickness not more than 6 cm and moisture content not to exceed 18 percent. Sawn timber produced directly from logs must be certified by a legal document.
- 19. Kayu Lapis** adalah panel kayu yang tersusun dari lapisan veneer dibagian luarnya, sedangkan dibagian intinya (core) bisa berupa veneer atau material lain, diikat dengan lem kemudian di-press (ditekan) sedemikian rupa sehingga menjadi panel yang kuat. Termasuk dalam artian ini adalah kayu lapis yang dilapisi lagi dengan material lain.
- 19. Plywood** is wood panel consisting of layers pressed together in between veneers; the core may be veneer or some other material, bound together with glue and pressed tightly together to make a strong panel. Included to this definition is plywood covered with other materials.
20. Data populasi ternak dan pemotongan ternak bersumber dari Dinas Pertanian dan Peternakan Kabupaten Majene.
20. Data of domestic livestock population and animals slaughtered are obtain from Department of Agriculture and Veterinary of Majene Regency.
21. Data statistik perikanan merupakan data sekunder yang bersumber dari Dinas Perikanan
21. Fishery Statistics are secondary data obtained from Department of Fisheries and Marine of Majene

dan Kelautan Kabupaten Majene. Statistik perikanan dibedakan atas data Perikanan Tangkap dan Perikanan Budidaya. Perikanan Tangkap diklasifikasikan atas penangkapan ikan di laut dan penangkapan ikan di perairan umum. Perikanan Budidaya diklasifikasikan atas jenis budidaya yaitu budidaya laut, tambak, kolam, karamba, jaring apung, dan sawah.

*Regency. Fishery statistics are categorized into capture fisheries and aquaculture. Capture fisheries are further classified into marine capture fisheries and inland open water capture fisheries. Aquaculture are further classified into several types of culture: marine culture, brackish water pond, fresh water pond, cage, floating net, and fish breeding in paddy fields.*

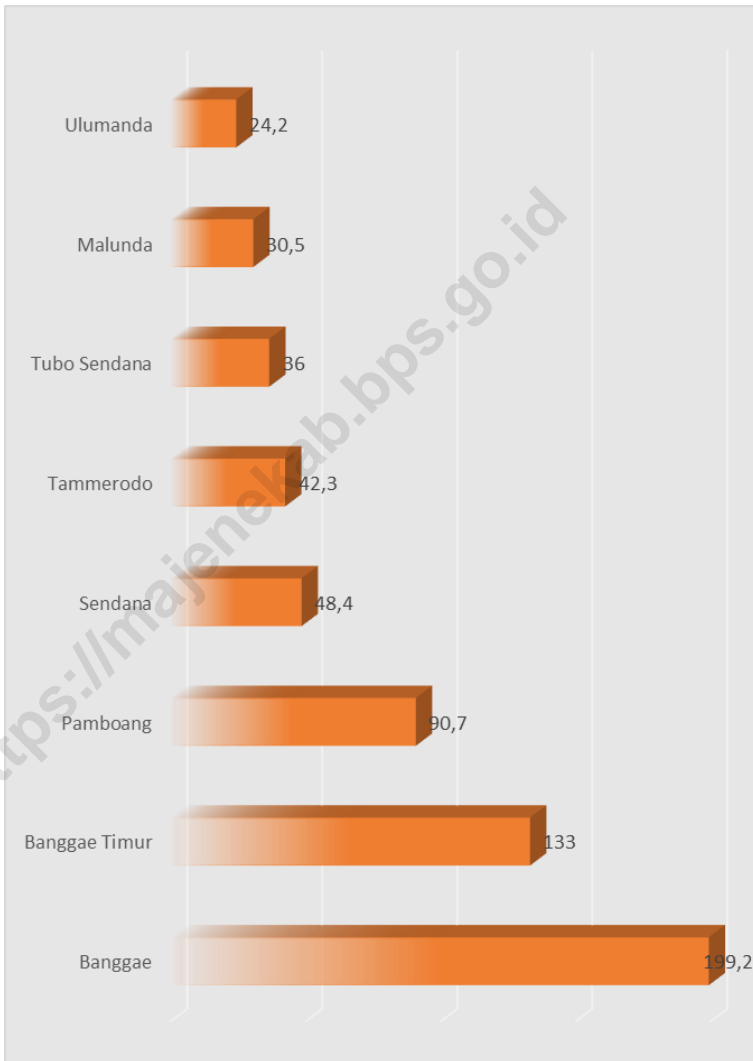
**22. Rumah Tangga Perikanan Tangkap** adalah rumah tangga yang melakukan kegiatan penangkapan ikan/binatang air lainnya/tanaman air dengan tujuan sebagian/seluruh hasilnya untuk dijual.

**22. A capture fishery household** is a household conducting activities in catching fishes/other aquatic animals/aquatic plants, for which the products are wholly or partly to be sold.

**23. Rumah Tangga Perikanan Budidaya** adalah rumah tangga yang melakukan kegiatan budidaya ikan/binatang air lainnya/tanaman air dengan tujuan sebagian/seluruh hasilnya untuk dijual.

**23. An aquaculture fishery household** is a household conducting activities in culturing fishes/other aquatic animals/aquatic plants, for which the products are wholly or partly to be sold. different types of parameters.

**Gambar 5.1**      **Produksi Cakalang menurut Kecamatan (kuintal), 2019**  
**Figures**      **Production of Cakalang by Sub District (quintal), 2019**



Sumber/Source : Dinas Kelautan dan Perikanan Kabupaten Majene/Department of Marine and Fisheries Majene Regency

## 5.1 HORTIKULTURA HORTICULTURE

**Tabel** 5.1.1 **Luas Panen Tanaman Sayuran Menurut Kecamatan dan Jenis Tanaman di Kabupaten Majene (ha), 2018 dan 2019**  
*Harvested Area of Vegetables by Subdistrict and Kind of Plant in Majene Regency (ha), 2018 and 2019*

Kecamatan Subdistrict	Bawang Merah/Shallot		Cabai Besar/Chili/Big chili	
	2018	2019	2018	2019
(1)	(2)	(3)	(4)	(5)
Banggae	20	3	2	1
Banggae Timur	74	43	12	14
Pamboang	12	6	-	1
Sendana	2	3	1	4
Tammerodo	-	1	5	4
Tubo Sendana	-	-	-	-
Malunda	2	-	30	17
Ulumanda	-	-	7	8
<b>Majene</b>	<b>110</b>	<b>56</b>	<b>57</b>	<b>49</b>



Lanjutan Tabel/*Continued Table 5.1.1*

Kecamatan Subdistrict	Cabai Rawit/ Chili/Cayenne Pepper		Kangkung/ Water Spinach	
	2018	2019	2018	2019
(1)	(6)	(7)	(8)	(9)
Banggae	-	-	-	-
Banggae Timur	11	9	5	5
Pamboang	10	8	3	3
Sendana	7	12	9	6
Tammerodo	43	43	3	4
Tubo Sendana	55	40	-	-
Malunda	25	19	32	17
Ulumanda	4	13	11	6
<b>Majene</b>	<b>155</b>	<b>144</b>	<b>63</b>	<b>41</b>

Lanjutan Tabel/*Continued Table* 5.1.1

Kecamatan Subdistrict	Kentang/Potato		Kubis/Cabbage	
	2018	2019	2018	2019
(1)	(9)	(10)	(11)	(12)
Banggae	-	-	-	-
Banggae Timur	-	-	-	-
Pamboang	-	-	-	-
Sendana	-	-	-	-
Tammerodo	-	-	-	-
Tubo Sendana	-	-	-	-
Malunda	-	-	-	-
Ulumanda	-	-	2	-
<b>Majene</b>	-	-	<b>2</b>	-

Lanjutan Tabel/*Continued Table 5.1.1*

Kecamatan Subdistrict	Petsai Chinese Cabbage		Tomat/Tomato		Bawang Putih Garlic	
	2018	2019	2018	2019	2018	2019
(1)	(13)	(14)	(15)	(16)	(17)	(18)
Banggae	-	-	-	-	-	-
Banggae Timur	4	7	4	15	-	-
Pamboang	-	-	-	2	-	-
Sendana	-	-	-	2	-	-
Tammerodo	-	-	-	7	-	-
Tubo Sendana	-	-	-	-	-	-
Malunda	-	-	-	21	-	-
Ulumanda	1	-	1	6	-	-
<b>Majene</b>	<b>5</b>	<b>7</b>	<b>5</b>	<b>53</b>	<b>-</b>	<b>-</b>

Sumber/Source: BPS, Statistik Pertanian Hortikultura SPH-SBS/BPS-Statistics Indonesia, Agricultural Statistic for Horticulture SPH-SBS

**Tabel 5.1.2** **Produksi Tanaman Sayuran Menurut Kecamatan dan Jenis Tanaman (kuintal), 2018 dan 2019**  
**Production of Vegetables by Subdistrict and Kind of Plant (quintal), 2018 dan 2019**

Kecamatan Subdistrict	Bawang Merah/Shallot		Cabai Besar/Chili/Big chili	
	2018	2019	2018	2019
(1)	(2)	(3)	(4)	(5)
Banggae	357	52	31	2
Banggae Timur	2 063	2 230	222	140
Pamboang	1 014	282	-	2
Sendana	62	132	29	21
Tammerodo	-	5	603	189
Tubo Sendana	-	-	-	-
Malunda	79	-	203	129
Ulumanda	-	-	232	331
<b>Majene</b>	<b>3 575</b>	<b>2 701</b>	<b>1 320</b>	<b>814</b>

Lanjutan Tabel/Continued Table 5.1.2

Kecamatan Subdistrict	Cabai Rawit/ Chili/Cayenne Pepper		Kangkung/ Water Spinach	
	2018	2019	2018	2019
(1)	(6)	(7)	(8)	(9)
Banggae	-	-	-	-
Banggae Timur	437	110	50	34
Pamboang	92	116	20	36
Sendana	73	195	40	59
Tammerodo	2 391	1 567	411	395
Tubo Sendana	744	737	-	-
Malunda	193	128	110	84
Ulumanda	186	820	162	39
<b>Majene</b>	<b>4 116</b>	<b>3 673</b>	<b>793</b>	<b>647</b>

Lanjutan Tabel/*Continued Table* 5.1.2

Kecamatan Subdistrict	Kentang/Potato		Kubis/Cabbage	
	2018	2019	2018	2019
(1)	(9)	(10)	(11)	(12)
Banggae	-	-	-	-
Banggae Timur	-	-	-	-
Pamboang	-	-	-	-
Sendana	-	-	-	-
Tammerodo	-	-	-	-
Tubo Sendana	-	-	-	-
Malunda	-	-	-	-
Ulumanda	-	-	17	-
<b>Majene</b>	-	-	<b>17</b>	-

Lanjutan Tabel/Continued Table 5.1.2

Kecamatan Subdistrict	Petsai Chinese Cabbage		Tomat/Tomato		Bawang Putih Garlic	
	2018	2019	2018	2019	2018	2019
(1)	(13)	(14)	(15)	(16)	(17)	(18)
Banggae	-	-	-	-	-	-
Banggae Timur	11	28	729	137	-	-
Pamboang	-	-	42	21	-	-
Sendana	-	-	34	23	-	-
Tammerodo	-	-	818	311	-	-
Tubo Sendana	-	-	-	-	-	-
Malunda	-	-	183	110	-	-
Ulumanda	2	-	153	80	-	-
<b>Majene</b>	<b>13</b>	<b>28</b>	<b>1 959</b>	<b>682</b>	-	-

Sumber/Source: BPS, Statistik Pertanian Hortikultura SPH-SBS/BPS-Statistics Indonesia, Agricultural Statistic for Horticulture SPH-SBS

**Tabel**  
**Table** 5.1.3

**Luas Panen Tanaman Sayuran dan Buah–Buahan Semusim Menurut Jenis Tanaman (ha), 2017–2019**  
**Harvested Area of Seasonal Vegetables and Fruits by Kind of Plant (ha), 2017–2019**

Jenis Tanaman Kind of Plants	2017	2018	2019
(1)	(2)	(3)	(4)
<b>Sayuran/Vegetables</b>	...	...	...
Bawang Daun/Wlech Onion	1	2	–
Bawang Merah/Shallot	65	110	56
Bawang Putih/Garlic	–	–	–
Bayam/Spinach	68	73	56
Buncis/Green Bean	–	–	–
Cabai Besar/Chili (Capsicum Annum)	77	57	49
Cabai Rawit/Chili (Capsicum Frutescens)	181	155	144
Cabai/Chili	258	212	193
Jamur/Mushroom	–	–	–
Kacang Merah/Red Bean	–	–	–
Kacang Panjang/Yardlong Bean	61	68	40
Kangkung/Kangkong	63	63	41
Kembang Kol/Cauliflower	–	–	–
Kentang/Potato	–	–	–
Ketimun/Cucumber	31	36	25
Kubis/Cabbage	1	2	–
Labu Siam/Chayote	–	–	–
Lobak/Radish	–	–	–
Paprika/Bell Pepper	–	–	–
Petsai/Chinese Cabbage	9	5	7
Terung/Eggplant	46	33	28
Tomat/Tomato	58	56	53
Wortel/Carrot	–	–	–
<b>Buah–buahan/Fruits</b>	...	...	...
Blewah/Cantaloupe	–	–	–
Melon/Melon	–	–	–
Semangka/Watermelon	–	–	–
Stroberi/Strawberry	–	–	–

Sumber/Source: BPS, Statistik Pertanian Hortikultura SPH-SBS/BPS-Statistics Indonesia, Agricultural Statistic for Horticulture SPH-SBS



**Tabel**  
**Table** 5.1.4

**Produksi Tanaman Sayuran dan Buah–Buahan Semusim Menurut Jenis Tanaman (ton), 2017–2019**  
**Production of Seasonal Vegetables and Fruits by Kind of Plant (ha), 2017–2019**

<b>Jenis Tanaman</b> <b>Kind of Plants</b>	<b>2017</b>	<b>2018</b>	<b>2019</b>
(1)	(2)	(3)	(4)
<b>Sayuran/Vegetables</b>	...	...	...
Bawang Daun/Wlech Onion	8	60	-
Bawang Merah/Shallot	951	3 575	-
Bawang Putih/Garlic	-	-	-
Bayam/Spinach	814	896	59
Buncis/Green Bean	-	-	-
Cabai Besar/Chili (Capsicum Annum)	1 604	1 320	81,4
Cabai Rawit/Chili (Capsicum Frutescens)	3 806	4 116	-
Cabai/Chili	5 410	5 436	-
Jamur/Mushroom	-	-	-
Kacang Merah/Red Bean	-	-	-
Kacang Panjang/Yardlong Bean	814	731	37,3
Kangkung/Kangkong	770	793	64,7
Kembang Kol/Cauliflower	-	-	-
Kentang/Potato	-	-	-
Ketimun/Cucumber	229	326	20,5
Kubis/Cabbage	25	17	-
Labu Siam/Chayote	-	-	-
Lobak/Radish	-	-	-
Paprika/Bell Pepper	-	-	-
Petsai/Chinese Cabbage	107	13	2,8
Terung/Eggplant	695	746	43,5
Tomat/Tomato	1 079	1 959	68,2
Wortel/Carrot	-	-	-
<b>Buah–buahan/Fruits</b>	...	...	...
Blewah/Cantaloupe	-	-	-
Melon/Melon	-	-	-
Semangka/Watermelon	-	-	-
Stroberi/Strawberry	-	-	-

Catatan/Note: ...

Sumber/Source: BPS, Statistik Pertanian Hortikultura SPH-SBS/BPS-Statistics Indonesia, Agricultural Statistic for Horticulture SPH-SBS

**Tabel**  
**Table** 5.1.5**Luas Panen Tanaman Biofarmaka Menurut Kecamatan dan Jenis Tanaman (m<sup>2</sup>), 2018 dan 2019**  
**Harvested Area of Medicinal Plants by Subdistrict and Kind of Plant (m<sup>2</sup>), 2018 and 2019**

Kecamatan Subdistrict	Jahe/Ginger		Laos/Lengkuas/Galanga	
	2018	2019	2018	2019
(1)	(2)	(3)	(4)	(5)
Banggae	210	155	359	657
Banggae Timur	222	105	602	496
Pamboang	12	8	1 240	1 005
Sendana	41	29	87	97
Tammerodo	500	500,00	250	250
Tubo Sendana	-	-	76	-
Malunda	3 500	6 800	660	1 300
Ulumanda	-	-	250	-
<b>Majene</b>	<b>4 485</b>	<b>7 597</b>	<b>3 524</b>	<b>3 805</b>

Lanjutan Tabel/Continued Table 5.1.5

Kecamatan Subdistrict	Kencur/East Indian Galangal		Kunyit/Turmeric	
	2018	2019	2018	2019
(1)	(6)	(7)	(8)	(9)
Banggae	-	-	-	-
Banggae Timur	-	-	536	168
Pamboang	160	145	8 500	6 400
Sendana	14	10	3 428	3 864
Tammerodo	250	250	250	250
Tubo Sendana	-	-	12	-
Malunda	480	1 420	660	1 660
Ulumanda	-	-	250	-
<b>Majene</b>	<b>904</b>	<b>1 825</b>	<b>13 636</b>	<b>12 342</b>

Lanjutan Tabel/*Continued Table 5.1.5*

Kecamatan Subdistrict	Lempuyang/ <i>Zingiber Aromaticum</i>		Sambiloto/ <i>King of Bitter</i>	
	2018	2019	2018	2019
(1)	(10)	(11)	(12)	(13)
Banggae	-	-	-	-
Banggae Timur	-	-	-	-
Pamboang	-	-	-	-
Sendana	-	-	-	-
Tammerodo	-	-	-	-
Tubo Sendana	-	-	-	-
Malunda	400	1 340	710	790
Ulumanda	-	-	-	-
<b>Majene</b>	<b>400</b>	<b>1 340</b>	<b>710</b>	<b>790</b>

Sumber/Source: BPS, Statistik Pertanian Hortikultura SPH-TBF/BPS-Statistics Indonesia, Agricultural Statistic for Horticulture SPH-TBF

**Tabel**  
**Table** 5.1.6

**Produksi Tanaman Biofarmaka Menurut Kecamatan dan Jenis Tanaman (kg) di Kabupaten Majene, 2018 and 2019**  
*Production of Medicinal Plants by Subdistrict and Kind of Plant in Majene Regency (kg) 2018 and 2019*

Kecamatan Subdistrict	Jahe/Ginger		Laos/Lengkuas/Galanga	
	2018	2019	2018	2019
(1)	(2)	(3)	(4)	(5)
Banggae	331	310	939	1 320
Banggae Timur	109	110	657	1 009
Pamboang	38	21	6 710	4 460
Sendana	194	107	234	458
Tammerodo	2 225	700	2 600	520
Tubo Sendana	-	-	396	-
Malunda	1 229	7 440	273	830
Ulumanda	-	-	350	-
<b>Majene</b>	<b>4 125</b>	<b>8 688</b>	<b>12 159</b>	<b>8 597</b>

Lanjutan Tabel/*Continued Table* 5.1.6

Kecamatan Subdistrict	Kencur/ <i>East Indian Galangal</i>		Kunyit/ <i>Turmeric</i>	
	2018	2019	2018	2019
(1)	(6)	(7)	(8)	(9)
Banggae	-	-	-	-
Banggae Timur	-	-	426	145
Pamboang	580	270	19 450	10 390
Sendana	60	20	7 854	10 994
Tammerodo	2 300	265	2 900	460
Tubo Sendana	-	-	41	-
Malunda	317	630	498	910
Ulumanda	-	-	400	-
<b>Majene</b>	<b>3 157</b>	<b>1 185</b>	<b>31 569</b>	<b>22 899</b>

Lanjutan Tabel/Continued Table 5.1.6

Kecamatan Subdistrict	Lempuyang/Zingiber Aromaticum		Sambiloto/King of Bitter	
	2018	2019	2018	2019
(1)	(10)	(11)	(12)	(13)
Banggae	-	-	-	-
Banggae Timur	-	-	-	-
Pamboang	-	-	-	-
Sendana	-	-	-	-
Tammerodo	-	-	-	-
Tubo Sendana	-	-	-	-
Malunda	268	955	221	450
Ulumanda	-	-	-	-
<b>Majene</b>	<b>268</b>	<b>955</b>	<b>221</b>	<b>450</b>

Sumber/Source: BPS, Statistik Pertanian Hortikultura SPH-TBF/BPS-Statistics Indonesia, Agricultural Statistic for Horticulture SPH-TBF

**Tabel** 5.1.7 **Luas Panen Tanaman Biofarmaka Menurut Jenis Tanaman (m<sup>2</sup>) di Kabupaten Majene, 2017-2019**  
**Table** 5.1.7 **Harvested Area of Medicinal Plants by Kind of Plant (m<sup>2</sup>) in Manjene Regency, 2017-2019**

Jenis Tanaman Kind of Plants	2017	2018	2019
(1)	(2)	(3)	(4)
Dlingo/Dringo/Sweet Root/ Calamus	-	-	-
Jahe/Ginger	8 824	4 485	7 597,00
Kapulaga/Java Cardamon	-	-	-
Keji Beling/Kecibeling/ Strobilanthes crisper	-	-	-
Kencur/East Indian Galangal	1 364	904	1 825,00
Kunyit/Turmeric	31 623	13 636	12 342,00
Laos/Lengkuas/Galanga	5 517	3 524	3 805,00
Lempuyang/Zingiber Aromaticum	710	400	1 340,00
Lidah Buaya/Oliviera	-	-	-
Mahkota Dewa/God's Crown	-	-	-
Mengkudu/Pace/Indian Mulberry	300	630	700,00
Sambiloto/King of Bitter	120	710	790,00
Temuireng/Black Turmeric	-	-	-
Temukunci/Chinese Keys	-	-	-
Temulawak/Java Turmeric	577	250	250,00

Sumber/Source: BPS, Statistik Pertanian Hortikultura SPH-TBF/BPS-Statistics Indonesia, Agricultural Statistic for Horticulture SPH-TBF



**Tabel 5.1.8** **Produksi Tanaman Biofarmaka Menurut Jenis Tanaman (kg) di Kabupaten Majene, 2017-2019**  
**Table 5.1.8** **Production of Medicinal Plants by Kind of Plant (kg) in Majene Regency, 2017-2019**

Jenis Tanaman Kind of Plants	2017	2018	2019
(1)	(2)	(3)	(4)
Dlingo/Dringo/Sweet Root/ Calamus	-	-	-
Jahe/Ginger	15 656	4 125	8 688,00
Kapulaga/Java Cardamon	-	-	-
Keji Beling/Kecibeling/ Strobilanthes crispa	-	-	-
Kencur/East Indian Galangal	3 339	3 157	1 185,00
Kunyit/Turmeric	73 865	31 569	22 899,00
Laos/Lengkuas/Galanga	15 740	12 159	8 597,00
Lempuyang/Zingiber Aromaticum	1 380	268	955,00
Lidah Buaya/Oliviera	-	-	-
Mahkota Dewa/God's Crown	-	-	-
Mengkudu/Pace/Indian Mulberry	1 062	182	820,00
Sambiloto/King of Bitter	300	221	450,00
Temuireng/Black Turmeric	-	-	-
Temukunci/Chinese Keys	-	-	-
Temulawak/Java Turmeric	690	771	460,00

Sumber/Source: BPS, Statistik Pertanian Hortikultura SPH-TBF/BPS-Statistics Indonesia, Agricultural Statistic for Horticulture SPH-TBF

**Tabel 5.1.9** Luas Panen Tanaman Hias Menurut Kecamatan dan Jenis Tanaman (m<sup>2</sup>), 2018 and 2019  
**Table 5.1.9** *Harvested Area of Ornamental Plants by Subdistrict and Kind of Plant (m<sup>2</sup>), 2018 and 2019*

Kecamatan Subdistrict	Anggrek/ <i>Orchid</i>		Krisan/ <i>Chrysantemum</i>	
	2018	2019	2018	2019
(1)	(2)	(3)	(4)	(5)
Banggae	–	–	–	–
Banggae Timur	–	–	–	–
Pamboang	–	–	–	–
Sendana	–	–	–	–
Tammerodo	–	–	–	–
Tubo Sendana	–	–	–	–
Malunda	–	–	–	–
Ulumanda	–	–	–	–
<b>Majene</b>	–	–	–	–

Lanjutan Tabel/*Continued Table* 5.1.9

Kecamatan Subdistrict	Mawar/Rose		Sedap Malam/Tuberose	
	2018	2019	2018	2019
(1)	(6)	(7)	(8)	(9)
Banggae	–	–	–	–
Banggae Timur	–	–	–	–
Pamboang	–	–	–	–
Sendana	–	–	–	–
Tammerodo	–	–	–	–
Tubo Sendana	–	–	–	–
Malunda	–	–	–	–
Ulumanda	–	–	–	–
<b>Majene</b>	–	–	–	–

Sumber/Source: BPS, Statistik Pertanian Hortikultura SPH-TH/BPS-Statistics Indonesia, Agricultural Statistik for Horticulture SPH-TH

**Tabel**  
**Table** 5.1.10

**Produksi Tanaman Hias Menurut Kecamatan dan Jenis  
Tanaman (tangkai), 2018 dan 2019**  
*Production of Ornamental Plants by Subdistrict and Kind of  
Plant (stalks), 2018 and 2019*

Kecamatan Subdistrict	Anggrek/ <i>Orchid</i>		Krisan/ <i>Chrysantemum</i>	
	2018	2019	2018	2019
(1)	(2)	(3)	(4)	(5)
Banggae	–	–	–	–
Banggae Timur	–	–	–	–
Pamboang	–	–	–	–
Sendana	–	–	–	–
Tammerodo	–	–	–	–
Tubo Sendana	–	–	–	–
Malunda	–	–	–	–
Ulumanda	–	–	–	–
<b>Majene</b>	–	–	–	–

Lanjutan Tabel/*Continued Table* 5.1.10

Kecamatan Subdistrict	Mawar/Rose		Sedap Malam/Tuberose	
	2018	2019	2018	2019
(1)	(6)	(7)	(8)	(9)
Banggae	–	–	–	–
Banggae Timur	–	–	–	–
Pamboang	–	–	–	–
Sendana	–	–	–	–
Tammerodo	–	–	–	–
Tubo Sendana	–	–	–	–
Malunda	–	–	–	–
Ulumanda	–	–	–	–
<b>Majene</b>	–	–	–	–

Sumber/Source: BPS, Statistik Pertanian Hortikultura SPH-TH/BPS-Statistics Indonesia, *Agricultural Statistik for Horticulture SPH-TH*

**Tabel**  
**Table** 5.1.11

**Luas Panen Tanaman Hias Menurut Jenis Tanaman (m<sup>2</sup>),  
2016–2019**  
**Harvested Area of Ornamental Plants by Kind of Plant (m<sup>2</sup>),  
2016-2019**

Jenis Tanaman Kind of Plants	2016	2017	2018	2019
(1)	(2)	(3)	(4)	(5)
Adenium (Kamboja Jepang)/Adenium obesum	–	–	–	–
Aglaonema/Chinese evergreens	–	–	–	–
Anggrek/Orchid	–	–	–	–
Anthurium Bunga/Flemingo Lily Flower	–	–	–	–
Anthurium Daun/Laceleaf	–	–	–	–
Anyelir/Carnation	–	–	–	–
Caladium/Heart of Jesus	–	–	–	–
Cordyline/Cordyline	–	–	–	–
Diffenbachia/Dumb canes	–	–	–	–
Dracaena/Dracaena	–	–	–	–
Euphorbia/Spurges	–	–	–	–
Gladiol/Gladiol	–	–	–	–
Herbras/Gerbera	–	–	–	–
Krisan/Chrysantemum	–	–	–	–
Mawar/Rose	–	–	–	–
Melati/Jasmine	–	–	–	–
Monstera/Swiss cheese plant	–	–	–	–
Pakis/Fern	–	–	–	–
Palem/Palm	–	–	–	–
Pedang-pedangan/Sansevieria	–	–	–	–
Pisang-pisangan/Heliconia	–	–	–	–
Philodendron/Philodendron	–	–	–	–
Sedap Malam/Tuberose	–	–	–	–
Soka/Ixora	–	–	–	–

Sumber/Source: BPS, Statistik Pertanian Hortikultura SPH-TH/BPS-Statistics Indonesia, Agricultural Statistik for Horticulture SPH-TH

**Tabel**  
**Table** 5.1.12

**Produksi Tanaman Hias Menurut Jenis Tanaman (tangkai),  
2016–2019**  
**Production of Ornamental Plants by Kind of Plant (stalks),  
2016-2019**

Jenis Tanaman <i>Kind of Plants</i>	2016	2017	2018	2019
(1)	(2)	(3)	(4)	(5)
Adenium (Kamboja Jepang)/Adenium obesum	–	–	–	–
Aglaonema/Chinese evergreens	–	–	–	–
Anggrek/Orchid	–	–	–	–
Anthurium Bunga/Flamingo Lily Flower	–	–	–	–
Anthurium Daun/Laceleaf	–	–	–	–
Anyelir/Carnation	–	–	–	–
Caladium/Heart of Jesus	–	–	–	–
Cordylone/Cordylone	–	–	–	–
Diffenbachia/Dumb canes	–	–	–	–
Dracaena/Dracaena	–	–	–	–
Euphorbia/Spurges	–	–	–	–
Gladiol/Gladiol	–	–	–	–
Herbras/Gerbera	–	–	–	–
Krisan/Chrysantemum	–	–	–	–
Mawar/Rose	–	–	–	–
Melati/Jasmine	–	–	–	–
Monstera/Swiss cheese plant	–	–	–	–
Pakis/Fern	–	–	–	–
Palem/Palm	–	–	–	–
Pedang-pedangan/Sansevieria	–	–	–	–
Pisang–pisangan/Heliconia	–	–	–	–
Philodendron/Philodendron	–	–	–	–
Sedap Malam/Tuberose	–	–	–	–
Soka/Ixora	–	–	–	–

Sumber/Source: BPS, Statistik Pertanian Hortikultura SPH-TH/BPS-Statistics Indonesia, Agricultural Statistik for Horticulture SPH-TH

**Tabel** 5.1.13 **Produksi Buah-buahan Menurut Kecamatan dan Jenis Tanaman (kuintal), 2018 and 2019**  
**Table** 5.1.13 **Production of Fruits by Subdistrict and Kind of Plant (quntal), 2018 and 2019**

Kecamatan Subdistrict	Mangga/Mango		Durian/Durian	
	2018	2019	2018	2019
(1)	(2)	(3)	(4)	(5)
Banggae	1 650	3 500	-	-
Banggae Timur	14 829	9 679	-	-
Pamboang	14 950	12 300	-	-
Sendana	14 944	37 466	259	1 520
Tammerodo	1 451	3 820	927	3 260
Tubo Sendana	180	122	159	345
Malunda	1 189	-	9 525	18 110
Ulumanda	320	245	296	180
<b>Majene</b>	<b>49 513</b>	<b>67 132</b>	<b>11 166</b>	<b>23 415</b>



Lanjutan Tabel/*Continued Table* 5.1.13

Kecamatan Subdistrict	Jeruk/Orange		Pisang/Banana	
	2018	2019	2018	2019
(1)	(6)	(7)	(8)	(9)
Banggae	-	-	256	1 422
Banggae Timur	-	-	18 237	26 900
Pamboang	-	-	1 088	1 095
Sendana	-	-	90 330	21 360
Tammerodo	-	-	111 278	178 452
Tubo Sendana	-	-	4 043	7 283
Malunda	427	120	5 602	562
Ulumanda	-	-	563	101
<b>Majene</b>	<b>427</b>	<b>120</b>	<b>231 397</b>	<b>237 175</b>

Lanjutan Tabel/*Continued Table* 5.1.13

Kecamatan Subdistrict	Pepaya/Papaya		Salak/Salacca	
	2018	2019	2018	2019
(1)	(10)	(11)	(12)	(13)
Banggae	70	119	-	-
Banggae Timur	744	722	-	-
Pamboang	630	360	-	-
Sendana	285	261	-	-
Tammerodo	512	522	-	-
Tubo Sendana	72	32	-	-
Malunda	889	1 163	31	4
Ulumanda	196	162	-	-
<b>Majene</b>	<b>3 398</b>	<b>3 341</b>	<b>31</b>	<b>4</b>

Lanjutan Tabel/*Continued Table* 5.1.13

Kecamatan Subdistrict	Duku/Langsar/Kokosan/Duku		Rambutan/ Rambutan	
	2018	2019	2018	2019
(1)	(14)	(15)	(16)	(17)
Banggae	-	3 200	-	-
Banggae Timur	3 608	5 329	34	174
Pamboang	-	1 133	-	375
Sendana	-	5 644	-	180
Tammerodo	1 719	4 447	806	1 306
Tubo Sendana	5 100	6 070	91	81
Malunda	1 369	2 910	264	321
Ulumanda	-	450	475	475
<b>Majene</b>	<b>11 796</b>	<b>29 183</b>	<b>1 670</b>	<b>2 912</b>

Sumber/*Source*: BPS, Statistik Pertanian Hortikultura SPH-BST/*BPS-Statistics Indonesia, Agricultural Statistic for Horticulture SPH-BST*

**Tabel**  
**Table** 5.1.14**Produksi Buah–Buahan dan Sayuran Tahunan Menurut Jenis Tanaman (ton), 2017-2018**  
**Production of Annual Fruits and Vegetables by Kind of Plant (ton), 2017-2018**

Jenis Tanaman Kind of Plants	2017	2018
(1)	(3)	(4)
<b>Buah–Buahan/Fruits:</b>	...	...
Alpukat/Avocado	92	169
Anggur/Grape	-	-
Apel/Apple	-	-
Belimbing/Star Fruit	25	23
Duku/Langsat/Kokosan/Duku	1 315	11 796
Durian/Durian	2 092	11 166
Jambu Air/Rose Apple	53	42
Jambu Biji/Guava	41	51
Jeruk Besar/Pomelo	322	288
Jeruk Siam/Keprok/Tangerine/Orange	428	427
Jeruk/Orange (Tangerine + Pomelo)	750	715
Mangga/Mango	33 895	49 513
Manggis/Mangosteen	-	245
Markisa/Marquisa	-	-
Nangka/Cempedak/Jack Fruit	5 164	6 795
Nenas/Pineapple	1 056	1 139
Pepaya/Papaya	4 073	3 398
Pisang/Banana	251 115	231 397
Rambutan/Rambutan	1 124	1 670
Salak/Salacca	6	31
Sawo/Sapodilla/Star Apple	-	-
Sirsak/Soursop	183	164
Sukun/Bread Fruit	1 858	3 420
<b>Sayuran/Vegetables</b>	...	...
Jengkol/Jengkol	-	-
Melinjo/Melinjo	-	-
Petai/Twisted Cluster Bean	-	-

Sumber/Source: BPS, Statistik Pertanian Hortikultura SPH-BST/BPS-Statistics Indonesia, Agricultural Statistic for Horticulture SPH-BST

**5.2 PERKEBUNAN  
ESTATE CROPS**

**Tabel 5.2.1 Luas Areal Tanaman Perkebunan Menurut Kecamatan dan Jenis Tanaman (ha), 2017 dan 2018**  
*Planted Area of Estate Crops by Subdistrict and Type of Crops (ha), 2017 and 2018*

Kecamatan Subdistrict	Kelapa Sawit/Oil Palm		Kelapa/Coconut	
	2017	2018	2017	2018
(1)	(2)	(3)	(4)	(5)
Banggae	-	-	300	460
Banggae Timur	-	-	910	1 333
Pamboang	-	-	1 287	1 600
Sendana	-	-	735	1 008
Tammerodo	-	-	349	605
Tubo Sendana	-	-	193	411
Malunda	-	-	2 197	2 931
Ulumanda	-	-	530	653
<b>Majene</b>	-	-	<b>6 501</b>	<b>9 001</b>

Lanjutan Tabel/*Continued Table 5.2.1*

Kecamatan Subdistrict	Karet/Rubber		Kopi/Coffee	
	2017	2018	2017	2018
(1)	(6)	(7)	(8)	(9)
Banggae	-	-	-	-
Banggae Timur	-	-	-	-
Pamboang	-	-	-	-
Sendana	-	-	-	13
Tammerodo	-	-	-	11
Tubo Sendana	-	-	-	1
Malunda	-	-	-	19
Ulumanda	-	-	284	172
<b>Majene</b>	-	-	<b>284</b>	<b>216</b>

Lanjutan Tabel/Continued Table 5.2.1

Kecamatan Subdistrict	Kakao/Cocoa		Tebu/Sugar cane	
	2017	2018	2017	2018
(1)	(10)	(11)	(12)	(13)
Banggae	20	158	-	-
Banggae Timur	266	398	-	-
Pamboang	203	318	-	-
Sendana	950	1 375	-	-
Tammerodo	1 700	3 300	-	-
Tubo Sendana	840	1 316	-	-
Malunda	3 020	4 021	-	-
Ulumanda	1 200	2 285	-	-
<b>Majene</b>	<b>8 199</b>	<b>13 171</b>	-	-

Lanjutan Tabel/*Continued Table 5.2.1*

Kecamatan Subdistrict	Teh/Tea		Tembakau/Tobacco	
	2017	2018	2017	2018
(1)	(14)	(15)	(16)	(17)
Banggae	-	-	-	-
Banggae Timur	-	-	-	-
Pamboang	-	-	-	-
Sendana	-	-	-	-
Tammerodo	-	-	-	-
Tubo Sendana	-	-	-	-
Malunda	-	-	-	-
Ulumanda	-	-	-	-
<b>Majene</b>	-	-	-	-

Sumber/*Source*: Direktorat Jenderal Perkebunan/*Directorate General of Estates*



**Tabel 5.2.2** **Produksi Perkebunan Menurut Kecamatan dan Jenis Tanaman (ton), 2017 dan 2018**  
**Production of Estate by Subdistrict and Type of Crops (ton), 2017 and 2018**

Kecamatan Subdistrict	Kelapa Sawit/Oil Palm		Kelapa/Coconut	
	2017	2018	2017	2018
(1)	(2)	(3)	(4)	(5)
Banggae	-	-	180	197
Banggae Timur	-	-	880	994
Pamboang	-	-	1 705	1 800
Sendana	-	-	942	994
Tammerodo	-	-	477	605
Tubo Sendana	-	-	200	238
Malunda	-	-	2 725	3 110
Ulumanda	-	-	794	653
<b>Majene</b>	-	-	<b>7 903</b>	<b>8 591</b>

Lanjutan Tabel/*Continued Table* 5.2.2

Kecamatan Subdistrict	Karet/Rubber		Kopi/Coffee	
	2017	2018	2017	2018
(1)	(6)	(7)	(8)	(9)
Banggae	-	-	-	-
Banggae Timur	-	-	19	-
Pamboang	-	-	-	-
Sendana	-	-	23	13
Tammerodo	-	-	21	11
Tube Sendana	-	-	9	1
Malunda	-	-	39	369
Ulumanda	-	-	127	172
<b>Majene</b>	-	-	<b>238</b>	<b>566</b>

Lanjutan Tabel/*Continued Table* 5.2.2

Kecamatan Subdistrict	Kakao/Cocoa		Tebu/Sugar cane	
	2017	2018	2017	2018
(1)	(10)	(11)	(12)	(13)
Banggae	7	14	-	-
Banggae Timur	190	157	-	-
Pamboang	131	142	-	-
Sendana	780	813	-	-
Tammerodo	1 600	1 788	-	-
Tubo Sendana	750	839	-	-
Malunda	3 020	3 220	-	-
Ulumanda	990	1 155	-	-
<b>Majene</b>	<b>7 428</b>	<b>8 128</b>	-	-

Lanjutan Tabel/*Continued Table 5.2.2*

Kecamatan Subdistrict	Teh/Tea		Tembakau/Tobacco	
	2017	2018	2017	2018
(1)	(14)	(15)	(16)	(17)
Banggae	-	-	-	-
Banggae Timur	-	-	-	-
Pamboang	-	-	-	-
Sendana	-	-	-	-
Tammerodo	-	-	-	-
Tube Sendana	-	-	-	-
Malunda	-	-	-	-
Ulumanda	-	-	-	-
<b>Majene</b>	-	-	-	-

Sumber/*Source*: Direktorat Jenderal Perkebunan/*Directorate General of Estates*

**5.3 TANAMAN PANGAN  
FOOD CROPS**

**Tabel 5.3.1 Luas Lahan Sawah Menurut Kecamatan dan Jenis Pengairan (hektar), 2018**  
*Area of Wetland by Subdistrict and Type of Irrigation, 2018*

Kecamatan Subdistrict	Irigasi Irrigation	Non Irigasi Non Irrigation	Jumlah Total
(1)	(2)	(3)	(4)
Banggae	-	-	-
Banggae Timur	-	-	-
Pamboang	-	-	-
Sendana	204	141	345
Tammerodo	-	-	-
Tubo Sendana	65	29	94
Malunda	108	528	636
Ulumanda	170	383	553
<b>Majene</b>	<b>547</b>	<b>1 081</b>	<b>1 628</b>

Sumber/Source: Dinas Pertanian, Peternakan dan Perkebunan Kabupaten Majene/Department of Agriculture, Farm, and Estate of Majene Regency

**Tabel**  
**Table** 5.3.2

**Laporan Penggunaan Lahan Sawah di Kabupaten Majene (Ha), 20198**  
**Report of Rice Field Used in Majene Regency (Ha), 2018**

Jenis Lahan Sawah <i>Type of Rice Field</i>	Dalam Satu Tahun <i>in One Year</i>				Sementara Tidak Digunakan <i>Temporarily Unused</i>	Jumlah Total
	Ditanami Padi <i>Planted Rice</i>			Tidak Ditanami Padi <i>Not Planted Rice</i>		
	>=Tiga Kali Three	Dua Kali <i>Twice</i>	Satu Kali <i>One Time</i>			
(1)	(2)	(3)	(4)	(5)	(6)	(7)
Irigasi/ <i>irrigation</i>	-	354	53	140	-	547
Tadah Hujan/ <i>Rainfed</i>	-	333	632	117	-	1 082
<b>Majene</b>	-	<b>687</b>	<b>685</b>	<b>257</b>	-	<b>1 629</b>

Sumber/*Source*: Dinas Pertanian, Peternakan dan Perkebunan Kabupaten Majene/*Department of Agriculture, Farm, and Estate of Majene Regency*

**Tabel** 5.3.3 **Laporan Penggunaan Lahan Bukan Sawah (Ha), 2018**  
**Table** 5.3.3 **Report of Non-Rice Farm Field Used (Ha), 2018**

Penggunaan Lahan <i>Land Utilization</i>		2016	2017	2018
(1)	(2)	(3)	(4)	(5)
<b>1.</b>	<b>Lahan Pertanian Bukan Sawah Agricultural land is not Rice Field</b>	<b>80 291</b>	<b>80 167</b>	<b>80 168</b>
-	Tegal/Kebun Farm	11 836	11 842	12 107
-	Ladang/Huma Dryland	6 310	6 259	6 310
-	Perkebunan Plantation	16 780	16 788	16 788
-	Ditanami Pohon/Hutan Rakyat Planted Trees	35 904	35 904	35 904
-	Tambak Fishpond	-	-	-
-	Kolam/Tebat/Empang Pond/Fishpond	438	438	438
-	Padang Gembalaan/Rumput Pasture / grass	5 493	5 423	5 423
-	Sementara Tidak Diusahakan Temporarily Unused	3 530	3 513	3 198
-	Lainnya (Pekarangan yang Ditanami Tanaman pertanian Etc (Yard that planted agricultural crops)	-	-	-
<b>2.</b>	<b>Lahan Bukan pertanian Not agricultural land</b>	<b>8 544</b>	<b>8 658</b>	<b>8 658</b>
<b>Jumlah/Total</b>		<b>88 835</b>	<b>88 825</b>	<b>88 826</b>

Sumber/Source: : Dinas Pertanian, Peternakan dan Perkebunan Kabupaten Majene/Department of Agriculture, Farm, and Estate of Majene Regency

**Tabel**  
**Table** 5.3.4**Luas Lahan Tegal/Kebun, Ladang/Huma, dan Lahan yang Sementara Tidak Diusahakan Menurut Kecamatan (Ha), 2018*****PArea of Dry Field/Garden, Shifting Cultivation, Land and Temporarily Unused Land by Sub District (Ha), 2018***

<b>Kecamatan Subdistrict</b>	<b>Tegal/Kebun Dry Field/Garden</b>	<b>Ladang/Huma Shifting Cultivation</b>	<b>Sementara Tidak Diusahakan Temporarily Unused</b>
(1)	(2)	(3)	(4)
Banggae	859	-	133
Banggae Timur	1 117	375	350
Pamboang	1 491	504	1 229
Sendana	1 428	1 517	626
Tammerodo	807	370	6
Tubo Sendana	390	260	185
Malunda	1 524	1 217	71
Ulumanda	4 490	2 068	600
<b>Majene</b>	<b>12 106</b>	<b>6 311</b>	<b>3 200</b>

Sumber/Source: : Dinas Pertanian, Peternakan dan Perkebunan Kabupaten Majene/Department of Agriculture, Farm, and Estate of Majene Regency



**Tabel** 5.3.5 **Luas Panen Padi Sawah dan Padi Ladang Menurut Kecamatan (Ha), 2018**  
**Table** 5.3.5 **Harvested Area of Wetland and Dryland Paddy by Sub District (Ha), 2018**

Kecamatan Subdistrict	Padi Sawah Wetland Paddy	Padi Ladang Dryland Paddy
(1)	(2)	(3)
Banggae	-	-
Banggae Timur	-	-
Pamboang	-	-
Sendana	463	785
Tammerodo	-	320
Tubo Sendana	157	33
Malunda	495	640
Ulumanda	934	1 801
<b>Majene</b>	<b>2 049</b>	<b>3 579</b>

Sumber/Source: : Dinas Pertanian, Peternakan dan Perkebunan Kabupaten Majene/Department of Agriculture, Farm, and Estate of Majene Regency

**Tabel 5.3.6** Jumlah Produksi Padi Sawah dan Padi Ladang Menurut Kecamatan (ton), 2018  
**Table 5.3.6** Production of Wetland and Dryland Paddy by Sub District (ton), 2018

Kecamatan Subdistrict	Padi Sawah Wetland Paddy	Padi Ladang Dryland Paddy
(1)	(2)	(3)
Banggae	-	-
Banggae Timur	-	-
Pamboang	-	-
Sendana	2 279	2 689
Tammerodo	-	960
Tubo Sendana	826	99
Malunda	2 505	2 240
Ulumanda	4 667	6 574
<b>Majene</b>	<b>10 277</b>	<b>12 562</b>

Sumber/Source: : Dinas Pertanian, Peternakan dan Perkebunan Kabupaten Majene/Department of Agriculture, Farm, and Estate of Majene Regency

**Tabel 5.3.7** Luas Panen Jagung, Kedelai, Kacang Tanah, Kacang Hijau, Ubi Kayu, Ubi Jalar Menurut Kecamatan (Ha), 2018  
**Table 5.3.7** Harvested Area of Maize, Soybean, Peanut, Mungbean, Cassava, and Sweet Potato by Sub District (Ha), 2018

Kecamatan Subdistrict	Jagung Maize	Kedelai Soybean	Kacang Tanah Peanut	Kacang Hijau Mungbean	Ubi Kayu Cassava	Ubi Jalar Sweet Potato
(1)	(2)	(3)	(4)	(5)	(6)	(7)
Banggae	23	8	-	8	58	8
Banggae Timur	9	21	4	9	18	2
Pamboang	62	50	-	5	14	4
Sendana	144	54	5	6	44	5
Tammerodo	100	99	3	6	30	3
Tubo Sendana	28	16	1	1	19	-
Malunda	621	265	36	13	67	35
Ulumanda	825	324	22	6	38	23
<b>Majene</b>	<b>1 812</b>	<b>837</b>	<b>71</b>	<b>54</b>	<b>288</b>	<b>80</b>

Sumber/Source: : Dinas Pertanian, Peternakan dan Perkebunan Kabupaten Majene/Department of Agriculture, Farm, and Estate of Majene Regency

**Tabel 5.3.8** Jumlah Produksi Jagung, Kedelai, Kacang Tanah, Kacang Hijau, Ubi Kayu, Ubi Jalar Menurut Kecamatan (ton), 2018  
**Table** Production of Maize, Soybean, Peanut, Mungbean, Cassava, and Sweet Potato by Sub District (ton), 2018

Kecamatan Subdistrict	Jagung Maize	Kedelai Soybean	Kacang Tanah Peanut	Kacang Hijau Mungbean	Ubi Kayu Cassava	Ubi Jalar Sweet Potato
(1)	(2)	(3)	(4)	(5)	(6)	(7)
Banggae	115	2	-	8	1015	73
Banggae Timur	50	6	4	8	307	20
Pamboang	391	15	-	5	240	41
Sendana	912	19	5	6	808	55
Tammerodo	643	35	3	6	521	38
Tubo Sendana	171	6	-	1	334	-
Malunda	3 990	106	40	13	1 179	441
Ulumanda	5 470	146	24	6	652	277
<b>Majene</b>	<b>11 742</b>	<b>335</b>	<b>76</b>	<b>53</b>	<b>5 056</b>	<b>945</b>

Sumber/Source: : Dinas Pertanian, Peternakan dan Perkebunan Kabupaten Majene/Department of Agriculture, Farm, and Estate of Majene Regency

**Tabel 5.3.9**      **5.1.9 Luas Panen dan Produksi Tanaman Bahan Makanan Utama, 2017–2018**  
**Table**      **Area Harvested and Production of Food Crops, 2017-2018**

Kecamatan Subdistrict	2017		2018	
	Panen (Ha) Harvest	Produksi (Ton) Production	Panen (Ha) Harvest	Produksi (Ton) Production
(1)	(2)	(3)	(4)	(5)
Padi Sawah/Wetland Paddy	2 442	12 281	2 049	10 277
Padi Ladang/Dryland Paddy	2 792	9 831	3 579	12 561
Jagung/Maize	1 152	7 313	1 812	11 740
Ubi Kayu/Cassava	310	5 398	288	5 055
Ubi Jalar/Sweet Potato	89	1 068	80	944
Kacang Tanah/Peanuts	48	52	71	76
Kacang Ijo/Mungbeans	59	58	54	53
Kedelai/Soy	-	-	837	335

Sumber/Source: : Dinas Pertanian, Peternakan dan Perkebunan Kabupaten Majene/Department of Agriculture, Farm, and Estate of Majene Regency

## 5.4 PETERNAKAN LIVESTOCK

**Tabel 5.4.1** Populasi Ternak Menurut Kecamatan dan Jenis Ternak (Ekor), 2018  
*Livestock Population by Sub District and Kind of Livestock (Head), 2018*

Kecamatan Subdistrict	Sapi Perah Dairy Cattle	Sapi Potong Beef Cattle	Kerbau Buffalo	Kuda Horse	Kambing Goat	Domba Sheep	Babi Pig
(1)	(2)	(3)	(4)	(5)	(6)	(7)	(8)
Banggae	-	692	4	22	14 230	-	-
Banggae Timur	-	1 285	45	32	12 886	-	-
Pamboang	-	3 401	40	28	9 576	-	-
Sendana	-	6 321	49	25	10 177	-	-
Tammerodo	-	621	-	16	5 409	-	-
Tube Sendana	-	1 307	10	16	4 982	-	-
Malunda	-	3 649	20	28	7 178	-	-
Ulumanda	-	477	-	22	4 785	-	-
<b>Majene</b>	<b>-</b>	<b>17 753</b>	<b>168</b>	<b>189</b>	<b>69 223</b>	<b>-</b>	<b>-</b>

Sumber/Source: Dinas Pertanian, Peternakan dan Perkebunan Kabupaten Majene/Department of Agriculture, Farm, and Estate of Majene Regency

**Tabel 5.4.2** **Populasi Unggas Menurut Kecamatan dan Jenis Unggas (Ekor), 2018**  
**Poultry Population by Sub District and Kind of Poultry (Head), 2018**

Kecamatan Subdistrict	Ayam Kampung Native Chicken	Ayam Petelur Laying Chicken	Ayam Pedaging Broiler	Itik Duck	Itik Manila Muscovy Duck
(1)	(2)	(3)	(4)	(5)	(6)
Banggae	11 927	2 000	6 931	1 557	245
Banggae Timur	14 030	7 620	6 766	1 935	361
Pamboang	11 311	2 000	4 655	1 840	369
Sendana	11 128	6 520	919	2 025	339
Tammerodo	6 791	1 691	1 679	1 534	185
Tubo Sendana	4 975	2 600	729	1 346	188
Malunda	10 659	1 850	27 000	2 208	737
Ulumanda	7 126	600	788	1 597	195
<b>Majene</b>	<b>77 947</b>	<b>24 881</b>	<b>49 467</b>	<b>14 042</b>	<b>2 619</b>

Sumber/Source: Dinas Pertanian, Peternakan dan Perkebunan Kabupaten Majene/Department of Agriculture, Farm, and Estate of Majene Regency

**Tabel 5.4.3** Jumlah Ternak yang Dipotong Menurut Kecamatan dan Jenis Ternak (Ekor), 2018  
**Livestock Slaughtered by Sub District and Kind of Livestock (Head), 2018**

Kecamatan Subdistrict	Sapi Potong Beef Cattle	Kerbau Buffalo	Kuda Horse	Kambing Goat	Domba Sheep	Babi Pig
(1)	(2)	(3)	(4)	(5)	(6)	(7)
Banggae	171	-	-	5 298	-	-
Banggae Timur	225	8	-	4 911	-	-
Pamboang	46	7	-	4 386	-	-
Sendana	80	8	-	4 139	-	-
Tammerodo	87	-	-	5 138	-	-
Tubo Sendana	48	2	-	3 688	-	-
Malunda	410	3	-	3 388	-	-
Ulumanda	37	-	-	3 529	-	-
<b>Majene</b>	<b>1 104</b>	<b>28</b>	<b>-</b>	<b>34 477</b>	<b>-</b>	<b>-</b>

Sumber/Source: Dinas Pertanian, Peternakan dan Perkebunan Kabupaten Majene/Department of Agriculture, Farm, and Estate of Majene Regency



**5.5 PERIKANAN  
FISHERYJU**

**Tabel 5.5.1**      **Produksi perikanan Menurut Kecamatan dan Subsektor, 2018-2019**  
*Number of Fish Capture Households by Sub District and Subsector, 2018-2019*

Kecamatan Subdistrict	Perikanan Laut Marine Fisheries		Perairan Umum Inland Water		Jumlah Total	
	2018	2019	2018	2019	2018	2019
(1)	(2)	(3)	(4)	(5)	(6)	(7)
Banggae	655	816	-	-	643	816
Banggae Timur	644	769	-	-	633	769
Pamboang	637	579	-	-	624	579
Sendana	644	785	-	-	633	785
Tammerodo	618	145	-	-	609	145
Tubo Sendana	619	270	-	-	608	270
Malunda	623	292	-	-	613	292
Ulumanda	614	82	-	-	606	82
<b>Majene</b>	<b>5 054</b>	<b>3 738</b>	-	-	<b>4 969</b>	<b>3 738</b>

Sumber/Source: Dinas Kelautan dan Perikanan Kabupaten Majene/Department of Marine and Fisheries Majene Regency

**Tabel**  
**Table** 5.5.2

**Produksi Perikanan Tangkap Menurut Kecamatan dan Subsektor (ton), 2018 dan 2019**  
**Production of Fish Capture by Sub District and Subsector (ton), 2018 and 2019**

Kecamatan Subdistrict	Perikanan Laut Marine Fisheries		Perairan Umum Inland Water		Jumlah Total	
	2018	2019	2018	2019	2018	2019
(1)	(2)	(3)	(4)	(5)	(6)	(7)
Banggae	1 631,5	1 614,60	-	-	1 631,5	1 614,60
Banggae Timur	1 108,8	1 102,00	-	-	1 108,8	1 102,00
Pamboang	877,0	909,90	-	-	877,0	909,90
Sendana	1 108,7	1 187,70	-	-	1 108,7	1 187,70
Tammerodo	740,0	821,90	-	-	740,0	821,90
Tubo Sendana	685,0	734,70	-	-	685,0	734,70
Malunda	716,2	720,90	-	-	716,2	720,90
Ulumanda	590,8	553,00	-	-	590,8	553,00
<b>Majene</b>	<b>7 458,0</b>	<b>7 644,7</b>	-	-	<b>7 458,0</b>	<b>7 644,7</b>

Sumber/Source: Dinas Kelautan dan Perikanan Kabupaten Majene/Department of Marine and Fisheries Majene Regency

**Tabel 5.5.3** Jumlah Rumah Tangga Perikanan Budidaya Menurut Kecamatan dan Jenis Budidaya, 2019  
*Number of Aquaculture Households by Sub District and Type of Aquaculture, 2019*

Kecamatan Subdistrict	Budidaya Laut Marine Culture	Tambak Brackish Water Pond	Kolam Fresh Water Pond	Keramba Cage	Jaring Apung Floating Cage Net	Sawah Paddy Field	Jumlah Total
(1)	(2)	(3)	(4)	(5)	(6)	(7)	(8)
Banggae	-	-	11,0	-	-	-	11,0
Banggae Timur	-	94,0	6,0	-	-	-	100
Pamboang	-	30,0	4,0	-	-	-	34
Sendana	-	4,0	19,0	-	-	-	23
Tammerodo	-	-	18,0	-	-	-	18
Tubo Sendana	1,0	10,0	5,0	-	1,0	-	17
Malunda	-	169,0	20,0	-	-	-	189
Ulumanda	-	6,0	105,0	-	-	-	111
<b>Majene</b>	<b>1,0</b>	<b>313</b>	<b>188</b>	<b>-</b>	<b>1,0</b>	<b>-</b>	<b>503</b>

Sumber/Source: Dinas Kelautan dan Perikanan Kabupaten Majene/Department of Marine and Fisheries Majene Regency

**Tabel 5.5.4** **Produksi Perikanan Budidaya Menurut Kecamatan dan Subsektor (ton), 2019**  
**Production of Fish Capture by Sub District and Subsector (ton), 2019**

Kecamatan Subdistrict	Budidaya Laut Marine Culture	Tambak Brackish Water Pond	Kolam Fresh Water Pond	Keramba Cage	Jaring Apung Floating Cage Net	Sawah Paddy Field	Jumlah Total
(1)	(2)	(3)	(4)	(5)	(6)	(7)	(8)
-Banggae	-	-	9,3	-	-	-	9,3
Banggae Timur	-	329,0	7,2	-	-	-	336,2
Pamboang	-	18,4	4,0	-	-	-	22,4
Sendana	-	3,1	3,3	-	-	-	6,4
Tammerodo	-	-	20,1	-	-	-	20,1
Tubo Sendana	-	82,8	4,2	-	-	-	87
Malunda	-	60,2	35,5	-	-	-	95,7
Ulumanda	-	1,5	31,4	-	-	-	32,9
<b>Majene</b>	-	<b>495</b>	<b>115</b>	-	-	-	<b>610</b>

Sumber/Source: Dinas Kelautan dan Perikanan Kabupaten Majene/Department of Marine and Fisheries Majene Regency

**Tabel 5.5.5** Jumlah Perahu/Kapal Menurut Kecamatan dan Jenis Kapal, 2018  
**Table 5.5.5** Number of Fishing Boats by Sub District and Type of Boat, 2018

Kecamatan Subdistrict	Perahu Tanpa Motor Nonpowered Boat	Perahu Motor Tempel/ Outboard Motorboat	Kapal Motor Inboard Motorboat
(1)	(2)	(3)	(4)
Banggae	475	330	536
Banggae Timur	196	329	465
Pamboang	227	337	441
Sendana	221	32	432
Tammerodo	115	289	48
Tubo Sendana	118	311	61
Malunda	134	318	420
Ulumanda	123	304	39
<b>Majene</b>	<b>1 381</b>	<b>2 112</b>	<b>2 097</b>

Sumber/Source: Dinas Kelautan dan Perikanan Kabupaten Majene/Department of Marine and Fisheries Majene Regency

**Tabel 5.5.6** Jumlah Nelayan dan Petani Menurut Kecamatan, 2019  
**Table** Number of Fishery and Farmer by Sub District, 2019

Kecamatan Subdistrict	Nelayan/Fisherman			Jumlah Total
	Penuh Full	Sambilan Utama Additional Main	Sambilan Tambah Additional Not a Priority	
(1)	(2)	(3)	(4)	(5)
Banggae	2,736	23	66	2825
Banggae Timur	1,533	25	72	1630
Pamboang	902	26	60	988
Sendana	950	27	50	1027
Tammerodo	175	22	73	270
Tubo Sendana	435	23	69	527
Malunda	616	21	74	711
Ulumanda	165	5	6	176
<b>Majene</b>	<b>7 512</b>	<b>172</b>	<b>470</b>	<b>8 154</b>

Sumber/Source: Dinas Kelautan dan Perikanan Kabupaten Majene/Department of Marine and Fisheries Majene Regency

**Tabel 5.5.7** Jumlah Perahu Nelayan Menurut Kecamatan, 2019  
**Table** Number of Fishery Boats by Sub District, 2019

Kecamatan Subdistrict	Jukung Jukung	Perahu Kecil Small Boat	Perahu Sedang Medium Boat	Perahu Besar Big Boat	Motor Tempel Motor Boat	Kapal Motor Motor Ship
(1)	(2)	(3)	(4)	(5)	(6)	(7)
Banggae	250	90	-	-	207	-
Banggae Timur	345	50	-	-	298	-
Pamboang	55	20	-	-	376	-
Sendana	175	19	-	-	526	-
Tammerodo	15	19	-	-	96	-
Tubo Sendana	25	14	-	-	187	-
Malunda	145	18	-	-	97	-
Ulumanda	17	13	-	-	52	-
<b>Majene</b>	<b>1 027</b>	<b>243</b>	-	-	<b>1 839</b>	-

Sumber/Source: Dinas Kelautan dan Perikanan Kabupaten Majene/Department of Marine and Fisheries Majene Regency

**Tabel 5.5.8** Jumlah Penangkap Ikan Menurut Kecamatan, 2019  
**Table** Number of Fishery Faidment by Sub District, 2019

Kecamatan Subdistrict	Payang Payang	Pukat Pantai Trawl Beach	Jaring Insang Hanyut Drifting Gill Nets	Jaring Insang Lingkar Gill Nets Rim	Jaring Insang Tetap Gill Nets Fixed
(1)	(2)	(3)	(4)	(5)	(6)
Banggae	55,0	8,0	161,0	17,0	37,0
Banggae Timur	4,0	16,0	5,0	60,0	18,0
Pamboang	-	8,0	79,0	13,0	24,0
Sendana	-	7,0	316,0	10,0	58,0
Tammerodo	-	6,0	55,0	-	23,0
Tubo Sendana	-	7,0	120,0	25,0	27,0
Malunda	4,0	6,0	62,0	15,0	35,0
Ulumanda	-	4,0	8,0	-	18,0
<b>Majene</b>	<b>63</b>	<b>62</b>	<b>806</b>	<b>140</b>	<b>222</b>



Lanjutan Tabel/Continued Table 5.5.8

Kecamatan Subdistrict	Bagan Perahu Bagan Boat	Pancing Rawat Fishhook Rawat	Pancing Lainnya Other fishing rod	Pancing Tonda Fishhook Tonda	Bubu Bubu	Penangkap Lainnya Other catcher
(1)	(7)	(8)	(9)	(10)	(11)	(12)
Banggae	...	...	...	...	...	...
Banggae Timur	...	...	...	...	...	...
Pamboang	...	...	...	...	...	...
Sendana	...	...	...	...	...	...
Tammerodo	...	...	...	...	...	...
Tubo Sendana	...	...	...	...	...	...
Malunda	...	...	...	...	...	...
Ulumanda	...	...	...	...	...	...
<b>Majene</b>	...	...	...	...	...	...

Sumber/Source: Dinas Kelautan dan Perikanan Kabupaten Majene/Department of Marine and Fisheries Majene Regency

**Tabel 5.5.9** Luas Areal Pemeliharaan/Penangkapan Ikan Menurut Kecamatan, 2019  
**The Area of Fish Breeding and Fishing by Sub District, 2019**

Kecamatan Subdistrict	Panjang Pantai Long Beach (Km <sup>2</sup> )	Jenis Pemeliharaan Type of Maintenance	
		Empang Fishpond (Ha)	Laut Sea (Km <sup>2</sup> )
(1)	(2)	(3)	(4)
Banggae	8	-	59,3
Banggae Timur	12	267,0	88,9
Pamboang	20	25,0	148,2
Sendana	16	2,0	118,5
Tammerodo	14	-	103,7
Tubo Sendana	20	8,0	148,2
Malunda	28	183,0	207,1
Ulumanda	7	2,0	51,8
<b>Majene</b>	<b>125</b>	<b>487</b>	<b>925,7</b>

Sumber/Source: Dinas Kelautan dan Perikanan Kabupaten Majene/Department of Marine and Fisheries Majene Regency

**Tabel 5.5.10**      **Produksi Perikanan Laut Menurut Kecamatan (Ton), 2019**  
**Table**      **Production of Marine Fisheries by Sub District (Ton), 2019**

Kecamatan Subdistrict	Tuna Tuna	Cakalang Cakalang	Tongkol Tongkol	Ikan Layang	Ikan Terbang	Ikan Merah/ Bambangan/ Karang	Ikan Campuran
(1)	(2)	(3)	(4)	(5)	(6)	(7)	(8)
Banggae	184,4	199,2	388,7	42,5	132,8	81,9	580,1
Banggae Timur	126,3	133,0	217,7	36,2	-	45,0	543,8
Pamboang	86,1	90,7	155,5	18,3	26,6	61,4	471,3
Sendana	45,9	48,4	233,2	29,8	265,5	57,3	507,6
Tammerodo	40,2	42,3	171,0	17,8	66,4	49,1	435,1
Tubo Sendana	34,4	36,4	139,9	28,5	79,7	53,2	326,2
Malunda	28,7	30,5	128,4	24,7	73,0	36,8	398,8
Ulumanda	22,9	24,2	120,4	14,9	19,8	24,6	326,2
<b>Majene</b>	<b>568,9</b>	<b>604,7</b>	<b>1 554,8</b>	<b>212,7</b>	<b>663,8</b>	<b>409,3</b>	<b>3 589,1</b>

Sumber/Source: Dinas Kelautan dan Perikanan Kabupaten Majene/Department of Marine and Fisheries Majene Regency

**Tabel 5.5.11** Jumlah Produksi Perikanan Darat Menurut Kecamatan (Kg), 2019  
**Table** *Production of Terrestrial Fisheries by Sub District (Kg), 2019*

Kecamatan Subdistrict	Bandeng Milkfish	Udang Windu Windu Shrimp	Udang Vaname Vaname Shrimp	Ikan Lainnya Other Fish
(1)	(2)	(3)	(4)	(5)
Banggae	-	-	-	9,3
Banggae Timur	298,2	10,7	83,1	7,2
Pamboang	14,2	1,6	2,6	4,5
Sendana	3,1	-	-	3,3
Tammerodo	-	-	-	20,1
Tubo Sendana	3,0	79,8	79,8	4,2
Malunda	52,1	0,3	0,3	31,4
Ulumanda	1,5	-	-	35,5
<b>Majene</b>	<b>372,1</b>	<b>92,4</b>	<b>165,8</b>	<b>115,5</b>

Sumber/Source: Dinas Kelautan dan Perikanan Kabupaten Majene/Department of Marine and Fisheries Majene Regency



**INDUSTRI, PERTAMBANGAN, DAN ENERGI**  
**INDUSTRY, MINING, AND ENERGY**

**Sumber Penerangan Utama  
Rumah Tangga**

*Households*

*Main Lighning Source*

**Listrik PLN**

*Electricity PLN*

**95.87%**

**Listrik Non PLN**

*Electricity Non PLN*

**4.13%**





**PENJELASAN TEKNIS**

1. Pengumpulan data industri besar dan sedang dilakukan melalui Survei Industri Besar dan Sedang yang dilaksanakan setiap tahun secara lengkap (sensus) sejak tahun 1975. Survei Industri Besar dan Sedang mencakup semua perusahaan industri yang mempunyai tenaga kerja 20 orang atau lebih dengan menggunakan kuesioner II A.
2. Klasifikasi industri yang digunakan dalam survei ini berdasar kepada Klasifikasi Baku Lapangan Usaha Indonesia (KBLI). KBLI adalah klasifikasi lapangan usaha yang berdasar kepada International Standard Industrial Classification of All Economic Activities (ISIC) revisi 4 yang telah disesuaikan dengan kondisi Indonesia.
3. Industri manufaktur adalah suatu kegiatan ekonomi yang melakukan kegiatan mengubah suatu barang dasar secara mekanis, kimia, atau dengan tangan sehingga menjadi barang jadi/setengah jadi, dan atau barang yang kurang nilainya menjadi barang yang lebih tinggi nilainya, dan sifatnya lebih dekat kepada pemakai akhir. Termasuk dalam kegiatan ini adalah jasa industri dan pekerjaan perakitan.
4. Perusahaan atau usaha industri

**TECHNICAL NOTES**

1. *Data collection of large and medium scale manufacturing is conducted through The Large and Medium Manufacturing Establishment Survey that has been done annually for all industries (census) since 1975. Large and Medium Manufacturing Establishment Survey covers all manufactures/industries with 20 workers or more by questionnaire II A.*
2. *The industrial classification adopted in this survey refers to the Klasifikasi Baku Lapangan Usaha Indonesia (KBLI). KBLI is classification of economic activities based on the International Standard Industrial Classification of All Economic Activities (ISIC rev 4) that has been modified according to the local condition in Indonesia.*
3. *Manufacturing industry is defined as an economic activity processing basic goods mechanically, chemicals or manually into final or intermediate goods. It is also defined as processing of lower value goods into higher value goods as final or intermediate products. The activities also include services for manufacturing and assembling.*
4. *A manufacturing establishment*



adalah suatu unit (kesatuan) usaha yang melakukan kegiatan ekonomi, bertujuan menghasilkan barang atau jasa, terletak pada suatu bangunan atau lokasi tertentu, dan mempunyai catatan administrasi tersendiri mengenai produksi dan struktur biaya serta ada seorang atau lebih yang bertanggung jawab atas usaha tersebut.

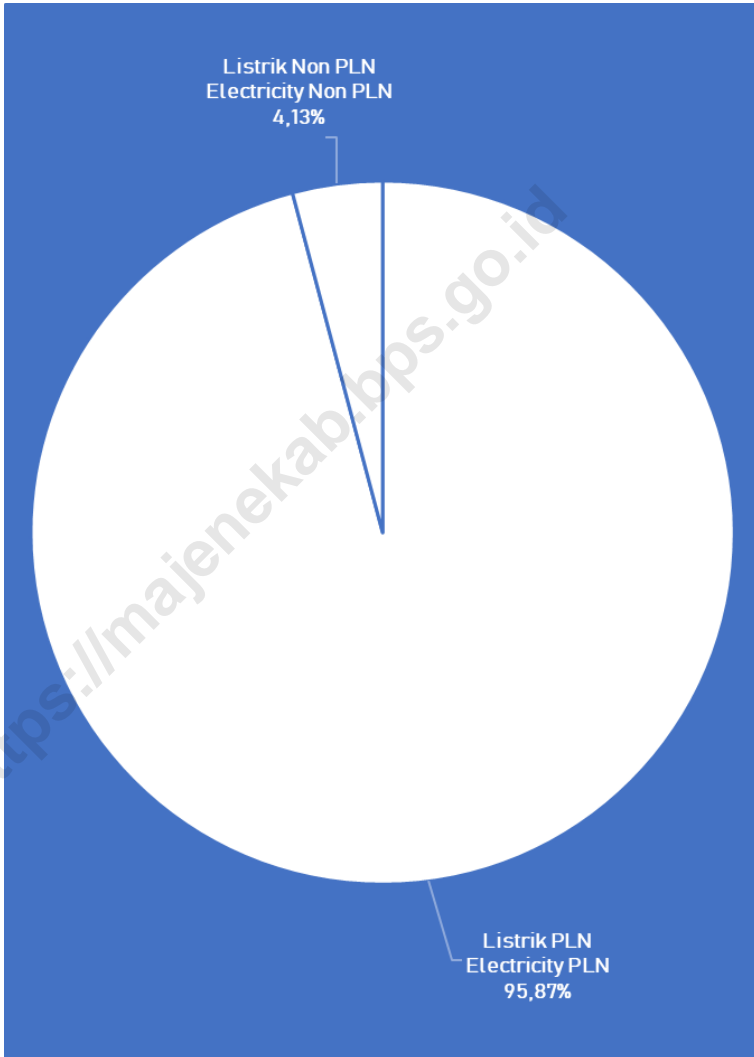
5. Industri manufaktur dikelompokkan ke dalam 4 golongan berdasarkan banyaknya pekerja, yaitu: industri besar (100 orang pekerja atau lebih), industri sedang/menengah (20–99 orang pekerja), industri kecil (5–19 orang pekerja), dan industri mikro (1–4 orang pekerja).
6. Pelanggan adalah individu atau kelompok, baik rumah tangga, perusahaan atau institusi non profit yang membeli air bersih dari perusahaan air bersih.
7. Air disalurkan adalah volume air bersih dari perusahaan air bersih.

*is defined as a production unit engaged in economic activity, producing goods or services, located in a building or in a certain location, keeping a business record concerning the production and cost structure, and having a person or more that are responsible to those activities.*

5. *Manufacturing industries are categorized into four groups, based on the number of employees: large scale manufacturing (100 employees or more), medium scale manufacturing (20–99 employees), small scale manufacturing (5–19 employees), and micro industry (1–4 employees).*
6. *Customers are individuals or groups, whether household, company or non-profit institutions that buy water supply from water supply establishment.*
7. *Distributed water is the volume of water supply from water supply establishment.*

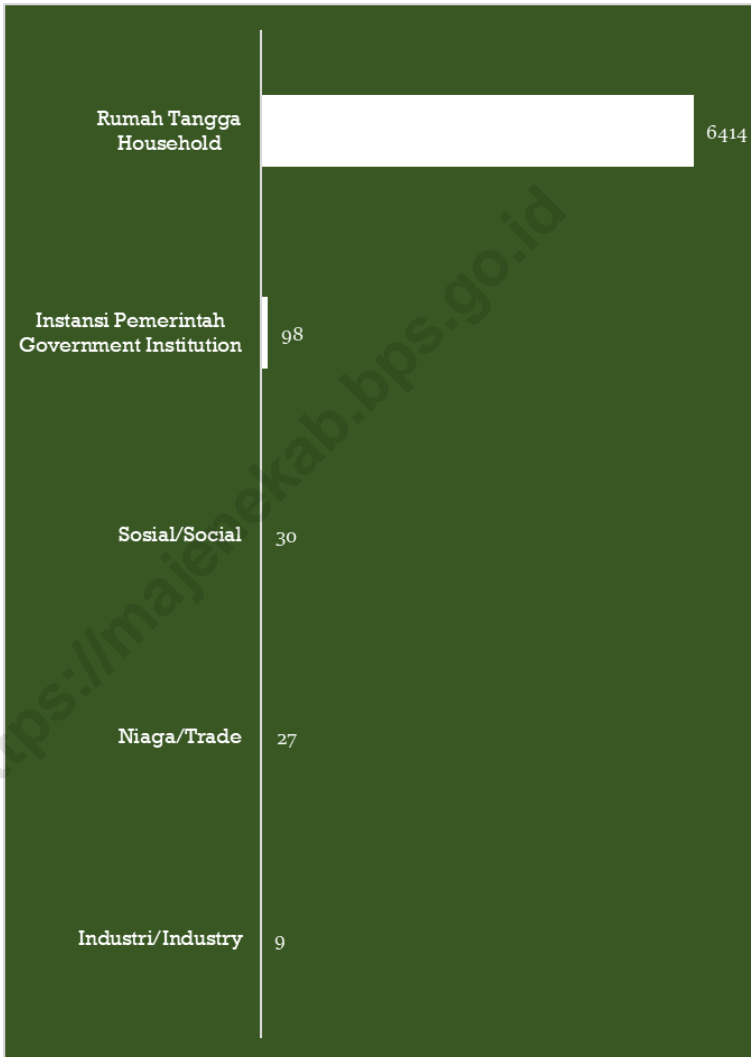
**Gambar** 6.1  
**Figures**

**Persentase Rumah Tangga Menurut Sumber Penerangan Utama,  
2019**  
**Percentage of Households by Main Lighting Source, 2019**



Sumber/Source : BPS, Survei Sosial Ekonomi Nasional, Maret/BPS, National Socioeconomic Survey, March

**Gambar 6.2** Jumlah Pelanggan Air Menurut Jenis Pelanggan, 2019  
**Figures 6.2** Number of Customer Clean Water by Customers, 2019



Sumber/Source : PDAM Kabupaten Majene/ PDAM of Majene Regency

**Tabel**  
**Table** 6.1**Data Ketenagalistrikan Majene, 2019**  
**Electricity Data in PLN of Majene Regency, 2019**

PLN Rayon Majene	2017	2018	2019
(1)	(2)	(3)	(4)
Produksi Pembangkit PLN (kWh) <i>PLN Generator Production (kWh)</i>	-	-	-
Produksi Terima/Beli (kWh) <i>Production Accept / Buy (kWh)</i>	63 041 159	65 935 243	71.191,368
Energi Terdistribusi (kWh) <i>Distributed energy (kWh)</i>	59 053 102	60 962 480	71.13,548
Energi Terjual (kWh) <i>energy Sold (kWh)</i>	59 053 102	61 441 881	65.765.891
Pelanggan (Rumah Tangga) <i>Customer (household)</i>	45 695	45 294	48,238
Pendapatan (Rupiah) <i>Income (Rupiah)</i>	58 180 654 383	6 141 922 538	67.101.307,232

Catatan/Note: \*Data ini Mencakup Kecamatan Tinambung, Alu, Limboro, dan Pambusuang/*This data includes the Sub Districts of Tinambung, Alu, Limboro, and Pambusuang*

Sumber/Source: PLN Rayon Majene/ *PLN of Majene Regency*

**Tabel**  
**Table 6.2****Persentase Rumah Tangga Menurut Sumber Penerangan  
Utama, 2019**  
*Percentage of Households by Main Lighting Source,  
2019*

<b>Sumber Penerangan Utama</b> <i>Main Lighting Source</i>	<b>2016</b>	<b>2017</b>	<b>2018</b>	<b>2019</b>
(1)	(2)	(3)	(4)	(5)
Listrik PLN <i>Electricity PLN</i>	90.17	84.98	91.30	95.87
Listrik Non PLN <i>Electricity Non PLN</i>	6.90	8,85	8.70	4.13
Bukan Listrik <i>Non Electricity</i>	2.93	NA	0.00	0.00
<b>Jumlah/Total</b>	<b>100.00</b>	<b>NA</b>	<b>100.00</b>	<b>100.00</b>

Sumber/Source: BPS, Survei Sosial Ekonomi Nasional, Maret/BPS, *National Socioeconomic Survey, March*

**Tabel**  
**Table 6.3****Jumlah Pelanggan dan Air yang Disalurkan Menurut  
Kecamatan di Kabupaten Majene, 2019**  
*Number of Customers and Distributed Water by Subdistrict  
in Majene Regency, 2019*

<b>Kecamatan Subdistrict</b>	<b>Pelanggan Number of Customers</b>	<b>Air Disalurkan Distributed Water (m<sup>3</sup>)</b>	<b>Nilai Value (Rp)</b>
(1)	(2)	(3)	(4)
Banggae	2 686	352 753	1 645 490 600
Banggae Timur	3 197	498 108	2 124 518 600
Pamboang	121	13 463	68 755 700
Sendana	257	18 576	118 945 800
Tammerodo	-	-	-
Tubo Sendana	-	-	-
Malunda	322	48 205	218 511 400
Ulumanda	-	-	-
<b>Majene</b>	<b>6 583</b>	<b>931 105</b>	<b>4 176 222 100</b>

Catatan/Note: ...

Sumber/Source: ...

**Tabel 6.4** Jumlah Pelanggan dan Air yang Disalurkan Menurut Jenis Pelanggan, 2019  
**Number of Customer and Distributed Clean Water by Type of Customers, 2019**

Pelanggan Customers	Pelanggan Customers	Air Disalurkan Distributed Water (m3)	Nilai/Value (Rupiah)
(1)	(2)	(3)	(4)
Sosial/Social	30	307	1.059,854
Rumah Tangga/Household	6414	60,995	320.242,290
Instansi Pemerintah Government Institution	98	2984	15.388,148
Niaga/Trade	27	253	1,537,066
Industri/Industry	9	663	3.400,586
Khusus/Exclusive	-	-	-
<b>Jumlah/Total</b>	<b>6578</b>	<b>4267,995</b>	<b>341627,944</b>

Sumber/Source: PDAM Kabupaten Majene/ PDAM of Majene Regency

**Tabel**  
**Table** 6.5**Jumlah Pelanggan dan Air Tersalur Pada PDAM Cabang  
Majene Menurut Pelanggan, 2019**  
*Distribution of Water Supply Enterprise and Consumer by  
Customer Type in PDAM Majene Branch, 2019*

	<b>Jenis Pelanggan</b> <i>Customer Type</i>	<b>Pelanggan</b> <i>Customer</i>	<b>Banyaknya Air Tersalur (M3)</b> <i>Many Water Channeled</i>
	(1)	(2)	(3)
1.	<b>Non Niaga/Non Commerce</b>		
-	Rumah Tangga A /Household A	9	63
-	Rumah Tangga B/Household B	6 398	60 865
-	Rumah Tangga C/Household C	7	67
-	Instansi Pemerintah/ <i>Government Agencies</i>	98	2 984
2.	<b>Niaga/Commerce</b>		
-	Niaga Kecil/Small Commerce	20	223
-	Niaga Besar/Commercial Large		
3.	<b>Industri Besar/Large Industry</b>	9	663
4.	<b>Sosial (Umum)/Social</b> <i>(General)</i>	30	307
5.	<b>Khusus/Private</b>	-	-
	<b>Jumlah/Total</b>	<b>6 571</b>	<b>65 172</b>

Sumber/Source: : PDAM Kabupaten Majene/ PDAM of Majene Regency



**Tabel**  
**Table 6.6****Banyaknya Bahan Kimia yang Digunakan PDAM  
Kabupaten Majene 2015 - 2019**  
*The Number of Chemicals Used by PDAM of Regency Majene  
2015 - 2019*

Jenis Bahan Kimia <i>Type Chemicals</i>	Satuan Standar Unit <i>Standard</i>	(2016)	(2017)	(2018)	(2019)
(1)	(2)	(3)	(4)	(5)	(6)
Aluminium/ Tawas <i>Aluminium/ Tawas</i>	Kg	16 500	31 600	28 013	19 207
Kapur Johor <i>Johor Chalk</i>	Kg	-	-	-	-
Kaporit <i>Chlorine</i>	Kg	315	490	880,5	960,75
Chloor <i>Chloor</i>	Kg	-	-	-	-
Sodium Hexa Mete Phospate/ <i>Sodium Hexa Mete Phospate</i>	Liter	-	-	-	-
Lainnya/ <i>Other</i>	Kg	-	-	-	-
<b>Majene</b>	<b>Kg</b>	<b>16 815</b>	<b>32 090</b>	<b>28 893,5</b>	<b>20 167,75</b>

Sumber/Source: PDAM Kabupaten Majene/ PDAM of Majene Regency

07

**PARIWISATA  
TOURISM**

Hotel

**Jumlah Wisatawan**  
*Number of Visitors*

**Mancanegara**  
*International*

45

**Domestic**  
*Domestic*

85 984





## PENJELASAN TEKNIS

## TECHNICAL NOTES

1. **Wisatawan mancanegara** (wisman) ialah setiap pengunjung yang mengunjungi suatu negara di luar tempat tinggalnya, didorong oleh satu atau beberapa keperluan tanpa bermaksud memperoleh penghasilan di tempat yang dikunjungi dan lamanya kunjungan tersebut tidak lebih dari satu tahun (12 bulan). Definisi ini mencakup 2 (dua) kategori wisatawan mancanegara, yaitu :

- a. Wisatawan (turis) ialah setiap pengunjung seperti definisi di atas yang tinggal paling sedikit 24 jam, akan tetapi tidak lebih dari 1 (satu) tahun di tempat yang dikunjungi, dengan maksud antara lain: berlibur, rekreasi, olah raga, bisnis, menghadiri pertemuan, studi, dan kunjungan dengan alasan kesehatan.
- b. Excursionist ialah setiap pengunjung seperti definisi di atas yang tinggal kurang dari 24 jam di tempat yang dikunjungi (termasuk "Cruise passengers"). Cruise Passengers ialah setiap pengunjung yang tiba di suatu negara di mana mereka tidak menginap di akomodasi yang tersedia di negara tersebut, misalnya dengan kapal laut.

1. **An International Visitor** is any person visiting a country other than his usual place of residence for any reason other than for earning income in the country visited, and the length of stay is no more than one year (12 months). This definition covers two categories of foreign visitors, namely:

- a. "Tourist" is any visitor staying for at least 24 hours, but no more than one year, in the country visited, with the intention of visiting, and for any of these purposes: Pleasure, recreation and sports, Business, visiting friends and relatives, missions, attending meetings, conferences, visit for health reasons and study.
- b. "Excursionist" is any visitor staying less than 24 hours in the country visited including, "Cruise Passengers"; i.e. visitors arriving in a country without staying in any accommodation available in the visited country.

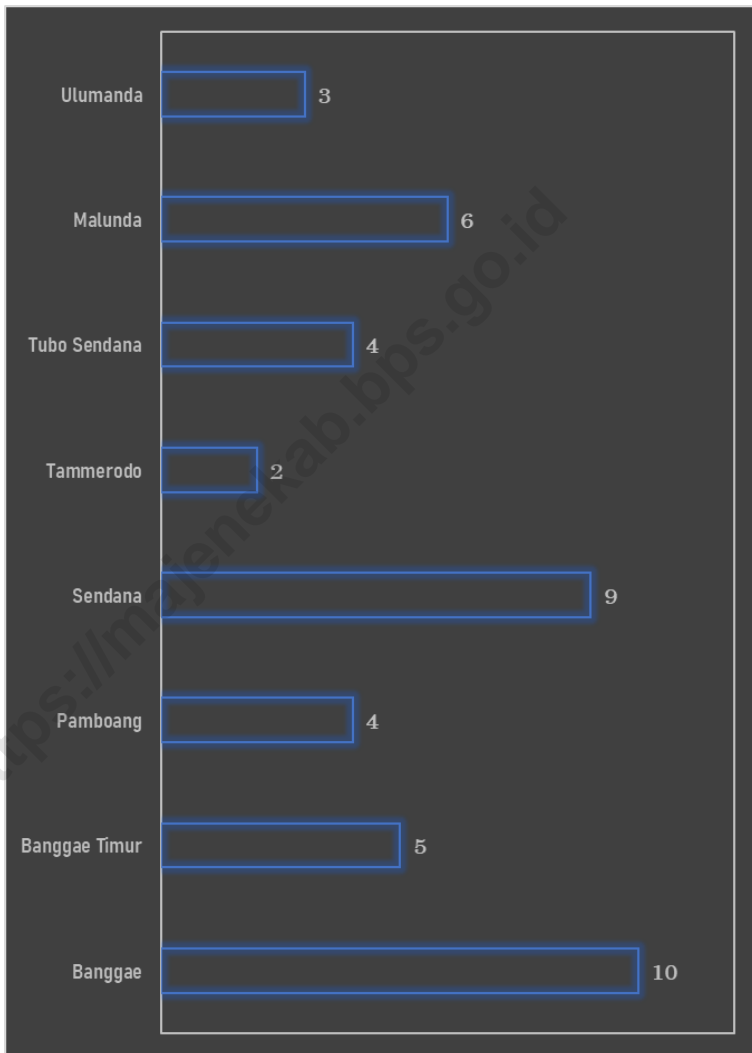
2. **Rata-rata lama tinggal** adalah rata-rata waktu tinggal wisatawan mancanegara di Indonesia untuk satu kali kunjungan.
3. **Usaha penyediaan akomodasi** adalah usaha yang menyediakan pelayanan penginapan yang dapat dilengkapi dengan pelayanan pariwisata lainnya. Usaha penyediaan akomodasi dapat berupa hotel, vila, pondok wisata, bumi perkemahan, persinggahan karavan, dan akomodasi lainnya yang digunakan untuk tujuan pariwisata.
4. **Hotel** adalah penyediaan akomodasi secara harian berupa kamar-kamar di dalam satu bangunan yang dapat dilengkapi dengan jasa pelayanan makan dan minum, kegiatan hiburan dan atau fasilitas lainnya. Hotel terdiri dari hotel berbintang dan hotel non-bintang.
5. **Hotel bintang** adalah usaha penyediaan jasa pelayanan penginapan, makan minum serta jasa lainnya bagi umum dengan menggunakan sebagian atau seluruh bangunan. Usaha ini dikelola secara komersial serta memenuhi ketentuan persyaratan sebagai hotel bintang (termasuk berlian) yang ditetapkan dalam surat keputusan instansi yang membinanya. Misalnya hotel bintang lima, hotel bintang empat
2. ***Average length of stay** is the average stay duration of foreign visitor in Indonesia for one trip.*
3. ***The business of providing accommodation** is a business that provides specialty services that can be equipped with other tourism services. It includes hotel, villa, cottage, camping, caravan stop, and other accommodation that are used for tourism purposes.*
4. ***Hotel** is a daily supply of accommodation rooms within a building which can be equipped with eating and drinking services, entertainment activities and/or other facilities. Hotel consists of a classified hotel and a non-classified hotel.*
5. ***A star hotel** is the business of providing an accommodation, eating and drinking as well as other services for the public by using a building or a part of a building. It is managed commercially and meets specified requirements as a star hotel (including diamonds) set forth in the decree of fostering agency. For example, five star hotel, four star hotel, and so on.*

- dan seterusnya.

6. **Tingkat penghunian kamar hotel** adalah persentase banyaknya malam kamar yang dihuni terhadap banyaknya malam kamar yang tersedia.
7. **Rata-rata lamanya tamu menginap** adalah banyaknya malam tempat tidur yang terpakai (malam tamu) dengan banyaknya tamu yang menginap di hotel atau akomodasi lainnya.
6. **Room occupancy rate** is the number of room-nights occupied divided by the number of room-nights available, multiplied by 100 percent.
7. **Average length of stay** is the number of bed-nights used (guest night) divided by the number of guests coming to spend the night at the accommodation.

<https://majenekab.bps.go.id/>

**Gambar 7.1** Jumlah Obyek Wisata di Kabupaten Majene, 2019  
**Figures 7.1** Number of Tourism Object in Majene Regency, 2019



Sumber/Source : Dinas Kebudayaan dan Pariwisata Kabupaten Majene/Department of Culture and Tourism Majene Regency

**Tabel** 7.1  
**Table****Jumlah Rumah Makan/Restoran Menurut Kecamatan di Kabupaten Majene, 2016–2017**  
**Number of Restaurants by Subdistrict in Majene Regency, 2016–2017**

Kecamatan Subdistrict	2016	2017
(1)	(2)	(3)
Banggae	39	27
Banggae Timur	45	37
Pamboang	9	8
Sendana	46	35
Tammerodo	6	3
Tubo Sendana	1	-
Malunda	5	6
Ulumanda	-	-
<b>Majene</b>	<b>151</b>	<b>116</b>

Catatan/Note: Data Belum tersedia

Sumber/Source: Badan Pendapatan Daerah Kabupaten Majene/Department of Local Revenue of Majene Regency



**Tabel**  
**Table** 7.2

**Jumlah Wajib Pajak Hotel, Hiburan dan Restoran/  
Rumah Makan Pada Badan Pendapatan Daerah Menurut  
Kecamatan di Kabupaten Majene, 2017-2018**  
*Number of Hotel, Entertainment and Restaurant Taxpayer  
at Department of Local Revenue by Sub District in Majene  
Regency, 2017-2019*

Kecamatan Subdistrict	Hotel		Hiburan		Restoran	
	2017	2018	2017	2018	2017	2018
(1)	(2)	(3)	(4)	(5)	(6)	(7)
Banggae	2	3	3	1	27	35
Banggae Timur	8	9	4	4	37	54
Pamboang	-	-	-	-	8	9
Sendana	-	-	-	-	35	42
Tammerodo	-	-	-	-	3	5
Tubo Sendana	-	-	-	-	-	-
Malunda	2	2	1	1	6	6
Ulumanda	-	-	-	-	-	-
<b>Majene</b>	<b>12</b>	<b>14</b>	<b>8</b>	<b>6</b>	<b>116</b>	<b>151</b>

Sumber/Source: Badan Pendapatan Daerah Kabupaten Majene

**Tabel**  
**Table** 7.3**Jumlah Wisatawan Mancanegara dan Domestik, 2013-2019**  
**Number of International and Domestic Visitors, 2013-2019**

Tahun Year	Wisatawan/Visitors		Jumlah Total
	Mancanegara International	Domestic Domestic	
(1)	(2)	(3)	(4)
2013	19	8 725	8 744
2014	27	12 100	12 127
2015	21	34 510	34 531
2016	12	28 749	28 761
2017	5	40 111	40 116
2018	107	11 5408	115 515
2019	45	85 984	86 029

Sumber/Source: Dinas Kebudayaan dan Pariwisata Kabupaten Majene/Department of Culture and Tourism Majene Regency

**Tabel 7.4** **Pariwisata di Kabupaten Majene, 2017-2019**  
**Table 7.4** **Tourism in Majene Regency, 2017-2019**

Uraian Elucidation	2017	2018	2019
(1)	(2)	(3)	(4)
Usaha Pariwisata yang Memiliki TDUP <i>Tourism Businesses Owns TDUP</i>	14	16	18
Zona Kreatif Sebagai Ruang Berekspresi <i>Creative Zone As Expression Space</i>	15	15	18
Daya Tarik Wisata <i>Tourist attraction</i>	73	75	77
Kawasan Starategis/ Pariwisata <i>Starategis Region/ Tourism</i>	4	4	4
Destinasi Pariwisata Unggulan <i>Leading Tourism Destination</i>	29	30	30
Kelompok Sadar Wisata <i>Travel Awareness Group</i>	20	20	20
Desa Wisata <i>Tourism Village</i>	8	8	8

Sumber/Source: Dinas Kebudayaan dan Pariwisata Kabupaten Majene/Department of Culture and Tourism Majene Regency

**Tabel**  
**Table** 7.5

**Jumlah Obyek Wisata dan Jenisnya Menurut Kecamatan di Kabupaten Majene, 2019**  
**Number of Tourism Object and The Type by Sub District, 2019**

<b>Kecamatan Subdistrict</b>	<b>Wisata Alam Natural Tourism</b>	<b>Wisata Bahari Marine Tourism</b>	<b>Wisata Budaya Culture Tourism</b>	<b>Jumlah Total</b>
(1)	(2)	(3)	(4)	(5)
Banggae	4	2	4	10
Banggae Timur	-	3	4	5
Pamboang	-	2	2	4
Sendana	3	6	2	9
Tammerodo	-	2	-	2
Tubo Sendana	-	4	-	4
Malunda	1	5	-	6
Ulumanda	1	1	1	3
<b>Jumlah/Total</b>	<b>9</b>	<b>25</b>	<b>13</b>	<b>43</b>

Sumber/Source: Dinas Kebudayaan dan Pariwisata Kabupaten Majene/Department of Culture and Tourism Majene Regency



08

**TRANSPORTASI DAN KOMUNIKASI**  
**TRANSPORTATION AND COMMUNICATION**



**Panjang Jalan**  
**Menurut Kondisi Jalan**  
**Kabupaten Majene (km), 2018**

*Length of Roads*  
*by Condition of Roads*  
*Majene Regency (km), 2018*



**PENJELASAN TEKNIS****TECHNICAL NOTES**

- |   |  |
|---|--|
| <p>1. Kendaraan bermotor adalah setiap kendaraan yang digerakkan oleh peralatan teknik yang ada pada kendaraan tersebut, biasanya digunakan untuk angkutan orang atau barang di atas jalan raya selain kendaraan yang berjalan di atas rel. Kendaraan bermotor yang dicatat adalah semua jenis kendaraan kecuali kendaraan bermotor TNI/Polri dan Korps Diplomatik.</p> | <p>1. <i>Motor vehicles are any kind of vehicles motorized by machine set up in those vehicles, they are usually used for transporting peoples or goods on roads except vehicles moving along a railway line. The data cover all kinds of motor vehicles except those belong to Indonesia Army Force Indonesian State Police and Diplomatic Corps.</i></p> |
| <p>2. Mobil penumpang adalah setiap kendaraan bermotor yang dilengkapi dengan tempat duduk untuk sebanyak-banyaknya delapan orang, tidak termasuk tempat duduk untuk pengemudi, baik dilengkapi atau tidak dilengkapi bagasi.</p>   | <p>2. <i>Passenger cars are any motor vehicles with no more than eight seats, excluding seat for driver, it can be with or without hoot.</i></p>   |
| <p>3. Mobil bis adalah setiap kendaraan bermotor yang dilengkapi dengan tempat duduk untuk lebih dari delapan orang, tidak termasuk tempat duduk untuk pengemudi, baik dilengkapi atau tidak dilengkapi bagasi.</p>   | <p>3. <i>Buses are large passenger cars having seats for more than eight passengers, excluding seat for driver, it can be with or without hoot.</i></p>  |
| <p>4. Mobil truk adalah setiap kendaraan bermotor yang digunakan untuk angkutan barang, selain mobil penumpang, mobil bis dan kendaraan bermotor roda dua.</p>  | <p>4. <i>Trucks are any motor vehicles used to transport goods excluding passenger cars, buses, and motorcycles.</i></p>   |
| <p>5. Kantor Pos adalah tempat</p>  | <p>5. <i>Post Office is a service provider</i></p>   |



pemberi pelayanan komunikasi tertulis dan atau surat elektronik, layanan paket, layanan logistik, layanan transaksi keuangan, dan layanan keagenan pos untuk kepentingan umum. Rumah pos berfungsi sama seperti kantor pos dan kantor pos pembantu, bedanya rumah pos biasanya terletak di daerah terpencil.

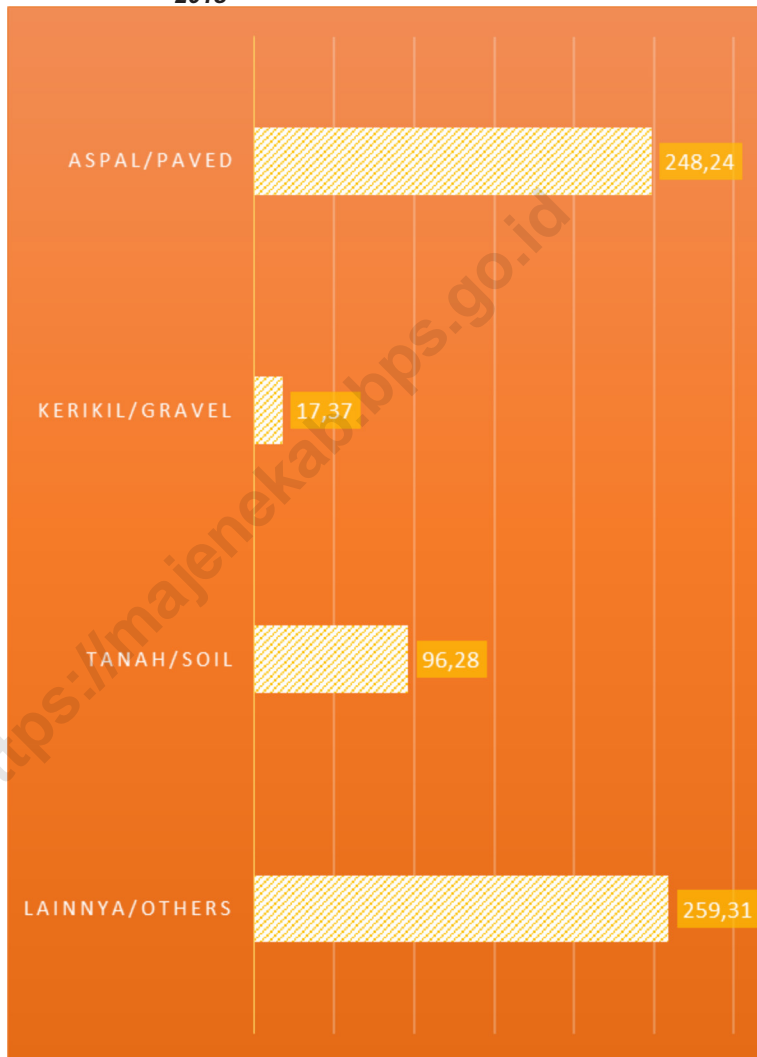
*facility of written communication and or electronic mail, parcel service, logistics services, financial transaction services, and postal services to the public. Postal house has the same function as the post office and subsidiary of post office, the difference is that postal house is usually located in remote areas.*

- |  |  |
|--|--|
| <p>6. Telekomunikasi adalah setiap pemancaran, pengiriman dan atau penerimaan dari setiap informasi dalam bentuk tanda-tanda, isyarat, tulisan, gambar, suara dan bunyi melalui sistem kawat, optik, radio atau sistem elektromagnetik lainnya.</p>  | <p>6. <i>Telecommunication includes every transmitting, delivering and or receiving from every information of marking, signal, article, picture, sound and voice through strand of wire system, optic, radio or other electromagnetic system.</i></p>  |
| <p>7. Jaringan telekomunikasi adalah rangkaian perangkat telekomunikasi dan kelengkapannya yang digunakan dalam bertelekomunikasi.</p>   | <p>7. <i>Telecommunication network is peripheral network of telecommunication and its equipment used in the means of telecommunication.</i></p>  |
| <p>8. Telepon tetap kabel dalam Susenas disebut telepon rumah adalah jaringan telekomunikasi menggunakan perangkat telepon tetap dengan kabel yang secara umum diatur oleh standar-standar teknis dengan menggunakan suatu nomor telepon, dikenal pula sebagai Public Switched Telephone Network (PSTN). Pada umumnya dimanfaatkan untuk telepon rumah dan jaringan internet, memiliki kemampuan menghantarkan sinyal dengan</p> | <p>8. <i>Fixed line telephone based on Susenas called home phone is a telecommunication network using fixed line telephone device which is generally regulated by technical standards, using a phone number, also known as the Public Switched Telephone Network (PSTN). It is generally used for home phone and Internet networks, has the ability to deliver a strong and clear signal with a relatively low cost.</i></p> |

kuat dan jelas dengan biaya yang relatif lebih murah.

9. Telepon bergerak seluler adalah perangkat telekomunikasi elektronik yang mempunyai kemampuan dasar yang sama dengan telepon tetap kabel, namun dapat dibawa ke mana-mana (portable, mobile) dan tidak perlu disambungkan dengan jaringan telekomunikasi kabel. Selain berfungsi sebagai telepon, telepon selular modern biasanya mendukung layanan tambahan seperti Short Messages Services (SMS), Multimedia Messages Service (MMS), e-mail dan akses Internet, aplikasi bisnis dan permainan, serta fotografi. Saat ini, Indonesia mempunyai dua sistem jaringan telepon bergerak seluler yaitu Global System for Mobile Telecommunications (GSM) dan CDMA.
9. *Cellular mobile phone is an electronic telecommunication device which has the same basic capabilities with fixed cables, but can be taken anywhere (portable, mobile) and does not need to be connected to the wired telecommunications networks. In addition to functioning as a telephone, modern mobile phone typically supports additional services such as Short Messages Services (SMS), Multimedia Messages Service (MMS), e-mail and access to the Internet, business applications and games, as well as photography. Currently, Indonesia has two cellular mobile telephone network system that are GSM (Global System for Mobile Telecommunications) and Code Division Multiple Access (CDMA).*
10. Internet adalah sebuah jaringan komputer publik di seluruh dunia. Internet menyediakan akses ke sejumlah layanan komunikasi termasuk World Wide Web dan membawa email, berita, hiburan dan file data.
10. *The internet is a worldwide public computer network. It provides access to a number of communication services including the World Wide Web and carries e-mail, news, entertainment and data files.*

**Gambar 8.1** Panjang Jalan Menurut Jenis Permukaan Jalan di Kabupaten Majene (km), 2018  
**Figures 8.1** Length of Roads by Type of Road Surface in Majene Regency (km), 2018



Sumber/Source : Dinas Pekerjaan Umum Kabupaten Majene/Department of Public Work Majene Regency

## 8.1 TRANSPORTASI TRANSPORTATION

**Tabel 8.1.1** Panjang Jalan Menurut Tingkat Kewenangan Pemerintahan di Kabupaten Majene (km), 2017  
**Table** *Length of Roads by Level of Government Authority in Majene Regency (km), 2017*

Tingkat Kewenangan Pemerintahan <i>Level of Government Authority</i>	2017
(1)	(2)
Negara/ <i>State</i>	103,29
Provinsi/ <i>Province</i>	109,83
Kabupaten/Kota <i>Regency/Municipality</i>	624,78
<b>Jumlah/<i>Total</i></b>	<b>837,9</b>

Catatan/*Note*: Data tidak tersedia

Sumber/*Source*: : Dinas Pekerjaan Umum Kabupaten Majene/*Department of Public Work Majene Regency*

**Tabel 8.1.2 Panjang Jalan Menurut Jenis Permukaan Jalan di Kabupaten Majene (km), 2017–2018**  
**Table Length of Roads by Type of Road Surface in Majene Regency (km), 2017–2018**

Jenis Permukaan Jalan Type of Road Surface	2017	2018
(1)	(2)	(3)
Aspal/Paved	250,41	248,24
Kerikil/Gravel	17,37	17,37
Tanah/Soil	99,44	96,28
Lainnya/Others	253,98	259,31
<b>Jumlah/Total</b>		

Catatan/Note: Data tidak tersedia

Sumber/Source: : Dinas Pekerjaan Umum Kabupaten Majene/Department of Public Work Majene Regency

**Tabel 8.1.3** Panjang Jalan Menurut Kondisi Jalan di Kabupaten Majene (km), 2017–2018  
**Table** *Length of Roads by Condition of Roads in Majene Regency (km), 2017–2018*

Kondisi Jalan <i>Condition of Roads</i>	2017	2018
(1)	(2)	(3)
Baik/ <i>Good</i>	228,03	239,47
Sedang/ <i>Moderate</i>	122,01	124,18
Rusak/ <i>Damage</i>	139,08	116,81
Rusak Berat/ <i>Severely Damage</i>	132,08	140,74
<b>Jumlah/Total</b>		

Catatan/*Note*: Data tidak tersedia

Sumber/*Source*: : Dinas Pekerjaan Umum Kabupaten Majene/*Department of Public Work Majene Regency*

## 8.2 KOMUNIKASI COMMUNICATION

**Tabel** 8.2.1 **Jumlah Kantor Pos Pembantu Menurut Kecamatan di Kabupaten Majene, 2016–2019**  
**Table** 8.2.1 **Number of Post Offices Subsidiaries by Subdistrict in Majene Regency, 2016–2019**

Kecamatan Subdistrict	2016	2017	2018	2019
(1)	(2)	(3)	(4)	(5)
Banggae	1	1	1	1
Banggae Timur	-	-	-	-
Pamboang	-	-	-	-
Sendana	1	1	1	1
Tammerodo	-	-	-	-
Tubo Sendana	-	-	-	-
Malunda	1	1	1	1
Ulumanda	-	-	-	-
<b>Majene</b>	<b>3</b>	<b>3</b>	<b>3</b>	<b>3</b>

Sumber/Source: Kantor Pos Majene/Majene Post Office



09

**PERBANKAN, KOPERASI, DAN HARGA-HARGA  
BANKING, COOPERATIVE, AND PRICES**



99

**Koperasi Aktif di Kabupaten Majene 2019**

*Active Cooperative in Majene Regency 2019*





**PENJELASAN TEKNIS**

1. Koperasi adalah badan usaha yang beranggotakan orang seorang atau badan hukum koperasi dengan melandaskan kegiatannya berdasarkan prinsip koperasi sekaligus sebagai gerakan ekonomi rakyat yang berdasar atas asas kekeluargaan.

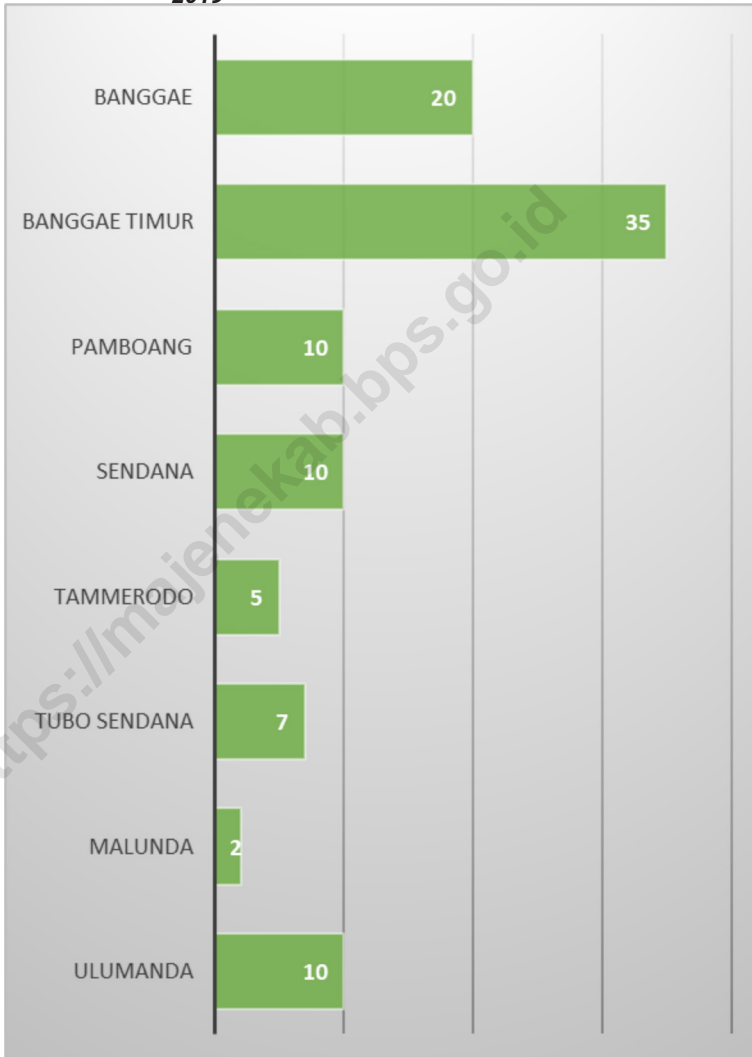
**TECHNICAL NOTES**

1. *Cooperative is an establishment that its members are people or establishments with legal status of cooperative and its activities based on people economic movement.*

<https://majenekab.bps.go.id>

**Gambar**  
**Figures** 9.1

**Jumlah Koperasi Aktif Menurut Kecamatan di Kabupaten Majene, 2019**  
**Number of Active Cooperative by Subdistrict in Majene Regency, 2019**



Sumber/Source : Dinas Koperasi UKM, Perdagangan dan Perindustrian Kabupaten Majene/ *Majene Regency Trade, Industry and Cooperatives Agency*

**Tabel**  
**Table** 9.1**Jumlah Koperasi Aktif Menurut Kecamatan di Kabupaten Majene, 2016–2019**  
**Number of Active Cooperative by Subdistrict in Majene Regency, 2016–2019**

Kecamatan Subdistrict	2016	2017	2018	2019
(1)	(2)	(3)	(4)	(5)
Banggae	28	28	23	20
Banggae Timur	46	46	40	35
Pamboang	10	10	10	10
Sendana	10	10	10	10
Tammerodo	5	5	5	5
Tubo Sendana	7	7	7	7
Malunda	2	2	2	2
Ulumanda	10	10	10	10
<b>Majene</b>	<b>118</b>	<b>118</b>	<b>113</b>	<b>99</b>

Sumber/Source: Dinas Koperasi UKM, Perdagangan dan Perindustrian Kabupaten Majene/ *Majene Regency Trade, Industry and Cooperatives Agency*


**Tabel**  
**Table** 9.2**Jumlah Koperasi Menurut Jenis Koperasi dan Kecamatan di Kabupaten Majene, 2019**  
**Number of Cooperative by Kind of Cooperative and Subdistrict in Majene Regency, 2019**

Kecamatan Subdistrict	Jenis Koperasi/ Kind of Cooperative					Jumlah Total
	KUD	KPRI	KOPKAR	KOPPAS	Lainnya Other	
(1)	(2)	(3)	(4)	(5)	(6)	(7)
Banggae	-	10	1	1	12	23
Banggae Timur	2	21	2	-	17	42
Pamboang	3	2	-	-	5	10
Sendana	2	1	-	-	7	10
Tammerodo	1	1	-	-	3	5
Tubo Sendana	-	-	-	-	4	7
Malunda	-	-	-	-	2	2
Ulumanda	2	1	-	-	7	10
<b>Majene</b>	<b>10</b>	<b>36</b>	<b>3</b>	<b>1</b>	<b>57</b>	<b>109</b>

Sumber/Source: Dinas Koperasi UKM, Perdagangan dan Perindustrian Kabupaten Majene/ *Majene Regency Trade, Industry and Cooperatives Agency*

10

**PENGELUARAN PENDUDUK**  
**POPULATION EXPENDITURE**



**Rata-rata Pengeluaran per Kapita**  
**Sebulan (rupiah)**  
**di Kabupaten Majene 2019**

*Monthly Average*  
*Expenditure per Capita (rupiah)*  
*in Majene Regency 2019*



**PENJELASAN TEKNIS**

**TECHNICAL NOTES**

- |  |  |
|--|--|
| <p>1. Kegiatan pengumpulan data sosial dan ekonomi yang dilaksanakan secara rutin oleh BPS melalui Survei Sosial Ekonomi Nasional (Susenas).</p>   | <p>1. <i>Socioeconomic data collection activities are carried out regularly by the BPS-Statistics Indonesia through the National Socioeconomic Survey (Susenas).</i></p>   |
| <p>2. Sejak tahun 2011 sampai dengan 2014, pengumpulan data Susenas konsumsi pengeluaran rumah tangga dilaksanakan secara triwulanan. Mulai tahun 2015 pengumpulan data Susenas dilaksanakan dua kali dalam setahun, yaitu pada Maret dan September.</p> | <p>2. <i>Since 2011 to 2014, Susenas data collection of household consumption/expenditures was conducted quarterly. Starting in 2015, collecting of data Susenas carry out twice a year, in March and September.</i></p>                               |
| <p>3. Target sampel Susenas Maret adalah 300.000 rumah tangga yang tersebar di seluruh kabupaten/kota di Indonesia. Target sampel Susenas pada bulan September adalah sebanyak 75.000 rumah tangga.</p>  | <p>3. <i>The March Susenas target sample covers 300.000 households spread out at all regency/municipality in Indonesia. The September Susenas target sample covers 75.000 households.</i></p>  |
| <p>4. Data hasil pencacahan Susenas Maret dapat disajikan untuk tingkat nasional, provinsi, dan kabupaten/kota, sedangkan untuk data hasil Susenas September hanya dapat disajikan untuk tingkat nasional dan provinsi.</p>                              | <p>4. <i>The result from Susenas data collection in March can be presented on national, provincial, and regency/municipal level estimates, while data collection in September can be disseminated only for the national and provincial levels.</i></p> |
| <p>5. Data konsumsi/pengeluaran yang dikumpulkan pada Susenas Maret dibagi menjadi dua kelompok, yaitu makanan dan bukan makanan. Jumlah</p>   | <p>5. <i>The consumption/expenditure data collected in March Susenas are divided into two groups, namely food and non-food. The number of food commodity are 174</i></p>   |



komoditas makanan sebanyak 174 komoditas. Pengumpulan data kelompok makanan meliputi banyaknya komoditas yang dikonsumsi beserta nilai pengeluarannya.

*commodities. The food group data collection includes quantity and value of commodities consumed.*

6. Pengumpulan data pada sebagian besar kelompok bukan makanan hanya mencakup nilai pengeluaran barang yang dikonsumsi, kecuali beberapa jenis barang tertentu juga dikumpulkan kuantitasnya, seperti listrik, air, gas, dan bahan bakar minyak (BBM).
  7. Referensi waktu survei yang digunakan adalah selama seminggu terakhir untuk konsumsi makanan dan sebulan atau setahun terakhir untuk konsumsi bukan makanan.
  8. Data ketersediaan konsumsi pangan per kapita bersumber dari perhitungan Neraca Bahan Makanan (NBM) Indonesia, hasil kerja sama antara Badan Pusat Statistik dan Kementerian Pertanian.
  9. Metode yang dipakai untuk penyusunan NBM berpedoman pada buku rujukan yang diterbitkan oleh organisasi pangan sedunia, yaitu Food Agriculture Organization (FAO).
6. *Data collection on most of non food groups covers only the value of expenditures consumed except for certain commodities which are also collected for its quantity, such as the use of electricity, water, gas, and fuel oil (BBM).*
  7. *The survey time reference period is previous week before enumeration date for food consumption and last month or last year for non-food consumption.*
  8. *Data on the availability of per capita food consumption are from the Indonesian Food Balance Sheet computed by the BPS-Statistics Indonesia in collaboration with the Ministry of Agriculture.*
  9. *The FAO method is adopted to compute the Food Balance Sheet.*

10. Penyediaan pangan dalam negeri adalah produk dalam negeri ditambah dengan perubahan stok dan impor dikurangi dengan ekspor.
11. Ketersediaan pangan untuk dikonsumsi penduduk terlebih dahulu dikurangi dengan bagian produksi yang digunakan untuk bibit, makanan ternak, industri, dan yang tercecer.
12. Ketersediaan pangan per kapita adalah ketersediaan pangan dibagi dengan jumlah penduduk pertengahan tahun. Ketersediaan pangan per kapita bisa dalam bentuk kuantum maupun unsur gizi, yaitu kalori, protein, dan lemak.
10. *Domestic food availability is defined as domestic production plus changes in stock and imports minus exports.*
11. *In compiling data on domestic food availability, the share of production for seeds, waste, residuals, animal feeds, and industrial use are first taken into account.*
12. *Per capita food availability is total food availability divided by number of population midyear. It is presented in terms of quantity as well as nutrient content, such as calories, proteins, and fats.*

**Gambar** 10.1  
**Figures**

**Persentase Penduduk Menurut Golongan Pengeluaran Per Kapita Sebulan di Kabupaten Majene), 2019**  
**Percentage of Population by Per Capita Spending Group a Month in Majene Regency, 2019**



Sumber/Source : BPS, Survei Sosial Ekonomi Nasional (Susenas) Maret/BPS-Statistics Indonesia, National Socioeconomic Survey March

**Tabel**  
**Table** 10.1

**Rata-rata Pengeluaran per Kapita Sebulan Menurut Kelompok Komoditas (rupiah) di Kabupaten Majene 2018 dan 2019**

**Monthly Average Expenditure per Capita by Commodity Group (rupiahs) in Majene Regency, 2018 and 2019**

<b>Kelompok Komoditas/Commodity Group</b>	<b>2018</b>	<b>2019</b>
(1)	(2)	(3)
<b>Makanan/Food</b>		
Padi-padian/ <i>Cereals</i>	84 113	76 715
Umbi-umbian/ <i>Tubers</i>	1 659	1 762
Ikan/udang/cumi/kerang/ <i>Fish/shrimp/common squid/shells</i>	51 382	52 969
Daging/ <i>Meat</i>	3 254	2 281
Telur dan susu/ <i>Eggs and milk</i>	16 942	19 857
Sayur-sayuran/ <i>Vegetables</i>	19 296	21 269
Kacang-kacangan/ <i>Legumes</i>	3 331	4 932
Buah-buahan/ <i>Fruits</i>	8 518	24 092
Minyak dan kelapa/ <i>Oil and coconut</i>	11 622	10 205
Bahan minuman/ <i>Beverage stuffs</i>	15 964	15 305
Bumbu-bumbuan/ <i>Spices</i>	7 484	9 181
Konsumsi lainnya/ <i>Miscellaneous food items</i>	6 548	7 446
Makanan dan minuman jadi/ <i>Prepared food and beverages</i>	87 386	142 949
Rokok/ <i>Cigarettes</i>	46 301	50 818
<b>Jumlah makanan/Total food</b>	<b>363 799</b>	<b>439 781</b>
<b>Bukan makanan/Non-food</b>		
Perumahan dan fasilitas rumah tangga/ <i>Housing and household facilities</i>	166 260	171 883
Aneka komoditas dan jasa/ <i>Goods and services</i>	92 459	77 937
Pakaian, alas kaki, dan tutup kepala/ <i>Clothing, footwear, and headgear</i>	23 939	25 579
Komoditas tahan lama/ <i>Durable goods</i>	24 434	57 705
Pajak, pungutan, dan asuransi/ <i>Taxes and insurance</i>	23 521	27 945
Keperluan pesta dan upacara/kenduri/ <i>Parties and ceremonies</i>	5 309	11 681
<b>Jumlah bukan makanan/Total non-food</b>	<b>335 922</b>	<b>372 730</b>
<b>Jumlah/Total</b>	<b>699 721</b>	<b>812 511</b>

Sumber/Source: BPS, Survei Sosial Ekonomi Nasional (Susenas) Maret/BPS-Statistics Indonesia, National Socioeconomic Survey March

Tabel  
Table 10.2

**Persentase Pengeluaran per Kapita Sebulan Menurut Kelompok Komoditas di Kabupaten Majene 2018 dan 2019**  
**Percentage of Monthly Expenditure per Capita by Commodity Group in Majene Regency, 2018 and 2019**

Kelompok Komoditas/Commodity Group	2018	2019
(1)	(2)	(3)
<b>Makanan/Food</b>		
Padi-padian/Cereals	23.12	17.44
Umbi-umbian/Tubers	0.46	0.40
Ikan/udang/cumi/kerang/Fish/shrimp/common squid/shells	14.12	12.04
Daging/Meat	0.89	0.52
Telur dan susu/Eggs and milk	4.66	4.52
Sayur-sayuran/Vegetables	5.30	4.84
Kacang-kacangan/Legumes	0.92	1.12
Buah-buahan/Fruits	2.34	5.48
Minyak dan kelapa/Oil and coconut	3.19	2.32
Bahan minuman/Beverage stuffs	4.39	3.48
Bumbu-bumbuan/Spices	2.06	2.09
Konsumsi lainnya/Miscellaneous food items	1.80	1.69
Makanan dan minuman jadi/Prepared food and beverages	24.02	32.50
Rokok/Cigarettes	12.73	11.56
<b>Jumlah makanan/Total food</b>	<b>100.00</b>	<b>100.00</b>
<b>Bukan makanan/Non-food</b>		
Perumahan dan fasilitas rumah tangga/Housing and household facilities	49.49	46.11
Aneka komoditas dan jasa/Goods and services	27.52	20.91
Pakaian, alas kaki, dan tutup kepala/Clothing, footwear, and headgear	7.13	6.86
Komoditas tahan lama/Durable goods	7.27	15.48
Pajak, pungutan, dan asuransi/Taxes and insurance	7.00	7.50
Keperluan pesta dan upacara/kenduri/Parties and ceremonies	1.58	3.13
<b>Jumlah bukan makanan/Total non-food</b>	<b>100.00</b>	<b>100.00</b>
<b>Jumlah/Total</b>	<b>100.00</b>	<b>100.00</b>

Sumber/Source: BPS, Survei Sosial Ekonomi Nasional (Susenas) Maret/BPS-Statistics Indonesia, National Socioeconomic Survey March

**Tabel**  
**Table** 10.3**Persentase Penduduk Menurut Golongan Pengeluaran Per Kapita Sebulan di Kabupaten Majene 2018 dan 2019**  
*Percentage of Population by Per Capita Spending Group a Month in Majene Regency, 2018 and 2019*

<b>Golongan Pengeluaran</b> <i>Spending Group</i> <b>(Rp)</b>	<b>2018</b>	<b>2019</b>
(1)	(2)	(3)
< 150 000	0.00	0.00
150 000–199 999	1.71	0.00
200 000–299 999	14.94	7.00
300 000–499 999	32.68	33.81
500 000–749 999	22.80	27.73
750 000–999 999	12.98	13.00
1 000 000–1 499 999	9.25	7.71
> 1 500 000	5.63	10.75
<b>Jumlah/Total</b>	<b>100,00</b>	<b>100,00</b>

Sumber/Source: BPS, Survei Sosial Ekonomi Nasional (Susenas) Maret/BPS-Statistics Indonesia, National Socioeconomic Survey March



11

**PERDAGANGAN  
TRADE**

27

Toko/*Store*

17

Pasar/*Market*



**Jumlah Sarana Perdagangan  
Menurut Jenisnya  
di Kabupaten Majene, 2019**

*Number of Trading Facilities  
by Type of Facility  
in Majene Regency, 2019*





**PENJELASAN TEKNIS**


1. **Perseroan terbatas (PT)** adalah suatu badan hukum untuk menjalankan usaha yang memiliki modal terdiri dari saham-saham, yang pemiliknya memiliki bagian sebanyak saham yang dimilikinya. Karena modalnya terdiri dari saham-saham yang dapat diperjualbelikan, perubahan kepemilikan perusahaan dapat dilakukan tanpa perlu membubarkan perusahaan..
2. **CV** adalah suatu bentuk badan usaha bisnis yang didirikan dan dimiliki oleh dua orang atau lebih untuk mencapai tujuan bersama dengan tingkat keterlibatan yang berbeda-beda di antara anggotanya..
3. **Koperasi** adalah organisasi bisnis yang dimiliki dan dioperasikan oleh orang-seorang demi kepentingan bersama.

**TECHNICAL NOTES**

1. ***The Limited Liability Company*** is a legal entity to run a business that consists of capital stocks, which is a part owner of the shares they own. Because capital consists of stocks that can be bought and sold, changes in corporate ownership can be done without the need to dissolve the company.
2. ***CV*** is a form of business entity established and owned by two or more people to achieve a common goal with the level of involvement varies among its members.
3. ***The cooperative*** is a business organization owned and operated by the individual for the common interest..

**Gambar**  
**Figures** 11.1

**Jumlah Sarana Perdagangan Menurut Jenisnya di Kabupaten Majene, 2019**  
**Number of Trading Facilities by Type of Facility in Majene Regency, 2019**



Sumber/Source : Dinas Koperasi UKM, Perdagangan dan Perindustrian Kabupaten Majene/ *Majene Regency Trade, Industry and Cooperatives Agency*

**Tabel**  
**Table** 11.1**Jumlah Sarana Perdagangan Menurut Jenisnya di  
Kabupaten Majene, 2016–2019**  
**Number of Trading Facilities by Type of Facility in Majene  
Regency, 2016–2019**


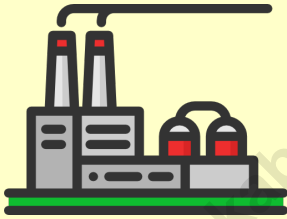
<b>Jenis Sarana Perdagangan</b> <b>Type of Trading Facilities</b>	<b>2016</b>	<b>2017</b>	<b>2018</b>	<b>2019</b>
(1)	(2)	(3)	(4)	(5)
Pasar/Market	26	26	26	27
Toko/Store	17	17	17	17
Kios	-	-	-	-
Warung	-	-	-	-
<b>Jumlah/Total</b>	<b>43</b>	<b>43</b>	<b>43</b>	<b>44</b>

Sumber/Source: Dinas Koperasi UKM, Perdagangan dan Perindustrian Kabupaten Majene/ *Majene Regency Trade, Industry and Cooperatives Agency*



12

**SISTEM NERACA REGIONAL  
SYSTEM OF REGIONAL ACCOUNTS**



6,06%



**Laju Pertumbuhan PDRB Atas Dasar Harga Konstan 2010 (%), 2018**

Growth Rate of GRDP at 2010 Constant Market Prices (%), 2018



**PENJELASAN TEKNIS****TECHNICAL NOTES**

1. Penghitungan statistik neraca nasional mengikuti buku petunjuk yang diterbitkan oleh Perserikatan Bangsa Bangsa (PBB) dikenal sebagai Sistem Neraca Nasional (SNN). SNN adalah rekomendasi internasional tentang bagaimana menyusun ukuran aktivitas ekonomi yang sesuai dengan standar neraca baku yang didasarkan pada prinsip-prinsip ekonomi. Rekomendasi yang dimaksud dinyatakan dalam sekumpulan konsep, definisi, klasifikasi, dan aturan neraca yang disepakati secara internasional dalam mengukur indikator tertentu seperti Produk Domestik Bruto (PDB). Salah satu bentuk adaptasi pencatatan statistik nasional adalah melakukan perubahan tahun dasar PDB Indonesia dari tahun 2000 ke 2010. Perubahan tahun dasar PDB dilakukan seiring dengan mengadopsi rekomendasi PBB yang tertuang dalam Sistem Neraca Nasional 2008 (SNA 2008).
  2. Produk Domestik Bruto pada tingkat nasional serta Produk Domestik Regional Bruto (PDRB) pada tingkat regional (provinsi) menggambarkan kemampuan suatu wilayah untuk menciptakan nilai tambah pada suatu waktu tertentu. Untuk menyusun PDB
1. *The method used to estimate national accounts statistics is based on the standard guidelines formed by United Nation known as System of National Accounts (SNA). SNA is the internationally agreed standard set of recommendations on how to compile measures of economic activity in accordance with strict accounting conventions based on economic principles. The recommendations are expressed in term of a set of concepts, definitions, classifications and accounting rules that comprise the internationally agreed standard for measuring indicators such as Gross Domestic Product (GDP). One of the improvement in the national statistical system is to rebase GDP form base year 2000 to 2010 in order to capture current economic condition. It is in line with the United Nations (UN) recommendation on 2008 SNA.*
  2. *The basic measure of the value added arising from economic activity is known as Gross Domestic Product at the national level and Gross Regional Domestic Product (GRDP) at the regional level (provinces/regencies/municipalities). To compile*



maupun PDRB digunakan 2 pendekatan, yaitu lapangan usaha dan pengeluaran. Keduanya menyajikan komposisi data nilai tambah dirinci menurut sumber kegiatan ekonomi (lapangan usaha) dan menurut komponen penggunaannya. PDB maupun PDRB dari sisi lapangan usaha merupakan penjumlahan seluruh komponen nilai tambah bruto yang mampu diciptakan oleh sektor-sektor ekonomi atas berbagai aktivitas produksinya. Sedangkan dari sisi pengeluaran menjelaskan tentang penggunaan dari nilai tambah tersebut.

3. PDB menurut lapangan usaha mengalami perubahan klasifikasi dari 9 lapangan usaha menjadi 17 lapangan usaha. PDB menurut lapangan usaha dirinci menurut total nilai tambah dari seluruh sektor ekonomi yang mencakup lapangan usaha Pertanian, Kehutanan, dan Perikanan; Pertambangan dan Penggalian; Industri Pengolahan; Pengadaan Listrik dan Gas; Pengadaan Air, Pengelolaan Sampah, Limbah dan Daur Ulang; Konstruksi; Perdagangan Besar dan Eceran, Reparasi Mobil dan Sepeda Motor; Transportasi dan Pergudangan; Penyediaan Akomodasi dan Makan Minum; Informasi dan Komunikasi; Jasa Keuangan dan Asuransi; Real Estat; Jasa

*these statistics, two approaches have been used, i.e. "production approach" and "expenditure approach". The first approach is to measure value added produced by various kinds of economic activities, while the second approach is to measure final uses of the country's output. In other words, GDP/GRDP is the sum of total value added produced by all economic industries (activities) and the way of using it.*

3. *GDP by industry classification changes from 9 sectors to 17 industries. GDP by industry is classified by types of economic activities such as Agriculture, Forestry and Fishing; Mining and Quarrying; Manufacturing; Electricity and Gas; Water supply, Sewerage, Waste Management and Remediation Activities; Construction; Wholesale and Retail Trade; Repair of Motor Vehicles and Motorcycles; Transportation and Storage; Accommodation and Food Service Activities; Information and Communication; Financial and Insurance Activities; Real Estate Activities; Business Activities; Public Administration; Defence and Compulsory Social Security; Education; Human Health and*

Perusahaan; Administrasi Pemerintahan, Pertahanan dan Jaminan Sosial Wajib; Jasa Pendidikan; Jasa Kesehatan dan Kegiatan Sosial; dan Jasa lainnya.

*Social Work Activities; and Other Services Activities.*

4. PDB menurut pengeluaran mengalami perubahan klasifikasi dimana pengeluaran konsumsi Lembaga Non Profit yang Melayani Rumah Tangga (LNPR) yang sebelumnya termasuk bagian dari pengeluaran konsumsi rumah tangga menjadi komponen terpisah. Sehingga klasifikasi PDB menurut pengeluaran dirinci menjadi 7 komponen yaitu komponen pengeluaran konsumsi rumah tangga, pengeluaran konsumsi LNPR, pengeluaran konsumsi pemerintah, pembentukan modal tetap bruto, perubahan inventori, ekspor barang dan jasa, dan impor barang dan jasa.
4. *GDP by expenditure classification changes where consumption expenditure Non-profit Institutions Serving Households (NPISH) previously included as part of household consumption expenditure is taken out into separate component. So that, GDP by type of expenditures is classified into: household consumption expenditure, NPISH consumption expenditure, government consumption expenditure, gross fixed capital formation, changes in inventories, exports of goods and services, and imports of goods and services.*
5. Pengeluaran konsumsi rumah tangga mencakup berbagai pengeluaran konsumsi akhir rumah tangga atas barang dan jasa untuk memenuhi kebutuhan individu ataupun kelompok secara langsung. Pengeluaran rumah tangga di sini mencakup makanan dan minuman selain restoran; pakaian, alas kaki dan jasa perawatannya; perumahan dan perlengkapan rumah tangga; kesehatan dan pendidikan; transportasi dan komunikasi;
5. *Household consumption expenditures consist of expenditures incurred by households, which are used for both individual or collective needs. Household consumptions are classified into food and beverages other than restaurants; clothing, footwear, and related maintenance services; housing and household equipment; health and education; transport and communication; restaurants and hotels; and others.*

restoran dan hotel serta lainnya.

6. Pengeluaran Pemerintah terdiri dari Pengeluaran Konsumsi Individu dan Pengeluaran Konsumsi Kolektif. Barang dan jasa individu merupakan barang dan jasa privat, dimana ciri-ciri barang privat adalah a) Scarcity, yaitu ada kelangkaan/keterbatasan dalam jumlah; b) Excludable consumption, yaitu konsumsi suatu barang dapat dibatasi hanya pada mereka yang memenuhi persyaratan tertentu (biasanya harga); c) Rivalrous competition, yaitu konsumsi oleh satu konsumen akan mengurangi atau menghilangkan kesempatan pihak lain untuk melakukan hal serupa. Contoh barang dan jasa yang dihasilkan pemerintah dan tergolong sebagai barang dan jasa individu adalah jasa pelayanan kesehatan pemerintah di rumah sakit/puskesmas dan jasa pendidikan di sekolah/universitas negeri. Sedangkan barang dan jasa kolektif ekuivalen dengan barang publik yang memiliki ciri a) Non rivalry, yaitu penggunaan satu konsumen terhadap suatu barang tidak mengurangi kesempatan konsumen lain untuk juga mengkonsumsi barang tersebut; b) Non excludable, yaitu apabila suatu barang publik tersedia, maka tidak ada yang dapat menghalangi siapapun
6. *Government consumption expenditure consists of Individual Consumption Expenditure and Collective Consumption Expenditure. Individual goods and services are private goods and services, which the characteristics of private goods is a) Scarcity, that there is a scarcity/limited in number; b) Excludable consumption, the consumption of goods can be limited only to those who meet certain requirements (usually the price); c) Rivalrous competition, ie consumption by the consumer will reduce or eliminate the chance of another party to do so. Examples of goods and services produced by government and classified as goods and services of individuals is the government health services in hospitals/health centers and education services in schools/universities. Collective goods and services equivalent to public goods characterized by a) Non-rivalry, namely the use of a consumer for an item does not reduce the chance of another consumer to also consume goods; b) Non-excludable, i.e. when a public good available, then nothing can hinder anyone to benefit from the goods or in other words everyone has access to the goods. Examples of goods and services produced by government and classified as collective goods and services is carried military*

untuk memperoleh manfaat dari barang tersebut atau dengan kata lain setiap orang memiliki akses ke barang tersebut. Contoh barang dan jasa yang dihasilkan pemerintah dan tergolong sebagai barang dan jasa kolektif adalah jasa pertahanan yang dilakukan TNI dan keamanan yang dilakukan kepolisian.

*defense services and the police's security.*

7. Pembentukan Modal Tetap Bruto (PMTB) mencakup pengadaan, pembuatan, dan pembelian barang modal. Barang modal dimaksud adalah barang-barang yang digunakan untuk proses produksi, tahan lama atau yang mempunyai umur pemakaian lebih dari satu tahun seperti bangunan, mesin-mesin dan alat angkutan. Termasuk pula di sini perbaikan besar (berat) yang sifatnya memperpanjang umur atau mengubah bentuk atau kapasitas barang modal tersebut. Pengeluaran barang modal untuk keperluan militer juga dicakup sebagai PMTB. Klasifikasi komponen PMTB dibagi menjadi 6 sub komponen yaitu Konstruksi; Mesin dan Peralatan; Kendaraan; Peralatan Lainnya; Cultivated Biological Resources (CBR) dan Produk Kekayaan Intelektual.
7. *Gross Fixed Capital Formation (GFCF) includes procurement, manufacture, and the purchase of capital goods. Capital goods are goods which are used for the production process, durable or have a service life of more than one year such as buildings, machinery, and transportation equipment. Including here: huge improvement that are to extend the life or changing the shape or the capacity of the capital goods. Capital expenditures for military purposes are also covered as GFCF. GFCF component are classified into six sub-components: Construction; Machinery and Equipment; vehicle; Other equipment; Cultivated Biological Resources (CBR) and Intellectual Property Product.*
8. Ekspor barang dan jasa merupakan transaksi perdagangan barang dan jasa dari penduduk (residen) ke bukan penduduk (nonresiden).
8. *Exports of goods and services consist of transactions of goods and services from residents to non-residents. Imports of goods*

Impor barang dan jasa adalah transaksi perdagangan dari bukan penduduk ke penduduk. Ekspor atau impor barang terjadi pada saat terjadi perubahan hak kepemilikan barang antara penduduk dengan bukan penduduk (dengan atau tanpa perpindahan fisik barang tersebut). Pada PDB dengan tahun dasar 2010, ekspor dan impor barang dirinci menjadi nonmigas dan migas.

*and services consist of transaction of goods and services from non-residents to residents. Exports and imports of goods occur when there are changes in ownership of goods between residents and non-residents (with or without physical movements of goods across frontiers). On the GDP at 2010 basic year, exports and imports of goods specified into non oil and gas and oil and gas.*

9. Produk Domestik Bruto maupun agregat turunannya disajikan dalam 2 (dua) versi penilaian, yaitu atas dasar "harga berlaku" dan atas dasar "harga konstan". Disebut sebagai harga berlaku karena seluruh agregat dinilai dengan menggunakan harga pada tahun berjalan, sedangkan harga konstan penilaiannya didasarkan kepada harga satu tahun dasar tertentu, dalam publikasi ini digunakan harga tahun 2010.

9. *GDP and its aggregations are presented in two forms: at current market prices and at constant base year market prices. In presenting current market prices, all aggregates are valued at current market prices, while base year constant market prices are shown by valuing all aggregates at fixed base year prices. Year of 2010 is used as the base year in this publication.*

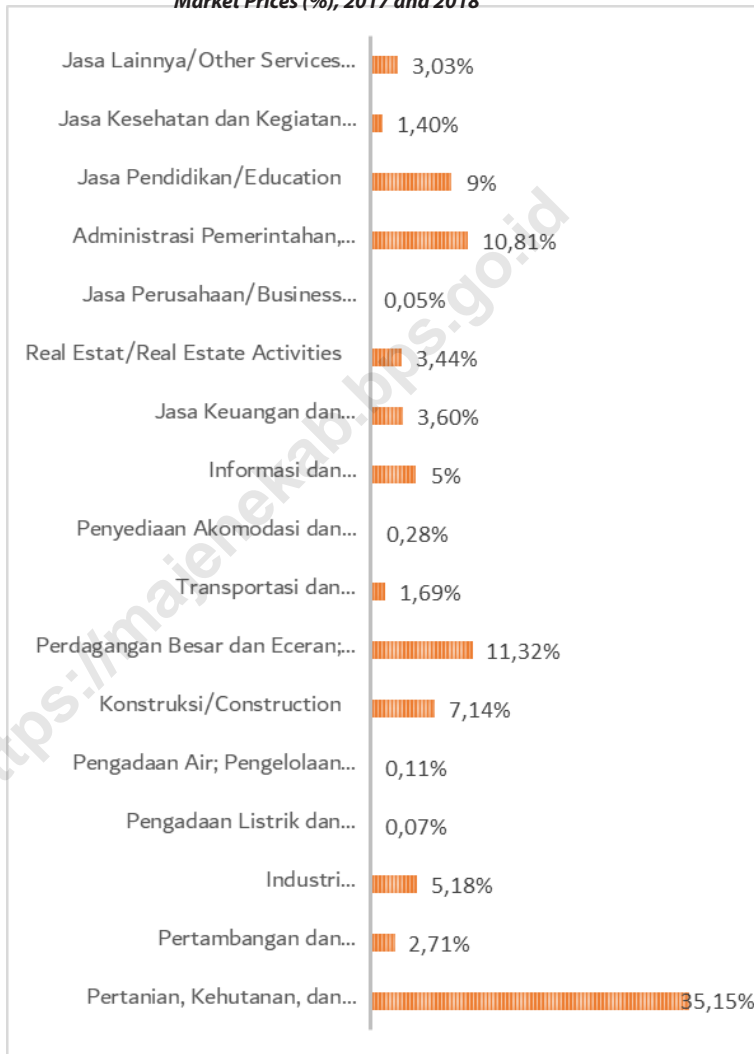
10. Laju pertumbuhan Produk Domestik Bruto diperoleh dari perhitungan PDB atas dasar harga konstan. Diperoleh dengan cara mengurangi nilai PDB pada tahun ke-n terhadap nilai pada tahun ke n-1 (tahun sebelumnya), dibagi dengan nilai pada tahun ke n-1, dikalikan dengan 100 persen. Laju pertumbuhan menunjukkan perkembangan

10. *Growth rate of Gross Domestic Product is derived from GDP at constant market prices. It is obtained by subtracting the value of GDP year n with the value of GDP year n-1, divided by the value of GDP year n-1 then multiplied by 100 percent. The growth rate of GDP explains the income growth during the given period.*

agregat pendapatan dari satu waktu tertentu terhadap waktu sebelumnya.

<https://majenekab.bps.go.id>

**Gambar 12.1** Distribusi Persentase Produk Domestik Regional Bruto Atas Dasar Harga Berlaku (%), 2017 dan 2018  
**Figures** *Percentage Distribution of Gross Regional Domestic Product at Current Market Prices (%), 2017 and 2018*



Sumber/Source : BPS, Diolah dari Hasil Sensus, Survei dan Berbagai Sumber Lainnya/ BPS, Based on Census, Surveys, and Other Sources

**Tabel** 12.1. **Produk Domestik Regional Bruto Atas Dasar Harga Berlaku Menurut Lapangan Usaha di Kabupaten Majene (juta rupiah), 2015–2019**  
**Gross Regional Domestic Product at Current Market Prices by Industry in Majene Regency (milion rupiahs), 2015–2019**

	Lapangan Usaha/Industry	2015	2016	2017	2018	2019
	(1)	(2)	(3)	(4)	(5)	(6)
A	Pertanian, Kehutanan, dan Perikanan/ <i>Agriculture, Forestry, and Fishing</i>	1 222 719, 14	1 475 111, 06	1 475 111, 06	1 680 074, 69	1 804 272,49
B	Pertambangan dan Penggalian/ <i>Mining and Quarrying</i>	98 856, 73	112 865, 78	112 865, 78	123 741, 50	133 079,45
C	Industri Pengolahan/ <i>Manufacturing</i>	176 421, 30	217 086, 70	217 086, 70	234 116, 23	251 808,54
D	Pengadaan Listrik dan Gas/ <i>Electricity and Gas</i>	1 988, 20	2 932, 44	2 932, 44	3 107, 39	3 165,09
E	Pengadaan Air; Pengelolaan Sampah, Limbah, dan Daur Ulang/ <i>Water Supply; Sewerage, Waste Management, and Remediation Activities</i>	4 111, 45	4 794, 89	4 794, 89	5 174, 07	5 316,48
F	Konstruksi/ <i>Construction</i>	243 648, 45	298 556, 59	298 556, 59	327 517, 32	353 357,76
G	Perdagangan Besar dan Eceran; Reparasi Mobil dan Sepeda Motor/ <i>Wholesale and Retail Trade; Repair of Motor Vehicles and Motorcycles</i>	388 849, 19	474 464, 85	474 464, 85	517 909, 29	549 742,49
H	Transportasi dan Pergudangan/ <i>Transportation and Storage</i>	67 322, 00	71 038, 31	71 038, 31	75 297, 04	79 097,88
I	Penyediaan Akomodasi dan Makan Minum/ <i>Accommodation and Food Service Activities</i>	9 841, 69	11 888, 34	11 888, 34	12 844, 86	14 489,09
J	Informasi dan Komunikasi/ <i>Information and Communication</i>	165 345, 38	209 773, 12	209 773, 12	229 421, 20	280 399,25



Lanjutan Tabel/*Continued Table* 12.1

	<b>Lapangan Usaha/Industry</b>	<b>2015</b>	<b>2016</b>	<b>2017</b>	<b>2018</b>	<b>2019</b>
	(1)	(2)	(3)	(4)	(5)	(6)
K	Jasa Keuangan dan Asuransi/ <i>Financial and Insurance Activities</i>	114 682, 25	151 171, 95	151 171, 95	160 891, 33	169 910,58
L	Real Estat/ <i>Real Estate Activities</i>	123 459, 98	144 309, 70	144 309, 70	152 837, 84	162 110,77
M,N	Jasa Perusahaan/ <i>Business Activities</i>	1 768, 95	1 983, 38	1 983, 38	2 091, 56	2 216,56
O	Administrasi Pemerintahan, Pertahanan, dan Jaminan Sosial Wajib/ <i>Public Administration and Defence; Compulsory Social Security</i>	412 495, 49	453 418, 45	453 418, 45	473 530, 62	504 564,69
P	Jasa Pendidikan/ <i>Education</i>	296 165, 45	375 137, 14	375 137, 14	413 112, 48	449 473,38
Q	Jasa Kesehatan dan Kegiatan Sosial/ <i>Human Health and Social Work Activities</i>	48 491, 55	58 610, 89	58 610, 89	63 592, 94	64 649,14
R,S,T,U	Jasa Lainnya/ <i>Other Services Activities</i>	107 301, 22	127 284, 65	127 284, 65	138 232, 23	145 648,42
	<b>Produk Domestik Regional Bruto/<i>Gross Regional Domestic Product</i></b>	3 483 468, 43	4 190 428, 24	4 190 428, 24	4 613 492, 58	4 973 302,06

Sumber/*Source*: BPS, berbagai sensus, survei dan sumber lain/*BPS-Statistics Indonesia, various census, survey, and other sources*

**Tabel**  
**Table** 12.2

**Produk Domestik Regional Bruto Atas Dasar Harga Konstan 2010 Menurut Lapangan Usaha di Kabupaten Majene (juta rupiah), 2015–2019**  
**Gross Regional Domestic Product at 2010 Constant Market Prices by Industry in Majene Regency (million rupiahs), 2015–2019**

Lapangan Usaha/Industry		2015	2016	2017	2018	2019
(1)		(2)	(3)	(4)	(5)	(6)
A	Pertanian, Kehutanan, dan Perikanan/ <i>Agriculture, Forestry, and Fishing</i>	957 355,57	1 001 673,31	1 060 842,19	1 144 743,08	1 218 123,13
B	Pertambangan dan Penggalian/ <i>Mining and Quarrying</i>	74 504,71	77 674,43	83 129,97	89 717,42	95 009,26
C	Industri Pengolahan/ <i>Manufacturing</i>	151 689,39	158 266,94	173 806,22	185 676,31	196 643,36
D	Pengadaan Listrik dan Gas/ <i>Electricity and Gas</i>	3 034,76	3 648,13	3 899,41	4 134,28	4 393,82
E	Pengadaan Air; Pengelolaan Sampah, Limbah, dan Daur Ulang/ <i>Water Supply; Sewerage, Waste Management, and Remediation Activities</i>	4 077,16	4 346,83	4 616,80	4 979,27	5 115,67
F	Konstruksi/ <i>Construction</i>	213 404,32	229 482,33	250 237,42	265 366,82	277 379,26
G	Perdagangan Besar dan Eceran; Reparasi Mobil dan Sepeda Motor/ <i>Wholesale and Retail Trade; Repair of Motor Vehicles and Motorcycles</i>	277 636,75	290 637,89	307 158,42	323 595,05	340 691,97
H	Transportasi dan Pergudangan/ <i>Transportation and Storage</i>	53 626,10	53 986,55	55 326,70	58 203,60	60 583,21
I	Penyediaan Akomodasi dan Makan Minum/ <i>Accommodation and Food Service Activities</i>	8 099,94	8 887,74	9 106,38	9 624,42	10 777,77
J	Informasi dan Komunikasi/ <i>Information and Communication</i>	140 481,55	155 271,68	171 985,18	183 703,34	220 259,14

Lanjutan Tabel/*Continued Table 12.2*

	<b>Lapangan Usaha/Industry</b>	<b>2015</b>	<b>2016</b>	<b>2017</b>	<b>2018</b>	<b>2019</b>
	(1)	(2)	(3)	(4)	(5)	(6)
K	Jasa Keuangan dan Asuransi/ <i>Financial and Insurance Activities</i>	91 363,24	107 917,57	110 602,21	113 720,54	118 316,04
L	Real Estat/ <i>Real Estate Activities</i>	97 094,56	101 992,32	107 270,74	113 411,21	120 068,31
M,N	Jasa Perusahaan/ <i>Business Activities</i>	1 532,15	1 600,33	1 692,51	1 756,90	1 832,77
O	Administrasi Pemerintahan, Pertahanan, dan Jaminan Sosial Wajib/ <i>Public Administration and Defence; Compulsory Social Security</i>	344 657,99	364 179,18	374 757,40	384 804,94	395 491,98
P	Jasa Pendidikan/ <i>Education</i>	267 101,85	287 265,85	310 590,27	324 395,39	339 789,53
Q	Jasa Kesehatan dan Kegiatan Sosial/ <i>Human Health and Social Work Activities</i>	41 051,66	44 385,05	47 855,80	51 212,82	51 744,27
R,S,T,U	Jasa Lainnya/ <i>Other Services Activities</i>	95 591,95	101 101,76	107 704,95	114 316,39	120 371,45
	<b>Produk Domestik Regional Bruto/<i>Gross Regional Domestic Product</i></b>	<b>2 822 303,64</b>	<b>2 992 317,91</b>	<b>3 180 582,54</b>	<b>3 373 361,76</b>	<b>3 576 590,94</b>

Sumber/*Source*: BPS, berbagai sensus, survei dan sumber lain/*BPS-Statistics Indonesia, various census, survey, and other sources*

**Tabel**  
**Table** 12.3

**Distribusi Persentase Produk Domestik Regional Bruto Atas Dasar Harga Berlaku Menurut Lapangan Usaha di Kabupaten Majene, 2015–2019**  
**Percentage Distribution of Gross Regional Domestic Product at Current Market Prices by Industry in Majene Regency, 2015–2019**

	Lapangan Usaha/ <i>Industry</i>	2015	2016	2017	2018	2019
	(1)	(2)	(3)	(4)	(5)	(6)
A	Pertanian, Kehutanan, dan Perikanan/ <i>Agriculture, Forestry, and Fishing</i>	35.10	34.94	35.20	36.42	36.28
B	Pertambangan dan Penggalian/ <i>Mining and Quarrying</i>	2.84	2.76	2.69	2.68	2.68
C	Industri Pengolahan/ <i>Manufacturing</i>	5.06	5.01	5.18	5.07	5.06
D	Pengadaan Listrik dan Gas/ <i>Electricity and Gas</i>	0.06	0.07	0.07	0.07	0.06
E	Pengadaan Air; Pengelolaan Sampah, Limbah, dan Daur Ulang/ <i>Water Supply; Sewerage, Waste Management, and Remediation Activities</i>	0.12	0.12	0.11	0.11	0.11
F	Konstruksi/ <i>Construction</i>	6.99	6.98	7.12	7.10	7.11
G	Perdagangan Besar dan Eceran; Reparasi Mobil dan Sepeda Motor/ <i>Wholesale and Retail Trade; Repair of Motor Vehicles and Motorcycles</i>	11.16	11.24	11.32	11.23	11.05
H	Transportasi dan Pergudangan/ <i>Transportation and Storage</i>	1.93	1.82	1.70	1.63	1.59
I	Penyediaan Akomodasi dan Makan Minum/ <i>Accommodation and Food Service Activities</i>	0.28	0.29	0.28	0.28	0.29
J	Informasi dan Komunikasi/ <i>Information and Communication</i>	4.75	4.85	5.01	4.97	5.64
K	Jasa Keuangan dan Asuransi/ <i>Financial and Insurance Activities</i>	3.29	3.73	3.61	3.49	3.42

Lanjutan Tabel/*Continued Table* 12.3

Lapangan Usaha/ <i>Industry</i>		2015	2016	2017	2018	2019
(1)		(2)	(3)	(4)	(5)	(6)
L	Real Estat/ <i>Real Estate Activities</i>	3.54	3.54	3.44	3.31	3.26
M,N	Jasa Perusahaan/ <i>Business Activities</i>	0.05	0.05	0.05	0.05	0.04
O	Administrasi Pemerintahan, Pertahanan, dan Jaminan Sosial Wajib/ <i>Public Administration and Defence; Compulsory Social Security</i>	11.84	11.47	10.82	10.26	10.15
P	Jasa Pendidikan/ <i>Education</i>	8.50	8.66	8.95	8.95	9.04
Q	Jasa Kesehatan dan Kegiatan Sosial/ <i>Human Health and Social Work Activities</i>	1.39	1.42	1.40	1.38	1.30
R,S,T,U	Jasa Lainnya/ <i>Other Services Activities</i>	3.08	3.06	3.04	3.00	2.93
<b>Produk Domestik Regional Bruto/<i>Gross Regional Domestic Product</i></b>		100.00	100.00	100.00	100.00	100.00

Sumber/*Source*: BPS, berbagai sensus, survei dan sumber lain/*BPS-Statistics Indonesia, various census, survey, and other sources*

**Tabel**  
**Table** 12.4

**Laju Pertumbuhan Produk Domestik Regional Bruto Atas Dasar Harga Konstan 2010 Menurut Lapangan Usaha di Kabupaten Majene (persen), 2016–2019**  
**Growth Rate of Gross Regional Domestic Product at 2010 Constant Market Prices by Industry in Majene Regency (percent), 2016–2019**

	Lapangan Usaha/Industry	2016	2017	2018	2019
	(1)	(2)	(3)	(4)	(5)
A	Pertanian, Kehutanan, dan Perikanan/ <i>Agriculture, Forestry, and Fishing</i>	4.63	5.91	7.91	6.41
B	Pertambangan dan Penggalian/ <i>Mining and Quarrying</i>	4.25	7.02	7.92	5.90
C	Industri Pengolahan/ <i>Manufacturing</i>	4.34	9.82	6.83	5.91
D	Pengadaan Listrik dan Gas/ <i>Electricity and Gas</i>	20.21	6.89	6.02	6.28
E	Pengadaan Air; Pengelolaan Sampah, Limbah, dan Daur Ulang/ <i>Water Supply; Sewerage, Waste Management, and Remediation Activities</i>	6.61	6.21	7.85	2.74
F	Konstruksi/ <i>Construction</i>	7.53	9.04	6.05	4.53
G	Perdagangan Besar dan Eceran; Reparasi Mobil dan Sepeda Motor/ <i>Wholesale and Retail Trade; Repair of Motor Vehicles and Motorcycles</i>	4.68	5.68	5.35	5.28
H	Transportasi dan Pergudangan/ <i>Transportation and Storage</i>	0.67	2.48	5.20	4.09
I	Penyediaan Akomodasi dan Makan Minum/ <i>Accommodation and Food Service Activities</i>	9.73	2.46	5.69	11.98
J	Informasi dan Komunikasi/ <i>Information and Communication</i>	10.53	10.76	6.81	19.90
K	Jasa Keuangan dan Asuransi/ <i>Financial and Insurance Activities</i>	18.12	2.49	2.82	4.04
L	Real Estat/ <i>Real Estate Activities</i>	5.04	5.18	5.72	5.87
M,N	Jasa Perusahaan/ <i>Business Activities</i>	4.45	5.76	3.80	4.32

Lanjutan Tabel/*Continued Table 12.4*

<b>Lapangan Usaha/Industry</b>		<b>2016</b>	<b>2017</b>	<b>2018</b>	<b>2019</b>
	(1)	(2)	(3)	(4)	(5)
0	Administrasi Pemerintahan, Pertahanan, dan Jaminan Sosial Wajib/ <i>Public Administration and Defence; Compulsory Social Security</i>	5.66	2.90	2.68	2.78
P	Jasa Pendidikan/ <i>Education</i>	7.55	8.12	4.44	4.75
Q	Jasa Kesehatan dan Kegiatan Sosial/ <i>Human Health and Social Work Activities</i>	8.12	7.82	7.01	1.04
R,S,T,U	Jasa Lainnya/ <i>Other Services Activities</i>	5.76	6.53	6.14	5.30
<b>Produk Domestik Regional Bruto/<i>Gross Regional Domestic Product</i></b>		6.02	6.29	6.06	6.02

Sumber/*Source*: BPS, berbagai sensus, survei dan sumber lain/*BPS-Statistics Indonesia, various census, survey, and other sources*

**Tabel**  
**Table** 12.5

**Produk Domestik Regional Bruto Atas Dasar Harga  
Berlaku Menurut Jenis Pengeluaran di Kabupaten Majene  
(juta rupiah), 2015–2019**  
**Gross Regional Domestic Product at Current Market Prices  
by Type of Expenditure in Majene Regency (million rupiahs),  
2015–2019**

<b>Jenis Pengeluaran</b> <b>Type of Expenditure</b>	<b>2015</b>	<b>2016</b>	<b>2017</b>	<b>2018</b>	<b>2019</b>
(1)	(2)	(3)	(4)	(5)	(6)
Pengeluaran Konsumsi Rumah Tangga <i>Household Consumption Expenditure</i>	2,236,877.2	2,455,617.2	2,636,287.5	2,843,658.6	3,000,811.2
Pengeluaran Konsumsi LNPRT <i>NPISH Consumption Expenditure</i>	40,065.4	44,210.6	48,345.4	51,712.2	55,746.2
Pengeluaran Konsumsi Pemerintah <i>Government Consumption Expenditure</i>	881,049.1	924,440.8	1,015,018.2	1,046,301.9	1,127,780.5
Pembentukan Modal Tetap Bruto <i>Gross Fixed Capital Formation</i>	928,548.2	1,031,369.3	1,170,215.6	1,268,013.7	1,356,445.1
Perubahan Inventori <i>Changes in Inventories</i>	<b>-66,565.6</b>	<b>-60,426.6</b>	<b>-69,710.2</b>	<b>-88,564.0</b>	<b>-67,858.1</b>
Ekspor Barang dan Jasa/ <i>Exports of Goods and Services</i>	<b>1,737,148.5</b>	<b>1,864,015.8</b>	<b>1,986,213.1</b>	<b>2,111,397.4</b>	<b>2,206,047.1</b>
Dikurangi: Impor Barang dan Jasa <i>Less: Import of Goods and Services</i>	<b>2,273,654.5</b>	<b>2,458,239.3</b>	<b>2,595,941.3</b>	<b>2,619,027.1</b>	<b>2,705,670.0</b>
<b>Produk Domestik Regional Bruto/<i>Gross Regional Domestic Product</i></b>	<b>3,483,468.4</b>	<b>3,800,987.8</b>	<b>4,190,428.2</b>	<b>4,613,492.6</b>	<b>4,973,302.1</b>

Sumber/*Source*: BPS, berbagai sensus, survei dan sumber lain/*BPS-Statistics Indonesia, various census, survey, and other sources*



**Tabel**  
**Table** 12.6


**Produk Domestik Regional Bruto Atas Dasar Harga Konstan 2010 Menurut Jenis Pengeluaran di Kabupaten Majene (juta rupiah), 2015–2019**  
**Gross Regional Domestic Product at 2010 Constant Market Prices by Type of Expenditure in Majene Regency (million rupiahs), 2015–2019**

<b>Jenis Pengeluaran</b> <b>Type of Expenditure</b>	<b>2015</b>	<b>2016</b>	<b>2017</b>	<b>2018</b>	<b>2019</b>
(1)	(2)	(3)	(4)	(5)	(6)
Pengeluaran Konsumsi Rumah Tangga <i>Household Consumption Expenditure</i>	1,732,302.2	1,823,838.3	1,909,488.7	1,991,361.4	2,086,280.4
Pengeluaran Konsumsi LNPRT <i>NPISH Consumption Expenditure</i>	31,200.4	32,572.0	34,241.2	36,021.3	38,334.6
Pengeluaran Konsumsi Pemerintah <i>Government Consumption Expenditure</i>	640,731.3	643,515.5	682,946.7	685,730.8	733,873.8
Pembentukan Modal Tetap Bruto <i>Gross Fixed Capital Formation</i>	705,544.7	766,789.0	855,647.1	898,571.3	943,162.4
Perubahan Inventori <i>Changes in Inventories</i>	-52,479.4	-57,653.5	-63,674.9	-83,342.9	-62,222.8
Ekspor Barang dan Jasa/ <i>Exports of Goods and Services</i>	<b>1,534,725.6</b>	<b>1,586,084.6</b>	<b>1,586,209.6</b>	<b>1,688,630.3</b>	<b>1,715,563.6</b>
Dikurangi: Impor Barang dan Jasa <i>Less: Import of Goods and Services</i>	<b>1,769,721.2</b>	<b>1,802,827.9</b>	<b>1,824,275.9</b>	<b>1,843,610.5</b>	<b>1,878,401.1</b>
<b>Produk Domestik Regional Bruto/<i>Gross Regional Domestic Product</i></b>	<b>2,822,303.6</b>	<b>2,992,317.9</b>	<b>3,180,582.5</b>	<b>3,373,361.8</b>	<b>3,576,590.9</b>

Sumber/Source: BPS, berbagai sensus, survei dan sumber lain/BPS-Statistics Indonesia, various census, survey, and other sources

# 13

## PERBANDINGAN ANTAR KABUPATEN/KOTA REGENCY/MUNICIPAL COMPARISON



**Indeks Pembangunan Manusia  
Menurut Kabupaten/Kota  
di Provinsi Sulawesi Barat, 2019**



**PENJELASAN TEKNIS**

1. Penduduk Sulawesi Barat adalah semua orang yang berdomisili di wilayah teritorial Sulawesi Barat selama 6 bulan atau lebih dan atau mereka yang berdomisili kurang dari 6 bulan tetapi bertujuan menetap.
2. Laju pertumbuhan Produk Domestik Regional Bruto diperoleh dari perhitungan PDRB atas dasar harga konstan. Diperoleh dengan cara mengurangi nilai PDRB pada tahun ke-n terhadap nilai pada tahun ke n-1(tahun sebelumnya), dibagi dengan nilai pada tahun ke n-1 dikalikan dengan 100 persen. Laju pertumbuhan menunjukkan perkembangan agregat pendapatan dari satu waktu tertentu terhadap waktu sebelumnya.
3. Penduduk miskin adalah penduduk yang memiliki rata-rata pengeluaran per kapita per bulan di bawah garis kemiskinan.
4. Indeks Pembangunan Manusia (IPM) menjelaskan bagaimana penduduk dapat mengakses hasil pembangunan dalam memperoleh pendapatan, kesehatan, pendidikan dan sebagainya. IPM diperkenalkan oleh UNDP pada tahun 1990 dan dipublikasikan secara berkala

**TECHNICAL NOTES**

1. *The population of Sulawesi Barat are all residents of the entire territory of Sulawesi Barat who have stayed for six months or longer, and those who intended to stay more than six months even though their length of stay is less than six months.*
2. *Growth rate of Gross Regional Domestic Product is derived from GDRP at constant market prices. It is obtained by subtracting the value of GDRP year n with the value of GDRP year n-1 then multiplied by 100 percent. The growth rate of GDRP explains the income growth during the given period.*
3. *Poor people is a person whose expenditure per capita per month is below the poverty line is considered to be poor*
4. *The Human Development Index (HDI) explains how people can access development results in obtaining income, health, education and so forth. HDI was introduced by United Nations Development Programme (UNDP) in 1990 and published periodically in the annual report of the Human*

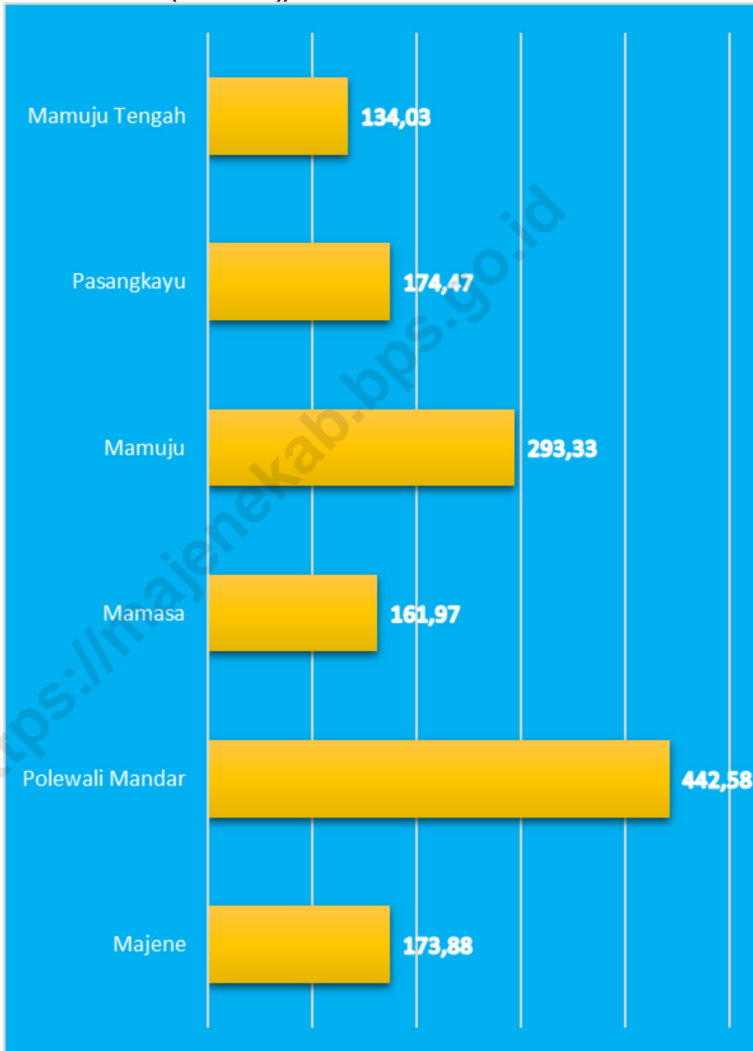
dalam laporan tahunan Human Development Report (HDR). IPM dibentuk oleh 3 (tiga) dimensi dasar: Umur panjang dan hidup sehat; pengetahuan; dan standar hidup layak.

*Development Report. HDI was formed by three basic dimensions: a long and healthy life; knowledge; and a decent standard of living.*

- |   |  |
|---|--|
| <p>5. Angka Harapan hidup saat lahir adalah Suatu perkiraan rata-rata lamanya hidup sejak lahir yang akan dicapai oleh penduduk.</p>  | <p>5. <i>Life expenctancy is an estimate of the average length of life from birth to be achieved by the residents.</i></p>   |
| <p>6. Angka Harapan lama sekolah adalah Lamanya sekolah (dalam tahun) yang diharapkan akan dirasakan oleh anak pada umur tertentu di masa mendatang.</p>  | <p>6. <i>length of the school expectancy is The length of the school (in years) are expected to be felt by children at a certain age in the future.</i></p>  |
| <p>7. Rata-rata Lama Sekolah adalah Jumlah tahun belajar penduduk usia 15 tahun ke atas yang telah diselesaikan dalam pendidikan formal (tidak termasuk tahun yang mengulang). Untuk menghitung Rata-rata Lama Sekolah dibutuhkan informasi: a. Partisipasi sekolah b. Jenjang dan jenis pendidikan yang pernah/sedang diduduki c. Ijasah tertinggi yang dimiliki d. Tingkat/kelas tertinggi yang pernah/sedang diduduki.</p> | <p>7. <i>Average Length Of Schools is the number of years of study of population aged 15 years and above who have completed formal education (not included in the repeat). To calculate the average Length of Schools needed information: a. School participation b. Levels and types of education that were / are being occupied c. The highest diploma owned d. Level / highest grade ever / being occupied.</i></p> |
| <p>8. Rata-rata Pengeluaran Perkapita Riil Yang Disesuaikan (Daya Beli) adalah kemampuan masyarakat dalam membelanjakan uangnya dalam bentuk barang maupun jasa.</p>  | <p>8. <i>Average Expenditure Per Capita Real Adjusted (Purchasing Power) is society's ability to spend their money in the form of goods and services.</i></p>  |

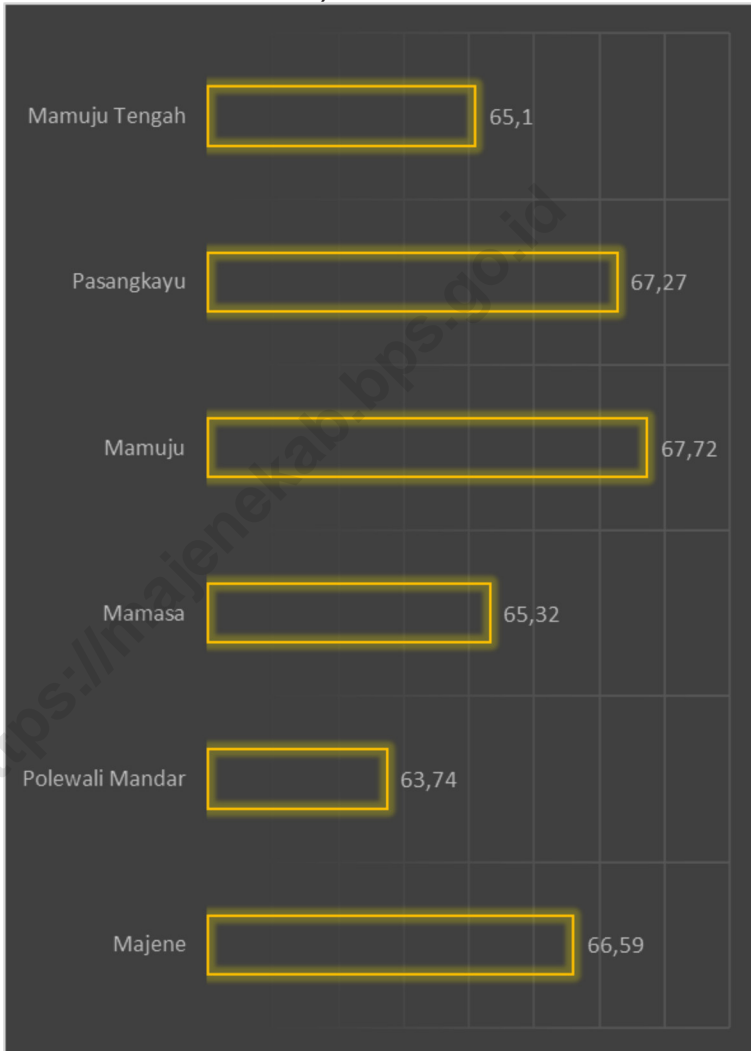
**Gambar** 13.1  
**Figures**

**Jumlah Penduduk Menurut Kabupaten/Kota di Provinsi Sulawesi Barat (ribu), 2019**  
**Population by Regency/Municipality in Sulawesi Barat Province (thousand), 2019**



Sumber/Source : BPS, Proyeksi Penduduk Indonesia 2010–2035/BPS, Indonesia Population Projection 2010–2035

**Gambar** 13.2 **Indeks Pembangunan Manusia Menurut Kabupaten/Kota di Provinsi Sulawesi Barat, 2019**  
**Figures** **Human Development Index by Regency/Municipality in Sulawesi Barat Province, 2019**



Sumber/Source : BPS, Survei Sosial Ekonomi Nasional/BPS, National Socio Economic Survey

**Tabel**  
**Table** 13.1**Jumlah Penduduk Menurut Kabupaten/Kota di Provinsi Sulawesi Barat (ribu), 2015–2019**  
**Population by Regency/Municipality in Sulawesi Barat Province (thousand), 2015–2019**

<b>Kabupaten/Kota</b> <b>Regency/Municipality</b>	<b>2015</b>	<b>2016</b>	<b>2017</b>	<b>2018</b>	<b>2019</b>
(1)	(2)	(3)	(4)	(5)	(6)
Majene	163.90	166.40	169.07	171.27	173.88
Polewali Mandar	422.79	427.48	432.69	437.66	442.58
Mamasa	151.83	154.93	156.97	159.20	161.97
Mamuju	265.80	272.26	279.39	286.39	293.33
Pasangkayu	156.47	161.03	165.23	170.20	174.47
Mamuju Tengah	121.39	124.38	127.60	130.83	134.03
<b>Sulawesi Barat</b>	<b>1282.18</b>	<b>1306.48</b>	<b>1330.96</b>	<b>1355.55</b>	<b>1380.26</b>

Sumber/Source: BPS, Proyeksi Penduduk Indonesia 2010–2035/BPS, Indonesia Population Projection 2010–2035



**Tabel**  
**Table** 13.2

**Laju Pertumbuhan Produk Domestik Regional Bruto Atas Dasar Harga Konstan 2010 Menurut Kabupaten/Kota di Provinsi Sulawesi Barat (persen), 2015–2019**  
**Rate of Growth of Gross Regional Domestic Products at Constant 2010 Prices by Regency/Municipality in Sulawesi Barat Province (percent), 2015–2019**

<b>Kabupaten/Kota</b> <b>Regency/Municipality</b>	<b>2015</b>	<b>2016</b>	<b>2017</b>	<b>2018</b>	<b>2019</b>
(1)	(2)	(3)	(4)	(5)	(6)
Majene	5.71	6.02	6.29	6.06	6.02
Polewali Mandar	7.11	7.32	7.01	6.19	6.17
Mamasa	6.73	6.78	6.07	6.05	5.94
Mamuju	7.60	7.81	7.11	6.03	5.54
Pasangkayu	8.61	4.03	6.37	6.16	5.23
Mamuju Tengah	6.74	4.97	5.45	5.72	5.62
<b>Sulawesi Barat</b>	<b>7.31</b>	<b>6.01</b>	<b>6.39</b>	<b>6.25</b>	<b>5.66</b>

Sumber/Source: BPS, Diolah dari Hasil Sensus, Survei dan Berbagai Sumber Lainnya/BPS, Based on Census, Surveys, and Other Sources

**Tabel**  
**Table** 13.3**Jumlah Penduduk Miskin Menurut Kabupaten/Kota di  
Provinsi Sulawesi Barat (ribu), 2015–2019**  
**Number of Poor Population by Regency/Municipality in  
Sulawesi Barat Province (thousand), 2015–2019**

Kabupaten/Kota Regency/Municipality	2015	2016	2017	2018	2019
(1)	(2)	(3)	(4)	(5)	(6)
Majene	25.79	24.69	23.48	23.53	23.76
Polewali Mandar	77.90	73.04	69.25	69.68	68.86
Mamasa	22.58	21.43	21.14	21.22	21.64
Mamuju	17.96	17.47	19.11	20.42	20.57
Pasangkayu	7.86	7.67	7.96	7.65	7.42
Mamuju Tengah	8.39	8.43	8.82	9.28	9.16
<b>Sulawesi Barat</b>	<b>160.48</b>	<b>152.73</b>	<b>149.76</b>	<b>151.78</b>	<b>151.40</b>

Sumber/Source: BPS, Survei Sosial Ekonomi Nasional/BPS, National Socio Economic Survey

**Tabel**  
**Table** 13.4

**Indeks Pembangunan Manusia Menurut Kabupaten/Kota  
di Provinsi Sulawesi Barat, 2015–2019**  
*Human Development Index by Regency/Municipality in  
Sulawesi Barat Province, 2015–2019*

Kabupaten/Kota Regency/Municipality	2015	2016	2017	2018	2019
(1)	(2)	(3)	(4)	(5)	(6)
Majene	64.40	64.80	65.40	66.01	66.59
Polewali Mandar	60.87	61.51	62.35	63.14	63.74
Mamasa	63.17	63.51	63.92	64.66	65.32
Mamuju	65.09	65.65	66.32	67.11	67.72
Pasangkayu	64.69	65.17	65.67	66.60	67.27
Mamuju Tengah	62.22	62.89	63.64	64.43	65.10
<b>Sulawesi Barat</b>	<b>62.96</b>	<b>63.60</b>	<b>64.30</b>	<b>65.10</b>	<b>65.73</b>

Sumber/Source: BPS, Survei Sosial Ekonomi Nasional/BPS, National Socio Economic Survey



Sensus  
Penduduk  
2020

#MencatatIndonesia

# DATA

MENCERDASKAN BANGSA

*Enlighten The Nation*



**BADAN PUSAT STATISTIK  
KABUPATEN MAJENE  
BPS-STATISTICS OF MAJENE REGENCY**

Jl. Ahmad Yani No. 336 Rangas Banggae Majene, Sulawesi Barat 91415  
Telp.: (0422) 2421211  
Homepage: <http://majenekab.bps.go.id>, E-mail: [majenekab@bps.go.id](mailto:majenekab@bps.go.id)

ISBN 978-602-6446-68-8



9 786026 446688