

Katalog/Catalog : 1102001.3516

Kabupaten

# MOJOKERTO DALAM ANGKA

*Mojokerto Regency in Figures*

# 2018



*Patung Budha Tidur - Trowulan*



**BADAN PUSAT STATISTIK  
KABUPATEN MOJOKERTO**  
*Statistics of Mojokerto Regency*



**Kabupaten**  
**MOJOKERTO DALAM ANGKA**  
*Mojokerto Regency In Figures*

**2018**



**BADAN PUSAT STATISTIK**  
**KABUPATEN MOJOKERTO**  
*Statistics of Mojokerto Regency*

**Kabupaten Mojokerto Dalam Angka**  
***Mojokerto Regency in Figures***  
**2018**

**ISSN:** 2355-9772

**No. Publikasi / Publication Numbers:** 35160.1801

**Katalog BPS / BPS Catalog:** 1102001.3516

**Ukuran Buku / Book Size:** 14,8 cm x 21 cm

**Jumlah Halaman/ Number of Pages:** xxxi + 449 halaman / pages

**Naskah/ Manuscript:**

Badan Pusat Statistik Kabupaten Mojokerto

*Statistics of Mojokerto Regency*

**Gambar Kover oleh/ Cover Design by:**

Badan Pusat Statistik Kabupaten Mojokerto

*Statistics of Mojokerto Regency*

**Ilustrasi Kover/ Cover Illustration:**

Patung Budha Tidur Trowulan/ *Trowulan Sleeping Budha Statue*

**Diterbitkan Oleh/ Published by:**

© BPS Kabupaten Mojokerto/ *Statistics of Mojokerto Regency*

**Dicetak Oleh/ Printed by:**

CV. Azka Putra Pratama

Dilarang mengumumkan, mendistribusikan, mengkomunikasikan, dan/atau menggandakan sebagian atau seluruh isi buku ini untuk tujuan komersial tanpa izin tertulis dari Badan Pusat Statistik.

*Published to announce, distribute, communicate, and/or copy part all of this book for commercial purpose without permission from BPS-Statistics Indonesia.*

**Tim Penyusun / Composer :**

Pengarah / *Referrers:*

**Ir. Lutfin Fana, MM.**

Kepala BPS Kabupaten Mojokerto / *Cheif of BPS – Statistics of Mojokerto Regency*

Penanggung Jawab / *Person in Charge:*

**Nasruddin, S.Si, M.Si.**

Kepala Seksi IPDS / *Head of IPDS Section*

Penyunting / *Editor:*

**Nasruddin, S.Si, M.Si.**

Kepala Seksi IPDS / *Head of IPDS Section*

Penulis dan Pengolah Data / *Writer and Data Processing:*

**Denny Setyanto Herry Sukmantri**

Desain Kover Tata Letak / *Cover Design and Layout:*

**Nasruddin, S.Si, M.Si.**





**KEPALA BPS KABUPATEN MOJOKERTO**



**Ir. Lutfin Fana, MM**





## Kata Pengantar

Kabupaten Mojokerto Dalam Angka Edisi 2018 ini merupakan seri publikasi tahunan BPS. Buku ini menyajikan statistik dan informasi yang utamanya dari data sekunder, yaitu data yang bersumber diluar Badan Pusat Statistik, khususnya dari instansi pemerintah di Kabupaten Mojokerto. Publikasi ini mencakup statistik penduduk, ketenagakerjaan, sosial, serta sektor ekonomi. Disamping itu, publikasi ini juga memuat tentang statistik konsumsi dan pengeluaran rumah tangga, pendapatan regional, pendapatan regional antar kabupaten, serta informasi geografi, iklim, dan pemerintahan.

Kabupaten Mojokerto Dalam Angka kini semakin banyak diminati karena sebagai sumber referensi oleh para perencana kebijakan, peneliti, dosen, mahasiswa serta para pembaca yang membutuhkan informasi statistik yang komprhenesif.

Penghargaan dan ucapan terima kasih yang tulus kami sampaikan kepada segenap instansi pemerintah dilingkungan Pemerintah Kabupaten Mojokerto yang telah berkenan menyumbangkan data dan informasi hingga terwujudnya publikasi ini. Kerjasama yang telah terbina selama ini, senantiasa kami ingin terus tingkatkan di masa mendatang.

Publikasi ini tentunya masih mengandung berbagai keterbatasan. Kritik dan saran dari semua pihak sangat diharapkan untuk perbaikan dan kesempurnaan publikasi yang akan datang. Kritik dan saran dapat disampaikan ke: [bps3516@bps.go.id](mailto:bps3516@bps.go.id). Kepada semua pihak yang telah ikut terlibat dalam penyusunan publikasi ini kami mengucapkan terima kasih dan semoga Tuhan Yang Maha Esa memberkahi kita semua.

Harapan kami semoga buku ini dapat bermanfaat bagi kita semua dalam menyusun perencanaan dan melaksanakan pembangunan serta berbagai kajian ilmiah.

Mojokerto, September 2018  
Kepala BPS Kabupaten Mojokerto

Ir. Lutfin Fana, MM.

## DAFTAR ISI/CONTENTS

Peta Kabupaten Mojokerto/ <i>Map of Mojokerto Regency</i> .....	iii
Foto Kepala BPS Kabupaten Mojokerto/ <i>Photo of Chief of Statistics of Mojokerto Regency</i> .....	iv
Kata Pengantar/ <i>Preface</i> .....	vii
Daftar Isi/ <i>Contents</i> .....	ix
Daftar Tabel/ <i>List of Tables</i> .....	xi
Daftar Gambar/ <i>List of Figures</i> .....	xxix
Penjelasan Umum/ <i>Explanatory Notes</i> .....	xxxii
Bab 1 Geografi dan Iklim/ <i>Geographic And Climate</i> .....	1
1.1 Keadaan Geografis/ <i>Geography Condition</i> .....	9
1.2 Keadaan Iklim/ <i>Climate Condition</i> .....	15
Bab 2 Pemerintahan/ <i>Government</i> .....	23
2.1 Wilayah Administratif/ <i>Administratif Area</i> .....	29
2.2 Sumber Daya Manusia/ <i>Human Resources</i> .....	34
2.3 Pemilihan Umum/ <i>General Election</i> .....	52
2.4 Kegiatan Penerangan/ <i>Socialize Activity</i> .....	56
Bab 3 Kependudukan dan Ketenagakerjaan/ <i>Population and Employment</i> .....	61
3.1 Penduduk/ <i>Population</i> .....	71
3.2 Ketenagakerjaan/ <i>Employment</i> .....	92
Bab 4 Sosial/ <i>Social</i> .....	107
4.1 Pendidikan/ <i>Education</i> .....	117
4.2 Agama/ <i>Religion</i> .....	140
4.3 Kesehatan/ <i>Health</i> .....	146
4.4 Sosial/ <i>Social</i> .....	164
4.5 Kriminalitas dan Sosial Lainnya/ <i>Crime And Other Social Affairs</i> .....	177
Bab 5 Pertanian/ <i>Agriculture</i> .....	195
5.1 Tanaman Pangan/ <i>Food Crops</i> .....	207
5.2 Perkebunan/ <i>Estate Crops</i> .....	244
5.3 Peternakan/ <i>Livestock</i> .....	253
5.4 Perikanan/ <i>Fishery</i> .....	260
5.5 Kehutanan/ <i>Forestry</i> .....	271
Bab 6 Industri, Energi, dan Konstruksi/ <i>Industry, Energy, and Constructions</i> .....	275
6.1 Industri/ <i>Industry</i> .....	281
6.2 Energi/ <i>Energy</i> .....	292
6.3 Konstruksi/ <i>Constructions</i> .....	297

Bab 7 Perdagangan/ <i>Trade</i> .....	299
Bab 8 Hotel dan Pariwisata/ <i>Hotel And Tourism</i> .....	323
Bab 9 Transportasi dan Komunikasi/ <i>Transportation And Communication</i> .....	351
9.1 Transportasi/ <i>Transportation</i> .....	359
9.2 Pos dan Telekomunikasi/ <i>Post And Telecommunication</i> .....	376
Bab 10 Keuangan Dan Harga-Harga/ <i>Regional Finance And Prices</i> .....	391
Bab 11 Pengeluaran Dan Konsumsi/ <i>Expenditure And Consumption</i> .....	419
Bab 12 Pendapatan Regional/ <i>Regional Income</i> .....	429
Bab 13 Perbandingan Antar Kabupaten/ <i>Regency City Compare</i> .....	441

## DAFTAR TABEL/LIST OF TABLES

	Halaman Page
<b>1. Geografi dan Iklim/Geographic And Climate</b>	
<b>1.1 Keadaan Geografis/Geography Condition</b>	
1.1.1 Jarak Antar Kecamatan (Km), 2017 <i>The Distance Among District (Km), 2017</i> .....	9
1.1.2 Tinggi dan Luas Daerah Menurut Kecamatan, 2017 <i>Altitudes and Areas by District, 2017</i> .....	10
1.1.3 Luas Daerah *) per Kecamatan Menurut Letak Ketinggian dari Permukaan Laut (Ha), 2017 <i>District Areas by Altitudes from Sea Level (Ha) 2017</i> .....	11
1.1.4 Luas Daerah per Kecamatan Menurut Klasifikasi Kemiringan Tanah (Ha), 2017 <i>The District Areas by Sloping Classification (Ha) 2017</i> .....	12
1.5 Nama dan Panjang Sungai Yang Melintas di Kabupaten Mojokerto, 2017 <i>Rivers and Its Lengths which Pass to Mojokerto Regency 2017</i> .....	13
<b>1.2 Keadaan Iklim/Climate Condition</b>	
1.2.1 Total dan Rata-rata Curah Hujan 10 Th. Terakhir Menurut Kecamatan dan Stasiun Pengamatan, 2017 <i>Total and Averages of Rainfall in Last 10 year by District and Perception Station, 2017</i> .....	15
1.2.2 Curah Hujan per Bulan Menurut Stasiun Pengamatan (mm), 2017 <i>Monthly Rainfall by Perception Station (mm), 2017</i> .....	16
1.2.3 Jumlah Hari Hujan per Bulan Menurut Stasiun Pengamatan, 2017 <i>Monthly Number of Rain Days By Perception Station, 2017</i> .....	19
<b>2. Pemerintahan/Government</b>	
<b>2.1 Wilayah Administratif/Administrative Area</b>	
2.1.1 Banyaknya Desa Menurut Status Desa per Kecamatan, 2017 <i>Number of Villages by Status per District, 2017</i> .....	29
2.1.2 Jumlah Desa, Dusun, Rukun Warga (RW) dan Rukun Tetangga (RT), 2017 <i>Number of Villages, Community Assosiation, Neighborhood Assosiation, 2017 ..</i>	30
2.1.3 Desa/Kelurahan Menurut Kategori LPM, 2017 <i>Villages Based on LPM Category, 2017</i> .....	31
2.1.4 Data Perkembangan Kategori Unit Pengelola Kegiatan (UPK), 2017 <i>Data of Growth Categorize Unit of Activity Organizer, 2017</i> .....	32
2.1.5 Perkembangan Kinerja Pengelolaan Pemberdayaan Usaha Ekonomi Masyarakat (PUEM), 2017 <i>Growth of Performance of Management Empowerment of People Economics, 2017</i> .....	33

<b>2.2</b>	<b>Sumber Daya Manusia/Human Resources</b>	
2.2.1	Jumlah Pegawai Negeri Sipil Menurut Unit Kerja, 2017 <i>Number of Civil Public Servant by Working Unit, 2017</i> .....	34
2.2.2	Jumlah Pegawai Negeri Sipil Golongan I Menurut Unit Kerja 2017 <i>Number of Civil Public Servant Grade I by Working Unit 2017</i> .....	36
2.2.3	Jumlah Pegawai Negeri Sipil Golongan II Menurut Unit Kerja 2017 <i>Number of Civil Public Servant Grade II by Working Unit 2017</i> .....	38
2.2.4	Jumlah Pegawai Negeri Sipil Golongan III Menurut Unit Kerja 2017 <i>Number of Civil Public Servant Grade III by Working Unit 2017</i> .....	40
2.2.5	Jumlah Pegawai Negeri Sipil Golongan IV Menurut Unit Kerja 2017 <i>Number of Civil Public Servant Grade IV by Working Unit 2017</i> .....	42
2.2.6	Jumlah Pegawai Negeri Sipil Menurut Tingkat Pendidikan 2017 <i>Number of Civil Public Servant by Level of Education 2017</i> .....	44
2.2.7	Jumlah Pegawai Negeri Sipil Menurut Jenis Kelamin dan Agama per Unit Kerja 2017 <i>Number of Civil Public Servant by Sex and Religion per Working Unit 2017</i> .....	46
2.2.8	Rekapitulasi Kekuatan Militer KOREM 082/CPYJ dan BAPRAS Wilayah Mojokerto 2017 <i>Summarize of Military KOREM 082 / CPYJ Mojokerto Region 2017</i> .....	48
2.2.9	Kekuatan Linmas Terlatih Menurut Kecamatan 2017 <i>Civilian Trained Potentially by District 2017</i> .....	49
2.2.10	Kekuatan Potensi Linmas Per Kecamatan 2017 <i>Potentially Civilian by District 2017</i> .....	50
2.2.11	Jumlah Organisasi Kemasyarakatan Yang Terdaftar 2012 - 2017 <i>Number of Enlisted Social Organization 2012 -2017</i> .....	51
<b>2.3</b>	<b>Pemilihan Umum/General Election</b>	
2.3.1	Komposisi Keanggotaan DPRD Kab. Mojokerto Menurut Komisi dan Fraksi 2017 <i>Composition of Legislative Member of Mojokerto Regency by Commission and Faction 2017</i> .....	52
2.3.2	Jumlah Anggota DPRD Menurut Jenis Kelamin dan Tingkat Pendidikan 2017 <i>Number of Legislative Member by Sex and Education 2017</i> .....	53
2.3.3	Frekuensi Kegiatan Rapat-rapat DPRD Kab. Mojokerto 2015 -2017 <i>Meeting Activity Frequency of Legislative Mojokerto Regency 2015 - 2017</i> .....	54
2.3.4	Peraturan Daerah yang Disetujui DPRD Menurut Nomor dan Pokok Bahasan 2017 <i>The Region Regulation which Ratified by Number and Material Discussion 2017</i> .....	55
<b>2.4</b>	<b>Kegiatan Penerangan/Socialize Activity</b>	
2.4.1	Banyaknya Kegiatan Penerangan per Bulan Menurut Materi Penerangan 2017 <i>Number of Socialize Activity per Month by Socializing Items 2017</i> .....	56
2.4.2	Banyaknya Kegiatan Penerangan Menurut Media Yang Digunakan 2017 <i>Number of Socialize Activity by Media 2017</i> .....	58

### 3. Penduduk dan Ketenagakerjaan/*Population And Employment*

#### 3.1 **Penduduk/*Population***

3.1.1	Jumlah Penduduk dan Tingkat Pertumbuhannya Berdasarkan Hasil Sensus Penduduk 2000 dan 2010 <i>Number of Population and Its Growth Rate Taken From Population Cencuss 2000 and 2010.....</i>	71
3.1.2	Jumlah Rumah Tangga dan Penduduk Menurut Jenis Kelamin Berdasarkan Hasil Sensus Penduduk 2010 <i>Number of Households and Population by Sex Taken From Population Cencuss 2010.....</i>	72
3.1.3	Series Penduduk Menurut Jenis Kelamin 2003-2017 <i>Population Series by Sex 2003-2017.....</i>	73
3.1.4	Penduduk Pertengahan Tahun Menurut Jenis Kelamin 2017 <i>Mid Year Population by Sex 2017.....</i>	74
3.1.5	Penduduk Akhir Tahun Menurut Jenis Kelamin 2017 <i>End Year Population by Sex 2017.....</i>	75
3.1.6	Jumlah Penduduk, Kepala Keluarga, dan Rata-rata Anggota Keluarga Pertengahan Tahun 2017 <i>Number of Population, Headman of Household, and Average of Family Member at Mid Year 2017 .....</i>	76
3.1.7	Jumlah Penduduk, Kepala Keluarga, dan Rata-rata Anggota Keluarga Akhir Tahun 2017 <i>Number of Population, Headman of Household, and Average of Family Member at End Year 2017 .....</i>	77
3.1.8	Kepadatan dan Persebaran Penduduk Pertengahan Tahun 2017 <i>Mid Year of Density and Disseminating Population 2017 .....</i>	78
3.1.9	Kepadatan dan Persebaran Penduduk Akhir Tahun 2017 <i>End Year of Density and Disseminating Population 2017 .....</i>	79
3.1.10	Banyaknya Kelahiran Penduduk Pertengahan Tahun Menurut Jenis Kelamin 2017 <i>Mid Year of Birth Population by Sex 2017.....</i>	80
3.1.11	Banyaknya Kelahiran Penduduk Akhir Tahun Menurut Jenis Kelamin 2017 <i>End Year of Birth Population by Sex 2017 .....</i>	81
3.1.12	Banyaknya Kematian Penduduk Pertengahan Tahun Menurut Jenis Kelamin 2017 <i>Mid Year of Death Population by Sex 2017 .....</i>	82
3.1.13	Banyaknya Kematian Penduduk Akhir Tahun Menurut Jenis Kelamin 2017 <i>End Year of Death Population by Sex 2017 .....</i>	83
3.1.14	Banyaknya Penduduk yang Datang pada Pertengahan Tahun Menurut Jenis Kelamin 2017 <i>Mid Year of Imigration by Sex 2017 .....</i>	84
3.1.15	Banyaknya Penduduk yang Datang pada Akhir Tahun Menurut Jenis Kelamin 2017 <i>End Year of Imigration by Sex 2017 .....</i>	85
3.1.16	Banyaknya Penduduk yang Pindah pada Pertengahan Tahun Menurut Jenis Kelamin 2017 <i>Mid Year of Imigration by Sex 2017 .....</i>	86
3.1.17	Banyaknya Penduduk yang Pindah pada Akhir Tahun Menurut Jenis Kelamin 2017 <i>End Year of Imigration by Sex 2017 .....</i>	87
3.1.18	Banyaknya Akta Kelahiran yang Diterbitkan Menurut Jenisnya per Bulan 2017 <i>Number of Birth Certificate Published by Type per Month 2017 .....</i>	88
3.1.19	Banyaknya Akta Perkawinan Non Islam Yang Diterbitkan Menurut Status Kewarganegaraan per Bulan 2017 <i>Number of Marriage Certificate of Non Islam Published by Nationality Status per Month 2017 .....</i>	90
3.1.20	Banyaknya Akta Perceraian Non Islam Yang Diterbitkan Menurut Status Kewarganegaraan per Bulan 2017 <i>Number of Divorce Certificate of Non Islam Published by Nationality Status per Month 2017 .....</i>	91

<b>3.2</b>	<b>Ketenagakerjaan/Employment</b>	
3.2.1	Pemberangkatan Transmigran Menurut Jenis Transmigrasi 2017 <i>Transmigrants Departure by Kinds of Transmigration 2017</i> .....	92
3.2.2	Pemberangkatan Transmigran Menurut Daerah Tujuan 2017 <i>Transmigrants Departure by Regions of Destination 2017</i> .....	93
3.2.3	Animo Calon Pendaftar Transmigrasi 2017 <i>Animo of Candidate of Transmigrant Registrant 2017</i> .....	94
3.2.4	Jumlah Pencari Kerja yang Terdaftar Menurut Jenis Kelamin 2017 <i>Number of Registered Job Seekers by Sex 2017</i> .....	95
3.2.5	Jumlah Pencari Kerja Tamatan SD yang Terdaftar 2017 <i>Number of Registered Job Seekers by Finished Elementary School 2017</i> .....	96
3.2.6	Jumlah Pencari Kerja Tamatan SLTP yang Terdaftar 2017 <i>Number of Registered Job Seekers by Finished Junior High School 2017</i> .....	97
3.2.7	Jumlah Pencari Kerja Tamatan SLTA yang Terdaftar 2017 <i>Number of Registered Job Seekers by Finished Senior High School 2017</i> .....	98
3.2.8	Jumlah Pencari Kerja Tamatan Diploma (D1/D2/D3) yang Terdaftar 2017 <i>Number of Registered Job Seekers by Finished Diploma (DI/DII/DIII) 2017</i> .....	99
3.2.9	Jumlah Pencari Kerja Tamatan Sarjana (S1) yang Terdaftar 2017 <i>Number of Registered Job Seekers by Finished Scholar (Strata-1) 2017</i> .....	100
3.2.10	Jumlah Pendaftaran dan Penghapusan Pencari Kerja , Pemenuhan/ Penempatan Serta Pendaftaran dan Penghapusan Lowongan Pekerjaan 2017 <i>Number of Registration and Job Seekers Cancelled, Placement, and Registration and Vacancy Cancelled 2017</i> .....	101
3.2.11	Jumlah Pencari Kerja, Penempatan Kerja dan Permintaan Menurut Jenis Kelamin 2017 <i>Number of Job Seekers, Job Placement and Demand by Sex 2017</i> .....	102
3.2.12	Pemegang Ijin Bekerja Bagi Warga Negara Asing Menurut Kewarganegaraan 2013-2017 <i>Foreigners Having Job Permit By Nationality 2013-2017</i> .....	103
3.2.13	Pemegang Ijin Bekerja Bagi Warga Negara Asing Menurut Lapangan Usaha 2013-2017 <i>Foreigners Having Job Permit By Occupation 2013-2017</i> .....	104
3.2.14	Penetapan Upah Minimum Regional (UMR) Wilayah Kabupaten Mojokerto 2001-2017 <i>Stipulating of Minimum Regional Fee of Mojokerto Regency 2000-2017</i> .....	105
3.2.15	Indeks Pembangunan Manusia Menurut Kabupaten/Kota Provinsi Jawa Timur 2012 - 2014 <i>Human Development Index According to Regency/City of East Java Province 2012 - 2014</i> .....	106

#### **4. Sosial/Social**

<b>4.1</b>	<b>Pendidikan/Education</b>	
4.1.1	Banyaknya Sekolah, Kelas, Murid dan Guru Roudlotul Athfal (RA) 2017/2016 <i>The Amount of Schools, Classes, Pupils and Teachers of Roudlotul Athfal (RA) 2017/2016</i> .....	117
4.1.2	Banyaknya Sekolah, Ruang Belajar, Kelas, Guru dan Murid di SD Negeri dan Swasta 2017/2016 <i>The Amount of Schools, Studies Room, Classes, Teachers and Pupils of State and Private Primary School 2017/2016</i> .....	118

4.1.3	Banyaknya Sekolah, Ruang Belajar, Kelas, Guru dan Murid SD Negeri 2017/2018 <i>The Amount of Schools, Studies Room, Classes, Teachers and Pupils of State Primary School 2017/2018.....</i>	119
4.1.4	Banyaknya Sekolah, Ruang Belajar, Kelas, Guru dan Murid SD Swasta 2017/2018 <i>The Amount of Schools, Studies Room, Classes, Teachers and Pupils of Private Primary School 2017/2018.....</i>	120
4.1.5	Murid Sekolah Dasar Negeri dan Swasta per Kelompok Umur 2014/2017 <i>Pupils of State and Private Primary School by Age Level 2016/2017 .....</i>	121
4.1.6	Murid Sekolah Dasar Negeri per Kelompok Umur 2016/2017 <i>Pupils of State Primary School by Age Level 2016/2017 .....</i>	122
4.1.7	Murid Sekolah Dasar Swasta per Kelompok Umur 2016/2017 <i>Pupils of Private Primary School by Age Level 2016/2017 .....</i>	123
4.1.8	Banyaknya Sekolah, Kelas, Murid dan Guru Madrasah Ibtidaiyah (MI) Negeri 2017/2018 <i>The Amount of Schools, Classes, Pupils and Teachers Equivalent to State Primary School 2017/2018.....</i>	124
4.1.9	Banyaknya Sekolah, Kelas, Murid dan Guru Madrasah Ibtidaiyah (MI) Swasta 2017/2018 <i>The Amount of Schools, Classes, Pupils and Teachers Equivalent to Private Primary School 2017/2018.....</i>	125
4.1.10	Banyaknya Sekolah, Kelas, Murid dan Guru Madrasah Tsanawiyah (MTs) Negeri 2017/2018 <i>The Amount of Schools, Classes, Pupils and Teachers Equivalent to State Junior High School 2017/2018.....</i>	126
4.1.11	Banyaknya Sekolah, Kelas, Murid dan Guru Madrasah Tsanawiyah (MTs) Swasta 2017/2018 <i>The Amount of Schools, Classes, Pupils and Teachers Equivalent to Private Junior High School 2017/2018 .....</i>	127
4.1.12	Banyaknya Sekolah, Kelas, Murid dan Guru Madrasah Aliyah (MA) Negeri 2017/2018 <i>The Amount of Schools, Classes, Pupils and Teachers Equivalent to State Senior High School 2017/2018.....</i>	128
4.1.13	Banyaknya Sekolah, Kelas, Murid, dan Guru Madrasah Aliyah (MA) Swasta 2017/2018 <i>The Amount of Schools, Classes, Pupils and Teachers Equivalent to Private Senior High School 2017/2018.....</i>	129
4.1.14	Banyaknya Sekolah, Murid, dan Guru SLTP Menurut Status Sekolah 2017/2018 <i>The Amount of Schools, Pupils and Teachers Junior High School by School Status 2017/2018.....</i>	130
4.1.15	Murid SLTP yang Mengikuti dan Lulus EBTA Menurut Status Sekolah 2017/2018 <i>Pupils of Junior High School to Follow out and Success of Finaly Examination by School Status 2017/2018 .....</i>	131



4.1.16	Banyaknya Sekolah SMU dan SMK Menurut Status Sekolah 2017/2018 <i>Number of General Senior High School and Specialist Senior High School by School Status 2017/2018.....</i>	132
4.1.17	Jumlah Sekolah, Murid dan Guru SMU Negeri dan Swasta 2017/2018 <i>The Amount of Schools, Pupils and Teachers of State and Private General Senior High School 2017/2018.....</i>	133
4.1.18	Murid SMU yang Mengikuti dan Lulus UAN Menurut Status Sekolah 2014/2017 <i>Pupils of General Senior High School to Follow out and Success of Finaly Examination 2014/2017.....</i>	134
4.1.19	Jumlah Sekolah, Murid dan Guru SMK Negeri dan Swasta 2017/2018 <i>The Amount of Schools, Pupils and Teachers of State and Private Specialist Senior High School 2017/2018.....</i>	135
4.1.20	Jumlah Murid SMK yang Mengikuti dan Lulus UAN Menurut Status Sekolah 2014/2017 <i>Pupils of Specialist Senior High School to Follow out and Success of Finaly Examination 2014/2017.....</i>	136
4.1.21	Jumlah Tenaga Administrasi, Dosen, Mahasiswa dan Jumlah Lulusan pada Perguruan Perguruan Tinggi Swasta 2017/2018 <i>Number of Administration Staff, Lecturer, Students and Alumnus at Private Higher Education Institutions 2017/2018.....</i>	137
4.1.22	Jumlah Tenaga Akademik Tetap pada Perguruan Tinggi Swasta Menurut Jenjang Pendidikan 2017/2018 <i>Number of Full Time Academic Staff at Private Higher Education Institutions by Education Levell 2017/2018.....</i>	138
4.1.23	Banyaknya Sekolah, Kelas, Murid dan Guru Taman Kanak-Kanak Negeri dan Swasta 2017/2018 <i>The Amount of Schools, Classes, Pupils and Teachers of State and Private Kindergarten 2017/2018.....</i>	139
<b>4.2</b>	<b>Agama/Religion</b>	
4.2.1	Penduduk Menurut Agama yang Dianut 2017 <i>Population by Religions 2017.....</i>	140
4.2.2	Banyaknya Tempat Ibadah Menurut Kecamatan 2017 <i>Number of Worship Facilities by District 2017 .....</i>	141
4.2.3	Jemaah Haji yang Berangkat Menurut Kecamatan 2017 <i>Hajj Pilgrims Embarked by District 2017 .....</i>	142
4.2.4	Jumlah Mustahiq dan Pengeluaran Zakat Fitrah Menurut Jenisnya 2017 <i>Number of Mustahiq and to Gave away The Zakat Fitrah by Kinds 2017 .....</i>	143
4.2.5	Penduduk yang Melangsungkan Perkawinan Menurut Umur Perkawinan dan Jenis Kelamin 2017 <i>The Amount of Population who Get Married Detailed based on The Age of Wedding and Sex 2017 .....</i>	144
4.2.6	Banyaknya Tokoh Agama Menurut Kecamatan 2017 <i>Number of Religion Figure by District 2017 .....</i>	145

### 4.3 Kesehatan/Health

4.3.1	Banyaknya Fasilitas Kesehatan dan Paramedis 2017 <i>Number of Health Facilities and Paramedic 2017 .....</i>	146
4.3.2	Jumlah Sarana Kesehatan Menurut Kecamatan 2017 <i>Number of Health Facilities by Districts 2017 .....</i>	147
4.3.3	Jumlah Fasilitas Kesehatan Menurut Kepemilikan 2017 <i>Number of Health Facilities by Ownership 2017 .....</i>	148
4.3.4	Banyaknya Apotik Menurut Kecamatan 2013-2017 <i>Number of Dispensary by Districts 2013-2017.....</i>	149
4.3.5	Data Jumlah Kasus 10 Penyakit Terbesar Menurut Jenisnya 2017 <i>Number of Cases from The 10 Type of The Most Diseases by Kinds 2017 .....</i>	150
4.3.6	Banyaknya Tenaga Kesehatan di Puskesmas Menurut Spesialisasinya 2017 <i>Number of Personnels at Public Health Centre by Specialization 2017 .....</i>	151
4.3.7	Banyaknya Tenaga Medis dan Paramedis di Puskesmas dan Rumah Sakit Daerah 2017 <i>Number of Physician and Paramedic at Public Health Centre and District's Hospital 2017.....</i>	152
4.3.8	Jumlah Dokter yang Berpraktek Menurut Keahlian/Spesialisasinya dan Jenis Kelamin 2017 <i>Number of Doctors whose Practiced by Specialization and Sex 2017 .....</i>	153
4.3.9	Banyaknya Kunjungan Yang Terdaftar di Tempat Pelayanan Kesehatan 2017 <i>Number of Visit whose Listed at Public Health Services 2017 .....</i>	154
4.3.10	Banyaknya Rumah Sakit Umum Menurut Klasifikasi dan Kapasitas Tempat Tidur 2017 <i>Number of The General Hospitals by Classification and Bed's Capacity 2017 ..</i>	155
4.3.11	Hasil Pelayanan Imunisasi di Puskesmas 2017 <i>The Result of Imunisasi Services at Public Health Center 2017 .....</i>	156
4.3.12	Status Gizi Balita 2017 <i>Under Five Year Old Kids Nutrient Status 2017 .....</i>	157
4.3.13	Hasil Pelayanan di Instalansi Rawat Jalan di RSUD RA. Basoeni 2017 <i>Result of Service at Going Treatments on RA. Basoeni Local Public Hospital 2017 .....</i>	158
4.3.14	Jumlah Pasien Rawat Inap Menurut Kelas Kamar dan Jenis Kelamin di RSUD RA. Basoeni 2017 <i>Number of Opname Patient by Class Room and Sex at RA. Basoeni Local Public Hospital 2017.....</i>	159
4.3.15	Data Jumlah Kasus Penyakit Terbesar Menurut Jenisnya di RSUD RA. Basoeni 2017 <i>Number of Cases from The Type of The Most Diseases by Kinds at RSUD RA. Basoeni 2017.....</i>	160
4.3.16	Hasil Pelayanan di Instalansi Rawat Jalan di RSUD Prof. Dr. Soekandar 2017 <i>Result of Service on Going Treatments at Prof. Dr. Soekandar Local Public Hospital 2017.....</i>	161
4.3.17	Jumlah Pasien Rawat Inap Menurut Kelas Kamar dan Jenis Kelamin di RSUD Prof. Dr. Soekandar 2017 <i>Number of Opname Patient by Class Room and Sex at Prof. Dr. Soekandar Local Public Hospital 2017.....</i>	162
4.3.18	Data Jumlah Kasus 15 Penyakit Terbesar Menurut Jenisnya di RSUD Prof. Dr. Soekandar 2017 <i>Number of Cases from The 15 Type of The Most Diseases by Kinds at RSUD Prof Dr. Soekandar 2017 .....</i>	163

<b>4.4</b>	<b>Sosial/Social</b>	
4.4.1	Penyandang Masalah Kesejahteraan Sosial Menurut Kecamatan 2017 <i>Person with Social Welfare Problems by Districts 2017 .....</i>	164
4.4.2	Potensi dan Jumlah Organisasi Sosial Menurut Kecamatan 2017 <i>Number of Organization and Potency of Social Welfare by Districts 2017 .....</i>	172
4.4.3	Dunia Usaha yang Melakukan Usaha Kesejahteraan Sosial 2017 <i>World Effort Execute Effort Prosperity Social 2017 .....</i>	175
4.4.4	Wahana Kesejahteraan Sosial Berbasis Masyarakat (WKSBM) 2017 <i>Vehicle Prosperity Social Basic Community 2017 .....</i>	176
<b>4.5</b>	<b>Kriminalitas dan Sosial Lainnya/ Crime And Other Social Affairs</b>	
4.5.1	Jumlah Kejahatan Menurut Jenis Tindak Pidana 2013-2017 <i>Number of Criminal Activity by Type of Crimes Committed 2013-2017 .....</i>	177
4.5.2	Jumlah Kecelakaan Lalu Lintas Menurut Profesi Pelaku 2017 <i>Number of Traffic Accidents by Profession Perpetrator 2017 .....</i>	178
4.5.3	Jumlah Kecelakaan Lalu Lintas Menurut Pelaku/Korban per Bulan 2017 <i>Monthly Number of Traffic Accidents by Perpetrator / Sacrifice 2017 .....</i>	179
4.5.4	Jumlah Kecelakaan Lalu Lintas Menurut Tingkat Pendidikan Pelaku/ Penderita 2017 <i>Number of Traffic Accidents by Perpetrator / Sacrifice Educations 2017 .....</i>	180
4.5.5	Jumlah Kejadian dan Korban Kecelakaan Menurut Kesatuan 2017 <i>Number of Accidents and Sacrifice by Unity 2017 .....</i>	181
4.5.6	Banyaknya Tahanan Kejaksaan Negeri Menurut Proses Penyelesaian Perkara per Bulan <i>Monthly Number of Detainees from District Prosecute Attorney by Process the Solving of Case 2017 .....</i>	182
4.5.7	Banyaknya Perkara yang Diterima dan Diselesaikan Menurut Jenis Perkara 2017 <i>Number of Cases Received and be Solved by Kinds 2017 .....</i>	183
4.5.8	Banyaknya Perkara yang Diputus Pengadilan Agama Menurut Jenis Perkara 2017 <i>Number of Cases be Sentenced by Religiuos Court by Cases Type 2017 .....</i>	184
4.5.9	Perkara Perdata Permohonan yang Masuk dan yang Diputus oleh Pengadilan Negeri 2017 <i>Civil Cases to Request Received and Sentenced by Court of First Instance 2017 ..</i>	185
4.5.10	Perkara Perdata Gugatan yang Masuk dan yang Diputus oleh Pengadilan Negeri 2017 <i>Civil Cases to Claim Received and Sentenced by Court of First Instance 2017 ..</i>	186
4.5.11	Perkara Perdata Perceraian yang Masuk dan yang Diputus oleh Pengadilan Negeri 2017 <i>Civil Cases to Apart Received and Sentenced by Court of First Instance 2017 ..</i>	187
4.5.12	Perkara Pidana Biasa yang Masuk dan yang Diputus oleh Pengadilan Negeri 2017 <i>Criminal Cases Received and Sentenced by Court of First Instance 2017 .....</i>	188
4.5.13	Perkara Pidana Ringan yang Masuk dan yang Diputus oleh Pengadilan Negeri 2017 <i>Light Criminal Cases Received and Sentenced by Court of First Instance 2017 ..</i>	189
4.5.14	Jumlah Pemohon dan Surat Keputusan Pemberian Hak Atas Tanah Menurut Kecamatan <i>Number of Applicant and Decree of Land Right Gift by District 2017 .....</i>	190
4.5.15	Jumlah Permohonan Ijin Perubahan Penggunaan Tanah Menurut Luas Tanah dan Penggunaan 2017 <i>Number of Application of Permission to Change of Land by Its Wide and Utilization 2017.....</i>	191

4.5.16	Hasil Evaluasi Kadar BOD Air Sungai di Kabupaten Mojokerto 2017 <i>Evaluation Result of Rate BOD Irrigate River in Mojokerto Regency 2017 .....</i>	192
4.5.17	Hasil Evaluasi Kadar COD Air Sungai di Kabupaten Mojokerto 2017 <i>Evaluation Result of Rate COD Irrigate River in Mojokerto Regency 2017 .....</i>	193
4.5.18	Kualitas Air Sungai Menurut Ukuran-ukuran di Atas Nilai Ambang Batas 2017 <i>Quality of Irrigate River by Size Measure of Value Float Boundary Above 2017 .....</i>	194

## 5. Pertanian/Agriculture

### 5.1 Tanaman Pangan/Food Crops

5.1.1	Luas Lahan Menurut Jenisnya (Ha) 2017 <i>Field Areas by Types (Ha) 2017 .....</i>	207
5.1.2	Luas Lahan Sawah Menurut Jenis Pengairannya 2017 <i>Rice Field Areas by Irrigation Types 2017 .....</i>	208
5.1.3	Luas Lahan Bukan Sawah Menurut Penggunaannya 2017 <i>Un-Rice Field Areas by Utilization 2017 .....</i>	209
5.1.4	Luas Lahan Sawah Menurut Frekuensi Penanaman Padi 2017 <i>Rice Field Areas by Frequency of Paddy Cultivation 2017 .....</i>	211
5.1.5	Luas Tanam, Luas Panen, Rata-rata Produksi dan Produksi Padi 2017 <i>Planted Area, Harvested Area, Average Yield and Production of Paddy 2017 ...</i>	212
5.1.5.1	Luas Panen, Rata-rata Produksi dan Produksi Padi Sub Round I 2017 <i>Harvested Area, Average Yield and Production of Paddy Sub Round I 2017 .....</i>	213
5.1.5.2	Luas Panen, Rata-rata Produksi dan Produksi Padi Sub Round II 2017 <i>Harvested Area, Average Yield and Production of Paddy Sub Round II 2017 .....</i>	214
5.1.5.3	Luas Panen, Rata-rata Produksi dan Produksi Padi Sub Round III 2017 <i>Harvested Area, Average Yield and Production of Paddy Sub Round III 2017 .....</i>	215
5.1.6	Luas Tanam, Luas Panen, Rata-rata Produksi dan Produksi Jagung 2017 <i>Planted Area, Harvested Area, Average Yield and Production of Maize 2017 ...</i>	216
5.1.6.1	Luas Panen, Rata-rata Produksi dan Produksi Jagung Sub Round I 2017 <i>Harvested Area, Average Yield and Production of Maize Sub Round I 2017 .....</i>	217
5.1.6.2	Luas Panen, Rata-rata Produksi dan Produksi Jagung Sub Round II 2017 <i>Harvested Area, Average Yield and Production of Maize Sub Round II 2017 .....</i>	218
5.1.6.3	Luas Panen, Rata-rata Produksi dan Produksi Jagung Sub Round III 2017 <i>Harvested Area, Average Yield and Production of Maize Sub Round III 2017 .....</i>	219
5.1.7	Luas Tanam, Luas Panen, Rata-rata Produksi dan Produksi Ubi Kayu 2017 <i>Planted Area, Harvested Area, Average Yield and Production of Cassava 2017</i>	220
5.1.7.1	Luas Panen, Rata-rata Produksi dan Produksi Ubi Kayu Sub Round I 2017 <i>Harvested Area, Average Yield and Production of Cassava Sub Round I 2017 ...</i>	221
5.1.7.2	Luas Panen, Rata-rata Produksi dan Produksi Ubi Kayu Sub Round II 2017 <i>Harvested Area, Average Yield and Production of Cassava Sub Round II 2017 ..</i>	222
5.1.7.3	Luas Panen, Rata-rata Produksi dan Produksi Ubi Kayu Sub Round III 2017 <i>Harvested Area, Average Yield and Production of Cassava Sub Round III 2017</i>	223
5.1.8	Luas Tanam, Luas Panen, Rata-rata Produksi dan Produksi Ubi Jalar 2017 <i>Planted Area, Harvested Area, Average Yield and Production of Sweet Potato.</i>	224
5.1.8.1	Luas Panen, Rata-rata Produksi dan Produksi Ubi Jalar Sub Round I 2017 <i>Harvested Area, Average Yield and Production of Sweet Potatoes Sub Round I</i>	225
5.1.8.2	Luas Panen, Rata-rata Produksi dan Produksi Ubi Jalar Sub Round II 2017 <i>Harvested Area, Average Yield and Production of Sweet Potatoes Sub Round I</i>	226
5.1.8.3	Luas Panen, Rata-rata Produksi dan Produksi Ubi Jalar Sub Round III 2017 <i>Harvested Area, Average Yield and Production of Sweet Potatoes Sub Round I</i>	227

5.1.9	Luas Tanam, Luas Panen, Rata-rata Produksi dan Produksi Kacang Tanah 2017 <i>Planted Area, Harvested Area, Average Yield and Production of Peanuts 2017</i>	228
5.1.9.1	Luas Panen, Rata-rata Produksi dan Produksi Kacang Tanah Sub Round I 2017 <i>Harvested Area, Average Yield and Production of Peanuts Sub Round I 2017 ...</i>	229
5.1.9.2	Luas Panen, Rata-rata Produksi dan Produksi Kacang Tanah Sub Round II 2017 <i>Harvested Area, Average Yield and Production of Peanuts Sub Round II 2017...</i>	230
5.1.9.3	Luas Panen, Rata-rata Produksi dan Produksi Kacang Tanah Sub Round III 2017 <i>Harvested Area, Average Yield and Production of Peanuts Sub Round III 2017</i>	231
5.1.10	Luas Tanam, Luas Panen, Rata-rata Produksi dan Produksi Kacang Hijau 2017 <i>Planted Area, Harvested Area, Average Yield and Production of Mungbeans 2017 .....</i>	232
5.1.10.1	Luas Panen, Rata-rata Produksi dan Produksi Kacang Hijau Sub Round I 2017 <i>Harvested Area, Average Yield and Production of Mungbeans Sub Round I 2017 .....</i>	233
5.1.10.2	Luas Panen, Rata-rata Produksi dan Produksi Kacang Hijau Sub Round II 2017 <i>Harvested Area, Average Yield and Production of Mungbeans Sub Round II 2017.....</i>	234
5.1.10.3	Luas Panen, Rata-rata Produksi dan Produksi Kacang Hijau Sub Round III 2017 <i>Harvested Area, Average Yield and Production of Mungbeans Sub Round III 2017.....</i>	235
5.1.11	Luas Tanam, Luas Panen, Rata-rata Produksi dan Produksi Kedelai 2017 <i>Planted Area, Harvested Area, Average Yield and Production of Soyabean 2017.....</i>	236
5.1.11.1	Luas Panen, Rata-rata Produksi dan Produksi Kedelai Sub Round I 2017 <i>Harvested Area, Average Yield and Production of Soyabean Sub Round I 2017.....</i>	237
5.1.11.2	Luas Panen, Rata-rata Produksi dan Produksi Kedelai Sub Round II 2017 <i>Harvested Area, Average Yield and Production of Soyabean Sub Round II 2017.....</i>	238
5.1.11.3	Luas Panen, Rata-rata Produksi dan Produksi Kedelai Sub Round III 2017 <i>Harvested Area, Average Yield and Production of Soyabean Sub Round III 2017.....</i>	239
5.1.12	Luas Panen (Ha) dan Produksi (kw) Sayur-sayuran per Jenis Tanaman 2017 <i>Harvested Area (Ha) and Production (Quintal) of Vegetables by Type of Trees 2017.....</i>	240
5.1.13	Jumlah Pohon Menghasilkan, Rata-rata Hasil dan Produksi Buah-Buahan 2017 <i>Number of Harvested Plant, Average Production of Fruits 2017 .....</i>	241
5.1.14	Jumlah Desa, PPL dan Kelompok Tani 2017 <i>Number of Village, PPL, and Group of Farmer 2017 .....</i>	243

<b>5.2</b>	<b>Perkebunan/<i>Estate Crops</i></b>	
5.2.1	Luas Areal, Rata-rata Produksi dan Produksi Perkebunan Tebu 2017 <i>Planted Areas, Average Yield and Production of Suggar Cane Estate 2017</i> .....	244
5.2.2	Luas Areal, Rata-rata Produksi dan Produksi Perkebunan Tembakau Rakyat (Jawa) 2017 <i>Planted Areas, Average Yield and Production of Java Tobacco Estate 2017</i> .....	245
5.2.3	Luas Areal, Rata-rata Produksi dan Produksi Perkebunan Kapas 2017 <i>Planted Areas, Average Yield and Production of Cotton Estate 2017</i> .....	246
5.2.4	Luas Areal, Rata-rata Produksi dan Produksi Perkebunan Kelapa 2017 <i>Planted Areas, Average Yield and Production of Coconut Estate 2017</i> .....	247
5.2.5	Luas Areal, Rata-rata Produksi dan Produksi Perkebunan Kopi 2017 <i>Planted Areas, Average Yield and Production of Coffee Estate 2017</i> .....	248
5.2.6	Luas Areal, Rata-rata Produksi dan Produksi Perkebunan Cengkeh 2017 <i>Planted Areas, Average Yield and Production of Clove Estate 2017</i> .....	249
5.2.7	Luas Areal, Rata-rata Produksi dan Produksi Perkebunan Jambu Mete 2017 <i>Planted Areas, Average Yield and Production of Cashew Nut Estate 2017</i> .....	250
5.2.8	Luas Areal, Rata-rata Produksi dan Produksi Perkebunan Kapok Randu 2017 <i>Planted Areas, Average Yield and Production of Kapok Estate 2017</i> .....	251
5.2.9	Luas Areal, Rata-rata Produksi dan Produksi Tanaman Kakao 2017 <i>Planted Areas, Average Yield and Production of Alpine Galanga Crop 2017</i> .....	252
<b>5.3</b>	<b>Peternakan/<i>Livestock</i></b>	
5.3.1	Populasi Ternak dan Unggas 2017 <i>Population of Livestock and Poultry 2017</i> .....	253
5.3.2	Jumlah Ternak yang Dipotong Menurut Kecamatan 2017 <i>Number of Slaughtered Livestock by District 2017</i> .....	254
5.3.3	Jumlah Inseminasi Buatan, Akseptor dan Kelahiran Ternak Menurut Kecamatan 2017 <i>Number of Artificial Insemination, Acceptor and Livestock Birth by District 2017</i> .....	255
5.3.4	Pengiriman Ternak Besar Keluar Kab. Mojokerto Menurut Kecamatan 2017 <i>Number of Big Livestocks Shipped Out of Mojokerto Regency by District 2017</i> .....	256
5.3.5	Pengiriman Ternak Kecil dan Unggas Keluar Kab. Mojokerto Menurut Kecamatan 2017 <i>Number of Small Livestocks and Poultry Shipped Out of Mojokerto Regency by District</i> .....	257
5.3.6	Produksi Daging, Telur, Susu Unggas Menurut Kecamatan 2017 <i>Production of Flesh, Egg, and Milk by District 2017</i> .....	258
5.3.6	Produksi Daging, Telur, Susu Unggas Menurut Kecamatan 2017 <i>Production of Flesh, Egg, and Milk by District 2017</i> .....	259
<b>5.4</b>	<b>Perikanan/<i>Fishery</i></b>	
5.4.1	Luas Areal, Rata-rata Produksi dan Produksi Ikan Konsumsi dari Sungai 2017 <i>Planted Areas, Average Yield and Production of Fish Consume from River 2017</i> .....	260
5.4.2	Luas Areal, Rata-rata Produksi dan Produksi Ikan Konsumsi dari Kolam 2017 <i>Planted Areas, Average Yield and Production of Fish Consume from Fresh Water Pond</i> .....	261
5.4.3	Luas Areal, Rata-rata Produksi dan Produksi Ikan Konsumsi dari Rawa 2017 <i>Planted Areas, Average Yield and Production of Fish Consume from Bog 2017</i> .....	262
5.4.4	Luas Areal, Rata-rata Produksi dan Produksi Ikan Konsumsi dari Karamba 2017 <i>Planted Areas, Average Yield and Production of Fish Consume from Cage 2017</i> .....	263

5.4.5	Luas Areal, Rata-rata Produksi dan Produksi Ikan Konsumsi dari Waduk 2017 <i>Planted Areas, Average Yield and Production of Fish Consume from Dam 2017</i> .....	264
5.4.6	Luas Area Pemeliharaan Ikan Darat Menurut Kecamatan 2017 <i>Area of Inland Fishery Conservancy by District 2017</i> .....	265
5.4.7	Pembenihan dan Produksi Perikanan Air Tawar 2017 <i>Seeding and Production of Freshwater Fishery 2017</i> .....	266
5.4.8	Produksi Perikanan Darat Dari Sungai Menurut Jenis Ikan 2017 <i>Production of Inland Fishery from River by Type of Fish 2017</i> .....	267
5.4.9	Produksi Perikanan Darat Dari Kolam Menurut Jenis Ikan 2017 <i>Production of Inland Fishery from Fresh Water Pond by Type of Fish 2017</i> .....	268
5.4.10	Jumlah Pendetangan Ikan per Bulan 2017 <i>Number of Import of Fish per Month 2017</i> .....	269
5.4.11	Jumlah Pengiriman Ikan Keluar Daerah per Bulan 2017 <i>Number of Export of Fish per Month 2017</i> .....	270
<b>5.5</b>	<b>Kehutanan/Forestry</b>	
5.5.1	Luas Hutan Menurut Fungsi di Wilayah Kabupaten Mojokerto 2013-2017 <i>Forest Areas by its Function at Mojokerto Regency Region 2013-2017</i> .....	271
5.5.2	Produksi Hutan Kayu Menurut Jenis Komoditas 2013-2017 <i>Wood Forest Production by Kinds of Commodity 2013-2017</i> .....	272
5.5.3	Produksi Hutan Non Kayu Menurut Jenis Komoditas 2013-2017 <i>Non Wood Forest Production by Kinds of Commodity 2013-2017</i> .....	273
5.5.4	Lelang Besar dan Kecil Kayu Menurut Jenisnya di Perum Perhutani 2013-2017 <i>Big and Small Auction of Woods by its Kinds at Forestry Estate 2013-2017</i> ....	274
<b>6. Industri, Energi, dan Konstruksi/Industry, Energy, And Construction</b>		
<b>6.1</b>	<b>Industri/Industry</b>	
6.1.1	Banyaknya Perusahaan Industri Pengolahan Menurut Kategori 2017 <i>Number of Manufacturing Establishments by its Category 2017</i> .....	281
6.1.2	Banyaknya Perusahaan Industri Besar dan Sedang Menurut Sub Kategori Industri Pengolahan 2017 <i>Number of Establishments of Large and Medium Scale Manufacturing Industry by Sub Category 2017</i> .....	282
6.1.3	Banyaknya Tenaga Kerja Industri Besar dan Sedang Menurut Sub Kategori Industri Pengolahan 2017 <i>Number of Labours of Large and Medium Scale Manufacturing Industry by Sub Category 2017</i> .....	285
6.1.4	Jumlah Perusahaan dan Tenaga Kerja Industri Besar dan Sedang Menurut Sub Kategori Industri Pengolahan 2014-2017 <i>Number of Establishment and Labours of Large and Medium Scale Manufacturing Industry by Sub Category 2014-2017</i> .....	288
6.1.5	Banyaknya Pengusaha Mikro, Kecil dan Menengah Menurut Sub Kategori Industri Pengolahan 2017 <i>Number of Entrepreneur of Micro, Small, and Medium Scale by Sub Category of Manufacturing Industry 2017</i> .....	289
6.1.6	Jumlah Perusahaan Mikro, Kecil dan Menengah Menurut Sub Kategori Industri Pengolahan 2014 - 2017 <i>Number of Establishment and Labours of Micro, Small, and Medium Scale by Sub Sector of Manufacturing Industry 2014-2017</i> .....	291

<b>6.2</b>	<b>Energi/Energy</b>	
6.2.1	Jumlah Pelanggan, Volume dan Nilai Air Bersih yang Disalurkan Menurut Kategori Pelanggan 2017 <i>Number of Consumers, Volume and Value of Clean Water Distributed by Consumer Category 2017</i> .....	292
6.2.2	Banyaknya Air Minum yang Diproduksi dan Disalurkan, Jumlah Pelanggan, dan Nilai Produksi Dirinci per Bulan 2017 <i>Number of Drinking Water Produced and Distributed, Number of Consumers, and Value of Production per Month 2017</i> .....	293
6.2.3	Jumlah Pelanggan, Produksi dan Nilai Produksi PLN di Kabupaten Mojokerto 2017 <i>Number of Consumers, Production, and Value of Production of Electricity Company at Mojokerto Regency 2017</i> .....	294
6.2.4	Jumlah Pelanggan Daya Terpasang, dan Pendapatan Menurut Tarif 2017 <i>Number of Consumers, Contracted Capacity and Income by Rate 2017</i> .....	295
6.2.5	Banyaknya Tenaga Listrik yang Disalurkan, Jumlah Pelanggan, dan Nilai Produksi per Bulan 2017 <i>Number Of Electrics Energy Distributed, Number of Consumers, and Value of Production per Month 2017</i> .....	296
<b>6.3</b>	<b>Konstruksi/Constructions</b>	
6.3.1	Jumlah Perusahaan Konstruksi Menurut Kecamatan dan Kualifikasi Permodalan 2017 <i>Number of Construction Establishments by District and Capital Classification 2017</i> .....	297
<b>7. Perdagangan/Trade</b>		
7.1	Ekspor Kabupaten Mojokerto Menurut Jenis Komoditi 2017 <i>Exports of Mojokerto Regency by Kinds of Commodity 2017</i> .....	305
7.2	Realisasi Ekspor Kabupaten Mojokerto Menurut Surat Keterangan Asal (SKA) 2017 <i>Exports Realisation of Mojokerto Regency by From Letter Note 2017</i> .....	306
7.3	Banyaknya Proyek PMDN Yang Disetujui Menurut Lokasi Proyek 2014-2017 <i>Number of Domestic Investment Project which Agreed by Project Location 2014-2017</i> .....	307
7.4	Banyaknya Proyek PMDN Yang Disetujui Menurut Sektor 2014-2017 <i>Number of Domestic Investment Project which Agreed by Sector 2014-2017</i> .....	308
7.5	Banyaknya Proyek PMA Yang Disetujui Menurut Lokasi Proyek 2014-2017 <i>Number of Foreign Investment Project which Agreed by Project Location 2014-2017</i> .....	309
7.6	Banyaknya Proyek PMA Yang Disetujui Menurut Sektor 2014-2017 <i>Number of Foreign Investment Project which Agreed by Sector 2014-2017</i> .....	310
7.7	Jumlah Penerbitan Tanda Daftar Perusahaan (TDP) per Bulan 2017 <i>Number of Sign of Company Register Published per Month 2017</i> .....	311
7.8	Banyaknya Pemegang SIUP Menurut Golongan Usaha 2017 <i>Number of SIUP's Holder by Business Faction 2017</i> .....	312
7.9	Prognosa dan Realisasi Pengadaan Gabah untuk Wilayah II Surabaya Selatan 2017 <i>Prognosis and Realization of Rice Supply for Region II South Surabaya 2017</i> ....	313
7.10	Realisasi Pengadaan Beras untuk Wilayah II Surabaya Selatan 2017 <i>Realization of Rice Supply for Region II South Surabaya 2017</i> .....	314



7.11	Mutasi Operasional Stock Beras untuk Wilayah II Surabaya Selatan 2017 <i>Operational Mutation of Rice Stock for Region II South Surabaya 2017</i> .....	315
7.12	Prognosa dan Realisasi Pengadaan Gabah untuk Wilayah Kabupaten Mojokerto 2017 <i>Prognosis and Realization of Rice Supply for Region of Mojokerto Regency 2017</i> .....	316
7.13	Realisasi Pengadaan Beras untuk Wilayah Kabupaten Mojokerto 2017 <i>Realization of Rice Supply for Region of Mojokerto Regency 2017</i> .....	317
7.14	Kebijakan Harga Dasar Gabah dan Harga Pembelian Gabah/Beras 2001-2017 <i>The Policy of Base Price of Rice and Purchase Price of Rice 2001-2017</i> .....	318
7.15	Indeks Harga Konsumen (IHK) Kota Surabaya per Bulan Menurut Kelompok Komoditi, 2017 (2012=100) <i>Consumers Price Index of Surabaya City per Month by Group of Commodity 2017 (2012=100)</i> .....	319
7.16	Inflasi di Kota Surabaya per Bulan Menurut Kelompok Komoditi 2017 <i>Inflation Rate of Surabaya City per Month by Group of Commodity 2017</i> .....	321
 <b>8. hotel Dan Pariwisata/Hotel And Tourism</b>		
8.1	Daftar Hotel dan Akomodasi Lainnya 2017 <i>List of Hotel and The Other Accomodation 2017</i> .....	329
8.2	Lokasi Obyek Wisata di Kabupaten Mojokerto 2017 <i>Location of Tourism Object at Mojokerto Regency 2017</i> .....	331
8.3	Jumlah Pengunjung yang Membayar di Museum Trowulan Menurut Kategori 2017 <i>Number of Visitors whos Paying at Trowulan Museum by Kinds 2017</i> .....	335
8.4	Jumlah Pengunjung dan Uang Masuk di Museum Trowulan per Bulan 2017 <i>Number of Visitors and Receipts at Trowulan Museum per Month 2017</i> .....	336
8.5	Jumlah Pengunjung dan Uang Masuk Obyek Wisata Air Panas Padusan Pacet 2017 <i>Number of Visitors and Receipts at Hot Water Tourism Object on Padusan Pacet 2017</i> .....	337
8.6	Jumlah Pengunjung dan Uang Masuk Wana Wisata Padusan Pacet 2017 <i>Number of Visitors and Receipts at Wana Wisata of Padusan Pacet 2017</i> .....	338
8.7	Jumlah Pengunjung dan Uang Masuk Obyek Wisata Jolotundo Trawas 2017 <i>Number of Visitors and Receipts at Jolotundo Tourism Object on Trawas 2017</i> .....	339
8.8	Jumlah Pengunjung dan Uang Masuk Obyek Wisata Dlundung Trawas 2017 <i>Number of Visitors and Receipts at Dlundung Tourism Object on Trawas 2017</i> .....	340
8.9	Jumlah Pengunjung dan Uang Masuk Obyek Wisata Coban Cangu Pacet 2017 <i>Number of Visitors and Receipts at Coban Cangu Tourism Object on Pacet 2017</i> .....	341
8.10	Jumlah Pengunjung dan Uang Masuk Obyek Wisata Religius Troloyo Trowulan 2017 <i>Number of Visitors and Receipts at Troloyo Tourism Object Religius on Trowulan 2017</i> .....	342

8.11	Banyaknya Organisasi Kesenian dan Jumlah Anggotanya Menurut Jenis Kesenian 2017 <i>Number of Art Organization and its Members by Sex 2017</i> .....	343
8.12	Jumlah Pengunjung dan Uang Masuk Ekowisata Tanjungan Kemlagi 2017 <i>Number of Visitors and Receipts at Ekowisata Tanjungan Kemlagi 2017</i> .....	344
8.13	Jumlah Pengunjung dan Uang Masuk Objek Wisata Religius Siti Inggil Trowulan 2017 <i>Number of Visitors and Receipts at Esiti Inggil Tourism Object Religius on Trowulan 2017</i> .....	345
8.14	Jumlah Restoran/Rumah Makan Menurut Kecamatan 2013 -2017 <i>Number of Restaurant by District 2013-2017</i> .....	346
8.15	Data Restoran/Rumah Makan Kabupaten Mojokerto 2017 <i>Data of Restaurant in Mojokerto Regency 2017</i> .....	347
8.16	Usaha Kerajinan Cinderamata Pariwisata Kabupaten Mojokerto 2017 <i>Effort of Handicraft Tourism in Mojokerto Regency 2017</i> .....	348
8.17	Data Gedung Pertemuan Untuk Konvensi 2017 <i>Data of Building Meeting For Convention in Mojokerto Regency 2017</i> .....	349
8.18	Data Usaha Perjalanan Wisata Kabupaten Mojokerto 2017 <i>Data of Effort Tourism Trip in Mojokerto Regency 2017</i> .....	350

## **9. Transportasi Dan Komunikasi/*Transportation And Communication***

### **9.1 Transportasi/*Transportation***

9.1.1	Panjang Jalan Menurut Keadaan dan Status Jalan 2017 <i>Road Length by Condition and Status 2017</i> .....	359
9.1.2	Pemeliharaan dan Peningkatan Jalan 2013 - 2017 <i>Conservancy and Improvement of Road 2013 -2017</i> .....	360
9.1.3	Banyaknya Jembatan Menurut Konstruksi dan Kondisi Jembatan 2014 - 2017 <i>Number of Bridges by Conditions and Type of Constructions 2014 - 2017</i> .....	361
9.1.4	Target dan Realisasi Proyek yang Dikerjakan 2017 <i>Goals and Done Project Realization 2017</i> .....	362
9.1.5	Proyek Pembangunan yang Dikerjakan Menurut Jenis Proyek dan Sumber Dana 2017 <i>Done Development Project by Kinds and Fund Sources 2017</i> .....	363
9.1.6	Target dan Realisasi Proyek Pembangunan yang Dikerjakan Menurut Jenis Proyek 2017 <i>Goals and Done Development Project Realization by Kinds 2017</i> .....	364
9.1.7	Proyek Pembangunan yang dikerjakan Menurut Jenis Proyek dan Sumber Dana 2017 <i>Goals and Done Development Project Realization by Kinds 2017</i> .....	365
9.1.8	Target dan Realisasi Proyek Pembangunan yang Dikerjakan Menurut Jenis Proyek 2017 <i>Goals and Done Development Project Realization by Kinds 2017</i> .....	366
9.1.9	Jumlah Kendaraan yang Melintasi Wilayah Kabupaten Mojokerto 2013-2017 <i>Number of Vehicle Getting Through Mojokerto Regency Areas 2013-2017</i> .....	367
9.1.10	Jumlah Armada Angkutan Pedesaan Menurut Trayek 2017 <i>Number of Rural Transportation Fleet by Route 2017</i> .....	368

9.1.11	Jumlah Kendaraan Wajib Uji Menurut Jenis Kendaraan dan Bahan Bakar 2017 <i>Number of Vehicle Obligated to Test by Kinds and Fuel 2017</i> .....	369
9.1.12	Jumlah Pengusaha dan Armada Truk 2013-2017 <i>Number of Entrepreneur and Fleet of Trucks 2013-2017</i> .....	370
9.1.13	Jumlah Pengusaha dan Armada Bus 2013-2017 <i>Number of Entrepreneur and Fleet of Buses 2013-2017</i> .....	371
9.1.14	Jumlah Pembelian Kendaraan Bermotor Baru Roda Dua per Bulan 2012-2017 <i>Monthly Number of New Motorcycle Purchased 2012-2017</i> .....	372
9.1.15	Jumlah Pembelian Kendaraan Bermotor Baru Roda Empat per Bulan 2012-2017 <i>Monthly Number of New Motorcar Purchased 2012-2017</i> .....	373
9.1.16	Angkutan Penumpang dan Barang Kereta Api Melalui Stasiun Berangkat 2010-2017 <i>Passangers and Goods Carried by Train Through Departure Stations 2010-2017</i> .....	374
9.1.17	Tarif Angkutan Penumpang dan Barang Kereta Api 2010-2017 <i>Rate of Passangers and Goods by Train 2010-2017</i> .....	375
<b>9.2.</b>	<b>Pos Dan Telekomunikasi/Post And Telecommunication</b>	
9.2.1	Frekuensi Pelayanan Pengiriman Surat, Paket Pos dan Kartu Pos 2017 <i>Frequention of Letter Delivered, Postal Parcels, and Pos Card 2017</i> .....	376
9.2.2	Frekuensi Penyetoran Giro, Pengambilan Cek, Pembayaran Uang Pensiun dan Penjualan Materai 2017 <i>Postal Clearing, Cheques Received, Pension Paid and Postage Sales Frequention 2017</i> .....	378
9.2.3	Frekuensi Pelayanan Pos Wesel, Pelayanan Tabanas dan Nilai Penjualan Benda Pos 2017 <i>Frequention of Post Draft, National Saving Accounts and Postage Sales 2017</i> .	379
9.2.4	Jumlah dan Nilai Giro dan Cekpos Yang Diterima dan Dibayarkan Menurut Bulan, 2017 <i>Total and Value of Postal and Cheques Received and Paid by Month 2017</i> .....	380
9.2.5	Jumlah dan Nilai Tabanas Ditabung dan Dibayarkan Menurut Bulan 2017 <i>Total and Value of National Saving Account Deposits and Withdrawals by Month 2017</i> .....	381
9.2.6	Jumlah dan Nilai Wesel Pos Yang Dikirim dan Diterima Menurut Bulan 2017 <i>Total and Value Post Draft be sent and Received by Month 2017</i> .....	382
9.2.7	Paket Pos Dalam dan Luar Negeri yang Dikirim dan Diterima Menurut Bulan 2017 <i>Number Of Domestic and International Postal Sent and Received by Month 2017</i> .....	383
9.2.8	Surat Pos Dalam dan Luar Negeri yang Dikirim dan Diterima Menurut Bulan 2017 <i>Number Of Domestic and International Mail Sent and Received by Month 2017</i> .....	384
9.2.9	Pemakaian Pulsa Telepon Berbayar Menurut Jenis Sambungan 2017 <i>Pulse Usage of Pay by Type of Connections 2017</i> .....	385
9.2.10	Banyaknya Sambungan Telepon Umum Menurut Jenis Sambungan 2017 <i>Number of Public Telephone Connections by Type of Connections 2017</i> .....	386

9.2.11	Banyaknya Sambungan Telepon Berbayar per Bulan 2017 <i>Number of Pay Phone Connections per Month 2017</i> .....	387
9.2.12	Banyaknya Sambungan Internet dan Speedy per Bulan 2017 <i>Number of Internet Connection and Speedy per Month 2017</i> .....	388
9.2.13	Banyaknya Sambungan Telepon per Bulan 2017 <i>Number of Phone Connections per Month 2017</i> .....	389
9.2.14	Banyaknya Pelanggan Telepon Menurut Wilayah Stasiun Telekomunikasi Otomat 2017 <i>Number of Phone Customer by Station Otomat Telecommunication Area 2017</i> .	390
 <b>10. Keuangan Daerah Dan Harga-Harga/Regional Finance And Prices</b>		
10.1	Ringkasan Perhitungan Anggaran Pendapatan dan Belanja Daerah 2017 <i>Summary of The Regional Budgeted 2017</i> .....	397
10.2	Rencana dan Realisasi Penerimaan Pendapatan Asli Daerah Sektor Pajak Daerah 2017 <i>Target and Realization of Indegenous Local Revenue from Local Taxes Sector 2017</i> .....	401
10.3	Rencana dan Realisasi Penerimaan Pendapatan Asli Daerah Sektor Retribusi Daerah 2017 <i>Target and Realization of Indegenous Local Revenue from Local Retribution Sector 2017</i> .....	402
10.4	Rencana dan Realisasi Penerimaan Pendapatan Asli Daerah Sektor Laba Perusahaan Milik Daerah dan Hasil Pengelolaan Kekayaan Daerah yang Dipisahkan 2017 <i>Target and Realization of Indegenous Local Revenue from Sector Local Enterricep Profit Sharing and Result Dissociated of Local Properties Management 2017</i> .....	403
10.5	Rencana dan Realisasi Penerimaan Pendapatan Asli Daerah Sektor Penerimaan Lain-lain 2017 <i>Target and Realization of Indegenous Local Revenue from Other Activities 2017</i> .....	404
10.6	Realisasi Penerimaan Pajak Bumi dan Bangunan Menurut Kecamatan 2017 <i>Realization of Land and Building Taxes by District 2017</i> .....	405
10.7	Target dan Realisasi Program/Proyek di Dinas Perhubungan Kabupaten Mojokerto 2017 <i>Target and Realization of Projects at Transportation Service of Mojokerto Regency 2017</i> .....	406
10.8	Jumlah Obyek Pajak Kendaraan Bermotor Menurut Plat Dasar 2013 - 2017 <i>Number of Lease Object of Motor Vehicle by Elementary Plate 2013 -2017</i> ....	407
10.9	Pendapatan Daerah dari Obyek Pajak Kendaraan Bermotor 2013 - 2017 <i>Local Revenue from Object of Motor Vehicle Taxes 2013 - 2017</i> .....	408
10.10	Daftar Nama Pasar di Kabupaten Mojokerto 2017 <i>List of Market at Mojokerto Regency 2017</i> .....	409
10.11	Profil Koperasi Menurut Jenisnya 2017 <i>Cooperative Profile by Kinds 2017</i> .....	410
10.12	Jumlah Koperasi Menurut Jenis dan Keanggotaannya 2017 <i>Number of Cooperative by Kinds and Type of Members 2017</i> .....	411
10.13	Banyaknya Koperasi Primer Menurut Kecamatan dan Jenisnya 2017 <i>Number of Primary Cooperative by Kinds and Districts 2017</i> .....	412

10.14	Perkembangan Koperasi Unit Desa (KUD) dan Non KUD 2013-2017 <i>Growth of Villages Unit Cooperative and Non Villages Unit Cooperative 2013-2017</i> .....	413
10.15	Perkembangan Jasa Pegadaian dan Jenis Barang Jaminan 2007-2017 <i>Growth of Pawning Service by Security Goods 2007-2017</i> .....	414
10.16	Perkembangan Besarnya Omzet Menurut Jenis Produksi 2007-2017 <i>Growth of Omzet by Kinds of Production 2007-2017</i> .....	416
10.17	Jumlah Nasabah Perum Pegadaian Menurut Profesi 2007-2017 <i>Customers of Perum Pegadaian by Profession 2007-2017</i> .....	417
10.18	Perkembangan Jasa Gadai Menurut Jenis Pembayaran 2007-2017 <i>Growth of Pawning Services by Kinds of Payment 2007-2017</i> .....	418
 <b>11. Pengeluaran Dan Konsumsi/<i>Expenditure And Consumption</i></b>		
11.1	Persentase Penduduk Menurut Golongan Pengeluaran Kabupaten Mojokerto, 2017 <i>Percentage of Population by Expenditure Mojokerto Regency, 2017</i> .....	425
11.2	Rata-Rata Pengeluaran Makanan Perkapita Sebulan Kabupaten Mojokerto, 2017 <i>Average Expenditure Per Capita Food Month Mojokerto Regency, 2017</i> .....	426
11.3	Rata-Rata Pengeluaran Non Makanan Perkapita Sebulan Kabupaten Mojokerto, 2017 <i>Average Expenditure Per Capita Non Food Month Mojokerto Regency, 2017</i> ...	427
11.4	Rata-Rata Pengeluaran Perkapita Sebulan Kabupaten Mojokerto, 2017 <i>Average Expenditure Per Capita Non Food Month Mojokerto, 2017</i> .....	428
 <b>12. Pendapatan Regional/<i>Regional Income</i></b>		
12.1	Produk Domestik Regional Bruto Atas Dasar Harga Berlaku 2013-2017 <i>Gross Regional Domestic Product at Current Market Price 2013-2017</i> .....	435
12.2	Produk Domestik Regional Bruto Atas Dasar Harga Konstan 2013-2017 <i>Gross Regional Domestic Product at Constant Market Price 2013-2017</i> .....	437
12.3	Pertumbuhan Ekonomi Kabupaten Mojokerto Menurut Lapangan Usaha 2013 - 2017 (%) <i>Economic Growth Mojokerto Regency by Use Industrial Origin 2013-2017</i> .....	439
 <b>13. Perbandingan Kabupaten/Kota/ Regency/City Compare</b>		
13.1	Pertumbuhan Ekonomi di Kabupaten/Kota Se Provinsi Jawa Timur 2012-2014 <i>Economic Growth Each Regency/City In Jawa Timur Provinces 2012-2014</i> .....	447
13.2	Angka Harapan Hidup (AHH) di Kabupaten/Kota Se Provinsi Jawa Timur 2013-2017 <i>Life Expectancy Each Regency/City In Jawa Timur Provinces 2013-2017</i> .....	448
13.3	Tingkat Pengangguran Terbuka (TPT) di Kabupaten/Kota Se Provinsi Jawa Timur 2013-2017 <i>Unemployment Rate Each Regency/City In Jawa Timur Provinces 2013-2017</i> .	449

## DAFTAR GAMBAR/LIST OF FIGURES

	<b>Halaman</b>
	<i>Page</i>
1.1 Luas Wilayah Menurut Kecamatan 2017 <i>Areas by District 2017</i> .....	5
1.2 Perkembangan Jumlah Curah Hujan (mm) per Bulan di Kabupaten Mojokerto 2017 <i>The Growth of Monthly Number of Rainfall at Mojokerto Regency 2017</i> .....	7
2.1 Pegawai Negeri Sipil Menurut Tingkat Pendidikan 2017 <i>Civil Public Servant by Education 2017</i> .....	27
2.2 Keanggotaan DPRD Menurut Jenis Kelamin dan Pendidikan 2017 <i>Sum of Legislative Member by Gender And Education 2017</i> .....	27
3.1 Laju Pertumbuhan Dan Jumlah Penduduk Menurut Jenis Kelamin 2005 - 2017 <i>Growth And Number of Population Taken From Registration by Sex 2005-2017</i> .....	67
3.2 Inflasi, Kebutuhan Hidup Minimum (KHM) dan Penetapan Upah Minimum Regional (UMR) Wilayah Kabupaten Mojokerto 2007-2017 <i>Inflation, Living Need Minimum, and Stipulating of Minimum Regional Fee of Mojokerto Regency 2007-2017</i> .....	69
4.1 Banyaknya Sekolah Menurut Tingkat Pendidikan 2017/2018 <i>Number of School by Level of Education 2017/2018</i> .....	113
4.2 Jumlah Sarana Kesehatan 2017 <i>Number of Health Facilities 2017</i> .....	115
5.1 Rata-rata Produksi Padi dan Luas Tanam 2015 - 2017 <i>Average Yield of Paddy and Maize 2015-2017</i> .....	201
5.2 Luas Areal Perkebunan Kapok Randu 2015 - 2017 <i>Planted Areas of Kapok Estate 2015-2017</i> .....	203
5.3 Populasi Sapi, Kambing dan Domba serta Jumlah yang Dipotong 2017 <i>Population of Cow, Goat, Sheep and Number of Saughtered Livestock 2017</i>	229

6.1	Jumlah Perusahaan dan Tenaga Kerja Industri Besar dan Sedang Menurut Sub Kategori Industri Pengolahan <i>Number of Establishments and Labours of Large and Medium Scale Industry by Manufacturing Industry Sub Category 2017</i> .....	279
7.1	Banyaknya Pemegang Surat Ijin Usaha Perdagangan (SIUP) Menurut Golongan Usaha 2015 - 2017 <i>Number of SIUP's Holder by Business Faction 2015 - 2017</i> .....	303
8.1	Jumlah Pengunjung yang Membayar di Museum Trowulan Menurut Kategori 2013-2017 <i>Number of Visitors whos Paying at Trowulan Museum by Kinds, 2013 - 2017</i>	327
9.1	Panjang Jalan Kabupaten Menurut Jenis Permukaan dan Kondisi Jalan 2017 <i>Road Length of Regency by Type of Surface and Road Condition, 2017</i> .....	355
9.2	Frekuensi Pelayanan Pengiriman Surat, Paket Pos, dan Kartu Pos 2015-2017 <i>Frequention of Letter Delivered, Postal Parcels, and Post Card, 2015-2017</i> .....	357
10.1	Komposisi Realisasi Anggaran Pendapatan dan Belanja Daerah, 2017 <i>Composition of Regional Budgeted Realization, 2017</i> .....	395
11.1	Persentase Penduduk Menurut Golongan Pengeluaran per Kapita Sebulan, 2017(%) <i>Population Percentage of Monthly Per Capita Consumption Classes, 2017</i> (%).	423
12.1	Distribusi PDRB Kabupaten Mojokerto Atas Dasar Harga Berlaku 2013-2017 <i>Percentage Distribution of PDRB of Mojokerto Regency at Currens Market Price 2013-2017</i> .....	433
13.1	Pertumbuhan Ekonomi Kabupaten Mojokerto Dibandingkan Wilayah Gerbangkertosusila 2015-2017 <i>Economic Growth Mojokerto Regency Compared Gerbangkertosusila Area, 2015-2017</i> .....	445

## PENJELASAN UMUM / EXPLANATORY NOTES

Tanda-tanda, satuan-satuan, dan lain-lainnya yang digunakan dalam publikasi ini adalah sebagai berikut:

*Symbols, measurement units, and acronyms which are used in this publication, are as follows:*

### 1. TANDA-TANDA/SYMBOLS

Data tidak tersedia/ <i>Data not available</i>	: ...
Tidak ada atau nol/ <i>Null or zero</i>	: -
Data dapat diabaikan/ <i>Data negligible</i>	: 0
Tanda decimal/ <i>Decimal point</i>	: ,
Data tidak dapat ditampilkan/ <i>Not applicable</i>	: NA
Angka perkiraan/ <i>Estimated figures</i>	: e
Angka sementara/ <i>Preliminary figures</i>	: x
Angka sangat sementara/ <i>Very preliminary figures</i>	: xx
Angka diperbaiki/ <i>Revised figures</i>	: r

### 2. SATUAN / UNITS

barel/ <i>barrel</i>	:	158,99 liter/ <i>liters</i> = 1/6,2898 m <sup>3</sup>
hektar (ha)/ <i>hectare (ha)</i>	:	10 000 m <sup>2</sup>
kilometer (km)/ <i>kilometers (km)</i>	:	1 000 meter/ <i>meters (m)</i>
knot/ <i>knot</i>	:	1,8523 km/jam ( <i>km/hour</i> )
kuintal/ <i>quintal</i>	:	100 kg
KWh	:	1 000 Watt hour
MWh	:	1 000 KWh
liter (untuk beras)/ <i>litre (for rice)</i>	:	0,80 kg
ons/ <i>ounce</i>	:	28,31 gram/ <i>grams</i>
ton	:	1 000 kg

Satuan lain: buah, dus, butir, helai/lembar, kaleng, batang, pulsa, ton kilometer (ton-km), jam, menit, persen (%).

*Other units: unit, pack, pieces, sheet, tin, pulse, ton-kilometers (ton-km), hour, minute, percent (%).*

Perbedaan angka di belakang koma disebabkan oleh pembulatan angka.

*The difference in decimal numbers is caused by rounding.*



# GEOGRAFI DAN IKLIM

## *GEOGRAPHY AND CLIMATE*

# 1

### **LETAK GEOGRAFIS DAN BATAS WILAYAH KABUPATEN MOJOKERTO**



Kabupaten Mojokerto terletak antara  $7^{\circ}18'35''\text{LS} - 7^{\circ}47'00''\text{LS}$  serta antara  $111^{\circ}20'13'' - 111^{\circ}40'47''\text{BT}$ . Luas daratan mencapai  $692,15\text{ Km}^2$  yang berarti  $1,44$  persen dari daratan Provinsi Jawa Timur yang luasnya  $47.995\text{ Km}^2$ . Kabupaten Mojokerto diapit oleh 7 Kabupaten yaitu : Kota Mojokerto, Kabupaten Lamongan, Kabupaten Gresik, Kabupaten Sidoarjo, Kabupaten Pasuruan, Kabupaten Malang, dan Kabupaten Jombang.

**PENJELASAN TEKNIS**

1. Secara astronomis, Kabupaten Mojokerto terletak antara 111°20'13" sampai dengan 111°40'47" bujur timur dan antara 7°18'35" sampai dengan 7°47'0" lintang selatan.
2. Berdasarkan posisi geografis, Kabupaten Mojokerto memiliki batas-batas: Utara – Kabupaten Lamongan dan Kabupaten Gresik; Selatan – Kabupaten Malang; Barat – Kabupaten Jombang; Timur – Kabupaten Sidoarjo dan Kabupaten Pasuruan.
3. Berdasarkan letak geografisnya, Kabupaten Mojokerto berada di wilayah daratan yang dikelilingi oleh sungai dan tidak memiliki pantai.
4. Kabupaten Mojokerto terdiri dari 18 kecamatan yaitu Jatirejo, Gondang, Pacet, Trawas, Ngoro, Pungging, Kutorejo, Mojosari, Bangsal, Mojoanyar, Dlanggu, Puri, Trowulan, Sooko, Gedeg, Jetis, Kemlagi, dan Dawarblandong.
5. Jarak antar kecamatan adalah jarak dari ibukota kecamatan ke ibukota kecamatan lain.
6. Luas daerah suatu wilayah kecamatan tidak termasuk hutan negara.
7. Ketinggian suatu wilayah dibagi menjadi 3 bagian yaitu ketinggian

**TECHNICAL NOTES**

1. *Astronomically, Mojokerto Regency is located between 111°20'13" until 111°40'47" East longitude and between 7°18'35" until 7°47'0" South latitude.*
2. *In terms of geographic position, Mojokerto Regency has boundaries as follows: North – Lamongan Regency and Gresik Regency, South – Malang Regency, West – Jombang Regency, East – Sidoarjo Regency and Pasuruan Regency.*
3. *In terms of geographic location, Mojokerto Regency is located in the area of land which is surrounded by the river and does not have a beach.*
4. *Mojokerto regency consists of 18 districts, namely Jatirejo, Gondang, Pacet, Trawas, Ngoro, Pungging, Kutorejo, Kirkaldy, Ward, Mojoanyar, Dlanggu, Puri, Trowulan, Sooko, Gedeg, Jetis, Kemlagi, and Dawarblandong.*
5. *The distance between district is the distance from the capital district to other districts of the capital.*
6. *The area of a region does not include the state forest districts.*
7. *The height of a region is divided into three parts:*

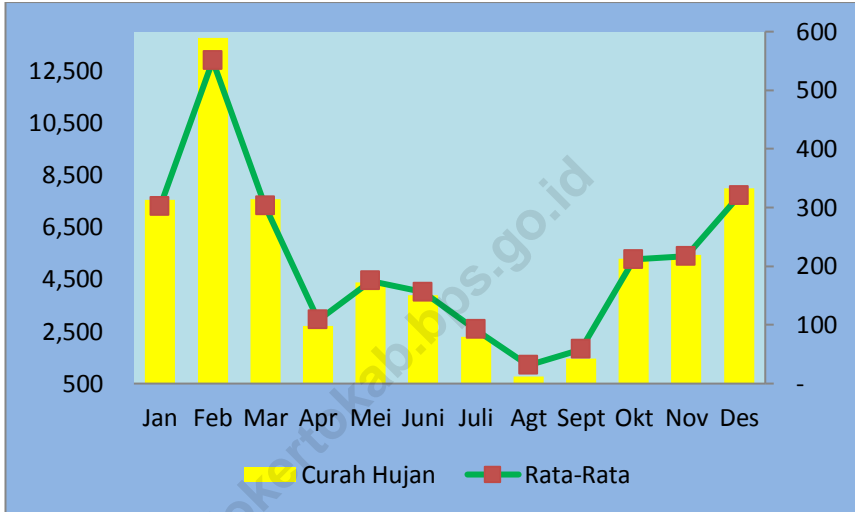
0 sampai dengan kurang dari 500 meter, 500 sampai dengan kurang dari 1000 meter, dan lebih dari 1000 meter.

8. Berdasarkan Badan Pertanahan Nasional membagi klasifikasi kemiringan menjadi 4 yaitu I: kemiringan lereng 0-2 derajat, II: kemiringan lereng 2-15 derajat, III: kemiringan lereng 15-40 derajat, IV: kemiringan lereng >40 derajat.
9. Curah hujan di wilayah Kabupaten Mojokerto diamati dari 25 titik stasiun pengamatan yang tersebar di semua kecamatan.

*a height of 0 to less than 500 meters, 500 to less than 1000 meters, and more than 1000 meters.*

8. *According to the National Land Agency slope classification split into four, namely I: slope of 0-2 degrees, II: 2-15 degree slope, III: 15-40 degree slope, IV: slope > 40 degrees.*
9. *Rainfall in the district of Mojokerto observed from 25 points observation stations spread across all districts.*

**Gambar/Figure 1.2**  
**Perkembangan Jumlah Curah Hujan (mm) per Bulan**  
**di Kabupaten Mojokerto**  
*The Growth of Month Number of Rainfall of Mojokerto Regency*  
**2017**



Sumber : Dinas Pekerjaan Umum dan Tata Ruang Kabupaten Mojokerto

Source : *Public Works and Spatial Planning of Mojokerto Regency*

## 1.1 KEADAAN GEOGRAFI

### GEOGRAPHY CONDITION

**Tabel 1.1.1** Jarak Antar Kecamatan (Km), 2017  
**Table** *The Distance Among District (Km), 2017*

Kecamatan District	Jatirejo	Gondang	Pacet	Trawas	Ngoro	Pungging	Kutorejo	Mojosari	Bangsals	Mojoanyar	Dlanggu	Puri	Trowulan	Sooko	Gedeg	Kemlagi	Jetis	Dawarblandong	
	(1)	(2)	(3)	(4)	(5)	(6)	(7)	(8)	(9)	(10)	(11)	(12)	(13)	(14)	(15)	(16)	(17)	(18)	(19)
01. Jatirejo		0	31	38	48	46	37	26	34	23	19	23	19	18	11	22	30	24	33
02. Gondang	31		0	7	17	33	22	11	19	15	17	8	12	28	21	30	38	32	41
03. Pacet	38	7		0	10	40	24	18	21	24	26	15	19	35	28	37	45	39	48
04. Trawas	48	17	10		0	35	26	28	23	34	36	25	29	45	38	47	55	49	58
05. Ngoro	46	33	40	35		0	9	21	12	23	25	24	43	42	35	36	44	38	47
06. Pungging	37	22	24	26	9		0	12	3	14	16	15	34	33	26	27	35	29	38
07. Kutorejo	26	11	18	28	21	12		0	9	12	14	3	9	25	18	27	35	29	38
08. Mojosari	34	19	21	23	12	3	9		0	11	13	12	31	30	23	24	32	26	35
09. Bangsal	23	15	24	34	23	14	12	11		0	2	9	11	19	12	13	21	15	26
10. Mojoanyar	19	17	26	36	25	16	14	13	2		0	11	14	21	14	9	17	11	24
11. Dlanggu	23	8	15	25	24	15	3	12	9	11		0	6	22	15	22	30	24	33
12. Puri	19	12	19	29	43	34	9	31	11	14	6		0	15	8	19	27	21	30
13. Trowulan	18	28	35	45	42	33	25	30	19	21	22	15		0	7	18	26	20	29
14. Sooko	11	21	28	38	35	26	18	23	12	14	15	8	7		0	11	19	13	22
15. Gedeg	22	30	37	47	36	27	27	24	13	9	22	19	18	11		0	8	12	21
16. Kemlagi	30	38	45	55	44	35	35	32	21	17	30	27	26	19	8		0	6	15
17. Jetis	24	32	39	49	38	29	29	26	15	11	24	21	20	13	12	6		0	14
18. Dawarblandong	33	41	48	58	47	38	38	35	26	24	33	30	29	22	21	15	14		0

Sumber : Dinas Pekerjaan Umum dan Penataan Ruang Kabupaten Mojokerto  
Source : *Public Work and Spatial Planning Service of Mojokerto Regency*

**Tabel 1.1.2** Tinggi dan Luas Daerah Menurut Kecamatan, 2017  
**Table** *Altitudes and Areas by District, 2017*

Kecamatan <i>District</i>		Tinggi Rata-rata dari Permukaan Laut <i>Altitudes from Sea Level</i> (m)	Luas Daerah *) <i>Areas</i> (Km <sup>2</sup> )
(1)		(2)	(3)
01.	Jatirejo	140	32.98
02.	Gondang	240	39.11
03.	Pacet	470	45.16
04.	Trawas	600	29.86
05.	Ngoro	120	57.48
06.	Pungging	100	48.14
07.	Kutorejo	170	42.83
08.	Mojosari	100	26.65
09.	Bangsalsari	60	24.06
10.	Mojoanyar	54	23.02
11.	Dlanggu	120	35.42
12.	Puri	70	35.65
13.	Trowulan	60	39.20
14.	Sooko	64	23.46
15.	Gedeg	36	22.98
16.	Kemlagi	52	50.05
17.	Jetis	60	57.17
18.	Dawarblandong	75	58.93
<b>Kab. Mojokerto/Mojokerto Regency</b>		<b>64</b>	<b>692.15</b>

Catatan / Note :

\*) Luas daerah tidak termasuk hutan negara

Sumber : Badan Pertanahan Nasional Kabupaten Mojokerto

Source : Board of National Landers, Mojokerto Regency

**Tabel 1.1.3** Luas Daerah \*) per Kecamatan Menurut Letak Ketinggian dari Permukaan Laut (Ha), 2017  
**Table** District Areas by Altitudes from Sea Level (Ha), 2017

Kecamatan <i>District</i>	Letak Ketinggian/Altitudes (m)			Jumlah <i>Total</i>
	0 - 500	500 - 1.000	> 1.000	
(1)	(2)	(3)	(4)	(5)
01. Jatilejo	8 510,99	-	-	8 510,99
02. Gondang	11 337,42	-	-	11 337,42
03. Pacet	9 832,02	-	-	9 832,02
04. Trawas	-	6 594,29	-	6 594,29
05. Ngoro	6 902,95	-	-	6 902,95
06. Pungging	4 476,28	-	-	4 476,28
07. Kutorejo	4 629,53	-	-	4 629,53
08. Mojosari	3 044,38	-	-	3 044,38
09. Bangsal	2 373,70	-	-	2 373,70
10. Mojoanyar	2 479,67	-	-	2 479,67
11. Dlanggu	3 736,10	-	-	3 736,10
12. Puri	3 781,25	-	-	3 781,25
13. Trowulan	4 647,14	-	-	4 647,14
14. Sooko	2 497,32	-	-	2 497,32
15. Gedeg	2 662,46	-	-	2 662,46
16. Kemlagi	5 848,19	-	-	5 848,19
17. Jetis	6 065,33	-	-	6 065,33
18. Dawarblandong	8 127,95	-	-	8 127,95
<b>Jumlah/Total</b>	<b>90 952,68</b>	<b>6 594,29</b>	<b>0.00</b>	<b>97 564,97</b>

Catatan / Note :

I : Ketinggian 0 - 500 dpl (dari permukaan laut)

II : Ketinggian 500 - 1000 dpl (dari permukaan laut)

III : Ketinggian lebih dari 1000 dpl (dari permukaan laut)

\*) Luas daerah termasuk hutan negara

Sumber : Badan Pertanahan Nasional Kabupaten Mojokerto

Source : Board of National Landers, Mojokerto Regency

**Tabel 1.1.4 Luas Daerah \*) per Kecamatan Menurut Klasifikasi Kemiringan Tanah (Ha), 2017**  
**The District Areas by Sloping Classification (Ha), 2017**

	Kecamatan <i>District</i>	Klasifikasi Kemiringan/ <i>Sloping Classification</i>				Jumlah <i>Total</i>
		I	II	III	IV	
	(1)	(2)	(3)	(4)	(5)	(6)
01.	Jatirejo	2,000.00	1,782.00	1,440.00	3,288.99	8,510.99
02.	Gondang	633.00	2,109.00	1,458.00	7,137.42	11,337.42
03.	Pacet	0.00	2,802.00	2,444.00	4,586.02	9,832.02
04.	Trawas	0.00	1,478.00	1,785.00	3,331.29	6,594.29
05.	Ngoro	2,728.00	2,484.00	1,005.00	685.95	6,902.95
06.	Pungging	2,538.28	1,938.00	0.00	0.00	4,476.28
07.	Kutorejo	1,657.53	2,972.00	0.00	0.00	4,629.53
08.	Mojosari	3,044.38	0.00	0.00	0.00	3,044.38
09.	Bangsals	2,373.70	0.00	0.00	0.00	2,373.70
10.	Mojoanyar	2,479.67	0.00	0.00	0.00	2,479.67
11.	Dlanggu	2,754.10	982.00	0.00	0.00	3,736.10
12.	Puri	3,781.25	0.00	0.00	0.00	3,781.25
13.	Trowulan	4,402.14	180.00	65.00	0.00	4,647.14
14.	Sooko	2,497.32	0.00	0.00	0.00	2,497.32
15.	Gedeg	2,662.46	0.00	0.00	0.00	2,662.46
16.	Kemlagi	5,768.19	48.00	32.00	0.00	5,848.19
17.	Jetis	5,008.33	1,037.00	20.00	0.00	6,065.33
18.	Dawarblandong	3,262.95	4,260.00	225.00	380.00	8,127.95
	<b>Jumlah/Total</b>	47,591.30	22,072.00	8,474.00	19,409.67	97,546.97

Catatan / Note :

I : Lereng 0-2 derajat

II : Lereng 2-15 derajat

III : Lereng 15-40 derajat

IV : Lereng > 40 derajat

\*) Luas daerah termasuk hutan negara

Sumber : Badan Pertanahan Nasional Kabupaten Mojokerto

Source : Board of National Landers, Mojokerto Regency



**Tabel 1.1.5**  
**Table**

**Nama dan Panjang Sungai Yang Melintas di Kabupaten Mojokerto, 2017**  
**Rivers and Its Lengths which Pass to Mojokerto Regency, 2017**

<b>Nama Wilayah UPT/ Name of UPT Region</b>	<b>Nama Sungai/ Name of River</b>	<b>Kecamatan/ District</b>	<b>Panjang/ Length (Km)</b>
(1)	(2)	(3)	(4)
01. Pandan	Kali Kletak	Trawas	1.744
02. Pandan	Kali Dlundung	Trawas	4.985
03. Pandan	Kali Kukupan	Trawas	4.025
04. Pandan	Kali Sumbertowo	Trawas	7.775
05. Pandan	Kali Jurangrejo	Trawas	3.258
06. Mojosari	Kali Janjing	Trawas/Ngoro/Pungging	14.378
07. Pandan	Kali Jubel	Pacet	12.595
08. Pandan	Kali Made	Pacet	12.414
09. Pandan	Kali Bulu Kidul	Pacet	3.480
10. Pandan/Mojosari	Kali Cumpleng	Pacet/Kutorejo/Pungging	14.982
11. Pandan/Mojosari	Kali Gembolo	Trawas/Pacet/Pungging/ Kutorejo	31.631
12. Mojosari	Kali Curahkates	Mojosari	3.225
13. Mojosari	Kali Curahlindak	Ngoro	5.250
14. Mojosari	Kali Curahlindak I	Ngoro	2.450
15. Mojosari	Kali Curahpancang	Ngoro	2.950
16. Mojosari	Kali Curah Jedog	Ngoro	2.225
17. Mojosari	Kali Curahnegoro	Ngoro	2.500
18. Mojosari	Kali Polaman	Ngoro	2.300
19. Mojosari	Kali Sumberwaru	Ngoro	5.700
20. Mojosari	Kali Curahpanggul	Ngoro	4.350
21. Mojosari	Kali Curah Klengkeng	Ngoro	10.120
22. Mojosari	Kali Sumber Pandokan	Pungging	2.500
23. Mojosari	Kali Kanigoro	Pungging	4.000
24. Mojosari	Kali Sumber Kali Urip	Pungging	3.708
25. Mojosari	Kali Sumber Pasinan	Pungging	9.666
26. Bangsal	Kali Sumber Wonodadi	Mojosari/Kutorejo	7.445
27. Bangsal	Kali Sumber Kembar	Mojosari	6.345
28. Bangsal	Kali Sumber Wonosari	Mojosari	2.506
29. Bangsal	Kali Sumber Glogok	Kutorejo/Bangsal/Mojosari	8.906
30. Bangsal	Kali Sumber Ngrayung	Kutorejo/Bangsal	6.056
31. Bangsal	Kali Tekuk	Bangsal	14.433
32. Pugeran	Kali Banyak	Kutorejo/Bangsal	5.555
33. Pugeran	Kali Judeg	Pacet/Gondang/Dlanggu/ Bangsal	12.500
34. Pugeran/Bangsal	Kali Bangsal	Dlanggu/Bangsal/Mojoanyar	13.125
35. Bangsal	Kali Gayaman	Puri	3.622

Sumber : Dinas Pekerjaan Umum dan Penataan Ruang Kabupaten Mojokerto

Source : Public Work and Spatial Planning Service of Mojokerto Regency

**Lanjutan Tabel** 1.1.5  
*Continued Table*

	<b>Nama Wilayah UPT/ Name of UPT Region</b>	<b>Nama Sungai/ Name of River</b>	<b>Kecamatan/ District</b>	<b>Panjang/ Length (Km)</b>
	(1)	(2)	(3)	(4)
36.	Brangkal	Kali Kintelan	Jatirejo/Dianggu/Puri	13.182
37.	Brangkal	Kali Cemporat	Puri/Sooko	5.500
38.	Brangkal/Bangsals/ Mojosari	Kali Sadar	Mojoanyar/Bangsals/ Mojosari/Pungging/Ngoro	22.998
39.	Pugeran	Kali Klorak	Gondang	6.250
40.	Pugeran	Kali Galuh	Gondang	13.117
41.	Pugeran	Kali Klopo	Gondang	6.704
42.	Pugeran	Kali Landean	Gondang	13.700
43.	Pugeran	Kali Kromong	Pacet	14.240
44.	Pugeran	Kali Pikatan	Pacet/Gondang/Jatirejo	22.319
45.	Brangkal	Kali Brangkal	Trowulan/Sooko/ Parjuritkulon	14.890
46.	Sumengko	Kali Manting	Jatirejo	13.050
47.	Sumengko	Kali Butek	Jatirejo	2.900
48.	Sumengko	Kali Coban	Jatirejo	11.400
49.	Sumengko	Kali Jurangcetot	Jatirejo	33.625
50.	Sumengko	Kali Sumber Winong	Jatirejo	15.000
51.	Gedeg	Kali Asin	Jetis	5.100
52.	Gedeg	Kali Kwangen	Ngusikan	7.200
53.	Gedeg	Kali Marmoyo	Kemlagi	20.450
54.	Gedeg	Kali Sidoringin	Kemlagi	4.900
55.	Gedeg	Kali Gedeg	Gedeg	4.000
56.	Gedeg	Kali Kedungsoro	Gedeg	13.350
57.	Gedeg	Kali Wonoayu	Gedeg	10.350
58.	Gedeg	Kali Kedungsumur	Gedeg	6.650
59.	Gedeg	Kali Brantas	Kab/Kota Mojokerto	19.550
60.	Gedeg	Kali Surabaya	Gedeg	7.500
61.	Bangsals/Mojosari	Kali Porong	Mojoanyar/Bangsals/ Mojosa	28.290

Sumber : Dinas Pekerjaan Umum dan Penataan Ruang Kabupaten Mojokerto  
Source : Public Work and Spatial Planning Service of Mojokerto Regency

## 1.2 KEADAAN IKLIM

**CLIMATE CONDITION**

**Tabel** 1.2.1 **Total dan Rata-rata Curah Hujan 10 Th. Terakhir Menurut Kecamatan dan Stasiun Pengamatan, 2017**  
**Total and Averages of Rainfall in Last 10 year by District and Perception :**  
**2017**

Kecamatan <i>District</i>	Stasiun Pengamatan <i>Perception Station</i>	Total Curah Hujan <i>Total of Rainfall</i> (mm)	Rata-rata Curah Hujan <i>Averages of Rainfall</i> (mm)
(1)	(2)	(3)	(4)
Jatirejo	Cakarayam	2 517	209.75
	Manting	2 580	215.00
Pacet	Pacet	3 786	315.50
	Pandan	2 638	219.83
Ngoro	Janjing	2 642	220.17
Trawas	Trawas	4 010	334.17
	Sukosari	3 132	261.00
	Padusan	3 733	311.08
Gondang	Pugeran	2 117	176.42
Dlanggu	Sumbersoko	1 328	110.67
	Klegen	2 790	232.50
Mojosari	Mojosari	2 745	228.75
Bangsalsari	Pudaksari	2 477	206.42
Puri	Tampung	2 499	208.25
	Tangunan	2 665	222.08
	Pasinan	3 699	308.25
Trowulan	Trowulan	1 538	128.17
	Kasiyan	2 059	171.58
	Pandansili	1 357	113.08
	Ketangi	2 211	184.25
Sooko	Sambiroto	2 264	188.67
Gedeg	Gedeg	2 779	231.58
	Terusan	1 344	112.00
Jetis	Wates	2 008	167.33
	Mernung	2 580	215.00

Sumber : Dinas Pekerjaan Umum dan Penataan Ruang Kabupaten Mojokerto  
 Source : Public Work and Spatial Planning Service of Mojokerto Regency

**Tabel 1.2.2** Curah Hujan per Bulan Menurut Stasiun Pengamatan (mm), 2017  
**Table** Monthly Rainfall by Perception Station (mm), 2017

Kecamatan District	Stasiun Pengamatan Perception Station	Januari January	Pebruari February	Maret March	April April
(1)	(2)	(3)	(4)	(5)	(6)
Jatirejo	Cakarayam	326	505	368	91
	Manting	389	525	436	113
Pacet	Pacet	444	626	508	70
	Pandan	313	535	233	131
Ngoro	Janjing	140	700	322	168
Trawas	Trawas	245	766	381	262
	Sukosari	224	719	249	146
	Padusan	328	685	442	149
Gondang	Pugeran	253	495	199	54
Dlanggu	Sumbersoko	253	309	199	40
	Klegen	265	670	385	175
Mojosari	Mojosari	444	626	508	70
Bangsalsari	Pudaksari	313	542	295	178
Puri	Tampung	329	598	402	110
	Tangunan	310	668	202	53
Trowulan	Pasinan	524	876	282	145
	Trowulan	281	326	211	48
	Kasiyan	265	445	267	63
	Pandansili	211	341	202	47
Sooko	Ketangi	310	668	202	53
	Sambiroto	272	580	311	94
Gedeg	Gedeg	346	561	229	129
	Terusan	161	348	166	51
Jetis	Wates	242	229	208	111
	Mernung	367	420	363	155

Sumber : Dinas Pekerjaan Umum dan Penataan Ruang Kabupaten Mojokerto  
 Source : Public Work and Spatial Planning Service of Mojokerto Regency

**Lanjutan Tabel** 1.2.2  
**Continued Table**

Kecamatan <i>District</i>	Stasiun Pengamatan <i>Perception Station</i>	Mei <i>May</i>	Juni <i>June</i>	Juli <i>July</i>	Agustus <i>August</i>
(1)	(2)	(7)	(8)	(9)	(10)
Jatirejo	Cakarayam	176	176	18	38
	Manting	192	256	24	44
Pacet	Pacet	283	244	250	13
	Pandan	182	137	94	13
Ngoro	Janjing	117	101	149	47
Trawas	Trawas	399	166	258	116
	Sukosari	262	108	237	101
	Padusan	264	172	188	100
Gondang	Pugeran	56	96	58	11
Dlanggu	Sumbersoko	116	120	15	0
	Klegen	165	265	30	35
Mojosari	Mojosari	283	244	250	13
Bangsals	Pudaksari	212	76	105	22
Puri	Tampung	102	122	0	0
	Tangunan	181	165	22	28
	Pasinan	187	184	138	42
Trowulan	Trowulan	96	127	85	0
	Kasiyan	148	146	12	20
	Pandansili	108	144	51	0
	Ketangi	181	165	22	28
Sooko	Sambiroto	158	155	69	0
Gedeg	Gedeg	217	192	33	82
	Terusan	57	53	10	0
Jetis	Wates	64	153	90	25
	Mernung	169	133	92	0

Su Sumber : Dinas Pekerjaan Umum dan Penataan Ruang Kabupaten Mojokerto  
Soi Source : Public Work and Spatial Planning Service of Mojokerto Regency

## GEOGRAPHIC AND CLIMATE

**Lanjutan Tabel** 1.2.2  
**Continued Table**

Kecamatan <i>District</i>	Stasiun Pengamatan <i>Perception Station</i>	September <i>September</i>	Oktober <i>October</i>	November <i>November</i>	Desember <i>December</i>	Jumlah <i>Total</i>
(1)	(2)	(11)	(12)	(13)	(14)	(15)
Jatirejo	Cakarayam	113	166	171	369	2 517
	Manting	110	208	214	364	2 875
Pacet	Pacet	61	312	453	443	3 707
	Pandan	40	65	91	48	1 882
Ngoro	Janjing	27	282	287	302	2 642
Trawas	Trawas	63	296	340	718	4 010
	Sukosari	55	286	291	254	2 932
	Padusan	85	325	490	478	3 706
Gondang	Pugeran	30	151	171	476	2 050
Dlanggu	Sumbersoko	52	8	58	158	1 328
	Klegen	60	205	260	275	2 790
Mojosari	Mojosari	61	312	453	443	3 707
Bangsalsari	Pudaksari	85	277	104	272	2 481
Puri	Tampung	0	240	188	408	2 499
	Tangunan	49	83	137	313	2 211
	Pasinan	58	459	401	403	3 699
Trowulan	Trowulan	41	54	79	190	1 538
	Kasiyan	89	142	168	294	2 059
	Pandansili	45	0	73	165	1 387
	Ketangi	49	83	137	313	1 901
Sooko	Sambiroto	25	228	152	220	2 264
Gedeg	Gedeg	82	311	259	312	2 751
	Terusan	15	190	90	203	1 344
Jetis	Wates	51	252	207	307	1 938
	Mernung	110	347	153	271	2 580

Sumber : Dinas Pekerjaan Umum dan Penataan Ruang Kabupaten Mojokerto

Source : Public Work and Spatial Planning Service of Mojokerto Regency

**Tabel 1.2.3** Jumlah Hari Hujan per Bulan Menurut Stasiun Pengamatan, 2017  
**Table** Monthly Number of Rain Days By Perception Station, 2017

Kecamatan District	Stasiun Pengamatan Perception Station	Januari January	Pebruari February	Maret March	April April
(1)	(2)	(3)	(4)	(5)	(6)
Jatirejo	Cakarayam	14	18	18	7
	Manting	14	17	15	6
Pacet	Pacet	22	29	25	4
	Pandan	16	19	15	7
Ngoro	Janjing	11	24	17	9
Trawas	Trawas	14	27	17	11
	Sukosari	14	24	14	8
	Padusan	11	15	16	7
Gondang	Pugeran	18	23	16	8
Dlanggu	Sumbersoko	13	13	9	3
	Klegen	8	15	13	7
Mojosari	Mojosari	22	29	25	4
Bangsai	Pudaksari	17	21	16	8
Puri	Tampung	22	22	16	16
	Tangunan	17	22	20	6
	Pasinan	19	20	20	6
Trowulan	Trowulan	15	14	9	5
	Kasiyan	11	16	13	6
	Pandansili	12	14	9	5
	Ketangi	17	22	20	6
Sooko	Sambiroto	10	16	15	8
Gedeg	Gedeg	23	21	17	15
	Terusan	14	17	14	6
	Wates	14	15	12	7
Jetis	Mernung	12	17	14	8

Sumber : Dinas Pekerjaan Umum dan Penataan Ruang Kabupaten Mojokerto  
 Source : Public Work and Spatial Planning Service of Mojokerto Regency

## GEOGRAPHIC AND CLIMATE

**Lanjutan Tabel** 1.2.3  
**Continued Table**

Kecamatan <i>District</i>	Stasiun Pengamatan <i>Perception Station</i>	Mei <i>May</i>	Juni <i>June</i>	Juli <i>July</i>	Agustus <i>August</i>
(1)	(2)	(7)	(8)	(9)	(10)
Jatirejo	Cakarayam	6	6	1	3
	Manting	5	7	1	2
Pacet	Pacet	14	15	17	3
	Pandan	7	10	7	1
Ngoro	Janjing	4	4	6	2
Trawas	Trawas	13	6	8	3
	Sukosari	8	7	8	4
	Padusan	9	12	8	3
Gondang	Pugeran	6	8	5	2
Dlanggu	Sumbersoko	4	2	1	0
	Klegen	7	8	2	2
Mojosari	Mojosari	14	15	17	3
Bangsalsari	Pudaksari	13	5	6	2
Puri	Tampung	7	6	0	0
	Tangunan	9	9	2	2
	Pasinan	8	10	9	3
	Trowulan	4	4	2	0
Trowulan	Kasiyan	5	5	0	1
	Pandansili	4	2	2	0
	Ketangi	9	7	2	2
Sooko	Sambiroto	8	5	4	0
Gedeg	Gedeg	10	10	8	2
	Terusan	5	3	1	0
	Wates	5	9	6	3
Jetis	Wates	5	9	6	3
	Memung	7	6	5	0

Sumber : Dinas Pekerjaan Umum dan Penataan Ruang Kabupaten Mojokerto  
Source : Public Work and Spatial Planning Service of Mojokerto Regency



**Lanjutan Tabel** 1.2.3  
**Continued Table**

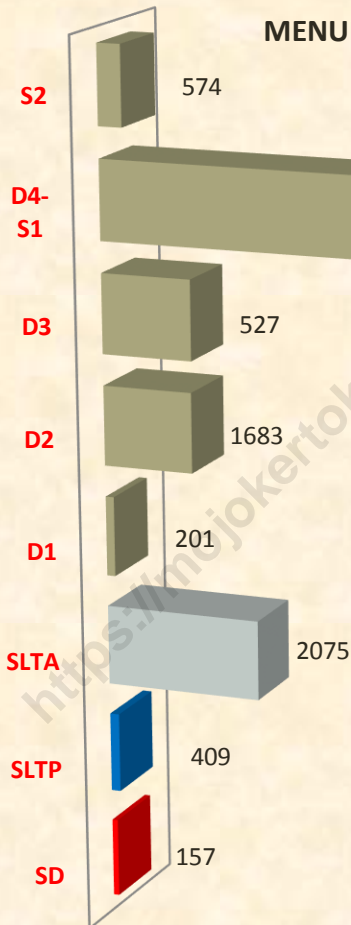
Kecamatan District	Stasiun Pengamatan Perception Station	September September	Oktober October	November November	Desember December	Jumlah Total
(1)	(2)	(11)	(12)	(13)	(14)	(15)
Jatirejo	Cakarayam	3	9	7	11	103
	Manting	2	7	8	8	92
Pacet	Pacet	4	17	14	23	187
	Pandan	1	13	14	17	127
Ngoro	Janjing	2	11	11	14	115
Trawas	Trawas	2	8	13	20	20
	Sukosari	2	8	13	19	129
	Padusan	1	8	14	18	122
Gondang	Pugeran	2	10	12	17	127
Dlanggu	Sumbersoko	1	2	2	4	54
	Klegen	2	7	11	10	92
Mojosari	Mojosari	4	17	14	23	187
Bangsals	Pudaksari	4	9	9	13	123
Puri	Tampung	1	8	7	14	119
	Tangunan	3	7	8	17	122
	Pasinan	1	12	17	17	142
Trowulan	Trowulan	1	4	4	6	68
	Kasiyan	2	5	6	8	78
	Pandansili	1	0	2	4	55
	Ketangi	3	7	8	17	120
Sooko	Sambirotto	1	8	6	10	91
Gedeg	Gedeg	6	16	11	14	153
	Terusan	4	8	6	10	88
Jetis	Wates	4	13	13	14	115
	Mernung	4	14	9	12	108

Sumber : Dinas Pekerjaan Umum dan Penataan Ruang Kabupaten Mojokerto  
Source : Public Work and Spatial Planning Service of Mojokerto Regency

# PEMERINTAHAN GOVERNMENT

# 2

## JUMLAH PNS DILINGKUNGAN PEMDA KABUPATEN MOJOKERTO MENURUT TINGKAT PENDIDIKAN



Jumlah PNS terbanyak menurut pendidikan di Kabupaten Mojokerto tahun 2015 didominasi oleh D4-S1 yakni sebanyak 4 893 orang, sedangkan yang paling sedikit adalah PNS dengan tingkat pendidikan SD sebanyak 157 orang.

**PENJELASAN TEKNIS**

1. Secara administrasi, Kabupaten Mojokerto resmi didirikan pada tanggal 9 Mei 1293 yang merupakan wilayah tertua ke-10 di Provinsi Jawa Timur.
2. Pada awal berdirinya Kabupaten Mojokerto, terdiri dari 17 kecamatan. Sejak tahun 2000 dengan adanya Peraturan Daerah Kabupaten Mojokerto No.25 Tahun 2000 terbentuk Kecamatan Mojoanyar sehingga Kabupaten Mojokerto menjadi 18 kecamatan dengan 299 desa dan 5 kelurahan. Dimana 4 kecamatan terletak di utara Sungai Brantas dan 14 kecamatan berada di selatan Sungai Brantas sampai di kaki Gunung Welirang.
3. Aparatur Sipil Negara (ASN) berdasarkan Undang-Undang Republik Indonesia Nomor 5 Tahun 2014 Tentang Aparatur Sipil Negara (ASN) adalah profesi bagi pegawai negeri sipil dan pegawai pemerintah dengan perjanjian kerja yang bekerja pada instansi pemerintah, diangkat oleh pejabat pembina kepegawaian, diserahi tugas dalam suatu jabatan pemerintahan serta digaji berdasarkan peraturan perundang-undangan.
4. Pegawai Negeri Sipil (PNS) adalah warga negara Indonesia yang memenuhi syarat tertentu, diangkat sebagai pegawai ASN secara tetap oleh pejabat pembina kepegawaian untuk menduduki

**TECHNICAL NOTES**

1. *The administration, Mojokerto regency officially founded on May 9, 1923 which is the 10th oldest area in East Java Province.*
2. *At the beginning of Mojokerto Regency, consisting of 17 districts. Since 2000 with the Regional Regulation No. 25 formed Mojoanyar District so Mojokerto Regency has 18 districts with 299 having status of subdistricts and 5 others of having status to chief of village. Where the four districts located north of the Brantas River and 14 districts are in the south of the Brantas River to the foot of Mount Welirang.*
3. *Civil State Apparatus (ASN) based on the Law of the Republic of Indonesia Number 5 of 2014 On the State Civil Apparatus (ASN) is a profession for civil servants and government employees with employment agreements that work in government agencies, appointed by the staff development officer, entrusted with task in a position in the government and paid by the legislation.*
4. *Civil Servants (PNS) are Indonesian citizens who meet certain requirements, was appointed as an employee ASN regularly by the staff development officer position*

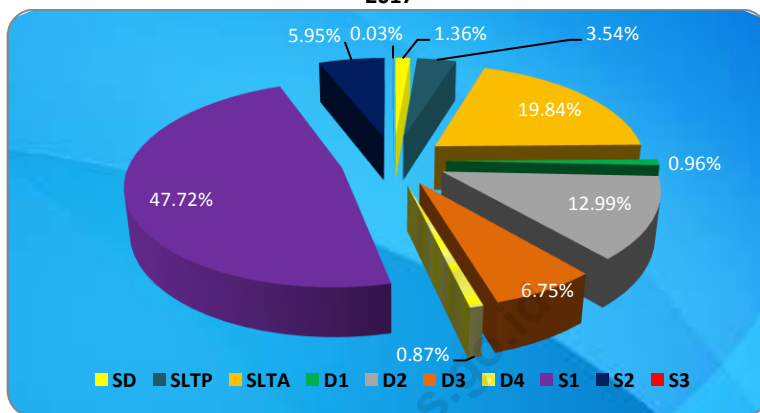
jabatan pemerintahan, memiliki nomor induk pegawai secara nasional.

5. Sistem politik di Indonesia didasarkan pada kekuasaan legislatif, eksekutif, dan yudikatif.
6. Di Kabupaten Mojokerto kekuasaan legislatif dipegang oleh Dewan Perwakilan rakyat Daerah (DPRD), lembaga eksekutif dipegang oleh Bupati, Wakil Bupati, dan Kepala SKPD (Satuan Kerja Perangkat Daerah). Kepala SKPD berada di bawah dan bertanggung jawab kepada Bupati.
7. Satuan Polisi Pamong Praja berdasarkan Peraturan Daerah Kabupaten Mojokerto Nomor 10 Tahun 2013 mempunyai tugas menegakkan Peraturan Daerah, Peraturan Bupati, menyelenggarakan ketertiban umum dan ketentraman masyarakat serta perlindungan masyarakat.
8. Kegiatan penerangan adalah kegiatan yang hanya sekedar memberitahu tanpa mengharapkan bahwa orang yang diberi penerangan itu akan menerapkan apa yang telah diberitahukan.

*in government, have a personal identification number nationally.*

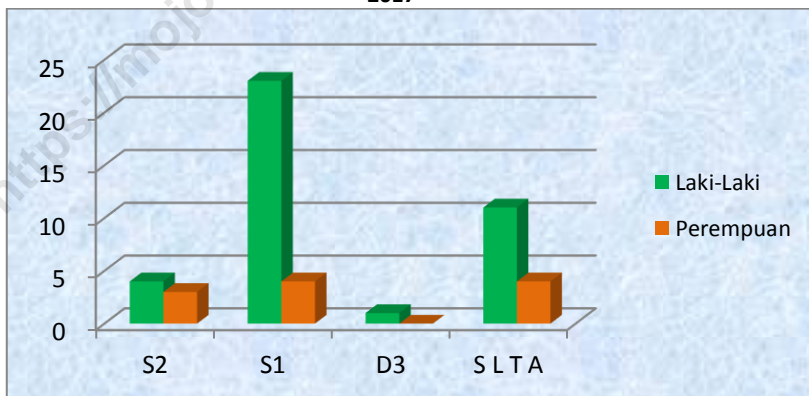
5. *The political system in Indonesia is based legislative, executive, and judicative power.*
6. *In Mojokerto Regency legislative power is held by the people of the Regional Representatives Council (DPRD), executive agencies held by the Regent, Vice Regent, and the Head of SKPD (Working Unit Regional). SKPD head under and responsible to the Regent.*
7. *Civil Service Police Unit based Mojokerto District Regulation No. 10 of 2013 has the task of enforcing of local regulation, decree, organizing public order and peace of the community and the protection of society.*
8. *Event lighting is an activity that merely tell without expecting that the people who were given information that will apply what they have been notified.*

**Gambar / Figure 2.1**  
**Pegawai Negeri Sipil menurut Tingkat Pendidikan**  
*Civil Public Servant by Education*  
**2017**



Sumber : Badan Kepegawaian, Pendidikan, dan Pelatihan Kabupaten Mojokerto  
 Source : Personnel, Education, and Training Office of Mojokerto Regency

**Gambar / Figure 2.2**  
**Keanggotaan DPRD Menurut Jenis Kelamin dan Pendidikan**  
*Sum of Legislative Member by Gender And Education*  
**2017**



Sumber : Sekretariat DPRD Kabupaten Mojokerto  
 Source : Legislative Secretariat of Mojokerto Regency

## 2.1 WILAYAH ADMINSTRATIF ADMINISTRATIVE AREA

**Tabel 2.1.1** Banyaknya Desa Menurut Status Desa per Kecamatan  
**Table** *Number of Villages by Status per District*  
**2017**

Kecamatan District	Status/Status		Jumlah Total
	Desa Otonomous Village	Kelurahan Non Otonomous Village	
(1)	(2)	(3)	(4)
1 Jatirejo	19	-	19
2 Gondang	18	-	18
3 Pacet	20	-	20
4 Trawas	13	-	13
5 Ngoro	19	-	19
6 Pungging	19	-	19
7 Kutorejo	17	-	17
8 Mojosari	14	5	19
9 Bangsal	17	-	17
10 Mojoanyar	12	-	12
11 Dlanggu	16	-	16
12 Puri	16	-	16
13 Trowulan	16	-	16
14 Sooko	15	-	15
15 Gedeg	14	-	14
16 Kemlagi	20	-	20
17 Jetis	16	-	16
18 Dawarblandong	18	-	18
<b>Jumlah/Total</b>	<b>2017</b>	<b>5</b>	<b>304</b>
	<b>2016</b>	<b>5</b>	<b>304</b>
	<b>2015</b>	<b>5</b>	<b>304</b>

Sumber : BPS Kabupaten Mojokerto

Source : Central Board of Statistics, Mojokerto Regency

**Tabel 2.1.2** Jumlah Desa, Dusun, Rukun Warga (RW), dan Rukun Tetangga (RT)  
**Table** Number of Villages, Community Assosiation, Neighborhood Assosiation  
 2017

Kecamatan District	Desa/Kelurahan Villages	Dusun Sub Villages	RW Community Assosiation	RT Neighborhood Assosiation	
(1)	(2)	(3)	(4)	(5)	
1	Jatirejo	19	58	103	351
2	Gondang	18	71	82	282
3	Pacet	20	79	133	435
4	Trawas	13	29	74	246
5	Ngoro	19	67	104	551
6	Pungging	19	88	171	582
7	Kutorejo	17	108	132	369
8	Mojosari	14	53	134	495
9	Bangsals	17	49	60	230
10	Mojoanyar	12	44	64	256
11	Dlanggu	16	81	88	301
12	Puri	16	70	137	431
13	Trowulan	16	59	110	408
14	Sooko	15	42	113	404
15	Gedeg	14	48	101	381
16	Kemlagi	20	75	134	369
17	Jetis	16	80	124	474
18	Dawarblandong	18	75	159	353
<b>Jumlah/Total</b>	<b>2017</b>	<b>299</b>	<b>1 176</b>	<b>2 023</b>	<b>6 918</b>
	<b>2016</b>	<b>299</b>	<b>1 176</b>	<b>2 023</b>	<b>6 918</b>
	<b>2015</b>	<b>299</b>	<b>1 171</b>	<b>2 208</b>	<b>6 918</b>

Sumber : Badan Pemberdayaan Masyarakat Desa Kabupaten Mojokerto

Source : People Empowerment Board, Mojokerto Regency

**Tabel 2.1.3** Desa/Kelurahan Menurut Kategori LPM  
**Table** Villages Based on LPM Category  
 2017

Kecamatan <i>District</i>	Jumlah Desa/Kelurahan <i>Number of Villages</i>	Kategori/ <i>Category</i>						
		I		II		III		
		Jumlah <i>Total</i>	%	Jumlah <i>Total</i>	%	Jumlah <i>Total</i>	%	
(1)	(2)	(3)	(4)	(5)	(6)	(7)	(8)	
1	Jatirejo	19	5	26.32	11	57.89	3	15.79
2	Gondang	18	3	16.67	13	72.22	3	16.67
3	Pacet	20	4	20.00	13	65.00	3	15.00
4	Trawas	13	1	7.69	9	69.23	3	13.08
5	Ngoro	19	3	15.79	14	73.68	2	10.53
6	Pungging	19	6	31.58	10	52.63	3	15.79
7	Kutorejo	17	2	11.76	11	64.71	4	13.53
8	Mojosari	19	3	15.79	14	73.68	2	10.53
9	Bangsalsari	17	4	23.53	11	64.71	2	11.76
10	Mojoanyar	12	1	8.33	8	66.67	3	25.00
11	Dlanggu	16	1	6.25	13	81.25	2	12.50
12	Puri	16	6	37.50	8	50.00	2	12.50
13	Trowulan	16	2	12.50	7	43.75	7	43.75
14	Sooko	15	1	6.67	12	80.00	2	13.33
15	Gedeg	14	0	-	10	71.43	2	14.29
16	Kemlagi	20	1	5.00	13	65.00	6	30.00
17	Jetis	16	2	12.50	12	75.00	2	12.50
18	Dawarblandong	18	2	11.11	14	77.78	3	16.67
<b>Jumlah/Total</b>	<b>2017</b>	<b>304</b>	<b>47</b>	<b>15.46</b>	<b>203</b>	<b>66.78</b>	<b>54</b>	<b>17.76</b>
	<b>2016</b>	<b>304</b>	<b>53</b>	<b>17.13</b>	<b>211</b>	<b>69.10</b>	<b>40</b>	<b>29.95</b>
	<b>2015</b>	<b>304</b>	<b>53</b>	<b>17.13</b>	<b>211</b>	<b>69.10</b>	<b>40</b>	<b>29.95</b>

Sumber : Badan Pemberdayaan Masyarakat Kabupaten Mojokerto

Source : People Empowerment Board, Mojokerto Regency



**Tabel 2.1.4** Data Perkembangan Kategori Unit Pengelola Kegiatan ( UPK )  
**Table** 2.1.4 *Data of Growth Categorize Unit of Activity Organizer*  
 2017

Kecamatan <i>District</i>	Jumlah Desa/Kelurahan <i>Number of Villages</i>	UEP		SPP		
		Jumlah Kelompok <i>Number of Group</i>	Jumlah Anggota <i>Number of Member</i>	Jumlah Kelompok <i>Number of Group</i>	Jumlah Anggota <i>Number of Member</i>	
(1)	(2)	(3)	(4)	(5)	(6)	
1	Jatirejo	19	13	135	147	2,288
2	Gondang	18	94	1,327	57	905
3	Pacet	20	70	552	82	723
4	Trawas	13	-	-	234	783
5	Ngoro	19	-	-	20	320
6	Pungging	19	-	-	211	1,975
7	Kutorejo	17	14	208	93	1,432
8	Mojosari	14	-	-	16	236
9	Bangsals	17	-	-	41	636
10	Mojoanyar	12	-	-	211	1,699
11	Dlanggu	16	-	-	154	2,048
12	Puri	16	76	648	25	246
13	Trowulan	16	24	360	168	2,520
14	Sooko	15	-	-	23	302
15	Gedeg	14	-	-	89	925
16	Kemlagi	20	11	114	140	1,512
17	Jetis	16	-	-	218	2,422
18	Dawarblandong	18	18	214	124	1,774
<b>Jumlah/Total</b>	<b>2017</b>	<b>299</b>	<b>320</b>	<b>3,558</b>	<b>2,053</b>	<b>22,746</b>
	<b>2016</b>	<b>299</b>	<b>412</b>	<b>4,412</b>	<b>2,110</b>	<b>24,382</b>
	<b>2015</b>	<b>304</b>	<b>460</b>	<b>4,629</b>	<b>1,704</b>	<b>21,356</b>

Catatan / Note :

- Usaha Ekonomi Produktif / *Effort Productive Economics ( UEP )*
- Simpan Pinjam Perempuan / *Woman's Saving And Loan ( SPP )*

Sumber : Badan Pemberdayaan Masyarakat Kabupaten Mojokerto

Source : *People Empowerment Board, Mojokerto Regency*

**Tabel 2.1.5** Perkembangan Kinerja Pengelolaan Pemberdayaan Usaha Ekonomi Masyarakat (PUEM)  
**Table** *Growth of Performance of Management Empowerment of People Economics*  
**2017**

Kecamatan District	Modal Yang Diterima Capital Accepted	Total Asset Total Asset	Perkembangan Modal Growth Capital	Jumlah Anggota Number of Member	Jumlah Kelompok Number of Group	Peningkatan Increase (%)	Keterangan Laporan Bulan Terakhir
(1)	(2)	(3)	(4)	(5)	(6)	(7)	(8)
1 Jatirejo	1,140,000,000	1,373,030,019	233,030,019	643	19	20.44%	Desember 2017
2 Gondang	1,944,000,000	3,504,636,301	1,560,636,301	2,558	18	80.28%	Desember 2017
3 Pacet	1,170,000,000	1,715,494,383	545,494,383	1,732	20	46.62%	Desember 2017
4 Trawas	780,000,000	843,319,085	63,319,085	1,737	13	8.12%	Desember 2017
5 Ngoro	1,079,725,000	1,574,214,724	494,489,724	2,383	19	45.80%	Desember 2017
6 Pungging	1,140,000,000	1,750,248,427	610,248,427	4,258	19	53.53%	Desember 2017
7 Kutorejo	1,020,000,000	1,804,447,196	784,447,196	2,245	17	76.91%	Desember 2017
8 Mojosari	1,140,000,000	1,652,306,158	512,303,158	4,684	19	44.94%	Desember 2017
9 Bangsal	950,000,000	1,579,288,883	629,288,883	3,354	17	66.24%	Desember 2017
10 Mojoanyar	645,000,000	1,022,117,699	377,117,699	1,309	12	58.47%	Desember 2017
11 Dlanggu	960,000,000	3,698,778,137	2,738,778,137	3,051	16	285.29%	Desember 2017
12 Puri	976,250,000	1,798,816,772	822,566,772	2,734	16	84.26%	Desember 2017
13 Trowulan	906,250,000	996,332,073	90,082,073	895	16	9.94%	Desember 2017
14 Sooko	901,250,000	1,704,386,522	803,136,522	3,737	15	89.11%	Desember 2017
15 Gedeg	829,250,000	1,832,776,013	1,003,526,013	1,449	14	121.02%	Desember 2017
16 Kemlagi	1,217,750,000	8,415,404,554	8,197,654,554	6,059	20	673.18%	Desember 2017
17 Jetis	950,000,000	1,541,744,271	591,744,271	2,810	16	62.29%	Desember 2017
18 Dawarblandon	1,076,250,000	2,800,021,113	1,723,771,113	2,984	18	160.16%	Desember 2017
<b>Jumlah/Total 2017</b>	<b>18,825,725,000</b>	<b>40,607,362,330</b>	<b>21,781,637,330</b>	<b>48.622</b>	<b>304</b>	<b>115.70%</b>	
<b>2016</b>	<b>18939051000</b>	<b>40151092255</b>	<b>27927660263</b>	<b>47133</b>	<b>304</b>	<b>147.46%</b>	
<b>2015</b>	<b>18,939,051,000</b>	<b>38,387,437,043</b>	<b>29,092,606,421</b>	<b>47,133</b>	<b>304</b>	<b>153.61%</b>	

Sumber : Badan Pemberdayaan Masyarakat Kabupaten Mojokerto

Source : People Empowerment Board, Mojokerto Regency

## 2.2 SUMBER DAYA MANUSIA

### HUMAN RESOURCES

**Tabel 2.2.1** Jumlah Pegawai Negeri Sipil Menurut Unit Kerja  
**Table 2.2.1** Number of Civil Public Servant by Working Unit  
 2017

No	Unit Kerja/Working Unit	Gololongan Kepangkatan/Grade				Jumlah Total
		I	II	III	IV	
(1)	(2)	(3)	(4)	(5)	(6)	(7)
1	Sekretariat daerah kab Mojokerto	-	-	-	6	6
2	Bagian administrasi pemerintahan	-	4	8	1	13
3	Bagian administrasi kesejahteraan rakyat	-	6	7	2	15
4	Bagian hubungan masyarakat dan protokol	-	7	5	2	14
5	Bagian administrasi perekonomian	-	-	12	1	13
6	Bagian administrasi pembangunan	-	4	8	3	15
7	Bagian Tata Usaha	2	3	9	1	15
8	Bagian Umum	2	16	18	2	38
9	Bagian Hukum	-	1	10	3	14
10	Bagian Organisasi	1	6	7	1	15
11	Sekretariat DPRD	-	9	14	7	30
12	Inspektorat	-	3	26	11	40
13	Badan perencanaan pembangunan daerah	-	7	32	5	44
14	Nadan pengelolaan keuangan dan aset daerah	-	16	34	5	55
15	Badan kesatuan bangsa dan politik	-	2	13	6	21
16	Dinas pemberdayaan masyarakat dan desa	-	5	23	8	36
17	Badan kepegawaian, pendidikan dan pelatihan	-	9	24	6	39
18	Dinas lingkungan hidup	75	53	23	8	159
19	Dinas pengendalian penduduk, KB dan pemberdayaan perempuan	-	6	16	11	33
20	Dinas penanaman modal dan pelayanan terpadu satu pintu	-	5	20	6	31
21	Badan penanggulangan bencana daerah	2	16	17	6	41
22	Badan pendapatan daerah	1	20	29	6	56
23	Dinas sosial	-	13	13	17	43
24	Dinas pendidikan	36	1127	1581	2526	5270
25	Dinas PU dan penataan ruang	22	210	66	4	302
26	Dinas perumahan rakyat, kawasan permukiman dan perhubungan	6	45	31	5	87
27	Dinas komunikasi dan informatika	-	10	17	4	31
28	Dinas pertanian	1	16	61	46	124
29	Dinas pariwisata, kepemudaan dan olahraga	1	23	16	9	49
30	Dinas kependudukan dan pencatatan sipil	-	11	19	6	36
31	Dinas koperasi dan usaha mikro	-	3	15	13	31
32	Dinas tenaga kerja	-	6	24	4	34
33	Dinas perindustrian dan perdagangan	2	17	26	11	56
34	Dinas kesehatan	3	336	458	45	842
35	RSUD PROF.DR.SOEKANDAR	-	36	158	26	220

Sumber : Badan Kepegawaian, Pendidikan, dan Pelatihan Kabupaten Mojokerto

Source : Government Board Office of Mojokerto Regency

Lanjutan Tabel 2.2.1  
Continued Table

No	Unit Kerja/Working Unit	Gololongan Kepangkatan/Grade				Jumlah	
		I	II	III	IV	Total	
(1)	(2)	(3)	(4)	(5)	(6)	(7)	
36	RSUD RA Basuni	-	9	111	8	128	
37	Kecamatan Puri	-	17	9	3	157	
38	Kecamatan Sooko	1	17	12	2	61	
39	Kecamatan Trowulan	-	11	9	3	55	
40	Kecamatan Bangsal	-	17	9	3	52	
41	Kecamatan Gedeg	-	15	10	1	55	
42	Kecamatan Kemlagi	-	13	8	2	49	
43	Kecamatan Jetis	1	7	11	3	45	
44	Kecamatan Dawarblandong	-	14	9	5	50	
45	Kecamatan Pacet	-	15	13	1	57	
46	Kecamatan Pungging	1	9	9	3	51	
47	Kecamatan Ngoro	-	12	10	3	47	
48	Kecamatan Kutorejo	-	16	6	2	49	
49	Kecamatan Dlanggu	-	14	8	3	49	
50	Kecamatan Trawas	1	9	7	3	45	
51	Kecamatan Mojoanyar	-	13	9	-	42	
52	Kecamatan Gondang	-	18	13	-	53	
53	Kecamatan Jatiarjo	-	13	10	-	54	
54	Kecamatan Mojosari	-	11	31	3	68	
55	Satuan Polisi Pamong Praja	4	43	18	5	115	
56	Kantor Perpustakaan, Arsip & Dokumentasi	-	5	16	8	99	
57	Kantor Ketahanan Pangan	1	11	26	12	79	
<b>Jumlah/Total</b>		<b>2017</b>	<b>163</b>	<b>2 360</b>	<b>3 204</b>	<b>2 898</b>	<b>8 625</b>
		<b>2016</b>	<b>203</b>	<b>2 780</b>	<b>3 019</b>	<b>3 097</b>	<b>9 099</b>
		<b>2015</b>	<b>260</b>	<b>2 696</b>	<b>3 724</b>	<b>3 616</b>	<b>10 523</b>

Sumber : Badan Kepegawaian, Pendidikan, dan Pelatihan Kabupaten Mojokerto

Source : Government Board Office of Mojokerto Regency

**Tabel 2.2.2** Jumlah Pegawai Negeri Sipil Golongan I Menurut Unit Kerja  
**Table** *Number of Civil Public Servant Grade I by Working Unit 2017*

No	Unit Kerja/Working Unit	Golongan				Jumlah Total
		Kepangkatan/Grade I				
(1)	(2)	I/A	I/B	I/C	I/D	(7)
1	Sekretariat daerah kab Mojokerto	-	-	-	-	-
2	Bagian administrasi pemerintahan	-	-	-	-	-
3	Bagian administrasi kesejahteraan rakyat	-	-	-	-	-
4	Bagian hubungan masyarakat dan protokol	-	-	-	-	-
5	Bagian administrasi perekonomian	-	-	-	-	-
6	Bagian administrasi pembangunan	-	-	-	-	-
7	Bagian Tata Usaha	-	-	-	2	2
8	Bagian Umum	-	-	-	-	-
9	Bagian Hukum	-	-	-	-	-
10	Bagian Organisasi	-	-	-	1	1
11	Sekretariat DPRD	-	-	-	-	-
12	Instpektorat	-	-	-	-	-
13	Badan perencanaan pembangunan daerah	-	-	-	-	-
14	Nadan pengelolaan keuangan dan aset daerah	-	-	-	-	-
15	Badan kesatuan bangsa dan politik	-	-	-	-	-
16	Dinas pemberdayaan masyarakat dan desa	-	-	-	-	-
17	Badan kepegawaian, pendidikan dan pelatihan	-	-	-	-	-
18	Dinas lingkungan hidup	-	25	23	27	75
19	Dinas pengendalian penduduk, KB dan pemberdaya	-	-	-	-	-
20	Dinas penanaman modal dan pelayanan terpadu :	-	-	-	-	-
21	Badan penanggulangan bencana daerah	-	1	-	1	2
22	Badan pendapatan daerah	-	-	-	1	1
23	Dinas sosial	-	-	-	-	-
24	Dinas pendidikan	-	2	18	16	36
25	Dinas PU dan penataan ruang	-	1	19	2	22
26	Dinas perumahan rakyat, kawasan permukiman da	-	1	3	2	6
27	Dinas komunikasi dan informatika	-	-	-	-	-
28	Dinas pertanian	-	-	-	-	-
29	Dinas pariwisata, kepemudaan dan olahraga	-	-	-	-	-
30	Dinas kependudukan dan pencatatan sipil	-	-	-	-	-
31	Dinas koperasi dan usaha mikro	-	-	-	-	-
32	Dinas tenaga kerja	-	-	-	-	-
33	Dinas perindustrian dan perdagangan	-	1	1	-	2
34	Dinas kesehatan	-	-	2	1	3

Sumber : Badan Kepegawaian, Pendidikan, dan Pelatihan Kabupaten Mojokerto

Source : Government Board Office of Mojokerto Regency

**Lanjutan Tabel** 2.2.2  
**Continued Table**

No	Unit Kerja/Working Unit	Golongan				Jumlah Total
		Kepangkatan/Grade I				
(1)	(2)	I/A (3)	I/B (4)	I/C (5)	I/D (6)	(7)
35	RSUD PROF.DR.SOEKANDAR	-	-	-	-	-
36	RSUD RA Basuni	-	-	-	-	-
37	Kecamatan Puri	-	-	-	-	-
38	Kecamatan Sooko	-	-	1	-	1
39	Kecamatan Dawarblandong	-	-	-	-	-
40	Kecamatan Bangsal	-	-	-	-	-
41	Kecamatan Gedeg	-	-	-	-	-
42	Kecamatan Kemlagi	-	-	-	-	-
43	Kecamatan Jetis	-	-	-	1	1
44	Kecamatan Dawarblandong	-	-	-	-	-
45	Kecamatan Pacet	-	-	-	-	-
46	Kecamatan Pungging	-	-	1	-	1
47	Kecamatan Ngoro	-	-	-	-	-
48	Kecamatan Kutorejo	-	-	-	-	-
49	Kecamatan Dlanggu	-	-	-	-	-
50	Kecamatan Trawas	-	-	1	-	1
51	Kecamatan Mojoanyar	-	-	-	-	-
52	Kecamatan Gondang	-	-	-	-	-
53	Kecamatan Jatirejo	-	-	-	-	-
54	Kecamatan Mojosari	-	-	-	-	-
55	Satuan Polisi Pamong Praja	-	-	3	1	4
56	Kantor Perpustakaan, Arsip & Dokumentasi	-	-	-	-	-
57	Kantor Ketahanan Pangan	-	-	-	1	1
<b>Jumlah/Total</b>		<b>2017</b>	<b>31</b>	<b>76</b>	<b>56</b>	<b>163</b>
		<b>2016</b>	<b>25</b>	<b>103</b>	<b>65</b>	<b>203</b>
		<b>2015</b>	<b>25</b>	<b>31</b>	<b>105</b>	<b>260</b>

Sumber : Badan Kepegawaian, Pendidikan, dan Pelatihan Kabupaten Mojokerto

Source : Government Board Office of Mojokerto Regency

**Tabel 2.2.3** Jumlah Pegawai Negeri Sipil Golongan II Menurut Unit Kerja  
**Table** Number of Civil Public Servant Grade II by Working Unit  
 2017

No	Unit Kerja/Working Unit	Golongan Kepangkatan/ Grade II				Jumlah Total
		II/A	II/B	II/C	II/D	
(1)	(2)	(3)	(4)	(5)	(6)	(7)
1	Sekretariat daerah kab Mojokerto	-	-	-	-	-
2	Bagian administrasi pemerintahan	-	-	3	1	4
3	Bagian administrasi kesejahteraan rakyat	1	1	1	3	6
4	Bagian hubungan masyarakat dan protokol	1	1	3	2	7
5	Bagian administrasi perekonomian	-	-	-	-	-
6	Bagian administrasi pembangunan	-	1	2	1	4
7	Bagian Tata Usaha	-	1	-	2	3
8	Bagian Umum	-	2	7	7	16
9	Bagian Hukum	-	-	1	-	1
10	Bagian Organisasi	-	1	3	2	6
11	Sekretariat DPRD	-	3	2	4	9
12	Inspektorat	-	1	1	1	3
13	Badan perencanaan pembangunan daerah	2	-	1	4	7
14	Nadan pengelolaan keuangan dan aset daerah	-	5	5	6	16
15	Badan kesatuan bangsa dan politik	-	-	-	2	2
16	Dinas pemberdayaan masyarakat dan desa	1	1	2	1	5
17	Badan kepegawaian, pendidikan dan pelatihan	1	2	5	1	9
18	Dinas lingkungan hidup	13	24	11	5	53
19	Dinas pengendalian penduduk, KB dan pemberdayaan perempuan	-	1	3	2	6
20	Dinas penanaman modal dan pelayanan terpadu satu pintu	-	2	-	3	5
21	Badan penanggulangan bencana daerah	4	3	8	1	16
22	Badan pendapatan daerah	1	6	10	3	20
23	Dinas sosial	1	-	10	2	13
24	Dinas pendidikan	104	104	293	626	1 127
25	Dinas PU dan penataan ruang	43	50	88	29	210
26	Dinas perumahan rakyat, kawasan permukiman dan perhubungan	3	20	18	4	45
27	Dinas komunikasi dan informatika	1	3	2	4	10
28	Dinas pertanian	1	2	9	4	16
29	Dinas pariwisata, kepemudaan dan olahraga	2	4	13	4	23
30	Dinas kependudukan dan pencatatan sipil	-	3	5	3	11
31	Dinas koperasi dan usaha mikro	-	-	1	2	3
32	Dinas tenaga kerja	2	-	3	1	6
33	Dinas perindustrian dan perdagangan	4	5	5	3	17
34	Dinas kesehatan	16	7	150	163	336

Sumber : Badan Kepegawaian, Pendidikan, dan Pelatihan Kabupaten Mojokerto

Source : Government Board Office of Mojokerto Regency

Lanjutan Tabel 2.2.3  
Continued Table

No	Unit Kerja/Working Unit	Golongan Kepangkatan/ Grade II				Jumlah Total	
		II/A	II/B	II/C	II/D		
(1)	(2)	(3)	(4)	(5)	(6)	(7)	
35	RSUD PROF.DR.SOEKANDAR	3	5	21	7	36	
36	RSUD RA Basuni	-	1	-	8	9	
37	Kecamatan Puri	1	3	9	4	17	
38	Kecamatan Sooko	1	3	11	2	17	
39	Kecamatan Trowulan	1	3	6	1	11	
40	Kecamatan Bangsal	2	2	12	1	17	
41	Kecamatan Gedeg	-	2	13	-	15	
42	Kecamatan Kemlagi	-	3	9	1	13	
43	Kecamatan Jetis	-	1	6	-	7	
44	Kecamatan Dawarblandong	2	3	8	1	14	
45	Kecamatan Pacet	-	2	13	-	15	
46	Kecamatan Pungging	-	4	5	-	9	
47	Kecamatan Ngoro	-	2	10	-	12	
48	Kecamatan Kutorejo	-	3	13	-	16	
49	Kecamatan Dlanggu	1	3	9	1	14	
50	Kecamatan Trawas	-	1	7	1	9	
51	Kecamatan Mojoanyar	1	3	7	2	13	
52	Kecamatan Gondang	1	2	14	1	18	
53	Kecamatan Jatirejo	-	4	9	-	13	
54	Kecamatan Mojosari	-	2	8	1	11	
55	Satuan Polisi Pamong Praja	9	3	24	7	43	
56	Kantor Perpustakaan, Arsip & Dokumentasi	1	-	2	2	5	
57	Kantor Ketahanan Pangan	3	1	5	2	11	
<b>Jumlah/Total</b>		<b>2017</b>	<b>227</b>	<b>309</b>	<b>886</b>	<b>938</b>	<b>2 360</b>
		<b>2016</b>	<b>218</b>	<b>493</b>	<b>937</b>	<b>1 132</b>	<b>2 780</b>
		<b>2015</b>	<b>206</b>	<b>651</b>	<b>945</b>	<b>1 167</b>	<b>2 969</b>

Sumber : Badan Kepegawaian, Pendidikan, dan Pelatihan Kabupaten Mojokerto

Source : Government Board Office of Mojokerto Regency



**Tabel 2.2.4** Jumlah Pegawai Negeri Sipil Golongan III Menurut Unit Kerja  
**Table** *Number of Civil Public Servant Grade III by Working Unit 2017*

No	Unit Kerja/ <i>Working Unit</i>	Golongan Kepangkatan/ Grade III				Jumlah <i>Total</i>
		III/A	III/B	III/C	III/D	
(1)	(2)	(3)	(4)	(5)	(6)	(7)
1	Sekretariat daerah kab Mojokerto	-	-	-	-	-
2	Bagian administrasi pemerintahan	2	2	3	1	8
3	Bagian administrasi kesejahteraan rakyat	-	4	2	1	7
4	Bagian hubungan masyarakat dan protokol	1	2	2	-	5
5	Bagian administrasi perekonomian	3	6	-	3	12
6	Bagian administrasi pembangunan	2	3	2	1	8
7	Bagian Tata Usaha	3	1	2	3	9
8	Bagian Umum	3	8	4	3	18
9	Bagian Hukum	1	6	1	2	10
10	Bagian Organisasi	-	2	2	3	7
11	Sekretariat DPRD	8	2	2	2	14
12	Inspektorat	5	7	6	8	26
13	Badan perencanaan pembangunan daerah	1	16	6	9	32
14	Nadan pengelolaan keuangan dan aset daerah	4	10	8	12	34
15	Badan kesatuan bangsa dan politik	2	1	5	5	13
16	Dinas pemberdayaan masyarakat dan desa	5	8	2	8	23
17	Badan kepegawaian, pendidikan dan pelatihan	10	6	3	5	24
18	Dinas lingkungan hidup	4	7	2	10	23
19	Dinas pengendalian penduduk, KB dan pemberdayaan perempuan	-	3	4	9	16
20	Dinas penanaman modal dan pelayanan terpadu satu pintu	1	8	7	4	20
21	Badan penanggulangan bencana daerah	1	6	2	8	17
22	Badan pendapatan daerah	8	9	6	6	29
23	Dinas sosial	1	1	3	8	13
24	Dinas pendidikan	632	235	386	328	1 581
25	Dinas PU dan penataan ruang	12	26	13	15	66
26	Dinas perumahan rakyat, kawasan permukiman dan perhubungan	1	11	5	14	31
27	Dinas komunikasi dan informatika	1	5	6	5	17
28	Dinas pertanian	14	14	17	16	61
29	Dinas pariwisata, kepemudaan dan olahraga	4	3	1	8	16
30	Dinas kependudukan dan pencatatan sipil	3	6	3	7	19
31	Dinas koperasi dan usaha mikro	1	5	1	8	15
32	Dinas tenaga kerja	3	8	4	9	24
33	Dinas perindustrian dan perdagangan	-	12	6	8	26
34	Dinas kesehatan	59	107	97	195	458

Sumber : Badan Kepegawaian, Pendidikan, dan Pelatihan Kabupaten Mojokerto

Source : Government Board Office of Mojokerto Regency

Lanjutan Tabel 2.2.4  
Continued Table

No	Unit Kerja/Working Unit	Gololongan Kepangkatan/ Grade III				Jumlah Total	
		III/A	III/B	III/C	III/D		
(1)	(2)	(3)	(4)	(5)	(6)	(7)	
35	RSUD PROF.DR.SOEKANDAR	68	27	29	34	158	
36	RSUD RA Basuni	56	25	6	24	111	
37	Kecamatan Puri	-	3	3	3	9	
38	Kecamatan Sooko	-	3	1	8	12	
39	Kecamatan Trowulan	-	2	4	3	9	
40	Kecamatan Bangsal	1	1	3	4	9	
41	Kecamatan Gedeg	1	2	3	4	10	
42	Kecamatan Kemlagi	1	2	-	5	8	
43	Kecamatan Jetis	1	5	1	4	11	
44	Kecamatan Dawarblandong	2	2	1	4	9	
45	Kecamatan Pacet	1	5	2	5	13	
46	Kecamatan Pungging	1	2	3	3	9	
47	Kecamatan Ngoro	1	4	3	2	10	
48	Kecamatan Kutorejo	-	2	2	2	6	
49	Kecamatan Dlanggu	3	-	-	5	8	
50	Kecamatan Trawas	1	-	4	2	7	
51	Kecamatan Mojoanyar	-	-	3	6	9	
52	Kecamatan Gondang	1	3	3	6	13	
53	Kecamatan Jatirejo	2	-	3	5	10	
54	Kecamatan Mojosari	1	9	16	5	31	
55	Satuan Polisi Pamong Praja	3	3	6	6	18	
56	Kantor Perpustakaan, Arsip & Dokumentasi	-	6	3	7	16	
57	Kantor Ketahanan Pangan	5	6	4	11	26	
<b>Jumlah/Total</b>		<b>2017</b>	<b>944</b>	<b>662</b>	<b>716</b>	<b>882</b>	<b>3 204</b>
		<b>2016</b>	<b>605</b>	<b>785</b>	<b>814</b>	<b>815</b>	<b>3 019</b>
		<b>2015</b>	<b>672</b>	<b>890</b>	<b>1 152</b>	<b>964</b>	<b>9 378</b>

Sumber : Badan Kepegawaian, Pendidikan, dan Pelatihan Kabupaten Mojokerto

Source : Government Board Office of Mojokerto Regency

**Tabel 2.2.5** Jumlah Pegawai Negeri Sipil Golongan IV Menurut Unit Kerja  
**Table** *Number of Civil Public Servant Grade IV by Working Unit*  
 2017

No	Unit Kerja/Working Unit	Golongan Kepangkatan/Grade IV				Jumlah Total
		IV/A	IV/B	IV/C	IV/D	
(1)	(2)	(3)	(4)	(5)	(6)	(8)
1	Sekretariat daerah kab Mojokerto	-	-	5	-	5
2	Bagian administrasi pemerintahan	-	1	-	-	1
3	Bagian administrasi kesejahteraan rakyat	1	1	-	-	2
4	Bagian hubungan masyarakat dan protokol	1	1	-	-	2
5	Bagian administrasi perekonomian	-	1	-	-	1
6	Bagian administrasi pembangunan	3	-	-	-	3
7	Bagian Tata Usaha	-	1	-	-	1
8	Bagian Umum	1	-	1	-	2
9	Bagian Hukum	3	-	-	-	3
10	Bagian Organisasi	-	1	-	-	1
11	Sekretariat DPRD	3	4	-	-	7
12	Inspektorat	1	8	2	-	11
13	Badan perencanaan pembangunan daerah	3	1	1	-	5
14	Nadan pengelolaan keuangan dan aset daerah	3	1	1	-	5
15	Badan kesatuan bangsa dan politik	4	2	-	-	6
16	Dinas pemberdayaan masyarakat dan desa	6	2	-	-	8
17	Badan kepegawaian, pendidikan dan pelatihan	4	1	1	-	6
18	Dinas lingkungan hidup	6	1	1	-	8
19	Dinas pengendalian penduduk, KB dan pemberdayaan perempuan	10	-	1	-	11
20	Dinas penanaman modal dan pelayanan terpadu satu pintu	3	2	1	-	6
21	Badan penanggulangan bencana daerah	4	1	1	-	6
22	Badan pendapatan daerah	4	1	1	-	6
23	Dinas sosial	9	5	3	-	17
24	Dinas pendidikan	572	1 899	55	-	2 526
25	Dinas PU dan penataan ruang	2	1	1	-	4
26	Dinas perumahan rakyat, kawasan permukiman dan perhubungan	3	2	-	-	5
27	Dinas komunikasi dan informatika	2	1	1	-	4
28	Dinas pertanian	19	25	2	-	46
29	Dinas pariwisata, kepemudaan dan olahraga	8	1	-	-	9
30	Dinas kependudukan dan pencatatan sipil	5	-	1	-	6
31	Dinas koperasi dan usaha mikro	11	1	1	-	13
32	Dinas tenaga kerja	1	2	1	-	4
33	Dinas perindustrian dan perdagangan	7	3	1	-	11
34	Dinas kesehatan	34	9	2	-	45

Sumber : Badan Kepegawaian, Pendidikan, dan Pelatihan Kabupaten Mojokerto

Source : Government Board Office of Mojokerto Regency

**Lanjutan Tabel**  
**Continued Table** 2.2.5

No	Unit Kerja/Working Unit	Golongan Kepangkatan/Grade IV				Jumlah Total	
		IV/A	IV/B	IV/C	IV/D		
(1)	(2)	(3)	(4)	(5)	(6)	(8)	
35	RSUD PROF.DR.SOEKANDAR	14	4	8	-	26	
36	RSUD RA Basuni	6	2	-	-	8	
37	Kecamatan Puri	2	1	-	-	3	
38	Kecamatan Sooko	-	2	-	-	2	
39	Kecamatan Trowulan	1	2	-	-	3	
40	Kecamatan Bangsal	2	1	-	-	3	
41	Kecamatan Gedeg	1	-	-	-	1	
42	Kecamatan Kemlagi	2	-	-	-	2	
43	Kecamatan Jetis	2	1	-	-	3	
44	Kecamatan Dawarblandong	4	1	-	-	5	
45	Kecamatan Pacet	1	-	-	-	1	
46	Kecamatan Pungging	1	2	-	-	3	
47	Kecamatan Ngoro	2	1	-	-	3	
48	Kecamatan Kutorejo	2	-	-	-	2	
49	Kecamatan Dlanggu	2	1	-	-	3	
50	Kecamatan Trawas	3	-	-	-	3	
51	Kecamatan Mojoanyar	-	-	-	-	-	
52	Kecamatan Gondang	1	-	-	-	1	
53	Kecamatan Jatirejo	1	-	-	-	1	
54	Kecamatan Mojosari	2	1	-	-	3	
55	Satuan Polisi Pamong Praja	2	2	1	-	5	
56	Kantor Perpustakaan, Arsip & Dokumentasi	4	3	1	-	8	
57	Kantor Ketahanan Pangan	9	3	-	-	12	
<b>Jumlah/Total</b>		<b>2017</b>	<b>797</b>	<b>2 006</b>	<b>94</b>	<b>1</b>	<b>2 898</b>
		<b>2016</b>	<b>920</b>	<b>2 110</b>	<b>66</b>	<b>1</b>	<b>3 097</b>
		<b>2015</b>	<b>1 136</b>	<b>2 422</b>	<b>57</b>	<b>1</b>	<b>3 616</b>

Sumber : Badan Kepegawaian, Pendidikan, dan Pelatihan Kabupaten Mojokerto

Source : Government Board Office of Mojokerto Regency

Tabel 2.2.6  
Table

Jumlah Pegawai Negeri Sipil Menurut Tingkat Pendidikan  
Number of Civil Public Servant by Level of Education  
2017

No	Unit Kerja/Working Unit	Tingkat Pendidikan/Level of Education										Jumlah		
		SD	SLTP	SLTA	D1	D2	D3	D4	S1	S2	S3	Total		
(1)	(2)	(3)	(4)	(5)	(6)	(7)	(8)	(9)	(10)	(11)	(12)	(13)		
1	Sekretariat daerah kab Mojokerto	-	-	-	-	-	-	-	-	6	-	6		
2	Bagian administrasi pemerintahan	-	1	5	-	-	-	2	4	1	-	13		
3	Bagian administrasi kesejahteraan rakyat	-	-	9	-	-	-	-	3	3	-	15		
4	Bagian hubungan masyarakat dan protokol	-	-	7	-	-	1	-	4	2	-	14		
5	Bagian administrasi perekonomian	-	-	4	-	-	-	-	6	3	-	13		
6	Bagian administrasi pembangunan	-	-	6	-	-	-	1	5	3	-	15		
7	Bagian Tata Usaha	-	2	1	-	-	2	-	9	1	-	15		
8	Bagian Umum	2	3	13	-	-	3	4	10	3	-	38		
9	Bagian Hukum	-	-	1	-	-	-	-	9	4	-	14		
10	Bagian Organisasi	-	1	5	-	-	2	-	7	-	-	15		
11	Sekretariat DPRD	-	1	7	-	-	1	1	13	6	1	30		
12	Inspektorat	-	-	5	-	-	-	-	25	10	-	40		
13	Badan perencanaan pembangunan daerah	-	-	8	-	-	1	2	22	11	-	44		
14	Nadan pengelolaan keuangan dan aset daerah	-	-	13	-	-	6	1	27	8	-	55		
15	Badan kesatuan bangsa dan politik	-	-	5	-	-	-	-	9	7	-	21		
16	Dinas pemberdayaan masyarakat dan desa	-	-	11	-	-	1	-	15	9	-	36		
17	Badan kepegawaian, pendidikan dan pelatihan	-	-	9	-	-	1	6	16	7	-	39		
18	Dinas lingkungan hidup	31	52	45	-	-	2	-	20	9	-	159		
19	Dinas pengendalian penduduk, KB dan pemberdayaan perempuan	-	-	8	-	-	1	-	14	10	-	33		
20	Dinas penanaman modal dan pelayanan terpadu satu pintu	-	-	8	-	-	3	1	13	6	-	31		
21	Badan penanggulangan bencana daerah	2	2	15	-	-	-	-	16	6	-	41		
22	Badan pendapatan daerah	1	2	21	-	-	-	-	22	10	-	56		
23	Dinas sosial	-	-	14	-	-	-	-	14	15	-	43		
24	Dinas pendidikan	27	119	573	13	1,112	37	-	3,195	193	-	5,269		
25	Dinas PU dan penataan ruang	30	57	155	-	-	4	-	45	11	-	302		
26	Dinas perumahan rakyat, kawasan permukiman dan perhubungan	4	3	48	-	-	1	-	24	7	-	87		
27	Dinas komunikasi dan informatika	-	1	12	-	-	2	-	11	4	1	31		
28	Dinas pertanian	1	-	23	1	-	4	2	83	10	-	124		
29	Dinas pariwisata, kepemudaan dan olahraga	1	5	18	-	1	4	-	11	9	-	49		
30	Dinas kependudukan dan pencatatan sipil	-	1	10	-	-	2	-	16	7	-	36		
31	Dinas koperasi dan usaha mikro	-	-	8	-	-	2	-	10	11	-	31		
32	Dinas tenaga kerja	-	1	11	-	-	-	1	17	4	-	34		
33	Dinas perindustrian dan perdagangan	1	5	18	-	-	1	1	21	9	-	56		
34	Dinas kesehatan	10	21	217	65	6	338	34	144	6	1	842		
35	RSUD PROF.DR.SOEKANDAR	1	1	36	1	1	89	4	65	22	-	220		
36	RSUD RA Basuni	-	-	4	2	-	74	4	33	11	-	128		
37	Kecamatan Puri	-	1	17	1	-	-	-	7	3	-	29		
38	Kecamatan Sooko	-	3	18	-	-	-	1	9	2	-	33		
39	Kecamatan Trowulan	-	1	14	-	-	-	-	4	4	-	23		

Sumber : Badan Kepegawaian, Pendidikan, dan Pelatihan Kabupaten Mojokerto  
Source : Government Board Office of Mojokerto Regency

Lanjutan Tabel 2.2.6  
Continued Table

No	Unit Kerja/Working Unit	Tingkat Pendidikan/Level of Education											Jumlah Total
		SD	SLTP	SLTA	D1	D2	D3	D4	S1	S2	S3		
(1)	(2)	(3)	(4)	(5)	(6)	(7)	(8)	(9)	(10)	(11)	(12)	(13)	
40	Kecamatan Bangsal	-	1	19	-	-	-	-	8	1	-	29	
41	Kecamatan Gedeg	-	-	17	-	-	-	-	8	1	-	26	
42	Kecamatan Kemlagi	-	-	16	-	-	-	-	6	1	-	23	
43	Kecamatan Jetis	-	2	11	-	-	-	-	6	3	-	22	
44	Kecamatan Dawarblandong	-	3	14	-	-	-	-	7	4	-	28	
45	Kecamatan Pacet	-	-	21	-	-	-	-	6	2	-	29	
46	Kecamatan Pungging	1	1	12	-	-	-	-	6	2	-	22	
47	Kecamatan Ngoro	-	-	18	-	-	-	-	3	4	-	25	
48	Kecamatan Kutorejo	-	1	17	-	-	-	1	3	2	-	24	
49	Kecamatan Dlanggu	-	1	14	-	-	-	1	6	3	-	25	
50	Kecamatan Trawas	1	2	8	-	-	-	1	4	4	-	20	
51	Kecamatan Mojoanyar	-	-	13	-	-	-	-	9	-	-	22	
52	Kecamatan Gondang	1	1	21	-	-	-	-	8	1	-	32	
53	Kecamatan Jatirejo	-	-	15	-	-	-	-	6	3	-	24	
54	Kecamatan Mojosari	-	1	25	-	-	-	1	14	4	-	45	
55	Satuan Polisi Pamong Praja	3	8	41	-	-	-	2	10	5	-	69	
56	Kantor Perpustakaan, Arsip & Dokumentasi	-	-	6	-	-	-	4	11	8	-	29	
57	Kantor Ketahanan Pangan	-	1	21	-	-	-	-	16	12	-	50	
<b>Jumlah/Total</b>		<b>2017</b>	<b>117</b>	<b>305</b>	<b>1 711</b>	<b>83</b>	<b>1 120</b>	<b>592</b>	<b>66</b>	<b>4 115</b>	<b>513</b>	<b>## 8 625</b>	
		<b>2016</b>	<b>134</b>	<b>359</b>	<b>1 874</b>	<b>183</b>	<b>1 530</b>	<b>519</b>	<b>41</b>	<b>3 984</b>	<b>471</b>	<b>## 9 099</b>	
		<b>2015</b>	<b>157</b>	<b>409</b>	<b>2 075</b>	<b>201</b>	<b>1 683</b>	<b>527</b>	<b>34</b>	<b>4 859</b>	<b>574</b>	<b>## 10 523</b>	

Sumber : Badan Kepegawaian, Pendidikan, dan Pelatihan Kabupaten Mojokerto

Source : Government Board Office of Mojokerto Regency

**Tabel 2.2.7** Jumlah Pegawai Negeri Sipil Menurut Jenis Kelamin dan Agama per Unit Kerja  
**Table** Number of Civil Public Servant by Sex and Religion per Working Unit

2017

No	Unit Kerja/Working Unit	Jenis Kelamin/Sex		Jumlah	Agama/Religion						Jumlah
		Laki-laki Male	Perempuan Female		Islam Islam	Kristen Christian	Katolik Catholic	Hindu Hindu	Budha Buddhist	Konghuchu Konghuchu	
(1)	(2)	(3)	(4)	(5)	(6)	(7)	(8)	(9)	(10)	(11)	
1	Sekretariat daerah kab Mojokerto	5	1	6	6	-	-	-	-	6	
2	Bagian administrasi pemerintahan	9	4	13	13	-	-	-	-	13	
3	Bagian administrasi kesejahteraan rakyat	10	5	15	15	-	-	-	-	15	
4	Bagian hubungan masyarakat dan protokol	6	8	14	14	-	-	-	-	14	
5	Bagian administrasi perekonomian	5	8	13	12	1	-	-	-	13	
6	Bagian administrasi pembangunan	9	6	15	15	-	-	-	-	15	
7	Bagian Tata Usaha	7	8	15	15	-	-	-	-	15	
8	Bagian Umum	26	12	38	38	-	-	-	-	38	
9	Bagian Hukum	10	4	14	13	-	1	-	-	14	
10	Bagian Organisasi	9	6	15	14	-	1	-	-	15	
11	Sekretariat DPRD	14	16	30	30	-	-	-	-	30	
12	Inspektorat	22	18	40	37	-	3	-	-	40	
13	Badan perencanaan pembangunan daerah	30	14	44	44	-	-	-	-	44	
14	Nadan pengelolaan keuangan dan aset daerah	37	18	55	54	-	1	-	-	55	
15	Badan kesatuan bangsa dan politik	13	8	21	21	-	-	-	-	21	
16	Dinas pemberdayaan masyarakat dan desa	23	13	36	36	-	-	-	-	36	
17	Badan kepegawaian, pendidikan dan pelatihan	24	15	39	37	-	2	-	-	39	
18	Dinas lingkungan hidup	142	17	159	158	-	1	-	-	159	
19	Dinas pengendalian penduduk, KB dan pemberdayaan perempuan	18	15	33	31	-	2	-	-	33	
20	Dinas penanaman modal dan pelayanan terpadu satu pintu	15	16	31	29	-	2	-	-	31	
21	Badan penanggulangan bencana daerah	36	5	41	40	1	-	-	-	41	
22	Badan pendapatan daerah	38	18	56	56	-	-	-	-	56	
23	Dinas sosial	31	12	43	43	-	-	-	-	43	
24	Dinas pendidikan	2,296	2,973	5,269	5,155	17	91	6	-	5,269	
25	Dinas PU dan penataan ruang	275	27	302	300	-	2	-	-	302	
26	Dinas perumahan rakyat, kawasan permukiman dan perhubungan	84	3	87	86	-	1	-	-	87	
27	Dinas komunikasi dan informatika	18	13	31	29	-	2	-	-	31	
28	Dinas pertanian	81	43	124	120	1	3	-	-	124	
29	Dinas pariwisata, kepemudaan dan olahraga	35	14	49	47	-	2	-	-	49	
30	Dinas kependudukan dan pencatatan sipil	19	17	36	36	-	-	-	-	36	
31	Dinas koperasi dan usaha mikro	15	16	31	27	-	4	-	-	31	
32	Dinas tenaga kerja	28	6	34	34	-	-	-	-	34	
33	Dinas perindustrian dan perdagangan	39	17	56	55	-	1	-	-	56	
34	Dinas kesehatan	206	636	842	824	5	11	2	-	842	
35	RSUD PROF.DR.SOEKANDAR	88	132	220	204	6	7	3	-	220	
36	RSUD RA Basuni	57	71	128	121	6	1	-	-	128	
37	Kecamatan Puri	20	9	29	29	-	-	-	-	29	
38	Kecamatan Sooko	25	8	33	33	-	-	-	-	33	
39	Kecamatan Trowulan	20	3	23	23	-	-	-	-	23	

Sumber : Badan Kepegawaian, Pendidikan, dan Pelatihan Kabupaten Mojokerto  
 Source : Government Board Office of Mojokerto Regency

Lanjutan Tabel  
2.2.7  
Continued Table

No	Unit Kerja/ Working Unit	Jenis Kelamin/Sex		JUMLAH	Agama/Religion						Jumlah	
		Laki-laki	Perempuan		Islam	Kristen	Katolik	Hindu	Budha	Konghuchu		
		Male	Female		Islam	Christian	Catholic	Hindu	Budhist	Konghuchu		Total
(1)	(2)	(3)	(4)	(6)	(7)	(8)	(9)	(10)	(11)	(12)		
40	Kecamatan Bangsal	25	4	29	29	-	-	-	-	-	29	
41	Kecamatan Gedeg	20	6	26	26	-	-	-	-	-	26	
42	Kecamatan Kemlagi	21	2	23	23	-	-	-	-	-	23	
43	Kecamatan Jetis	17	5	22	22	-	-	-	-	-	22	
44	Kecamatan Dawarblandong	26	2	28	26	-	2	-	-	-	28	
45	Kecamatan Pacet	23	6	29	29	-	-	-	-	-	29	
46	Kecamatan Pungging	17	5	22	22	-	-	-	-	-	22	
47	Kecamatan Ngoro	19	6	25	25	-	-	-	-	-	25	
48	Kecamatan Kutorejo	21	3	24	24	-	-	-	-	-	24	
49	Kecamatan Dlanggu	19	6	25	25	-	-	-	-	-	25	
50	Kecamatan Trawas	17	3	20	20	-	-	-	-	-	20	
51	Kecamatan Mojoanjar	17	5	22	22	-	-	-	-	-	22	
52	Kecamatan Gondang	25	7	32	31	-	1	-	-	-	32	
53	Kecamatan Jatirejo	23	1	24	24	-	-	-	-	-	24	
54	Kecamatan Mojosari	40	5	45	43	-	2	-	-	-	45	
55	Satuan Polisi Pamong Praja	65	5	70	70	-	-	-	-	-	70	
56	Kantor Perpustakaan, Arsip & Dokumentasi	17	12	29	29	-	-	-	-	-	29	
57	Kantor Ketahanan Pangan	34	16	50	47	-	3	-	-	-	50	
<b>Jumlah/Total</b>		<b>2017</b>	<b>4 291</b>	<b>4 334</b>	<b>8 625</b>	<b>8 431</b>	<b>31</b>	<b>146</b>	<b>11</b>	-	-	<b>8 625</b>
		<b>2016</b>	<b>4 606</b>	<b>4 493</b>	<b>9 099</b>	<b>8 883</b>	<b>162</b>	<b>43</b>	<b>11</b>	-	-	<b>9 099</b>
		<b>2015</b>	<b>5 408</b>	<b>5 115</b>	<b>10 523</b>	<b>10 270</b>	<b>191</b>	<b>48</b>	<b>14</b>	-	-	<b>10 523</b>

Sumber : Badan Kepegawaian, Pendidikan, dan Pelatihan Kabupaten Mojokerto

Source : Government Board Office of Mojokerto Regency



**Tabel 2.2.8** Rekapitulasi Kekuatan Personel Militer Jajaran KOREM 082/CPYJ Wilayah Mojokerto  
**Table** *Summarize of Military KOREM 082/CPYJ Mojokerto Region*  
 2017

Nama Satuan/ <i>Name of Group</i>	Jenis Kelamin/ <i>Sex</i>						Jumlah <i>Total</i>	
	Perwira		Bintara		Tamtama			
	Laki	Prmpuan	Laki	Prmpuan	Laki	Prmpuan		
(1)	(2)		(3)		(4)		(5)	
1. Makorem 082/CPYJ	33	2	108	4	84	-	231	
2. Kodim 0815	27	-	411	-	66	-	504	
3. Denpom V/2	8	-	30	-	13	-	51	
4. Denkesyah Mojokerto	4	1	14	-	3	-	22	
5. Ajenrem 082	2	1	21	1	5	-	30	
6. Denpal 05.12.02	6	-	17	-	5	-	28	
7. Denbakang V 11.44.02	11	-	29	-	12	-	52	
8. Subdenzibang V/21	1	-	5	-	-	-	6	
9. Pekas Gabrah 49.NA.3.07.11	3	-	4	-	-	-	7	
10. Minvetcad V/15	3	-	6	1	-	-	10	
11. Denhub Rem 082	7	-	28	-	16	-	51	
12. Sandi	1	4	1	-	-	-	2	
<b>Jumlah/<i>Total</i></b>	<b>2017</b>	<b>106</b>	<b>8</b>	<b>674</b>	<b>6</b>	<b>204</b>	<b>-</b>	<b>994</b>
	<b>2016</b>	<b>113</b>	<b>4</b>	<b>708</b>	<b>7</b>	<b>186</b>	<b>-</b>	<b>1 018</b>
	<b>2015</b>	<b>194</b>	<b>6</b>	<b>1 308</b>	<b>10</b>	<b>292</b>	<b>-</b>	<b>1 810</b>

Sumber : KOREM 082/CPYJ Wilayah Mojokerto

Source : KOREM 082/CPYJ Mojokerto Region

**Tabel** 2.2.9 **Kekuatan Linmas Terlatih Menurut Kecamatan**  
**Table** *Civilian Trained Potentially by District*  
**2015**

Kecamatan/District	Suskalak			Suskapin	
	Latsar	A	B	Hansip	
(1)	(2)	(3)	(4)	(5)	
01. Jatirejo	-	-	4	-	
02. Gondang	-	35	20	-	
03. Pacet	-	50	35	-	
04. Trawas	-	-	88	-	
05. Ngoro	-	-	49	-	
06. Pungging	-	-	4	-	
07. Kutorejo	-	-	7	-	
08. Mojosari	-	-	1	-	
09. Bangsal	1	4	14	-	
10. Mojoanyar	7	-	9	-	
11. Dlanggu	-	-	5	-	
12. Puri	-	-	4	-	
13. Trowulan	-	1	11	-	
14. Sooko	-	6	10	-	
15. Gedeg	4	8	29	-	
16. Kemlagi	107	-	37	-	
17. Jetis	-	2	8	-	
18. Dawarblandong	-	-	21	-	
<b>Jumlah/Total</b>	<b>2015</b>	<b>119</b>	<b>106</b>	<b>356</b>	-
	<b>2014</b>	<b>119</b>	<b>107</b>	<b>291</b>	-
	<b>2013</b>	<b>119</b>	<b>107</b>	<b>291</b>	-

Sumber : Satuan Polisi Pamong Praja Kabupaten Mojokerto  
 Source : *Municipal Police Units of Mojokerto Regency*

**Tabel** 2.2.10  
**Table**

**Kekuatan Potensi Linmas Per Kecamatan**  
**Potentially Civilian by District**  
**2015**

Kecamatan <i>District</i>	Desa <i>Villages</i>	SATGAS DESA/KELURAHAN			POK  GAS	
		Laki-laki <i>Male</i>	Perempuan <i>Female</i>	Jumlah <i>Total</i>		
(1)	(2)	(3)	(4)	(5)	(6)	
01. Jatirejo	19	420	-	420	-	
02. Gondang	18	442	-	442	-	
03. Pacet	20	575	-	575	-	
04. Trawas	13	460	-	460	-	
05. Ngoro	19	560	-	560	-	
06. Pungging	19	543	-	543	-	
07. Kutorejo	17	411	-	411	-	
08. Mojosari	19	513	4	517	-	
09. Bangsal	17	399	2	401	-	
10. Mojoanyar	12	271	-	271	-	
11. Dlanggu	16	412	-	412	-	
12. Puri	16	634	-	634	-	
13. Trowulan	16	436	-	436	-	
14. Sooko	15	556	4	560	-	
15. Gedeg	14	408	3	411	-	
16. Kemlagi	20	710	-	710	-	
17. Jetis	16	508	9	517	7	
18. Dawarblandong	18	505	-	505	-	
<b>Jumlah/Total</b>	<b>2015</b>	<b>304</b>	<b>8.763</b>	<b>22</b>	<b>8.785</b>	<b>7</b>
	<b>2014</b>	<b>304</b>	<b>8 639</b>	<b>22</b>	<b>8 661</b>	<b>7</b>
	<b>2013</b>	<b>304</b>	<b>9 845</b>	<b>629</b>	<b>10 474</b>	<b>289</b>

Sumber : Satuan Polisi Pamong Praja Kabupaten Mojokerto  
Source : Municipal Police Units of Mojokerto Regency

**Tabel** 2.2.11  
**Table**

**Jumlah Organisasi Kemasyarakatan Yang Terdaftar**  
**Number of Enlisted Social Organization**  
**2014-2017**

<b>Jenis Organisasi/ Type of Organization</b>	<b>2014</b>	<b>2015</b>	<b>2016</b>	<b>2017</b>
(1)	(2)	(3)	(4)	(5)
01. Organisasi LSM / YAS	70	74	81	81
02. Organisasi Pemuda	13	13	11	11
03. Organisasi Wanita	6	6	7	7
04. Organisasi Kesamaan Profesi	13	35	31	31
05. Organisasi Kesamaan Fungsi	0	0	0	0
06. Organisasi Kesamaan Agama	9	9	11	11
07. Organisasi Pondok Pesantren	214	0	0	0
08. Organisasi Kepercayaan	0	0	0	0
Organisasi				
09. Kepelajaran/Kemahasiswaan	3	2	2	2
10. Yayasan	20	25	30	30
<b>Jumlah/Total</b>	<b>348</b>	<b>164</b>	<b>173</b>	<b>173</b>

Sumber : Satuan Polisi Pamong Praja Kabupaten Mojokerto  
Source : *Municipal Police Units of Mojokerto Regency*

## 2.3 PEMILIHAN UMUM GENERAL ELECTION

**Tabel 2.3.1** Komposisi Keanggotaan DPRD Kab. Mojokerto Menurut Komisi dan Fraksi  
*Table* *Composition of Legislative Member of Mojokerto Regency by Commission and Faction 2017*

Fraksi/ <i>Faction</i>	Komisi/ <i>Commission</i>					Jumlah <i>Total</i>
	Pimpinan <i>Head</i> DPRD	A	B	C	D	
(1)	(2)	(3)	(4)	(5)	(6)	(7)
01. PKB	1	1	1	1	1	5
02. PAN	-	1	1	1	1	4
03. PDI-P	1	1	2	2	1	7
04. DEMOKRAT	1	1	1	2	1	6
05. GOLKAR	1	1	1	2	1	6
06. GERINDA	-	1	1	1	2	5
07. PPP	-	2	1	1	1	5
08. PKS	-	1	1	1	1	4
09. NASDEM	-	1	1	1	1	4
10. BINTANG KERAKYATAN	-	1	1	1	1	4
<b>Jumlah/<i>Total</i></b>	<b>4</b>	<b>11</b>	<b>11</b>	<b>13</b>	<b>11</b>	<b>50</b>

Sumber : Sekretariat DPRD Kabupaten Mojokerto

*Sumber : Legislative Secretariat of Mojokerto Regency*

**Tabel 2.3.2** Jumlah Anggota DPRD Menurut Jenis Kelamin dan Tingkat Pendidikan  
**Table** *Number of Legislative Member by Sex and Education*  
**2017**

	Tingkat Pendidikan <i>Education</i>	Laki-laki <i>Male</i>	Perempuan <i>Female</i>	Jumlah <i>Total</i>
	(1)	(2)	(3)	(4)
1.	DOKTORAL / S3			
2.	PASCA SARJANA / S2	5	7	12
3.	SARJANA / S1	26	3	29
4.	DIPLOMA / SARJANA MUDA			
5.	S L T A	6	3	9
6.	S L T P			
7.	SD			
	<b>Jumlah/Total</b>	<b>2017</b>	<b>37</b>	<b>13</b>
		<b>2016</b>	<b>39</b>	<b>11</b>
		<b>2015</b>	<b>39</b>	<b>11</b>

Sumber : Sekretariat DPRD Kabupaten Mojokerto

*Sumber : Legislative Secretariat of Mojokerto Regency*

**Tabel 2.3.3** Frekuensi Kegiatan Rapat-Rapat DPRD Kab. Mojokerto  
**Table** *Meeting Activity Frequency of Legislative Mojokerto Regency*  
**2015-2017**

Uraian/Description (1)	Tahun/Year		
	2015 (2)	2016 (3)	2017 (4)
01. Rapat Badan Pertimbangan Daerah	-	-	13
02. Rapat Paripurna Istimewa	4	2	1
03. Rapat Paripurna Khusus	-	-	3
04. Rapat Paripurna Dewan	14	15	4
05. Rapat Panitia Musyawarah	92	30	4
06. Rapat Panitia Anggaran	18	12	
07. Rapat Panitia Khusus	32	-	30
08. Rapat Fraksi-fraksi	-	-	17
09. Rapat Komisi-komisi			
a. Rapat Kerja Komisi A	36	12	13
Kunjungan Kerja Komisi A	72	12	
b. Rapat Kerja Komisi B	36	12	15
Kunjungan Kerja Komisi B	72	12	
c. Rapat Kerja Komisi C	36	12	
Kunjungan Kerja Komisi C	72	12	8
d. Rapat Kerja Komisi D	36	12	
Kunjungan Kerja Komisi D	72	12	10
10. Rapat Gabungan Komisi	19	-	5
11. Rapat Pimpinan Dewan dan Pimpinan Fraksi	30	-	9
12. Menerima Kunjungan Kerja dari DPRD lain	43	30	39
<b>Jumlah/Total</b>	<b>684</b>	<b>185</b>	<b>171</b>

Sumber : Sekretariat DPRD Kabupaten Mojokerto

Sumber : *Legislative Secretariat of Mojokerto Regency*

**Tabel** 2.3.4 Peraturan Daerah Yang Disahkan DPRD Menurut Nomor dan Pokok Bahasan  
**Table** *The Region Regulation which Ratified by Number and Material Discussion*  
 2017

No.	Nomor Perda <i>Regulation Number</i>	Pokok Bahasan <i>Material Discussin</i>
(1)	(2)	(3)
1.	No 34 Th 2017	Persetujuan rancangan peraturan daerah tentang perubahan keempat atas peraturan daerah nomor 1 tahun 2011 tentang pajak daerah dan perubahan atas peraturan daerah nomor 7 tahun 2011 tentang retribusi perizinan tertentu menjadi peraturan daerah kabupaten mojokerto
2.	No 33 Th 2017	Persetujuan rancangan peraturan daerah kabupaten mojokerto tentang anggaran pendapatan dan belanja daerah kabupaten mojokerto tahun anggaran 2018
3.	No 27 Th 2017	Persetujuan terhadap penyempurnaan dan penyesuaian hasil fasilitasi terhadap rancangan peraturan daerah kabupaten mojokerto tentang hak keuangan dan administratif pimpinan dan anggota DPRD kabupaten mojokerto
4.	No 22 Th 2017	Rancangan persetujuan bersama terhadap rancangan peraturan daerah tentang pertanggungjawaban pelaksanaan anggaran pendapatan dan belanja daerah kabupaten mojokerto tahun anggaran 2016
5.	No. 20 Th 2017	Persetujuan penetapan rancangan peraturan daerah kabupaten mojokerto atas pencabutan peraturan daerah kabupaten mojokerto, pencabutan daerah nomor 9 tahun 2016 tentang susunan organisasi dan tata kerja pemerintahan desa, perubahan kedua atas peraturan daerah nomor 5 tahun 2011 tentang retribusi jasa umum
6.	No. 19 Th. 2017	Persetujuan penetapan rancangan peraturan daerah kabupaten mojokerto atas pembentukan dana cadangan untuk pemilihan bupati dan wakil bupati kabupaten mojokerto
<b>Jumlah/Total</b>		
	<b>2017</b>	<b>6 perda</b>
	<b>2016</b>	<b>33 Perda</b>
	<b>2015</b>	<b>6 Perda</b>

Sumber : Sekretariat DPRD Kabupaten Mojokerto

Sumber : *Legislative Secretariat of Mojokerto Regency*



## 2.4 KEGIATAN PENERANGAN

### SOCIALIZE ACTIVITY

**Tabel** 2.4.1 Banyaknya Kegiatan Penerangan per Bulan Menurut Materi Penerangan  
**Table** 2.4.1 *Number of Socialize Activity per Month by Socializing Items*  
2017

Materi Penerangan <i>Socializing Items</i>	Januari <i>January</i>	Pebruari <i>February</i>	Maret <i>March</i>	April <i>April</i>	Mei <i>May</i>	Juni <i>June</i>
(1)	(2)	(3)	(4)	(5)	(6)	(7)
1. Pertanian	-	-	-	-	-	-
2. Kehutanan	-	-	-	-	-	-
3. Industri dan UKM	-	-	-	-	-	-
4. Pertambangan dan Energi	-	-	-	-	-	-
5. Pariwisata dan Pos Telekomunikasi	-	-	-	-	1	-
6. Perhubungan	-	-	1	-	-	-
7. Koperasi	-	-	-	-	-	-
8. Perdagangan	-	-	-	-	-	-
9. Ketenagakerjaan dan Transmigrasi	-	-	1	2	1	1
10. Lingkungan Hidup	-	-	-	-	-	-
11. Agama dan Kepercayaan	-	-	-	-	-	1
12. Kebudayaan	-	-	-	-	1	-
13. Pendidikan Nasional	-	-	-	-	-	1
14. Pemuda dan Kewanitaan	-	-	1	3	3	2
15. Kesehatan	-	-	2	3	3	2
16. Keluarga Berencana	-	-	-	1	-	-
17. Sosial dan Kependudukan	-	-	-	2	-	-
18. Perumahan	-	-	1	-	-	-
19. Politik dan Hubungan Luar Negeri	-	-	-	-	-	-
20. Hukum	-	-	-	-	-	-
21. Pertahanan Keamanan	-	-	-	-	-	-
22. Pemerintahan Daerah	-	-	-	-	-	-
23. Kelompencapir	-	-	-	-	-	-
24. Lain - lain	-	-	3	6	8	5
<b>Jumlah/Total</b>	-	-	<b>9</b>	<b>17</b>	<b>17</b>	<b>12</b>

Sumber : Dinas Perhubungan, Komunikasi, dan Informatika Kabupaten Mojokerto

Source : *Transportation, Communication, and Information Services of Mojokerto Regency*

**Lanjutan Tabel** 2.4.1  
**Continued Table**

Materi Penerangan <i>Socializing Items</i>	Juli <i>July</i>	Agustus <i>August</i>	September <i>September</i>	Oktober <i>October</i>	November <i>November</i>	Desember <i>December</i>	Jumlah <i>Total</i>
(1)	(8)	(9)	(10)	(11)	(12)	(13)	(14)
1. Pertanian	1	-	-	-	-	1	2
2. Kehutanan	-	-	-	-	-	-	-
3. Industri dan UKM	1	1	-	-	1	1	4
4. Pertambangan dan Energi	-	-	-	-	-	-	-
5. Pariwisata dan Pos Telekomunikasi	-	-	-	1	-	-	2
6. Perhubungan	-	-	-	-	1	-	2
7. Koperasi	1	-	-	-	1	-	2
8. Perdagangan	-	1	-	-	-	1	2
9. Ketenagakerjaan dan Transmigrasi	2	1	2	2	1	1	14
10. Lingkungan Hidup	1	-	-	-	1	-	2
11. Agama dan Kepercayaan	-	1	-	-	-	-	2
12. Kebudayaan	-	-	-	1	-	-	2
13. Pendidikan Nasional	1	-	-	-	-	1	3
14. Pemuda dan Kewanitaan	2	2	3	4	2	2	24
15. Kesehatan	4	3	3	3	2	2	27
16. Keluarga Berencana	-	-	1	-	-	-	2
17. Sosial dan Kependudukan	-	-	2	-	-	-	4
18. Perumahan	-	-	-	-	1	-	2
19. Politik dan Hubungan Luar Negeri	-	-	-	1	-	-	1
20. Hukum	-	-	-	-	-	-	-
21. Pertahanan Keamanan	-	-	-	1	-	-	1
22. Pemerintahan Daerah	-	-	-	-	-	-	-
23. Kelompencapir	-	-	-	-	-	-	-
24. Lain - lain	7	8	7	7	8	6	65
<b>Jumlah/Total</b>	<b>20</b>	<b>17</b>	<b>18</b>	<b>20</b>	<b>18</b>	<b>15</b>	<b>163</b>

Sumber : Dinas Perhubungan, Komunikasi, dan Informatika Kabupaten Mojokerto  
Source : *Transportation, Communication, and Information Services of Mojokerto Regency*

**Tabel 2.4.2** Banyaknya Kegiatan Penerangan Menurut Media Yang Digunakan  
**Table** *Number of Socialize Activity by Media*  
**2017**

Bulan <i>Month</i>	Komunikasi Interaktif			Pameran Keliling <i>Mobile</i> <i>Exhibition</i>	Spanduk <i>Banner</i>	Media Cetak/ Buletin Infokom <i>Papers</i>
	Langsung / Tatap Muka <i>Direct</i>	Mobil / Siaran Keliling <i>Mobile</i>	Panggung / Pertunjukan Rakyat <i>Demonstrating</i>			
(1)	(2)	(3)	(4)	(5)	(6)	(7)
01. Januari/ <i>January</i>	-	-	-	-	-	-
02. Februari/ <i>February</i>	-	-	-	-	-	-
03. Maret/ <i>March</i>	-	-	-	-	-	1
04. April/ <i>April</i>	-	-	-	-	1	1
05. Mei/ <i>May</i>	-	-	-	-	2	1
06. Juni/ <i>June</i>	-	-	-	-	1	1
07. Juli/ <i>July</i>	-	-	-	-	-	1
08. Agustus/ <i>August</i>	-	-	-	-	-	1
09. September/ <i>September</i>	-	-	-	-	1	1
10. Oktober/ <i>October</i>	-	-	-	-	1	1
11. Nopember/ <i>November</i>	-	-	-	-	-	1
12. Desember/ <i>December</i>	-	-	-	-	-	1
<b>Jumlah/Total</b>	<b>2017</b>	-	-	-	<b>6</b>	<b>10</b>
	<b>2016</b>	<b>15</b>	<b>12</b>	-	-	-
	<b>2015</b>	<b>15</b>	<b>12</b>	-	-	-

Sumber : Dinas Perhubungan, Komunikasi, dan Informatika Kabupaten Mojokerto  
 Source : *Transportation, Communication, and Information Services of Mojokerto Regency*

**Lanjutan Tabel** 2.4.2  
**Continued Table**

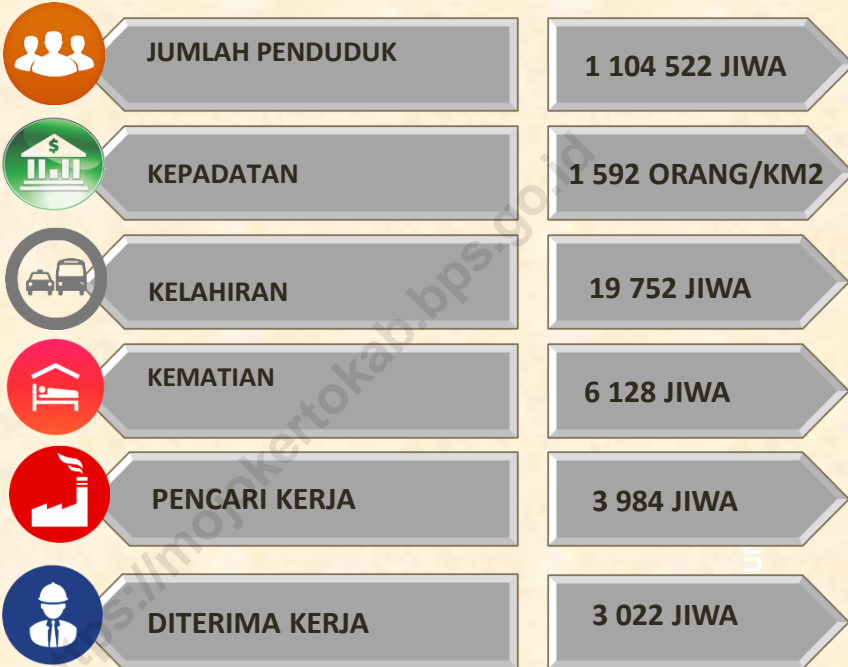
Bulan <i>Month</i>	Siaran	Dialog	Siaran Pers /	Tabloid	Pengolahan	Pameran
	Radio	Interaktif / Talkshow Lewat Radio	Surat Kabar		Data Elektronik	Pembangunan
(1)	<i>Radio</i>	<i>Dialogue</i>	<i>Broadcast</i>	<i>Tabloid</i>	<i>Data Processing</i> <i>Electronic</i>	<i>Development</i> <i>Exhibition</i>
(1)	(8)	(9)	(10)	(11)	(12)	(13)
01. Januari/ <i>January</i>	-	-	-	-	14 menu	-
02. Februari/ <i>February</i>	-	-	-	-	14 menu	-
03. Maret/ <i>March</i>	-	9	1	-	14 menu	-
04. April/ <i>April</i>	-	17	-	-	14 menu	-
05. Mei/ <i>May</i>	-	17	1	-	14 menu	1
06. Juni/ <i>June</i>	-	12	-	-	14 menu	-
07. Juli/ <i>July</i>	-	20	1	-	14 menu	-
08. Agustus/ <i>August</i>	-	17	1	-	14 menu	1
09. September/ <i>September</i>	-	18	-	-	14 menu	-
10. Oktober/ <i>October</i>	-	20	-	-	14 menu	-
11. Nopember/ <i>November</i>	-	18	-	-	14 menu	-
12. Desember/ <i>December</i>	-	15	2	-	14 menu	-
<b>Jumlah/Total</b>	<b>2017</b>	<b>163</b>	<b>6</b>	<b>-</b>	<b>14 menu</b>	<b>-</b>
	<b>2016</b>	<b>-</b>	<b>-</b>	<b>-</b>	<b>-</b>	<b>-</b>
	<b>2015</b>	<b>-</b>	<b>-</b>	<b>-</b>	<b>-</b>	<b>1</b>

Sumber : Dinas Perhubungan, Komunikasi, dan Informatika Kabupaten Mojokerto  
Source : *Transportation, Communication, and Information Services of Mojokerto Regency*

# KEPENDUDUKAN DAN KETENAGAKERJAAN POPULATION AND EMPLOYMENT

# 3

SELAMA TAHUN 2015 PERUBAHAN PENDUDUK DAN TENAGA KERJA



KABUPATEN  
UI

**PENJELASAN TEKNIS**

1. Sumber utama data kependudukan adalah sensus penduduk yang dilaksanakan setiap sepuluh tahun sekali. Sensus penduduk telah dilaksanakan sebanyak enam kali sejak Indonesia merdeka, yaitu tahun 1961, 1971, 1980, 1990, 2000, dan 2010.

Di dalam sensus penduduk, pencacahan dilakukan terhadap seluruh penduduk yang berdomisili di wilayah teritorial Indonesia termasuk warga negara asing kecuali anggota korps diplomatik negara sahabat beserta keluarganya.

Metode pengumpulan data dalam sensus dilakukan dengan wawancara antara petugas sensus dengan responden dan juga melalui *e-census*. Pencatatan penduduk menggunakan konsep *usual residence*, yaitu konsep di mana penduduk biasa bertempat tinggal. Bagi penduduk yang bertempat tinggal tetap dicacah di mana mereka ditemukan petugas sensus pada malam 'Hari Sensus'. Termasuk penduduk yang tidak bertempat tinggal tetap adalah tuna wisma, awak kapal berbendera Indonesia, penghuni perahu/rumah apung, masyarakat terpencil/terasing, dan pengungsi. Bagi mereka yang mempunyai tempat tinggal tetap dan sedang bepergian ke luar wilayah lebih dari enam bulan, tidak dicacah di tempat tinggalnya, tetapi dicacah di tempat tujuannya.

**TECHNICAL NOTES**

1. *The main source of demographic data is population census, which is conducted every ten years. Population Census has been conducted six times since Indonesia's independence: 1961, 1971, 1980, 1990, 2000, and 2010.*

*The population census enumerates all residents who domicile in the entire territory of Indonesia including foreign citizens except the diplomatic corps members and their families.*

*The method of data collection in a population census involves interviewing respondents and conducting e-census. Enumeration of the population use the concept of "usual residence", which is the concept of "places where people usually live". De jure was applied to the permanent residents, while de facto was applied to non-permanent residents. The permanent residents where enumerated in place where they normally live, the non permanent residents include homeless people, ship crew, boat people, remote area community, and internally displaced persons. Those who had permanent residence and had been travelling away from their home for six months or more were not enumerated in their permanent place, but in the place where they were during the census.*

2. Registrasi penduduk adalah suatu kegiatan pencatatan kejadian vital demografi (kelahiran, kematian, dan migrasi) yang terjadi pada penduduk di suatu wilayah. Angka registrasi penduduk biasanya diterbitkan dua kali dalam setahun, yaitu registrasi penduduk pertengahan tahun dan registrasi penduduk akhir tahun.

Perbedaan mendasar antara data kependudukan hasil Sensus Penduduk dengan hasil Registrasi adalah bahwa Sensus Penduduk bersifat *de facto* sedangkan Registrasi bersifat *de jure*.

3. Rumah tangga adalah orang/ sekelompok orang yang mendiami sebagian/seluruh bangunan fisik/sensus, dan biasanya tinggal bersama serta makan dari satu dapur (pengurusan kebutuhan sehari-hari dikelola bersama).
4. Anggota rumah tangga adalah semua orang yang bertempat tinggal di suatu rumah tangga, baik pada saat pencacahan maupun sementara tidak ada (batasan waktu 6 bulan)
5. Penduduk *de jure* adalah penduduk yang secara administrasi tercatat di suatu wilayah, meskipun pada saat pencacahan orang tersebut sedang bepergian lebih dari 6 bulan.
6. Penduduk *de facto* adalah penduduk yang dicacah dimana dia biasa tinggal meskipun secara administrasi tidak terdaftar sebagai penduduk

2. *Resident registration is a vital occurrence record-keeping activity of demography (birth, death, and migration) that happened at the resident in a region. Number of resident registration was usually published twice in one year, that is registration of resident of in the middle and year end resident registration.*

*Elementary difference among population data by Population Census with the Resident Registration result is that Population Census have the character of the de facto while Registration have the character of the de jure.*

3. *Household is people/a group of one who inhabit some of or all physical building/ census, and usually omit with and also eat from one kitchen (everyday require-ment management managed with of us).*
4. *Member of household is every person who reside in a household, good at the time of count and also whereas there no (time definition 6 months).*
5. *Resident of de jure is resident which in administration noted in a region, though at the time of count the people was traveled more than 6 months.*
6. *Resident of de facto is resident which count of where ordinary omit though in administration is not enlisted as the regional resident, inclusive of*

wilayah tersebut, termasuk diantaranya tuna wisma dan awak kapal.

*poor or no have house among other things and crew man.*

7. Warga Negara Indonesia (WNI) adalah penduduk yang berstatus sebagai warga negara Indonesia dan bukan keturunan asing.
7. *Original Indonesia Citizen (WNI) is resident which have status to as Indonesia citizen and non foreign clan.*
8. Warga Negara Keturunan (WNI Keturunan asing) adalah penduduk yang bertatus WNI keturunan asing sampai dengan keturunan yang ke-3, sedangkan keturunan ke-4 dan seterusnya sudah digolongkan sebagai Warga Negara Indonesia Asli.
8. *Clan Citizen (WNI foreign clan) is resident which status WNI foreign clan up to clan which is third, while clan of fourth and so on have been classified by as original Indonesia citizen.*
9. Warga negara asing adalah penduduk yang mempunyai legalitas kewarganegaraan asing.
9. *Foreign citizen is resident having foreign civic legality.*
10. *Sex rasio* adalah banyaknya penduduk laki-laki dibanding penduduk perempuan dalam persen.
10. *Sex ratio is the number of men resident compared to a woman resident in gratuity.*
11. Kepadatan penduduk adalah banyaknya penduduk per satuan luas wilayah tertentu (dalam km<sup>2</sup>).
11. *Density is the number of resident per set of wide of region ( in km<sup>2</sup>).*
12. Pertumbuhan Penduduk: Angka rata-rata tingkat pertumbuhan penduduk dalam jangka waktu tertentu (biasanya per tahun).
12. *Population growth is mean number of the population growth in certain time period (usually per year).*
13. Bekerja: Adalah kegiatan dengan maksud memperoleh penghasilan / keuntungan, selama paling sedikit satu jam dalam seminggu secara berturut-turut.
13. *Working: Is activity for the purpose of obtaining production / advantage, during at least one clock within a week by successively.*



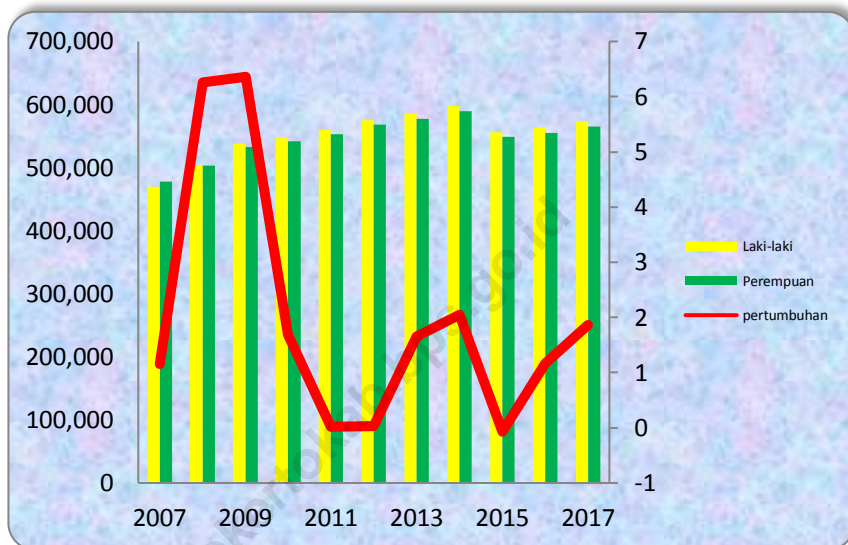
14. Mencari / pencari pekerjaan adalah:
- Mereka yang bekerja tetapi masih mencari pekerjaan.
  - Mereka yang sementara tidak bekerja dan masih berusaha untuk mendapatkan pekerjaan.
  - Mereka yang belum pernah bekerja dan berusaha mendapatkan pekerjaan.

15. Transmigrasi adalah perpindahan penduduk secara sukarela untuk meningkatkan kesejahteraan dan menetap di wilayah Pengembangan Pemukiman Transmigrasi atau Unit Pemukiman Transmigrasi (UPT).

14. *Searching / work searcher is:*
- Those who work but still look for the work.*
  - Those who is whereas do not work and still made a pitch for the work.*
  - Those who have never worked and reaching after the work.*

15. *Transmigration is transfer of resident voluntarily to increased prosperity and remained to in region of Development of Transmigration Settlement or Unit of Transmigration Settlement (UPT).*

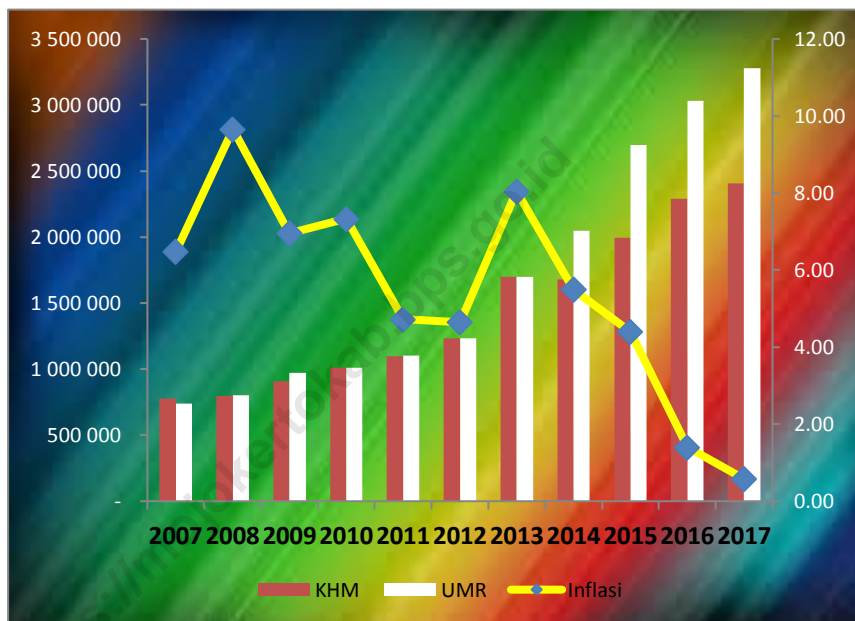
**Gambar / Figure 3.1**  
**Laju Pertumbuhan dan Jumlah Penduduk Hasil Registrasi**  
**Menurut Jenis Kelamin**  
*Growth and Number of Population taken from Registration by Sex*  
**2007 – 2017**



Sumber : Dinas Kependudukan dan Catatan Sipil Kabupaten Mojokerto

Source : Civil Registration Services of Mojokerto Regency

**Gambar / Figure 3.2**  
**Inflasi, Kebutuhan Hidup Minimum (KHM) dan**  
**Penetapan Upah Minimum Regional (UMR) Wilayah Kabupaten Mojokerto**  
*Inflation, Living Need Minimum, and Stipulating of Minimum Regional Fee*  
*of Mojokerto Regency*  
**2007 – 2017**



Sumber : Dinas Tenaga Kerja dan Transmigrasi Kabupaten Mojokerto  
 Source : Manpower and Transmigration Service of Mojokerto Regency

### 3.1 PENDUDUK

#### POPULATION

**Tabel** 3.1.1 **Jumlah Penduduk dan Tingkat Pertumbuhannya Berdasarkan Hasil Sensus Penduduk 2000 dan 2010**  
**Table** 3.1.1 **Number of Population and Its Growth Rate Taken From Population Cencuss 2000 and 2010**

	Kecamatan <i>District</i>	2000	2010	Tingkat Pertumbuhan <i>Growth Rate (%)</i>
	(1)	(2)	(3)	(4)
01.	Jatirejo	36 218	39 713	0,93
02.	Gondang	36 362	38 850	0,66
03.	Pacet	48 607	53 015	0,87
04.	Trawas	26 275	28 302	0,75
05.	Ngoro	68 104	79 469	1,56
06.	Pungging	62 759	71 934	1,37
07.	Kutorejo	51 749	57 527	1,06
08.	Mojosari	65 978	73 945	1,15
09.	Bangsals	56 925	46 625	-1,98
10.	Mojoanyar	...	46 466	...
11.	Dlanggu	44 377	50 064	1,21
12.	Puri	83 255	70 463	-1,65
13.	Trowulan	59 830	68 154	1,31
14.	Sooko	58 172	68 759	1,39
15.	Gedeg	48 860	52 700	0,76
16.	Kemlagi	48 132	51 793	0,74
17.	Jetis	68 026	79 967	1,63
18.	Dawarblandon	44 375	47 697	0,72
	<b>Jumlah/Total</b>	<b>908 004</b>	<b>1 025 443</b>	<b>1,22</b>

Catatan / Note :

- Jumlah penduduk dihitung secara De Facto dan De Jure

\*) Angka Sementara

Sumber : BPS Kabupaten Mojokerto

Source : Central Board of Statistics, Mojokerto Regency

**Tabel** 3.1.2 **Jumlah Rumah Tangga dan Penduduk Menurut Jenis Kelamin Berdasarkan Hasil Sensus Penduduk 2010**  
**Table** **Number of Households and Population by Sex Taken From Population Cencuss 2010**

Kecamatan <i>District</i>	Rumahtangga <i>Households</i>	Penduduk/ <i>Population</i>		
		Laki-Laki <i>Male</i>	Perempuan <i>Female</i>	Jumlah <i>Total</i>
(1)	(2)	(3)	(4)	(5)
01. Jatirejo	10 819	19 929	19 784	39 713
02. Gondang	10 951	19 352	19 498	38 850
03. Pacet	15 617	26 491	26 524	53 015
04. Trawas	7 959	14 174	14 128	28 302
05. Ngoro	22 880	39 619	39 850	79 469
06. Pungging	19 198	36 016	35 918	71 934
07. Kutorejo	15 434	28 940	28 587	57 527
08. Mojosari	18 692	37 092	36 853	73 945
09. Bangsal	12 308	23 378	23 247	46 625
10. Mojoanyar	11 917	22 923	23 543	46 466
11. Dlanggu	13 705	25 001	25 063	50 064
12. Puri	18 108	35 090	35 373	70 463
13. Trowulan	18 241	34 386	33 768	68 154
14. Sooko	17 008	34 496	34 263	68 759
15. Gedeg	13 389	26 193	26 507	52 700
16. Kemlagi	13 723	25 533	26 260	51 793
17. Jetis	20 799	40 303	39 664	79 967
18. Dawarblandong	12 769	23 418	24 279	47 697
<b>Jumlah/<i>Total</i></b>	<b>273 517</b>	<b>512 334</b>	<b>513 109</b>	<b>1 025 443</b>

Catatan / Note :

- Jumlah penduduk dihitung secara De Facto dan De Jure

Sumber : BPS Kabupaten Mojokerto

Source : Central Board of Statistics, Mojokerto Regency

**Tabel** 3.1.3 **Series Penduduk Menurut Jenis Kelamin**  
**Table** *Population Series by Sex*  
**2003 - 2017**

Tahun Year	Jenis Kelamin/Sex			Tingkat Pertumbuhan Growth Rate (%)
	Laki-laki Male	Perempuan Female	Jumlah Total	
(1)	(2)	(3)	(4)	(5)
2003	450 108	458 634	908 742	0.98
2004	455 657	464 958	920 615	1.31
2005	462 004	471 336	933 340	1.38
2006	463 987	472 471	936 458	0.33
2007	469 807	477 410	947 217	1.15
2008	503 558	502 971	1 006 529	6.26
2009	538 115	532 464	1 070 579	6.36
2010	547 322	541 310	1 088 632	1.69
2011	559 793	553 028	1 112 821	0.02
2012	575 435	568 312	1 143 747	0.03
2013	585 135	577 495	1 162 630	1.65
2014	597 463	589 034	1 186 497	2.05
2015	555 736	548 786	1 104 522	(0.07)
2016	562 685	554 720	1 117 405	1.17
2017	573 415	564 847	1 138 262	1.87

Catatan / Note :

- Penduduk Berdasarkan Catatan Administrasi (Registrasi Penduduk) Akhir Tahun
- Pengurangan Data Pada Tahun 2015 karena penghapusan data ganda Nasional

Sumber : Dinas Kependudukan dan Pencatatan Sipil Kabupaten Mojokerto

Source : *Civil Registration Services of Mojokerto Regency*

**Tabel** 3.1.4 Penduduk Akhir Tahun Menurut Jenis Kelamin  
**Table** 3.1.4 End Year Population by Sex  
2016

Kecamatan <i>District</i>	Jenis Kelamin/Sex			Rasio	
	Laki-laki <i>Male</i>	Perempuan <i>Female</i>	Jumlah <i>Total</i>	Jenis Kelamin <i>Sex Ratio</i>	
(1)	(2)	(3)	(4)	(5)	
01. Jatirejo	22,209	21,519	43,728	103.21	
02. Gondang	21,691	21,449	43,140	101.13	
03. Pacet	29,496	29,252	58,748	100.83	
04. Trawas	15,391	15,320	30,711	100.46	
05. Ngoro	40,687	40,868	81,555	99.56	
06. Pungging	38,901	38,518	77,419	100.99	
07. Kutorejo	33,008	32,098	65,106	102.84	
08. Mojosari	39,833	39,067	78,900	101.96	
09. Bangsal	26,093	25,534	51,627	102.19	
10. Mojoanyar	24,992	24,678	49,670	101.27	
11. Dlanggu	28,324	28,053	56,377	100.97	
12. Puri	38,431	37,794	76,225	101.69	
13. Trowulan	37,865	36,968	74,833	102.43	
14. Sooko	36,983	36,235	73,218	102.06	
15. Gedeg	29,607	29,366	58,973	100.82	
16. Kemlagi	29,698	29,689	59,387	100.03	
17. Jetis	43,515	42,027	85,542	103.54	
18. Dawarblandong	25,960	26,285	52,245	98.76	
<b>Jumlah/Total</b>	<b>2016</b>	<b>562,684</b>	<b>554,720</b>	<b>1,117,404</b>	<b>101.44</b>
	<b>2015</b>	<b>550,074</b>	<b>543,378</b>	<b>1,095,273</b>	<b>101.23</b>
	<b>2014</b>	<b>591,369</b>	<b>583,234</b>	<b>1,174,603</b>	<b>98.71</b>

Catatan / Note :

- Penduduk Berdasarkan Catatan Administrasi (Registrasi Penduduk)
- Rasio Jenis Kelamin : Banyaknya Laki-Laki Dibandingkan Perempuan

Sumber : Dinas Kependudukan dan Pencatatan Sipil Kabupaten Mojokerto

Source : Civil Registration Services of Mojokerto Regency

## PENDUDUK DAN KETENAGAKERJAAN

**Tabel 3.1.5 Penduduk Akhir Tahun Menurut Jenis Kelamin**  
**Table End Year Population by Sex**  
**2017**

Kecamatan <i>District</i>	Jenis Kelamin/ <i>Sex</i>			Rasio	
	Laki-laki <i>Male</i>	Perempuan <i>Female</i>	Jumlah <i>Total</i>	Jenis Kelamin <i>Sex Ratio</i>	
(1)	(2)	(3)	(4)	(5)	
01. Jatrejo	22,620	21,908	44,528	103.25	
02. Gondang	22,119	21,811	43,930	101.41	
03. Pacet	29,986	29,752	59,738	100.79	
04. Trawas	15,670	15,622	31,292	100.31	
05. Ngoro	41,740	41,912	83,652	99.59	
06. Pungging	39,701	39,330	79,031	100.94	
07. Kutorejo	33,674	32,701	66,375	102.98	
08. Mojosari	40,593	39,785	80,378	102.03	
09. Bangsal	26,566	25,981	52,547	102.25	
10. Mojoanyar	25,508	25,083	50,591	101.69	
11. Dlanggu	28,813	28,487	57,300	101.14	
12. Puri	39,158	38,495	77,653	101.72	
13. Trowulan	38,687	37,676	76,363	102.68	
14. Sooko	37,603	36,814	74,417	102.14	
15. Gedeg	30,003	29,841	59,844	100.54	
16. Kemlagi	30,200	30,141	60,341	100.20	
17. Jetis	44,360	42,791	87,151	103.67	
18. Dawarblandong	26,414	26,717	53,131	98.87	
<b>Jumlah/Total</b>	<b>2017</b>	<b>573,415</b>	<b>564,847</b>	<b>1,138,262</b>	<b>101.52</b>
	<b>2016</b>	<b>562,684</b>	<b>554,720</b>	<b>1,117,404</b>	<b>101.44</b>
	<b>2015</b>	<b>555 736</b>	<b>548 786</b>	<b>1 104 522</b>	<b>101.23</b>

Catatan / *Note* :

- Penduduk Berdasarkan Catatan Administrasi (Registrasi Penduduk)
- Rasio Jenis Kelamin : Banyaknya Laki-Laki Dibandingkan Perempuan

Sumber : Dinas Kependudukan dan Pencatatan Sipil Kabupaten Mojokerto

Source : *Civil Registration Services of Mojokerto Regency*



**Tabel** 3.1.6 Jumlah Penduduk, Kepala Keluarga, dan Rata-rata Anggota Keluarga  
**Table** 3.1.6 Jumlah Penduduk, Kepala Keluarga, dan Rata-rata Anggota Keluarga  
*Number of Population, Headman of Household, and Average of Family Member at Mid Year 2017*

Kecamatan <i>District</i>	Penduduk <i>Population</i>	Kepala Keluarga (KK) <i>Households</i>	Rata-rata Anggota Keluarga <i>Average of Family Member</i>
(1)	(2)	(3)	(4)
01. Jatirejo			
02. Gondang			
03. Pacet			
04. Trawas			
05. Ngoro			
06. Pungging			
07. Kutorejo			
08. Mojosari			
09. Bangsal			
10. Mojoanyar			
11. Dlanggu			
12. Puri			
13. Trowulan			
14. Sooko			
15. Gedeg			
16. Kemlagi			
17. Jetis			
18. Dawarblandong			
<b>Jumlah/Total</b>	<b>2017</b>		
	<b>2016</b>		
	<b>2015</b>	<b>1 093 452</b>	<b>336 772</b>
			<b>3.25</b>

Catatan / Note :

- Penduduk Berdasarkan Catatan Administrasi (Registrasi Penduduk)

Sumber : Dinas Kependudukan dan Pencatatan Sipil Kabupaten Mojokerto

Source : Civil Registration Services of Mojokerto Regency

**Tabel** 3.1.7 Jumlah Penduduk, Kepala Keluarga, dan Rata-rata Anggota Keluarga Akhir Tahun  
*Number of Population, Headman of Household, and Average of Family Member at End Year*  
**2017**

Kecamatan <i>District</i>	Penduduk <i>Population</i>	Kepala Keluarga (KK) <i>Households</i>	Rata-rata Anggota Keluarga <i>Average of Family Member</i>
(1)	(2)	(3)	(4)
01. Jatilejo			
02. Gondang			
03. Pacet			
04. Trawas			
05. Ngoro			
06. Pungging			
07. Kutorejo			
08. Mojosari			
09. Bangsal			
10. Mojoanyar			
11. Dlanggu			
12. Puri			
13. Trowulan			
14. Sooko			
15. Gedeg			
16. Kemlagi			
17. Jetis			
18. Dawarblandong			
<b>Jumlah/Total</b>	<b>2017</b>		
	<b>2016</b>		
	<b>2015</b>	<b>1 104 522</b>	<b>3.21</b>

Catatan / Note :

- Penduduk Berdasarkan Catatan Administrasi (Registrasi Penduduk)

Sumber : Dinas Kependudukan dan Pencatatan Sipil Kabupaten Mojokerto

Source : Civil Registration Services of Mojokerto Regency

POPULATION AND EMPLOYMENT

**Tabel** 3.1.8 **Kepadatan dan Persebaran Penduduk Akhir Tahun**  
**Table** *End Year of Density and Disseminating Population*  
**2016**

Kecamatan District		Luas Daerah Areas (Km <sup>2</sup> )	Jumlah Penduduk Number of Population (orang)	Persebaran Penduduk Population Disseminating (%)	Kepadatan Penduduk Population Density (orang/Km <sup>2</sup> )
(1)	(2)	(3)	(4)	(5)	
01.	Jatirejo	32.98	43 728	3.91	1,326
02.	Gondang	39.11	43 140	3.86	1,103
03.	Pacet	45.16	58 748	5.26	1,301
04.	Trawas	29.86	30 711	2.75	1,028
05.	Ngoro	57.48	81 555	7.30	1,419
06.	Pungging	48.14	77 419	6.93	1,608
07.	Kutorejo	42.83	65 106	5.83	1,520
08.	Mojosari	26.65	78 900	7.06	2,961
09.	Bangsals	24.06	51 627	4.62	2,146
10.	Mojoanyar	23.02	49 670	4.45	2,158
11.	Dlanggu	35.42	56 377	5.05	1,592
12.	Puri	35.65	76 225	6.82	2,138
13.	Trowulan	39.20	74 833	6.70	1,909
14.	Sooko	23.46	73 218	6.55	3,121
15.	Gedeg	22.98	58 973	5.28	2,566
16.	Kemlagi	50.05	59 387	5.31	1,187
17.	Jetis	57.17	85 542	7.66	1,496
18.	Dawarblandong	58.93	52 245	4.68	887
<b>Jumlah/Total</b>	<b>2016</b>	<b>692.15</b>	<b>1 117 404</b>	<b>100.00</b>	<b>1,614</b>
	<b>2015</b>	<b>692.15</b>	<b>1 186 497</b>	<b>100.00</b>	<b>1,596</b>
	<b>2015</b>	<b>692.15</b>	<b>1 186 097</b>	<b>100.00</b>	<b>1,714</b>

Catatan / Note :

- Penduduk Berdasarkan Catatan Administrasi (Registrasi Penduduk)

Sumber : Dinas Kependudukan dan Pencatatan Sipil Kabupaten Mojokerto

Source : Civil Registration Services of Mojokerto Regency

## PENDUDUK DAN KETENAGAKERJAAN

**Tabel 3.1.9**      **Kepadatan dan Persebaran Penduduk Akhir Tahun**  
**Table**            **End Year of Density and Disseminating Population**  
**2017**

Kecamatan District	Luas Daerah Areas	Jumlah Penduduk Number of Population	Persebaran Penduduk Population Disseminating	Kepadatan Penduduk Population Density	
	(Km <sup>2</sup> )	(orang)	(%)	(orang/Km <sup>2</sup> )	
(1)	(2)	(3)	(4)	(5)	
01. Jatrejo	32.98	44 528	3.91	1 350	
02. Gondang	39.11	43 930	3.86	1 123	
03. Pacet	45.16	59 738	5.25	1 323	
04. Trawas	29.86	31 292	2.75	1 048	
05. Ngoro	57.48	83 652	7.35	1 455	
06. Pungging	48.14	79 031	6.94	1 642	
07. Kutorejo	42.83	66 375	5.83	1 550	
08. Mojosari	26.65	80 378	7.06	3 016	
09. Bangsal	24.06	52 547	4.62	2 184	
10. Mojoanyar	23.02	50 591	4.44	2 198	
11. Dlanggu	35.42	57 300	5.03	1 618	
12. Puri	35.65	77 653	6.82	2 178	
13. Trowulan	39.20	76 363	6.71	1 948	
14. Sooko	23.46	74 417	6.54	3 172	
15. Gedeg	22.98	59 844	5.26	2 604	
16. Kemplagi	50.05	60 341	5.30	1 206	
17. Jetis	57.17	87 151	7.66	1 524	
18. Dawarblandong	58.93	53 131	4.67	902	
<b>Jumlah/Total</b>	<b>2017</b>	<b>692.15</b>	<b>1 138 262</b>	<b>100.00</b>	<b>1 645</b>
	<b>2016</b>	<b>692.15</b>	<b>1 117 404</b>	<b>100.00</b>	<b>1 614</b>
	<b>2015</b>	<b>692.15</b>	<b>1 186 497</b>	<b>100.00</b>	<b>1 596</b>

Catatan / Note :

- Penduduk Berdasarkan Catatan Administrasi (Registrasi Penduduk)

Sumber : Dinas Kependudukan dan Pencatatan Sipil Kabupaten Mojokerto

Source : Civil Registration Services of Mojokerto Regency

**Tabel** 3.1.10 **Banyaknya Kelahiran Penduduk Akhir Tahun Menurut Jenis Kelamin**  
**Table** 3.1.10 **End Year of Birth Population by Sex**  
**2016**

	Kecamatan <i>District</i>	Laki-laki <i>Male</i>	Perempuan <i>Female</i>	Jumlah <i>Total</i>	Rata-rata Kelahiran per 1000 Penduduk <i>Birth Average per 1000 people</i>
	(1)	(2)	(3)	(4)	(5)
01.	Jatirejo	444	384	828	18.94
02.	Gondang	352	360	712	16.50
03.	Pacet	582	498	1 080	18.38
04.	Trawas	298	265	563	18.33
05.	Ngoro	817	750	1 567	19.21
06.	Pungging	710	662	1 372	17.72
07.	Kutorejo	644	615	1 259	19.34
08.	Mojosari	804	776	1 580	20.03
09.	Bangsalsari	444	389	833	16.13
10.	Mojoanyar	510	473	983	19.79
11.	Dlanggu	583	516	1 099	19.49
12.	Puri	763	727	1 490	19.55
13.	Trowulan	745	750	1 495	19.98
14.	Sooko	790	758	1 548	21.14
15.	Gedeg	573	507	1 080	18.31
16.	Kemlagi	534	482	1 016	17.11
17.	Jetis	896	798	1 694	19.80
18.	Dawarblandong	427	382	809	15.48
<b>Jumlah/Total</b>	<b>2016</b>	<b>10 916</b>	<b>10 092</b>	<b>21 008</b>	<b>18.80</b>
	<b>2015</b>	<b>10 168</b>	<b>9 584</b>	<b>19 752</b>	<b>17.88</b>
	<b>2014</b>	<b>21 604</b>	<b>21 103</b>	<b>42 707</b>	<b>35.99</b>

Catatan / Note :

- Penduduk Berdasarkan Catatan Administrasi (Registrasi Penduduk)

Sumber : Dinas Kependudukan dan Pencatatan Sipil Kabupaten Mojokerto

Source : Civil Registration Services of Mojokerto Regency

**Tabel** 3.1.11 **Banyaknya Kelahiran Penduduk Akhir Tahun Menurut Jenis Kelamin**  
**Table** 3.1.11 **End Year of Birth Population by Sex**  
**2017**

	Kecamatan <i>District</i>	Laki-laki <i>Male</i>	Perempuan <i>Female</i>	Jumlah <i>Total</i>	Rata-rata Kelahiran per 1000 Penduduk <i>Birth Average per 1000 people</i>
	(1)	(2)	(3)	(4)	(5)
01.	Jatirejo	428	372	800	18.29
02.	Gondang	372	373	745	17.27
03.	Pacet	462	477	939	15.98
04.	Trawas	335	330	665	21.65
05.	Ngoro	938	860	1 798	22.05
06.	Pungging	686	674	1 360	17.57
07.	Kutorejo	636	572	1 208	18.55
08.	Mojosari	725	696	1 421	18.01
09.	Bangsals	444	394	838	16.23
10.	Mojoanyar	465	401	866	17.44
11.	Dlanggu	463	459	922	16.35
12.	Puri	722	644	1 366	17.92
13.	Trowulan	690	665	1 355	18.11
14.	Sooko	656	632	1 288	17.59
15.	Gedeg	500	517	1 017	17.25
16.	Kemlagi	543	513	1 056	17.78
17.	Jetis	794	684	1 478	17.28
18.	Dawarblandong	494	464	958	18.34
<b>Jumlah/Total</b>	<b>2017</b>	<b>10 353</b>	<b>9 727</b>	<b>20 080</b>	17.97
	<b>2016</b>	<b>10 916</b>	<b>10 092</b>	<b>21 008</b>	18.80
	<b>2015</b>	<b>10 168</b>	<b>9 584</b>	<b>19 752</b>	<b>17.88</b>

Catatan / Note :

- Penduduk Berdasarkan Catatan Administrasi (Registrasi Penduduk)

Sumber : Dinas Kependudukan dan Pencatatan Sipil Kabupaten Mojokerto

Source : Civil Registration Services of Mojokerto Regency

**Tabel** 3.1.12 **Banyaknya Kematian Penduduk Akhir Tahun Menurut Jenis Kelamin**  
**Table** 3.1.12 **End Year of Death Population by Sex**  
**2016**

	Kecamatan <i>District</i>	Laki-laki <i>Male</i>	Perempuan <i>Female</i>	Jumlah <i>Total</i>	Rata-rata Kematian per 1000 Penduduk <i>Death</i> <i>Average per 1000 people</i>
	(1)	(2)	(3)	(4)	(5)
01.	Jatirejo	22	10	32	0.73
02.	Gondang	7	2	9	0.21
03.	Pacet	8	4	12	0.20
04.	Trawas	10	1	11	0.36
05.	Ngoro	18	6	24	0.29
06.	Pungging	14	5	19	0.25
07.	Kutorejo	15	13	28	0.43
08.	Mojosari	14	7	21	0.27
09.	Bangsalsari	13	6	19	0.37
10.	Mojoanyar	18	7	25	0.50
11.	Dlanggu	19	10	29	0.51
12.	Puri	23	11	34	0.45
13.	Trowulan	29	19	48	0.64
14.	Sooko	88	53	141	1.93
15.	Gedeg	19	14	33	0.56
16.	Kemlagi	11	6	17	0.29
17.	Jetis	50	43	93	1.09
18.	Dawarblandong	5	5	10	0.19
<b>Jumlah/Total</b>	<b>2016</b>	<b>383</b>	<b>222</b>	<b>605</b>	<b>0.54</b>
	<b>2015</b>	<b>3 326</b>	<b>2 802</b>	<b>6 128</b>	<b>5.55</b>
	<b>2014</b>	<b>9 169</b>	<b>9 517</b>	<b>18 686</b>	<b>15.75</b>

Catatan / Note :

- Penduduk Berdasarkan Catatan Administrasi (Registrasi Penduduk)

Sumber : Dinas Kependudukan dan Pencatatan Sipil Kabupaten Mojokerto

Source : Civil Registration Services of Mojokerto Regency

**Tabel 3.1.13** Banyaknya Kematian Penduduk Akhir Tahun Menurut Jenis Kelamin  
**Table** *End Year of Death Population by Sex*  
**2017**

	Kecamatan <i>District</i>	Laki-laki <i>Male</i>	Perempuan <i>Female</i>	Jumlah <i>Total</i>	Rata-rata Kematian per 1000 Penduduk <i>Death Average per</i> <i>1000 people</i>
	(1)	(2)	(3)	(4)	(5)
01.	Jatirejo	57	39	96	2.20
02.	Gondang	19	9	28	0.65
03.	Pacet	31	34	65	1.11
04.	Trawas	69	45	114	3.71
05.	Ngoro	68	53	121	1.48
06.	Pungging	36	21	57	0.74
07.	Kutorejo	71	54	125	1.92
08.	Mojosari	60	26	86	1.09
09.	Bangsals	73	51	124	2.40
10.	Mojoanyar	50	25	75	1.51
11.	Dlanggu	54	39	93	1.65
12.	Puri	118	73	191	2.51
13.	Trowulan	136	107	243	3.25
14.	Sooko	85	51	136	1.86
15.	Gedeg	84	50	134	2.27
16.	Kemlagi	83	68	151	2.54
17.	Jetis	60	32	92	1.08
18.	Dawarblandong	32	34	66	1.26
<b>Jumlah/Total</b>	<b>2017</b>	<b>1 186</b>	<b>811</b>	<b>1 997</b>	1.79
	<b>2016</b>	<b>383</b>	<b>222</b>	<b>605</b>	<b>0.54</b>
	<b>2015</b>	<b>3 326</b>	<b>2 802</b>	<b>6 128</b>	<b>5.55</b>

Catatan / Note :

- Penduduk Berdasarkan Catatan Administrasi (Registrasi Penduduk)

Sumber : Dinas Kependudukan dan Pencatatan Sipil Kabupaten Mojokerto

Source : *Civil Registration Services of Mojokerto Regency*



**Tabel** 3.1.14 **Banyaknya Penduduk yang Datang pada Akhir Tahun Menurut Jenis Kelamin**  
*End Year of Immigration by Sex*  
**2016**

	<b>Kecamatan</b> <i>District</i>	<b>Laki-laki</b> <i>Male</i>	<b>Perempuan</b> <i>Female</i>	<b>Jumlah</b> <i>Total</i>	
	(1)	(2)	(3)	(4)	
01.	Jatirejo	167	131	298	
02.	Gondang	138	131	269	
03.	Pacet	205	189	394	
04.	Trawas	110	118	228	
05.	Ngoro	335	299	634	
06.	Pungging	318	293	611	
07.	Kutorejo	272	249	521	
08.	Mojosari	473	414	887	
09.	Bangsals	219	188	407	
10.	Mojoanyar	277	299	576	
11.	Dlanggu	222	235	457	
12.	Puri	446	466	912	
13.	Trowulan	406	371	777	
14.	Sooko	505	502	1 007	
15.	Gedeg	356	284	640	
16.	Kemlagi	265	198	463	
17.	Jetis	504	455	959	
18.	Dawarblandong	215	187	402	
	<b>Jumlah/Total</b>	<b>2016</b>	<b>5 433</b>	<b>5 009</b>	<b>10 442</b>
		<b>2015</b>	<b>11 403</b>	<b>11 783</b>	<b>23 186</b>
		<b>2014</b>	<b>9 917</b>	<b>10 044</b>	<b>19 961</b>

Catatan / Note :

- Penduduk Berdasarkan Catatan Administrasi (Registrasi Penduduk)

Sumber : Dinas Kependudukan dan Pencatatan Sipil Kabupaten Mojokerto

Source : Civil Registration Services of Mojokerto Regency

**Tabel 3.1.15** Banyaknya Penduduk yang Datang pada Akhir Tahun Menurut Jenis Kelamin  
*End Year of Imigration by Sex*  
**2017**

Kecamatan <i>District</i>	Laki-laki <i>Male</i>	Perempuan <i>Female</i>	Jumlah <i>Total</i>
(1)	(2)	(3)	(4)
01. Jatrejo	173	191	364
02. Gondang	150	115	265
03. Pacet	180	160	340
04. Trawas	148	130	278
05. Ngoro	357	317	674
06. Pungging	295	313	608
07. Kutorejo	251	209	460
08. Mojosari	418	385	803
09. Bangsal	232	222	454
10. Mojoanyar	290	250	540
11. Dlanggu	223	205	428
12. Puri	396	454	850
13. Trowulan	363	309	672
14. Sooko	428	467	895
15. Gedeg	301	318	619
16. Kemlagi	303	260	563
17. Jetis	437	412	849
18. Dawarblandong	180	154	334
<b>Jumlah/Total</b>	<b>2017</b>	<b>4 871</b>	<b>9 996</b>
	<b>2016</b>	<b>5 009</b>	<b>10 442</b>
	<b>2015</b>	<b>11 783</b>	<b>23 186</b>

Catatan / Note :

- Penduduk Berdasarkan Catatan Administrasi (Registrasi Penduduk)

Sumber : Dinas Kependudukan dan Pencatatan Sipil Kabupaten Mojokerto

Source : *Civil Registration Services of Mojokerto Regency*

**Tabel** 3.1.16 **Banyaknya Penduduk yang Pindah pada Akhir Tahun Menurut Jenis Kelamin**  
*End Year of Emigration by Sex*  
**2016**

	<b>Kecamatan</b> <i>District</i>	<b>Laki-laki</b> <i>Male</i>	<b>Perempuan</b> <i>Female</i>	<b>Jumlah</b> <i>Total</i>
	(1)	(2)	(3)	(4)
01.	Jatirejo	106	134	240
02.	Gondang	109	131	240
03.	Pacet	125	130	255
04.	Trawas	88	99	187
05.	Ngoro	202	205	407
06.	Pungging	171	156	327
07.	Kutorejo	172	149	321
08.	Mojosari	356	318	674
09.	Bangsals	162	160	322
10.	Mojoanyar	277	221	498
11.	Dlanggu	152	152	304
12.	Puri	330	329	659
13.	Trowulan	264	301	565
14.	Sooko	364	418	782
15.	Gedeg	336	309	645
16.	Kemlagi	217	228	445
17.	Jetis	331	333	664
18.	Dawarblandong	206	199	405
<b>Jumlah/Total</b>	<b>2016</b>	<b>3 968</b>	<b>3 972</b>	<b>7 940</b>
	<b>2015</b>	<b>9 635</b>	<b>9 719</b>	<b>19 354</b>
	<b>2014</b>	<b>10 026</b>	<b>10 093</b>	<b>20 119</b>

Catatan / Note :

- Penduduk Berdasarkan Catatan Administrasi (Registrasi Penduduk)

Sumber : Dinas Kependudukan dan Pencatatan Sipil Kabupaten Mojokerto  
Source : *Civil Registration Services of Mojokerto Regency*

**Tabel 3.1.17** Banyaknya Penduduk yang Pindah pada Akhir Tahun Menurut Jenis Kelamin  
*End Year of Emigration by Sex*  
**2017**

Kecamatan <i>District</i>	Laki-laki <i>Male</i>	Perempuan <i>Female</i>	Jumlah <i>Total</i>
(1)	(2)	(3)	(4)
01. Jatilejo	116	114	230
02. Gondang	111	114	225
03. Pacet	133	108	241
04. Trawas	92	83	175
05. Ngoro	187	187	374
06. Pungging	150	157	307
07. Kutorejo	122	141	263
08. Mojosari	313	272	585
09. Bangsal	137	139	276
10. Mojoanyar	223	194	417
11. Dlanggu	187	191	378
12. Puri	300	308	608
13. Trowulan	261	285	546
14. Sooko	394	395	789
15. Gedeg	282	254	536
16. Kemlagi	229	218	447
17. Jetis	346	342	688
18. Dawarblandong	210	185	395
<b>Jumlah/Total</b>	<b>2017</b>	<b>3 793</b>	<b>3 687</b>
	<b>2016</b>	<b>3 968</b>	<b>3 972</b>
	<b>2015</b>	<b>9 635</b>	<b>9 719</b>

Catatan / Note :

- Penduduk Berdasarkan Catatan Administrasi (Registrasi Penduduk)

Sumber : Dinas Kependudukan dan Pencatatan Sipil Kabupaten Mojokerto

Source : *Civil Registration Services of Mojokerto Regency*

**Tabel 3.1.18** Banyaknya Akta Kelahiran yang Diterbitkan Menurut Jenisnya per Bulan  
**Table** *Number of Birth Certificate Published by Type per Month*  
**2017**

Bulan <i>Month</i>	Jenis Akta/ <i>Certificate Type</i>			
	Indonesia <i>Indonesian</i>	Indonesia Nasrani <i>Christian</i>	WNI Keturunan <i>Generation</i>	WNA Cina <i>Foreigner</i>
(1)	(2)	(3)	(4)	(5)
01. Januari/ <i>January</i>				
02. Februari/ <i>February</i>				
03. Maret/ <i>March</i>				
04. April/ <i>April</i>				
05. Mei/ <i>May</i>				
06. Juni/ <i>June</i>				
07. Juli/ <i>July</i>				
08. Agustus/ <i>August</i>				
09. September/ <i>September</i>				
10. Oktober/ <i>October</i>				
11. Nopember/ <i>November</i>				
12. Desember/ <i>December</i>				
<b>Jumlah/<i>Total</i></b>	<b>2017</b>			
	<b>2016</b>			
	<b>2015</b>			

**Catatan / Note :**

\*) Akta Kelahiran Istimewa/Dispensasi, diterbitkan hanya untuk warga negara asli/pribumi

Sumber : Dinas Kependudukan dan Pencatatan Sipil Kabupaten Mojokerto

Source : *Civil Registration Services of Mojokerto Regency*

**Lanjutan Tabel** 3.1.18  
**Continued Table**

Bulan Month	Jenis Akta/ <i>Certificate Type</i>			Jumlah Total	
	Anak Luar Nikah <i>External Child</i>	Pengakuan Anak <i>Child</i>	AKI <sup>*)</sup> <i>Special Birth</i>		
	<i>Marry</i>	<i>Confession</i>	<i>Sertificate</i>		
(1)	(6)	(7)	(8)	(9)	
01. Januari/ <i>January</i>					
02. Februari/ <i>February</i>					
03. Maret/ <i>March</i>					
04. April/ <i>April</i>					
05. Mei/ <i>May</i>					
06. Juni/ <i>June</i>					
07. Juli/ <i>July</i>					
08. Agustus/ <i>August</i>					
09. September/ <i>September</i>					
10. Oktober/ <i>October</i>					
11. Nopember/ <i>November</i>					
12. Desember/ <i>December</i>					
<b>Jumlah/Total</b>	<b>2017</b>				
	<b>2016</b>				
	<b>2015</b>	<b>179</b>	<b>16</b>	<b>10 708</b>	<b>20 279</b>

Catatan / Note :

\*) Akta Kelahiran Istimewa/Dispensasi, diterbitkan hanya untuk warga negara asli/pribumi

Sumber : Dinas Kependudukan dan Pencatatan Sipil Kabupaten Mojokerto

Source : Civil Registration Services of Mojokerto Regency

**Tabel 3.1.19** Banyaknya Akta Perkawinan Non Islam yang Diterbitkan Menurut Status Kewarganegaraan per Bulan  
*Number of Marriage Certificate of Non Islam Published by Nationality Status per Month 2017*

Bulan Month	Kewarganegaraan/Nationality			Jumlah Total
	Indonesia Indonesia	WNI Keturunan Generation	WNA Foreigner	
(1)	(2)	(3)	(4)	(5)
01. Januari/January				
02. Februari/February				
03. Maret/March				
04. April/April				
05. Mei/May				
06. Juni/June				
07. Juli/July				
08. Agustus/August				
09. September/September				
10. Oktober/October				
11. Nopember/November				
12. Desember/December				
<b>Jumlah/Total</b>				
	<b>2017</b>			
	<b>2016</b>			
	<b>2015</b>	<b>61</b>	<b>-</b>	<b>61</b>

Sumber : Dinas Kependudukan dan Pencatatan Sipil Kabupaten Mojokerto

Source : Civil Registration Services of Mojokerto Regency

**Tabel 3.1.20** Banyaknya Akta Perceraian Non Islam yang Diterbitkan Menurut Status Kewarganegaraan per Bulan  
*Number of Marriage Certificate of Non Islam Published by Nationality Status per Month 2017*

Bulan Month	Kewarganegaraan/Nationality			Jumlah Total
	Indonesia	WNI Keturunan	WNA	
	<i>Indonesia</i>	<i>Generation</i>	<i>Foreigner</i>	
(1)	(2)	(3)	(4)	(5)
01. Januari/January				
02. Februari/February				
03. Maret/March				
04. April/April				
05. Mei/May				
06. Juni/June				
07. Juli/July				
08. Agustus/August				
09. September/September				
10. Oktober/October				
11. Nopember/November				
12. Desember/December				
<b>Jumlah/Total</b>	<b>2017</b>			
	<b>2016</b>			
	<b>2015</b>	<b>9</b>	<b>-</b>	<b>-</b>
				<b>9</b>

Sumber : Dinas Kependudukan dan Pencatatan Sipil Kabupaten Mojokerto

Source : Civil Registration Services of Mojokerto Regency



### 3.2. KETENAGAKERJAAN EMPLOYMENT

**Tabel** 3.2.1 PEMBERANGKATAN TRANSMIGRAN MENURUT JENIS TRANSMIGRASI  
**Table** 3.2.1 *Transmigrants Departure by Kinds of Transmigration*  
2016

Kecamatan District	Jenis Transmigrasi				Jumlah		
	TULK		TSM		Total		
	KK Families	Jiwa Persons	KK Families	Jiwa Persons	KK Families	Jiwa Persons	
(1)	(2)	(3)	(4)	(5)	(6)	(7)	
01. Jatirejo	-	-	-	-	-	-	
02. Gondang	2	8	-	-	2	8	
03. Pacet	-	-	-	-	-	-	
04. Trawas	-	-	-	-	-	-	
05. Ngoro	-	-	-	-	-	-	
06. Pungging	-	-	-	-	-	-	
07. Kutorejo	11	48	-	-	11	48	
08. Mojosari	7	28	-	-	7	28	
09. Bangsal	-	-	-	-	-	-	
10. Mojoanyar	-	-	-	-	-	-	
11. Dlanggu	-	-	-	-	-	-	
12. Puri	-	-	-	-	-	-	
13. Trowulan	4	18	-	-	4	18	
14. Sooko	-	-	-	-	-	-	
15. Gedeg	-	-	-	-	-	-	
16. Kemlagi	1	6	-	-	1	6	
17. Jetis	-	-	-	-	-	-	
18. Dawarblandong	-	-	-	-	-	-	
<b>Jumlah/Total</b>	<b>2016</b>	<b>25</b>	<b>108</b>	-	-	<b>25</b>	<b>108</b>
	<b>2015</b>	<b>15</b>	<b>52</b>	-	-	<b>15</b>	<b>52</b>
	<b>2014</b>	<b>8</b>	<b>23</b>	-	-	<b>8</b>	<b>23</b>

Catatan / Note :

TULK : Transmigrasi Umum Lahan Kering

TSM : Transmigrasi Swakarsa Mandiri

Sumber : Dinas Tenaga Kerja dan Transmigrasi Kabupaten Mojokerto

Source : Manpower and Transmigration Service of Mojokerto Regency

**Tabel 3.2.2** Pemberangkatan Transmigran Menurut Daerah Tujuan  
**Table** *Transmigrants Departure by Regions of Destination*  
 2016

Kecamatan <i>District</i>	Daerah Tujuan/ <i>Regions of Destination</i>								Jumlah <i>Total</i>		
	SULAWESI TENGGARA		KALIMANTAN SELATAN		SULAWESI TENGAH		MALUKU				
	KK	Jiwa	KK	Jiwa	KK	Jiwa	KK	Jiwa	KK	Jiwa	
	<i>Families</i>	<i>Persons</i>	<i>Families</i>	<i>Persons</i>	<i>Families</i>	<i>Persons</i>	<i>Families</i>	<i>Persons</i>	<i>Families</i>	<i>Persons</i>	
(1)	(2)	(3)	(4)	(5)	(6)	(7)	(8)	(9)	(10)	(11)	
01. Jatirejo	-	-	-	-	-	-	-	-	-	-	
02. Gondang	1	4	-	-	1	4	-	-	2	8	
03. Pacet	-	-	-	-	-	-	-	-	-	-	
04. Trawas	-	-	-	-	-	-	-	-	-	-	
05. Ngoro	-	-	-	-	-	-	-	-	-	-	
06. Pungging	-	-	-	-	-	-	-	-	-	-	
07. Kutorejo	2	8	-	-	9	40	-	-	11	48	
08. Mojosari	3	10	-	-	4	18	-	-	7	28	
09. Bangsal	-	-	-	-	-	-	-	-	-	-	
10. Mojoanyar	-	-	-	-	-	-	-	-	-	-	
11. Dlanggu	-	-	-	-	-	-	-	-	-	-	
12. Puri	-	-	-	-	-	-	-	-	-	-	
13. Trowulan	3	14	-	-	1	4	-	-	4	18	
14. Sooko	-	-	-	-	-	-	-	-	-	-	
15. Gedeg	-	-	-	-	-	-	-	-	-	-	
16. Kemlagi	1	6	-	-	-	-	-	-	1	6	
17. Jetis	-	-	-	-	-	-	-	-	-	-	
18. Dawarblandong	-	-	-	-	-	-	-	-	-	-	
<b>Jumlah/Total</b>	<b>2016</b>	<b>10</b>	<b>42</b>	<b>-</b>	<b>-</b>	<b>15</b>	<b>66</b>	<b>-</b>	<b>-</b>	<b>25</b>	<b>108</b>
	<b>2015</b>	<b>13</b>	<b>44</b>	<b>-</b>	<b>-</b>	<b>-</b>	<b>-</b>	<b>2</b>	<b>8</b>	<b>15</b>	<b>52</b>
	<b>2014</b>	<b>8</b>	<b>23</b>	<b>-</b>	<b>-</b>	<b>-</b>	<b>-</b>	<b>-</b>	<b>-</b>	<b>8</b>	<b>23</b>

Sumber : Dinas Tenaga Kerja dan Transmigrasi Kabupaten Mojokerto

Source : *Manpower and Transmigration Service of Mojokerto Regency*

**Tabel 3.2.3** Animo Calon Pendaftar Transmigrasi  
**Table** *Animo of Candidate of Transmigrant Registrant*  
 2016

	Kecamatan <i>District</i>	Animo	Pendaftar	Diseleksi	Siap Berangkat	Mendesak
		<i>Animo</i>	<i>Registrant</i>	<i>Selected</i>	<i>Ready to Leave</i>	<i>Insisting on</i>
		KK/Families	KK/Families	KK/Families	KK/Families	KK/Families
(1)	(2)	(3)	(4)	(5)	(6)	
01.	Jatirejo	90	12	9	2	-
02.	Gondang	85	4	3	-	-
03.	Pacet	95	8	3	1	-
04.	Trawas	75	2	1	-	-
05.	Ngoro	80	8	7	3	-
06.	Pungging	65	5	4	-	-
07.	Kutorejo	60	1	1	-	-
08.	Mojosari	80	7	3	2	-
09.	Bangsals	50	2	3	1	-
10.	Mojoanyar	75	14	7	1	-
11.	Dlanggu	95	19	13	5	-
12.	Puri	50	1	1	-	-
13.	Trowulan	85	17	11	1	-
14.	Sooko	90	11	5	6	-
15.	Gedeg	95	11	7	6	-
16.	Kemlagi	80	5	3	-	-
17.	Jetis	125	5	4	2	-
18.	Dawarblandong	50	1	1	-	-
<b>Jumlah/Total</b>	<b>2016</b>	<b>1 425</b>	<b>133</b>	<b>86</b>	<b>30</b>	<b>-</b>
	<b>2015</b>	<b>1 455</b>	<b>88</b>	<b>62</b>	<b>23</b>	<b>-</b>
	<b>2014</b>	<b>1 458</b>	<b>77</b>	<b>68</b>	<b>32</b>	<b>-</b>

Sumber : Dinas Tenaga Kerja dan Transmigrasi Kabupaten Mojokerto  
 Source : Manpower and Transmigration Service of Mojokerto Regency

**Tabel 3.2.4** Jumlah Pencari Kerja yang Terdaftar Menurut Jenis Kelamin  
**Table** *Number of Registered Job Seekers by Sex*  
**2017**

	<b>Bulan</b> <i>Month</i>	<b>Laki-laki</b> <i>Male</i>	<b>Perempuan</b> <i>Female</i>	<b>Jumlah</b> <i>Total</i>
	(1)	(2)	(3)	(4)
01.	Januari/ <i>January</i>	23	40	63
02.	Februari/ <i>February</i>	28	67	95
03.	Maret/ <i>March</i>	106	151	257
04.	April/ <i>April</i>	162	203	365
05.	Mei/ <i>May</i>	328	449	777
06.	Juni/ <i>June</i>	60	118	178
07.	Juli/ <i>July</i>	258	339	597
08.	Agustus/ <i>August</i>	632	328	960
09.	September/ <i>September</i>	191	226	417
10.	Oktober/ <i>October</i>	172	203	375
11.	Nopember/ <i>November</i>	146	98	244
12.	Desember/ <i>December</i>	104	183	287
	<b>Jumlah/Total</b>			
	<b>2017</b>	<b>2 210</b>	<b>2 405</b>	<b>4 615</b>
	<b>2016</b>	<b>2 182</b>	<b>2 381</b>	<b>4 563</b>
	<b>2015</b>	<b>1 862</b>	<b>2 122</b>	<b>3 984</b>

Sumber : Dinas Tenaga Kerja dan Transmigrasi Kabupaten Mojokerto  
 Source : *Manpower and Transmigration Service of Mojokerto Regency*

**Tabel** 3.2.5 **Jumlah Pencari Kerja Tamatan SD yang Terdaftar**  
**Table** **Number of Registered Job Seekers by Finished Elementary School**  
**2017**

	<b>Bulan</b>	<b>Laki-laki</b>	<b>Perempuan</b>	<b>Jumlah</b>
	<b>Month</b>	<b>Male</b>	<b>Female</b>	<b>Total</b>
	(1)	(2)	(3)	(4)
01.	Januari/January	-	-	-
02.	Februari/February	-	-	-
03.	Maret/March	3	2	3
04.	April/April	2	2	2
05.	Mei/May	2	1	2
06.	Juni/June	-	-	-
07.	Juli/July	-	-	-
08.	Agustus/August	-	-	-
09.	September/Septembe	1	3	1
10.	Oktober/October	-	2	-
11.	Nopember/November	-	-	-
12.	Desember/December	-	2	-
	<b>Jumlah/Total</b>			
	<b>2017</b>	<b>8</b>	<b>12</b>	<b>20</b>
	<b>2016</b>	<b>49</b>	<b>58</b>	<b>107</b>
	<b>2015</b>	<b>35</b>	<b>54</b>	<b>89</b>

Sumber : Dinas Tenaga Kerja dan Transmigrasi Kabupaten Mojokerto  
 Source : Manpower and Transmigration Service of Mojokerto Regency

**Tabel** 3.2.6 **Jumlah Pencari Kerja Tamatan SLTP yang Terdaftar**  
**Table** **Number of Registered Job Seekers by Finished Junior High School**  
**2017**

	<b>Bulan</b>	<b>Laki-laki</b>	<b>Perempuan</b>	<b>Jumlah</b>
	<b>Month</b>	<b>Male</b>	<b>Female</b>	<b>Total</b>
	(1)	(2)	(3)	(4)
01.	Januari/ <i>January</i>	-	-	-
02.	Februari/ <i>February</i>	5	3	8
03.	Maret/ <i>March</i>	2	1	3
04.	April/ <i>April</i>	2	2	4
05.	Mei/ <i>May</i>	5	2	7
06.	Juni/ <i>June</i>	-	-	-
07.	Juli/ <i>July</i>	1	-	1
08.	Agustus/ <i>August</i>	15	9	24
09.	September/ <i>Septembe</i>	9	14	23
10.	Oktober/ <i>October</i>	2	13	15
11.	Nopember/ <i>November</i>	5	3	8
12.	Desember/ <i>December</i>	3	5	8
	<b>Jumlah/Total</b>			
	<b>2017</b>	<b>49</b>	<b>52</b>	<b>101</b>
	<b>2016</b>	<b>49</b>	<b>58</b>	<b>107</b>
	<b>2015</b>	<b>35</b>	<b>54</b>	<b>89</b>

Sumber : Dinas Tenaga Kerja dan Transmigrasi Kabupaten Mojokerto  
 Source : *Manpower and Transmigration Service of Mojokerto Regency*

**Tabel 3.2.7** Jumlah Pencari Kerja Tamatan SLTA yang Terdaftar  
**Table** *Number of Registered Job Seekers by Finished Senior High School 2017*

	Bulan <i>Month</i>	Laki-laki <i>Male</i>	Perempuan <i>Female</i>	Jumlah <i>Total</i>
	(1)	(2)	(3)	(4)
01.	Januari/ <i>January</i>	18	30	48
02.	Februari/ <i>February</i>	24	48	72
03.	Maret/ <i>March</i>	85	121	206
04.	April/ <i>April</i>	140	167	307
05.	Mei/ <i>May</i>	296	427	723
06.	Juni/ <i>June</i>	53	102	155
07.	Juli/ <i>July</i>	231	291	522
08.	Agustus/ <i>August</i>	468	197	665
09.	September/ <i>Septembe</i>	154	189	343
10.	Oktober/ <i>October</i>	139	158	297
11.	Nopember/ <i>November</i>	115	81	196
12.	Desember/ <i>December</i>	70	149	219
<b>Jumlah/Total</b>				
	<b>2017</b>	<b>1 793</b>	<b>1 960</b>	<b>3 753</b>
	<b>2016</b>	<b>1 778</b>	<b>1 878</b>	<b>3 656</b>
	<b>2015</b>	<b>1 239</b>	<b>1 393</b>	<b>2 632</b>

Sumber : Dinas Tenaga Kerja dan Transmigrasi Kabupaten Mojokerto  
 Source : *Manpower and Transmigration Service of Mojokerto Regency*

**Tabel 3.2.8** Jumlah Pencari Kerja Tamatan Diploma (D1/D2/D3) yang Terdaftar  
**Table** *Number of Registered Job Seekers by Finished Diploma (DI/DII/DIII) 2017*

<b>Bulan</b>	<b>Laki-laki</b>	<b>Perempuan</b>	<b>Jumlah</b>
<b>Month</b>	<b>Male</b>	<b>Female</b>	<b>Total</b>
(1)	(2)	(3)	(4)
01. Januari/January	-	-	-
02. Februari/February	-	-	-
03. Maret/March	-	-	-
04. April/April	-	1	1
05. Mei/May	2	2	4
06. Juni/June	-	-	-
07. Juli/July	-	-	-
08. Agustus/August	20	15	35
09. September/September	25	8	33
10. Oktober/October	14	9	23
11. Nopember/November	5	3	8
12. Desember/December	11	9	20
<b>Jumlah/Total</b>			
	<b>2017</b>	<b>77</b>	<b>47</b>
	<b>2016</b>	<b>62</b>	<b>89</b>
	<b>2015</b>	<b>77</b>	<b>101</b>

Sumber : Dinas Tenaga Kerja dan Transmigrasi Kabupaten Mojokerto  
 Source : *Manpower and Transmigration Service of Mojokerto Regency*



**Tabel** 3.2.9 Jumlah Pencari Kerja Tamatan Sarjana (S1) yang Terdaftar  
**Table** Number of Registered Job Seekers by Finished Scholar (Strata-1)  
 2017

	Bulan <i>Month</i>	Laki-laki <i>Male</i>	Perempuan <i>Female</i>	Jumlah <i>Total</i>
	(1)	(2)	(3)	(4)
01.	Januari/ <i>January</i>	5	10	15
02.	Februari/ <i>February</i>	4	16	20
03.	Maret/ <i>March</i>	16	21	37
04.	April/ <i>April</i>	20	31	51
05.	Mei/ <i>May</i>	23	17	40
06.	Juni/ <i>June</i>	7	16	23
07.	Juli/ <i>July</i>	26	48	74
08.	Agustus/ <i>August</i>	124	112	236
09.	September/ <i>Septembe</i>	2	12	14
10.	Oktober/ <i>October</i>	15	22	37
11.	Nopember/ <i>November</i>	21	11	32
12.	Desember/ <i>December</i>	20	18	38
	<b>Jumlah/Total</b>			
	<b>2017</b>	<b>283</b>	<b>334</b>	<b>617</b>
	<b>2016</b>	<b>179</b>	<b>194</b>	<b>373</b>
	<b>2015</b>	<b>292</b>	<b>400</b>	<b>692</b>

Sumber : Dinas Tenaga Kerja dan Transmigrasi Kabupaten Mojokerto  
 Source : Manpower and Transmigration Service of Mojokerto Regency

## PENDUDUK DAN KETENAGAKERJAAN

**Tabel 3.2.10** Jumlah Pendaftaran dan Penghapusan Pencari Kerja, Pemenuhan/Penempatan, serta Pendaftaran dan Penghapusan Lowongan Pekerjaan  
*Number of Registration and Job Seekers Cancelled, Placement, and Registration and Vacancy Cancelled*  
**2017**

Bulan <i>Month</i>	Pendaftaran Pencari Kerja <i>Job Seekers Registration</i>	Pemenuhan/ Penempatan Kerja <i>Job Placement</i>	Penghapusan Pencari Kerja <i>Job Seekers Cancelled</i>	Pendaftaran Lowongan Pekerjaan <i>Vacancy Registration</i>	Penghapusan Lowongan Pekerjaan <i>Vacancy Cancelled</i>	
	(1)	(2)	(3)	(4)	(5)	(6)
01. Januari/January	63	92	60	70	5	
02. Februari/February	95	68	22	90	8	
03. Maret/March	257	186	32	200	-	
04. April/April	365	292	78	390	55	
05. Mei/May	777	474	37	550	25	
06. Juni/June	178	131	80	115	25	
07. Juli/July	597	214	112	800	85	
08. Agustus/August	960	494	112	500	30	
09. September/September	417	488	245	320	51	
10. Oktober/October	375	231	298	295	101	
11. Nopember/November	244	449	150	500	90	
12. Desember/December	287	462	187	325	15	
<b>Jumlah/Total</b>	<b>2017</b>	<b>4 615</b>	<b>3 581</b>	<b>1 413</b>	<b>4 155</b>	<b>490</b>
	<b>2016</b>	<b>4 563</b>	<b>1 389</b>	<b>1 389</b>	<b>4 050</b>	<b>268</b>
	<b>2015</b>	<b>3 984</b>	<b>3 022</b>	<b>1 293</b>	<b>3 451</b>	<b>536</b>

Sumber : Dinas Tenaga Kerja dan Transmigrasi Kabupaten Mojokerto  
 Source : Manpower and Transmigration Service of Mojokerto Regency

**Tabel** 3.2.11 Jumlah Pencari Kerja, Penempatan Kerja dan Permintaan Menurut Jenis Kelamin  
**Table** Number of Job Seekers, Job Placement and Demand by Sex 2017

	<b>Uraian</b>	<b>Laki-laki</b>	<b>Perempuan</b>	<b>Jumlah</b>
	<b>Description</b>	<b>Male</b>	<b>Female</b>	<b>Total</b>
	(1)	(2)	(3)	(4)
01.	Sisa Pencari Kerja Tahun 2016	425	478	903
02.	Pencari Kerja <i>Job Seeker</i>	2210	2 405	4 615
03.	Penempatan <i>Placement</i>	1 542	2 039	3 581
04.	Penghapusan Pencari Kerja <i>Job Seeker to be Cancelled</i>	674	739	1 413
05.	Belum Ditempatkan <i>Unsettled Job Seeker</i>	668	366	1 034
06.	Sisa Lowongan Tahun 2016	164	76	240
07.	Permintaan / Lowongan <i>Request / Vacancy</i>	1 854	2 301	4 155
08.	Dipenuhi <i>Occupied</i>	1 542	2 039	3 581
09.	Penghapusan Lowongan <i>Vacancy to be Cancelled</i>	195	295	490
10.	Sisa Lowongan <i>Vacancy Reminder</i>	281	43	324
	<b>Sisa pencari kerja</b>	<b>668</b>	<b>366</b>	<b>1 034</b>
	<b>Sisa Lowongan</b>	<b>281</b>	<b>43</b>	<b>324</b>

Sumber : Dinas Tenaga Kerja dan Transmigrasi Kabupaten Mojokerto  
 Source : Manpower and Transmigration Service of Mojokerto Regency

**Tabel 3.2.12 Pemegang Ijin Bekerja Bagi Warga Negara Asing Menurut Kewarganegaraan**  
**Table Foreigners Having Job Permit By Nationality 2015-2017**

<b>Kewarganegaraan</b>	<b>2015</b>	<b>2016</b>	<b>2017</b>
<b>Nationality</b>			
(1)	(2)	(3)	(4)
01. China RRC	113	108	30
02. Korea	21	28	1
03. Jepang	44	13	10
04. Taiwan	74	47	38
05. Singapura	3	2	1
06. Philipina	12	2	2
07. Malaysia	3	3	3
08. Inggris	3	-	-
09. Amerika Serikat	-	-	-
10. India	2	2	5
11. Belanda	4	-	-
12. Thailand	8	12	12
13. Italia	3	-	-
14. Perancis	2	-	1
15. Kanada	-	-	-
16. Belgia	-	-	-
17. Brazil	6	-	1
18. Jerman	-	-	-
19. Cina	-	-	33
20. Korea Selatan	33	24	37
21. RRT	-	1	-
22. Denmark	-	1	-
23. Tidak Dikenal	-	5	1
<b>Jumlah/Total</b>	<b>331</b>	<b>248</b>	<b>175</b>

Sumber : Dinas Tenaga Kerja dan Transmigrasi Kabupaten Mojokerto  
 Source : Manpower and Transmigration Service of Mojokerto Regency

**Tabel 3.2.13** Pemegang Ijin Bekerja Bagi Warga Negara Asing Menurut Lapangan Usaha  
**Table** *Foreigners Having Job Permit By Occupation*  
 2015-2017

Lapangan Usaha Occupation	2015	2016	2017
(1)	(2)	(3)	(4)
01. Pertanian, Kehutanan, Perburuan dan Perikanan	1	-	-
02. Pertambangan dan Penggalian	-	-	-
03. Industri Pengolahan	314	246	175
04. Listrik, Gas, dan Air Minum	3	-	-
05. Bangunan dan Konstruksi	2	1	-
06. Perdagangan, Hotel, dan Restoran	11	1	-
07. Angkutan dan Komunikasi	-	-	-
08. Asuransi	-	-	-
09. Jasa-jasa (Pengeringan Tembakau)	-	-	-
<b>Jumlah/Total</b>	<b>331</b>	<b>248</b>	<b>175</b>

Sumber : Dinas Tenaga Kerja dan Transmigrasi Kabupaten Mojokerto  
 Source : *Manpower and Transmigration Service of Mojokerto Regency*

## PENDUDUK DAN KETENAGAKERJAAN

**Tabel** 3.2.14 **Penetapan Upah Minimum Regional (UMR) Wilayah Kabupaten Mojokerto**  
**Table** 3.2.14 **Stipulating of Minimum Regional Fee of Mojokerto Regency**  
**2003-2017**

Tahun Year	Indikator/Indicator		UMR	Perubahan Change
	Inflasi	KHM *)	Min. Regional Fee	
	Inflation	Living Need Minimum	(Rp)	
(1)	(2)	(3)	(4)	(5)
2003	2.04	521 439	516 500	1.140
2004	17.00	488 179	550 550	1.066
2005	4.92	724 712	578 250	1.050
2006	6.53	578 250	682 000	1.179
2007	6.48	776 640	740 000	1.085
2008	9.66	798 263	803 652	1.086
2009	6.96	910 650	971 624	1.209
2010	7.33	1 009 133	1 009 150	1.039
2011	4.72	1 098 733	1 105 000	1.095
2012	4.65	1 234 000	1 234 000	1.117
2013	8.05	1 700 000	1 700 000	1.378
2014	5.50	1 679 382	2 050 000	1206.000
2015	4.40	1 992 163	2 695 000	1,430
2016	1.40	2 288 856	3 030 000	1,320
2017	0.58	2 403 934	3 279 975	1,360

Catatan / Note :

\*) KHM : Kebutuhan Hidup Minimum

Sumber : Dinas Tenaga Kerja dan Transmigrasi Kabupaten Mojokerto

Source : Manpower and Transmigration Service of Mojokerto Regency

## POPULATION AND EMPLOYMENT

**Tabel 3.2.15** Indeks Pembangunan Manusia Menurut Kabupaten/Kota Provinsi Jawa Timur  
**Table** 3.2.15 Human Development Index According to Regency/City of East Java Province  
 2014 - 2016

Kabupaten/Kota Regency/City	Indeks Pembangunan Manusia (IPM) Human Development Index (IPM)		
	2014	2015	2016
(1)	(2)	(3)	(4)
<b>Kabupaten/Regency</b>			
01. Pacitan	73,36	64,92	65,74
02. Ponorogo	72,61	68,16	68,93
03. Trenggalek	74,44	67,25	67,78
04. Tulungagung	74,79	70,07	70,82
05. Blitar	74,92	68,13	68,88
06. Kediri	73,29	68,91	69,87
07. Malang	72,34	66,63	67,51
08. Lumajang	69,50	63,02	63,74
09. Jember	66,60	63,04	64,01
10. Banyuwangi	71,02	68,08	69,00
11. Bondowoso	65,39	63,95	64,52
12. Situbondo	65,73	64,53	65,08
13. Probolinggo	65,19	63,83	64,12
14. Pasuruan	69,77	65,04	65,71
15. Sidoarjo	78,15	77,43	78,17
16. Mojokerto	75,26	70,85	71,38
17. Jombang	74,47	69,59	70,03
18. Nganjuk	72,49	69,90	70,50
19. Madiun	71,46	69,39	69,67
20. Magetan	74,34	71,39	71,94
21. Ngawi	70,86	68,32	68,96
22. Bojonegoro	68,32	66,17	66,73
23. Tuban	70,04	65,52	66,19
24. Lamongan	71,81	69,84	70,34
25. Gresik	76,36	73,57	74,46
26. Bangkalan	66,19	61,49	62,06
27. Sampang	62,39	58,18	59,09
28. Pamekasan	67,17	63,10	63,98
29. Sumenep	66,89	62,38	63,42
<b>Kota/City</b>			
71. Kota Kediri	77,80	75,67	76,33
72. Kota Blitar	78,70	76,00	76,71
73. Kota Malang	78,78	80,05	80,46
74. Kota Probolinggo	75,94	71,01	71,50
75. Kota Pasuruan	74,75	73,78	74,11
76. Kota Mojokerto	78,66	75,54	76,38
77. Kota Madiun	78,17	79,48	80,01
78. Kota Surabaya	78,97	79,47	80,38
79. Kota Batu	76,09	72,62	73,57

**Catatan / Note :**

\*) Angka Sementara / Preliminary figures

Sumber : Inmakro BPS Provinsi Jawa Timur 2016

Source : Inmakro BPS East Java Province 2016

## JUMLAH PFASILITAS KESEHATAN KABUPATEN MOJOKERTO MENURUT JENIS



Seluruh Wilayah Kecamatan di Kabupaten Mojokerto  
Memiliki Fasilitas Kesehatan



**PENJELASAN TEKNIS**

1. Jalur pendidikan di Indonesia terdiri atas 1) pendidikan formal, 2) pendidikan nonformal, 3) pendidikan informal yang ketiganya dapat saling melengkapi dan memperkaya (Undang-Undang No. 20 Tahun 2013 tentang Sistem Pendidikan Nasional).
2. Jenjang pendidikan formal terdiri atas pendidikan dasar, pendidikan menengah, dan pendidikan tinggi. Jenis pendidikan yang diajarkan mencakup pendidikan umum, kejuruan, akademik, profesi, vokasi, keagamaan, dan khusus.
  - a. Pendidikan Dasar berbentuk Sekolah Dasar (SD) dan Madrasah Ibtidaiyah (MI) atau bentuk lain yang sederajat serta Sekolah Menengah Pertama (SMP) dan madrasah Tsanawiyah (MTs), atau bentuk lain yang sederajat.
  - b. Pendidikan Menengah berbentuk Sekolah menengah Atas (SMA), Madrasah Aliyah (MA), Sekolah Menengah Kejuruan (SMK), dan Madrasah Aliyah Kejuruan (MAK), atau bentuk lain yang sederajat.
  - c. Pendidikan Tinggi merupakan jenjang pendidikan setelah pendidikan menengah yang mencakup program pendidikan diploma, sarjana, magister, spesialis, dan doktor yang diselenggarakan oleh perguruan tinggi. Perguruan tinggi dapat

**TECHNICAL NOTES**

1. *The education system in Indonesia consists of 1) a formal education, 2) non formal education, and 3) informal education that all three can be complementary and enriching (Law No. 20 Year 2013 about The National Education System).*
2. *The formal education level consists of primary education, secondary education, and high education. The kind of education that taught consists of general education, vocational, academic, professional, religious, and specific education.*
  - a. *The Primary Education consists of Elementary School and Islamic Elementary School or other equivalent forms and Junior High School and MTs, or other equivalent forms.*
  - b. *The Secondary Education consists of senior high school, MA, Vocational School, and Vocational madrasah Aliyah, or other equivalent forms.*
  - c. *The High Education consists of the education level after the secondary education that consists of diplomat, bachelor, master, specialist, and doctoral degrees that are held by the college. The colleges can be*

berbentuk akademik, politeknik, sekolah tinggi, institut, atau universitas.

3. Berdasarkan pasal 29 UUD 1945 tentang kebebasan beragama dan Undang-Undang Administrasi Kependudukan Nomor 23 Tahun 2006 diakui 6 (enam) agama di Indonesia yaitu Islam, Kristen Katolik, Kristen Protestan, Hindu, Budha, dan Konghucu.
4. Tempat ibadah agama Islam adalah Masjid, agama Kristen Katolik dan Protestan adalah Gereja, agama Hindu adalah Pura, agama Budha adalah Vihara, dan agama Konghucu adalah Klenteng.
5. Rumah sakit adalah tempat pemeriksaan dan perawatan kesehatan, biasanya berada di bawah pengawasan dokter/tenaga medis, yang melayani penderita yang sakit untuk berobatrawat jalan atau rawat inap.
6. Rumah sakit bersalin adalah rumah sakit khusus untuk persalinan, dilengkapi pelayanan spesialis pemeriksaan kehamilan, persalinan, rawat inap dan rawat jalan ibu dan anak yang berada di bawah pengawasan dokter spesialis kandungan.
7. Rumah bersalin adalah sarana pelayanan kesehatan dengan izin sebagai rumah bersalin, dilengkapi pelayanan pemeriksaan kehamilan, persalinan serta pemeriksaan ibu dan anak yang berada di bawah pengawasan bidan senior.

*academy, polytechnic, high school, institute, or university.*

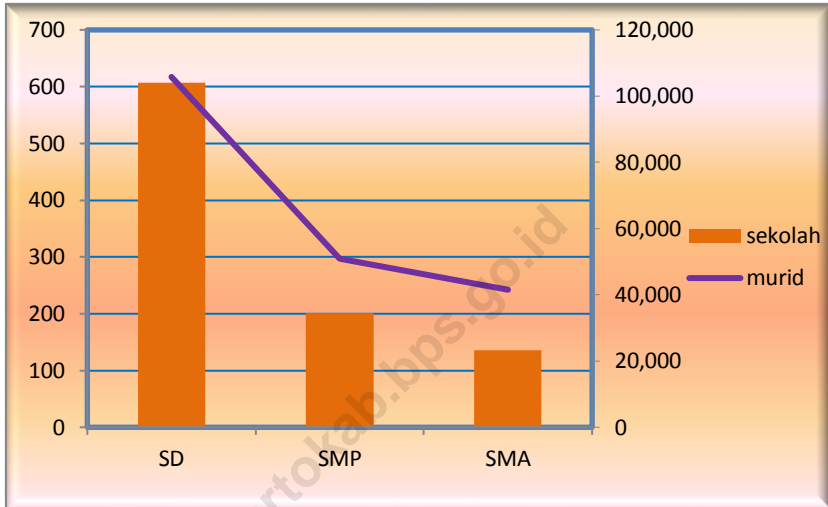
3. *Under Article 29 of the 1945 Constitution on religious freedom and the Population Administration Act No. 23 of 2006 recognized six (6) religions in Indonesia: Islam, Catholicism, Protestantism, Hinduism, Buddhism, and Confucianism.*
4. *Place of worship Islam is the mosque, Catholic and Protestant Christianity is the Church, Hinduism is a temple, Buddhism is a temple, and Confucianism is the Shrine.*
5. *Hospital is a place for health check, usually controlled/supervised by doctors/medical personnel to serve the ill patients to get outpatient or inpatient treatment services.*
6. *Maternity hospital is a specialized hospital for childbirth, has specialist inspection service to pregnancy, childbirth, hospitalization, and outpatient for mothers and children that is under the supervision of an obstetrician.*
7. *Maternity house is health care facility with a license as a maternity house, equipped with prenatal care, childbirth and examination of mothers and children which is under the supervision of a senior midwife.*

8. Poliklinik adalah sarana kesehatan yang dipakai untuk pelayanan berobat jalan, biasanya berada di bawah pengawasan dokter/tenaga medis.
  9. Puskesmas (Pusat Kesehatan Masyarakat) adalah unit pelaksana teknis dinas kesehatan kabupaten/kota yang mempunyai fungsi utama sebagai penyelenggara pelayanan kesehatan tingkat pertama. Wilayah kerja puskesmas maksimal adalah satu kecamatan dan untuk dapat menjangkau wilayah kerjanya, puskesmas mempunyai jaringan pelayanan yang meliputi unit Puskesmas Pembantu (Pustu), unit Puskesmas Keliling (Puskel), dan unit bidan desa (Peraturan Menteri Kesehatan RI No. 75 Tahun 2014 Tentang Kesehatan Masyarakat).
  10. Apotek adalah suatu tempat tertentu yang digunakan untuk melakukan pekerjaan kefarmasian, dan penyaluran/penjualan obat atau bahan farmasi dan perbekalan kesehatan lainnya kepada masyarakat yang dikelola oleh tenaga apoteker (Peraturan menteri Kesehatan RI No. 1332 Tahun 2002 Tentang Perubahan Atas Peraturan Menteri Kesehatan RI No. 922/MENKES/PER/X/1993 Tentang Ketentuan dan Tata Cara Pemberian Izin Apotek).
  11. Imunisasi adalah memasukkan kuman atau racun penyakit tertentu yang sudah dilemahkan (vaksin) ke dalam tubuh dengan cara disuntik atau diminum (diteteskan dalam
8. *Polyclinic is a health facility in which to get outpatient services, usually under the control of doctor/medical personnel.*
  9. *Public Health Center is technical implementation unit of regency health departement that have the primary function as a first level health care providers. The working area standard of public health center is one district and to reach their working areas, public health centers have a service network covering subsidiary of public health center, mobile public health center units, and midwife units (Regulation of the Minister of Health of Indonesia Number 75 Year 2014 about Public Health Center).*
  10. *Pharmacy is a specific place that is used for pharmaceutical jobs, and distribution/sale of drugs/pharmaceutical and other medical supplies to people that are administered by trained pharmacist (Regulation of the Minister of Health of Indonesia Number 1332 Year 2002 about the Changes of Regulation of the Minister of Health of Indonesia Number 922/MENKES/PER/X/1993 about Provision and Procedures for Administration of Licensed Pharmacies).*
  11. *Immunization is putting envervated microbe of a certain disease into human body by injection or drinking (dropping into mouth) to make the body immune to that disease.*

mulut) dengan maksud agar terjadi kekebalan tubuh terhadap penyakit tersebut.

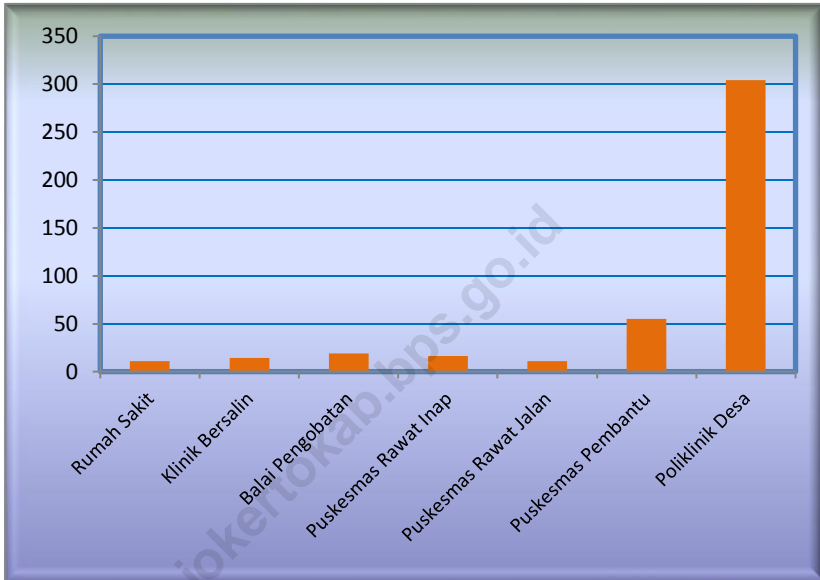
12. Bencana alam adalah peristiwa atau serangkaian peristiwa yang mengancam dan mengganggu kehidupan/penghidupan masyarakat yang disebabkan oleh faktor alam antara lain berupa gempa bumi, tsunami, gunung meletus, banjir, kekeringan, angin topan, dan tanah longsor sehingga mengakibatkan kerugian materi maupun non materi.
13. Korban meninggal adalah orang yang dilaporkan tewas atau meninggal dunia akibat bencana.
14. Peristiwa tindak pidana yang dilaporkan adalah setiap peristiwa yang diterima kepolisian dari laporan masyarakat, atau peristiwa dimana pelakunya tertangkap tangan oleh kepolisian.
15. Jumlah tindak pidana menggambarkan jumlah kasus tindak pidana yang terjadi pada kurun waktu tertentu.
16. Indeks Pembangunan Manusia (IPM) adalah ukuran ringkas rata-rata capaian/keberhasilan dimensi utama pembangunan manusia yaitu: umur panjang dan hidup sehat, mempunyai pengetahuan, dan memiliki standar hidup yang layak.
12. *Natural disaster is an event or series of events that threaten and disrupt the lives and livelihoods cause by natural factors such as: earthquake, tsunami, volcanic eruption, flood, flash flood, drought, typhoon/cyclone, and landslide so it can lead to result in loss of material and non material.*
13. *Fatality is a person reported killed or death in the wake of a disaster.*
14. *Report crime incidence includes all criminal cases reported and received by police office, and all crimes caught by police.*
15. *Crime total refers to the number of criminal cases of occurring during a given period.*
16. *The Human Development Index (HDI) is a summary measure of average achievement in key dimensions of human development: a long and healthy life, being knowledgeable, and have a decent standard of living.*

**Gambar / Figure 4.1**  
**Banyaknya Sekolah dan Murid Menurut Tingkat Pendidikan**  
**Numbers of Schools and Pupils by Level of Education**  
**2015/2016**



Sumber : Dinas Pendidikan dan Kantor Kementerian Agama Kabupaten Mojokerto  
Source : National Education Services and Office of The Religious Affairs Ministry of Mojokerto Regency

**Gambar / Figure4.2**  
**Jumlah Sarana Kesehatan**  
**Number of Health Facilities**  
**2016**



Sumber : Dinas Kesehatan Kabupaten Mojokerto  
Source : Health Service of Mojokerto Regency

#### 4.1 PENDIDIKAN EDUCATION

**Tabel** 4.1.1 **Banyaknya Sekolah, Kelas, Murid dan Guru Roudlotul Athfal (RA)**  
**Table** 4.1.1 **The Amount of Schools, Classes, Pupils and Teachers of Roudlotul Athfal (RA)**  
**2017/2018**

	Kecamatan <i>District</i>	Sekolah <i>Schools</i>	Kelas <i>Classes</i>	Murid <i>Pupils</i>	Guru <i>Teachers</i>
	(1)	(2)	(3)	(4)	(5)
01.	Jatirejo	9	29	488	28
02.	Gondang	7	23	458	35
03.	Pacet	7	20	452	27
04.	Trawas	4	11	224	16
05.	Ngoro	8	24	508	32
06.	Pungging	6	21	472	24
07.	Kutorejo	16	39	855	55
08.	Mojosari	12	55	945	84
09.	Bangsals	10	24	487	36
10.	Mojoanyar	9	25	579	39
11.	Dlanggu	14	35	703	58
12.	Puri	17	48	1 116	77
13.	Trowulan	11	26	1 054	60
14.	Sooko	13	42	917	61
15.	Gedeg	2	8	190	12
16.	Kemlagi	8	23	561	30
17.	Jetis	14	27	622	48
18.	Dawarblandong	10	20	347	30
<b>Jumlah/ Total</b>	<b>2017/2018</b>	<b>177</b>	<b>500</b>	<b>10 978</b>	<b>752</b>
	<b>2016/2017</b>				
	<b>2015/2016</b>	<b>174</b>	<b>505</b>	<b>10 839</b>	<b>872</b>

Sumber : Kantor Kementrian Agama Kabupaten Mojokerto

Source : Office of The Religious Affairs Ministry. of Mojokerto Regency

**Tabel** 4.1.2 **Banyaknya Sekolah, Ruang Belajar, Kelas, Guru, dan Murid Sekolah Dasar Negeri dan Swasta**  
**Table** *The Amount of Schools, Studies Room, Classes, Teachers and Pupils of State and Private Primary School 2017/2018*

	Kecamatan <i>District</i>	Sekolah <i>Schools</i>	Ruang Belajar <i>Studies Room</i>	Kelas <i>Classes</i>	Guru <i>Teachers</i>	Murid <i>Pupils</i>
	(1)	(2)	(3)	(4)	(5)	(6)
01.	Jatirejo	23	142	155	204	2 655
02.	Gondang	18	112	117	203	2 698
03.	Pacet	24	163	170	274	3 408
04.	Trawas	16	96	95	122	1 858
05.	Ngoro	32	236	232	320	5 668
06.	Pungging	28	196	199	298	4 738
07.	Kutorejo	25	173	197	292	3 993
08.	Mojosari	26	239	267	372	6 266
09.	Bangsals	21	159	178	253	3 549
10.	Mojoanyar	19	134	141	207	3 045
11.	Dlanggu	20	145	151	267	3 549
12.	Puri	24	183	204	287	4 132
13.	Trowulan	20	149	176	222	3 809
14.	Sooko	14	111	122	178	2 854
15.	Gedeg	23	148	159	249	3 001
16.	Kemlagi	25	153	162	257	3 197
17.	Jetis	31	240	234	353	5 281
18.	Dawarblandong	24	158	166	245	2 939
<b>Jumlah/Total</b>	<b>2017/2018</b>	<b>413</b>	<b>2 937</b>	<b>3 125</b>	<b>4 603</b>	<b>66 640</b>
	<b>2016/2017</b>	<b>412</b>	<b>3 102</b>	<b>2 922</b>	<b>5 730</b>	<b>66 968</b>
	<b>2015/2016</b>	<b>415</b>	<b>3 014</b>	<b>3 014</b>	<b>5 557</b>	<b>68 310</b>

Sumber : Dinas Pendidikan Kabupaten Mojokerto  
 Source : National Education Services of Mojokerto Regency



**Tabel 4.1.3** Banyaknya Sekolah, Ruang Belajar, Kelas, Guru, dan Murid Sekolah Dasar Negeri  
**Table** *The Amount of Schools, Studies Room, Classes, Teachers and Pupils of State Primary School 2017/2018*

Kecamatan District	Sekolah Schools	Ruang Belajar Studies Room	Kelas Classes	Guru Teachers	Murid Pupils	
(1)	(2)	(3)	(4)	(5)	(6)	
01. Jatirejo	22	136	149	197	2 562	
02. Gondang	18	112	117	203	2 698	
03. Pacet	23	157	164	266	3 344	
04. Trawas	15	90	89	115	1 778	
05. Ngoro	29	212	209	287	5 131	
06. Pungging	27	190	193	291	4 623	
07. Kutorejo	25	173	197	292	3 993	
08. Mojosari	22	198	225	315	5 307	
09. Bangsal	19	135	157	225	3 103	
10. Mojoanyar	17	123	129	191	2 972	
11. Dlanggu	19	139	145	258	3 468	
12. Puri	19	153	169	230	3 480	
13. Trowulan	19	145	172	216	3 769	
14. Sooko	14	111	122	178	2 854	
15. Gedeg	22	142	153	235	2 941	
16. Kemlagi	24	147	156	247	3 056	
17. Jetis	28	224	218	333	5 044	
18. Dawarblandong	24	158	166	245	2 939	
<b>Jumlah/Total</b>	<b>2017/2018</b>	<b>386</b>	<b>2 745</b>	<b>2 930</b>	<b>4 324</b>	<b>63 062</b>
	<b>2016/2017</b>	<b>386</b>	<b>2 918</b>	<b>2 745</b>	<b>5 417</b>	<b>63 672</b>
	<b>2015/2016</b>	<b>386</b>	<b>2 918</b>	<b>2 773</b>	<b>5 260</b>	<b>64 910</b>

Sumber : Dinas Pendidikan Kabupaten Mojokerto  
 Source : National Education Services of Mojokerto Regency

**Tabel 4.1.4** Banyaknya Sekolah, Ruang Belajar, Kelas, Guru, dan Murid Sekolah Dasar Swasta  
**Table** *The Amount of Schools, Studies Room, Classes, Teachers and Pupils of Private Primary School 2017/2018*

	Kecamatan <i>District</i>	Sekolah <i>Schools</i>	Ruang Belajar <i>Studies Room</i>	Kelas <i>Classes</i>	Guru <i>Teachers</i>	Murid <i>Pupils</i>
	(1)	(2)	(3)	(4)	(5)	(6)
01.	Jatirejo	1	6	6	7	93
02.	Gondang					
03.	Pacet	1	6	6	8	64
04.	Trawas	1	6	6	7	80
05.	Ngoro	3	24	23	33	537
06.	Pungging	1	6	6	7	115
07.	Kutorejo					
08.	Mojosari	4	41	42	57	959
09.	Bangsals	2	24	21	28	446
10.	Mojoanyar	2	11	12	16	73
11.	Dlanggu	1	6	6	9	81
12.	Puri	5	30	35	57	652
13.	Trowulan	1	4	4	6	40
14.	Sooko					
15.	Gedeg	1	6	6	14	60
16.	Kemlagi	1	6	6	10	141
17.	Jetis	3	16	16	20	237
18.	Dawarblandong					
<b>Jumlah/Total</b>	<b>2017/2018</b>	<b>27</b>	<b>192</b>	<b>195</b>	<b>279</b>	<b>3 578</b>
	<b>2016/2017</b>	<b>26</b>	<b>184</b>	<b>177</b>	<b>313</b>	<b>3 296</b>
	<b>2015/2016</b>	<b>24</b>	<b>159</b>	<b>160</b>	<b>298</b>	<b>3 019</b>

Sumber : Dinas Pendidikan Kabupaten Mojokerto

Source : National Education Services of Mojokerto Regency

**Tabel 4.1.5** Murid Sekolah Dasar Negeri dan Swasta per Kelompok Umur  
**Table** Pupils of State and Private Primary School by Age Level  
 2017/2018

Kecamatan <i>District</i>	Kelompok Umur/ <i>Age Level</i>			Jumlah <i>Total</i>	
	≤ 6	7 - 12	≥ 13		
(1)	(2)	(3)	(4)	(5)	
01. Jatilejo	217	2 405	33	2 655	
02. Gondang	215	2 457	26	2 698	
03. Pacet	206	3 168	34	3 408	
04. Trawas	80	1 757	21	1 858	
05. Ngoro	478	5 141	49	5 668	
06. Pungging	369	4 331	38	4 738	
07. Kutorejo	295	3 662	36	3 993	
08. Mojosari	418	5 810	38	6 266	
09. Bangsal	241	3 290	18	3 549	
10. Mojoanyar	225	2 792	28	3 045	
11. Dlanggu	270	3 235	44	3 549	
12. Puri	294	3 787	51	4 132	
13. Trowulan	231	3 524	54	3 809	
14. Sooko	176	2 646	32	2 854	
15. Gedeg	218	2 753	30	3 001	
16. Kemlagi	256	2 925	16	3 197	
17. Jetis	313	4 907	61	5 281	
18. Dawarblandong	177	2 742	20	2 939	
<b>Jumlah/Total</b>	<b>2017/2018</b>	<b>4 679</b>	<b>61 332</b>	<b>629</b>	<b>66 640</b>
	<b>2016/2017</b>	<b>6 629</b>	<b>59 774</b>	<b>565</b>	<b>66 968</b>
	<b>2015/2016</b>	<b>4 463</b>	<b>62 521</b>	<b>945</b>	<b>67 929</b>

Sumber : Dinas Pendidikan Kabupaten Mojokerto  
 Source : National Education Services of Mojokerto Regency

**Tabel** 4.1.6 Murid Sekolah Dasar Negeri per Kelompok Umur  
**Table** *Pupils of State Primary School by Age Level*  
 2017/2018

	Kecamatan <i>District</i>	Kelompok Umur/ <i>Age Level</i>			Jumlah <i>Total</i>
		≤ 6	7 - 12	≥ 13	
	(1)	(2)	(3)	(4)	(5)
01.	Jatirejo	205	2 324	33	2 562
02.	Gondang	215	2 457	26	2 698
03.	Pacet	203	3 107	34	3 344
04.	Trawas	78	1 680	20	1 778
05.	Ngoro	440	4 645	46	5 131
06.	Pungging	354	4 233	36	4 623
07.	Kutorejo	295	3 662	36	3 993
08.	Mojosari	339	4 936	32	5 307
09.	Bangsals	210	2 875	18	3 103
10.	Mojoanyar	221	2 726	25	2 972
11.	Dlanggu	263	3 161	44	3 468
12.	Puri	229	3 205	46	3 480
13.	Trowulan	224	3 491	54	3 769
14.	Sooko	176	2 646	32	2 854
15.	Gedeg	210	2 703	28	2 941
16.	Kemlagi	240	2 800	16	3 056
17.	Jetis	296	4 691	57	5 044
18.	Dawarblandong	177	2 742	20	2 939
<b>Jumlah/Total</b>	<b>2017/2018</b>	<b>4 375</b>	<b>58 084</b>	<b>603</b>	<b>63 062</b>
	<b>2016/2017</b>	<b>6 242</b>	<b>56 882</b>	<b>548</b>	<b>63 672</b>
	<b>2015/2016</b>	<b>4 223</b>	<b>59 759</b>	<b>928</b>	<b>64 910</b>

Sumber : Dinas Pendidikan Kabupaten Mojokerto

Source : National Education Services of Mojokerto Regency

**Tabel 4.1.7** Murid Sekolah Dasar Swasta per Kelompok Umur  
**Table** *Pupils of Private Primary School by Age Level*  
**2017/2018**

Kecamatan <i>District</i>	Kelompok Umur/ <i>Age Level</i>			Jumlah <i>Total</i>	
	≤ 6	7 - 12	≥ 13		
(1)	(2)	(3)	(4)	(5)	
01. Jatirejo	12	81	0	93	
02. Gondang					
03. Pacet	3	61	0	64	
04. Trawas	2	77	1	80	
05. Ngoro	38	496	3	537	
06. Pungging	15	98	2	115	
07. Kutorejo					
08. Mojosari	79	874	6	959	
09. Bangsal	31	415	0	446	
10. Mojoanyar	4	66	3	73	
11. Dlanggu	7	74	0	81	
12. Puri	65	582	5	652	
13. Trowulan	7	33	0	40	
14. Sooko					
15. Gedeg	8	50	2	60	
16. Kemlagi	16	125	0	141	
17. Jetis	17	216	4	237	
18. Dawarblandong					
<b>Jumlah/Total</b>	<b>2017/2018</b>	<b>304</b>	<b>3 248</b>	<b>26</b>	<b>3 578</b>
	<b>2016/2017</b>	<b>387</b>	<b>2 892</b>	<b>17</b>	<b>3 296</b>
	<b>2015/2016</b>	<b>240</b>	<b>2 762</b>	<b>17</b>	<b>3 019</b>

Sumber : Dinas Pendidikan Kabupaten Mojokerto  
 Source : *National Education Services of Mojokerto Regency*

**Tabel** 4.1.8 **Banyaknya Sekolah, Kelas, Murid dan Guru Madrasah Ibtidaiyah (MI) Negeri**  
**Table** *The Amount of Schools, Classes, Pupils and Teachers Equivalent to State Primary School 2017/2018*

Kecamatan <i>District</i>	Sekolah <i>Schools</i>	Kelas <i>Classes</i>	Murid <i>Pupils</i>	Guru <i>Teachers</i>
(1)	(2)	(3)	(4)	(5)
01. Jatirejo				
02. Gondang				
03. Pacet	1	11	280	16
04. Trawas				
05. Ngoro				
06. Pungging				
07. Kutorejo				
08. Mojosari	1	26	767	36
09. Bangsal				
10. Mojoanyar				
11. Dlanggu				
12. Puri	1	18	551	29
13. Trowulan				
14. Sooko				
15. Gedeg				
16. Kemlagi				
17. Jetis				
18. Dawarblandong				
<b>Jumlah/ Total</b>				
<b>2017/2018</b>		55	1 598	81
<b>2016/2017</b>				
<b>2015/2016</b>	3	44	1 007	86

Sumber : Kantor Kementerian Agama Kabupaten Mojokerto  
 Source : Office of The Religious Affairs Ministry. of Mojokerto Regency

**Tabel 4.1.9** Banyaknya Sekolah, Kelas, Murid, dan Guru Madrasah Ibtidaiyah (MI) Swasta  
**Table** *The Amount of Schools, Classes, Pupils and Teachers Equivalent to Private Primary School 2017/2018*

Kecamatan <i>District</i>	Sekolah <i>Schools</i>	Kelas <i>Classes</i>	Murid	<i>Pupils</i>	Guru <i>Teachers</i>
(1)	(2)	(3)	(4)	(5)	
01. Jatirejo	11	74	1 708	115	
02. Gondang	6	43	1 127	73	
03. Pacet	12	84	1 680	118	
04. Trawas	4	31	704	47	
05. Ngoro	13	87	2 192	116	
06. Pungging	8	31	1 420	83	
07. Kutorejo	15	87	1 704	130	
08. Mojosari	12	92	2 134	131	
09. Bangsal	9	59	1 518	96	
10. Mojoanyar	6	38	1 010	64	
11. Dlanggu	9	54	1 201	85	
12. Puri	12	89	2 341	137	
13. Trowulan	14	96	2 974	161	
14. Sooko	16	122	3 390	187	
15. Gedeg	10	63	1 647	99	
16. Kemlagi	11	83	2 131	113	
17. Jetis	12	91	2 598	125	
18. Dawarblandong	12	69	1 091	105	
<b>Jumlah/ Total</b>	<b>2017/2018</b>	<b>192</b>	<b>1 293</b>	<b>32 570</b>	<b>1 985</b>
	<b>2016/2017</b>				
	<b>2015/2016</b>	<b>189</b>	<b>1 283</b>	<b>30 596</b>	<b>2 440</b>

Sumber : Kantor Kementerian Agama Kabupaten Mojokerto

Source : Office of The Religious Affairs Ministry. of Mojokerto Regency

**Tabel 4.1.10** Banyaknya Sekolah, Kelas, Murid dan Guru Madrasah Tsanawiyah (MTs) Negeri  
**Table** *The Amount of Schools, Classes, Pupils and Teachers Equivalent to State Junior High School 2017/2018*

Kecamatan <i>District</i>	Sekolah <i>Schools</i>	Kelas <i>Classes</i>	Murid <i>Pupils</i>	Guru <i>Teachers</i>
(1)	(2)	(3)	(4)	(5)
01. Jatirejo				
02. Gondang				
03. Pacet				
04. Trawas				
05. Ngoro				
06. Pungging	1	27	979	56
07. Kutorejo				
08. Mojosari				
09. Bangsal	1	24	817	58
10. Mojoanyar				
11. Dlanggu				
12. Puri				
13. Trowulan				
14. Sooko	1	24	874	52
15. Gedeg				
16. Kemlagi				
17. Jetis				
18. Dawarblandong	1	15	457	42
<b>Jumlah/ Total</b>	<b>2017/2018</b>	<b>4</b>	<b>90</b>	<b>3 127</b>
	<b>2016/2017</b>			
	<b>2015/2016</b>	<b>4</b>	<b>92</b>	<b>3 232</b>

Sumber : Kantor Kementerian Agama Kabupaten Mojokerto

Source : Office of The Religious Affairs Ministry. of Mojokerto Regency



**Tabel 4.1.11** Banyaknya Sekolah, Kelas, Murid dan Guru Madrasah Tsanawiyah (MTs) Swasta  
**Table** *The Amount of Schools, Classes, Pupils and Teachers Equivalent to Private Junior High School 2017/2018*

Kecamatan <i>District</i>	Sekolah <i>Schools</i>	Kelas <i>Classes</i>	Murid <i>Pupils</i>	Guru <i>Teachers</i>	
(1)	(2)	(3)	(4)	(5)	
01. Jatirejo	5	37	1 394	59	
02. Gondang	3	26	831	38	
03. Pacet	4	36	1 119	79	
04. Trawas	1	3	115	9	
05. Ngoro	5	18	407	41	
06. Pungging	6	41	1 308	84	
07. Kutorejo	7	28	666	53	
08. Mojosari	3	16	238	37	
09. Bangsal	1	3	77	9	
10. Mojoanyar	2	11	305	31	
11. Dlanggu	3	22	371	32	
12. Puri	2	9	270	17	
13. Trowulan	5	23	527	48	
14. Sooko	9	58	1 521	110	
15. Gedeg	2	6	141	16	
16. Kemlagi	4	13	1 396	60	
17. Jetis	8	47	1 179	89	
18. Dawarblandong	5	22	459	52	
<b>Jumlah/Total</b>	<b>2017/2018</b>	<b>75</b>	<b>419</b>	<b>12 324</b>	<b>864</b>
	<b>2016/2017</b>				
	<b>2015/2016</b>	<b>77</b>	<b>488</b>	<b>13 227</b>	<b>1 563</b>

Sumber : Kantor Kementerian Agama Kabupaten Mojokerto

Source : Office of The Religious Affairs Ministry. of Mojokerto Regency

**Tabel** 4.1.12 **Banyaknya Sekolah, Kelas, Murid dan Guru Madrasah Aliyah (MA) Negeri**  
**Table** *The Amount of Schools, Classes, Pupils and Teachers Equivalent to*  
*State Senior High School*  
**2017/2018**

	<b>Kecamatan</b> <i>District</i>	<b>Sekolah</b> <i>Schools</i>	<b>Kelas</b> <i>Classes</i>	<b>Murid</b> <i>Pupils</i>	<b>Guru</b> <i>Teachers</i>
	(1)	(2)	(3)	(4)	(5)
01.	Jatirejo				
02.	Gondang				
03.	Pacet				
04.	Trawas				
05.	Ngoro				
06.	Pungging				
07.	Kutorejo				
08.	Mojosari				
09.	Bangsals	1	35	1 234	81
10.	Mojoanyar				
11.	Dlanggu				
12.	Puri				
13.	Trowulan				
14.	Sooko	1	39	1 530	88
15.	Gedeg				
16.	Kemlagi				
17.	Jetis				
18.	Dawarblandong				
<b>Jumlah/Total</b>	<b>2017/2018</b>	<b>2</b>	<b>74</b>	<b>2 764</b>	<b>169</b>
	<b>2016/2017</b>				
	<b>2015/2016</b>	<b>2</b>	<b>65</b>	<b>2 388</b>	<b>194</b>

Sumber : Kantor Kementerian Agama Kabupaten Mojokerto

Source : Office of The Religious Affairs Ministry. of Mojokerto Regency

**Tabel** 4.1.13 **Banyaknya Sekolah, Kelas, Murid dan Guru Madrasah Aliyah (MA) Swasta**  
**Table** *The Amount of Schools, Classes, Pupils and Teachers Equivalent to Private Senior High School 2017/2018*

	Kecamatan <i>District</i>	Sekolah <i>Schools</i>	Kelas <i>Classes</i>	Murid <i>Pupils</i>	Guru <i>Teachers</i>
	(1)	(2)	(3)	(4)	(5)
01.	Jatirejo	2	16	713	22
02.	Gondang	2	16	579	34
03.	Pacet	3	17	458	39
04.	Trawas	1	3	26	8
05.	Ngoro	3	13	361	32
06.	Pungging	5	35	930	67
07.	Kutorejo	2	10	280	12
08.	Mojosari	4	18	316	48
09.	Bangsalsari	1	6	24	10
10.	Mojoanyar	0	0	0	0
11.	Dlanggu	2	8	181	19
12.	Puri	1	5	102	8
13.	Trowulan	5	17	501	37
14.	Sooko	5	40	1 001	67
15.	Gedeg	0	0	0	0
16.	Kemlagi	1	9	354	10
17.	Jetis	5	31	660	46
18.	Dawarblandong	2	10	178	30
<b>Jumlah/Total</b>	<b>2017/2018</b>	<b>44</b>	<b>254</b>	<b>6 664</b>	<b>489</b>
	<b>2016/2017</b>				
	<b>2015/2016</b>	<b>42</b>	<b>236</b>	<b>5 809</b>	<b>858</b>

Sumber : Kantor Kementerian Agama Kabupaten Mojokerto  
 Source : Office of The Religious Affairs Ministry. of Mojokerto Regency

**Tabel 4.1.14** Banyaknya Sekolah, Murid, dan Guru SLTP Menurut Status Sekolah  
**Table** *The Amount of Schools, Pupils and Teachers Junior High School by School Status 2017/2018*

Kecamatan District	SLTP Negeri			SLTP Swasta			SLTP Terbuka			
	State Junior High School			Private Junior High School			Open Junior High School			
	Sekolah Schools	Murid Pupils	Guru Teachers	Sekolah Schools	Murid Pupils	Guru Teachers	Sekolah Schools	Murid Pupils	Guru Teachers	
(1)	(2)	(3)	(4)	(5)	(6)	(7)	(8)	(9)	(10)	
01. Jatilejo	3	1 264	73	3	229	16	0	0	0	
02. Gondang	3	1 329	71	1	64	7	0	0	0	
03. Pacet	3	1 001	59	6	748	46	0	0	0	
04. Trawas	2	810	53	1	79	5	0	0	0	
05. Ngoro	3	1 691	84	7	1 087	79	0	0	0	
06. Pungging	2	1 458	82	5	1 033	42	0	0	0	
07. Kutorejo	3	2 046	124	5	308	31	0	0	0	
08. Mojosari	2	1 597	92	12	1 456	108	0	0	0	
09. Bangsal	2	1 487	78	4	243	20	0	0	0	
10. Mojoanyar	2	1 382	73	1	52	6	0	0	0	
11. Dlanggu	2	1 499	79	4	264	30	0	0	0	
12. Puri	1	759	42	9	1 216	99	0	0	0	
13. Trowulan	2	1 300	75	4	773	65	0	0	0	
14. Sooko	2	1 503	77	5	476	43	0	0	0	
15. Gedeg	2	1 513	76	6	508	37	0	0	0	
16. Kemlagi	1	765	36	6	456	47	0	0	0	
17. Jetis	2	1 425	77	4	348	18	0	0	0	
18. Dawarblandong	2	1 224	66	3	145	17	0	0	0	
<b>Jumlah/Total</b>	<b>2017/2018</b>	<b>39</b>	<b>24 053</b>	<b>1 317</b>	<b>86</b>	<b>9 485</b>	<b>716</b>	<b>0</b>	<b>0</b>	<b>0</b>
	<b>2016/2017</b>	<b>39</b>	<b>24 304</b>	<b>1 424</b>	<b>86</b>	<b>9 872</b>	<b>1 250</b>	<b>0</b>	<b>0</b>	<b>0</b>
	<b>2015/2016</b>	<b>39</b>	<b>24 191</b>	<b>1 440</b>	<b>85</b>	<b>9 973</b>	<b>1 308</b>	<b>0</b>	<b>0</b>	<b>0</b>

Sumber : Dinas Pendidikan Kabupaten Mojokerto

Source : National Education Services of Mojokerto Regency

**Tabel 4.1.15** Murid SLTP yang Mengikuti dan Lulus UAN Menurut Status Sekolah  
**Table** *Pupils of Junior High School to Follow out and Success of Finaly Examination by School Status 2016/2017*

Kecamatan <i>District</i>	Mengikuti UAN			Lulus UAN			
	<i>Following Finaly Examination</i>			<i>Success of Finaly Examination</i>			
	Negeri <i>State</i>	Swasta <i>Private</i>	Jumlah <i>Total</i>	Negeri <i>State</i>	Swasta <i>Private</i>	Jumlah <i>Total</i>	
(1)	(2)	(3)	(4)	(5)	(6)	(7)	
01. Jatirejo	381	102	483	381	102	483	
02. Gondang	448	0	448	448	0	448	
03. Pacet	320	283	603	320	283	603	
04. Trawas	279	11	290	279	11	290	
05. Ngoro	487	294	781	487	294	781	
06. Pungging	703	74	777	703	74	777	
07. Kutorejo	505	442	947	505	442	947	
08. Mojosari	482	106	588	482	106	588	
09. Bangsal	444	35	479	444	35	479	
10. Mojoanyar	453	99	552	453	99	552	
11. Dlanggu	254	487	741	254	487	741	
12. Puri	416	290	706	416	290	706	
13. Trowulan	557	382	939	557	382	939	
14. Sooko	491	142	633	491	142	633	
15. Gedeg	256	242	498	256	242	498	
16. Kemlagi	496	157	653	496	157	653	
17. Jetis	489	105	594	489	105	594	
18. Dawarblandong	442	62	504	442	62	504	
<b>Jumlah/Total</b>	<b>2016/2017</b>	<b>7 903</b>	<b>3 313</b>	<b>11 216</b>	<b>7 903</b>	<b>3 313</b>	<b>11 216</b>
	<b>2015/2016</b>	<b>7 903</b>	<b>3 313</b>	<b>11 216</b>	<b>7 903</b>	<b>3 313</b>	<b>11 216</b>
	<b>2014/2015</b>	<b>7 832</b>	<b>2 692</b>	<b>10 524</b>	<b>7 832</b>	<b>2 692</b>	<b>10 524</b>

Sumber : Dinas Pendidikan Kabupaten Mojokerto  
 Source : *National Education Services of Mojokerto Regency*

**Tabel 4.1.16** Banyaknya Sekolah SMU dan SMK Menurut Status Sekolah  
**Table** *Number of General Senior High School and Specialist Senior High School by School Status 2017/2018*

Kecamatan <i>District</i>	SMU			SMK			
	<i>General Senior High School</i>			<i>Specialist Senior High School</i>			
	Negeri <i>State</i>	Swasta <i>Private</i>	Jumlah <i>Total</i>	Negeri <i>State</i>	Swasta <i>Private</i>	Jumlah <i>Total</i>	
(1)	(2)	(3)	(4)	(5)	(6)	(7)	
01. Jatirejo		2	2	1	2	3	
02. Gondang	1	2	3		1	1	
03. Pacet	1	2	3		5	5	
04. Trawas	1	1	2		2	2	
05. Ngoro	1	1	2		3	3	
06. Pungging		1	1	1	5	6	
07. Kutorejo	1	1	2		2	2	
08. Mojosari	1	3	4		12	12	
09. Bangsal	1		1		2	2	
10. Mojoanyar		1	1	1	2	3	
11. Dlanggu		1	1	1	1	2	
12. Puri	1	4	5		4	4	
13. Trowulan		1	1	1	2	3	
14. Sooko	1	2	3	1	1	2	
15. Gedeg	1	2	3		1	1	
16. Kemlagi		2	2	1	4	5	
17. Jetis		1	1	1	3	4	
18. Dawarblandong	1	2	3		3	3	
<b>Jumlah/Total</b>	<b>2017/2018</b>	<b>11</b>	<b>29</b>	<b>40</b>	<b>8</b>	<b>55</b>	<b>63</b>
	<b>2016/2017</b>	<b>11</b>	<b>27</b>	<b>38</b>	<b>8</b>	<b>49</b>	<b>57</b>
	<b>2015/2016</b>	<b>11</b>	<b>27</b>	<b>38</b>	<b>8</b>	<b>53</b>	<b>61</b>

Sumber : Dinas Pendidikan Kabupaten Mojokerto  
 Source : *National Education Services of Mojokerto Regency*

**Tabel 4.1.17** Jumlah Sekolah, Murid dan Guru SMU Negeri dan Swasta  
**Table** *The Amount of Schools, Pupils and Teachers of State and Private General Senior High School 2017/2018*

Kecamatan District	SMU Negeri State General Senior High School			SMU Swasta Private General Senior High School			
	Sekolah Schools	Murid Pupils	Guru Teachers	Sekolah Schools	Murid Pupils	Guru Teachers	
(1)	(2)	(3)	(4)	(5)	(6)	(7)	
01. Jatirejo				2	104	10	
02. Gondang	1	813	48	2	625	18	
03. Pacet	1	855	55	2	183	7	
04. Trawas	1	598	32	1	64	3	
05. Ngoro	1	785	42	1	82	3	
06. Pungging				1	171	9	
07. Kutorejo	1	852	56	1	59	8	
08. Mojosari	1	1 314	84	3	103	13	
09. Bangsal	1	1 133	64				
10. Mojoanyar				1	203	8	
11. Dlanggu				1	51	7	
12. Puri	1	1 096	70	4	262	23	
13. Trowulan				1	69	11	
14. Sooko	1	1 317	80	2	139	20	
15. Gedeg	1	1 161	65	2	78	8	
16. Kemlagi				2	181	15	
17. Jetis				1	40	3	
18. Dawarblandong	1	743	40	2	268	20	
<b>Jumlah/Total</b>	<b>2017/2018</b>	<b>11</b>	<b>10 667</b>	<b>636</b>	<b>29</b>	<b>2 682</b>	<b>186</b>
	<b>2016/2017</b>	<b>11</b>	<b>10480</b>	<b>669</b>	<b>27</b>	<b>2611</b>	<b>216</b>
	<b>2015/2016</b>	<b>11</b>	<b>10 070</b>	<b>699</b>	<b>27</b>	<b>2 201</b>	<b>216</b>

Sumber : Dinas Pendidikan Kabupaten Mojokerto  
 Source : National Education Services of Mojokerto Regency

**Tabel 4.1.18** Murid SMU yang Mengikuti dan Lulus UAN Menurut Status Sekolah  
**Table** *Pupils of General Senior High School to Follow out and Success of Finaly Examination 2016/2017*

Kecamatan District	Mengikuti UAN			Lulus UAN			
	Following Finaly Examination			Success of Finaly Examination			
	Negeri State	Swasta Private	Jumlah Total	Negeri State	Swasta Private	Jumlah Total	
(1)	(2)	(3)	(4)	(5)	(6)	(7)	
01. Jatirejo	0	29	29	0	29	29	
02. Gondang	200	157	357	200	157	357	
03. Pacet	253	39	292	253	39	292	
04. Trawas	196	14	210	196	14	210	
05. Ngoro	0	0	-	0	0	-	
06. Pungging	271	10	281	271	10	281	
07. Kutorejo	421	45	466	421	45	466	
08. Mojosari	318	0	318	318	0	318	
09. Bangsal	0	50	50	0	50	50	
10. Mojoanyar	0	27	27	0	27	27	
11. Dlanggu	331	61	392	331	61	392	
12. Puri	0	9	9	0	9	9	
13. Trowulan	227	21	248	227	21	248	
14. Sooko	287	24	311	287	24	311	
15. Gedeg	0	63	63	0	63	63	
16. Kemlagi	443	26	469	443	26	469	
17. Jetis	0	16	16	0	16	16	
18. Dawarblandong	236	82	318	236	82	318	
<b>Jumlah/Total</b>	<b>2016/2017</b>	3 183	673	3 856	3 183	673	3 856
	<b>2015/2016</b>	3 183	673	3 856	3 183	673	3 856
	<b>2014/2015</b>	2 604	754	3 358	2 604	754	3 358

Sumber : Dinas Pendidikan Kabupaten Mojokerto  
 Source : National Education Services of Mojokerto Regency



**Tabel 4.1.19** Jumlah Sekolah, Murid dan Guru SMK Negeri dan Swasta  
**Table** *The Amount of Schools, Pupils and Teachers of State and Private Specialist Senior High School 2017/2018*

Kecamatan District	SMK Negeri <i>State Specialist Senior High School</i>			SMK Swasta <i>Private Specialist Senior High School</i>			
	Sekolah <i>Schools</i>	Murid <i>Pupils</i>	Guru <i>Teachers</i>	Sekolah <i>Schools</i>	Murid <i>Pupils</i>	Guru <i>Teachers</i>	
	(1)	(2)	(3)	(4)	(5)	(6)	(7)
01. Jatirejo	1	1 311	79	2	403	18	
02. Gondang				1	243	9	
03. Pacet				5	816	42	
04. Trawas				2	80	11	
05. Ngoro				3	572	30	
06. Pungging	1	1 796	117	5	626	30	
07. Kutorejo				2	284	14	
08. Mojosari				12	4 634	221	
09. Bangsal				2	442	28	
10. Mojoanyar	1	1 176	70	2	125	29	
11. Dlanggu	1	1 324	73	1	100	16	
12. Puri				4	1 274	48	
13. Trowulan	1	775	37	2	87	10	
14. Sooko	1	1 020	64	1	62	9	
15. Gedeg				1	68	3	
16. Kemlagi	1	1 076	47	4	1 225	47	
17. Jetis	1	1 305	68	3	151	27	
18. Dawarblandong				3	961	43	
<b>Jumlah/Total</b>	<b>2017/2018</b>	<b>8</b>	<b>9 783</b>	<b>555</b>	<b>55</b>	<b>12 153</b>	<b>635</b>
	<b>2016/2017</b>	<b>8</b>	<b>9 546</b>	<b>563</b>	<b>49</b>	<b>11 436</b>	<b>682</b>
	<b>2015/2016</b>	<b>8</b>	<b>9 293</b>	<b>552</b>	<b>51</b>	<b>10 926</b>	<b>685</b>

Sumber : Dinas Pendidikan Kabupaten Mojokerto  
 Source : National Education Services of Mojokerto Regency

**Tabel** 4.1.20 Murid SMK yang Mengikuti dan Lulus UAN Menurut Status Sekolah  
**Table** 4.1.20 Pupils of Specialist Senior High School to Follow out and Success of Finaly Examination 2016/2017

Kecamatan <i>District</i>	Mengikuti UAN <i>Following Finaly Examination</i>			Lulus UAN <i>Success of Finaly Examination</i>			
	Negeri <i>State</i>	Swasta <i>Private</i>	Jumlah <i>Total</i>	Negeri <i>State</i>	Swasta <i>Private</i>	Jumlah <i>Total</i>	
	(1)	(2)	(3)	(4)	(5)	(6)	(7)
01. Jatirejo	395	101	496	395	101	496	
02. Gondang	0	0	-	0	0	-	
03. Pacet	0	240	240	0	240	240	
04. Trawas	0	17	17	0	17	17	
05. Ngoro	578	197	775	578	197	775	
06. Pungging	0	84	84	0	84	84	
07. Kutorejo	0	1,310	1 310	0	1,310	1 310	
08. Mojosari	0	183	183	0	183	183	
09. Bangsal	302	50	352	302	50	352	
10. Mojoanyar	412	17	429	412	17	429	
11. Dlanggu	0	318	318	0	318	318	
12. Puri	174	5	179	174	5	179	
13. Trowulan	0	170	170	0	170	170	
14. Sooko	0	0	-	0	0	-	
15. Gedeg	333	252	585	333	252	585	
16. Kemlagi	334	9	343	334	9	343	
17. Jetis	404	33	437	404	33	437	
18. Dawarblandong	0	301	301	0	301	301	
<b>Jumlah/Total</b>	<b>2016/2017</b>	<b>2 932</b>	<b>3 287</b>	<b>6 219</b>	<b>2 932</b>	<b>3 287</b>	<b>6 219</b>
	<b>2015/2016</b>	<b>2 932</b>	<b>3 287</b>	<b>6 219</b>	<b>2 932</b>	<b>3 287</b>	<b>6 219</b>
	<b>2014/2015</b>	<b>1 932</b>	<b>2 326</b>	<b>4 258</b>	<b>1 932</b>	<b>2 326</b>	<b>4 258</b>

Sumber : Dinas Pendidikan Kabupaten Mojokerto

Source : National Education Services of Mojokerto Regency

**Tabel 4.1.21** Jumlah Tenaga Administrasi, Dosen, Mahasiswa dan Jumlah Lulusan pada Perguruan Tinggi Swasta  
*Number of Administration Staff, Lecturer, Students and Alumnus at Private Higher Education Institutions 2015/2016*

Perguruan Tinggi <i>Higher Education Institutions</i>	Tenaga Administarsi <i>Administration Staff</i>	Dosen *) <i>Lecturer</i>	Mahasiswa <i>University Students</i>	Jumlah Lulusan <i>Alumnus</i>
(1)	(2)	(3)	(4)	(5)
Kecamatan Mojosari				
- STIT Uluwiyah	10	62	607	2 955
Kecamatan Mojoanyar				
- Universitas Islam Majapahit	61	80	2 811	2 133
- POLTEKES Majapahit	15	28	243	215
- STIKES Bina Sehat PPNI	30	51	1 684	582
- STIKES Dian Husada	-	-	-	-
- STIKES Majapahit	5	21	438	136
Kecamatan Sooko				
- STIE Al-Anwar	9	28	1 101	234
<b>Jumlah/Total</b>	<b>2015/2016</b>	<b>130</b>	<b>270</b>	<b>6 884</b>
	<b>2014/2015</b>	<b>125</b>	<b>297</b>	<b>5 601</b>
	<b>2013/2014</b>	<b>114</b>	<b>354</b>	<b>9 490</b>

**Catatan / Note :**

\*) Mencakup Tenaga Tetap dan Luar Biasa / *Including Full Time and Part Time Lecturer*

Sumber : Perguruan Tinggi Swasta di Kabupaten Mojokerto

Source : *Private Higher Education Institutions in Mojokerto Regency*

**Tabel 4.1.22** Jumlah Tenaga Akademik Tetap pada Perguruan Tinggi Swasta Menurut Jenjang Pendidikan  
**Table** *Number of Full Time Academic Staff at Private Higher Education Institutions by Education Level 2015/2016*

Perguruan Tinggi <i>Higher Education Institutions</i>	Jenjang Pendidikan / <i>Education Level</i>					Jumlah <i>Total</i>	
	Diploma	S-1	Profesi/ SP-1	S-2	S-3		
(1)	(2)	(3)	(4)	(5)	(6)	(7)	
Kecamatan Mojosari							
- STIT Uluwiyah	2	6	-	64	-	72	
Kecamatan Mojoanyar							
- Universitas Islam Mojopahit	-	-	-	71	9	80	
- POLTEKES Majapahit	-	1	1	25	1	28	
- STIKES Bina Sehat PPNI	4	12	2	41	8	67	
- STIKES Dian Husada	-	-	-	-	-	-	
- STIKES Majapahit	-	3	-	15	3	21	
Kecamatan Sooko							
- STIE Al-Anwar	-	-	1	22	5	28	
<b>Jumlah/Total</b>	<b>2015/2016</b>	<b>6</b>	<b>22</b>	<b>4</b>	<b>238</b>	<b>26</b>	<b>296</b>
	<b>2014/2015</b>	<b>11</b>	<b>89</b>	<b>6</b>	<b>203</b>	<b>17</b>	<b>326</b>
	<b>2013/2014</b>	<b>5</b>	<b>98</b>	<b>4</b>	<b>229</b>	<b>18</b>	<b>354</b>

Sumber : Perguruan Tinggi di Kabupaten Mojokerto

Source : *Private Higher Education Institutions in Mojokerto Regency*

**Tabel 4.1.23** Banyaknya Sekolah, Kelas, Murid dan Guru Taman Kanak-Kanak Negeri dan Swasta  
**Table** *The Amount of Schools, Classes, Pupils and Teachers of State and Private Kindergarten 2017/2018*

	Kecamatan <i>District</i>	Sekolah <i>Schools</i>	Kelas <i>Classes</i>	Murid <i>Pupils</i>	Guru <i>Teachers</i>
	(1)	(2)	(3)	(4)	(5)
01.	Jatirejo	21	57	909	57
02.	Gondang	14	42	737	43
03.	Pacet	24	64	1 168	59
04.	Trawas	11	27	499	16
05.	Ngoro	36	123	2 000	106
06.	Pungging	26	93	1 578	75
07.	Kutorejo	24	61	1 103	58
08.	Mojosari	32	128	2 230	123
09.	Bangsalsari	24	77	1 269	82
10.	Mojoanyar	18	59	923	65
11.	Dlanggu	21	60	1 038	67
12.	Puri	29	87	1 569	103
13.	Trowulan	24	78	1 295	69
14.	Sooko	23	81	1 307	80
15.	Gedeg	26	90	1 459	91
16.	Kemlagi	23	68	1 197	75
17.	Jetis	32	118	1 917	127
18.	Dawarblandong	20	57	1 010	60
<b>Jumlah/ Total</b>	<b>2017/2018</b>	<b>428</b>	<b>1 370</b>	<b>23 208</b>	<b>1 356</b>
	<b>2016/2017</b>	<b>418</b>	<b>1 846</b>	<b>23 245</b>	<b>1 712</b>
	<b>2015/2016</b>	<b>405</b>	<b>1 215</b>	<b>19 503</b>	<b>1 969</b>

Sumber : Dinas Pendidikan Kabupaten Mojokerto

Source : National Education Services of Mojokerto Regency

## 4.2 AGAMA RELIGION

**Tabel 4.2.1** Penduduk Menurut Agama yang Dianut  
**Table 4.2.1** Population by Religions  
2017

Kecamatan <i>District</i>	Islam <i>Moslem</i>	Protestan <i>Protestant</i>	Katolik <i>Catholic</i>	Hindu <i>Hindu</i>	Budha <i>Budhist</i>	Konghuchu <i>Konghuchu</i>	
(1)	(2)	(3)	(4)	(5)	(6)	(7)	
01. Sooko	72 543	450	241	29	22	-	
02. Puri	72 123	972	208	22	46	-	
03. Trowulan	77 725	300	-	22	24	-	
04. Bangsal	47 024	57	5	9	8	-	
05. Gedeg	58 289	616	616	-	8	-	
06. Jetis	66 183	97	209	1	-	-	
07. Kemlagi	59 565	725	11	6	4	-	
08. Dawarblandong	51 417	1 006	135	5	5	-	
09. Mojosari	74 950	540	218	112	51	-	
10. Pungging	76 762	400	94	81	100	-	
11. Ngoro	77 485	163	39	4	9	-	
12. Dlanggu	537	702	3	11	12	-	
13. Kutorejo	62 033	252	6	17	13	-	
14. Jatirejo	40 993	116	13	3	-	-	
15. Gondang	44 193	452	30	260	89	-	
16. Pacet	54 382	464	138	1	20	-	
17. Trawas	29 542	61	44	5	2	-	
18. Mojoanyar	48 004	413	214	13	10	-	
<b>Jumlah/Total</b>	<b>2017</b>	<b>1 013 750</b>	<b>7 786</b>	<b>2 224</b>	<b>601</b>	<b>423</b>	<b>-</b>
	<b>2016</b>						
	<b>2015</b>	<b>741 848</b>	<b>5 349</b>	<b>1 866</b>	<b>506</b>	<b>637</b>	<b>4</b>

Catat: \*) Kecamatan Trawas, Pungging, Puri, dan Kemlagi data belum masuk

Sumber : Kantor Kementerian Agama Kabupaten Mojokerto

Source : Office of The Religious Affairs Ministry. of Mojokerto Regency

**Tabel 4.2.2** Banyaknya Tempat Ibadah Menurut Kecamatan  
**Table** *Number of Worship Facilities by District*  
**2017**

Kecamatan <i>District</i>	Masjid <i>Mosque</i>	Langgar / Mushola <i>Mushole</i>	Gereja Protestan <i>Church Protestant</i>	Gereja Katolik <i>Church Catholic</i>	Pura <i>Temple</i>	Vihara <i>Vihara</i>	Kelenteng <i>Kelenteng</i>
(1)	(2)	(3)	(4)	(5)	(6)	(7)	(8)
01. Sooko	58	189	-	-	-	-	-
02. Puri	77	255	-	-	-	-	-
03. Trowulan	63	224	-	1	-	1	-
04. Bangsal	46	197	1	-	1	1	-
05. Gedeg	35	156	-	3	-	-	-
06. Jetis	71	291	6	-	-	-	-
07. Kemlagi	43	141	4	-	-	-	-
08. Dawarblandong	63	52	7	1	-	-	-
09. Mojosari	59	236	-	-	-	-	1
10. Pungging	75	270	-	-	1	-	-
11. Ngoro	69	428	2	-	-	-	-
12. Dlanggu	56	225	3	-	-	-	-
13. Kutorejo	101	254	2	-	-	-	-
14. Jatirejo	60	195	-	-	-	-	-
15. Gondang	55	196	4	-	3	-	-
16. Pacet	80	222	5	1	-	-	-
17. Trawas	34	144	-	1	-	-	-
18. Mojoanyar	44	160	-	2	-	-	-
<b>Jumlah/Total</b>	<b>2017</b>						
	<b>2016</b>						
	<b>2015</b>	<b>1 042</b>	<b>3 580</b>	<b>34</b>	<b>9</b>	<b>5</b>	<b>2</b>
							<b>1</b>

Sumber : Kantor Kementerian Agama Kabupaten Mojokerto

Source : Office of The Religious Affairs Ministry, of Mojokerto Regency

**Tabel** 4.2.3 **Jemaah Haji yang Berangkat Menurut Kecamatan**  
**Table** *Haji Pilgrims Embarked by District*  
**2017**

Kecamatan <i>District</i>	Jemaah Haji / <i>Haji Pilgrims</i>		Jumlah <i>Total</i>
	Laki-laki <i>Male</i>	Perempuan <i>Female</i>	
(1)	(2)	(3)	(4)
01. Jatirejo	57	60	117
02. Gondang	30	29	59
03. Pacet	20	29	49
04. Trawas	58	58	116
05. Ngoro	28	25	53
06. Pungging	22	21	43
07. Kutorejo	41	48	89
08. Mojosari	67	73	140
09. Bangsal	46	51	97
10. Mojoanyar	56	55	111
11. Dlanggu	76	72	148
12. Puri	38	50	88
13. Trowulan	26	24	50
14. Sooko	56	61	117
15. Gedeg	46	61	107
16. Kemlagi	93	123	216
17. Jetis	8	11	19
18. Dawarblandong	121	137	258
<b>Jumlah/Total</b>	<b>2017</b>	<b>889</b>	<b>988</b>
	<b>2016</b>		
	<b>2015</b>		

Sumber : Kantor Kementerian Agama Kabupaten Mojokerto

Source : Office of The Religious Affairs Ministry. of Mojokerto Regency



**Tabel 4.2.4** Jumlah Mustahiq dan Pengeluaran Zakat Fitrah Menurut Jenisnya  
**Table** *Number of Mustahiq and to Gave away The Zakat Fitrah by Kinds*  
**2016**

	Kecamatan <i>District</i>	Mustahiq (Jiwa/ <i>Persons</i> )	Jenis Zakat/ <i>Kinds of Zakat</i>	
			Beras/ <i>Rice</i> (Kg)	Uang/ <i>Money</i> (Rp)
	(1)	(2)	(3)	(4)
01.	Jatirejo	1220	40350	
02.	Gondang	19000	91647	
03.	Pacet	10092	135372	25250000
04.	Trawas	9120	45600	3700000
05.	Ngoro	24120	60300	
06.	Pungging	57678	143454	
07.	Kutorejo	32764	137986	29893000
08.	Mojosari	64344	1000301	11250000
09.	Bangsalsari	9406	48250	
10.	Mojoanyar	26078	124583	47450000
11.	Dlanggu	37808	981425	
12.	Puri	40137	311279	
13.	Trowulan	23407	60858	
14.	Sooko	160590	417535	
15.	Gedeg	5035	157000	
16.	Kemlagi	7272	22715	
17.	Jetis	13854	69271	
18.	Dawarblandong	31407	78625	
<b>Jumlah/Total</b>	<b>2016</b>	<b>573 332</b>	<b>3 926 551</b>	<b>117 543 000</b>
	<b>2015</b>	<b>533 512</b>	<b>3 770 875</b>	<b>135 225 000</b>
	<b>2014</b>	<b>606 467</b>	<b>3 818 500</b>	<b>168 066 000</b>

Sumber : Kantor Kementrian Agama Kabupaten Mojokerto

Source : *Office of The Religious Affairs Ministry. of Mojokerto Regency*

**Tabel** 4.2.5 Penduduk yang Melangsungkan Perkawinan Menurut Umur Perkawinan dan Jenis Kelamin  
*The Amount of Population who Get Married Detailed based on The Age of Wedding and Sex*  
2017

	Umur Saat Perkawinan <i>Married by Age</i> (Tahun/ Year)	Laki-laki <i>Male</i>	Perempuan <i>Female</i>	Jumlah <i>Total</i>
	(1)	(2)	(3)	(4)
01.	Kawin Dibawah Umur	22	85	107
02.	17 - 18	35	972	1 007
03.	19 - 24	3 043	4 170	7 213
04.	25 - 30	3 274	2 022	5 296
05.	31 - 44	2 001	1 379	3 380
06.	45 - 60	671	489	1 160
07.	> 61	108	37	145
<b>Jumlah/Total</b>	<b>2017</b>	<b>9 154</b>	<b>9 154</b>	<b>18 308</b>
	<b>2016</b>	<b>8 693</b>	<b>8 693</b>	<b>17 386</b>
	<b>2015</b>	<b>9 133</b>	<b>9 133</b>	<b>18 266</b>

Catatan: \*) Kecamatan Bangsal data belum masuk

Sumber : Kantor Kementerian Agama Kabupaten Mojokerto

Source : Office of The Religious Affairs Ministry. of Mojokerto Regency

**Tabel 4.2.6** Banyaknya Tokoh Agama Menurut Kecamatan  
**Table** *Number of Religion Figure by District*  
**2015**

Kecamatan <i>District</i>		Ulama	Mubaligh	Khotib	Penyuluh Agama
(1)		(2)	(3)	(4)	(5)
01.	Jatirejo	28	38	146	19
02.	Gondang	28	32	168	15
03.	Pacet	32	36	184	21
04.	Trawas	24	24	148	16
05.	Ngoro	24	28	186	16
06.	Pungging	22	32	148	17
07.	Kutorejo	34	42	172	16
08.	Mojosari	43	34	206	17
09.	Bangsalsari	18	38	162	17
10.	Mojoanyar	18	26	142	16
11.	Dlanggu	28	28	184	17
12.	Puri	28	36	138	18
13.	Trowulan	19	38	142	19
14.	Sooko	46	62	254	24
15.	Gedeg	26	42	181	16
16.	Kemlagi	24	34	162	16
17.	Jetis	26	38	138	16
18.	Dawarblandong	27	31	106	15
<b>Jumlah/Total</b>	<b>2015</b>	<b>495</b>	<b>639</b>	<b>2 967</b>	<b>311</b>
	<b>2013</b>	<b>441</b>	<b>586</b>	<b>2 998</b>	<b>16</b>
	<b>2012</b>	<b>297</b>	<b>358</b>	<b>2 895</b>	<b>16</b>

Sumber : Kantor Kementerian Agama Kabupaten Mojokerto

Source : *Office of The Religious Affairs Ministry. of Mojokerto Regency*

### 4.3 KESEHATAN

#### HEALTH

**Tabel** 4.3.1 **Banyaknya Fasilitas Kesehatan dan Paramedis**  
**Table** 4.3.1 **Number of Health Facilities and Paramedic**  
**2017**

Fasilitas Kesehatan / Paramedis		Banyaknya
<i>Health Facilities / Paramedic</i>		<i>Number</i>
(1)		(2)
01.	Rumah Sakit Umum	2
02.	Rumah Sakit Khusus	1
03.	Rumah Sakit Swasta	9
04.	Rumah Bersalin	-
05.	Puskesmas Rawat Inap	16
06.	Puskesmas Pembantu	11
07.	Balai Pengobatan	-
08.	Tempat Praktek Dokter Umum	
09.	Tempat Praktek Dokter Gigi	
10.	Apotek	79
11.	Laboratorium Medis	-
12.	Magister/S2 (Bidang Kesehatan dan Non Kesehatan)	
13.	Dokter Spesialis	78
14.	Dokter Umum	84
15.	Dokter Gigi	34
16.	Sarjana Non Kesehatan	
17.	Sarjana Farmasi	34
18.	Sarjana Kesehatan Masyarakat	10
19.	Penilik Kesehatan	
20.	Analisis Kesehatan	90
21.	Ahli Gizi	2
22.	Pengatur Gizi	29
23.	Asisten Apoteker	126
24.	Bidan	544
25.	Perawat	725
26.	Sanitarian	32
27.	Perawat Gigi	43
28.	Klinik	52
<b>Jumlah/Total</b>		<b>2017</b>
		<b>2016</b>
		<b>2015</b>
		<b>2 001</b>
		<b>3 170</b>
		<b>2 187</b>

Sumber : Dinas Kesehatan Kabupaten Mojokerto

Source : Health Service of Mojokerto Regency

**Tabel 4.3.2** Jumlah Sarana Kesehatan Menurut Kecamatan  
**Table** *Number of Health Facilities by Districts*  
 2017

Kecamatan <i>District</i>	Rumah Sakit (Swasta, Pemerintah, RS Khusus) <i>Hospital</i>	Klinik Bersalin <i>Maternity Clinic</i>	Balai Pengo- batan <i>Polycli- nic</i>	Puskesmas <i>Public Health Centre</i>			Poliklinik Desa <i>Polyclinic on Villages</i>	Posyandu <i>Integrated Health Service Centre</i>	
				Rawat Inap	Rawat Jalan	Pemban- tu			
(1)	(2)	(3)	(4)	(5)	(6)	(7)	(8)	(9)	
01. Jatirejo	0		0	1	0	4		62	
02. Gondang	0		0	0	1	4		30	
03. Pacet	1		0	1	1	2		117	
04. Trawas	0		0	1	0	2		38	
05. Ngoro	2		0	1	1	3		78	
06. Pungging	0		0	1	1	3		88	
07. Kutorejo	0		0	1	1	3		72	
08. Mojosari	3		0	0	2	3		79	
09. Bangsal	1		0	1	0	2		56	
10. Mojoanyar	1		0	1	0	3		53	
11. Dlanggu	0		0	1	0	3		80	
12. Puri	0		0	1	0	3		78	
13. Trowulan	1		0	1	1	3		63	
14. Sooko	1		0	1	0	3		77	
15. Gedeg	2		0	0	2	3		54	
16. Kemlagi	0		0	1	1	3		84	
17. Jetis	0		0	2	0	3		90	
18. Dawarblondor	0		0	1	0	3		76	
<b>Jumlah/Total</b>	<b>2016</b>	<b>12</b>	<b>-</b>	<b>-</b>	<b>16</b>	<b>11</b>	<b>53</b>	<b>-</b>	<b>1 275</b>
	<b>2015</b>	<b>11</b>	<b>14</b>	<b>19</b>	<b>16</b>	<b>11</b>	<b>55</b>	<b>304</b>	<b>1 275</b>
	<b>2014</b>	<b>3</b>	<b>6</b>	<b>2</b>	<b>5</b>	<b>3</b>	<b>15</b>	<b>49</b>	<b>379</b>

Sumber : Dinas Kesehatan Kabupaten Mojokerto  
 Source : Health Service of Mojokerto Regency

**Tabel 4.3.3** Jumlah Fasilitas Kesehatan Menurut Kepemilikan  
**Table** *Number of Health Facilities by Ownership*  
 2017

	Fasilitas Kesehatan Health Facilities	Depkes	Pemerintah	ABRI	BUMN	Swasta	Jumlah Number	
	(1)	(2)	(3)	(4)	(5)	(6)	(7)	
01.	Rumah Sakit Umum		2				2	
02.	Tempat Tidur Rumah Sakit Umum		214				214	
03.	Rumah Sakit Khusus jiwa						0	
04.	Rumah Bersalin						0	
05.	Tempat Tidur Rumah Bersalin						0	
06.	Rumah Sakit ibu dan anak					1	1	
07.	Tempat Tidur RS Ibu dan Anak						0	
08.	Puskesmas		27				27	
09.	Puskesmas dengan Tempat Tidur		16				16	
10.	Tempat Tidur Puskesmas		270				270	
11.	Puskesmas Pembantu		55				55	
12.	Pabrik Obat Tradisional						0	
13.	Lab.Kesehatan						0	
14.	Praktek Dokter Swasta						0	
15.	Sekolah Kesehatan					4	4	
16.	Optikal						0	
17.	Apotik					76	76	
18.	Toko Obat Berizin					3	3	
19.	Gudang Farmasi					1	1	
20.	Industri Kecil Obat Tradisional					2	2	
21.	Industri Obat Tradisional						0	
22.	Pabrik Obat Tradisional						0	
23.	Toko Obat Belum Berizin						0	
	<b>Jumlah/Total</b>	<b>2017</b>	<b>-</b>	<b>584</b>	<b>-</b>	<b>-</b>	<b>87</b>	<b>671</b>
		<b>2016</b>	<b>-</b>	<b>814</b>	<b>-</b>	<b>-</b>	<b>1 083</b>	<b>1 083</b>
		<b>2015</b>	<b>-</b>	<b>697</b>	<b>-</b>	<b>-</b>	<b>1 145</b>	<b>1 842</b>

Sumber : Dinas Kesehatan Kabupaten Mojokerto

Source : Health Service of Mojokerto Regency

**Tabel 4.3.4** Banyaknya Apotik Menurut Kecamatan  
*Table Number of Dispensary by Districts*  
**2015-2017**

Kecamatan <i>District</i>		2015	2016	2017
(1)		(2)	(3)	(4)
01.	Jatirejo	3	3	3
02.	Gondang	3	3	3
03.	Pacet	3	3	3
04.	Trawas	2	2	2
05.	Ngoro	4	4	4
06.	Pungging	3	4	4
07.	Kutorejo	1	2	2
08.	Mojosari	13	12	11
09.	Bangsal	4	3	2
10.	Mojoanyar	5	5	5
11.	Dlanggu	3	3	3
12.	Puri	7	7	8
13.	Trowulan	3	4	4
14.	Sooko	8	8	7
15.	Gedeg	5	4	3
16.	Kemlagi	3	3	3
17.	Jetis	5	5	5
18.	Dawarblandong	5	6	4
<b>Jumlah/Total</b>		<b>80</b>	<b>81</b>	<b>76</b>

Sumber : Dinas Kesehatan Kabupaten Mojokerto

*Source : Health Service of Mojokerto Regency*

**Tabel** 4.3.5  
**Table**

**Data Jumlah Kasus 10 Penyakit Terbesar Menurut Jenisnya**  
**Number of Cases from The 10 Type of The Most Diseases by Kinds**  
**2017**

Jenis Penyakit <i>Kind of Diseases</i>		Jumlah Kasus <i>Number of Cases</i>	Persentase <i>Percentage (%)</i>
(1)		(2)	(3)
01.	ISPA	46 379	43.81
02.	Diare (GE)	32 540	30.74
03.	Penyakit Pada Sistem Otot dan Jar Pengikat	15 635	14.77
04.	Penyakit Kulit Alergi	10 114	9.55
05.	Penyakit Darah Tinggi Primer	10 079	9.52
06.	Gangguan Neorotik	9 677	9.14
07.	Influenza	7 679	7.25
08.	Demam yang tidak diketahui penyebabnya	7 332	6.93
09.	DM (IDDM)	6 537	6.18
10.	Penyakit Kencing Manis	6 265	5.92
<b>Jumlah/Total</b>		<b>2017</b>	<b>105 858</b>
		<b>2016</b>	<b>107 890</b>
		<b>2015</b>	<b>58 611</b>

Sumber : Dinas Kesehatan Kabupaten Mojokerto

Source : Health Service of Mojokerto Regency



**Tabel 4.3.6** Banyaknya Tenaga Kesehatan di Puskesmas Menurut Spesialisasinya  
**Table** *Number of Personnels at Public Health Centre by Specialization*  
**2017**

<b>Puskesmas</b> <i>Public Health Center</i>	<b>Medis</b> <i>Physician</i>	<b>Paramedis</b> <i>Paramedic</i>	<b>Administrasi</b> <i>Administration</i>	<b>Lainnya</b> <i>Other</i>	
(1)	(2)	(3)	(4)	(5)	
01. Jatirejo	6	50			
02. Gondang	2	29			
03. Pacet	3	30			
04. Pandan	3	10			
05. Trawas	2	39			
06. Ngoro	2	31			
07. Manduro	2	34			
08. Pungging	2	37			
09. Watukenongo	3	18			
10. Kutorejo	1	20			
11. Pesanggrahan	2	28			
12. Mojosari	3	12			
13. Modopuro	3	30			
14. Bangsal	2	25			
15. Gayaman	4	38			
16. Dlanggu	2	45			
17. Puri	3	47			
18. Trowulan	2	10			
19. Tawangsari	3	31			
20. Sooko	4	39			
21. Gedeg	2	13			
22. Lespadangan	2	14			
23. Kemlagi	3	26			
24. Kedungsari	2	22			
25. Jetis	2	33			
26. Kupang	2	40			
27. Dawarblandong	3	64			
<b>Jumlah/Total</b>	<b>2017</b>	<b>70</b>	<b>815</b>	<b>-</b>	<b>-</b>
	<b>2016</b>	<b>75</b>	<b>805</b>	<b>260</b>	<b>83</b>
	<b>2015</b>	<b>73</b>	<b>440</b>	<b>176</b>	<b>153</b>

Sumber : Dinas Kesehatan Kabupaten Mojokerto

Source : Health Services of Mojokerto Regency  
 Kabupaten Mojokerto Dalam Angka 2018

**Tabel 4.3.7** Banyaknya Tenaga Medis dan Paramedis di Puskesmas dan Rumah Sakit Daerah  
**Table** *Number of Physician and Paramedic at Public Health Centre and District's Hospital 2017*

Puskesmas <i>Public Health Centre</i>	Dokter / <i>Doctor</i>				Bidan <i>Midwife</i>	Bidan Desa <i>Midwife on Villages</i>	Perawat <i>Nurse</i>	
	Umum <i>Physician</i>	Gigi <i>Dentist</i>	Spesialis <i>Specialist</i>	Jumlah <i>Total</i>				
(1)	(2)	(3)	(4)	(5)	(6)	(7)	(8)	
01. Jatirejo	3	3	-	6	11	16	24	
02. Gondang	1	1	-	2	27	-	2	
03. Pacet	2	1	-	3	3	10	16	
04. Pandan	2	1	-	3	11	-	-	
05. Trawas	1	1	-	2	1	12	22	
06. Ngoro	1	1	-	2	2	11	16	
07. Manduro	1	1	-	2	12	5	16	
08. Pungging	1	1	-	2	9	10	16	
09. Watukenongo	2	1	-	3	8	6	8	
10. Kutorejo	1	-	-	1	13	9	10	
11. Pesanggrahan	1	1	-	2	3	7	12	
12. Mojosari	2	1	-	3	7	11	3	
13. Modopuro	2	1	-	3	12	-	8	
14. Bangsal	1	1	-	2	12	13	12	
15. Gayaman	3	1	-	4	-	11	19	
16. Dlanggu	1	1	-	2	7	16	25	
17. Puri	2	1	-	3	10	16	24	
18. Trowulan	1	1	-	2	14	-	1	
19. Tawangsari	2	1	-	3	7	7	18	
20. Sooko	2	2	-	4	7	14	20	
21. Gedeg	1	1	-	2	17	-	-	
22. Lespadangan	1	1	-	2	7	4	3	
23. Kemlagi	2	1	-	3	2	12	12	
24. Kedungsari	1	1	-	2	2	8	11	
25. Jetis	1	1	-	2	6	7	20	
26. Kupang	1	1	-	2	18	-	28	
27. Dawarblandor	2	1	-	3	14	9	30	
<b>Jumlah/Total</b>	<b>2017</b>	<b>41</b>	<b>29</b>	<b>-</b>	<b>70</b>	<b>242</b>	<b>214</b>	<b>376</b>
	<b>2016</b>	<b>44</b>	<b>31</b>	<b>-</b>	<b>75</b>	<b>386</b>	<b>290</b>	<b>388</b>
	<b>2015</b>	<b>43</b>	<b>30</b>	<b>-</b>	<b>73</b>	<b>267</b>	<b>265</b>	<b>139</b>

Sumber : Dinas Kesehatan Kabupaten Mojokerto

Source : *Health Service of Mojokerto Regency*

**Tabel 4.3.8** Jumlah Dokter Yang Berpraktek Menurut Keahlian/ Spesialisasinya dan Jenis Kelamin  
*Number of Doctors whose Practiced by Specialization and Sex 2015*

Keahlian/Spesialisasi <i>Specialization</i>	Laki-laki <i>Male</i>	Perempuan <i>Female</i>	Jumlah <i>Total</i>
(1)	(2)	(3)	(4)
01. Dokter Umum	...	...	204
02. Dokter Gigi	...	...	44
03. Dokter Spesialis Anak	...	...	8
04. Dokter Mata	...	...	5
05. Dokter Penyakit Dalam	...	...	9
06. Dokter Kandungan	...	...	14
07. Dokter Bedah / Dokter Tulang	...	...	11
08. Dokter Syaraf	...	...	1
09. Dokter Radiologi	...	...	3
10. Dokter THT	...	...	1
11. Dokter Spesialis Paru	...	...	5
<b>Jumlah/Total</b>	<b>2015</b>	...	<b>305</b>
	<b>2014</b>	...	<b>305</b>
	<b>2013</b>	<b>112</b>	<b>107</b>

Sumber : Dinas Kesehatan Kabupaten Mojokerto

Source : Health Service of Mojokerto Regency

**Tabel 4.3.9** Banyaknya Kunjungan Yang Terdaftar Di Tempat Pelayanan Kesehatan  
**Table** *Number of Visit whose Listed at Public Health Services*  
 2017

Tempat Pelayanan Kesehatan <i>Public Health Services</i>	Jumlah Kunjungan <i>Number of Visit</i> (orang/ <i>Persons</i> )
(1)	(2)
01. Rumah Sakit Umum Pemerintah (RSUD. Prof. Dr. Soekandar Mojosari dan RSUD. RA. Basoeni Gedeg)	
a. Rawat Jalan	88 034
b. Rawat Inap	12 040
02. Rumah Sakit Swasta (RS. Kartini, RS. Arofah, RS. Sidowaras, RS. Sakinah)	
a. Rawat Jalan	249 681
b. Rawat Inap	34 455
03. Rumah Bersalin	-
a. Rawat Jalan	
b. Rawat Inap	
04. Rumah Sakit Khusus Sumber Glagah	
a. Rawat Jalan	44 967
b. Rawat Inap	5 469
05. Puskesmas/Puskesmas Pembantu/Pos Kesehatan	
a. Rawat Jalan	940 660
b. Rawat Inap	13 202
06. Balai Pengobatan Swasta	-
<b>Jumlah/Total</b>	<b>1 388 508</b>

Sumber : Dinas Kesehatan Kabupaten Mojokerto

Source : *Health Service of Mojokerto Regency*

**Tabel 4.3.10** Jumlah Rumah Sakit Umum Menurut Klasifikasi dan Kapasitas Tempat Tidur  
*Table 4.3.10* Number of The General Hospitals by Classification and Bed's Capacity 2017

Rumah Sakit <i>Hospitals</i>	Klasifikasi <i>Classification</i>	Kapasitas Tempat Tidur <i>Bed's Capacity</i>	
		Resmi Tercatat <i>Legal Listed</i>	Tersedia <i>Reality</i>
(1)	(2)	(3)	(4)
01. RSUD Prof. Dr. Soekandar	B	214	214
02. RSUD RA. Basoeni	C	-	-
03. RSU / RS Kusta Sumber Glagah	C	132	132
04. RS Kartini	D	79	79
05. RS Sakinah	D	50	50
06. RS Arofah	D	68	68
07. RS Sido Waras	D	-	-
08. RS Mawadah	D	-	-
09. RS Dharma Husada	D	104	104
10. RS Mutiara Hati	D	215	215
11. RSAB Ananda	D	50	50
<b>Jumlah/Total</b>			
	<b>2017</b>	912	912
	<b>2016</b>	1 129	1 129
	<b>2015</b>	963	963

Sumber : Dinas Kesehatan Kabupaten Mojokerto  
*Source : Health Service of Mojokerto Regency*

**Tabel 4.3.11 Hasil Pelayanan Imunisasi di Puskesmas**  
**Table Result of Immunization Service at Public Health Center 2017**

	Puskesmas <i>Public Health Center</i>	Target <i>Goals</i>	Realisasi/Realization			
			DPT 1	BCG	POLIO 4	CAMPAK
	(1)	(2)	(3)	(4)	(5)	(6)
01. Jatirejo			1 057	1 085	1 079	669
02. Gondang			712	746	705	381
03. Pacet			519	519	456	333
04. Pandan			1 192	1 178	1 175	769
05. Trawas			689	671	651	495
06. Ngoro			948	915	947	608
07. Manduro			493	516	419	300
08. Pungging			295	319	277	185
09. Watukenongo			571	579	528	350
10. Kutorejo			300	290	279	197
11. Pesanggrahan			796	797	790	455
12. Mojosari			653	700	662	559
13. Modopuro			413	433	418	306
14. Bangsal			756	752	745	456
15. Gayaman			548	537	535	424
16. Dlanggu			759	828	760	466
17. Puri			352	354	336	199
18. Trowulan			874	891	767	487
19. Tawangsari			506	456	488	315
20. Sooko			797	838	673	493
21. Gedeg			446	464	444	267
22. Lespadangan			415	447	393	213
23. Kemlagi			440	437	484	333
24. Kedungsari			324	355	355	218
25. Jetis			429	465	421	267
26. Kupang			784	782	784	543
27. Dawarblandong			718	712	671	459
<b>Jumlah/Total</b>	<b>2017</b>		16 786	17 066	16 242	10 747
	<b>2016</b>			16 990	16 818	16 924
	<b>2015</b>	17 247	16 546	16 547	17 239	16 582

Sumber : Dinas Kesehatan Kabupaten Mojokerto

Source : Health Service of Mojokerto Regency

**Tabel 4.3.12** Status Gizi Balita  
Under Five Year Old Kid's Nutrient Status  
2017

Puskesmas Public Health Centre	Jumlah Balita Diukur Number of Under Five Old Kid's Measured	Gizi Buruk Bad Nutrient		Gizi Kurang/BGM Lack of Nutrient		Gizi Baik Well Nutrient		Gizi Lebih Over Nutrient		
		Jumlah Total	%	Jumlah Total	%	Jumlah Total	%	Jumlah Total	%	
(1)	(2)	(3)	(4)	(5)	(6)	(7)	(8)	(9)	(10)	
01. Sooko	4 478	40	0.89	41	0.92	3617	80.78	195	4.36	
02. Trowulan	2 725	46	1.69	46	1.69	2395	87.90	27	0.99	
03. Tawang Sari	1 974	28	1.42	29	1.47	1846	93.51	29	1.47	
04. Puri	4 176	46	1.10	47	1.13	3716	88.98	161	3.86	
05. Gayaman	2 832	21	0.74	21	0.74	2551	90.09	65	2.30	
06. Bangsal	3 067	27	0.88	27	0.88	2829	92.23	8	0.26	
07. Gedeg	2 154	54	2.51	54	2.51	1888	87.65	22	1.02	
08. Lespadangan	1 594	12	0.75	12	0.75	1469	92.14	58	3.64	
09. Kemlagi	2 567	21	0.82	21	0.82	2084	81.17	117	4.56	
10. Kedungsari	1 219	22	1.80	22	1.8	738	60.53	39	3.20	
11. Dawarblandong	3 485	55	1.58	55	1.58	3119	89.50	106	3.04	
12. Kupang	3 640	34	0.93	34	0.93	3430	94.22	59	1.62	
13. Jetis	1 980	21	1.06	22	1.11	1113	56.20	434	21.92	
14. Mojosari	2 890	14	0.48	15	0.52	2814	97.37	13	0.45	
15. Madupuro	2 486	18	0.72	18	0.72	2278	91.65	38	1.53	
16. Pungging	3 359	36	1.07	36	1.07	3061	91.12	61	1.82	
17. Watukenongo	1 424	8	0.56	8	0.56	1358	95.35	23	1.61	
18. Ngoro	3 618	27	0.75	27	0.75	3240	89.54	144	3.98	
19. Manduro	1 685	14	0.83	15	0.89	1504	89.24	14	0.83	
20. Dlanggu	3 380	18	0.53	18	0.53	3090	91.42	21	0.62	
21. Kutorejo	1 966	25	1.27	25	1.27	1726	87.79	42	2.14	
22. Pesanggrahan	2 110	22	1.04	22	1.04	2006	95.06	5	0.24	
23. Pacet	1 965	13	0.66	13	0.66	1787	90.95	25	1.27	
24. Pandan	1 511	15	0.99	15	0.99	1402	92.79	3	0.20	
25. Trawas	1 828	5	0.27	5	0.27	1628	89.07	40	2.19	
26. Gondang	2 834	18	0.64	18	0.64	2659	93.81	25	0.88	
27. Jatirejo	2 917	22	0.75	23	0.79	2697	92.45	98	3.36	
<b>Jumlah/Total</b>	<b>2017</b>	<b>69864</b>	<b>682</b>	<b>27</b>	<b>689</b>	<b>1</b>	<b>62045</b>	<b>0.9</b>	<b>1872</b>	<b>2.7</b>
	<b>2016</b>	<b>68 144</b>	<b>552</b>	<b>0.79</b>	<b>5 538</b>	<b>7.97</b>	<b>61 295</b>	<b>0.88</b>	<b>2 140</b>	<b>2.98</b>
	<b>2015</b>	<b>69 851</b>	<b>705</b>	<b>1.01</b>	<b>6 199</b>	<b>8.88</b>	<b>60 766</b>	<b>87.00</b>	<b>2 177</b>	<b>3.12</b>

Sumber : Dinas Kesehatan Kabupaten Mojokerto

Source : Health Service of Mojokerto Regency

**Tabel** 4.3.13 Hasil Pelayanan di Instalasi Rawat Jalan di RSUD RA. Basoeni  
**Table** 4.3.13 Result of Service at Going Treatments on RA. Basoeni Local Public Hospital 2015

Jenis Pelayanan Kinds of Service	Hasil Kegiatan / Result of Activity		
	Pemeriksaan Health Examiner	Konsultasi Consultation	Tindakan Treatment
(1)	(2)	(3)	(4)
01. Poli Umum	59	-	-
02. Poli Gigi	666	-	-
03. Poli Spesialis Anak	1 243	-	-
04. Poli Spesialis Kandungan	2 303	-	-
05. Poli Spesialis Penyakit Dalam	12 147	-	-
06. Poli Spesialis Bedah Umum	-	-	-
07. Poli Spesialis Mata	3 548	-	-
08. Poli Spesialis Kulit dan Kelamin	427	-	-
09. Poli Spesialis Saraf (Mei-Desember 2010)	5 104	-	-
10. Poli Spesialis Paru	415	-	-
11. Poli Spesialis Jantung	-	-	-
12. Poli Spesialis THT	234	-	-
13. Poli Ortho	1 328	-	-
14. Poli Fisioterapi	-	-	-
<b>Jumlah/Total</b>	<b>27 474</b>	-	-
<b>Rata-rata per bulan/Average By Month</b>	<b>2 290</b>	-	-
<b>Rata-rata per hari/Average By Day</b>	<b>75</b>	-	-

Sumber : RSUD. RA. Basoeni Gedeg

Source : RA. Basoeni Gedeg, Local Public Hospital



**Tabel** 4.3.15 **Data Jumlah Kasus Penyakit Terbesar Menurut Jenisnya di RSUD RA. Basoeni**  
**Number of Cases from The Type of The Most Diseases by Kinds at RSUD RA. Basoeni**  
**2015**

Jenis Penyakit <i>Kind of Diseases</i>	Rawat Jalan		Rawat Inap		
	Jumlah Kasus	Persentase (%)	Jumlah Kasus	Persentase (%)	
(1)	(2)	(3)	(4)	(5)	
01. Diabetes Melitus(DM)	2 580	24,91	336	20,40	
02. Stroke	-	-	123	7,47	
03. GEA	-	-	177	10,75	
04. DHF	-	-	104	6,31	
05. TB Paru	-	-	153	9,29	
06. Hipertensi (HT)	2 820	27,23	136	8,26	
07. COR	-	-	50	3,04	
08. DC	-	-	116	7,04	
09. ISK	-	-	27	1,64	
10. Typoid Fever	-	-	79	4,80	
11. Hill	-	-	54	3,28	
12. Dispepsia	264	2,55	23	1,40	
13. Epilepsi	708	6,84	-	-	
14. Gastroentritis	-	-	202	12,26	
15. CVA	1 752	16,92	-	-	
16. Pseudofakia	564	5,45	-	-	
17. LBP	528	5,10	-	-	
18. TTH	456	4,40	-	-	
19. Katark	336	3,24	47	2,85	
20. Shizofrenia	348	3,36	-	-	
21. Dengue	-	-	20	1,21	
<b>Jumlah/Total</b>	<b>2015</b>	<b>10 356</b>	<b>86,28</b>	<b>1 647</b>	<b>13,72</b>
	<b>2014</b>	<b>6 066</b>	<b>79,00</b>	<b>1 699</b>	<b>84,00</b>
	<b>2013</b>	<b>13 367</b>	<b>-</b>	<b>2 111</b>	<b>-</b>

Sumber : RSUD. RA. Basoeni Gedeg

Source : RA. Basoeni Gedeg, Local Public Hospital

**Tabel** 4.3.16 Hasil Pelayanan di Instalasi Rawat Jalan di RSUD Prof. Dr. Soekandar  
**Table** Result of Service on Going Treatments at Prof. Dr. Soekandar Local Public Hospital 2017

Jenis Pelayanan <i>Kinds of Service</i>	Hasil Kegiatan / <i>Result of Activity</i>		
	Pemeriksaan <i>Health Examiner</i>	Konsultasi <i>Consultation</i>	Tindakan <i>Treatment</i>
(1)	(2)	(3)	(4)
01. Poli Umum	1 325	38	39
02. Poli Spesialis Anak	4 352	73	-
03. Poli Spesialis Kandungan	7 684	254	7 082
04. Poli Spesialis Penyakit Dalam	17 857	1 807	169
05. Poli Spesialis Bedah Umum	5 300	892	2 702
06. Poli Spesialis Bedah Ort	3 103	308	241
07. Poli Spesialis Mata	4 643	403	6 789
08. Poli Spesialis THT	3 202	270	3 750
09. Poli Spesialis Kulit dan Kelamin	2 316	335	1 780
10. Poli Spesialis Syaraf	4 719	771	7 245
11. Poli Spesialis Paru	4 576	406	-
12. Poli Spesialis Jantung	12 609	1 631	2 033
13. Poli Spesialis R. Medis	7 642	862	371
14. Poli Gigi	1 549	175	1 276
15. Poli Urologi	48	2	4
16. Poli Bedah Syaraf	343	46	45
17. Poli Gizi	57	50	-
18. Poli Psikiatri	3 462	118	3 276
19. Pulih Pulih Sadar	2 284	1	7
20. Medical Check Up	2	-	-
21. Poli Endoscopy	174	168	117
22. Poli KB	3 293	1 101	-
23. Poli VCT	461	95	260
24. Poli Bedah Anak	531	149	260
<b>Jumlah/Total</b>	<b>91 496</b>	<b>9 955</b>	<b>37 446</b>
<b>Rata-rata per bulan/Average By Mon</b>	<b>7 625</b>	<b>830</b>	<b>3 121</b>
<b>Rata-rata per hari/Average By Day</b>	<b>293</b>	<b>32</b>	<b>120</b>

Sumber : RSUD. Prof. Dr. Soekandar

Source : Prof. Dr. Soekandar, Local Public Hospital

**Tabel** 4.3.17  
**Table**

**Jumlah Pasien Rawat Inap Menurut Kelas Kamar dan Jenis Kelamin di RSUD Prof. Dr. Soekandar**  
**Number of Opname Patient by Class Room and Sex at Prof. Dr. Soekandar Local Public Hospital**  
**2016**

<b>Kelas Kamar</b> <b>Class of Room</b>	<b>Laki-laki</b> <b>Male</b>	<b>Perempuan</b> <b>Female</b>	<b>Jumlah</b> <b>Total</b>
(1)	(2)	(3)	(4)
01. VIP	41	61	102
02. Utama	26	33	59
03. Kelas I	70	230	300
04. Kelas II	127	184	311
05. Kelas III	161	201	362
<b>Jumlah/Total</b>	<b>425</b>	<b>709</b>	<b>1 134</b>
<b>Rata-rata per bulan/Average By Month</b>	<b>35</b>	<b>59</b>	<b>95</b>
<b>Rata-rata per hari/Average By Day</b>	<b>1</b>	<b>2</b>	<b>4</b>

Sumber : RSUD. Prof. Dr. Soekandar

Source : Prof. Dr. Soekandar, Local Public Hospital

**Tabel**  
**Table** 4.3.18

**Data Jumlah Kasus 15 Penyakit Terbesar Menurut Jenisnya di RSUD Prof. Dr. Soekandar**  
**Number of Cases from The 15 Type of The Most Diseases by Kinds at RSUD Prof. Dr. Soekandar**  
**2017**

Jenis Penyakit <i>Kind of Diseases</i>		Jumlah Kasus <i>Number of Cases</i>	Persentase <i>Percentage (%)</i>
(1)		(2)	(3)
01.	Kontrol Kelamin	122	0.52
02.	Hipertensi	4 960	21.34
03.	Patah Tulang Anggota Gerak	177	0.76
04.	Diabetes Miletus	11 028	47.44
05.	Dyspepsia	1 850	7.96
06.	TB Paru	1 134	4.88
07.	Jantung Koroner	323	1.39
08.	Faringitis	222	0.96
09.	ISPA	924	3.98
10.	Dermatitis Alergic	127	0.55
11.	Pulpitis	455	1.96
12.	Diare & GE	449	1.93
13.	Conjunctivis	179	0.77
14.	Hernia	781	3.36
15.	Cidera	513	2.21
<b>Jumlah/Total</b>		<b>2017</b>	23 244
		<b>2016</b>	23 134
		<b>2015</b>	20 133

Sumber : RSUD. Prof. Dr. Soekandar

Source : Prof. Dr. Soekandar, Local Public Hospital

#### 4.4 SOSIAL

##### SOCIAL

**Tabel 4.4.1** Penyandang Masalah Kesejahteraan Sosial Menurut Kecamatan  
**Table** *Person with Social Welfare Problems by Districts*  
**2016**

Kecamatan <i>District</i>	Anak Balita Terlantar <i>Neglected Infant</i>		Anak Terlantar <i>Neglected Children</i>		Anak Nakal <i>Mischievous Children</i>		Anak Jalanan <i>Homeless Children</i>		
	Laki/ <i>Man</i>	Perempu an/ <i>Wo man</i>	Laki/ <i>M an</i>	Perempu an/ <i>Wo man</i>	Laki/ <i>Man</i>	Perempu an/ <i>Wom an</i>	Laki/ <i>Man</i>	Perempu an/ <i>Wom an</i>	
(1)	(2)		(3)		(4)		(5)		
01. Jatirejo	0	0	6	3	0	0	1	0	
02. Gondang	7	3	21	12	0	0	0	0	
03. Pacet	14	13	75	41	1	0	6	2	
04. Trawas	1	4	176	153	0	0	0	0	
05. Ngoro	22	16	5	8	0	0	0	0	
06. Pungging	0	4	12	9	0	0	4	0	
07. Kutorejo	174	169	508	486	1	0	16	6	
08. Mojosari	30	38	370	385	6	0	15	0	
09. Bangsal	1	4	54	45	2	0	7	0	
10. Mojoanyar	23	14	69	67	0	0	5	0	
11. Dlanggu	12	11	78	74	2	0	10	2	
12. Puri	7	6	39	25	0	0	10	0	
13. Trowulan	2	4	47	42	1	0	3	0	
14. Sooko	0	0	0	0	0	0	1	0	
15. Gedeg	1	0	34	22	0	0	2	0	
16. Kemlagi	5	3	7	9	0	0	4	1	
17. Jetis	10	7	492	456	0	0	1	0	
18. Dawarblandong	182	172	665	571	1	0	13	0	
<b>Jumlah/Total</b>	<b>2016</b>	<b>491</b>	<b>468</b>	<b>2658</b>	<b>2408</b>	<b>14</b>	<b>0</b>	<b>98</b>	<b>11</b>
	<b>2015</b>	<b>513</b>	<b>475</b>	<b>3 080</b>	<b>2 775</b>	<b>18</b>	<b>2</b>	<b>94</b>	<b>10</b>
	<b>2015</b>	<b>513</b>	<b>475</b>	<b>3 080</b>	<b>2 775</b>	<b>18</b>	<b>2</b>	<b>94</b>	<b>10</b>

Sumber: Dinas Sosial Kabupaten Mojokerto

Source : Office of the Social Services of Mojokerto Regency

Lanjutan Tabel 4.4.1  
Continued Table

Kecamatan District	Anak Dengan Kedisabilitas										
	Tubuh <i>Physically Handicaped</i>		Tuna Netra <i>Blind</i>		Tuna Rungu/ Wicara <i>Deaf / Mute</i>		Mental <i>Mentally Disorder</i>		Ganda <i>Effect Chronic Disease</i>		
	Laki/ Man	Perempu an/Wom an	Laki/ Man	Perempu an/Wom an	Laki/ Man	Perempu an/Wom an	Laki/ Man	Perempu an/Wom an	Laki/ Man	Perempu an/Wom an	
(1)	(6)		(7)		(8)		(9)		(10)		
01. Jatrejo	9	12	1	1	7	2	3	6	0	1	
02. Gondang	4	3	0	0	1	1	12	1	1	0	
03. Pacet	11	19	6	3	3	6	12	12	4	0	
04. Trawas	6	5	0	1	1	3	3	5	0	0	
05. Ngoro	12	6	3	0	8	8	5	11	2	2	
06. Pungging	19	10	2	2	6	1	11	3	3	3	
07. Kutorejo	33	26	11	6	11	9	35	12	0	2	
08. Mojosari	10	7	1	0	3	5	17	11	0	1	
09. Bangsal	12	13	3	3	6	6	13	8	1	0	
10. Mojoanyar	29	9	1	0	11	6	19	6	0	1	
11. Dlanggu	8	6	4	1	4	2	11	6	0	0	
12. Puri	21	12	9	6	7	6	13	8	1	0	
13. Trowulan	15	11	1	4	8	12	10	7	2	3	
14. Sooko	1	1	2	1	2	1	0	1	1	1	
15. Gedeg	22	5	1	1	5	8	8	6	0	0	
16. Kemlagi	2	2	0	0	1	0	5	0	5	3	
17. Jetis	20	22	3	0	3	6	5	3	1	0	
18. Dawarblandong	18	16	5	1	8	11	17	6	5	2	
<b>Jumlah/Total</b>	<b>2016</b>	<b>252</b>	<b>185</b>	<b>53</b>	<b>30</b>	<b>95</b>	<b>93</b>	<b>164</b>	<b>112</b>	<b>26</b>	<b>19</b>
	<b>2015</b>	<b>243</b>	<b>171</b>	<b>52</b>	<b>25</b>	<b>94</b>	<b>83</b>	<b>179</b>	<b>106</b>	<b>25</b>	<b>22</b>
	<b>2014</b>	...	...	...	...	...	...	...	...	...	...

Sumber : Dinas Sosial Kabupaten Mojokerto

Source : Office of the Social Services of Mojokerto Regency

**Lanjutan Tabel**  
**Continued Table** 4.4.1

Kecamatan <i>District</i>	Anak yang Menjadi Korban Tindak Kekerasan		Anak Yang Perlu Perlindungan Khusus		Lanjut Usia Terlantar		Tuna Susila			
	Laki/ <i>Man</i>	Perempu an/ <i>Wo</i> <i>man</i>	Laki/ <i>Man</i>	Perempu an/ <i>Wo</i> <i>man</i>	Laki/ <i>M</i> <i>an</i>	Perempu an/ <i>Wom</i> <i>an</i>	Laki/ <i>Man</i>	Perempu an/ <i>Wom</i> <i>an</i>	Waria	
(1)	(11)		(12)		(13)		(14)			
01. Jatirejo	6	3	0	0	127	221	0	0	0	
02. Gondang	0	0	0	0	34	67	0	9	0	
03. Pacet	18	7	4	5	66	112	0	3	0	
04. Trawas	0	0	0	0	97	166	0	3	0	
05. Ngoro	0	0	0	0	38	95	0	7	0	
06. Pungging	0	0	0	0	65	209	0	0	0	
07. Kutorejo	0	0	1	3	227	481	0	8	0	
08. Mojosari	0	0	0	5	326	527	0	0	1	
09. Bangsal	0	1	1	0	13	76	0	4	0	
10. Mojoanyar	0	0	0	0	59	215	1	3	0	
11. Dlanggu	1	1	0	1	133	188	0	2	0	
12. Puri	0	0	0	0	23	86	0	5	0	
13. Trowulan	0	0	3	0	72	292	0	9	0	
14. Sooko	0	0	0	0	644	464	0	1	0	
15. Gedeg	1	0	0	0	17	31	0	5	0	
16. Kemlagi	0	0	0	0	44	97	0	4	0	
17. Jetis	0	0	0	0	459	794	0	17	0	
18. Dawarblandong	0	0	0	0	404	693	1	19	0	
<b>Jumlah/Total</b>	<b>2016</b>	<b>26</b>	<b>12</b>	<b>9</b>	<b>14</b>	<b>2848</b>	<b>4814</b>	<b>2</b>	<b>99</b>	<b>1</b>
	<b>2015</b>	<b>34</b>	<b>14</b>	<b>10</b>	<b>13</b>	<b>2 293</b>	<b>4 558</b>	<b>2</b>	<b>107</b>	<b>1</b>
	<b>2014</b>	<b>36</b>	<b>19</b>	<b>12</b>	<b>51</b>	<b>2 283</b>	<b>4 637</b>	<b>2</b>	<b>124</b>	<b>1</b>

Sumber : Dinas Sosial Kabupaten Mojokerto

Source : Office of the Social Services of Mojokerto Regency

**Lanjutan Tabel** 4.4.1  
**Continued Table**

Kecamatan <i>District</i>	Penyandang Disabilitas/ <i>Handicaped Persons</i>										
	Tubuh <i>Physically Handicaped</i>		Tuna Netra <i>Blind</i>		Tuna Rungu/ Wicara <i>Deaf / Mute</i>		Mental <i>Mentally Disorder</i>		Ganda <i>Effect Chronic Disease</i>		
	Laki/ <i>Man</i>	Perempu an/ <i>Wom</i> an	Laki/ <i>Man</i>	Perempu an/ <i>Wom</i> an	Laki/ <i>Man</i>	Perempu an/ <i>Wom</i> an	Laki/ <i>Man</i>	Perempu an/ <i>Wom</i> an	Laki/ <i>Man</i>	Perempu an/ <i>Wom</i> an	
(1)	(15)	(16)		(17)		(18)		(19)			
01. Jatirejo	62	44	28	19	16	15	42	17	1	3	
02. Gondang	23	17	8	8	7	14	22	14	3	0	
03. Pacet	64	49	9	6	10	14	19	16	6	0	
04. Trawas	37	18	8	8	13	10	26	12	2	6	
05. Ngoro	31	9	6	11	8	11	19	15	4	2	
06. Pungging	52	22	10	4	11	8	11	11	2	4	
07. Kutorejo	82	47	35	25	29	23	55	22	4	2	
08. Mojosari	45	32	11	13	6	7	32	18	2	1	
09. Bangsal	36	22	13	11	17	12	41	11	3	3	
10. Mojoanyar	56	29	16	15	12	17	45	29	3	0	
11. Dlanggu	28	14	9	7	10	10	29	20	1	2	
12. Puri	45	32	15	11	16	14	32	36	3	0	
13. Trowulan	92	87	21	16	19	20	61	40	8	3	
14. Sooko	7	5	2	4	2	0	8	2	2	0	
15. Gedeg	93	40	16	23	24	13	87	43	2	0	
16. Kemlagi	10	6	4	3	4	7	18	10	1	4	
17. Jetis	103	87	25	30	42	46	92	60	4	1	
18. Dawarblandong	77	50	37	26	30	26	58	41	4	6	
<b>Jumlah/Total</b>	<b>2016</b>	<b>943</b>	<b>610</b>	<b>273</b>	<b>240</b>	<b>276</b>	<b>267</b>	<b>697</b>	<b>417</b>	<b>55</b>	<b>37</b>
	<b>2015</b>	<b>970</b>	<b>634</b>	<b>285</b>	<b>256</b>	<b>292</b>	<b>277</b>	<b>720</b>	<b>432</b>	<b>60</b>	<b>51</b>
	<b>2014</b>	<b>960</b>	<b>628</b>	<b>296</b>	<b>274</b>	<b>282</b>	<b>281</b>	<b>721</b>	<b>436</b>	<b>69</b>	<b>53</b>

Sumber : Dinas Sosial Kabupaten Mojokerto

Source : Office of the Social Services of Mojokerto Regency



**Lanjutan Tabel** 4.4.1  
**Continued Table**

Kecamatan District	Gelandangan		Pengemis		Pemulung		Kelompok Minoritas			
	Laki/ Man	Perempu an/Wo man	Laki/ Man	Perempu an/Wo man	Laki/M an	Perempu an/Wom an	Laki/ Man	Perempu an/Wom an	Waria	
(1)	(20)		(21)		(22)		(23)			
01. Jatirejo	2	1	3	1	0	0	0	0	0	
02. Gondang	0	0	2	0	0	0	0	0	0	
03. Pacet	0	0	8	12	4	1	9	0	0	
04. Trawas	0	0	1	3	2	0	0	0	0	
05. Nggoro	0	0	0	2	17	4	0	0	0	
06. Pungging	0	0	2	1	0	0	0	0	0	
07. Kutorejo	3	0	8	1	9	6	42	33	0	
08. Mojosari	2	0	3	4	11	7	4	0	0	
09. Bangsal	2	1	10	5	19	2	0	0	0	
10. Mojoanyar	0	0	2	1	18	3	1	0	0	
11. Dlanggu	1	2	0	3	0	1	13	14	0	
12. Puri	3	0	1	1	0	0	4	0	0	
13. Trowulan	3	2	3	2	17	3	3	0	0	
14. Sooko	0	0	2	0	10	5	0	0	0	
15. Gedeg	1	0	1	5	44	2	0	0	0	
16. Kemlagi	0	0	1	0	15	4	0	0	0	
17. Jetis	0	0	1	3	19	2	0	0	0	
18. Dawarblandong	3	4	11	9	11	2	0	0	0	
<b>Jumlah/Total</b>	<b>2016</b>	<b>20</b>	<b>10</b>	<b>59</b>	<b>53</b>	<b>196</b>	<b>42</b>	<b>76</b>	<b>47</b>	<b>0</b>
	<b>2015</b>	<b>41</b>	<b>21</b>	<b>59</b>	<b>50</b>	<b>196</b>	<b>60</b>	<b>77</b>	<b>51</b>	<b>1</b>
	<b>2014</b>	<b>49</b>	<b>17</b>	<b>62</b>	<b>49</b>	<b>193</b>	<b>69</b>	<b>79</b>	<b>51</b>	<b>...</b>

Sumber : Dinas Sosial Kabupaten Mojokerto  
Source : Office of the Social Services of Mojokerto Regency

**Lanjutan Tabel**  
**Continued Table**

4.4.1

Kecamatan <i>District</i>	Bekas Warga Binaan Lembaga Pemasyarakatan		Orang Dengan HIV/AIDS		Korban Penyalahgunaan NAPZA		Korban Trafficking		
	Laki/ <i>Man</i>	Perempu an/ <i>Wo</i> <i>man</i>	Laki/ <i>Man</i>	Perempu an/ <i>Wo</i> <i>man</i>	Laki/ <i>M</i> <i>an</i>	Perempu an/ <i>Wom</i> <i>an</i>	Laki/ <i>Man</i>	Perempu an/ <i>Wom</i> <i>an</i>	
	(1)	(28)	(29)	(30)	(30)	(30)	(31)	(31)	
01. Jatirejo	0	0	0	0	0	0	0	0	
02. Gondang	37	0	0	0	1	0	0	0	
03. Pacet	25	0	0	0	7	1	0	0	
04. Trawas	12	1	0	0	2	0	0	0	
05. Ngoro	2	0	0	0	1	0	0	0	
06. Pungging	1	0	0	0	1	0	0	2	
07. Kutorejo	33	1	0	1	10	2	0	0	
08. Mojosari	7	1	0	1	3	0	0	0	
09. Bangsal	25	0	0	0	2	0	0	0	
10. Mojoanyar	46	0	0	0	8	0	0	0	
11. Dlanggu	22	0	0	0	0	1	3	0	
12. Puri	4	0	0	0	4	0	0	0	
13. Trowulan	21	0	0	0	2	0	0	0	
14. Sooko	0	0	0	0	0	0	0	0	
15. Gedeg	31	2	0	0	0	0	0	0	
16. Kemlagi	8	1	1	1	0	0	0	0	
17. Jetis	11	0	0	0	4	0	0	0	
18. Dawarblandong	75	0	0	0	0	0	0	0	
<b>Jumlah/Total</b>	<b>2016</b>	<b>360</b>	<b>6</b>	<b>1</b>	<b>3</b>	<b>45</b>	<b>4</b>	<b>3</b>	<b>2</b>
	<b>2015</b>	<b>3</b>	<b>11</b>	<b>9</b>	<b>4</b>	<b>404</b>	<b>165</b>	<b>9</b>	<b>9</b>
	<b>2014</b>	<b>3</b>	<b>13</b>	<b>19</b>	<b>8</b>	<b>439</b>	<b>179</b>	<b>-</b>	<b>-</b>

Sumber : Dinas Sosial Kabupaten Mojokerto

Source : Office of the Social Services of Mojokerto Regency

**Lanjutan Tabel** 4.4.1  
**Continued Table**

Kecamatan <i>District</i>	Perempuan Rawan Sosial Ekonomi		Keluarga Fakir Miskin		Keluarga Bermasalah Sosial Psikologis		Komunitas Adat Terpencil		
	Laki/ Man	Perempu an/Wo man	Laki/Ma n	Perempu an/Wo man	Laki/M an	Perempu an/Wom an	Laki/ Man	Perempu an/Wom an	
(1)	(32)		(33)		(34)		(35)		
01. Jatirejo	0	325	3945	751	0	0	0	0	
02. Gondang	0	635	2362	339	0	0	0	0	
03. Pacet	0	467	3646	809	303	14	0	0	
04. Trawas	0	188	2293	350	4	5	0	0	
05. Ngoro	0	427	4932	1355	6	2	0	0	
06. Pungging	0	436	2473	1920	10	4	0	0	
07. Kutorejo	0	823	2535	2034	66	1	0	0	
08. Mojosari	0	448	2585	1089	8	7	0	0	
09. Bangsal	0	393	2550	729	10	0	0	0	
10. Mojoanyar	0	290	7104	6522	3	2	0	0	
11. Dlanggu	0	239	2694	901	35	10	0	0	
12. Puri	0	563	3380	806	26	5	0	0	
13. Trowulan	0	350	4517	1425	3	1	0	0	
14. Sooko	0	786	1339	378	0	0	0	0	
15. Gedeg	0	304	3019	994	39	0	0	0	
16. Kemlagi	0	215	4484	1306	29	9	0	0	
17. Jetis	0	469	3390	1228	1	0	0	0	
18. Dawarblandong	0	525	4395	921	2	0	0	0	
<b>Jumlah/Total</b>	<b>2016</b>	<b>0</b>	<b>7883</b>	<b>61643</b>	<b>23857</b>	<b>545</b>	<b>60</b>	<b>0</b>	<b>0</b>
	<b>2015</b>	-	<b>7 962</b>	<b>35 159</b>	<b>13 954</b>	<b>152</b>	<b>61</b>	-	-
	<b>2014</b>	-	<b>8 277</b>	<b>36 441</b>	<b>16 111</b>	<b>161</b>	<b>62</b>	-	-

Sumber : Dinas Sosial Kabupaten Mojokerto  
Source : Office of the Social Services of Mojokerto Regency

**Tabel 4.4.2** Potensi dan Sumber Kesejahteraan Sosial Menurut Kecamatan  
**Table** *Number of Organization and Potency of Social Welfare by Districts 2017*

Kecamatan <i>District</i>	Pekerja Sosial Profesional (PSP) <i>Professional Workers</i>		Pekerja Sosial Masyarakat (PSM) <i>Social Workers</i>		Taruna Siaga Bencana (TAGANA)		Lambaga Kesejahteraan Sosial (LKS)		
	Laki/M an	Perempu an/Wo man	Laki/ Man	Perempu an/Wom an	Laki/ Man	Perempu an/Wo man	Laki/ Man	Perempu an/Wo man	
(1)	(2)		(3)		(4)		(5)		
01. Jatirejo	7	0	13	4	3	0	3	0	
02. Gondang	0	1	32	1	1	0	0	0	
03. Pacet	0	0	18	2	2	0	0	0	
04. Trawas	3	3	22	7	0	0	1	0	
05. Ngoro	0	0	18	15	1	0	4	0	
06. Pungging	0	0	8	0	3	0	0	0	
07. Kutorejo	1	0	34	7	1	0	2	0	
08. Mojosari	0	2	6	5	2	1	0	0	
09. Bangsal	0	2	7	6	8	1	1	0	
10. Mojoanyar	0	0	51	30	5	2	0	0	
11. Dlanggu	0	0	21	8	0	0	1	0	
12. Puri	8	2	24	13	0	0	0	0	
13. Trowulan	3	0	8	7	3	0	3	0	
14. Sooko	0	0	12	4	3	0	3	0	
15. Gedeg	0	0	31	10	0	0	2	0	
16. Kemlagi	0	0	5	2	1	0	1	0	
17. Jetis	1	2	16	6	0	0	4	0	
18. Dawarblandong	2	3	23	7	1	1	21	0	
<b>Jumlah/Total</b>	<b>2016</b>	<b>25</b>	<b>15</b>	<b>349</b>	<b>134</b>	<b>34</b>	<b>5</b>	<b>46</b>	<b>0</b>
	<b>2015</b>	<b>22</b>	<b>8</b>	<b>358</b>	<b>121</b>	<b>38</b>	<b>6</b>	<b>48</b>	<b>-</b>
	<b>2014</b>	<b>365</b>	<b>124</b>	<b>17</b>	<b>6</b>	<b>38</b>	<b>5</b>	<b>46</b>	<b>5</b>

Sumber : Dinas Sosial Kabupaten Mojokerto

Source : *Office of the Social Services of Mojokerto Regency*

**Lanjutan Tabel**  
**Continued Table** 4.4.2

Kecamatan <i>District</i>	Lembaga Konsultasi Kesejahteraan Keluarga (LK3)				Keluarga Pioner Penyuluh Sosial		Tenaga Kesejahteraan Sosial Kecamatan(TK SK)	
	Laki/ Man	Perempu an/Wo man	Laki/ Man	Perempu an/Wom an	Laki/ Man	Perempu an/Wom an	Laki/ Man	Perempu an/Wo man
(1)	(6)		(7)		(8)		(9)	
01. Jatirejo	1	0		0	4	2	1	0
02. Gondang	0	0	0	0	1	2	1	0
03. Pacet	0	0	0	0	1	0	0	0
04. Trawas	0	0	0	0	1	0	0	0
05. Ngoro	0	0	0	0	3	2	0	4
06. Pungging	0	0	3	0	2	2	1	0
07. Kutorejo	0	0	4	0	0	0	1	0
08. Mojosari	0	0	2	1	2	0	0	1
09. Bangsal	1	0	0	0	0	0	0	1
10. Mojoanyar	0	0	15	0	1	2	1	0
11. Dlanggu	0	0	20	0	1	4	0	1
12. Puri	1	0	15	1	0	0	1	0
13. Trowulan	0	1	20	0	3	3	1	0
14. Sooko	1	0	0	0	1	0	1	0
15. Gedeg	0	0	27	1	2	2	0	1
16. Kemlagi	1	0	0	0	1	0	1	0
17. Jetis	0	0	7	2	1	0	0	1
18. Dawarblandong	0	0	0	0	0	0	0	1
<b>Jumlah/Total</b>	<b>2016</b>	<b>5</b>	<b>1 113</b>	<b>5</b>	<b>24</b>	<b>19</b>	<b>9</b>	<b>10</b>
	<b>2015</b>	<b>5</b>	<b>1 112</b>	<b>5</b>	<b>23</b>	<b>25</b>	<b>10</b>	<b>8</b>
	<b>2014</b>	<b>5</b>	<b>2 116</b>	<b>3</b>	<b>36</b>	<b>35</b>	<b>10</b>	<b>8</b>

Sumber : Dinas Sosial Kabupaten Mojokerto

Source : Office of the Social Services of Mojokerto Regency

**Lanjutan Tabel** 4.4.2  
Continued Table

Kecamatan District	Karang Taruna/Youth Organization					Wanita Pemimpin Kesejahteraan Sosial Woman of Social Activity Leader		
	Tumbuh Grow	Berkembang Expanding	Maju Forward	Percontohan Model	Jumlah Total	Laki/Man	Perempua n/Woman	
	(1)	(10)	(11)	(12)	(13)	(14)	(15)	
01. Jatilejo	16	3	0	0	19	0	32	
02. Gondang	0	18	0	0	18	0	18	
03. Pacet	17	3	0	0	20	0	30	
04. Trawas	0	12	1	0	13	0	33	
05. Ngoro	1	14	2	2	19	0	23	
06. Pungging	0	0	19	0	19	0	19	
07. Kutorejo	15	2	0	0	17	0	21	
08. Mojosari	0	19	0	0	19	0	8	
09. Bangsal	4	12	1	0	17	0	44	
10. Mojoanyar	9	3	0	0	12	0	64	
11. Dlanggu	13	1	1	0	15	1	36	
12. Puri	3	7	0	0	10	0	19	
13. Trowulan	1	16	0	0	17	0	43	
14. Sooko	0	15	0	0	15	0	17	
15. Gedeg	10	1	2	0	13	0	64	
16. Kemlagi	18	2	0	0	20	0	17	
17. Jetis	15	1	0	0	16	0	63	
18. Dawarblandong	2	13	3	0	18	0	84	
<b>Jumlah/Total</b>	<b>2016</b>	<b>124</b>	<b>142</b>	<b>29</b>	<b>2</b>	<b>297</b>	<b>1</b>	<b>635</b>
	<b>2015</b>	<b>141</b>	<b>180</b>	<b>22</b>	<b>12</b>	<b>355</b>	<b>-</b>	<b>649</b>
	<b>2014</b>	<b>145</b>	<b>172</b>	<b>11</b>	<b>2</b>	<b>330</b>	<b>-</b>	<b>656</b>

Sumber : Dinas Sosial Kabupaten Mojokerto

Source : Office of the Social Services of Mojokerto Regency

**Tabel 4.4.3** Dunia Usaha yang Melakukan Usaha Kesejahteraan Sosial  
**Table** *World Effort Execute Effort Prosperity Social 2017*

	Kecamatan <i>District</i>	Pembina Kessos	Pembina Rehabsos	Pembina Persosmas
	(1)	(2)	(3)	(4)
01.	Jatirejo	7	0	0
02.	Gondang	0	0	0
03.	Pacet	0	0	0
04.	Trawas	2	0	1
05.	Ngoro	0	0	0
06.	Pungging	4	0	0
07.	Kutorejo	0	0	0
08.	Mojosari	0	0	2
09.	Bangsalsari	4	0	0
10.	Mojoanyar	0	0	0
11.	Dlanggu	3	0	0
12.	Puri	24	0	0
13.	Trowulan	18	0	0
14.	Sooko	0	0	0
15.	Gedeg	5	0	4
16.	Kemlagi	0	0	0
17.	Jetis	2	13	0
18.	Dawarblandong	0	0	0
<b>Jumlah/Total</b>	<b>2017</b>	<b>69</b>	<b>13</b>	<b>7</b>
	<b>2015</b>	<b>66</b>	<b>37</b>	<b>6</b>
	<b>2014</b>	<b>69</b>	<b>13</b>	<b>4</b>

Sumber : Dinas Sosial Kabupaten Mojokerto

Source : *Office of the Social Services of Mojokerto Regency*

**Tabel 4.4.4** Wahana Kesejahteraan Sosial Berbasis Masyarakat (WKSBM)  
**Table** Vehicle Prosperity Social Basic Community  
 2016

	Kecamatan District	Pengajian	Arisan	Usaha Kelom- pok	Pendid- ikan	Keseha- tan	Remaja Masjid	Sino- man	Perseku- tuan Doa	Lain- Lain
	(1)	(2)	(3)	(4)	(5)	(6)	(7)	(8)	(9)	(10)
01.	Jatirejo	21	47	4	51	19	23	0	0	0
02.	Gondang	18	18	12	18	18	12	0	0	0
03.	Pacet	98	218	55	7	85	97	0	0	0
04.	Trawas	27	29	0	22	29	16	2	0	0
05.	Ngoro	19	23	0	0	0	1	0	0	0
06.	Pungging	70	158	3	34	20	42	0	0	0
07.	Kutorejo	39	6	2	9	0	17	22	0	0
08.	Mojosari	9	10	3	6	3	4	0	0	2
09.	Bangsals	66	77	4	0	0	37	0	0	0
10.	Mojoanyar	47	14	12	17	4	17	3	0	0
11.	Dlanggu	32	7	5	10	4	21	14	0	0
12.	Puri	62	48	4	7	4	12	0	0	0
13.	Trowulan	24	10	1	11	2	17	0	0	0
14.	Sooko	0	15	0	49	15	15	0	0	0
15.	Gedeg	27	10	2	0	3	0	0	0	0
16.	Kemlagi	22	0	0	6	0	14	16	0	0
17.	Jetis	40	36	0	7	0	22	18	0	0
18.	Dawarblandong	89	175	71	196	19	72	0	0	0
<b>Jumlah/Total</b>	<b>2016</b>	<b>710</b>	<b>901</b>	<b>178</b>	<b>450</b>	<b>225</b>	<b>439</b>	<b>75</b>	<b>0</b>	<b>2</b>
	<b>2015</b>	<b>723</b>	<b>916</b>	<b>181</b>	<b>451</b>	<b>232</b>	<b>444</b>	<b>70</b>	<b>13</b>	<b>22</b>
	<b>2014</b>	<b>683</b>	<b>845</b>	<b>177</b>	<b>450</b>	<b>157</b>	<b>352</b>	<b>76</b>	<b>-</b>	<b>10</b>

Sumber : Dinas Sosial Kabupaten Mojokerto

Source : Office of the Social Services of Mojokerto Regency



## 4.5 KRIMINALITAS DAN SOSIAL LAINNYA

## CRIME AND OTHER SOCIAL AFFAIRS

**Tabel 4.5.1** Jumlah Kejahatan Menurut Jenis Tindak Pidana  
**Table** Number of Criminal Activity by Type of Crimes Committed  
 2017-2018

Jenis Tindak Pidana Type of Crimes	2014		2015		2016		
	Dilaporkan Reported	Selesai Solved	Dilaporkan Reported	Selesai Solved	Dilaporkan Reported	Selesai Solved	
	(1)	(2)	(3)	(4)	(5)	(6)	(7)
01. Pembunuhan / Murder		1	-	-	-	1	1
02. Pencurian dg Kekerasan / Theft by Force	9	2	16	13	7	7	
03. Pencurian Berat / Wheight Theft	48	22	53	35	60	54	
04. Pencurian Biasa / Theft	5	4	10	7	27	24	
05. Penganiayaan Berat / Heavy Violence	18	14	23	18	4	4	
06. Penipuan / Swindle	17	3	85	22	101	94	
07. Penggelapan / Embezzlement	10	2	19	14	16	16	
08. Uang Palsu / Money Forgery	-	-	1	1	1	1	
09. Pemerasan / Blackmail	1	1	4	3	5	5	
10. Penyuapan / Bribery	-	-	-	-	-	-	
11. Pemalsuan Surat / Valuable Letter Forgery	1	1	1	1	1	1	
12. Penyelundupan / Smuggling	-	-	-	-	0	-	
13. Narkotik / Narcotic	39	39	42	42	121	121	
14. Penculikan / Kidnapping	-	-	-	-	-	-	
15. Senjata Tajam / Keen of Knife	1	1	3	3	5	5	
16. Judi (Togel) / Gambling	75	75	60	60	76	76	
17. Perkosaan / Rape	-	-	-	-	-	-	
18. Medis Liar / Wild Medical	-	-	-	-	-	-	
19. Sengketa Tanah / Land Dispute	2	-	11	9	10	10	
20. Senpi, Peledak / Firearm, Explosive Material	1	1	-	-	-	-	
21. Perampokan / Robbery	-	-	-	-	-	-	
22. Penadahan / Fence	2	2	3	3	1	1	
23. Pencurian Ternak / Livestock Theft	-	-	3	-	4	3	
24. Perusakan / Destruction	4	2	6	4	7	6	
25. Curan Bermotor / Motor Vehicle Theft	20	2	26	21	25	23	
26. Pencemaran Nama Baik / Aspersion	-	-	2	2	1	1	
27. Kenakalan Remaja / Jouvvenile Deliquency	-	-	-	-	-	-	
28. Pelanggaran Susila / Ethic Collision	1	1	-	-	-	-	
29. Unjuk Rasa / Demonstration	-	-	-	-	-	-	
30. Lain-lain / Others	-	-	-	-	-	-	
<b>Jumlah/Total</b>	<b>255</b>	<b>172</b>	<b>368</b>	<b>258</b>	<b>473</b>	<b>453</b>	

Sumber : Reskrim, Polres Kabupaten/Kota Mojokerto

Source : Crimes Research, State Police Office of Mojokerto Regency

**Tabel** 4.5.2  
**Table**

**Jumlah Kecelakaan Lalu Lintas Menurut Profesi Pelaku**  
**Number of Traffic Accidents by Profession Perpetrator**  
**2017**

Bulan Month	Jumlah Kecelakaan Number of Accident	Tabrak Lari	Profesi Pelaku/Profession Perpetrator						
			PNS Civil State Official	TNI Army	POLRI Police	Pelajar Student	Swasta Private	Lainnya Others	
(1)	(2)	(3)	(4)	(5)	(6)	(7)	(8)	(9)	
01. Januari/January	72	2	-	-	-	13	56	1	
02. Februari/February	61	2	-	-	-	6	50	4	
03. Maret/March	60	2	-	-	-	5	50	4	
04. April/April	63	1	1	-	-	8	52	1	
05. Mei/May	50	1	-	-	-	11	36	2	
06. Juni/June	60	-	-	-	-	14	46	-	
07. Juli/July	75	1	-	-	-	19	54	3	
08. Agustus/August	76	1	-	-	1	18	55	3	
09. September/Septem	86	1	1	-	-	22	58	4	
10. Oktober/October	72	-	3	-	1	22	41	7	
11. Nopember/Novem	76	2	1	-	-	22	41	12	
12. Desember/Decemb	62	1	2	-	-	12	47	-	
<b>Jumlah/Total</b>	<b>2016</b>	<b>813</b>	<b>14</b>	<b>8</b>	<b>-</b>	<b>2</b>	<b>172</b>	<b>586</b>	<b>41</b>
	<b>2015</b>	<b>738</b>	<b>11</b>	<b>20</b>	<b>7</b>	<b>4</b>	<b>109</b>	<b>563</b>	<b>12</b>
	<b>2014</b>	<b>550</b>	<b>9</b>	<b>4</b>	<b>2</b>	<b>2</b>	<b>65</b>	<b>451</b>	<b>17</b>

Sumber : Polres Kabupaten/Kota Mojokerto  
Source : State Police Office of Mojokerto Regency

**Tabel 4.5.3** Jumlah Kecelakaan Lalu Lintas Menurut Pelaku/Korban per Bulan  
**Table** 4.5.3 Monthly Number of Traffic Accidents by Perpetrator / Sacrifice 2017

Bulan Month	Jumlah Kecelakaan Number of Accident	Tabrak Lari	Dewasa/Adult		Anak-anak/Children		
			Lapor Reported	Selesai Solved	Lapor Reported	Selesai Solved	
(1)	(2)	(3)	(4)	(5)	(6)	(7)	
01. Januari/January	72	2	53	53	17	17	
02. Februari/February	61	2	58	58	2	2	
03. Maret/March	60	2	46	46	13	13	
04. April/April	63	1	43	43	19	19	
05. Mei/May	50	1	38	38	11	11	
06. Juni/June	60	-	43	43	17	17	
07. Juli/July	75	1	53	53	21	21	
08. Agustus/August	76	1	51	51	24	24	
09. September/Septem	86	1	57	57	27	27	
10. Oktober/October	72	-	55	55	17	17	
11. Nopember/Noveml	76	2	53	53	21	21	
12. Desember/Decemb	62	1	48	48	13	13	
<b>Jumlah/Total</b>	<b>2016</b>	<b>813</b>	<b>14</b>	<b>598</b>	<b>598</b>	<b>202</b>	<b>202</b>
	<b>2015</b>	<b>738</b>	<b>11</b>	<b>974</b>	<b>974</b>	<b>102</b>	<b>102</b>
	<b>2014</b>	<b>550</b>	<b>9</b>	<b>512</b>	<b>512</b>	<b>29</b>	<b>29</b>

Sumber : Polres Kabupaten/Kota Mojokerto

Source : State Police Office of Mojokerto Regency

**Tabel** 4.5.4  
**Table**

**Jumlah Kecelakaan Lalu Lintas Menurut Tingkat Pendidikan Pelaku/Penderita**  
**Number of Traffic Accidents by Perpetrator / Sacrifice Educations**  
**2017**

Bulan Month	Jumlah Kecelakaan Number of Accident	Tingkat Pendidikan/Education Level					TL
		SD Primary School	SLTP Junior High School	SLTA Senior High School	D3/PT University		
(1)	(2)	(3)	(4)	(5)	(6)	(7)	
01. Januari/January	72	1	4	65	-	2	
02. Februari/February	61	2	4	53	1	2	
03. Maret/March	60	1	7	49	2	2	
04. April/April	63	-	2	59	1	1	
05. Mei/May	50	2	-	4	43	1	
06. Juni/June	60	-	-	4	56	-	
07. Juli/July	75	-	-	2	72	1	
08. Agustus/August	76	1	4	70	-	1	
09. September/September	86	-	3	79	2	1	
10. Oktober/October	72	-	7	63	2	-	
11. Nopember/November	76	2	3	68	1	2	
12. Desember/December	62	-	8	51	2	1	
<b>Jumlah/Total</b>	<b>2016</b>	<b>813</b>	<b>9</b>	<b>42</b>	<b>567</b>	<b>182</b>	<b>14</b>
	<b>2015</b>	<b>738</b>	<b>83</b>	<b>171</b>	<b>802</b>	<b>10</b>	<b>-</b>
	<b>2014</b>	<b>550</b>	<b>35</b>	<b>89</b>	<b>404</b>	<b>13</b>	<b>9</b>

Sumber : Polres Kabupaten/Kota Mojokerto  
Source : State Police Office of Mojokerto Regency

**Tabel**  
**Table** 4.5.5

**Jumlah Kejadian dan Korban Kecelakaan Menurut Kesatuan**  
**Number of Accidents and Sacrifice by Unity**  
**2017**

Kesatuan Unity	Jumlah Kecelakaan Number of Accident	Korban Kecelakaan			
		Meninggal Dead	Luka Berat Seriously Injured	Luka Ringan Light Injured	
(1)	(2)	(3)	(4)	(5)	
01. Polsek Jatirejo	27	7	0	30	
02. Polsek Gondang	28	5	2	31	
03. Polsek Pacet	40	6	0	46	
04. Polsek Trawas	19	6	2	24	
05. Polsek Ngoro	108	32	2	134	
06. Polsek Pungging	79	197	1	93	
07. Polsek Kutorejo	35	9	2	36	
08. Polsek Mojosari	72	18	1	65	
09. Polsek Bangsal	42	14	0	50	
10. Polsek Mojoanyar	38	6	0	37	
11. Polsek Dlanggu	51	7	0	69	
12. Polsek Puri	74	7	0	97	
13. Polsek Trowulan	101	31	2	87	
14. Polsek Sooko	99	21	1	102	
15. Polsek Gedeg					
16. Polsek Kemlagi					
17. Polsek Jetis					
18. Polsek Dawarblandong					
<b>Jumlah/Total</b>	<b>2016</b>	<b>813</b>	<b>366</b>	<b>13</b>	<b>901</b>
	<b>2015</b>	<b>738</b>	<b>140</b>	<b>32</b>	<b>913</b>
	<b>2014</b>	<b>550</b>	<b>75</b>	<b>15</b>	<b>692</b>

Sumber : Polres Kabupaten/Kota Mojokerto  
Source : State Police Office of Mojokerto Regency

**Tabel 4.5.6** Banyaknya Tahanan Kejaksaan Negeri Menurut Proses Penyelesaian Perkara per Bulan  
**Table** *Monthly Number of Detainees from District Prosecute Attorney by Process the Solving of Case 2017*

Bulan <i>Month</i>	Dimerdekakan dari Tahanan Sementara <i>Free of Detainees for a While</i>	Dilimpahkan Pengadilan Negeri <i>Overflowed to Court of First Instance</i>	Dikirim ke Kejaksaan Lain <i>Sent to Other Prosecute Attorney</i>	Divonis atau Diputus Bebas <i>Free Adjudged</i>	Jumlah <i>Total</i>
(1)	(2)	(3)	(4)	(5)	(6)
01. Januari/ <i>January</i>	-	35	4	-	39
02. Februari/ <i>February</i>	-	33	-	-	33
03. Maret/ <i>March</i>	-	76	1	-	77
04. April/ <i>April</i>	-	61	-	-	61
05. Mei/ <i>May</i>	-	46	-	-	46
06. Juni/ <i>June</i>	-	47	1	-	48
07. Juli/ <i>July</i>	-	75	2	-	77
08. Agustus/ <i>August</i>	-	85	-	-	85
09. September/ <i>Septemb</i>	-	67	-	-	67
10. Oktober/ <i>October</i>	-	63	-	-	63
11. Nopember/ <i>Novembe</i>	-	68	-	-	68
12. Desember/ <i>Decembe</i>	-	32	-	-	32
<b>Jumlah/Total</b>	<b>2016</b>	<b>688</b>	<b>8</b>	<b>-</b>	<b>696</b>
	<b>2015</b>	<b>631</b>	<b>-</b>	<b>631</b>	<b>631</b>
	<b>2014</b>	<b>-</b>	<b>717</b>	<b>717</b>	<b>1 434</b>

Sumber : Kejaksaan Negeri Kabupaten Mojokerto  
 Source : District Prosecute Attorney of Mojokerto Regency

**Tabel 4.5.7** Banyaknya Perkara yang Masuk dan Diputuskan Menurut Jenis Perkara  
*Number of Cases Received and Sentenced by Kinds of Cases*  
 2017

Jenis Perkara <i>Kind of Cases</i>	Sisa Tahun Lalu <i>Remaining Cases of Previous Year</i>	Masuk Tahun Ini <i>New Cases</i>	Diputus Tahun Ini <i>Sentenced</i>	Sisa Tahun Ini <i>Remaining Cases</i>
(1)	(2)	(3)	(4)	(5)
01. Ijin Kawin	0	0	0	0
02. Dispensasi Kawin	0	97	97	97
03. Ijin Poligami	3	6	4	4
04. Pencegahan Kawin	0	0	0	0
05. Penolakan Kawin	0	0	0	0
06. Pengesahan Nikah	4	15	12	12
07. Penggantian Wali (Adhol)	1	14	15	15
08. Ikrar Talak/Cerai Talak	0	0	0	0
09. Talik Talak	90	706	585	585
10. Fasid/Pembatalan Nikah	0	1	1	1
11. Fasakh	0	0	0	0
12. Nafkah Istri	0	0	0	0
13. Syiqoq	0	0	0	0
14. Pengesahan Anak	0	2	0	0
15. Waris	4	5	5	5
16. Harta Bersama(Gono-Gini)	2	2	1	1
17. Cerai Gugat	311	1779	1903	1903
18. Penguasaan anak	2	4	0	0
19. Perwalian	3	11	13	13
20. Asal Usul Anak	2	0	1	1
21. Ekonomi Syari'ah	0	0	0	0
22. Penetapan Ahli Waris	3	9	10	10
23. Lain-lain	3	45	44	44
24. Penunjukan orang lain sbg. Wali	0	0	0	0
<b>Jumlah/Total</b>	<b>2016</b>	<b>428</b>	<b>2 696</b>	<b>2 691</b>
	<b>2015</b>	<b>517</b>	<b>3 408</b>	<b>483</b>
	<b>2014</b>	<b>657</b>	<b>3 157</b>	<b>467</b>

Sumber : Pengadilan Agama Mojokerto

Source : *Religious Court of Mojokerto*

**Tabel 4.5.8** Banyaknya Perceraian yang Masuk dan yang Diputus Oleh Pengadilan Agama Mojokerto  
**Table 4.5.8** *Civil Cases Received and Sentenced by Court of First Instance 2017*

Bulan Month	Sisa Tahun Lalu Remaining Cases of	Masuk Tahun Ini New Cases	Diputus Tahun Ini Sentenced	Sisa Tahun Ini Remaining Cases
(1)	(2)	(3)	(4)	(5)
01. Januari/January	428	310	224	138
02. Februari/February	428	207	209	211
03. Maret/March	428	204	237	270
04. April/April	428	220	177	134
05. Mei/May	428	226	217	208
06. Juni/June	428	127	264	401
07. Juli/July	428	205	114	23
08. Agustus/August	428	306	190	74
09. September/September	428	244	274	304
10. Oktober/October	428	261	246	231
11. Nopember/November	428	262	254	246
12. Desember/December	428	125	286	447

Sumber : Pengadilan Agama Mojokerto



**Tabel**  
**Table** 4.5.9

Perkara Perdata Permohonan Yang Masuk dan Yang Diputus  
oleh Pengadilan Negeri  
*Civil Cases to Request Received and Sentenced by Court of First Instance*  
2015

Bulan <i>Month</i>	Sisa Bulan Lalu Remaining Cases of Previous Month	Masuk Bulan Ini New Cases	Diputus Bulan Ini Sentenced	Sisa Bulan Ini Remaining Cases	
(1)	(2)	(3)	(4)	(5)	
01. Januari/ <i>January</i>	2	17	14	5	
02. Februari/ <i>February</i>	5	10	11	4	
03. Maret/ <i>March</i>	4	11	7	8	
04. April/ <i>April</i>	8	5	9	4	
05. Mei/ <i>May</i>	4	15	12	7	
06. Juni/ <i>June</i>	7	9	10	6	
07. Juli/ <i>July</i>	6	5	8	3	
08. Agustus/ <i>August</i>	3	13	9	7	
09. September/ <i>September</i>	7	17	17	7	
10. Oktober/ <i>October</i>	7	6	8	5	
11. Nopember/ <i>November</i>	5	7	12	-	
12. Desember/ <i>December</i>	-	9	7	2	
<b>Jumlah/Total</b>	<b>2015</b>	<b>58</b>	<b>124</b>	<b>124</b>	<b>58</b>
	<b>2014</b>	<b>68</b>	<b>138</b>	<b>141</b>	<b>65</b>
	<b>2013</b>	<b>191</b>	<b>667</b>	<b>642</b>	<b>191</b>

Sumber : Pengadilan Negeri Kabupaten Mojokerto  
*Source : Court of First Instance, Mojokerto Regency*

**Tabel**  
**Table** 4.5.10

Perkara Perdata Gugatan Yang Masuk dan Yang Diputus  
Oleh Pengadilan Negeri  
*Civil Cases to Claim Received and Sentenced by Court of First Instance*  
2015

	Bulan <i>Month</i>	Sisa Bulan Lalu Remaining Cases of Previous Month	Masuk Bulan Ini New Cases	Diputus Bulan Ini Sentenced	Sisa Bulan Ini Remaining Cases	
	(1)	(2)	(3)	(4)	(5)	
01.	Januari/ <i>January</i>	33	7	6	34	
02.	Februari/ <i>February</i>	34	6	9	31	
03.	Maret/ <i>March</i>	31	9	8	32	
04.	April/ <i>April</i>	32	8	10	30	
05.	Mei/ <i>May</i>	30	7	5	32	
06.	Juni/ <i>June</i>	32	9	6	35	
07.	Juli/ <i>July</i>	35	4	6	33	
08.	Agustus/ <i>August</i>	33	5	4	34	
09.	September/ <i>Septembe</i>	34	6	9	31	
10.	Oktober/ <i>October</i>	31	5	7	29	
11.	Nopember/ <i>Novembe</i>	29	3	4	28	
12.	Desember/ <i>December</i>	28	6	3	31	
<b>Jumlah/Total</b>		<b>2015</b>	<b>382</b>	<b>75</b>	<b>77</b>	<b>380</b>
		<b>2014</b>	<b>283</b>	<b>70</b>	<b>57</b>	<b>296</b>
		<b>2013</b>	<b>245</b>	<b>72</b>	<b>54</b>	<b>246</b>

Sumber : Pengadilan Negeri Kabupaten Mojokerto

Source : Court of First Instance, Mojokerto Regency

**Tabel**  
**Table** 4.5.11

**Perkara Pidana Biasa Yang Masuk dan Yang Diputus  
Oleh Pengadilan Negeri  
Criminal Cases Received and Sentenced by Court of First Instance  
2017**

	<b>Bulan Month</b>	<b>Sisa Bulan Lalu Remaining Cases of Previous Month</b>	<b>Masuk Bulan Ini New Cases</b>	<b>Diputus Bulan Ini Sentenced</b>	<b>Sisa Bulan Ini Remaining Cases</b>
	(1)	(2)	(3)	(4)	(5)
01.	Januari/January	78	61	53	87
02.	Februari/February	87	42	41	89
03.	Maret/March	89	48	39	95
04.	April/April	95	52	62	86
05.	Mei/May	86	76	43	121
06.	Juni/June	121	34	54	100
07.	Juli/July	100	45	46	98
08.	Agustus/August	98	72	51	118
09.	September/Septembe	118	40	43	116
10.	Oktober/October	116	40	75	84
11.	Nopember/November	84	66	40	108
12.	Desember/December	108	18	38	85
<b>Jumlah/Total</b>	<b>2017</b>	<b>1 180</b>	<b>594</b>	<b>585</b>	<b>1 187</b>
	<b>2016</b>				
Sumbe	<b>2015</b>	<b>1 055</b>	<b>526</b>	<b>555</b>	<b>1 026</b>

Source : Court of First Instance, Mojokerto Regency

**Tabel** 4.5.12 **Perkara Pidana Ringan Yang Masuk dan Yang Diputus Oleh Pengadilan Negeri**  
**Light Criminal Cases Received and Sentenced by Court of First Instance 2015**

	Bulan Month	Sisa Bulan Lalu Remaining Cases of Previous Month	Masuk Bulan Ini New Cases	Diputus Bulan Ini Sentenced	Sisa Bulan Ini Remaining Cases
	(1)	(2)	(3)	(4)	(5)
01.	Januari/January	-	4	4	-
02.	Februari/February	-	5	5	-
03.	Maret/March	-	21	21	-
04.	April/April	-	5	5	-
05.	Mei/May	-	2	2	-
06.	Juni/June	-	29	29	-
07.	Juli/July	-	2	2	-
08.	Agustus/August	-	1	1	-
09.	September/September	-	4	4	-
10.	Oktober/October	-	5	5	-
11.	Nopember/November	-	-	-	-
12.	Desember/December	-	6	6	-
<b>Jumlah/Total</b>	<b>2015</b>	-	<b>84</b>	<b>84</b>	-
	<b>2014</b>	-	<b>136</b>	<b>136</b>	-
	<b>2013</b>	-	<b>1 171</b>	<b>1 171</b>	-

Sumber : Pengadilan Negeri Kabupaten Mojokerto  
 Source : Court of First Instance, Mojokerto Regency

**Tabel**  
**Table** 4.5.13

Perkara Pidana Pelanggaran Lalu Lintas Yang Masuk dan  
Yang Diputus Oleh Pengadilan Negeri  
*Traffic Collision of Criminal Cases Received and Sentenced by  
Court of First Instance*  
2017

	Bulan <i>Month</i>	Sisa Bulan Lalu Remaining Cases of Previous Month	Masuk Bulan Ini New Cases	Diputus Bulan Ini Sentenced	Sisa Bulan Ini Remaining Cases
	(1)	(2)	(3)	(4)	(5)
01.	Januari/ <i>January</i>	-	3 452	3 452	-
02.	Februari/ <i>February</i>	-	3 473	3 473	-
03.	Maret/ <i>March</i>	-	3 356	3 356	-
04.	April/ <i>April</i>	-	3 470	3 470	-
05.	Mei/ <i>May</i>	-	8 278	8 278	-
06.	Juni/ <i>June</i>	-	4 442	4 442	-
07.	Juli/ <i>July</i>	-	3 576	3 576	-
08.	Agustus/ <i>August</i>	-	7 188	7 188	-
09.	September/ <i>September</i>	-	4 621	4 621	-
10.	Oktober/ <i>October</i>	-	3 901	3 901	-
11.	Nopember/ <i>November</i>	-	10 255	10 255	-
12.	Desember/ <i>December</i>	-	1 912	1 912	-
<b>Jumlah/Total</b>		<b>2017</b>	<b>57 924</b>	<b>57 924</b>	
		<b>2016</b>			
		<b>2015</b>	<b>86 290</b>	<b>86 290</b>	

Sumber : Pengadilan Negeri Kabupaten Mojokerto  
Source : Court of First Instance, Mojokerto Regency

**Tabel 4.5.14** Jumlah Pemohon dan Surat Keputusan Pemberian Hak Atas Tanah Menurut Kecamatan  
**Table** *Number of Applicant and Decree of Land Right Gift by District 2017*

	Kecamatan <i>District</i>	Pemohon <i>Applicant</i>	Surat Keputusan Pemberian Hak Atas Tanah <i>Decree of Land Right Gift</i>			Jumlah <i>Total</i>	
			Hak Milik <i>Property</i>	HGB <i>Rights Utilized</i>	Hak Pakai <i>Right of Property</i>		
	(1)	(2)	(3)	(4)	(5)	(6)	
01.	Jatirejo	-	-	-	-	-	
02.	Gondang	3	3	-	-	3	
03.	Pacet	-	-	-	-	-	
04.	Trawas	-	-	-	-	-	
05.	Ngoro	20	2	18	-	20	
06.	Pungging	13	-	11	2	13	
07.	Kutorejo	1	-	-	1	1	
08.	Mojosari	1	-	-	1	1	
09.	Bangsals	-	-	-	-	-	
10.	Mojoanyar	-	-	-	-	-	
11.	Dlanggu	-	-	-	-	-	
12.	Puri	2	1	-	1	2	
13.	Trowulan	3	3	-	-	3	
14.	Sooko	26	2	8	16	26	
15.	Gedeg	5	4	-	1	5	
16.	Kemlagi	6	4	2	-	6	
17.	Jetis	91	5	85	1	91	
18.	Dawarblandong	-	-	-	-	-	
	<b>Jumlah/Total</b>	<b>2016</b>	<b>171</b>	<b>24</b>	<b>124</b>	<b>23</b>	<b>171</b>
		<b>2015</b>	<b>181</b>	<b>21</b>	<b>124</b>	<b>36</b>	<b>181</b>
		<b>2014</b>	<b>43</b>	<b>15</b>	<b>28</b>	<b>-</b>	<b>43</b>

Sumber : Badan Pertanahan Nasional Kabupaten Mojokerto

Source : Board of National Landers, Mojokerto Regency

**Tabel 4.5.15** Jumlah Permohonan Ijin Perubahan Penggunaan Tanah Menurut Luas Tanah dan Penggunaan  
**Table** *Number of Application of Permission to Change of Land by Its Wide and Utilization 2017*

Kecamatan <i>District</i>	Jumlah Permohonan <i>Number of Applicant</i>	Luas Tanah <i>Wide of Land (m<sup>2</sup>)</i>		Penggunaan/ <i>Use (m<sup>2</sup>)</i>			
		Sawah <i>Rice Field</i>	Kering <i>Un-Rice Field</i>	Perumahan <i>Housing</i>	Industri <i>Industry</i>	Lainnya <i>Others</i>	
(1)	(2)	(3)	(4)	(5)	(6)	(7)	
01. Jatirejo	1				1 203		
02. Gondang	13	7 000	1 872	6 810	13 776	975	
03. Pacet	47	50 489	29 053	27 290		2 030	
04. Trawas	23	21 012	18 476	19 156		2 047	
05. Ngoro	25	6 874	14 338	4 221	57 254		
06. Pungging	35	7 357	25 370	8 632	86 846		
07. Kutorejo	51	31 248	7 675	19 013	117 868		
08. Mojosari	40		8 425	33 635	65 433	2 947	
09. Bangsal	25	11 464	60	13 126	129 301		
10. Mojoanyar	28	3 308	1 633	35 846	15 786		
11. Dlanggu	19	16 355		8 651	29 534		
12. Puri	34	9 386	8 350	30 613	1 905		
13. Trowulan	37	10 536	23 537	24 205	44 100		
14. Sooko	28	6 760	5 703	32 413	79 484		
15. Gedeg	18		78 664	19 995	30 166		
16. Kemlagi	62	197	7 309	1 758	82 674		
17. Jetis	54		7 650	21 754	103 298		
18. Dawarblandong	34	4 575	9 240	1 640	60 136		
<b>Jumlah/Total</b>	<b>2016</b>	<b>574</b>	<b>186 561</b>	<b>247 355</b>	<b>308 758</b>	<b>918 764</b>	<b>7 999</b>
	<b>2015</b>	<b>608</b>	<b>298 377</b>	<b>361 645</b>	<b>482 255</b>	<b>1 077 605</b>	<b>6 551</b>
	<b>2014</b>	<b>570</b>	<b>1 838 590</b>	<b>1 320 272</b>	<b>2 981 990</b>	<b>1 261 156</b>	<b>16 282</b>

Sumber : Badan Pertanahan Nasional Kabupaten Mojokerto

Source : Board of National Landers, Mojokerto Regency

**Tabel 4.5.16** Hasil Evaluasi Kadar BOD Air Sungai di Kabupaten Mojokerto  
**Table** Evaluation Result of Rate BOD Irrigate River in Mojokerto Regency  
 2017

Nama Sungai <i>River's Name</i>	Kandungan / <i>Obstetrical</i> BOD (mg/lt)												
	Jan	Peb	Maret	April	Mei	Juni	Juli	Agust	Sept	Okt	Nov	Des	
(1)	(2)	(3)	(4)	(5)	(6)	(7)	(8)	(9)	(10)	(11)	(12)	(13)	
01. Brantas													
02. Marmoyo			11.70							23.23			
03. Gedeg													
04. Wonoayu													
05. Kwagen			24.15							33.47			
06. Kedungsoro			12.45							17.39			
07. Sidoringin													
08. Brangkal													
09. Ringkanal Ngotok													
10. Watudakon													
11. Pikatan			31.06							17.39			
12. Lendeyan													
13. Klurak													
14. Galuh													
15. Manting													
16. Patung													
17. Jurangcetot													
18. Sadar			6.94							15.72			
19. Janjing													
20. Gembolo			11.96							33.47			
21. Jubel													
22. Sumber Pasinan													
23. Sumber Wonodadi													
24. Sumber Kembar													
25. Sumber Glogok													
26. Sumber Ngrayung													
27. Sumber Waru			1.90							15.68			
<b>Jumlah/Total</b>	<b>2016</b>												
	<b>2015</b>	-	<b>86.40</b>	-	-	-	<b>141.30</b>	-	-	-	<b>215.50</b>	-	-
	<b>2014</b>	-	-	<b>94.36</b>	-	-	<b>161.36</b>	-	-	-	-	<b>114.95</b>	-

Sumber : Badan Lingkungan Hidup Kabupaten Mojokerto  
 Source : Boad of Enviroment, Mojokerto Regency



**Tabel** 4.5.17 Hasil Evaluasi Kadar COD Air Sungai di Kabupaten Mojokerto  
**Table** Evaluation Result of Rate COD Irrigate River in Mojokerto Regency  
 2017

Nama Sungai <i>River's Name</i>	Kandungan / <i>Obstetrical</i> COD (mg/l)											
	Jan (1)	Peb (2)	Maret (3)	April (4)	Mei (5)	Juni (6)	Juli (7)	Agust (8)	Sept (9)	Okt (10)	Nov (11)	Des (12)
01. Brantas												
02. Marmoyo			31.76							74.11		
03. Gedeg												
04. Wonoayu												
05. Kwagen			57.21							78.75		
06. Kedungsoro			26.17							60.27		
07. Sidoringin												
08. Brangkal												
09. Ringkanal Ngotok												
10. Watudakon												
11. Pikatan			35.73							83.42		
12. Lendeyan												
13. Klurak												
14. Galuh												
15. Manting												
16. Patung												
17. Jurangcetot												
18. Sadar			13.35							48.27		
19. Janjing												
20. Gembolo			21.61							84.53		
21. Jubel												
22. Sumber Pasinan												
23. Sumber Wonodadi												
24. Sumber Kembar			4.85							19.95		
25. Sumber Glogok												
26. Sumber Ngrayung												
27. Sumber Waru												
<b>Jumlah/Total</b>	<b>2016</b>	-	-	190.68	-	-	-	-	-	449.30	-	-
	<b>2015</b>	-	86.00	-	-	-	341.30	-	-	341.70	-	-
	<b>2014</b>	-	-	176.47	-	-	349.29	-	-	-	-	245.07

Sumber : Badan Lingkungan Hidup Kabupaten Mojokerto

Source : *Baad of Enviroment, Mojokerto Regency*

**Tabel 4.5.18** Kualitas Air Sungai Menurut Ukuran-ukuran di Atas Nilai Ambang Batas  
**Table** *Quality of Irrigate River by Size Measure of Value Float Boundary Above 2017*

Nama Sungai <i>River's Name</i>	Jumlah Ukuran di Atas Nilai Ambang Batas/ <i>Number of Size Measure of Value Float Boundary Above</i>							
	BOD5 (mg/l)	COD	SS	TDS	MINYAK	NITRIT	LAINNYA	
(1)	(2)	(3)	(4)	(5)	(6)	(7)	(8)	
01. Brantas								
02. Marmoyo	11.70	31.76	82.40			0.12		
03. Gedeg								
04. Wonoayu								
05. Kwagen	24.15	57.21	45.00			0.27		
06. Kedungoro	12.45	26.17	41.00			0.14		
07. Sidoringin								
08. Brangkal								
09. Ringkanal Ngotok								
10. Watudakon								
11. Pikatan	17.39	39.12	80.60					
12. Lendeyan								
13. Klurak								
14. Galuh								
15. Manting								
16. Patung								
17. Jurangcetot								
18. Sadar	6.94	48.27	132.12			0.40		
19. Janjing								
20. Gembolo								
21. Jubel								
22. Sumber Pasinan								
23. Sumber Wonodadi								
24. Sumber Kembar	3.72							
25. Sumber Glogok								
26. Sumber Ngrayung								
27. Sumber Waru	3.90	33.24	385.67			0.31		
<b>Jumlah/Total</b>	<b>2016</b>	<b>80.25</b>	<b>235.77</b>	<b>766.79</b>	<b>-</b>	<b>-</b>	<b>1.24</b>	<b>-</b>
	<b>2015</b>	<b>187.70</b>	<b>409.30</b>	<b>275.84</b>	<b>992.00</b>	<b>-</b>	<b>3.35</b>	<b>-</b>
	<b>2014</b>	<b>169.76</b>	<b>366.00</b>	<b>706.50</b>	<b>-</b>	<b>-</b>	<b>-</b>	<b>8.28</b>

Sumber : Badan Lingkungan Hidup Kabupaten Mojokerto

Source : *Boad of Enviroment, Mojokerto Regency*

## JUMLAH POPULASI

TERNAK BESAR DI

KAB. MOJOKERTO

TAHUN 2015



48 537 EKOR



52 981 EKOR



478 EKOR



134 EKOR

Populasi Sapi terbanyak di Kecamatan Jatirejo yakni sebanyak  
2 281 ekor

**PENJELASAN TEKNIS**

1. Pengumpulan data Statistik Pertanian (SP) diselenggarakan oleh BPS Kabupaten Mojokerto bekerja sama dengan Dinas Pertanian Kabupaten Mojokerto.
2. Data pokok tanaman pangan yang dikumpulkan adalah luas panen dan produktivitas (hasil per hektar). Produksi tanaman pangan merupakan hasil perkalian antara luas panen dan produktivitas. Jenis data tanaman pangan yang dikumpulkan mencakup padi dan palawija (jagung, kedelai, kacang tanah, ubi kayu, dan ubi jalar). Pengumpulan data luas panen dilakukan setiap bulan oleh Mantri Pertanian/Kepala Cabang Dinas Kecamatan (KCD) dan dilaporkan dengan formulir Statistik Pertanian (SP). Pengumpulan data dilakukan dengan pendekatan area kecamatan di seluruh wilayah Kabupaten Mojokerto. Pengumpulan data luas panen di tingkat kecamatan tersebut didasarkan pada hasil pengumpulan data dari seluruh desa di kecamatan bersangkutan. Pengumpulan data produktivitas tanaman pangan dilakukan melalui Survei Ubinan dengan pendekatan rumah tangga menggunakan formulir SUB-S. Periode pengumpulan data dilakukan setiap *subround* (empat bulanan) dengan petugas lapangan adalah Mantri Statistik (Koordinator Statistik Kecamatan/KSK) dan KCD. Pengumpulan data produktivitas dilakukan melalui pengukuran langsung pada plot ubinan berukuran  $2\frac{1}{2}$  m x  $2\frac{1}{2}$  m.

**TECHNICAL NOTES**

1. *Agriculture Survey is carried out by the Statistics Mojokerto Regency in cooperation with the Agriculture Service of Mojokerto Regency.*
2. *The main food crops data collected consists of harvested area and productivity (yield per hectare). Food crops production is generated by harvested area multiplied by productivity. Type of food crops data covers paddy and secondary food crops (maize, soybeans, peanuts, cassava, and sweet potatoes). The harvested area data is collected every month by the Agriculture Extension Workers (called KCD for Kepala Cabang Dinas) and reported in Agriculture Statistics Form (called SP for Statistik Pertanian). Data collection is conducted using sub district area approach in all sub district in Indonesia. Harvest area in each sub district is estimated based on the harvested area in each village in the sub district. Food crops productivity (yield per hectare) data are collected through the Crop Cutting Survey using SUB-S form based on household approach. The data collection is conducted in every subround (four monthly) with Sub District Statistics Coordinator (Called KSK for Koordinator Statistik Kecamatan) and KCD being the enumerator. The productivity data collection is conducted by a direct measurement in  $2\frac{1}{2}$  m x  $2\frac{1}{2}$  m crop cutting plot. The productivity measurement is conducted at the*

Pengumpulan data produktivitas dilakukan pada waktu panen petani.

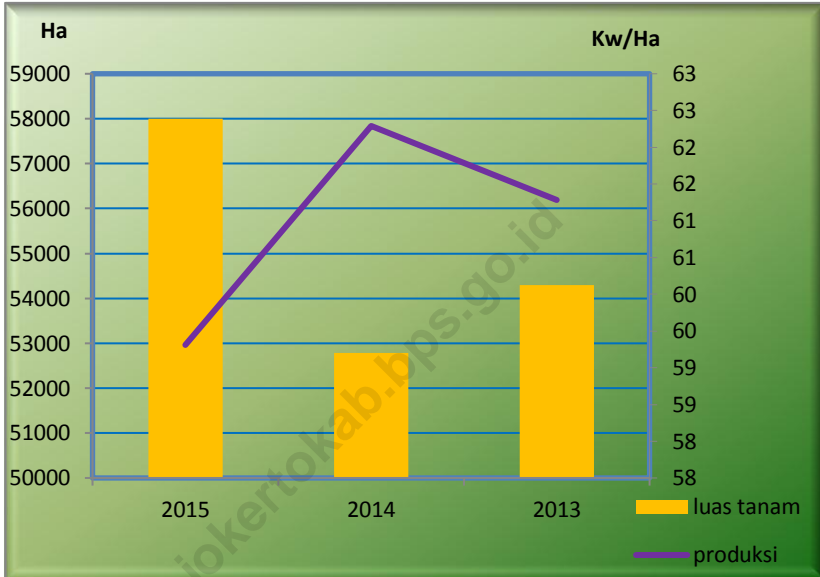
3. Pengumpulan data luas lahan sawah dilakukan setiap tahun oleh KCD dengan menggunakan formulir SP-Lahan. Data luas lahan sawah yang dilaporkan adalah kondisi akhir tahun yang berada di wilayah administrasi kecamatan mencakup lahan yang diusahakan oleh rumah tangga, perusahaan, pemerintah, dan lain-lain.
4. Produksi padi mencakup padi sawah dan padi ladang. Data produksi padi dan palawija yang disajikan adalah dalam kualitas: gabah kering giling (padi), pipilan kering (jagung), biji kering (kedelai dan kacang tanah), dan umbi basah (ubi kayu dan ubi jalar).
5. Tanaman buah-buahan adalah tanaman sumber vitamin, garam mineral, dan lain-lain yang dikonsumsi dari bagian tanaman yang berupa buah.
6. Tanaman sayuran adalah tanaman sumber vitamin, garam mineral, dan lain-lain yang dikonsumsi dari bagian tanaman yang berupa daun, bunga, buah, dan umbinya.
7. Data perkebunan berasal dari Dinas Perkebunan dan Kehutanan Kabupaten Mojokerto. Bentuk produksi perkebunan adalah tebu, tembakau rakyat, kapas, kelapa, kopi, cengkeh, jambu mete, kapok randu, dan kakao.

*time when farmers are harvesting their crops.*

3. *Wetland area data is collected annually by KCD using the form called SP-Lahan. Wetland area data reported is the condition at the end of the year, and covers wetland in districts administrative area, including the land cultivated by households, firms, governments, and others.*
4. *The production of paddy covers the production of wetland paddy and dryland paddy. Production of paddy and secondary crops data are presented in the form of: dry unhusked rice (paddy), dry loose maize (maize), dry shells crops (soybeans and peanuts), and fresh roots (cassava and sweet potatoes).*
5. *Fruit plants are plants which are the sources of vitamin, contained mineral salt, etc, consumed from the part of plant in the form of fruit..*
6. *Vegetable plants are plants which are the sources of vitamin, contained mineral salt, etc, consumed from the part of the plant in the form of leaf, flower, fruit, and root.*
7. *Data on estates are collected Crop Estates and Forestry Service of Mojokerto Regency. Production of estates crops are follows: suggar cane, tobacco, cotton, coconut, coffee, clove, cahew nut, kapok, and alpine galanga .*

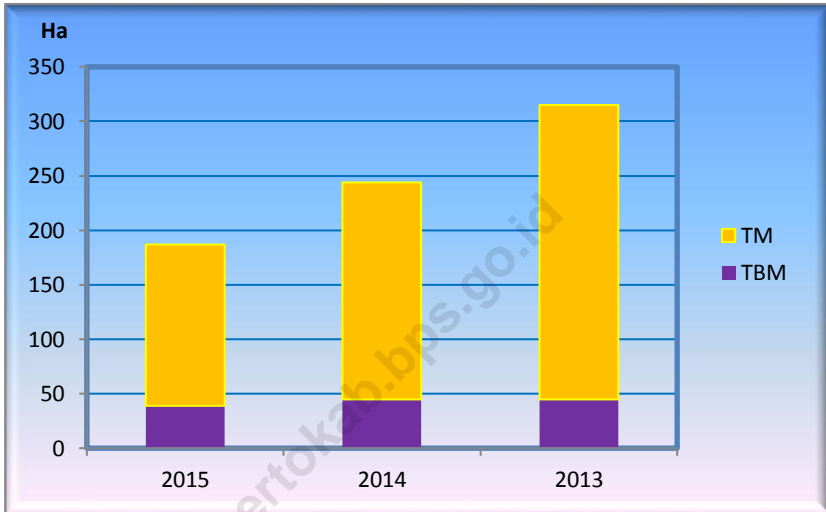
8. Data statistik perikanan dan peternakan merupakan data sekunder yang bersumber dari Dinas Peternakan dan Perikanan Kabupaten Mojokerto. Statistik peternakan dibedakan atas data ternak besar, ternak kecil, dan unggas. Statistik perikanan hanya perikanan darat saja.
9. Berdasarkan Undang-Undang No. 41 Tahun 1999 tentang Kehutanan, kawasan hutan dibagi ke dalam kelompok Hutan Konservasi, Hutan Lindung, dan Hutan Produksi.
10. Hutan konservasi adalah kawasan hutan dengan ciri khas tertentu, yang mempunyai fungsi pokok pengawetan keanekaragaman tumbuhan dan satwa serta ekosistemnya. Hutan konservasi terdiri dari suaka alam, hutan wisata, dan taman nasional.
11. Hutan lindung adalah kawasan hutan yang mempunyai fungsi pokok sebagai perlindungan sistem penyangga kehidupan untuk mengatur tata air, mencegah banjir, mengendalikan erosi, mencegah intrusi air laut, dan memelihara kesuburan tanah.
12. Hutan produksi adalah kawasan hutan yang mempunyai fungsi pokok memproduksi hasil hutan, Hutan produksi terdiri dari hutan produksi tetap, hutan produksi terbatas, dan hutan produksi yang dapat dikonversi.
8. *Fishery and animal statistics are secondary data obtained from the Animal Husbandary and Fisher Service of Mojokerto Regency. Animal statistics are categorized big livestocks, small livestocks, and poultry. Fishery statistics only categorized inland fishery.*
9. *In accordance to the Act on Forestry No. 41/1999, forest area is categorized as Conservation Forest, Protection Forest, and Production Forest.*
10. *Conservation forest is a forest area having spesific characteristic establishedfor thr purpose of conservation of animal and plant species as well as their ecosystem. Conservation forest is divided into reserve area, recreation forest, and national park.*
11. *Protection forest is a forest area designated to serve life support system, maintain hydrological system, prevent of flood, erotion control, seawater intrusion, and maintain soil fertility.*
12. *Production forest is a forest area designated mainly to promote sustainable forest production. Production forest is classified as permanent production forest, limited production forest, and convertible production forest.*

**Gambar / Figure 5.1**  
**Rata-Rata Produksi Padi dan Luas Tanam**  
**Average Yield of Paddy and Maize**  
**2013 - 2015**



Sumber : Dinas Pertanian Kabupaten Mojokerto  
 Source : Agriculture Service of Mojokerto Regency

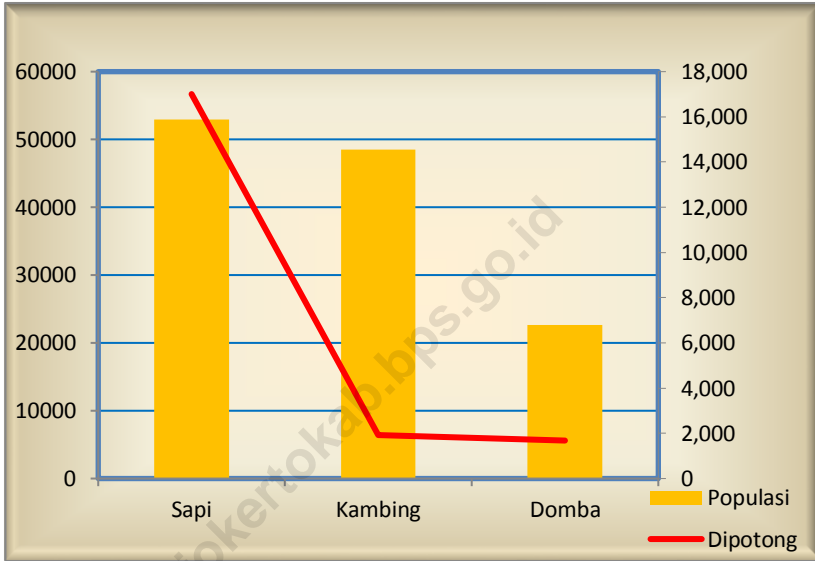
**Gambar / Figure 5.2**  
**Luas Areal Perkebunan Kapok Randu**  
**Planted Areas of Kapok Estate**  
**2013 - 2015**



Sumber : Dinas Perkebunan dan Kehutanan Kabupaten Mojokerto  
Source : Crop Estate and Forestry Service of Mojokerto Regency



**Gambar / Figure 5.3**  
**Populasi Sapi, Kambing, dan Domba serta Jumlah yang Dipotong**  
*Population of Cow, Goat, Sheep and Number of Slaughtered Livestock*  
**2015**



Sumber : Dinas Peternakan dan Perikanan Kabupaten Mojokerto  
 Source : *Animal Husbandary and Fisher Services of Mojokerto Regency*

## 5.1 TANAMAN PANGAN

## FOOD CROPS

**Tabel** 5.1.1 Luas Lahan Menurut Jenisnya  
**Table** 5.1.1 *Field Areas by Types*  
2017 (Ha)

Kecamatan <i>District</i>	Luas Lahan / <i>Field Areas</i> (Ha)				Jumlah <i>Total</i>
	Lahan Sawah	Lahan Bukan Sawah	Lahan Bukan Pertanian		
	<i>Rice Field</i>	<i>Un-Rice Field</i>	<i>Un-FarmField</i>		
(1)	(2)	(3)	(4)	(5)	
01. Jatirejo	2 178	4 704	940	7 822	
02. Gondang	2 135	2 356	1 786	6 277	
03. Pacet	2 848	8 843	149	11 840	
04. Trawas	777	4 898	197	5 872	
05. Ngoro	1 222	3 174	9 086	13 482	
06. Pungging	2 405	567	1 570	4 542	
07. Kutorejo	2 660	99	1 338	4 097	
08. Mojosari	1 659	80	930	2 669	
09. Bangsal	1 506	241	782	2 529	
10. Mojoanyar	1 491	225	644	2 360	
11. Dlanggu	2 581	37	927	3 545	
12. Puri	2 250	63	1 203	3 516	
13. Trowulan	2 469	403	1 529	4 401	
14. Sooko	1 275	94	974	2 343	
15. Gedeg	1 600	29	823	2 452	
16. Kemlagi	2 610	2 266	832	5 708	
17. Jetis	2 519	2 780	1 386	6 685	
18. Dawarblandong	2 434	3 989	1 227	7 650	
<b>Jumlah/Total</b>	<b>2017</b>	<b>36 619</b>	<b>34 848</b>	<b>26 323</b>	<b>97 790</b>
	<b>2016</b>	<b>36 616</b>	<b>34 633</b>	<b>26 541</b>	<b>97 790</b>
	<b>2015</b>	<b>36 616</b>	<b>33 146</b>	<b>28 028</b>	<b>97 790</b>

Sumber : Dinas Pertanian Kabupaten Mojokerto  
Source: *Agriculture Service of Mojokerto Regency*

**Tabel** 5.1.2 Luas Lahan Sawah Menurut Jenis Pengairannya  
**Table** *Rice Field Areas by Irrigation Types*  
2017

	Kecamatan <i>District</i>	Luas Lahan Sawah/ <i>Rice Field Areas (Ha)</i>				Jumlah <i>Total</i>
		Irigasi <i>Irrigation</i>	Tadah Hujan <i>Rainfed wetland</i>	Pasang Surut <i>Tide-based wetland</i>	Lebak <i>Polder</i>	
	(1)	(2)	(3)	(4)	(5)	(6)
01.	Jatirejo	2 178	-	-	-	2 178
02.	Gondang	2 135	-	-	-	2 135
03.	Pacet	2 848	-	-	-	2 848
04.	Trawas	777	-	-	-	777
05.	Ngoro	1 222	-	-	-	1 222
06.	Pungging	2 405	-	-	-	2 405
07.	Kutorejo	2 660	-	-	-	2 660
08.	Mojosari	1 659	-	-	-	1 659
09.	Bangsals	1 506	-	-	-	1 506
10.	Mojoanyar	1 396	95	-	-	1 491
11.	Dlanggu	2 581	-	-	-	2 581
12.	Puri	2 250	-	-	-	2 250
13.	Trowulan	2 452	17	-	-	2 469
14.	Sooko	1 237	38	-	-	1 275
15.	Gedeg	1 600	-	-	-	1 600
16.	Kemlagi	1 011	1 599	-	-	2 610
17.	Jetis	882	1 637	-	-	2 519
18.	Dawarblandong	-	2 434	-	-	2 434
<b>Jumlah/Total</b>	<b>2017</b>	<b>30 799</b>	<b>5 820</b>	-	-	<b>36 619</b>
	<b>2016</b>	<b>31 045</b>	<b>5 571</b>	-	-	<b>36 616</b>
	<b>2015</b>	<b>31 045</b>	<b>5 571</b>	-	-	<b>36 616</b>

Sumber : Dinas Pertanian Kabupaten Mojokerto  
*Source: Agriculture Service of Mojokerto Regency*

**Tabel** 5.1.3 Luas Lahan Bukan Sawah Menurut Penggunaannya  
**Table** 5.1.3 *Un-Rice Field Areas by Utilization*  
2017

Kecamatan <i>District</i>	Tegal, Kebun <i>Bareland, Garden Bareland</i>	Ladang/ Huma <i>Agricultural Field</i>	Perkebunan <i>Estates</i>	Ditanami Pohon/ Hutan Rakyat <i>Private Forest</i>	
(1)	(2)	(3)	(4)	(5)	
01. Jatiarjo	15	-	19	161	
02. Gondang	630	-	-	126	
03. Pacet	749	-	118	40	
04. Trawas	1 440	-	36	-	
05. Ngoro	729	-	212	2 159	
06. Pungging	314	-	88	-	
07. Kutorejo	91	-	-	7	
08. Mojosari	80	-	-	-	
09. Bangsal	156	-	-	-	
10. Mojoanyar	26	-	-	152	
11. Dlanggu	33	2	-	-	
12. Puri	63	-	-	-	
13. Trowulan	131	-	-	-	
14. Sooko	86	-	-	6	
15. Gedeg	29	-	-	-	
16. Kemlagi	359	303	-	246	
17. Jetis	1 319	-	-	510	
18. Dawarblandong	2 533	-	-	156	
<b>Jumlah/Total</b>	<b>2017</b>	<b>8 783</b>	<b>305</b>	<b>473</b>	<b>3 563</b>
	<b>2016</b>	<b>8 547</b>	<b>303</b>	<b>575</b>	<b>3 563</b>
	<b>2015</b>	<b>8 547</b>	<b>303</b>	<b>575</b>	<b>2 122</b>

Sumber : Dinas Pertanian Kabupaten Mojokerto  
Source: Agriculture Service of Mojokerto Regency

**Lanjutan Tabel** 5.1.3  
**Continued Table**

Kecamatan <i>District</i>	Hutan Negara <i>State Forests</i>	Padang/Gembala Rumput <i>Shepherd Grass</i>	Sementara Tidak Diusahakan <i>Temporarily</i>	Lainnya <i>Others</i>	Jumlah <i>Total</i>
(1)	(6)	(7)	(8)	(9)	(10)
01. Jatirejo	4 451	-	25	-	4 671
02. Gondang	1 600	-	-	-	2 356
03. Pacet	7 931	-	-	-	8 838
04. Trawas	3 278	-	-	-	4 754
05. Ngoro	-	-	-	-	3 100
06. Pungging	-	-	15	-	417
07. Kutorejo	-	-	-	-	98
08. Mojosari	-	-	-	-	80
09. Bangsal	-	-	-	-	156
10. Mojoanyar	-	-	-	-	178
11. Dlanggu	-	-	-	-	35
12. Puri	-	-	-	-	63
13. Trowulan	97	-	-	-	228
14. Sooko	-	-	-	-	92
15. Gedeg	-	-	-	-	29
16. Kemlagi	1 358	-	-	-	2 266
17. Jetis	951	-	-	-	2 780
18. Dawarblandong	1 300	-	-	-	3 989
<b>Jumlah/Total</b>					
	<b>2017</b>	<b>20 966</b>	<b>-</b>	<b>40</b>	<b>-</b>
	<b>2016</b>	<b>20 981</b>	<b>-</b>	<b>664</b>	<b>-</b>
	<b>2015</b>	<b>20 981</b>	<b>-</b>	<b>-</b>	<b>618</b>

Sumber : Dinas Pertanian Kabupaten Mojokerto

Source: Agriculture Service of Mojokerto Regency

**Tabel 5.1.4** Luas Lahan Sawah Menurut Frekuensi Penanaman Padi  
**Table** *Rice Field Areas by Frequency of Paddy Cultivation*  
**2017**

Kecamatan <i>District</i>	Frekuensi/Frequency					Jumlah <i>Total</i>	
	Satu kali <i>Once</i>	Dua kali <i>Twice</i>	Tiga kali <i>Third</i>	Sementara Tidak Diusahakan <i>Temporarily Fallow</i>	Tidak Ditanami <i>Not Cultivated</i>		
(1)	(2)	(3)	(4)	(5)	(6)	(7)	
01. Jatirejo	880	415	327	29	527	2 178	
02. Gondang	439	901	652	-	143	2 135	
03. Pacet	349	1 779	720	-	-	2 848	
04. Trawas	200	337	235	-	5	777	
05. Ngoro	-	1 078	144	-	-	1 222	
06. Pungging	400	1 550	455	-	-	2 405	
07. Kutorejo	347	2 162	120	3	28	2 660	
08. Mojosari	496	1 019	76	-	68	1 659	
09. Bangsal	204	889	88	-	325	1 506	
10. Mojoanyar	13	1 338	66	-	74	1 491	
11. Dlanggu	351	1 848	-	-	382	2 581	
12. Puri	446	1 092	-	-	712	2 250	
13. Trowulan	353	1 805	311	-	-	2 469	
14. Sooko	-	664	14	-	597	1 275	
15. Gedeg	38	125	209	-	1 228	1 600	
16. Kemlagi	953	514	-	-	1 143	2 610	
17. Jetis	1 135	414	46	-	924	2 519	
18. Dawarblandong	215	2 049	-	-	170	2 434	
<b>Jumlah/Total</b>	<b>2017</b>	<b>6 819</b>	<b>19 979</b>	<b>3 463</b>	<b>32</b>	<b>6 326</b>	<b>36 619</b>
	<b>2016</b>	<b>7 016</b>	<b>20 286</b>	<b>3 407</b>	<b>69</b>	<b>5 838</b>	<b>36 616</b>
	<b>2015</b>	<b>7 484</b>	<b>20 262</b>	<b>3 582</b>	<b>69</b>	<b>5 219</b>	<b>36 616</b>

Sumber : Dinas Pertanian Kabupaten Mojokerto  
*Source: Agriculture Service of Mojokerto Regency*

**Tabel** 5.1.5 Luas Tanam, Luas Panen, Rata-rata Produksi dan Produksi Padi  
**Table** 5.1.5 *Planted Area, Harvested Area, Average Yield and Production of Paddy*  
 2017

	Kecamatan District	Luas Tanam Planted Area (Ha)	Luas Panen Harvested Area (Ha)	Rata <sup>2</sup> Produksi <sup>1)</sup> Average Yield (Ku/Ha)	Produksi <sup>1)</sup> Production (Ton)
	(1)	(2)	(3)	(4)	(5)
01.	Jatirejo	3 148	2 995	62.20	18 338.74
02.	Gondang	4 345	4 457	61.97	27 595.63
03.	Pacet	5 984	5 376	66.26	35 591.18
04.	Trawas	1 656	1 598	65.44	10 218.55
05.	Ngoro	2 829	2 553	57.97	14 375.69
06.	Pungging	5 418	5 129	54.38	28 264.77
07.	Kutorejo	4 797	4 617	55.94	25 701.63
08.	Mojosari	2 864	3 279	57.67	19 110.64
09.	Bangsals	2 149	2 133	63.51	14 176.31
10.	Mojoanyar	2 859	2 827	67.65	18 642.15
11.	Dlanggu	4 208	4 561	54.17	24 569.40
12.	Puri	2 419	2 513	57.78	14 787.12
13.	Trowulan	3 948	3 944	58.66	23 173.74
14.	Sooko	1 356	1 371	63.62	8 832.54
15.	Gedeg	566	656	55.67	3 529.95
16.	Kemlagi	2 164	2 489	53.82	13 907.88
17.	Jetis	2 055	1 948	57.85	11 573.31
18.	Dawarblandong	4 793	4 215	62.12	26 043.74
	<b>Jumlah/Total</b>				
	<b>2017</b>	<b>57 558</b>	<b>56 663</b>	<b>60.14</b>	<b>338 432.98</b>
	<b>2016</b>	<b>65 132</b>	<b>56 237</b>	<b>61.15</b>	<b>343 883.80</b>
	<b>2015</b>	<b>57 997</b>	<b>53 901</b>	<b>59.31</b>	<b>320 174.70</b>

**Catatan/Note : 1) Gabah Kering Giling/Dry Unhusked Rice**

Sumber : Dinas Pertanian Kabupaten Mojokerto

Source: Agriculture Service of Mojokerto Regency

**Tabel** 5.1.5.1 **Luas Panen, Rata-rata Produksi dan Produksi Padi**  
**Table** *Harvested Area, Average Yield and Production of Paddy*  
 Sub Round I 2017

	Kecamatan <i>District</i>	Luas Panen	Rata <sup>2</sup> Produksi <sup>1)</sup>	Produksi <sup>1)</sup>
		<i>Harvested Area</i>	<i>Average Yield</i>	<i>Production</i>
		(Ha)	(Ku/Ha)	(Ton)
	(1)	(2)	(3)	(4)
01.	Jatirejo	1 156	71.98	8 318.55
02.	Gondang	1 488	67.11	9 982.88
03.	Pacet	1 587	65.12	10 335.07
04.	Trawas	654	64.13	4 195.49
05.	Ngoro	1 151	49.14	5 655.71
06.	Pungging	2 190	54.76	11 992.47
07.	Kutorejo	2 434	66.33	16 143.99
08.	Mojosari	1 573	65.06	10 232.57
09.	Bangsals	1 106	71.56	7 917.75
10.	Mojoanyar	1 339	65.33	8 746.15
11.	Dlanggu	2 439	64.66	15 733.57
12.	Puri	1 456	64.44	9 378.22
13.	Trowulan	1 928	62.68	12 087.95
14.	Sooko	557	66.21	3 691.09
15.	Gedeg	267	63.36	1 694.02
16.	Kemlagi	1 629	60.49	9 852.47
17.	Jetis	1 439	62.95	9 059.86
18.	Dawarblandong	2 273	77.07	16 882.17
<b>Jumlah/Total</b>	<b>2017</b>	<b>26 666</b>	<b>64.58</b>	<b>171 940.00</b>
	<b>2016</b>	<b>26 311</b>	<b>63.97</b>	<b>168 308.79</b>
	<b>2015</b>	<b>24 726</b>	<b>67.13</b>	<b>165 378.02</b>

**Catatan/Note : 1) Gabah Kering Giling/Dry Unhusked Rice**

Sumber : Dinas Pertanian Kabupaten Mojokerto

Source: Agriculture Service of Mojokerto Regency



**Tabel 5.1.5.2 Luas Panen, Rata-rata Produksi dan Produksi Padi**  
**Table 5.1.5.2 Harvested Area, Average Yield and Production of Paddy**  
**Sub Round II 2017**

Kecamatan District	Luas Panen Harvested Area (Ha)	Rata <sup>2</sup> Produksi <sup>1)</sup> Average Yield (Ku/Ha)	Produksi <sup>1)</sup> Production (Ton)	
(1)	(2)	(3)	(4)	
01. Jatirejo	1 344	51.17	6 879.32	
02. Gondang	1 717	58.83	10 100.62	
03. Pacet	2 704	66.44	17 965.16	
04. Trawas	723	61.88	4 476.41	
05. Ngoro	1 069	62.01	6 625.86	
06. Pungging	2 305	56.26	12 966.11	
07. Kutorejo	2 063	42.91	8 852.40	
08. Mojosari	1 456	51.21	7 457.62	
09. Bangsal	896	61.46	5 506.24	
10. Mojoanyar	1 179	64.82	7 645.68	
11. Dlanggu	2 122	43.69	9 269.83	
12. Puri	1 058	51.12	5 408.90	
13. Trowulan	1 850	54.67	10 113.34	
14. Sooko	488	66.72	3 257.58	
15. Gedeg	350	46.08	1 612.10	
16. Kemlagi	860	47.16	4 055.41	
17. Jetis	466	48.14	2 241.00	
18. Dawarblandong	1 943	47.16	9 161.57	
<b>Jumlah/Total</b>	<b>2017</b>	<b>24 593</b>	<b>54.54</b>	<b>133 595.16</b>
	<b>2016</b>	<b>22 981</b>	<b>54.35</b>	<b>124 901.63</b>
	<b>2015</b>	<b>21 080</b>	<b>49.26</b>	<b>104 627.21</b>

**Catatan/Note : 1) Gabah Kering Giling/Dry Unhusked Rice**

Sumber : Dinas Pertanian Kabupaten Mojokerto

Source: Agriculture Service of Mojokerto Regency

**Tabel 5.1.5.3 Luas Panen, Rata-rata Produksi dan Produksi Padi**  
**Table 5.1.5.3 Harvested Area, Average Yield and Production of Paddy**  
**Sub Round III 2017**

Kecamatan <i>District</i>	Luas Panen <i>Harvested Area</i> (Ha)	Rata <sup>2</sup> Produksi <sup>1)</sup> <i>Average Yield</i> (Ku/Ha)	Produksi <sup>1)</sup> <i>Production</i> (Ton)	
(1)	(2)	(3)	(4)	
01. Jatirejo	495	63.46	3 140.87	
02. Gondang	1,252	59.98	7 512.14	
03. Pacet	1,085	67.22	7 290.94	
04. Trawas	220	70.32	1 546.65	
05. Ngoro	334	62.75	2 094.12	
06. Pungging	634	52.13	3 306.19	
07. Kutorejo	120	58.57	705.23	
08. Mojosari	250	56.75	1 420.46	
09. Bangsal	131	57.50	752.32	
10. Mojoanyar	309	72.81	2 250.32	
11. Dlanggu	-	-	-	
12. Puri	-	-	-	
13. Trowulan	166	58.61	972.44	
14. Sooko	325	57.93	1 883.87	
15. Gedeg	39	57.58	223.83	
16. Kemlagi	-	-	-	
17. Jetis	44	272.45	272.45	
18. Dawarblandong	-	-	-	
<b>Jumlah/Total</b>	<b>2017</b>	<b>5 404</b>	<b>61.29</b>	<b>33 122.58</b>
	<b>2016</b>	<b>6 945</b>	<b>65.13</b>	<b>45 230.95</b>
	<b>2015</b>	<b>8 096</b>	<b>62.54</b>	<b>50 242.47</b>

**Catatan/Note : 1) Gabah Kering Giling/Dry Unhusked Rice**

Sumber : Dinas Pertanian Kabupaten Mojokerto

Source: Agriculture Service of Mojokerto Regency

**Tabel 5.1.6** Luas Tanam, Luas Panen, Rata-rata Produksi dan Produksi Jagung  
**Table** *Planted Area, Harvested Area, Average Yield and Production of Maize 2017*

	Kecamatan District	Luas Tanam	Luas Panen	Rata <sup>2</sup> Produksi <sup>1)</sup>	Produksi <sup>1)</sup>
		Planted Area (Ha)	Harvested Area (Ha)	Average Yield (Ku/Ha)	Production (Ton)
	(1)	(2)	(3)	(4)	(5)
01.	Jatirejo	1 676	1 290	80.54	11 089.63
02.	Gondang	2 494	2 270	67.60	15 843.55
03.	Pacet	1 075	1 018	68.26	7 133.26
04.	Trawas	1 605	1 460	70.82	10 430.85
05.	Ngoro	1 000	944	53.49	5 016.91
06.	Pungging	120	128	38.17	828.74
07.	Kutorejo	1 806	1 797	67.66	14 347.57
08.	Mojosari	342	285	43.05	1 983.40
09.	Bangsals	790	749	44.83	5 357.97
10.	Mojoanyar	63	53	25.37	404.10
11.	Dlanggu	2 876	2 719	33.29	11 935.52
12.	Puri	1 575	1 551	64.96	12 929.22
13.	Trowulan	760	708	56.05	3 372.44
14.	Sooko	347	320	64.32	2 510.86
15.	Gedeg	109	93	56.11	652.82
16.	Kemlagi	1 235	1 244	55.78	7 273.42
17.	Jetis	2 683	2 366	58.95	13 252.72
18.	Dawarblandong	4 274	3 965	59.77	23 279.26
<b>Jumlah/Total</b>	<b>2017</b>	<b>24 830</b>	<b>22 960</b>	<b>60.72</b>	<b>147 642.25</b>
	<b>2016</b>	<b>26 287</b>	<b>24 678</b>	<b>57.46</b>	<b>141 808.30</b>
	<b>2015</b>	<b>24 725</b>	<b>22 524</b>	<b>51.50</b>	<b>118 923.00</b>

Catatan/Note : 1) Pipilan Kering/Dry Shelled

Sumber : Dinas Pertanian Kabupaten Mojokerto  
 Source: Agriculture Service of Mojokerto Regency

**Tabel 5.1.6.1 Luas Panen, Rata-rata Produksi dan Produksi Jagung**  
**Table 5.1.6.1 Harvested Area, Average Yield and Production of Maize**  
**Sub Round I 2017**

Kecamatan <i>District</i>	Luas Panen <i>Harvested Area</i> (Ha)	Rata <sup>2</sup> Produksi <sup>1)</sup> <i>Average Yield</i> (Ku/Ha)	Produksi <sup>1)</sup> <i>Production</i> (Ton)
(1)	(2)	(3)	(4)
01. Jatilejo	634	98.32	6 237
02. Gondang	328	60.19	1 974
03. Pacet	345	62.45	2 155
04. Trawas	693	77.15	5 347
05. Ngoro	534	46.35	2 474
06. Pungging	14	47.62	68
07. Kutorejo	4	54.73	21
08. Mojosari	-	-	-
09. Bangsal	-	-	-
10. Mojoanyar	-	-	-
11. Dlanggu	-	-	-
12. Puri	92	65.35	601
13. Trowulan	18	56.51	102
14. Sooko	10	49.72	52
15. Gedeg	7	44.62	30
16. Kemlagi	793	54.28	4 302
17. Jetis	993	49.19	4 883
18. Dawarblandon	2 017	62.56	11 984
<b>Jumlah/Total</b>			
<b>2017</b>	<b>6 481</b>	<b>59.22</b>	<b>40 229</b>
<b>2016</b>	<b>6 863</b>	<b>54.83</b>	<b>37 630</b>
<b>2015</b>	<b>6 284</b>	<b>49.37</b>	<b>30 518</b>

**Catatan/Note : 1) Pipilan Kering/Dry Shelled**

Sumber : Dinas Pertanian Kabupaten Mojokerto  
 Source: Agriculture Service of Mojokerto Regency

**Tabel 5.1.6.2** Luas Panen, Rata-rata Produksi dan Produksi Jagung  
**Table** *Harvested Area, Average Yield and Production of Maize*  
 Sub Round II 2017

	Kecamatan <i>District</i>	Luas Panen	Rata <sup>2</sup> Produksi <sup>1)</sup>	Produksi <sup>1)</sup>
		<i>Harvested Area</i> (Ha)	<i>Average Yield</i> (Ku/Ha)	<i>Production</i> (Ton)
	(1)	(2)	(3)	(4)
01.	Jatirejo	415	68.90	3 061
02.	Gondang	949	65.87	6 251
03.	Pacet	354	67.45	2 585
04.	Trawas	538	64.23	3 453
05.	Ngoro	205	52.85	1 282
06.	Pungging	0	-	0
07.	Kutorejo	371	64.24	2 381
08.	Mojosari	5	59.48	28
09.	Bangsals	173	64.22	1,308
10.	Mojoanyar	-	-	-
11.	Dlanggu	333	66.57	2,215
12.	Puri	281	64.56	2,012
13.	Trowulan	16	64.67	104
14.	Sooko	7	63.57	42
15.	Gedeg	26	57.89	224
16.	Kemlagi	181	57.28	1 237
17.	Jetis	960	56.78	5 453
18.	Dawarblandong	1 238	56.98	7 055
<b>Jumlah/Total</b>	<b>2017</b>	<b>6 050</b>	<b>62.22</b>	<b>38 694</b>
	<b>2016</b>	<b>5 928</b>	<b>40.93</b>	<b>24 265</b>
	<b>2015</b>	<b>6 897</b>	<b>49.26</b>	<b>29 909</b>

**Catatan/Note : 1) Pipilan Kering/Dry Shelled**

Sumber : Dinas Pertanian Kabupaten Mojokerto  
 Source: Agriculture Service of Mojokerto Regency

**Tabel 5.1.6.3 Luas Panen, Rata-rata Produksi dan Produksi Jagung**  
**Table 5.1.6.3 Harvested Area, Average Yield and Production of Maize**  
**Sub Round III 2017**

Kecamatan District		Luas Panen Harvested Area (Ha)	Rata <sup>2</sup> Produksi <sup>1)</sup> Average Yield (Ku/Ha)	Produksi <sup>1)</sup> Production (Ton)
(1)		(2)	(3)	(4)
01.	Jatirejo	241	74.41	1 791.92
02.	Gondang	993	76.74	7 617.68
03.	Pacet	320	74.89	2 392.81
04.	Trawas	229	71.08	1 630.86
05.	Ngoro	206	61.27	1 260.52
06.	Pungging	114	66.89	761.02
07.	Kutorejo	1 422	84.00	11 945.39
08.	Mojosari	281	69.67	1 955.20
09.	Bangsals	576	70.25	4 049.78
10.	Mojoanyar	53	76.11	404.10
11.	Dlanggu	2 386	40.73	9 720.19
12.	Puri	1 178	87.54	10 316.40
13.	Trowulan	674	46.97	3 166.41
14.	Sooko	303	79.66	2 416.82
15.	Gedeg	61	65.83	399.45
16.	Kemlagi	270	64.17	1 734.01
17.	Jetis	411	70.88	2 916.53
18.	Dawarblandong	710	59.71	4 240.17
<b>Jumlah/Total</b>	<b>2017</b>	<b>10 429</b>	<b>68.93</b>	<b>68 719.24</b>
	<b>2016</b>	<b>11 887</b>	<b>74.75</b>	<b>88 422.84</b>
	<b>2015</b>	<b>9 342</b>	<b>62.84</b>	<b>60 286.96</b>

**Catatan/Note : 1) Pipilan Kering/Dry Shelled**

Sumber : Dinas Pertanian Kabupaten Mojokerto

Source: Agriculture Service of Mojokerto Regency

**Tabel 5.1.7** Luas Tanam, Luas Panen, Rata-rata Produksi dan Produksi Ubi Kayu  
**Table** *Planted Area, Harvested Area, Average Yield and Production of Cassava 2017*

Kecamatan <i>District</i>	Luas Tanam	Luas Panen	Rata <sup>2</sup> Produksi <sup>1)</sup>	Produksi <sup>1)</sup>
	<i>Planted Area</i> (Ha)	<i>Harvested Area</i> (Ha)	<i>Average Yield</i> (Ku/Ha)	<i>Production</i> (Ton)
(1)	(2)	(3)	(4)	(5)
01. Jatirejo	0	0	-	0.00
02. Gondang	50	137	432.38	5 944.07
03. Pacet	40	27	425.31	1 129.07
04. Trawas	134	150	452.83	6 783.31
05. Ngoro	2	33	240.32	797.47
06. Pungging	-	-	-	-
07. Kutorejo	-	-	-	-
08. Mojosari	-	-	-	-
09. Bangsal	-	-	-	-
10. Mojoanyar	-	-	-	-
11. Dlanggu	-	-	-	-
12. Puri	18	-	-	-
13. Trowulan	49	36	436.63	1,573
14. Sooko	9	14	344.44	490
15. Gedeg	-	-	-	-
16. Kemlagi	4	2	331.60	63
17. Jetis	11	10	368.00	384
18. Dawarblandong	-	-	-	-
<b>Jumlah/Total</b>	<b>2017</b>	<b>317</b>	<b>410</b>	<b>419.50</b>
	<b>2016</b>	<b>919</b>	<b>833</b>	<b>217.22</b>
	<b>2015</b>	<b>731</b>	<b>843</b>	<b>167.41</b>

**Catatan/Note : 1) Umbi Basah/Fresh Roots**

Sumber : Dinas Pertanian Kabupaten Mojokerto  
 Source: Agriculture Service of Mojokerto Regency

**Tabel 5.1.7.1 Luas Panen, Rata-rata Produksi dan Produksi Ubi Kayu**  
**Table 5.1.7.1 Harvested Area, Average Yield and Production of Cassava**  
**Sub Round I 2017**

Kecamatan District	Luas Panen	Rata <sup>2</sup> Produksi <sup>1)</sup>	Produksi <sup>1)</sup>
	Harvested Area (Ha)	Average Yield (Ku/Ha)	Production (Ton)
(1)	(2)	(3)	(4)
01. Jatirejo	-	-	-
02. Gondang	-	-	-
03. Pacet	-	-	-
04. Trawas	55.94	467.17	2,613.25
05. Ngoro	-	-	-
06. Pungging	-	-	-
07. Kutorejo	-	-	-
08. Mojosari	-	-	-
09. Bangsal	-	-	-
10. Mojoanyar	-	-	-
11. Dlanggu	-	-	-
12. Puri	-	-	-
13. Trowulan	8.53	457.00	389.95
14. Sooko	10.43	302.83	315.82
15. Gedeg	-	-	-
16. Kemlagi	-	-	-
17. Jetis	-	-	-
18. Dawarblandong	-	-	-
<b>Jumlah/Total</b>	<b>2017</b>	<b>75.00</b>	<b>409.00</b>
	<b>2016</b>	<b>110.00</b>	<b>230.92</b>
	<b>2015</b>	<b>200.05</b>	<b>234.40</b>
			<b>3 319.03</b>
			<b>2 129.11</b>
			<b>5 158.50</b>

**Catatan/Note : 1) Umbi Basah/Fresh Roots**

Sumber : Dinas Pertanian Kabupaten Mojokerto

Source: Agriculture Service of Mojokerto Regency



**Tabel 5.1.7.2** Luas Panen, Rata-rata Produksi dan Produksi Ubi Kayu  
**Table** *Harvested Area, Average Yield and Production of Cassava*  
 Sub Round II 2017

Kecamatan <i>District</i>	Luas Panen <i>Harvested Area</i> (Ha)	Rata <sup>2</sup> Produksi <sup>1)</sup> <i>Average Yield</i> (Ku/Ha)	Produksi <sup>1)</sup> <i>Production</i> (Ton)
(1)	(2)	(3)	(4)
01. Jatirejo	0		0.00
02. Gondang	83	415.98	3 470.64
03. Pacet	19	412.30	781.80
04. Trawas	23	547.64	1 041.33
05. Ngoro	33	240.32	797.47
06. Pungging	-		-
07. Kutorejo	-		-
08. Mojosari	-		-
09. Bangsal	-		-
10. Mojoanyar	-		-
11. Dlanggu	-		-
12. Puri	-		-
13. Trowulan	9	365.74	312.08
14. Sooko	-		-
15. Gedeg	-		-
16. Kemlagi	-		-
17. Jetis	-		-
18. Dawarblandong	-		-
<b>Jumlah/Total</b>	<b>2017</b>	<b>167</b>	<b>378.40</b>
	<b>2016</b>	<b>555</b>	<b>159.26</b>
	<b>2015</b>	<b>466</b>	<b>153.99</b>
			<b>7 837.63</b>

**Catatan/Note : 1) Umbi Basah/Fresh Roots**

Sumber : Dinas Pertanian Kabupaten Mojokerto

Source: Agriculture Service of Mojokerto Regency

**Tabel 5.1.7.3 Luas Panen, Rata-rata Produksi dan Produksi Ubi Kayu**  
**Table 5.1.7.3 Harvested Area, Average Yield and Production of Cassava**  
**Sub Round III 2017**

Kecamatan District	Luas Panen	Rata <sup>2</sup> Produksi <sup>1)</sup>	Produksi <sup>1)</sup>
	Harvested Area (Ha)	Average Yield (Ku/Ha)	Production (Ton)
(1)	(2)	(3)	(4)
01. Jatirejo	0	0.00	0.00
02. Gondang	54	457.69	2,473.43
03. Pacet	8	457.85	347.27
04. Trawas	71	440.00	3,128.73
05. Ngoro	-	431.45	-
06. Pungging	-	-	-
07. Kutorejo	-	-	-
08. Mojosari	-	-	-
09. Bangsal	-	-	-
10. Mojoanyar	-	-	-
11. Dlanggu	-	-	-
12. Puri	-	-	-
13. Trowulan	19	459.37	871.06
14. Sooko	4	458.87	174.02
15. Gedeg	-	-	-
16. Kemlagi	2	331.60	62.88
17. Jetis	10	368.00	383.79
18. Dawarblandong	-	-	-
<b>Jumlah/Total</b>	<b>2017</b>	<b>168</b>	<b>7 441.18</b>
	<b>2016</b>	<b>169</b>	<b>3 749.62</b>
	<b>2015</b>	<b>177</b>	<b>3 028.42</b>

**Catatan/Note : 1) Umbi Basah/Fresh Roots**

Sumber : Dinas Pertanian Kabupaten Mojokerto

Source: Agriculture Service of Mojokerto Regency

**Tabel** 5.1.8 **Luas Tanam, Luas Panen, Rata-rata Produksi dan Produksi Ubi Jalar**  
**Table** 5.1.8 **Planted Area, Harvested Area, Average Yield and Production of Sweet Potatoes**  
**2017**

Kecamatan District	Luas Tanam	Luas Panen	Rata <sup>2</sup> Produksi <sup>1)</sup>	Produksi <sup>1)</sup>	
	Planted Area (Ha)	Harvested Area (Ha)	Average Yield (Ku/Ha)	Production (Ton)	
(1)	(2)	(3)	(4)	(5)	
01. Jatiorejo	-	-	-	-	
02. Gondang	132	174	359.43	6,270.33	
03. Pacet	1,329	1,286	333.35	42,856.49	
04. Trawas	257	269	379.16	10,209.24	
05. Ngoro	-	-	-	-	
06. Pungging	-	-	-	-	
07. Kutorejo	6	6	136.81	77.83	
08. Mojosari	-	-	-	-	
09. Bangsal	-	-	-	-	
10. Mojoanyar	-	-	-	-	
11. Dlanggu	-	-	-	-	
12. Puri	-	-	-	-	
13. Trowulan	-	-	-	-	
14. Sooko	-	-	-	-	
15. Gedeg	-	-	-	-	
16. Kemlagi	-	-	-	-	
17. Jetis	-	-	-	-	
18. Dawarblandong	-	-	-	-	
<b>Jumlah/Total</b>	<b>2017</b>	<b>1 724</b>	<b>1 735</b>	<b>342.44</b>	<b>59 413.89</b>
	<b>2016</b>	<b>2 408</b>	<b>1 735</b>	<b>372.31</b>	<b>59 413.89</b>
	<b>2015</b>	<b>2 888</b>	<b>2 774</b>	<b>372.31</b>	<b>103 284.00</b>

**Catatan/Note : 1) Umbi Basah/Fresh Roots**

Sumber : Dinas Pertanian Kabupaten Mojokerto

Source: Agriculture Service of Mojokerto Regency

**Tabel 5.1.8.1 Luas Panen, Rata-rata Produksi dan Produksi Ubi Jalar**  
**Table 5.1.8.1 Harvested Area, Average Yield and Production of Sweet Potatoes**  
**Sub Round I 2017**

Kecamatan <i>District</i>	Luas Panen	Rata <sup>2</sup> Produksi <sup>1)</sup>	Produksi <sup>1)</sup>
	<i>Harvested Area</i> (Ha)	<i>Average Yield</i> (Ku/Ha)	<i>Production</i> (Ton)
(1)	(2)	(3)	(4)
01. Jatiarjo	-	-	-
02. Gondang	67	268.80	1,809.43
03. Pacet	463	289.76	13,406.41
04. Trawas	132	329.60	4,343.66
05. Ngoro	-	-	-
06. Pungging	-	-	-
07. Kutorejo	6	136.81	77.83
08. Mojosari	-	-	-
09. Bangsal	-	-	-
10. Mojoanyar	-	-	-
11. Dlanggu	-	-	-
12. Puri	-	-	-
13. Trowulan	-	-	-
14. Sooko	-	-	-
15. Gedeg	-	-	-
16. Kemlagi	-	-	-
17. Jetis	-	-	-
18. Dawarblandong	-	-	-
<b>Jumlah/Total</b>	<b>2017</b>	<b>667</b>	<b>256.24</b>
	<b>2016</b>	<b>722</b>	<b>524.08</b>
	<b>2015</b>	<b>562</b>	<b>524.08</b>

**Catatan/Note : 1) Umbi Basah/Fresh Roots**

Sumber : Dinas Pertanian Kabupaten Mojokerto

Source: Agriculture Service of Mojokerto Regency

**Tabel** 5.1.8.2 Luas Panen, Rata-rata Produksi dan Produksi Ubi Jalar  
**Table** 5.1.8.2 *Harvested Area, Average Yield and Production of Sweet Potatoes*  
 Sub Round II 2017

	Kecamatan <i>District</i>	Luas Panen	Rata <sup>2</sup> Produksi <sup>1)</sup>	Produksi <sup>1)</sup>
		<i>Harvested Area</i> (Ha)	<i>Average Yield</i> (Ku/Ha)	<i>Production</i> (Ton)
	(1)	(2)	(3)	(4)
01.	Jatirejo	-	-	-
02.	Gondang	34	365.54	1,247.65
03.	Pacet	174	347.92	6,069.48
04.	Trawas	-	-	-
05.	Ngoro	-	-	-
06.	Pungging	-	-	-
07.	Kutorejo	-	-	-
08.	Mojosari	-	-	-
09.	Bangsalsari	-	-	-
10.	Mojoanyar	-	-	-
11.	Dlanggu	-	-	-
12.	Puri	-	-	-
13.	Trowulan	-	-	-
14.	Sooko	-	-	-
15.	Gedeg	-	-	-
16.	Kemlagi	-	-	-
17.	Jetis	-	-	-
18.	Dawarblandong	-	-	-
<b>Jumlah/Total</b>	<b>2017</b>	<b>209</b>	<b>356.73</b>	<b>7 317.12</b>
	<b>2016</b>	<b>559</b>	<b>356.73</b>	<b>19 954.98</b>
	<b>2015</b>	<b>693</b>	<b>229.96</b>	<b>20 143.17</b>

Catatan/Note : 1) Umbi Basah/*Fresh Roots*

Sumber : Dinas Pertanian Kabupaten Mojokerto

Source: *Agriculture Service of Mojokerto Regency*

**Tabel 5.1.8.3** Luas Panen, Rata-rata Produksi dan Produksi Ubi Jalar  
**Table** *Harvested Area, Average Yield and Production of Sweet Potatoes*  
 Sub Round III 2017

Kecamatan <i>District</i>	Luas Panen <i>Harvested Area</i> (Ha)	Rata <sup>2</sup> Produksi <sup>1)</sup> <i>Average Yield</i> (Ku/Ha)	Produksi <sup>1)</sup> <i>Production</i> (Ton)
(1)	(2)	(3)	(4)
01. Jatilejo	-	-	-
02. Gondang	73	440.15	3,213.26
03. Pacet	649	360.53	23,380.60
04. Trawas	137	426.67	5,865.58
05. Ngoro	-	-	-
06. Pungging	-	-	-
07. Kutorejo	-	-	-
08. Mojosari	-	-	-
09. Bangsal	-	-	-
10. Mojoanyar	-	-	-
11. Dlanggu	-	-	-
12. Puri	-	-	-
13. Trowulan	-	-	-
14. Sooko	-	-	-
15. Gedeg	-	-	-
16. Kemlagi	-	-	-
17. Jetis	-	-	-
18. Dawarblandong	-	-	-
<b>Jumlah/Total</b>	<b>2017</b>	<b>859</b>	<b>32 459.44</b>
	<b>2016</b>	<b>929</b>	<b>30 464.24</b>
	<b>2015</b>	<b>1 519</b>	<b>53 908.17</b>

Catatan/Note : 1) Umbi Basah/*Fresh Roots*

Sumber : Dinas Pertanian Kabupaten Mojokerto

Source: *Agriculture Service of Mojokerto Regency*

**Tabel** 5.1.9 **Luas Tanam, Luas Panen, Rata-rata Produksi dan Produksi Kacang Tanah**  
**Table** *Planted Area, Harvested Area, Average Yield and Production of Peanuts*  
**2017**

	Kecamatan <i>District</i>	Luas Tanam	Luas Panen	Rata <sup>2</sup> Produksi <sup>1)</sup>	Produksi <sup>1)</sup>
		<i>Planted Area</i> (Ha)	<i>Harvested Area</i> (Ha)	<i>Average Yield</i> (Ku/Ha)	<i>Production</i> (Ton)
	(1)	(2)	(3)	(4)	(5)
01.	Jatirejo	0	0	0.00	0.00
02.	Gondang	6	6	5.07	5.76
03.	Pacet	10	17	10.15	17.34
04.	Trawas	119	106	10.67	123.56
05.	Ngoro	18	14	8.07	17.88
06.	Pungging	25	24	7.49	35.51
07.	Kutorejo	115	106	6.91	146.79
08.	Mojosari	-	-	-	-
09.	Bangsalsari	8	8	7.43	8.46
10.	Mojoanyar	-	-	-	-
11.	Dlanggu	-	-	-	-
12.	Puri	-	-	-	-
13.	Trowulan	47	45	6.92	61.63
14.	Sooko	-	-	-	-
15.	Gedeg	0	0	0.00	0.00
16.	Kemlagi	13	12	7.60	11.03
17.	Jetis	69	119	12.35	150.18
18.	Dawarblandong	120	160	5.62	147.84
	<b>Jumlah/Total</b>	<b>2017</b>	<b>617</b>	<b>14.69</b>	<b>725.99</b>
		<b>2016</b>	<b>2 211</b>	<b>396.12</b>	<b>87 580.52</b>
		<b>2015</b>	<b>1 253</b>	<b>13.35</b>	<b>1 757.66</b>

Catatan/Note : 1) Ose kering/Dry Shelled

Sumber : Dinas Pertanian Kabupaten Mojokerto  
 Source: Agriculture Service of Mojokerto Regency

**Tabel** 5.1.9.1 **Luas Panen, Rata-rata Produksi dan Produksi Kacang Tanah**  
**Table** 5.1.9.1 **Harvested Area, Average Yield and Production of Peanuts**  
**Sub Round I 2017**

	Kecamatan <i>District</i>	Luas Panen	Rata <sup>2</sup> Produksi <sup>1)</sup>	Produksi <sup>1)</sup>
		<i>Harvested Area</i> (Ha)	<i>Average Yield</i> (Ku/Ha)	<i>Production</i> (Ton)
	(1)	(2)	(3)	(4)
01.	Jatirejo	0	0.00	0.00
02.	Gondang	0	0.00	0.00
03.	Pacet	8	10.05	7.62
04.	Trawas	50	14.53	73.00
05.	Ngoro	0	0.00	0.00
06.	Pungging	-	-	-
07.	Kutorejo	-	-	-
08.	Mojosari	-	-	-
09.	Bangsals	-	-	-
10.	Mojoanyar	-	-	-
11.	Dlanggu	-	-	-
12.	Puri	-	-	-
13.	Trowulan	-	-	-
14.	Sooko	-	-	-
15.	Gedeg	-	-	-
16.	Kemlagi	-	-	-
17.	Jetis	54	10.02	54.15
18.	Dawarblandong	-	-	-
<b>Jumlah/Total</b>	<b>2017</b>	<b>112</b>	<b>11.53</b>	<b>134.77</b>
	<b>2016</b>	<b>239</b>	<b>11.49</b>	<b>274.59</b>
	<b>2015</b>	<b>268</b>	<b>12.32</b>	<b>322.55</b>

Catatan/Note : 1) Ose kering/Dry Shelled

Sumber : Dinas Pertanian Kabupaten Mojokerto

Source: Agriculture Service of Mojokerto Regency



**Tabel** 5.1.9.2 Luas Panen, Rata-rata Produksi dan Produksi Kacang Tanah  
**Table** 5.1.9.2 *Harvested Area, Average Yield and Production of Peanuts*  
 Sub Round II 2017

	Kecamatan <i>District</i>	Luas Panen	Rata <sup>2</sup> Produksi <sup>1)</sup>	Produksi <sup>1)</sup>
		<i>Harvested Area</i> (Ha)	<i>Average Yield</i> (Ku/Ha)	<i>Production</i> (Ton)
	(1)	(2)	(3)	(4)
01.	Jatirejo	0		0.00
02.	Gondang	6	10.13	5.76
03.	Pacet	9	10.25	9.72
04.	Trawas	32	10.67	34.40
05.	Ngoro	6	9.81	5.58
06.	Pungging	-		-
07.	Kutorejo	-		-
08.	Mojosari	-		-
09.	Bangsals	4	11.12	4.22
10.	Mojoanyar	-		-
11.	Dlanggu	-		-
12.	Puri	-		-
13.	Trowulan	-		-
14.	Sooko	-		-
15.	Gedeg	-		0.00
16.	Kemlagi	12	8.95	11.03
17.	Jetis	-		0.00
18.	Dawarblandong	58	5.53	31.98
<b>Jumlah/Total</b>	<b>2017</b>	127	16.62	102.69
	<b>2016</b>	346	13.89	480.52
	<b>2015</b>	398	12.71	507.47

Catatan/Note : 1) Ose kering/Dry Shelled

Sumber : Dinas Pertanian Kabupaten Mojokerto

Source: Agriculture Service of Mojokerto Regency

**Tabel** 5.1.9.3 **Luas Panen, Rata-rata Produksi dan Produksi Kacang Tanah**  
**Table** 5.1.9.3 **Harvested Area, Average Yield and Production of Peanuts**  
**Sub Round III 2017**

	Kecamatan <i>District</i>	Luas Panen	Rata <sup>2</sup> Produksi <sup>1)</sup>	Produksi <sup>1)</sup>
		<i>Harvested Area</i>	<i>Average Yield</i>	<i>Production</i>
		(Ha)	(Ku/Ha)	(Ton)
	(1)	(2)	(3)	(4)
01.	Jatirejo	0	0.00	0.00
02.	Gondang	-	-	-
03.	Pacet	-	-	-
04.	Trawas	24	6.82	16.17
05.	Ngoro	9	14.41	12.30
06.	Pungging	24	14.98	35.51
07.	Kutorejo	106	13.82	146.79
08.	Mojosari	-	-	-
09.	Bangsals	4	11.18	4.24
10.	Mojoanyar	-	-	-
11.	Dlanggu	-	-	-
12.	Puri	-	-	-
13.	Trowulan	45	13.83	61.63
14.	Sooko	-	-	-
15.	Gedeg	-	-	-
16.	Kemlagi	-	13.84	-
17.	Jetis	65	14.68	96.03
18.	Dawarblandong	102	11.32	115.86
<b>Jumlah/Total</b>	<b>2017</b>	<b>378</b>	<b>12.76</b>	<b>488.52</b>
	<b>2016</b>	<b>496</b>	<b>16.14</b>	<b>800.14</b>
	<b>2015</b>	<b>492</b>	<b>16.12</b>	<b>917.65</b>

Catatan/Note : 1) Ose kering/*Dry Shelled*

Sumber : Dinas Pertanian Kabupaten Mojokerto

Source: *Agriculture Service of Mojokerto Regency*

**Tabel** 5.1.10  
**Table**

**Luas Tanam, Luas Panen, Rata-rata Produksi dan Produksi Kacang Hijau**  
**Planted Area, Harvested Area, Average Yield and Production of Mungbeans**  
**2017**

Kecamatan <i>District</i>	Luas Tanam <i>Planted Area</i>	Luas Panen <i>Harvested Area</i>	Rata <sup>2</sup> Produksi <sup>1)</sup> <i>Average Yield</i>	Produksi <sup>1)</sup> <i>Production</i>
(1)	(Ha) (2)	(Ha) (3)	(Ku/Ha) (4)	(Ton) (5)
01. Jatirejo	-	-	-	-
02. Gondang	-	-	-	-
03. Pacet	-	-	-	-
04. Trawas	-	-	-	-
05. Ngoro	190	180	-	-
06. Pungging	458	434	-	-
07. Kutorejo	581	-	-	-
08. Mojosari	-	-	-	-
09. Bangsal	-	-	-	-
10. Mojoanyar	-	-	-	-
11. Dlanggu	-	-	-	-
12. Puri	-	-	-	-
13. Trowulan	26	25	-	-
14. Sooko	15	14	-	-
15. Gedeg	10	9	-	-
16. Kemlagi	9	9	-	-
17. Jetis	28	27	6.28	16.67
18. Dawarblandong	14	13	-	-
<b>Jumlah/Total</b>	<b>2017</b>	<b>1 331</b>	<b>711</b>	<b>1.57</b>
	<b>2016</b>	<b>2 273</b>	<b>1 301</b>	<b>1.62</b>
	<b>2015</b>	<b>1 620</b>	<b>1 177</b>	<b>13.09</b>

Catatan/Note : 1) Ose kering/Dry Shelled

Sumber : Dinas Pertanian Kabupaten Mojokerto  
Source: Agriculture Service of Mojokerto Regency

**Tabel** 5.1.10.1 Luas Panen, Rata-rata Produksi dan Produksi Kacang Hijau  
**Table** 5.1.10.1 *Harvested Area, Average Yield and Production of Mungbeans*  
 Sub Round I 2017

	Kecamatan <i>District</i>	Luas Panen	Rata <sup>2</sup> Produksi <sup>1)</sup>	Produksi <sup>1)</sup>
		<i>Harvested Area</i> (Ha)	<i>Average Yield</i> (Ku/Ha)	<i>Production</i> (Ton)
	(1)	(2)	(3)	(4)
01.	Jatirejo	-	-	-
02.	Gondang	-	-	-
03.	Pacet	-	-	-
04.	Trawas	-	-	-
05.	Ngoro	-	-	-
06.	Pungging	-	-	-
07.	Kutorejo	-	-	-
08.	Mojosari	-	-	-
09.	Bangsals	-	-	-
10.	Mojoanyar	-	-	-
11.	Dlanggu	-	-	-
12.	Puri	-	-	-
13.	Trowulan	-	-	-
14.	Sooko	-	-	-
15.	Gedeg	-	-	-
16.	Kemlagi	-	-	-
17.	Jetis	-	-	-
18.	Dawarblandong	-	-	-
<b>Jumlah/Total</b>	<b>2017</b>	-	-	-
	<b>2016</b>	-	-	-
	<b>2015</b>	-	-	-

Catatan/Note : 1) Ose kering/*Dry Shelled*

Sumber : Dinas Pertanian Kabupaten Mojokerto  
 Source: *Agriculture Service of Mojokerto Regency*

**Tabel** 5.1.10.2 Luas Panen, Rata-rata Produksi dan Produksi Kacang Hijau  
**Table** 5.1.10.2 *Harvested Area, Average Yield and Production of Mungbeans*  
 Sub Round II 2017

	Kecamatan <i>District</i>	Luas Panen	Rata <sup>2</sup> Produksi <sup>1)</sup>	Produksi <sup>1)</sup>
		<i>Harvested Area</i> (Ha)	<i>Average Yield</i> (Ku/Ha)	<i>Production</i> (Ton)
	(1)	(2)	(3)	(4)
01.	Jatirejo	-	-	-
02.	Gondang	-	-	-
03.	Pacet	-	-	-
04.	Trawas	-	-	-
05.	Ngoro	-	-	-
06.	Pungging	-	7.32	-
07.	Kutorejo	-	-	-
08.	Mojosari	-	-	-
09.	Bangsals	-	-	-
10.	Mojoanyar	-	-	-
11.	Dlanggu	-	-	-
12.	Puri	-	-	-
13.	Trowulan	-	-	-
14.	Sooko	-	-	-
15.	Gedeg	-	7.73	-
16.	Kemlagi	9	-	-
17.	Jetis	27	6.28	16.67
18.	Dawarblandong	13	5.52	-
<b>Jumlah/Total</b>	<b>2017</b>	<b>48</b>	<b>6.71</b>	<b>32.45</b>
	<b>2016</b>	<b>60</b>	<b>6.71</b>	<b>40.09</b>
	<b>2015</b>	<b>66</b>	<b>23.64</b>	<b>51.13</b>

Catatan/Note : 1) Ose kering/Dry Shelled

Sumber : Dinas Pertanian Kabupaten Mojokerto

Source: Agriculture Service of Mojokerto Regency

**Tabel** 5.1.10.3 **Luas Panen, Rata-rata Produksi dan Produksi Kacang Hijau**  
**Table** 5.1.10.3 **Harvested Area, Average Yield and Production of Mungbeans**  
**Sub Round III 2017**

	Kecamatan <i>District</i>	Luas Panen	Rata <sup>2</sup> Produksi <sup>1)</sup>	Produksi <sup>1)</sup>
		<i>Harvested Area</i>	<i>Average Yield</i>	<i>Production</i>
	(1)	(Ha)	(Ku/Ha)	(Ton)
	(1)	(2)	(3)	(4)
01.	Jatirejo	-	-	-
02.	Gondang	-	-	-
03.	Pacet	-	-	-
04.	Trawas	-	-	-
05.	Ngoro	180	-	-
06.	Pungging	434	-	-
07.	Kutorejo	-	-	-
08.	Mojosari	-	-	-
09.	Bangsals	-	-	-
10.	Mojoanyar	-	-	-
11.	Dlanggu	-	-	-
12.	Puri	-	-	-
13.	Trowulan	25	-	-
14.	Sooko	14	-	-
15.	Gedeg	9	-	-
16.	Kemlagi	-	-	-
17.	Jetis	-	-	-
18.	Dawarblandong	-	-	-
<b>Jumlah/Total</b>	<b>2017</b>	<b>663</b>	-	-
	<b>2016</b>	<b>1,241</b>	-	-
	<b>2015</b>	<b>1,111</b>	<b>8.13</b>	<b>1,045.83</b>

Catatan/Note : 1) Ose kering/Dry Shelled

Sumber : Dinas Pertanian Kabupaten Mojokerto

Source: Agriculture Service of Mojokerto Regency

**Tabel 5.1.11** Luas Tanam, Luas Panen, Rata-rata Produksi dan Produksi Kedelai  
**Table** *Planted Area, Harvested Area, Average Yield and Production of Soyabeans 2017*

Kecamatan <i>District</i>	Luas Tanam	Luas Panen	Rata <sup>2</sup> Produksi <sup>1)</sup>	Produksi <sup>1)</sup>	
	<i>Planted Area</i> (Ha)	<i>Harvested Area</i> (Ha)	<i>Average Yield</i> (Ku/Ha)	<i>Production</i> (Ton)	
(1)	(2)	(3)	(4)	(5)	
01. Jatirejo	-	-	-	-	
02. Gondang	-	-	-	-	
03. Pacet	-	-	-	-	
04. Trawas	-	-	-	-	
05. Ngoro	-	-	-	-	
06. Pungging	50	47.41	15.96	75.66	
07. Kutorejo	107	101.45	15.86	160.87	
08. Mojosari	19	18.01	16.39	29.52	
09. Bangsal	419	397.25	15.34	609.36	
10. Mojoanyar	321	304.00	9.81	298.54	
11. Dlanggu	55	52.15	15.89	82.86	
12. Puri	50	47.41	8.22	38.95	
13. Trowulan	567	537.57	10.33	555.42	
14. Sooko	184	174.45	15.96	278.42	
15. Gedeg	35	33.18	16.09	53.39	
16. Kemlagi	156	147.90	10.84	160.31	
17. Jetis	-	-	-	-	
18. Dawarblandong	86	81.54	9.93	80.97	
<b>Jumlah/Total</b>	<b>2017</b>	<b>2 049</b>	<b>1 943.00</b>	<b>12.48</b>	<b>2 424.26</b>
	<b>2016</b>	<b>2 378</b>	<b>2 254.58</b>	<b>13.32</b>	<b>3 003.10</b>
	<b>2015</b>	<b>3 444</b>	<b>3 266.00</b>	<b>14.62</b>	<b>4 782.01</b>

Catatan/Note : 1) Ose kering/Dry Shelled

Sumber : Dinas Pertanian Kabupaten Mojokerto  
 Source: Agriculture Service of Mojokerto Regency

**Tabel 5.1.11.1** Luas Panen, Rata-rata Produksi dan Produksi Kedelai  
**Table** *Harvested Area, Average Yield and Production of Soyabeans*  
 Sub Round I 2017

Kecamatan <i>District</i>	Luas Panen <i>Harvested Area</i> (Ha)	Rata <sup>2</sup> Produksi <sup>1)</sup> <i>Average Yield</i> (Ku/Ha)	Produksi <sup>1)</sup> <i>Production</i> (Ton)
(1)	(2)	(3)	(4)
01. Jatirejo	-	-	-
02. Gondang	-	-	-
03. Pacet	-	-	-
04. Trawas	-	-	-
05. Ngoro	-	-	-
06. Pungging	-	-	-
07. Kutorejo	-	-	-
08. Mojosari	-	-	-
09. Bangsal	-	-	-
10. Mojoanyar	-	-	-
11. Dlanggu	-	-	-
12. Puri	-	-	-
13. Trowulan	-	-	-
14. Sooko	-	-	-
15. Gedeg	-	-	-
16. Kemlagi	-	-	-
17. Jetis	-	-	-
18. Dawarblandong	-	-	-
<b>Jumlah/Total</b>	<b>2017</b>	-	-
	<b>2016</b>	-	-
	<b>2015</b>	-	-

Catatan/Note : 1) Ose kering/Dry Shelled

Sumber : Dinas Pertanian Kabupaten Mojokerto

Source: Agriculture Service of Mojokerto Regency



**Tabel 5.1.11.2** Luas Panen, Rata-rata Produksi dan Produksi Kedelai  
**Table** *Harvested Area, Average Yield and Production of Soyabeans*  
 Sub Round II 2017

Kecamatan <i>District</i>	Luas Panen <i>Harvested Area</i> (Ha)	Rata <sup>2</sup> Produksi <sup>1)</sup> <i>Average Yield</i> (Ku/Ha)	Produksi <sup>1)</sup> <i>Production</i> (Ton)
(1)	(2)	(3)	(4)
01. Jatirejo	-	-	-
02. Gondang	-	-	-
03. Pacet	-	-	-
04. Trawas	-	-	-
05. Ngoro	-	-	-
06. Pungging	-	-	-
07. Kutorejo	13	11.32	18.03
08. Mojosari	-	-	-
09. Bangsal	13	11.31	18.01
10. Mojoanyar	8	11.64	13.83
11. Dlanggu	-	-	-
12. Puri	47	7.38	38.95
13. Trowulan	-	-	-
14. Sooko	-	-	-
15. Gedeg	3	10.77	6.06
16. Kemlagi	3	11.07	6.15
17. Jetis	-	-	-
18. Dawarblandong	82	9.93	80.97
<b>Jumlah/Total</b>	<b>2017</b>	<b>169</b>	<b>10.49</b>
	<b>2016</b>	<b>225</b>	<b>15.17</b>
	<b>2015</b>	<b>718</b>	<b>15.05</b>
			<b>1 041.62</b>

Catatan/Note : 1) Ose kering/Dry Shelled

Sumber : Dinas Pertanian Kabupaten Mojokerto

Source: Agriculture Service of Mojokerto Regency

**Tabel** 5.1.11.3 **Luas Panen, Rata-rata Produksi dan Produksi Kedelai**  
**Table** **Harvested Area, Average Yield and Production of Soybeans**  
**Sub Round III 2017**

	Kecamatan <i>District</i>	Luas Panen	Rata <sup>2</sup> Produksi <sup>1)</sup>	Produksi <sup>1)</sup>
		<i>Harvested Area</i>	<i>Average Yield</i>	<i>Production</i>
		(Ha)	(Ku/Ha)	(Ton)
	(1)	(2)	(3)	(4)
01.	Jatirejo	-	-	-
02.	Gondang	-	-	-
03.	Pacet	-	-	-
04.	Trawas	-	-	-
05.	Ngoro	-	-	-
06.	Pungging	47	15.96	75.66
07.	Kutorejo	88	16.20	142.84
08.	Mojosari	18	16.39	29.52
09.	Bangsals	384	15.40	591.34
10.	Mojoanyar	297	9.59	284.71
11.	Dlanggu	52	15.89	82.86
12.	Puri	-	15.81	-
13.	Trowulan	538	10.33	555.42
14.	Sooko	174	15.96	278.42
15.	Gedeg	30	15.60	47.33
16.	Kemlagi	145	10.63	154.16
17.	Jetis	-	-	-
18.	Dawarblandong	-	12.14	-
<b>Jumlah/Total</b>	<b>2017</b>	<b>1 774</b>	<b>14.16</b>	<b>2,551.59</b>
	<b>2016</b>	<b>2 030</b>	<b>13.42</b>	<b>2,724.18</b>
	<b>2015</b>	<b>3 548</b>	<b>16.73</b>	<b>7,518.03</b>

Catatan/Note : 1) Ose kering/Dry Shelled

Sumber : Dinas Pertanian Kabupaten Mojokerto

Source: Agriculture Service of Mojokerto Regency

**Tabel 5.1.12**  
**Table**

**Luas Panen (Ha) dan Produksi (kw) Sayur-sayuran per Jenis Tanaman**  
**Harvested Area (Ha) and Production (Quintal) of Vegetables by Type of Trees**  
**2017**

Jenis Tanaman / Planted Type	Januari-Desember			
	Luas Panen / Harvest Area		Produksi / Product	
	Dipanen habis/ dibongkar	Belum Habis	Dipanen habis/ dibongkar	Belum Habis
(1)	(2)	(3)	(4)	(5)
01. Bawang Merah/Shallots	331	-	4 965	-
02. Bawang Putih/Garlic	3	-	120	-
03. Bawang Daun/Spring Onions	126	-	1 527	-
04. Kentang/Potatoes	-	-	-	-
05. Kubis/Cabbage	16	-	452	-
06. Kembang Kol/Brocoly	-	-	-	-
07. Petsai/Sawi/Mustrad Green	42	-	382	-
08. Wortel/Carrot	6	-	96	-
09. Lobak/Radish	-	-	-	-
10. Kacang Merah/Kidney Bean	-	-	-	-
11. Kacang Panjang/Long Bean	-	-	-	-
12. Cabe Besar/Big Spanish Pepper	50	-	98	-
13. Cabe Rawit/Small Spanish Pepper	2 305	-	484	-
14. Paprika	-	-	-	-
15. Jamur/Fungus	3 624	-	2 263	-
16. Tomat/Tomato	51	-	557	-
17. Terung/Nightshade	56	-	39	-
18. Buncis/Beans	-	-	-	-
19. Ketimun/Cucumber	-	-	-	-
20. Labu Siam/Pitcher	-	-	-	-
21. Kangkung/Ipomoea Reptans	540	-	80	-
22. Bayam/Spinach	24	-	5	-
23. Melon	-	-	-	-
24. Semangka/Watermelon	42	-	345	-
25. Blewah	29	-	233	-
26. Asparagus	-	-	-	-
27. Rebung/Bamboo Shoot	-	-	-	-

Sumber : Dinas Pertanian Kabupaten Mojokerto

Source : Agriculture Service of Mojokerto Regency

Catatan : 1) Dalam kuintal bilangan bulat

**Tabel 5.1.13** Jumlah Pohon Menghasilkan, Rata-rata Hasil dan Produksi Buah-Buahan  
**Number of Harvested Plant, Average Production of Fruits**  
**2017**

Jenis Tanaman / Planted Type	Januari-Maret January-March			April-Juni April-June		
	Pohon Menghas il kan / Harveste d Plant	Hasil per Pohon / Productivi ty (Kg)	Produksi / Production (Kw)	Pohon Menghas il kan / Harveste d Plant	Hasil per Pohon / Productivi ty (Kg)	Produksi / Production (Kw)
(1)	(2)	(3)	(4)	(5)	(6)	(7)
01. Apokat/ <i>Avocado</i>	9 773	49.35	4 823	7 061	41.25	2 913
02. Belimbing/ <i>Star Fruit</i>	5 380	15.48	833	6 892	21.26	1 465
03. Duku/ <i>Langst/Lanseh</i>	-	-	-	-	-	-
04. Durian/ <i>Durian</i>	36 629	19.17	7 020	331	29.91	99
05. Jambu Biji/ <i>Rose Apple</i>	10 502	13.66	1 435	10 475	14.13	1 480
06. Jambu Air/ <i>Guava</i>	1 421	9.08	129	1 212	19.22	233
07. Jeruk/ <i>Orange</i>	4 033	10.07	406	4 029	28.62	1 153
08. Mangga/ <i>Mango</i>	142 468	42.53	60 585	43 975	20.00	8 795
09. Manggis/ <i>Mangosteen</i>	-	-	-	-	-	-
10. Nangka/ <i>Cemp/Jackfruit</i>	12 980	18.44	2 393	12 356	24.34	3 008
11. Pepaya/ <i>Papaya</i>	9 707	11.17	1 084	8 598	14.21	1 222
12. Pisang/ <i>Banana</i>	755 859	11.29	85 302	654 706	10.49	68 672
13. Rambutan/ <i>Rambutan</i>	29 766	31.44	9 359	2 001	26.99	540
14. Salak/ <i>Zalacca</i>	4 325	7.79	337	2 106	8.02	169
15. Sawo/ <i>Sapodilla</i>	5 016	18.50	928	5 106	17.84	911
16. Sirsak/ <i>Soursop</i>	6 727	9.10	612	5 845	9.41	550
17. Sukun/ <i>Breadfruit</i>	4 210	22.80	960	2 588	14.03	363
18. Apel/ <i>Apple</i>	-	-	-	-	-	-
19. Anggur/ <i>Grape</i>	-	-	-	-	-	-
20. Melinjo/ <i>Gnetum Guemon</i>	184	9.24	17	19	26.32	5
21. Petai/ <i>Petai Beans</i>	10 798	36.43	3 934	359	12.26	44
22. Klengkeng	-	-	-	-	-	-
23. Buah Naga/ <i>Dragon Fruit</i>	-	-	-	-	-	-
24. Blewah	-	-	-	-	-	-
25. Semangka/ <i>Watermelon</i>	-	-	-	-	-	-
26. Melon	-	-	-	-	-	-
27. Delima/ <i>Pomegranate</i>	-	-	-	-	-	-
28. Strawberry	-	-	-	-	-	-

Sumber : Dinas Pertanian Kabupaten Mojokerto  
 Source: Agriculture Service of Mojokerto Regency

Lanjutan Tabel 5.1.13  
Continued Table

Jenis Tanaman / <i>Planted Type</i>	Juli-September <i>July-September</i>			Oktober-Desember <i>October-December</i>		
	Pohon Menghasil kan / <i>Harvest ed Plant</i>	Hasil per Pohon / <i>Productivi ty (Kg)</i>	Produksi / <i>Production (Kw)</i>	Pohon Menghasil kan / <i>Harveste d Plant</i>	Hasil per Pohon / <i>Productivi ty (Kg)</i>	Produksi / <i>Production (Kw)</i>
(1)	(8)	(9)	(10)	(11)	(12)	(13)
01. Apokat/ <i>Avocado</i>	8 724	39.76	3 469	15 371	49.49	7 607
02. Belimbing/ <i>Star Fruit</i>	7 081	18.06	1 279	5 120	17.54	898
03. Duku/ <i>Langst/Lanseh</i>	-	-	-	-	-	-
04. Durian/ <i>Durian</i>	-	-	-	5 182	13	652
05. Jambu Biji/ <i>Rose Apple</i>	10 014	10.14	1 015	9 003	11.74	1 057
06. Jambu Air/ <i>Guava</i>	1 505	12.09	182	4 315	17.22	743
07. Jeruk/ <i>Orange</i>	7 243	10.80	782	7 746	15.04	1 165
08. Mangga/ <i>Mango</i>	217 775	36.64	79 783	223 178	38.77	86 523
09. Manggis/ <i>Mangosteen</i>	-	-	-	-	-	-
10. Nangka/ <i>Cemp/Jackfruit</i>	19 370	16.71	3 237	33 423	33.02	11 035
11. Pepaya/ <i>Papaya</i>	13 174	12.49	1 645	17 039	13.38	2 280
12. Pisang/ <i>Banana</i>	693 066	11.61	80 461	651 711	8.75	57 042
13. Rambutan/ <i>Rambutan</i>	820	20.49	168	46 473	27.41	12 738
14. Salak/ <i>Zalacca</i>	848	6.60	56	139 022	5.67	7 876
15. Sawo/ <i>Sapodilla</i>	5 833	21.64	1 262	5 467	17.74	970
16. Sirsak/ <i>Soursop</i>	8 079	8.54	690	8 540	11.57	988
17. Sukun/ <i>Breadfruit</i>	2 494	13.83	345	2 876	17.11	492
18. Apel/ <i>Apple</i>	-	-	-	-	-	-
19. Anggur/ <i>Grape</i>	-	-	-	-	-	-
20. Melinjo/ <i>Gnetum Guemon</i>	12	25.00	3	805	24.72	199
21. Petai/ <i>Petai Beans</i>	13 916	23.63	3 289	13 463	28.12	3 786
22. Klengkeng	-	-	-	-	-	-
23. Buah Naga/ <i>Dragon Fruit</i>	-	-	-	-	-	-
24. Blewah	29	7 920.69	2 297	-	-	-
25. Semangka/ <i>Watermelon</i>	-	-	-	-	-	-
26. Melon	-	-	-	-	-	-
27. Delima/ <i>Pomegranate</i>	-	-	-	-	-	-
28. Strawberry	-	-	-	-	-	-

Sumber : Dinas Pertanian Kabupaten Mojokerto  
Source: Agriculture Service of Mojokerto Regency

**Tabel**  
**Table** 5.1.14

Jumlah Desa, PPL dan Kelompok Tani  
*Number of Village, PPL, and Group of Farmer*  
2017

Kecamatan <i>District</i>	Jumlah Desa <i>Number of Village</i>	Jumlah PPL <i>Number of PPL</i>	Kelas Kelompok Tani <i>Class of Farmer Group</i>				Jumlah Kelompok Tani <i>Number of Farmer Group</i>	
			Pemula <i>Beginner</i>	Lanjut <i>Continued</i>	Madya <i>Madya</i>	Utama <i>Special</i>		
(1)	(2)	(3)	(4)	(5)	(6)	(7)	(8)	
01. Jatirejo	19	4	11	28	9	5	53	
02. Gondang	17	3	9	11	33	5	58	
03. Pacet	20	3	7	24	35	3	69	
04. Trawas	13	3	2	21	13	2	38	
05. Ngoro	19	5	2	54	9	-	65	
06. Pungging	19	5	7	47	10	-	64	
07. Kutorejo	17	3	26	53	14	-	93	
08. Mojosari	14	4	4	9	25	9	47	
09. Bangsal	17	4	3	29	14	-	46	
10. Mojoanyar	12	3	-	24	14	1	39	
11. Dlanggu	16	4	10	40	8	-	58	
12. Puri	16	4	12	29	13	-	54	
13. Trowulan	16	4	-	3	34	11	48	
14. Sooko	15	4	-	34	5	-	39	
15. Gedeg	14	4	18	20	7	-	45	
16. Kemlagi	20	4	14	37	8	1	60	
17. Jetis	16	3	-	54	2	-	56	
18. Dawarblandong	18	3	31	38	6	3	78	
19. PPL Kabupaten		69						
<b>Jumlah/Total</b>	<b>2017</b>	<b>298</b>	<b>136</b>	<b>156</b>	<b>555</b>	<b>259</b>	<b>40</b>	<b>1,010</b>
	<b>2016</b>							
	<b>2015</b>	<b>304</b>	<b>33</b>	<b>169</b>	<b>498</b>	<b>274</b>	<b>38</b>	<b>979</b>

Sumber : Dinas Pertanian Kabupaten Mojokerto  
*Source: Agriculture Service of Mojokerto Regency*

## 5.2 PERKEBUNAN

## ESTATE CROPS

**Tabel** 5.2.1 Luas Areal, Rata-rata Produksi dan Produksi Perkebunan Tebu  
**Table** 5.2.1 *Planted Areas, Average Yield and Production of Suggar Cane Estate 2017*

Kecamatan <i>District</i>	Luas Areal <i>Planted Area</i> (Ha)	Rata <sup>2</sup> Produksi <i>Average Yield</i> (Ton/Ha)	Produksi <i>Production</i> (Ton)
(1)	(2)	(3)	(4)
01. Jatirejo	755.98	5 979.40	4 520.32
02. Gondang	286.98	5 725.36	1 643.08
03. Pacet	58.58	3 769.03	220.79
04. Trawas	41.58	2 104.50	87.51
05. Ngoro	270.88	5 564.86	1 507.41
06. Pungging	125.25	7 442.69	932.18
07. Kutorejo	161.17	5 970.98	962.34
08. Mojosari	131.65	6 316.82	831.61
09. Dlanggu	345.19	5 812.69	2 006.47
10. Bangsal	547.17	4 964.44	2 716.40
11. Puri	779.75	5 649.47	4 405.18
12. Trowulan	1 210.13	5 743.29	6 950.11
13. Sooko	728.06	5 699.12	4 149.27
14. Gedeg	790.66	5 880.35	4 649.38
15. Kemlagi	1 300.51	5 835.67	7 589.34
16. Jetis	873.59	5 789.87	5 057.99
17. Dawarblandong	701.84	5 585.81	3 920.33
18. Mojoanyar	57.88	5 790.41	335.12
<b>Jumlah/Total</b>	<b>2017</b>	<b>9 166.84</b>	<b>52 484.83</b>
	<b>2016</b>	<b>12.437,600</b>	<b>70.686,55</b>
	<b>2015</b>	<b>10 137.59</b>	

Sumber : Dinas Perkebunan dan Kehutanan Kabupaten Mojokerto  
 Source : *Crop Estates and Forestry Service of Mojokerto Regency*

**Tabel 5.2.2** Luas Areal, Rata-rata Produksi dan Produksi Perkebunan Tembakau Rakyat (Jawa)  
**Table** *Planted Areas, Average Yield and Production of Java Tobacco Estate 2017*

Kecamatan District	Luas Areal/ <i>Planted Areas</i> (Ha)				Rata <sup>2</sup> Produksi Average Yield (Kg/Ha)	Produksi Production (Kg)
	TBM	TM	TT/TR	Jumlah Total		
(1)	(2)	(3)	(4)	(5)	(6)	(7)
01. Jatirejo	-	-	-	-	-	-
02. Gondang	-	-	-	-	-	-
03. Pacet	-	-	-	-	-	-
04. Trawas	-	-	-	-	-	-
05. Ngoro	-	-	-	-	-	-
06. Pungging	-	-	-	-	-	-
07. Kutorejo	-	-	-	-	-	-
08. Mojosari	-	-	-	-	-	-
09. Bangsal	-	-	-	-	-	-
10. Mojoanyar	-	-	-	-	-	-
11. Dlanggu	-	-	-	-	-	-
12. Puri	-	-	-	-	-	-
13. Trowulan	-	-	-	-	-	-
14. Sooko	-	-	-	-	-	-
15. Gedeg	-	-	-	-	-	-
16. Kemlagi	-	-	-	51.00	9 392.16	479.00
17. Jetis	-	-	-	30.00	11 666.67	350.00
18. Dawarblandong	-	-	-	193.00	8 014.51	1 546.80
<b>Jumlah/Total</b>	<b>2017</b>			<b>274.00</b>	<b>9 691.00</b>	<b>2 375.80</b>
	<b>2016</b>		524,00	524,00	14.00	7027.00
	<b>2015</b>	-				

Catatan/*Note* : TBM : Tanaman Belum Menghasilkan / *Crop Not Yielded Yet*  
 TM : Tanaman Menghasilkan / *Crop Yield*  
 TT/TR : Tanaman Tua/Tanaman Rusak / *Damaged Crop*

Sumber : Dinas Perkebunan dan Kehutanan Kabupaten Mojokerto  
 Source: *Crop Estates and Forestry Service of Mojokerto Regency*



**Tabel 5.2.3 Luas Areal, Rata-rata Produksi dan Produksi Perkebunan Kapas Planted Areas, Average Yield and Production of Cotton Estate 2017**

	Kecamatan District	Luas Areal/ <i>Planted Areas</i> (Ha)			Rata <sup>2</sup> Produksi	Produksi	
		TBM	TM	TT/TR	<i>Average Yield</i>	<i>Production</i>	
	(1)	(2)	(3)	(4)	(5)	(6)	(7)
01.	Jatirejo	-	-	-	-	-	-
02.	Gondang	-	-	-	-	-	-
03.	Pacet	-	-	-	-	-	-
04.	Trawas	-	-	-	-	-	-
05.	Ngoro	-	-	-	-	-	-
06.	Pungging	-	-	-	-	-	-
07.	Kutorejo	-	-	-	-	-	-
08.	Mojosari	-	-	-	-	-	-
09.	Bangsals	-	-	-	-	-	-
10.	Mojoanyar	-	-	-	-	-	-
11.	Dlanggu	-	-	-	-	-	-
12.	Puri	-	-	-	-	-	-
13.	Trowulan	-	-	-	-	-	-
14.	Sooko	-	-	-	-	-	-
15.	Gedeg	-	-	-	-	-	-
16.	Kemlagi	-	-	-	-	-	-
17.	Jetis	-	-	-	-	-	-
18.	Dawarblandong	-	14.55	-	14.55	608.38	8.85
<b>Jumlah/Total</b>							
		<b>2017</b>			14.55	608.38	8852
		<b>2016</b>	<b>26.00</b>	-	<b>26.00</b>	<b>846.15</b>	<b>22.00</b>
		<b>2015</b>	-	-	-	-	-

Catatan/Note : TBM : Tanaman Belum Menghasilkan / *Crop Not Yielded Yet*  
 TM : Tanaman Menghasilkan / *Crop Yield*  
 TT/TR : Tanaman Tua/Tanaman Rusak / *Damaged Crop*

Sumber : Dinas Perkebunan dan Kehutanan Kabupaten Mojokerto  
 Source: *Crop Estates and Forestry Service of Mojokerto Regency*

**Tabel 5.2.4** Luas Areal, Rata-rata Produksi dan Produksi Perkebunan Kelapa  
**Table** *Planted Areas, Average Yield and Production of Coconut Estate 2017*

Kecamatan <i>District</i>	Luas Areal/ <i>Planted Areas</i> (Ha)				Rata <sup>2</sup> Produksi	Produksi	
	TBM	TM	TT/TR	Jumlah <i>Total</i>	<i>Average Yield</i> (Kg/Ha)	<i>Production</i> (Kg)	
(1)	(2)	(3)	(4)	(5)	(6)	(7)	
01. Jatilejo	1.00	9.00	-	10.00	888.89	8.00	
02. Gondang	0.60	7.00	-	7.60	1,000.00	7.00	
03. Pacet	1.00	4.00	2.00	7.00	1,125.00	4.50	
04. Trawas	-	-	-	-	-	-	
05. Ngoro	-	-	-	-	-	-	
06. Pungging	-	-	-	-	-	-	
07. Kutorejo	-	-	-	-	-	-	
08. Mojosari	0.40	1.00	-	1.40	500.00	0.50	
09. Dlanggu	-	-	-	-	-	-	
10. Bangsal	1.00	3.00	2.00	6.00	1,166.67	3.50	
11. Puri	-	-	-	-	-	-	
12. Trowulan	-	-	-	-	-	-	
13. Sooko	-	-	-	-	-	-	
14. Gedeg	1.00	2.00	2.00	5.00	1,100.00	2.20	
15. Kemlagi	1.00	3.00	3.00	7.00	833.33	2.50	
16. Jetis	-	-	-	-	-	-	
17. Dawarblandong	-	-	-	-	-	-	
18. Mojoanyar	1.00	2.00	2.00	5.00	1,000.00	2.00	
<b>Jumlah/Total</b>	<b>2017</b>	<b>7.00</b>	<b>31.00</b>	<b>11.00</b>	<b>49.00</b>	<b>952</b>	<b>30.20</b>
	<b>2016</b>	<b>11.00</b>	<b>53.00</b>	<b>40.00</b>	<b>104,00</b>	<b>1,153</b>	<b>58,50</b>
	<b>2015</b>					-	-

Catatan/*Note* : TBM : Tanaman Belum Menghasilkan / *Crop Not Yielded Yet*  
 TM : Tanaman Menghasilkan / *Crop Yield*  
 TT/TR : Tanaman Tua/Tanaman Rusak / *Damaged Crop*

Sumber : Dinas Perkebunan dan Kehutanan Kabupaten Mojokerto  
*Source: Crop Estates and Forestry Service of Mojokerto Regency*

**Tabel 5.2.5** Luas Areal, Rata-rata Produksi dan Produksi Perkebunan Kopi  
**Table** *Planted Areas, Average Yield and Production of Coffee Estate 2017*

Kecamatan District	Luas Areal/ <i>Planted Areas</i> (Ha)				Rata <sup>2</sup> Produksi	Produksi	
	TBM	TM	TT/TR	Jumlah Total	Average Yield (Kg/Ha)	Production (Kg)	
(1)	(2)	(3)	(4)	(5)	(6)	(7)	
01. Jatirejo	8.00	27.00	15.00	50.00	539.63	17.00	
02. Gondang	20.00	51.00	14.00	85.00	1,235.29	63.00	
03. Pacet	2.00	16.00	10.00	28.00	750.00	12.00	
04. Trawas	15.00	47.00	25.00	87.00	191.49	56.00	
05. Ngoro	-	-	-	-	-	-	
06. Pungging	-	-	-	-	-	-	
07. Kutorejo	-	-	-	-	-	-	
08. Mojosari	-	-	-	-	-	-	
09. Bangsal	-	-	-	-	-	-	
10. Mojoanyar	-	-	-	-	-	-	
11. Dlanggu	-	-	-	-	-	-	
12. Puri	-	-	-	-	-	-	
13. Trowulan	-	-	-	-	-	-	
14. Sooko	-	-	-	-	-	-	
15. Gedeg	-	-	-	-	-	-	
16. Kemlagi	-	-	-	-	-	-	
17. Jetis	-	-	-	-	-	-	
18. Dawarblandong	-	-	-	-	-	-	
<b>Jumlah/Total</b>	<b>2017</b>	<b>45.00</b>	<b>141.00</b>	<b>64.00</b>	<b>250.00</b>	<b>951.74</b>	<b>148.00</b>
	<b>2016</b>	<b>37.00</b>	<b>108.00</b>	<b>39.00</b>	<b>184.00</b>	<b>734.95</b>	<b>79.00</b>
	<b>2015</b>						

**Catatan/Note :** TBM : Tanaman Belum Menghasilkan / *Crop Not Yielded Yet*  
 TM : Tanaman Menghasilkan / *Crop Yield*  
 TT/TR : Tanaman Tua/Tanaman Rusak / *Damaged Crop*

Sumber : Dinas Perkebunan dan Kehutanan Kabupaten Mojokerto  
 Source: *Crop Estates and Forestry Service of Mojokerto Regency*

**Tabel 5.2.6** Luas Areal, Rata-rata Produksi dan Produksi Perkebunan Cengkeh  
**Table** *Planted Areas, Average Yield and Production of Clove Estate 2017*

Kecamatan <i>District</i>	Luas Areal/ <i>Planted Areas</i> (Ha)				Rata <sup>2</sup> Produksi	Produksi	
	TBM	TM	TT/TR	Jumlah <i>Total</i>	Average Yield <i>(Kg/Ha)</i>	<i>Production</i> <i>(Kg)</i>	
(1)	(2)	(3)	(4)	(5)	(6)	(7)	
01. Jatirejo	2.00	14.00	4.00	20.00	307.14	4.30	
02. Gondang	2.00	3.00	3.00	8.00	700.00	2.10	
03. Pacet	5.00	16.00	3.00	24.00	750.00	12.00	
04. Trawas	3.00	12.00	5.00	20.00	266.67	3.20	
05. Ngoro	-	-	-	-	-	-	
06. Pungging	-	-	-	-	-	-	
07. Kutorejo	-	-	-	-	-	-	
08. Mojosari	-	-	-	-	-	-	
09. Dlanggu	-	-	-	-	-	-	
10. Bangsal	-	-	-	-	-	-	
11. Puri	-	-	-	-	-	-	
12. Trowulan	-	-	-	-	-	-	
13. Sooko	-	-	-	-	-	-	
14. Gedeg	-	-	-	-	-	-	
15. Kemlagi	-	-	-	-	-	-	
16. Jetis	-	-	-	-	-	-	
17. Dawarblandong	-	-	-	-	-	-	
18. Mojoanyar	-	-	-	-	-	-	
<b>Jumlah/Total</b>	<b>2017</b>	<b>12.00</b>	<b>45.00</b>	<b>15.00</b>	<b>72.00</b>	<b>506.00</b>	<b>21.60</b>
	<b>2016</b>	<b>12.00</b>	<b>45.00</b>	<b>15.00</b>	<b>72.00</b>	<b>506.95</b>	<b>21.60</b>
	<b>2015</b>						

Catatan/Note : TBM : Tanaman Belum Menghasilkan / *Crop Not Yielded Yet*  
 TM : Tanaman Menghasilkan / *Crop Yield*  
 TT/TR : Tanaman Tua/Tanaman Rusak / *Damaged Crop*

Sumber : Dinas Perkebunan dan Kehutanan Kabupaten Mojokerto  
 Source: *Crop Estates and Forestry Service of Mojokerto Regency*

**Table 5.2.7** Luas Areal, Rata-rata Produksi dan Produksi Perkebunan Jambu Mete  
*Planted Areas, Average Yield and Production of Cashew Nut Estate 2017*

Kecamatan District	Luas Areal/ <i>Planted Areas</i> (Ha)			Rata <sup>2</sup> Produksi <i>Average Yield</i>	Produksi <i>Production</i>		
	TBM	TM	TT/TR				
(1)	(2)	(3)	(4)	Jumlah <i>Total</i>	(Kg/Ha) <i>(Kg/Ha)</i>	(Kg) <i>(Kg)</i>	
01. Jatrejo	-	-	-	-	-	-	
02. Gondang	-	-	-	-	-	-	
03. Pacet	-	-	-	-	-	-	
04. Trawas	-	-	-	-	-	-	
05. Ngoro	4.00	26.00	11.00	41.00	307.69	8.00	
06. Pungging	0.00	2.00	2.00	4.00	400.00	0.80	
07. Kutorejo	-	-	-	-	-	-	
08. Mojosari	-	-	-	-	-	-	
09. Dlanggu	-	-	-	-	-	-	
10. Bangsal	-	-	-	-	-	-	
11. Puri	-	-	-	-	-	-	
12. Trowulan	-	-	-	-	-	-	
13. Sooko	-	-	-	-	-	-	
14. Gedeg	-	-	-	-	-	-	
15. Kemlagi	-	-	-	-	-	-	
16. Jetis	-	-	-	-	-	-	
17. Dawarblandong	-	-	-	-	-	-	
18. Mojoanyar	-	-	-	-	-	-	
<b>Jumlah/Total</b>	<b>2017</b>	<b>4.00</b>	<b>28.00</b>	<b>13.00</b>	<b>45.00</b>	<b>354.00</b>	<b>8.80</b>
	<b>2016</b>	4.00	28.00	13.00	45.00	354.00	8.80
	<b>2015</b>	-	-	-	-	-	-

Catatan/*Note* : TBM : Tanaman Belum Menghasilkan / *Crop Not Yielded Yet*  
 TM : Tanaman Menghasilkan / *Crop Yield*  
 TT/TR : Tanaman Tua/Tanaman Rusak / *Damaged Crop*

Sumber : Dinas Perkebunan dan Kehutanan Kabupaten Mojokerto  
*Source: Crop Estates and Forestry Service of Mojokerto Regency*

**Tabel 5.2.8** Luas Areal, Rata-rata Produksi dan Produksi Perkebunan Kapok Randu  
**Table** *Planted Areas, Average Yield and Production of Kapok Estate 2017*

Kecamatan District	Luas Areal/ <i>Planted Areas</i> (Ha)				Rata <sup>2</sup> Produksi	Produksi
	TBM	TM	TT/TR	Jumlah <i>Total</i>	Average Yield <i>(Kg/Ha)</i>	Production <i>(Kg)</i>
(1)	(2)	(3)	(4)	(5)	(6)	(7)
01. Jatirejo	1.00	2.00	-	3.00	500.00	1.00
02. Gondang	1.00	2.00	3.00	6.00	750.00	1.50
03. Pacet	-	3.00	-	3.00	400.00	1.20
04. Trawas	2.00	18.00	-	20.00	888.89	16.00
05. Ngoro	-	24.00	-	24.00	1,041.67	25.00
06. Pungging	-	28.00	-	28.00	982.14	27.50
07. Kutorejo	-	3.00	-	3.00	833.33	2.50
08. Mojosari	2.00	8.00	-	10.00	375.00	3.00
09. Dlanggu	-	3.00	-	3.00	600.00	1.80
10. Bangsal	1.00	1.00	-	2.00	600.00	0.60
11. Puri	-	2.00	1.00	3.00	350.00	0.70
12. Trowulan	-	4.00	2.00	6.00	625.00	2.50
13. Sooko	-	2.00	-	2.00	550.00	1.10
14. Gedeg	-	2.00	1.00	3.00	500.00	1.00
15. Kemlagi	-	2.00	1.00	3.00	850.00	7.70
16. Jetis	-	2.00	1.00	3.00	400.00	0.80
17. Dawarblandong	1.00	3.00	1.00	5.00	766.67	2.30
18. Mojoanyar	-	2.00	-	2.00	500.00	1.00
<b>2017</b>	<b>8.00</b>	<b>111.00</b>	<b>10.00</b>	<b>129.00</b>	<b>639.59</b>	<b>91.20</b>
<b>2016</b>	<b>8.00</b>	<b>111.00</b>	<b>10.00</b>	<b>129.00</b>	<b>640.00</b>	<b>91.20</b>
<b>2015</b>						

Catatan/Note : TBM : Tanaman Belum Menghasilkan / *Crop Not Yielded Yet*  
 TM : Tanaman Menghasilkan / *Crop Yield*  
 TT/TR : Tanaman Tua/Tanaman Rusak / *Damaged Crop*

Sumber : Dinas Perkebunan dan Kehutanan Kabupaten Mojokerto  
 Source: *Crop Estates and Forestry Service of Mojokerto Regency*

**Tabel** 5.2.9  
**Table**

**Luas Areal, Rata-rata Produksi dan Produksi Tanaman Kakao**  
**Planted Areas, Average Yield and Production of Alpine Galanga Crop**  
**2017**

Kecamatan District	Luas Areal/Planted Areas (Ha)				Rata <sup>2</sup> Produksi	Produksi	
	TBM	TM	TT/TR	Jumlah Total	Average Yield (Kg/Ha)	Production (Kg)	
(1)	(2)	(3)	(4)	(5)	(6)	(7)	
01. Jatrejo	10.00	22.00	-	32.00	386.36	8.50	
02. Gondang	35.00	30.00	8.00	73.00	1 066.67	32.00	
03. Pacet	4.30	5.00	-	9.30	200.00	1.00	
04. Trawas	6.00	8.00	5.00	19.00	500.00	4.00	
05. Ngoro	0.60	0.50	0.50	1.60	400.00	0.20	
06. Pungging	0.70	-	-	0.70	-	-	
07. Kutorejo	-	-	-	-	-	-	
08. Mojosari	-	-	-	-	-	-	
09. Dlanggu	50.00	28.00	-	78.00	1 714.29	48.00	
10. Bangsal	-	-	-	-	-	-	
11. Puri	0.10	-	-	0.10	-	-	
12. Trowulan	0.10	-	-	-	-	-	
13. Sooko	0.40	2.00	-	2.40	600.00	1.20	
14. Gedeg	-	-	-	-	-	-	
15. Kemlagi	0.20	0.50	-	0.70	500.00	0.25	
16. Jetis	0.20	0.40	-	0.60	450.00	0.18	
17. Dawarblandong	-	1.00	-	1.00	500.00	0.50	
18. Mojoanyar	-	-	-	-	-	-	
<b>Jumlah/Total</b>	<b>2017</b>	107.6	97.4	13.5	218.4	677	95.83
	<b>2016</b>	109.50	96.00	13.50	218.40	720.00	94.70
	<b>2015</b>						

Catatan/Note : TBM : Tanaman Belum Menghasilkan / *Crop Not Yielded Yet*  
 TM : Tanaman Menghasilkan / *Crop Yield*  
 TT/TR : Tanaman Tua/Tanaman Rusak / *Damaged Crop*

Sumber : Dinas Perkebunan dan Kehutanan Kabupaten Mojokerto  
 Source: *Crop Estates and Forestry Service of Mojokerto Regency*

### 5.3 PETERNAKAN LIVESTOCK

**Tabel** 5.3.1 **Populasi Ternak dan Unggas**  
**Table** *Population of Livestock and Poultry*  
**2015-2017**

	Jenis Ternak / Unggas <i>Types of Livestock / Poultry</i>	Jumlah / Total		
		2015	2016	2017
	(1)	(2)	(3)	(4)
01.	Sapi/Cows	52 981	54,575	55,141
02.	Sapi perah/Dairy Cows	2 062	2,692	3,196
03.	Kerbau/Carabaos	478	495	399
04.	Kuda/Horses	134	179	276
05.	Babi/Pigs	-	355	2,700
06.	Kambing/Goats	48 537	51,096	50,037
07.	Domba/Sheeps	22 672	24,371	25,612
08.	Ayam Buras/Domestics Chicken	745 493	750,796	70,345
09.	Ayam Ras Potong/Broiler Chicken	1 452 858	2,987,195	7,213,900
10.	Ayam Ras Petelur/Layer Chicken	349 554	356,554	475,000
11.	Itik/Duck	251 125	309,800	321,500
12.	Mentog/Parrot	40 231		

Sumber : Dinas Peternakan dan Perikanan Kabupaten Mojokerto

Source : *Animal Husbandry and Fisher Service of Mojokerto Regency*



**Tabel 5.3.2** Jumlah Ternak yang Dipotong Menurut Kecamatan  
**Table** *Number of Slaughtered Livestock by District*  
**2017**

Kecamatan <i>District</i>	Sapi <i>Cows</i>	Kerbau <i>Carabaos</i>	Kambing <i>Goats</i>	Domba <i>Sheeps</i>	Babi <i>Pigs</i>
(1)	(2)	(3)	(4)	(5)	(6)
01. Jatirejo	1 081				
02. Gondang	346				
03. Pacet					
04. Trawas					
05. Ngoro					
06. Pungging					
07. Kutorejo					
08. Mojosari	399				
09. Bangsal					
10. Mojoanyar					
11. Dlanggu					
12. Puri					
13. Trowulan					
14. Sooko	708				
15. Gedeg	683				
16. Kemlagi					
17. Jetis					
18. Dawarblandong					
<b>Jumlah/Total</b>	<b>2017</b>	<b>3 217</b>			
	<b>2016</b>				
	<b>2015</b>	<b>17 007</b>	-	<b>1 921</b>	<b>1 680</b>
					-

Sumber : Dinas Peternakan dan Perikanan Kabupaten Mojokerto  
 Source: *Animal Husbandry and Fisher Service of Mojokerto Regency*

**Lanjutan Tabel** 5.3.2  
**Continued Table**

Kecamatan	Ayam Buras	Ayam Petelor	Ayam Pedaging	Itik	Entog
District	Domestic Chicken	Layer Chicken	Broiler Chicken	Duck	Parrot
(1)	(7)	(8)	(9)	(10)	(11)
01. Jatirejo					
02. Gondang					
03. Pacet					
04. Trawas					
05. Ngoro					
06. Pungging					
07. Kutorejo					
08. Mojosari					
09. Bangsal					
10. Mojoanyar					
11. Dlanggu					
12. Puri					
13. Trowulan					
14. Sooko					
15. Gedeg					
16. Kemlagi					
17. Jetis					
18. Dawarblandong					
<b>Jumlah/Total</b>	<b>2017</b>				
	<b>2016</b>				
	<b>2015</b>	<b>1 847 630</b>	<b>236 993</b>	<b>1 475 425</b>	<b>172 950</b>
				<b>18 116</b>	

Sumber : Dinas Peternakan dan Perikanan Kabupaten Mojokerto  
Source: Animal Husbandry and Fisher Service of Mojokerto Regency

**Tabel 5.3.3** Jumlah Inseminasi Buatan, Akseptor dan Kelahiran Ternak Menurut Kecamatan  
**Table** *Number of Artificial Insemination, Acceptor and Livestock Birth by District 2017*

Kecamatan <i>District</i>	Sapi Potong/ <i>Cows</i>			
	Dosis/ <i>Dose</i>	Akseptor/ <i>Acceptor</i>	Kelahiran/ <i>Birth</i>	
(1)	(2)	(3)	(4)	
01. Jatirejo	2 494	1 711		
02. Gondang	2 176	1 424		
03. Pacet	3 231	4 150		
04. Trawas	1 651	2 860		
05. Ngoro	1 577	1 467		
06. Pungging	2 000	1 177		
07. Kutorejo	2 421	2 706		
08. Mojosari	295	311		
09. Bangsal	1 240	1 265		
10. Mojoanyar	274	425		
11. Dlanggu	2 378	2 026		
12. Puri	1 531	1 525		
13. Trowulan	2 821	3 745		
14. Sooko	306	325		
15. Gedeg	470	475		
16. Kemlagi	3 692	2 280		
17. Jetis	5 055	3 553		
18. Dawarblandong	3 959	4 255		
<b>Jumlah/Total</b>	<b>2017</b>	<b>37 571</b>	<b>35 680</b>	-
	<b>2016</b>			
	<b>2015</b>	<b>59 126</b>	<b>54 625</b>	<b>47 939</b>

Sumber : Dinas Peternakan dan Perikanan Kabupaten Mojokerto  
 Source: *Animal Husbandry and Fisher Service of Mojokerto Regency*

**Tabel 5.3.4** Pengiriman Ternak Besar Keluar Kab. Mojokerto Menurut Kecamatan  
**Table** *Number of Big Livestocks Shipped Out of Mojokerto Regency by District 2017*

Kecamatan <i>District</i>	Kuda <i>Horses</i>	Sapi <i>Cows</i>	Kerbau <i>Carabaos</i>
(1)	(2)	(3)	(4)
01. Jatirejo			
02. Gondang			
03. Pacet			
04. Trawas			
05. Ngoro			
06. Pungging			
07. Kutorejo		2	
08. Mojosari			
09. Bangsal			
10. Mojoanyar			
11. Dlanggu			
12. Puri			
13. Trowulan			
14. Sooko			
15. Gedeg			
16. Kemlagi			
17. Jetis			
18. Dawarblandong			
<b>Jumlah/Total</b>	<b>2017</b>	<b>2</b>	
	<b>2016</b>		
	<b>2015</b>	-	<b>5 815</b>

Sumber : Dinas Peternakan dan Perikanan Kabupaten Mojokerto  
 Source: *Animal Husbandry and Fisher Service of Mojokerto Regency*

**Tabel** 5.3.5 Pengiriman Ternak Kecil dan Unggas Keluar Kab. Mojokerto Menurut Kecamatan  
**Table** 5.3.5 Number of Small Livestocks and Poultry Shipped Out of Mojokerto Regency by District 2017

Kecamatan <i>District</i>	Kambing <i>Goats</i>	Domba <i>Sheeps</i>	Babi <i>Pigs</i>	Ayam*) <i>Chicken</i>	Itik**) <i>Duck</i>
(1)	(2)	(3)	(4)	(5)	(6)
01. Jatirejo					
02. Gondang					
03. Pacet					
04. Trawas					
05. Ngoro					
06. Pungging					
07. Kutorejo					
08. Mojosari				323 200	606 900
09. Bangsal					
10. Mojoanyar					
11. Dlanggu					
12. Puri					
13. Trowulan					
14. Sooko					
15. Gedeg				5	
16. Kemplagi					
17. Jetis					
18. Dawarblandong					
<b>Jumlah/Total</b>	<b>2017</b>			<b>323 205</b>	<b>606 900</b>
	<b>2016</b>				
	<b>2015</b>	<b>125</b>	<b>-</b>	<b>-</b>	<b>356 000</b>

Catatan / Note : \*) termasuk ayam buras, ayam petelor, ayam pedaging.

\*\*) termasuk DOD dengan basis di Kec. Mojosari, Pungging, dan Bangsal.

dan DOC oleh PT.Multi Breeder di Kec. Pungging baik Layer maupun Broiler.

Sumber : Dinas Peternakan dan Perikanan Kabupaten Mojokerto

Source: Animal Husbandry and Fisher Service of Mojokerto Regency

**Tabel** 5.3.6 **Produksi Daging, Telur, Susu Menurut Kecamatan**  
**Table** 5.3.6 **Production of Flesh, Egg, and Milk by District**  
**2017**

Kecamatan <i>District</i>	Daging/ <i>Flesh</i> <i>(Kg)</i>	Telur/ <i>Egg</i> <i>(Kg)</i>	Susu/ <i>Milk</i> <i>(Liter)</i>	
(1)	(2)	(3)	(4)	
01. Jatiorejo				
02. Gondang				
03. Pacet				
04. Trawas				
05. Ngoro				
06. Pungging				
07. Kutorejo				
08. Mojosari				
09. Bangsal				
10. Mojoanyar				
11. Dlanggu				
12. Puri				
13. Trowulan				
14. Sooko				
15. Gedeg				
16. Kemlagi				
17. Jetis				
18. Dawarblandong				
<b>Jumlah/Total</b>	<b>2017</b>	<b>10 973 164</b>	<b>7 566 782</b>	<b>6 248 935</b>
	<b>2016</b>			
	<b>2015</b>	<b>16 051 000</b>	<b>10 647 565</b>	<b>4 245 000</b>

Sumber : Dinas Peternakan dan Perikanan Kabupaten Mojokerto  
 Source: Animal Husbandry and Fisher Service of Mojokerto Regency

## 5.4 PERIKANAN

## FISHERY

**Tabel 5.4.1** Luas areal, Rata-rata Produksi dan Produksi Ikan Konsumsi dari Sungai  
**Table** *Planted Areas, Average Yield and Production of Fish Consume from River 2017*

Kecamatan <i>District</i>	Luas Areal <i>Planted Area</i> (Ha)	Rata <sup>2</sup> Produksi <i>Average Yield</i> (Kg/Ha)	Produksi <i>Production</i> (Kg)
(1)	(2)	(3)	(4)
01. Jatirejo	6.50	532.54	3462
02. Gondang	5.50	895.33	4924
03. Pacet	5.50	480.49	2643
04. Trawas	5.50	487.47	2437
05. Ngoro	11.00	857.30	9430
06. Pungging	7.50	738.21	5537
07. Kutorejo	2.50	593.02	1483
08. Mojosari	12.50	965.25	12066
09. Bangsal	5.50	858.00	4719
10. Mojoanyar	7.00	2 769.71	19388
11. Dlanggu	3.00	881.02	2643
12. Puri	7.00	915.35	6407
13. Trowulan	3.00	2 829.22	8488
14. Sooko	3.00	575.26	1726
15. Gedeg	12.50	663.28	8291
16. Kemlagi	5.00	1 504.44	7702
17. Jetis	8.50	1 855.37	15771
18. Dawarblandong	2.50	293.80	735
<b>Jumlah/Total</b>	<b>2017</b>	<b>113.00</b>	<b>18 731.06</b>
	<b>2016</b>	<b>113.00</b>	<b>11 726.33</b>
	<b>2015</b>	<b>113.00</b>	<b>11 306.33</b>

Sumber : Dinas Peternakan dan Perikanan Kabupaten Mojokerto  
 Source: *Animal Husbandry and Fisher Service of Mojokerto Regency*

**Tabel 5.4.2** Luas areal, Rata-rata Produksi dan Produksi Ikan Konsumsi dari Kolam  
**Table** *Planted Areas, Average Yield and Production of Fish Consume from Fresh Water Pond 2017*

Kecamatan <i>District</i>	Luas Areal <i>Planted Area</i> (Ha)	Rata <sup>2</sup> Produksi <i>Average Yield</i> (Kg/Ha)	Produksi <i>Production</i> (Kg)
(1)	(2)	(3)	(4)
01. Jatirejo	1.0693	10 340.22	11057
02. Gondang	1.2699	15 954.38	20260
03. Pacet	1.6091	14 364.95	23115
04. Trawas	0.3352	12 983.23	4352
05. Ngoro	3.2540	14 854.15	48335
06. Pungging	0.8451	13 063.49	11040
07. Kutorejo	0.8591	14 047.25	12091
08. Mojosari	2.1677	12 587.72	27286
09. Bangsal	1.5247	11 296.16	17223
10. Mojoanyar	2.9140	13 105.74	38190
11. Dlanggu	1.5529	13 181.38	20469
12. Puri	1.7264	14 602.30	25209
13. Trowulan	1.1029	11 378.09	12549
14. Sooko	2.3570	11 958.31	28186
15. Gedeg	3.2750	11 584.22	37938
16. Kemlagi	0.7372	12 428.63	9162
17. Jetis	1.1080	9 552.29	10584
18. Dawarblandong	0.7194	10 707.31	7703
<b>Jumlah/Total</b>	<b>2017</b>	<b>28.4269</b>	<b>228 016.82</b>
	<b>2016</b>	<b>27.9347</b>	<b>256 597.05</b>
	<b>2015</b>	<b>27.9347</b>	<b>220 930.00</b>

Sumber : Dinas Peternakan dan Perikanan Kabupaten Mojokerto  
 Source: *Animal Husbandry and Fisher Service of Mojokerto Regency*



**Tabel 5.4.3** Luas areal, Rata-rata Produksi dan Produksi Ikan Konsumsi dari Rawa  
**Table** *Planted Areas, Average Yield and Production of Fish Consume from Bog 2017*

	Kecamatan <i>District</i>	Luas Areal <i>Planted Area</i> (Ha)	Rata <sup>2</sup> Produksi <i>Average Yield</i> (Kg/Ha)	Produksi <i>Production</i> (Kg)
	(1)	(2)	(3)	(4)
01.	Jatirejo	3.12	583.85	1 821.61
02.	Gondang	-	-	-
03.	Pacet	-	-	-
04.	Trawas	-	-	-
05.	Ngoro	2.52	1 154.82	2 901.15
06.	Pungging	-	-	-
07.	Kutorejo	-	-	-
08.	Mojosari	3.25	558.42	1 814.87
09.	Bangsals	2.89	469.25	1 356.13
10.	Mojoanyar	3.00	1 058.33	3 174.99
11.	Dlanggu	-	-	-
12.	Puri	1.89	412.35	779.34
13.	Trowulan	2.78	1 834.62	5 100.24
14.	Sooko	3.56	1 099.54	3 914.36
15.	Gedeg	-	-	-
16.	Kemlagi	-	-	-
17.	Jetis	-	-	-
18.	Dawarblandong	-	-	-
	<b>Jumlah/Total</b>			
	<b>2017</b>	<b>23.01</b>	<b>7 171.18</b>	<b>20 871.69</b>
	<b>2016</b>	<b>26.12</b>	<b>13 776.58</b>	<b>39 131.84</b>
	<b>2015</b>	<b>26.12</b>	<b>13 776.58</b>	<b>39 131.84</b>

Sumber : Dinas Peternakan dan Perikanan Kabupaten Mojokerto  
 Source: *Animal Husbandry and Fisher Service of Mojokerto Regency*

**Tabel 5.4.4** Luas areal, Rata-rata Produksi dan Produksi Ikan Konsumsi dari Karamba  
**Table** *Planted Areas, Average Yield and Production of Fish Consume from Cage*  
**2017**

Kecamatan <i>District</i>	Luas Areal <i>Planted Area</i> (Ha)	Rata <sup>2</sup> Produksi <i>Average Yield</i> (Kg/Ha)	Produksi <i>Production</i> (Kg)
(1)	(2)	(3)	(4)
01. Jatirejo	0.001	5 314.12	7.44
02. Gondang	0.003	5 512.26	16.54
03. Pacet	0.002	7 546.23	15.09
04. Trawas	0.003	5 469.27	16.41
05. Ngoro	-	-	-
06. Pungging	-	-	-
07. Kutorejo	0.006	6 256.11	37.54
08. Mojosari	0.070	8 524.00	596.68
09. Bangsal	0.005	8 561.33	42.81
10. Mojoanyar	1.3850	9 455.32	13 095.62
11. Dlanggu	0.001	6 336.24	6.34
12. Puri	0.002	6 648.52	13.30
13. Trowulan	0.002	7 542.22	15.08
14. Sooko	0.001	6 368.28	6.37
15. Gedeg	0.008	5 265.22	42.12
16. Kemlagi	0.048	6 854.32	329.01
17. Jetis	0.014	5 587.89	78.23
18. Dawarblandong	0.001	7 357.23	7.36
<b>Jumlah/Total</b>	<b>2017</b>	<b>1.552</b>	<b>108 598.56</b>
	<b>2016</b>	<b>1.552</b>	<b>260 067.05</b>
	<b>2015</b>	<b>1.552</b>	<b>356479.795</b>

Sumber : Dinas Peternakan dan Perikanan Kabupaten Mojokerto

Source: *Animal Husbandry and Fisher Service of Mojokerto Regency*

**Tabel 5.4.5** Luas areal, Rata-rata Produksi dan Produksi Ikan Konsumsi dari Waduk  
**Table** *Planted Areas, Average Yield and Production of Fish Consume from Dam 2017*

Kecamatan <i>District</i>	Luas Areal <i>Planted Area</i> (Ha)	Rata <sup>2</sup> Produksi <i>Average Yield</i> (Kg/Ha)	Produksi <i>Production</i> (Kg)
(1)	(2)	(3)	(4)
01. Jatirejo	-	-	-
02. Gondang	-	-	-
03. Pacet	-	-	-
04. Trawas	-	-	-
05. Ngoro	3.300	208.876	689.291
06. Pungging	-	-	-
07. Kutorejo	2.000	429.428	858.856
08. Mojosari	-	-	-
09. Bangsal	-	-	-
10. Mojoanyar	-	-	-
11. Dlanggu	-	-	-
12. Puri	1.800	525.510	945.948
13. Trowulan	6.040	1299.105	7423.794
14. Sooko	1.000	455.320	455.320
15. Gedeg	-	-	-
16. Kemlagi	2.270	5442.416	12354.284
17. Jetis	8.360	898.227	7509.178
18. Dawarblandong	31.030	435.521	13514.217
<b>Jumlah/Total</b>	<b>2017</b>	<b>55.800</b>	<b>9624.403</b>
	<b>2016</b>	<b>55.810</b>	<b>8482.464</b>
	<b>2015</b>	<b>53.789</b>	<b>7176.000</b>

Sumber : Dinas Peternakan dan Perikanan Kabupaten Mojokerto  
 Source: Animal Husbandry and Fisher Service of Mojokerto Regency

**Tabel** 5.4.6  
**Table**

**Luas Area Pemeliharaan Ikan Darat Menurut Kecamatan**  
**Area of Inland Fishery Conservancy by District**  
**2017**

Kecamatan <i>District</i>	Tambak <i>Brackish</i> <i>Water Pond</i>	Sawah Tambak dan Mina Padi <i>Inland Brackish</i> <i>and Paddy Field</i>	Kolam <i>Fresh</i> <i>Water</i> <i>Pond</i>	Jaring Apung <i>Cage</i>	Jumlah <i>Total</i>
(1)	(2)	(3)	(4)	(5)	(6)
01. Jatirejo	-	-	1.0693	0.001	1.0707
02. Gondang	-	-	1.2699	0.003	1.2729
03. Pacet	-	-	1.6091	0.002	1.6111
04. Trawas	-	-	0.3352	0.003	0.3382
05. Ngoro	-	-	3.2540	-	3.2540
06. Pungging	-	-	0.8451	-	0.8451
07. Kutorejo	-	-	0.8591	0.006	0.8651
08. Mojosari	-	-	2.1677	0.070	2.2377
09. Bangsal	-	-	1.5247	0.005	1.5297
10. Mojoanyar	-	-	2.9140	1.3850	4.2990
11. Dlanggu	-	-	1.5529	0.001	1.5539
12. Puri	-	-	1.7264	0.002	1.7284
13. Trowulan	-	-	1.1029	0.002	1.1049
14. Sooko	-	-	2.3570	0.001	2.3580
15. Gedeg	-	-	3.2750	0.008	3.2830
16. Kemlagi	-	-	0.7372	0.048	0.7852
17. Jetis	-	-	1.1080	0.014	1.1220
18. Dawarblandong	-	-	0.7194	0.001	0.7204
<b>Jumlah/Total</b>	<b>2017</b>	-	<b>28.427</b>	<b>1.552</b>	<b>29.9793</b>
	<b>2016</b>	-	<b>28.036</b>	<b>1.552</b>	<b>29.5883</b>
	<b>2015</b>	-	<b>27.012</b>	<b>0.478</b>	<b>27.4848</b>

Sumber : Dinas Peternakan dan Perikanan Kabupaten Mojokerto  
Source: *Animal Husbandry and Fisher Service of Mojokerto Regency*

**Tabel 5.4.7** **Pembenihan dan Produksi Perikanan Air Tawar**  
**Table** **Seeding and Production of Freshwater Fishery**  
**2017**

	Jenis Ikan <i>Type of Fish</i>	Pembenihan/Seeding		Produksi <i>Production (Kg)</i>
		UPR <i>(Ekor/Head)</i>	BBI <i>(Ekor/Head)</i>	
	(1)	(2)	(3)	(4)
01.	Lele	8 900 000	375 000	309 167
02.	Nila	4 847 700	1 470 000	210 590
03.	Tawes	-	310 000	-
04.	Mas/Tombro	109 800	-	-
05.	Mujahir	-	-	-
06.	Gurami	429 800	-	3 826
07.	Katak	-	-	-
08.	Patin	-	22 500	-
09.	Lain-lain	-	-	-
<b>Jumlah/Total</b>		<b>2017</b>	<b>2 177 500</b>	<b>523 583</b>
		<b>2016</b>	<b>1 527 500</b>	<b>323 227</b>
		<b>2015</b>	<b>1 462 500</b>	<b>323 227</b>

Catatan / Note :

UPR : Usaha Pembenihan Rakyat

BBI : Balai Benih Ikan

Sumber : Dinas Peternakan dan Perikanan Kabupaten Mojokerto

Source: Animal Husbandry and Fisher Service of Mojokerto Regency

**Tabel** 5.4.8 **Produksi Perikanan Darat Dari Sungai Menurut Jenis Ikan**  
**Table** 5.4.8 **Production of Inland Fishery from River by Type of Fish**  
**2017**

Jenis Ikan		Volume/Volume	Nilai/Value
Type of Fish		(Kg)	(000 Rp)
(1)		(2)	(3)
01.	Mas	3 050	57 950
02.	Mujair	36 600	439 200
03.	Lele	2 600	39 000
04.	Nila	59 650	1 193 000
05.	Gurami	-	-
06.	Gabus	5 050	181 800
07.	Sepat	3 900	39 000
08.	Tawes	34 750	695 000
09.	Udang Galah	-	-
10.	Udang Tawar	4 900	147 000
11.	Patin	5 000	150 000
12.	Lainnya	6 100	44 400
<b>Jumlah/Total</b>			
<b>2017</b>		<b>161 600</b>	<b>2 986 350</b>
<b>2016</b>		-	-
<b>2015</b>		<b>75 426</b>	<b>1 127 724</b>

Sumber : Dinas Peternakan dan Perikanan Kabupaten Mojokerto  
 Source: Animal Husbandry and Fisher Service of Mojokerto Regency

**Tabel 5.4.9** Produksi Perikanan Darat Dari Kolam Menurut Jenis Ikan  
**Table** *Production of Inland Fishery from Fresh Water Pond by Type of Fish 2017*

Jenis Ikan <i>Type of Fish</i>	Volume/ <i>Volume</i> <i>(Kg)</i>	Nilai/ <i>Value</i> <i>(000 Rp)</i>
(1)	(2)	(3)
01. Mas	2 346	39 882
02. Mujair	-	-
03. Lele	322 430	4 836 450
04. Nila	11 375	250 250
05. Gurami	10 555	237 487
06. Patin	12 241	269 302
07. Tawes	-	-
08. Bawal	5 125	33 120
<b>Jumlah/Total</b>		
	<b>2017</b>	<b>364 072</b>
	<b>2016</b>	<b>287 200</b>
	<b>2015</b>	<b>202 887</b>

Sumber : Dinas Peternakan dan Perikanan Kabupaten Mojokerto  
 Source: *Animal Husbandry and Fisher Service of Mojokerto Regency*

**Tabel** 5.4.10 Jumlah Pendatangan Ikan per Bulan  
**Table** Number of Import of Fish per Month  
 2017

	Bulan Month	Ikan Olahan Processed Fish (Kg)	Ikan Basah Fresh Fish (Kg)	Jumlah Pendatangan Total Import (Kg)
	(1)	(2)	(3)	(4)
01.	Januari/January	248 354	270 550	518 904
02.	Februari/February	250 229	270 656	520 885
03.	Maret/March	252 345	271 777	524 122
04.	April/April	251 484	271 758	523 242
05.	Mei/May	252 654	271 776	524 430
06.	Juni/June	251 828	271 862	523 690
07.	Juli/July	251 424	275 413	526 837
08.	Agustus/August	252 756	276 577	529 333
09.	September/Septembe	251 327	271 611	522 938
10.	Oktober/October	254 284	269 479	523 763
11.	Nopember/November	254 554	272 479	527 033
12.	Desember/December	254 308	272 584	526 892
	<b>Jumlah/Total</b>			
	<b>2017</b>	<b>3 025 547</b>	<b>3 266 522</b>	<b>6 292 069</b>
	<b>2016</b>	<b>3 024 725</b>	<b>3 197 146</b>	<b>6 223 083</b>
	<b>2015</b>	<b>3 024 725</b>	<b>3 197 146</b>	<b>6 221 871</b>

Sumber : Dinas Peternakan dan Perikanan Kabupaten Mojokerto  
 Source: Animal Husbandry and Fisher Service of Mojokerto Regency



**Tabel** 5.4.11 **Jumlah Pengiriman Ikan Keluar Daerah per Bulan**  
**Table** 5.4.11 **Number of Export of Fish per Month**  
**2017**

	Bulan Month	Ikan Olahan Processed Fish (Kg)	Ikan Basah Fresh Fish (Kg)	Jumlah Pengiriman Total Export (Kg)
	(1)	(2)	(3)	(4)
01.	Januari/January	7 842	12 341	20 165
02.	Februari/February	8 025	12 421	20 446
03.	Maret/March	7 956	11 858	19 814
04.	April/April	7 643	11 626	19 269
05.	Mei/May	7 592	16 191	23 783
06.	Juni/June	7 822	26 372	34 194
07.	Juli/July	8 694	20 029	28 723
08.	Agustus/August	12 127	19 945	32 072
09.	September/Septerr	11 953	20 495	32 448
10.	Oktober/October	11 228	19 921	31 149
11.	Nopember/Novem.	11 658	19 657	31 315
12.	Desember/Deceml	12 547	19 213	31 760
	<b>Jumlah/Total</b>			
	<b>2017</b>	<b>115 069</b>	<b>210 069</b>	<b>325 138</b>
	<b>2016</b>	<b>111 069</b>	<b>210 069</b>	<b>325 138</b>
	<b>2015</b>	<b>115 069</b>	<b>211 512</b>	<b>326 581</b>

Sumber : Dinas Peternakan dan Perikanan Kabupaten Mojokerto  
 Source: Animal Husbandry and Fisher Service of Mojokerto Regency

## 5.5 KEHUTANAN

### FORESTRY

**Tabel** 5.5.1 **Luas Hutan Menurut Fungsi di Wilayah Kabupaten Mojokerto**  
**Table** 5.5.1 **Forest Areas by its Function at Mojokerto Regency Region**  
**2015-2017**

<b>Fungsi Hutan</b>	<b>2015</b>	<b>2016</b>	<b>2017</b>
<b>Function of The Forest</b>	<b>(Ha)</b>	<b>(Ha)</b>	<b>(Ha)</b>
<b>(1)</b>	<b>(2)</b>	<b>(3)</b>	<b>(4)</b>
01. Hutan Produksi			
02. Hutan Lindung			
03. TBP / LDTI			
04. Suaka Alam/ Hutan Wisata/ Taman Nasional			
05. Tanah Kosong			
<b>Jumlah/Total</b>	-	-	-

Sumber : Perum Perhutani (KPH Mojokerto, KPH Jombang dan KPH Pasuruan)  
 Source : Forestry Estate (Forest Administrator District of Mojokerto, Jombang and Pasuruan)

=

**Tabel 5.5.2** **Produksi Hutan Kayu Menurut Jenis Komoditas**  
**Table** **Wood Forest Production by Kinds of Commodity**  
**2015-2017**

Jenis Komoditas	Satuan	2015	2016	2017
<i>Kinds of Commodity</i>	<i>Unit</i>			
(1)	(2)	(3)	(4)	(5)
01. Kayu Pertukangan Jati	m <sup>3</sup>			
02. Kayu Pertukangan Rimba	m <sup>3</sup>			
03. Kayu Bakar Jati	SM			
04. Kayu Bakar Rimba	SM			

Sumber : Perum Perhutani (KPH Mojokerto, KPH Jombang dan KPH Pasuruan)

Source : *Forestry Estate (Forest Administrator District of Mojokerto, Jombang and Pasuruan)*

**Tabel** 5.5.3 **Produksi Hutan Non Kayu Menurut Jenis Komoditas**  
**Table** *Non Wood Forest Production by Kinds of Commodity*  
**2015-2017**

Jenis Komoditas	Satuan	2015	2016	2017
<i>Kinds of Commodity</i>	<i>Unit</i>			
(1)	(2)	(3)	(4)	(5)
01. Getah Pinus	Ton			
02. Kopi	Kg			
03. Daun Kayu Putih	Ton			
04. Minyak Kayu Putih	Kg			
05. Benang Sutra	Kg			
06. Bambu	Btg			
07. Kokon	Kg			
08. Cengkeh	Ton			
09. Gondorukem	Ton			
10. Terpentin	Ton			
11. Lak Butiran	Ton			
12. Lak Cabang	Kg			

Catatan/Note : \*) Dikelola oleh Perum Perhutani KBM Industri Non Kayu Surabaya

Sumber : Perum Perhutani (KPH Mojokerto, KPH Jombang dan KPH Pasuruan)

Source : *Forestry Estate (Forest Administrator District of Mojokerto, Jombang and Pasuruan)*

**Tabel 5.5.4** Lelang Besar dan Kecil Kayu Menurut Jenisnya di Perum Perhutani  
**Table** *Big and Small Auction of Woods by its Kinds at Forestry Estate*  
 2015-2017

Tahun Year	Kayu Pertukangan Jati <i>Teak Sawn Wood</i>		Kayu Pertukangan Non Jati <i>Non Teak Sawn Wood</i>	
	Volume/Volume (m <sup>3</sup> )	Nilai/Value (Rp.)	Volume/Volume (m <sup>3</sup> )	Nilai/Value (Rp.)
	(1)	(2)	(3)	(4)
2014	-	-	-	-
2015	-	-	-	-
2016	-	-	-	-

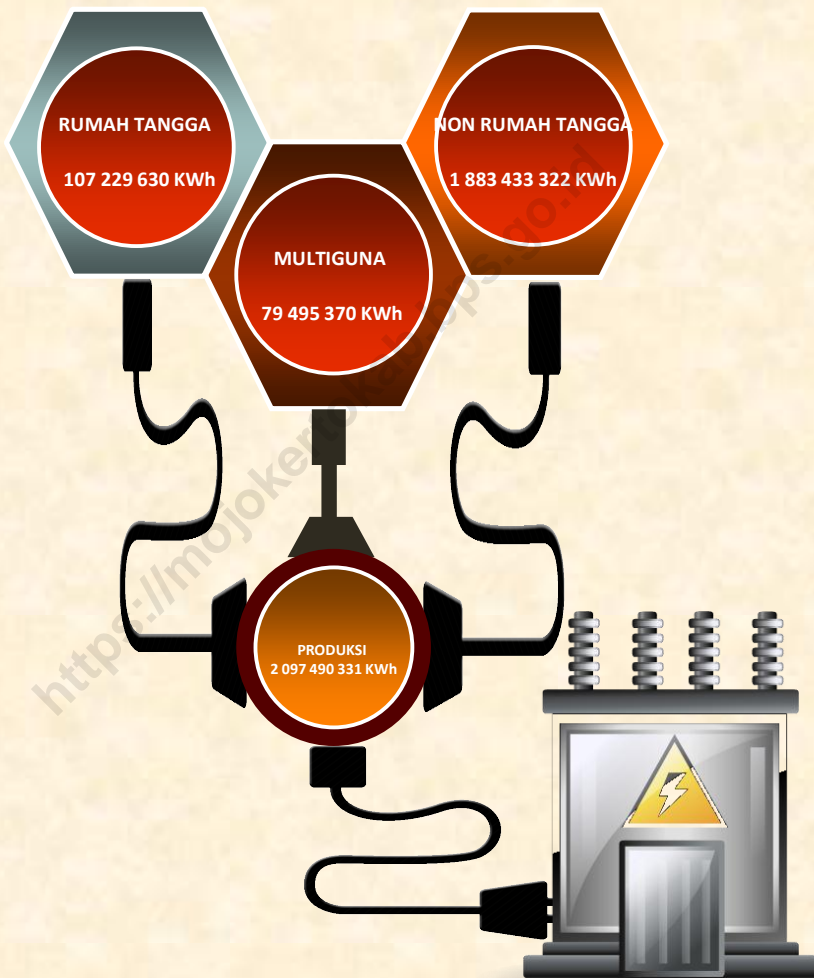
Lanjutan/*Continuation*

Tahun Year	Kayu Bakar Jati <i>Teak Firewood</i>		Kayu Bakar Non Jati <i>Non Teak Firewood</i>	
	Volume/Volume (m <sup>3</sup> )	Nilai/Value (Rp.)	Volume/Volume (m <sup>3</sup> )	Nilai/Value (Rp.)
	(1)	(6)	(7)	(8)
2014	-	-	-	-
2015	-	-	-	-
2016	-	-	-	-

Sumber : Perum Perhutani (KPH Mojokerto, KPH Jombang dan KPH Pasuruan)

Source : *Forestry Estate (Forest Administrator District of Mojokerto, Jombang and Pasuruan)*

PRODUKSI DAN DISTRIBUSI LISTRIK  
PT PLN CABANG MOJOKERTO



**PENJELASAN TEKNIS**

1. Pengumpulan data industri besar dan sedang dilakukan melalui Survei Industri Besar dan Sedang yang dilaksanakan setiap tahun secara lengkap (sensus) sejak tahun 1975. Survei Industri Besar dan Sedang mencakup semua perusahaan industri yang mempunyai tenaga kerja 20 orang atau lebih dengan menggunakan kuesioner II A.
2. Klasifikasi industri yang digunakan dalam survei ini berdasarkan kepada Klasifikasi Baku Lapangan Usaha Indonesia (KBLI). KBLI adalah klasifikasi lapangan usaha yang berdasar kepada *International Standard industrial Classification of All Economic Activities (ISIC)* revisi 4 yang telah disesuaikan dengan kondisi Indonesia.
3. Perusahaan atau usaha industri adalah suatu unit (kesatuan) usaha yang melakukan kegiatan ekonomi, bertujuan menghasilkan barang atau jasa, terletak pada suatu bangunan atau lokasi tertentu, dan mempunyai catatan administrasi tersendiri mengenai produksi dan struktur biaya serta ada seorang atau lebih yang bertanggung jawab atas usaha tersebut.
4. Industri dikelompokkan ke dalam 4 golongan berdasarkan banyaknya pekerja, yaitu: industri besar (100 orang pekerja atau lebih), industri sedang/menengah (20-99 orang pekerja), industri kecil (5-19 orang pekerja), dan industri mikro (1-4 orang pekerja).

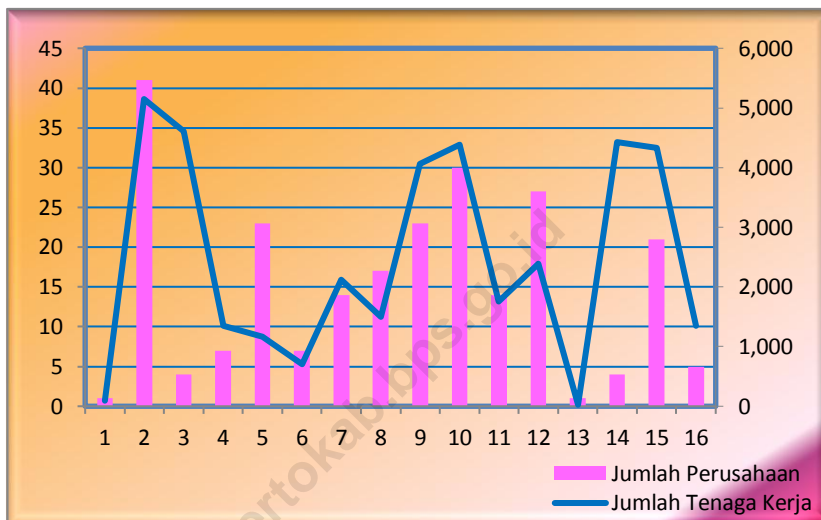
**TECHNICAL NOTES**

1. *Data collection of large and medium scale industry is conducted through The Large and Medium Manufacturing Establishment Survey that has been done annually for all industries (cencus) since 1975. Large and Medium Manufacturing Establishment Survey covers all industries with 20 workers or more by questionnaire II A.*
2. *The industrial classification adopted in this survey refers to the Klasifikasi Baku Lapangan Usaha Indonesia (KBLI). KBLi is classification of economic activities based on the International Standard Industrial Classification of All Economic Activities (ISIC rev 4) that has been modified according to the local condition in Indonesia.*
3. *A manufacturing establishment is defined as a production unit engaged in economic activity, producing goods or services, located in a building or in a certain location, keeping a business record concerning the production and cost structure, and having a person or more that are responsible to those activities.*
4. *Industries are categorized into four groups, based on the number of employees: large scale industry (100 employees or more), medium scale industry (20 -99 employees), small scale industry (5-19 employees), and micro scale industry (1-4 employees).*

5. Pengumpulan data Industri Mikro dan Kecil berasal dari Dinas Perindustrian dan Perdagangan Kabupaten Mojokerto.
  6. Kapasitas listrik terpasang adalah total kapasitas dari seluruh mesin pembangkit listrik yang dioperasikan.
  7. Listrik yang dibangkitkan adalah jumlah listrik yang dibangkitkan oleh seluruh mesin pembangkit listrik dan dinyatakan dalam satuan dasar Watt hours.
  8. Jumlah listrik/air bersih yang terjual adalah banyaknya listrik/air bersih yang disalurkan kepada para pelanggan.
  9. Konstruksi adalah suatu kegiatan yang hasil akhirnya berupa bangunan/konstruksi yang menyatu dengan lahan tempat kedudukannya. Hasil kegiatan konstruksi antara lain: gedung, jalan, jembatan, rel, dan jembatan kereta api, terowongan, bangunan air dan drainase, bangunan sanitasi, bandara, jaringan listrik dan komunikasi, dan lain-lain.
  10. Ada 4 (empat) jenis golongan kegiatan sektor konstruksi, yaitu:
    - a. Perorangan: batas nilai satu pekerjaan 0-100 juta rupiah.
    - b. K(Kecil): batas nilai satu pekerjaan 0-2,5 miliar rupiah.
    - c. M (Menengah): batas nilai satu pekerjaan 0-10 miliar rupiah.
    - d. B (Besar): batas nilai satu pekerjaan 0-tak terbatas.
5. *The data collection of Micro and Small scale manufacturing from Departement of Industry and Trade Mojokerto Regency.*
  6. *Installed electric capacity is the total capacity of all operated power plants machines.*
  7. *Electricity generated is the amount of electricity generated by all power plant engine in Watt hours standard unit.*
  8. *Sold electricity/cleaned water is total electricity/cleaned water distributed to customers.*
  9. *Construction is an activity to build buildings construction integrated with their location. The results of construction activities include building construction, road, bridge, railway and rail bridge, tunnel subway, viaduct and drainege, sanitary construction, airport, electricity and communication, etc.*
  10. *There are 4 kinds of group construction's sector:*
    - a. *Individual: value range of one project 0-Rp.100 Milion.*
    - b. *K (Small): value range of one project 0-Rp.2,5 Bilion.*
    - c. *M (Medium): value range of one project 0-Rp.10 Bilion.*
    - d. *B (Big): value range of one project 0-up to unlimited.*



**Gambar / Figure 6.1**  
**Jumlah Perusahaan dan Tenaga Kerja Industri Besar dan Sedang**  
**Menurut Sub Kategori Industri Pengolahan**  
*Number of Establishments and Labours of Large and Medium Scale*  
*Industry by Manufacturing Industry Sub Category*  
**2016**



**Keterangan/Note**

- 1 Batubara dan Pengilangan Migas
- 2 Makanan dan Minuman
- 3 Pengolahan Tembakau
- 4 Tekstil dan Pakaian Jadi
- 5 Kulit, Barang dari Kulit dan Alas Kaki
- 6 Kayu, Barang dari Kayu dan Gabus dan Barang Anyaman dari Bambu, Rotan dan Sejenisnya
- 7 Kertas dan Barang dari Kertas, Percetakan dan Reproduksi Media Rekaman
- 8 Kimia, Farmasi dan Obat Tradisional
- 9 Karet, Barang dari Karet dan Plastik
- 10 Barang Galian bukan Logam
- 11 Logam dasar
- 12 Barang dari Logam, Komputer, Barang Elektronik, Optik dan Peralatan Listrik
- 13 Mesin dan Perlengkapan YTDL
- 14 Alat Angkutan
- 15 Furnitur
- 16 Pengolahan lainnya, jasa reparasi dan pemasangan mesin dan peralatan

Sumber : BPS Kabupaten Mojokerto

Source : Central board of Statistics Mojokerto Regency

## 6.1 INDUSTRI

### INDUSTRY

**Tabel 6.1.1** Banyaknya Perusahaan Industri Pengolahan Menurut Golongan  
**Table** *Number of Manufacturing Establishments by its Groups*  
**2015**

Kecamatan <i>District</i>	Golongan Perusahaan <i>Establishments Groups</i>		Jumlah <i>Total</i>
	Besar/ <i>Large</i>	Sedang/ <i>Medium</i>	
(1)	(2)	(3)	(4)
01. Jatrejo	-	4	4
02. Gondang	1	3	4
03. Pacet	-	6	6
04. Trawas	-	-	-
05. Ngoro	48	31	79
06. Pungging	11	9	20
07. Kutorejo	3	6	9
08. Mojosari	4	10	14
09. Bangsal	3	1	4
10. Mojoanyar	2	3	5
11. Dlanggu	-	4	4
12. Puri	1	16	17
13. Trowulan	2	15	17
14. Sooko	-	16	16
15. Gedeg	2	5	7
16. Kemlagi	-	4	4
17. Jetis	13	16	29
18. Dawarblandong	-	-	-
<b>Jumlah/Total</b>	<b>2015</b>	<b>90</b>	<b>149</b>
	<b>2014</b>	<b>51</b>	<b>129</b>
	<b>2013</b>	<b>61</b>	<b>172</b>

Sumber : BPS Kabupaten Mojokerto

Source : Central Board of Statistics, Mojokerto Regency

**Tabel 6.1.2** Banyaknya Perusahaan Industri Besar dan Sedang Menurut Sub Kategori Industri Pengolahan  
**Table** *Number of Establishments of Large and Medium Scale Manufacturing Industry by Sub Category*  
 2015

Kecamatan <i>District</i>	Sub Kategori Industri Pengolahan/ <i>Manufacturing Industry Sub Category</i>					
	Batubara dan Pengilangan Migas	Makanan dan Minuman	Pengolahan Tembakau	Tekstil dan Pakaian Jadi	Kulit, Barang dari Kulit dan Alas Kaki	
(1)	(2)	(3)	(4)	(5)	(6)	
01. Jatirejo	-	-	-	-	-	
02. Gondang	-	1	1	-	-	
03. Pacet	-	4	-	-	-	
04. Trawas	-	-	-	-	-	
05. Ngoro	-	9	2	1	1	
06. Pungging	-	2	-	2	-	
07. Kutorejo	-	2	-	-	-	
08. Mojosari	-	7	-	1	-	
09. Bangsal	-	1	-	-	-	
10. Mojoanyar	-	1	-	1	-	
11. Dlanggu	-	-	-	-	1	
12. Puri	-	4	-	-	9	
13. Trowulan	1	-	1	-	1	
14. Sooko	-	3	-	-	9	
15. Gedeg	-	3	-	1	1	
16. Kemlagi	-	1	-	-	-	
17. Jetis	-	3	-	1	1	
18. Dawarblandong	-	-	-	-	-	
<b>Jumlah/Total</b>	<b>2015</b>	<b>1</b>	<b>41</b>	<b>4</b>	<b>7</b>	<b>23</b>
	<b>2014</b>	<b>1</b>	<b>29</b>	<b>3</b>	<b>6</b>	<b>19</b>

Sumber : BPS Kabupaten Mojokerto

Source : Central Board of Statistics, Mojokerto Regency

Lanjutan Tabel 6.1.2  
Continued Table

Kecamatan District	Sub Kategori Industri Pengolahan/ <i>Manufacturing Industry Sub Category</i>					
	Kayu, Barang dari Kayu dan Gabus dan Barang Anyaman dari Bambu, Rotan dan Sejenisnya	Kertas dan Barang dari Kertas, Percetakan dan Reproduksi Media Rekaman	Kimia, Farmasi dan Obat Tradisional	Karet, Barang dari Karet dan Plastik	Barang Galian bukan Logam	
(1)	(7)	(8)	(9)	(10)	(11)	
01. Jatirejo	1	-	-	-	3	
02. Gondang	-	-	-	-	2	
03. Pacet	1	-	-	-	1	
04. Trawas	-	-	-	-	-	
05. Ngoro	4	5	6	8	8	
06. Pungging	-	1	2	6	4	
07. Kutorejo	-	-	2	1	3	
08. Mojosari	-	2	-	-	1	
09. Bangsal	-	-	-	-	1	
10. Mojoanyar	-	1	2	-	-	
11. Dlanggu	-	-	1	1	-	
12. Puri	-	1	-	-	-	
13. Trowulan	1	1	-	2	3	
14. Sooko	-	1	-	-	1	
15. Gedeg	-	-	1	-	-	
16. Kemlagi	-	2	-	-	-	
17. Jetis	-	-	3	5	3	
18. Dawarblandong	-	-	-	-	-	
<b>Jumlah/Total</b>	<b>2015</b>	<b>7</b>	<b>14</b>	<b>17</b>	<b>23</b>	<b>30</b>
	<b>2014</b>	<b>8</b>	<b>15</b>	<b>14</b>	<b>13</b>	<b>23</b>

Sumber : BPS Kabupaten Mojokerto

Source : Central Board of Statistics, Mojokerto Regency

Lanjutan Tabel 6.1.2  
Continued Table

Kecamatan District	Sub Kategori Industri Pengolahan/Manufacturing Industry Sub Category						Jumlah	
	Logam Dasar	Barang dari Logam, Komputer, Barang Elektronik, Optik dan Peralatan Listrik	Mesin dan Perlengkapan YTDL	Alat Angkutan	Furnitur	Pengolahan lainnya, jasa reparasi dan pemasangan mesin dan peralatan		
(1)	(12)	(13)	(14)	(15)	(16)	(17)	(18)	
01. Jatirejo	-	-	-	-	-	-	4	
02. Gondang	-	-	-	-	-	-	4	
03. Pacet	-	-	-	-	-	-	6	
04. Trawas	-	-	-	-	-	-	-	
05. Ngoro	10	11	-	2	8	4	79	
06. Pungging	-	1	-	2	-	-	20	
07. Kutorejo	-	-	-	-	1	-	9	
08. Mojosari	-	-	1	-	2	-	14	
09. Bangsal	1	-	-	-	1	-	4	
10. Mojoanyar	-	-	-	-	-	-	5	
11. Dlanggu	-	1	-	-	-	-	4	
12. Puri	-	3	-	-	-	-	17	
13. Trowulan	-	7	-	-	-	-	17	
14. Sooko	-	1	-	-	-	1	16	
15. Gedeg	-	1	-	-	-	-	7	
16. Kemlagi	-	-	-	-	1	-	4	
17. Jetis	3	2	-	-	8	-	29	
18. Dawarblandong	-	-	-	-	-	-	-	
<b>Jumlah/Total</b>	<b>2015</b>	<b>14</b>	<b>27</b>	<b>1</b>	<b>4</b>	<b>21</b>	<b>5</b>	<b>239</b>
	<b>2014</b>	<b>13</b>	<b>19</b>	<b>1</b>	<b>2</b>	<b>13</b>	<b>1</b>	<b>180</b>

Sumber : BPS Kabupaten Mojokerto

Source : Central Board of Statistics, Mojokerto Regency

**Tabel 6.1.3** Banyaknya Tenaga Kerja Industri Besar dan Sedang Menurut Sub Kategori Industri Pengolahan  
**Table** *Number of Labours of Large and Medium Scale Manufacturing Industry by Sub Category*  
 2015

Kecamatan <i>District</i>	Sub Kategori Industri Pengolahan/ <i>Manufacturing Industry Sub Category</i>					
	Batubara dan Pengilangan Migas	Makanan dan Minuman	Pengolahan Tembakau	Tekstil dan Pakaian Jadi	Kulit, Barang dari Kulit dan Alas Kaki	
(1)	(2)	(3)	(4)	(5)	(6)	
01. Jatirejo	-	-	-	-	-	
02. Gondang	-	30	1 595	-	-	
03. Pacet	-	191	-	-	-	
04. Trawas	-	-	-	-	-	
05. Ngoro	-	1 367	1 357	40	250	
06. Pungging	-	135	-	435	-	
07. Kutorejo	-	321	-	-	-	
08. Mojosari	-	917	-	30	-	
09. Bangsal	-	36	-	-	-	
10. Mojoanyar	-	88	-	776	-	
11. Dlanggu	-	-	-	-	49	
12. Puri	-	142	-	-	460	
13. Trowulan	98	-	1 631	-	25	
14. Sooko	-	76	-	-	320	
15. Gedeg	-	563	-	65	30	
16. Kemlagi	-	25	-	-	-	
17. Jetis	-	1 258	22	-	27	
18. Dawarblandong	-	-	-	-	-	
<b>Jumlah/Total</b>	<b>2015</b>	<b>98</b>	<b>5 149</b>	<b>4 605</b>	<b>1 346</b>	<b>1 161</b>
	<b>2014</b>	<b>53</b>	<b>4 823</b>	<b>3 044</b>	<b>1 223</b>	<b>745</b>

Sumber : BPS Kabupaten Mojokerto

Source : Central Board of Statistics, Mojokerto Regency

**Lanjutan Tabel** 6.1.3  
**Continued Table**

<b>Sub Kategori Industri Pengolahan/Manufacturing Industry Sub Category</b>						
<b>Kecamatan District</b>	<b>Kayu, Barang dari Kayu dan Gabus dan Barang Anyaman dari Bambu, Rotan dan Sejenisnya</b>	<b>Kertas dan Barang dari Kertas, Percetakan dan Reproduksi Media Rekaman</b>	<b>Kimia, Farmasi dan Obat Tradisional</b>	<b>Karet, Barang dari Karet dan Plastik</b>	<b>Barang Galian bukan Logam</b>	
(1)	(7)	(8)	(9)	(10)	(11)	
01. Jatirejo	30	-	-	-	81	
02. Gondang	-	-	-	-	116	
03. Pacet	26	-	-	-	31	
04. Trawas	-	-	-	-	-	
05. Ngoro	578	1 397	652	2 023	2 290	
06. Pungging	-	26	227	895	733	
07. Kutorejo	-	-	166	41	69	
08. Mojosari	-	196	-	-	28	
09. Bangsal	-	-	-	413	353	
10. Mojoanyar	-	177	63	-	-	
11. Dlanggu	-	-	42	22	-	
12. Puri	-	60	-	-	-	
13. Trowulan	71	100	-	66	98	
14. Sooko	-	37	-	-	47	
15. Gedeg	-	-	143	-	-	
16. Kemlagi	-	131	-	-	-	
17. Jetis	-	-	204	599	541	
18. Dawarblandong	-	-	-	-	-	
<b>Jumlah/Total</b>	<b>2015</b>	<b>705</b>	<b>2 124</b>	<b>1 497</b>	<b>4 059</b>	<b>4 387</b>
	<b>2014</b>	<b>1 032</b>	<b>2 006</b>	<b>1 284</b>	<b>1 250</b>	<b>3 731</b>

Sumber : BPS Kabupaten Mojokerto

Source : Central Board of Statistics, Mojokerto Regency

## Lanjutan Tabel

6.1.3

## Continued Table

Kecamatan <i>District</i>	Sub Kategori Industri Pengolahan/Manufacturing Industry Sub Category							Jumlah
	Logam Dasar	Barang dari Logam, Komputer, Barang Elektronik, Optik dan Peralatan Listrik	Mesin dan Perlengkapan YTDL	Alat Angkutan	Furnitur	Pengolahan lainnya, jasa reparasi dan pemasangan mesin dan peralatan		
(1)	(12)	(13)	(14)	(15)	(16)	(17)	(18)	
01. Jatirejo	-	-	-	-	-	-	111	
02. Gondang	-	-	-	-	-	-	1 741	
03. Pacet	-	-	-	-	-	-	248	
04. Trawas	-	-	-	-	-	-	-	
05. Ngoro	1 416	1 685	-	4 430	1 022	1 324	19 831	
06. Pungging	-	22	-	-	2 005	-	4 478	
07. Kutorejo	-	-	-	-	60	-	657	
08. Mojosari	-	-	25	-	99	-	1 295	
09. Bangsal	-	-	-	-	300	-	1 102	
10. Mojoanyar	-	-	-	-	-	-	1 104	
11. Dlanggu	-	76	-	-	-	-	189	
12. Puri	-	181	-	-	-	-	843	
13. Trowulan	-	232	-	-	-	-	2 321	
14. Sooko	-	20	-	-	-	25	525	
15. Gedeg	-	31	-	-	-	-	832	
16. Kemlagi	-	-	-	-	58	-	214	
17. Jetis	337	145	-	-	786	-	3 919	
18. Dawarblandong	-	-	-	-	-	-	-	
<b>Jumlah/Total</b>	<b>2015</b>	<b>1 753</b>	<b>2 392</b>	<b>25</b>	<b>4 430</b>	<b>4 330</b>	<b>1 349</b>	<b>39 410</b>
	<b>2014</b>	<b>1 255</b>	<b>1 407</b>	<b>24</b>	<b>2 839</b>	<b>5 761</b>	<b>291</b>	<b>34 796</b>

Sumber : BPS Kabupaten Mojokerto

Source : Central Board of Statistics, Mojokerto Regency



## INDUSTRY, ENERGY, AND CONSTRUCTIONS

**Tabel 6.1.4**

**Table**

**Jumlah Perusahaan dan Tenaga Kerja Industri Besar dan Sedang Menurut Sub Kategori Industri Pengolahan**  
**Number of Establishments and Labours of Large and Medium Scale Manufacturing Industry by Sub Category**  
**2014 - 2015**

Sub Kategori Industri <i>Industry Sub Category</i>	2014		2015	
	Jumlah Perusahaan <i>Number of Establishments</i>	Jumlah Tenaga Kerja <i>Number of Labours</i>	Jumlah Perusahaan <i>Number of Establishments</i>	Jumlah Tenaga Kerja <i>Number of Labours</i>
(1)	(2)	(3)	(4)	(5)
Batubara dan Pengilangan Migas	1	53	1	98
Makanan dan Minuman	29	4 823	41	5 149
Pengolahan Tembakau	3	3 044	4	4 605
Tekstil dan Pakaian Jadi	6	1 223	7	1 346
Kulit, Barang dari Kulit dan Alas Kaki	19	745	23	1 161
Kayu, Barang dari Kayu dan Gabus dan Barang Anyaman dari Bambu, Rotan dan Sejenisnya	8	1 032	7	705
Kertas dan Barang dari Kertas, Percetakan dan Reproduksi Media Rekaman	15	2 006	14	2 124
Kimia, Farmasi dan Obat Tradisional	14	1 284	17	1 497
Karet, Barang dari Karet dan Plastik	13	1 250	23	4 059
Barang Galian bukan Logam	23	3 731	30	4 387
Logam dasar	13	1 255	14	1 753
Barang dari Logam, Komputer, Barang Elektronik, Optik dan Peralatan Listrik	19	1 407	27	2 392
Mesin dan Perlengkapan YTDL	1	24	1	25
Alat Angkutan	2	2 839	4	4 430
Furnitur	13	5 761	21	4 330
Pengolahan lainnya, jasa reparasi dan pemasangan mesin dan peralatan	1	291	5	1 349
<b>Jumlah/Total</b>	<b>180</b>	<b>30 768</b>	<b>239</b>	<b>39 410</b>

Sumber : BPS Kabupaten Mojokerto

Source : Central Board of Statistics, Mojokerto Regency

**Tabel 6.1.5** Banyaknya Pengusaha Mikro, Kecil dan Menengah Menurut Sub Kategori Industri Pengolahan  
*Number of Entrepreneur of Micro, Small, and Medium Scale by Sub Category of Manufacturing Industry 2017*

Kecamatan <i>District</i>	Sub Kategori Industri Pengolahan/ <i>Manufacturing Industry Sub Category</i>					
	Makanan, Minuman dan Tembakau <i>Food, Beverages and Tobacco</i>	Tekstil, Pakaian Jadi, Kulit, dan Alas Kaki <i>Textile, Garment, Leather and Footgear</i>	Kayu, Rotan, Bambu dan Perabot rm.tangga <i>Wood, Cane, Bamboo, and Furniture</i>	Kertas, Barang dari kertas, Percetakan dan Penerbitan <i>Paper, Things from paper, Printing and Publishing</i>	Pupuk, Kimia & barang dari bahan kimia, barang dari karet & plastik <i>Fertilized, Things from Chemistry, Rubber, and Plastic</i>	
(1)	(2)	(3)	(4)	(5)	(6)	
01. Jatirejo	1	-	-	-	1	
02. Gondang	-	-	-	-	-	
03. Pacet	2	-	-	-	-	
04. Trawas	-	-	-	-	-	
05. Ngoro	1	-	4	5	-	
06. Pungging	2	-	3	2	-	
07. Kutorejo	1	-	-	-	2	
08. Mojosari	1	-	-	2	-	
09. Bangsal	-	-	-	-	-	
10. Mojoanyar	-	1	1	-	-	
11. Dlanggu	1	-	1	-	3	
12. Puri	2	-	2	-	1	
13. Trowulan	-	-	-	-	-	
14. Sooko	-	-	-	-	-	
15. Gedeg	-	-	-	-	-	
16. Kemlagi	-	-	-	-	-	
17. Jetis	1	-	1	-	1	
18. Dawarblandong	-	-	-	-	-	
<b>Jumlah/Total</b>	<b>2017</b>	<b>12</b>	<b>1</b>	<b>12</b>	<b>9</b>	<b>8</b>
	<b>2016</b>	<b>8</b>	<b>2</b>	<b>4</b>	<b>-</b>	<b>5</b>
	<b>2015</b>	<b>1 170</b>	<b>555</b>	<b>436</b>	<b>199</b>	<b>142</b>

Sumber : Dinas Perindustrian dan Perdagangan Kabupaten Mojokerto  
*Source : Department of Industry and Trade, Mojokerto Regency*

**Lanjutan Tabel** 6.1.5  
**Continued Table**

Kecamatan <i>District</i>	Sub Kategori Industri Pengolahan/ <i>Manufacturing Industry Sub Category</i>				Jumlah <i>Total</i>
	Semen, Barang Galian Bukan Logam, Kecuali Minyak Bumi & Batu Bara <i>Cement, Non Metal, Except Oil and Coal</i>	Logam Dasar <i>Basic Metal</i>	Alat angkutan, mesin dan peralatannya <i>Transportation, machine, and its equipments</i>	Industri Pengolahan lainnya <i>The Others of Manufacturing Industry</i>	
(1)	(7)	(8)	(9)	(10)	(11)
01. Jatilejo	2	-	-	-	2
02. Gondang	3	-	-	-	3
03. Pacet	-	-	-	-	-
04. Trawas	-	-	-	-	-
05. Ngoro	-	5	-	1	6
06. Pungging	1	-	-	-	1
07. Kutorejo	-	1	-	-	1
08. Mojosari	-	-	-	-	-
09. Bangsal	-	-	-	-	-
10. Mojoanyar	-	-	-	-	-
11. Dlanggu	-	-	-	-	-
12. Puri	1	1	-	-	2
13. Trowulan	-	-	-	-	-
14. Sooko	-	-	-	-	-
15. Gedeg	-	-	-	-	-
16. Kemlagi	-	-	-	-	-
17. Jetis	-	-	-	-	-
18. Dawarblandong	-	-	-	-	-
<b>Jumlah/Total</b>	<b>2017</b>	<b>7</b>	<b>7</b>	<b>-</b>	<b>15</b>
	<b>2016</b>	<b>10</b>	<b>-</b>	<b>1</b>	<b>11</b>
	<b>2015</b>	<b>780</b>	<b>-</b>	<b>214</b>	<b>1 719</b>

Sumber : Dinas Perindustrian dan Perdagangan Kabupaten Mojokerto  
Source : Department of Industry and Trade, Mojokerto Regency

**Tabel** 6.1.6 Jumlah Perusahaan Mikro, Kecil dan Menengah dan Jumlah Tenaga Kerja Menurut Sub Kategori Industri Pengolahan  
**Table** *Number of Establishments and Labours of Micro, Small, and Medium Scale by Manufacturing Industry Sub Category*  
 2016 - 2017

Sub Kategori Industri <i>Industry Sub Category</i>	2016		2017	
	Jumlah Perusahaan <i>Number of Establishments</i>	Jumlah Tenaga Kerja <i>Number of Labours</i>	Jumlah Perusahaan <i>Number of Establishments</i>	Jumlah Tenaga Kerja <i>Number of Labours</i>
(1)	(2)	(3)	(4)	(5)
Makanan, minuman dan tembakau	1 170	4 213	1 190	4 664
Tekstil, pakaian jadi, kulit dan alas kaki	-	-	558	-
Kayu, rotan, bambu dan perabot rumah tangga	436	1 150	452	1 804
Kertas, barang dari kertas, percetakan dan penerbitan	195	595	208	730
Pupuk, Kimia dan barang dari bahan kimia, barang dari karet dan plastik	142	731	155	1 126
Semen, barang galian bukan logam, kecuali minyak bumi dan batu bara	792	3 225	807	3 545
Logam dasar	-	-	158	214
Alat angkutan, mesin dan peralatannya	-	-	215	-
Industri Pengolahan lainnya	-	-	726	-
<b>Jumlah/Total</b>	<b>2 735</b>	<b>9 914</b>	<b>4 469</b>	<b>12 083</b>

Sumber : Dinas Perindustrian dan Perdagangan Kabupaten Mojokerto

Source : Department of Industry and Trade, Mojokerto Regency

## 6.2 ENERGI

### ENERGY

**Tabel 6.2.1** Jumlah Pelanggan, Volume dan Nilai Air Bersih yang Disalurkan Menurut Kategori Pelanggan  
**Table** 6.2.1 *Number of Consumers, Volume and Value of Clean Water Distributed by Consumer Category 2017*

	Kategori Pelanggan <i>Consumer Category</i>	Jumlah Pelanggan <i>Number of Consumer</i>	Air Bersih yang Disalurkan <i>Clean Water Distributed</i>	
			Volume/Volume <i>(m<sup>3</sup>)</i>	Nilai/Value <i>(000 Rp)</i>
	(1)	(2)	(3)	(4)
01.	Sarana Umum (Km.mandi & WC Umum)	116	23 599	52 290 100
02.	Yayasan Sosial, Sekolah, Rumah Ibadah, Rm.Sakit Pemerintah	471	152 670	350 725 700
03.	Rumah Tangga	23 447	3 214 334	13 475 476 975
04.	Instansi Pemerintah	198	69 826	468 918 175
05.	Niaga Kecil (Toko, Rumah Makan, Losmen Bengkel, Salon, Rumah Sakit Swasta, dll)	320	87 468	597 655 600
06.	Industri Kecil	25	22 268	183 014 000
07.	Industri Besar	11	7 494	79 627 500
08.	Niaga Besar	18	29 192	218 731 000
09.	Khusus	1	125 225	1 723 743 000
	<b>Jumlah/Total</b>	<b>2017</b>	<b>24 607</b>	<b>3 732 076</b>
		<b>2016</b>	<b>21 752</b>	<b>3 504 768</b>
		<b>2015</b>	<b>18 788</b>	<b>4 763 399</b>
				<b>9 203 874 900</b>

Sumber : PDAM "DJOEBEL TIRTA" Kabupaten Mojokerto

Source : Local State Drinking Water Enterprise "DJOEBEL TIRTA" of Mojokerto Regency

**Tabel 6.2.2** Banyaknya Air Minum yang Diproduksi dan Disalurkan, Jumlah Pelanggan, dan Nilai Produksi Dirinci per Bulan  
*Number of Drinking Water Produced and Distributed, Number of Consumers, and Value of Production per Month 2017*

Bulan Month	Jumlah Air Minum <i>Number of Drinking Water</i>		Jumlah Pelanggan <i>Number of Consumers</i> (Saluran)	Nilai Produksi <i>Production Value</i> (000 Rp)
	Diproduksi <i>Produced</i> (m <sup>3</sup> )	Disalurkan <i>Distributed</i> (m <sup>3</sup> )		
(1)	(2)	(3)	(4)	(5)
1 Januari/January	358 061	291 682	21 876	1,333,980,750
2 Februari/February	330 040	293 670	21 924	1,339,055,750
3 Maret/March	357 321	298 652	22 001	1,335,986,275
4 April/April	354 434	297 662	22 302	1,366,667,400
5 Mei/May	366 751	298 899	22 739	1,361,260,575
6 Juni/June	357 914	299 296	22 948	1,360,010,125
7 Juli/July	366 121	320 558	23 045	1,455,843,225
8 Agustus/August	368 011	308 433	23 435	1,454,742,975
9 September/September	454 734	332 004	23 652	1,525,232,050
10 Oktober/October	480 995	314 380	23 851	1,478,180,075
11 Nopember/November	589 128	355 110	24 188	1,625,958,500
12 Desember/December	384 502	321 730	24 607	1,513,264,350
<b>Jumlah/Total</b>	<b>2017 4 768 012</b>	<b>3 732 076</b>	<b>24 607</b>	<b>17 150 182 050</b>
	<b>2016 4 482 011</b>	<b>3 504 768</b>	<b>21 752</b>	<b>15 984 725 215</b>
	<b>2015 4 504 892</b>	<b>3 366 981</b>	<b>18 788</b>	<b>9 205 082 800</b>

Sumber : PDAM "DJOEBEL TIRTA" Kabupaten Mojokerto

Source : Local State Drinking Water Enterprise "DJOEBEL TIRTA" of Mojokerto Regency

**Tabel 6.2.3** Jumlah Pelanggan, Produksi dan Nilai Produksi PLN Di Kabupaten Mojokerto  
**Table** Number of Consumers, Production, and Value of Production of Electricity Company at Mojokerto Regency  
 2017

Kategori Pelanggan <i>Consumer Category</i>	Jumlah Pelanggan <i>Number of Consumers</i>	Produksi <i>Production (kWh)</i>	Nilai Produksi <i>Value of Production (000 Rp)</i>
(1)	(2)	(3)	(4)
1 Rumah Tempat Tinggal Tarif: (S.1+R.1+R.2+R.3)	110 357	171 289 118	141 653 106 312
2 Badan Sosial/Rumah Sakit Tarif : S (S.2)	3 034	17 358 272	13 677 204 750
3 Usaha, Hotel, Obyek Wisata Tarif : (B.1+B.2+B.3)	3 301	45 499 231	60 427 937 211
4 Industri Tarif : (I.1+I.2+I.3+I.4)	308	851 245 182	913 179 336 033
5 Instansi/Pemerintah Tarif : (P.1+P.2+P.3)	1 432	26 757 926	38 997 568 611
6 Prabayar	64 162	82 117 699	87 556 464 116
7 L : Multiguna	5	169 654	278 988 233
<b>Jumlah/Total</b>			
	<b>2017</b>	<b>1 194 437 082</b>	<b>1 255 770 605 266</b>
	<b>2016</b>	<b>2 389 785 686</b>	<b>2 171 503 782 580</b>
	<b>2015</b>	<b>2 097 490 331</b>	<b>2 102 422 916</b>

Sumber : PT. PLN (Persero) Distribusi Jawa Timur Area Pelayanan Mojokerto  
 Source : State Electricity Company of Jawa Timur Distribution, Area of Mojokerto Service

## INDUSTRI, ENERGI, DAN KONSTRUKSI

**Tabel 6.2.4** Jumlah Pelanggan Daya Terpasang, dan Pendapatan Menurut Tarif  
**Table** Number of Consumers, Contracted Capacity and Income by Rate  
 2017

No.	Tarif Rate	Daya Watt	Pelanggan Consumer	Daya Terpasang/ Contracted Capacity (KVA)	Terjual Sold ( kWh)	Nilai Produksi Production Value (000 Rp)
(1)	(2)	(3)	(4)	(5)	(6)	(7)
1	S-1	220 VA	-	-	-	-
	S-2	450 s.d. 200 KVA	3 031	8 243	13 183 430	10 342 243 650
	S-3	200 KVA	3	2 775	4 174 842	3 334 961 100
2	R-1	450 s.d. 2200 VA	109 896	75 509	167 854 616	136 604 836 259
	R-2	3500 s.d. 5500 VA	410	1 658	2 761 534	4 060 711 900
	R-3	6600 VA keatas	51	620	672 968	987 558 153
3	B-1	450 s.d. 5500 VA	2 392	4 306	7 120 282	7 086 978 727
	B-2	6600 VA s.d. 200 KVA	901	20 908	28 634 547	42 044 279 634
	B-3	>200 KVA	8	7 820	9 744 402	11 296 678 850
	L		-	-	169 654	278 988 233
4	I-1	450 VA s.d. 14 KVA	30	261	296 769	329 142 360
	I-2	>14 KVA s.d. 200 KVA	212	19 963	30 627 236	32 282 996 754
	I-3	>200 KVA	63	161 400	443 861 377	471 321 351 868
	I-4	30000 KVA keatas	3	130 400	376 459 800	409 245 845 051
5	P-1	450 s.d. 200 KVA	267	4 156	5 939 461	8 443 670 519
	P-2	>200 KVA	-	-	-	-
	P-3	P3	1 165	6 104	20 818 465	30 553 898 092
6	Prabayar		64 162	70 826	82 117 699	87 556 464 116
<b>Jumlah/Total 2017</b>			<b>182 594</b>	<b>514 949</b>	<b>1 194 437 082</b>	<b>1 255 770 605 266</b>
	<b>2016</b>	<b>1 083 447 175</b>	<b>427 200</b>	<b>1 083 447</b>	<b>2 389 785 670</b>	<b>2 253 015 552</b>
	<b>2015</b>	<b>303 998</b>	<b>888 329</b>	<b>2 097 490 331</b>	<b>2 102 422 916</b>	<b>2 102 422 916</b>

Sumber : PT. PLN (Persero) Distribusi Jawa Timur Area Pelayanan Mojokerto  
 Source : State Electricity Company of Jawa Timur Distribution, Area of Mojokerto Service



**Tabel 6.2.5** Banyaknya Tenaga Listrik yang Disalurkan, Jumlah Pelanggan, dan Nilai Produksi per Bulan  
**Table** *Number Of Electrics Energy Distributed, Number of Consumers, and Value of Production per Month 2017*

Bulan Month	Jumlah Listrik Disalurkan Number of Electrics Distributed (kWh)	Jumlah Pelanggan Number of Consumers	Nilai Produksi Value of Production (000 Rp)
(1)	(2)	(3)	(4)
1 Januari/January	103 330 726	177 144	105 556 119 756
2 Februari/February	106 200 771	177 658	110 034 496 083
3 Maret/March	101 967 581	178 130	105 489 753 769
4 April/April	95 902 827	178 559	100 260 264 255
5 Mei/May	98 605 381	179 085	104 086 326 249
6 Juni/June	88 351 398	179 356	94 483 281 329
7 Juli/July	93 822 501	179 836	99 659 212 341
8 Agustus/August	100 746 148	180 471	105 450 187 863
9 September/September	99 729 976	180 999	106 026 587 566
10 Oktober/October	105 194 922	181 510	111 716 086 793
11 Nopember/November	99 314 472	182 046	105 990 049 599
12 Desember/December	101 270 379	182 594	107 018 239 663
<b>Jumlah/Total</b>			
	<b>2017</b>	<b>1 194 437 082</b>	<b>1 255 770 605 266</b>
	<b>2016</b>	<b>2 070 328 249</b>	<b>2 254 311 258</b>
	<b>2015</b>	<b>2 097 490 331</b>	<b>2 102 422 916</b>

Sumber : PT. PLN (Persero) Distribusi Jawa Timur Area Pelayanan Mojokerto

Source : State Electricity Company of Jawa Timur Distribution, Area of Mojokerto Service

### 6.3 KONSTRUKSI CONSTRUCTIONS

**Tabel 6.3.1** Jumlah Perusahaan Konstruksi Menurut Kecamatan dan Klasifikasi Permodalan  
*Number of Construction Establishments by District and Capital Classification 2017*

Kecamatan <i>District</i>	Klasifikasi Permodalan / <i>Capital Classification</i>					
	M2	M1	K3	K2	K1	
(1)	(2)	(3)	(3)	(5)	(6)	
01. Jatirejo						
02. Gondang						
03. Pacet						
04. Trawas						
05. Ngoro					1	
06. Pungging		1		3		
07. Kutorejo						
08. Mojosari			1		1	
09. Bangsal				1	3	
10. Mojoanyar						
11. Dlanggu						
12. Puri		1	3	5	2	
13. Trowulan				1	5	
14. Sooko			1		8	
15. Gedeg				1	4	
16. Kemlagi						
17. Jetis					4	
18. Dawarblandong						
<b>Jumlah/Total</b>	<b>2017</b>	-	<b>2</b>	<b>5</b>	<b>11</b>	<b>28</b>
	<b>2016</b>	-	<b>2</b>	<b>4</b>	<b>10</b>	<b>22</b>
	<b>2015</b>	-	<b>1</b>	<b>4</b>	<b>10</b>	<b>21</b>

Catatan / Note :

- M2 : Modal 2 Milyar - 10 Milyar
- M1 : Modal 350 juta - 2 Milyar
- K3 : Modal 200 juta - 350 juta
- K2 : Modal 50 juta - 200 juta
- K3 : Modal 500 ribu - 50 juta

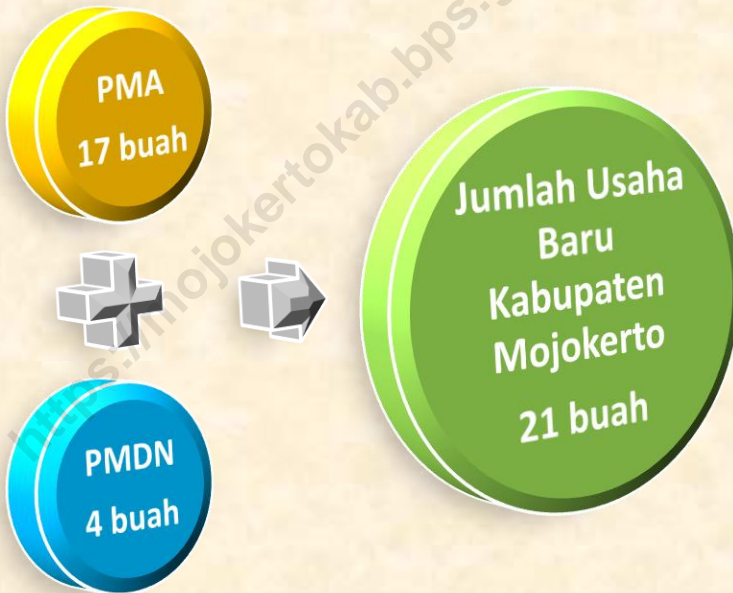
Sumber : BPC GAPENSI Kabupaten Mojokerto

Source : BPC GAPENSI of Mojokerto Regency

# P ERDAGANGAN TRADE

# 7

## JUMLAH PMA DAN PMDN KABUPATEN MOJOKERTO



Kecamatan Kapur IX mempunyai Pasar terbanyak di Kabupaten Lima Puluh Kota yakni 10 pasar, sedangkan Kecamatan Luak hanya 1 pasar

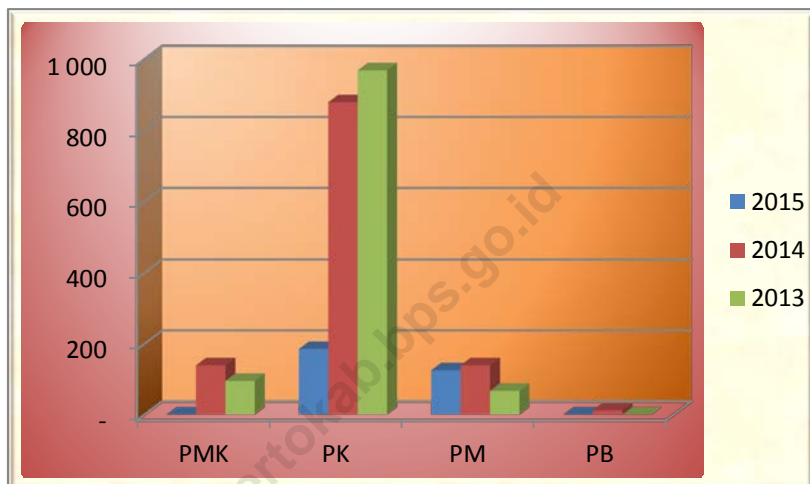
**PENJELASAN TEKNIS**

1. Data ekspor berasal dari Dinas Perindustrian dan Perdagangan Kabupaten Mojokerto.
2. Barang-barang yang dikirim keluar Mojokerto untuk diolah dicatat sebagai ekspor.
3. Rata-rata harga eceran beras berasal dari Perum Bulog Sub Divre Wilayah II Surabaya Selatan.
4. IHK merupakan indikator inflasi yang dihitung setiap bulan berdasarkan perkembangan harga barang-barang dan jasa-jasa yang dikonsumsi rumah tangga di 10 (sepuluh) kota di Jawa Timur yaitu Kota Surabaya, Kota Malang, Kabupaten Jember, Kota Kediri, Kota Probolinggo, Kota Madiun, Kabupaten Tuban, Kabupaten Tulungagung, Kabupaten Banyuwangi, dan Kabupaten Sumenep.
5. IHK mencakup 7 kelompok, yaitu: bahan makanan; makanan jadi, minuman, rokok, dan tembakau; perumahan, air, listrik, gas, dan bahan bakar; sandang; kesehatan; pendidikan, rekreasi, dan olah raga; transpor, komunikasi, dan jasa keuangan.

**TECHNICAL NOTES**

1. *Export data are compiled on the basis from Departement of Industry and Trade Mojokerto Regency.*
2. *Goods sent out of Mojokerto Regency for processing purpose are recorded as export.*
3. *The average retail price of rice is compiled from Logistics Board of Sub Division Area II of South Surabaya.*
4. *The Consumer Price Index (CPI) is an indicator inflation, which is calculated every month based on the price movement of a market basket of goods and services consumed by household in ten cities at East Java: Surabaya City, Malang City, Jember Regency, Kediri City, Probolinggo City, Madiun City, Tuban Regency, Tulungagung Regency, Banyuwangi Regency, and Sumenep Regency.*
5. *Commodities of CPI consist of 7 groups as follows: food stuff; prepare food, beverages, and tobacco products; housing, water, electricity, gas, and fuel; clothing; health; education, recreation, and sports; transportation, communication, and finance services.*

**Gambar / Figure 7.1**  
**Banyaknya Pemegang Surat Ijin Usaha Perdagangan (SIUP)**  
**Menurut Golongan Usaha**  
**Number of SIUP's Holder by Business Faction**  
**2013 - 2015**



Sumber : Badan Pelayanan Perijinan Terpadu Kabupaten Mojokerto  
Source : Board of Inwrought Service Mojokerto Regency

**Tabel** 7.1  
**Table**

**Ekspor Kabupaten Mojokerto Menurut Jenis Komoditi**  
**Exports of Mojokerto Regency by Kinds of Commodity**  
**2015**

No	Komoditi/Commodity	Nilai/Value (US \$)	Negara Tujuan	Country Destinitaion
(1)		(2)	(3)	
1	Rotan, Partical Board	2 818 417,90	Brazil,Japan,Grecece,USA,Germany ,Arabia,Japan,Mexico,Netherland, Saudi Arabia	
2	Bufet/lemari/meja/bagian tempat tidur/kursi dari kayu	7 543 515,40	USA	
3	Emulsifior,glukosa	23 484 770,09	Denmark,Thailand, Korea	
4	Bahan baku untuk membuat paralon	-	India,Rusia,Nedheland,Taiwan,Br azil,Malaysia,Jerman	
5	Ketan putih, menir	-	Thailand	
6	Kertas	-	New Zealand	
7	Material Shoes	-	China,Japan	
8	Preparad Stoneware,Gypsum	-	Bangkok,Thailand	
9	Karet Olahan	-	Indonesia	
10	Venner,embossed BMC,PVC,glass retainer, upholstery	3 380 602,94	Taiwan,China,Austria,Japan	
11	Plastic mixer,pipe extrusion	-	China	
12	Cold rolled steel sheet in coil, primary aluminium T-Bar	-	Korea Selatan,Vietnam,Australia	
13	Tepung Ikan, Katul padi,Jagung	-	Amerika Latin	
14	Nylon Filamen Yarn,Polyster high tenacity	-	Taiwan	
15	Brazilia/GreekRaw cotton,synthetic/polyester staple	15 480 306,65	Brazil,Japan,Greece,USA	
16	Industri Kimia Dasar	-	Japan	
<b>Jumlah/Total</b>	<b>2015</b>	<b>52 707 612,98</b>		
	<b>2014</b>	<b>1 247 016 662,81</b>		
	<b>2013</b>	<b>321 273 852,84</b>		

Sumber : Dinas Perindustrian dan Perdagangan Kabupaten Mojokerto

Source : Industrial and Trade Service of Mojokerto Regency

**Tabel 7.2** Realisasi Ekspor Kabupaten Mojokerto Menurut Surat Keterangan Asal (SKA)  
**Table** Exports Realisation of Mojokero Regency by From Letter Note

No	Triwulan	Volume/Volume (Kg)	Nilai/Value (US\$)
(1)	(2)	(3)	(4)
01.	Triwulan I	-	2 276 102,29
02.	Triwulan II	-	9 105 167,93
03.	Triwulan III	-	6 456 173,90
04.	Triwulan IV	-	34 870 168,86
<b>Jumlah/Total</b>	<b>2015</b>	-	<b>52 707 612,98</b>
	<b>2014</b>	-	<b>310 733 013,00</b>
	<b>2013</b>	<b>96 766 731,05</b>	<b>321 273 852,84</b>

Sumber : Dinas Perindustrian dan Perdagangan Kabupaten Mojokerto

Source : Industrial and Trade Service of Mojokerto Regency

**Tabel 7.3** Banyaknya Proyek PMDN Yang Disetujui Menurut Lokasi Proyek  
**Table** *Number of Domestic Investment Project which Agreed by Project Location 2015 - 2016*

Lokasi Proyek <i>Project Location</i>	2015		2016	
	Perusahaan <i>Establishments</i>	Investasi <i>Investment</i> (Juta Rp)	Perusahaan <i>Establishments</i>	Investasi <i>Investment</i> (Juta Rp)
(1)	(2)	(3)	(4)	(5)
01. Jatirejo	-	-	2	31.500
02. Gondang	-	-	2	94.389
03. Pacet	-	-		
04. Trawas	-	-		
05. Ngoro	1	110 773.70	31	1.018.253
06. Pungging	-	-	7	1.311.941.170
07. Kutorejo	1	98 704.90	1	16.940
08. Mojosari	-	-	4	140.703
09. Bangsal	-	-	1	15.401
10. Mojoanyar	-	-	2	25.219.956
11. Dlanggu	1	128 280.80		
12. Puri	-	-	2	516.000
13. Trowulan	-	-	2	30.157
14. Sooko	1	508 030.00		
15. Gedeg	-	-	3	45.568
16. Kemlagi	-	-		
17. Jetis	-	-	7	602.119
18. Dawarblandor	-	-		
<b>Jumlah/Total</b>	<b>4</b>	<b>845 789</b>	<b>64</b>	<b>1.339.672.156</b>
Perusahaan tidak menyebutkan lokasi Kecamatan	-	-	-	-
<b>Jumlah/Total</b>	<b>4</b>	<b>845 789</b>	<b>64</b>	<b>1.339.672.156</b>

Sumber : Badan Perijinan Terpadu dan Penanaman Modal Kabupaten Mojokerto  
 Souece : Board of Permission and Investment Financial Capital Mojokerto Regency



**Tabel** 7.4  
**Table**

**Banyaknya Proyek PMDN Yang Disetujui Menurut Sektor**  
**Number of Domestic Investment Project which Agreed by Sector**  
**2015 - 2016**

Sektor / Sector	2015		2016	
	Perusahaan Establishments	Investasi Investment (Juta Rp)	Perusahaan Establishments	Investasi Investment (Juta Rp)
(1)	(2)	(3)	(4)	(5)
01. Pertanian Tanaman Pangan	-	-		
02. Perkebunan	-	-		
03. Peternakan	-	-		
04. Perikanan	-	-		
05. Kehutanan	-	-		
06. Pertambangan	-	-		
07. Industri Makanan	1	98 704.90	4	48.009.045
08. Industri Tekstil	-	-	1	2.177.500
09. Industri Kayu	-	-	2	20.114.690
10. Industri Kertas	-	-		
11. Industri Farmasi	-	-		
12. Industri Kimia	-	-		
13. Industri Mineral	-	-		
14. Industri Logam Dasar	3	747 084.50		
15. Industri Barang Logam	-	-	1	591.00
16. Industri Lainnya	-	-	9	285.572.027
17. Bangunan	-	-	1	269.272.330
18. Hotel dan Restoran	-	-		
19. Perkantoran	-	-		
20. Perumahan	-	-		
21. Pengangkutan	-	-		
22. Jasa Lainnya	-	-		
23. Listrik dan Air	-	-		
24. Perdagangan	-	-		
<b>Jumlah/Total</b>	<b>4</b>	<b>845 789.40</b>	<b>18</b>	<b>591.00</b>

Sumber : Badan Perijinan Terpadu dan Penanaman Modal Kabupaten Mojokerto  
Souece : Board of Permission and Investment Financial Capital Mojokerto Regency

**Tabel 7.5** Banyaknya Proyek PMA Yang Disetujui Menurut Lokasi Proyek  
**Table** *Number of Foreign Investment Project which Agreed by Project Location 2014 - 2015*

Lokasi Proyek <i>Project Location</i>	2014		2015	
	Perusahaan <i>Establishments</i>	Investasi <i>Investment</i> (US \$)	Perusahaan <i>Establishments</i>	Investasi <i>Investment</i> (US \$)
(1)	(2)	(3)	(4)	(5)
01. Jatirejo	-	-	-	-
02. Gondang	-	-	-	-
03. Pacet	-	-	1	2 966,20
04. Trawas	-	-	-	-
05. Ngoro	11	129 826,20	13	200 293,00
06. Pungging	1	1 379,30	-	-
07. Kutorejo	4	74 559,50	2	21 130,90
08. Mojosari	1	10 000,00	-	-
09. Bangsal	1	1 142,90	1	54 517,50
10. Mojoanyar	-	-	-	-
11. Dlanggu	1	1 500,00	-	-
12. Puri	-	-	-	-
13. Trowulan	-	-	-	-
14. Sooko	-	-	-	-
15. Gedeg	-	-	-	-
16. Kemlagi	-	-	-	-
17. Jetis	-	-	-	-
18. Dawarblandong	1	1 200,00	-	-
<b>Jumlah/Total</b>	<b>20</b>	<b>219 607,90</b>	<b>17</b>	<b>278 907,60</b>
Perusahaan tidak menyebutkan lokasi Kecamatan	-	-	-	-
<b>Jumlah/Total</b>	<b>20</b>	<b>219 607,90</b>	<b>17</b>	<b>278 907,60</b>

Sumber : Badan Perijinan Terpadu dan Penanaman Modal Kabupaten Mojokerto

Souce : *Board of Permission and Investment Financial Capital Mojokerto Regency*

**Tabel 7.6** Banyaknya Proyek PMA Yang Disetujui Menurut Sektor  
**Table** *Number of Foreign Investment Project which Agreed by Sector*  
 2014 - 2015

Sektor / Sector	2014		2015	
	Perusahaan Establishments	Investasi Investment (US \$)	Perusahaan Establishments	Investasi Investment (US \$)
(1)	(2)	(3)	(4)	(5)
01. Pertanian Tanaman Pangan	-	-	-	-
02. Perkebunan	-	-	-	-
03. Peternakan	-	-	-	-
04. Perikanan	-	-	-	-
05. Kehutanan	-	-	-	-
06. Pertambangan	-	-	-	-
07. Industri Makanan	4	74 807,10	7	147 843,60
08. Industri Tekstil	-	-	-	-
09. Industri Kayu	-	-	-	-
10. Industri Kertas	4	103 928,30	3	44 785,10
11. Industri Farmasi	2	2 522,20	-	-
12. Industri Kimia	-	-	-	-
13. Industri Mineral	1	10 000,00	-	-
14. Industri Logam Dasar	2	11 747,90	1	4 285,70
15. Industri Barang Logam	-	-	-	-
16. Industri Lainnya	5	14 402,40	5	61 093,20
17. Bangunan	-	-	-	-
18. Hotel dan Restoran	-	-	-	-
19. Perkantoran	-	-	-	-
20. Perumahan	-	-	-	-
21. Pengangkutan	-	-	1	20 900,00
22. Jasa Lainnya	-	-	-	-
23. Listrik dan Air	-	-	-	-
24. Perdagangan	2	2 200,00	-	-
<b>Jumlah/Total</b>	<b>20</b>	<b>219 607,90</b>	<b>17</b>	<b>278 907,60</b>
Perusahaan belum masuk ke Bag. Perekonomian	-	-	-	-
<b>Jumlah/Total</b>	<b>20</b>	<b>219 607,90</b>	<b>17</b>	<b>278 907,60</b>

Sumber : Badan Perijinan Terpadu dan Penanaman Modal Kabupaten Mojokerto

Source : Board of Permission and Investment Financial Capital Mojokerto Regency

**Tabel 7.7** Jumlah Penerbitan Tanda Daftar Perusahaan (TDP) per Bulan  
**Table** Number of Sign of Company Register Published per Month  
 2016

	Bulan Month	Penerbitan TDP/TDP Published						
		Baru/New	Perpanjangan/Lengthening					
			1	2	3	4	5	6
(1)	(2)	(3)	(4)	(5)	(6)	(7)	(8)	
01.	Januari/January	81	12	18	1	3		
02.	Februari/February	91	26	9		3		
03.	Maret/March	120	27	12	2	4	2	3
04.	April/April	89	22	4	2			2
05.	Mei/May	90	18	7	1	1		1
06.	Juni/June	75	20	4	2			
07.	Juli/July	33	13	1		2		3
08.	Agustus/August	70	24	4	2	1		
09.	September/Septembe	80	15	3	2			1
10.	Oktober/October	59	12	2	1	1		
11.	Nopember/November	91	23	3	1			
12.	Desember/December	70	21	2				
<b>Jumlah/Total</b>	<b>2016</b>	<b>949</b>	<b>233</b>	<b>69</b>	<b>14</b>	<b>15</b>	<b>2</b>	<b>10</b>
	<b>2015</b>	<b>986</b>	<b>180</b>	<b>43</b>	<b>11</b>	<b>13</b>	<b>7</b>	<b>3</b>
	<b>2014</b>	<b>988</b>	<b>168</b>	<b>56</b>	<b>6</b>	<b>13</b>	<b>5</b>	<b>-</b>

Sumber : Badan Perijinan Terpadu dan Penanaman Modal Kabupaten Mojokerto  
 Souece : Board of Permission and Investment Financial Capital Mojokerto Regency

**Tabel 7.8** Banyaknya Pemegang Surat Ijin Usaha Perdagangan (SIUP) Menurut Golongan Usaha  
**Table** *Number of SIUP's Holder by Business Faction 2016*

Kecamatan <i>District</i>	Golongan Usaha/ <i>Business Faction</i>				Jumlah <i>Total</i>	
	PMk	PK	PM	PB		
(1)	(2)	(3)	(4)	(5)	(6)	
01. Jatiorejo	7	16	7	1	31	
02. Gondang	10	30	4		44	
03. Pacet	11	32	4		47	
04. Trawas	4	12	1		17	
05. Ngoro	23	54	20	3	100	
06. Pungging	10	69	12	6	97	
07. Kutorejo	11	40	2	1	54	
08. Mojosari	24	89	17		130	
09. Bangsal	11	57	9	1	78	
10. Mojoanyar	5	33	7		45	
11. Dlanggu	12	38	8		58	
12. Puri	13	80	16	1	110	
13. Trowulan	16	65	11	1	93	
14. Sooko	26	87	20	2	135	
15. Gedeg	14	35	6	1	56	
16. Kemlagi	13	29	3	2	47	
17. Jetis	10	40	12	3	65	
18. Dawarblandong	7	27	4		38	
<b>Jumlah/Total</b>	<b>2016</b>	<b>227</b>	<b>833</b>	<b>163</b>	<b>22</b>	<b>1 245</b>
	<b>2015</b>	<b>223</b>	<b>844</b>	<b>155</b>	<b>18</b>	<b>1 240</b>
	<b>2014</b>	<b>139</b>	<b>879</b>	<b>139</b>	<b>12</b>	<b>1 169</b>

**Catatan / Note :**

Sesuai dengan PERMENDAG 39/M-DAG/PER/12/2012

PMk = Pedagang Mikro ( Modal Usaha s/d 50 juta)

PK = Pedagang Kecil ( Modal Usaha 51 s/d 500 juta)

PM = Pedagang Menengah (Modal Usaha 501 juta s/d 10 milyar)

PB = Pedagang Besar (Modal Usaha diatas 10 milyar)

Sumber : Badan Perijinan Terpadu dan Penanaman Modal Kabupaten Mojokerto

Soucee : Board of Permission and Investment Financial Capital Mojokerto Regency

**Tabel 7.9** Prognosa dan Realisasi Pengadaan Gabah untuk Wilayah II Surabaya Selatan  
*Table 7.9 Prognosis and Realization of Rice Supply for Region II South Surabaya 2017*

Bulan Month	Prognosa/ Prognosis (Ton)	Saluran Pengadaan/Distribution Channel (Ton)					Jumlah Total	Terhadap Prognosa To Prognosis (%)	
		KUD Village Cooperativ es Unit (3)	Non KUD Non-Village Cooperatives Unit (4)	UPGB (5)	KTNA (6)	Satgas Task Unity (7)			
(1)	(2)	(3)	(4)	(5)	(6)	(7)	(8)	(9)	
01. Januari/January									
02. Februari/February									
03. Maret/March									
04. April/April									
05. Mei/May									
06. Juni/June									
07. Juli/July									
08. Agustus/August									
09. September/September									
10. Oktober/October									
11. Nopember/November									
12. Desember/December									
<b>Jumlah/Total</b>	<b>2017</b>								
	<b>2016</b>								
	<b>2015</b>	<b>30 339.00</b>	<b>-</b>	<b>15 396.00</b>	<b>171.00</b>	<b>150.00</b>	<b>-</b>	<b>46 056.00</b>	<b>51.80</b>

Sumber : Perum BULOG Sub Divre Wil. II Surabaya Selatan  
 Source : Logistics Board of Sub Division Area II of South Surabaya

**Tabel 7.10** Realisasi Pengadaan Beras untuk Wilayah II Surabaya Selatan  
**Table** 7.10 Realization of Rice Supply for Region II South Surabaya  
 2017

Bulan Month	Prognosa/ Prognosis (Ton)	Saluran Pengadaan/Distribution Channel/ (Ton)					Jumlah Total	Terhadap Prognosa To Prognosis (%)		
		KUD Village Cooperativ es Unit	Non KUD Non-Village Cooperatives Unit	UPGB	KTNA	Satgas Task Unity				
(1)	(2)	(3)	(4)	(5)	(6)	(7)	(8)	(9)		
01.	Januari/January									
02.	Februari/February									
03.	Maret/March									
04.	April/April									
05.	Mei/May									
06.	Juni/June									
07.	Juli/July									
08.	Agustus/August									
09.	September/September									
10.	Oktober/October									
11.	Nopember/November									
12.	Desember/December									
<b>Jumlah/Total</b>		<b>2017</b>								
		<b>2016</b>								
		<b>2015</b>	<b>50 735.00</b>	<b>45.00</b>	<b>15 771.01</b>	<b>25 743.00</b>	<b>1 086.01</b>	<b>16 935.01</b>	<b>59 580.03</b>	<b>117.43</b>

Sumber : Perum BULOG Sub Divre Wil. II Surabaya Selatan  
 Source : Logistics Board of Sub Division Area II of South Surabaya

**Tabel 7.12** Prognosa dan Realisasi Pengadaan Gabah untuk Wilayah Kabupaten Mojokerto  
**Table** Prognosis and Realization of Rice Supply for Region II Mojokerto Regency  
 2017

Bulan Month	Prognosa/ Prognosis (Ton)	Saluran Pengadaan/Distribution Channel (Ton)					Jumlah Total		Terhadap Prognosa To Prognosis (%)
		KUD Village Cooperativ es Unit	Non KUD Non-Village Cooperative s Unit	UPGB	KTNA	Satgas Task Unity	(8)	(9)	
		(3)	(4)	(5)	(6)	(7)			
(1)	(2)	(3)	(4)	(5)	(6)	(7)	(8)	(9)	
01. Januari/January									
02. Februari/February									
03. Maret/March									
04. April/April									
05. Mei/May									
06. Juni/June									
07. Juli/July									
08. Agustus/August									
09. September/September									
10. Oktober/October									
11. Nopember/November									
12. Desember/December									
<b>Jumlah/Total</b>	<b>2017</b>								
	<b>2016</b>								
	<b>2015</b>	<b>10 000.00</b>	<b>-</b>	<b>120.00</b>	<b>120.00</b>	<b>-</b>	<b>-</b>	<b>240.00</b>	
								<b>2.40</b>	

Sumber : Perum BULOG Sub Divre Wil. II Surabaya Selatan  
 Source : Logistics Board of Sub Division Area II of South Surabaya



**Tabel 7.13** Realisasi Pengadaan Beras untuk Wilayah Kabupaten Mojokerto  
**Table 7.13** Realization of Rice Supply for Region of Mojokerto Regency  
 2017

Bulan Month	Prognosa/ Prognosis (Ton)	Saluran Pengadaan/Distribution Channel (Ton)					Jumlah Total	Jumlah Total	(% Terhadap Prognosa To Prognosis)
		KUD Village Cooperatives Unit	Non KUD Non-Village Cooperatives Unit	UPGB	KTNA	Satgas Task Unity			
(1)	(2)	(3)	(4)	(5)	(6)	(7)	(8)	(9)	
01.	Januari/January								
02.	Februari/February								
03.	Maret/March								
04.	April/April								
05.	Mei/May								
06.	Juni/June								
07.	Juli/July								
08.	Agustus/August								
09.	September/September								
10.	Oktober/October								
11.	Nopember/November								
12.	Desember/December								
<b>Jumlah/Total</b>	<b>2017</b>								
	<b>2016</b>								
	<b>2015</b>	17 650.00	45 000.00	4 149 000.00	12 012 000.00	15 000.00	8 445 000.00	24 666 000.00	139 750.71

Sumber : Perum BULOG Sub Divre Wil. II Surabaya Selatan  
 Source : Logistics Board of Sub Division Area II of South Surabaya

**Tabel 7.14** Kebijakan Harga Dasar Gabah dan Harga Pembelian Gabah/Beras  
**Table** *The Policy of Base Price of Rice and Purchase Price of Rice*  
 2003-2017

Tahun Year	Harga Dasar Gabah Base Price of Rice (Rp)	Harga Pembelian/Purchase Price (Rp/Kg)			
		Gabah/Shell of Rice		Beras/Rice	
		KUD Village Cooperatives Unit	Non KUD Non-Village Cooperatives Unit	KUD Village Cooperatives Unit	Non KUD Non-Village Cooperatives Unit
		(3)	(4)	(5)	(6)
2003	1 700	1 725	1 725	2 790	2 790
2004	1 700	1 725	1 725	2 790	2 790
2005	1 730	1 765	1 765	2 790	2 790
2006	2 250	2 280	2 280	3 550	3 550
2007	2 575	2 600	2 600	4 000	4 000
2008	2 800	2 840	2 840	4 300	4 300
2009	3 000	3 040	3 040	4 600	4 600
2010	3 300	3 345	3 345	5 060	5 060
2011	3 345	3 345	3 345	5 060	5 060
I	3 345	3 475	3 475	5 260	5 260
II	3 345	3 650	3 650	5 400	5 400
III	3 345	3 900	3 900	5 600	5 600
IV	3 345	4 100	4 100	6 000	6 000
V	3 345	4 300	4 300	6 500	6 500
VI	-	-	-	6 800	6 800
2012	3 345	4 300	4 300	6 500	6 500
I	4 200	4 200	4 200	6 600	6 600
2013	4 200	4 200	4 200	6 600	6 600
2014	4 200	4 200	4 200	6 600	6 600
2015	4 650	4 650	4 650	7 300	7 300
2016					
2017					

Ket : I s/d VI ada tambahan harga pembelian sehingga harga menjadi yang tersebut diatas

Sumber : Perum BULOG Sub Divre Wil. II Surabaya Selatan

Source : Logistics Board of Sub Division Area II of South Surabaya

**Tabel** 7.15 Indeks Harga Konsumen (IHK) Kota Surabaya \*) per Bulan Menurut Kelompok Komoditi  
**Table** 7.15 *Consumers Price Index of Surabaya City per Month by Group of Commodity*  
 2015 ( 2012 = 100 )

Bulan Month	Kelompok Komoditi/Group of Commodity			
	Bahan Makanan Food Stuff	Makanan Jadi, Minuman, Rokok Prepared Food, Beverages and Tobacco Products	Perumahan Housing	Sandang Clothing
(1)	(2)	(3)	(4)	(5)
01. Januari/January	126,69	121,33	117,24	105,12
02. Februari/February	125,21	121,83	117,54	105,89
03. Maret/March	125,01	122,66	117,70	105,76
04. April/April	124,09	123,38	117,57	106,09
05. Mei/May	124,57	124,50	117,85	106,50
06. Juni/June	125,84	125,76	118,22	106,92
07. Juli/July	126,49	126,28	118,31	107,23
08. Agustus/August	128,67	127,36	118,34	107,29
09. September/September	128,37	128,23	118,47	108,39
10. Oktober/October	126,47	128,49	118,33	108,20
11. Nopember/November	126,26	128,72	118,48	107,11
12. Desember/December	130,12	129,73	119,19	106,46

Catatan / Note :

\*) Pola perkembangan Indeks Harga Konsumen untuk Kabupaten Mojokerto diasumsikan mengikuti perkembangan Kota Surabaya

Sumber : BPS Propinsi Jawa Timur

Source : Central Board of Statistics, Jawa Timur Province

**Lanjutan Tabel**  
**Continued Table**

7.15

Bulan <i>Month</i>	Kelompok Komoditi/ <i>Group of Commodity</i>			
	Kesehatan <i>Health</i>	Pendidikan Rekreasi dan Olah Raga <i>Education, Recreation and Sports</i>	Transport, Komunikasi & Jasa Keuangan <i>Transportation, Communication, and Banking Service</i>	UMUM <i>General</i>
(1)	(6)	(7)	(8)	(9)
01. Januari/ <i>January</i>	115,04	107,23	120,68	118,29
02. Februari/ <i>February</i>	115,18	107,36	117,95	117,79
03. Maret/ <i>March</i>	116,04	107,69	119,18	118,21
04. April/ <i>April</i>	116,42	107,75	122,20	118,69
05. Mei/ <i>May</i>	116,50	108,00	122,55	119,15
06. Juni/ <i>June</i>	117,08	108,08	122,78	119,79
07. Juli/ <i>July</i>	117,44	108,17	123,82	120,25
08. Agustus/ <i>August</i>	118,79	110,03	122,39	120,83
09. September/ <i>September</i>	118,96	111,11	122,35	121,14
10. Oktober/ <i>October</i>	118,45	111,04	122,30	120,73
11. Nopember/ <i>November</i>	119,05	111,08	122,25	120,71
12. Desember/ <i>December</i>	119,49	111,23	122,74	121,85

Catatan / *Note* :

- \*) Pola perkembangan Indeks Harga Konsumen untuk Kabupaten Mojokerto diasumsikan mengikuti perkembangan Kota Surabaya

Sumber : BPS Propinsi Jawa Timur

Source : *Central Board of Statistics, Jawa Timur Province*

**Tabel** 7.16 **Inflasi Kota Surabaya per Bulan Menurut Kelompok Komoditi**  
**Table** 7.16 **Inflation Rate of Surabaya City per Month by Group of Commodity**  
 2015 ( 2012 = 100 )

Bulan Month	Kelompok Komoditi/Group of Commodity			
	Bahan Makanan Food Stuff	Makanan Jadi, Minuman, Rokok Prepared Food, Beverages and Tobacco Products	Perumahan Housing	Sandang Clothing
(1)	(2)	(3)	(4)	(5)
01. Januari/January	2,04	0,87	1,23	1,21
02. Februari/February	-1,17	0,41	0,26	0,73
03. Maret/March	-0,16	0,68	0,14	-0,12
04. April/April	-0,74	0,59	-0,11	0,31
05. Mei/May	0,39	0,91	0,24	0,39
06. Juni/June	1,02	1,01	0,31	0,39
07. Juli/July	0,52	0,41	0,08	0,29
08. Agustus/August	1,72	0,86	0,03	0,06
09. September/Septemr	-0,23	0,68	0,11	1,03
10. Oktober/October	-1,48	0,20	-0,12	-0,18
11. Nopember/Novemb	-0,17	0,18	0,13	-1,01
12. Desember/Decemb	3,06	0,78	0,60	-0,61

Catatan / Note :

- \*) Pola perkembangan Indeks Harga Konsumen untuk Kabupaten Mojokerto diasumsikan mengikuti perkembangan Kota Surabaya

Sumber : BPS Propinsi Jawa Timur

Source : Central Board of Statistics, Jawa Timur Province

**Lanjutan Tabel**  
**Continued Table** 7.16

Bulan <i>Month</i>	Kelompok Komoditi/ <i>Group of Commodity</i>			
	Kesehatan <i>Health</i>	Pendidikan Rekreasi dan Olah Raga <i>Education, Recreation and Sports</i>	Transport, Komunikasi & Jasa Keuangan <i>Transportation, Communication, and Banking Service</i>	UMUM <i>General</i>
(1)	(6)	(7)	(8)	(9)
01. Januari/ <i>January</i>	1,11	0,07	-3,28	0,41
02. Februari/ <i>February</i>	0,12	0,12	-2,25	-0,42
03. Maret/ <i>March</i>	0,75	0,31	1,04	0,36
04. April/ <i>April</i>	0,33	0,06	2,53	0,41
05. Mei/ <i>May</i>	0,07	0,23	0,29	0,39
06. Juni/ <i>June</i>	0,50	0,07	0,19	0,54
07. Juli/ <i>July</i>	0,31	0,08	0,85	0,38
08. Agustus/ <i>August</i>	1,15	1,72	-1,15	0,48
09. September/ <i>September</i>	0,14	0,98	-0,03	0,26
10. Oktober/ <i>October</i>	-0,43	-0,06	-0,04	-0,34
11. Nopember/ <i>November</i>	0,51	0,04	-0,04	-0,02
12. Desember/ <i>December</i>	0,37	0,14	0,40	0,94

Catatan / *Note* :

\*) Pola perkembangan Indek Harga Konsumen untuk Kabupaten Mojokerto diasumsikan mengikuti perkembangan Kota Surabaya

Sumber : BPS Propinsi Jawa Timur

Source : *Central Board of Statistics, Jawa Timur Province*

# HOTEL DAN PARIWISATA *HOTEL AND TOURISM*

8

## JUMLAH KUNJUNGAN WISATA DI KABUPATEN MOJOKERTO 2015



Jumlah kunjungan wisata terbanyak ke Lembah Harau pada Bulan Juli 2015, tercatat sebanyak 29.420 Wisatawan Nusantara dan 65 Wisatawan Mancanegara berkunjung ke objek wisata ini.

**PENJELASAN TEKNIS**

1. Konsep dan definisi pariwisata mengikuti rekomendasi *United Nations World Tourism Organization* (UNWTO) dan *International Union of Office Travel Organization* (IUOTO).
2. Wisatawan mancanegara (wisman) adalah setiap pengunjung yang mengunjungi suatu negara di luar tempat tinggalnya, didorong oleh satu atau beberapa keperluan tanpa bermaksud memperoleh penghasilan di tempat yang dikunjungi dan lamanya kunjungan tersebut tidak lebih dari satu tahun (12 bulan).
3. Usaha penyedia akomodasi adalah usaha yang menyediakan pelayanan penginapan yang dapat dilengkapi dengan pelayanan pariwisata lainnya. Usaha penyediaan akomodasi dapat berupa hotel, vila, pondol wisata, bumi perkemahan, persinggahan karava, dan akomodasi lainnya yang digunakan untuk tujuan pariwisata.
4. Hotel adalah penyediaan akomodasi secara harian berupa kamar-kamar di dalam satu bangunan yang dapat dilengkapi dengan jasa pelayanan makan dan minum, kegiatan hiburan dan atau fasilitas lainnya. Hotel terdiri dari hotel berbintang dan non bintang.
5. Hotel bintang adalah usaha penyediaan jasa pelayanan penginapan, makan minum serta jasa lainnya bagi umum dengan

**TECHNICAL NOTES**

1. *The concept and definition of tourism refers to the recommendation of the United Nations World Tourism Organization (UNWTO) and International Union of Office Travel Organization (IUOTO).*
2. *An international visitor is any person visiting a country other than his usual place of residence for any reason other than for earning income in the country visited, and the length of stay is no more than one year (12 months).*
3. *The business of providing accomodation is a bussiness that provides specialty services that can be equipped with other tourism services. It includes hotel, villa, cottage, camping, caravan stop, and other accomodation that are used for tourism purpose.*
4. *Hotel is daily supply of accomodation rooms within a building which can be equipped with eating and drinking services, entertainment activities and/or other facilities. Hotel consists of a classified hotel and a non classified hotel.*
5. *A classified hotel is the business of providing an accomodation, eating and drinking as well as other services for the public by using a building or a*



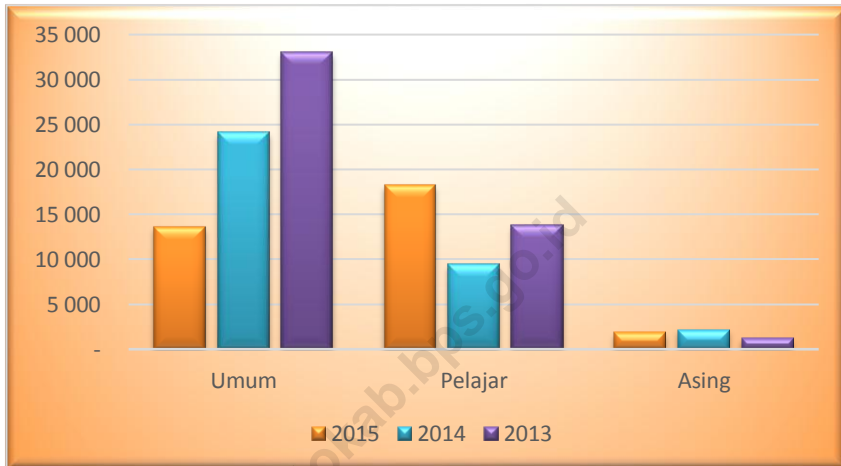
menggunakan sebagian atau seluruh bangunan. Usaha ini dikelola secara komersial serta memenuhi ketentuan persyaratan sebagai hotel bintang yang ditetapkan dalam surat keputusan instansi yang membinanya. Misalnya hotel bintang lima, hotel bintang empat, dan seterusnya.

6. Hotel non bintang mencakup hotel melati, penginapan remaja/*youth hostel*, pondok wisata, motel, penginapan, dan losmen.

*part of a building. It is managed commercially and meets specified requirements as a star hotel (including diamonds) set forth in the decree of fostering agency. For example, five star hotel, four star hotel, and so on.*

6. *Hotel non star including jasmine hotel, adolescent lodging / youth hostel, wisata maisonette, motel, lodging, losmen and others.*

**Gambar / Figure 8.1**  
**Jumlah Pengunjung yang Membayar di Museum Trowulan Menurut Kategori**  
*Number of Visitors whos Paying at Trowulan Museum by Kinds*  
**2013 - 2015**



Sumber : Dinas Pemuda, Olahraga, Kebudayaan dan Pariwisata Kabupaten Mojokerto

Source : Teenager, Sport, Culture and Tourism Service of Mojokerto Regency

**Tabel 8.1** Daftar Hotel dan Akomodasi Lainnya  
**Table** List of Hotel and The Other Accommodation  
 2016

No.	Kecamatan District	Nama Hotel/ Name of Hotel/Akomodasi Accommodation	Klasifikasi Classification	Jumlah Tempat		Jumlah Tenaker Teenagers	Tahun Berdiri Years
				Tidur Standard	Suite (5)		
(1)	(2)	(3)	(4)	(5)	(6)	(7)	
01.	Gondang	Pondok Wisata dan Pemancingan	Pondok Wisata				2008
02.	Pacet	Hotel Amanda	Melati 1				1999
		Hotel Bukit Surya	Melati 1				1995
		Hotel Canggarr	Melati 2				1992
		Hotel Carina	Melati 1				1994
		Griya Kusuma Indah	Wisma				1999
		Hotel Kartika Purnama	Melati 2				1979
		Hotel Sativa Sanggraloka	Bintang 4				1996
		Hotel Sederhana	Melati 1				2004
		Hotel Sederhana II	Youth Hostel				2008
		Hotel Srikandi-Ubalan	Pdk Wisata				1998
		Hotel Sriwijaya/Puri Sijaya	Melati 1				2011
		Pondok Claket Indah	Pdk Wisata				1992
		Pondok Pak Guru	Pdk Wisata				2011
		Pondok Wisata Padusan	Pdk Wisata				1996
		Villa Al-Husna	Villa				2010
		Villa AMI	Villa				1999
		Villa Anggrek I	Villa				2008
		Villa Asia Jaya	Villa				2011
		Villa Bukit Hijau	Villa				2010
		Bukit Keselamatan/Eklesia	Villa				1990
		Villa Damarsewu	Villa				2011
		Villa Green Peace	Villa				2008
		Griya Ciptaning Ati	Villa				2002
		Villa Guntur	Villa				2005
		Villa Hariyono/Villa Hijau	Villa				2001
		Villa Jati I	Villa				2007
		Villa Kebon Pakis(M. Sholeh)	Villa				2001
		Kebon Pakis III	Villa				2008
		Villa Kebon Pakis-I	Villa				2002
		Villa Kebon Pakis/Lesehan	Villa				2013
		Villa Palembang	Villa				1991
		Villa Rinda	Villa				2009
		Villa Rosalia	Villa				2011
		Villa Vibpi I	Villa				2000
		Villa Vibpi II	Villa				2010
		Villa Vibpi III	Villa				2006
		Villa Wahyu	Villa				2008
		Villa Wakid	Villa				1990
		Villa Welirang	Villa				2008
		Villa Green Pacet	Villa				2012
		Villa Wildan	Villa				2012
		Villa Nabila	Villa				2010
		Villa Harys	Villa				2011
		Villa Pondok Alam	Villa				2011
		Villa Avanda	Villa				2004
		Homestay Alsha	Homestay				2007
		Villa Raisya	Villa				2012

Sumber : BPS Kabupaten Mojokerto

Source : Central Board of Statistics, Mojokerto Regency

Lanjutan Tabel  
Continued Table

8.1

No.	Kecamatan District	Nama Hotel/ Akomodasi Name of Hotel/Accommodation	Klasifikasi Classification	Jumlah Tempat		Tahun Berdiri Years		
				Tidur Standard	Tenager Suite			
(1)	(2)	(3)	(4)	(5)	(6)	(7)		
02.	Pacet	Villa Kebon Pakis 4	Villa			2007		
		Villa Delta	Villa			2010		
		Villa Sapto	Villa			2005		
		Homestay Azka	Homestay			2011		
		Villa Cahaya	Villa			2006		
		Villa Pamuji	Villa			2013		
		Rumah Retret Darmaningsih	Villa			2004		
		Villa Ayu	Villa			2013		
		Villa Orint	Villa			2013		
		Villa Gloria	Villa			2010		
		Villa Rambutan	Villa			2012		
		Villa Kanza	Villa			2013		
		Villa Noer	Villa			2012		
		Homestay Rumahku	Villa			2008		
		Griya Rumrining	Villa			2008		
		Homestay Musthofa	Homestay			2013		
		Villa Cemara 7	Villa			1994		
		Villa Aiziah	Villa			2011		
		Villa Ayoe	Villa			2008		
		Villa Fanny	Villa			2012		
		Villa Nauval	Villa			2012		
		Villa Rimba Jaya	Villa			2008		
		Villa Ashri	Villa			2013		
		Griya Padma	Villa			2003		
		Villa P Muin	Villa			2012		
		Homestay Solikah	Homestay			2007		
		03.	Trawas	Tresh Green	Pdk Wisata			2005
				Country Hotel	Melati			2003
Grand Trawas Hotel	Bintang 3					1995		
Hotel History/Royal Trawas Hotel	Melati 1					2009		
Nasta-Inn Cottage	Pdk Wisata					2000		
Newstart	Melati					2010		
Padepokan Cahaya Putra	Melati 2					1986		
Puri Gendis Room and Cottage	Melati					2005		
Hotel Sumber Rejeki	Melati					2010		
Vanda Gardenia	Melati					1998		
Griya Canta Yumana	Pdk Wisata					2005		
UBAYA TRAINING CENTER	YOUTH HOSTE					2005		
Villa Pertiwi	Villa					2007		
Villa Sinar Exspress	Villa					2000		
Villa Suryo	Villa					2004		
Villa WEMPY	Villa					2000		
Villa Safina	Villa					2002		
Villa Alamanda	Villa					1996		
Villa Kotak	Villa					2011		
Villa Sakura	Villa					2002		
04.	Punggging	Hotel Wonokerto	Melati			2011		
05.	Mojoanyar	Hotel Tedjo Wulan	Melati			2006		
06.	Puri	Hotel Puri Indah	Melati 3			1994		
07.	Trowulan	Homestay Lesehan Kampung Air	Pdk Wisata			2011		
		Losmen Asmuni	Pdk Wisata			2005		

Sumber : BPS Kabupaten Mojokerto

Source : Central Board of Statistics, Mojokerto Regency

**Tabel 8.2** Lokasi Obyek Wisata di Kabupaten Mojokerto  
**Table** *Location of Tourism Object at Mojokerto Regency*  
 2017

No.	Lokasi Kecamatan / Desa <i>Location of District / Village</i>	Obyek Wisata <i>Tourism Object</i>	Fasilitas yang Dimiliki <i>Facility</i>
(1)	(2)	(3)	(4)
I. Trowulan			
1.	Bejjong	1. Candi Brahu 2. Candi Gentong	Pendidikan Sejarah Pendidikan Sejarah
2.	Trowulan	3. Situs Siti Hinggil 4. Mahaviara Majapahit 5. Museum Purbakala 6. Candi Minakjinggo 7. Situs Kolam Segaran 8. Situs Kubur Panjang 9. Permatasari	Pendidikan Sejarah Vihara, Patung Budha Koleksi Arca Pendidikan Sejarah Kolam Air, Taman Bunga Pendidikan Sejarah Kolam Renang
3.	Sentonorejo	10. Tradisi Grebeg Suro 11. Tradisi Khaul Syeh Jumadil Kub 12. Situs Alun-Alun Umpak 14. Situs Lantai Segi Enam 15. Situs Makam Putricempa 16. Situs Makam Troloyo	Religi Religi Pendidikan Sejarah Pendidikan Sejarah Pendidikan Sejarah Aula, Penginapan, Masjid
4.	Temon	17. Candi Bajang Ratu 18. Candi Tikus	Pendidikan Sejarah Pendidikan Sejarah
5.	Jatipasar	19. Candi Wringinlawang	Pendidikan Sejarah
6.	Karangjeruk	20. Candi Grinting	Pendidikan Sejarah
7.	Panggih	21. Petilasan Hayam Wuruk	Pendidikan Sejarah
8.	Ngigluk	22. Pendopo Agung	Pendidikan Sejarah
9.	Watesumpak	23. Pusat Perkulakan Sepatu (PPST)	Pusat Perkulakan Sepatu
II. Sooko			
1.	Klinterejo	24. Klinterejo	Kolam Pancing
2.	Sooko	25. Situs Yoni Bre Kahuripan 26. Water Land	Pendidikan Sejarah Wahana Air

Sumber : Dinas Pemuda, Olahraga, Kebudayaan dan Pariwisata Kabupaten Mojokerto  
 Source : *Teenager, Sport, Culture and Tourism Service of Mojokerto Regency*

**Lanjutan Tabel** 8.2  
**Continued Table**

No.	Lokasi Kecamatan / Desa <i>Location of District / Village</i>	Obyek Wisata <i>Tourism Object</i>	Fasilitas yang Dimiliki <i>Facility</i>
(1)	(2)	(3)	(4)
III.	Bangsals		
1.	Sumberwono	27. Makam Tumenggung Prawirosa	Pendidikan Sejarah
2.	Bangsals	28. SPN Bangsals	Kolam Renang, Lap. Tenis
IV.	Ngoro		
1.	Ngoro	29. Kolam Renang MK Tirta	Kol. Renang, Taman Bermain
2.	Wotanmasjedong	30. Candi Jedong ( Sumur Erlangga )	Pendidikan Sejarah
3.	Candiharjo	31. Candi Brangkal	Pendidikan Sejarah
3.	Kutogirang	33. Makam Mbah Mendek ( Sumber ) 34. Candi Genting	Pendidikan Sejarah Pendidikan Sejarah
V.	Kemlagi		
1.	Tanjungan	35. Waduk Tanjungan	Bumi Perkemahan
VI.	Dawarblandong		
1.	Cinandang	36. Waduk Cinandang	Taman Bunga
VII.	Jetis		
1.	Kupang	37. Wanawista Watublork	Prod. Minyak Kayu Putih
2.	Mlirip	38. Taman Brantas Indah	Taman, Perahu
3.	Perning	39. Situs Pithecanthropus Mojokerto	Pendidikan Sejarah
VIII.	Mojoanyar		
1.	Lengkong	40. Lengkong Baru 41. Taman Wisata Rolak Songo 42. Jasa Tirta 43. Tirta Anandiri	Kol. Renang, Taman Bermain Kol. Renang, Taman Bermain Kolam Renang Restoran, Karaoke
IX.	Jatirejo		
1.	Lebak Jabung	44. Petilasan Jago Panji Laras 45. Makam Ki Ageng Jabung 46. Petilasan "Gajah Mada" Jabung 47. Umpak Batu Yoni Lebak Jabung	Pendidikan Sejarah Pendidikan Sejarah Pendidikan Sejarah Pendidikan Sejarah
X.	Puri		
1.	Sambilawang	48. Toga Dayang Sumbi	Prod. Jamu, Taman Toga
2.	Randugenegan	49. Randugenegan	Kol. Renang, Taman Bermain
3.	Plososari	50. Makam Syeh Mahmud	Religi

Sumber : Dinas Pemuda, Olahraga, Kebudayaan dan Pariwisata Kabupaten Mojokerto  
Source : *Teenager, Sport, Culture and Tourism Service of Mojokerto Regency*

**Lanjutan Tabel** 8.2  
**Continued Table**

No.	Lokasi Kecamatan / Desa <i>Location of District / Village</i>	Obyek Wisata <i>Tourism Object</i>	Fasilitas yang Dimiliki <i>Facility</i>
(1)	(2)	(3)	(4)
XI.	Gondang		
1.	Begaganlimo	51. Selokendit	Hiking, Petualang
XII.	Gedeg		
1.	Gedeg	52. Tradisi Tayuban	Wayang Kulit, Orkes, Jaranan
2.	Beratwetan	53. Candi Sumur Gantung	Pendidikan Sejarah
XIII.	Mojosari		
1.	Pekukuhan	54. Pekukuhan	Kolam Pancing
XIV.	Dlanggu		
1.	Kedung Gede	55. Pondok Ikan	Kolam Pancing
XV.	Pacet		
1.	Pacet	56. Coban Canggung	Air Terjun
		57. Air Terjun Grenjeng	Air Terjun
		58. Pemandian Ubalan	Kol. Renang, Mainan Anak
		59. Sumonggo Pinarak	Kolam Pancing
2.	Podho	60. Wanawisata Bandulan	Petualangan, Perkemahan
3.	Sendi	61. Tahura RM. Suryo	Hiking, Bumi Perkemahan
4.	Kembangbelor	62. Sumber Air Jubel	Taman Bunga, Mata Air
5.	Padusan	63. Pemandian Air Panas	Kolam Dingin & Panas
		64. Krapyak	Taman Bunga
		65. Makam Krapyah	Pendidikan Sejarah
6.	Sumberkembar	66. Gua Gembyang	Petualangan
7.	Sendi	67. Gua Lowo	Petualangan
8.	Claket	68. Gunung Pundak	Hiking, Petualang
		69. Gunung Welirang	Hiking, Petualang
9.	Kembangore	70. Situs Prasasti Kembangore	Pendidikan Sejarah
10.	Kesimantengah	71. Candi Kesimantengah	Pendidikan Sejarah
11.	Made	72. Made	Kolam Pancing
XVI.	Trawas		
1.	Ketapanname	73. Air Terjun Dlundung	Air Terjun, Perkemahan
2.	Kemloko	74. Situs Reco Lanang	Pendidikan Sejarah
		75. Gunung Batok	Hiking, Petualang

Sumber : Dinas Pemuda, Olahraga, Kebudayaan dan Pariwisata Kabupaten Mojokerto

Source : *Teenager, Sport, Culture and Tourism Service of Mojokerto Regency*

**Lanjutan Tabel** 8.2  
**Continued Table**

No.	Lokasi Kecamatan / Desa <i>Location of District / Village</i>	Obyek Wisata <i>Tourism Object</i>	Fasilitas yang Dimiliki <i>Facility</i>
(1)	(2)	(3)	(4)
3.	Tamiaseng	76. Gunung Penanggungan	Hiking, Petualang
4.	Balaikambang	77. Situs Kemasantani	Pendidikan Sejarah
		78. Situs Balaikambang	Pendidikan Sejarah
5.	Seloliman	79. PPLH	Konservasi Ling. Hidup
		80. Candi Jolotundo	Pendidikan Sejarah
		81. Candi Kedaton Sumurupas	Pendidikan Sejarah
		82. Candi Carik	Pendidikan Sejarah
		83. Candi Centong	Pendidikan Sejarah
		84. Candi Kelir	Pendidikan Sejarah
		85. Candi Kendalisodo	Pendidikan Sejarah
		86. Candi Lemari	Pendidikan Sejarah
		87. Candi Lurah	Pendidikan Sejarah
		88. Candi Meja	Pendidikan Sejarah
		89. Candi Naga	Pendidikan Sejarah
		90. Candi Penanggungan	Pendidikan Sejarah
		91. Candi Pendowo	Pendidikan Sejarah
		92. Candi Putri	Pendidikan Sejarah
		93. Candi Yudho	Pendidikan Sejarah

Sumber : Dinas Pemuda, Olahraga, Kebudayaan dan Pariwisata Kabupaten Mojokerto

Source : *Teenager, Sport, Culture and Tourism Service of Mojokerto Regency*

**Catatan**

**\*)Mohon dicek ulang, jika ada perubahan data mohon untuk diperbaiki**



**Tabel 8.3** Jumlah Pengunjung yang Membayar di Museum Trowulan Menurut Kategori  
**Table** *Number of Visitors whos Paying at Trowulan Museum by Kinds*  
 2017

Bulan/Month	Kategori Pengunjung/Kind of Visitors			Jumlah Total	
	Umum Public	Pelajar Students	Asing Tourism		
(1)	(2)	(3)	(4)	(5)	
01. Januari/January					
02. Februari/February					
03. Maret/March					
04. April/April					
05. Mei/May					
06. Juni/June					
07. Juli/July					
08. Agustus/August					
09. September/September					
10. Oktober/October					
11. Nopember/November					
12. Desember/December					
<b>Jumlah/Total</b>	<b>2017</b>				
	<b>2016</b>				
	<b>2015</b>	<b>13 621</b>	<b>18 270</b>	<b>1 859</b>	<b>33 750</b>

Sumber : Balai Pelestarian Cagar Budaya Mojokerto  
 Source : Public Hall of Preservation Guarantee Culture

**Tabel 9.3.2** Jumlah Pengunjung dan Uang Masuk di Museum Trowulan per Bulan  
*Table* Number of Visitors and Receipts at Trowulan Museum per Month  
 2017

Bulan/Month	Pengunjung/Visitors			Uang Masuk
	Membayar Paying	Tidak Membayar Not Paying	Jumlah Total	Receipts (Rp)
(1)	(2)	(3)	(4)	(5)
01. Januari/January				
02. Februari/February				
03. Maret/March				
04. April/April				
05. Mei/May				
06. Juni/June				
07. Juli/July				
08. Agustus/August				
09. September/September				
10. Oktober/October				
11. Nopember/November				
12. Desember/December				
<b>Jumlah/Total</b>				
				<b>2017</b>
				<b>2016</b>
				<b>2015</b>
	36,055	88,160	124,215	106,654,000

Sumber : Balai Pelestarian Cagar Budaya Mojokerto  
 Source : Public Hall of Preservation Guarantee Culture

**Tabel 8.5** Jumlah Pengunjung dan Uang Masuk Obyek Wisata Air Panas Padusan Pacet  
**Table** 8.5 *Number of Visitors and Receipts at Hot Water Tourism Object on Padusan Pacet 2017*

Bulan/Month	Pengunjung/Visitors				Uang Masuk Receipts (Rp)	
	Dewasa Mature	Anak-anak	Children	Jumlah Total		
	10 000	6 000	7 500	4 000		
(1)	(2)	(3)	(4)	(5)	(6)	(7)
01. Januari/January						
02. Februari/February						
03. Maret/March						
04. April/April						
05. Mei/May						
06. Juni/June						
07. Juli/July						
08. Agustus/August						
09. September/September						
10. Oktober/October						
11. Nopember/November						
12. Desember/December						
<b>Jumlah/Total</b>	<b>2017</b>	-	-	-	-	-
	<b>2016</b>					
	<b>2015</b>	<b>149 617</b>	<b>28 900</b>	<b>30 094</b>	<b>5 929</b>	<b>214 540</b>
						<b>1 918 991 000</b>

Sumber : Dinas Pemuda, Olahraga, Kebudayaan dan Pariwisata Kabupaten Mojokerto  
 Source : Teenager, Sport, Culture and Tourism Service of Mojokerto Regency

**Tabel** 8.6  
**Table**

**Jumlah Pengunjung dan Uang Masuk Wana Wisata Padusan Pacet**  
**Number of Visitors and Receipts at Wana Wisata of Padusan Pacet**  
**2017**

Bulan/Month	Pengunjung/Visitors				Uang Masuk Receipts (Rp)	
	Dewasa Mature		Anak-anak Children			
	12 500	7 500	10 000	5 000		
(1)	(2)	(3)	(4)	(5)	(6)	(7)
01. Januari/January						
02. Februari/February						
03. Maret/March						
04. April/April						
05. Mei/May						
06. Juni/June						
07. Juli/July						
08. Agustus/August						
09. September/September						
10. Oktober/October						
11. Nopember/November						
12. Desember/December						
<b>Jumlah/Total</b>	<b>2017</b>	-	-	-	-	-
	<b>2016</b>					
	<b>2015</b>	<b>362 811</b>	<b>63 472</b>	<b>9 024</b>	<b>1 562</b>	<b>436 869</b>
						<b>5 109 227 500</b>

Sumber : Dinas Pemuda, Olahraga, Kebudayaan dan Pariwisata Kabupaten Mojokerto  
Source : Teenager, Sport, Culture and Tourism Service of Mojokerto Regency

**Tabel 8.7** Jumlah Pengunjung dan Uang Masuk Obyek Wisata Jolotundo Trawas  
**Table** *Number of Visitors and Receipts at Jolotundo Tourism Object on Trawas 2017*

Bulan/Month	Pengunjung/Visitors			Uang Masuk Receipts (Rp)
	Dewasa Mature	Anak-anak Children	Jumlah Total	
	10 000	7 500		
(1)	(2)	(3)	(4)	(5)
01. Januari/January				
02. Februari/February				
03. Maret/March				
04. April/April				
05. Mei/May				
06. Juni/June				
07. Juli/July				
08. Agustus/August				
09. September/September				
10. Oktober/October				
11. Nopember/November				
12. Desember/December				
<b>Jumlah/Total</b>	<b>2017</b>	-	-	-
	<b>2016</b>			
	<b>2015</b>	<b>16 657</b>	<b>780</b>	<b>17 437</b>
				<b>172 420 000</b>

Sumber : Dinas Pemuda, Olahraga, Kebudayaan dan Pariwisata Kabupaten Mojokerto  
 Source : Teenager, Sport, Culture and Tourism Service of Mojokerto Regency

Tabel 8.8  
Table

Jumlah Pengunjung dan Uang Masuk Obyek Wisata Dlundung Trawas  
Number of Visitors and Receipts at Dlundung Tourism Object on Trawas  
2017

Bulan/Month	Pengunjung/Visitors			Uang Masuk Receipts (Rp)
	Dewasa Mature	Anak-anak Children	Jumlah Total	
(1)	10,000	7,500	(4)	(5)
01. Januari/January				
02. Februari/February				
03. Maret/March				
04. April/April				
05. Mei/May				
06. Juni/June				
07. Juli/July				
08. Agustus/August				
09. September/September				
10. Oktober/October				
11. Nopember/November				
12. Desember/December				
<b>Jumlah/Total</b>	<b>2017</b>	-	-	-
	<b>2016</b>			
	<b>2015</b>	<b>50 728</b>	<b>3 339</b>	<b>54 067</b>
				<b>532 322 500</b>

Sumber : Dinas Pemuda, Olahraga, Kebudayaan dan Pariwisata Kabupaten Mojokerto

Source : Teenager, Sport, Culture and Tourism Service of Mojokerto Regency

**Tabel 8.9**  
**Table**

**Jumlah Pengunjung dan Uang Masuk Obyek Wisata Coban Canggung Pacet**  
**Number of Visitors and Receipts at Coban Canggung Tourism Object on Pacet**  
**2017**

Bulan/Month	Pengunjung/Visitors			Uang Masuk Receipts (Rp)
	Dewasa Mature	Anak-anak Children	Jumlah Total	
	7 500	5 000		
(1)	(2)	(3)	(4)	(5)
01. Januari/January				
02. Februari/February				
03. Maret/March				
04. April/April				
05. Mei/May				
06. Juni/June				
07. Juli/July				
08. Agustus/August				
09. September/September				
10. Oktober/October				
11. Nopember/November				
12. Desember/December				
<b>Jumlah/Total</b>	<b>2017</b>	-	-	-
	<b>2016</b>			
	<b>2015</b>	<b>23 130</b>	-	<b>23 130</b>
				<b>183 400 000</b>

Sumber : Dinas Pemuda, Olahraga, Kebudayaan dan Pariwisata Kabupaten Mojokerto

Source : Teenager, Sport, Culture and Tourism Service of Mojokerto Regency

**Tabel 8.10** Jumlah Pengunjung dan Uang Masuk Obyek Wisata Religius Troloyo Trowulan  
**Table** *Number of Visitors and Receipts at Troloyo Tourism Object Religius on Trowulan 2017*

Bulan/Month	Pengunjung/Visitors			Uang Masuk Receipts (Rp)	
	Dewasa Mature	Anak-Anak Children	Jumlah Total		
	1 500	1 000			
(1)	(2)	(3)	(4)	(5)	
01. Januari/January					
02. Februari/February					
03. Maret/March					
04. April/April					
05. Mei/May					
06. Juni/June					
07. Juli/July					
08. Agustus/August					
09. September/September					
10. Oktober/October					
11. Nopember/November					
12. Desember/December					
<b>Jumlah/Total</b>	<b>2017</b>	-	-	-	-
	<b>2016</b>				
	<b>2015</b>	<b>312 586</b>	<b>3 236</b>	<b>315 822</b>	<b>472 115 000</b>



**Tabel 8.11** Banyaknya Organisasi Kesenian dan Jumlah Anggotanya Menurut Jenis Kesenian  
**Table** *Number of Art Organization and its Members by Kind of Art*  
**2017**

	Jenis Kesenian/ <i>Kinds of Art</i>	Organisasi Kesenian	Jumlah Anggota
		<i>Art Organization</i> (Kelompok/ <i>Group</i> )	<i>Members</i> (Orang/ <i>Person</i> )
	(1)	(2)	(3)
01.	Ludruk		
02.	Ketoprak		
03.	Kuda Lumping		
04.	Jaran Bodag		
05.	Sanggar Seni		
06.	Bina Tari		
07.	Reog		
08.	Lengger		
09.	Orkes Melayu		
10.	Orkes Keroncong		
11.	Band		
12.	Qosidah Modern		
13.	Kolintang		
14.	Karawitan		
15.	Campursari		
16.	Electon		
17.	Bantengan		
18.	Waranggoro		
19.	Dalang Wayang Kulit		
20.	Sound System		
21.	Pencak Silat		
22.	Layar Tancap		
23.	Sholawat Modern		
<b>Jumlah/Total</b>		<b>2017</b>	-
		<b>2016</b>	-
		<b>2015</b>	<b>455</b>
			<b>6 453</b>

Sumber : Dinas Pemuda, Olahraga, Kebudayaan dan Pariwisata Kabupaten Mojokerto

Source : *Teenager, Sport, Culture and Tourism Service of Mojokerto Regency*

**Tabel** 8.12  
**Table**

**Jumlah Pengunjung dan Uang Masuk Ekowisata Tanjung Kemlagi**  
**Number of Visitors and Receipts at Ekowisata Tanjung Kemlagi**  
**2017**

Bulan/Month	Pengunjung/Visitors			Uang Masuk
	Dewasa	Anak-anak	Jumlah	Receipts
	Mature	Children	Total	(Rp)
	5 000	2 500		
(1)	(2)	(3)	(4)	(5)
01. Januari/January				
02. Februari/February				
03. Maret/March				
04. April/April				
05. Mei/May				
06. Juni/June				
07. Juli/July				
08. Agustus/August				
09. September/September				
10. Oktober/October				
11. Nopember/November				
12. Desember/December				
<b>Jumlah/Total</b>	<b>2017</b>	-	-	-
	2016			
	<b>2015</b>	<b>6 102</b>	-	<b>6 102 30 510 000</b>

Sumber : Dinas Pemuda, Olahraga, Kebudayaan dan Pariwisata Kabupaten Mojokerto  
Source : Teenager, Sport, Culture and Tourism Service of Mojokerto Regency

**Tabel 8.13** Jumlah Pengunjung dan Uang Masuk Obyek Wisata Religius Siti Inggil Trowulan  
*Number of Visitors and Receipts at Siti Inggil Tourism Object Religius on Trowulan 2017*

Bulan/Month	Pengunjung/Visitors			Uang Masuk
	Dewasa Mature 2,000	Anak-anak Children 1000	Jumlah Total	Receipts (Rp)
(1)	(2)	(3)	(4)	(5)
01. Januari/January				
02. Februari/February				
03. Maret/March				
04. April/April				
05. Mei/May				
06. Juni/June				
07. Juli/July				
08. Agustus/August				
09. September/September				
10. Oktober/October				
11. Nopember/November				
12. Desember/December				
<b>Jumlah/Total</b>	<b>2017</b>	-	-	-
	<b>2016</b>			
	<b>2015</b>	<b>7 052</b>	<b>1 327</b>	<b>8 379</b>
				<b>15 431 000</b>

Sumber : Dinas Pemuda, Olahraga, Kebudayaan dan Pariwisata Kabupaten Mojokerto

Source : Teenager, Sport, Culture and Tourism Service of Mojokerto Regency

**Tabel 8.14** Jumlah Restoran/Rumah Makan Menurut Kecamatan  
**Table** *Number of Restaurant by District*  
**2013 - 2017**

Kecamatan/ District	2013	2014	2015
(1)	(2)	(3)	(4)
01. Jatirejo			
02. Gondang			
03. Pacet			
04. Trawas			
05. Ngoro			
06. Pungging			
07. Kutorejo			
08. Mojosari			
09. Bangsal			
10. Mojoanyar			
11. Dlanggu			
12. Puri			
13. Trowulan			
14. Sooko			
15. Gedeg			
16. Kemlagi			
17. Jetis			
18. Dawarblandong			
<b>Jumlah/Total</b>	-	-	-

Sumber : Dinas Pemuda, Olahraga, Kebudayaan dan Pariwisata Kabupaten Mojokerto  
 Source : *Teenager, Sport, Culture and Tourism Service of Mojokerto Regency*

**Tabel** 8.15  
**Table**

**Data Restoran/Rumah Makan Kabupaten Mojokerto**  
**Data of Restaurant in Mojokerto Regency**  
**2017**

	Restoran/Restaurant	Alamat	Pemilik	Masakan	
				Tenaker	Unggulan
	(1)	(2)	(3)	(4)	(5)
01.	Kolam Pancing dan Lesehan Kebon Pakis	Ds. Pacet, Kec. Pacet	-	-	-
02.	Waroeng Desa	Jl.Raya Trawas Km.13, Ds.Jatijejer Kec. Trawas	-	-	-
03.	Depot Nikmat	Jl.Brangkal-Sooko	-	-	Masakan Jatim
04.	Depot Maduratna	Jl.Brangkal-Sooko	H.Mudakir	6	Masakan Jatim
05.	Depot Pangestu	Jl.R.A.Basuni-Sooko	-	-	Masakan Jatim
06.	Rumah Makan Restubundo	Jl.Trowulan-Trowulan	-	-	Masakan Padang
07.	Depot Wahyu	Jl.Trowulan-Trowulan	-	-	Masakan Jatim
08.	Warung Rujak Gingur Asmuni	Jl.Trowulan-Trowulan	-	-	Masakan Jatim
09.	Depot Sri Rejeki II	Jl.Trowulan-Trowulan	-	-	Masakan Jatim
10.	Depot Ada Rasa	Jl.Trowulan-Trowulan	-	-	Masakan Jatim
11.	Lesehan Iwak Wader	Jl.Kolam Segaran-Trowulan	-	-	Masakan Jatim
12.	Rumah Makan Lestari	Jl. Raya Trawas	-	-	-
13.	Lesehan Rejoyo	Jl.Raya Pekukuhan-Mojosari	H.A.Ghofur	45	Ayam,Gurami Bakar
14.	Lesehan Waroengku	Jl.Gajah Mada 752, Kec.Mojosari	-	4	Ayam,Gurami Goreng
15.	Rumah Makan Yuliana	Jl. Brawijaya No. 05 Mojosari	Yuliana	5	Sate,Gule,Rawon
16.	Lesehan Pondok Ikan	Jl. Mojokerto-Pacet	-	-	Masakan Jatim
17.	Lesehan Dewi Sri	Jl.Raya Gayaman-Mojoanyar	Erik Baskoro	20	Ayam,Gurami Goreng
18.	Rumah Makan Pandan Arum	Jl. Raya By Pass	-	-	Masakan Jatim
19.	Lesehan Canggung	Ds.Canggung-Jetis	-	-	Masakan Jatim
20.	Lesehan Sate Kambing Ginandang	Ds.Ginandang-Dwrblandong	-	-	Sate,Gule Kambing
21.	RM dan Restoran Kampoeng Petani	Jl. Raya Pacet KM.3	-	-	-
22.	Restoran Ayam Goreng dan Bakar Anggrek	Jl. Jayanegara 185	-	-	-
23.	Griya Sate Palm Quin	Jl. Raya Pacing-Pacet KM.20	-	-	-
24.	Restoran Kasumi	Ds.Kemasantani-Gondang	Hendra Setyaw	13	Gurami Goreng
25.	RM, Lesehan dan Kolam Pancing Agung	Ds. Kambangan, Kec. Pacet	-	-	-
26.	Restoran Rasa Rindu	Ds. Ngembah, Kec. Dlanggu	-	-	-
27.	Pondok Ikan Pak Gufron	Jl. Raya Dlanggu, Kec. Dlanggu	-	-	-
28.	Rumah Makan dan Lesehan Pak Sholeh	Jl. Raya By Pass	-	-	-
29.	Warung dan Lesehan Dewi Kahyangan 2	Jl. RA. Basuni, Kec. Sooko	-	-	-

Sumber : Dinas Pemuda,Olahraga,Kebudayaan dan Pariwisata Kabupaten Mojokerto  
Source : Teenager,Sport,Culture and Tourism Service of Mojokerto Regency

**Catatan**

\*)Mohon dicek ulang, jika ada perubahan data mohon untuk diperbaiki

**Tabel**  
**Table** 8.16

**Usaha Kerajinan Cenderamata Pariwisata Kabupaten Mojokerto**  
**Effort of Handicraft Tourism in Mojokerto Regency**  
**2017**

	<b>Nama Perusahaan</b>	<b>Alamat</b>	<b>Pemilik</b>	<b>Jenis Kerajinan</b>
	(1)	(2)	(3)	(4)
01.	Pengrajin Bedug "Langgeng"	Jl.Gempolkerep 183, Kec.Gedeg	-	Bedug
02.	Pengrajin Sepatu Bola	Ds.Blimbingsari, Kec.Sooko	-	Sepatu Bola
03.	Pengrajin Gerabah dan Tanah Liat	Ds. Mlaten, Kec.Puri	-	Gerabah
04.	Pengrajin Patung Batu	Ds. Jatisumber, Kec.Trowulan	-	Patung Batu
05.	Pengrajin Anyaman Bambu	Ds. Karangkuten, Kec.gondang	-	Ebor
06.	Pengrajin Patung Bambu	Dsn. Jatikulon, Ds. Lengkong Kec. Mojoanyar	-	Patung Bambu
07.	Pengrajin Perak	Ds. Batankrajan, Kec. Gedeg	-	Perhiasan Perak
08.	Pengrajin Cor Kuningan	Ds. Bejjjong, Kec. Trowulan	-	Patung&Souvenir
09.	Pengrajin Wayang Kulit	Ds. Pohjejer, Kec.Gondang	-	Wayang Kulit
10.	Pengrajin Miniatur Kapal	Ds. Trowulan, Kec. Trowulan	-	Miniatur Kapal
11.	Pengrajin Pelepah Pisang	Ds. Kutorejo, Kec. Kutorejo	-	Lukisan, dll

Sumber : Dinas Pemuda,Olahraga,Kebudayaan dan Pariwisata Kabupaten Mojokerto

Source : *Teenager,Sport,Culture and Tourism Service of Mojokerto Regency*

**Catatan**

**\*)Mohon dicek ulang, jika ada perubahan data mohon untuk diperbaiki**

**Tabel 8.17**  
**Table**

**Data Gedung Pertemuan Untuk Konvensi**  
**Data of Building Meeting For Convention in Mojokerto Regency**  
**2017**

Nama Gedung	Alamat	Pemilik	Fasilitas			
			Luas Bang(m2)	Kapasitas	Lahan Parkir	Fasilitas Lain
(1)	(2)	(3)	(4)	(5)	(6)	(7)
01. Sasana Krida	Ds.Jatijejer-Trawas	Lukyto	1 000	700 000	375	Tenis
02. Kasumi	Jl.Kapt.Sunaryo-Gondang (0321)513637	Hendra Setyawan	200	150	150	Lap.Serbaguna
03. Gedung Olah Raga	Jl.RA.Basuni-Sooko	Dinas Pendidikan	2 500	1 000	200	Lap.Serbaguna
04. Diklat	Jl.Raya Terusan-Gedeg	Dinas Pendidikan	-	500	-	R.Pelatihan
05. GOR Kusuma Bangsa	Jl.Hayam Wuruk-Mojosari	Bag.Umum	6 000	1 500	10 000	Lap.Serbaguna
06. Sanggar Kegiatan Bersama (SKB)	Jl.Raya Pagerluyung-Gedeg	Dinas Pendidikan	-	300	-	Lap.Serbaguna

Sumber : Dinas Pemuda,Olahraga,Kebudayaan dan Pariwisata Kabupaten Mojokerto

Source : Teenager,Sport,Culture and Tourism Service of Mojokerto Regency

**Catatan**

**\*)Mohon dicek ulang, jika ada perubahan data mohon untuk diperbaiki**

**Tabel**  
**Table** 8.18

**Data Usaha Perjalanan Wisata Kabupaten Mojokerto**  
**Data of Effort Tourism Trip in Mojokerto Regency**  
**2017**

	Nama Perusahaan	(BPW/CBPW/ APW)	Alamat Kantor	Jenis Paket	Keterangan
	(1)	(2)	(3)	(4)	(5)
01.	Abadi Mas	BPW/APW	Jl. Kawi 8, Ds. Puloniti Kec. Bangsal	-	-
02.	88 Tour&Travel	Biro Perjalanan	Jl.Teratai-Sooko (0321)330588	Outbound	Tiket&Travel
03.	An-Namiroh Travelindo	BPW/APW	Jl. Raya Menanggal, Kec.Mojosari	-	-
04.	Mahkota Putri Sejati	Biro Perjalanan	Jl.RA.Basuni-Sooko (0321)382064	Outbound	Tiket&Travel
05.	Dwi Mulya Tour&Travel	Biro Perjalanan	Jl.Raya Jabon-Mojoanyar (0321)393891	Outbound	Tiket&Travel
06.	Wira Wisata Tour& Travel	APW	Jl. Raya Sambiroto, Kec.Sooko		
07.	Nusa Prima Tour& Travel	Biro Perjalanan	Jl.Tawangari-Bangsal (0321)590777	Outbound	Tiket&Travel
08.	Tour Vallant	APW	Jl. Wisma Pungging Blok AE/02 Kec.Mojosari	-	-
09.	CV.Kartika Marga Utama	APW	Jl.Mojosari-Mojokerto	-	-
10.	Seeva Tour&Travel	APW	Jl.Kusuma Bangsa, Ds.Randubango,Kec.Mojosari	-	-
11.	Wimbo Tour&Travel	APW	Jl.RA.Basuni 160,Kec.Sooko	-	-
12.	PT.Sembilan Lumbung Abadi	APW	Jl.Jayanegara 59 Mojokerto	-	-
13.	Medinatora Tour& Travel	APW	Jl.Gran Januari 12 BSP, Ds.Banjaragung, Kec.Puri	-	-
14.	CV. Althaf	APW	Dsn.Jumput, Ds. Mejoyo Kec.Bangsal	-	-

Sumber : Dinas Pemuda,Olahraga,Kebudayaan dan Pariwisata Kabupaten Mojokerto  
Source : Teenager,Sport,Culture and Tourism Service of Mojokerto Regency

**Catatan**

\*)Mohon dicek ulang, jika ada perubahan data mohon untuk diperbaiki



## 4 Jenis Kendaraan Terbanyak di Kabupaten Mojokerto



**TAHUN 2015**

**PENJELASAN TEKNIS**

1. Data transportasi dan komunikasi meliputi:
  - a. Panjang jalan
  - b. Angkutan darat
  - c. Pos dan telekomunikasi
2. Kendaraan bermotor adalah setiap kendaraan yang digerakkan oleh peralatan teknik yang ada pada kendaraan tersebut, biasanya digunakan untuk angkutan orang atau barang di atas jalan raya selain kendaraan yang berjalan di atas rel. Kendaraan bermotor yang dicatat adalah semua jenis kendaraan kecuali kendaraan bermotor TNI/Polri dan Korps Diplomatik.
3. Mobil penumpang adalah setiap kendaraan bermotor yang dilengkapi dengan tempat duduk untuk sebanyak-banyaknya delapan orang, tidak termasuk tempat duduk untuk pengemudi, baik dilengkapi atau tidak dilengkapi bagasi.
4. Mobil bis adalah setiap kendaraan bermotor yang dilengkapi dengan tempat duduk untuk lebih dari delapan orang, tidak termasuk tempat duduk untuk pengemudi, baik dilengkapi atau tidak dilengkapi bagasi.
5. Mobil truk adalah setiap kendaraan bermotor yang digunakan untuk angkutan barang, selain mobil penumpang, mobil bis dan kendaraan bermotor roda dua.
6. Data panjang jalan negara dan jalan provinsi bersumber dari DPU Bina

**TECHNICAL NOTES**

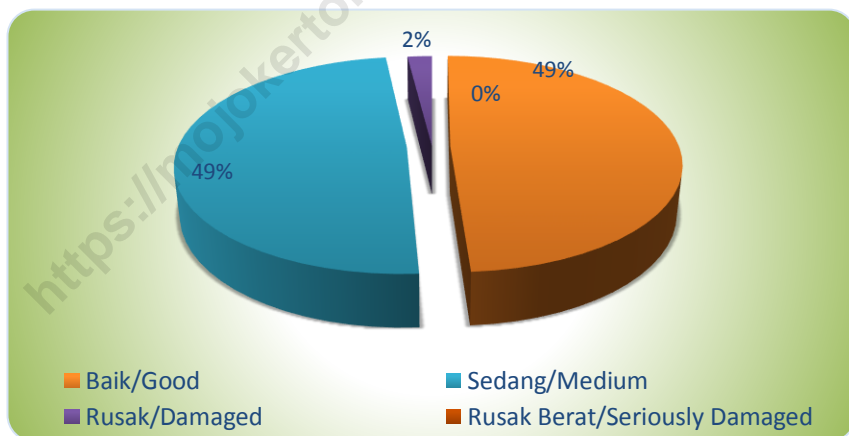
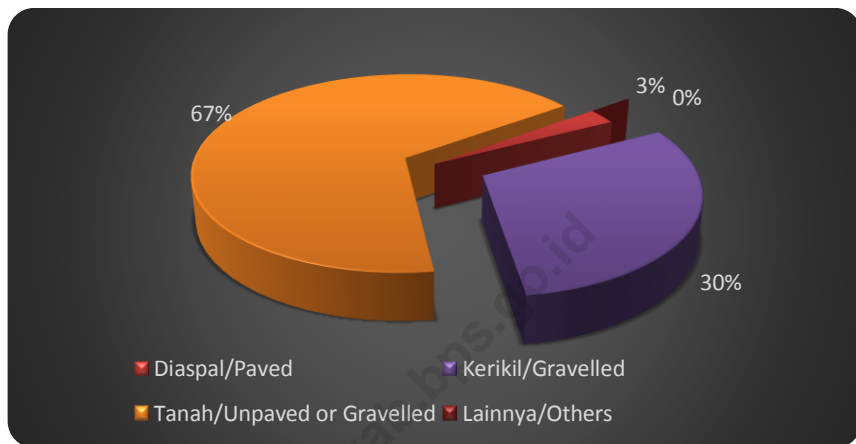
1. *Data on transportation and communications cover:*
  - a. *Length of road*
  - b. *Land transportation*
  - c. *Post and telecommunication*
2. *Motor vehicles are any kind of vehicles motorized by machine set up in those vehicles, they are usually used for transporting peoples or goods on roads except vehicles moving along a railway line. The data cover all kinds of motor vehicles except those belong to Indonesia Army Force Indonesian State Police and Diplomatic Corps.*
3. *Passenger cars are any motor vehicles with no more than eight seats, excluding seat for driver, it can be with or without hoot.*
4. *Buses are large passenger cars having seats for more than eight passengers, excluding seat for driver, it can be with or without hoot.*
5. *Trucks are any motor vehicles used to transport goods excluding passenger cars, buses, and motorcycles.*
6. *Data on the length of state and provincial roads were taken from the*

Marga Provinsi Jawa Timur. Sedangkan jalan kabupaten bersumber dari DPU Bina Marga Kabupaten Mojokerto.

*Public Work Service Bina Marga of East Java Province. While the regency roads data were taken from Public Bina Marga of Mojokerto Regency.*

7. Kereta api adalah kendaraan dengan tenaga gerak (listrik, diesel, atau tenaga uap) yang berjalan sendiri maupun dirangkaikan dengan kendaraan lain, yang akan atau sedang bergerak di atas rel, terdiri dari kereta penumpang dan kereta barang.
  8. Kantor pos adalah tempat pemberi pelayanan komunikasi tertulis dan atau surat elektronik, layanan paket, layanan logistik, layanan transaksi keuangan, dan layanan keagenan pos untuk kepentingan umum.
  9. Telekomunikasi adalah setiap pemancaran, pengiriman, dan atau penerimaan dari setiap informasi dalam bentuk tanda-tanda, isyarat, tulisan, gambar, suara dan bunyi melalui sistem kawat, optik, radio atau sistem elektromagnetik lainnya.
  10. Internet adalah sebuah jaringan komputer publik di seluruh dunia. Internet menyediakan akses ke sejumlah layanan komunikasi termasuk *World Wide Web* dan membawa email, berita, hiburan dan file data.
7. *Train is a coach or a number of coaches joined together, moving along a railway line. It can be passenger train or freight train.*
  8. *Post office is a service provider facility of written communication and or electronic mail, parcel service, logistics services, financial transaction services, and postal services to the public.*
  9. *Telecommunication includes every transmitting, delivering and or receiving from every information of marking, signal, article, picture, sound and voice through strand of wire system, optic, radio, or other electromagnetic system.*
  10. *The internet is a worldwide public computer network. It provides access to a number of communication services including the World Wide Web and carries e-mail, news, entertainment and data files.*

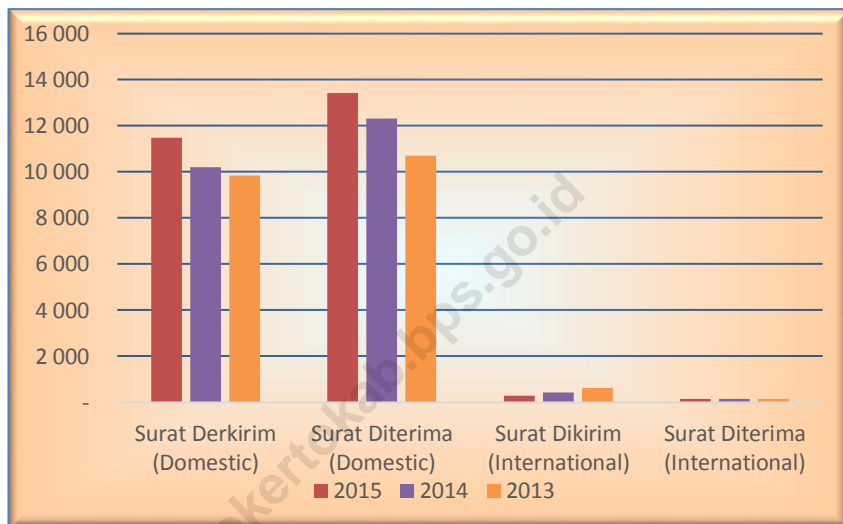
**Gambar / Figure 9.1**  
**Panjang Jalan Kabupaten Menurut Jenis Permukaan dan Kondisi Jalan**  
*Road Length of Regency by Type of Surface and Road Condition*  
**2016**



Sumber : 1. DPU Bina Marga Propinsi Jawa Timur Wilayah Mojokerto  
 2. DPU Bina Marga Kabupaten Mojokerto

Source : 1. *Public Work Service, Bina Marga of East Java Province Regional Mojokerto*  
 2. *Public Work Service, Bina Marga of Mojokerto Regency*

**Gambar / Figure 9.2**  
**Frekuensi Pelayanan Pengiriman Surat, Paket Pos, dan Kartu Pos**  
*Frequency of Letter Delivered, Postal Parcels, and Post Card*  
**2013 - 2015**



Sumber : PT Pos Indonesia di Mojokerto

Source : Indonesian Post Offices, Ltd. Of Mojokerto

## 9.1 TRANSPORTASI

## TRANSPORTATION

**Tabel**  
**Table** 9.1.1 Panjang Jalan Menurut Keadaan, dan Status Jalan  
*Road Length by Condition and Status*  
2017

Keadaan Jalan <i>Road Condition</i>	Panjang Jalan/ <i>Road Length</i> (Km)		
	Negara	Propinsi	Kabupaten
	<i>State</i>	<i>Province</i>	<i>Regency</i>
(1)	(2)	(3)	(4)
I. Jenis Permukaan/ <i>Type of Surface</i>			
a. Diaspal/ <i>Paved</i>			670.83
b. Kerikil/ <i>Gravelled</i>			11.64
c. Tanah/ <i>Unpaved or Gravelled</i>			20.37
d. Beton/ <i>Rigid</i>			332.97
e. Lainnya/ <i>Others</i>	-	-	-
<b>Jumlah/Total I</b>	-	-	<b>1 035.81</b>
II. Kondisi Jalan/ <i>Road Condition</i>			
a. Baik/ <i>Good</i>			637.69
b. Sedang/ <i>Medium</i>			132.40
c. Rusak/ <i>Damaged</i>			141.56
d. Rusak Berat/ <i>Seriously Damaged</i>			124.16
<b>Jumlah/Total II</b>	-	-	<b>1 035.81</b>
III. Kelas Jalan/ <i>Road Class</i>			
a. Arteri/ <i>Prime Road</i>			
b. Kelas/ <i>Class I</i>			
c. Kelas/ <i>Class II</i>			
d. Kelas/ <i>Class III</i>			
e. Kelas/ <i>Class III A</i>			
f. Kelas/ <i>Class III B</i>			306.68
g. Kelas/ <i>Class III C</i>			729.13
h. Kelas/ <i>Class IV</i>			
i. Kelas Tak Dirinci/ <i>Undiscripted Class</i>			
<b>Jumlah/Total III</b>	-	-	<b>1 035.81</b>

Sumber : 1. DPU Bina Marga Propinsi Jawa Timur Wilayah Mojokerto

2. DPU Bina Marga Kabupaten Mojokerto

Source : 1. *Public Work Service, Bina Marga of East Java Province Regional Mojokerto*

2. *Public Work Service, Bina Marga of Mojokerto Regency*

**Tabel** 9.1.2 Pemeliharaan dan Peningkatan Jalan  
**Table** 9.1.2 *Conservancy and Improvement of Road*  
2015 - 2017

Konstruksi <i>Constructions</i>	Panjang Jalan/ <i>Road Length</i> (Km)					
	2015		2016		2017	
	Kab/Kota	Propinsi	Kab/Kota	Propinsi	Kab/Kota	Propinsi
(1)	(2)	(3)	(4)	(5)	(6)	(7)
01. Pemeliharaan Berkala <i>Periodic Conservancy</i>	5 190.00					
02. Pemeliharaan Rutin <i>Routine Conservancy</i>			7 199.87		7 203.95	
03. Peningkatan Jalan <i>Improvement of Road</i>	120 841.67		64 792.50			
<b>Jumlah/Total</b>	<b>126 031.67</b>	-	<b>71 992.37</b>	-	<b>7 203.95</b>	-

Sumber : 1. DPU Bina Marga Propinsi Jawa Timur Wilayah Mojokerto  
2. DPU Bina Marga Kabupaten Mojokerto

Source : 1. *Public Work Service, Bina Marga of East Java Province Regional Mojokerto*  
2. *Public Work Service, Bina Marga of Mojokerto Regency*

**Tabel 9.1.3** Banyaknya Jembatan Menurut Konstruksi dan Kondisi Jembatan  
**Table** *Number of Bridges by Conditions and Type of Constructions*  
 2016 - 2017

Konstruksi Constructions	Kondisi Jembatan/Bridges Condition											
	Baik/Good				Sedang/Medium				Rusak/Damaged			
	2016		2017		2016		2017		2016		2017	
	Kab	Prop	Kab	Prop	Kab	Prop	Kab	Prop	Kab	Prop	Kab	Prop
(1)	(2)		(3)		(4)		(5)		(6)		(7)	
01. Beton Bertulang Reinforced Concrete	136.00		347.00		16.00		24.00		7.00		3.00	
02. Komposit Composite	104.00		102.00		12.00		7.00		5.00		4.00	
03. Besi Steel	11.00		13.00				1.00				1.00	
04. Lain-lain Others			94.00				11.00					
<b>Jumlah/Total</b>	<b>251.00</b>	<b>-</b>	<b>556.00</b>	<b>-</b>	<b>28.00</b>	<b>-</b>	<b>43.00</b>	<b>-</b>	<b>12.00</b>	<b>-</b>	<b>8.00</b>	<b>-</b>

Sumber : 1. DPU Bina Marga Propinsi Jawa Timur Wilayah Mojokerto  
 2. DPU Bina Marga Kabupaten Mojokerto

Source : 1. *Public Work Service, Bina Marga of East Java Province Regional Mojokerto*  
 2. *Public Work Service, Bina Marga of Mojokerto Regency*



**Tabel** 9.1.4 Target dan Realisasi Proyek yang Dikerjakan  
**Table** 9.1.4 Goals and Done Project Realization  
 2017

Jenis Konstruksi <i>Type of Constructions</i>	Target/Goals		Realisasi/Realization		Persentase <i>Percentage</i> (%)	
	Jumlah Proyek <i>Number of Project</i>	Nilai Proyek <i>Value (000 Rp)</i>	Jumlah Proyek <i>Number of Project</i>	Nilai Proyek <i>Value (000 Rp)</i>		
(1)	(2)	(3)	(4)	(5)	(6)	
01. Jalan <i>Street</i>	31	173 678 042 000.00	31	172 651 244 000.00	99	
02. Jembatan <i>Bridges</i>	5	14 977 729 000.00	5	14 977 729 000.00	100	
03. Bangunan Lainnya <i>Others</i>						
- Tembok	3	2 548 772 000.00	3	2 519 838 000.00	99	
- Gorong-Gorong						
<b>Jumlah/Total</b>	<b>2017</b>	<b>39</b>	<b>191 204 543 000.00</b>	<b>39</b>	<b>190 148 811 000.00</b>	<b>99</b>
	<b>2016</b>	<b>41</b>	<b>231 797 701 630.48</b>	<b>40</b>	<b>216 265 991 463.00</b>	<b>100.00</b>
	<b>2015</b>	<b>4</b>	<b>31 457 050 000.00</b>	<b>4</b>	<b>31 457 050.00</b>	<b>100.00</b>

Sumber: 1. DPU Bina Marga Propinsi Jawa Timur Wilayah Mojokerto  
 2. DPU Bina Marga Kabupaten Mojokerto

Source: 1. Public Work Service, Bina Marga of East Java Province Regional Mojokerto  
 2. Public Work Service, Bina Marga of Mojokerto Regency

**Tabel** 9.1.5 **Proyek Pembangunan yang dikerjakan Menurut Jenis Proyek dan Sumber Dana**  
**Table** *Done Development Project by Kinds and Fund Sources*  
**2017**

Jenis Proyek <i>Kind of Projects</i>	Sumber Dana/ <i>Fund Sources</i>		
	APBN (1)	APBD I (2)	APBD II (3)
1. Jalan / Trotoar <i>Street / Pavement</i>		2	29
2. Jembatan/ <i>Bridge</i>			5
3. Bangunan Lainnya <i>Others</i>			
- Tembok Penahan			3
- Saluran Irigasi/Gorong-gorong <i>Irrigation Channel</i>			
<b>Jumlah/Total</b>	<b>2017</b>	<b>2</b>	<b>-</b>
	<b>2016</b>	<b>-</b>	<b>-</b>
	<b>2015</b>	<b>6</b>	<b>18</b>

Sumber: 1. DPU Bina Marga Propinsi Jawa Timur Wilayah Mojokerto  
 2. DPU Bina Marga Kabupaten Mojokerto

Source: 1. *Public Work Service, Bina Marga of East Java Province Regional Mojokerto*  
 2. *Public Work Service, Bina Marga of Mojokerto Regency*

**Tabel 9.1.6** Target dan Realisasi Proyek Pembangunan yang dikerjakan Menurut Jenis Proyek  
*Goals and Done Development Project Realization by Kinds*  
 2017

Jenis Proyek <i>Kind of Projects</i>	Target/Goals		Realisasi/Realization		Persentase <i>Percentage</i> (%)	
	Volume <i>Volume</i> (m2/Unit)	Nilai Proyek <i>Value</i> (000 Rp)	Volume <i>Volume</i> (m2/Unit)	Nilai Proyek <i>Value</i> (000 Rp)		
(1)	(2)	(3)	(4)	(5)	(6)	
1. Jalan / Trotoar <i>Street / Pavement</i>	330 432.25	173 678 042 000.00	331 294.46	172 651 244 000.00	99	
2. Jembatan/ <i>Bridge</i>	675.00	14 977 729 000.00	676.80	14 977 729 000.00	100	
3. Bangunan Lainnya <i>Others</i>						
- Tembok Penahan	2 515.50	2 548 772 000.00	2 525.70	2 519 838 000.00	99	
- Saluran Irigasi/ Gorong-gorong <i>Irrigation Channel</i>						
<b>Jumlah/Total</b>	<b>2017</b>	<b>333 622.75</b>	<b>191 204 543 000.00</b>	<b>334 496.96</b>	<b>190 148 811 000.00</b>	<b>99</b>
	<b>2016</b>	<b>64 918.90</b>	<b>231 797 701 630.48</b>	<b>64 918.90</b>	<b>216 265 991 463.00</b>	<b>100.00</b>
	<b>2015</b>	<b>126 031.67</b>	<b>305 505 047 971.24</b>	<b>126 031.67</b>	<b>31 457 050.00</b>	<b>100.00</b>

Sumber: 1. DPU Bina Marga Propinsi Jawa Timur Wilayah Mojokerto  
 2. DPU Bina Marga Kabupaten Mojokerto  
 Source: 1. Public Work Service, Bina Marga of East Java Province Regional Mojokerto  
 2. Public Work Service, Bina Marga of Mojokerto Regency

**Tabel 9.1.7** **Proyek Pembangunan yang dikerjakan Menurut Jenis Proyek dan Sumber Dana**  
**Table 9.1.7** **Done Development Project by Kinds and Fund Sources**  
**2017**

Jenis Proyek <i>Kind of Projects</i>	Sumber Dana/ <i>Fund Sources</i>			
	APBN (1)	APBD I (2)	APBD II (3)	
1. Bangunan Tempat Tinggal <i>Residence Building</i>	2.00	15.000.000.000,00	0,00	
2. Bangunan Non Tempat Tinggal <i>Non Residence Building</i>			14.500.000.000,00	
3. Jalan Lingkungan <i>Street</i>			5.560.000.000,00	
4. Trotoar			1.093.430.000,00	
5. Jembatan <i>Bridges</i>				
6. Saluran Irigasi/Gorong-Gorong <i>Irrigation Channel</i>			150.000.000,00	
7. Bendungan/Dam <i>Barrage/Draught</i>				
8. Gedung/Kantor <i>Building/Office</i>			10.000.000.000,00	
9. Bangunan Lainnya <i>Others</i>			2.959.690.000,00	
10. Perluasan Bangunan				
11. PPIP				
12. PAMSIMAS			80.000.000,00	
<b>Jumlah/Total</b>	<b>2017</b>	<b>2.00</b>	<b>15.000.000.000,00</b>	<b>34.343.120.000,00</b>
	<b>2016</b>	<b>5 370 000 000.00</b>	<b>-</b>	<b>27 733 884 822.00</b>
	<b>2015</b>	<b>-</b>	<b>1 470 063 200.00</b>	<b>26 442 526 250.00</b>

Sumber : DPU Cipta Karya dan Tata Ruang Kabupaten Mojokerto

Source : Public Work Service, Cipta Karya of Mojokerto Regency



## TRANSPORTASI DAN KOMUNIKASI

**Tabel 9.1.8** Target dan Realisasi Proyek Pembangunan yang dikerjakan Menurut Jenis Proyek  
**Table 9.1.8** Goals and Done Development Project Realization by Kinds  
 2017

Jenis Proyek of Projects	Kind	Target/Goals		Realisasi/Realization		Persentase Percentage (%)	
		Volume Volume	Nilai Proyek Value (000 Rp)	Volume Volume	Nilai Proyek Value (000 Rp)	Keuangan	Fisik
(1)		(2)	(3)	(4)	(5)	(6)	(7)
<b>1</b>	<b>Bangunan Tempat Tinggal Residence Building</b>	<b>1 Paket</b>	<b>15,000,000,000.00</b>	<b>1 Paket</b>	<b>13,013,662,800.00</b>	<b>86.76</b>	<b>86.76</b>
a.	Pembangunan Perkampungan Mojopahit (BK Prop)	1 Paket	15,000,000,000.00	1 Paket	13,013,662,800.00	86.76	86.76
<b>2</b>	<b>Gedung/Kantor Building/Office</b>	<b>14 Paket</b>	<b>14,500,000,000.00</b>	<b>14 Paket</b>	<b>13,711,425,000.00</b>	<b>94.56</b>	<b>94.56</b>
a.	Pembangunan Kantor Kecamatan Sooko	1 Paket	1,000,000,000.00	1 Paket	927,952,000.00	92.80	92.80
b.	Pembangunan Kantor Kecamatan Bangsal	1 Paket	1,000,000,000.00	1 Paket	923,657,000.00	92.37	92.37
c.	Pembangunan Kantor Kecamatan Kemlangi	1 Paket	1,000,000,000.00	1 Paket	942,792,000.00	94.28	94.28
d.	Pembangunan Kantor Kecamatan Jetis	1 Paket	1,000,000,000.00	1 Paket	938,674,000.00	93.87	93.87
e.	Pembangunan Kantor Kecamatan Dawarblandong	1 Paket	1,000,000,000.00	1 Paket	920,891,000.00	92.09	92.09
f.	Pembangunan Kantor Kecamatan Mojosari	1 Paket	1,500,000,000.00	1 Paket	1,412,643,000.00	94.18	94.18
g.	Pembangunan Kantor Kecamatan Pungging	1 Paket	1,000,000,000.00	1 Paket	966,355,000.00	96.64	96.64
h.	Pembangunan Kantor Kecamatan Ngoro	1 Paket	1,000,000,000.00	1 Paket	971,375,000.00	97.14	97.14
i.	Pembangunan Kantor Kecamatan Kutorejo	1 Paket	1,000,000,000.00	1 Paket	964,405,000.00	96.44	96.44
j.	Pembangunan Kantor Kecamatan Dlanggu	1 Paket	1,000,000,000.00	1 Paket	965,362,000.00	96.54	96.54
k.	Pembangunan Kantor Kecamatan Gondang	1 Paket	1,000,000,000.00	1 Paket	965,005,000.00	96.50	96.50
l.	Pembangunan Kantor Kecamatan Jatirejo	1 Paket	1,000,000,000.00	1 Paket	935,706,000.00	93.57	93.57
m.	Pembangunan Kantor Kecamatan Trawas	1 Paket	1,000,000,000.00	1 Paket	941,413,000.00	94.14	94.14
n.	Pembangunan Kantor Kecamatan Pacet	1 Paket	1,000,000,000.00	1 Paket	935,195,000.00	93.52	93.52



Lanjutan 9.1.8

<b>3</b>	<b>Jalan Lingkungan (Street)</b>	<b>12 Paket</b>	<b>5,560,000,000.00</b>	<b>12 Paket</b>	<b>5,020,109,126.00</b>	<b>90.29</b>	<b>90.29</b>
a.	Peningkatan Jalan Lingkungan Kecamatan Sooko	1 Paket	200,000,000.00	1 Paket	193,699,950.00	96.85	96.85
b.	Peningkatan Jalan Lingkungan Kecamatan Gedeg	1 Paket	200,000,000.00	1 Paket	193,472,700.00	96.74	96.74
c.	Peningkatan Jalan Lingkungan Kecamatan Kemlagi	1 Paket	1,080,000,000.00	1 Paket	1,013,257,000.00	93.82	93.82
d.	Peningkatan Jalan Lingkungan Kecamatan Jetis	1 Paket	200,000,000.00	1 Paket	193,477,900.00	96.74	96.74
e.	Peningkatan Jalan Lingkungan Kecamatan Dawarblandong	1 Paket	1,800,000,000.00	1 Paket	1,673,200,700.00	92.96	92.96
f.	Peningkatan Jalan Lingkungan Kecamatan Mojosari	1 Paket	200,000,000.00	1 Paket	186,797,400.00	93.40	93.40
g.	Peningkatan Jalan Lingkungan Kecamatan Pungging	1 Paket	200,000,000.00	1 Paket	188,121,000.00	94.06	94.06
h.	Peningkatan Jalan Lingkungan Kecamatan Ngoro	1 Paket	200,000,000.00	1 Paket	187,886,400.00	93.94	93.94
i.	Peningkatan Jalan Lingkungan Kecamatan Kutorejo	1 Paket	200,000,000.00	1 Paket	187,290,700.00	93.65	93.65
j.	Peningkatan Jalan Lingkungan Kecamatan Dlanggu	1 Paket	200,000,000.00	1 Paket	187,108,500.00	93.55	93.55
k.	Peningkatan Jalan Lingkungan Kecamatan Mojoanyar	1 Paket	200,000,000.00	1 Paket	186,449,900.00	93.22	93.22
l.	Peningkatan Jalan Desa Mojorejo	1 Paket	880,000,000.00	1 Paket	629,346,976.00	71.52	71.52
<b>4</b>	<b>Trotoar</b>	<b>3 Paket</b>	<b>1,093,430,000.00</b>	<b>3 Paket</b>	<b>1,018,560,400.00</b>	<b>93.15</b>	<b>93.15</b>
a.	Rehabilitasi trotoar perkotaan mojosari jalan gajah mada	1 Paket	300,000,000.00	1 Paket	281,525,000.00	93.84	93.84
b.	Rehabilitasi trotoar perkotaan mojosari jalan brawijaya	1 Paket	300,000,000.00	1 Paket	272,583,000.00	90.86	90.86
c.	Rehabilitasi trotoar perkotaan	1 Paket	493,430,000.00	1 Paket	464,452,400.00	94.13	94.13
<b>5</b>	<b>Jembatan (Bridges)</b>	-	-	-	-	-	-
<b>6</b>	<b>Saluran Irigasi/Gorong-Gorong(Irrigation Channel)</b>	<b>1 Paket</b>	<b>150,000,000.00</b>	<b>1 Paket</b>	<b>143,737,000.00</b>	<b>95.82</b>	<b>95.82</b>
a.	Pembangunan/Rehabilitasi Saluran Drainase Desa Pacet	1 Paket	150,000,000.00	1 Paket	143,737,000.00	95.82	95.82
<b>7</b>	<b>Bendungan/Dam</b>	-	-	-	-	-	-
<b>8</b>	<b>Gedung Kantor</b>	<b>1 Paket</b>	<b>10,000,000,000.00</b>	<b>1 Paket</b>	<b>9,111,827,000.00</b>	<b>91.12</b>	<b>91.12</b>
a.	Pembangunan Kantor DPRD	1 Paket	10,000,000,000.00	1 Paket	9,111,827,000.00	91.12	91.12
<b>9</b>	<b>Bangunan Lainnya</b>	<b>12 Paket</b>	<b>2,959,690,000.00</b>	<b>12 Paket</b>	<b>2,737,001,500.00</b>	<b>92.48</b>	<b>92.48</b>
a.	Revitalisasi TPS	1 Paket	200,000,000.00	1 Paket	191,414,000.00	95.71	95.71
b.	Rehabilitasi Instalasi Pengolahan Lumpur Tinja (IP:TP) Rehabilitasi Tempat Pengolahan Sampah Terpadu (TPST)	1 Paket	100,000,000.00	1 Paket	97,506,500.00	97.51	97.51
c.	Pembangunan Optimalisasi Sarana dan Prasarana Air Bersih (OSPAB)	1 Paket	648,500,000.00	1 Paket	596,766,000.00	92.02	92.02
d.	Pemeliharaan Stadion Gajahmada Mojosari	1 Paket	200,000,000.00	1 Paket	181,954,000.00	90.98	90.98
e.	Pembangunan Tugu Batas Kota Mojosari	1 Paket	750,000,000.00	1 Paket	673,289,000.00	89.77	89.77



Lanjutan 9.1.8

g.	Rehabilitasi Kereb dan Taman Kota Mojosari	1 Paket	500,000,000.00	1 Paket	459,588,000.00	91.92	91.92	
h.	Pembangunan Gapura Masuk Siti Inggil	1 Paket	150,000,000.00	1 Paket	146,042,000.00	97.36	97.36	
i.	Pembangunan Tugu Batas Antara Kab. Mojokerto dengan Kab. Gresik di Balongpanggang	1 Paket	300,000,000.00	1 Paket	283,816,000.00	94.61	94.61	
j.	Pembangunan Tugu Batas Antara Kab. Mojokerto dengan Kab. Gresik di Perning Legundi	1 Paket	11,190,000.00	1 Paket	11,190,000.00	100.00	100.00	
<b>10</b>	<b>Perluasan Bangunan</b>	-	-	-	-	-	-	
<b>11</b>	<b>PIIP</b>	-	-	-	-	-	-	
<b>12</b>	<b>PAMSIMAS</b>	-	<b>80,000,000.00</b>	-	<b>39,109,950.00</b>	<b>48.89</b>	<b>48.89</b>	
a.	BOP Pansimnas	-	80,000,000.00	-	39,109,950.00	48.89	48.89	
<b>Jumlah/Total</b>		<b>2016</b>	<b>-</b>	<b>49 343 120 000.00</b>	<b>-</b>	<b>44 795 432 776.00</b>	<b>90.78</b>	<b>90.78</b>
		<b>2015</b>	<b>-</b>	<b>33 103 884 822.00</b>	<b>-</b>	<b>29 595 236 400.00</b>	<b>92.76</b>	<b>99.63</b>
		<b>2014</b>	<b>-</b>	<b>46 345 989 450.00</b>	<b>-</b>	<b>45 387 316 250.00</b>	<b>97.93</b>	<b>100.00</b>

Sumber : DPU Cipta Karya dan Tata Ruang Kabupaten Mojokerto  
 Source : Public Work Service, Cipta Karya of Mojokerto Regency

**Tabel 9.1.9** Jumlah Kendaraan yang Melintasi Wilayah Kabupaten Mojokerto  
**Table** *Number of Vehicle Getting Through Mojokerto Regency Areas*  
 2013 - 2015

Jenis Kendaraan <i>Kinds of Vehicle</i>	Jumlah Kendaraan <i>Number of Vehicle</i>			Jumlah Kendaraan Domisili Kab. Mojokerto <i>Number of Vehicle Remain to Mojokerto Regency</i>		
	2013	2014	2015	2013	2014	2015
	(1)	(2)	(3)	(4)	(5)	(6)
01. Antar Kota Dalam Propinsi <i>Transportation between The Two City in Province</i>	86	85	-	48	48	50
02. Angkutan Perbatasan <i>Transportation of Frontier</i>	96	58	-	167	23	55
03. Angkutan Pedesaan <i>Rural Transportation</i>	167	142	-	96	104	120
04. Angkutan Kota <i>Transportation of Town</i>	-	-	-	-	-	-
<b>Jumlah/ Total</b>	<b>349</b>	<b>285</b>	<b>-</b>	<b>311</b>	<b>175</b>	<b>225</b>

Sumber : Dinas Perhubungan, Komunikasi, dan Informatika Kabupaten Mojokerto  
 Source : *Transportation, Communication, and Information Services of Mojokerto Regency*

**Tabel 9.1.10** Jumlah Armada Angkutan Pedesaan Menurut Trayek  
**Table** *Number of Rural Transportation Fleet by Route*  
**2017**

No.	Kode Code	Trayek/Route	Jenis Kendaraan Kind of Vehicle		Jumlah Total
			MPU	Mikrolet	
(1)	(2)	(3)	(4)	(5)	(6)
01.	LS	Lespadangan - Simongagrok	-	-	-
02.	LT	Lespadangan - Tapen	-	-	-
03.	LK 1	Lespadangan - Berat - Kemlagi	-	-	-
04.	LK 2	Lespadangan - Perning - Kemlagi	-	-	-
05.	MD	Mojokerto - Dinoyo	-	-	-
06.	BP 1	Brangkal - Pohjejer	-	-	-
07.	BP 2	Brangkal - Pandan	-	-	-
08.	BM	Brangkal - Kutorejo - Mojosari	-	-	-
09.	MP 1	Mojokerto - Pacet	33	-	33
10.	MT 1	Mojokerto - Pacet - Trawas	-	17	17
11.	MT 2	Mojosari - Pungging - Trawas	-	-	-
12.	MM	Mojokerto - Mojosari	-	42	42
13.	MP 2	Mojokerto - Modopuro - Pandan Arur	-	-	-
14.	KP	Kertojoyo - Punggul	-	-	-
15.	MK	Mojosari - Kwatu	-	-	-
16.	MK 1	Mojosari - Krian	-	60	60
17.	TP	Trawas - Pandaan	10	-	10
18.	PR	Pacing-Randugenengan	-	-	-
<b>Jumlah/Total</b>		<b>2017</b>	<b>43</b>	<b>119</b>	<b>162</b>
		<b>2016</b>			
		<b>2015</b>	<b>263</b>	<b>-</b>	<b>263</b>

Sumber : Dinas Perhubungan, Komunikasi, dan Informatika Kabupaten Mojokerto  
 Source : *Transportation, Communication, and Information Services of Mojokerto Regency*

**Tabel** 9.1.11 Jumlah Kendaraan Wajib Uji Menurut Jenis Kendaraan dan Bahan Bakar  
**Table** *Number of Vehicle Obligated to Test by Kinds and Fuel*  
 2017

Jenis Kendaraan <i>Kind of Vehicle</i>	Umum/ <i>Commercialize</i>			Bukan Umum/ <i>Private</i>			
	Bensin <i>Gasoline</i>	Solar <i>Machine Fuel</i>	Jumlah <i>Total</i>	Bensin <i>Gasoline</i>	Solar <i>Machine Fuel</i>	Jumlah <i>Total</i>	
(1)	(2)	(3)	(4)	(5)	(6)	(7)	
1. Mobil Penumpang <i>Passengers Transportation</i>	15	34	49	-	-	-	
2. Mobil Bis / Bus	114	166	280	-	319	319	
3. Mobil Barang <i>Commodities Car</i>	29	4 469	4 498	4 128	4 361	8 489	
4. Kendaraan Khusus <i>Particular Vehicle</i>	-	72	72	-	39	39	
5. Kereta Gandengan <i>Connected Carriage</i>	-	-	-	-	-	-	
6. Kereta Tempelan <i>Bordering Carriage</i>	-	-	-	-	-	-	
7. Lainnya / <i>Others</i>	-	-	-	-	-	-	
<b>Jumlah/Total</b>	<b>2017</b>	<b>158</b>	<b>4 741</b>	<b>4 899</b>	<b>4 128</b>	<b>4 719</b>	<b>8 847</b>
	<b>2016</b>	<b>173</b>	<b>5 162</b>	<b>5 335</b>	<b>4 007</b>	<b>4 027</b>	<b>8 034</b>
	<b>2015</b>	<b>198</b>	<b>5 105</b>	<b>5 303</b>	<b>3 851</b>	<b>3 849</b>	<b>18 306</b>

Sumber : Dinas Perhubungan, Komunikasi, dan Informatika Kabupaten Mojokerto  
 Source : *Transportation, Communication, and Information Services of Mojokerto Regency*

Tabel Table	9.1.12	Jumlah Pengusaha dan Armada Truk Number of Entrepreneur and Fleet of Trucks 2015-2017					
		2015		2016		2017	
	Kecamatan District	Pengusaha Entrepreneur	Armada Fleet	Pengusaha Entrepreneur	Armada Fleet	Pengusaha Entrepreneur	Armada Fleet
	(1)	(2)	(3)	(4)	(5)	(6)	(7)
01	Jatirejo	-	1,074	-	1,073	-	1,083
02	Gondang	-	722	-	817	-	823
03	Pacet	-	568	-	631	-	733
04	Trawas	-	338	-	301	-	320
05	Ngoro	-	1,422	-	1,488	-	1,554
06	Pungging	-	1,540	-	1,662	-	1,678
07	Kutorejo	-	928	-	928	-	945
08	Mojosari	-	2,291	-	2,390	-	2,457
09	Bangsals	-	834	-	933	-	983
10	Mojoanyar	-	405	-	386	-	398
11	Dlanggu	-	569	-	637	-	667
12	Puri	-	1,182	-	1,203	-	1,219
13	Trowulan	-	1,314	-	1,367	-	1,389
14	Sooko	-	1,243	-	1,389	-	1,409
15	Gedeg	-	564	-	570	-	581
16	Kemlagi	-	567	-	924	-	799
17	Jetis	-	865	-	984	-	1,003
18	Dawarblandong	-	328	-	367	-	387
Jumlah/Total		-	16,754	-	18,050	-	18,428

**Tabel 9.1.13** Jumlah Pengusaha dan Armada Bus  
**Table** *Number of Entrepreneur and Fleet of Buses*  
 2013 - 2015

Kecamatan <i>District</i>	2013		2014		2015	
	Pengusaha <i>Entrepreneur</i>	Armada <i>Fleet</i>	Pengusaha <i>Entrepreneur</i>	Armada <i>Fleet</i>	Pengusaha <i>Entrepreneur</i>	Armada <i>Fleet</i>
(1)	(2)	(3)	(4)	(5)	(6)	(7)
01. Jatilejo	-	-	-	-	1	36
02. Gondang	-	-	-	-	-	41
03. Pacet	-	-	-	-	-	18
04. Trawas	-	-	-	-	-	2
05. Ngoro	-	-	-	-	-	51
06. Pungging	-	-	-	-	-	41
07. Kutorejo	-	-	-	-	-	17
08. Mojosari	1	12	2	22	2	85
09. Bangsal	1	10	1	10	1	47
10. Mojoanyar	-	-	-	-	1	41
11. Dlanggu	-	-	-	-	-	20
12. Puri	1	21	1	21	1	46
13. Trowulan	2	25	3	37	2	58
14. Sooko	1	8	1	8	1	30
15. Gedek	-	-	-	-	-	23
16. Kemlagi	-	-	-	-	-	33
17. Jetis	-	-	-	-	-	24
18. Dawarblandong	-	-	-	-	-	36
<b>Jumlah/Total</b>	<b>6</b>	<b>76</b>	<b>8</b>	<b>98</b>	<b>9</b>	<b>649</b>

Sumber : Dinas Perhubungan, Komunikasi, dan Informatika Kabupaten Mojokerto  
 Source : *Transportation, Communication, and Information Services of Mojokerto Regency*



<b>tabel</b>	9.1.15	<b>Jumlah Pembelian Kendaraan Bermotor Baru Roda Empat per Bulan</b>			
<b>table</b>		<b>Monthly Number of New Motorcar Purchased</b>			
		<b>2014-2017</b>			
	<b>Bulan</b>	<b>2014</b>	<b>2015</b>	<b>2016</b>	<b>2017</b>
	<b>Month</b>				
	(1)	(2)	(3)	(4)	(5)
01	Januari/January	355	288	261	273
02	Februari/February	282	300	231	211
03	Maret/March	306	224	249	251
04	April/April	307	273	231	238
05	Mei/May	257	274	226	243
06	Juni/June	368	266	297	246
07	Juli/July	343	209	479	325
08	Agustus/August	199	192	224	303
09	September/September	299	224	256	257
10	Oktober/October	289	230	245	250
11	Nopember/November	306	240	267	255
12	Desember/December	337	268	277	247
	<b>Jumlah/Total</b>	<b>3,648</b>	<b>2,988</b>	<b>3,243</b>	<b>3,099</b>



**Tabel** 9.1.16 **Angkutan Penumpang dan Barang Kereta Api Melalui Stasiun Berangkat**  
**Table** *Passangers and Goods Carried by Train Through Departure Stations*  
 2010 - 2015

Tahun Year	Penumpang/Passangers		Barang/Goods	
	Jumlah Total (Orang/Persons)	Nilai Value (000 Rp)	Jumlah Total (Ton)	Nilai Value (000 Rp)
(1)	(2)	(3)	(4)	(5)
2010	465 396	9 426 144	25 727	695 170
2011	430 026	10 430 874	404 631	-
2012	260 964	11 516 709	547 500	-
2013	121 088	13 438 338	550 500	-
2014	373 314	16706 352 050	985 032	-
2015	457 258	20207 327 500	533 226	-

Sumber : PT. Kereta Api Stasiun Mojokerto  
 Source : *State Railways Enterprise, Mojokerto*

**Tabel** 9.1.17 **Tarif Angkutan Penumpang dan Barang Kereta Api**  
**Table** *Rate of Passangers and Goods by Train*  
**2010 - 2015**

Tahun Year	Tarif Angkutan Penumpang		Tarif Angkutan Barang Rate of Goods	
	Minimum <i>Minimum</i> (Rp)	Maksimum <i>Maximum</i> (Rp)	Minimum <i>Minimum</i> (Rp)	Maksimum <i>Maximum</i> (Rp)
(1)	(2)	(3)	(4)	(5)
2010	2 000	500 000	1 000	6 000
2011	2 000	500 000	1 000	6 000
2012	2 000	750 000	1 000	6 000
2013	2 000	750 000	1 500	10 000
2014	2 000	750 000	1 500	10 000
2015	4 000	750 000	2 000	70 000

Sumber : PT. Kereta Api Stasiun Mojokerto

Source : State Railways Enterprise, Mojokerto

## 9.2 POS DAN TELEKOMUNIKASI

### POST AND TELECOMMUNICATION

**Tabel** 9.2.1 **Frekuensi Pelayanan Pengiriman Surat, Paket Pos, dan Kartu Pos**  
**Table** 9.2.1 **Frequency of Letter Delivered, Postal Parcels, and Pos Card**  
**2015**

		Frekuensi Pengiriman / Frequency of Delivered				
Bulan Month	Pos Plus Plus Post	Kilat Khusus Special Express	Express Fasted	Tercatat Registered	Biasa *) Normal	
(1)	(2)	(3)	(4)	(5)	(6)	
01. Januari/January	-	8 098	832	-	10 400	
02. Februari/February	-	5 159	9 384	-	4 850	
03. Maret/March	-	4 824	10 841	-	1 511	
04. April/April	-	5 268	9 538	-	2 412	
05. Mei/May	-	6 240	10 633	-	5 150	
06. Juni/June	-	6 475	10 922	-	1 900	
07. Juli/July	-	6 128	10 105	-	3 750	
08. Agustus/August	-	6 318	15 734	-	1 418	
09. September/Septeml	-	6 083	11 905	-	2 025	
10. Oktober/October	-	5 905	10 376	-	2 150	
11. Nopember/Novemb	-	6 017	10 505	-	1 725	
12. Desember/Decembu	-	7 114	8 412	-	2 085	
<b>Jumlah/ Total</b>	<b>2015</b>	<b>-</b>	<b>73 629</b>	<b>119 187</b>	<b>-</b>	<b>39 376</b>
	<b>2014</b>	<b>-</b>	<b>86 646</b>	<b>18 640</b>	<b>-</b>	<b>88 718</b>
	<b>2013</b>	<b>-</b>	<b>63 681</b>	<b>15 537</b>	<b>-</b>	<b>77 152</b>

Catatan / Note : \*) Termasuk Surat Dinas dan Kartu Hari Raya / Include Letter of Duty and Feast Day of Ramadhan Card

Sumber : PT Pos Indonesia di Mojokerto  
 Source : Indonesian Post Offices, Ltd. Of Mojokerto

**Lanjutan Tabel** 9.2.1  
**Continued Table**

Bulan Month	Frekuensi Pengiriman / <i>Frequentation of Delivered</i>			
	Cantas	EMS *)	Paket Pos Postal Parcel	Kartu Pos Pos Card
(1)	(7)	(8)	(9)	(10)
01. Januari/January	-	151	1 042	200
02. Februari/February	-	173	902	200
03. Maret/March	-	201	1 123	400
04. April/April	-	151	1 038	-
05. Mei/May	-	173	1 076	4 000
06. Juni/June	-	67	1 749	-
07. Juli/July	-	151	952	-
08. Agustus/August	-	139	1 188	600
09. September/September	-	189	1 200	1 200
10. Oktober/October	-	155	1 415	400
11. Nopember/November	-	170	1 433	800
12. Desember/December	-	355	314	-
<b>Jumlah/ Total</b>				
<b>2015</b>	-	2 075	13 432	7 800
<b>2014</b>	-	582	10 198	3 430
<b>2013</b>	-	619	9 853	3 430

Catatan / Note : \*) EMS : *Express Mail Service*

Sumber : PT Pos Indonesia di Mojokerto

Source : *Indonesian Post Offices, Ltd. Of Mojokerto*

**Tabel 9.2.2** Frekuensi Penyetoran Giro, Pengambilan Cek, Pembayaran Uang Pensiun dan Penjualan Materai  
**Table** *Postal Clearing, Cheques Received, Pension Paid and Postage Sales Frequention 2015*

		Frekuensi Pelayanan / Services Frequency			
Bulan Month		Penyetoran Giro Pos Postal Clearing	Pengambilan Cek Pos Cheques Received	Pembayaran Pensiun Pension Paid	Penjualan Materai Postage Sales (lembar/sheet)
(1)		(2)	(3)	(4)	(5)
01.	Januari/January	6 208	-	4 023	10 400
02.	Februari/February	5 824	-	414	4 850
03.	Maret/March	6 214	-	3 983	1 511
04.	April/April	5 122	-	3 939	2 412
05.	Mei/May	6 233	-	3 918	3 150
06.	Juni/June	4 367	-	3 900	1 900
07.	Juli/July	5 112	-	3 901	3 750
08.	Agustus/August	4 267	-	3 925	1 418
09.	September/September	5 821	-	3 833	2 025
10.	Oktober/October	5 542	-	3 812	2 150
11.	Nopember/November	4 991	-	3 809	1 725
12.	Desember/December	8 734	-	3 739	2 085
<b>Jumlah/ Total</b>	<b>2015</b>	<b>68 435</b>	<b>-</b>	<b>43 196</b>	<b>37 376</b>
	<b>2014</b>	<b>62 722</b>	<b>159</b>	<b>59 649</b>	<b>2 072 000</b>
	<b>2013</b>	<b>60 830</b>	<b>224</b>	<b>59 649</b>	<b>2 049 500</b>

Sumber : PT Pos Indonesia di Mojokerto  
 Source : Indonesian Post Offices, Ltd. Of Mojokerto

**Tabel 9.2.3** Frekuensi Pelayanan Pos Wesel, Pelayanan Tabanas, dan Nilai Penjualan Benda Pos  
*Frequency of Post Draft, National Saving Accounts and Postage Sales 2015*

Bulan Month	Pelayanan Pos Wesel Post Draft Services		Pelayanan Tabanas National Saving Accounts		Penjualan Benda Pos Postage Sales (Rp)	
	Pengiriman Sent	Penerimaan Receiving	Ditabung Deposits	Diambil Withdrawals		
(1)	(2)	(3)	(4)	(5)	(6)	
01. Januari/January	1 733	2 496	775	351	10 400	
02. Februari/February	1 164	2 488	749	366	4 850	
03. Maret/March	1 218	2 614	808	412	1 511	
04. April/April	764	1 770	923	398	2 412	
05. Mei/May	1 164	2 607	714	386	3 150	
06. Juni/June	1 178	2 450	822	399	1 900	
07. Juli/July	1 203	2 858	744	330	3 750	
08. Agustus/August	1 145	2 077	809	443	1 418	
09. September/Septemb	1 256	2 503	850	376	2 025	
10. Oktober/October	1 336	2 380	887	330	2 150	
11. Nopember/Novembe	1 235	2 212	930	446	1 725	
12. Desember/Decembe	1 064	2 260	1 024	514	2 085	
<b>Jumlah/Total</b>	<b>2015</b>	<b>14 460</b>	<b>28 715</b>	<b>10 035</b>	<b>4 751</b>	<b>37 376</b>
	<b>2014</b>	<b>15 454</b>	<b>37 005</b>	<b>11 589</b>	<b>34 204</b>	<b>24 450</b>
	<b>2013</b>	<b>17 676</b>	<b>43 798</b>	<b>11 589</b>	<b>34 204</b>	<b>52 000</b>

Sumber : PT Pos Indonesia di Mojokerto  
 Source : Indonesian Post Offices, Ltd. Of Mojokerto

**Tabel** 9.2.4 **Jumlah dan Nilai Giro dan Cekpos Yang Diterima dan Dibayarkan Menurut Bulan**  
**Table** **Total and Value of Postal and Cheques Received and Paid by Month**  
**2015**

Bulan Month	Diterima/Received		Dibayar/Paid		
	Jumlah Total	Nilai(000 Rp) Value	Jumlah Total	Nilai(000 Rp) Value	
(1)	(2)	(3)	(4)	(5)	
01. Januari/January	19	97 255 300	-	-	
02. Februari/February	15	45 500 400	-	-	
03. Maret/March	26	94 741 400	-	-	
04. April/April	22	154 789 200	-	-	
05. Mei/May	17	81 010 400	-	-	
06. Juni/June	21	101 782 400	-	-	
07. Juli/July	24	132 256 400	-	-	
08. Agustus/August	51	242 589 000	-	-	
09. September/September	56	240 052 700	-	-	
10. Oktober/October	28	150 230 800	-	-	
11. Nopember/November	24	140 146 900	-	-	
12. Desember/December	59	435 986 700	-	-	
<b>Jumlah/ Total</b>	<b>2015</b>	<b>362</b>	<b>1916 341 600</b>	<b>-</b>	<b>-</b>
	<b>2014</b>	<b>1 159</b>	<b>8645 498 257</b>	<b>286</b>	<b>161 939 027</b>
	<b>2013</b>	<b>60 830</b>	<b>78553 397 254</b>	<b>224</b>	<b>1001 733 200</b>

Sumber : PT Pos Indonesia di Mojokerto  
 Source : Indonesian Post Offices, Ltd. Of Mojokerto

**Tabel 9.2.5** Jumlah dan Nilai Tabanas Ditabung dan Dibayarkan Menurut Bulan  
**Table** *Total and Value of National Saving Account Deposits and Withdrawals by Month 2015*

Bulan <i>Month</i>	Diterima/ <i>Received</i>		Dibayar/ <i>Paid</i>	
	Jumlah <i>Total</i>	Nilai(000 Rp) <i>Value</i>	Jumlah <i>Total</i>	Nilai(000 Rp) <i>Value</i>
(1)	(2)	(3)	(4)	(5)
01. Januari/ <i>January</i>	775	2 807 599 991	351	864 635 167
02. Februari/ <i>February</i>	749	2 837 215 372	366	1 028 752 849
03. Maret/ <i>March</i>	808	1 889 420 681	412	982 990 108
04. April/ <i>April</i>	923	2 411 181 835	398	937 812 875
05. Mei/ <i>May</i>	714	2 602 648 378	386	1 024 559 075
06. Juni/ <i>June</i>	822	2 423 720 926	399	1 261 433 325
07. Juli/ <i>July</i>	744	2 244 514 320	310	859 094 236
08. Agustus/ <i>August</i>	909	2 978 707 192	443	998 709 736
09. September/ <i>September</i>	850	2 459 642 653	376	1 129 652 236
10. Oktober/ <i>October</i>	887	2 675 534 999	330	714 050 122
11. Nopember/ <i>November</i>	930	2 794 956 973	446	2 468 789 426
12. Desember/ <i>December</i>	1 042	2 814 708 716	514	1 701 164 134
<b>Jumlah/ <i>Total</i> 2015</b>	<b>10 153</b>	<b>30 939 852 036</b>	<b>4 731</b>	<b>13 971 643 289</b>
<b>2014</b>	<b>4 037</b>	<b>6 325 361 950</b>	<b>2 138</b>	<b>4 201 645 180</b>
<b>2013</b>	<b>11 589</b>	<b>27 906 364 347</b>	<b>34 204</b>	<b>19 501 802 970</b>

Sumber : PT Pos Indonesia di Mojokerto  
 Source : Indonesian Post Offices, Ltd. Of Mojokerto



**Tabel** 9.2.6 Jumlah dan Nilai Wesel Pos Yang Dikirim dan Diterima Menurut Bulan  
**Table** Total and Value Post Draft be sent and Received by Month  
2015

Bulan Month	Dikirim/Sent		Diterima/Received		
	Jumlah Total	Nilai(000 Rp) Value	Jumlah Total	Nilai(000 Rp) Value	
(1)	(2)	(3)	(4)	(5)	
01. Januari/January	1 733	1 122 166 521	2 496	4 199 197 535	
02. Februari/February	1 161	1 181 780 644	2 488	3 864 452 814	
03. Maret/March	1 218	1 142 749 110	2 614	4 169 656 563	
04. April/April	764	1 117 674 930	1 770	3 693 681 051	
05. Mei/May	1 164	1 209 522 712	2 607	4 448 524 061	
06. Juni/June	1 178	1 299 068 023	2 450	4 632 041 713	
07. Juli/July	1 203	1 346 695 353	2 858	4 843 349 449	
08. Agustus/August	1 145	1 511 856 795	2 077	4 009 403 832	
09. September/Septembe	1 256	1 547 071 982	2 503	4 563 588 000	
10. Oktober/October	1 336	1 382 758 740	2 380	4 075 048 100	
11. Nopember/November	1 235	1 261 004 307	2 212	3 627 934 334	
12. Desember/December	1 064	1 068 907 871	2 260	3 922 368 648	
<b>Jumlah/ Total</b>	<b>2015</b>	<b>14 457</b>	<b>15 191 256 988</b>	<b>28 715</b>	<b>50 049 246 100</b>
	<b>2014</b>	<b>15 454</b>	<b>16 224 478 915</b>	<b>37 005</b>	<b>56 865 941 896</b>
	<b>2013</b>	<b>17 676</b>	<b>18 051 813 863</b>	<b>43 798</b>	<b>61 794 549 000</b>

Sumber : PT Pos Indonesia di Mojokerto  
Source : Indonesian Post Offices, Ltd. Of Mojokerto

**Tabel** 9.2.7 **Paket Pos Dalam dan Luar Negeri yang Dikirim dan Diterima Menurut Bulan**  
**Table** *Number Of Domestic and International Postal Sent and Received by Month*  
**2015**

	<b>Bulan</b> <b>Month</b>	<b>Dikirim/Sent</b>	<b>Diterima/Received</b>
	(1)	(2)	(3)
01.	Januari/January	1 042	1 232
02.	Februari/February	902	1 012
03.	Maret/March	1 123	976
04.	April/April	1 038	1 253
05.	Mei/May	1 076	1 427
06.	Juni/June	1 749	1 266
07.	Juli/July	952	1 637
08.	Agustus/August	1 188	1 439
09.	September/September	1 200	1 275
10.	Oktober/October	1 415	1 428
11.	Nopember/November	1 433	1 189
12.	Desember/December	314	1 544
<b>Jumlah/ Total</b>	<b>2015</b>	<b>13 432</b>	<b>15 678</b>
	<b>2014</b>	<b>10 636</b>	<b>12 460</b>
	<b>2013</b>	<b>9 853</b>	<b>10 707</b>

Sumber : PT Pos Indonesia di Mojokerto  
 Source : Indonesian Post Offices, Ltd. Of Mojokerto

**Tabel 9.2.8** Surat Pos Dalam dan Luar Negeri yang Dikirim dan Diterima Menurut Bulan  
**Table** *Number Of Domestic and International Mail Sent and Received by Month 2015*

Bulan Month	Dalam Negeri/ <i>Domestics</i>		Luar Negeri/ <i>International</i>		
	Dikirim Sent	Diterima Received	Dikirim Sent	Diterima Received	
(1)	(2)	(3)	(4)	(5)	
01. Januari/ <i>January</i>	1 042	1 232	26	17	
02. Februari/ <i>February</i>	902	1 012	28	16	
03. Maret/ <i>March</i>	1 123	976	34	15	
04. April/ <i>April</i>	1 038	1 253	31	9	
05. Mei/ <i>May</i>	1 076	1 427	34	12	
06. Juni/ <i>June</i>	1 749	1 266	31	7	
07. Juli/ <i>July</i>	952	1 637	44	16	
08. Agustus/ <i>August</i>	1 188	1 439	26	12	
09. September/ <i>September</i>	1 200	1 275	23	22	
10. Oktober/ <i>October</i>	1 415	1 428	21	17	
11. Nopember/ <i>November</i>	1 433	1 189	25	14	
12. Desember/ <i>December</i>	314	1 544	28	22	
<b>Jumlah/ Total</b>	<b>2015</b>	<b>13 432</b>	<b>15 678</b>	<b>351</b>	<b>179</b>
	<b>2014</b>	<b>10 199</b>	<b>12 307</b>	<b>437</b>	<b>153</b>
	<b>2013</b>	<b>9 853</b>	<b>10 707</b>	<b>619</b>	<b>164</b>

Sumber : PT Pos Indonesia di Mojokerto  
 Source : *Indonesian Post Offices, Ltd. Of Mojokerto*

**Tabel 9.2.9** Pemakaian Pulsa Telepon Berbayar Menurut Jenis Sambungan  
**Table** *Pulse Usage of Pay Phone by Type of Connections*  
 2015

Bulan Month	Jenis Sambungan / Type of Connections					Jumlah Total
	Lokal Local	SLJJ Long Distance Direct Connection	Telepon Koin Coin	Wartel Telecommu- nication Shop		
(1)	(2)	(3)	(4)	(5)	(6)	
01. Januari/January	-	-	-	-	-	
02. Februari/February	-	-	-	-	-	
03. Maret/March	-	-	-	-	-	
04. April/April	-	-	-	-	-	
05. Mei/May	-	-	-	-	-	
06. Juni/June	-	-	-	-	-	
07. Juli/July	-	-	-	-	-	
08. Agustus/August	-	-	-	-	-	
09. September/Septem	-	-	-	-	-	
10. Oktober/October	-	-	-	-	-	
11. Nopember/Noveml	-	-	-	-	-	
12. Desember/Decemtl	-	-	-	-	-	
<b>Jumlah/Total</b>	<b>2015</b>	<b>6 067 040</b>	<b>27 638 738</b>	<b>-</b>	<b>-</b>	<b>33 705 778</b>
	<b>2014</b>	<b>5 170 484</b>	<b>28 706 526</b>	<b>-</b>	<b>1 171 111</b>	<b>35 048 121</b>
	<b>2013</b>	<b>5 131 331</b>	<b>25 931 184</b>	<b>-</b>	<b>1 239 170</b>	<b>32 301 685</b>

Catatan / Note :

SLJJ : Sambungan Langsung Jarak Jauh

Sumber : PT Telekomunikasi Indonesia, Kancab Mojokerto

Source : Telecommunications Indonesia Co. Ltd, Office of Branch Mojokerto

**Tabel 9.2.10** Banyaknya Sambungan Telepon Umum Menurut Jenis Sambungan  
**Table** *Number of Public Telephone Connections by Type of Connections*  
**2015**

Bulan Month	Jenis Sambungan / Type of Connections			Jumlah Total
	TUC	Wartel	TUT	
(1)	(2)	(3)	(4)	(5)
01. Januari/January	-	-	-	-
02. Februari/February	-	-	-	-
03. Maret/March	-	-	-	-
04. April/April	-	-	-	-
05. Mei/May	-	-	-	-
06. Juni/June	-	-	-	-
07. Juli/July	-	-	-	-
08. Agustus/August	-	-	-	-
09. September/September	-	-	-	-
10. Oktober/October	-	-	-	-
11. Nopember/November	-	-	-	-
12. Desember/December	-	-	-	-
<b>Jumlah/Total</b>	<b>2015</b>	-	-	-
	<b>2014</b>	<b>828</b>	<b>612</b>	<b>-</b>
	<b>2013</b>	<b>1 116</b>	<b>612</b>	<b>-</b>

Catatan / Note :

TUC : Telepon Umum Coin  
TUT : Telepon Umum Tunggu  
Wartel : Warung Telekomunikasi

Sumber : PT Telekomunikasi Indonesia, Kancab Mojokerto

Source : Telecommunications Indonesia Co. Ltd, Office of Branch Mojokerto

**Tabel** 9.2.11 **Banyaknya Sambungan Telepon Berbayar per Bulan**  
**Table** *Number of Pay Phone Connectios per Month*  
**2015**

	<b>Bulan</b> <i>Month</i>	<i>Subscriber / LIS*</i>	<b>Telepon Umum</b> <i>Public Telephone</i>	<b>Jumlah</b> <i>Total</i>
	(1)	(2)	(3)	(4)
01.	Januari/ <i>January</i>	43 450	-	43 450
02.	Februari/ <i>February</i>	43 243	-	43 243
03.	Maret/ <i>March</i>	43 255	-	43 255
04.	April/ <i>April</i>	43 266	-	43 266
05.	Mei/ <i>May</i>	43 234	-	43 234
06.	Juni/ <i>June</i>	43 289	-	43 289
07.	Juli/ <i>July</i>	43 209	-	43 209
08.	Agustus/ <i>August</i>	43 311	-	43 311
09.	September/ <i>Septeml</i>	43 192	-	43 192
10.	Oktober/ <i>October</i>	43 334	-	43 334
11.	Nopember/ <i>Novemb</i>	43 187	-	43 187
12.	Desember/ <i>Decemb</i>	43 269	-	43 269
<b>Jumlah/Total</b>	<b>2015</b>	<b>43 269</b>	-	<b>43 269</b>
	<b>2014</b>	<b>43 605</b>	<b>828</b>	<b>43 688</b>
	<b>2013</b>	<b>43 605</b>	<b>111</b>	<b>43 717</b>

Catatan / Note :

\*) LIS = Line in Service

Sumber : PT Telekomunikasi Indonesia, Kancab Mojokerto

Source : Telecommunications Indonesia Co. Ltd, Office of Branch Mojokerto

**Tabel** 9.2.12 **Banyaknya Sambungan Internet dan Speedy per Bulan**  
**Table** *Number of Internet Connection and Speedy per Month*  
**2015**

	<b>Bulan</b> <b>Month</b>	<b>Internet</b>	<b>LIS Speedy</b>	<b>Jumlah</b> <b>Total</b>
	(1)	(2)	(3)	(4)
01.	Januari/January	103 198	-	103 528
02.	Februari/February	103 528	-	103 900
03.	Maret/March	103 900	-	104 238
04.	April/April	104 238	-	104 607
05.	Mei/May	104 607	-	105 054
06.	Juni/June	105 054	-	105 424
07.	Juli/July	105 424	-	105 850
08.	Agustus/August	105 850	-	106 191
09.	September/Septembe	106 191	-	106 588
10.	Oktober/October	106 588	-	107 121
11.	Nopember/November	107 121	-	107 809
12.	Desember/December	107 809	-	107 809
<hr/>				
	<b>Jumlah/Total</b>	<b>2015</b>	<b>107 809</b>	<b>-</b>
		<b>2014</b>	<b>120</b>	<b>103 014</b>
		<b>2013</b>	<b>120</b>	<b>98 109</b>
				<b>98 229</b>

Sumber : PT Telekomunikasi Indonesia, Kancab Mojokerto  
 Source : Telecommunications Indonesia Co. Ltd, Office of Branch Mojokerto

**Tabel** 9.2.13 **Produksi Pulsa Telepon Menurut Jenis Pelanggan dan Jenis Sambungan Berbayar**  
**Table** *Phone Toll Production by Type of Customer and Type of Connection Paid*  
 2013 - 2015

Jenis Sambungan Berbayar <i>Paid Connection Type</i>		Produksi Pulsa Telepon		
		2013	2014	2015
(1)		(2)	(3)	(4)
I Lokal / <i>Local</i>				
01.	Platinum / <i>Platinum</i>	119 923	126 969	-
02.	Gold / <i>Gold</i>	38 820	37 611	-
03.	Silver / <i>Silver</i>	225 698	258 111	-
04.	Standar / <i>Standard</i>	605 471	639 945	-
<b>Jumlah</b>		<b>989 912</b>	<b>1 062 636</b>	<b>6 067 040</b>
II SLJJ				
01.	Platinum / <i>Platinum</i>	878 405	921 800	-
02.	Gold / <i>Gold</i>	314 425	332 771	-
03.	Silver / <i>Silver</i>	-	-	-
04.	Standar / <i>Standard</i>	118	139	-
<b>Jumlah</b>		<b>1 192 948</b>	<b>1 254 710</b>	<b>27 638 738</b>
III Telepon Umum / <i>Public Telephone</i>				
01.	Platinum / <i>Platinum</i>	-	-	-
02.	Gold / <i>Gold</i>	-	-	-
03.	Silver / <i>Silver</i>	-	-	-
04.	Standar / <i>Standard</i>	-	33	-
<b>Jumlah</b>		<b>-</b>	<b>33</b>	<b>-</b>

Sumber : PT Telekomunikasi Indonesia, Kancab Mojokerto

Source : *Telecommunications Indonesia Co. Ltd, Office of Branch Mojokerto*



**Tabel 9.2.14** Banyaknya Pelanggan Telepon Menurut Wilayah Stasiun Telekomunikasi Otomat (STO)  
**Table** *Number of Phone Customer by Station Otomat Telecommunication Area*  
 2015

Stasiun Telekomunikasi Otomat (STO)		Telepon Pribadi	Telepon Umum / Sosial	Jumlah
<i>Station of Otomat Telecommunication</i>		<i>Private Telephone</i>	<i>Public / Social Telephone</i>	<i>Total</i>
(1)		(2)	(3)	(4)
01.	STO Dlanggu	2 596	-	2 596
02.	STO Mojokerto I	21 202	-	21 202
03.	STO Mojokerto II	8 221	-	8 221
04.	STO Mojosari	6 923	-	6 923
05.	STO Pacet	1 298	-	1 298
06.	STO Ngoro Industri	3 029	-	3 029
<b>Jumlah/Total</b>				
<b>2015</b>		<b>43 269</b>	<b>-</b>	<b>43 269</b>
<b>2014</b>		<b>43 622</b>	<b>121</b>	<b>43 743</b>
<b>2013</b>		<b>38 365</b>	<b>93</b>	<b>38 458</b>

Sumber : PT Telekomunikasi Indonesia, Kancab Mojokerto  
 Source : *Telecommunications Indonesia Co. Ltd, Office of Branch Mojokerto*

**% REALISASI BELANJA DAERAH**  
**KABUPATEN MOJOKERTO**

**TRANSFER BAGI HASIL  
KE PEMERINTAH DESA**  
1,13 PERSEN



**BELANJA  
OPERASIONAL**  
16,51 PERSEN



**BELANJA TAK TERDUGA**  
0,05 PERSEN



**BELANJA MODAL**  
22,86 PERSEN



**TAHUN 2015**

**PENJELASAN TEKNIS**

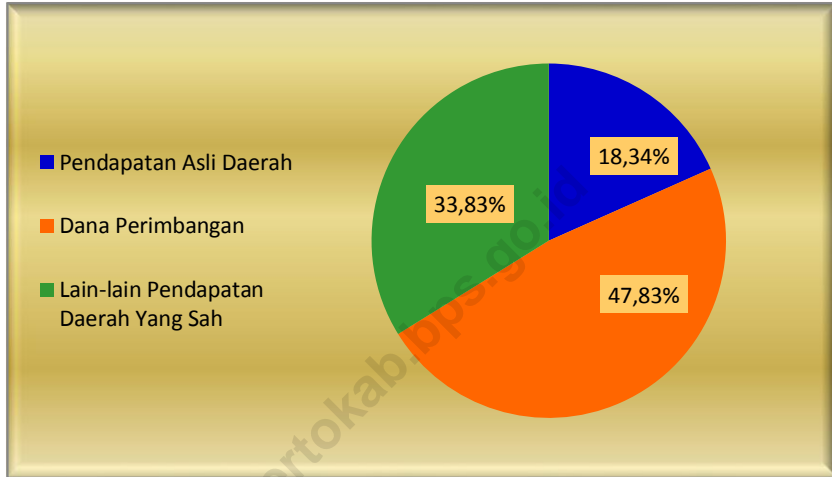
1. Pendapatan Asli Daerah terdiri dari pajak daerah, retribusi daerah pengelolaan kekayaan daerah yang dipisahkan, dan lain-lain pendapatan asli daerah yang sah.
2. Koperasi terdiri dari koperasi primer dan sekunder. Data mengenai koperasi bersumber dari Dinas Koperasi dan Usaha Mikro Kecil Kabupaten Mojokerto. Koperasi primer adalah koperasi yang anggotanya orang seorang dimana wilayah keanggotaannya meliputi satu kabupaten dan kewenangan pembinaannya menjadi tanggung jawab kabupaten. Sedangkan koperasi sekunder adalah koperasi yang anggotanya terdiri dari kopersi primer dan wilayah keanggotannya meliputi satu kabupaten yang kewenangan pembinaannya menjadi tanggung jawab kabupaten.
3. Pengadaian merupakan lembaga keuangan bukan bank yang memberikan kredit dengan masyarakat dengan cara khusus yaitu hukum gadai. Menurut hukum gadai calon peminjam mempunyai kewajiban untuk menyerahkan hartanya sebagai jaminan kepada pihak pengadaian. Dalam hukum tersebut juga termuat pembelian hak kepada pengadaian untuk melakukan penjualan (lelang) atas jaminan tersebut apabila batas waktu pemberian pinjaman sudah habis dan peminjam tidak menebus jaminannya.

**TECHNICAL NOTES**


1. *Local Revenue consists of local taxes, levies separated areas of wealth management, and other legitimate local revenue.*
2. *Cooperatives are divided by primary cooperatives and secondary cooperatives. The data of cooperative can be obtained from The Cooperative and Trade Micro, Small, and Medium Service of Mojokerto Regency. Primary cooperative is the cooperative that has member with individually status in a regency, and departement of cooperative and small and medium enterprise in regency level has responsibility to guide and build that kind of cooperatives. Secondary cooperative is the cooperative that has member from some primary cooperatives in a regency, and departement of cooperative and small and medium level enterprise in regency level has responsibilty to guide and build them.*
3. *Pengadaian is a non-bank financial institutions that provide credit to the community in a special way the law of pledge. According to the law lien prospective borrower has an obligation to hand over his property as collateral to the pengadaian. The law also contained in the purchase of rights to pengadaian to make the sale (auction) under such guarantees if the time limit is up loan and the borrower does not redeem the guarantee.*

**Gambar / Figure 10.1**  
**Komposisi Realisasi Anggaran Pendapatan dan Belanja Daerah**  
*Composition of Regional Budgeted Realization*  
**2015**

Komposisi Pendapatan Daerah / *Local Revenue Composition*



Komposisi Belanja Daerah / *Local Expenditures Composition*



Sumber : Badan Pengelolaan Keuangan dan Aset Kabupaten Mojokerto  
 Source : *Services Revenues Estimate of Mojokerto Regency*

## KEUANGAN DAERAH DAN HARGA-HARGA

**Tabel 10.1**

**Ringkasan Penghitungan Anggaran Pendapatan dan Belanja Daerah**  
*Summary of The Regional Budgeted*  
2017

No	Uraian <i>Description</i>	Anggaran Setelah Perubahan <i>The Budgeted After Changes</i>	Realisasi <i>Realization</i>
(1)	(2)	(3)	(4)
I.	Pendapatan / <i>Revenues</i>	Rp.	Rp.
1.1	Pendapatan Asli Daerah / <i>Indegenous Local Revenues</i>	Rp.	Rp.
1.1.1	Hasil Pajak Daerah / <i>Local Tax</i>	Rp.	Rp.
1.1.2	Hasil Retribusi Daerah / <i>Local Retribution</i>	Rp.	Rp.
1.1.3	Hasil Pengelolaan Kekayaan Daerah yang Dipisahkan	Rp.	Rp.
1.1.4	Lain-lain Pendapatan Asli Daerah yang Sah / <i>Other Legal I Rp.</i>	Rp.	Rp.
1.2	Dana Perimbangan/ <i>Balance Fund</i>	Rp.	Rp.
1.2.1	Bagi Hasil Pajak/ <i>Tax Production Sharing</i>	Rp.	Rp.
1.2.2	Bagi Hasil Bukan Pajak/ <i>Non Tax Production Sharing</i>	Rp.	Rp.
1.2.3	Dana Alokasi Umum / <i>Central Allocation Funds</i>	Rp.	Rp.
1.2.4	Dana Alokasi Khusus / <i>Speicif Allocation Funds</i>	Rp.	Rp.
1.3	Lain-lain Pendapatan Daerah Yang Sah / <i>Other Legal States Incc</i>	Rp.	Rp.
1.3.1	Dana Bagi Hasil Pajak dari Provinsi	Rp.	Rp.
1.3.2	Dana Penyesuaian	Rp.	Rp.
1.3.3	Bantuan Keuangan dari Provinsi	Rp.	Rp.
1.3.4	Pendapatan Hibah	Rp.	Rp.
1.3.5	Pendapatan Lainnya	Rp.	Rp.
II.	Belanja / <i>Expenditures</i>	Rp.	Rp.
2.1	Belanja Tidak Langsung	Rp.	Rp.
2.1.1	Belanja Pegawai / <i>Personnel Expenses</i>	Rp.	Rp.
2.1.2	Belanja Bunga	Rp.	Rp.
2.1.3	Belanja Hibah	Rp.	Rp.
2.1.4	Belanja Bantuan Sosial	Rp.	Rp.
2.1.5	Belanja Bagi Hasil Kepada Kabupaten dan Pemerintahan	Rp.	Rp.
2.1.6	Belanja Bantuan Keuangan kepada Kabupaten dan Peme	Rp.	Rp.
2.1.7	Belanja Tidak Terduga	Rp.	-

Sumber : Badan Pengelolaan Keuangan dan Aset Kabupaten Mojokerto

Source : *Services Revenues Estimate of Mojokerto Regency*

**Lanjutan Tabel** 10.1.1  
Continued Table

No	Uraian Description	Anggaran Setelah	Realisasi
		Perubahan The Budgeted After Changes	Realization
(1)	(2)	(3)	(4)
2.2	Belanja Langsung	Rp.	Rp.
2.2.1	Belanja Pegawai	Rp.	Rp.
2.2.2	Belanja Barang dan Jasa	Rp.	Rp.
2.2.3	Belanja Modal	Rp.	Rp.
	SURPLUS / (DEFISIT)	Rp.	Rp.
III	Pembiayaan / <i>Defrayal</i>	Rp.	Rp.
3.1	Penerimaan / <i>Revenues</i>	Rp.	Rp.
3.1.1	SILPA	Rp.	Rp.
3.1.2	Pencairan Dana Cadangan	Rp.	Rp.
3.1.3	Penerimaan Kembali Pemberian Pinjaman Da	Rp.	Rp.
3.2	Pengeluaran / <i>Expenditures</i>	Rp.	Rp.
3.2.1	Pembentukan Dana Cadangan	Rp.	Rp.
3.2.2	Penyertaan Modal / <i>Partnership Capital</i>	Rp.	Rp.
3.2.3	Pembayaran Pokok Hutang yg. Jatuh Tempo / <i>The Payment of Fundamental Debt which Fall Due</i>	Rp.	Rp.
3.2.4	Pemberian Pinjaman Daerah	Rp.	Rp.
3.3	Sisa Lebih Pembiayaan Anggaran (SILPA)	Rp.	Rp.

Sumber : Badan Pengelolaan Keuangan dan Aset Kabupaten Mojokerto  
Source : *Services Revenues Estimate of Mojokerto Regency*

Lanjutan Tabel 10.1  
Continued Table

No	Uraian Description	Bertambah/(Berkurang) (Rp)	Bertambah/ (Berkurang)
(1)	(2)	(3)	(4)
I.	Pendapatan / Revenues	Rp.	
1.1	Pendapatan Asli Daerah / <i>Indegenous Local Revenues</i>	Rp.	
1.1.1	Hasil Pajak Daerah / <i>Local Tax</i>	Rp.	
1.1.2	Hasil Retribusi Daerah / <i>Local Retribution</i>	Rp.	
1.1.3	Hasil Pengelolaan Kekayaan Daerah yang Dipi	Rp.	
1.1.4	Lain-lain Pendapatan Asli Daerah yang Sah /	Rp.	
1.2	Dana Perimbangan/ <i>Balance Fund</i>	Rp.	
1.2.1	Bagi Hasil Pajak/ <i>Tax Production Sharing</i>	Rp.	
1.2.2	Bagi Hasil Bukan Pajak/ <i>Non Tax Production Shar.</i>	Rp.	
1.2.3	Dana Alokasi Umum / <i>Central Allocation Funds</i>	Rp.	
1.2.4	Dana Alokasi Khusus / <i>Specific Allocation Funds</i>	Rp.	
1.3	Lain-lain Pendapatan Daerah Yang Sah / <i>Other Legal Sta</i>	Rp.	
1.3.1	Dana Bagi Hasil Pajak dari Provinsi	Rp.	
1.3.2	Dana Penyesuaian	Rp.	
1.3.3	Bantuan Keuangan dari Provinsi	Rp.	
1.3.4	Pendapatan Hibah	Rp.	
1.3.5	Pendapatan Lainnya	Rp.	
II.	Belanja / <i>Expenditures</i>	Rp.	
2.1	Belanja Tidak Langsung	Rp.	
2.1.1	Belanja Pegawai / <i>Personnel Expenses</i>	Rp.	
2.1.2	Belanja Bunga	Rp.	
2.1.3	Belanja Hibah	Rp.	
2.1.4	Belanja Bantuan Sosial	Rp.	
2.1.5	Belanja Bagi Hasil Kepada Kabupaten dan Pe	Rp.	
2.1.6	Belanja Bantuan Keuangan kepada Kabupaten	Rp.	
2.1.7	Belanja Tidak Terduga	Rp.	

Sumber : Badan Pengelolaan Keuangan dan Aset Kabupaten Mojokerto  
Source : *Services Revenues Estimate of Mojokerto Regency*

Lanjutan Tabel 10.1  
Continued Table

No	Uraian Description	Bertambah/(Berkurang) (Rp)	Bertambah/ (Berkurang)
(1)	(2)	(3)	(4)
2.2	Belanja Langsung	Rp.	
2.2.1	Belanja Pegawai	Rp.	
2.2.2	Belanja Barang dan Jasa	Rp.	
2.2.3	Belanja Modal	Rp.	
	SURPLUS / (DEFISIT)		
III	Pembiayaan / Defrayal	Rp.	
3.1	Penerimaan / Revenues	Rp.	
3.1.1	SILPA	Rp.	
3.1.2	Pencairan Dana Cadangan	Rp.	
3.1.3	Penerimaan Kembali Pemberian Pinjaman Daerah/	Rp.	
3.2	Pengeluaran / Expenditures	Rp.	
3.2.1	Pembentukan Dana Cadangan	Rp.	
3.2.2	Penyertaan Modal / Partnership Capital	Rp.	
3.2.3	Pembayaran Pokok Hutang yg. Jatuh Tempo / The Payment of Fundamental Debt which Fall Due	Rp.	
3.2.4	Pemberian Pinjaman Daerah	Rp.	
3.3	Sisa Lebih Pembiayaan Anggaran (SILPA)	Rp.	

Sumber : Badan Pengelolaan Keuangan dan Aset Kabupaten Mojokerto  
Source : Services Revenues Estimate of Mojokerto Regency



**Tabel 10.2** Rencana dan Realisasi Penerimaan Pendapatan Asli Daerah Sektor Pajak Daerah  
**Table** *Target and Realization of Indigenous Local Revenue from Local Taxes Sector*  
 2017

Uraian <i>Description</i>	Rencana <i>Target</i>	Realisasi <i>Realization</i>
(1)	(2)	(3)
01. Pajak Hotel		
02. Pajak Restoran		
03. Pajak Hiburan		
04. Pajak Reklame		
05. Pajak Penerangan Jalan		
06. Pajak Parkir		
07. Pajak Air Tanah		
08. Pajak BPHTB		
09. Pajak Mineral Bukan Logam dan Batuan		
10. Pajak Bumi dan Bangunan Perdesaan dan Perkotaan		
<b>Jumlah/Total</b>	<b>2017</b>	-
	<b>2016</b>	
	<b>2015</b>	<b>246 603 400 000.00</b>
		<b>229 078 098 431.64</b>

Sumber : Badan Pengelolaan Keuangan dan Aset Kabupaten Mojokerto

Source : *Services Revenues Estimate of Mojokerto Regency*

**Tabel 10.3** Rencana dan Realisasi Penerimaan Pendapatan Asli Daerah Sektor Retribusi Daerah  
*Target and Realization of Indigenous Local Revenue from Local Retribution Sector*  
 2017

	Uraian <i>Description</i>	Rencana <i>Target</i>	Realisasi <i>Realization</i>
(1)	(1)	(2)	(3)
01.	Retribusi Pelayanan Kesehatan		
02.	Retribusi Pelayanan Persampahan/Kebersihan		
03.	Retribusi Penggantian Biaya Cetak KTP&Akte		
04.	Retribusi Pelayanan Parkir Di Tepi Jalan Umum		
05.	Retribusi Pelayanan Pasar		
06.	Retribusi Pengujian Kendaraan Bermotor		
07.	Retribusi Pelayanan Pendidikan		
08.	Retribusi Penyediaan dan atau Penyedotan Ka		
09.	Retribusi Pengendalian Menara Telekomunikasi		
10.	Ret. JU Pemakaian Kekayaan Daerah		
11.	Ret. JU Pasar Grosir atau Pertokoan		
12.	Ret. Jasa Usaha Terminal		
13.	Retribusi JU Tempat Khusus Parkir		
14.	Ret. JU Tempat Penginapan/Pesanggrahan/Villa		
15.	Ret. JU Rumah Potong Hewan		
16.	Ret. JU Tempat Rekreasi & Olahraga		
17.	Ret. JU Penjualan Produksi Usaha Daerah		
18.	Ret. Pengujian Laboratorium Lingkungan		
19.	Retribusi Ijin Mendirikan Bangunan		
20.	Ret. Izin Tmpt Penjualan Minuman Berkahol		
21.	Retribusi Ijin Gangguan		
22.	Retribusi Ijin Trayek		
23.	Ret. RPKD Kendaraan Bermotor		
24.	RPKD Laboratorium		
25.	Ret. Pasar Grosir/Toko		
26.	Ret. Pengguna Jalan		
27.	Ijin Penggunaan IMTA		
<b>Jumlah/Total</b>		<b>2017</b>	-
		<b>2016</b>	-
		<b>2015</b>	<b>45 453 129 432.00</b>
			<b>41 248 693 955.50</b>

Sumber : Badan Pengelolaan Keuangan dan Aset Kabupaten Mojokerto  
 Source : *Services Revenues Estimate of Mojokerto Regency*

**Tabel 10.4** Rencana dan Realisasi Penerimaan Pendapatan Asli Daerah Sektor Laba Perusahaan Milik Daerah dan Hasil Pengelolaan Kekayaan Daerah yang Dipisahkan  
*Target and Realization Indigenous Local Revenue from Sector Local Enterprises Profit Sharing and Result Dissociated of Local Properties Management*  
 2017

Uraian <i>Description</i>	Rencana <i>Target</i>	Realisasi <i>Realization</i>
(1)	(2)	(3)
01. Bagian Laba BUMN		
- Perusahaan Daerah Bank Pasar		
- Bank Jatim		
02. Bagian Laba Perusahaan Swasta/ Investasi Kepada Pihak Ketiga		
- AMP & Stone Croser		
<b>Jumlah/Total</b>	<b>2017</b>	
	<b>2016</b>	
	<b>2015</b>	<b>4 252 224 534.00</b>
		<b>4 252 224 533.86</b>

Sumber : Badan Pengelolaan Keuangan dan Aset Kabupaten Mojokerto

Source : *Services Revenues Estimate of Mojokerto Regency*

**Tabel 10.5** Rencana dan Realisasi Penerimaan Pendapatan Asli Daerah Sektor Penerimaan Lain-lain  
**Table** 10.5 *Target and Realization of Indigenous Local Revenue from Other Activities*  
 2017

	Uraian <i>Description</i>	Rencana <i>Target</i>	Realisasi <i>Realization</i>
	(1)	(2)	(3)
01.	Hasil Penjualan Aset Daerah Yang Tidak Dipisahkan		
	- Penjualan Hasil Penebangan Pohon		
02.	Penerimaan Jasa Giro		
	- Jasa Giro Kas Daerah		
	- Jasa Giro Pemegang Kas		
03.	Pendapatan Bunga Deposito		
	- Pendapatan Bunga Deposito		
04.	Pendapatan Ganti Kerugian Daerah		
	- Kerugian Uang		
	- Kerugian Barang		
05.	Pendapatan Denda Keterlambatan Pelaksanaan Pekerjaan		
	- Bidang Pekerjaan Umum		
	- Bidang Penataan Ruang		
	- Bidang Kesehatan		
06.	Pendapatan Denda Pajak		
	- Pendapatan Denda Pajak Air Tanah		
07.	Pendapatan dari Pengembalian		
	- Pendapatan dari Pengembalian Gaji		
	- Tunjangan		
	- Honorarium		
08.	Penerimaan Lain-lain		
	- Jasa Bengkel		
	- Penerimaan Lain-Lain		
09.	Pendapatan Badan Layanan Umum Daerah (BLUD)		
	- Pendapatan BLUD RSUD Prof.Dr. Soekandar		
	- Pendapatan BLUD RSUD RA. Basoeni		
10.	Setor Kembali Temuan BPK RI		
	- Setor Kembali Temuan BPK RI		
11.	Setor Kembali Temuan LHP Inspektorat		
	- Setor Kembali Temuan LHP Inspektorat		
12.	Pendapatan Dana Kapitasi JKN pada FKTP		
	- Dana Kapitasi JKN pada FKTP		
13.	Lain-lain PAD yang sah		
	<b>Jumlah/Total</b>	<b>2017</b>	<b>-</b>
		<b>2016</b>	<b>-</b>
		<b>2015</b>	<b>115 245 904 648.00</b>
			<b>138 882 926 819.99</b>

Sumber : Badan Pengelolaan Keuangan dan Aset Kabupaten Mojokerto  
 Source : *Services Revenues Estimate of Mojokerto Regency*

## KEUANGAN DAERAH DAN HARGA-HARGA

**Tabel 10.6** Realisasi Penerimaan Pajak Bumi dan Bangunan Menurut Kecamatan  
*Table 10.6 Realization of Land and Building Taxes by District*  
 2017

Kecamatan <i>District</i>	Baku/Normally		Realisasi/Realization	
	Pedesaan <i>Rural</i>	Perkotaan <i>Urban</i>	Pedesaan <i>Rural</i>	Perkotaan <i>Urban</i>
(1)	(2)	(3)	(4)	(5)
01. Jatirejo				
02. Gondang				
03. Pacet				
04. Trawas				
05. Ngoro				
06. Pungging				
07. Kutorejo				
08. Mojosari				
09. Bangsal				
10. Mojoanyar				
11. Dlanggu				
12. Puri				
13. Trowulan				
14. Sooko				
15. Gedeg				
16. Kemlagi				
17. Jetis				
18. Dawarblandong				
<b>Jumlah/Total</b>	<b>2017</b>	-	-	-
	<b>2016</b>		80778103086	0 71313241880
	<b>2015</b>	<b>35 002 779 731.00</b>	<b>42 007 908 391.00</b>	<b>28 676 805 743.00 37 922 704 303.00</b>

Sumber : Dinas Pendapatan Kabupaten Mojokerto  
 Source : Services Revenues of Mojokerto Regency

**Tabel 10.7** Target dan Realisasi Program/Proyek di Dinas Perhubungan Kabupaten Mojokerto  
**Table** Target and Realization of Projects at Transportation Service of Mojokerto Regency  
 2017

	Program / Proyek Programme / Project	Target Target	Realisasi Realization	Persen Percentage (%)
	(1)	(2)	(3)	(4)
01.	Retribusi Terminal Terminal Retribution			
02.	Retribusi Parkir Parking Retribution			
03.	Retribusi Ijin Trayek Retribution of Route Permission			
04.	Retribusi Pemakaian Jalan Daerah Retribution of Usage Local Walkway			
05.	Retribusi Pengujian Kendaraan Bermotor Retribution of Motor Vehicle Examination			
06.	Retribusi Pengendalian Menara Telekomunikasi Retribution of Control Telecommunication Tower			
06.	Retribusi Pelayanan Parkir di tepi jalan umum Retribution of Parking Services at the Edge of the Public Road			
06.	Penerimaan Jasa Bengkel Reception of Garage Services			
<b>Jumlah/Total</b>		<b>2017</b>	-	-
		<b>2016</b>		
		<b>2015</b>	<b>7 414 004 500.00</b>	<b>6 716 214 657.50</b>
				<b>90.58</b>

Sumber : Badan Pengelolaan Keuangan dan Aset Kabupaten Mojokerto  
 Source : Services Revenues Estimate of Mojokerto Regency

## KEUANGAN DAERAH DAN HARGA-HARGA

**Tabel 10.8** Jumlah Obyek Pajak Kendaraan Bermotor Menurut Plat Dasar  
*Number of Lease Object of Motor Vehicle by Elementary Plate*  
 2015-2017

No.	Jenis Kendaraan <i>Kind of Vehicle</i>	Bukan Umum <i>Private</i>	Umum <i>Commercialize</i>	Pemerintah <i>Government</i>	Jumlah <i>Total</i>
	(1)	(2)	(3)	(4)	(5)
<b><u>2017</u></b>					
1	Mobil Penumpang				
2	Mobil Bus				
3	Mobil Barang				
4	Sepeda Motor				
5	Alat Berat dan Besar				
<b>Jumlah / Total</b>					
<b><u>2016</u></b>					
1	Mobil Penumpang				
2	Mobil Bus				
3	Mobil Barang				
4	Sepeda Motor				
5	Alat Berat dan Besar				
<b>Jumlah / Total</b>					
<b><u>2015</u></b>					
1	Mobil Penumpang				
2	Mobil Bus				
3	Mobil Barang				
4	Sepeda Motor				
5	Alat Berat dan Besar				
<b>Jumlah / Total</b>					

Sumber : UPT Dinas Pendapatan Provinsi Jawa Timur-Mojokerto  
 Source : UPT Services Revenues of East Java Province - Mojokerto

Tabel 10.9  
Table

Pendapatan Daerah dari Obyek Pajak Kendaraan Bermotor  
Local Revenue from Object of Motor Vehicle Taxes  
2015-2017

No.	Jenis Kendaraan Kind of Vehicle	Bukan Umum Private	Umum Commercialize	Pemerintah Government	Jumlah Total
	(1)	(2)	(3)	(4)	(5)
<b>2017</b>					
1	Mobil Penumpang				
2	Mobil Bus				
3	Mobil Barang				
4	Sepeda Motor				
5	Alat Berat dan Besar				
<b>Jumlah / Total</b>					
<b>2016</b>					
1	Mobil Penumpang				
2	Mobil Bus				
3	Mobil Barang				
4	Sepeda Motor				
5	Alat Berat dan Besar				
<b>Jumlah / Total</b>					
<b>2015</b>					
1	Mobil Penumpang	48 865 244 650.00	61 838 000.00	340 269 000.00	49 267 351 650.00
2	Mobil Bus	823 494 000.00	610 296 000.00	9 293 500.00	1 443 083 500.00
3	Mobil Barang	17 199 261 750.00	16 011 605 000.00	114 868 050.00	33 325 734 800.00
4	Sepeda Motor	77 901 250 125.00	(12,000.00)	179 650 500.00	78 080 888 625.00
5	Alat Berat dan Besar	94 130 800.00	980 000.00	1 571 000.00	96 681 800.00
<b>Jumlah / Total</b>		<b>144 883 381 325.00</b>	<b>16 684 707 000.00</b>	<b>645 652 050.00</b>	<b>162 213 740 375.00</b>

Sumber : UPT Dinas Pendapatan Provinsi Jawa Timur-Mojokerto

Source : UPT Services Revenues of East Java Province - Mojokerto



**Tabel 10.10** Daftar Nama Pasar di Kabupaten Mojokerto  
**Table 10.10** List of Market at Mojokerto Regency  
 2017

Kecamatan	Nama Pasar	Luas Lahan	Luas Bangunan	Tahun	Tahun Terakhir	Kios	Los	Lesehan	Jumlah
<i>District</i>	<i>Name of Market</i>	(m <sup>2</sup> )	(m <sup>2</sup> )	Berdiri	Renovasi				
(1)	(2)	(3)	(4)	(5)	(6)	(7)	(8)	(9)	(10)
01.	Jatirejo	Dinoyo	5 200	2 396	1 987	2 013	375	450	
02.	Gondang	Pugeran	2 925	2 620	1 928	2 015	20	-	
03.	Pacet	-	-	-	-	-	-	-	-
04.	Trawas	-	-	-	-	-	-	-	-
05.	Ngoro	-	-	-	-	-	-	-	-
06.	Pungging	-	-	-	-	-	-	-	-
07.	Kutorejo	Kutorejo	2 416	2 420	1 988	2 016	75	-	
08.	Mojosari	Raya Mojosari	30 000	8 037	1 998	2 013	209	776	373
		Niaga Mojosari	10 051	8 325	1 978	2 016	72	422	39
09.	Bangsalsari	-	-	-	-	-	-	-	-
10.	Mojoanyar	-	-	-	-	-	-	-	-
11.	Dlanggu	-	-	-	-	-	-	-	-
12.	Puri	-	-	-	-	-	-	-	-
13.	Trowulan	-	-	-	-	-	-	-	-
14.	Sooko	Kedungmaling	5 910	5 200	1 968	2 014	302	162	
15.	Gedeg	-	-	-	-	-	-	-	-
16.	Kemlagi	-	-	-	-	-	-	-	-
17.	Jetis	-	-	-	-	-	-	-	-
18.	Dawarblandong	-	-	-	-	-	-	-	-

Ada 6 pasar tradisional yang dikelola oleh pemerintah Kabupaten Mojokerto, sedangkan untuk pasar desa sejak Catatan / Note : tahun 2012 pengelolannya sudah diserahkan ke masing-masing desa

Sumber : Dinas Perindustrian dan Perdagangan Kabupaten Mojokerto

Source : Industrial and Trade Service of Mojokerto Regency

**Tabel 10.11** Profil Koperasi Menurut Jenisnya  
*Cooperative Profile by Kinds 2017*

No.	Jenis Koperasi <i>Kind of Cooperative</i>	Jumlah Koperasi <i>Number of Cooperative</i>	Anggota <i>Members (Orang/Person)</i>	Karyawan/ <i>Staffs (Orang/Person)</i>
(1)	(2)	(3)	(4)	(5)
I.	Koperasi Unit Desa (KUD)			
II.	Menurut Lembaga/Kedinasan			
	1. Koperasi Karyawan			
	a. Perusahaan Swasta			
	b. BUMN/BUMD			
	2. Koperasi Fungsional :			
	a. KPRI			
	b. Koperasi Angkatan Darat			
	c. Koperasi Angkatan Laut			
	d. Koperasi Kepolisian RI			
III.	Menurut Kegiatan Usaha			
	Komoditi Dominan			
	1. Koperasi Serba Usaha (KSU)			
	2. KOPAS			
	3. KOPTI			
	4. Koperasi Simpan Pinjam			
	5. Koperasi Angkatan Darat			
	6. Koperasi Perumahan			
	7. KBPR			
	8. Koperasi Inkra			
	9. Koperasi Wanita			
	10.Kowaki			
	11.Koperasi Pemuda			
	12.Koperasi Mahasiswa			
	13.Kop.Penderita Cacat			
	14.Koperasi Veteran			
	15.Koperasi Pensiunan			
	a. Wredatama			
	b. Pepabri			
	16.DHD 1945			
	17.Koperasi Pondok Pesantren			
	18.Koperasi Tani			
	19.Koperasi Wisata			
	20.Koperasi PK.5			
	21.Koperasi Jamu Gendong			
	22.Koperasi Lain-Lain			
IV.	Koperasi Sekolah *)			
	a. SLTA			
	b. SLTP			
	c. SD			
V.	Koperasi Sekunder Tk.II **)			
	a. PKPRI			
	b. Puskoptanu			
	c. Pusat			
	<b>Jumlah/Total</b>	<b>I s/d IV 2016</b>		
		<b>I s/d IV 2016</b>	<b>978</b>	<b>-</b>
		<b>I s/d IV 2015</b>	<b>978</b>	<b>2 823</b>

Catatan / Note : \*) Koperasi Sekolah bukan merupakan Koperasi berbadan hukum /  
*School Cooperative is not Legal Cooperation*

\*\*\*) Koperasi Sekunder anggotanya Koperasi Primer / *Membership of Secondary Cooperative is Primary Cooperative*

Sumber : Dinas Koperasi, dan Usaha Mikro Kecil Kabupaten Mojokerto  
*Source : Cooperative and Trade Micro, Small, and Medium Service of Mojokerto Regency*

**Tabel 10.12** Jumlah Koperasi Menurut Jenis dan Keanggotaannya  
**Table 10.12** *Number of Cooperative by Kinds and Type of Members 2017*

No.	Jenis Koperasi <i>Kind of Cooperative</i>	Jumlah Koperasi <i>Number of Cooperative</i>	Keanggotaan / <i>Members</i>		
			Pria <i>Male</i>	Wanita <i>Female</i>	Jumlah <i>Total</i>
(1)	(2)	(3)	(4)	(5)	(6)
01.	KUD				
02.	Koppontren				
03.	Kopinkra				
04.	Kopti				
05.	Kopra				
06.	KPRI				
07.	Kopkar				
08.	Koperasi Angkatan Darat				
09.	Koperasi Angkatan Laut				
10.	Koperasi Angkatan Udara				
11.	Koperasi Kepolisian				
12.	Koperasi Serba Usaha				
13.	Koppas				
14.	KSP				
15.	Koperasi Angkutan Darat				
16.	Koperasi Angkutan Laut				
17.	Koperasi Angkutan Udara				
18.	Koperasi Angkutan Sungai				
19.	Koperasi Angkutan Penyeberangan				
20.	Koperasi Wisata				
21.	Koperasi Telkom				
22.	Koperasi Perumahan				
23.	KBPR				
24.	Koperasi Listrik Pedesaan				
25.	KAI				
26.	Koperasi Wanita				
27.	Koperasi Profesi				
28.	Koperasi Veteran				
29.	Koperasi Wredatama				
30.	Koperasi PEPABRI				
31.	Koperasi Mahasiswa				
32.	Koperasi Pemuda				
33.	Koperasi Pertambangan				
34.	Koperasi PK Lima				
35.	Koperasi Jamu Gendong				
36.	Koperasi Tani				
37.	Koperasi Lainnya				
38.	Sub Jumlah/Sub Total				
	Koperasi Sekunder				
	<b>Jumlah/Total</b>	<b>201</b>	-	-	-
		<b>2016</b>			
		<b>2015</b>	<b>847</b>	<b>131 368</b>	<b>62 275</b>
					<b>184 033</b>

Sumber : Dinas Koperasi, dan Usaha Mikro Kecil Kabupaten Mojokerto  
 Source : *Cooperative and Trade Micro, Small, and Medium Service of Mojokerto Regency*

**Tabel 10.13** Banyaknya Koperasi Primer Menurut Kecamatan dan Jenisnya  
**Table** *Number of Primary Cooperative by Kinds and Districts*  
**2017**

Kecamatan <i>District</i>	KUD <i>Villages Unit Cooperative</i>	Non KUD <i>Non Villages Unit Cooperative</i>	Pusat <i>Central Cooperative</i>	Jumlah <i>Total</i>
(1)	(2)	(3)	(4)	(5)
01. Jatrejo				
02. Gondang				
03. Pacet				
04. Trawas				
05. Ngoro				
06. Pungging				
07. Kutorejo				
08. Mojosari				
09. Bangsal				
10. Mojoanyar				
11. Dlanggu				
12. Puri				
13. Trowulan				
14. Sooko				
15. Gedeg				
16. Kemplagi				
17. Jetis				
18. Dawarblandong				
<b>Jumlah/Total</b>	<b>2017</b>	<b>0</b>	<b>0</b>	<b>0</b>
	<b>2016</b>			
	<b>2015</b>	<b>19</b>	<b>832</b>	<b>4</b>
				<b>855</b>

Sumber : Dinas Koperasi, dan Usaha Mikro Kecil Kabupaten Mojokerto

Source : *Cooperative and Trade Micro, Small, and Medium Service of Mojokerto Regency*

**Tabel 10.14** Perkembangan Koperasi Unit Desa (KUD) dan Non KUD  
**Table** *Growth of Villages Unit Cooperative and Non Villages Unit Cooperative*  
 2014 - 2017

No.	Uraian Description	Satuan Unity	2014	2015	2016
(1)	(2)	(3)	(5)	(6)	(7)
A	KUD/Villages Unit Cooperative				
1	Koperasi/Cooperatives	Unit			
2	Anggota/Members	Orang			
3	Simpanan/Saving	Juta Rp.			
4	Cadangan/Reserve Fund	Juta Rp.			
5	Hutang/Loan	Juta Rp.			
6	Dana-dana/Funds	Juta Rp.			
7	Volume Usaha/Gross Output	Juta Rp.			
8	Sisa Hasil Usaha/Surplus	Juta Rp.			
9	Kekayaan/Assets	Juta Rp.			
B	NON KUD/Non Villages Unit Cooperative				
1	Koperasi/Cooperatives	Unit			
2	Anggota/Members	Orang			
3	Simpanan/Saving	Juta Rp.			
4	Cadangan/Reserve Fund	Juta Rp.			
5	Hutang/Loan	Juta Rp.			
6	Dana-dana/Funds	Juta Rp.			
7	Volume Usaha/Gross Output	Juta Rp.			
8	Sisa Hasil Usaha/Surplus	Juta Rp.			
9	Kekayaan/Assets	Juta Rp.			

Sumber : Dinas Koperasi, dan Usaha Mikro Kecil Kabupaten Mojokerto

Source : *Cooperative and Trade Micro, Small, and Medium Service of Mojokerto Regency*

**Tabel 10.15** Perkembangan Jasa Pegadaian Menurut Jenis Barang Jaminan  
**Table** *Growth of Pawning Service by Security Goods*  
 2009-2017

Tahun Year	Emas / Berlian Gold / Diamond		Kendaraan *) Vehicles	
	Unit Unit	Nilai/Value (000 Rp)	Unit Unit	Nilai/Value (000 Rp)
(1)	(2)	(3)	(4)	(5)
<b>I. Perum Pegadaian Mojosari</b> <i>Pawning Service at Mojosari</i>				
2009	18 099	23 886 093	23	174 000
2010	19 780	30 093 935	30	181 540
2011	22 160	39 963 869	16	69 930
2012	22 216	46 899 722	8	83 800
2013	-	-	-	-
2014	-	-	-	-
2015	-	-	-	-
2016				
2017				
<b>II. Perum Pegadaian Dlanggu</b> <i>Pawning Service at Dlanggu</i>				
2009	12 284	12 967 831	15	108 710
2010	3 573	4 733 770	6	25 050
2011	3 894	5 954 758	1	5 100
2012	16 187	31 702 554	12	63 250
2013	25 873	52 927 625	-	-
2014	57 408	87 665 372	-	-
2015	3 064	6 248 260	3	18 000
2016				
2017				
<b>III. Perum Pegadaian Mojokerto</b> <i>Pawning Service at Mojokerto</i>				
2009	41 634	55 227 879	51	234 620
2010	45 542	69 378 711	4	89 000
2011	48 487	87 666 889	43	359 710
2012	49 471	102 159 097	25	430 400
2013	-	-	-	-
2014	10 494	27 127 240	32	56 370
2015	9 523	21 785 780	11	137 550
2016				
2017				

Catatan / Note : \*) Kendaraan meliputi sepeda, sepeda motor dan mobil /  
*Vehicles Consisted of Bicycle, Motorcycle and Car*

Sumber : Perum Pegadaian di Mojosari, Dlanggu, dan Mojokerto  
 Source : *Pawning Service at Mojosari, Dlanggu, and Mojokerto*

**Lanjutan Tabel**  
**Continued Table**

10.15

Tahun Year	Elektronik Electronics		Lainnya Others		Jumlah Nilai Total Value ( 000 Rp )
	Unit Unit	Nilai/Value (000 Rp)	Unit Unit	Nilai/Value (000 Rp)	
(1)	(6)	(7)	(8)	(9)	(10)
<b>I. Perum Pegadaian Mojosari</b>					
<i>Pawning Service at Mojosari</i>					
2009	1 598	582 386	746	74 798	30 932 659
2010	1 081	462 225	383	44 059	30 781 759
2011	512	346 128	233	43 035	40 422 962
2012	548	276 920	-	-	40 422 962
2013	-	-	-	-	-
2014	-	-	-	-	-
2015	-	-	-	-	43 823 021
2016					
2017					
<b>II. Perum Pegadaian Dlanggu</b>					
<i>Pawning Service at Dlanggu</i>					
2009	1 492	783 897	80	3 959	11 643 308
2010	99	35 550	-	-	13 864 397
2011	9	1 140	62	55 105	4 794 370
2012	-	-	294	404 985	6 016 103
2013	-	-	-	-	32 170 789
2014	25	37 250	115	125 470	52 927 625
2015	34	59 650	16	144 000	87 828 092
2016					
2017					
<b>III. Perum Pegadaian Mojokerto</b>					
<i>Pawning Service at Mojokerto</i>					
2009	-	-	1 809	679 052	70 146 763
2010	-	-	1 497	874 919	70 342 630
2011	-	-	996	540 885	88 567 484
2012	-	-	752	529 970	88 567 484
2013	-	-	-	-	-
2014	-	-	-	-	-
2015	170	112 500	181	1 575 189	23 611 019
2016					
2017					

Sumber : Perum Pegadaian di Mojosari, Dlanggu, dan Mojokerto  
Source : Pawning Service at Mojosari, Dlanggu, and Mojokerto

**Tabel** 10.16 **Perkembangan Besarnya Omzet Menurut Jenis Produksi**  
**Table** **Growth of Omzet by Kinds of Production**  
**2009-2017( 000 Rp )**

Tahun Year	Jenis Produksi/Kind of Production					Jumlah Total
	Jasa Gadai Pawning Services	Jasa Taksiran Appraisal Services	Jasa Titipan Depository Services	Galeri 24 24 Gallery	Emas ONH ONH Gold	
(1)	(2)	(3)	(4)	(5)	(6)	(7)
<b>I. Perum Pegadaian Mojosari</b>						
<i>Pawning Service at Mojosari</i>						
2009	24 717 278	-	-	-	-	24 717 278
2010	30 781 759	-	-	-	-	30 781 759
2011	40 422 962	-	-	-	-	40 422 962
2012	47 260 442	-	-	-	-	47 260 442
2013	-	-	-	-	-	-
2014	-	-	-	-	-	-
2015	43 823 021	-	-	-	-	43 823 021
2016						
2017						
<b>II. Perum Pegadaian Dlanggu</b>						
<i>Pawning Service at Dlanggu</i>						
2009	13 864 397	-	-	-	-	13 864 397
2010	17 697 881	-	-	-	-	17 697 881
2011	22 907 838	-	-	-	-	22 907 838
2012	27 065 321	-	-	-	-	27 065 321
2013	32 147 325	-	-	-	-	32 147 325
2014	64 942 830	-	-	-	-	64 942 830
2015	45 465 507	-	-	-	-	45 465 507
2016						
2017						
<b>III. Perum Pegadaian Mojokerto</b>						
<i>Pawning Service at Mojokerto</i>						
2009	56 141 551	-	-	-	-	56 141 551
2010	70 342 630	-	-	-	-	70 342 630
2011	88 567 484	-	-	-	-	88 567 484
2012	103 119 467	-	-	-	-	103 119 467
2013	-	-	-	-	-	-
2014	-	-	-	-	-	-
2015	22 035 830	-	-	678 818	-	22 714 648
2016						
2017						

Sumber : Perum Pegadaian di Mojosari, Dlanggu, dan Mojokerto

Source : Pawning Service at Mojosari, Dlanggu, and Mojokerto



**Tabel 10.17** Jumlah Nasabah Perum Pegadaian Menurut Profesi  
**Table** *Customers of Perum Pegadaian by Profession*  
 2009-2017

Tahun Year	Petani Farmer	Nelayan Fishermen	Industri	Pedagang Vendors	Karyawan Employee	Lainnya Others	Jumlah Total
			Rumahtang ga Household Industry				
(1)	(2)	(3)	(4)	(5)	(6)	(7)	(8)
<b>I. Perum Pegadaian Mojosari</b>							
<i>Pawning Service at Mojosari</i>							
2009	3 480	-	2 866	4 094	1 638	8 388	20 466
2010	320	-	-	936	1 255	18 763	21 274
2011	506	-	3 182	1 208	1 483	16 447	22 826
2012	345	-	20	3 415	1 821	17 171	22 772
2013	-	-	-	-	-	-	-
2014	-	-	-	-	-	-	-
2015	166	-	10	3 156	1 433	68 046	72 811
2016							
2017							
<b>II. Perum Pegadaian Dlanggu</b>							
<i>Pawning Service at Dlanggu</i>							
2009	3 818	-	281	1 817	613	7 342	13 871
2010	3 036	5	145	2 187	696	4 605	10 674
2011	257	1	8	232	108	756	1 362
2012	2 221	7	67	1 641	1 893	10 551	16 380
2013	405	-	51	74	716	20 151	21 397
2014	731	-	26	125	825	31 473	33 180
2015	809	-	88	200	403	11 546	13 046
2016							
2017							
<b>III. Perum Pegadaian Mojokerto</b>							
<i>Pawning Service at Mojokerto</i>							
2009	732	-	120	2 124	3 276	37 956	44 208
2010	1 104	-	132	2 532	3 444	44 340	51 552
2011	841	-	148	2 080	2 575	43 882	49 526
2012	504	-	108	2 112	3 132	39 684	45 540
2013	-	-	-	-	-	-	-
2014	-	-	-	-	-	-	-
2015	-	-	-	-	-	-	-
2016							
2017							

Sumber : Perum Pegadaian di Mojosari, Dlanggu, dan Mojokerto  
 Source : *Pawning Service at Mojosari, Dlanggu, and Mojokerto*

**Tabel** 10.18 **Perkembangan Jasa Gadai Menurut Jenis Pembayaran**  
**Table** *Growth of Pawning Services by Kinds of Payment*  
**2009-2017**

Tahun Year	Kredit/Credit		Pelunasan/Payment		Lelang/Auction	
	Unit Unit	Nilai/Value (000 Rp)	Unit Unit	Nilai/Value (000 Rp)	Unit Unit	Nilai/Value (000 Rp)
(1)	(2)	(3)	(4)	(5)	(6)	(7)
<b>I. Perum Pegadaian Mojosari</b>						
<i>Pawning Service at Mojosari</i>						
2009	20 466	24 717 278	20 055	22 781 003	287	140 640
2010	21 276	30 781 759	20 595	28 634 835	266	200 283
2011	22 921	40 422 962	22 265	37 357 500	209	184 794
2012	22 772	47 260 442	22 960	46 466 368	156	235 760
2013	-	-	-	-	-	-
2014	-	-	-	-	-	-
2015	80 471	43 823 021	-	-	-	-
2016						
2017						
<b>II. Perum Pegadaian Dlanggu</b>						
<i>Pawning Service at Dlanggu</i>						
2009	13 871	13 864 397	14 939	13 100 320	182	56 430
2010	14 557	17 697 881	14 042	16 254 745	145	108 138
2011	15 957	22 907 838	15 579	21 649 687	92	60 462
2012	16 331	27 065 321	16 362	26 211 654	89	76 590
2013	18 416	32 147 325	18 057	27 016 783	73	64 717
2014	53 915	64 942 830	47 774	55 626 168	81	75 647
2015	-	-	-	-	-	-
2016						
2017						
<b>III. Perum Pegadaian Mojokerto</b>						
<i>Pawning Service at Mojokerto</i>						
2009	43 494	56 141 551	41 841	51 688 954	783	673 698
2010	47 043	70 342 630	44 971	65 036 602	887	731 993
2011	49 526	88 567 484	48 191	82 499 113	884	801 336
2012	50 248	103 119 467	49 224	99 197 313	686	974 626
2013	-	-	-	-	-	-
2014	-	22 974 160	-	-	-	-
2015	-	22 035 830	-	-	-	-
2016						
2017						

Sumber : Perum Pegadaian di Mojosari, Dlanggu, dan Mojokerto  
 Source : *Pawning Service at Mojosari, Dlanggu, and Mojokerto*

**PENGELUARAN PENDUDUK**  
**POPULATION EXPENDITURE**

**11**

**RATA-RATA PENGELUARAN PERKAPITA**  
**SEBULAN PENDUDUK**  
**KABUPATEN MOJOKERTO**



Rata-rata pengeluaran perkapita sebulan kelompok makanan  
Rp.444 816,00 sedangkan kelompok bukan makanan  
Rp.463 267,00.

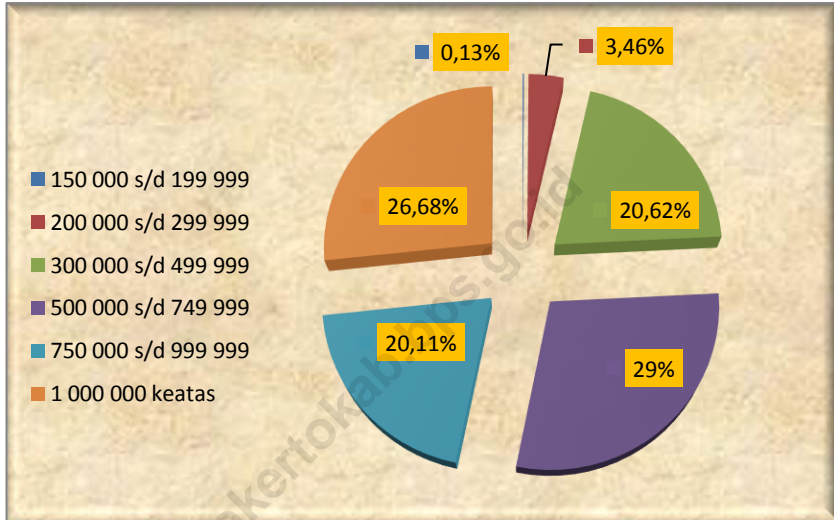
**PENJELASAN TEKNIS**

1. Data pengeluaran dan konsumsi penduduk diperoleh dari Survei Sosial Ekonomi Nasional (Susenas).
2. Mulai tahun 2011, Susenas dilaksanakan secara triwulan, yaitu Triwulan I dilaksanakan bulan Maret, Triwulan II bulan Juni, Triwulan III bulan September, dan Triwulan IV dilaksanakan bulan Desember.
3. Data konsumsi/pengeluaran yang dikumpulkan pada Susenas dibagi menjadi dua kelompok, yaitu konsumsi makanan dan bukan makanan.
4. Konsumsi/pengeluaran makanan dirinci menjadi 215 komoditi, masing-masing dikumpulkan data kualitas dan nilainya.
5. Untuk konsumsi bukan makanan, pada umumnya yang dikumpulkan hanya data nilainya, kecuali untuk beberapa jenis pengeluaran tertentu, seperti pengeluaran listrik, air, gas, dan bahan bakar minyak (BBM) yang juga dikumpulkan kuantitasnya.

**TECHNICAL NOTES**

1. *The data on consumer expenditure and consumption are obtained from The National Socio Economic Survey.*
2. *Starting 2011 Susenas implemented in quarterly i.e. The First Quarter of 2011 Susenas held in March, the Second Quarter held in June, the Third Quarter held in September, and the Fourth Quarter held in December.*
3. *The data of consumption/expenditure collected in Susenas are divided into two groups, namely food and non food consumption.*
4. *Consumption/expenditure on food covers 215 commodities, both quantity data and values are collected.*
5. *For consumption of non food, the data collected in general are only their values, except for certain types of expenditure, such as electricity, water, gas, and fuel, which are also collected for their quantity data.*

**Gambar / Figure 11.1**  
**Persentase Penduduk Menurut Golongan Pengeluaran per Kapita Sebulan**  
*Population Percentage of Monthly Per Capita Consumption Classes*  
**2015 (%)**



Sumber : BPS Provinsi Jawa Timur  
 Source : BPS – Statistics of Jawa Timur Province

**Tabel 11.1** Persentase Penduduk Menurut Golongan Pengeluaran Kabupaten Mojokerto  
**Table** *Percentage of Population by Expenditure Mojokerto Regency*  
 2015

Kabupaten Regency	Pengeluaran Perkapita Sebulan						Jumlah
	150 000 s/d 199 999	200 000 s/d 299 999	300 000 s/d 499 999	500 000 s/d 749 999	750 000 s/d 999 999	1 000 000 keatas	
(1)	(2)	(3)	(4)	(5)	(6)	(7)	(8)
1 Mojokerto	0,13	3,46	20,62	29,00	20,11	26,68	100,00

Sumber : BPS Provinsi Jawa Timur

Source : BPS – Statistics of Jawa Timur Province

**Tabel 11.2 Rata-Rata Pengeluaran Makanan Perkapita Sebulan Kabupaten Mojokerto**  
**Table Average Expenditure Per Capita Food Month Mojokerto Regency**  
**2015**

Jenis Pengeluaran Makanan (Dalam Rupiah)		2015
(1)		(2)
1	Padi-Padian	67 095
2	Umbi-Umbian	5 347
3	Ikan	26 799
4	Daging	21 204
5	Telur dan Susu	33 271
6	Sayur-Sayuran	26 301
7	Kacang-Kacangan	21 301
8	buah-Buahan	24 443
9	Minyak dan Lemak	15 235
10	Bahan Minuman	17 725
11	Bumbu-Bumbuan	9 296
12	Konsumsi Lainnya	8 686
13	Makanan dan Minuman Jadi	120 306
14	Tembakau dan Sirih	47 807
<b>Jumlah</b>		<b>444 816</b>

Sumber : BPS Provinsi Jawa Timur

Source : BPS – Statistics of Jawa Timur Province

**Tabel 11.3** Rata-Rata Pengeluaran Non Makanan Perkapita Sebulan Kabupaten Mojokerto  
**Table** *Average Expenditure Per Capita Non Food Month Mojokerto Regency*  
 2015

Kabupaten Regency	Jenis Pengeluaran Non Makanan (Dalam Rupiah)						Jumlah
	Perumahan dan Fasilitas Rumah Tangga	Aneka Barang dan Jasa	Pakaian, Alas Kaki, dan Tutup Kepala	Barang Tahan Lama	Pajak dan Asuransi	Keperluan Pesta dan Upacara	
(1)	(2)	(3)	(4)	(5)	(6)	(7)	(8)
1 Mojokerto	214 389	112 055	23 517	71 023	25 034	17 249	463 267

Sumber : BPS Provinsi Jawa Timur

Source : BPS – Statistics of Jawa Timur Province



**Tabel 11.4** Rata-Rata Pengeluaran Perkapita Sebulan Kabupaten Mojokerto  
**Table** *Average Expenditure Per Capita Non Food Month Mojokerto Regency*  
 2015

Kabupaten Regency	Pengeluaran Perkapita Sebulan					
	Rangkuman (Dalam Rupiah)				Persentase	
	Pengeluaran			Pengeluaran		
	Pengeluaran Makanan	Non Makanan	Jumlah	Pengeluaran Makanan	Non Makanan	Jumlah
(1)	(2)	(3)	(4)	(5)	(6)	(7)
1 Mojokerto	444 815	463 267	908 082	48,98	51,02	100,00

Sumber : BPS Provinsi Jawa Timur

Source : BPS – Statistics of Jawa Timur Province

**5 BESAR PEMBENTUK PDRB**

**2015**



**KABUPATEN MOJOKERTO**

**C INDUSTRI PENGOLAHAN 52,15 %**

**G PERDAGANGAN BESAR DAN ECERAN ; REPARASI  
MOBIL DAN SEPEDA MOTOR 10,12 %**

**F KONSTRUKSI 10,09 %**

**A PERTANIAN, KEHUTANAN DAN PERIKANAN 9,29 %**

**J INFORMASI DAN KOMUNIKASI 5,38 %**

**PENJELASAN TEKNIS**

1. Metodologi penghitungan pendapatan regional yang dipakai mengikuti buku petunjuk BPS-Sistem Neraca Nasional.
2. Produk Domestik Regional Bruto (PDRB) bisa dilihat dari tiga sisi yaitu: produksi, pendapatan, dan pengeluaran. Penghitungan PDRB dengan pendekatan produksi dan pengeluaran telah disajikan dalam publikasi ini, namun penghitungan melalui pendekatan pendapatan belum tersedia.
3. Produk Regional Bruto adalah Produk Domestik Bruto ditambah dengan pendapatan faktor neto dari luar.
4. Produk Domestik Regional Neto adalah produk regional bruto dikurangi penyusutan atas barang-barang modal tetap yang digunakan selama setahun.
5. Produk Domestik Regional Neto Atas Dasar Biaya Faktor adalah produk domestik regional neto atas dasar harga pasar dikurangi pajak tak langsung neto.
6. Pendapatan Regional Per Kapita adalah pendapatan regional dibagi dengan jumlah penduduk pertengahan tahun.
7. Penyajian pendapatan regional dibedakan atas harga yang berlaku dan harga konstan. Pada penyajian atas harga yang berlaku semua agregat pendapatan dinilai atas harga berlaku pada tahun penghitungan.

**TECHNICAL NOTES**

1. *The method used to estimate regional income follows the standard book by BPS-System of National Accounts.*
2. *There are three approaches to measure Gross Regional Domestic Product (GRDP), and these are: production, income, and expenditure approaches. The GRDP which was calculated by using production and expenditure approaches are presented in this publication. The income approach however is not yet used.*
3. *Gross Regional Product, is gross domestic product plus net factor income from aboard.*
4. *Net Regional Product is gross regional domestic product minus depreciation of fixed capital goods utilized during one year.*
5. *Net Regional Domestck Product At Factor Cost is net regional domestic product at market prices minus net indirect taxes.*
6. *Per Capita Regional Income is obtained by dividing regional income by mid year population.*
7. *Regional income is presented in two form at current market price and at constant base year market prices. In presenting by current market prices, all aggregates are valued at current prices.*

## REGIONAL INCOME

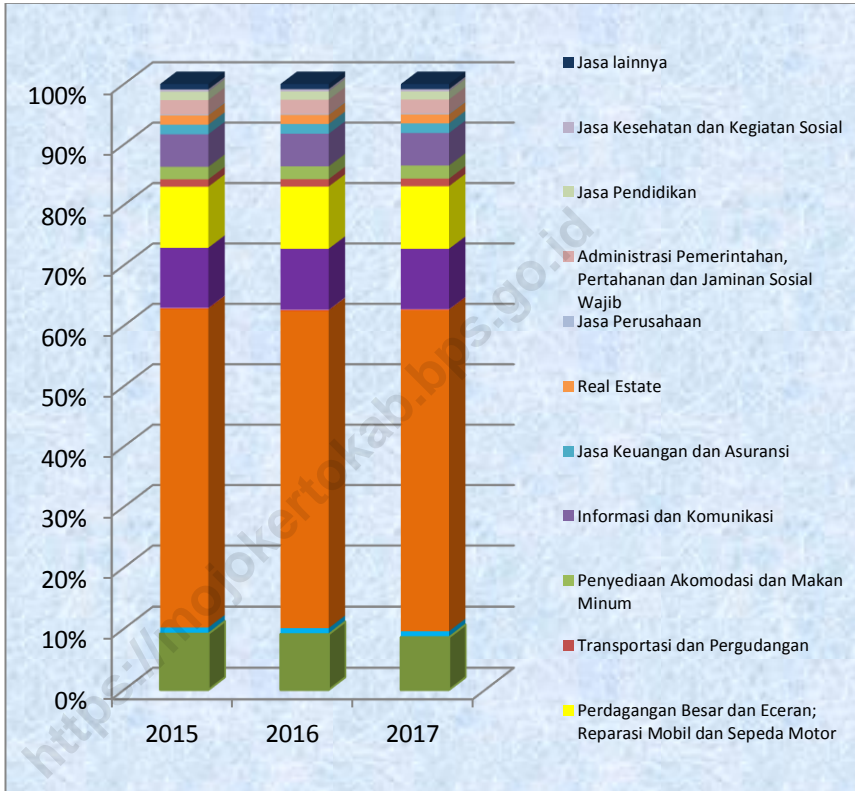
Pada penyajian atas harga konstan satu tahun dasar, semua agregat pendapatan dinilai atas dasar harga tetap yang terjadi pada tahun dasar.

8. Laju Pertumbuhan PDRB atas dasar harga konstan diperoleh dengan mengurangi nilai pada tahun ke n dengan nilai pada tahun ke n-1 dibagi dengan nilai pada tahun ke n-1 dikalikan dengan 100 persen. Laju pertumbuhan menunjukkan tingkat perkembangan agregat pendapatan untuk masing-masing tahun dibandingkan dengan tahun sebelumnya.

*On the other hand, base year constant market prices are shown by valuing all aggregates at fixed base year prices.*

8. *Growth rate of GDRP is obtained by subtracting the n-th value by n-1 th value and then divided by n-1 th value and multiplied the result by 100 percent. The growth rate indicates the development rate of income aggregate compared to that of previous year.*

**Gambar / Figure 12.1**  
**Distribusi PDRB Kabupaten Mojokerto Atas Dasar Harga Berlaku**  
**Percentage Distribution of PDRB of Mojokerto Regency at Currens Market Price**  
**2015 – 2017**



Sumber : BPS Kabupaten Mojokerto  
 Source : BPS – Statistics of Mojokerto Regency

**Tabel 12.1** Produk Domestik Regional Bruto Atas Dasar Harga Berlaku  
*Table* Gross Regional Domestic Product at Current Market Price  
 2015 - 2017 (Juta Rupiah)

Kategori	Uraian	2015	2016	2017
(1)	(2)	(3)	(4)	(5)
<b>A</b>	<b>Pertanian, Kehutanan, dan Perikanan</b>	<b>5 429 556.66</b>	<b>5 925 564.68</b>	<b>6 101 986.93</b>
	1 Pertanian, Peternakan, Perburuan dan Jasa Pertanian	5 038 802.25	5 530 342.12	5 662 231.44
	a. Tanaman Pangan	2 129 833.58	2 360 656.02	2 335 957.92
	b. Tanaman Hortikultura	494 858.02	571 128.16	575 750.47
	c. Tanaman Perkebunan	862 923.22	912 503.84	927 176.14
	d. Peternakan	1 496 429.77	1 625 730.41	1 761 184.64
	e. Jasa Pertanian dan Perburuan	54 757.66	60 323.68	62 162.27
	2 Kehutanan dan Penebangan Kayu	325 592.06	323 607.67	360 803.85
	3 Perikanan	65 162.35	71 614.90	78 951.64
<b>B</b>	<b>Pertambangan dan Penggalian</b>	<b>593 571.91</b>	<b>636 147.93</b>	<b>680 601.05</b>
	1 Pertambangan Minyak, Gas dan Panas Bumi	-	-	-
	2 Pertambangan Batubara dan Lignit	-	-	-
	3 Pertambangan Bijih Logam	-	-	-
	4 Pertambangan dan Penggalian Lainnya	593 571.91	636 147.93	680 601.05
<b>C</b>	<b>Industri Pengolahan</b>	<b>31 149 113.85</b>	<b>34 129 479.39</b>	<b>37 566 647.72</b>
	1 Industri Batubara dan Pengilangan Migas	1 602.52	1 641.17	1 731.33
	2 Industri Makanan dan Minuman	13 406 348.30	15 603 384.60	17 679 503.86
	3 Pengolahan Tembaku	750 935.23	837 369.43	899 616.79
	4 Industri Tekstil dan Pakaian Jadi	272 077.93	299 592.43	312 493.46
	5 Industri Kulit, Barang dari Kulit dan Alas Kaki	530 110.43	579 419.90	654 697.51
	6 Industri Kayu, Barang dari Kayu dan Gabus dan Barang Anyaman dari Bambu, Rotan dan Sejenisnya	2 334 989.89	2 356 547.05	2 506 309.86
	7 Industri Kertas dan Barang dari Kertas, Percetakan dan Reproduksi Media Rekaman	1 634 157.88	1 724 092.46	1 871 547.15
	8 Industri Kimia, Farmasi dan Obat Tradisional	4 608 632.17	4 726 477.35	5 011 090.38
	9 Industri Karet, Barang dari Karet dan Plastik	2 556 512.91	2 638 912.72	2 783 458.06
	10 Industri Barang Galian bukan Logam	631 228.86	694 492.27	786 395.75
	11 Industri Logam Dasar	2 002 966.77	2 142 640.35	2 407 733.47
	12 Industri Barang dari Logam, Komputer, Barang Elektronik, Optik dan Peralatan Listrik	675 027.18	695 967.05	732 075.49
	13 Industri Mesin dan Perlengkapan YTDL	290.84	307.86	308.16
	14 Industri Alat Angkutan	24 926.24	25 789.36	25 666.73
	15 Industri Furnitur	757 035.20	795 198.49	825 152.58
	16 Industri pengolahan lainnya, jasa reparasi dan pemasangan mesin dan peralatan	962 271.51	1 007 646.90	1 068 867.12
<b>D</b>	<b>Pengadaan Listrik dan Gas</b>	<b>34 316.86</b>	<b>37 317.27</b>	<b>44 799.54</b>
	1 Ketenagalistrikan	33 894.88	36 872.85	44 344.95
	2 Pengadaan Gas dan Produksi Es	421.98	444.42	454.59
<b>E</b>	<b>Pengadaan Air, Pengelolaan Sampah, Limbah dan Daur Ulang</b>	<b>37 274.59</b>	<b>40 284.26</b>	<b>43 647.39</b>
<b>F</b>	<b>Konstruksi</b>	<b>5 892 495.92</b>	<b>6 586 757.54</b>	<b>7 086 578.49</b>

Lanjutan Tabel 12.1  
Continued Table

Kategori	Uraian	2015	2016	2017
(1)	(2)	(3)	(4)	(5)
<b>G</b>	<b>Perdagangan Besar dan Eceran; Reparasi Mobil dan Sepeda Motor</b>	<b>5 982 049.73</b>	<b>6 693 874.31</b>	<b>7 344 571.18</b>
	1 Perdagangan Mobil, Sepeda Motor dan Reparasinya	1 324 343.92	1 437 133.26	1 559 047.71
	2 Perdagangan Besar dan Eceran, Bukan Mobil dan Sepeda Motor	4 657 705.81	5 256 741.05	5 785 523.47
<b>H</b>	<b>Transportasi dan Pergudangan</b>	<b>725 431.90</b>	<b>801 198.42</b>	<b>892 802.37</b>
	1 Angkutan Rel	-	-	-
	2 Angkutan Darat	424 903.95	476 149.22	537 922.66
	3 Angkutan Laut	-	-	-
	4 Angkutan Sungai Danau dan Penyeberangan	-	-	-
	5 Angkutan Udara	-	-	-
	6 Pergudangan dan Jasa Penunjang Angkutan, Pos dan Kurir	300 527.95	325 049.19	354 879.71
<b>I</b>	<b>Penyediaan Akomodasi dan Makan Minum</b>	<b>1 224 759.21</b>	<b>1 386 424.08</b>	<b>1 532 463.58</b>
	1 Penyediaan Akomodasi	430 116.93	473 741.30	527 804.19
	2 Penyediaan Makan Minum	794 642.28	912 682.78	1 004 659.39
<b>J</b>	<b>Informasi dan Komunikasi</b>	<b>3 191 286.50</b>	<b>3 514 737.88</b>	<b>3 820 109.04</b>
<b>K</b>	<b>Jasa Keuangan dan Asuransi</b>	<b>936 583.74</b>	<b>1 049 381.47</b>	<b>1 127 818.70</b>
	1 Jasa Perantara Keuangan	374 080.87	412 218.15	434 920.90
	2 Asuransi dan Dana Pensiun	199 249.48	226 971.69	247 502.48
	3 Jasa Keuangan Lainnya	363 253.38	410 191.64	445 395.33
	4 Jasa Penunjang Keuangan	-	-	-
<b>L</b>	<b>Real Estate</b>	<b>920 724.37</b>	<b>979 474.23</b>	<b>1 052 767.69</b>
<b>M,N</b>	<b>Jasa Perusahaan</b>	<b>93 847.74</b>	<b>103 009.82</b>	<b>111 929.24</b>
<b>O</b>	<b>Administrasi Pemerintahan, Pertahanan dan Jaminan</b>	<b>1 397 195.36</b>	<b>1 538 994.69</b>	<b>1 638 261.35</b>
<b>P</b>	<b>Jasa Pendidikan</b>	<b>821 266.87</b>	<b>883 231.84</b>	<b>946 091.76</b>
<b>Q</b>	<b>Jasa Kesehatan dan Kegiatan Sosial</b>	<b>227 526.59</b>	<b>245 485.82</b>	<b>268 714.40</b>
<b>R,S,T,U</b>	<b>Jasa lainnya</b>	<b>527 933.15</b>	<b>564 461.78</b>	<b>603 440.02</b>
<b>PRODUK DOMESTIK REGIONAL BRUTO</b>		<b>59,184,935.0</b>	<b>65,115,825.4</b>	<b>70,863,230.4</b>

Sumber : BPS Kabupaten Mojokerto

Source : BPS – Statistics of Mojokerto Regency

## PENDAPATAN REGIONAL

**Tabel 12.2** Produk Domestik Regional Bruto Atas Dasar Harga Konstan 2010  
**Table** Gross Regional Domestic Product at 2010 Constant Market Price  
 2015 - 2017 (Juta Rupiah)

Kategori	Uraian	2015	2016	2017
(1)	(2)	(3)	(4)	(5)
<b>A</b>	<b>Pertanian, Kehutanan, dan Perikanan</b>	<b>3 741 889.05</b>	<b>3 848 049.21</b>	<b>3 883 249.99</b>
	1 Pertanian, Peternakan, Perburuan dan Jasa Pertanian	3 495 257.79	3 614 058.10	3 633 032.03
	a. Tanaman Pangan	1 476 264.91	1 528 658.23	1 520 919.85
	b. Tanaman Hortikultura	365 308.77	392 635.49	382 363.86
	c. Tanaman Perkebunan	661 395.24	664 455.78	666 871.80
	d. Peternakan	953 392.10	988 255.61	1 022 251.96
	e. Jasa Pertanian dan Perburuan	38 896.76	40 052.99	40 624.57
	2 Kehutanan dan Penebangan Kayu	203 792.69	188 732.16	203 113.61
	3 Perikanan	42 838.57	45 258.95	47 104.34
<b>B</b>	<b>Pertambangan dan Penggalian</b>	<b>440 318.47</b>	<b>453 564.63</b>	<b>475 102.71</b>
	1 Pertambangan Minyak, Gas dan Panas Bumi	-	-	-
	2 Pertambangan Batubara dan Lignit	-	-	-
	3 Pertambangan Biji Logam	-	-	-
	4 Pertambangan dan Penggalian Lainnya	440 318.47	453 564.63	475 102.71
<b>C</b>	<b>Industri Pengolahan</b>	<b>24 995 185.92</b>	<b>26 427 890.95</b>	<b>28 192 791.73</b>
	1 Industri Batubara dan Pengilangan Migas	1 384.11	1 396.43	1 420.05
	2 Industri Makanan dan Minuman	10 271 570.64	11 340 874.38	12 475 669.95
	3 Pengolahan Tembakau	579 248.35	620 112.73	634 216.45
	4 Industri Tekstil dan Pakaian Jadi	217 044.34	227 784.84	235 075.99
	5 Industri Kulit, Barang dari Kulit dan Alas Kaki	378 527.14	403 128.66	441 166.31
	6 Industri Kayu, Barang dari Kayu dan Gabus dan Barang Anyaman dari Bambu, Rotan dan Sejenisnya	1 818 601.84	1 802 780.00	1 876 411.23
	7 Industri Kertas dan Barang dari Kertas, Percetakan dan Reproduksi Media Rekaman	1 370 257.61	1 410 449.86	1 438 519.15
	8 Industri Kimia, Farmasi dan Obat Tradisional	3 568 440.57	3 604 777.46	3 742 325.44
	9 Industri Karet, Barang dari Karet dan Plastik	2 392 815.81	2 440 193.56	2 492 130.95
	10 Industri Barang Galian bukan Logam	518 037.63	558 961.33	621 786.42
	11 Industri Logam Dasar	1 898 811.32	1 995 147.92	2 169 248.26
	12 Industri Barang dari Logam, Komputer, Barang Elektronik, Optik dan Peralatan Listrik	516 173.45	525 051.64	530 490.07
	13 Industri Mesin dan Perlengkapan YTDL	201.64	207.14	201.50
	14 Industri Alat Angkutan	21 096.12	21 374.59	21 042.48
	15 Industri Furnitur	562 518.91	572 037.99	579 964.24
	16 Industri pengolahan lainnya, jasa reparasi dan pemasangan mesin dan peralatan	880 456.42	903 612.42	933 123.23
<b>D</b>	<b>Pengadaan Listrik dan Gas</b>	<b>33 795.07</b>	<b>34 945.12</b>	<b>36 488.61</b>
	1 Ketenagalistrikan	33 476.71	34 621.61	36 162.21
	2 Pengadaan Gas dan Produksi Es	318.36	323.51	326.40
<b>E</b>	<b>Pengadaan Air, Pengelolaan Sampah, Limbah dan Daur Ulang</b>	<b>32 042.65</b>	<b>33 603.13</b>	<b>35 679.59</b>
<b>F</b>	<b>Konstruksi</b>	<b>4 245 331.28</b>	<b>4 447 819.67</b>	<b>4 667 373.83</b>



## REGIONAL INCOME

Lanjutan Tabel 12.2  
Continued Table

Kategori	Uraian	2015	2016	2017
(1)	(2)	(3)	(4)	(5)
<b>G</b>	<b>Perdagangan Besar dan Eceran; Reparasi Mobil dan Sepeda Motor</b>	<b>4 966 315.67</b>	<b>5 255 147.02</b>	<b>5 566 711.32</b>
	1 Perdagangan Mobil, Sepeda Motor dan Reparasinya	1 064 161.19	1 102 765.68	1 145 155.22
	2 Perdagangan Besar dan Eceran, Bukan Mobil dan Sepeda Motor	3 902 154.47	4 152 381.34	4 421 556.10
<b>H</b>	<b>Transportasi dan Pergudangan</b>	<b>552 929.44</b>	<b>583 059.98</b>	<b>621 233.95</b>
	1 Angkutan Rel	-	-	-
	2 Angkutan Darat	347 206.95	369 559.95	398 184.21
	3 Angkutan Laut	-	-	-
	4 Angkutan Sungai Danau dan Penyeberangan	-	-	-
	5 Angkutan Udara	-	-	-
	6 Pergudangan dan Jasa Penunjang Angkutan, Pos dan Kurir	205 722.49	213 500.03	223 049.74
<b>I</b>	<b>Penyediaan Akomodasi dan Makan Minum</b>	<b>878 937.00</b>	<b>950 991.69</b>	<b>1 022 249.60</b>
	1 Penyediaan Akomodasi	257 536.18	277 890.32	299 667.34
	2 Penyediaan Makan Minum	621 400.82	673 101.36	722 582.26
<b>J</b>	<b>Informasi dan Komunikasi</b>	<b>3 026 238.52</b>	<b>3 248 969.68</b>	<b>3 462 497.81</b>
<b>K</b>	<b>Jasa Keuangan dan Asuransi</b>	<b>693 451.82</b>	<b>741 326.96</b>	<b>767 830.50</b>
	1 Jasa Perantara Keuangan	280 501.57	301 567.24	307 654.17
	2 Asuransi dan Dana Pensiun	145 368.76	152 564.51	158 539.62
	3 Jasa Keuangan Lainnya	267 581.49	287 195.21	301 636.71
	4 Jasa Penunjang Keuangan	-	-	-
<b>L</b>	<b>Real Estate</b>	<b>754 266.27</b>	<b>783 147.50</b>	<b>815 760.41</b>
<b>M,N</b>	<b>Jasa Perusahaan</b>	<b>73 181.79</b>	<b>76 775.02</b>	<b>80 565.00</b>
<b>O</b>	<b>Administrasi Pemerintahan, Pertahanan dan Jaminan</b>	<b>1 104 664.24</b>	<b>1 156 252.06</b>	<b>1 183 804.58</b>
<b>P</b>	<b>Jasa Pendidikan</b>	<b>623 925.73</b>	<b>659 801.46</b>	<b>689 260.93</b>
<b>Q</b>	<b>Jasa Kesehatan dan Kegiatan Sosial</b>	<b>183 994.69</b>	<b>193 701.97</b>	<b>203 711.21</b>
<b>R,S,T,U</b>	<b>Jasa lainnya</b>	<b>445 859.76</b>	<b>465 547.65</b>	<b>488 521.28</b>
	<b>PRODUK DOMESTIK REGIONAL BRUTO</b>	<b>46,792,327.3</b>	<b>49,360,593.7</b>	<b>52,192,833.0</b>

Sumber : BPS Kabupaten Mojokerto

Source : BPS – Statistics of Mojokerto Regency

**Tabel 12.3** Pertumbuhan Ekonomi Kabupaten Mojokerto Menurut Lapangan Usaha  
**Table** *Economic Growth Mojokerto Regency by Use Industrial Origin*  
 2015 - 2017 (%)

Kategori	Uraian	2015	2016	2017
(1)	(2)	(3)	(4)	(5)
<b>A</b>	<b>Pertanian, Kehutanan, dan Perikanan</b>	<b>2.14</b>	<b>2.84</b>	<b>0.91</b>
	1 Pertanian, Peternakan, Perburuan dan Jasa Pertanian	1.92	3.40	0.53
	a. Tanaman Pangan	3.26	3.55	(0.51)
	b. Tanaman Hortikultura	3.01	8.49	(1.61)
	c. Tanaman Perkebunan	0.02	0.49	0.60
	d. Peternakan	1.61	3.66	3.44
	e. Jasa Pertanian dan Perburuan	1.55	2.97	1.43
	2 Kehutanan dan Penebangan Kayu	5.06	(7.39)	7.62
	3 Perikanan	6.98	5.65	4.08
<b>B</b>	<b>Pertambangan dan Penggalian</b>	<b>1.97</b>	<b>3.01</b>	<b>4.75</b>
	1 Pertambangan Minyak, Gas dan Panas Bumi			
	2 Pertambangan Batubara dan Lignit			
	3 Pertambangan Biji Logam			
	4 Pertambangan dan Penggalian Lainnya	1.97	3.01	4.75
<b>C</b>	<b>Industri Pengolahan</b>	<b>6.58</b>	<b>5.73</b>	<b>6.68</b>
	1 Industri Batubara dan Pengilangan Migas	1.14	0.89	1.69
	2 Industri Makanan dan Minuman	11.55	10.41	10.01
	3 Pengolahan Tembakau	4.95	7.05	2.27
	4 Industri Tekstil dan Pakaian Jadi	5.71	4.95	3.20
	5 Industri Kulit, Barang dari Kulit dan Alas Kaki	4.31	6.50	9.44
	6 Industri Kayu, Barang dari Kayu dan Gabus dan Barang Anyaman dari Bambu, Rotan dan Sejenisnya	(0.59)	(0.87)	4.08
	7 Industri Kertas dan Barang dari Kertas, Percetakan dan Reproduksi Media Rekaman	1.98	2.93	1.99
	8 Industri Kimia, Farmasi dan Obat Tradisional	5.41	1.02	3.82
	9 Industri Karet, Barang dari Karet dan Plastik	5.91	1.98	2.13
	10 Industri Barang Galian bukan Logam	6.41	7.90	11.24
	11 Industri Logam Dasar	(0.74)	5.07	8.73
	12 Industri Barang dari Logam, Komputer, Barang Elektronik, Optik dan Peralatan Listrik	7.08	1.72	1.04
	13 Industri Mesin dan Perlengkapan YTDL	2.18	2.73	(2.73)
	14 Industri Alat Angkutan	2.30	1.32	(1.55)
	15 Industri Furnitur	3.97	1.69	1.39
	16 Industri pengolahan lainnya, jasa reparasi dan pemasangan mesin dan peralatan	2.37	2.63	3.27
<b>D</b>	<b>Pengadaan Listrik dan Gas</b>	<b>2.79</b>	<b>3.40</b>	<b>4.42</b>
	1 Ketenagalistrikan	2.75	3.42	4.45
	2 Pengadaan Gas dan Produksi Es	6.59	1.62	0.89
<b>E</b>	<b>Pengadaan Air, Pengelolaan Sampah, Limbah dan Daur Ulang</b>	<b>2.60</b>	<b>4.87</b>	<b>6.18</b>
<b>F</b>	<b>Konstruksi</b>	<b>3.28</b>	<b>4.77</b>	<b>4.94</b>

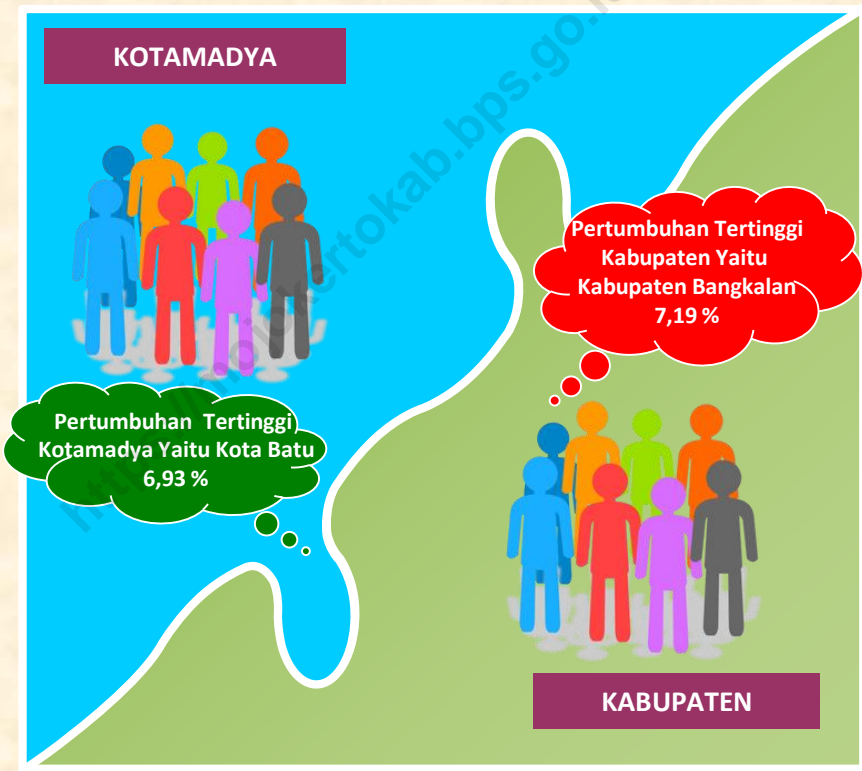
Lanjutan Tabel 12.3  
Continued Table

Kategori	Uraian	2015	2016	2017
(1)	(2)	(3)	(4)	(5)
<b>G</b>	<b>Perdagangan Besar dan Eceran; Reparasi Mobil dan Sepeda Motor</b>	<b>5.32</b>	<b>5.82</b>	<b>5.93</b>
	1 Perdagangan Mobil, Sepeda Motor dan Reparasinya	1.62	3.63	3.84
	2 Perdagangan Besar dan Eceran, Bukan Mobil dan Sepeda Motor	6.38	6.41	6.48
<b>H</b>	<b>Transportasi dan Pergudangan</b>	<b>5.87</b>	<b>5.45</b>	<b>6.55</b>
	1 Angkutan Rel			
	2 Angkutan Darat	5.50	6.44	7.75
	3 Angkutan Laut			
	4 Angkutan Sungai Danau dan Penyeberangan			
	5 Angkutan Udara			
	6 Pergudangan dan Jasa Penunjang Angkutan, Pos dan Kurir	6.51	3.78	4.47
<b>I</b>	<b>Penyediaan Akomodasi dan Makan Minum</b>	<b>8.63</b>	<b>8.20</b>	<b>7.49</b>
	1 Penyediaan Akomodasi	9.69	7.90	7.84
	2 Penyediaan Makan Minum	8.20	8.32	7.35
<b>J</b>	<b>Informasi dan Komunikasi</b>	<b>6.60</b>	<b>7.36</b>	<b>6.57</b>
<b>K</b>	<b>Jasa Keuangan dan Asuransi</b>	<b>6.90</b>	<b>6.90</b>	<b>3.58</b>
	1 Jasa Perantara Keuangan	8.74	7.51	2.02
	2 Asuransi dan Dana Pensiun	6.51	4.95	3.92
	3 Jasa Keuangan Lainnya	5.25	7.33	5.03
	4 Jasa Penunjang Keuangan			
<b>L</b>	<b>Real Estate</b>	<b>5.37</b>	<b>3.83</b>	<b>4.16</b>
<b>M,N</b>	<b>Jasa Perusahaan</b>	<b>5.67</b>	<b>4.91</b>	<b>4.94</b>
<b>O</b>	<b>Administrasi Pemerintahan, Pertahanan dan Jaminan</b>	<b>4.27</b>	<b>4.67</b>	<b>2.38</b>
<b>P</b>	<b>Jasa Pendidikan</b>	<b>6.73</b>	<b>5.75</b>	<b>4.46</b>
<b>Q</b>	<b>Jasa Kesehatan dan Kegiatan Sosial</b>	<b>3.36</b>	<b>5.28</b>	<b>5.17</b>
<b>R,S,T,U</b>	<b>Jasa lainnya</b>	<b>3.69</b>	<b>4.42</b>	<b>4.93</b>
	<b>PRODUK DOMESTIK REGIONAL BRUTO</b>	<b>5.65</b>	<b>5.49</b>	<b>5.74</b>

Sumber : BPS Kabupaten Mojokerto

Source : BPS – Statistics of Mojokerto Regency

**PERTUMBUHAN EKONOMI  
KOTA DAN KABUPATEN  
DI PROVINSI JAWA TIMUR**



**TAHUN 2015**

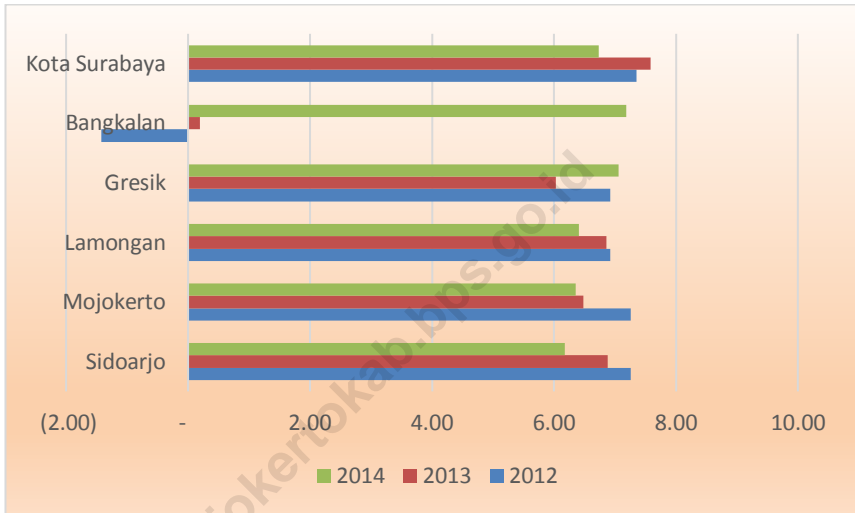
**PENJELASAN TEKNIS**

1. Sumber data yang digunakan dalam bab ini berasal dari Badan Pusat Statistik Provinsi Jawa Timur.
2. Jumlah penduduk dan angka harapan hidup penduduk setiap kabupaten/kota merupakan hasil estimasi yang merujuk pada data sensus yang dihasilkan dari Sensus Penduduk (SP) 2010.
3. Tingkat pengangguran dihitung berdasarkan Survei Angkatan Kerja Nasional (Sakernas). Batasan usia kerja yang digunakan 15 tahun ke atas.
4. Laju pertumbuhan Produk Domestik Bruto (PDB) per kapita menggunakan data PDB per kapita atas dasar konstan. Diperoleh dengan cara mengurangi nilai PDB per kapita pada tahun ke- $n$  dengan nilai pada tahun ke- $n-1$  (tahun sebelumnya), dibagi dengan nilai tahun ke- $n-1$ , kemudian dikalikan dengan 100 persen. Laju pertumbuhan tersebut menunjukkan perkembangan agregat pendapatan per kapita penduduk dari satu waktu tertentu terhadap waktu sebelumnya (perkembangan berantai).

**TECHNICAL NOTES**

1. *Data sources in this chapter were mainly from BPS-Statistis Jawa Timur Provinces.*
2. *Population data and life expectancy at birth data of each regency/city refer to the population census – The 2010 Population Census.*
3. *Unemployment rate is calculated based on the result of Labor Force Survey. 15 years is used as the minimum working age.*
4. *Growth rate of per capita gross domestic product (GDP) is derived from per capita GDP at constant market prices. It is obtained by subtracting the value of per capita GDP year  $n$  with the value of per capita GDP year  $n-1$ , divided by the value of per capita GDP year  $n-1$  then multiplied by 100 percent. The growth rate of per capita GDP explains the per capita income growth during the given period.*

**Gambar / Figure 13.1**  
**Pertumbuhan Ekonomi Kabupaten Mojokerto Dibandingkan**  
**Wilayah Gerbangkertosusila**  
*Economic Growth Mojokerto Regency Compared Gerbangkertosusila Area*  
**2013-2015**



Sumber : BPS Provinsi Jawa Timur  
 Source : BPS – Statistics of Jawa Timur Provinces

**Tabel 13.1** Pertumbuhan Ekonomi di Kabupaten/Kota Se Provinsi Jawa Timur  
**Table** *Economic Growth Each Regency/City In Jawa Timur Provinces*  
**2012 - 2014 (%)**

Kode	Kabupaten/Kota	2012	2013	2014
(1)	(2)	(3)	(4)	(5)
Kabupaten				
01	Pacitan	6,33	5,82	5,21
02	Ponorogo	5,98	5,17	5,28
03	Trenggalek	6,21	5,83	5,41
04	Tulungagung	6,47	6,03	5,45
05	Blitar	5,62	5,04	5,01
06	Kediri	6,37	5,72	5,30
07	Malang	6,77	5,60	5,70
08	Lumajang	6,00	5,53	5,40
09	Jember	5,83	5,27	5,71
10	Banyuwangi	7,24	6,48	5,91
11	Bondowoso	6,09	5,81	5,08
12	Situbondo	5,43	6,31	5,53
13	Probolinggo	6,44	5,32	5,12
14	Pasuruan	7,50	6,79	6,64
15	Sidoarjo	7,26	6,88	6,18
16	Mojokerto	7,26	6,48	6,36
17	Jombang	6,15	5,93	5,42
18	Nganjuk	5,85	5,54	5,10
19	Madiun	6,12	5,67	5,34
20	Magetan	5,79	5,82	5,18
21	Ngawi	6,63	6,63	5,61
22	Bojonegoro	3,77	2,25	2,36
23	Tuban	6,29	6,35	5,24
24	Lamongan	6,92	6,86	6,41
25	Gresik	6,92	6,03	7,06
26	Bangkalan	(1,42)	0,19	7,19
27	Sampang	5,77	6,52	0,07
28	Pamekasan	6,25	6,02	5,81
29	Sumenep	9,96	14,14	6,53
Kota				
71	Kota Kediri	5,27	3,52	5,83
72	Kota Blitar	6,52	6,45	5,90
73	Kota Malang	6,26	6,18	5,82
74	Kota Probolinggo	6,49	6,47	5,93
75	Kota Pasuruan	6,31	6,49	5,71
76	Kota Mojokerto	6,09	6,19	5,76
77	Kota Madiun	6,83	7,68	6,62
78	Kota Surabaya	7,35	7,58	6,73
79	Kota Batu	7,26	7,28	6,93

Sumber : BPS Provinsi Jawa Timur

Source : BPS – Statistics of Jawa Timur Provinces

**Table 13.2** Angka Harapan Hidup (AHH) di Kabupaten/Kota Se Provinsi Jawa Tim  
**Table** Life Expectancy Each Regency/City In Jawa Timur Provinces  
 2013 - 2015

Kode	Kabupaten/Kota	2013	2014	2015
(1)	(2)	(3)	(4)	(5)
<b>Kabupaten</b>				
01	Pacitan	71,90	72,11	72,32
02	Ponorogo	70,49	70,62	70,74
03	Trenggalek	72,30	72,53	72,74
04	Tulungagung	72,09	72,28	72,47
05	Blitar	71,46	71,65	71,83
06	Kediri	70,34	70,57	70,79
07	Malang	69,69	69,93	70,16
08	Lumajang	67,93	68,18	68,42
09	Jember	63,39	63,58	63,76
10	Banyuwangi	68,66	69,02	69,37
11	Bondowoso	64,13	64,44	64,73
12	Situbondo	63,65	63,80	63,94
13	Probolinggo	61,87	62,12	62,35
14	Pasuruan	64,80	65,07	65,31
15	Sidoarjo	71,27	71,51	71,75
16	Mojokerto	70,82	71,03	71,23
17	Jombang	70,38	70,48	70,57
18	Nganjuk	69,48	69,67	69,85
19	Madiun	69,39	69,56	69,72
20	Magetan	71,81	72,03	72,23
21	Ngawi	70,81	71,10	71,39
22	Bojonegoro	67,53	67,66	67,79
23	Tuban	68,37	68,56	68,75
24	Lamongan	68,68	68,84	68,99
25	Gresik	71,70	71,95	72,19
26	Bangkalan	63,81	63,97	64,13
27	Sampang	64,39	64,86	65,31
28	Pamekasan	65,05	65,40	65,73
29	Sumenep	65,25	65,43	65,61
<b>Kota</b>				
71	Kota Kediri	71,08	71,29	71,51
72	Kota Blitar	72,99	73,25	73,49
73	Kota Malang	71,21	71,50	71,77
74	Kota Probolinggo	71,01	71,28	71,53
75	Kota Pasuruan	66,50	66,55	66,60
76	Kota Mojokerto	72,13	72,32	72,49
77	Kota Madiun	71,55	71,73	71,90
78	Kota Surabaya	71,72	71,96	72,18
79	Kota Batu	70,18	70,42	70,65

Sumber : BPS Provinsi Jawa Timur

Source : BPS – Statistics of Jawa Timur Provinces



PERBANDINGAN KABUPATEN/KOTA

**Tabel 13.3** Tingkat Pengangguran Terbuka (TPT) di Kabupaten/Kota Se Provinsi Jawa Timur  
**Table** *Unemployment Rate Each Regency/City In Jawa Timur Provinces*  
 2013 - 2015 (%)

Kode	Kabupaten/Kota	2013	2014	2015
(1)	(2)	(3)	(4)	(5)
<b>Kabupaten</b>				
01	Pacitan	1,00	1,08	0,97
02	Ponorogo	3,28	3,66	3,68
03	Trenggalek	4,12	4,20	2,46
04	Tulungagung	2,77	2,42	3,95
05	Blitar	3,74	3,08	2,79
06	Kediri	4,70	4,91	5,02
07	Malang	5,20	4,83	4,95
08	Lumajang	2,06	2,83	2,60
09	Jember	3,97	4,64	4,77
10	Banyuwangi	4,69	7,17	2,55
11	Bondowoso	2,05	3,72	1,75
12	Situbondo	3,07	4,15	3,57
13	Probolinggo	3,32	1,47	2,51
14	Pasuruan	4,35	4,43	6,41
15	Sidoarjo	4,13	3,88	6,30
16	Mojokerto	3,13	3,81	4,05
17	Jombang	5,60	4,39	6,11
18	Nganjuk	4,75	3,93	2,10
19	Madiun	4,70	3,38	6,99
20	Magetan	3,02	4,28	6,05
21	Ngawi	5,06	5,61	3,99
22	Bojonegoro	5,82	3,21	5,01
23	Tuban	4,33	3,63	3,03
24	Lamongan	5,00	4,30	4,10
25	Gresik	4,51	5,06	5,67
26	Bangkalan	6,84	5,68	5,00
27	Sampang	4,74	2,22	2,51
28	Pamekasan	2,19	2,14	4,26
29	Sumenep	2,55	1,01	2,07
<b>Kota</b>				
71	Kota Kediri	8,00	7,66	8,46
72	Kota Blitar	6,22	5,71	3,80
73	Kota Malang	7,72	7,22	7,28
74	Kota Probolinggo	4,52	5,16	4,01
75	Kota Pasuruan	5,34	6,09	5,57
76	Kota Mojokerto	5,69	4,42	4,88
77	Kota Madiun	6,66	6,93	5,10
78	Kota Surabaya	5,28	5,82	7,01
79	Kota Batu	2,32	2,43	4,29

Sumber : BPS Provinsi Jawa Timur

Source : BPS – Statistics of Jawa Timur Provinces

# DATA

## MENCERDASKAN BANGSA

— *Enlighten The Nation* —



**BADAN PUSAT STATISTIK  
KABUPATEN MOJOKERTO**  
*Statistics of Mojokerto Regency*  
Jl. RA. Basuni No. 35 Sooko, Mojokerto  
Telp./Fax. : (0321) 321801  
Homepage : <http://mojokertokab.bps.go.id> E-mail : [bps3516@bps.go.id](mailto:bps3516@bps.go.id)

ISSN 2355-9772

