

Katalog / Catalog: 1102001.7505

# KABUPATEN GORONTALO UTARA DALAM ANGKA *GORONTALO UTARA REGENCY IN FIGURES* 2020



**BADAN PUSAT STATISTIK  
KABUPATEN GORONTALO UTARA  
BPS-STATISTICS OF GORONTALO UTARA REGENCY**

**KABUPATEN  
GORONTALO UTARA  
DALAM ANGKA**  
*GORONTALO UTARA REGENCY  
IN FIGURES*  
**2020**



**KABUPATEN GORONTALO UTARA DALAM ANGKA**  
***Gorontalo Utara Regency in Figures***  
**2020**

ISSN: 2089-7936

No. Publikasi/*Publication Number*: 75050.2002

Katalog/*Catalog*: 1102001.7505

Ukuran Buku/*Book Size*: 14,8 cm x 21 cm

Jumlah Halaman/*Number of Pages* : xxxv + 320 hal/*pages*

Naskah/*Manuscript*:

BPS Kabupaten Gorontalo Utara

*BPS-Statistics of Gorontalo Utara Regency*

Penyunting/*Editor*:

BPS Kabupaten Gorontalo Utara

*BPS-Statistics of Gorontalo Utara Regency*

Gambar Kover/*Cover Design*:

BPS Kabupaten Gorontalo Utara

*BPS-Statistics of Gorontalo Utara Regency*

Ilustrasi Kover/*Cover Illustration*:

Desa Helumo/*Helumo Village*

Diterbitkan oleh/*Published by*:

©BPS Kabupaten Gorontalo Utara/BPS-Statistics of Gorontalo Utara Regency

Dicetak oleh/*Printed by*:

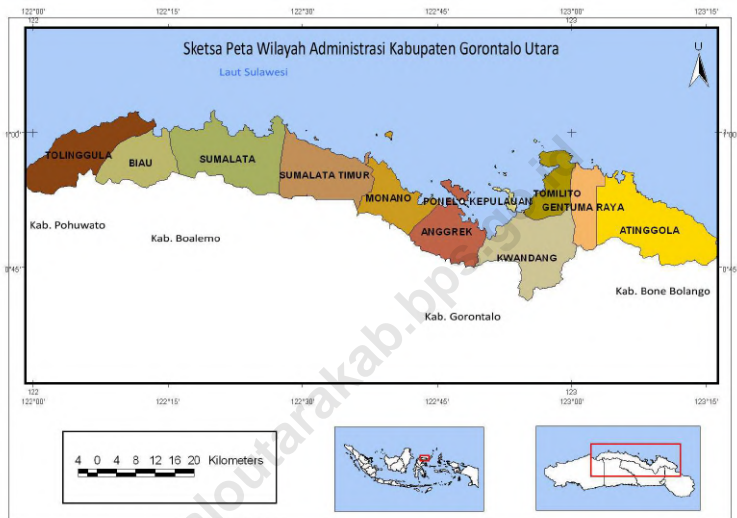
CV. Rivaldi

Sebagian ilustrasi bersumber dari/*Some illustrations are sourced from*: [www.freepik.com](http://www.freepik.com)

Dilarang mengumumkan, mendistribusikan, mengomunikasikan, dan/atau menggandakan sebagian atau seluruh isi buku ini untuk tujuan komersil tanpa izin tertulis dari Badan Pusat Statistik.

*Prohibited to announce, distribute, communicate, and/or copy part or all of this book for commercial purpose without permission from BPS-Statistics Indonesia.*

## PETA WILAYAH KABUPATEN GORONTALO UTARA MAP OF GORONTALO UTARA REGENCY







**KEPALA BPS KABUPATEN GORONTALO UTARA**  
**CHIEF STATISTICIAN OF GORONTALO UTARA REGENCY**



**ARIF RAHMAN MAULANA, S.Si., M.M.**





## KATA PENGANTAR

Kabupaten Gorontalo Utara Dalam Angka 2020 merupakan publikasi tahunan yang diterbitkan oleh BPS Kabupaten Gorontalo Utara. Disadari bahwa publikasi ini belum sepenuhnya memenuhi harapan pihak pemakai data khususnya para perencana, namun diharapkan dapat membantu melengkapi penyusunan rencana pembangunan di Kabupaten Gorontalo Utara.

Publikasi ini dapat terwujud berkat kerja sama dan bantuan dari berbagai pihak baik instansi pemerintah maupun swasta. Kepada semua pihak yang telah memberikan bantuan disampaikan penghargaan dan terima kasih yang sebesar-besarnya.

Walaupun publikasi ini telah disiapkan sebaik-baiknya, namun disadari masih ada kekurangan dan kesalahan yang terjadi. Untuk perbaikan publikasi ini, tanggapan dan saran yang bersifat konstruktif dari para pemakai sangat diharapkan.

Kwandang , April 2020  
Kepala BPS  
Kabupaten Gorontalo Utara

**ARIF RAHMAN MAULANA, S.Si., MM**



## **PREFACE**

*Gorontalo Utara Regency in Figures 2020 is an annual publication written by BPS-Statistics of Gorontalo Utara Regency. Honestly, this publication has not perfect yet and has not filled the user's hope, especially for the planners yet, but hopely it can help to equip compilation of development planning in this regency.*

*This comprehensive publication has been made possible with the assistance and contribution from several governmental institutions and private organizations. To all parties who have been involved in the preparation of this publication, I would like to express my sincerest appreciation and gratitude.*

*Comments and constructive suggestions for the improvement of this publication are always welcome.*

*Kwandang , April 2020  
Chief Statistician of  
Gorontalo Utara Regency*

**ARIF RAHMAN MAULANA, S.Si., MM**

## DAFTAR ISI / CONTENTS

	Halaman <i>Page</i>
Kata Pengantar/ <i>Preface</i> .....	vii
Daftar Isi/ <i>Contents</i> .....	ix
Daftar Tabel/ <i>List of Tables</i> .....	xi
Daftar Gambar/ <i>List of Figures</i> .....	xxix
Daftar Singkatan/ <i>List of Abbreviations</i> .....	xxxv
1. Geografi dan Iklim/ <i>Geography and Climate</i> .....	1
2. Pemerintahan/ <i>Government</i> .....	17
3. Penduduk dan Ketenagakerjaan/ <i>Population and Employment</i> .....	45
4. Sosial dan Kesejahteraan Rakyat/ <i>Social and Welfare</i> .....	71
5. Pertanian, Kehutanan, Peternakan, dan Perikanan/ <i>Agriculture, Forestry, Livestock, and Fishery</i> .....	151
6. Industri, Pertambangan dan Energi/ <i>Industry, Mining and Energy</i> .....	213
7. Pariwisata/ <i>Tourism</i> .....	227
8. Transportasi dan Komunikasi/ <i>Transportation and Communication</i> .....	243
9. Perbankan, Koperasi, dan Harga-harga/ <i>Banking, Cooperative, dan Prices</i> .....	253
10. Pengeluaran Penduduk/ <i>Population Expenditure</i> .....	261
11. Perdagangan/ <i>Trade</i> .....	275
12. Sistem Neraca Regional/ <i>System of Regional Accounts</i> .....	283
13. Perbandingan Antar Kabupaten/Kota/ <i>Regency/Municipal Comparison</i> .....	307



<https://gorontaloutarakab.bps.go.id>

## DAFTAR TABEL/LIST OF TABLES

		Halaman Page
<b>1.</b>	<b>GEOGRAFI DAN IKLIM/GEOGRAPHY AND CLIMATE .....</b>	<b>1</b>
<b>1.1</b>	<b>KEADAAN GEOGRAFI .....</b>	<b>8</b>
	<b>GEOGRAPHY CONDITION .....</b>	<b>8</b>
1.1.1	Luas Daerah dan Jumlah Pulau Menurut Kecamatan di Kabupaten Gorontalo Utara, 2019.....	8
	<i>Total Area and Number of Islands by Subdistrict in Gorontalo Utara Regency, 2019.....</i>	8
1.1.2	Tinggi Wilayah dan Jarak ke Ibukota Menurut Kecamatan di Kabupaten Gorontalo Utara, 2019.....	10
	<i>Altitude and Distance to the Capital by Subdistrict in Gorontalo Utara Regency, 2019 .....</i>	10
1.1.3	Letak Astronomis Kecamatan-Kecamatan di Kabupaten Gorontalo Utara, 2019.....	11
	<i>Astronomical Position of Sub-District in Gorontalo Utara Regency, 2019.....</i>	11
1.1.4	Batas Wilayah Kabupaten Gorontalo Utara, 2019.....	12
	<i>Borders of Gorontalo Utara Regency, 2019 .....</i>	12
<b>1.2</b>	<b>IKLIM.....</b>	<b>13</b>
	<b>CLIMATE.....</b>	<b>13</b>
1.2.1	Pengamatan Unsur Iklim Menurut Bulan di Stasiun Pengamatan Badan Metereologi Klimatologi dan Geofisika (BMKG) Tilongkabila di Provinsi Gorontalo, 2019.....	13
	<i>Observation of Climate Elements by Months at the Meteorology, Climatology and Geophysics Agency Station Tilongkabila in Gorontalo Province, 2019.....</i>	13
<b>2.</b>	<b>PEMERINTAHAN/GOVERNMENT .....</b>	<b>17</b>

	Halaman Page
<b>2.1 WILAYAH ADMINISTRATIF .....</b>	<b>28</b>
<b>ADMINISTRATIVE AREA .....</b>	<b>28</b>
2.1.1 Jumlah Desa <sup>1</sup> /Kelurahan Menurut Kecamatan di Kabupaten Gorontalo Utara, 2015–2019 .....	28
<i>Number of Villages<sup>1</sup>/Kelurahan by Subdistrict in Gorontalo Utara Regency, 2015–2019 .....</i>	<i>28</i>
<b>2.2 DEWAN PERWAKILAN RAKYAT DAERAH .....</b>	<b>29</b>
<b>THE REGIONAL HOUSE OF REPRESENTATIVE.....</b>	<b>29</b>
2.2.1 Jumlah Anggota Dewan Perwakilan Rakyat Daerah Menurut Partai Politik dan Jenis Kelamin di Kabupaten Gorontalo Utara, 2019 .....	29
<i>Number of Members of The Regional House of Representatives By Political Parties in Gorontalo Utara Regency, 2019 .....</i>	<i>29</i>
2.2.2 Jumlah Keputusan Dewan Perwakilan Rakyat Daerah di Kabupaten Gorontalo Utara, 2015-2019 .....	30
<i>Number of Type of Decision of The Regional House of Representatives in Gorontalo Utara Regency, 2015-2019.....</i>	<i>30</i>
<b>2.3 SUMBER DAYA MANUSIA.....</b>	<b>31</b>
<b>HUMAN RESOURCES .....</b>	<b>31</b>
2.3.1 Jumlah Pegawai Negeri Sipil Menurut Jabatan dan Jenis Kelamin di Kabupaten Gorontalo Utara, Desember 2018 dan Desember 2019 .	31
<i>Number of Civil Servants by Occupation and Sex in Gorontalo Utara Regency, Desember 2018 dan Desember 2019 .....</i>	<i>31</i>
2.3.2 Jumlah Pegawai Negeri Sipil Menurut Tingkat Pendidikan dan Jenis Kelamin di Kabupaten Gorontalo Utara Desember 2018 dan Desember 2019 .....	33
<i>Number of Civil Servants by Educational Level and Sex in Gorontalo Utara Regency December 2018 and December 2019 .....</i>	<i>33</i>
2.3.3 Jumlah Pegawai Negeri Sipil Menurut Tingkat Kepangkatan dan Jenis Kelamin di Kabupaten Gorontalo Utara, Desember 2018 dan Desember 2019 .....	35
<i>Number of Civil Servants by Hierarchy and Sex in Gorontalo Utara Regency, December 2018 and December 2019.....</i>	<i>35</i>

2.3.4	Jumlah Pegawai Negeri Sipil Menurut Dinas/Instansi Pemerintah dan Jenis Kelamin di Kabupaten Gorontalo Utara, 2019 .....	37
	<i>Number of Civil Servant by Institution/Office and Sex in Gorontalo Utara Regency, 2019 .....</i>	37
<b>2.4</b>	<b>KEUANGAN PEMERINTAH .....</b>	<b>40</b>
	<b>GOVERNMENT FINANCE .....</b>	<b>40</b>
2.4.1	Realisasi Pendapatan Pemerintah Kabupaten Gorontalo Utara Menurut Jenis Pendapatan (ribu rupiah), 2016–2019 .....	40
	<i>Actual Gorontalo Utara Regency Government Revenues by Kind of Revenues (thousand rupiahs), 2016–2019 .....</i>	40
2.4.2	Realisasi Belanja Pemerintah Kabupaten Gorontalo Utara Menurut Jenis Belanja (ribu rupiah), 2016–2019 .....	42
	<i>Actual Gorontalo Utara Regency Government Expenditures by Kind of Expenditures (thousand rupiahs), 2016–2019 .....</i>	42
<b>3.</b>	<b>PENDUDUK DAN KETENAGAKERJAAN/POPULATION AND EMPLOYMENT .....</b>	<b>45</b>
<b>3.1</b>	<b>PENDUDUK.....</b>	<b>56</b>
	<b>POPULATION.....</b>	<b>56</b>
3.1.1	Penduduk, Laju Pertumbuhan Penduduk per Tahun, Distribusi Persentase Penduduk, Kepadatan Penduduk, Rasio Jenis Kelamin Penduduk Menurut Kecamatan di Kabupaten Gorontalo Utara, 2019.....	56
	<i>Population, Population Growth Rate, Percentage Distribution of Population, Population Density, and Population Sex Ratio by Subdistrict in Gorontalo Utara Regency, 2019.....</i>	56
3.1.2	Proyeksi Jumlah Penduduk Menurut Kelompok Umur dan Jenis Kelamin Kabupaten Gorontalo Utara, 2019.....	59
	<i>Population, Population Growth Rate, Percentage Population Projection by Age Group and Sex in Gorontalo Utara Regency, 2019 .....</i>	59
<b>3.2</b>	<b>KETENAGAKERJAAN .....</b>	<b>60</b>
	<b>EMPLOYMENT .....</b>	<b>60</b>
3.2.1	Jumlah Penduduk Berumur 15 Tahun Keatas Menurut Jenis Kegiatan Selama Seminggu yang Lalu dan Jenis Kelamin di Kabupaten Gorontalo Utara, 2019 .....	60
	<i>Population, Annual Population Growth Rate, Percentage Distribution of Population, Population Density, and Population Sex Ratio by Subdistrict in</i>	

	<i>Gorontalo Utara Regency, 2019</i> .....	60
3.2.2	Jumlah Penduduk Berumur 15 Tahun Keatas Menurut Pendidikan Tertinggi yang Ditamatkan dan Jenis Kegiatan Selama Seminggu yang Lalu di Kabupaten Gorontalo Utara, 2019 .....	61
	<i>Population Aged 15 Years and Over by Educational Attainment and Type of Activity During the Previous Week in Gorontalo Utara Regency, 2019</i> .....	61
3.2.3	Jumlah Penduduk Berumur 15 Tahun Keatas yang Bekerja Selama Seminggu yang Lalu Menurut Status Pekerjaan Utama dan Jenis Kelamin di Kabupaten Gorontalo Utara, 2019.....	62
	<i>Population Aged 15 Years and Over Who Worked During the Previous Week by Main Employment Status and Sex in Gorontalo Utara Regency, 2019</i> .....	62
3.2.4	Jumlah Penduduk Berumur 15 Tahun Keatas yang Bekerja Menurut Lapangan Pekerjaan Utama dan Jenis Kelamin di Kabupaten Gorontalo Utara, 2019 .....	63
	<i>Population Aged 15 Years and Over Who Worked by Main Business Field and Sex in Gorontalo Utara Regency, 2019</i> .....	63
3.2.5	Jumlah Penduduk Berumur 15 Tahun Keatas yang Bekerja Selama Seminggu yang Lalu Menurut Kelompok Umur dan Jenis kelamin di Kabupaten Gorontalo Utara, 2019.....	64
	<i>Population Aged 15 Years and Over Who Worked During The Previous Week by Age Group and Sex in Gorontalo Utara Regency, 2019</i> .....	64
3.2.6	Jumlah Penduduk Berumur 15 Tahun Keatas yang Bekerja Selama Seminggu yang Lalu Menurut Jumlah Jam Kerja Seluruhnya dan Jenis Kelamin di Kabupaten Gorontalo Utara, 2019 .....	65
	<i>Population Aged 15 Years and Over Who Worked During The Previous Week by Total Working Hours and Sex in Gorontalo Utara Regency, 2019</i> .....	65
3.2.7	Jumlah Penduduk Berumur 15 Tahun Keatas yang Bekerja Selama Seminggu yang Lalu Menurut Jumlah Jam Kerja Pada Pekerjaan Utama dan Jenis Kelamin di Kabupaten Gorontalo Utara, 2019.....	66
	<i>Population Aged 15 Years and Over Who Worked During The Previous Week by Number of Working Hours in Main Industry and Sex in Gorontalo Utara Regency, 2019</i> .....	66
3.2.8	Jumlah Pencari Kerja Terdaftar Menurut Tingkat Pendidikan Tertinggi yang Ditamatkan dan Jenis Kelamin di Kabupaten Gorontalo Utara,	

	Halaman Page
2019.....	67
<i>Number of Registered Job Applicants by Educational Attainment and Sex in Gorontalo Utara Regency, 2019 .....</i>	<i>67</i>
3.2.9 Jumlah Pencari Kerja Terdaftar Menurut Kecamatan di Kabupaten Gorontalo Utara, 2019.....	68
<i>Number of Registered Job Applicants by Subdistrict in Gorontalo Utara Regency, 2019 .....</i>	<i>68</i>
3.2.10 Jumlah Pencari Kerja Terdaftar Menurut Kelompok Umur dan Jenis Kelamin di Kabupaten Gorontalo Utara, 2019 .....	69
<i>Number of Registered Job Applicants by Age Group and Sex in Gorontalo Utara Regency, 2019.....</i>	<i>69</i>
3.2.11 Jumlah Pencari Kerja Terdaftar Menurut Bulan dan Jenis Kelamin di Kabupaten Gorontalo Utara, 2019.....	70
<i>Number of Registered Job Applicants by Month and Sex in Gorontalo Utara Regency, 2019 .....</i>	<i>70</i>
<b>4. SOSIAL DAN KESEJAHTERAAN RAKYAT/SOCIAL AND WELFARE .....</b>	<b>71</b>
<b>4.1 PENDIDIKAN .....</b>	<b>88</b>
<b>EDUCATION .....</b>	<b>88</b>
4.1.1 Jumlah Sekolah, Guru, dan Murid Taman Kanak-Kanak (TK) di Bawah Kementerian Pendidikan dan Kebudayaan Menurut Kecamatan di Kabupaten Gorontalo Utara, 2018/2019 dan 2019/2020.....	88
<i>Number of Schools, Teachers, and Pupils in Kindergarten Under The Ministry of Education and Culture by Subdistrict in Gorontalo Utara Regency, 2018/2019 dan 2019/2020.....</i>	<i>88</i>
4.1.2 Jumlah Sekolah, Guru, dan Murid Raudatul Atfal (RA) di Bawah Kementerian Agama Menurut Kecamatan di Kabupaten Gorontalo Utara, 2018/2019 dan 2019/2020 .....	91
<i>Number of Schools, Teachers, and Pupils in Raudatul Atfal (RA) Under The Ministry of Religious Affairs by Subdistrict in Gorontalo Utara Regency, 2018/2019 dan 2019/2020.....</i>	<i>91</i>
4.1.3 Jumlah Sekolah, Guru, dan Murid Sekolah Dasar (SD) di Bawah Kementerian Pendidikan dan Kebudayaan Menurut Kecamatan Di Kabupaten Gorontalo Utara, 2018/2019 dan 2019/2020.....	92



	<i>Number of Schools, Teachers, and Pupils in Primary Schools Under The Ministry of Education and Culture by Subdistrict in Gorontalo Utara Regency, 2018/2019 and 2019/2020.....</i>	92
4.1.4	Jumlah Sekolah, Guru, dan Murid Madrasah Ibtidaiah (MI) di Bawah Kementerian Agama Menurut Kecamatan di Kabupaten Gorontalo Utara, 2018/2019 dan 2019/2020 ..... <i>Number of Schools, Teachers, and Pupils in Madrasah Ibtidaiah (MI) Under The Ministry of Religious Affairs by Subdistrict in Gorontalo Utara Regency, 2018/2019 and 2019/2020.....</i>	95
4.1.5	Jumlah Sekolah, Guru, dan Murid Sekolah Menengah Pertama (SMP) di Bawah Kementerian Pendidikan dan Kebudayaan Menurut Kecamatan di Kabupaten Gorontalo Utara, 2018/2019 dan 2019/2020..... <i>Number of Schools, Teachers, and Pupils in Junior High Schools Under The Ministry of Education and Culture by Subdistrict in Gorontalo Utara Regency, 2018/2019 and 2019/2020.....</i>	96
4.1.6	Jumlah Sekolah, Guru, dan Murid Madrasah Tsanawiyah (MTs) di Bawah Kementerian Agama Menurut Kecamatan di Kabupaten Gorontalo Utara, 2018/2019 dan 2019/2020 ..... <i>Number of Schools, Teachers, and Pupils in Madrasah Tsanawiyah (MTs) Under The Ministry of Religious Affairs by Subdistrict in Gorontalo Utara Regency, 2018/2019 and 2019/2020.....</i>	99
4.1.7	Jumlah Sekolah, Guru, dan Murid Sekolah Menengah Atas (SMA) di Bawah Kementerian Pendidikan dan Kebudayaan Menurut Kecamatan di Kabupaten Gorontalo Utara, 2018/2019 dan 2019/2020..... <i>Number of Schools, Teachers, and Pupils in Senior High Schools Under The Ministry of Education and Culture by Subdistrict in Gorontalo Utara Regency, 2018/2019 and 2019/2020.....</i>	100
4.1.8	Jumlah Sekolah, Guru, dan Murid Sekolah Menengah Kejuruan (SMK) di Bawah Kementerian Pendidikan dan Kebudayaan Menurut Kecamatan di Kabupaten Gorontalo Utara, 2018/2019 dan 2019/2020..... <i>Number of Schools, Teachers, and Pupils in Vocational High Schools Under The Ministry of Education and Culture by Subdistrict in Gorontalo Utara Regency, 2018/2019 and 2019/2020.....</i>	103
4.1.9	Jumlah Sekolah, Guru, dan Murid Madrasah Aliah (MA) di Bawah	

	Kementerian Agama Menurut Kecamatan di Kabupaten Gorontalo Utara, 2018/2019 dan 2019/2020 .....	106
	<i>Number of Schools, Teachers, and Pupils in Madrasah Aliah (MA) Under the Ministry of Religious Affairs by Subdistrict in Gorontalo Utara Regency, 2018/2019 and 2019/2020.....</i>	106
4.1.10	Jumlah Desa <sup>1</sup> /Kelurahan yang Memiliki Fasilitas Sekolah Menurut Kecamatan dan Tingkat Pendidikan di Kabupaten Gorontalo Utara, 2014–2019 .....	109
	<i>Number of Villages<sup>1</sup> Having Educational Facilities by Subdistrict and Educational Level in Gorontalo Utara Regency, 2014– 2019 .....</i>	109
4.1.11	Angka Partisipasi Murni (APM) dan Angka Partisipasi Kasar (APK) Menurut Jenjang Pendidikan di Kabupaten Gorontalo Utara, 2018 dan 2019 .....	114
	<i>Net Enrollment Rate and Gross Enrollment Rate by Educational Level in Gorontalo Utara Regency, 2018 and 2019.....</i>	114
4.1.12	Persentase Penduduk Berumur 15 Tahun ke Atas yang Melek Huruf Menurut Kelompok Umur di Kabupaten Gorontalo Utara, 2018 dan 2019 .....	115
	<i>Percentage of Literate People Aged 15 Years and Over by Age Group in Gorontalo Utara Regency, 2018 and 2019.....</i>	115
4.1.13	Persentase Penduduk Usia 7–24 Tahun Menurut Jenis Kelamin, Kelompok Umur Sekolah, dan Partisipasi Sekolah di Kabupaten Gorontalo Utara, 2019 .....	116
	<i>Percentage of Population Aged 7-24 Years by Sex, Age Group, and School Participation in Gorontalo Utara Regency, 2019 .....</i>	116
<b>4.2</b>	<b>KESEHATAN .....</b>	<b>117</b>
	<b>HEALTH.....</b>	<b>117</b>
4.2.1	Jumlah Desa <sup>1</sup> /Kelurahan Yang Memiliki Sarana Kesehatan Menurut Kecamatan di Kabupaten Gorontalo Utara, 2014–2019.....	117
	<i>Number of Villages<sup>1</sup> Having Health Facilities by Subdistrict in Gorontalo Utara Regency, 2014–2019.....</i>	117
4.2.2	Jumlah Tenaga Kesehatan Menurut Kecamatan di Kabupaten Gorontalo Utara, 2019 .....	123
	<i>Number of Medical Personnel by Subdistrict in Gorontalo Utara Regency, 2019.....</i>	123

4.2.3	Persentase Penduduk yang Mempunyai Keluhan Kesehatan Selama Sebulan Terakhir Menurut Kecamatan di Kabupaten Gorontalo Utara, 2014–2019.....	124
	<i>Percentage of People Who Had Health Complaint During a Month Prior to The Survey by Subdistrict in Gorontalo Utara Regency, 2014–2019.....</i>	<i>124</i>
4.2.4	Jumlah Rumah Sakit Umum, Rumah Sakit Khusus, Rumah Sakit/ Rumah Bersalin, Puskesmas, Klinik/Balai Kesehatan, Posyandu, dan Polindes Menurut Kecamatan di Kabupaten Gorontalo Utara, 2018 dan 2019.....	125
	<i>Number of General Hospital, Special Hospital, Maternity Hospital and Public Health Center, Medical Clinic, Integrated Service Post, Village maternity Cottage by Subdistrict in Gorontalo Utara Regency, 2018 and 2019.....</i>	<i>125</i>
4.2.5	Jumlah Dokter Spesialis, Dokter Umum, dan Dokter Gigi Menurut Sarana Pelayanan Kesehatan, 2019.....	128
	<i>Number of Medical Specialist, General Practitioners, and Dentists by Health Facilities, 2019.....</i>	<i>128</i>
4.2.6	Jumlah Perempuan Pernah Kawin Berumur 15-49 Tahun Yang Melahirkan Anak Lahir Hidup (ALH) Menurut Penolong Proses Kelahiran di Kabupaten Gorontalo Utara, 2015-2019.....	129
	<i>Number of Ever Married Women Aged 15-49 Years Who gave birth to Children Ever Born by Birth Attendant in Gorontalo Utara Regency, 2015-2019.....</i>	<i>129</i>
4.2.7	Jumlah Bayi Lahir, Bayi Berat Badan Lahir Rendah (BBLR), dan Bergizi Buruk Menurut Kecamatan di Kabupaten Gorontalo Utara, 2015-2019.....	130
	<i>Number of Infants Born, Infant Low Birth Weight (LBW), and Malnutrition by Subdistrict in Gorontalo Utara Regency, 2015-2019.....</i>	<i>130</i>
4.2.8	Jumlah Ibu Hamil, Melakukan Kunjungan K1, K4, Kurang Energi Kronis (KEK) dan mendapat Tablet Zat Besi (Fe) di Kabupaten Gorontalo Utara, 2015-2019.....	131
	<i>Number of Pregnant Women, Do Visit K1, Do Visit K4, Chronic Energy Deficiency and Received Iron Tablets in Gorontalo Utara Regency, 2015-2019.....</i>	<i>131</i>
4.2.9	Banyaknya Balita yang Pernah Mendapat Imunisasi Menurut Kecamatan	

	Halaman Page
dan Jenis Imunisasi di Kabupaten Gorontalo Utara, 2019 .....	132
<i>Number of Children Under Five Years Ever Been Immunized by Subdistrict and Type of Immunization in Gorontalo Utara Regency, 2019 .....</i>	<i>132</i>
4.2.10 Jumlah Kasus Penyakit Menurut Kecamatan dan Jenis Penyakit di Kabupaten Gorontalo Utara, 2019.....	135
<i>Number of Disease Cases by Subdistrict and Type of Disease in Gorontalo Utara Regency, 2019.....</i>	<i>135</i>
4.2.11 Jumlah Klinik Keluarga Berencana (KKB) dan Pos Pelayanan Keluarga Berencana Desa (PPKBD) Menurut Kecamatan di Kabupaten Gorontalo Utara, 2019 .....	138
<i>Number of Family Planning Clinics and Village Family Planning Service Units by District in Gorontalo Utara Regency, 2019 .....</i>	<i>138</i>
4.2.12 Jumlah Pasangan Usia Subur dan Peserta KB Aktif Menurut Kecamatan di Kabupaten Gorontalo Utara, 2019.....	139
<i>Number of Eligible Couples and Family Planning Participants by Subdistrict in Gorontalo Utara Regency, 2019.....</i>	<i>139</i>
<b>4.3 AGAMA DAN SOSIAL LAINNYA .....</b>	<b>141</b>
<b>RELIGION AND OTHER SOCIAL AFFAIRS .....</b>	<b>141</b>
4.3.1 Jumlah Penduduk Menurut Kecamatan dan Agama yang Dianut di Kabupaten Gorontalo Utara, 2019.....	141
<i>Population by Subdistrict and Religion in Gorontalo Utara Regency, 2019 .....</i>	<i>141</i>
4.3.2 Jumlah Tempat Peribadatan Menurut Kecamatan di Kabupaten Gorontalo Utara, 2019.....	142
<i>Number of Places of Worship by Subdistrict and Religion in Gorontalo Utara Regency, 2019 .....</i>	<i>142</i>
4.3.3 Jumlah Desa <sup>1</sup> /Kelurahan yang Mengalami Bencana Alam <sup>2</sup> Menurut Kecamatan di Kabupaten Gorontalo Utara, 2011– 2018.....	143
<i>Number of Villages<sup>1</sup> that Had Natural Disaster<sup>2</sup> by Subdistrict in Gorontalo Utara Regency, 2011– 2018 .....</i>	<i>143</i>
<b>4.4 KEMISKINAN .....</b>	<b>146</b>
<b>POVERTY.....</b>	<b>146</b>
4.4.1 Garis Kemiskinan, Jumlah dan Persentase Penduduk Miskin (P0) Di Kabupaten Gorontalo Utara, 2010- 2019 .....	146
<i>Poverty Line, Number and Percentage of Poor People (P0) in Gorontalo Utara</i>	

	Halaman Page
<i>Regency, 2010 - 2019</i> .....	146
4.4.2 Indeks Kedalaman Kemiskinan (P1) dan Indeks Keparahan Kemiskinan (P2) di Kabupaten Gorontalo Utara, 2010- 2019 .....	147
<i>Poverty Gap Index (P1) and Poverty Severity Index (P2) in Gorontalo Utara Regency, 2010 - 2019</i> .....	147
<b>4.5 KRIMINALITAS .....</b>	<b>148</b>
<b>CRIMINALITY .....</b>	<b>148</b>
4.5.1 Jumlah Kejahatan yang Dilaporkan, Risiko Penduduk Terjadi Tindak Pidana per 100.000 Penduduk, dan Banyaknya Penyelesaian Tindak Pidana, Menurut Kecamatan, 2017–2019 .....	148
<i>Crime Total, Crime Rate per 100,000 Population, and Total of Crime Clearance by Subdistrict, 2017–2019</i> .....	148
<b>5. PERTANIAN, KEHUTANAN, PETERNAKAN, DAN PERIKANAN/ AGRICULTURE, FORESTRY, LIVESTOCK, AND FISHERY .....</b>	<b>151</b>
<b>5.1 HORTIKULTURA .....</b>	<b>161</b>
<b>HORTICULTURE.....</b>	<b>161</b>
5.1.1 Luas Panen Tanaman Sayuran Menurut Kecamatan dan Jenis Tanaman di Kabupaten Gorontalo Utara (ha), 2018 dan 2019 .....	161
<i>Harvested Area of Vegetables by Subdistrict and Kind of Plant in Gorontalo Utara Regency (ha), 2018 and 2019</i> .....	161
5.1.2 Produksi Tanaman Sayuran Menurut Kecamatan dan Jenis Tanaman di Kabupaten Gorontalo Utara (ton), 2018 dan 2019 .....	165
<i>Production of Vegetables by Subdistrict and Kind of Plant in Gorontalo Utara Regency (ton), 2018 and 2019</i> .....	165
5.1.3 Luas Panen Tanaman Sayuran dan Buah–Buahan Semusim Menurut Jenis Tanaman di Kabupaten Gorontalo Utara (ha), 2016–2019 .....	169
<i>Harvested Area of Seasonal Vegetables and Fruits by Kind of Plant in Gorontalo Utara Regency (ha), 2016–2019</i> .....	169
5.1.4 Produksi Tanaman Sayuran dan Buah–Buahan Semusim Menurut Jenis Tanaman di Kabupaten Gorontalo Utara (ton), 2016–2019 .....	170
<i>Production of Seasonal Vegetables and Fruits by Kind of Plant in Gorontalo Utara Regency (ton), 2016–2019</i> .....	170
5.1.5 Luas Panen Tanaman Biofarmaka Menurut Kecamatan dan Jenis Tanaman di Kabupaten Gorontalo Utara (m2), 2018 dan 2019 .....	171
<i>Harvested Area of Medicinal Plants by Subdistrict and Kind of Plant in</i>	

	<i>Gorontalo Utara Regency (m<sup>2</sup>), 2018 and 2019.....</i>	171
5.1.6	Produksi Tanaman Biofarmaka Menurut Kecamatan dan Jenis Tanaman di Kabupaten Gorontalo Utara (kg), 2018 and 2019 .....	173
	<i>Production of Medicinal Plants by Subdistrict and Kind of Plant in Gorontalo Utara Regency (kg), 2018 and 2019.....</i>	173
5.1.7	Luas Panen Tanaman Biofarmaka Menurut Jenis Tanaman di Kabupaten Gorontalo Utara (m <sup>2</sup> ), 2016–2019 .....	175
	<i>Harvested Area of Medicinal Plants by Kind of Plant in Gorontalo Utara Regency (m<sup>2</sup>), 2016–2019.....</i>	175
5.1.8	Produksi Tanaman Biofarmaka Menurut Jenis Tanaman di Kabupaten Gorontalo Utara (kg), 2016–2019.....	176
	<i>Production of Medicinal Plants by Kind of Plant in Gorontalo Utara Regency (kg), 2016–2019 .....</i>	176
5.1.9	Luas Panen Tanaman Hias Menurut Kecamatan dan Jenis di Kabupaten Gorontalo Utara (m <sup>2</sup> ), 2018–2019 .....	177
	<i>Harvested Area of Ornamental Plants by Subdistrict and Gorontalo Utara Regency (m<sup>2</sup>), 2018–2019.....</i>	177
5.1.10	Produksi Tanaman Hias Menurut Kecamatan dan Jenis Tanaman di Kabupaten Gorontalo Utara (tangkai), 2018 and 2019.....	179
	<i>Production of Ornamental Plants by Subdistrict and Kind of Plant Gorontalo Utara Regency (stalks), 2018 and 2019.....</i>	179
5.1.11	Luas Panen Tanaman Hias Menurut Jenis Tanaman di Kabupaten Gorontalo Utara (m <sup>2</sup> ), 2016–2019 .....	181
	<i>Harvested Area of Ornamental Plants by Kind of Plant in Gorontalo Utara Regency (m<sup>2</sup>), 2016–2019.....</i>	181
5.1.12	Produksi Tanaman Hias Menurut Jenis Tanaman di Kabupaten Gorontalo Utara (tangkai), 2016–2019 .....	182
	<i>Production of Ornamental Plants by Kind of Plant in Gorontalo Utara Regency (stalks), 2016–2019 .....</i>	182
5.1.13	Produksi Buah-buahan Menurut Kecamatan dan Jenis Tanaman di Kabupaten Gorontalo Utara (ton), 2018 and 2019 .....	183
	<i>Production of Fruits by Subdistrict and Kind of Plant in Gorontalo Utara Regency (ton), 2018 and 2019.....</i>	183
5.1.14	Produksi Buah–Buahan dan Sayuran Tahunan Menurut Jenis Tanaman di Kabupaten Gorontalo Utara (ton), 2016–2019.....	188



	<i>Production of Annual Fruits and Vegetables by Kind of Plant in Gorontalo Utara Regency (ton), 2016–2019</i> .....	188
<b>5.2</b>	<b>PERKEBUNAN</b> .....	<b>189</b>
	<b>ESTATE CROPS</b> .....	<b>189</b>
5.2.1	Luas Areal Tanaman Perkebunan Menurut Kecamatan dan Jenis Tanaman di Kabupaten Gorontalo Utara (ha), 2018 dan 2019 .....	189
	<i>Planted Area of Estate Crops by Subdistrict and Type of Crops in Gorontalo Utara Regency (ha), 2018 dan 2019</i> .....	189
5.2.2	Produksi Perkebunan Menurut Kecamatan dan Jenis Tanaman di Kabupaten Gorontalo Utara (ton), 2018 dan 2019 .....	195
	<i>Production of Estate by Subdistrict and Type of Crops in Gorontalo Utara Regency (ton), 2018 and 2019</i> .....	195
<b>5.3</b>	<b>PETERNAKAN</b> .....	<b>201</b>
	<b>LIVE STOCK</b> .....	<b>201</b>
5.3.1	Populasi Ternak (ekor) Menurut Kecamatan dan Jenis Ternak Di Kabupaten Gorontalo Utara, 2018 dan 2019 .....	201
	<i>Livestock Population (unit) by Subdistrict and Kind of Livestock in Gorontalo Utara Regency, 2018 and 2019</i> .....	201
5.3.2	Populasi Unggas (ekor) Menurut Kecamatan dan Jenis Unggas Di Kabupaten Gorontalo Utara, 2018 dan 2019 .....	204
	<i>Poultry Population (unit) by Subdistrict and Kind of Poultry in Gorontalo Utara Regency, 2018 and 2019</i> .....	204
5.3.3	Produksi Daging Ternak Menurut Kecamatan dan Jenis Ternak Di Kabupaten Gorontalo Utara (kg), 2018 dan 2019 .....	206
	<i>Meat Production by Subdistrict and Kind of Livestock in Gorontalo Utara Regency (kg), 2018 and 2019</i> .....	206
5.3.4	Produksi Daging Unggas Menurut Kecamatan dan Jenis Unggas Di Kabupaten Gorontalo Utara (kg), 2018 dan 2019 .....	209
	<i>Poultry Meat Production by Subdistrict and Kind of Poultry in Gorontalo Utara Regency (kg), 2018 and 2019</i> .....	209
5.3.5	Produksi Telur Unggas Menurut Kecamatan Di Kabupaten Gorontalo Utara (ton), 2018 dan 2019.....	211
	<i>Production of Poultry Eggs by Subdistrict in Gorontalo Utara Regency (ton), 2018 and 2019</i> .....	211
<b>6.</b>	<b>INDUSTRI, PERTAMBANGAN DAN ENERGI/INDUSTRY MINING AND</b>	

	<b>ENERGY .....</b>	<b>213</b>
<b>6.1</b>	<b>ENERGI .....</b>	<b>220</b>
	<b>ENERGY .....</b>	<b>220</b>
6.1.1	Daya Terpasang, Produksi, dan Distribusi Listrik PT. PLN (Persero) pada Cabang/Ranting PLN Menurut Kecamatan di Kabupaten Gorontalo Utara, 2019.....	220
	<i>Installed Electricity Power, Production, and Distribution of PT. PLN (Persero) at PLN Branch by Subdistrict in Gorontalo Utara Regency, 2019.....</i>	220
6.1.2	Jumlah Pelanggan Listrik Menurut Kecamatan di Kabupaten Gorontalo Utara, 2017–2019.....	221
	<i>Number of Electricity Customers by Subdistrict in Gorontalo Utara Regency, 2017–2019 .....</i>	221
6.1.3	Jumlah Pelanggan dan Air yang Disalurkan Menurut Kecamatan di Kabupaten Gorontalo Utara, 2019.....	222
	<i>Number of Customers and Distributed Water by Subdistrict in Gorontalo Utara Regency, 2019.....</i>	222
<b>6.2</b>	<b>INDUSTRI.....</b>	<b>223</b>
	<b>INDUSTRY .....</b>	<b>223</b>
6.2.1	Jumlah Perusahaan, Tenaga Kerja, dan Nilai Produksi Menurut Klasifikasi Industri pada Industri Besar dan Sedang, 2019 .....	223
	<i>Number of Companies and Employees by Industrial Classification in in Large and Medium Industries in Gorontalo Utara Regency, 2019.....</i>	223
6.2.2	Jumlah Perusahaan, Tenaga Kerja, dan Nilai Produksi Menurut Kecamatan pada Industri Besar dan Sedang, 2019.....	224
	<i>Number of Companies, Employees, and Production Value by Subdistrict in Large and Medium Industries in Gorontalo Utara Regency, 2019.....</i>	224
6.2.3	Jumlah Perusahaan, Tenaga Kerja, dan Nilai Produksi Menurut Klasifikasi Industri pada Industri Mikro dan Kecil, 2019 .....	225
	<i>Number of Companies and Employees by Industrial Classification in Micro and Small Industries in Gorontalo Utara Regency, 2019.....</i>	225
6.2.4	Jumlah Perusahaan, Tenaga Kerja, dan Nilai Produksi Menurut Kecamatan pada Industri Mikro dan Kecil, 2019.....	226
	<i>Number of Companies, Employees, and Production Value by Subdistrict in Micro and Small Industries in Gorontalo Utara Regency, 2019.....</i>	226
<b>7.</b>	<b>PARIWISATA/TOURISM.....</b>	<b>227</b>

7.1	Jumlah Rumah Makan/Restoran Menurut Kecamatan di Kabupaten Gorontalo Utara, 2017-2019 .....	235
	<i>Number of Restaurants by Subdistrict in Gorontalo Utara Regency, 2017-2019 .....</i>	<i>235</i>
7.2	Jumlah Wisatawan Mancanegara dan Domestik di Kabupaten Gorontalo Utara, 2015-2019 .....	236
	<i>Number of International and Domestic Visitors in Gorontalo Utara Regency, 2015-2019 .....</i>	<i>236</i>
7.3	Jumlah Kunjungan Wisatawan Menurut Objek Wisata dan Bulan di Kabupaten Gorontalo Utara, 2019 .....	237
	<i>Number of Tourist by Kind Of Tourist, Tourism Object and Month in Gorontalo Utara Regency, 2019 .....</i>	<i>237</i>
7.4	Jumlah Hotel, Kamar, dan Tempat Tidur di Kabupaten Gorontalo Utara, 2016-2019 .....	239
	<i>Number of Units, Rooms, and Beds of Hotel in Gorontalo Utara Regency, 2016-2019 .....</i>	<i>239</i>
7.5	Persentase Tingkat Penghunian Kamar (TPK) Hotel dan Akomodasi Lainnya Menurut Bulan di Kabupaten Gorontalo Utara, 2019 .....	240
	<i>Occupancy Rate of Hotel and Other Accommodations by Month in Gorontalo Utara Regency, 2019 .....</i>	<i>240</i>
7.6	Rata-Rata Lama Menginap Tamu Asing dan Tamu Domestik Menurut Bulan di Kabupaten Gorontalo Utara, 2019 .....	241
	<i>Length Average of Stay of Foreign and Domestic Guests by Month in Gorontalo Utara Regency, 2019 .....</i>	<i>241</i>
7.7	Jumlah Tamu Asing dan Dalam Negeri yang Menginap di Hotel/ Akomodasi Lainnya Setiap Bulan di Kabupaten Gorontalo Utara, 2019 .....	242
	<i>Number of Foreign and Domestic Guest Who Stay at Hotels/Other Accomodations by Month in Gorontalo Utara Regency, 2019 .....</i>	<i>242</i>
<b>8.</b>	<b>TRANSPORTASI DAN KOMUNIKASI/TRANSPORTATION AND COMMUNICATION .....</b>	<b>243</b>
<b>8.1</b>	<b>TRANSPORTASI .....</b>	<b>248</b>
	<b>TRANSPORTATION .....</b>	<b>248</b>
8.1.1	Panjang Jalan Menurut Pemerintah yang Berwenang di Kabupaten Gorontalo Utara (km), 2017-2019 .....	248

	<i>Length of roads by Government Authority in Gorontalo Utara Regency (kilometer), 2017-2019.....</i>	248
8.1.2	Panjang Jalan Menurut Jenis Permukaan di Kabupaten Gorontalo Utara (km), 2017-2019.....	249
	<i>Length of roads by Type Of Road Surface in Gorontalo Utara Regency (kilometer), 2017-2019.....</i>	249
8.1.3	Panjang Jalan Menurut Kondisi Jalan di Kabupaten Gorontalo Utara (km), 2017-2019.....	250
	<i>Length of Roads by Road Conditions in Gorontalo Utara Regency (kilometer), 2017-2019.....</i>	250
8.1.4	Jumlah Kendaraan Bermotor Menurut Jenis Kendaraan (unit) di Kabupaten Gorontalo Utara, 2017-2019 .....	251
	<i>Number of Registered Motor Vehicles by Type of Motor Vehicles (units) In Gorontalo Utara Regency, 2017-2019.....</i>	251
<b>8.2</b>	<b>KOMUNIKASI.....</b>	<b>252</b>
	<b>COMMUNICATION.....</b>	<b>252</b>
8.2.1	Jumlah Kantor Pos Pembantu Menurut Kecamatan di Kabupaten Gorontalo Utara, 2016-2019 .....	252
	<i>Number of Post Offices Subsidiaries by Subdistrict in Gorontalo Utara Regency, 2016-2019.....</i>	252
<b>9.</b>	<b>PERBANKAN, KOPERASI, DAN HARGA-HARGA/BANKING, COOPERATIVE, AND PRICES .....</b>	<b>253</b>
9.1	Jumlah Koperasi Aktif Menurut Kecamatan di Kabupaten Gorontalo Utara, 2016-2019.....	258
	<i>Number of Active Cooperative by Subdistrict in Gorontalo Utara Regency, 2016-2019.....</i>	258
9.2	Jumlah Koperasi Menurut Jenis Koperasi dan Kecamatan di Kabupaten Gorontalo Utara, 2019.....	259
	<i>Number of Cooperative by Kind of Cooperative and Subdistrict in Gorontalo Utara Regency, 2019.....</i>	259
<b>10.</b>	<b>PENGELUARAN PENDUDUK/POPULATION EXPENDITURE .....</b>	<b>261</b>
10.1	Rata-rata Pengeluaran per Kapita Sebulan Menurut Kelompok Komoditas (rupiah) di Kabupaten Gorontalo Utara, 2018 dan 2019 .....	270
	<i>Monthly Average Expenditure per Capita by Commodity Group (rupiahs) in Gorontalo Utara Regency, 2018 and 2019.....</i>	270

	Halaman Page
10.2	Persentase Pengeluaran per Kapita Sebulan Menurut Kelompok Komoditas di Kabupaten Gorontalo Utara, 2018 dan 2019 ..... 271 <i>Percentage of Monthly Expenditure per Capita by Commodity Group in Gorontalo Utara Regency, 2018 and 2019</i> ..... 271
10.3	Persentase Penduduk Menurut Golongan Pengeluaran Per Kapita Sebulan di Kabupaten Gorontalo Utara, 2018 dan 2019..... 272 <i>Percentage of Population by Per Capita Spending Group a Month in Gorontalo Utara Regency, 2018 and 2019</i> ..... 272
10.4	Rata-Rata Konsumsi Kalori per Kapita Sehari Menurut Komoditas Makanan di Kabupaten Gorontalo Utara, 2019 ..... 273 <i>Daily Average Calorie Consumption per Capita by Food Commodity in Gorontalo Utara Regency, 2019</i> ..... 273
10.5	Rata-Rata Konsumsi Protein per Kapita Sehari Menurut Komoditas Makanan di Kabupaten Gorontalo Utara, 2019 ..... 274 <i>Daily Average Protein Consumption per Capita by Food Commodity in Gorontalo Utara Regency, 2019</i> ..... 274
<b>11.</b>	<b>PERDAGANGAN/TRADE ..... 275</b>
11.1	Jumlah Sarana Perdagangan Menurut Jenisnya di Kabupaten Gorontalo Utara, 2016–2019 ..... 280 <i>Number of Trading Facilities by Type of Facility in Gorontalo Utara Regency, 2016–2019</i> ..... 280
11.2	Direktori Pasar, Alamat, Hari Buka dan Jumlah Pedagang di Kabupaten Gorontalo Utara, 2019 ..... 281 <i>Market Directory, Address, Opening Day and The Number of Seller in Gorontalo Utara Regency, 2019</i> ..... 281
<b>12.</b>	<b>SISTEM NERACA REGIONAL/SYSTEM OF REGIONAL ACCOUNTS 283</b>
12.1.	Produk Domestik Regional Bruto Atas Dasar Harga Berlaku Menurut Lapangan Usaha di Kabupaten Gorontalo Utara (miliar rupiah), 2015– 2019 ..... 294 <i>Gross Regional Domestic Product at Current Market Prices by Industry in Gorontalo Utara Regency (billion rupiahs), 2015–2019</i> ..... 294
12.2	Produk Domestik Regional Bruto Atas Dasar Harga Konstan 2010 Menurut Lapangan Usaha di Kabupaten Gorontalo Utara (miliar rupiah), 2015–2019 ..... 296 <i>Gross Regional Domestic Product at 2010 Constant Market Prices by Industry</i>

	<i>in Gorontalo Utara Regency (billion rupiahs), 2015–2019 .....</i>	296
12.3	Distribusi Persentase Produk Domestik Regional Bruto Atas Dasar Harga Berlaku Menurut Lapangan Usaha di Kabupaten Gorontalo Utara, 2015–2019.....	298
	<i>Percentage Distribution of Gross Regional Domestic Product at Current Market Prices by Industry in Gorontalo Utara Regency, 2015–2019 .....</i>	298
12.4	Laju Pertumbuhan Produk Domestik Regional Bruto Atas Dasar Harga Konstan 2010 Menurut Lapangan Usaha di Kabupaten Gorontalo Utara (persen), 2015–2019 .....	300
	<i>Growth Rate of Gross Regional Domestic Product at 2010 Constant Market Prices by Industry in Gorontalo Utara Regency (percent), 2015–2019 ...</i>	300
12.5	Produk Domestik Regional Bruto Atas Dasar Harga Berlaku Menurut Jenis Pengeluaran di Kabupaten Gorontalo Utara (miliar rupiah), 2015–2019 .....	302
	<i>Gross Regional Domestic Product at Current Market Prices by Type of Expenditure in Gorontalo Utara Regency (billion rupiahs), 2015–2019.</i>	302
12.6	Produk Domestik Regional Bruto Atas Dasar Harga Konstan 2010 Menurut Jenis Pengeluaran di Kabupaten Gorontalo Utara (miliar rupiah), 2015–2019 .....	303
	<i>Gross Regional Domestic Product at 2010 Constant Market Prices by Type of Expenditure in Gorontalo Utara Regency (billion rupiahs), 2015–2019.</i>	303
12.7	Distribusi Persentase Produk Domestik Regional Bruto Atas Dasar Harga Berlaku Menurut Pengeluaran, 2015 - 2019.....	304
	<i>Percentage Distribution of Gross Regional Domestic Product at Current Prices by Expenditure, 2015 - 2019.....</i>	304
12.8	Laju Pertumbuhan Produk Domestik Regional Bruto Atas Dasar Harga Konstan 2010 Menurut Pengeluaran, 2015 - 2019 .....	305
	<i>Growth rate of Gross Regional Domestic Product at 2010 Constant Prices by Expenditure, 2015 - 2019.....</i>	305
13.	<b>PERBANDINGAN ANTAR KABUPATEN/KOTA/ REGENCY/MUNICIPAL COMPARISON .....</b>	<b>307</b>
13.1	Jumlah Penduduk Menurut Kabupaten/Kota di Provinsi Gorontalo (ribu), 2015–2019.....	315
	<i>Population by Regency/Municipality in Gorontalo Province (thousand), 2015–2019 .....</i>	315

13.2	Laju Pertumbuhan Produk Domestik Regional Bruto Atas Dasar Harga Konstan 2010 Menurut Kabupaten/Kota di Provinsi Gorontalo (persen), 2015–2019.....	316
	<i>Rate of Growth of Gross Regional Domestic Products at Constant 2010 Prices by Regency/Municipality in Gorontalo Province (percent), 2015–2019.</i>	316
13.3	Jumlah Penduduk Miskin Menurut Kabupaten/Kota di Provinsi Gorontalo (ribu), 2015–2019.....	317
	<i>Number of Poor Population by Regency/Municipality in Gorontalo Province (thousand), 2015–2019.....</i>	317
13.4	Persentase Penduduk Miskin Menurut Kabupaten/Kota di Provinsi Gorontalo, 2015–2019.....	318
	<i>Percentage of Poor Population by Regency/Municipality in Gorontalo Province, 2015–2019 .....</i>	318
13.5	Indeks Pembangunan Manusia Menurut Kabupaten/Kota di Provinsi Gorontalo, 2015–2019.....	319
	<i>Human Development Index by Regency/Municipality in Gorontalo Province, 2015–2019 .....</i>	319
13.6	Angka Harapan Hidup, Harapan Lama Sekolah, Rata - Rata Lama Sekolah dan Pengeluaran Per Kapita yang Disesuaikan (Rp000) di Kabupaten Gorontalo Utara, 2018 – 2019 .....	320
	<i>Life Expectancy at Birth, Expected Years of Schooling, Mean Years of Schooling and Adjusted Expenditure Per Capita (Rp000) in Gorontalo Utara Regency, 2018 – 2019.....</i>	320

## DAFTAR GAMBAR/LIST OF FIGURES

		Halaman Page
1.1	Luas Daerah menurut Kecamatan (km) di Kabupaten Gorontalo Utara, 2019 .....	6
	<i>Area of Subdistrict (km) in Gorontalo Utara Regency, 2019.....</i>	6
1.2	Jumlah Hari Hujan menurut Bulan di Stasiun Pengamatan BMKG Tilongkabila Provinsi Gorontalo, 2019 .....	7
	<i>Number of Rainy Days by Month at the Meteorology, Climatology and Geophysics Agency Station Tilongkabila in Gorontalo Province, 2019 ..</i>	7
2.1	Jumlah Pegawai Negeri Sipil Menurut Tingkat Pendidikan dan Jenis Kelamin di Kabupaten Gorontalo Utara , 2019 .....	26
	<i>Number of Civil Servants by Educational Level and Sex in Gorontalo Utara Regency, 2019.....</i>	26
2.2	Diagram Kue Realisasi Penerimaan Pemerintah Kabupaten Gorontalo Utara Menurut Jenis Pendapatan, 2019 .....	27
	<i>Actual Revenues Pie Charts of Government of Gorontalo Utara Regency by Source of Revenues, 2019.....</i>	27
3.1	Jumlah Penduduk menurut Kecamatan di Kabupaten Gorontalo Utara, 2019 .....	54
	<i>Population of Subdistrict in Gorontalo Utara Regency, 2019 .....</i>	54
3.2	Penduduk Berumur 15 Tahun Keatas yang Bekerja Menurut Lapangan Pekerjaan Utama di Kabupaten Gorontalo Utara, 201955 .....	55
	<i>Population Aged 15 Years and Over Who Worked in Gorontalo Utara Regency, 2019 .....</i>	55
4.1	Jumlah Tempat Peribadatan Menurut Kecamatan di Kabupaten Gorontalo Utara, 2019.....	86
	<i>Number of Places of Worship by Subdistrict and Religion in Gorontalo Utara Regency, 2019.....</i>	86
4.2	Persentase Penduduk Miskin (P0) Di Kabupaten Gorontalo Utara, 2015- 2019 .....	87
	<i>Percentage of Poor People (P0) in Gorontalo Utara Regency, 2011 - 2019.....</i>	87
5.1	Produksi Buah-buahan (kuintal) di Kabupaten Gorontalo Utara, 2018 and 2019 .....	159
	<i>Production of Fruits (quintal) in Gorontalo Utara Regency, 2018 and 2019.....</i>	159



	Halaman Page
5.2	Populasi Ternak (ekor) di Kabupaten Gorontalo Utara, 2018 dan 2019 ..... 160 <i>Livestock Population (unit) in Gorontalo Utara Regency, 2018 and 2019..... 160</i>
6.1	Jumlah Pelanggan Listrik di Kabupaten Gorontalo Utara, 2017-2019 ..... 218 <i>Number of Electricity Customers in Gorontalo Utara Regency, 2017-2019..... 218</i>
6.2	Jumlah Perusahaan dan Tenaga Kerja Menurut Kecamatan pada Industri Mikro dan Kecil, 2019..... 219 <i>Number of Companies and Employees by Subdistrict in Micro and Small Industries in Gorontalo Utara Regency, 2019..... 219</i>
7.1	Jumlah Kunjungan Wisatawan Menurut Objek Wisata di Kabupaten Gorontalo Utara, 2019..... 233 <i>Number of Tourist by Tourist Attraction in Gorontalo Utara Regency, 2019..... 233</i>
7.2	Jumlah Rumah Makan/Restoran Menurut Kecamatan di Kabupaten Gorontalo Utara, 2019..... 234 <i>Number of Restaurants by Subdistrict in Gorontalo Utara Regency, 2019..... 234</i>
8.1	Panjang Jalan Menurut Kondisi Jalan di Kabupaten Gorontalo Utara, 2019 ..... 247 <i>Length of Roads by Road Conditions in Gorontalo Utara Regency, 2019..... 247</i>
9.1	Jumlah Koperasi Menurut Jenis Koperasi di Kabupaten Gorontalo Utara, 2019 ..... 257 <i>Number of Cooperatives by Type of Cooperative in Gorontalo Utara Regency, 2019 ..... 257</i>
10.1	Persentase Pengeluaran per Kapita Sebulan Menurut Komoditas Makanan di Kabupaten Gorontalo Utara, 2019 ..... 268 <i>Monthly Percentage of Expenditure per Capita by Food Commodity in Gorontalo Utara Regency, 2019 ..... 268</i>
10.2	Persentase Pengeluaran per Kapita Sebulan Menurut Komoditas Non Makanan di Kabupaten Gorontalo Utara, 2019..... 269 <i>Monthly Percentage of Expenditure per Capita by Non-Food Commodity in Gorontalo Utara Regency, 2019..... 269</i>
11.1	Jumlah Pedagang Menurut Pasar di Kabupaten Gorontalo Utara,

	Halaman Page
2019 .....	279
<i>Number of Seller by Traditional Market in Gorontalo Utara Regency, 2019</i> .....	279
12.1 Produk Domestik Regional Bruto Atas Dasar Harga Berlaku dan Atas Dasar Harga Konstan 2010 Menurut Lapangan Usaha di Kabupaten Gorontalo Utara, 2015-2019 .....	292
<i>Gross Regional Domestic Product at 2010 Constant Market Prices by Industry in Gorontalo Utara Regency, 2019</i> .....	292
12.2 Laju Pertumbuhan Produk Domestik Regional Bruto Atas Dasar Harga Konstan 2010 Menurut Lapangan Usaha (persen) di Kabupaten Gorontalo Utara, 2016–2019 .....	293
<i>Growth Rate of Gross Regional Domestic Product at 2010 Constant Market Prices by Industry (percent) in Gorontalo Utara Regency, 2016–2019</i> .....	293
13.1 Laju Pertumbuhan Produk Domestik Regional Bruto Atas Dasar Harga Konstan 2010 (persen), 2015–2019 .....	313
<i>Rate of Growth of Gross Regional Domestic Products at Constant 2010 Prices (percent), 2015–2019</i> .....	313
13.2 Indeks Pembangunan Manusia, 2015–2019 .....	314
<i>Human Development Index, 2015–2019</i> .....	314

<https://gorontaloutarakab.bps.go.id>

## PENJELASAN UMUM/EXPLANATORY NOTES

Tanda-tanda, satuan-satuan, dan lain-lainnya yang digunakan dalam publikasi ini adalah sebagai berikut:

*Symbols, measurement units, and acronyms which are used in this publication, are as follows:*

### 1. TANDA-TANDA/SYMBOLS

Data tidak tersedia/Data not available .....	: ...
Tidak ada atau nol /Null or zero .....	: –
Data dapat diabaikan/Data negligible .....	: 0
Tanda decimal/Decimal point .....	: ,
Data tidak dapat ditampilkan/Not applicable .....	: NA
Angka estimasi/Estimated figures .....	: e
Angka diperbaiki/Revised figures .....	: r
Angka sementara/Preliminary figures .....	: x
Angka sangat sementara/Very preliminary figures .....	: xx
Angka sangat sangat sementara/Very very preliminary figures .....	: xxx

### 2. SATUAN/UNITS

barel/barrel .....	: 158,99 liter/ <i>litres</i> = 1/6,2898 m <sup>3</sup>
hektar (ha)/ <i>hectare (ha)</i> .....	: 10 000 m <sup>2</sup>
kilometer (km)/ <i>kilometres (km)</i> .....	: 1 000 meter/ <i>meters (m)</i>
knot/ <i>knot</i> .....	: 1,8523 km/jam ( <i>km/hour</i> )
kuintal/ <i>quintal</i> .....	: 100 kg
KWh .....	: 1 000 Watt <i>hour</i>
MWh .....	: 1 000 KWh
liter (untuk beras)/ <i>litre (for rice)</i> .....	: 0,80 kg
MMSCF .....	: 1/35,3 m <sup>3</sup>
metrik ton (m.ton)/ <i>metric ton (m. ton)</i> .....	: 0,98421 long ton = 1 000 kg
ons/ <i>ounce</i> .....	: 28,31 gram/ <i>grams</i>
ton .....	: 1 000 kg

Satuan lain: buah, dus, butir, helai/lembar, kaleng, batang, pulsa, ton kilometer (ton-km), jam, menit, persen (%).

*Other units: unit, pack, pieces, sheet, tin, pulse, ton-kilometres(ton-km), hour, minute, percent (%).*

Perbedaan angka di belakang koma disebabkan oleh pembulatan angka.

*The difference in decimal numbers is caused by rounding.*

<https://gorontaloutarakab.bps.go.id>

## DAFTAR SINGKATAN/ LIST OF ABBREVIATIONS

SI	: Stasiun Iklim
SIMPK	: Stasiun Meteorologi Pertanian Khusus
t.t	: Tempat tidur
BCG	: Bacillus Calmette Guerin
DPT	: Difteri, Pertusis, Tetanus
TT	: Tetanus Toxoid
IOT	: Industri Obat Tradisional/ <i>Traditional Medicine Industry</i>
IKOT	: Industri Kecil Obat Tradisional/ <i>Traditional Medicine Small</i>
Alkes	: Alat kesehatan/ <i>Health Kits</i>
PKRT	: Perbekalan Kesehatan Rumah tangga/ <i>Household Health Logistics</i>
Kompl	: Komplemen/ <i>Complement</i>
IRTP	: Industri Pangan Produksi Rumah Tangga/ <i>Foods Home Industry</i>
PBF	: Pedagang Besar Farmasi/ <i>Pharmacy Whole-seller</i>
GFK	: Gudang Farmasi Kab/Kota/Regency/ <i>Municipality Pharmacy Warehouse</i>
RB	: Rumah Bersalin/ <i>Delivery House</i>
Pustu	: Puskesmas pembantu/ <i>Auxiliary Public Health Center</i>
BP	: Balai Pengobatan/ <i>Polyclinic</i>
TPS	: Tempat Pembuangan Sementara / <i>landfill</i>
Jamkesmas	: Jaminan kesehatan masyarakat miskin/ <i>Poor public health insurance</i>
PJKMU	: Program Jaminan Kesehatan Masyarakat Umum
SIUP	: Surat Ijin Usaha Perdagangan/ <i>Trading Permission Letter</i>
TDP	: Tanda Daftar Perusahaan/ <i>Company Registration Identity</i>
API	: Angka Pengenal Importir/ <i>Importer's Identity Number</i>



# **GEOGRAFI DAN IKLIM** GEOGRAPHY AND CLIMATE



Kabupaten Gorontalo Utara terdiri dari 11 Kecamatan dan 123 Desa

*Gorontalo Utara regency has 11 Subdistrict and 123 Village*

Ketinggian Dataran Kabupaten Gorontalo Utara terdiri dari 0 - 2061 m diatas permukaan laut.

*Altitude land in Gorontalo Utara Regency is about 0 - 2061 m above the sea level.*

Secara Astronomis, Kabupaten Gorontalo Utara terletak antara 107° 55" - 00 41' 23" LU 121 58' 59" - 123 16' 29" BT

*Astronomically, Gorontalo is located between 107° 55" - 00 41' 23" LU 121 58' 59" - 123 16' 29" BT*

Luas wilayah Kabupaten Gorontalo Utara adalah 1.777,02 KM dengan Kecamatan Sumalata sebagai Kecamatan terluas

*Gorontalo Utara Regency total area is 1.777,02 KM with Sumalata Subdistrict as a largest*





**PENJELASAN TEKNIS****TECHNICAL NOTES**

1. Secara astronomis, Gorontalo Utara terletak antara  $1^{\circ} 07' 55''$  -  $00^{\circ} 41' 23''$  Lintang Utara, dan antara  $121^{\circ} 58' 59''$  -  $123^{\circ} 16' 29''$  Bujur Timur.
  2. Berdasarkan posisi geografisnya, Kabupaten Gorontalo Utara memiliki batas-batas: Utara – Laut Sulawesi; Selatan – Kabupaten Gorontalo, Kabupaten Pohuwato, Kabupaten Bone Bolango dan Kabupaten Boalemo; Barat – Provinsi Sulawesi Tengah; Timur – Provinsi Sulawesi Utara.
  3. Gorontalo Utara terdiri dari 11 Kecamatan yaitu: Kecamatan Tolinggula, Kecamatan Biau, Kecamatan Sumalata, Kecamatan Sumalata Timur, Kecamatan Monano, Kecamatan Anggrek, Kecamatan Kwandang, Kecamatan Ponelo Kepulauan, Kecamatan Tomilito, Kecamatan Gentuma Raya, Kecamatan Atinggola.
  4. Kondisi topografi Kabupaten Gorontalo Utara adalah mayoritas bergunung-gunung membentang sepanjang pantai utara Propinsi Gorontalo.
1. *Astronomically, Gorontalo Utara is located between  $1^{\circ} 07' 55''$  -  $00^{\circ} 41' 23''$  North latitude, and between  $121^{\circ} 58' 59''$  -  $123^{\circ} 16' 29''$  East longitude.*
  2. *In terms of geographic position, Gorontalo Utara Regency has boundaries as follows: North – Sea of Sulawesi; South – Gorontalo Regency, Pohuwato Regency, Bone Bolango Regency and Boalemo Regency; West – Sulawesi Tengah Province; East – Sulawesi Utara Province.*
  3. *Gorontalo Utara Regency has 11 subdistricts. These include: Tolinggula Subdistrict, Biau Subdistrict, Sumalata Subdistrict, Sumalata Timur Subdistrict, Monano Subdistrict, Anggrek Subdistrict, Kwandang Subdistrict, Ponelo Kepulauan Subdistrict, Gentuma Raya Subdistrict, Atinggola Subdistrict.*
  4. *Gorontalo Utara Regency topography is mountainous majority unfold north coast wise Gorontalo Province.*

**ULASAN**

Gorontalo Utara merupakan dataran rendah dengan ketinggian 0-2000 meter diatas permukaan laut, terletak pada 1° 07' 55" - 00° 41' 23" Lintang Utara, serta 121° 58' 59" - 123° 16' 29" Bujur Timur. Luas wilayah Gorontalo Utara adalah 1.777,022 km<sup>2</sup>.

Akhir tahun 2019, wilayah administrasi Kabupaten Gorontalo Utara terdiri dari 11 wilayah kecamatan, luas masing-masing kecamatan, yaitu: Atinggola (264,548 km<sup>2</sup>), Gentuma Raya (100,336 km<sup>2</sup>), Kwandang (190,753 km<sup>2</sup>), Tomilito (99,312 km<sup>2</sup>), Ponelo Kepulauan (7,832 km<sup>2</sup>), Anggrek (141,507 km<sup>2</sup>), Monano (144,015 km<sup>2</sup>), Sumalata (305,59 km<sup>2</sup>), Sumalata Timur (197,549 km<sup>2</sup>), Tolinggula (213,891 km<sup>2</sup>) serta Biau (111,689 km<sup>2</sup>).

Berdasarkan elevasi (ketinggian dari permukaan laut), dataran Kabupaten Gorontalo Utara terdiri dari 0 - 2000 m.

Jarak antara Ibukota Kabupaten ke Ibukota Kecamatan:

1. Atinggola: 44,5 km.
2. Gentuma Raya : 31 km.
3. Kwandang : 11 km.
4. Tomilito : 19 km.
5. Ponelo Kepulauan : 22,7 km.
6. Anggrek : 14,9 km.
7. Monano : 26,6 km.
8. Sumalata : 83,26 km.
9. Sumalata Timur : 67,06 km.
10. Tolinggula : 138,55 km.
11. Biau : 128,65 km.

Wilayah Kabupaten Gorontalo Utara bagian utara berbatasan dengan

**DESCRIPTION**

*Gorontalo Utara is an area with high around 0-2000 meters of sea surface, it is located between 1° 07' 55" - 00° 41' 23" north latitude, and 121° 58' 59" - 123° 16' 29" east longitude. Gorontalo Utara Regency total area is 1.777,022 km<sup>2</sup>.*

*In 2019, Gorontalo Utara is divided into eleven subdistricts, the land area of each subdistrict is Atinggola (264,548 km<sup>2</sup>), Gentuma Raya (100,336 km<sup>2</sup>), Kwandang (190,753 km<sup>2</sup>), Tomilito (99,312 km<sup>2</sup>), Ponelo Kepulauan (7,832 km<sup>2</sup>), Anggrek (141,507 km<sup>2</sup>), Monano (144,015 km<sup>2</sup>), Sumalata (305,59 km<sup>2</sup>), Sumalata Timur (197,549 km<sup>2</sup>), Tolinggula (213,891 km<sup>2</sup>) serta Biau (111,689 km<sup>2</sup>).*

*Based on elevation (high of sea surface), land in Gorontalo Utara Regency is about 0 - 2000 m:*

*Distance between Province Capital to Regencies/City:*

1. Atinggola: 44,5 km.
2. Gentuma Raya : 31 km.
3. Kwandang : 11 km.
4. Tomilito : 19 km.
5. Ponelo Kepulauan : 22,7 km.
6. Anggrek : 14,9 km.
7. Monano : 26,6 km.
8. Sumalata : 83,26 km.
9. Sumalata Timur : 67,06 km.
10. Tolinggula : 138,55 km.
11. Biau : 128,65 km.

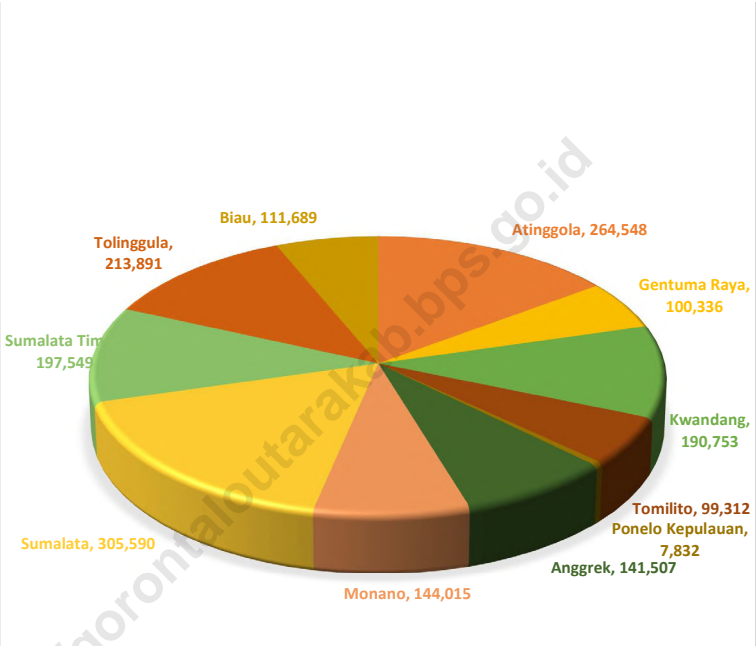
*Territorial Boundaries of Gorontalo Utara Regency in northern area bordered*

Laut Sulawesi, bagian timur berbatasan dengan Provinsi Sulawesi Utara, bagian selatan berbatasan dengan Kabupaten Pohuwato, Kabupaten Boalemo, Kabupaten Gorontalo dan Kabupaten Bone Bolango, dan bagian barat berbatasan dengan Provinsi Sulawesi Tengah.

*by Sea of Sulawesi, eastern area bordered by Sulawesi Utara Province, southern area border on Pohuwato Regency, Boalemo Regency, Gorontalo Regency and Bone Bolango Regency, and western area bordered by Sulawesi Tengah Regency.*

<https://gorontaloutarakab.bps.go.id>

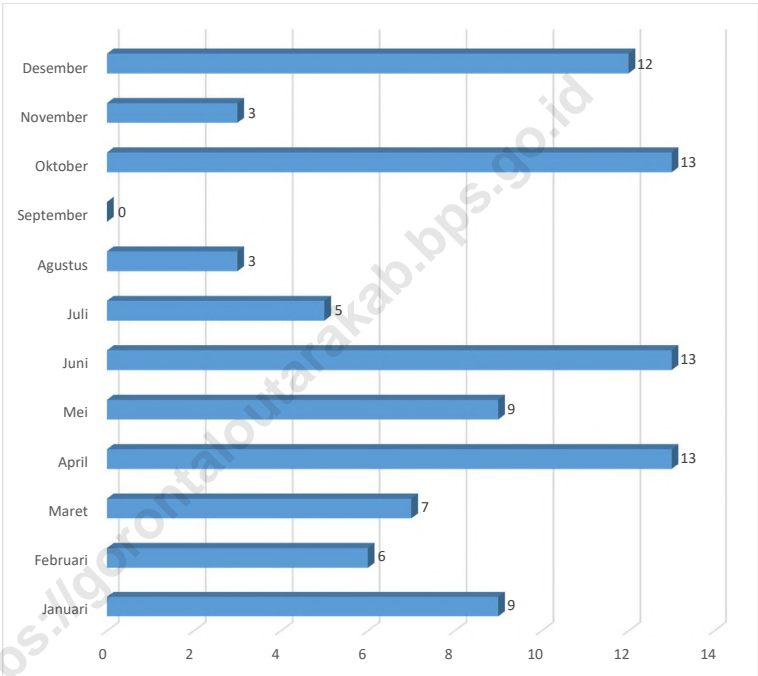
**Gambar 1.1** Luas Daerah menurut Kecamatan (km) di Kabupaten Gorontalo Utara, 2019  
**Figures 1.1** Area of Subdistrict (km) in Gorontalo Utara Regency, 2019



Sumber/Source : Kantor Pertanahan Kabupaten Gorontalo Utara / Land Services of Gorontalo Utara Regency

**Gambar**  
**Figures** 1.2

**Jumlah Hari Hujan menurut Bulan di Stasiun Pengamatan  
BMKG Tilongkabila Provinsi Gorontalo, 2019**  
*Number of Rainy Days by Month at the Meteorology,  
Climatology and Geophysics Agency Station Tilongkabila in  
Gorontalo Province, 2019*



Sumber/Source : Badan Meteorologi, Klimatologi dan Geofisika Tilongkabila / Meteorology, Climatology, and Geophysical Agency of Tilongkabila

## 1.1 KEADAAN GEOGRAFI

### GEOGRAPHY CONDITION

**Tabel** 1.1.1 **Luas Daerah dan Jumlah Pulau Menurut Kecamatan di Kabupaten Gorontalo Utara, 2019**  
**Table** 1.1.1 **Total Area and Number of Islands by Subdistrict in Gorontalo Utara Regency, 2019**

Kecamatan Subdistrict	Ibukota Kecamatan Capital of Subdistrict	Luas <sup>1</sup> Total Area <sup>1</sup> (km <sup>2</sup> /sq.km)
(1)	(2)	(3)
Atinggola	Kota Jin	264,548
Gentuma Raya	Gentuma	100,336
Kwandang	Titidu	190,753
Tomilito	Dambalo	99,312
Ponelo Kepulauan	Ponelo	7,832
Anggrek	Ilangata	141,507
Monano	Mokonowu	144,015
Sumalata	Bulontio Barat	305,590
Sumalata Timur	Buladu	197,549
Tolinggula	Tolinggula Tengah	213,891
Biau	Biau	111,689
<b>Gorontalo Utara</b>	<b>Kwandang</b>	<b>1 777,022</b>

Lanjutan Tabel/*Continued Table 1.1.1*

Kecamatan <i>Subdistrict</i>	Jumlah Pulau <sup>2</sup> <i>Number of Islands<sup>2</sup></i>	Persentase terhadap Luas Kabupaten <i>Percentage to Subdistrict's Area</i>
(1)	(5)	(4)
Atinggola	...	14,89
Gentuma Raya	...	5,65
Kwandang	...	10,73
Tomilito	...	5,59
Ponelo Kepulauan	...	0,44
Anggrek	...	7,96
Monano	...	8,1
Sumalata	...	17,2
Sumalata Timur	...	11,12
Tolinggula	...	12,04
Biau	...	6,29
<b>Gorontalo Utara</b>	<b>53</b>	<b>100</b>

Catatan/Note: <sup>1</sup> Badan Perencanaan, Penelitian, dan Pengembangan Kabupaten Gorontalo Utara / *Gorontalo Utara Regency Planning, Research, and Development Agency*

<sup>2</sup> Berdasarkan Peraturan Daerah Provinsi Gorontalo Nomor 4 Tahun 2018 Tentang Rencana Zonasi Wilayah Pesisir dan Pulau-Pulau Kecil Provinsi Gorontalo Tahun 2018-2038 / *Based on Gorontalo Province Regulation of Number 4 of 2018 About Concerning Zoning Plans for Coastal Areas and Small Islands of Gorontalo Province in 2018-2038*

Sumber/Source: Badan Perencanaan, Penelitian, dan Pengembangan Kabupaten Gorontalo Utara / *Gorontalo Utara Regency Planning, Research, and Development Agency*



**Tabel**  
**Table** 1.1.2

**Tinggi Wilayah dan Jarak ke Ibukota Menurut Kecamatan  
di Kabupaten Gorontalo Utara, 2019**  
*Altitude and Distance to the Capital by Subdistrict in  
Gorontalo Utara Regency, 2019*

Kecamatan Subdistrict	Tinggi Wilayah (mdpl) <sup>1</sup> Altitude (m a.s.l) <sup>1</sup>	Jarak ke Ibukota <sup>2</sup> Distance to the Capital <sup>2</sup>
(1)	(2)	(3)
Atinggola	0 - 1 794	44,50
Gentuma Raya	0 - 1 001	31,00
Kwandang	0 - 910	11,00
Tomilito	0 - 698	19,00
Ponelo Kepulauan	0 - 109	22,70
Anggrek	0 - 613	14,90
Monano	0 - 1 299	26,60
Sumalata	0 - 1 822	83,26
Sumalata Timur	0 - 2 061	67,06
Tolinggula	0 - 2 001	138,55
Biau	0 - 1 900	128,65

Catatan/Note: <sup>1</sup> Diambil dari Digital Elevation Model (DEM) dengan Resolusi Spasial 30m dokumen RTRW Kabupaten Gorontalo Utara/ Taken from the Digital Elevation Model (DEM) with 30m Spatial Resolution of the North Gorontalo Regency RTRW document

Sumber/Source: <sup>1</sup>Kementerian Agraria dan Tata Ruang (Badan Pertanahan Nasional) Kabupaten Gorontalo Utara / Ministry of Agrarian and Spatial Planning (National Land Agency) of Gorontalo Utara Regency

<sup>2</sup>Dinas Perhubungan Kabupaten Gorontalo Utara / Transportation Services of Gorontalo Utara Regency

**Tabel**  
**Table 1.1.3**

**Letak Astronomis Kecamatan-Kecamatan di Kabupaten  
Gorontalo Utara, 2019**  
*Astronomical Position of Sub-District in Gorontalo Utara  
Regency, 2019*

Kecamatan Subdistrict	Lintang Utara North Latitude	Bujur Timur East Longitude
(1)	(2)	(3)
Atinggola	0°51'43.414"	123°09'8.822"
Gentuma Raya	0°51'56.455"	123°01'34.939"
Kwandang	0°47'20.613"	122°54'58.675"
Tomilito	0°54'5.653"	122°57'41.871"
Ponelo Kepulauan	0°53'46.127"	122°52'38.626"
Anggrek	0°49'24.624"	122°46'24.895"
Monano	0°53'30.900"	122°39'59.802"
Sumalata	0°57'16.935"	122°22'20.898"
Sumalata Timur	0°56'11.842"	122°32'29.766"
Tolinggula	0°57'39.687"	122°5'54.830"
Biau	0°57'4.130"	122°11'31.192"
<b>Gorontalo Utara</b>	<b>1°07' 55" - 00° 41' 23"</b>	<b>121°58' 59" - 123° 16' 29"</b>

Sumber/Source: Kementerian Agraria dan Tata Ruang (Badan Pertanahan Nasional) Kabupaten Gorontalo Utara / Ministry of Agrarian and Spatial Planning (National Land Agency) of Gorontalo Utara Regency

**Tabel 1.1.4      Batas Wilayah Kabupaten Gorontalo Utara, 2019**  
**Table              Borders of Gorontalo Utara Regency, 2019**

<b>Batas Borders</b>	<b>Wilayah Region</b>
(1)	(2)
Sebelah Utara <i>To The North With</i>	Laut Sulawesi <i>Sea of Sulawesi</i>
Sebelah Timur <i>To The East With</i>	Provinsi Sulawesi Utara <i>Sulawesi Utara Province</i>
Sebelah Selatan <i>To The South With</i>	Kabupaten Gorontalo, Kabupaten Pohuwato, Kabupaten Bone Bolango, dan Kabupaten Boalemo <i>Gorontalo Regency, Pohuwato Regency, Bone Bolango Regency and Boalemo Regency</i>
Sebelah Barat <i>To The West With</i>	Provinsi Sulawesi Tengah dan Kabupaten Pohuwato <i>Sulawesi Tengah Province and Pohuwato Regency</i>

Sumber/Source: Kementerian Agraria dan Tata Ruang (Badan Pertanahan Nasional) Kabupaten Gorontalo Utara / Ministry of Agrarian and Spatial Planning (National Land Agency) of Gorontalo Utara Regency

1.2 IKLIM  
CLIMATE

**Tabel 1.2.1** Pengamatan Unsur Iklim Menurut Bulan di Stasiun  
**Table** Pengamatan Badan Metereologi Klimatologi dan  
Geofisika (BMKG) Tilongkabila di Provinsi Gorontalo,  
2019  
*Observation of Climate Elements by Months at the  
Meteorology, Climatogy and Geophysics Agency Station  
Tilongkabila in Gorontalo Province, 2019*

Bulan Month	Suhu/Temperature (°C)			Kelembaban/Humidity (%)		
	Minimum	Rata-rata Average	Maksimum Maximum	Minimum	Rata-rata Average	Maksimum Maximum
(1)	(2)	(3)	(4)	(5)	(6)	(7)
Januari/January	23,3	26,8	32,3	...	83	...
Februari/February	22,5	27,0	33,0	...	80	...
Maret/March	22,5	27,2	33,8	...	77	...
April/April	23,8	27,6	33,3	...	81	...
Mei/May	23,4	27,4	33,0	...	82	...
Juni/June	23,4	26,7	31,5	...	84	...
Juli/July	22,5	26,3	31,5	...	79	...
Agustus/August	21,8	27,3	33,4	...	69	...
September/September	21,5	27,5	34,1	...	64	...
Oktober/October	22,8	27,1	33,4	...	77	...
November/November	23,0	28,2	34,6	...	72	...
Desember/December	23,6	27,3	33,6	...	82	...

Lanjutan Tabel/*Continued Table 1.2.1*

Bulan Month	Kecepatan Angin (knots) Wind Velocity (knots)			Tekanan Udara/Atmospheric Pressure (mb)		
	Minimum	Rata-rata Average	Maksimum Maximum	Minimum	Rata-rata Average	Maksimum Maximum
(1)	(8)	(9)	(10)	(11)	(12)	(13)
Januari/January	...	2	10	...	1007,5	...
Februari/February	...	2	10	...	1009,3	...
Maret/March	...	2	6	...	1007,9	...
April/April	...	2	11	...	1007,0	...
Mei/May	...	2	11	...	1007,5	...
Juni/June	...	2	8	...	1006,9	...
Juli/July	...	3	11	...	1007,9	...
Agustus/August	...	4	11	...	1007,8	...
September/September	...	4	14	...	1009,0	...
Oktober/October	...	3	12	...	1007,3	...
November/November	...	3	12	...	1007,0	...
Desember/December	...	2	11	...	1006,8	...

Lanjutan Tabel/*Continued Table* 1.2.1

Bulan <i>Month</i>	Jumlah Curah Hujan <i>Number of Precipitation</i> (mm)	Jumlah Hari Hujan (hari) <i>Number of Rainy Days</i> (day)	Penyinaran Matahari <i>Duration of Sunshine</i> (%)
(1)	(14)	(15)	(16)
Januari/ <i>January</i>	74,5	9	41
Februari/ <i>February</i>	45,9	6	65
Maret/ <i>March</i>	83,0	7	63
April/ <i>April</i>	330,7	13	53
Mei/ <i>May</i>	51,4	9	63
Juni/ <i>June</i>	119,1	13	44
Juli/ <i>July</i>	25,6	5	41
Agustus/ <i>August</i>	6,7	3	84
September/ <i>September</i>	0,0	-	89
Oktober/ <i>October</i>	129,9	13	71
November/ <i>November</i>	8,2	3	83
Desember/ <i>December</i>	173,8	12	63

Sumber/*Source*: Badan Metereologi, Klimatologi Tilongkabila/*Metereological, Climatology Tilongkabila*



## BAB Chapter

# 2

## PEMERINTAHAN GOVERNMENT


Pada Tahun 2019, Jumlah PNS di Kabupaten Gorontalo Utara sejumlah 2.498 orang. Lebih dari setengahnya berjenis kelamin Perempuan, dan lebih dari 70% lulusan S1

*In 2019, the number of civil servant in Gorontalo Utara Regency is 2.498 people, more than half of this is a male and more than 70 percent is a bachelor degree.*



Jumlah Peraturan Daerah yang diputuskan DPRD selama tahun 2019 adalah 6 peraturan daerah.

*Number Number of Local Regulations which was decided by the DPRD during 2019 is 6 local regulations .*







**PENJELASAN TEKNIS**

1. Anggota Dewan Perwakilan Rakyat Daerah (DPRD) dipilih melalui pemilihan umum (pemilu) dan dilantik dalam masa jabatan lima tahun.
2. Susunan pemerintahan Republik Indonesia periode 2019–2024 terdiri dari presiden, wakil presiden, lembaga tinggi negara, kementerian, setingkat menteri, dan Lembaga Pemerintahan Non Kementerian (LPNK).
3. Lembaga tinggi negara terdiri dari Majelis Permusyawaratan Rakyat (MPR), Dewan Perwakilan Rakyat (DPR), Badan Pemeriksa Keuangan (BPK), dan Mahkamah Agung (MA), Dewan Perwakilan Daerah (DPD), Mahkamah Konstitusi (MK), dan Komisi Yudisial (KY).
4. Kementerian terdiri dari kementerian koordinator dan kementerian.
5. Kementerian koordinator terdiri dari bidang politik, hukum, dan keamanan (Polhukam), bidang perekonomian, bidang pembangunan manusia dan kebudayaan, dan bidang kemaritiman.
6. Kementerian terdiri dari Kementerian Sekretaris Negara, Kementerian Dalam Negeri, Kementerian Luar Negeri, Kementerian Perencanaan Pembangunan Nasional/Bappenas, Kementerian Pertahanan, Kementerian

**TECHNICAL NOTES**

1. *Regional House of Representatives (DPRD) members are elected through a general election and appointed for a five-years membership.*
2. *The government structure of the Republic of Indonesia period 2019–2024 consists of president, vice president, state supreme agencies, ministries, ministerial level institutions, and non-ministerial institutions.*
3. *State supreme agencies consist of The People's Consultative Assembly, The House of Representative, The Audit Board of the Republic of Indonesia, Supreme Court, Local Councils, Constitutional Court, and Judicial Commission.*
4. *Ministries consist of coordinating ministry and departmental ministry.*
5. *Coordinating ministries consist of Coordinating Ministry for Political, Legal, and Security Affairs, Coordinating Ministry for the Economy, Coordinating Ministry for Maritime Affairs, and Coordinating Ministry for Human Development and Culture*
6. *Departmental Ministries consist of State Secretary; Ministry of Home Affairs; Ministry of Foreign Affairs; Ministry of National Development Planning/Chairperson of National Development Planning Agency; Ministry of Defense; Ministry of*

Hukum dan Hak Asasi Manusia, Kementerian Keuangan, Kementerian Energi dan Sumber Daya Mineral, Kementerian Perindustrian, Kementerian Perdagangan, Kementerian Pertanian, Kementerian Perhubungan, Kementerian Kelautan dan Perikanan, Kementerian Ketenagakerjaan, Kementerian Badan Usaha Milik Negara, Kementerian Koperasi dan UKM, Kementerian Pekerjaan Umum dan Perumahan Rakyat, Kementerian Lingkungan Hidup dan Kehutanan, Kementerian Agraria dan Tata Ruang/Badan Pertanahan Nasional, Kementerian Kesehatan, Kementerian Kebudayaan dan Pendidikan Dasar Menengah, Kementerian Sosial, Kementerian Agama, Kementerian Pariwisata, Kementerian Komunikasi dan Informatika, Kementerian Pendayagunaan Aparatur Negara dan Reformasi Birokrasi, Kementerian Pemuda dan Olahraga, Kementerian Desa, Pembangunan Daerah Tertinggal dan Transmigrasi, Kementerian Riset Teknologi dan Pendidikan Tinggi, dan Kementerian Pemberdayaan Perempuan dan Perlindungan Anak.

7. Setingkat Menteri terdiri dari Kejaksaan Agung, Tentara Nasional Indonesia, dan Kepolisian Negara Republik Indonesia

*Justice and Human Rights; Ministry of Finance; Ministry of Energy and Mineral Resources; Ministry of Industry; Ministry of Trade; Ministry of Agriculture; Ministry of Transportation; Ministry of Maritime Affairs and Fisheries; Ministry of Manpower; Ministry of State Owned Enterprises; Ministry of Cooperatives and Small and Medium Enterprises; Ministry of Public Works and Public Housing; Ministry of Environment and Forestry; Ministry of Agrarian Affairs and Spatial Planning/National Land Agency; Ministry of Health; Ministry of Culture and Elementary & Secondary Education; Ministry of Social Services; Ministry of Religious Affairs; Ministry of Tourism; Ministry of Communication and Informatics; Ministry of Empowerment of State Apparatus and Bureaucracy Reform; Ministry of Youth and Sports Affairs; Ministry of Village Development, Disadvantaged Regions and Transmigration; Ministry of Research, Technology, and Higher Education; and Ministry of Women Empowerment and Child Protection*

7. Ministerial Level Officials consist of, Attorney General, Indonesian National Defense Force, and Indonesian National Police.

8. Lembaga Pemerintah Non Kementerian terdiri dari Arsip Nasional Republik Indonesia, Badan Intelijen Negara, Badan Kependudukan dan Keluarga Berencana Nasional, Badan Koordinasi Penanaman Modal, Badan Informasi Geospasial, Badan Meteorologi, Klimatologi, dan Geofisika, Badan Narkotika Nasional, Badan Nasional Penanggulangan Bencana, Badan Nasional Penanggulangan Terorisme, Badan Nasional Penempatan dan Perlindungan Tenaga Kerja Indonesia, Badan Pengawasan Obat dan Makanan, Badan Pengawasan Tenaga Nuklir, Badan Pengawasan Keuangan dan Pembangunan, Badan Pengkajian dan Penerapan Teknologi, Badan Pusat Statistik, Badan SAR Nasional, Badan Standardisasi Nasional, Badan Tenaga Nuklir Nasional, Lembaga Administrasi Negara, Lembaga Ilmu Pengetahuan Indonesia, Lembaga Ketahanan Nasional, Lembaga Kebijakan Pengadaan Barang/Jasa Pemerintah, Lembaga Penerbangan dan Antariksa Nasional, Lembaga Sandi Negara, dan Perpustakaan Nasional Republik Indonesia.
9. Realisasi Penerimaan dan Pengeluaran Pemerintah Provinsi adalah realisasi/perhitungan APBD Provinsi pada tiap tahun anggaran.
8. *Non Ministerial Institutions consist of National Archive of the Republic of Indonesia, State Intelligence Board, National Civil Service Agency, National Population and Family Planning Board, Investment Coordinating Board, Geospatial Information Agency, Meteorology, Climatology, and Geophysics Agency, National Narcotics Agency, National Agency for Disaster Management, National Counter Terrorism Agency, The National Authority for The Placement and Protection of Indonesian Overseas Workers, National Agency of Drugs and Foods Control, Nuclear Energy Controlling Board, Audit and Development Supervising Agency, Agency for the Assesment and Application Technology, BPS-Statistics Indonesia, National Search and Rescue Agency, National Standardization Board, National Nuclear Energy Board, National Institute of Administration, National Institute of Science, National Resilience Institute, Government Procurement Policy Board, National Institute of Space and Aeronautics, National Crypto Agency, and National Library of Republic of Indonesia.*
9. *Actual revenue and expenditure of Provincial Government is the realization/provincial budget calculations for every fiscal year.*

10. Pendapatan Asli Daerah (PAD) adalah pendapatan yang diperoleh daerah yang dipungut berdasarkan peraturan daerah sesuai dengan peraturan perundang-undangan, guna keperluan daerah yang bersangkutan dalam membiayai kegiatannya.
11. Lain-lain Pendapatan yang Sah adalah pendapatan lainnya dari pemerintah pusat dan atau dari instansi pusat, serta dari daerah lainnya.
12. Belanja Pegawai adalah kompensasi dalam bentuk uang maupun barang yang diberikan kepada pegawai negeri, pejabat negara, dan pensiunan serta pegawai honorer yang akan diangkat sebagai pegawai lingkup pemerintahan, baik yang bertugas di dalam maupun di luar negeri sebagai imbalan atas pekerjaan yang telah dilaksanakan dalam rangka mendukung tugas dan fungsi unit organisasi pemerintah.
13. Belanja Barang merupakan pengeluaran untuk pembelian barang dan/atau jasa yang habis pakai untuk memproduksi barang dan/atau jasa yang dipasarkan maupun yang tidak dipasarkan serta pengadaan barang yang dimaksudkan untuk diserahkan atau dijual kepada masyarakat di luar kriteria belanja bantuan sosial serta belanja perjalanan.
14. Belanja Modal adalah
10. *Original Local Government Revenue is revenue that withheld based on local regulations in accordance with the legislation, for the purposes of financing their activities.*
11. *Other Legal Revenue is other income that coming from the central government and or from the central agencies, as well as from other local government.*
12. *Personnel Expenditure is a compensation in cash or goods which awarded to civil servants, state officials, retirees and honorary staff that will be appointed as an government employee, both served in domestic or foreign countries as a rewards for the job has been done in order to support the task of the government.*
13. *Goods Expenditure is a expenditure in purchasing goods and/or service that are consumable to produce and/or service which marketed and not marketed and procurement of goods which intended to be given or sold to non-criteria social expenditure people as well as trip expenditure.*
14. *Capital Expenditure is a expenditure*

pengeluaran untuk pembayaran perolehan aset dan/atau menambah nilai aset tetap/aset lainnya yang memberi manfaat lebih dari satu periode akuntansi dan melebihi batas minimal kapitalisasi aset tetap/aset lainnya yang ditetapkan pemerintah.

15. Belanja Subsidi adalah alokasi anggaran yang diberikan kepada perusahaan/lembaga untuk memproduksi, menjual, mengekspor, atau mengimpor barang dan jasa, yang memenuhi hajat hidup orang banyak sedemikian rupa sehingga harga jualnya dapat dijangkau oleh masyarakat. Belanja subsidi diberikan oleh Menteri Keuangan selaku Bendahara Umum Negara.
16. Belanja Hibah merupakan belanja pemerintah pusat dalam bentuk transfer uang/barang kepada pemerintah negara lain, organisasi internasional, BUMN/D, dan pemerintah daerah yang bersifat sukarela, tidak wajib, tidak mengikat, dan tidak perlu dibayar kembali serta tidak terus menerus dan dilakukan dengan naskah perjanjian antara pemberi hibah dan penerima hibah dengan pengalihan hak dalam bentuk uang, barang, atau jasa.
17. Belanja Bantuan Sosial adalah transfer uang atau barang yang diberikan oleh Pemerintah Pusat/ Daerah kepada masyarakat guna melindungi dari kemungkinan terjadinya resiko sosial.

*for the payment of acquisition of assets and/or increase the value of fixed assets/other assets to give the benefit to more than one accounting period and exceed the minimum capitalization of fixed assets/other assets which set by the government.*

15. *Subvention Expenditure is an allocation which given to establishment/organization to produce, sell, export or import goods and service that fulfilling people needs, so the selling price is reachable by the community. Subvention Expenditure is given by Minister of Finance as the state genral treasurer.*
16. *Grant Expenditure is central government spending in the form of transfer of money/goods to other governments, international organizations, BUMN/D and local governments that are voluntary, not mandatory, non-binding and does not need to be repaid and not continuous, this activity performed with the agreement between the grantor and grantee by assignment of rights in the form of money, goods or service.*
17. *Social Assistance Expenditure is transferring of money or goods which given by the central/local government to the public in order to protect from the possibility of social risk.*

**ULASAN**

Kabupaten Gorontalo Utara pada tahun 2019 memiliki 11 Kecamatan yang terdiri dari 123 desa dan 1 Unit Pemukiman Transmigrasi (UPT), dengan ibukotanya terletak di Kecamatan Kwandang.

Jumlah wakil rakyat yang duduk pada lembaga legislatif, yaitu Dewan Perwakilan Rakyat Daerah (DPRD) sebanyak 25 orang, dengan 19 orang laki-laki dan 6 orang perempuan. Jika dilihat dari proporsinya, anggota dewan terbanyak adalah dari PDIP yaitu sebanyak 24 persen, lalu Nasdem sebanyak 20 persen, kemudian Golkar dan PAN masing-masing sebanyak 16 persen, kemudian PPP dan Gerindra masing-masing sebanyak 8 persen, yang terakhir adalah Hanura dan PKS yang masing-masing sebanyak 4 persen.

Keputusan yang dihasilkan oleh lembaga wakil rakyat ini selama tahun 2019 berupa 6 Peraturan Daerah, 15 Keputusan DPRD, 5 Keputusan Pimpinan DPRD, 8 Keputusan Rapat Panitia Musyawarah dan 38 Keputusan Rapat Anggaran.

Pada tahun 2019 Jumlah PNS di Kabupaten Gorontalo Utara sejumlah 2.498 orang, lebih dari setengah nya berjenis kelamin perempuan dan lebih dari 70 persen merupakan lulusan S1.

Berdasarkan realisasi anggaran pendapatan dan belanja daerah Gorontalo Utara pada tahun 2019, pendapatan daerah mencapai sekitar 774 milyar rupiah, dengan

**DESCRIPTION**

*Gorontalo Utara Regency in 2019 have 11 Subdistrict which consist of 123 villages, and 1 transmigration settlement unit which Gorontalo Utara capital located in Kwandang Subdistrict.*

*The number of legislative member in the House of Representative (DPRD) is 25 people, which is consists of 19 male and 6 female. From Party Proportion, there is 24 percent from PDIP, and 20 percent from Nasdem, than 16 percent each from Golkar and PAN, 8 percent each from PPP and Gerindra, and last 4 percent each from Hanura and PKS.*

*The number of decision by the legislative member in the House of Representative in 2019 are 6 Local Regulation, 15 Decision of The Regional House of Representatives, 5 Decisions Head of Assembly, 8 Congress Commitee Meeting and 38 Committee of Budget.*

*In 2019, the number of civil servant in Gorontalo Utara Regency is 2.498 people, more than half is a Male and more than 70 percent is a bachelor degree.*

*Based on the budget realization of revenues and expenditure in Gorontalo Utara year 2019, Local revenue reached 774 billion rupiah, with 32 billion from the original income, 578 billion from*

sekitar 32 milyar dari Pendapatan Asli Daerah, sekitar 578 milyar dari dana perimbangan dan sekitar 164 milyar dari pendapatan lain-lain. Untuk realisasi belanja daerah sekitar 764 milyar dengan sekitar 384 milyar merupakan belanja tidak langsung dan sekitar 379 milyar merupakan belanja langsung.

Dana perimbangan memiliki kontribusi yang paling besar pada realisasi penerimaan Pemerintah Kabupaten Gorontalo Utara yaitu sekitar 74 persen. Untuk realisasi pengeluaran, belanja langsung dan tidak langsung memiliki kontribusi yang hampir sama yaitu 50 persen.

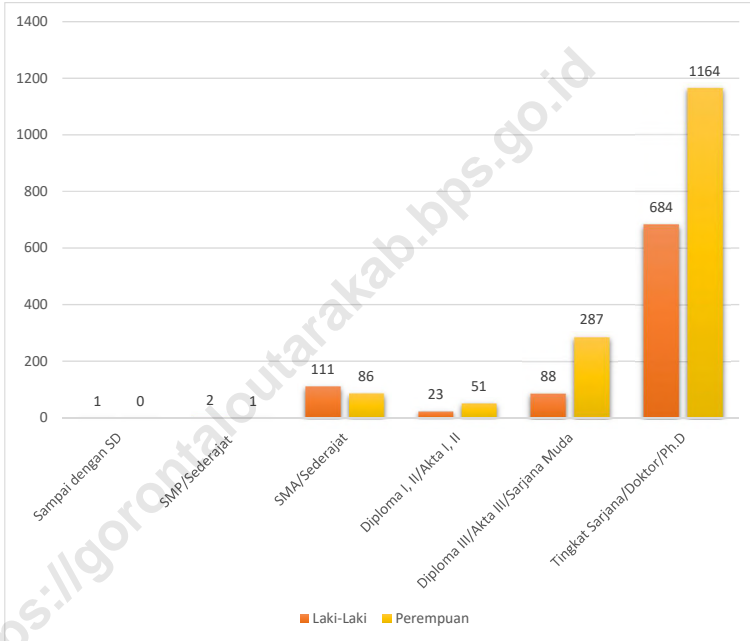
*balance funds income and 164 billion from other revenues. The realization of regional expenditure amounted to 764 billion with 384 billion are indirect expenditure and the rest is about 379 billion are from direct expenditure.*

*Balance Income have the higher contribution in Budger Realization of Gorontalo Utara Regency Government which is amounted to 74 percent. For expenditure realization, direct expenditure and indirect expenditure has mostly same contribution which is 50 percent.*



**Gambar**  
**Figures** 2.1

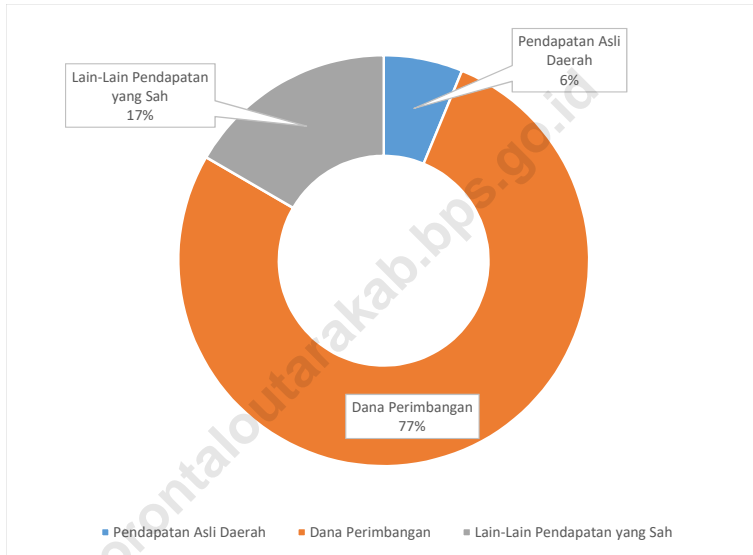
**Jumlah Pegawai Negeri Sipil Menurut Tingkat Pendidikan dan Jenis Kelamin di Kabupaten Gorontalo Utara , 2019**  
***Number of Civil Servants by Educational Level and Sex in Gorontalo Utara Regency, 2019***



Sumber/Source : Badan Kepegawaian, Pendidikan Dan Pelatihan Kabupaten Gorontalo Utara / The Board of Employment, Education and Training of Gorontalo Utara Regency

**Gambar** 2.2  
**Figures**

**Diagram Kue Realisasi Penerimaan Pemerintah Kabupaten  
Gorontalo Utara Menurut Jenis Pendapatan, 2019**  
*Actual Revenues Pie Charts of Government of Gorontalo  
Utara Regency by Source of Revenues, 2019*



Sumber/Source: Sekretariat DPRD Kabupaten Gorontalo Utara / The House of Representative office Gorontalo Utara Regency

## 2.1 WILAYAH ADMINISTRATIF ADMINISTRATIVE AREA

**Tabel 2.1.1 Jumlah Desa<sup>1</sup>/Kelurahan Menurut Kecamatan di Kabupaten Gorontalo Utara, 2015–2019**  
**Number of Villages<sup>1</sup>/Kelurahan by Subdistrict in Gorontalo Utara Regency, 2015–2019**

Kecamatan Subdistrict	2015	2016	2017	2018	2019
(1)	(2)	(3)	(4)	(5)	(6)
Atinggola	14	14	14	14	14
Gentuma Raya	11	11	11	11	11
Kwandang	18	18	18	18	18
Tomilito	10	10	10	10	10
Ponelo Kepulauan	4	4	4	4	4
Anggrek	15	15	15	15	15
Monano	10	10	10	10	10
Sumalata	11	11	11	11	11
Sumalata Timur	10	10	10	11	11
Tolinggula	10	10	10	10	10
Biau	10	10	10	10	10
<b>Gorontalo Utara</b>	<b>123</b>	<b>123</b>	<b>123</b>	<b>124</b>	<b>124</b>

Catatan/Note: <sup>1</sup> Termasuk kelurahan dan Unit Permukiman Transmigrasi (UPT)/Include Transmigration Settlement Unit  
 Sumber/Source: Peraturan Kepala Badan Pusat Statistik Nomor 29 Tahun 2018 Tanggal 15 Januari 2018 tentang Perubahan Atas Peraturan Kepala Badan Pusat Statistik Nomor 55 Tahun 2017 tentang Kode dan Nama Wilayah Kerja Statistik Tahun 2017  
*Chief Statistician Regulation Number 29/2018, January 15 2018, as a revision of Chief Statistician Regulation Number 55 of 2017 on Code and Name of Regional Level of Data Collection.*

## 2.2 DEWAN PERWAKILAN RAKYAT DAERAH THE REGIONAL HOUSE OF REPRESENTATIVE

**Tabel 2.2.1** Jumlah Anggota Dewan Perwakilan Rakyat Daerah Menurut Partai Politik dan Jenis Kelamin di Kabupaten Gorontalo Utara, 2019  
*Number of Members of The Regional House of Representatives By Political Parties in Gorontalo Utara Regency, 2019*

Partai Politik <i>Political Parties</i>	Jenis Kelamin <i>Sex</i>		Jumlah <i>Total</i>
	Laki-laki <i>Male</i>	Perempuan <i>Female</i>	
(1)	(2)	(3)	(4)
1. Partai Golongan Karya	2	2	4
2. Partai Amanat Nasional	4	-	4
3. Partai Demokrasi Indonesia Perjuangan	4	2	6
4. Partai Hati Nurani Rakyat	1	-	1
5. Partai Persatuan Pembangunan	1	1	2
6. Partai Keadilan Sejahtera	1	-	1
7. Partai Gerindra	1	1	2
8. Partai Demokrat	-	-	-
9. Partai Nasional Demokrat	5	-	5
<b>Jumlah/Total</b>	<b>19</b>	<b>6</b>	<b>25</b>

Sumber/Source: Sekretariat DPRD Kabupaten Gorontalo Utara / The House of Representative office Gorontalo Utara Regency

**Tabel 2.2.2** Jumlah Keputusan Dewan Perwakilan Rakyat Daerah di Kabupaten Gorontalo Utara, 2015-2019  
**Table** *Number of Type of Decision of The Regional House of Representatives in Gorontalo Utara Regency, 2015-2019*

Jenis Keputusan Type of Decision	2015	2016	2017	2018	2019
(1)	(2)	(3)	(4)	(5)	(6)
1. Peraturan Daerah / Local Regulation	5	1	8	1	6
2. Keputusan DPRD / Decision Of DPRD	21	15	18	18	15
3. Pernyataan / Statement	-	-	-	-	-
4. Resolusi / Resolution	-	-	-	-	-
5. Keputusan Pimpinan DPRD / Chief	21	15	-	18	5
6. Rapat Panitia Musyawarah / Congres Committee Meeting	18	10	12	10	8
7. Memorandum / Memorandum	-	-	-	-	-
8. Rapat Anggaran / Committee of Budget	38	33	28	25	38
9. Seruan / Instruction	-	-	-	-	-

Sumber/Source: Sekretariat DPRD Kabupaten Gorontalo Utara / The House of Representative office Gorontalo Utara Regency

## 2.3 SUMBER DAYA MANUSIA HUMAN RESOURCES

**Tabel 2.3.1** Jumlah Pegawai Negeri Sipil Menurut Jabatan dan Jenis Kelamin di Kabupaten Gorontalo Utara, Desember 2018 dan Desember 2019  
*Number of Civil Servants by Occupation and Sex in Gorontalo Utara Regency, Desember 2018 dan Desember 2019*

Kecamatan Subdistrict	Laki-laki Male	2018	
		Perempuan Female	Jumlah Total
(1)	(2)	(3)	(4)
Fungsional Tertentu <i>Specific Functional</i>	356	989	1 345
Fungsional Umum <i>Staf General Functional</i>	196	236	432
Struktural/ <i>Structural</i>	<b>299</b>	<b>215</b>	<b>514</b>
Eselon V/5th Echelon	-	-	-
Eselon IV/4th Echelon	170	177	32
Eselon III/3rd Echelon	102	33	135
Eselon II/2nd Echelon	27	5	347
Eselon I/1st Echelon	-	-	-
<b>Jumlah/Total</b>	<b>851</b>	<b>1 440</b>	<b>2 291</b>

Lanjutan Tabel/*Continued Table 2.3.1*

Kecamatan <i>Subdistrict</i>	2019		Jumlah <i>Total</i>
	Laki-laki <i>Male</i>	Perempuan <i>Female</i>	
(1)	(5)	(6)	(7)
Fungsional Tertentu <i>Specific Functional</i>	437	1 144	1 581
Fungsional Umum <i>Staf General Functional</i>	199	236	435
Struktural/ <i>Structural</i>	273	209	482
Eselon V/5th Echelon	-	-	-
Eselon IV/4th Echelon	162	169	331
Eselon III/3rd Echelon	83	35	118
Eselon II/2nd Echelon	28	5	33
Eselon I/1st Echelon	-	-	-
<b>Jumlah/<i>Total</i></b>	<b>909</b>	<b>1 589</b>	<b>2 498</b>

Sumber/Source: Badan Kepegawaian, Pendidikan Dan Pelatihan Kabupaten Gorontalo Utara / *The Board of Employment, Education and Training of Gorontalo Utara Regency*

**Tabel**  
**Table** 2.3.2

**Jumlah Pegawai Negeri Sipil Menurut Tingkat Pendidikan dan Jenis Kelamin di Kabupaten Gorontalo Utara Desember 2018 dan Desember 2019**  
**Number of Civil Servants by Educational Level and Sex in Gorontalo Utara Regency December 2018 and December 2019**

Tingkat Pendidikan <i>Educational Level</i>	2018		
	Laki-laki <i>Male</i>	Perempuan <i>Female</i>	Jumlah <i>Total</i>
(1)	(2)	(3)	(4)
Sampai dengan SD <i>Up to Primary School</i>	1	-	1
SMP/Sederajat <i>General Vocational Junior High School</i>	2	-	2
SMA/Sederajat <i>General/Vocational Senior High School</i>	134	96	230
Diploma I, II/Akta I, II <i>Diploma I, II/Akta I, II</i>	24	57	81
Diploma III/Akta III/Sarjana Muda <i>Diploma III/Akta III/Bachelor</i>	75	274	349
Tingkat Sarjana/Doktor/Ph.D <i>University Graduates</i>	616	1 012	1 628
<b>Jumlah/Total</b>	<b>852</b>	<b>1 439</b>	<b>2 291</b>



Lanjutan Tabel/*Continued Table 2.3.2*

Tingkat Pendidikan <i>Educational Level</i>	2019		
	Laki-laki <i>Male</i>	Perempuan <i>Female</i>	Jumlah <i>Total</i>
(1)	(2)	(3)	(4)
Sampai dengan SD <i>Up to Primary School</i>	1	-	1
SMP/Sederajat <i>General Vocational Junior High School</i>	2	1	3
SMA/Sederajat <i>General/Vocational Senior High School</i>	111	86	197
Diploma I, II/Akta I, II <i>Diploma I, II/Akta I, II</i>	23	51	74
Diploma III/Akta III/Sarjana Muda <i>Diploma III/Akta III/Bachelor</i>	88	287	375
Tingkat Sarjana/Doktor/Ph.D <i>University Graduates</i>	684	1 164	1 848
<b>Jumlah/Total</b>	<b>909</b>	<b>1 589</b>	<b>2 498</b>

Sumber/Source: Badan Kepegawaian, Pendidikan Dan Pelatihan Kabupaten Gorontalo Utara / *The Board of Employment, Education and Training of Gorontalo Utara Regency*

**Tabel**  
**Table** 2.3.3

**Jumlah Pegawai Negeri Sipil Menurut Tingkat  
Kepangkatan dan Jenis Kelamin di Kabupaten Gorontalo  
Utara, Desember 2018 dan Desember 2019**  
*Number of Civil Servants by Hierarchy and Sex in Gorontalo  
Utara Regency, December 2018 and December 2019*

Pangkat/Golongan/Ruang <i>Hierarchy</i>	2018		
	Laki-laki <i>Male</i>	Perempuan <i>Female</i>	Jumlah <i>Total</i>
(1)	(2)	(3)	(4)
1. I/A (Juru Muda)	-	-	-
2. I/B (Juru Muda Tingkat I)	-	-	-
3. I/C (Juru)	1	1	2
4. I/D (Juru Tingkat I)	1	-	1
<b>Golongan I/Range I</b>	<b>2</b>	<b>1</b>	<b>3</b>
5. II/A (Pengatur Muda)	24	23	47
6. II/B (Pengatur Muda Tingkat I)	25	20	45
7. II/C (Pengatur)	42	89	131
8. II/D (Pengatur Tingkat I)	28	75	103
<b>Golongan II/Range II</b>	<b>119</b>	<b>207</b>	<b>326</b>
9. III/A (Penata Muda)	99	197	296
10. III/B (Penata Muda Tingkat I)	149	373	522
11. III/C (Penata)	164	268	432
12. III/D (Penata Tingkat I)	133	194	327
<b>Golongan III/Range III</b>	<b>545</b>	<b>1 032</b>	<b>1 577</b>
13. IV/A (Pembina)	103	116	219
14. IV/B (Pembina Tingkat I)	62	79	141
15. IV/C (Pembina Utama Muda)	21	4	25
16. IV/D (Pembina Utama Madya)	-	-	-
17. IV/E (Pembina Utama)	-	-	-
<b>Golongan IV/Range IV</b>	<b>186</b>	<b>199</b>	<b>385</b>
<b>Jumlah/Total</b>	<b>852</b>	<b>1 439</b>	<b>2 291</b>

Lanjutan Tabel/*Continued Table 2.3.3*

Pangkat/Golongan/Ruang <i>Hierarchy</i>	2019		
	Laki-laki <i>Male</i>	Perempuan <i>Female</i>	Jumlah <i>Total</i>
(1)	(5)	(6)	(7)
1. I/A (Juru Muda)	-	-	-
2. I/B (Juru Muda Tingkat I)	-	-	-
3. I/C (Juru)	1	-	1
4. I/D (Juru Tingkat I)	1	-	1
<b>Golongan I/Range I</b>	<b>2</b>	<b>-</b>	<b>1</b>
5. II/A (Pengatur Muda)	8	10	18
6. II/B (Pengatur Muda Tingkat I)	32	19	51
7. II/C (Pengatur)	50	99	149
8. II/D (Pengatur Tingkat I)	28	43	71
<b>Golongan II/Range II</b>	<b>118</b>	<b>171</b>	<b>289</b>
9. III/A (Penata Muda)	142	305	447
10. III/B (Penata Muda Tingkat I)	148	391	539
11. III/C (Penata)	170	271	441
12. III/D (Penata Tingkat I)	150	244	394
<b>Golongan III/Range III</b>	<b>610</b>	<b>1 211</b>	<b>1 821</b>
13. IV/A (Pembina)	98	118	216
14. IV/B (Pembina Tingkat I)	64	87	151
15. IV/C (Pembina Utama Muda)	17	2	19
16. IV/D (Pembina Utama Madya)	-	-	-
17. IV/E (Pembina Utama)	-	-	-
<b>Golongan IV/Range IV</b>	<b>179</b>	<b>27</b>	<b>386</b>
<b>Jumlah/Total</b>	<b>909</b>	<b>1 589</b>	<b>2 498</b>

Sumber/Source: Badan Kepegawaian, Pendidikan Dan Pelatihan Kabupaten Gorontalo Utara / *The Board of Employment, Education and Training of Gorontalo Utara Regency*

**Tabel 2.3.4**  
**Table**

**Jumlah Pegawai Negeri Sipil Menurut Dinas/Instansi Pemerintah dan Jenis Kelamin di Kabupaten Gorontalo Utara, 2019**  
**Number of Civil Servant by Institution/Office and Sex in Gorontalo Utara Regency, 2019**

Dinas/Instansi Pemerintah Governmental Institution	Jenis Kelamin Sex		Jumlah Total
	Laki-Laki Male	Perempuan Female	
(1)	(2)	(3)	(4)
1 Sekretariat Daerah	46	24	70
2 Sekretariat DPRD	4	10	14
3 Badan Kepegawaian, Pendidikan dan Pelatihan	10	13	23
4 Badan Kesatuan Bangsa dan Politik	10	8	18
5 Badan Keuangan	19	20	39
6 Badan Penanggulangan Bencana Daerah	10	6	16
7 Badan Perencanaan, Penelitian dan Pengembangan	19	9	28
8 Dinas Kearsipan dan Perpustakaan	4	13	17
9 Dinas Kelautan dan Perikanan	12	18	30
10 Dinas Kepemudaan dan Olahraga	10	6	16
11 Dinas Kependudukan dan Pencatatan Sipil	7	4	11
12 Dinas Kesehatan	72	322	394
13 Puskesmas	-	-	-
14 Dinas Ketahanan Pangan	3	7	10
15 Dinas Komunikasi dan Informatika	11	7	18
16 Dinas Lingkungan Hidup	11	5	16
17 Dinas Pariwisata dan Kebudayaan	10	11	21
18 Dinas Pekerjaan Umum dan Penataan Ruang	23	5	28
19 Dinas Pemberdayaan Masyarakat dan Desa	13	8	21

Lanjutan Tabel/*Continued Table 2.3.4*

	<b>Dinas/Instansi Pemerintah</b> <i>Governmental Institution</i>	<b>Jenis Kelamin</b> <i>Sex</i>		<b>Jumlah</b> <i>Total</i>
		<b>Laki-Laki</b> <i>Male</i>	<b>Perempuan</b> <i>Female</i>	
	(1)	(2)	(3)	(4)
20	Dinas Pemberdayaan Perempuan dan Perlindungan Anak	2	12	14
21	Dinas Penanaman Modal	8	14	22
22	Dinas Pendidikan	369	846	1 215
23	SD	-	-	-
24	SMP	-	-	-
25	TK	-	-	-
26	SKB	-	-	-
27	Dinas Pengendalian Penduduk dan Keluarga Berencana	5	5	10
28	Dinas Perdagangan, Perindustrian, Koperasi dan Usaha Kecil Menengah	12	11	23
29	Dinas Perhubungan	15	5	20
30	Dinas Perumahan Rakyat, Kawasan Pemukiman dan Pertahanan	12	7	19
31	Dinas Peternakan dan Kesehatan Hewan	11	8	19
32	Dinas Kesatuan Polisi Pamong Praja dan Kebakaran	13	4	17
33	Dinas Sosial	11	14	25
34	Dinas Tanaman Pangan, Holtikultura dan Perkebunan	35	27	62
35	Dinas Transmigrasi dan Tenaga Kerja	9	5	14
36	Inspektorat	7	8	15
37	Kecamatan Anggrek	8	7	15

Lanjutan Tabel/*Continued Table 2.3.4*

Dinas/Instansi Pemerintah Governmental Institution		Jenis Kelamin Sex		
		Laki-Laki Male	Perempuan Female	Jumlah Total
(1)	(2)	(3)	(4)	
38	Kecamatan Atinggola	8	11	19
39	Kecamatan Biau	9	1	10
40	Kecamatan Gentuma Raya	9	5	14
41	Kecamatan Kwandang	13	10	23
42	Kecamatan Monano	7	3	10
43	Kecamatan Ponele Kepulauan	5	5	10
44	Kecamatan Sumalata	9	6	15
45	Kecamatan Sumalata Timur	6	4	10
46	Kecamatan Tolinggula	9	3	12
47	Kecamatan Tomilito	5	8	13
48	Sekretariat Dewan Pengurus KORPRI	2	3	5
49	Rumah Sakit Zainal Umar Sidiki	20	57	77
Jumlah/Total		909	1 589	2 498

Sumber/Source: Badan Kepegawaian, Pendidikan Dan Pelatihan Kabupaten Gorontalo Utara / *The Board of Employment, Education and Training of Gorontalo Utara Regency*

## 2.4 KEUANGAN PEMERINTAH GOVERNMENT FINANCE

**Tabel 2.4.1 Realisasi Pendapatan Pemerintah Kabupaten Gorontalo Utara Menurut Jenis Pendapatan (ribu rupiah), 2016–2019**  
**Actual Gorontalo Utara Regency Government Revenues by Kind of Revenues (thousand rupiahs), 2016–2019**

Jenis Pendapatan/Kind of Revenues	2016	2017
(1)	(2)	(3)
<b>1. Pendapatan Asli Daerah (PAD)/Regional Revenue</b>	<b>24 586 696 146,18</b>	<b>45 276 458,248</b>
1.1 Pajak Daerah/Regional Tax	5 203 386 841,00	7 347 185,867
1.2 Retribusi Daerah/Regional Retribution	4 496 121 498,38	6 040 002,315
1.3 Hasil Perusahaan Milik Daerah dan Pengelolaan Kekayaan Daerah yang Dipisahkan/Regional-Owned Company Revenue and Separated Management of Regional Wealth	916 999 169,00	1 231 877,055
1.4 Lain-lain PAD yang Sah/Other Regional Revenue	13 970 188 637,80	30 657 393,011
<b>2. Dana Perimbangan/Balance Funds</b>	<b>559 218 934 991,00</b>	<b>561 700 719,122</b>
2.1 Bagi Hasil Pajak/Tax Sharing Revenue	14 084 121 856,00*	8 473 890,980
2.2 Bagi Hasil Bukan Pajak/Sumber Daya Alam/Non-Tax Sharing Revenue/Natural Resources		2 793 378,966
2.3 Dana Alokasi Umum/General Allocation Fund	404 712 962 000,00	399 333 886,000
2.4 Dana Alokasi Khusus/Special Allocation Fund	140 421 851 135,00	151 099 563,176
<b>3. Lain-lain Pendapatan yang Sah/Other Revenue</b>	<b>98 799 396 003,00</b>	<b>120 818 942,961</b>
3.1 Pendapatan Hibah/Grant	1 607 861 000,00	650 736,000
3.2 Dana Darurat/Emergency Fund	-	-
3.3 Dana Bagi Hasil Pajak dari Provinsi dan Pemerintah Daerah Lainnya/Tax Sharing Revenue from Provincial and Other Regional Governments	14 076 620 003,00	15 724 398,961
3.4 Dana Penyesuaian dan Otonomi Daerah/Regional Adjustment and Autonomy Fund	79 867 210 000,00	102 796 733,000
3.5 Bantuan Keuangan dari Provinsi atau Pemerintah Daerah Lainnya/Financial Assistance from Provincial or Other Regional Governments	3 247 705 000,00	1 647 075,000
3.6 Lainnya/Others	-	-
<b>Jumlah/Total</b>	<b>682 605 027 140,18</b>	<b>727 796 120,331</b>

Lanjutan Tabel/*Continued Table 2.4.1*

Jenis Pendapatan/ <i>Kind of Revenues</i>	2018	2019
(1)	(4)	(5)
<b>1. Pendapatan Asli Daerah (PAD)/<i>Regional Revenue</i></b>	<b>27 302 685,28</b>	<b>32 056 965,027</b>
1.1 Pajak Daerah/ <i>Regional Tax</i>	7 575 994,58	9 692 249,477
1.2 Retribusi Daerah/ <i>Regional Retribution</i>	6 943 137,59	7 777 358,518
1.3 Hasil Perusahaan Milik Daerah dan Pengelolaan Kekayaan Daerah yang Dipisahkan/ <i>Regional-Owned Company Revenue and Separated Management of Regional Wealth</i>	2 340 792,52	3 178 368,162
1.4 Lain-lain PAD yang Sah/ <i>Other Regional Revenue</i>	10 442 760,58	11 408 988,870
<b>2. Dana Perimbangan/<i>Balance Funds</i></b>	<b>556 177 872,16</b>	<b>578 348 371,812</b>
2.1 Bagi Hasil Pajak/ <i>Tax Sharing Revenue</i>	9 456 217,83*	6 185 520,400
2.2 Bagi Hasil Bukan Pajak/Sumber Daya Alam/ <i>Non-Tax Sharing Revenue/Natural Resources</i>		647 428,400
2.3 Dana Alokasi Umum/ <i>General Allocation Fund</i>	402 570 414,00	416 503 866,000
2.4 Dana Alokasi Khusus/ <i>Special Allocation Fund</i>	144 151 240,32	155 011 557,012
<b>3. Lain-lain Pendapatan yang Sah/<i>Other Revenue</i></b>	<b>122 382 982,17</b>	<b>164 169 249,945</b>
3.1 Pendapatan Hibah/ <i>Grant</i>	17 455 920,00	22 104 560,000
3.2 Dana Darurat/ <i>Emergency Fund</i>	-	-
3.3 Dana Bagi Hasil Pajak dari Provinsi dan Pemerintah Daerah Lainnya/ <i>Tax Sharing Revenue from Provincial and Other Regional Governments</i>	16 057 529,17	19 535 445,945
3.4 Dana Penyesuaian dan Otonomi Daerah/ <i>Regional Adjustment and Autonomy Fund</i>	88 869 533,00	122 029 244,000
3.5 Bantuan Keuangan dari Provinsi atau Pemerintah Daerah Lainnya/ <i>Financial Assistance from Provincial or Other Regional Governments</i>	-	500 000,000
3.6 Lainnya/ <i>Others</i>	-	-
<b>Jumlah/<i>Total</i></b>	<b>705 863 539,61</b>	<b>774 574 586,784</b>

Catatan/Note: \* Bagi Hasil Pajak dan Bagi Hasil Bukan Pajak/Sumber Daya Alam/ *Tax Sharing Revenue and Non-Tax Sharing Revenue/Natural Resources*

Sumber/Source: Badan Keuangan Kabupaten Gorontalo Utara/ *Financial Service of Gorontalo Utara Regency*



**Tabel**  
**Table 2.4.2****Realisasi Belanja Pemerintah Kabupaten Gorontalo Utara  
Menurut Jenis Belanja (ribu rupiah), 2016–2019  
Actual Gorontalo Utara Regency Government Expenditures  
by Kind of Expenditures (thousand rupiahs), 2016–2019**

Jenis Belanja Kind of Expenditures	2016	2017
(1)	(2)	(3)
<b>1. Belanja Tidak Langsung/Indirect Expenditures</b>	<b>338 339 391 691,00</b>	<b>356 128 796,280</b>
1.1 Belanja Pegawai/Personnel Expenditures	210 796 593 955,00	198 444 136,173
1.2 Belanja Bunga/Interest Expenditures	-	-
1.3 Belanja Subsidi/Subsidies Expenditures	2 990 304 000,00	2 788 704,000
1.4 Belanja Hibah/Grant Expenditures	5 166 500 000,00	14 752 600,000
1.5 Belanja Bantuan Sosial/Social Aid Expenditures	1 470 000 000,00	1 749 950,000
1.6 Belanja Bagi Hasil/Sharing Fund Expenditure	262 499 800,00	298 286,850
1.7 Belanja Bantuan Keuangan/Financial Aids Expenditures	117 548 373 500,00	137 975 055,650
1.8 Belanja Tidak Terduga/Unpredicted Expenditures	105 120 436,00	120 063,607
<b>2. Belanja Langsung/Direct Expenditures</b>	<b>337 875 160 102,00</b>	<b>355 945 229,434</b>
2.1 Belanja Pegawai/Personnel Expenditures	40 451 904 733,00	-
2.2 Belanja Barang dan Jasa/Goods and Services Expenditures	140 872 520 637,00	198 977 018,915
2.3 Belanja Modal/Capital Expenditure	156 550 734 732,00	156 968 210,519
<b>Jumlah/Total</b>	<b>676 214 551 793,00</b>	<b>712 074 025,714</b>

Lanjutan Tabel/*Continued Table 2.4.2*

Jenis Belanja <i>Kind of Expenditures</i>	2018	2019
(1)	(4)	(5)
<b>1. Belanja Tidak Langsung/<i>Indirect Expenditures</i></b>	<b>382 395 349,02</b>	<b>384 853 731,805</b>
1.1 Belanja Pegawai/ <i>Personnel Expenditures</i>	200 579 026,56	222 296 798,648
1.2 Belanja Bunga/ <i>Interest Expenditures</i>	-	-
1.3 Belanja Subsidi/ <i>Subsidies Expenditures</i>	-	-
1.4 Belanja Hibah/ <i>Grant Expenditures</i>	47 887 753,77	15 744 340,800
1.5 Belanja Bantuan Sosial/ <i>Social Aid Expenditures</i>	1 608 500,00	2 630 000,000
1.6 Belanja Bagi Hasil/ <i>Sharing Fund Expenditure</i>	316 565,78	403 692,697
1.7 Belanja Bantuan Keuangan/ <i>Financial Aids Expenditures</i>	131 953 947,90	144 182 592,357
1.8 Belanja Tidak Terduga/ <i>Unpredicted Expenditures</i>	49 600,00	-
<b>2. Belanja Langsung/<i>Direct Expenditures</i></b>	<b>329 718 763,21</b>	<b>379 348 323,428</b>
2.1 Belanja Pegawai/ <i>Personnel Expenditures</i>	46 351 816,02	46 011 753,784
2.2 Belanja Barang dan Jasa/ <i>Goods and Services Expenditures</i>	166 054 953,90	192 428 865,053
2.3 Belanja Modal/ <i>Capital Expenditure</i>	117 311 993,28	140 907 704,591
<b>Jumlah/<i>Total</i></b>	<b>712 114 157,23</b>	<b>764 202 055,233</b>

Sumber/*Source*: Badan Keuangan Kabupaten Gorontalo Utara/ *Financial Service of Gorontalo Utara Regency*



## BAB

# 3

## PENDUDUK DAN KETENAGAKERJAAN

### POPULATION AND EMPLOYMENT

20% Sekolah  
Study



66% Mengurus Rumah  
Tangga  
Housekeeping



14% Lainnya  
Others



**Bukan  
Angkatan Kerja**

*Economically Active*

25.001

**Angkatan  
Kerja**

*Economically Inactive*

56.146

Pengangguran  
Unemployment

5%



**Bekerja  
Worker**

95%



Penduduk Kabupaten Gorontalo Utara berdasarkan proyeksi penduduk tahun 2019 sebanyak

115,072 jiwa

*Gorontalo Utara population based population projections for 2019 were 115,072 people*

**Jumlah Penduduk  
Kabupaten Gorontalo Utara  
berdasarkan hasil registrasi**  
*Population of Gorontalo Utara  
based on registration result*

**125.768**





**PENJELASAN TEKNIS**

1. Sumber utama data kependudukan adalah sensus penduduk yang dilaksanakan setiap sepuluh tahun sekali. Sensus penduduk telah dilaksanakan sebanyak enam kali sejak Indonesia merdeka, yaitu tahun 1961, 1971, 1980, 1990, 2000, dan 2010.
2. Di dalam sensus penduduk, pencacahan dilakukan terhadap seluruh penduduk yang berdomisili di wilayah teritorial Indonesia termasuk warga negara asing kecuali anggota korps diplomatik negara sahabat beserta keluarganya.
3. Metode pengumpulan data dalam sensus dilakukan dengan wawancara antara petugas sensus dengan responden dan juga melalui e-sensus. Pencatatan penduduk menggunakan konsep usual residence, yaitu konsep di mana penduduk biasa bertempat tinggal. Bagi penduduk yang bertempat tinggal tetap dicacah di mana mereka biasa tinggal, sedangkan untuk penduduk yang tidak bertempat tinggal tetap dicacah di tempat di mana mereka ditemukan petugas sensus pada malam 'Hari Sensus'. Termasuk penduduk yang tidak bertempat tinggal tetap adalah tuna wisma, awak kapal berbendera Indonesia, penghuni perahu/rumah apung, masyarakat terpencil/terasing,

**TECHNICAL NOTES**

1. *The main source of demographic data is population census, which is conducted every ten years. Population Census has been conducted six times since Indonesia's independence: 1961, 1971, 1980, 1990, 2000, and 2010.*
2. *The population census enumerates all residents who domicile in the entire territory of Indonesia including foreign citizens except the diplomatic corps members and their families.*
3. *The method of data collection in a population census involves interviewing respondents and conducting e-census. Enumeration of the population uses the concept of "usual residence", which is the concept of "places where people usually live". De jure was applied to the permanent residents, while de facto was applied to non-permanent residents. The permanent residents were enumerated in place where they normally live, the non-permanent residents were enumerated where they were found by the enumerators, on the night of 'Census Date'. The non permanent residents include homeless people, ship crew, boat people, remote area community, and internally*

dan pengungsi. Bagi mereka yang mempunyai tempat tinggal tetap dan sedang bepergian ke luar wilayah lebih dari enam bulan, tidak dicacah di tempat tinggalnya, tetapi dicacah di tempat tujuannya. Untuk tahun yang tidak dilaksanakan sensus penduduk, data kependudukan diperoleh dari hasil proyeksi penduduk. Proyeksi penduduk merupakan suatu perhitungan ilmiah yang didasarkan pada asumsi dari komponen-komponen perubahan penduduk, yaitu kelahiran, kematian, dan migrasi. Proyeksi penduduk Indonesia 2010–2035 menggunakan data dasar penduduk hasil SP2010.

4. **Penduduk Indonesia** adalah semua orang yang berdomisili di wilayah teritorial Indonesia selama 6 bulan atau lebih dan atau mereka yang berdomisili kurang dari 6 bulan tetapi bertujuan menetap.
5. **Laju pertumbuhan penduduk** adalah angka yang menunjukkan persentase pertambahan penduduk dalam jangka waktu tertentu.
6. **Kepadatan penduduk** adalah rasio banyaknya penduduk per kilometer persegi.
7. **Rasio jenis kelamin** adalah perbandingan antara penduduk laki-laki dan penduduk perempuan pada suatu wilayah dan waktu tertentu. Biasanya

*displaced persons. Those who had permanent residence and had been travelling away from their home for six months or more were not enumerated in their permanent place, but in the place where they were during the census. For the periods where the population census is not conducted, population projection is done to estimate population during those years. The population projection is an estimate based on the demographic components, such as birth, death, and migration. Indonesia's 2010–2035 population projection used the 2010 Population Census as the base population.*

4. **The population of Indonesia** are all residents of the entire territory of Indonesia who have stayed for six months or longer, and those who intended to stay more than six months even though their length of stay is less than six months.
5. **The growth rate of population** is the number that show percentage of population growth within a specified period.
6. **Population density** is ratio of population per square kilometer.
7. **Sex ratio** is the ratio of males population to females population in a given area and time, usually expressed as the number of males for every 100 females.

dinyatakan dengan banyaknya penduduk laki-laki untuk 100 penduduk perempuan.

8. **Distribusi penduduk** adalah pola persebaran penduduk di suatu wilayah, baik berdasarkan batas-batas geografis maupun berdasarkan batas-batas administrasi pemerintahan.
9. **Komposisi penduduk** adalah pola persebaran penduduk menurut karakteristiknya, contoh: penduduk menurut kelompok umur, penduduk menurut jenis kelamin
10. **Penduduk usia kerja** adalah penduduk yang berumur 15 tahun ke atas.
11. **Angkatan kerja** adalah penduduk usia kerja (15 tahun ke atas) yang bekerja, punya pekerjaan namun sementara tidak bekerja, dan pengangguran.
12. **Bekerja** adalah kegiatan ekonomi yang dilakukan oleh seseorang dengan maksud memperoleh atau membantu memperoleh pendapatan atau keuntungan dan lamanya bekerja paling sedikit 1 jam secara terus menerus dalam seminggu yang lalu (termasuk pekerja keluarga tanpa upah yang membantu dalam suatu usaha/ kegiatan ekonomi).
13. **Jumlah jam kerja seluruhnya** adalah jumlah jam kerja yang digunakan untuk bekerja (tidak termasuk jam kerja istirahat resmi dan jam kerja yang digunakan
8. **Population distribution** is the pattern of population distribution in an area, either by geographic boundaries or by government administrative boundaries.
9. **Population compotition** is the pattern of population distribution by its characteristics, example: population by age group, population by sex
10. **Working age population** is persons of 15 years and over.
11. **Labor force or economically active** are persons of 15 years and over, who in the previous week were working, temporarily absent from work but having jobs, and unemployment.
12. **Working** is economic activity conducted by a person and intended to earn income by doing work or helping to do work at least one hour continuously during the reference week (including unpaid family worker/s for any economic activity).
13. **Total working hours** is the total hours spent by an employee to perform all jobs (excluding the time used for other activities which are not classified as work).



untuk hal-hal di luar pekerjaan).

14. **Lapangan usaha** adalah bidang kegiatan dari pekerjaan/tempat bekerja di mana seseorang bekerja. Klasifikasi lapangan usaha mengikuti Klasifikasi Baku Lapangan Usaha Indonesia (KBLI) dalam 1 digit.
15. **Status pekerjaan** adalah kedudukan seseorang dalam unit usaha/kegiatan dalam melakukan pekerjaan.
16. **Berusaha sendiri** tanpa dibantu orang lain adalah bekerja atau berusaha dengan menanggung risiko secara ekonomis, yaitu dengan tidak kembalinya ongkos produksi yang telah dikeluarkan dalam rangka usahanya tersebut, serta tidak menggunakan pekerja dibayar maupun pekerja tak dibayar, termasuk yang sifat pekerjaannya memerlukan teknologi atau keahlian khusus.
17. **Berusaha dibantu buruh tidak tetap/buruh tidak dibayar** adalah bekerja atau berusaha atas risiko sendiri, dan menggunakan buruh/pekerja tak dibayar dan atau buruh/pekerja tidak tetap.
18. **Berusaha dibantu buruh tetap/buruh dibayar** adalah berusaha atas risiko sendiri dan mempekerjakan paling sedikit satu orang buruh/pekerja tetap yang dibayar.
19. **Buruh/karyawan/pegawai** adalah seseorang yang bekerja pada orang lain atau instansi/kantor/ perusahaan secara tetap
14. **Industry** is field of a person's activity or establishment. The classification of industries follows the Indonesia Standard Industrial Classification (KBLI) in one digit.
15. **Employment status** is the status of a person at his place of work or establishment where he was employed.
16. **Own-account worker** is a person who works at his own risk without assisted by paid per mount worker or unpaid worker include technical job or skill job.
17. **Employer assisted by temporary workers/unpaid worker** is a person who works at his own risk and assisted by temporary worker/ unpaid worker.
18. **Employer assisted by permanent workers/paid workers** is a person who does his business at her/his own risk at least one assisted by paid permanent worker.
19. **Employee** is a person who work permanently for other people or institution/office/ company and gains some money/cash or goods

dengan menerima upah/gaji baik berupa uang maupun barang. Buruh yang tidak mempunyai majikan tetap, tidak digolongkan sebagai buruh/karyawan, tetapi sebagai pekerja bebas. Seseorang dianggap memiliki majikan tetap jika memiliki 1 (satu) majikan (orang/rumah tangga) yang sama dalam sebulan terakhir, khusus pada sektor bangunan batasannya tiga bulan. Apabila majikannya instansi/lembaga, boleh lebih dari satu.

**20. Pekerja bebas** adalah seseorang yang bekerja pada orang lain/majikan/institusi yang tidak tetap (lebih dari 1 majikan dalam sebulan terakhir) di usaha pertanian baik berupa usaha rumah tangga maupun bukan usaha rumah tangga, ataupun di nonpertanian atas dasar balas jasa dengan menerima upah atau imbalan baik berupa uang maupun barang, dan baik dengan sistem pembayaran harian maupun borongan

**21. Pekerja tak dibayar** adalah seseorang yang bekerja membantu usaha untuk memperoleh penghasilan/keuntungan yang dilakukan oleh salah seorang anggota rumah tangga atau bukan anggota rumah tangga tanpa mendapat upah/gaji baik uang merupakan barang.

*as wage/salary. Labor who have no permanent employer is not categorized as a laborer/ worker/ employee but casual worker. A laborers in general is considered to have a permanent employer if he has the same employer during the past month, particularly for building construction sector is 3 months. If the employer is an institution, more than 1 (one) employer is allowed.*

**20. Casual employee** is a person who does not work permanently for other people/employer/ institution (more than 1 employer during the last 1 month) in agricultural sector, either home industry or not home industry, or in non-agricultural sector based on remuneration paid with money or goods, and based on daily or contact payment system.

**21. Unpaid worker** is a person who intended to work without pay, either with money or good, in an establishment run by other members of the family, relative or neighbour.

**ULASAN****Kependudukan**

Penduduk Kabupaten Gorontalo Utara berdasarkan hasil registrasi dari Dinas Kependudukan dan Pencatatan Sipil tahun 2019 adalah sebanyak 125.768 jiwa. Sementara itu besarnya angka rasio jenis kelamin tahun 2019 penduduk laki-laki terhadap penduduk perempuan sebesar 104,34. Berdasarkan luas wilayah dan jumlah penduduk pada tahun 2019 tersebut, maka kepadatan penduduk di Kabupaten Gorontalo Utara mencapai sekitar 70,77 jiwa/km<sup>2</sup>. Sementara itu, hasil proyeksi penduduk tahun 2019 yaitu sebanyak 115.072 jiwa dengan angka rasio jenis kelamin sebesar 102,29 dan kepadatan penduduk sekitar 64,76 jiwa/km<sup>2</sup>.

**Ketenagakerjaan**

Pada tahun 2019, jumlah penduduk usia 15 tahun keatas yang termasuk angkatan kerja sebanyak 56.146 jiwa dengan tingkat partisipasi angkatan kerja sebesar 69,19 persen. Berdasarkan pendidikan tertinggi yang ditamatkan, jumlah angkatan kerja terbanyak merupakan penduduk yang tidak sampai lulus SMP sebesar 31.731 jiwa.

Dari jumlah angkatan kerja tersebut, jumlah penduduk yang bekerja sebanyak 53.349 jiwa sedangkan penduduk yang menganggur sebanyak 2.797 jiwa dengan tingkat pengangguran terbuka sebesar 4,98 persen.

**DESCRIPTION****Population**

*Gorontalo Utara population based on Registration Result of Population and Civil Registration Agency in Gorontalo Utara Regency for 2019 were 125.768 people. While the magnitude of the sex ratio in 2019 the male population towards the female population are 104,34. Based of the area size and total population in 2019, population density of Gorontalo Utara reached 70,77 people/km<sup>2</sup>. Meanwhile, the result of projected population in 2019 are 115.072 people with sex ratio 102,29 and the population density reached 64,76 people/km<sup>2</sup>.*

**Employment**

*In 2019, the population aged 15 years and above that include a labor force of 56.146 people with a laborforce participation rate of 69,19 percent. Based on the highest educational level, the largest amount of labor force is 31.713 people which is not graduated until junior high school.*

*From the amount of the labor force, the number of people who work as many as 53.349 people while unemployee population as many as 2.797 people with an open unemployee of 4,98 percent.*

*Primary occupational field which has largest amount of male worker is in*

Lapangan pekerjaan utama dengan jumlah pekerja laki-laki terbanyak adalah pada kelompok pertanian, yaitu sebesar 18.360 jiwa. Sedangkan pekerja perempuan banyak bekerja pada jasa yaitu sebesar 11.507 jiwa. Jumlah penduduk menurut status pekerjaan utama didominasi oleh kelompok pertanian sebesar 24.839 jiwa.

Jumlah Pencari Kerja Terdaftar di Kabupaten Gorontalo Utara Pada Dinas Tenaga Kerja dan Transmigrasi Kabupaten Gorontalo Utara pada Tahun 2019 sebesar 239 pekerja. Perbandingan pencari kerja laki-laki lebih banyak dibandingkan perempuan, yakni 125 orang laki-laki dan 114 orang perempuan pencari kerja yang terdaftar pada Dinas Tenaga Kerja dan Transmigrasi.

Jumlah terbesar pencari kerja yang mendaftar pada Dinas Tenaga Kerja dan Transmigrasi Kabupaten Gorontalo Utara berpendidikan terakhir Sekolah Menengah Atas (SMA) dan Universitas yang masing-masing sebanyak 104 orang dan 115 orang.

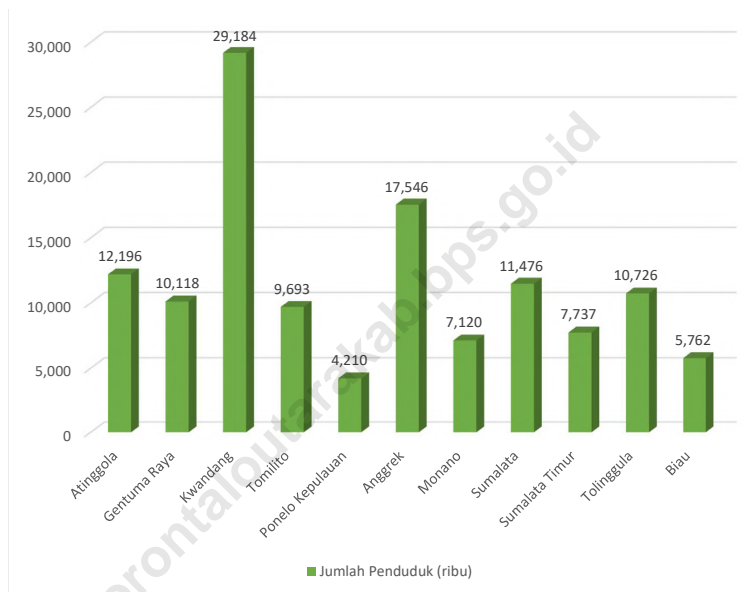
*group of agriculture as many as 18.360 people. While female worker mostly work in services as many as 11.507 people. Population based on primary job primary job are dominated by group of agriculture as many as 24.839 people.*

*Number of Job Seekers Registered in Gorontalo Utara Employment and Transmigration Office were 239 employee in 2019. The ratio of male job seekers is higher than female job seekers, there are 125 men and 114 women job seekers that registered in Employment and Transmigration Office of Gorontalo Utara Regency.*

*The largest numbers of job seekers who registered in Employment and Transmigration Office of Gorontalo Utara Regency have last educated scholar as senior high school and university, each 104 people and 115 people.*

**Gambar**  
**Figures** 3.1

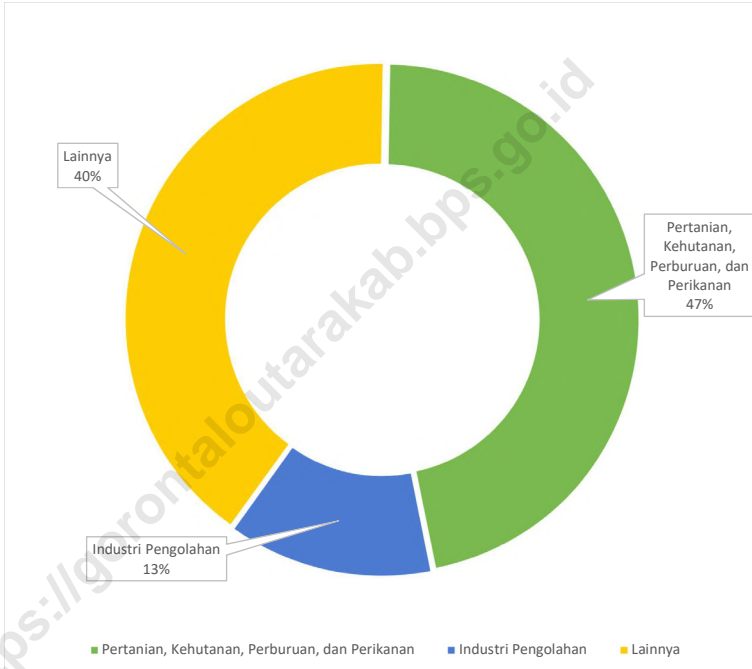
**Jumlah Penduduk menurut Kecamatan di Kabupaten  
Gorontalo Utara, 2019**  
*Population of Subdistrict in Gorontalo Utara Regency, 2019*



Sumber/Source : Dinas Kependudukan dan Pencatatan Sipil Kabupaten Gorontalo Utara/*Population and Civil Registration Agency in Gorontalo Utara Regency*

**Gambar 3.2**  
**Figures**

**Penduduk Berumur 15 Tahun Keatas yang Bekerja Menurut Lapangan Pekerjaan Utama di Kabupaten Gorontalo Utara, 2019**  
*Population Aged 15 Years and Over Who Worked in Gorontalo Utara Regency, 2019*



Sumber/Source : Badan Pusat Statistik Kabupaten Gorontalo Utara (Sakernas, 2019) / BPS-Statistics Agency Of Gorontalo Utara Regency (Sakernas, 2019)

### 3.1 PENDUDUK POPULATION

**Tabel 3.1.1 Penduduk, Laju Pertumbuhan Penduduk per Tahun, Distribusi Persentase Penduduk, Kepadatan Penduduk, Rasio Jenis Kelamin Penduduk Menurut Kecamatan di Kabupaten Gorontalo Utara, 2019**  
*Population, Population Growth Rate, Percentage Distribution of Population, Population Density, and Population Sex Ratio by Subdistrict in Gorontalo Utara Regency, 2019*

Kecamatan Subdistrict	Penduduk Population	Laju Pertumbuhan Penduduk per Tahun 2018-2019 Annual Population Growth Rate (%) 2018-2019
(1)	(2)	(3)
Atinggola	12 196	-1.43
Gentuma Raya	10 118	-2.32
Kwandang	29 184	-2.51
Tomilito	9 693	-3.34
Ponelo Kepulauan	4 210	-0.99
Anggrek	1 7546	-2.34
Monano	7 120	-1.71
Sumalata	11 476	-2.64
Sumalata Timur	7 737	-1.96
Tolinggula	10 726	-0.66
Biau	5 762	-1.00
<b>Gorontalo Utara</b>		
Hasil Registrasi/Registration Result	<b>125 768</b>	<b>-2.20</b>
Hasil Proyeksi <sup>1</sup> /Projection Result	<b>115 072</b>	<b>0.91</b>

Lanjutan Tabel/*Continued Table 3.1.1*

Kecamatan <i>Subdistrict</i>	Persentase Penduduk <i>Percentage of Total Population</i>	Kepadatan Penduduk per km2 <i>Population Density per sq.km</i>
(1)	(4)	(5)
Atinggola	9,70	4,61
Gentuma Raya	8,04	10,08
Kwandang	7,71	5,08
Tomilito	23,20	29,39
Ponelo Kepulauan	3,35	53,75
Anggrek	13,95	12,40
Monano	5,66	4,94
Sumalata	6,15	25,32
Sumalata Timur	9,12	5,81
Tolinggula	8,53	5,01
Biau	4,58	5,16
<b>Garontalo Utara</b>		
Hasil Registrasi/ <i>Registration Result</i>	<b>100</b>	<b>70,77</b>
Hasil Proyeksi/ <i>Projection Result</i>	<b>100</b>	<b>64,76</b>



Lanjutan Tabel/*Continued Table 3.1.1*

Kecamatan <i>Subdistrict</i>	Rasio Jenis Kelamin <i>Population Sex Ratio</i>
(1)	(7)
Atinggola	104,43
Gentuma Raya	104,61
Kwandang	104,62
Tomilito	101,34
Ponelo Kepulauan	101,53
Anggrek	106,69
Monano	101,36
Sumalata	103,77
Sumalata Timur	106,85
Tolinggula	105,05
Biau	104,69
<b>Gorontalo Utara</b>	
Hasil Registrasi/ <i>Registration Result</i>	<b>104,34</b>
Hasil Proyeksi <sup>1</sup> / <i>Projection Result</i>	<b>102,29</b>

Catatan/Note: <sup>1</sup> Data dari Hasil Proyeksi Penduduk Indonesia 2010–2035 (Pertengahan tahun/Juni)/*Data from the result of Indonesia Population Projection 2010–2035 (mid year/June)*

Sumber/Source: Dinas Kependudukan dan Pencatatan Sipil Kabupaten Gorontalo Utara/*Population and Civil Registration Agency in Gorontalo Utara Regency*

**Tabel**  
**Table** 3.1.2

**Proyeksi Jumlah Penduduk Menurut Kelompok Umur dan Jenis Kelamin Kabupaten Gorontalo Utara, 2019**  
**Population, Population Growth Rate, Percentage Population Projection by Age Group and Sex in Gorontalo Utara Regency, 2019**

Kelompok Umur Age Group	Jenis Kelamin Sex		Jumlah Total
	Laki-laki Male	Perempuan Female	
(1)	(2)	(3)	(4)
0-4	5 985	5 715	11 700
5-9	5 695	5 612	11 307
10-14	5 394	5 225	10 619
15-19	5 082	4 830	9 912
20-24	4 832	4 793	9 625
25-29	4 786	4 788	9 574
30-34	4 361	4 252	8 613
35-39	4 057	4 106	8 163
40-44	4 009	3 965	7 974
45-49	3 779	3 655	7 434
50-54	3 117	2 920	6 037
55-59	2 404	2 261	4 665
60-64	1 796	1 726	3 522
65-69	1 332	1 287	2 619
70-75	853	877	1 730
75+	705	873	1 578
<b>Gorontalo Utara</b>	<b>58 187</b>	<b>56 885</b>	<b>115 072</b>

Sumber/Source: Proyeksi Penduduk Kabupaten/Kota Provinsi Gorontalo 2010-2020/Regency/Municipality Population Projection in Gorontalo Province 2010-2020

### 3.2 KETENAGAKERJAAN EMPLOYMENT

**Tabel 3.2.1** Jumlah Penduduk Berumur 15 Tahun Keatas Menurut Jenis Kegiatan Selama Seminggu yang Lalu dan Jenis Kelamin di Kabupaten Gorontalo Utara, 2019  
*Population, Annual Population Growth Rate, Percentage Distribution of Population, Population Density, and Population Sex Ratio by Subdistrict in Gorontalo Utara Regency, 2019*

Penduduk Berumur 15 Tahun Keatas <i>Population Aged 15 Years and Over</i>	Jenis Kelamin <i>Sex</i>		
	Laki-laki <i>Male</i>	Perempuan <i>Female</i>	Jumlah <i>Total</i>
(1)	(2)	(3)	(4)
<b>Angkatan Kerja / Economically Active</b>	<b>35 376</b>	<b>20 770</b>	<b>56 146</b>
Bekerja / <i>Working</i>	33 983	19 366	53 349
Pengangguran Terbuka / <i>Unemployment</i>	1 393	1 404	2 797
<b>Bukan Angkatan Kerja / Economically Inactive</b>	<b>5 857</b>	<b>19 144</b>	<b>25 001</b>
Sekolah / <i>Attending School</i>	2 391	2 681	5 072
Mengurus Rumah Tangga / <i>Housekeeping</i>	1 216	15 294	16 510
Lainnya / <i>Others</i>	2 250	1 169	3 419
<b>Jumlah / Total</b>	<b>41 233</b>	<b>39 914</b>	<b>81 147</b>
<b>Tingkat Partisipasi Angkatan Kerja / Economically Active Participation Rate</b>	<b>85,80</b>	<b>52,04</b>	<b>69,19</b>
<b>Tingkat Pengangguran / Unemployment Rate</b>	<b>3,94</b>	<b>6,76</b>	<b>4,98</b>

Sumber/Source: Badan Pusat Statistik Kabupaten Gorontalo Utara (Sakernas, 2019) / BPS-Statistics Agency Of Gorontalo Utara Regency (Sakernas, 2019)

**Tabel**  
**Table** 3.2.2

**Jumlah Penduduk Berumur 15 Tahun Keatas Menurut Pendidikan Tertinggi yang Ditamatkan dan Jenis Kegiatan Selama Seminggu yang Lalu di Kabupaten Gorontalo Utara, 2019**  
***Population Aged 15 Years and Over by Educational Attainment and Type of Activity During the Previous Week in Gorontalo Utara Regency, 2019***

Pendidikan Tertinggi yang Ditamatkan <i>Educational Attainment</i>	Angkatan Kerja <i>Economically Active</i>			Bukan Angkatan Kerja <i>Economically Inactive</i>
	Bekerja <i>Working</i>	Pengangguran Terbuka <i>Unemployment</i>	Jumlah <i>Total</i>	
(1)	(2)	(3)	(4)	(5)
Sampai dengan Sekolah Dasar / <i>Until Primary School</i>	31 138	593	31 731	14 107
Sekolah Menengah Pertama / <i>Junior High School</i>	6 291	597	6 888	7 301
Sekolah Menengah Atas Sederajat / <i>Senior High School</i>	10 012	1 412	11 424	2 949
Perguruan Tinggi atau di atas SMA / <i>Colege or Above Senior High School</i>	5 908	195	6 103	644
<b>Jumlah / Total</b>	<b>53 349</b>	<b>2 797</b>	<b>56 146</b>	<b>25 001</b>

Sumber/Source: Badan Pusat Statistik Kabupaten Gorontalo Utara (Sakernas, 2019) / BPS-Statistics Agency Of Gorontalo Utara Regency (Sakernas, 2019)

**Tabel**  
**Table** 3.2.3

**Jumlah Penduduk Berumur 15 Tahun Keatas yang Bekerja Selama Seminggu yang Lalu Menurut Status Pekerjaan Utama dan Jenis Kelamin di Kabupaten Gorontalo Utara, 2019**

***Population Aged 15 Years and Over Who Worked During the Previous Week by Main Employment Status and Sex in Gorontalo Utara Regency, 2019***

Status Pekerjaan Utama <i>Main Employment Status</i>	Jenis Kelamin <i>Sex</i>		
	Laki-laki <i>Male</i>	Perempuan <i>Female</i>	Jumlah <i>Total</i>
(1)	(2)	(3)	(4)
Berusaha sendiri / <i>Own account worker</i>	7 363	3 436	10 799
Berusaha dibantu buruh tidak tetap atau tak dibayar / <i>Employer assisted by temporary or unpaid worker</i>	6 762	3 495	10 257
Berusaha dibantu buruh tetap atau buruh dibayar / <i>Employer assisted by permanent or paid worker</i>	1 541	134	1 675
Buruh, Karyawan, Pegawai / <i>Regular employee</i>	11 067	6 150	17 217
Pekerja bebas / <i>Casual employee</i>	5 800	1 997	7 797
Pekerja keluarga atau tak dibayar / <i>Family worker or unpaid worker</i>	1 450	4 154	5 604
<b>Jumlah / Total</b>	<b>33 983</b>	<b>19 366</b>	<b>53 349</b>

Sumber/Source: Badan Pusat Statistik Kabupaten Gorontalo Utara (Sakernas, 2019) / BPS-Statistics Agency Of Gorontalo Utara Regency (Sakernas, 2019)

**Tabel 3.2.4** Jumlah Penduduk Berumur 15 Tahun Keatas yang Bekerja Menurut Lapangan Pekerjaan Utama dan Jenis Kelamin di Kabupaten Gorontalo Utara, 2019  
**Population Aged 15 Years and Over Who Worked by Main Business Field and Sex in Gorontalo Utara Regency, 2019**

Lapangan Pekerjaan Utama <i>Main Business Field</i>	Jenis Kelamin <i>Sex</i>		
	Laki-laki <i>Male</i>	Perempuan <i>Female</i>	Jumlah <i>Total</i>
(1)	(2)	(3)	(4)
Pertanian, Kehutanan, Perburuan, dan Perikanan / <i>Agriculture, Forestry, Hunting, and Fisheries</i>	18 360	6 479	24 839
Industri Pengolahan / <i>Manufacturing Industry</i>	5 589	1 380	6 969
Lainnya / <i>Another</i>	10 034	11 507	21 541
<b>Jumlah / Total</b>	<b>33 983</b>	<b>19 366</b>	<b>53 349</b>

Sumber/Source: Badan Pusat Statistik Kabupaten Gorontalo Utara (Sakernas, 2019) / BPS-Statistics Agency Of Gorontalo Utara Regency (Sakernas, 2019)

**Tabel**  
**Table** 3.2.5

**Jumlah Penduduk Berumur 15 Tahun Keatas yang Bekerja Selama Seminggu yang Lalu Menurut Kelompok Umur dan Jenis kelamin di Kabupaten Gorontalo Utara, 2019**  
**Population Aged 15 Years and Over Who Worked During The Previous Week by Age Group and Sex in Gorontalo Utara Regency, 2019**

Kelompok Umur Age Group	Jenis Kelamin Sex		Jumlah Total
	Laki-laki Male	Perempuan Female	
(1)	(2)	(3)	(4)
15–19	1 815	190	2 005
19–24	3 755	2 263	6 018
25–29	4 806	2 148	6 954
30–34	4 315	1 965	6 280
35–39	4 028	2 085	6 113
40–44	3 900	2 480	6 380
45–49	3 520	2 314	5 834
50–54	3 062	1 990	5 052
55–59	2 019	1 497	3 516
65+	2 763	2 434	5 197
<b>Gorontalo Utara</b>	<b>33 983</b>	<b>19 366</b>	<b>53 349</b>

Sumber/Source: Badan Pusat Statistik Kabupaten Gorontalo Utara (Sakernas, 2019) / BPS-Statistics Agency Of Gorontalo Utara Regency (Sakernas, 2019)

**Tabel** 3.2.6  
**Table**

**Jumlah Penduduk Berumur 15 Tahun Keatas yang Bekerja Selama Seminggu yang Lalu Menurut Jumlah Jam Kerja Seluruhnya dan Jenis Kelamin di Kabupaten Gorontalo Utara, 2019**  
**Population Aged 15 Years and Over Who Worked During The Previous Week by Total Working Hours and Sex in Gorontalo Utara Regency, 2019**

Jumlah Jam Kerja Seluruhnya (jam) <i>Total Working Hours (hours)</i>	Jenis Kelamin <i>Sex</i>		Jumlah <i>Total</i>
	Laki-laki <i>Male</i>	Perempuan <i>Female</i>	
(1)	(2)	(3)	(4)
0–1	1 418	1 184	2 602
1–14	2 115	3 995	6 110
15–24	4 398	2 682	7 080
25–34	4 174	2 496	6 670
35–40	5 197	4 112	9 309
41+	16 681	4 897	21 578
<b>Jumlah/Total</b>	<b>33 983</b>	<b>19 366</b>	<b>53 349</b>

Sumber/Source: Badan Pusat Statistik Kabupaten Gorontalo Utara (Sakernas, 2019) / BPS-Statistics Agency Of Gorontalo Utara Regency (Sakernas, 2019)



**Tabel**  
**Table** 3.2.7

**Jumlah Penduduk Berumur 15 Tahun Keatas yang Bekerja Selama Seminggu yang Lalu Menurut Jumlah Jam Kerja Pada Pekerjaan Utama dan Jenis Kelamin di Kabupaten Gorontalo Utara, 2019**  
**Population Aged 15 Years and Over Who Worked During The Previous Week by Number of Working Hours in Main Industry and Sex in Gorontalo Utara Regency, 2019**

Jumlah Jam Kerja Seluruhnya (jam) <i>Total Working Hours (hours)</i>	Jenis Kelamin <i>Sex</i>		Jumlah <i>Total</i>
	Laki-laki <i>Male</i>	Perempuan <i>Female</i>	
(1)	(2)	(3)	(4)
0–1	1 418	1 184	2 602
1–14	3 031	4 217	7 248
15–24	5 032	3 035	8 067
25–34	4 525	2 551	7 076
35–40	6 088	4 300	10 388
41+	13 889	4 079	17 968
<b>Jumlah/Total</b>	<b>33 983</b>	<b>19 366</b>	<b>53 349</b>

Sumber/Source: Badan Pusat Statistik Kabupaten Gorontalo Utara (Sakernas, 2019) / BPS-Statistics Agency Of Gorontalo Utara Regency (Sakernas, 2019)

**Tabel**  
**Table** 3.2.8**Jumlah Pencari Kerja Terdaftar Menurut Tingkat Pendidikan Tertinggi yang Ditamatkan dan Jenis Kelamin di Kabupaten Gorontalo Utara, 2019**  
**Number of Registered Job Applicants by Educational Attainment and Sex in Gorontalo Utara Regency, 2019**

Pendidikan Tertinggi yang Ditamatkan <i>Educational Attainment</i>	Jenis Kelamin <i>Sex</i>		
	Laki-laki <i>Male</i>	Perempuan <i>Female</i>	Jumlah <i>Total</i>
(1)	(2)	(3)	(4)
Tidak/Belum Pernah Sekolah <i>No Schooling</i>	-	-	-
Tidak/Belum Tamat SD <i>Not Yet Completed Primary School</i>	-	-	-
Sekolah Dasar <i>Primary School</i>	1	1	2
Sekolah Menengah Pertama <i>Junior High School</i>	-	-	-
Sekolah Menengah Atas <i>Senior High School</i>	74	30	104
Sekolah Menengah Atas Kejuruan <i>Vocational Senior High School</i>	12	1	13
Diploma I/II/III/Akademi <i>Diploma I/II/III/Academy</i>	2	3	5
Universitas <i>University</i>	36	79	115
<b>Gorontalo Utara</b>	<b>125</b>	<b>114</b>	<b>239</b>

Sumber/Source: Dinas Transmigrasi dan Tenaga Kerja Gorontalo Utara / *Transmigration and Employment Office of Gorontalo Utara Regency*

**Tabel 3.2.9** Jumlah Pencari Kerja Terdaftar Menurut Kecamatan di Kabupaten Gorontalo Utara, 2019  
**Table** Number of Registered Job Applicants by Subdistrict in Gorontalo Utara Regency, 2019

Kecamatan Subdistrict	Jenis Kelamin Sex		
	Laki-laki Male	Perempuan Female	Jumlah Total
(1)	(2)	(3)	(4)
Atinggola	26	18	44
Gentuma Raya	8	7	15
Kwandang	35	44	79
Tomilito	8	7	15
Ponelo Kepulauan	3	5	8
Anggrek	10	19	29
Monano	7	4	11
Sumalata	14	9	23
Sumalata Timur	3	4	7
Tolinggula	3	3	6
Biau	1	1	2
<b>Gorontalo Utara</b>	<b>118</b>	<b>121</b>	<b>239</b>

Sumber/Source: Dinas Transmigrasi dan Tenaga Kerja Gorontalo Utara / Transmigration and Employment Office of Gorontalo Utara Regency

**Tabel 3.2.10** Jumlah Pencari Kerja Terdaftar Menurut Kelompok Umur dan Jenis Kelamin di Kabupaten Gorontalo Utara, 2019  
**Table** Number of Registered Job Applicants by Age Group and Sex in Gorontalo Utara Regency, 2019

Klasifikasi Jabatan Classification of Occupation	Jenis Kelamin Sex		
	Laki-laki Male	Perempuan Female	Jumlah Total
(1)	(2)	(3)	(4)
15 - 19	10	16	26
20 - 29	94	90	184
30 - 44	14	14	28
45 - 54	1	-	1
55+	-	-	-
<b>Gorontalo Utara</b>	<b>119</b>	<b>120</b>	<b>239</b>

Sumber/Source: Dinas Transmigrasi dan Tenaga Kerja Gorontalo Utara / Transmigration and Employment Office of Gorontalo Utara Regency

**Tabel 3.2.11 Jumlah Pencari Kerja Terdaftar Menurut Bulan dan Jenis Kelamin di Kabupaten Gorontalo Utara, 2019**  
**Table 3.2.11 Number of Registered Job Applicants by Month and Sex in Gorontalo Utara Regency, 2019**

Jumlah Jam Kerja Seluruhnya (jam) Total Working Hours (hours)	Jenis Kelamin Sex		Jumlah Total
	Laki-laki Male	Perempuan Female	
(1)	(2)	(3)	(4)
Januari/January	18	19	37
Februari/February	1	1	2
Maret/March	20	5	25
April/April	3	-	3
Mei/May	3	-	3
Juni/June	8	7	15
Juli/July	7	10	17
Agustus/August	8	1	9
September/September	23	13	36
Oktober/October	2	5	7
November/November	12	40	52
Desember/December	20	13	33
<b>Jumlah/Total</b>	<b>125</b>	<b>114</b>	<b>239</b>

Sumber/Source: Dinas Transmigrasi dan Tenaga Kerja Gorontalo Utara / Transmigration and Employment Office of Gorontalo Utara Regency

**BAB****4****SOSIAL DAN KESEJAHTERAAN  
RAKYAT****SOCIAL AND WELFARE****Jumlah Sekolah***Total of School*

<b>TK</b>	<b>59</b>
<b>SD</b>	<b>135</b>
<b>SMP</b>	<b>46</b>
<b>SMA</b>	<b>11</b>
<b>SMK</b>	<b>6</b>

**Jumlah Siswa***Total of Student*

<b>TK</b>	<b>1995</b>
<b>SD</b>	<b>13026</b>
<b>SMP</b>	<b>5894</b>
<b>SMA</b>	<b>4434</b>
<b>SMK</b>	<b>1010</b>

**Jumlah Guru***Total of Teacher*

<b>TK</b>	<b>153</b>
<b>SD</b>	<b>1130</b>
<b>SMP</b>	<b>596</b>
<b>SMA</b>	<b>261</b>
<b>SMK</b>	<b>118</b>



**PENJELASAN TEKNIS**

1. **Tidak/belum pernah sekolah** adalah mereka yang tidak pernah atau belum pernah terdaftar dan tidak pernah atau belum pernah aktif mengikuti pendidikan di suatu jenjang pendidikan formal. Termasuk juga yang tamat/belum tamat taman kanak-kanak tetapi tidak melanjutkan ke sekolah dasar.
2. **Masih bersekolah** adalah mereka yang terdaftar dan aktif mengikuti pendidikan formal dan nonformal (Paket A, B, atau C), baik pendidikan dasar, menengah maupun pendidikan tinggi. Bagi mahasiswa yang sedang cuti dianggap masih bersekolah.
3. **Tidak bersekolah lagi** adalah mereka yang pernah terdaftar dan aktif mengikuti pendidikan di suatu jenjang pendidikan formal dan nonformal (Paket A, B, atau C), tetapi pada saat pencacahan tidak lagi terdaftar dan tidak aktif mengikuti pendidikan.
4. **Tamat sekolah** adalah menyelesaikan pelajaran yang ditandai dengan lulus ujian akhir pada kelas atau tingkat terakhir suatu jenjang pendidikan di sekolah negeri maupun swasta dengan mendapatkan tanda tamat belajar/ijazah. Seseorang yang belum mengikuti pelajaran pada kelas tertinggi tetapi telah mengikuti ujian akhir dan lulus dianggap tamat sekolah.

**TECHNICAL NOTES**

1. **Not/never attending school** is someone who has never attended or never been registered in a formal education, such as primary, secondary, and tertiary education. Those who just completed kindergarten are considered as never.
2. **Attending school** is someone who is currently attending primary, secondary, or tertiary education, including package A, package B, or package C. College student who postpones his/her study is considered as attending school.
3. **Not attending school anymore** is someone who had enrolled and participated in formal and non-formal education in the past including package A, package B, or package C, but currently does not attend school.
4. **Completed particular level of education** is someone who has completed particular level of education in private or public school and accepting graduation certificate. Someone who has never attended the highest grade but passed the final exam is considered as completed particular level of education.



5. **Dapat membaca dan menulis** artinya dapat membaca dan menulis kata-kata/kalimat sederhana dengan suatu aksara tertentu.
6. **Jalur Pendidikan di Indonesia** terdiri atas 1) pendidikan formal, 2) pendidikan nonformal, dan 3) pendidikan informal yang ketiganya dapat saling melengkapi dan memperkaya (Undang-Undang No. 20 Tahun 2013 tentang Sistem Pendidikan Nasional).
7. **Jenjang Pendidikan Formal** terdiri atas pendidikan dasar, pendidikan menengah, dan pendidikan tinggi. Jenis pendidikan yang diajarkan mencakup pendidikan umum, kejuruan, akademik, profesi, vokasi, keagamaan, dan khusus. Pendidikan Dasar berbentuk Sekolah Dasar (SD) dan Madrasah Ibtidaiyah (MI) atau bentuk lain yang sederajat serta Sekolah Menengah Pertama (SMP) dan Madrasah Tsanawiyah (MTs), atau bentuk lain yang sederajat Pendidikan Menengah berbentuk Sekolah Menengah Atas (SMA), Madrasah Aliyah (MA), Sekolah Menengah Kejuruan (SMK), dan Madrasah Aliyah Kejuruan (MAK), atau bentuk lain yang sederajat. Pendidikan Tinggi merupakan jenjang pendidikan setelah pendidikan menengah yang mencakup program pendidikan diploma, sarjana, magister,
5. **Able to read and write** is the ability to read and write at least a simple sentence in any letter of alphabets.
6. **The Education System in Indonesia** consists of 1) a formal education, 2) non-formal education, and 3) informal education that all three can be complementary and enriching (Law No. 20 Year 2013 about The National Education System).
7. **The Formal Education Level** consists of primary education, secondary education, and high education. The kind of education that taught consists of general education, vocational, academic, professional, religious, and specific education.  
The Primary Education consists of Elementary School and Islamic Elementary School or other equivalent forms and Junior High School and MTs, or other equivalent forms.  
  
The Secondary Education consists of the senior high school, MA, Vocational School, and Vocational Madrasah Aliyah, or other equivalent forms.  
  
The High Education consists of the education level after the secondary education that consists of diplomas, bachelor, master, specialist, and

spesialis, dan doktor yang diselenggarakan oleh perguruan tinggi. Perguruan tinggi dapat berbentuk akademi, politeknik, sekolah tinggi, institut, atau universitas.

8. **Rumah Sakit** adalah tempat pemeriksaan dan perawatan kesehatan, biasanya berada di bawah pengawasan dokter/tenaga medis, yang melayani penderita yang sakit untuk berobat rawat jalan atau rawat inap.
9. **Rumah Sakit Bersalin** adalah rumah sakit khusus untuk persalinan, dilengkapi pelayanan spesialis pemeriksaan kehamilan, persalinan, rawat inap dan rawat jalan ibu dan anak yang berada di bawah pengawasan dokter spesialis kandungan.
10. **Rumah Bersalin** adalah sarana pelayanan kesehatan dengan izin sebagai rumah bersalin, dilengkapi pelayanan pemeriksaan kehamilan, persalinan serta pemeriksaan ibu dan anak yang berada di bawah pengawasan bidan senior.
11. **Poliklinik** adalah sarana kesehatan yang dipakai untuk pelayanan berobat jalan, biasanya berada di bawah pengawasan dokter/tenaga medis.
12. **Puskesmas (Pusat Kesehatan Masyarakat)** adalah unit pelaksana teknis dinas kesehatan kabupaten/ kota yang mempunyai fungsi

*doctoral degrees that are held by the college. The colleges can be academy, polytechnic, high school, institute, or university.*

8. **Hospital** is a place for health check, usually controlled/supervised by doctors/medical personnel to serve the ill patients to get outpatient or inpatient treatment services.
9. **Maternity Hospital** is a specialized hospital for childbirth, has specialist inspection service to pregnancy, childbirth, hospitalization and outpatient for mothers and children that is under the supervision of an obstetrician.
10. **Maternity House** is health care facility with a license as a maternity house, equipped with prenatal care, childbirth and examination of mothers and children which is under the supervision of a senior midwife.
11. **Polyclinic** is a health facility in which to get outpatient services, usually under the control of doctor/medical personnel.
12. **Public Health Center** is technical implementation unit of regency health department that have the primary function as a first-level health care providers. The

utama sebagai penyelenggara pelayanan kesehatan tingkat pertama. Wilayah kerja puskesmas maksimal adalah satu kecamatan dan untuk dapat menjangkau wilayah kerjanya, puskesmas mempunyai jaringan pelayanan yang meliputi unit Puskesmas Pembantu (Pustu), unit Puskesmas Keliling (Puskel), dan unit bidan desa/komunitas (Peraturan Menteri Kesehatan RI No. 75 Tahun 2014 Tentang Pusat Kesehatan Masyarakat).

**13. Apotek** adalah suatu tempat tertentu yang digunakan untuk melakukan pekerjaan kefarmasian, dan penyaluran/ penjualan obat atau bahan farmasi dan perbekalan kesehatan lainnya kepada masyarakat yang dikelola oleh tenaga apoteker (Peraturan Menteri Kesehatan RI No. 1332 Tahun 2002 Tentang Perubahan Atas Peraturan Menteri Kesehatan RI No. 922/MENKES/PER/X/1993 Tentang Ketentuan dan Tata Cara Pemberian Izin Apotek).

**14. Imunisasi** adalah memasukkan kuman atau racun penyakit tertentu yang sudah dilemahkan (vaksin) ke dalam tubuh dengan cara disuntik atau diminum (diteteskan dalam mulut) dengan maksud agar terjadi kekebalan tubuh terhadap penyakit tersebut.

**15. Keluhan kesehatan** adalah keadaan seseorang yang mengalami gangguan kesehatan

*working area standard of public health center is one district and to reach their working areas, public health centers have a service network covering subsidiary of public health center, mobile public health center units, and midwife units (Regulation of the Minister of Health of Indonesia Number 75 Year 2014 about Public Health Center).*

**13. Pharmacy** is a specific place that is used for pharmaceutical jobs, and distribution/sale of drugs/ pharmaceuticals and other medical supplies to people that are administered by trained pharmacist (Regulation of the Minister of Health of Indonesia Number 1332 Year 2002 about the Changes of Regulation of the Minister of Health of Indonesia Number 922/MENKES/PER/X/1993 about Pro-vision and Procedures for Administration of Licensed Pharmacies).

**14. Immunization** is putting enervated microbe of a certain disease into human body by injection or drinking (dropping into mouth) to make the body immune to that disease.

**15. Health complaint** is a condition where a person has health or mental problems because of acute

atau kejiwaan, baik karena penyakit akut, penyakit kronis, kecelakaan, kriminal, atau hal lain.

**16. Mengobati sendiri** adalah upaya oleh anggota rumah tangga/keluarga dengan melakukan pengobatan sendiri tanpa datang ke tempat fasilitas kesehatan atau memanggil dokter/petugas kesehatan ke rumahnya (misal minum obat modern, jamu, kerokan, kompres, kop, pijat) agar sembuh atau menjadi lebih ringan keluhan kesehatannya.

**17. Angka penemuan kasus tuberkulosis** adalah jumlah kasus baru tuberkulosis (TB) dan kasus TB yang didiagnosis kambuh yang diobati dalam program penanggulangan TB nasional dan dilaporkan kepada WHO, dibagi dengan perkiraan WHO terhadap jumlah kasus insiden tuberkulosis pada tahun yang sama, dinyatakan sebagai persentase.

**18. Angka keberhasilan pengobatan tuberkulosis smear positive/Basil Tahan Asam (BTA) positif** adalah proporsi (dinyatakan sebagai persentase) kasus TB BTA positif yang terdaftar di bawah program pengendalian TB nasional pada tahun tertentu yang dinyatakan berhasil menyelesaikan pengobatan. Dengan atau tanpa bukti bakteriologi keberhasilan ("sembuh" dan "menyelesaikan pengobatan" masing-masing).

**19. Kasus kumulatif AIDS** adalah

*illness, chronically illness, accident, crimes, or others.*

**16. Self treatment** is an effort of household members/family to have a health treatment by themselves without visiting health facilities or a doctor/health personnel (for instance, by taking modern medicine, herb medicine, chief with a coin, compress, cupping suction, massage) in order to recover from illness or reduce the health complaint.

**17. The case detection rate for all forms of tuberculosis** is the number of new and replase tuberculosis cases diagnosed and treated in national tuberculosis control programmes and notified to WHO, divided by WHO's estimate of the number of incident tuberculosis cases for the same year, expressed as a percentage.

**18. The treatment success rate for new pulmonary smear-positive tuberculosis cases** is the proportion (expressed as a percentage) of new smear-positive tuberculosis cases registered under a national tuberculosis control programme in a given year that succesfully completed treatment. With or without bacteriological evidence of succes ("cured" and "treatment completed" respectively).

**19. Cumulative AIDS case** is

kumulatif kasus AIDS sampai dengan referensi waktu tertentu.

**20. BCG** (*Bacillus Calmette Guerin*) merupakan vaksinasi untuk mencegah penyakit TBC, diberikan pada bayi baru lahir atau anak, dengan suntikan pada kulit pangkal lengan atas. Bekas suntikan kemudian akan membentuk tonjolan kecil jaringan parut pada kulit lengan atas. Suntikan BCG diberikan kepada anak sebanyak 1 kali.

**21. DPT** (*Difteri, Pertusis, Tetanus*) merupakan vaksin untuk mencegah penyakit Difteri, Pertusis, dan Tetanus yang diberikan pada bayi berumur 3 bulan ke atas, dengan suntikan pada paha, diulang 1 bulan dan 2 bulan kemudian, sehingga suntikan imunisasi DPT lengkap pada balita berjumlah 3 kali (kadang-kadang selang waktu antar suntikan bisa lebih dari 1 bulan).

**22. Luas lantai** adalah luas lantai yang ditempati dan digunakan untuk keperluan sehari-hari (sebatas atap).

**23. Air leding** adalah sumber air yang berasal dari air yang telah melalui proses penjernihan dan penyehatan sebelum dialirkan kepada konsumen melalui instalasi berupa saluran air. Sumber air ini biasanya diusahakan oleh PAM/PDAM/BPAM. Termasuk dalam hal ini air leding yang didapat secara

*cummulative AIDS cases with reference to a particular time.*

**20. BCG** (*Bacillus Calmette Guerin*) is a vaccine to prevent TBC disease, given to newborns or children, by injection at the base of the skin of the upper arm. Injection site will form little bumps of scar tissue in the skin of the upper arm. BCG injections given to children 1 times.

**21. DPT** (*Diphtheria, Pertussis, Tetanus*) is a vaccine to prevent the diphtheria, pertussis, and tetanus disease, given to infants aged 3 months and above, with a shot in the thigh, repeated one month and two months later, so that the complete DPT immunization shots at toddler totaling 3 times (sometimes the time interval between injections can be more than 1 month).

**22. Floor area** is the total area which is occupied and utilized daily.

**23. Pipe water** is a water source that comes from water that has been through a process of purification and sanitation before distribute to consumers through an instalation of water lines. This water source is usually distributed by PAM/PDAM/BPAM. This include a pipe water that sold at retail.

eceran.

**24. Sumur terlindung** adalah air yang berasal dari dalam tanah yang digali dan lingkaran sumur tersebut dilindungi oleh tembok paling sedikit 0,8 meter di atas tanah dan 3 meter ke bawah tanah, serta ada lantai semen sejauh 1 meter dari lingkaran sumur.

**25. Status penguasaan bangunan tempat tinggal milik sendiri** adalah jika tempat tinggal tersebut pada waktu pencacahan betul-betul sudah milik kepala rumah tangga atau salah seorang anggota rumah tangga. Rumah yang dibeli secara angsuran melalui kredit bank atau rumah dengan status sewa beli dianggap rumah milik sendiri.

**26. Peristiwa tindak pidana yang dilaporkan** ialah setiap peristiwa yang diterima kepolisian dari laporan masyarakat, atau peristiwa dimana pelakunya tertangkap tangan oleh kepolisian.

**27. Jumlah tindak pidana** menggambarkan jumlah kasus tindak pidana yang terjadi pada kurun waktu tertentu. Resiko penduduk terjadi tindak pidana per 100.000 penduduk  $= (\text{Jumlah tindak pidana tahun } t) / (\text{Jumlah penduduk tahun } t) \times 100.000$

Resiko penduduk terjadi tindak pidana per 100.000 penduduk mengindikasikan peluang penduduk berisiko

**24. Protected wells** is water that comes from the soil were excavated and the circumference of the well was protected by walls at least 0.8 meters above ground and 3 meters underground, and cement floor as far as 1 meter from the well circumference.

**25. Own ownership property status** is a status of dwelling occupied belongs to the head of household or one of the household member. Houses bought through bank credit or houses with leasing status were also categorized as an own property.

**26. Reported crime incidence** includes all criminal cases reported and received by police office, and all crimes caught by police.

**27. Crime total** refers to the number of criminal cases occurring during a given period.

*Crime rate*

$= (\text{Number of criminal cases year } t) / (\text{Total population year } t) \times 100.000$

*Crime rate indicates the probability of population exposed to risk of crime, expressed in every 100,000 people.*

terkena tindak pidana. Biasanya dinyatakan dalam setiap 100.000 penduduk.

Selang waktu terjadi tindak pidana tahun t

$= (365 \times 24 \times 60 \times 60) / (\text{Jumlah tindak pidana tahun t}) \times (\text{detik})$

Selang waktu terjadi tindak pidana tahun t mengindikasikan selang waktu terjadinya satu tindak kejahatan dengan kejahatan yang lain.

Persentase penyelesaian tindak pidana

$= (\text{Jumlah tindak pidana yang diselesaikan}) / (\text{Jumlah peristiwa tindak pidana yang dilaporkan}) \times 100\%$

Persentase penyelesaian peristiwa tindak pidana menyatakan persentase penyelesaian tindak pidana oleh polisi. Suatu tindak pidana dinyatakan sebagai kasus yang selesai di tingkat kepolisian, apabila:

berkas perkaranya sudah siap untuk diserahkan atau telah diserahkan kepada kejaksaan;

dalam hal delik aduan, pengaduannya dicabut dalam tenggang waktu yang telah ditentukan menurut undang-undang;

telah diselesaikan oleh kepolisian berdasarkan azas plichtmatigheid (kewajiban berdasarkan kewenangan hukum);

kasus yang dimaksud tidak

*Crime clock*

$= (365 \times 24 \times 60 \times 60) / (\text{Number of criminal cases year t}) \times (\text{second})$

*Crime clock indicates the time interval of occurrence between one crime to another crime.*

*Crime clearance rate*

$= (\text{Number of cleared criminal cases}) / (\text{Number of reported criminal cases}) \times 100\%$

*Crime clearance rate refers to percentage of crime clearance by police. A criminal case is categorized as a cleared case by police, if:*

*All documents are ready to submit or already submitted to justice court;*

*In the case of attense that warrants complaint, the complaint was withdraw within a given period state in the law;*

*The case was cleared by police based on the principle of plichtmatigheid (obligation on the basis of law authority);*

*The case was not the responsibility*



termasuk kompetensi kepolisian;  
tersangka meninggal dunia;  
kasus kadaluwarsa.

28. **Bencana Alam** adalah peristiwa atau serangkaian peristiwa yang mengancam dan mengganggu kehidupan/penghidupan masyarakat yang disebabkan oleh faktor alam antara lain berupa gempa bumi, tsunami, gunung meletus, banjir, kekeringan, angin topan, dan tanah longsor sehingga mengakibatkan kerugian materi maupun non-materi.
29. **Korban meninggal** adalah orang yang dilaporkan tewas atau meninggal dunia akibat bencana.
30. **Korban hilang** adalah orang yang dilaporkan hilang atau tidak ditemukan atau tidak diketahui keberadaannya setelah terjadi bencana.
31. **Korban luka/sakit** adalah orang yang mengalami luka-luka atau sakit, dalam keadaan luka ringan, luka sedang maupun luka parah/berat, baik yang berobat jalan maupun rawat inap.
32. **Rusak Berat** adalah kriteria kerusakan yang mengakibatkan bangunan roboh atau sebagian besar komponen struktur rusak.
33. **Rusak sedang** adalah kriteria kerusakan yang mengakibatkan sebagian kecil komponen struktur rusak, dan komponen penunjang rusak namun bangunan masih tetap berdiri.
34. **Rusak ringan** adalah kriteria

of police office;  
The suspect died;  
The case was out of date.

28. **Natural Disaster** is an event or series of events that threaten and disrupt the lives and livelihoods caused by natural factors such as: earthquake, tsunami, volcanic eruption, flood, flash flood, drought, typhoon/cyclone, and landslide so it can lead to result in loss of material and non-material.
29. **Fatality** is a person reported killed or death in the wake of a disaster.
30. **Missing person** is a person reported missing or who cannot be located or who cannot be accounted for in the wake of a disaster.
31. **Casualty** is a person suffering injury or illness, in a state of light injury, moderate injury, or heavy injury, which in undergoing treatment as either an outpatient or inpatient.
32. **Severely damaged** is the criteria of damage that resulted most buildings collapsed or damaged its structural components.
33. **Damaged** is the criteria of damage that resulted defective fraction of structural components and supporting components damaged, but the building still stands.
34. **Lightly damaged** is the criteria



kerusakan yang mengakibatkan sebagian komponen struktur retak (struktur masih bisa digunakan) dan bangunan masih tetap berdiri.

35. Untuk mengukur kemiskinan, BPS menggunakan konsep kemampuan memenuhi kebutuhan dasar (basic needs approach). Dengan pendekatan ini, kemiskinan dipandang sebagai ketidakmampuan dari sisi ekonomi untuk memenuhi kebutuhan dasar makanan dan bukan makanan yang diukur dari sisi pengeluaran. Metode yang digunakan adalah menghitung Garis Kemiskinan (GK), yang terdiri dari dua komponen yaitu Garis Kemiskinan Makanan (GKM) dan Garis Kemiskinan Non-Makanan (GKNM). Penghitungan Garis Kemiskinan dilakukan secara terpisah untuk daerah perkotaan dan perdesaan.

36. **Penduduk miskin** adalah penduduk yang memiliki rata-rata pengeluaran per kapita per bulan di bawah Garis Kemiskinan.

37. **Garis Kemiskinan Makanan (GKM)** merupakan nilai pengeluaran kebutuhan minimum makanan yang disetarakan dengan 2.100 kkalori per kapita per hari. Garis Kemiskinan Non-Makanan (GKNM) adalah kebutuhan minimum untuk perumahan, sandang, pendidikan, kesehatan, dan kebutuhan dasar lainnya.

*of damage that resulted partially cracked structural components, but the structure still can be used and the building still stands.*

35. *To measure poverty, BPS-Statistics Indonesia has used the concept of basic needs approach. Therefore, poverty is viewed as economic inability to fulfill food and non-food basic needs which are measured by consumption/expenditure. The method used is calculating poverty line, which consists of two components that are Food Poverty Line (FPL) and Non-Food Poverty Line (NFPL). The poverty line was calculated separately for urban and rural areas.*

36. *A person whose expenditure per capita per month is below the poverty line is considered to be poor.*

37. ***The Food Poverty Line** refers to the daily minimum requirement of 2,100 kcal per capita per day. The Non-Food Poverty Line refers to the minimum requirement for household necessities for clothing, education, health, and other basic individual needs.*

### Ukuran Kemiskinan

a. **Head Count Index** (HCI-P0) adalah persentase penduduk miskin yang berada di bawah Garis Kemiskinan (GK).

b. **Indeks Kedalaman Kemiskinan** (Poverty Gap Index-P1) merupakan ukuran rata-rata kesenjangan pengeluaran masing-masing penduduk miskin terhadap garis kemiskinan. Semakin tinggi nilai indeks, semakin jauh rata-rata pengeluaran penduduk dari garis kemiskinan.

c. **Indeks Keparahan Kemiskinan** (Poverty Severity Index-P2) memberikan gambaran mengenai penyebaran pengeluaran di antara penduduk miskin. Semakin tinggi nilai indeks, semakin tinggi ketimpangan pengeluaran di antara penduduk miskin.

### Poverty Measures

a. **Head Count Index** (HCI-P0) simply measures the percentage of the population that is counted as poor, often denoted by P0.

b. **Poverty Gap Index-P1** measures the extent to which individuals fall below the poverty line (the poverty gaps) as a proportion of the poverty line. Higher value of the index shows that the gap between average expenditure of the poor and the poverty line is wider.

c. **Poverty Severity Index-P2** describes inequality among the poor. Higher value of the index shows that inequality among the poor is higher.

**ULASAN****DESCRIPTION****Pendidikan**

Kabupaten Gorontalo Utara memiliki sebaran fasilitas pendidikan yang cukup merata di 11 kecamatan. Tercatat di Dinas Pendidikan bahwa Kabupaten Gorontalo Utara memiliki 59 Taman Kanak-Kanak, 135 Sekolah Dasar, 46 Sekolah Menengah Pertama dan 11 Sekolah Menengah Atas. Dari ketiga tingkat pendidikan tersebut, tingkat pendidikan SD memiliki jumlah Sekolah, Murid dan Guru terbanyak.

**Kesehatan**

Fasilitas Kesehatan yang terdapat di Kabupaten Gorontalo Utara meliputi Rumah Sakit, Poliklinik, Puskesmas, Puskesmas Pembantu, dan Polindes. Untuk Rumah Sakit di Gorontalo Utara hanya memiliki 1 rumah sakit umum, sedangkan untuk Poliklinik sebanyak 3. Puskesmas tersebar di setiap Kecamatan sebanyak 15 Puskesmas dan terdapat pula Puskesmas Pembantu sebanyak 30. Tenaga Medis yang melayani masyarakat di Kabupaten Gorontalo Utara adalah 32 orang Dokter, 153 Perawat, 229 Bidan, 32 Ahli farmasi dan 29 Ahli Gizi.

**Agama**

Sebagian besar penduduk Gorontalo Utara memeluk Agama Islam sebagai keyakinannya. Dalam menunjang kegiatan peribadatan, di Kabupaten Gorontalo Utara terdapat 241 Masjid, 37 Musholah, 36 Gereja Protestan dan 1 Gereja Katolik.

**Education**

*Gorontalo Utara has a good distribution of education facility in 11 subdistrict. Based on Education Office, Gorontalo Utara Regency has 59 Kindergartens, 135 Primary Schools, 46 Junior High Schools and 11 Senior High Schools. Among these education levels, Primary School has the greatest number of facilities, pupils and teachers*

**Health**

*Health Facilities in Gorontalo Utara Regency consist of Hospital, Maternal & Child Health Center, Public Health Center and Village Maternity. There are only 1 hospital in Gorontalo Utara Regency, whereas for Polyclinics are 3. Public Health Center are established in every Subdistrict of 15 Public Health Center and Subsidiary of Public Health Centers are 30. Medical Officer which serving people in Gorontalo Utara Regency are 32 doctors, 153 nurses, 229 Trained Birth Attendants, 32 pharmacists and 29 nutritionists.*

**Religion**

*Most of the Gorontalo Utara population religion are Moslem. In support Gorontalo Utara residence to doing worship activities, in Gorontalo Utara Regency there are 241 Mosques, 37 Musholah, 36 Christian Churces and 1 Catholic Church.*

**Kriminalitas**

Pada tahun 2019 terdapat 181 kasus kejahatan di Kabupaten Gorontalo Utara yang telah dilaporkan. Sedangkan untuk penyelesaian tindak pidana di Kabupaten Gorontalo Utara adalah sebanyak 105 kasus.

**Criminality**

*In 2019, there are 181 cases crimes total of Gorontalo Utara Regency. While the number of crimes clearance in Gorontalo Utara Regency are 105 cases.*

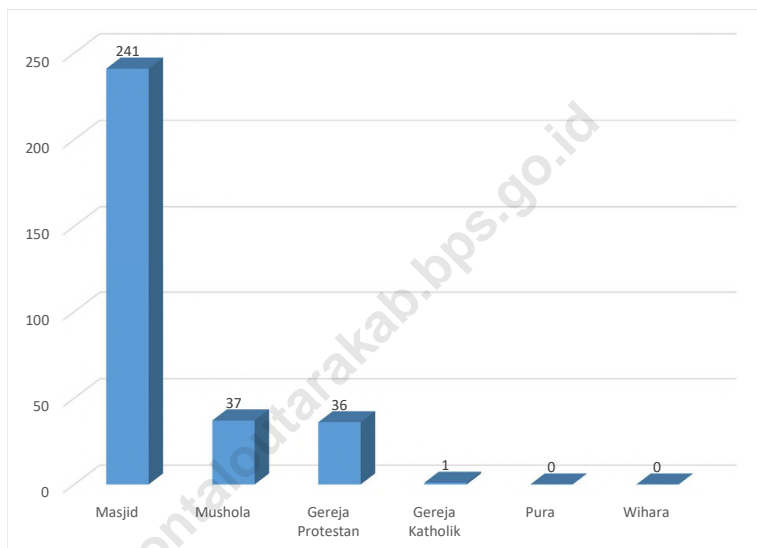
**Kemiskinan**

Pada tahun 2019 angka kemiskinan Kabupaten Gorontalo Utara menurun sebanyak 1,59 menjadi 16,95 dari 18,54 pada tahun 2018. Angka Kemiskinan di Kabupaten Gorontalo Utara sendiri selama tahun 2017-2019 terus mengalami penurunan dengan penurunan yang cukup signifikan terjadi pada tahun 2019.

**Poverty**

*Gorontalo Utara Regency Poverty Rate in 2019 has decreased 1,59 point into 16,95 from 18,54 in 2018. Poverty Rate in Gorontalo Utara Regency during 2017 – 2019 has continuously decreased with a significant decrease occurred in 2019.*

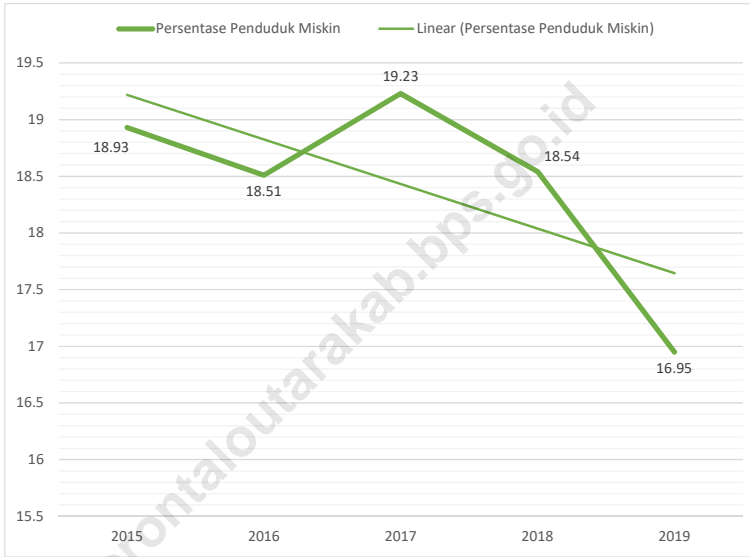
**Gambar 4.1** Jumlah Tempat Peribadatan Menurut Kecamatan di Kabupaten Gorontalo Utara, 2019  
**Figures** **4.1** Number of Places of Worship by Subdistrict and Religion in Gorontalo Utara Regency, 2019



Sumber/Source : Kementerian Agama Kabupaten Gorontalo Utara / Ministry of Religion Affairs of Gorontalo Utara Regency

**Gambar** 4.2  
**Figures**

**Persentase Penduduk Miskin (P0) Di Kabupaten Gorontalo Utara, 2015- 2019**  
**Percentage of Poor People (P0) in Gorontalo Utara Regency, 2011 - 2019**



Sumber/Source : BPS, Survei Sosial Ekonomi Nasional/BPS-Statistics Indonesia, National Socioeconomic Survey

#### 4.1 PENDIDIKAN EDUCATION

**Tabel 4.1.1** Jumlah Sekolah, Guru, dan Murid Taman Kanak-Kanak (TK) di Bawah Kementerian Pendidikan dan Kebudayaan Menurut Kecamatan di Kabupaten Gorontalo Utara, 2018/2019 dan 2019/2020  
*Number of Schools, Teachers, and Pupils in Kindergarten Under The Ministry of Education and Culture by Subdistrict in Gorontalo Utara Regency, 2018/2019 dan 2019/2020*

Kecamatan Subdistrict	Sekolah/Schools					
	Negeri Public		Swasta Private		Jumlah Total	
	2018/2019	2019/2020	2018/2019	2019/2020	2018/2019	2019/2020
(1)	(2)	(3)	(4)	(5)	(6)	(7)
Atinggola	-	-	14	14	14	14
Gentuma Raya	-	-	6	6	6	6
Kwandang	1	1	14	14	15	15
Tomilito	-	-	1	1	1	1
Ponelo Kepulauan	-	-	1	1	1	1
Anggrek	-	-	3	3	3	3
Monano	-	-	5	5	5	5
Sumalata	2	2	3	3	5	5
Sumalata Timur	-	-	2	2	2	2
Tolinggula	1	1	5	5	6	6
Biau	-	-	1	1	1	1
<b>Gorontalo Utara</b>	<b>4</b>	<b>4</b>	<b>55</b>	<b>55</b>	<b>59</b>	<b>59</b>

Lanjutan Tabel/*Continued Table* 4.1.1

Kecamatan Subdistrict	Guru <sup>1</sup> /Teachers <sup>1</sup>					
	Negeri Public		Swasta Private		Jumlah Total	
	2018/2019	2019/2020	2018/2019	2019/2020	2018/2019	2019/2020
(1)	(2)	(3)	(4)	(5)	(6)	(7)
Atinggola	-	-	...	27	32	27
Gentuma Raya	-	-	...	11	14	11
Kwandang	...	6	...	44	48	50
Tomilito	-	-	...	3	2	3
Ponelo Kepulauan	-	-	...	3	2	3
Anggrek	-	-	...	8	8	8
Monano	-	-	...	12	8	12
Sumalata	...	9	...	13	21	22
Sumalata Timur	-	-	...	6	5	6
Tolinggula	...	2	...	8	10	10
Biau	-	-	...	1	1	1
<b>Gorontalo Utara</b>	...	<b>17</b>	...	<b>136</b>	<b>151</b>	<b>153</b>



Lanjutan Tabel/*Continued Table 4.1.1*

Kecamatan Subdistrict	Murid/Pupils					
	Negeri Public		Swasta Private		Jumlah Total	
	2018/2019	2019/2020	2018/2019	2019/2020	2018/2019	2019/2020
(1)	(2)	(3)	(4)	(5)	(6)	(7)
Atinggola	-	-	412	360	412	360
Gentuma Raya	-	-	221	201	221	201
Kwandang	61	48	526	518	587	566
Tomilito	-	-	26	30	26	30
Ponelo Kepulauan	-	-	35	44	35	44
Anggrek	-	-	129	132	129	132
Monano	-	-	141	138	141	138
Sumalata	91	96	168	160	259	256
Sumalata Timur	-	-	69	68	69	68
Tolinggula	28	29	147	133	175	162
Biau	-	-	38	38	38	38
<b>Gorontalo Utara</b>	<b>180</b>	<b>173</b>	<b>1 912</b>	<b>1 822</b>	<b>2 092</b>	<b>1 995</b>

Catatan/Note: <sup>1</sup> Jumlah guru termasuk kepala sekolah dan guru/The total of teachers including headmaster and teacher

Sumber/Source: Dinas Pendidikan Kabupaten Gorontalo Utara, Data Semester Ganjil/Education Agency of Gorontalo Utara Regency, Odd Semester Data

**Tabel**  
**Table** 4.1.2

**Jumlah Sekolah, Guru, dan Murid Raudatul Atfal (RA)  
di Bawah Kementerian Agama Menurut Kecamatan  
di Kabupaten Gorontalo Utara, 2018/2019 dan  
2019/2020**

***Number of Schools, Teachers, and Pupils in Raudatul Atfal  
(RA) Under The Ministry of Religious Affairs by Subdistrict in  
Gorontalo Utara Regency, 2018/2019 and 2019/2020***

Kecamatan Subdistrict	Sekolah/Schools		Guru/Teachers		Siswa/Pupils	
	2018/2019	2019/2020	2018/2019	2019/2020	2018/2019	2019/2020
(1)	(2)	(3)	(4)	(5)	(6)	(7)
Atinggola	...	-	...	-	...	-
Gentuma Raya	...	-	...	-	...	-
Kwandang	...	-	...	-	...	-
Tomilito	...	1	...	2	...	10
Ponelo Kepulauan	...	-	...	-	...	-
Anggrek	...	-	...	-	...	-
Monano	...	-	...	-	...	-
Sumalata	...	-	...	-	...	-
Sumalata Timur	...	-	...	-	...	-
Tolinggula	...	1	...	2	...	35
Biau	...	-	...	-	...	-
<b>Gorontalo Utara</b>	<b>...</b>	<b>2</b>	<b>...</b>	<b>4</b>	<b>...</b>	<b>45</b>

Sumber/Source: Kementerian Agama, Data Semester Ganjil/Ministry of Religious Affairs, Odd Semester Data

**Tabel**  
**Table 4.1.3**

**Jumlah Sekolah, Guru, dan Murid Sekolah Dasar (SD) di Bawah Kementerian Pendidikan dan Kebudayaan Menurut Kecamatan Di Kabupaten Gorontalo Utara, 2018/2019 dan 2019/2020**  
***Number of Schools, Teachers, and Pupils in Primary Schools Under The Ministry of Education and Culture by Subdistrict in Gorontalo Utara Regency, 2018/2019 and 2019/2020***

Kecamatan Subdistrict	Sekolah/Schools					
	Negeri Public		Swasta Private		Jumlah Total	
	2018/2019	2019/2020	2018/2019	2019/2020	2018/2019	2019/2020
(1)	(2)	(3)	(4)	(5)	(6)	(7)
Atinggola	17	17	-	-	17	17
Gentuma Raya	10	10	-	-	10	10
Kwandang	24	24	1	1	25	25
Tomilito	7	7	-	-	7	7
Ponelo Kepulauan	6	6	-	-	6	6
Anggrek	16	16	-	-	16	16
Monano	9	9	-	-	9	9
Sumalata	14	14	-	-	14	14
Sumalata Timur	9	9	-	-	9	9
Tolinggula	15	15	-	-	15	15
Biau	7	7	-	-	7	7
<b>Gorontalo Utara</b>	<b>134</b>	<b>134</b>	<b>1</b>	<b>1</b>	<b>135</b>	<b>135</b>

Lanjutan Tabel/*Continued Table* 4.1.3

Kecamatan <i>Subdistrict</i>	Guru <sup>1</sup> / <i>Teachers<sup>1</sup></i>					
	Negeri <i>Public</i>		Swasta <i>Private</i>		Jumlah <i>Total</i>	
	2018/2019	2019/2020	2018/2019	2019/2020	2018/2019	2019/2020
(1)	(2)	(3)	(4)	(5)	(6)	(7)
Atinggola	159	169	-	-	159	169
Gentuma Raya	83	90	-	-	83	90
Kwandang	205	237	3	5	208	242
Tomilito	50	54	-	-	50	54
Ponelo Kepulauan	44	47	-	-	44	47
Anggrek	130	148	-	-	130	148
Monano	61	66	-	-	61	66
Sumalata	78	89	-	-	78	89
Sumalata Timur	61	64	-	-	61	64
Tolinggula	98	108	-	-	98	108
Biau	45	53	-	-	45	53
<b>Gorontalo Utara</b>	<b>1 014</b>	<b>1 125</b>	<b>3</b>	<b>5</b>	<b>1 017</b>	<b>1 130</b>

Lanjutan Tabel/*Continued Table* 4.1.3

Kecamatan <i>Subdistrict</i>	Murid/ <i>Pupils</i>					
	Negeri <i>Public</i>		Swasta <i>Private</i>		Jumlah <i>Total</i>	
	2018/2019	2019/2020	2018/2019	2019/2020	2018/2019	2019/2020
(1)	(2)	(3)	(4)	(5)	(6)	(7)
Atinggola	1 284	1 289	-	-	1 284	1 289
Gentuma Raya	1 052	1 044	-	-	1 052	1 044
Kwandang	2 828	2 893	16	22	2 844	2 915
Tomilito	811	823	-	-	811	823
Ponelo Kepulauan	451	452	-	-	451	452
Anggrek	1 605	1 614	-	-	1 605	1 614
Monano	856	774	-	-	856	774
Sumalata	1 357	1 360	-	-	1 357	1 360
Sumalata Timur	770	811	-	-	770	811
Tolinggula	1 238	1 243	-	-	1 238	1 243
Biau	706	701	-	-	706	701
<b>Gorontalo Utara</b>	<b>12 958</b>	<b>13 004</b>	<b>16</b>	<b>22</b>	<b>12 974</b>	<b>13 026</b>

Catatan/*Note*: <sup>1</sup> Jumlah guru termasuk kepala sekolah dan guru/*The total of teachers including headmaster and teacher*

Sumber/*Source*: Kementerian Pendidikan dan Kebudayaan, Data Semester Ganji/*Ministry of Educations and Culture, Odd Semester Data*

**Tabel**  
**Table 4.1.4**

**Jumlah Sekolah, Guru, dan Murid Madrasah Ibtidaiah (MI) di Bawah Kementerian Agama Menurut Kecamatan di Kabupaten Gorontalo Utara, 2018/2019 dan 2019/2020**  
***Number of Schools, Teachers, and Pupils in Madrasah Ibtidaiah (MI) Under The Ministry of Religious Affairs by Subdistrict in Gorontalo Utara Regency, 2018/2019 and 2019/2020***

Kecamatan Subdistrict	Sekolah/Schools		Guru/Teachers		Siswa/Pupils	
	2018/2019	2019/2020	2018/2019	2019/2020	2018/2019	2019/2020
(1)	(2)	(3)	(4)	(5)	(6)	(7)
Atinggola	...	1	...	10	...	120
Gentuma Raya	...	1	...	6	...	71
Kwandang	...	6	...	40	...	506
Tomilito	...	-	...	-	...	-
Ponelo Kepulauan	...	-	...	-	...	-
Anggrek	...	1	...	9	...	157
Monano	...	1	...	8	...	63
Sumalata	...	2	...	22	...	231
Sumalata Timur	...	-	...	-	...	-
Tolinggula	...	1	...	5	...	82
Biau	...	-	...	-	...	-
<b>Gorontalo Utara</b>	<b>...</b>	<b>13</b>	<b>...</b>	<b>100</b>	<b>...</b>	<b>1 230</b>

Sumber/Source: Kementerian Agama, Data Semester Ganjil/Ministry of Religious Affairs, Odd Semester Data

**Tabel**  
**Table** 4.1.5

**Jumlah Sekolah, Guru, dan Murid Sekolah Menengah Pertama (SMP) di Bawah Kementerian Pendidikan dan Kebudayaan Menurut Kecamatan di Kabupaten Gorontalo Utara, 2018/2019 dan 2019/2020**  
**Number of Schools, Teachers, and Pupils in Junior High Schools Under The Ministry of Education and Culture by Subdistrict in Gorontalo Utara Regency, 2018/2019 and 2019/2020**

Kecamatan Subdistrict	Sekolah/Schools					
	Negeri Public		Swasta Private		Jumlah Total	
	2018/2019	2019/2020	2018/2019	2019/2020	2018/2019	2019/2020
(1)	(2)	(3)	(4)	(5)	(6)	(7)
Atinggola	6	6	-	-	6	6
Gentuma Raya	4	4	-	-	4	4
Kwandang	5	5	2	2	7	7
Tomilito	3	3	-	-	3	3
Ponelo Kepulauan	2	2	-	-	2	2
Anggrek	5	5	-	-	5	5
Monano	4	4	-	-	4	4
Sumalata	4	4	-	-	4	4
Sumalata Timur	3	3	-	-	3	3
Tolinggula	6	6	-	-	6	6
Biau	2	2	-	-	2	2
<b>Gorontalo Utara</b>	<b>44</b>	<b>44</b>	<b>2</b>	<b>2</b>	<b>46</b>	<b>46</b>

Lanjutan Tabel/*Continued Table* 4.1.5

Kecamatan <i>Subdistrict</i>	Guru <sup>1</sup> / <i>Teachers<sup>1</sup></i>					
	Negeri <i>Public</i>		Swasta <i>Private</i>		Jumlah <i>Total</i>	
	2018/2019	2019/2020	2018/2019	2019/2020	2018/2019	2019/2020
(1)	(2)	(3)	(4)	(5)	(6)	(7)
Atinggola	68	74	-	-	68	74
Gentuma Raya	37	49	-	-	37	49
Kwandang	99	101	16	18	115	119
Tomilito	24	26	-	-	24	26
Ponelo Kepulauan	20	24	-	-	20	24
Anggrek	71	78	-	-	71	78
Monano	33	42	-	-	33	42
Sumalata	46	53	-	-	46	53
Sumalata Timur	33	40	-	-	33	40
Tolinggula	45	68	-	-	45	68
Biau	21	23	-	-	21	23
<b>Gorontalo Utara</b>	<b>497</b>	<b>578</b>	<b>16</b>	<b>18</b>	<b>513</b>	<b>596</b>



Lanjutan Tabel/*Continued Table 4.1.5*

Kecamatan Subdistrict	Murid/ <i>Pupils</i>					
	Negeri <i>Public</i>		Swasta <i>Private</i>		Jumlah <i>Total</i>	
	2018/2019	2019/2020	2018/2019	2019/2020	2018/2019	2019/2020
(1)	(2)	(3)	(4)	(5)	(6)	(7)
Atinggola	562	563	-	-	562	563
Gentuma Raya	343	345	-	-	343	345
Kwandang	1 158	1 214	190	188	1 348	1 402
Tomilito	281	280	-	-	281	280
Ponelo Kepulauan	255	236	-	-	255	236
Anggrek	751	806	-	-	751	806
Monano	264	293	-	-	264	293
Sumalata	630	636	-	-	630	636
Sumalata Timur	465	475	-	-	465	475
Tolinggula	504	505	-	-	504	505
Biau	383	353	-	-	383	353
<b>Gorontalo Utara</b>	<b>5 596</b>	<b>5 706</b>	<b>190</b>	<b>188</b>	<b>5 786</b>	<b>5 894</b>

Catatan/*Note*: <sup>1</sup> Jumlah guru termasuk kepala sekolah dan guru/*The total of teachers including headmaster and teacher*

Sumber/*Source*: Kementerian Pendidikan dan Kebudayaan, Data Semester Ganjil/*Ministry of Educations and Culture, Odd Semester Data*

**Tabel**  
**Table** 4.1.6

**Jumlah Sekolah, Guru, dan Murid Madrasah Tsanawiyah (MTs) di Bawah Kementerian Agama Menurut Kecamatan di Kabupaten Gorontalo Utara, 2018/2019 dan 2019/2020**  
***Number of Schools, Teachers, and Pupils in Madrasah Tsanawiyah (MTs) Under The Ministry of Religious Affairs by Subdistrict in Gorontalo Utara Regency, 2018/2019 and 2019/2020***

Kecamatan Subdistrict	Sekolah/Schools		Guru/Teachers		Siswa/Pupils	
	2018/2019	2019/2020	2018/2019	2019/2020	2018/2019	2019/2020
(1)	(2)	(3)	(4)	(5)	(6)	(7)
Atinggola	...	1	...	22	...	111
Gentuma Raya	...	2	...	24	...	229
Kwandang	...	1	...	19	...	231
Tomilito	...	1	...	3	...	41
Ponelo Kepulauan	...	-	...	-	...	-
Anggrek	...	-	...	-	...	-
Monano	...	1	...	11	...	137
Sumalata	...	1	...	7	...	59
Sumalata Timur	...	-	...	-	...	-
Tolinggula	...	1	...	14	...	117
Biau	...	-	...	-	...	-
<b>Gorontalo Utara</b>	<b>...</b>	<b>8</b>	<b>...</b>	<b>100</b>	<b>...</b>	<b>925</b>

Sumber/Source: Kementerian Agama, Data Semester Ganjil/Ministry of Religious Affairs, Odd Semester Data

**Tabel**  
**Table** 4.1.7

**Jumlah Sekolah, Guru, dan Murid Sekolah Menengah Atas (SMA) di Bawah Kementerian Pendidikan dan Kebudayaan Menurut Kecamatan di Kabupaten Gorontalo Utara, 2018/2019 dan 2019/2020**  
**Number of Schools, Teachers, and Pupils in Senior High Schools Under The Ministry of Education and Culture by Subdistrict in Gorontalo Utara Regency, 2018/2019 and 2019/2020**

Kecamatan Subdistrict	Sekolah/Schools					
	Negeri Public		Swasta Private		Jumlah Total	
	2018/2019	2019/2020	2018/2019	2019/2020	2018/2019	2019/2020
(1)	(2)	(3)	(4)	(5)	(6)	(7)
Atinggola	1	1	-	-	1	1
Gentuma Raya	-	-	1	1	1	1
Kwandang	3	3	-	-	3	3
Tomilito	-	-	-	-	-	-
Ponelo Kepulauan	1	1	-	-	1	1
Anggrek	1	1	-	-	1	1
Monano	-	-	-	-	-	-
Sumalata	1	1	-	-	1	1
Sumalata Timur	1	1	-	-	1	1
Tolinggula	1	1	-	-	1	1
Biau	1	1	-	-	1	1
<b>Gorontalo Utara</b>	<b>10</b>	<b>10</b>	<b>1</b>	<b>1</b>	<b>11</b>	<b>11</b>

Lanjutan Tabel/*Continued Table 4.1.7*

Kecamatan <i>Subdistrict</i>	Guru <sup>1</sup> /Teachers <sup>1</sup>					
	Negeri <i>Public</i>		Swasta <i>Private</i>		Jumlah <i>Total</i>	
	2018/2019	2019/2020	2018/2019	2019/2020	2018/2019	2019/2020
(1)	(2)	(3)	(4)	(5)	(6)	(7)
Atinggola	30	30	-	-	30	30
Gentuma Raya	-	-	6	8	6	8
Kwandang	93	104	-	-	93	104
Tomilito	-	-	-	-	-	-
Ponelo Kepulauan	12	14	-	-	12	14
Anggrek	25	31	-	-	25	31
Monano	-	-	-	-	-	-
Sumalata	19	20	-	-	19	20
Sumalata Timur	15	17	-	-	15	17
Tolinggula	18	22	-	-	18	22
Biau	14	15	-	-	14	15
<b>Gorontalo Utara</b>	<b>226</b>	<b>253</b>	<b>6</b>	<b>8</b>	<b>232</b>	<b>261</b>

Lanjutan Tabel/*Continued Table 4.1.7*

Kecamatan <i>Subdistrict</i>	Murid/ <i>Pupils</i>					
	Negeri <i>Public</i>		Swasta <i>Private</i>		Jumlah <i>Total</i>	
	2018/2019	2019/2020	2018/2019	2019/2020	2018/2019	2019/2020
(1)	(2)	(3)	(4)	(5)	(6)	(7)
Atinggola	491	531	-	-	491	531
Gentuma Raya	-	-	54	88	54	88
Kwandang	1 715	1 814	-	-	1 715	1 814
Tomilito	-	-	-	-	-	-
Ponelo Kepulauan	138	163	-	-	138	163
Anggrek	453	471	-	-	453	471
Monano	-	-	-	-	-	-
Sumalata	335	363	-	-	335	363
Sumalata Timur	197	239	-	-	197	239
Tolinggula	385	447	-	-	385	447
Biau	271	318	-	-	271	318
<b>Gorontalo Utara</b>	<b>3 985</b>	<b>4 346</b>	<b>54</b>	<b>88</b>	<b>4 039</b>	<b>4 434</b>

Catatan/*Note*: <sup>1</sup> Jumlah guru termasuk kepala sekolah dan guru/*The total of teachers including headmaster and teacher*

Sumber/*Source*: Kementerian Pendidikan dan Kebudayaan, Data Semester Ganjil/*Ministry of Educations and Culture, Odd Semester Data*

**Tabel**  
**Table** 4.1.8

**Jumlah Sekolah, Guru, dan Murid Sekolah Menengah Kejuruan (SMK) di Bawah Kementerian Pendidikan dan Kebudayaan Menurut Kecamatan di Kabupaten Gorontalo Utara, 2018/2019 dan 2019/2020**

***Number of Schools, Teachers, and Pupils in Vocational High Schools Under The Ministry of Education and Culture by Subdistrict in Gorontalo Utara Regency, 2018/2019 and 2019/2020***

Kecamatan Subdistrict	Sekolah/Schools					
	Negeri Public		Swasta Private		Jumlah Total	
	2018/2019	2019/2020	2018/2019	2019/2020	2018/2019	2019/2020
(1)	(2)	(3)	(4)	(5)	(6)	(7)
Atinggola	-	-	-	-	-	-
Gentuma Raya	1	1	-	-	1	1
Kwandang	-	-	2	1	2	1
Tomilito	1	1	-	1	1	2
Ponelo Kepulauan	-	-	-	-	-	-
Anggrek	1	1	-	-	1	1
Monano	-	-	-	-	-	-
Sumalata	1	1	-	-	1	1
Sumalata Timur	-	-	-	-	-	-
Tolinggula	-	-	-	-	-	-
Biau	-	-	-	-	-	-
<b>Gorontalo Utara</b>	<b>4</b>	<b>4</b>	<b>2</b>	<b>2</b>	<b>6</b>	<b>6</b>

Lanjutan Tabel/*Continued Table 4.1.8*

Kecamatan Subdistrict	Guru <sup>1</sup> /Teachers <sup>1</sup>					
	Negeri Public		Swasta Private		Jumlah Total	
	2018/2019	2019/2020	2018/2019	2019/2020	2018/2019	2019/2020
(1)	(2)	(3)	(4)	(5)	(6)	(7)
Atinggola	-	-	-	-	-	-
Gentuma Raya	28	28	-	-	28	28
Kwandang	-	-	30	20	30	20
Tomilito	12	14	-	17	12	31
Ponelo Kepulauan	-	-	-	-	-	-
Anggrek	27	25	-	-	27	25
Monano	-	-	-	-	-	-
Sumalata	15	14	-	-	15	14
Sumalata Timur	-	-	-	-	-	-
Tolinggula	-	-	-	-	-	-
Biau	-	-	-	-	-	-
<b>Gorontalo Utara</b>	<b>82</b>	<b>81</b>	<b>30</b>	<b>37</b>	<b>112</b>	<b>118</b>

Lanjutan Tabel/*Continued Table* 4.1.8

Kecamatan <i>Subdistrict</i>	Murid/ <i>Pupils</i>					
	Negeri <i>Public</i>		Swasta <i>Private</i>		Jumlah <i>Total</i>	
	2018/2019	2019/2020	2018/2019	2019/2020	2018/2019	2019/2020
(1)	(2)	(3)	(4)	(5)	(6)	(7)
Atinggola	-	-	-	-	-	-
Gentuma Raya	376	402	-	-	376	402
Kwandang	-	-	170	127	170	127
Tomilito	63	62	-	107	63	169
Ponelo Kepulauan	-	-	-	-	-	-
Anggrek	171	161	-	-	171	161
Monano	-	-	-	-	-	-
Sumalata	140	151	-	-	140	151
Sumalata Timur	-	-	-	-	-	-
Tolinggula	-	-	-	-	-	-
Biau	-	-	-	-	-	-
<b>Gorontalo Utara</b>	<b>750</b>	<b>776</b>	<b>170</b>	<b>234</b>	<b>920</b>	<b>1 010</b>

Catatan/*Note*: <sup>1</sup> Jumlah guru termasuk kepala sekolah dan guru/*The total of teachers including headmaster and teacher*

Sumber/*Source*: Kementerian Pendidikan dan Kebudayaan, Data Semester Ganji/*Ministry of Educations and Culture, Odd Semester Data*



**Tabel**  
**Table** 4.1.9

**Jumlah Sekolah, Guru, dan Murid Madrasah Aliah (MA)  
di Bawah Kementerian Agama Menurut Kecamatan  
di Kabupaten Gorontalo Utara, 2018/2019 dan  
2019/2020**  
*Number of Schools, Teachers, and Pupils in Madrasah Aliah  
(MA) Under the Ministry of Religious Affairs by Subdistrict in  
Gorontalo Utara Regency, 2018/2019 and 2019/2020*

Kecamatan Subdistrict	Sekolah/Schools					
	Negeri Public		Swasta Private		Jumlah Total	
	2018/2019	2019/2020	2018/2019	2019/2020	2018/2019	2019/2020
(1)	(2)	(3)	(4)	(5)	(6)	(7)
Atinggola	...	-	...	-	...	-
Gentuma Raya	...	-	...	1	...	1
Kwandang	...	-	...	1	...	1
Tomilito	...	-	...	-	...	-
Ponelo Kepulauan	...	-	...	-	...	-
Anggrek	...	-	...	-	...	-
Monano	...	-	...	1	...	1
Sumalata	...	-	...	-	...	-
Sumalata Timur	...	-	...	-	...	-
Tolinggula	...	-	...	-	...	-
Biau	...	-	...	-	...	-
<b>Gorontalo Utara</b>	...	-	...	<b>3</b>	...	<b>3</b>

Lanjutan Tabel/*Continued Table* 4.1.9

Kecamatan <i>Subdistrict</i>	Guru/Teachers					
	Negeri <i>Public</i>		Swasta <i>Private</i>		Jumlah <i>Total</i>	
	2018/2019	2019/2020	2018/2019	2019/2020	2018/2019	2019/2020
(1)	(2)	(3)	(4)	(5)	(6)	(7)
Atinggola	...	-	...	-	...	-
Gentuma Raya	...	-	...	20	...	20
Kwandang	...	-	...	22	...	22
Tomilito	...	-	...	-	...	-
Ponelo Kepulauan	...	-	...	-	...	-
Anggrek	...	-	...	-	...	-
Monano	...	-	...	11	...	11
Sumalata	...	-	...	-	...	-
Sumalata Timur	...	-	...	-	...	-
Tolinggula	...	-	...	-	...	-
Biau	...	-	...	-	...	-
<b>Gorontalo Utara</b>	...	-	...	<b>53</b>	...	<b>53</b>

Lanjutan Tabel/*Continued Table 4.1.9*

Kecamatan Subdistrict	Murid/ <i>Pupils</i>					
	Negeri Public		Swasta Private		Jumlah Total	
	2018/2019	2019/2020	2018/2019	2019/2020	2018/2019	2019/2020
(1)	(2)	(3)	(4)	(5)	(6)	(7)
Atinggola	...	-	...	-	...	-
Gentuma Raya	...	-	...	169	...	169
Kwandang	...	-	...	97	...	97
Tomilito	...	-	...	-	...	-
Ponelo Kepulauan	...	-	...	-	...	-
Anggrek	...	-	...	-	...	-
Monano	...	-	...	87	...	87
Sumalata	...	-	...	-	...	-
Sumalata Timur	...	-	...	-	...	-
Tolinggula	...	-	...	-	...	-
Biau	...	-	...	-	...	-
<b>Gorontalo Utara</b>	...	-	...	<b>353</b>	...	<b>353</b>

Sumber/*Source*: Kementerian Agama, Data Semester Ganjil/*Ministry of Religious Affairs, Odd Semester Data*

**Tabel**  
**Table** 4.1.10

**Jumlah Desa<sup>1</sup>/Kelurahan yang Memiliki Fasilitas Sekolah Menurut Kecamatan dan Tingkat Pendidikan di Kabupaten Gorontalo Utara, 2014– 2019**  
***Number of Villages<sup>1</sup> Having Educational Facilities by Subdistrict and Educational Level in Gorontalo Utara Regency, 2014– 2019***

Kecamatan Subdistrict	SD Primary School		
	2014	2018	2019
(1)	(2)	(3)	(4)
Atinggola	14	14	14
Gentuma Raya	8	8	8
Kwandang	16	17	17
Tomilito	9	9	9
Ponelo Kepulauan	4	4	4
Anggrek	13	13	13
Monano	8	7	8
Sumalata	11	11	11
Sumalata Timur	9	9	9
Tolinggula	9	9	9
Biau	6	6	6
<b>Gorontalo Utara</b>	<b>107</b>	<b>107</b>	<b>108</b>

Lanjutan Tabel/*Continued Table 4.1.10*

Kecamatan Subdistrict	SMP Junior High School		
	2014	2018	2019
(1)	(5)	(6)	(7)
Atinggola	7	7	7
Gentuma Raya	5	5	5
Kwandang	7	7	8
Tomilito	6	4	4
Ponelo Kepulauan	2	2	2
Anggrek	5	5	5
Monano	5	5	5
Sumalata	5	5	5
Sumalata Timur	3	3	3
Tolinggula	7	7	7
Biau	2	2	2
<b>Gorontalo Utara</b>	<b>54</b>	<b>52</b>	<b>53</b>

Lanjutan Tabel/*Continued Table* 4.1.10

Kecamatan Subdistrict	SMA Senior High School		
	2014	2018	2019
(1)	(8)	(9)	(10)
Atinggola	1	1	1
Gentuma Raya	2	2	2
Kwandang	3	4	5
Tomilito	1	1	—
Ponelo Kepulauan	1	1	1
Anggrek	1	1	1
Monano	1	1	1
Sumalata	1	1	1
Sumalata Timur	1	1	1
Tolinggula	2	1	1
Biau	-	1	1
<b>Gorontalo Utara</b>	<b>14</b>	<b>15</b>	<b>15</b>

Lanjutan Tabel/*Continued Table* 4.1.10

Kecamatan Subdistrict	SMK Vocational High School		
	2014	2018	2019
(1)	(11)	(12)	(13)
Atinggola	-	-	—
Gentuma Raya	1	1	1
Kwandang	-	1	1
Tomilito	1	2	2
Ponelo Kepulauan	-	-	—
Anggrek	1	1	1
Monano	-	-	—
Sumalata	1	1	1
Sumalata Timur	-	-	—
Tolinggula	-	-	—
Biau	-	-	—
<b>Gorontalo Utara</b>	<b>4</b>	<b>6</b>	<b>6</b>

Lanjutan Tabel/*Continued Table* 4.1.10

Kecamatan Subdistrict	Perguruan Tinggi University		
	2014	2018	2019
(1)	(14)	(15)	(16)
Atinggola	—	—	—
Gentuma Raya	—	—	—
Kwandang	—	2	3
Tomilito	—	—	—
Ponelo Kepulauan	—	—	—
Anggrek	—	—	—
Monano	—	—	—
Sumalata	—	—	—
Sumalata Timur	—	—	—
Tolinggula	—	—	—
Biau	—	—	—
<b>Gorontalo Utara</b>	<b>—</b>	<b>2</b>	<b>3</b>

Catatan/Note: <sup>1</sup> Desa pada tabel ini termasuk Unit Permukiman Transmigrasi (UPT) yang masih dibina oleh kementerian terkait dan nagari di Kabupaten/Kota Sumatera Barat/Villages in this table include Transmigration Settlement Unit which is still fostered by the relevant ministries and the nagari in the Province of Sumatera Barat

Sumber/Source: BPS, Pendataan Potensi Desa (Podes)/ BPS—Statistics Indonesia, Village Potential Data Collection



**Tabel**  
**Table** 4.1.11

**Angka Partisipasi Murni (APM) dan Angka Partisipasi Kasar (APK) Menurut Jenjang Pendidikan di Kabupaten Gorontalo Utara, 2018 dan 2019**  
**Net Enrollment Rate and Gross Enrollment Rate by Educational Level in Gorontalo Utara Regency, 2018 and 2019**

Jenjang Pendidikan Education Level	APM Net Enrollment Rate		APK Gross Enrollment Rate	
	2018	2019	2018	2019
(1)	(2)	(3)	(4)	(5)
SD dan MI / Elementary School	98,64	98,46	112,26	106,92
SMP dan MTS / Junior High School	80,56	80,97	82,81	86,29
SMA, SMK, dan MA/ Senior High School	60,07	60,74	67,55	73,66

Sumber/Source: Badan Pusat Statistik Kabupaten Gorontalo Utara, Survei Sosial Ekonomi Nasional 2019 / BPS – Statistics Agency of Gorontalo Utara Regency, National Socioeconomic Survey 2019

**Tabel**  
**Table** 4.1.12

**Persentase Penduduk Berumur 15 Tahun ke Atas yang Melek Huruf Menurut Kelompok Umur di Kabupaten Gorontalo Utara, 2018 dan 2019**  
**Percentage of Literate People Aged 15 Years and Over by Age Group in Gorontalo Utara Regency, 2018 and 2019**

Kelompok Umur Age Group	Angka Melek Huruf Literacy Rate	
	2018	2019
(1)	(2)	(3)
15–19	100.00	100.00
20–24	100.00	100.00
25–29	100.00	99.38
30–34	100.00	99.73
35–39	100.00	99.47
40–44	99.26	99.32
45–49	97.58	98.19
50+	93.92	94.89
<b>Jumlah/Total</b>	<b>98.23</b>	<b>98.34</b>
<b>15–24</b>	<b>100.00</b>	<b>100.00</b>
<b>15–44</b>	<b>99.89</b>	<b>99.66</b>
<b>15+</b>	<b>98.23</b>	<b>98.34</b>
<b>45+</b>	<b>94.94</b>	<b>95.78</b>

Sumber/Source: Badan Pusat Statistik Kabupaten Gorontalo Utara, Survei Sosial Ekonomi Nasional 2019 / BPS – Statistics Agency of Gorontalo Utara Regency, National Socioeconomic Survey 2019

**Tabel 4.1.13** Persentase Penduduk Usia 7–24 Tahun Menurut Jenis Kelamin, Kelompok Umur Sekolah, dan Partisipasi Sekolah di Kabupaten Gorontalo Utara, 2019  
*Percentage of Population Aged 7-24 Years by Sex, Age Group, and School Participation in Gorontalo Utara Regency, 2019*

Jenis Kelamin dan Kelompok Umur Sekolah <i>Sex and School Age Group</i>	Partisipasi Sekolah <i>School Participation</i>		
	Tidak/Belum Pernah Sekolah <i>Not/Never Attending School</i>	Masih Sekolah <i>Attending School</i>	Tidak Sekolah Lagi <i>Not Attending School Anymore</i>
(1)	(2)	(3)	(4)
<b>Laki-Laki/Male</b>			
7-12	0,95	97,32	1,73
13-15	0,00	92,41	7,59
16-18	0,00	64,77	35,23
19-24	0,73	16,92	82,35
<b>Subtotal</b>	0,55	67,50	31,95
<b>Perempuan/Female</b>			
7-12	0,00	100,00	0,00
13-15	0,00	93,81	6,19
16-18	0,00	69,20	30,80
19-24	0,00	17,77	82,23
<b>Subtotal</b>	0,00	70,55	29,45
<b>Laki-laki+Perempuan/Male+Female</b>			
7-12	0,46	98,71	0,84
13-15	0,00	93,04	6,96
16-18	0,00	67,08	32,92
19-24	0,38	17,33	82,29
<b>Subtotal</b>	0,28	69,01	30,71

Sumber/Source: Badan Pusat Statistik Kabupaten Gorontalo Utara, Survei Sosial Ekonomi Nasional 2019 / BPS – Statistics Agency of Gorontalo Utara Regency, National Socioeconomic Survey 2019

## 4.2 KESEHATAN HEALTH

**Tabel 4.2.1** Jumlah Desa<sup>1</sup>/Kelurahan Yang Memiliki Sarana Kesehatan Menurut Kecamatan di Kabupaten Gorontalo Utara, 2014–2019  
*Number of Villages<sup>1</sup> Having Health Facilities by Subdistrict in Gorontalo Utara Regency, 2014–2019*

Kecamatan Subdistrict	Rumah Sakit Hospital		
	2014	2018	2019
(1)	(2)	(3)	(4)
Atinggola	-	-	-
Gentuma Raya	-	-	-
Kwandang	1	1	1
Tomilito	-	-	-
Ponelo Kepulauan	-	-	-
Anggrek	-	-	-
Monano	-	-	-
Sumalata	-	-	-
Sumalata Timur	-	-	-
Tolinggula	-	-	-
Biau	-	-	-
<b>Gorontalo Utara</b>	<b>1</b>	<b>1</b>	<b>1</b>

Lanjutan Tabel/*Continued Table* 4.2.1

Kecamatan Subdistrict	Rumah Sakit Bersalin Maternity Hospital		
	2014	2018	2019
(1)	(5)	(6)	(7)
Atinggola	-	-	-
Gentuma Raya	-	-	-
Kwandang	-	-	-
Tomilito	-	-	-
Ponelo Kepulauan	-	-	-
Anggrek	-	-	-
Monano	-	-	-
Sumalata	-	-	-
Sumalata Timur	-	-	-
Tolinggula	-	-	-
Biau	-	-	-
<b>Gorontalo Utara</b>	-	-	-

Lanjutan Tabel/*Continued Table* 4.2.1

Kecamatan Subdistrict	Poliklinik Polyclinic		
	2014	2018	2019
(1)	(8)	(9)	(10)
Atinggola	-	-	—
Gentuma Raya	-	-	—
Kwandang	-	1	—
Tomilito	1	-	1
Ponelo Kepulauan	-	1	—
Anggrek	-	1	2
Monano	-	-	—
Sumalata	-	-	—
Sumalata Timur	-	-	—
Tolinggula	-	-	—
Biau	-	-	—
<b>Gorontalo Utara</b>	<b>1</b>	<b>3</b>	<b>3</b>

Lanjutan Tabel/*Continued Table 4.2.1*

Kecamatan Subdistrict	Puskesmas Public Health Center		
	2014	2018	2019
(1)	(11)	(12)	(13)
Atinggola	1	1	1
Gentuma Raya	1	1	1
Kwandang	3	2	2
Tomilito	1	1	1
Ponelo Kepulauan	1	1	1
Anggrek	2	2	2
Monano	1	1	1
Sumalata	2	2	2
Sumalata Timur	1	1	1
Tolinggula	2	2	2
Biau	1	1	1
<b>Gorontalo Utara</b>	<b>16</b>	<b>15</b>	<b>15</b>

Lanjutan Tabel/*Continued Table* 4.2.1

Kecamatan <i>Subdistrict</i>	Puskesmas Pembantu <i>Subsidiary of Public Health Center</i>		
	2014	2018	2019
(1)	(14)	(15)	(16)
Atinggola	4	1	3
Gentuma Raya	3	4	4
Kwandang	1	1	—
Tomilito	2	1	1
Ponelo Kepulauan	-	-	—
Anggrek	2	7	4
Monano	2	2	6
Sumalata	1	1	—
Sumalata Timur	5	6	6
Tolinggula	3	2	3
Biau	2	3	3
<b>Gorontalo Utara</b>	<b>25</b>	<b>28</b>	<b>30</b>



Lanjutan Tabel/Continued Table 4.2.1

Kecamatan Subdistrict	Apotek Pharmacy		
	2014	2018	2019
(1)	(17)	(18)	(19)
Atinggola	1	1	1
Gentuma Raya	1	1	2
Kwandang	6	6	7
Tomilito	-	-	-
Ponelo Kepulauan	-	-	-
Anggrek	-	1	1
Monano	-	-	-
Sumalata	-	-	-
Sumalata Timur	-	1	1
Tolinggula	-	-	-
Biau	-	-	-
<b>Gorontalo Utara</b>	<b>8</b>	<b>10</b>	<b>12</b>

Catatan/Note: <sup>1</sup> Desa pada tabel ini termasuk Unit Permukiman Transmigrasi (UPT) yang masih dibina oleh kementerian terkait dan nagari di Kabupaten/Kota Sumatera Barat/Villages in this table include Transmigration Settlement Unit which is still fostered by the relevant ministries and the nagari in the Province of Sumatera Barat

Sumber/Source: BPS, Pendataan Potensi Desa (Podes)/BPS-Statistics Indonesia, Village Potential Data Collecting

**Tabel**  
**Table** 4.2.2**Jumlah Tenaga Kesehatan Menurut Kecamatan di  
Kabupaten Gorontalo Utara, 2019**  
**Number of Medical Personnel by Subdistrict in Gorontalo  
Utara Regency, 2019**

Kecamatan Subdistrict	Dokter Doctor	Perawat Nurse	Bidan Midwife	Farmasi Pharmacist	Ahli Gizi Nutritionist
(1)	(2)	(3)	(4)	(5)	(6)
Atinggola	1	7	18	2	1
Gentuma Raya	0	12	12	2	2
Kwandang <sup>1</sup>	24	87	76	20	12
Tomilito	1	6	12	1	1
Ponelo Kepulauan	1	2	9	1	1
Anggrek	1	13	25	1	3
Monano	2	5	10	1	2
Sumalata	1	5	19	1	3
Sumalata Timur	0	5	12	1	1
Tolinggula	1	8	23	1	2
Biau	0	3	13	1	1
<b>Gorontalo Utara</b>	<b>32</b>	<b>153</b>	<b>229</b>	<b>32</b>	<b>29</b>

Catatan/Note: <sup>1</sup> Termasuk Tenaga Kesehatan di Rumah Sakit Umum Daerah dr Zainal Umar Siddiki / Including Medical Personel From dr Zainal Umar Siddiki Regional Public Hospital

Sumber/Source: Dinas Kesehatan Kabupaten Gorontalo Utara, Rumah Sakit Umum Daerah dr Zainal Umar Siddiki / Public Health Office of Gorontalo Utara Regency, dr Zainal Umar Siddiki Regional Public Hospital

**Tabel**  
**Table 4.2.3**

**Persentase Penduduk yang Mempunyai Keluhan Kesehatan Selama Sebulan Terakhir Menurut Kecamatan di Kabupaten Gorontalo Utara, 2014–2019**  
**Percentage of People Who Had Health Complaint During a Month Prior to The Survey by Subdistrict in Gorontalo Utara Regency, 2014–2019**

Kecamatan Subdistrict	2014	2015	2016	2017	2018	2019
(1)	(2)	(3)	(4)	(5)	(6)	(7)
Atinggola	...	...	...	...	...	...
Gentuma Raya	...	...	...	...	...	...
Kwandang	...	...	...	...	...	...
Tomilito	...	...	...	...	...	...
Ponelo Kepulauan	...	...	...	...	...	...
Anggrek	...	...	...	...	...	...
Monano	...	...	...	...	...	...
Sumalata	...	...	...	...	...	...
Sumalata Timur	...	...	...	...	...	...
Tolinggula	...	...	...	...	...	...
Biau	...	...	...	...	...	...
<b>Gorontalo Utara</b>	<b>37,98</b>	<b>38,92</b>	<b>29,50</b>	<b>26,39</b>	<b>32,54</b>	<b>18,80</b>

Sumber/Source: Badan Pusat Statistik Kabupaten Gorontalo Utara, Survei Sosial Ekonomi Nasional (Susenas)/BPS-Statistics Agency Of Gorontalo Utara Regency, National Socioeconomic Survey

**Tabel**  
**Table** 4.2.4

**Jumlah Rumah Sakit Umum, Rumah Sakit Khusus, Rumah Sakit/Rumah Bersalin, Puskesmas, Klinik/Balai Kesehatan, Posyandu, dan Polindes Menurut Kecamatan di Kabupaten Gorontalo Utara, 2018 dan 2019**  
***Number of General Hospital, Special Hospital, Maternity Hospital and Public Health Center, Medical Clinic, Integrated Service Post, Village maternity Cottage by Subdistrict in Gorontalo Utara Regency, 2018 and 2019***

Kecamatan Subdistrict	Rumah Sakit Umum General Hospital		Rumah Sakit Khusus Special Hospital	
	2018	2019	2018	2019
(1)	(2)	(3)	(4)	(5)
Atinggola	-	-	-	-
Gentuma Raya	-	-	-	-
Kwandang	1	1	-	-
Tomilito	-	-	-	-
Ponelo Kepulauan	-	-	-	-
Anggrek	-	-	-	-
Monano	-	-	-	-
Sumalata	-	-	-	-
Sumalata Timur	-	-	-	-
Tolinggula	-	-	-	-
Biau	-	-	-	-
<b>Gorontalo Utara</b>	<b>1</b>	<b>1</b>	<b>-</b>	<b>-</b>

Lanjutan Tabel/*Continued Table 4.2.4*

Kecamatan Subdistrict	Rumah Sakit Bersalin/ Rumah Bersalin Maternity Hospital		Puskesmas Public Health Center	
	2018	2019	2018	2019
(1)	(6)	(7)	(8)	(9)
Atinggola	-	-	1	1
Gentuma Raya	-	-	1	1
Kwandang	-	-	2	2
Tomilito	-	-	1	1
Ponelo Kepulauan	-	-	1	1
Anggrek	-	-	2	2
Monano	-	-	1	1
Sumalata	-	-	2	2
Sumalata Timur	-	-	1	1
Tolinggula	-	-	2	2
Biau	-	-	1	1
<b>Gorontalo Utara</b>	<b>-</b>	<b>-</b>	<b>15</b>	<b>15</b>

Lanjutan Tabel/*Continued Table* 4.2.4

Kecamatan <i>Subdistrict</i>	Klinik/Balai Kesehatan <i>Medical Clinic</i>		Posyandu <i>Integrated Service Post</i>		Polindes <i>Village Maternity Cottage</i>	
	2018	2019	2018	2019	2018	2019
(1)	(10)	(11)	(12)	(13)	(14)	(15)
Atinggola	-	-	21	21	1	1
Gentuma Raya	-	-	15	15	4	2
Kwandang	-	-	35	37	8	10
Tomilito	-	-	12	12	2	1
Ponelo Kepulauan	-	-	9	9	-	1
Anggrek	-	-	28	28	-	-
Monano	-	-	15	15	1	2
Sumalata	-	-	24	24	-	-
Sumalata Timur	-	-	19	19	1	-
Tolinggula	-	-	26	26	1	-
Biau	-	-	16	16	2	-
<b>Gorontalo Utara</b>	<b>-</b>	<b>-</b>	<b>220</b>	<b>222</b>	<b>21</b>	<b>17</b>

Sumber/*Source*: Dinas Kesehatan Kabupaten Gorontalo Utara/*Health Agency of Gorontalo Utara Regency*

**Tabel 4.2.5** Jumlah Dokter Spesialis, Dokter Umum, dan Dokter Gigi Menurut Sarana Pelayanan Kesehatan, 2019  
**Table** Number of Medical Specialist, General Practitioners, and Dentists by Health Facilities, 2019

Sarana Pelayanan Kesehatan Health Facilities	Dokter Spesialis Medical Specialist	Dokter Umum General Practitioners	Dokter Gigi Dentist
(1)	(2)	(3)	(4)
Puskesmas <sup>1</sup> Public Health Center	0	17	1
Rumah Sakit <sup>2</sup> Hospital	10	11	2
<b>Gorontalo Utara</b>	<b>10</b>	<b>28</b>	<b>3</b>

Sumber/Source: <sup>1</sup>Dinas Kesehatan Kabupaten Gorontalo Utara / Health Agency of Gorontalo Utara Regency

<sup>2</sup>Rumah Sakit Umum Daerah dr Zainal Umar Siddiki / dr Zainal Umar Siddiki Regional Public Hospital

**Tabel**  
**Table** 4.2.6

**Jumlah Perempuan Pernah Kawin Berumur 15-49 Tahun Yang Melahirkan Anak Lahir Hidup (ALH) Menurut Penolong Proses Kelahiran di Kabupaten Gorontalo Utara, 2015-2019**

*Number of Ever Married Women Aged 15-49 Years Who gave birth to Children Ever Born by Birth Attendant in Gorontalo Utara Regency, 2015-2019*

Tahun Years	Tenaga Kesehatan Health Personnel	Non Tenaga Kesehatan Non-Health Personnel	Jumlah Total	Persentase Tenaga Kesehatan Percentage of Health Personnel
(1)	(2)	(3)	(4)	(5)
2015	4 066	532	4 599	88,4
2016	4 532	217	4 749	95,4
2017	2 139	45	2 185	97,5
2018	2 126	476	2 602	81,7
2019	2 305	38	2 343	98,38

Sumber/Source: Dinas Kesehatan Kabupaten Gorontalo Utara / Health Agency of Gorontalo Utara Regency



**Tabel**  
**Table 4.2.7**

**Jumlah Bayi Lahir, Bayi Berat Badan Lahir Rendah (BBLR), dan Bergizi Buruk Menurut Kecamatan di Kabupaten Gorontalo Utara, 2015-2019**  
**Number of Infants Born, Infant Low Birth Weight (LBW), and Malnutrition by Subdistrict in Gorontalo Utara Regency, 2015-2019**

<b>Tahun Years</b>	<b>Bayi Lahir Infant Born</b>	<b>BBLR LBW</b>	<b>Gizi Buruk Malnutrition</b>
(1)	(2)	(3)	(4)
Atinggola	207	13	5
Gentuma Raya	215	10	1
Kwandang	502	43	13
Tomilito	179	11	-
Ponelo Kepulauan	73	7	4
Anggrek	335	30	1
Monano	125	8	3
Sumalata	209	14	2
Sumalata Timur	138	6	-
Tolinggula	224	16	-
Biau	114	8	-
<b>Gorontalo Utara</b>	<b>2 321</b>	<b>166</b>	<b>29</b>

Sumber/Source: Dinas Kesehatan Kabupaten Gorontalo Utara / Health Agency of Gorontalo Utara Regency

**Tabel**  
**Table 4.2.8**

**Jumlah Ibu Hamil, Melakukan Kunjungan K1, K4, Kurang Energi Kronis (KEK) dan mendapat Tablet Zat Besi (Fe) di Kabupaten Gorontalo Utara, 2015-2019**  
***Number of Pregnant Women, Do Visit K1, Do Visit K4, Chronic Energy Deficiency and Received Iron Tablets in Gorontalo Utara Regency, 2015-2019***

<b>Tahun Years</b>	<b>Jumlah Ibu Hamil Number of Pregnant Women</b>	<b>Melakukan Kunjungan K1 Do Visit K1</b>	<b>Melakukan Kunjungan K4 Do Visit K4</b>	<b>Kurang Energi Kronis (KEK) Chronic Energy Deficiency</b>	<b>Mendapat Zat Besi Received Iron (Fe) Tablets</b>
(1)	(2)	(3)	(4)	(5)	(6)
2015	2 341	2 458	1 772	331	2 450
2016	2 730	2 344	1 763	343	4 073
2017	2 728	2 442	1 853	454	1 854
2018	2 721	2 401	1 635	497	1 669
2019	2 713	2 636	1 787	460	1 959

Sumber/Source: Dinas Kesehatan Kabupaten Gorontalo Utara / Health Agency of Gorontalo Utara Regency

**Tabel 4.2.9**  
**Table**

**Banyaknya Balita yang Pernah Mendapat Imunisasi Menurut Kecamatan dan Jenis Imunisasi di Kabupaten Gorontalo Utara, 2019**  
***Number of Children Under Five Years Ever Been Immunized by Subdistrict and Type of Immunization in Gorontalo Utara Regency, 2019***

Kecamatan Subdistrict	Jenis Imunisasi Type of Immunization				
	BCG	DPT			Campak Measles
		I	II	III	
(1)	(2)	(3)	(4)	(5)	(6)
Atinggola	191	193	178	168	153
Gentuma Raya	208	216	205	172	194
Kwandang	475	505	459	445	478
Tomilito	166	101	106	92	178
Ponelo Kepulauan	93	505	459	445	84
Anggrek	301	297	311	327	339
Monano	124	108	110	119	156
Sumalata	179	296	202	187	177
Sumalata Timur	136	135	135	145	142
Tolinggula	231	211	196	189	188
Biau	109	110	103	92	110
<b>Gorontalo Utara</b>	<b>2 213</b>	<b>2 246</b>	<b>2 171</b>	<b>2 092</b>	<b>2 199</b>

Lanjutan Tabel/*Continued Table 4.2.9*

Kecamatan Subdistrict	Jenis Imunisasi Type of Immunization			
	Polio			
	I	II	III	IV
(1)	(7)	(8)	(9)	(10)
Atinggola	191	193	178	168
Gentuma Raya	209	216	207	168
Kwandang	477	503	459	448
Tomilito	166	174	166	156
Ponelo Kepulauan	101	99	106	89
Anggrek	300	297	313	327
Monano	99	123	121	135
Sumalata	188	197	299	174
Sumalata Timur	133	152	132	137
Tolinggula	231	207	194	191
Biau	109	110	103	92
<b>Gorontalo Utara</b>	<b>2 206</b>	<b>2 271</b>	<b>2 178</b>	<b>2 085</b>

Lanjutan Tabel/Continued Table 4.2.9

Kecamatan Subdistrict	Jenis Imunisasi Type of Immunization		
	Hepatitis B		
	I	II	III
(1)	(10)	(11)	(12)
Atinggola	193	178	168
Gentuma Raya	216	205	172
Kwandang	505	459	445
Tomilito	101	106	92
Ponelo Kepulauan	505	459	445
Anggrek	297	311	327
Monano	108	110	119
Sumalata	296	202	187
Sumalata Timur	135	135	145
Tolinggula	211	196	189
Biau	110	103	92
<b>Gorontalo Utara</b>	<b>2 246</b>	<b>2 171</b>	<b>2 092</b>

Sumber/Source: Dinas Kesehatan Kabupaten Gorontalo Utara / Health Agency of Gorontalo Utara Regency

**Tabel 4.2.10**  
**Table****Jumlah Kasus Penyakit Menurut Kecamatan dan Jenis Penyakit di Kabupaten Gorontalo Utara, 2019**  
***Number of Disease Cases by Subdistrict and Type of Disease in Gorontalo Utara Regency, 2019***

Kecamatan Subdistrict	Malaria (Suspek) Malaria (Suspect)	TB Paru Tuberculosis	Pneumonia Pneumonia	Kusta Leprosy
(1)	(2)	(3)	(4)	(5)
Atinggola	1	15	15	-
Gentuma Raya	1	28	32	1
Kwandang	-	87	28	4
Tomilito	1	26	7	-
Ponelo Kepulauan	-	15	2	-
Anggrek	-	40	6	1
Monano	2	21	24	2
Sumalata	-	34	120	3
Sumalata Timur	-	22	26	2
Tolinggula	-	25	36	-
Biau	-	15	21	2
<b>Gorontalo Utara</b>	<b>5</b>	<b>328</b>	<b>317</b>	<b>15</b>

Lanjutan Tabel/*Continued Table 4.2.10*

Kecamatan Subdistrict	Tetanus Neonatorum	Campak Measles	Diare Diarrhea	DBD Dengue Hemorrhagic Fever
(1)	(6)	(7)	(8)	(9)
Atinggola	-	-	111	1
Gentuma Raya	-	-	128	1
Kwandang	-	-	292	84
Tomilito	-	-	75	7
Ponelo Kepulauan	-	-	32	-
Anggrek	-	-	245	14
Monano	-	-	140	3
Sumalata	-	-	323	-
Sumalata Timur	-	-	47	1
Tolinggula	-	-	252	-
Biau	-	-	221	-
<b>Gorontalo Utara</b>	<b>-</b>	<b>-</b>	<b>1 866</b>	<b>111</b>

Lanjutan Tabel/*Continued Table* 4.2.10

Kecamatan <i>Subdistrict</i>	AIDS/HIV		IMS <i>STD</i>
	Kasus Baru <i>New Cases</i>	Kasus Kumulatif <i>Cumulative Cases</i>	
(1)	(10)	(11)	(12)
Atinggola	-	4	...
Gentuma Raya	-	4	...
Kwandang	-	8	...
Tomilito	1	2	...
Ponelo Kepulauan	2	2	...
Anggrek	-	5	...
Monano	1	1	...
Sumalata	-	5	...
Sumalata Timur	-	3	...
Tolinggula	-	1	...
Biau	-	-	...
Gorontalo Utara <sup>1</sup>	1	4	...

Catatan/*Note*: <sup>1</sup> Tidak diketahui asal kecamatannya / *Unidentified subdistrict location*

Sumber/*Source*: Dinas Kesehatan Kabupaten Gorontalo Utara / *Health Agency of Gorontalo Utara Regency*



**Tabel**  
**Table 4.2.11**

**Jumlah Klinik Keluarga Berencana (KKB) dan Pos Pelayanan Keluarga Berencana Desa (PPKBD) Menurut Kecamatan di Kabupaten Gorontalo Utara, 2019**  
**Number of Family Planning Clinics and Village Family Planning Service Units by District in Gorontalo Utara Regency, 2019**

Kecamatan Subdistrict	KKB Family Planning Clinics	PPKBD Village Family Planning Service Units
(1)	(2)	(3)
Atinggola	1	14
Gentuma Raya	2	11
Kwandang	4	18
Tomilito	2	10
Ponelo Kepulauan	1	4
Anggrek	4	15
Monano	1	10
Sumalata	2	11
Sumalata Timur	1	10
Tolinggula	2	10
Biau	1	10
<b>Gorontalo Utara</b>	<b>21</b>	<b>123</b>

Sumber/Source: Dinas Pengendalian Penduduk dan Keluarga Berencana Kabupaten Gorontalo Utara / Population Control, Women's Empowerment and Family Planning Office of Gorontalo Utara Regency

**Tabel**  
**Table** 4.2.12

**Jumlah Pasangan Usia Subur dan Peserta KB Aktif Menurut Kecamatan di Kabupaten Gorontalo Utara, 2019**  
***Number of Eligible Couples and Family Planning Participants by Subdistrict in Gorontalo Utara Regency, 2019***

Kecamatan Subdistrict	Jumlah PUS Eligible Couples	Peserta KB Aktif Family Plannning Participants			
		IUD IUD	MOW MOW	MOP MOP	Kondom Condom
(1)	(2)	(3)	(4)	(5)	(6)
Atinggola	1 937	110	48	4	3
Gentuma Raya	1 668	69	48	5	6
Kwandang	4 406	197	138	10	15
Tomilito	1 715	39	35	4	4
Ponelo Kepulauan	688	1	14	-	-
Anggrek	3 068	60	56	2	7
Monano	1 060	31	15	3	-
Sumalata	1 865	33	53	3	3
Sumalata Timur	1 228	29	23	3	-
Tolinggula	1 604	26	52	-	-
Biau	933	42	19	-	20
<b>Gorontalo Utara</b>	<b>20 172</b>	<b>637</b>	<b>501</b>	<b>34</b>	<b>58</b>

Lanjutan Tabel/Continued Table 4.2.12

Kecamatan Subdistrict	Peserta KB Aktif Family Planning Participants			
	Implan Implants	Suntikan Injection	Pil Pill	Jumlah Total
(1)	(3)	(4)	(5)	(6)
Atinggola	423	576	352	1 516
Gentuma Raya	296	550	229	1 203
Kwandang	657	1451	637	3 105
Tomilito	207	505	406	1 200
Ponelo Kepulauan	81	317	97	510
Anggrek	575	1 114	273	2 087
Monano	303	334	121	817
Sumalata	572	505	350	1 519
Sumalata Timur	329	325	233	942
Tolinggula	318	529	279	1 204
Biau	271	190	140	682
<b>Gorontalo Utara</b>	<b>4 032</b>	<b>6 396</b>	<b>3 117</b>	<b>14 785</b>

Sumber/Source: Dinas Pengendalian Penduduk dan Keluarga Berencana Kabupaten Gorontalo Utara / Population Control, Women's Empowerment and Family Planning Office of Gorontalo Utara Regency

### 4.3 AGAMA DAN SOSIAL LAINNYA

#### RELIGION AND OTHER SOCIAL AFFAIRS

**Tabel 4.3.1** Jumlah Penduduk Menurut Kecamatan dan Agama yang Dianut di Kabupaten Gorontalo Utara, 2019  
**Table** *Population by Subdistrict and Religion in Gorontalo Utara Regency, 2019*

Kecamatan Subdistrict	Islam	Protestan Protestant	Katolik Catholic	Hindu	Budha Buddha	Lainnya Others
(1)	(2)	(3)	(4)	(5)	(6)	(7)
Atinggola	11 152	16	-	-	-	-
Gentuma Raya	7 980	1 727	-	-	-	-
Kwandang	26 870	445	8	-	3	-
Tomilito	8 534	1 132	7	-	-	-
Ponelo Kepulauan	4 004	-	-	-	-	-
Anggrek	21 223	380	-	-	-	-
Monano	7 708	226	-	-	-	-
Sumalata	9 939	555	-	-	-	-
Sumalata Timur	7 264	36	-	-	-	-
Tolinggula	9 674	119	7	-	-	-
Biau	4 941	293	-	-	3	-
<b>Gorontalo Utara</b>	<b>119 289</b>	<b>4 929</b>	<b>22</b>	<b>-</b>	<b>6</b>	<b>-</b>

Sumber/Source: Kementerian Agama Kabupaten Gorontalo Utara / Ministry of Religion Affairs of Gorontalo Utara Regency

**Tabel**  
**Table 4.3.2****Jumlah Tempat Peribadatan Menurut Kecamatan di  
Kabupaten Gorontalo Utara, 2019**  
**Number of Places of Worship by Subdistrict and Religion in  
Gorontalo Utara Regency, 2019**

Kecamatan Subdistrict	Masjid Mosque	Mushola Pray Room	Gereja Protestan Protestant Church	Gereja Katholik Catholic Church	Pura Temple	Vihara
(1)	(2)	(3)	(4)	(5)	(6)	(7)
Atinggola	30	6	-	-	-	-
Gentuma Raya	13	3	11	-	-	-
Kwandang	48	10	4	1	-	-
Tomilito	23	1	4	-	-	-
Ponelo Kepulauan	11	-	-	-	-	-
Anggrek	29	1	4	-	-	-
Monano	12	2	4	-	-	-
Sumalata	20	5	4	-	-	-
Sumalata Timur	17	3	1	-	-	-
Tolinggula	26	1	4	-	-	-
Biau	12	5	-	-	-	-
<b>Gorontalo Utara</b>	<b>241</b>	<b>37</b>	<b>36</b>	<b>1</b>	<b>-</b>	<b>-</b>

Sumber/Source: Kementerian Agama Kabupaten Gorontalo Utara / Ministry of Religion Affairs of Gorontalo Utara Regency

**Tabel**  
**Table** 4.3.3

**Jumlah Desa<sup>1</sup>/Kelurahan yang Mengalami Bencana Alam<sup>2</sup>  
Menurut Kecamatan di Kabupaten Gorontalo Utara,  
2011– 2018**

***Number of Villages<sup>1</sup> that Had Natural Disaster<sup>2</sup> by  
Subdistrict in Gorontalo Utara Regency, 2011– 2018***

Kecamatan Subdistrict	Banjir/Flood		
	2011	2014	2018
(1)	(2)	(3)	(4)
Atinggola	9	3	9
Gentuma Raya	5	4	1
Kwandang	10	11	12
Tomilito	-	1	6
Ponelo Kepulauan	-	-	-
Anggrek	11	7	8
Monano	-	8	9
Sumalata	13	2	8
Sumalata Timur	-	1	7
Tolinggula	10	4	6
Biau	-	2	4
<b>Gorontalo Utara</b>	<b>58</b>	<b>43</b>	<b>70</b>

Lanjutan Tabel/*Continued Table 4.3.3*

Kecamatan Subdistrict	Gempa Bumi/ <i>Earthquake</i>		
	2011	2014	2018
(1)	(5)	(6)	(7)
Atinggola	3	-	4
Gentuma Raya	4	-	4
Kwandang	-	15	1
Tomilito	-	1	3
Ponelo Kepulauan	-	-	-
Anggrek	-	1	-
Monano	-	-	-
Sumalata	19	-	6
Sumalata Timur	-	-	4
Tolinggula	20	-	-
Biau	-	-	7
<b>Gorontalo Utara</b>	<b>46</b>	<b>17</b>	<b>29</b>

Lanjutan Tabel/*Continued Table 4.3.3*

Kecamatan Subdistrict	Tanah Longsor/ <i>Landslide</i>		
	2011	2014	2018
(1)	(8)	(9)	(10)
Atinggola	2	1	5
Gentuma Raya	-	1	-
Kwandang	-	2	1
Tomilito	-	4	2
Ponelo Kepulauan	-	-	-
Anggrek	-	-	-
Monano	-	-	-
Sumalata	6	-	4
Sumalata Timur	-	-	2
Tolinggula	5	-	-
Biau	-	2	1
<b>Gorontalo Utara</b>	<b>13</b>	<b>10</b>	<b>15</b>

Catatan/*Note*: <sup>1</sup> Desa pada tabel ini termasuk Unit Permukiman Transmigrasi (UPT) yang masih dibina oleh kementerian terkait dan nagari di Kabupaten/Kota Sumatera Barat/*Villages in this table are included in Transmigration Settlement Unit which is still fostered by the relevant ministries and the nagari in the Province of Sumatera Barat*

<sup>2</sup> Terjadi dalam tiga tahun terakhir sampai dengan saat pencacahan/*Occured during the last three years by the time of enumeration*

Sumber/*Source*: BPS, Pendataan Potensi Desa (Podes)/*BPS-Statistics Indonesia, Village Potential Data Collecting*



#### 4.4 KEMISKINAN POVERTY

**Tabel 4.4.1** Garis Kemiskinan, Jumlah dan Persentase Penduduk Miskin (P0) Di Kabupaten Gorontalo Utara, 2010- 2019  
**Table** *Poverty Line, Number and Percentage of Poor People (P0) in Gorontalo Utara Regency, 2010 - 2019*

Tahun Years	Garis Kemiskinan (rupiah/kapita/bulan) Poverty Line (rupiahs/ capita/month)	Jumlah Penduduk Miskin (ribuan) Number of Poor People (thousand)	Persentase Penduduk Miskin (P0) Percentage of Poor People (P0)
(1)	(2)	(3)	(4)
2010	189 347	20,40	19,58
2011	210 011	20,54	19,22
2012	211 182	20,00	18,54
2013	212 360	20,81	19,16
2014	213 613	20,15	18,34
2015	222 054	21,06	18,93
2016	238 621	20,65	18,51
2017	251 054	21,67	19,23
2018	267 806	21,09	18,54
2019	278 746	19,46	16,95

Sumber/Source: Badan Pusat Statistik Kabupaten Gorontalo Utara, Survei Sosial Ekonomi Nasional (Susenas)/BPS-Statistics Agency Of Gorontalo Utara Regency, National Socioeconomic Survey

**Tabel**  
**Table** 4.4.2

**Indeks Kedalaman Kemiskinan (P1) dan Indeks Keparahan Kemiskinan (P2) di Kabupaten Gorontalo Utara, 2010-2019**  
**Poverty Gap Index (P1) and Poverty Severity Index (P2) in Gorontalo Utara Regency, 2010 - 2019**

Tahun Years	Indeks Kedalaman Kemiskinan (P1) Poverty Gap Index (P1)	Indeks Keparahan Kemiskinan (P2) Poverty Severity Index (P2)
(1)	(2)	(3)
2010	3,13	0,78
2011	3,35	0,87
2012	3,28	0,91
2013	3,27	0,90
2014	3,12	0,80
2015	4,04	1,25
2016	3,46	1,07
2017	2,55	0,53
2018	3,51	0,93
2019	2,24	0,45

Sumber/Source: Badan Pusat Statistik Kabupaten Gorontalo Utara, Survei Sosial Ekonomi Nasional (Susenas)/BPS-Statistics Agency Of Gorontalo Utara Regency, National Socioeconomic Survey

#### 4.5 KRIMINALITAS CRIMINALITY

**Tabel 4.5.1** Jumlah Kejahatan yang Dilaporkan, Risiko Penduduk Terjadi Tindak Pidana per 100.000 Penduduk, dan Banyaknya Penyelesaian Tindak Pidana, Menurut Kecamatan, 2017–2019  
*Crime Total, Crime Rate per 100,000 Population, and Total of Crime Clearance by Subdistrict, 2017–2019*

Kecamatan Subdistrict	Jumlah Kejahatan yang Dilaporkan Crime Total		
	2017	2018	2019
(1)	(2)	(3)	(4)
Atinggola	6	20	20
Gentuma Raya	5	5	7
Kwandang	80	40	57
Tomilito	19	7	3
Ponelo Kepulauan	2	3	2
Anggrek	40	30	40
Monano	2	30	13
Sumalata	40	50	4
Sumalata Timur	9	3	2
Tolinggula	8	10	28
Biau	6	4	5
<b>Gorontalo Utara</b>	<b>217</b>	<b>202</b>	<b>181</b>


Lanjutan Tabel/*Continued Table* 4.5.1

Kecamatan <i>Subdistrict</i>	Risiko Penduduk Terjadi Tindak Pidana per 100.000 Penduduk <i>Crime Rate per 100.000 Population</i>		
	2017	2018	2019
(1)	(5)	(6)	(7)
Atinggola	1,27	4,23	4,23
Gentuma Raya	1,05	1,05	1,05
Kwandang	16,9	8,46	12,06
Tomilito	4,02	1,48	0,63
Ponelo Kepulauan	0,42	0,63	0,42
Anggrek	8,46	6,35	8,46
Monano	0,42	6,35	2,75
Sumalata	8,46	10,58	2,96
Sumalata Timur	1,90	0,63	0,42
Tolinggula	1,69	2,11	5,92
Biau	1,27	2,96	1,05

Lanjutan Tabel/*Continued Table 4.5.1*

Kecamatan Subdistrict	Banyaknya Penyelesaian Tindak Pidana Number of Crime Clearance		
	2017	2018	2019
(1)	(5)	(6)	(7)
Atinggola	1	4	9
Gentuma Raya	-	1	2
Kwandang	54	24	20
Tomilito	6	19	4
Ponelo Kepulauan	2	2	2
Anggrek	30	25	30
Monano	2	9	6
Sumalata	18	10	8
Sumalata Timur	9	2	2
Tolinggula	18	7	20
Biau	6	2	2
<b>Gorontalo Utara</b>	<b>146</b>	<b>105</b>	<b>105</b>

Sumber/*Source*: Kepolisian Resor Kabupaten Gorontalo / *Police Resort of Gorontalo Regency*





**PENJELASAN TEKNIS**

1. **Lahan sawah** adalah lahan pertanian yang berpetak-petak dan dibatasi oleh pematang (galengan), saluran untuk menahan/ menyalurkan air, yang biasanya ditanami padi sawah tanpa memandang dari mana diperoleh atau status lahan tersebut. Lahan yang dimaksud termasuk lahan yang terdaftar di Pajak Bumi Bangunan, luran Pembangunan Daerah, lahan bengkok, lahan serobotan, lahan rawa yang ditanami padi dan lahan bekas tanaman tahunan yang telah dijadikan sawah, baik yang ditanami padi, palawija atau tanaman semusim lainnya.
2. **Tegal/Kebun** adalah lahan pertanian bukan sawah (lahan kering) yang ditanami tanaman semusim atau tahunan dan terpisah dengan halaman sekitar rumah serta penggunaannya tidak berpindah pindah.
3. **Ladang/Huma** adalah lahan pertanian bukan sawah (lahan kering) yang biasanya ditanami tanaman semusim dan penggunaannya hanya semusim atau dua musim, kemudian akan ditinggalkan bila sudah tidak subur lagi (berpindah-pindah). Kemungkinan lahan ini beberapa tahun kemudian akan dikerjakan kembali jika sudah subur.
4. **Lahan yang sementara tidak diusahakan** adalah lahan yang

**TECHNICAL NOTES**

1. **Wetland** is agricultural land that separated by small dykes to resist water, where the main crop is usually wetland paddy without considering where it is got from or the status of the land. It includes the land that is registered at land income tax office, regional development contribution, 'bengkok' land, illegal ownership, swamps for rice cultivation, and annual crop land mark that has been used as rice field, which are both planted with paddy, secondary crops or the other seasonal crops.
2. **Dry field/Garden** is an dryland (unirrigated land) which is planted with seasonal or annual crops and separately from the yard around the house without shifting.
3. **Unirrigated agricultural field /Shifting cultivation land** is dryland (unirrigated land) that usually is cultivated for seasonal crops and utilized only for one or two seasons, then it will be left when it is not fertile (shifting). Maybe, this land will be used again in a few years if it has been fertile.
4. **Temporarily unused land** is land that is regularly used but



biasanya diusahakan tetapi untuk sementara (lebih dari 1 (satu) tahun tetapi kurang dari atau sama dengan 2 (dua) tahun) tidak diusahakan, termasuk lahan sawah yang tidak diusahakan selama lebih dari 2 (dua) tahun.

5. Data pokok tanaman pangan yang dikumpulkan adalah luas panen dan produktivitas (hasil per hektar). Produksi tanaman pangan merupakan hasil perkalian antara luas panen dengan produktivitas. Pengumpulan data luas panen dilakukan setiap bulan dengan pendekatan area kecamatan di seluruh wilayah Indonesia. Pengumpulan data produktivitas dilakukan melalui pengukuran langsung pada plot ubinan berukuran  $2\frac{1}{2}$  m x  $2\frac{1}{2}$  m. Pengumpulan data produktivitas dilakukan setiap subround (empat bulanan) pada waktu panen petani.
6. Data produksi padi dan palawija yang disajikan adalah dalam kualitas: gabah kering giling (padi), pipilan kering (jagung), biji kering (kedelai dan kacang tanah), dan umbi basah (ubi kayu dan ubi jalar).
7. Tanaman sayuran dan buah-buahan semusim
  - a. **Tanaman sayuran semusim** adalah tanaman sumber vitamin, garam mineral dan lain-lain yang dikonsumsi dari bagian tanaman yang berupa daun, bunga, buah, dan umbinya, yang berumur

*temporarily (more than a year but less or equal than two years) is unused, it includes wetland that is not cultivated more than two years.*

5. *The main food crops data collected consists of harvested area and productivity (yield per hectare). Food crops production is generated by harvested area multiplied by productivity. The harvested area data is collected every month using sub district area approach in all sub district in Indonesia. The productivity data collection is conducted by a direct measurement in  $2\frac{1}{2}$  m x  $2\frac{1}{2}$  m crop cutting plot. The productivity measurement is conducted in every subround (four monthly) at the time when farmers are harvesting their crops.*
6. *Production of paddy and secondary crops data are presented in the form of: dry unhusked rice (paddy), dry loose maize (maize), dry shells crops (soybeans and peanuts), and fresh roots (cassava and sweet potatoes).*
7. *Seasonal vegetable and fruit plants*
  - a. **Seasonal vegetable plants** *are plants which are the sources of vitamin, mineral salt, etc, consumed from the part of the plant in the form of leaf, flower, fruit, and root with the age of less than one year.*

kurang dari satu tahun.

b. **Tanaman buah-buahan semusim** adalah tanaman sumber vitamin, garam mineral, dan lain-lain yang dikonsumsi dari bagian tanaman yang berupa buah, berumur kurang dari satu tahun, tidak berbentuk pohon/rumpun tetapi menjalar dan berbatang lunak.

8. Tanaman buah-buahan dan sayuran tahunan

a. **Tanaman buah-buahan tahunan** adalah tanaman sumber vitamin, garam mineral, dan lain-lain yang dikonsumsi dari bagian tanaman yang berupa buah dan merupakan tanaman tahunan.

b. **Tanaman sayuran tahunan** adalah tanaman sumber vitamin, garam mineral, dan lain-lain yang dikonsumsi dari bagian tanaman yang berupa daun dan atau buah yang berumur lebih dari satu tahun.

9. **Tanaman biofarmaka** adalah tanaman yang bermanfaat untuk obat-obatan, kosmetik, dan kesehatan yang dikonsumsi atau digunakan dari bagian-bagian tanaman seperti daun, batang, buah, umbi (rimpang) ataupun akar.

10. **Tanaman hias** adalah tanaman yang mempunyai nilai keindahan baik bentuk, warna daun, tajuk maupun bunganya, sering digunakan untuk penghias pekarangan dan lain sebagainya.

11. **Luas panen tanaman**

b. **Seasonal fruit plants** are plants which are the sources of vitamin, mineral salt, etc, consumed from the part of the plant in the form of fruits. These plants are creeps with the age of less than one year.

8. Annual fruit and vegetable plants

a. **Annual fruit plants** are plants which are the sources of vitamin, contained mineral salt, etc, consumed from the part of plant in the form of fruit and more than one year of age.

b. **Annual vegetable plants** are plants which are the sources of vitamin, contained mineral salt, etc, consumed from the part of the plant in the form of vegetable and more than one year of age.

9. **Medicinal plants** are plants which are useful for medicine. It is consumed from part of the plant such as leaf, flower, fruit, tuber, and root.

10. **Ornamental plants** are plants which have a beauty value, either in shape, colour of leaf or crown of flower, and they are often used as a yard decorator.

11. **Harvested area of horticulture**

**hortikultura** adalah luas tanaman sayuran, buah-buahan, biofarmaka, dan tanaman hias yang diambil hasilnya/dipanen pada periode pelaporan.

**12. Luas panen untuk tanaman sayuran** adalah luas tanaman yang dipanen sekaligus/habis/dibongkar dan luas tanaman yang dipanen berkali-kali (lebih dari satu kali)/belum habis.

**13. Tanaman yang dipanen sekaligus/ habis/ dibongkar** adalah tanaman yang sehabis panen langsung dibongkar/dicabut, terdiri dari bawang merah, bawang putih, bawang daun, kentang, kol/kubis, kembang kol, petsai/sawi, wortel, lobak, dan kacang merah.

**14. Tanaman yang dipanen berkali-kali (lebih dari satu kali)/belum habis** adalah tanaman yang pemanenannya lebih dari satu kali dan biasanya dibongkar apabila panen terakhir sudah tidak memadai lagi, terdiri dari: kacang panjang, cabe besar, cabe rawit, jamur, tomat, terung, buncis, ketimun, labu siam, kangkung, bayam, melon, semangka, dan blewah.

**15. Produksi hortikultura** adalah hasil menurut bentuk produk dari setiap tanaman sayuran, buah-buahan, biofarmaka dan tanaman hias yang diambil berdasarkan luas yang dipanen/tanaman yang menghasilkan pada bulan/triwulan laporan.

*is area which vegetable, fruit, medicinal and ornamental plant of crop harvested during the period of report.*

**12. Harvested area of vegetables** is area of entirely plant harvested/demolished and plant harvested several times/undemolished.

**13. Entirely plants harvested/demolished** are plants usually harvested once and demolished to be substituted by other plants, consisting of: shallots, garlic, leeks, potato, cabbage, cauli flower, mustard green, carrots, chinese radish, and red kidney beans.

**14. Plants harvested several times/undemolished** are plants usually harvested more than once and demolished in the case that the last harvest was economically not profitable. They consist of : yard long beans, chili, small chili, mushroom, tomatoes, egg plant, frech beans, cucumber, pumpkin/chajota, swamp cabbage, spinach, melon, watermelon, and blewah.

**15. Horticulture production** is the standard production quantity form of vegetable, fruit, medicinal and ornamental plant based on harvested area/the number of production plants reported monthly/quarterly.

**ULASAN****DESCRIPTION****Hortikultura**

Kabupaten Gorontalo Utara juga memiliki produksi beberapa komoditas hortikultura. Komoditas hortikultura yang berupa Tanaman Sayur antara lain bawang merah, cabai rawit, tomat, terung dan kangkung. Tanaman Sayuran yang paling banyak tumbuh dan tersebar merata di setiap kecamatan adalah Cabai Rawit, dengan luas panen seluas 321 hektar dan produksi mencapai 2.057,5 ton pada tahun 2019. Untuk tanaman buah-buahan yang paling banyak adalah durian yang produksinya mencapai 334,4 ton, Kecamatan Atinggola merupakan produsen buah durian terbanyak di Kabupaten Gorontalo Utara pada tahun 2019.

**Perkebunan**

Tanaman perkebunan yang paling banyak dan mudah ditemukan di Kabupaten Gorontalo Utara adalah tanaman kelapa. Pada tahun 2019 luas tanam pohon kelapa dalam mencapai 11.700 hektar dan produksi mencapai 8.669,7 ton. Tanaman Perkebunan lain yang ada di Kabupaten Gorontalo Utara antara lain adalah Kelapa Hibrida, Kopi, Kakao, Jambu Mete dan Aren.

**Peternakan**

Hewan Ternak yang banyak ditemui di Kabupaten Gorontalo Utara adalah sapi potong dan kambing, untuk jumlah sapi potong pada tahun 2019 mencapai 33.610 ekor dan untuk

**Horticulture**

Gorontalo Utara Regency has some of horticulture commodities. Vegetables horticulture commodities which grown in Gorontalo Utara are onion, chili, tomatoes, eggplant and water spinach. The most widely grown vegetables in Gorontalo Utara Regency is chilli, its have 321 hectar of harvested area and 2.057,5 ton of production in 2019. The most fruit plants is durian, its production reach 334,4 ton, Atinggola Subdistrict in 2019 is the most durian fruit producers in Gorontalo Utara Regency.

**Estate Crops**

The most estate crops which can be found in Gorontalo Utara Regency is coconut. In 2019, planting area of coconut reach 11.700 hectares and the production reach 8.669,7 tons. The others estate crops in Gorontalo Utara Regency are Hybrid Coconut, coffee, kakao, cashew, and sugar palm.

**Livestock**

Beef cattles and Goats is the most widely livestock in Gorontalo Utara Regency, in 2019 the number of beef cattles are 33.610 heads and goats are 7.866 heads. The most poultry types

kambing mencapai 7.866 ekor. Jenis Unggas yang paling banyak adalah Ayam Kampung, data dari Dinas Peternakan dan Kesehatan Hewan tercatat pada tahun 2019 jumlah Ayam Kampung di Kabupaten Gorontalo Utara mencapai 428.485 ekor.

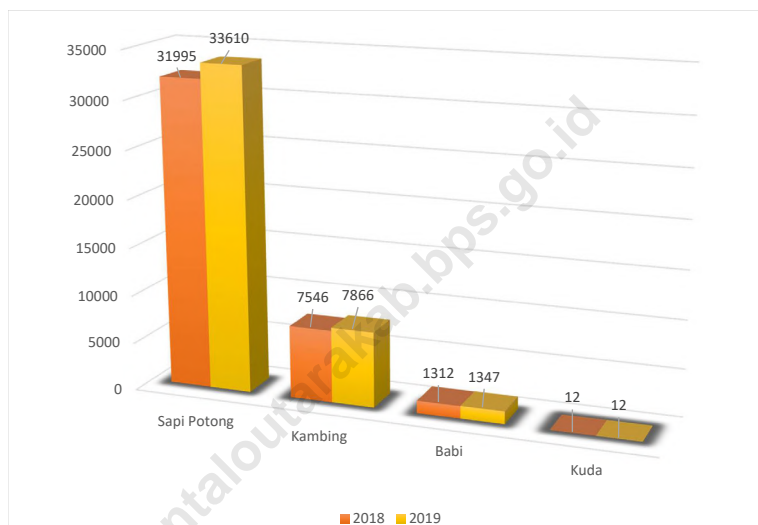
in Gorontalo Utara Regency is native chickens, based on data from Poultry and Animal Health service of Gorontalo Utara Regency, there are 428.485 native chickens in 2019.

<https://gorontaloutarakab.bps.go.id>

**Gambar**  
**Figures** 5.1**Produksi Buah-buahan (kuintal) di Kabupaten Gorontalo Utara, 2018 and 2019**  
**Production of Fruits (quintal) in Gorontalo Utara Regency, 2018 and 2019**

Sumber/Source : BPS, Statistik Pertanian Hortikultura SPH-BST/BPS-Statistics Indonesia, Agricultural Statistic for Horticulture SPH-BST

**Gambar 5.2** **Populasi Ternak (ekor) di Kabupaten Gorontalo Utara, 2018 dan 2019**  
**Figures** **Livestock Population (unit) in Gorontalo Utara Regency, 2018 and 2019**



Sumber/Source : Dinas Peternakan dan Kesehatan Hewan Kabupaten Gorontalo Utara / Livestock and Animal Health Office of Gorontalo Utara Regency

## 5.1 HORTIKULTURA

### HORTICULTURE

**Tabel 5.1.1** Luas Panen Tanaman Sayuran Menurut Kecamatan dan Jenis Tanaman di Kabupaten Gorontalo Utara (ha), 2018 dan 2019  
**Table** *Harvested Area of Vegetables by Subdistrict and Kind of Plant in Gorontalo Utara Regency (ha), 2018 and 2019*

Kecamatan Subdistrict	Bawang Merah/Shallot		Bayam/Spinach	
	2018	2019	2018	2019
(1)	(2)	(3)	(4)	(5)
Atinggola	-	-	-	-
Gentuma Raya	-	-	-	-
Kwandang	7	7	-	-
Tomilito	1	-	-	-
Ponelo Kepulauan	1	-	-	-
Anggrek	-	-	-	-
Monano	-	-	-	-
Sumalata	1	4	-	-
Sumalata Timur	15	8	-	-
Tolinggula	-	-	-	-
Biau	3	-	4	-
<b>Gorontalo Utara</b>	<b>28</b>	<b>19</b>	<b>4</b>	<b>-</b>



Lanjutan Tabel/*Continued Table 5.1.1*

Kecamatan <i>Subdistrict</i>	Cabai Besar/ <i>Chili/Big Chili</i>		Cabai Rawit/ <i>Chili/Cayenne Paper</i>	
	2018	2019	2018	2019
(1)	(6)	(7)	(8)	(9)
Atinggola	1	-	10	24
Gentuma Raya	-	-	15	17
Kwandang	-	-	105	112
Tomilito	-	-	13	16
Ponelo Kepulauan	-	-	7	7
Anggrek	-	-	15	35
Monano	-	-	49	42
Sumalata	23	7	51	34
Sumalata Timur	11	-	34	16
Tolinggula	-	-	35	15
Biau	-	-	17	3
<b>Gorontalo Utara</b>	<b>35</b>	<b>7</b>	<b>351</b>	<b>321</b>

Lanjutan Tabel/*Continued Table* 5.1.1

Kecamatan Subdistrict	Kacang Panjang/Long Beans		Kangkung/Water Spinach	
	2018	2019	2018	2019
(1)	(6)	(7)	(8)	(9)
Atinggola	2	-	-	-
Gentuma Raya	-	-	1	3
Kwandang	2	-	-	-
Tomilito	-	-	-	-
Ponelo Kepulauan	1	-	-	-
Anggrek	-	-	-	-
Monano	-	-	-	-
Sumalata	2	-	-	-
Sumalata Timur	3	2	-	-
Tolinggula	-	-	-	-
Biau	-	-	13	-
<b>Gorontalo Utara</b>	<b>10</b>	<b>2</b>	<b>14</b>	<b>3</b>

Lanjutan Tabel/*Continued Table 5.1.1*

Kecamatan Subdistrict	Ketimun/Cucumber		Terung/Eggplant		Tomat/Tomato	
	2018	2019	2018	2019	2018	2019
(1)	(10)	(11)	(12)	(13)	(14)	(15)
Atinggola	-	-	-	-	-	-
Gentuma Raya	-	-	-	-	-	-
Kwandang	-	-	1	2	1	3
Tomilito	-	-	-	-	1	-
Ponelo Kepulauan	-	-	1	1	-	-
Anggrek	-	-	-	-	-	-
Monano	-	-	-	-	-	-
Sumalata	-	-	-	-	5	-
Sumalata Timur	2	2	-	-	24	-
Tolinggula	-	-	-	-	1	-
Biau	-	-	-	1	2	-
<b>Gorontalo Utara</b>	<b>2</b>	<b>2</b>	<b>2</b>	<b>4</b>	<b>34</b>	<b>3</b>

Sumber/Source: BPS, Statistik Pertanian Hortikultura SPH-SBS/BPS-Statistics Indonesia, Agricultural Statistic for Horticulture SPH-SBS

**Tabel**  
**Table** 5.1.2**Produksi Tanaman Sayuran Menurut Kecamatan dan Jenis Tanaman di Kabupaten Gorontalo Utara (ton), 2018 dan 2019***Production of Vegetables by Subdistrict and Kind of Plant in Gorontalo Utara Regency (ton), 2018 and 2019*

Kecamatan Subdistrict	Bawang Merah/Shallot		Bayam/Spinach	
	2018	2019	2018	2019
(1)	(2)	(3)	(4)	(5)
Atinggola	-	-	-	-
Gentuma Raya	-	-	-	-
Kwandang	18,5	46,7	-	-
Tomilito	1,0	-	-	-
Ponelo Kepulauan	1,0	-	-	-
Anggrek	-	-	-	-
Monano	-	-	-	-
Sumalata	1,0	3,4	-	-
Sumalata Timur	15,0	68,0	-	-
Tolinggula	-	-	-	-
Biau	4,5	-	0,8	-
<b>Gorontalo Utara</b>	<b>41,0</b>	<b>118,1</b>	<b>0,8</b>	<b>-</b>

Lanjutan Tabel/*Continued Table 5.1.2*

Kecamatan Subdistrict	Cabai Besar/Chili/Big Chili		Cabai Rawit/Chili/Cayenne Paper	
	2018	2019	2018	2019
(1)	(6)	(7)	(8)	(9)
Atinggola	0,3	-	31,4	81,5
Gentuma Raya	-	-	136,5	101,0
Kwandang	-	-	1 759,8	1 104,8
Tomilito	-	-	74,9	82,4
Ponelo Kepulauan	-	-	33,7	26,9
Anggrek	-	-	115,5	145,6
Monano	-	-	146,4	246,2
Sumalata	70,3	17,1	175,8	122,3
Sumalata Timur	5,5	-	128,5	71,2
Tolinggula	-	-	197,3	64,4
Biau	-	-	47,0	11,2
<b>Gorontalo Utara</b>	<b>76,1</b>	<b>17,1</b>	<b>2 846,8</b>	<b>2 057,5</b>

Lanjutan Tabel/*Continued Table* 5.1.2

Kecamatan Subdistrict	Kacang Panjang/Long Beans		Kangkung/Water Spinach	
	2018	2019	2018	2019
(1)	(6)	(7)	(8)	(9)
Atinggola	5,0	-	-	-
Gentuma Raya	-	-	11,6	4,7
Kwandang	4,6	-	-	-
Tomilito	-	-	-	-
Ponelo Kepulauan	4,8	-	-	-
Anggrek	-	-	-	-
Monano	-	-	-	-
Sumalata	5,0	-	-	-
Sumalata Timur	23,8	2,0	-	-
Tolinggula	-	-	-	-
Biau	-	-	6,5	-
<b>Gorontalo Utara</b>	<b>43,2</b>	<b>2,0</b>	<b>18,1</b>	<b>4,7</b>

Lanjutan Tabel/*Continued Table 5.1.2*

Kecamatan Subdistrict	Ketimun/Cucumber		Terung/Eggplant		Tomat/Tomato	
	2018	2019	2018	2019	2018	2019
(1)	(10)	(11)	(12)	(13)	(14)	(15)
Atinggola	-	-	-	-	-	-
Gentuma Raya	-	-	-	-	-	-
Kwandang	-	-	7,6	10,3	2,3	2,5
Tomilito	-	-	-	-	5,5	-
Ponelo Kepulauan	-	-	2,0	0,5	-	-
Anggrek	-	-	-	-	-	-
Monano	-	-	-	-	-	-
Sumalata	-	-	-	-	13,6	-
Sumalata Timur	17,0	0,5	-	-	119,2	-
Tolinggula	-	-	-	-	14,6	-
Biau	-	-	-	8,8	9,0	-
<b>Gorontalo Utara</b>	<b>17,0</b>	<b>0,5</b>	<b>9,6</b>	<b>19,6</b>	<b>164,2</b>	<b>2,5</b>

Sumber/*Source*: BPS, Statistik Pertanian Hortikultura SPH-SBS/*BPS-Statistics Indonesia, Agricultural Statistic for Horticulture SPH-SBS*

**Tabel**  
**Table** 5.1.3**Luas Panen Tanaman Sayuran dan Buah–Buahan Semusim Menurut Jenis Tanaman di Kabupaten Gorontalo Utara (ha), 2016–2019****Harvested Area of Seasonal Vegetables and Fruits by Kind of Plant in Gorontalo Utara Regency (ha), 2016–2019**

Jenis Tanaman Kind of Plants	2016	2017	2018	2019
(1)	(2)	(3)	(4)	(5)
<b>Sayuran/ Vegetables</b>				
Bawang Daun/ Wlech Onion	-	-	-	-
Bawang Merah/Shallot	4	15	28	19
Bawang Putih/Garlic	-	-	-	-
Bayam/Spinach	-	-	4	-
Buncis/Green Bean	-	-	-	-
Cabai Besar/Chili (Capsicum Annum)	-	2	35	7
Cabai Rawit/Chili (Capsicum Frusttenscens)	255	361	351	321
Cabai/Chili	-	363	386	-
Jamur/Mushroom	-	-	-	-
Kacang Merah/Red Bean	-	-	-	-
Kacang Panjang/Yarldlong Bean	-	5	10	2
Kangkung/Kangkong	3	3	14	3
Kembang Kol/Cauliflower	-	-	-	-
Kentang/Potato	-	-	-	-
Ketimun/Cucumber	-	5	2	2
Kubis/Cabbage	-	-	-	-
Labu Siam/Chayote	-	-	-	-
Lobak/Radish	-	-	-	-
Paprika/Bell Pepper	-	-	-	-
Petsai/Chinese Cabbage	-	3	-	-
Terung/Eggplant	4	2	2	4
Tomat/Tomato	4	26	34	3
Wortel/ Carrot	-	-	-	-
<b>Buah–buahan/ Fruits</b>				
Blewah/ Cantaloupe	-	-	-	-
Melon/ Melon	1	-	-	-
Semangka/ Watermelon	1	-	-	-
Stroberi/ Strawberry	-	-	-	-

Sumber/Source: BPS, Statistik Pertanian Hortikultura SPH-SBS/BPS-Statistics Indonesia, Agricultural Statistic for Horticulture SPH-SBS



**Tabel**  
**Table** 5.1.4

**Produksi Tanaman Sayuran dan Buah–Buahan Semusim Menurut Jenis Tanaman di Kabupaten Gorontalo Utara (ton), 2016–2019**

***Production of Seasonal Vegetables and Fruits by Kind of Plant in Gorontalo Utara Regency (ton), 2016–2019***

Jenis Tanaman Kind of Plants	2016	2017	2018	2019
(1)	(2)	(3)	(4)	(5)
<b>Sayuran/ Vegetables</b>				
Bawang Daun/ Wlech Onion	-	-	-	-
Bawang Merah/Shallot	14,2	89,8	41,0	118,1
Bawang Putih/Garlic	-	-	-	-
Bayam/Spinach	-	-	0,8	-
Buncis/Green Bean	-	-	-	-
Cabai Besar/Chili (Capsicum Annum)	-	20,0	76,1	17,1
Cabai Rawit/Chili (Capsicum Frusttescens)	2 228,5	2 392,4	2 846,8	2 057,5
Cabai/Chili	-	2 394,4	2 922,9	-
Jamur/Mushroom	-	-	-	-
Kacang Merah/Red Bean	-	-	-	-
Kacang Panjang/Yarldlong Bean	-	3,9	43,2	2,0
Kangkung/Kangkong	8,7	9,8	18,1	4,7
Kembang Kol/Cauliflower	-	-	-	-
Kentang/Potato	-	-	-	-
Ketimun/Cucumber	-	17,7	17,0	0,5
Kubis/Cabbage	-	-	-	-
Labu Siam/Chayote	-	-	-	-
Lobak/Radish	-	-	-	-
Paprika/Bell Pepper	-	-	-	-
Petsai/Chinese Cabbage	-	4,5	-	-
Terung/Eggplant	10,8	0,2	96,0	19,6
Tomat/Tomato	15,8	115,0	164,2	2,5
Wortel/ Carrot	-	-	-	-
<b>Buah–buahan/ Fruits</b>				
Blewah/ Cantaloupe	-	-	-	-
Melon/ Melon	3,0	-	-	-
Semangka/ Watermelon	3,0	-	-	-
Stroberi/ Strawberry	-	-	-	-

Sumber/Source: BPS, Statistik Pertanian Hortikultura SPH-SBS/BPS-Statistics Indonesia, Agricultural Statistic for Horticulture SPH-SBS

**Tabel**  
**Table** 5.1.5

**Luas Panen Tanaman Biofarmaka Menurut Kecamatan dan Jenis Tanaman di Kabupaten Gorontalo Utara (m<sup>2</sup>), 2018 dan 2019**

*Harvested Area of Medicinal Plants by Subdistrict and Kind of Plant in Gorontalo Utara Regency (m<sup>2</sup>), 2018 and 2019*

Kecamatan Subdistrict	Jahe/Ginger		Laos/Lengkuas/Galanga	
	2018	2019	2018	2019
(1)	(2)	(3)	(4)	(5)
Atinggola	3 647	961	-	-
Gentuma Raya	3 000	2 750	-	-
Kwandang	450	200	-	-
Tomilito	8 000	8 000	-	-
Ponelo Kepulauan	2 000	395	-	-
Anggrek	2	-	-	-
Monano	9 000	3 188	-	-
Sumalata	10 000	103	200	144
Sumalata Timur	1	1	-	-
Tolinggula	250	150	-	-
Biau	-	-	-	-
<b>Gorontalo Utara</b>	<b>36 350</b>	<b>15 748</b>	<b>200</b>	<b>144</b>

Lanjutan Tabel/*Continued Table 5.1.5*

Kecamatan Subdistrict	Kencur/ <i>East Indian Galangal</i>		Kunyit/ <i>Turmeric</i>	
	2018	2019	2018	2019
(1)	(6)	(7)	(8)	(9)
Atinggola	-	-	-	-
Gentuma Raya	-	-	1 500	2 000
Kwandang	-	-	450	350
Tomilito	-	-	-	1 000
Ponelo Kepulauan	-	-	1 100	17
Anggrek	-	-	-	-
Monano	-	-	10 000	3 189
Sumalata	-	-	12 000	6 177
Sumalata Timur	-	-	-	-
Tolinggula	-	-	150	100
Biau	-	-	-	100
<b>Gorontalo Utara</b>	<b>—</b>	<b>—</b>	<b>25 200</b>	<b>12 933</b>

Sumber/*Source*: BPS, Statistik Pertanian Hortikultura SPH-TBF/*BPS-Statistics Indonesia, Agricultural Statistic for Horticulture SPH-TBF*

**Tabel**  
**Table** 5.1.6**Produksi Tanaman Biofarmaka Menurut Kecamatan dan Jenis Tanaman di Kabupaten Gorontalo Utara (kg), 2018 and 2019***Production of Medicinal Plants by Subdistrict and Kind of Plant in Gorontalo Utara Regency (kg), 2018 and 2019*

Kecamatan Subdistrict	Jahe/Ginger		Laos/Lengkuas/Galanga	
	2018	2019	2018	2019
(1)	(2)	(3)	(4)	(5)
Atinggola	2 297	1 101	-	-
Gentuma Raya	4 421	9 825	-	-
Kwandang	635	365	-	-
Tomilito	7 305	7 585	-	-
Ponelo Kepulauan	1 599	285	-	-
Anggrek	1	-	-	-
Monano	5 989	2 008	-	-
Sumalata	6 586	5 788	86	140
Sumalata Timur	1	2	-	-
Tolinggula	157	105	-	-
Biau	-	-	-	-
<b>Gorontalo Utara</b>	<b>28 991</b>	<b>27 064</b>	<b>86</b>	<b>140</b>

Lanjutan Tabel/*Continued Table* 5.1.6

Kecamatan Subdistrict	Kencur/ <i>East Indian Galangal</i>		Kunyit/ <i>Turmeric</i>	
	2018	2019	2018	2019
(1)	(6)	(7)	(8)	(9)
Atinggola	-	-	-	-
Gentuma Raya	-	-	1 920	5 960
Kwandang	-	-	1 380	1 094
Tomilito	-	-	-	2 250
Ponelo Kepulauan	-	-	1 529	34
Anggrek	-	-	-	-
Monano	-	-	5 719	1 722
Sumalata	-	-	7 077	3 799
Sumalata Timur	-	-	-	-
Tolinggula	-	-	81	63
Biau	-	-	-	159
<b>Gorontalo Utara</b>	<b>—</b>	<b>—</b>	<b>17 706</b>	<b>15 081</b>

Sumber/*Source*: BPS, Statistik Pertanian Hortikultura SPH-TBF/*BPS-Statistics Indonesia, Agricultural Statistic for Horticulture SPH-TBF*

**Tabel**  
**Table** 5.1.7**Luas Panen Tanaman Biofarmaka Menurut Jenis Tanaman  
di Kabupaten Gorontalo Utara (m<sup>2</sup>), 2016–2019**  
**Harvested Area of Medicinal Plants by Kind of Plant in  
Gorontalo Utara Regency (m<sup>2</sup>), 2016–2019**

Jenis Tanaman Kind of Plants	2016	2017	2018	2019
(1)	(2)	(3)	(4)	(5)
Dlingo/Dringo/ Sweet Root/ <i>Calamus</i>	-	-	-	-
Jahe/ <i>Ginger</i>	21 770	30 250	36 350	15 748
Kapulaga/ <i>Java Cardamon</i>	-	-	-	-
Keji Beling/Kecibeling/ <i>Strobilanthes crisp</i> a	-	-	-	-
Kencur/ <i>East Indian Galangal</i>	-	-	-	-
Kunyit/ <i>Turmeric</i>	14 870	16 250	25 200	12 933
Laos/Lengkuas/ <i>Galanga</i>	-	-	200	144
Lempuyang/ <i>Zingiber Aromaticum</i>	-	-	-	-
Lidah Buaya/ <i>Oliviera</i>	-	-	-	-
Mahkota Dewa/ <i>God's Crown</i>	-	-	-	-
Mengkudu/Pace/ <i>Indian Mulberry</i>	27	-	-	-
Sambiloto/ <i>King of Bitter</i>	-	-	-	-
Temuireng/ <i>Black Turmeric</i>	-	-	-	-
Temukunci/ <i>Chinese Keys</i>	-	-	-	-
Temulawak/ <i>Java Turmeric</i>	500	500	-	-

Sumber/Source: BPS, Statistik Pertanian Hortikultura SPH-TBF/BPS-Statistics Indonesia, Agricultural Statistic for Horticulture SPH-TBF

**Tabel**  
**Table** 5.1.8

**Produksi Tanaman Biofarmaka Menurut Jenis Tanaman di  
Kabupaten Gorontalo Utara (kg), 2016–2019**  
**Production of Medicinal Plants by Kind of Plant in Gorontalo  
Utara Regency (kg), 2016–2019**

Jenis Tanaman <i>Kind of Plants</i>	2016	2017	2018	2019
(1)	(2)	(3)	(4)	(5)
Dlingo/Dringo/ <i>Sweet Root/Calamus</i>	-	-	-	-
Jahe/ <i>Ginger</i>	78 206	38 275	28 991	27 064
Kapulaga/ <i>Java Cardamon</i>	-	-	-	-
Keji Beling/Kecibeling/ <i>Strobilanthes crista</i>	-	-	-	-
Kencur/ <i>East Indian Galangal</i>	-	-	-	-
Kunyit/ <i>Turmeric</i>	46 936	22 717	17 706	15 081
Laos/Lengkuas/ <i>Galanga</i>	-	-	86	140
Lempuyang/ <i>Zingiber Aromaticum</i>	-	-	-	-
Lidah Buaya/ <i>Oliviera</i>	-	-	-	-
Mahkota Dewa/ <i>God's Crown</i>	-	-	-	-
Mengkudu/Pace/ <i>Indian Mulberry</i>	135	-	-	-
Sambiloto/ <i>King of Bitter</i>	-	-	-	-
Temuireng/ <i>Black Turmeric</i>	-	-	-	-
Temukunci/ <i>Chinese Keys</i>	-	-	-	-
Temulawak/ <i>Java Turmeric</i>	1 500	800	-	-

Sumber/Source: BPS, Statistik Pertanian Hortikultura SPH-TBF/BPS-Statistics Indonesia, Agricultural Statistic for Horticulture SPH-TBF

**Tabel**  
**Table** 5.1.9**Luas Panen Tanaman Hias Menurut Kecamatan dan Jenis  
di Kabupaten Gorontalo Utara (m<sup>2</sup>), 2018–2019**  
**Harvested Area of Ornamental Plants by Subdistrict and  
Gorontalo Utara Regency (m<sup>2</sup>), 2018–2019**

Kecamatan Subdistrict	Anggrek/ <i>Orchid</i>		Krisan/ <i>Chrysantemum</i>	
	2018	2019	2018	2019
(1)	(2)	(3)	(4)	(5)
Atinggola	-	-	-	-
Gentuma Raya	-	-	-	-
Kwandang	-	-	-	-
Tomilito	-	-	-	-
Ponelo Kepulauan	-	-	-	-
Anggrek	-	-	-	-
Monano	-	-	-	-
Sumalata	-	-	-	-
Sumalata Timur	-	-	-	-
Tolinggula	-	-	-	-
Biau	-	-	-	-
<b>Gorontalo Utara</b>	<b>—</b>	<b>—</b>	<b>—</b>	<b>—</b>



Lanjutan Tabel/*Continued Table 5.1.9*

Kecamatan Subdistrict	Mawar/Rose		Sedap Malam/Tuberose	
	2018	2019	2018	2019
(1)	(6)	(7)	(8)	(9)
Atinggola	-	-	-	-
Gentuma Raya	-	-	-	-
Kwandang	-	-	-	-
Tomilito	-	-	-	-
Ponelo Kepulauan	-	-	-	-
Anggrek	-	-	-	-
Monano	-	-	-	-
Sumalata	-	-	-	-
Sumalata Timur	-	-	-	-
Tolinggula	-	-	-	-
Biau	-	-	-	-
<b>Gorontalo Utara</b>	<b>—</b>	<b>—</b>	<b>—</b>	<b>—</b>

Sumber/Source: BPS, Statistik Pertanian Hortikultura SPH-TH/BPS-Statistics Indonesia, *Agricultural Statistik for Horticulture SPH-TH*

**Tabel**  
**Table** 5.1.10**Produksi Tanaman Hias Menurut Kecamatan dan Jenis  
Tanaman di Kabupaten Gorontalo Utara (tangkai), 2018  
and 2019*****Production of Ornamental Plants by Subdistrict and Kind of  
Plant Gorontalo Utara Regency (stalks), 2018 and 2019***

<b>Kecamatan Subdistrict</b>	<b>Anggrek/Orchid</b>		<b>Krisan/Chrysantemum</b>	
	<b>2018</b>	<b>2019</b>	<b>2018</b>	<b>2019</b>
(1)	(2)	(3)	(4)	(5)
Atinggola	-	-	-	-
Gentuma Raya	-	-	-	-
Kwandang	-	-	-	-
Tomilito	-	-	-	-
Ponelo Kepulauan	-	-	-	-
Anggrek	-	-	-	-
Monano	-	-	-	-
Sumalata	-	-	-	-
Sumalata Timur	-	-	-	-
Tolinggula	-	-	-	-
Biau	-	-	-	-
<b>Gorontalo Utara</b>	<b>-</b>	<b>-</b>	<b>-</b>	<b>-</b>

Lanjutan Tabel/*Continued Table* 5.1.10

Kecamatan Subdistrict	Mawar/Rose		Sedap Malam/Tuberose	
	2018	2019	2018	2019
(1)	(6)	(7)	(8)	(9)
Atinggola	-	-	-	-
Gentuma Raya	-	-	-	-
Kwandang	-	-	-	-
Tomilito	-	-	-	-
Ponelo Kepulauan	-	-	-	-
Anggrek	-	-	-	-
Monano	-	-	-	-
Sumalata	-	-	-	-
Sumalata Timur	-	-	-	-
Tolinggula	-	-	-	-
Biau	-	-	-	-
<b>Gorontalo Utara</b>	<b>—</b>	<b>—</b>	<b>—</b>	<b>—</b>

Sumber/Source: BPS, Statistik Pertanian Hortikultura SPH-TH/BPS-Statistics Indonesia, Agricultural Statistik for Horticulture SPH-TH

**Tabel**  
**Table** 5.1.11**Luas Panen Tanaman Hias Menurut Jenis Tanaman di  
Kabupaten Gorontalo Utara (m<sup>2</sup>), 2016–2019**  
**Harvested Area of Ornamental Plants by Kind of Plant in  
Gorontalo Utara Regency (m<sup>2</sup>), 2016–2019**

Jenis Tanaman Kind of Plants	2016	2017	2018	2019
(1)	(2)	(3)	(4)	(5)
Anggrek / <i>Orchid</i>	-	-	-	-
Krisan / <i>Chrysanthemum</i>	-	-	-	-
Mawar / <i>Rose</i>	-	-	-	-
Sedap Malam / <i>Polianthes Tuberosa</i>	-	-	-	-
Palem / <i>Palm</i>	-	-	-	-
Kamboja / <i>Frangipani</i>	-	-	-	-
Tanaman Pedang / <i>Sansevieria</i>	-	-	-	-
Lainnya / <i>Others</i>	-	-	-	-

Sumber/Source: BPS, Statistik Pertanian Hortikultura SPH-TH/BPS-Statistics Indonesia, Agricultural Statistik for Horticulture SPH-TH

**Tabel** 5.1.12 **Produksi Tanaman Hias Menurut Jenis Tanaman di Kabupaten Gorontalo Utara (tangkai), 2016–2019**  
**Table** **Production of Ornamental Plants by Kind of Plant in Gorontalo Utara Regency (stalks), 2016–2019**

Jenis Tanaman Kind of Plants	2016	2017	2018	2019
(1)	(2)	(3)	(4)	(5)
Anggrek / Orchid	-	-	-	-
Krisan / Chrysanthemum	-	-	-	-
Mawar / Rose	-	-	-	-
Sedap Malam / Polianthes Tuberosa	-	-	-	-
Palem / Palm	-	-	-	-
Kamboja / Frangipani	-	-	-	-
Tanaman Pedang / Sansevieria	-	-	-	-
Lainnya / Others	-	-	-	-

Sumber/Source: BPS, Statistik Pertanian Hortikultura SPH-TH/BPS-Statistics Indonesia, Agricultural Statistik for Horticulture SPH-TH

**Tabel**  
**Table** 5.1.13**Produksi Buah-buahan Menurut Kecamatan dan Jenis Tanaman di Kabupaten Gorontalo Utara (ton), 2018 and 2019*****Production of Fruits by Subdistrict and Kind of Plant in Gorontalo Utara Regency (ton), 2018 and 2019***

Kecamatan Subdistrict	Alpukat/ Avocado		Belimbing/ Star Fruit	
	2018	2019	2018	2019
(1)	(2)	(3)	(4)	(5)
Atinggola	-	-	-	-
Gentuma Raya	-	-	-	-
Kwandang	-	-	-	-
Tomilito	-	-	-	-
Ponelo Kepulauan	-	-	-	-
Anggrek	-	-	-	-
Monano	-	-	-	-
Sumalata	-	-	-	-
Sumalata Timur	-	-	-	-
Tolinggula	0,9	0,4	0,5	3,9
Biau	0,6	-	-	-
<b>Gorontalo Utara</b>	<b>1,5</b>	<b>0,4</b>	<b>0,5</b>	<b>3,9</b>

Lanjutan Tabel/*Continued Table* 5.1.13

Kecamatan Subdistrict	Duku/Langsar/Kokosan/Duku		Durian/Durian	
	2018	2019	2018	2019
(1)	(6)	(7)	(8)	(9)
Atinggola	5,0	2 84,4	10,0	295,1
Gentuma Raya	-	3,4	44,0	12,8
Kwandang	-	-	-	-
Tomilito	-	-	-	-
Ponelo Kepulauan	-	-	-	-
Anggrek	-	-	-	-
Monano	-	-	-	-
Sumalata	-	-	-	11,6
Sumalata Timur	0,5	-	36,0	-
Tolinggula	1,4	2,2	53,0	11,7
Biau	3,8	5,3	5,0	3,2
<b>Gorontalo Utara</b>	<b>10,7</b>	<b>295,3</b>	<b>148,0</b>	<b>334,4</b>

Lanjutan Tabel/*Continued Table* 5.1.13

Kecamatan Subdistrict	Jeruk Siam/Keprok/Orange/ Tangerine		Mangga/Mango	
	2018	2019	2018	2019
(1)	(10)	(11)	(12)	(13)
Atinggola	-	-	23,9	4,5
Gentuma Raya	-	-	5,4	26,3
Kwandang	-	-	9,3	9,3
Tomilito	-	-	12,5	11,4
Ponelo Kepulauan	-	-	-	2,9
Anggrek	-	-	4,2	7,0
Monano	-	-	14,8	3,5
Sumalata	-	-	6,5	2,2
Sumalata Timur	10	-	4,0	-
Tolinggula	-	-	42,2	29,1
Biau	-	-	6,8	2,8
<b>Gorontalo Utara</b>	<b>10</b>	<b>-</b>	<b>129,6</b>	<b>99,0</b>



Lanjutan Tabel/*Continued Table* 5.1.13

Kecamatan Subdistrict	Nangka/Cempedak/Jackfruit		Nenas/Pineapple	
	2018	2019	2018	2019
(1)	(6)	(7)	(8)	(9)
Atinggola	-	9,6	0,7	0,8
Gentuma Raya	22,6	10,1	2,6	3,2
Kwandang	-	-	-	-
Tomilito	-	-	3,0	3,7
Ponelo Kepulauan	-	-	0,3	2,6
Anggrek	12,1	3,5	0,1	0,9
Monano	0,9	1,1	-	-
Sumalata	-	4,5	0,1	1,4
Sumalata Timur	-	-	-	-
Tolinggula	43,9	18,9	-	-
Biau	4,3	7,9	-	-
<b>Gorontalo Utara</b>	<b>83,8</b>	<b>55,6</b>	<b>6,8</b>	<b>12,6</b>

Lanjutan Tabel/*Continued Table* 5.1.13

Kecamatan Subdistrict	Pepaya/Papaya		Pisang/Banana		Rambutan/ Rambutan	
	2018	2019	2018	2019	2018	2019
(1)	(10)	(11)	(12)	(13)	(14)	(15)
Atinggola	2,9	5,1	3,6	35,0	-	-
Gentuma Raya	4,3	6,0	14,7	13,1	-	-
Kwandang	-	-	13,3	16,3	-	-
Tomilito	-	-	6,9	8,4	-	-
Ponelo Kepulauan	-	-	12,1	5,6	-	-
Anggrek	2,0	11,4	16,1	9,9	-	-
Monano	-	-	3,5	3,3	-	-
Sumalata	4,0	4,5	42,6	29,3	1,2	8,6
Sumalata Timur	-	-	20,1	23,4	-	-
Tolinggula	1,3	1,9	3,8	3,8	19,7	3,1
Biau	111,5	155,7	4,7	9,0	4,0	1,5
<b>Gorontalo Utara</b>	<b>126,0</b>	<b>184,6</b>	<b>141,4</b>	<b>157,1</b>	<b>24,9</b>	<b>13,2</b>

Sumber/Source: BPS, Statistik Pertanian Hortikultura SPH-BST/BPS-Statistics Indonesia, Agricultural Statistic for Horticulture SPH-BST

**Tabel**  
**Table** 5.1.14

**Produksi Buah–Buahan dan Sayuran Tahunan Menurut Jenis Tanaman di Kabupaten Gorontalo Utara (ton), 2016–2019**  
**Production of Annual Fruits and Vegetables by Kind of Plant in Gorontalo Utara Regency (ton), 2016–2019**

Jenis Tanaman Kind of Plants	2016	2017	2018	2019
(1)	(2)	(3)	(4)	(5)
<b>Buah-Buahan/ Fruits</b>				
Alpukat/ <i>Avocado</i>	1,8	3,6	1,5	0,4
Anggur/ <i>Grape</i>	-	-	-	-
Apel/ <i>Apple</i>	-	-	-	-
Belimbing/ <i>Star Fruit</i>	1,5	1,9	0,5	3,9
Duku/Langsar/Kokosan/ <i>Duku</i>	194,4	35,7	10,7	295,3
Durian/ <i>Durian</i>	393,3	318,8	148,0	334,4
Jambu Air/ <i>Rose Apple</i>	-	-	-	-
Jambu Biji/ <i>Guava</i>	-	-	-	-
Jeruk Besar/ <i>Pomelo</i>	-	-	-	-
Jeruk Siam/Kepron/ <i>Tangerine/Orange</i>	43,9	-	1,0	-
Mangga/ <i>Mango</i>	211,9	284,2	129,6	99,0
Manggis/ <i>Mangosteen</i>	-	-	-	-
Markisa/ <i>Marquisa</i>	-	-	-	-
Nangka/Cempedak/ <i>Jack Fruit</i>	55,1	25,3	83,8	55,6
Nenas/ <i>Pineapple</i>	6,7	3,3	6,8	12,6
Pepaya/ <i>Papaya</i>	154,2	9,6	126,0	184,6
Pisang/ <i>Banana</i>	312,1	171,4	141,4	157,1
Rambutan/ <i>Rambutan</i>	98,9	130,2	249	13,2
Salak/ <i>Salacca</i>	3,1	0,8	-	-
Sawo/Sapodilla/ <i>Star Apple</i>	-	-	-	-
Sirsak/ <i>Soursop</i>	-	-	-	-
Sukun/ <i>Bread Fruit</i>	0,7	-	-	-
<b>Sayuran/ Vegetables</b>				
Jengkol/ <i>Jengkol</i>	-	-	-	-
Melinjo/ <i>Melinjo</i>	-	-	-	-
Petai/ <i>Twisted Cluster Bean</i>	-	-	-	-

Sumber/Source: BPS, Statistik Pertanian Hortikultura SPH-BST/BPS-Statistics Indonesia, Agricultural Statistic for Horticulture SPH-BST

## 5.2 PERKEBUNAN

### ESTATE CROPS

**Tabel 5.2.1 Luas Areal Tanaman Perkebunan Menurut Kecamatan dan Jenis Tanaman di Kabupaten Gorontalo Utara (ha), 2018 dan 2019**  
**Planted Area of Estate Crops by Subdistrict and Type of Crops in Gorontalo Utara Regency (ha), 2018 dan 2019**

Kecamatan Subdistrict	Kelapa Sawit/Oil Palm		Kelapa/Coconut	
	2018	2019	2018	2019
(1)	(2)	(3)	(4)	(5)
Atinggola	-	-	2 020,25	2 017,97
Gentuma Raya	-	-	1 668,75	1 668,75
Kwandang	-	-	664,50	664,50
Tomilito	-	-	1 312,50	1 240,46
Ponelo Kepulauan	-	-	383,50	382,70
Anggrek	-	-	1 036,37	1 067,45
Monano	-	-	749,50	749,50
Sumalata	-	-	1 433,20	1 437,88
Sumalata Timur	-	-	1 179,30	1 192,62
Tolinggula	-	-	631,13	655,17
Biau	-	-	641,00	643,00
<b>Gorontalo Utara</b>	<b>-</b>	<b>-</b>	<b>11 700</b>	<b>11 700</b>

Lanjutan Tabel/*Continued Table 5.2.1*

Kecamatan Subdistrict	Karet/Rubber		Kopi/Coffee	
	2018	2019	2018	2019
(1)	(6)	(7)	(8)	(9)
Atinggola	-	-	76,05	76,05
Gentuma Raya	-	-	15,16	15,16
Kwandang	-	-	-	-
Tomilito	-	-	-	-
Ponelo Kepulauan	-	-	-	-
Anggrek	-	-	-	-
Monano	-	-	-	-
Sumalata	-	-	86	86
Sumalata Timur	-	-	44,5	44,5
Tolinggula	-	-	82,49	82,49
Biau	-	-	77,8	77,8
<b>Gorontalo Utara</b>	<b>-</b>	<b>-</b>	<b>382</b>	<b>382</b>

Lanjutan Tabel/*Continued Table 5.2.1*

Kecamatan Subdistrict	Kakao/Cocoa		Tebu/Sugar cane	
	2018	2019	2018	2019
(1)	(10)	(11)	(12)	(13)
Atinggola	141,60	141,60	-	-
Gentuma Raya	83,47	83,47	-	-
Kwandang	14,75	14,75	-	-
Tomilito	57,50	57,50	-	-
Ponelo Kepulauan	-	-	-	-
Anggrek	113	113	-	-
Monano	68,50	68,50	-	-
Sumalata	303,88	303,88	-	-
Sumalata Timur	346	346	-	-
Tolinggula	320,55	320,55	-	-
Biau	287,75	287,75	-	-
<b>Gorontalo Utara</b>	<b>1 737</b>	<b>1 737</b>	<b>-</b>	<b>-</b>

Lanjutan Tabel/*Continued Table* 5.2.1

Kecamatan Subdistrict	Teh/ <i>Tea</i>		Tembakau/ <i>Tobacco</i>	
	2018	2019	2018	2019
(1)	(14)	(15)	(16)	(17)
Atinggola	-	-	-	-
Gentuma Raya	-	-	-	-
Kwandang	-	-	-	-
Tomilito	-	-	-	-
Ponelo Kepulauan	-	-	-	-
Anggrek	-	-	-	-
Monano	-	-	-	-
Sumalata	-	-	-	-
Sumalata Timur	-	-	-	-
Tolinggula	-	-	-	-
Biau	-	-	-	-
<b>Gorontalo Utara</b>	-	-	-	-

Lanjutan Tabel/*Continued Table 5.2.1*

Kecamatan Subdistrict	Kelapa Hibrida/Hybrid Coconut		Aren/Sugar Palm	
	2018	2019	2018	2019
(1)	(10)	(11)	(12)	(13)
Atinggola	14,95	14,95	44,94	44,94
Gentuma Raya	20,97	20,97	26,56	26,56
Kwandang	213,48	213,48	-	-
Tomilito	16	16	-	-
Ponelo Kepulauan	-	-	-	-
Anggrek	125	125	1	1
Monano	-	-	-	-
Sumalata	-	-	-	-
Sumalata Timur	-	-	-	-
Tolinggula	-	-	14	14
Biau	-	-	3,5	3,5
<b>Gorontalo Utara</b>	<b>390,40</b>	<b>390,40</b>	<b>90</b>	<b>90</b>



Lanjutan Tabel/*Continued Table 5.2.1*

Kecamatan Subdistrict	Pala/Nutmeg		Jambu Mete/Cashew	
	2018	2019	2018	2019
(1)	(14)	(15)	(16)	(17)
Atinggola	3,5	3,5	23,75	23,75
Gentuma Raya	10,5	10,5	-	-
Kwandang	-	-	35,5	35,5
Tomilito	-	-	163,80	163,80
Ponelo Kepulauan	0,5	0,5	-	-
Anggrek	3	3	20	20
Monano	-	-	17,25	17,25
Sumalata	-	-	22,75	22,75
Sumalata Timur	-	-	22,45	22,45
Tolinggula	-	-	19,5	19,5
Biau	-	-	19	19
<b>Gorontalo Utara</b>	<b>17,5</b>	<b>17,5</b>	<b>344</b>	<b>344</b>

Sumber/*Source*: Dinas Tanaman Pangan, Hortikultura, dan Perkebunan Kabupaten Gorontalo Utara / *Departement of Food Crops, Horticulture, and Plantation of Gorontalo Utara Regency*

**Tabel**  
**Table** 5.2.2**Produksi Perkebunan Menurut Kecamatan dan Jenis Tanaman di Kabupaten Gorontalo Utara (ton), 2018 dan 2019*****Production of Estate by Subdistrict and Type of Crops in Gorontalo Utara Regency (ton), 2018 and 2019***

<b>Kecamatan Subdistrict</b>	<b>Kelapa Sawit/Oil Palm</b>		<b>Kelapa/Coconut</b>	
	<b>2018</b>	<b>2019</b>	<b>2018</b>	<b>2019</b>
(1)	(2)	(3)	(4)	(5)
Atinggola	-	-	1 372,66	1 373,56
Gentuma Raya	-	-	1 346,76	1 347,66
Kwandang	-	-	293,37	293,57
Tomilito	-	-	832,34	832,90
Ponelo Kepulauan	-	-	286,35	286,54
Anggrek	-	-	825,48	826,03
Monano	-	-	497,3	497,65
Sumalata	-	-	1 250,68	1 251,52
Sumalata Timur	-	-	1 020,16	1 020,85
Tolinggula	-	-	535,98	537,54
Biau	-	-	401,61	401,88
<b>Gorontalo Utara</b>	<b>-</b>	<b>-</b>	<b>8 662,69</b>	<b>8 669,7</b>

Lanjutan Tabel/*Continued Table 5.2.2*

Kecamatan Subdistrict	Karet/Rubber		Kopi/Coffee	
	2018	2019	2018	2019
(1)	(6)	(7)	(8)	(9)
Atinggola	-	-	2,85	3,19
Gentuma Raya	-	-	0,91	0,97
Kwandang	-	-	-	-
Tomilito	-	-	-	-
Ponelo Kepulauan	-	-	-	-
Anggrek	-	-	-	-
Monano	-	-	-	-
Sumalata	-	-	15,89	17,05
Sumalata Timur	-	-	6,36	6,82
Tolinggula	-	-	19,07	20,46
Biau	-	-	17,92	19,22
<b>Gorontalo Utara</b>	<b>-</b>	<b>-</b>	<b>63</b>	<b>67,71</b>

Lanjutan Tabel/*Continued Table 5.2.2*

Kecamatan Subdistrict	Kakao/Cocoa		Tebu/Sugar cane	
	2018	2019	2018	2019
(1)	(10)	(11)	(12)	(13)
Atinggola	12,14	8,78	-	-
Gentuma Raya	8,73	6,32	-	-
Kwandang	0,44	0,32	-	-
Tomilito	6,94	5,02	-	-
Ponelo Kepulauan	-	-	-	-
Anggrek	10,64	7,70	-	-
Monano	5,48	3,97	-	-
Sumalata	26,83	19,41	-	-
Sumalata Timur	21,50	15,55	-	-
Tolinggula	49,28	35,64	-	-
Biau	30,01	21,71	-	-
<b>Gorontalo Utara</b>	<b>171,99</b>	<b>124,42</b>	-	-

Lanjutan Tabel/*Continued Table 5.2.2*

Kecamatan Subdistrict	Teh/Tea		Tembakau/Tobacco	
	2018	2019	2018	2019
(1)	(14)	(15)	(16)	(17)
Atinggola	-	-	-	-
Gentuma Raya	-	-	-	-
Kwandang	-	-	-	-
Tomilito	-	-	-	-
Ponelo Kepulauan	-	-	-	-
Anggrek	-	-	-	-
Monano	-	-	-	-
Sumalata	-	-	-	-
Sumalata Timur	-	-	-	-
Tolinggula	-	-	-	-
Biau	-	-	-	-
<b>Gorontalo Utara</b>	-	-	-	-

Lanjutan Tabel/*Continued Table 5.2.2*

Kecamatan Subdistrict	Kelapa Hibrida/Hybrid Coconut		Aren/Sugar Palm	
	2018	2019	2018	2019
(1)	(10)	(11)	(12)	(13)
Atinggola	-	-	2,56	2,63
Gentuma Raya	1,84	1,71	1,14	1,16
Kwandang	1,04	0,96	-	-
Tomilito	-	-	-	-
Ponelo Kepulauan	-	-	-	-
Anggrek	0,47	0,44	0,04	0,05
Monano	-	-	-	-
Sumalata	-	-	-	-
Sumalata Timur	-	-	-	-
Tolinggula	-	-	0,70	0,72
Biau	-	-	0,12	0,13
<b>Gorontalo Utara</b>	<b>3,35</b>	<b>3,11</b>	<b>4,56</b>	<b>4,69</b>

Lanjutan Tabel/*Continued Table 5.2.2*

Kecamatan Subdistrict	Pala/Nutmeg		Jambu Mete/Cashew	
	2018	2019	2018	2019
(1)	(14)	(15)	(16)	(17)
Atinggola	-	-	5,22	5,05
Gentuma Raya	-	-	-	-
Kwandang	-	-	6,06	5,87
Tomilito	-	-	18,28	17,69
Ponelo Kepulauan	-	-	-	-
Anggrek	-	-	5,39	5,22
Monano	-	-	5,05	4,89
Sumalata	-	-	5,39	5,22
Sumalata Timur	-	-	5,81	5,62
Tolinggula	-	-	5,39	5,22
Biau	-	-	5,39	5,22
<b>Gorontalo Utara</b>	<b>-</b>	<b>-</b>	<b>61,98</b>	<b>60</b>

Sumber/*Source*: Dinas Tanaman Pangan, Hortikultura, dan Perkebunan Kabupaten Gorontalo Utara / Food Crops, Horticulture and Plantation Office of Gorontalo Utara Regency

### 5.3 PETERNAKAN LIVE STOCK

**Tabel 5.3.1** Populasi Ternak (ekor) Menurut Kecamatan dan Jenis Ternak Di Kabupaten Gorontalo Utara, 2018 dan 2019  
*Livestock Population (unit) by Subdistrict and Kind of Livestock in Gorontalo Utara Regency, 2018 and 2019*

Kecamatan Subdistrict	Sapi Perah Dairy Cattle		Sapi Potong Beef Cattle	
	2018	2019	2018	2019
(1)	(2)	(3)	(4)	(5)
Atinggola	-	-	2 873	3 124
Gentuma Raya	-	-	1 917	1 993
Kwandang	-	-	6 409	6 675
Tomilito	-	-	3 371	3 518
Ponelo Kepulauan	-	-	1 029	1 084
Anggrek	-	-	5 228	5 397
Monano	-	-	2 532	2 606
Sumalata	-	-	2 406	2 513
Sumalata Timur	-	-	1 427	1 516
Tolinggula	-	-	3 323	3 606
Biau	-	-	1 480	1 578
<b>Gorontalo Utara</b>			<b>31 995</b>	<b>33 610</b>



Lanjutan Tabel/*Continued Table 5.3.1*

Kecamatan Subdistrict	Kambing Goat		Domba Sheep		Babi Pig	
	2018	2019	2018	2019	2018	2019
(1)	(2)	(3)	(2)	(3)	(4)	(5)
Atinggola	700	757	-	-	135	156
Gentuma Raya	740	782	-	-	470	500
Kwandang	425	456	-	-	-	-
Tomilito	770	799	-	-	145	128
Ponelo Kepulauan	630	650	-	-	-	-
Anggrek	835	859	-	-	235	244
Monano	770	794	-	-	165	174
Sumalata	660	685	-	-	162	145
Sumalata Timur	850	874	-	-	-	-
Tolinggula	669	685	-	-	-	-
Biau	497	525	-	-	-	-
<b>Gorontalo Utara</b>	<b>7 546</b>	<b>7 866</b>	<b>-</b>	<b>-</b>	<b>1 312</b>	<b>1 347</b>

Lanjutan Tabel/*Continued Table 5.3.1*

Kecamatan Subdistrict	Kerbau Buffalo		Kuda Horse	
	2018	2019	2018	2019
(1)	(2)	(3)	(4)	(5)
Atinggola	-	-	10	10
Gentuma Raya	-	-	-	-
Kwandang	-	-	-	-
Tomilito	-	-	2	2
Ponelo Kepulauan	-	-	-	-
Anggrek	-	-	-	-
Monano	-	-	-	-
Sumalata	-	-	-	-
Sumalata Timur	-	-	-	-
Tolinggula	-	-	-	-
Biau	-	-	-	-
<b>Gorontalo Utara</b>	<b>-</b>	<b>-</b>	<b>12</b>	<b>12</b>

Sumber/*Source*: Dinas Peternakan dan Kesehatan Hewan Kabupaten Gorontalo Utara / *Livestock and Animal Health Office of Gorontalo Utara Regency*

**Tabel**  
**Table** 5.3.2

**Populasi Unggas (ekor) Menurut Kecamatan dan Jenis Unggas Di Kabupaten Gorontalo Utara, 2018 dan 2019**

***Poultry Population (unit) by Subdistrict and Kind of Poultry in Gorontalo Utara Regency, 2018 and 2019***

Kecamatan Subdistrict	Ayam Kampung Native Chickens		Ayam Petelur Layer	
	2018	2019	2018	2019
(1)	(2)	(3)	(4)	(5)
Atinggola	18 165	18 485	-	-
Gentuma Raya	21 280	41 000	300	300
Kwandang	40 085	92 050	7 200	9 500
Tomilito	11 925	12 000	-	-
Ponelo Kepulauan	5 439	5 485	-	-
Anggrek	21 792	59 655	19 000	19 000
Monano	130 152	130 200	-	-
Sumalata	12 843	12 895	-	-
Sumalata Timur	15 020	15 195	-	-
Tolinggula	25 620	25 765	-	-
Biau	15 699	15 755	-	-
<b>Gorontalo Utara</b>	<b>318 020</b>	<b>428 485</b>	<b>26 500</b>	<b>28 800</b>

Lanjutan Tabel/*Continued Table 5.3.2*

Kecamatan Subdistrict	Ayam Pedaging Broiler		Itik/Itik Manila Duck	
	2018	2019	2018	2019
(1)	(2)	(3)	(4)	(5)
Atinggola	7 300	7 500	480	515
Gentuma Raya	7 200	7 400	455	509
Kwandang	27 700	28 200	840	880
Tomilito	1 000	1 000	330	365
Ponelo Kepulauan	-	-	366	405
Anggrek	6 500	6 500	1 173	1 210
Monano	1 000	1 000	533	565
Sumalata	6 700	6 700	690	710
Sumalata Timur	5 100	5 100	929	973
Tolinggula	6 000	6 000	1 445	1 479
Biau	1 200	1 200	260	280
<b>Gorontalo Utara</b>	<b>69 700</b>	<b>70 600</b>	<b>7 501</b>	<b>7 891</b>

Sumber/*Source*: Dinas Peternakan dan Kesehatan Hewan Kabupaten Gorontalo Utara / *Livestock and Animal Health Office of Gorontalo Utara Regency*

**Tabel 5.3.3** **Produksi Daging Ternak Menurut Kecamatan dan Jenis Ternak Di Kabupaten Gorontalo Utara (kg), 2018 dan 2019**  
**Meat Production by Subdistrict and Kind of Livestock in Gorontalo Utara Regency (kg), 2018 and 2019**

Kecamatan Subdistrict	Sapi Perah Dairy Cattle		Sapi Potong Beef Cattle	
	2018	2019	2018	2019
(1)	(2)	(3)	(4)	(5)
Atinggola	-	-	...	...
Gentuma Raya	-	-	...	...
Kwandang	-	-	...	...
Tomilito	-	-	...	...
Ponelo Kepulauan	-	-	...	...
Anggrek	-	-	...	...
Monano	-	-	...	...
Sumalata	-	-	...	...
Sumalata Timur	-	-	...	...
Tolinggula	-	-	...	...
Biau	-	-	...	...
<b>Gorontalo Utara</b>	<b>-</b>	<b>-</b>	<b>237 500</b>	<b>234 687,5</b>

Lanjutan Tabel/*Continued Table 5.3.3*

Kecamatan Subdistrict	Kambing Goat		Domba Sheep		Babi Pig	
	2018	2019	2018	2019	2018	2019
(1)	(2)	(3)	(2)	(3)	(4)	(5)
Atinggola	...	...	...	...	...	...
Gentuma Raya	...	...	...	...	...	...
Kwandang	...	...	...	...	...	...
Tomilito	...	...	...	...	...	...
Ponelo Kepulauan	...	...	...	...	...	...
Anggrek	...	...	...	...	...	...
Monano	...	...	...	...	...	...
Sumalata	...	...	...	...	...	...
Sumalata Timur	...	...	...	...	...	...
Tolinggula	...	...	...	...	...	...
Biau	...	...	...	...	...	...
<b>Gorontalo Utara</b>	...	...	...	...	...	...

Lanjutan Tabel/*Continued Table 5.3.3*

Kecamatan Subdistrict	Kerbau Buffalo		Kuda Horse	
	2018	2019	2018	2019
(1)	(2)	(3)	(4)	(5)
Atinggola	...	...	...	...
Gentuma Raya	...	...	...	...
Kwandang	...	...	...	...
Tomilito	...	...	...	...
Ponelo Kepulauan	...	...	...	...
Anggrek	...	...	...	...
Monano	...	...	...	...
Sumalata	...	...	...	...
Sumalata Timur	...	...	...	...
Tolinggula	...	...	...	...
Biau	...	...	...	...
<b>Gorontalo Utara</b>	...	...	...	...

Sumber/Source: Dinas Peternakan dan Kesehatan Hewan Kabupaten Gorontalo Utara / *Livestock and Animal Health Office of Gorontalo Utara Regency*

**Tabel**  
**Table** 5.3.4**Produksi Daging Unggas Menurut Kecamatan dan Jenis Unggas Di Kabupaten Gorontalo Utara (kg), 2018 dan 2019*****Poultry Meat Production by Subdistrict and Kind of Poultry in Gorontalo Utara Regency (kg), 2018 and 2019***

Kecamatan Subdistrict	Ayam Kampung Native Chickens		Ayam Petelur Layer	
	2018	2019	2018	2019
(1)	(2)	(3)	(4)	(5)
Atinggola	...	...	...	...
Gentuma Raya	...	...	...	...
Kwandang	...	...	...	...
Tomilito	...	...	...	...
Ponelo Kepulauan	...	...	...	...
Anggrek	...	...	...	...
Monano	...	...	...	...
Sumalata	...	...	...	...
Sumalata Timur	...	...	...	...
Tolinggula	...	...	...	...
Biau	...	...	...	...
<b>Gorontalo Utara</b>	<b>16 568,81</b>	<b>12 424,4</b>	<b>...</b>	<b>...</b>



Lanjutan Tabel/*Continued Table 5.3.4*

Kecamatan <i>Subdistrict</i>	Ayam Pedaging <i>Broiler</i>		Itik/Itik Manila <i>Duck</i>	
	2018	2019	2018	2019
(1)	(2)	(3)	(4)	(5)
Atinggola	...	...	...	...
Gentuma Raya	...	...	...	...
Kwandang	...	...	...	...
Tomilito	...	...	...	...
Ponelo Kepulauan	...	...	...	...
Anggrek	...	...	...	...
Monano	...	...	...	...
Sumalata	...	...	...	...
Sumalata Timur	...	...	...	...
Tolinggula	...	...	...	...
Biau	...	...	...	...
<b>Gorontalo Utara</b>	<b>23 420,10</b>	<b>15 925,6</b>	...	...

Sumber/*Source*: Dinas Peternakan dan Kesehatan Hewan Kabupaten Gorontalo Utara / *Livestock and Animal Health Office of Gorontalo Utara Regency*

**Tabel**  
**Table** 5.3.5

**Produksi Telur Unggas Menurut Kecamatan Di Kabupaten  
Gorontalo Utara (ton), 2018 dan 2019**  
*Production of Poultry Eggs by Subdistrict in Gorontalo  
Utara Regency (ton), 2018 and 2019*

Kecamatan Subdistrict	Ayam Kampung Native Chickens		Ayam Petelur Layer	
	2018	2019	2018	2019
(1)	(2)	(3)	(4)	(5)
Atinggola	...	...	...	...
Gentuma Raya	...	...	...	...
Kwandang	...	...	...	...
Tomilito	...	...	...	...
Ponelo Kepulauan	...	...	...	...
Anggrek	...	...	...	...
Monano	...	...	...	...
Sumalata	...	...	...	...
Sumalata Timur	...	...	...	...
Tolinggula	...	...	...	...
Biau	...	...	...	...
<b>Gorontalo Utara</b>	<b>235,3348</b>	<b>317,0789</b>	<b>199,545</b>	<b>216,864</b>

Lanjutan Tabel/*Continued Table 5.3.5*

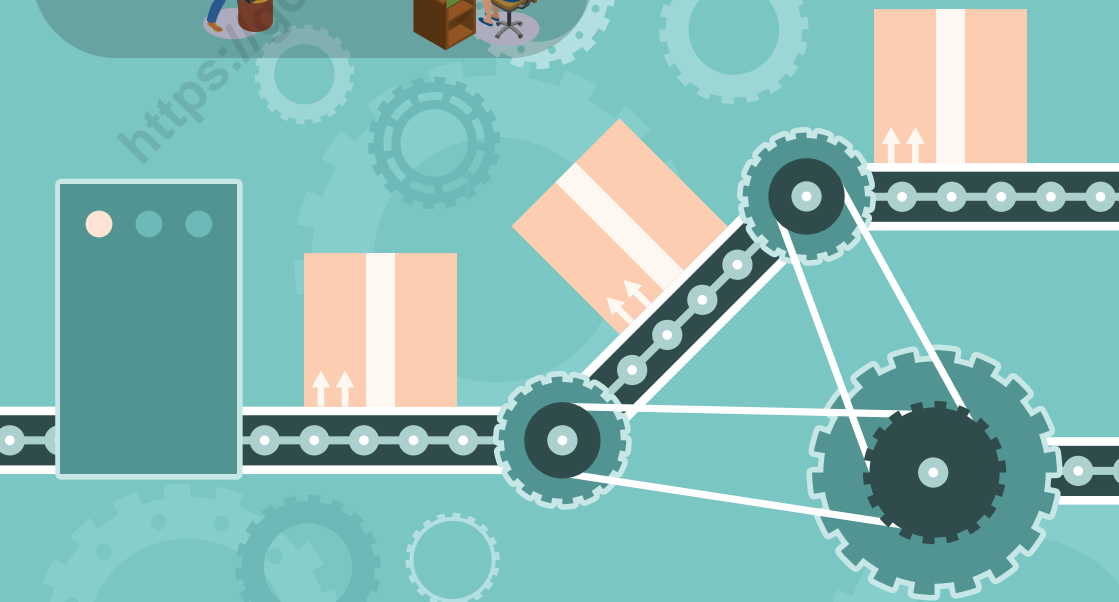
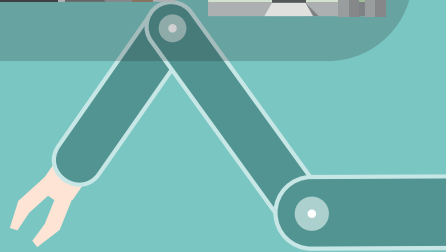
Kecamatan <i>Subdistrict</i>	Itik <i>Duck</i>		Itik Manila <i>Manila Duck</i>	
	2018	2019	2018	2019
(1)	(2)	(3)	(4)	(5)
Atinggola	...	...	...	...
Gentuma Raya	...	...	...	...
Kwandang	...	...	...	...
Tomilito	...	...	...	...
Ponelo Kepulauan	...	...	...	...
Anggrek	...	...	...	...
Monano	...	...	...	...
Sumalata	...	...	...	...
Sumalata Timur	...	...	...	...
Tolinggula	...	...	...	...
Biau	...	...	...	...
<b>Gorontalo Utara</b>	<b>13,33471</b>	<b>14,29681</b>	<b>29,76678</b>	<b>31,08438</b>

Sumber/*Source*: Dinas Peternakan dan Kesehatan Hewan Kabupaten Gorontalo Utara / *Livestock and Animal Health Office of Gorontalo Utara Regency*

## 2 Industri Besar dan Sedang



## 503 Industri Mikro dan Kecil





## PENJELASAN TEKNIS

1. Pengumpulan data industri besar dan sedang dilakukan melalui Survei Industri Besar dan Sedang yang dilaksanakan setiap tahun secara lengkap (sensus) sejak tahun 1975. Survei Industri Besar dan Sedang mencakup semua perusahaan industri yang mempunyai tenaga kerja 20 orang atau lebih dengan menggunakan kuesioner II A.
2. Klasifikasi industri yang digunakan dalam survei ini berdasar kepada Klasifikasi Baku Lapangan Usaha Indonesia (KBLI). KBLI adalah klasifikasi lapangan usaha yang berdasar kepada International Standard Industrial Classification of All Economic Activities (ISIC) revisi 4 yang telah disesuaikan dengan kondisi Indonesia.
3. **Industri manufaktur** adalah suatu kegiatan ekonomi yang melakukan kegiatan mengubah suatu barang dasar secara mekanis, kimia, atau dengan tangan sehingga menjadi barang jadi/setengah jadi, dan atau barang yang kurang nilainya menjadi barang yang lebih tinggi nilainya, dan sifatnya lebih dekat kepada pemakai akhir. Termasuk dalam kegiatan ini adalah jasa industri dan pekerjaan perakitan.
4. **Jasa industri** adalah kegiatan industri yang melayani keperluan pihak lain. Pada kegiatan ini

## TECHNICAL NOTES

1. *Data collection of large and medium scale manufacturing is conducted through The Large and Medium Manufacturing Establishment Survey that has been done annually for all industries (census) since 1975. Large and Medium Manufacturing Establishment Survey covers all manufactures / industries with 20 workers or more by questionnaire II A.*
2. *The industrial classification adopted in this survey refers to the Klasifikasi Baku Lapangan Usaha Indonesia (KBLI). KBLI is classification of economic activities based on the International Standard Industrial Classification of All Economic Activities (ISIC rev 4) that has been modified according to the local condition in Indonesia.*
3. **Manufacturing industry** is defined as an economic activity processing basic goods mechanically, chemicals or manually into final or intermediate goods. It is also defined as processing of lower value goods into higher value goods as final or intermediate products. The activities also include services for manufacturing and assembling.
4. **Services for manufacturing** is defined as a manufacturing activity which serving other

bahan baku disediakan oleh pihak lain sedangkan pihak pengolah hanya melakukan pengolahannya dengan mendapat imbalan sebagai balas jasa (upah maklon).

5. **Perusahaan atau usaha industri** adalah suatu unit (kesatuan) usaha yang melakukan kegiatan ekonomi, bertujuan menghasilkan barang atau jasa, terletak pada suatu bangunan atau lokasi tertentu, dan mempunyai catatan administrasi tersendiri mengenai produksi dan struktur biaya serta ada seorang atau lebih yang bertanggung jawab atas usaha tersebut.
6. Industri manufaktur di kelompokkan ke dalam 4 golongan berdasarkan banyaknya pekerja, yaitu: industri besar (100 orang pekerja atau lebih), industri sedang/menengah (20–99 orang pekerja), industri kecil (5–19 orang pekerja), dan industri mikro (1–4 orang pekerja).
7. **Pelanggan** adalah individu atau kelompok, baik rumah tangga, perusahaan atau institusi non profit yang membeli air bersih dari perusahaan air bersih.
8. **Air disalurkan** adalah volume air bersih dari perusahaan air bersih

*manufacturing establishments. In this case, raw materials are supplied by others while the workers are paid as a compensation for processing raw materials.*

5. **A manufacturing establishment** is defined as a production unit engaged in economic activity, producing goods or services, located in a building or in a certain location, keeping a business record concerning the production and cost structure, and having a person or more that are responsible to those activities.
6. *Manufacturing industries are categorized into four groups, based on the number of employees: large scale manufacturing (100 employees or more), medium scale manufacturing (20–99 employees), small scale manufacturing (5–19 employees), and micro industry (1–4 employees).*
7. **Customers** are individuals or groups, whether household, company or non-profit institutions that buy water supply from water supply establishment.
8. **Distributed water** is the volume of water supply from water supply establishment

**ULASAN****DESCRIPTION****Industri**

Jumlah perusahaan yang terdaftar berdasarkan data dari Dinas Koperasi, Perindustrian dan Perdagangan Kabupaten Gorontalo Utara adalah sebanyak 505 perusahaan yang terdiri dari 2 perusahaan yang termasuk dalam Industri Besar dan Sedang dan sebanyak 503 perusahaan yang termasuk dalam Industri Mikro dan Kecil. Dari 505 perusahaan ini mampu menyerap 1.305 tenaga kerja pada tahun 2019. Kecamatan yang paling banyak terdapat perusahaan baik skala besar dan sedang maupun skala mikro dan kecil di Kabupaten Gorontalo Utara adalah kecamatan Sumalata Timur.

**Listrik dan Air**

Jumlah Produksi listrik yang dihasilkan oleh PLN Kwandang selama tahun 2019 adalah sejumlah 49.532.337 KW dengan jumlah daya yang terpasang sejumlah 49.291.650 KW. Sementara itu jumlah pelanggan listrik di Gorontalo Utara sebanyak 30.331. Jumlah air bersih yang disalurkan pada tahun 2019 adalah sebanyak 687.585 m3 dengan jumlah pelanggan sebanyak 53.858.

**Industry**

*The number of establishment based on Cooperatives, Industry and Trade Service of Gorontalo Utara is 505 which consist of 2 companies in Large and Medium Industries and 503 companies included in Micro and Small Industries. Those 505 industrial establishments could employ 1.305 workers in 2019. The Subdistrict with the most companies both large and medium or micro and small in Gorontalo Utara Regency is Sumalata Timur Subdistrict.*

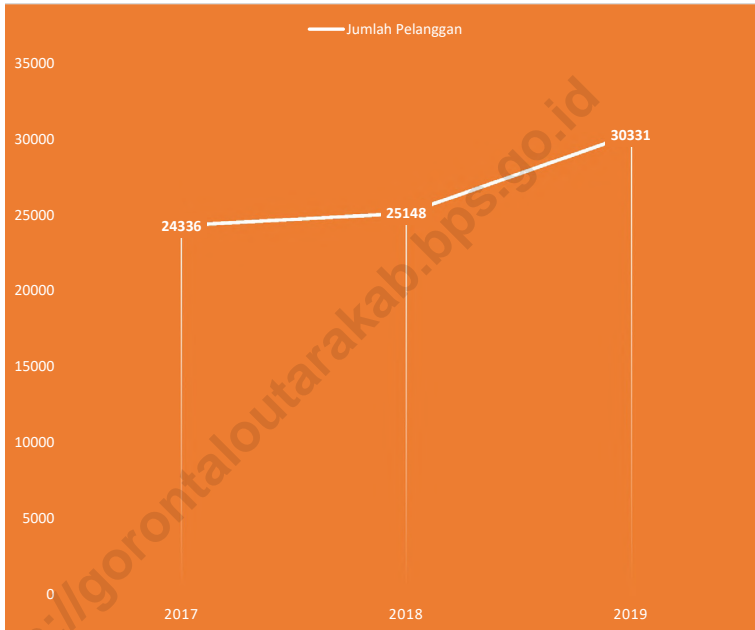
**Energy**

*Total of Electricity production generated by PLN Kwandang in 2019 are 49.532.337 KW with total installed power of 49.291.650 KW. Meanwhile, the number of electricity customers in Gorontalo Utara is 30.331. The number of clean water which distributed in 2019 are 687.585 m3 with the number of customers are 53.858.*



**Gambar**  
**Figures** 6.1

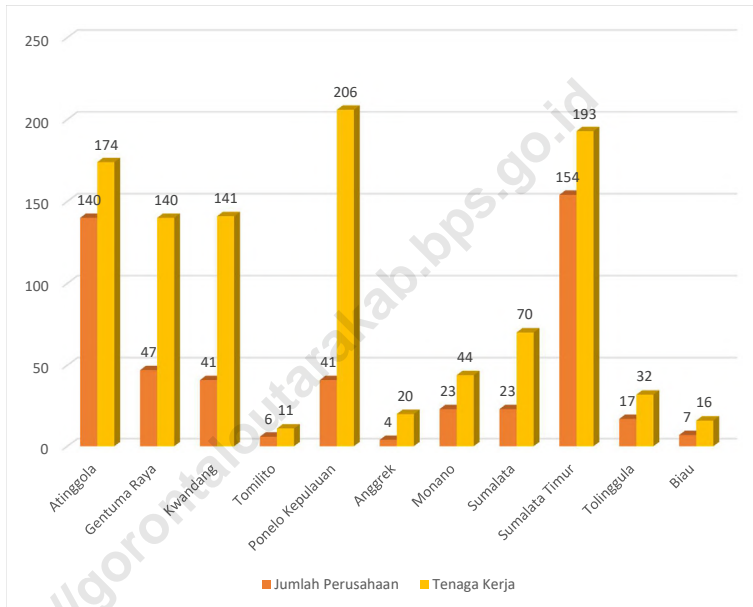
**Jumlah Pelanggan Listrik di Kabupaten Gorontalo Utara,  
2017-2019**  
**Number of Electricity Customers in Gorontalo Utara Regency,  
2017-2019**



Sumber/Source : PT. PLN Cabang Gorontalo Utara / PT. PLN Gorontalo Utara Regency

**Gambar** 6.2  
**Figures**

**Jumlah Perusahaan dan Tenaga Kerja Menurut Kecamatan pada Industri Mikro dan Kecil, 2019**  
**Number of Companies and Employees by Subdistrict in Micro and Small Industries in Gorontalo Utara Regency, 2019**



Sumber/Source : Dinas Perdagangan, Perindustrian, Koperasi dan UKM Kabupaten Gorontalo Utara / Cooperatives, Industry and Trade service of Gorontalo Utara Regency

## 6.1 ENERGY

**Tabel 6.1.1** Daya Terpasang, Produksi, dan Distribusi Listrik PT. PLN (Persero) pada Cabang/Ranting PLN Menurut Kecamatan di Kabupaten Gorontalo Utara, 2019  
*Installed Electricity Power, Production, and Distribution of PT. PLN (Persero) at PLN Branch by Subdistrict in Gorontalo Utara Regency, 2019*

Kecamatan Subdistrict	Daya Terpasang Installed Electricity Power (va)	Produksi Listrik Electricity Production (KWh)	Listrik Terjual Electricity Sold (KWh)	Dipakai Sendiri Own Used (KWh)	Susut/ Hilang Shrinkage/ Lost (KWh)
(1)	(2)	(3)	(4)	(5)	(6)
Atinggola	...	...	...	...	...
Gentuma Raya	...	...	...	...	...
Kwandang	...	...	...	...	...
Tomilito	...	...	...	...	...
Ponelo Kepulauan	...	...	...	...	...
Anggrek	...	...	...	...	...
Monano	...	...	...	...	...
Sumalata	...	...	...	...	...
Sumalata Timur	...	...	...	...	...
Tolinggula	...	...	...	...	...
Biau	...	...	...	...	...
<b>Gorontalo Utara</b>	<b>49 291 650</b>	<b>49 532 337</b>	<b>48 172 404</b>	<b>29 719</b>	<b>1 716 452</b>

Sumber/Source: PT. PLN Cabang Gorontalo Utara / PT. PLN Gorontalo Utara Regency

**Tabel**  
**Table** 6.1.2

**Jumlah Pelanggan Listrik Menurut Kecamatan di  
Kabupaten Gorontalo Utara, 2017–2019**  
**Number of Electricity Customers by Subdistrict in Gorontalo  
Utara Regency, 2017–2019**

Kecamatan Subdistrict	2017	2018	2019
(1)	(2)	(3)	(4)
Atinggola	2 904	3 005	...
Gentuma Raya	2 101	2 146	...
Kwandang	1 636	1 685	...
Tomilito	6 259	6 478	...
Ponelo Kepulauan	9 74	985	...
Anggrek	2 809	2 926	...
Monano	1 438	1 479	...
Sumalata	1 424	1 444	...
Sumalata Timur	2 089	2 116	...
Tolinggula	1 345	1 507	...
Biau	1 357	1 377	...
<b>Gorontalo Utara</b>	<b>24 336</b>	<b>25 148</b>	<b>30 331</b>

Sumber/Source: PT. PLN Cabang Gorontalo Utara / PT. PLN Gorontalo Utara Regency

**Tabel**  
**Table 6.1.3****Jumlah Pelanggan dan Air yang Disalurkan Menurut Kecamatan di Kabupaten Gorontalo Utara, 2019**  
**Number of Customers and Distributed Water by Subdistrict in Gorontalo Utara Regency, 2019**

Kecamatan Subdistrict	Pelanggan Number of Customers	Air Disalurkan Distributed Water (m <sup>3</sup> )	Nilai Value (Rp)
(1)	(2)	(3)	(4)
Atinggola	7 500	88 496	251 099 150
Gentuma Raya	5 046	50 386	164 454 250
Kwandang	11 020	213 462	710 552 250
Tomilito	-	-	-
Ponelo Kepulauan	-	-	-
Anggrek	3 121	48 140	159 083 850
Monano	6 522	65 135	210 637 300
Sumalata	4 941	56 320	173 656 150
Sumalata Timur	-	-	-
Tolinggula	12 246	121 062	391 676 700
Biau	3 462	44 584	124 809 750
<b>Gorontalo Utara</b>	<b>53 858</b>	<b>687 585</b>	<b>2 185 969 400</b>

Sumber/Source: BLU SPAM / BLU SPAM Gorontalo Utara Regency

## 6.2 INDUSTRI INDUSTRY

**Tabel 6.2.1** Jumlah Perusahaan, Tenaga Kerja, dan Nilai Produksi Menurut Klasifikasi Industri pada Industri Besar dan Sedang, 2019  
*Number of Companies and Employees by Industrial Classification in in Large and Medium Industries in Gorontalo Utara Regency, 2019*

Jenis Klasifikasi Industri <i>Type of Industry Classification</i>	Jumlah Perusahaan <i>Number Of Establishment</i>	Tenaga Kerja <i>Employees</i>
(1)	(2)	(3)
Industri Pangan <i>Food Industry</i>	-	-
Industri Sandang <i>Clothing Industry</i>	-	-
Industri Kerajinan <i>Craft Industry</i>	-	-
Industri Kimia dan Bahan Bangunan <i>Chemical and Building Material Industry</i>	2	258
Industri Logam dan Elektronika <i>Metal and Electronic Industry</i>	-	-
<b>Jumlah / Total</b>	<b>2</b>	<b>258</b>

Sumber/Source: Dinas Perdagangan, Perindustrian, Koperasi dan UKM Kabupaten Gorontalo Utara / Cooperatives, Industry and Trade Office of Gorontalo Utara Regency

**Tabel**  
**Table 6.2.2****Jumlah Perusahaan, Tenaga Kerja, dan Nilai Produksi Menurut Kecamatan pada Industri Besar dan Sedang, 2019****Number of Companies, Employees, and Production Value by Subdistrict in Large and Medium Industries in Gorontalo Utara Regency, 2019**

Kecamatan Subdistrict	Jumlah Perusahaan Number Of Establishment	Tenaga Kerja Employees	Nilai Produksi Production Value
(1)	(2)	(3)	(4)
Atinggola	-	-	-
Gentuma Raya	-	-	-
Kwandang	2	258	1 286 550 000
Tomilito	-	-	-
Ponelo Kepulauan	-	-	-
Anggrek	-	-	-
Monano	-	-	-
Sumalata	-	-	-
Sumalata Timur	-	-	-
Tolinggula	-	-	-
Biau	-	-	-
<b>Gorontalo Utara</b>	<b>2</b>	<b>258</b>	<b>1 286 550 000</b>

Sumber/Source: Dinas Perdagangan, Perindustrian, Koperasi dan UKM Kabupaten Gorontalo Utara / Cooperatives, Industry and Trade Office of Gorontalo Utara Regency

**Tabel**  
**Table 6.2.3****Jumlah Perusahaan, Tenaga Kerja, dan Nilai Produksi Menurut Klasifikasi Industri pada Industri Mikro dan Kecil, 2019****Number of Companies and Employees by Industrial Classification in Micro and Small Industries in Gorontalo Utara Regency, 2019**

<b>Jenis Klasifikasi Industri</b> <i>Type of Industry Classification</i>	<b>Jumlah Perusahaan</b> <i>Number Of Establishment</i>	<b>Tenaga Kerja</b> <i>Employees</i>
(1)	(2)	(3)
Industri Pangan <i>Food Industry</i>	381	653
Industri Sandang <i>Clothing Industry</i>	20	38
Industri Kerajinan <i>Craft Industry</i>	60	268
Industri Kimia dan Bahan Bangunan <i>Chemistry and Building Material Industry</i>	31	64
Industri Logam dan Elektronika <i>Metal and Electronic Industry</i>	11	24
<b>Jumlah / Total</b>	<b>503</b>	<b>1 047</b>

Sumber/Source: Dinas Perdagangan, Perindustrian, Koperasi dan UKM Kabupaten Gorontalo Utara / Cooperatives, Industry and Trade Office of Gorontalo Utara Regency



**Tabel**  
**Table** 6.2.4

**Jumlah Perusahaan, Tenaga Kerja, dan Nilai Produksi Menurut Kecamatan pada Industri Mikro dan Kecil, 2019**  
**Number of Companies, Employees, and Production Value by Subdistrict in Micro and Small Industries in Gorontalo Utara Regency, 2019**

Kecamatan Subdistrict	Jumlah Perusahaan Number Of Establishment	Tenaga Kerja Employees	Nilai Produksi Production Value
(1)	(2)	(3)	(4)
Atinggola	140	174	3 857 730
Gentuma Raya	47	140	5 049 274
Kwandang	41	141	3 026 014
Tomilito	6	11	435 600
Ponelo Kepulauan	41	206	894 860
Anggrek	4	20	1 373 760
Monano	23	44	601 660
Sumalata	23	70	951 200
Sumalata Timur	154	193	2 620 440
Tolinggula	17	32	1 667 100
Biau	7	16	296 040
<b>Gorontalo Utara</b>	<b>503</b>	<b>1 047</b>	<b>20 773 678</b>

Sumber/Source: Dinas Perdagangan, Perindustrian, Koperasi dan UKM Kabupaten Gorontalo Utara / Cooperatives, Industry and Trade Office of Gorontalo Utara Regency

*"Jumlah wisatawan di Kabupaten  
Gorontalo Utara Tahun 2019 sebanyak  
**20.148** orang dengan wisatawan  
terbanyak di Pulau Saronde 10.906 orang*

*Number of tourists in the Gorontalo Utara  
Regency in 2019 is **20.148** people with the  
highest tourists in Saronde Island 10,906  
people*

**53**

**Rumah makan di Kabupaten  
Gorontalo Utara 2019**



**3**

**Hotel di Kabupaten  
Gorontalo Utara 2019**





**PENJELASAN TEKNIS**

1. **Wisatawan mancanegara** (wisman) ialah setiap pengunjung yang mengunjungi suatu negara di luar tempat tinggalnya, didorong oleh satu atau beberapa keperluan tanpa bermaksud memperoleh penghasilan di tempat yang dikunjungi dan lamanya kunjungan tersebut tidak lebih dari satu tahun (12 bulan). Definisi ini mencakup 2 (dua) kategori wisatawan mancanegara, yaitu :

- a. Wisatawan (turis) ialah setiap pengunjung seperti definisi di atas yang tinggal paling sedikit 24 jam, akan tetapi tidak lebih dari 1 (satu) tahun di tempat yang dikunjungi, dengan maksud antara lain: berlibur, rekreasi, olah raga, bisnis, menghadiri pertemuan, studi, dan kunjungan dengan alasan kesehatan.

- b. Excursionist ialah setiap pengunjung seperti definisi di atas yang tinggal kurang dari 24 jam di tempat yang dikunjungi (termasuk "Cruise passengers"). Cruise Passengers ialah setiap pengunjung yang tiba di suatu negara di mana mereka tidak menginap di akomodasi yang tersedia di negara tersebut, misalnya dengan kapal laut.

2. **Rata-rata lama tinggal** adalah rata-rata waktu tinggal wisatawan mancanegara di Indonesia untuk satu kali kunjungan.

**TECHNICAL NOTES**

1. **An International Visitor** is any person visiting a country other than his usual place of residence for any reason other than for earning income in the country visited, and the length of stay is no more than one year (12 months). This definition covers two categories of foreign visitors, namely:

- a. "Tourist" is any visitor staying for at least 24 hours, but no more than one year, in the country visited, with the intention of visiting, and for any of these purposes: Pleasure, recreation and sports, Business, visiting friends and relatives, missions, attending meetings, conferences, visit for health reasons and study.

- b. "Excursionist" is any visitor staying less than 24 hours in the country visited including, "Cruise Passengers", i.e. visitors arriving in a country without staying in any accommodation available in the visited country.

2. **Average length of stay** is the average stay duration of foreign visitor in Indonesia for one trip.

3. Usaha penyediaan akomodasi adalah usaha yang menyediakan pelayanan penginapan yang dapat dilengkapi dengan pelayanan pariwisata lainnya. Usaha penyediaan akomodasi dapat berupa hotel, vila, pondok wisata, bumi perkemahan, persinggahan karavan, dan akomodasi lainnya yang digunakan untuk tujuan pariwisata.
4. **Hotel** adalah penyediaan akomodasi secara harian berupa kamar-kamar di dalam satu bangunan yang dapat dilengkapi dengan jasa pelayanan makan dan minum, kegiatan hiburan dan atau fasilitas lainnya. Hotel terdiri dari hotel berbintang dan hotel non- bintang.
5. **Hotel bintang** adalah usaha penyediaan jasa pelayanan penginapan, makan minum serta jasa lainnya bagi umum dengan menggunakan sebagian atau seluruh bangunan. Usaha ini dikelola secara komersial serta memenuhi ketentuan persyaratan sebagai hotel bintang (termasuk berlian) yang ditetapkan dalam surat keputusan instansi yang membinanya. Misalnya hotel bintang lima, hotel bintang empat dan seterusnya.
6. **Tingkat penghunian kamar hotel** adalah persentase banyaknya malam kamar yang dihuni terhadap banyaknya malam kamar yang tersedia.
3. *The business of providing accommodation is a business that provides specialty services that can be equipped with other tourism services. It includes hotel, villa, cottage, camping, caravan stop, and other accommodation that are used for tourism purposes.*
4. **Hotel** is a daily supply of accommodation rooms within a building which can be equipped with eating and drinking services, entertainment activities and/or other facilities. Hotel consists of a classified hotel and a non-classified hotel.
5. **A star hotel** is the business of providing an accommodation, eating and drinking as well as other services for the public by using a building or a part of a building. It is managed commercially and meets specified requirements as a star hotel (including diamonds) set forth in the decree of fostering agency. For example, five star hotel, four star hotel, and so on.
6. **Room occupancy rate** is the number of room-nights occupied divided by the number of room-nights available, multiplied by 100 percent.

7. **Rata-rata lamanya tamu menginap** adalah banyaknya malam tempat tidur yang terpakai (malam tamu) dengan banyaknya tamu yang menginap di hotel atau akomodasi lainnya.
7. ***Average length of stay*** is the number of bed-nights used (guest night) divided by the number of guests coming to spend the night at the accommodation.

<https://gorontalooutarakab.bps.go.id>

**ULASAN****Pariwisata**

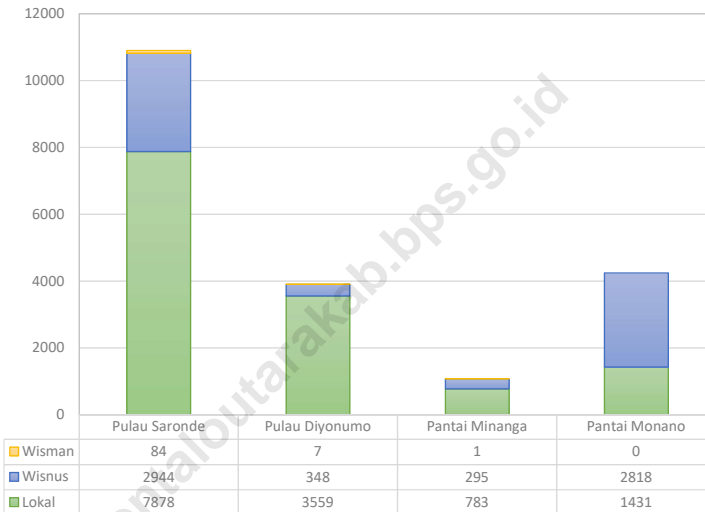
Kabupaten Gorontalo Utara memiliki 3 buah hotel tidak berbintang yang berlokasi di Kecamatan Kwandang dan Tomilito. Tingkat Penghunian Kamar (TPK) Hotel paling banyak di bulan Agustus yaitu sebanyak 77,27 persen dan rata-rata lama menginap paling lama ada di bulan Agustus yaitu 6,83 hari. Untuk daerah tujuan wisata, Kabupaten Gorontalo Utara memiliki 2 lokasi andalan yang menjadi tujuan para wisatawan yaitu pulau Saronde dan pulau Diyonumo yang masing-masing pada tahun 2019 mampu menyerap 10.906 dan 3.914 wisatawan nusantara, lokal maupun mancanegara. Selain itu, di Gorontalo utara dapat ditemukan restoran/rumah makan sebanyak 53 yang sebagian besarnya terdapat di Kecamatan Kwandang.

**DESCRIPTION****Tourism**

*Gorontalo Utara Regency has 2 non-star hotel which located in Kwandang and Tomilito subdistricts. The most Room Occupancy Rate is in August which reach 77,27 percent and the longest length of stay average is in August which reach 6,83 days. Gorontalo Utara has 2 favourite tourism destination, Saronde and Diyonumo islands, in 2019 each of them can absorb 10.906 and 3.914 tourist, both local and foreign tourists. In addition, restaurant can be found in Gorontalo Utara as much as 53 which are mostly located in Subdistrict Kwandang.*

**Gambar** 7.1  
**Figures**

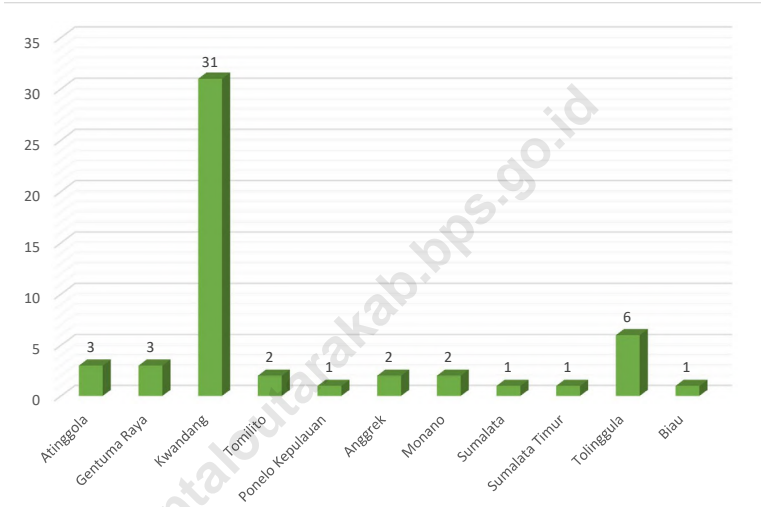
**Jumlah Kunjungan Wisatawan Menurut Objek Wisata di Kabupaten Gorontalo Utara, 2019**  
**Number of Tourist by Tourist Attraction in Gorontalo Utara Regency, 2019**



Sumber/Source : Dinas Pariwisata dan Kebudayaan Kabupaten Gorontalo Utara/Tourism and Culture Departement of Gorontalo Utara Regency



**Gambar 7.2** Jumlah Rumah Makan/Restoran Menurut Kecamatan di Kabupaten Gorontalo Utara, 2019  
**Figures** *Number of Restaurants by Subdistrict in Gorontalo Utara Regency, 2019*



Sumber/Source : Dinas Pariwisata dan Kebudayaan Kabupaten Gorontalo Utara/Tourism and Culture Departement of Gorontalo Utara Regency

**Tabel** 7.1  
**Table**

**Jumlah Rumah Makan/Restoran Menurut Kecamatan di  
Kabupaten Gorontalo Utara, 2017-2019**  
**Number of Restaurants by Subdistrict in Gorontalo Utara  
Regency, 2017-2019**

Kecamatan Subdistrict	2017	2018	2019
(1)	(2)	(3)	(4)
Atinggola	3	3	3
Gentuma Raya	2	3	3
Kwandang	34	31	31
Tomilito	5	2	2
Ponelo Kepulauan	-	1	1
Anggrek	2	2	2
Monano	3	2	2
Sumalata	4	1	1
Sumalata Timur	5	1	1
Tolinggula	6	6	6
Biau	-	1	1
<b>Gorontalo Utara</b>	<b>64</b>	<b>53</b>	<b>53</b>

Sumber/Source: Dinas Pariwisata dan Kebudayaan Kabupaten Gorontalo Utara/Tourism and Culture Departement of Gorontalo Utara Regency

**Tabel**  
**Table** 7.2

**Jumlah Wisatawan Mancanegara dan Domestik di  
Kabupaten Gorontalo Utara, 2015-2019**  
**Number of International and Domestic Visitors in Gorontalo  
Utara Regency, 2015-2019**

Tahun Years	Wisatawan Visitors		
	Mancanegara International	Domestik Domestic	Jumlah Total
(1)	(2)	(3)	(4)
2015	728	25 890	26 618
2016	832	21 163	21 995
2017 <sup>1</sup>	28 137	155 460	183 597
2018	5 244	18 949	24 193
2019	92	20 056	20 148

Catatan / Notes : <sup>1</sup>Data pada tahun 2017, jumlah pengunjung mengalami peningkatan yang cukup tinggi. Hal ini terjadi karena jumlah pengunjung dicatat di seluruh pulau yang menjadi tujuan wisata (tidak hanya di Pulau Saronde dan Pulau Diyonumo)  
/ Data reported in 2017, the number of visitors increased sharply. It happens because the number of visitors are counted in all island which is being tourist destination (not only counted in Saronde Island and Diyonumo Island)

Sumber/Source: Dinas Pariwisata dan Kebudayaan Kabupaten Gorontalo Utara/Tourism and Culture Departement of Gorontalo Utara Regency

**Tabel**  
**Table** 7..3

**Jumlah Kunjungan Wisatawan Menurut Objek Wisata dan Bulan di Kabupaten Gorontalo Utara, 2019**  
**Number of Tourist by Kind Of Tourist, Tourism Object and Month in Gorontalo Utara Regency, 2019**

Bulan Month	Pulau Saronde Saronde Island			Pulau Diyonumo Diyonumo Island		
	Wisnus	Wisman	Lokal	Wisnus	Wisman	Lokal
(1)	(2)	(3)	(4)	(5)	(6)	(7)
Januari / January	65	10	390	3	-	315
Februari / February	174	7	580	10	6	250
Maret / March	112	14	460	19	-	182
April / April	130	-	1 200	11	-	444
Mei / May	13	8	215	50	-	55
Juni / June	980	-	1 348	120	1	656
Juli / July	413	5	900	13	-	326
Agustus / August	162	4	830	48	-	353
September / September	124	30	312	15	-	220
Oktober / October	131	1	341	10	-	195
November / November	300	2	602	9	-	231
Desember / December	340	3	700	40	-	332
<b>Jumlah/Total</b>	<b>2 944</b>	<b>84</b>	<b>7 878</b>	<b>348</b>	<b>7</b>	<b>3 559</b>

Sumber/Source: Dinas Pariwisata dan Kebudayaan Kabupaten Gorontalo Utara/Tourism and Culture Departement of Gorontalo Utara Regency

Lanjutan Tabel/Continued Table 7.3

Bulan Month	Pantai Minanga Minanga Beach			Pantai Monano Monano Beach		
	Wisnus	Wisman	Lokal	Wisnus	Wisman	Lokal
(1)	(8)	(9)	(10)	(11)	(12)	(13)
Januari / January	8	-	27	180	-	75
Februari / February	4	-	30	135	-	110
Maret / March	-	-	17	130	-	30
April / April	-	-	17	50	-	25
Mei / May	17	-	18	55	-	195
Juni / June	-	-	48	272	-	149
Juli / July	25	-	70	186	-	243
Agustus / August	49	1	44	243	-	131
September / September	41	-	139	412	-	245
Oktober / October	39	-	113	212	-	105
November / November	53	-	90	400	-	78
Desember / December	59	-	170	543	-	45
<b>Jumlah/Total</b>	<b>295</b>	<b>1</b>	<b>783</b>	<b>2 818</b>	<b>-</b>	<b>1 431</b>

Sumber/Source: Dinas Pariwisata dan Kebudayaan Kabupaten Gorontalo Utara/Tourism and Culture Departement of Gorontalo Utara Regency

**Tabel**  
**Table** 7.4**Jumlah Hotel, Kamar, dan Tempat Tidur di Kabupaten  
Gorontalo Utara, 2016–2019**  
**Number of Units, Rooms, and Beds of Hotel in Gorontalo  
Utara Regency, 2016-2019**

<b>Tahun Years</b>	<b>Hotel Hotels</b>	<b>Kamar Rooms</b>	<b>Tempat Tidur Beds</b>
(1)	(2)	(3)	(4)
2016	2	31	37
2017	2	31	37
2018	3	50	58
2019	3	51	60

Sumber/Source: BPS Kabupaten Gorontalo Utara, Survei Hotel Tahunan (VHTL) / BPS – Statistics Agency of Gorontalo Utara Regency,  
Hotel Survey

**Tabel**  
**Table 7.5**

**Persentase Tingkat Penghunian Kamar (TPK) Hotel dan Akomodasi Lainnya Menurut Bulan di Kabupaten Gorontalo Utara, 2019**  
**Occupancy Rate of Hotel and Other Accommodations by Month in Gorontalo Utara Regency, 2019**

<b>Bulan Month</b>	<b>Tingkat Penghunian Kamar (TPK) (%) Bedroom Occupancy Rate</b>
(1)	(2)
Januari / January	7.10
Februari / February	9.46
Maret / March	17.10
April / April	14.17
Mei / May	0.61
Juni / June	10.79
Juli / July	14.29
Agustus / August	77.27
September / September	...
Oktober / October	...
November / November	...
Desember / December	...

Sumber/Source: BPS Kabupaten Gorontalo Utara, Survei Hotel Tahunan (VHTL) / BPS – Statistics Agency of Gorontalo Utara Regency, Hotel Survey

**Tabel**  
**Table 7.6**

**Rata-Rata Lama Menginap Tamu Asing dan Tamu Domestik Menurut Bulan di Kabupaten Gorontalo Utara, 2019**  
***Length Average of Stay of Foreign and Domestic Guests by Month in Gorontalo Utara Regency, 2019***

Bulan Month	Tamu Asing Foreign Guest	Tamu Domestik Domestic Guest	Rata-Rata Lama Menginap (hari)
(1)	(2)	(3)	(4)
Januari / January	-	1.00	1.00
Februari / February	-	1.02	1.02
Maret / March	2	1.28	1.31
April / April	-	1.38	1.38
Mei / May	-	1.00	1.00
Juni / June	-	1.00	1.00
Juli / July	-	2.71	2.71
Agustus / August	-	6.83	6.83
September / September	...	...	...
Oktober / October	...	...	...
November / November	...	...	...
Desember / December	...	...	...

Sumber/Source: BPS Kabupaten Gorontalo Utara, Survei Hotel Tahunan (VHTL) / BPS – Statistics Agency of Gorontalo Utara Regency, Hotel Survey



**Tabel**  
**Table 7.7**

**Jumlah Tamu Asing dan Dalam Negeri yang Menginap di Hotel/Akomodasi Lainnya Setiap Bulan di Kabupaten Gorontalo Utara, 2019**  
**Number of Foreign and Domestic Guest Who Stay at Hotels/Other Accomodations by Month in Gorontalo Utara Regency, 2019**

Bulan Month	Asing Foreign	Dalam Negeri Domestic	Jumlah Tamu Menginap (hari Number of
(1)	(2)	(3)	(4)
Januari / January	-	46	46
Februari / February	-	54	54
Maret / March	10	150	160
April / April	-	167	167
Mei / May	-	8	8
Juni / June	-	121	121
Juli / July	-	206	206
Agustus / August	-	615	615
September / September	...	...	...
Oktober / October	...	...	...
November / November	...	...	...
Desember / December	...	...	...

Sumber/Source: BPS Kabupaten Gorontalo Utara, Survei Hotel Tahunan (VHTL) / BPS – Statistics Agency of Gorontalo Utara Regency, Hotel Survey

# TRANSPORTASI DAN KOMUNIKASI

## TRANSPORTATION AND COMMUNICATION

JALANAN BAIK  
41.8 %

2 TERDAPAT  
KANTOR POS PEMBANTU

JALANAN RUSAK BERAT

54.4 %



**PENJELASAN TEKNIS**

1. **Jalan Negara / Nasional** merupakan jalan arteri dan jalan kolektor dalam sistem jaringan jalan primer yang menghubungkan antar ibu kota provinsi, dan jalan strategis nasional, serta jalan tol.
2. **Jalan Provinsi** merupakan jalan kolektor dalam sistem jaringan jalan primer yang menghubungkan ibukota provinsi dengan ibukota kabupaten/kota, atau antar ibukota kabupaten/kota dan jalan strategis provinsi.
3. **Jalan Kabupaten** merupakan jalan lokal dalam sistem jaringan jalan primer yang tidak termasuk pada jalan nasional dan jalan provinsi, yang menghubungkan ibukota kabupaten dengan ibukota kecamatan.
4. **Kantor Pos** adalah tempat pemberi pelayanan komunikasi tertulis dan atau surat elektronik, layanan paket, layanan logistik, layanan transaksi keuangan, dan layanan keagenan pos untuk kepentingan umum. Rumah pos berfungsi sama seperti kantor pos dan kantor pos pembantu, bedanya rumah pos biasanya terletak di daerah terpencil.

**TECHNICAL NOTES**

1. **State Road** is the arterial and collector road in the primary road network system that connects between province capital and the national strategic road along with toll road.
2. **Province Road** is the collector in the primary road network sistem that connects province capital with capital of regency/municipality, or between capital of regency / municipality and province strategic road.
3. **Regency Road** is a local road in the primary road network system which not included in national and province road, this road connect between capital of regency with capital of subdistrict.
4. **Post Office** is a service provider facility of written communication and or electronic mail, parcel service, logistics services, financial transaction services, and postal services to the public. Postal house has the same function as the post office and subsidiary of post office, the difference is that postal house is usually located in remote areas

**ULASAN****DESCRIPTION****Transportasi**

Berdasarkan data dari Dinas Pekerjaan Umum (PU), pada tahun 2019 total jalan yang ada di Gorontalo Utara sepanjang 521,12 km, dimana panjang jalan yang kondisinya baik sebanyak 217,908 km. Jika dilihat dari jenis permukaannya, jalan yang telah diaspal sebanyak 225,96 km.

**Transportation**

*Based on Public Works Service of Gorontalo Utara Regency, in 2019 Gorontalo Utara have total number of roads 521,12 km where the length of Roads in good condition is 217,908 km. Based on the type of surface, Gorontalo Utara roads consists of 225,96 km of paved road.*

**Komunikasi**

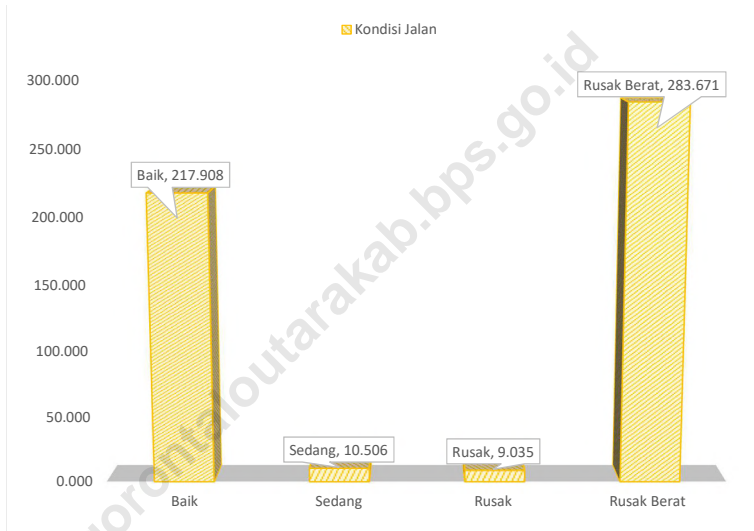
Jumlah kantor pos pembantu di Kabupaten Gorontalo Utara adalah 2 yang terletak di Kecamatan Atinggola dan Kecamatan Kwandang.

**Communication**

*The number of Post Offices Subsidiaries in North Gorontalo Regency is 2 located in Atinggola Subdistrict and Kwandang Subdistrict.*

**Gambar 8.1**  
**Figures**

**Panjang Jalan Menurut Kondisi Jalan di Kabupaten Gorontalo Utara, 2019**  
***Length of Roads by Road Conditions in Gorontalo Utara Regency, 2019***



Sumber/Source : Dinas Pekerjaan Umum Kabupaten Gorontalo Utara/ Public Works Service of Gorontalo Utara Regency

## 8.1 TRANSPORTASI

### TRANSPORTATION

**Tabel 8.1.1 Panjang Jalan Menurut Pemerintah yang Berwenang di Kabupaten Gorontalo Utara (km), 2017-2019**  
**Table Length of roads by Government Authority in Gorontalo Utara Regency (kilometer), 2017-2019**

Pemerintah yang Berwenang Mengelola Level of Government Authority	2017	2018	2019
(1)	(2)	(3)	(4)
Negara / State	243	243	235,89
Provinsi / Province	137	137	61,5
Kabupaten/ Regency	521,12	521,12	521,12
<b>Jumlah / Total</b>	<b>901,12</b>	<b>901,12</b>	<b>818,51</b>

Sumber/Source: Dinas Pekerjaan Umum Kabupaten Gorontalo Utara/ Public Works Service of Gorontalo Utara Regency

**Tabel**  
**Table** 8.1.2

**Panjang Jalan Menurut Jenis Permukaan di Kabupaten  
Gorontalo Utara (km), 2017–2019**  
*Length of roads by Type Of Road Surface in Gorontalo Utara  
Regency (kilometer), 2017–2019*

<i>Jenis Permukaan Jalan</i> <i>Type Of Road Surface</i>	2017	2018	2019
(1)	(2)	(3)	(4)
Diaspal / <i>Aphalt</i>	220,960	220,960	225,960
Kerikil / <i>Gravel</i>	99,428	99,428	94,428
Tanah / <i>Dirt</i>	200,732	200,732	200,732
Lainnya / <i>Others</i>	-	-	-
<b>Jumlah / <i>Total</i></b>	<b>521,120</b>	<b>521,120</b>	<b>521,120</b>

Sumber/Source: Dinas Pekerjaan Umum Kabupaten Gorontalo Utara/ *Public Works Service of Gorontalo Utara Regency*



**Tabel 8.1.3 Panjang Jalan Menurut Kondisi Jalan di Kabupaten Gorontalo Utara (km), 2017–2019**  
**Table Length of Roads by Road Conditions in Gorontalo Utara Regency (kilometer), 2017–2019**

Kondisi Jalan Road Conditions	2017	2018	2019
(1)	(2)	(3)	(4)
Baik / Good	229,65	217,54	217,908
Sedang / Medium	107,75	9,55	10,506
Rusak / Damaged	74,172	5,15	9,035
Rusak Berat / Severely Damaged	109,55	288,88	283,671
<b>Jumlah / Total</b>	<b>521,12</b>	<b>521,12</b>	<b>521,120</b>

Sumber/Source: Dinas Pekerjaan Umum Kabupaten Gorontalo Utara/ Public Works Service of Gorontalo Utara Regency

**Tabel 8.1.4** Jumlah Kendaraan Bermotor Menurut Jenis Kendaraan (unit) di Kabupaten Gorontalo Utara, 2017–2019  
**Table** *Number of Registered Motor Vehicles by Type of Motor Vehicles (units) In Gorontalo Utara Regency, 2017–2019*

Kondisi Jalan Road Conditions	2017	2018	2019
(1)	(2)	(3)	(4)
Mobil Penumpang / Passenger Car	1 295	1 789	2 036
Bus / Bus	8	15	18
Truk / Trucks	1 427	2 011	2 527
Sepeda Motor / Motorcycle	12 868	19 605	21 532
<b>Jumlah / Total</b>	<b>15 598</b>	<b>23 420</b>	<b>26 113</b>

Sumber/Source: : Badan Keuangan Provinsi Gorontalo / Financial Service of Gorontalo Province

## 8.2 KOMUNIKASI COMMUNICATION

**Tabel** 8.2.1 **Jumlah Kantor Pos Pembantu Menurut Kecamatan di Kabupaten Gorontalo Utara, 2016–2019**  
**Table** **Number of Post Offices Subsidiaries by Subdistrict in Gorontalo Utara Regency, 2016–2019**

Kecamatan Subdistrict	2016	2017	2018	2019
(1)	(2)	(3)	(4)	(5)
Atinggola	1	1	1	1
Gentuma Raya	-	-	-	-
Kwandang	1	1	1	1
Tomilito	-	-	-	-
Ponelo Kepulauan	-	-	-	-
Anggrek	-	-	-	-
Monano	-	-	-	-
Sumalata	-	-	-	-
Sumalata Timur	-	-	-	-
Tolinggula	-	-	-	-
Biau	-	-	-	-
<b>Gorontalo Utara</b>	<b>2</b>	<b>2</b>	<b>2</b>	<b>2</b>

Sumber/Source: PT POS Indonesia Cabang Kwandang/ PT POS Indonesia, Branch of Kwandang

**PERBANKAN, KOPERASI, DAN HARGA-HARGA**  
**BANKING, COOPERATIVE, AND PRICES**

*“Jumlah koperasi di Kabupaten Gorontalo Utara pada tahun 2019 sebanyak **119** Koperasi terdiri dari KUD, KSP, KSU, dan lainnya*

*Number of cooperatives in Gorontalo Utara Regency in 2019 as many as **119** cooperatives that consist from KUD, KSP, KSU, and others*”

**KUD 5****KSP 14****KSU 43****Lainnya 57**



**PENJELASAN TEKNIS**

1. **Koperasi** adalah organisasi ekonomi rakyat yang berwatak sosial, beranggotakan orang-orang atau badan-badan hukum koperasi yang merupakan tata susunan ekonomi sebagai usaha bersama atas azas kekeluargaan.
2. Sisa hasil usaha koperasi merupakan pendapatan koperasi yang diperoleh dalam satu tahun buku dikurangi dengan biaya, penyusutan, dan kewajiban lainnya termasuk pajak dalam tahun buku yang bersangkutan.

**TECHNICAL NOTES**

1. **Cooperatives** is a social public economic organization. The member of cooperatives is people or cooperatives legal entities which is the arrangement of the economy as a joint venture on family principles
2. Net profit of cooperative is gross income in one year minus expenses, depreciation, and other liabilities including taxes in current year.

**ULASAN**

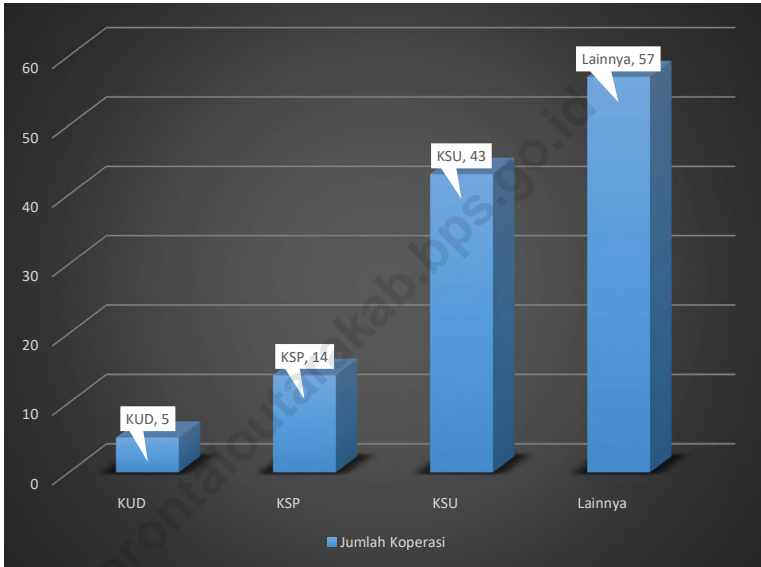
Jumlah koperasi pada tahun 2019 mencapai 119 koperasi. Untuk di Gorontalo Utara sendiri terdapat 5 KUD, 14 KSP, 43 KSU, dan 57 jenis koperasi lainnya.

**DESCRIPTION**

*The number of cooperatives in 2019 reach 119 cooperatives. There are 5 Village Unit Cooperatives, 14 saving and loan cooperatives, 43 business cooperatives and 57 other cooperatives.*

**Gambar 9.1**  
**Figures**

**Jumlah Koperasi Menurut Jenis Koperasi di Kabupaten Gorontalo Utara, 2019**  
**Number of Cooperatives by Type of Cooperative in Gorontalo Utara Regency, 2019**



Sumber/Source : Dinas Perdagangan, Perindustrian, Koperasi dan UKM Kabupaten Gorontalo Utara / Cooperatives, Industry and Trade service of Gorontalo Utara Regency



**Tabel**  
**Table** 9.1**Jumlah Koperasi Aktif Menurut Kecamatan di Kabupaten  
Gorontalo Utara, 2016–2019**  
**Number of Active Cooperative by Subdistrict in Gorontalo  
Utara Regency, 2016–2019**

Kecamatan Subdistrict	2016	2017	2018	2019
(1)	(2)	(3)	(4)	(5)
Atinggola	15	9	15	15
Gentuma Raya	6	6	8	8
Kwandang	31	19	32	37
Tomilito	4	2	4	4
Ponelo Kepulauan	4	2	4	4
Anggrek	12	7	12	12
Monano	8	7	8	8
Sumalata	9	6	9	9
Sumalata Timur	9	7	10	10
Tolinggula	8	2	8	8
Biau	4	2	4	4
<b>Gorontalo Utara</b>	<b>110</b>	<b>69</b>	<b>114</b>	<b>119</b>

Sumber/Source: Dinas Perdagangan, Perindustrian, Koperasi dan UKM Kabupaten Gorontalo Utara / *Cooperatives, Industry and Trade service of Gorontalo Utara Regency*

**Tabel** 9.2  
**Table****Jumlah Koperasi Menurut Jenis Koperasi dan Kecamatan di Kabupaten Gorontalo Utara, 2019**  
**Number of Cooperative by Kind of Cooperative and Subdistrict in Gorontalo Utara Regency, 2019**

Kecamatan Subdistrict	KUD Village Cooperatives	KSP Saving Loan Cooperatives	KSU Enterprise Cooperatives	Lainnya Others	Jumlah Total
(1)	(2)	(3)	(4)	(5)	(6)
Atinggola	-	3	5	7	15
Gentuma Raya	1	-	1	6	8
Kwandang	1	6	11	19	37
Tomilito	-	-	2	2	4
Ponelo Kepulauan	-	-	3	1	4
Anggrek	-	1	4	7	12
Monano	1	2	3	2	8
Sumalata	1	1	1	6	9
Sumalata Timur	-	-	9	1	10
Tolinggula	1	-	2	5	8
Biau	-	1	2	1	4
<b>Gorontalo Utara</b>	<b>5</b>	<b>14</b>	<b>43</b>	<b>57</b>	<b>119</b>

Sumber/Source: Dinas Perdagangan, Perindustrian, Koperasi dan UKM Kabupaten Gorontalo Utara / Cooperatives, Industry and Trade service of Gorontalo Utara Regency



# **PENGELUARAN PENDUDUK**

## **POPULATION EXPENDITURE**





## PENJELASAN TEKNIS

## TECHNICAL NOTES

1. Kegiatan pengumpulan data sosial dan ekonomi yang dilaksanakan secara rutin oleh BPS melalui Survei Sosial Ekonomi Nasional (Susenas).
  2. Sejak tahun 2011 sampai dengan 2014, pengumpulan data Susenas konsumsi pengeluaran rumah tangga dilaksanakan secara triwulanan. Mulai tahun 2015 pengumpulan data Susenas dilaksanakan dua kali dalam setahun, yaitu pada Maret dan September.
  3. Target sampel Susenas Maret adalah 300.000 rumah tangga yang tersebar di seluruh kabupaten/kota di Indonesia. Target sampel Susenas pada bulan September adalah sebanyak 75.000 rumah tangga.
  4. Data hasil pencacahan Susenas Maret dapat disajikan untuk tingkat nasional, provinsi, dan kabupaten/kota, sedangkan untuk data hasil Susenas September hanya dapat disajikan untuk tingkat nasional dan provinsi.
  5. Data konsumsi/pengeluaran yang dikumpulkan pada Susenas Maret dibagi menjadi dua kelompok, yaitu makanan dan bukan makanan. Jumlah komoditas makanan sebanyak 174 komoditas. Pengumpulan data kelompok makanan meliputi banyaknya komoditas
1. *Socioeconomic data collection activities are carried out regularly by the BPS-Statistics Indonesia through the National Socioeconomic Survey (Susenas).*
  2. *Since 2011 to 2014, Susenas data collection of household consumption/expenditures was conducted quarterly. Starting in 2015, collecting of data Susenas carry out twice a year, in March and September.*
  3. *The March Susenas target sample covers 300.000 households spread out at all regency/municipality in Indonesia. The September Susenas target sample covers 75.000 households.*
  4. *The result from Susenas data collection in March can be presented on national, provincial, and regency/municipal level estimates, while data collection in September can be disseminated only for the national and provincial levels.*
  5. *The consumption/expenditure data collected in March Susenas are divided into two groups, namely food and non-food. The number of food commodity are 174 commodities. The food group data collection includes quantity and value of commodities consumed.*

- yang dikonsumsi beserta nilai pengeluarannya.
6. Pengumpulan data pada sebagian besar kelompok bukan makanan hanya mencakup nilai pengeluaran barang yang dikonsumsi, kecuali beberapa jenis barang tertentu juga dikumpulkan kuantitasnya, seperti listrik, air, gas, dan bahan bakar minyak (BBM).
  7. Referensi waktu survei yang digunakan adalah selama seminggu terakhir untuk konsumsi makanan dan sebulan atau setahun terakhir untuk konsumsi bukan makanan.
  8. Data ketersediaan konsumsi pangan per kapita bersumber dari perhitungan Neraca Bahan Makanan (NBM) Indonesia, hasil kerja sama antara Badan Pusat Statistik dan Kementerian Pertanian.
  9. Metode yang dipakai untuk penyusunan NBM berpedoman pada buku rujukan yang diterbitkan oleh organisasi pangan sedunia, yaitu *Food Agriculture Organization* (FAO).
  10. **Penyediaan pangan dalam negeri adalah** produk dalam negeri ditambah dengan perubahan stok dan impor dikurangi dengan ekspor.
  11. Ketersediaan pangan untuk dikonsumsi penduduk terlebih dahulu dikurangi dengan bagian produksi yang digunakan untuk bibit, makanan ternak, industri,
6. *Data collection on most of non food groups covers only the value of expenditures consumed except for certain commodities which are also collected for its quantity, such as the use of electricity, water, gas, and fuel oil (BBM).*
  7. *The survey time reference period is previous week before enumeration date for food consumption and last month or last year for non-food consumption.*
  8. *Data on the availability of per capita food consumption are from the Indonesian Food Balance Sheet computed by the BPS-Statistics Indonesia in collaboration with the Ministry of Agriculture.*
  9. *The FAO method is adopted to compute the Food Balance Sheet.*
  10. **Domestic food availability** is defined as domestic production plus changes in stock and imports minus exports.
  11. *In compiling data on domestic food availability, the share of production for seeds, waste, residuals, animal feeds, and industrial use are first taken into account.*

dan yang tercecer.

**12. Ketersediaan pangan per kapita** adalah ketersediaan pangan dibagi dengan jumlah penduduk pertengahan tahun. Ketersediaan pangan per kapita bisa dalam bentuk kuantum maupun unsur gizi, yaitu kalori, protein, dan lemak.

**13. Pengeluaran rata-rata per kapita** adalah biaya yang dikeluarkan untuk konsumsi semua anggota rumah tangga selama sebulan baik yang berasal dari pembelian, pemberian maupun produksi sendiri dibagi dengan banyaknya anggota rumah tangga dalam rumah tangga tersebut.

**12. *Per capita food availability*** is total food availability divided by number of population midyear. It is presented in terms of quantity as well as nutrient content, such as calories, proteins, and fats.

**13. *Per capita Average Expenditure*** is the cost spent for all household members consumption during the month, whether from purchasing, giving or own production, divided by the number of household members in the household.



**ULASAN**

Kebutuhan hidup manusia terdiri dari kebutuhan primer, kebutuhan sekunder dan kebutuhan tersier. Kebutuhan primer manusia untuk hidup secara layak adalah terpenuhinya sandang, pangan dan papan. Di Kabupaten Gorontalo Utara, rata-rata pengeluaran perkapita perbulan penduduknya untuk belanja kelompok makanan pada tahun 2019 sebesar Rp 372.785,00 yang berarti pengeluaran makanan perorang setiap bulan pada tahun 2019 sekitar Rp 372.785,00. Pengeluaran terbanyak penduduk adalah untuk membeli makanan dan minuman jadi yaitu sebesar Rp 95.122,00 per bulan pada tahun 2019. Pengeluaran terbesar perbulan yang kedua adalah untuk pembelian padi-padian yaitu sebesar Rp 63.681,00 per bulan pada tahun 2019. Pengeluaran ketiga terbesar adalah Rokok yaitu sebesar Rp 52.616,00.

Selain kebutuhan makanan juga kebutuhan non makanan yang harus dipenuhi dan yang paling pokok adalah sandang dan papan. Pengeluaran untuk non makanan pada tahun 2019 adalah Rp 374.523,00 atau sekitar 50,12 persen dari total pengeluaran makanan dan non-makanan, hal ini merupakan sesuatu yang baik karena masyarakat Gorontalo Utara masih bisa menikmati aneka barang dan jasa, pakaian dan kebutuhan non pangan lainnya. Untuk kebutuhan perumahan dan fasilitas rumah tangga pada tahun 2019 sebesar Rp 171.981,00 perbulan.

**DESCRIPTION**

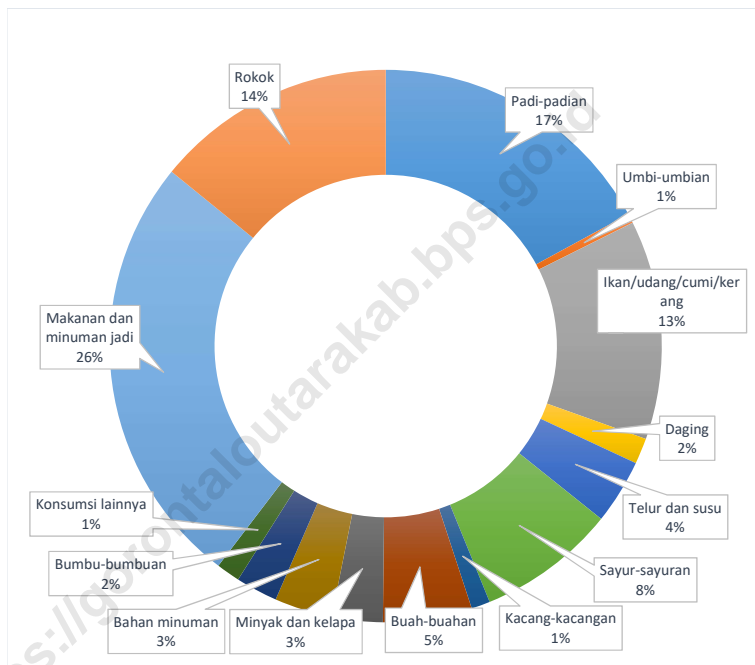
*Requirement of human being consist of primary, secondary and tertiary requirement. Primary requirement to competent life is fullfilled of clothing, food and home. In Gorontalo Utara Regency, average expenditure per capita to expense food in 2019 is 372.785 rupiahs, which means per-person expenditure in a month in 2019 is about 372.785 rupiahs. At most expenditure is to buy Food and Beverages is equal to 95.122 rupiahs per month in 2019. Second is to buy Cereals is equal to 63.681 per month in 2019. Third is Cigarettes equal to 52.616 rupiahs.*

*There are non-food expenditure which very important to fulfilled are cloth and home. Non-food expenditure in 2019 is 374.523 rupiahs or about 50,12 percent from total expenditure, this is a good thing because people in Gorontalo Utara still could enjoying goods, service, cloth and the others non-food needs. Household facility expenditure in 2019 is equal to 171.981 rupiahs per-month. Goods and service expenditure in 2019 is equal to 83.168 rupiahs per-month.*

Sedangkan pengeluaran untuk aneka barang dan jasa pada tahun 2019 sebesar Rp 83.168,00 per bulan.

<https://gorontalooutarakab.bps.go.id>

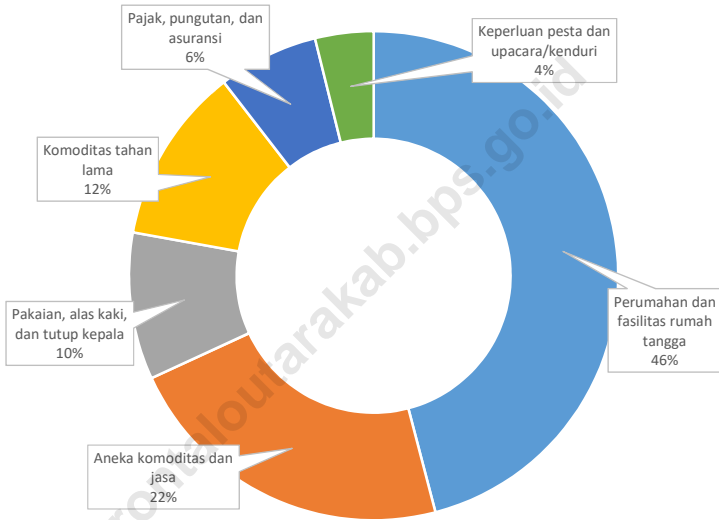
**Gambar 10.1** Persentase Pengeluaran per Kapita Sebulan Menurut Komoditas Makanan di Kabupaten Gorontalo Utara, 2019  
**Figures** *Monthly Percentage of Expenditure per Capita by Food Commodity in Gorontalo Utara Regency, 2019*



Sumber/Source : BPS, Survei Sosial Ekonomi Nasional (Susenas) Maret/BPS-Statistics Indonesia, National Socioeconomic Survey March

**Gambar** 10.2  
**Figures**

**Persentase Pengeluaran per Kapita Sebulan Menurut Komoditas Non Makanan di Kabupaten Gorontalo Utara, 2019**  
**Monthly Percentage of Expenditure per Capita by Non-Food Commodity in Gorontalo Utara Regency, 2019**



Sumber/Source : BPS, Survei Sosial Ekonomi Nasional (Susenat) Maret/BPS-Statistics Indonesia, National Socioeconomic Survey March

**Tabel**  
**Table** 10.1

**Rata-rata Pengeluaran per Kapita Sebulan Menurut Kelompok Komoditas (rupiah) di Kabupaten Gorontalo Utara, 2018 dan 2019**  
**Monthly Average Expenditure per Capita by Commodity Group (rupiahs) in Gorontalo Utara Regency, 2018 and 2019**

Kelompok Komoditas/ <i>Commodity Group</i>	2018	2019
(1)	(2)	(3)
<b>Makanan/<i>Food</i></b>		
Padi-padian/ <i>Cereals</i>	66 918	63 681
Umbi-umbian/ <i>Tubers</i>	1 613	2 042
Ikan/udang/cumi/kerang/ <i>Fish/shrimp/common squid/shells</i>	49 401	47 808
Daging/ <i>Meat</i>	5 325	5 653
Telur dan susu/ <i>Eggs and milk</i>	16 020	14 149
Sayur-sayuran/ <i>Vegetables</i>	31 921	30 174
Kacang-kacangan/ <i>Legumes</i>	3 250	4 063
Buah-buahan/ <i>Fruits</i>	6 684	19 431
Minyak dan kelapa/ <i>Oil and coconut</i>	10 984	11 074
Bahan minuman/ <i>Beverage stuffs</i>	13 181	12 638
Bumbu-bumbuan/ <i>Spices</i>	9 814	9 155
Konsumsi lainnya/ <i>Miscellaneous food items</i>	4 733	5 180
Makanan dan minuman jadi/ <i>Prepared food and beverages</i>	83 481	95 122
Rokok/ <i>Cigarettes</i>	55 681	52 616
<b>Jumlah makanan/<i>Total food</i></b>	<b>359 006</b>	<b>372 786</b>
<b>Bukan makanan/<i>Non-food</i></b>		
Perumahan dan fasilitas rumah tangga/ <i>Housing and household facilities</i>	173 541	171 981
Aneka komoditas dan jasa/ <i>Goods and services</i>	78 934	83 168
Pakaian, alas kaki, dan tutup kepala/ <i>Clothing, footwear, and headgear</i>	29 475	36 408
Komoditas tahan lama/ <i>Durable goods</i>	56 590	43 687
Pajak, pungutan, dan asuransi/ <i>Taxes and insurance</i>	23 096	24 844
Keperluan pesta dan upacara/kenduri/ <i>Parties and ceremonies</i>	13 720	14 435
<b>Jumlah bukan makanan/<i>Total non-food</i></b>	<b>375 356</b>	<b>374 523</b>
<b>Jumlah/<i>Total</i></b>	<b>734 362</b>	<b>747 309</b>

Sumber/*Source*: BPS, Survei Sosial Ekonomi Nasional (Susenas) Maret/BPS-Statistics Indonesia, National Socioeconomic Survey March

**Tabel**  
**Table** 10.2

**Persentase Pengeluaran per Kapita Sebulan Menurut Kelompok Komoditas di Kabupaten Gorontalo Utara, 2018 dan 2019**  
**Percentage of Monthly Expenditure per Capita by Commodity Group in Gorontalo Utara Regency, 2018 and 2019**

Kelompok Komoditas/ <i>Commodity Group</i>	2018	2019
(1)	(2)	(3)
<b>Makanan/<i>Food</i></b>		
Padi-padian/ <i>Cereals</i>	9.11	8.52
Umbi-umbian/ <i>Tubers</i>	0.22	0.27
Ikan/udang/cumi/kerang/ <i>Fish/shrimp/common squid/shells</i>	6.73	6.40
Daging/ <i>Meat</i>	0.73	0.76
Telur dan susu/ <i>Eggs and milk</i>	2.18	1.89
Sayur-sayuran/ <i>Vegetables</i>	4.35	4.04
Kacang-kacangan/ <i>Legumes</i>	0.44	0.54
Buah-buahan/ <i>Fruits</i>	0.91	2.60
Minyak dan kelapa/ <i>Oil and coconut</i>	1.50	1.48
Bahan minuman/ <i>Beverage stuffs</i>	1.79	1.69
Bumbu-bumbuan/ <i>Spices</i>	1.34	1.23
Konsumsi lainnya/ <i>Miscellaneous food items</i>	0.64	0.69
Makanan dan minuman jadi/ <i>Prepared food and beverages</i>	11.37	12.73
Rokok/ <i>Cigarettes</i>	7.58	7.04
<b>Jumlah makanan/<i>Total food</i></b>	<b>48.89</b>	<b>49.88</b>
<b>Bukan makanan/<i>Non-food</i></b>		
Perumahan dan fasilitas rumah tangga/ <i>Housing and household facilities</i>	23.63	23.01
Aneka komoditas dan jasa/ <i>Goods and services</i>	10.75	11.13
Pakaian, alas kaki, dan tutup kepala/ <i>Clothing, footwear, and headgear</i>	4.01	4.87
Komoditas tahan lama/ <i>Durable goods</i>	7.71	5.85
Pajak, pungutan, dan asuransi/ <i>Taxes and insurance</i>	3.15	3.32
Keperluan pesta dan upacara/kenduri/ <i>Parties and ceremonies</i>	1.87	1.93
<b>Jumlah bukan makanan/<i>Total non-food</i></b>	<b>51.11</b>	<b>50.12</b>
<b>Jumlah/<i>Total</i></b>	<b>100</b>	<b>100</b>

Sumber/*Source*: BPS, Survei Sosial Ekonomi Nasional (Susenas) Maret/BPS-Statistics Indonesia, National Socioeconomic Survey March

**Tabel**  
**Table** 10.3**Persentase Penduduk Menurut Golongan Pengeluaran Per Kapita Sebulan di Kabupaten Gorontalo Utara, 2018 dan 2019*****Percentage of Population by Per Capita Spending Group a Month in Gorontalo Utara Regency, 2018 and 2019***

<b>Golongan Pengeluaran</b> <b>Spending Group</b> <b>(Rp)</b>	<b>2018</b>	<b>2019</b>
(1)	(2)	(3)
< 150 000	0,39	0,00
150 000–199 999	4,09	1,46
200 000–299 999	22,17	19,87
300 000–499 999	22,48	22,83
500 000–749 999	16,65	21,39
750 000–999 999	10,75	11,66
1 000 000–1 499 999	15,28	13,22
> 1 500 000	8,19	9,56
<b>Jumlah/Total</b>	<b>100,00</b>	<b>100,00</b>

Sumber/Source: BPS, Survei Sosial Ekonomi Nasional (Susenas) Maret/BPS-Statistics Indonesia, National Socioeconomic Survey March

**Tabel**  
**Table** 10.4**Rata-Rata Konsumsi Kalori per Kapita Sehari Menurut  
Komoditas Makanan di Kabupaten Gorontalo Utara, 2019**  
**Daily Average Calorie Consumption per Capita by Food  
Commodity in Gorontalo Utara Regency, 2019**

Kelompok Komoditas/Commodity Group	2019
(1)	(2)
<b>Makanan/Food</b>	
Padi-padian/Cereals	993,84
Umbi-umbian/Tubers	35,99
Ikan/udang/cumi/kerang/Fish/shrimp/common squid/shells	91,62
Daging/Meat	13,25
Telur dan susu/Eggs and milk	22,75
Sayur-sayuran/Vegetables	35,82
Kacang-kacangan/Legumes	21,93
Buah-buahan/Fruits	58,71
Minyak dan kelapa/Oil and coconut	310,50
Bahan minuman/Beverage stuffs	103,41
Bumbu-bumbuan/Spices	15,26
Konsumsi lainnya/Miscellaneous food items	26,76
Makanan dan minuman jadi/Prepared food and beverages	345,01
Rokok/Cigarettes	0,00
<b>Jumlah makanan/Total food</b>	<b>2 074,85</b>

Sumber/Source: BPS, Survei Sosial Ekonomi Nasional (Susenas) Maret/BPS-Statistics Indonesia, National Socioeconomic Survey March



**Tabel**  
**Table** 10.5**Rata-Rata Konsumsi Protein per Kapita Sehari Menurut  
Komoditas Makanan di Kabupaten Gorontalo Utara, 2019**  
**Daily Average Protein Consumption per Capita by Food  
Commodity in Gorontalo Utara Regency, 2019**

Kelompok Komoditas/Commodity Group	2019
(1)	(2)
<b>Makanan/Food</b>	
Padi-padian/Cereals	23,42
Umbi-umbian/Tubers	0,23
Ikan/udang/cumi/kerang/Fish/shrimp/common squid/shells	14,65
Daging/Meat	0,84
Telur dan susu/Eggs and milk	1,32
Sayur-sayuran/Vegetables	2,16
Kacang-kacangan/Legumes	2,25
Buah-buahan/Fruits	0,71
Minyak dan kelapa/Oil and coconut	0,28
Bahan minuman/Beverage stuffs	0,59
Bumbu-bumbuan/Spices	0,49
Konsumsi lainnya/Miscellaneous food items	0,56
Makanan dan minuman jadi/Prepared food and beverages	8,94
Rokok/Cigarettes	0,00
<b>Jumlah makanan/Total food</b>	<b>56,44</b>

Sumber/Source: BPS, Survei Sosial Ekonomi Nasional (Susenas) Maret/BPS-Statistics Indonesia, National Socioeconomic Survey March





**PENJELASAN TEKNIS**

1. **Pasar** adalah tempat bertemunya pembeli dan penjual untuk melakukan transaksi jual beli barang atau jasa. Menurut ilmu ekonomi, pasar berkaitan dengan kegiatannya bukan tempatnya. Ciri khas sebuah pasar adalah adanya kegiatan transaksi atau jual beli.

**TECHNICAL NOTES**

1. **Market** is a place when buyer and seller meets to do goods or service transaction. Based on economics, market related to its activities not its place. Characteristic of a market is buying or selling activities.

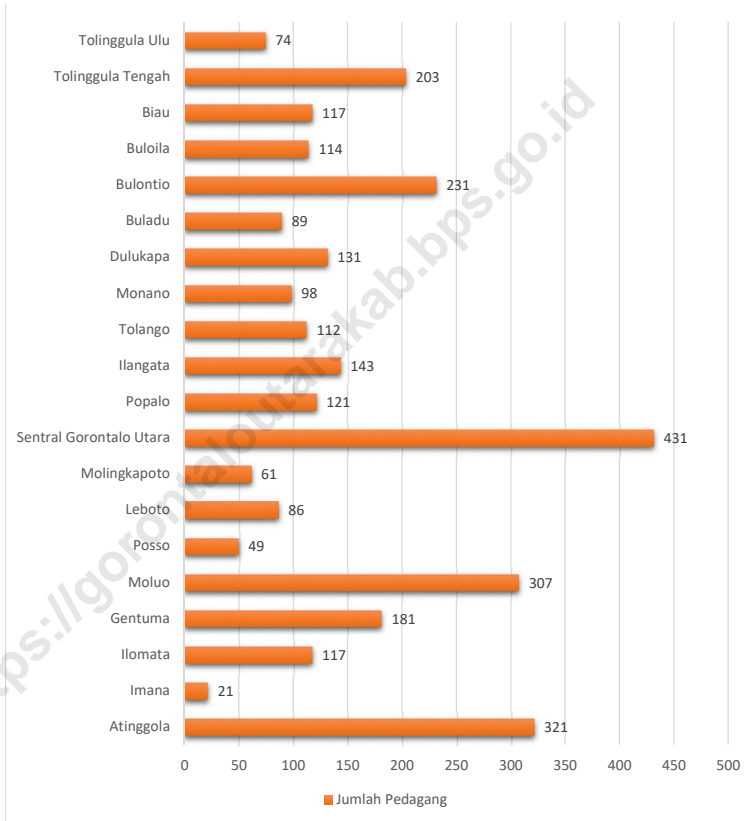
**ULASAN**

Dalam menunjang kegiatan ekonomi masyarakat sehari-hari, dibutuhkan sarana perdagangan untuk melakukan kegiatan jual beli barang atau jasa. Pada tahun 2019 tercatat di Dinas Koperasi, Industri Kabupaten Gorontalo Utara terdapat 20 pasar yang terdaftar.

**DESCRIPTION**

*Supporting public economics, trading facilities needed to do buying and selling activities. In 2019, based on Cooperatives, Industry and Trade Service of Gorontalo Utara Regency data there are 20 traditional market registered.*

**Gambar 11.1 Jumlah Pedagang Menurut Pasar di Kabupaten Gorontalo Utara, 2019**  
**Number of Seller by Traditional Market in Gorontalo Utara Regency, 2019**



Sumber/Source : Dinas Perdagangan, Perindustrian, Koperasi dan UKM Kabupaten Gorontalo Utara / Cooperatives, Industry and Trade service of Gorontalo Utara Regency

**Tabel**  
**Table** 11.1**Jumlah Sarana Perdagangan Menurut Jenisnya di  
Kabupaten Gorontalo Utara, 2016–2019**  
**Number of Trading Facilities by Type of Facility in Gorontalo  
Utara Regency, 2016–2019**

<b>Jenis Sarana Perdagangan</b> <b>Type of Trading Facilities</b>	<b>2016</b>	<b>2017</b>	<b>2018</b>	<b>2019</b>
(1)	(2)	(3)	(4)	(5)
Pasar/Market	20	20	20	20
Toko/Store	93	68	33	...
Kios dan Warung/Stalls	30	23	11	...
<b>Jumlah/Total</b>	<b>143</b>	<b>111</b>	<b>64</b>	<b>...</b>

Sumber/Source: Dinas Penanaman Modal Daerah Kabupaten Gorontalo utara dan Direktori Pasar Tradisional Badan Pusat Statistik/  
Regional Investment Services of Gorontalo Utara Regency and Traditional Market Directory

**Tabel**  
**Table** 11.2**Direktori Pasar, Alamat, Hari Buka dan Jumlah Pedagang  
di Kabupaten Gorontalo Utara, 2019**  
**Market Directory, Address, Opening Day and The Number  
of Seller in Gorontalo Utara Regency, 2019**

<b>Nama Pasar Market Name</b>	<b>Alamat Address</b>	<b>Hari Buka Opening Day</b>	<b>Jumlah Pedagang Number of Seller</b>
(1)	(2)	(4)	(5)
Atinggola	Desa Kotajin	Kamis/Minggu	321
Imana	Desa Imana	Sabtu	21
Ilomata	Desa Ilomata	Rabu	117
Gentuma	Desa Gentuma	Selasa/Jumat	181
Moluo	Desa Moluo	Senin/Kamis	307
Posso	Desa Posso	Sabtu	49
Leboto	Desa Leboto	Selasa	86
Molingkapoto	Desa Molingkapoto	Jumat	61
Sentral Gorontalo Utara	Desa Ombulodata	Setiap Hari	431
Popalo	Desa Popalo	Senin/Minggu	121
Ilangata	Desa Ilangata	Rabu	143
Tolango	Desa Tolango	Sabtu	112
Monano	Desa Monano	Selasa	98
Dulukapa	Desa Dulukapa	Kamis	131
Buladu	Desa Buladu	Sabtu	89
Bulontio	Desa Bulontio Barat	Minggu	231
Buloila	Desa Buloila	Rabu	114
Biau	Desa Biau	Senin	117
Tolinggula Tengah	Desa Tolinggula Tengah	Selasa	203
Tolinggula Ulu	Desa Tolinggula Ulu	Minggu	74
<b>Gorontalo Utara</b>			<b>3 007</b>

Sumber/Source: Dinas Perdagangan, Perindustrian, Koperasi dan UKM Kabupaten Gorontalo Utara / Cooperatives, Industry and Trade service of Gorontalo Utara Regency





## BAB 12

### SISTEM NERACA REGIONAL

#### SYSTEM OF REGIONAL ACCOUNT

Sektor pertanian, kehutanan dan perikanan merupakan penyumbang PDRB terbesar yaitu 52,16%

*Agriculture, forestry and fisheries sector is the biggest contributor to GRDP, which is 52,16%*

Sektor konstruksi penyumbang PDRB terbesar kedua yaitu 9,32%

*The second largest contributor to the GRDP of the construction sector is 9,32%*



**PENJELASAN TEKNIS**

1. Penghitungan statistik neraca nasional mengikuti buku petunjuk yang diterbitkan oleh Perserikatan Bangsa Bangsa (PBB) dikenal sebagai Sistem Neraca Nasional (SNN). SNN adalah rekomendasi internasional tentang bagaimana menyusun ukuran aktivitas ekonomi yang sesuai dengan standar neraca baku yang didasarkan pada prinsip-prinsip ekonomi. Rekomendasi yang dimaksud dinyatakan dalam sekumpulan konsep, definisi, klasifikasi, dan aturan neraca yang disepakati secara internasional dalam mengukur indikator tertentu seperti Produk Domestik Bruto (PDB). Salah satu bentuk adaptasi pencatatan statistik nasional adalah melakukan perubahan tahun dasar PDB Indonesia dari tahun 2000 ke 2010. Perubahan tahun dasar PDB dilakukan seiring dengan mengadopsi rekomendasi PBB yang tertuang dalam Sistem Neraca Nasional 2008 (SNA 2008).
2. Produk Domestik Bruto pada tingkat nasional serta Produk Domestik Regional Bruto (PDRB) pada tingkat regional (provinsi) menggambarkan kemampuan suatu wilayah untuk menciptakan nilai tambah pada suatu waktu tertentu. Untuk menyusun PDB maupun PDRB digunakan 2

**TECHNICAL NOTES**

1. *The method used to estimate national accounts statistics is based on the standard guidelines formed by United Nation known as System of National Accounts (SNA). SNA is the internationally agreed standard set of recommendations on how to compile measures of economic activity in accordance with strict accounting conventions based on economic principles. The recommendations are expressed in term of a set of concepts, definitions, classifications and accounting rules that comprise the internationally agreed standard for measuring indicators such as Gross Domestic Product (GDP). One of the improvement in the national statistical system is to rebase GDP form base year 2000 to 2010 in order to capture current economic condition. It is in line with the United Nations (UN) recommendation on 2008 SNA.*
2. *The basic measure of the value added arising from economic activity is known as Gross Domestic Product at the national level and Gross Regional Domestic Product (GRDP) at the regional level (provinces/regencies/municipalities). To compile these statistics, two approaches*

pendekatan, yaitu lapangan usaha dan pengeluaran. Keduanya menyajikan komposisi data nilai tambah dirinci menurut sumber kegiatan ekonomi (lapangan usaha) dan menurut komponen penggunaannya. PDB maupun PDRB dari sisi lapangan usaha merupakan penjumlahan seluruh komponen nilai tambah bruto yang mampu diciptakan oleh sektor-sektor ekonomi atas berbagai aktivitas produksinya. Sedangkan dari sisi pengeluaran menjelaskan tentang penggunaan dari nilai tambah tersebut.

3. PDB menurut lapangan usaha mengalami perubahan klasifikasi dari 9 lapangan usaha menjadi 17 lapangan usaha. PDB menurut lapangan usaha dirinci menurut total nilai tambah dari seluruh sektor ekonomi yang mencakup lapangan usaha Pertanian, Kehutanan, dan Perikanan; Pertambangan dan Penggalian; Industri Pengolahan; Pengadaan Listrik dan Gas; Pengadaan Air, Pengelolaan Sampah, Limbah dan Daur Ulang; Konstruksi; Perdagangan Besar dan Eceran, Reparasi Mobil dan Sepeda Motor; Transportasi dan Pergudangan; Penyediaan Akomodasi dan Makan Minum; Informasi dan Komunikasi; Jasa Keuangan dan Asuransi; Real Estat; Jasa Perusahaan; Administrasi Pemerintahan, Pertahanan

*have been used, i.e. "production approach" and "expenditure approach". Both of them is to measure value added produced by various kinds of economic activities and final uses of the country's output.. In other words, GDP/GRDP is the sum of total value added produced by all economic industries (activities) and the way of using it. While from the expenditure side, it explains about the use of the added value.*

3. *GDP by industry classification changes from 9 sectors to 17 industries. GDP by industry is classified by types of economic activities such as Agriculture, Forestry and Fishing; Mining and Quarrying; Manufacturing; Electric Municipality and Gas; Water supply, Sewerage, Waste Management and Remediation Activities; Construction; Wholesale and Retail Trade; Repair of Motor Vehicles and Motorcycles; Transportation and Storage; Accommodation and Food Service Activities; Information and Communication; Financial and Insurance Activities; Real Estate Activities; Business Activities; Public Administration; Defence and Compulsory Social Security; Education; Human Health and Social Work Activities; and Other Services Activities.*

- dan Jaminan Sosial Wajib; Jasa Pendidikan; Jasa Kesehatan dan Kegiatan Sosial; dan Jasa lainnya.
4. PDB menurut pengeluaran mengalami perubahan klasifikasi dimana pengeluaran konsumsi Lembaga Non Profit yang Melayani Rumah Tangga (LNPR) yang sebelumnya termasuk bagian dari pengeluaran konsumsi rumah tangga menjadi komponen terpisah. Sehingga klasifikasi PDB menurut pengeluaran dirinci menjadi 7 komponen yaitu komponen pengeluaran konsumsi rumah tangga, pengeluaran konsumsi LNPR, pengeluaran konsumsi pemerintah, pembentukan modal tetap bruto, perubahan inventori, ekspor barang dan jasa, dan impor barang dan jasa.
  5. Pengeluaran konsumsi rumah tangga mencakup berbagai pengeluaran konsumsi akhir rumah tangga atas barang dan jasa untuk memenuhi kebutuhan individu ataupun kelompok secara langsung. Pengeluaran rumah tangga di sini mencakup makanan dan minuman selain restoran; pakaian, alas kaki dan jasa perawatannya; perumahan dan perlengkapan rumah tangga; kesehatan dan pendidikan; transportasi dan komunikasi; restoran dan hotel serta lainnya.
  6. Pengeluaran Konsumsi Pemerintah terdiri dari Pengeluaran Konsumsi Individu
  4. *GDP by expenditure classification changes where consumption expenditure Non-profit Institutions Serving Households (NPISH) previously included as part of household consumption expenditure is taken out into separate component. So that, GDP by type of expenditures is classified into 7 components: household consumption expenditure, NPISH consumption expenditure, government consumption expenditure, gross fixed capital formation, changes in inventories, exports of goods and services, and imports of goods and services.*
  5. *Household consumption expenditures consist of expenditures incurred by households, which are used for both individual or collective needs. Household consumptions are classified into food and beverages other than restaurants; clothing, footwear, and related maintenance services; housing and household equipment; health and education; transport and communication; restaurants and hotels; and others.*
  6. *Government consumption expenditure consists of Individual Consumption Expenditure*

dan Pengeluaran Konsumsi Kolektif. Barang dan jasa individu merupakan barang dan jasa privat, dimana ciri-ciri barang privat adalah a) *Scar Municipality*, yaitu ada kelangkaan/keterbatasan dalam jumlah; b) *Excludable consumption*, yaitu konsumsi suatu barang dapat dibatasi hanya pada mereka yang memenuhi persyaratan tertentu (biasanya harga); c) *Rivalrous competition*, yaitu konsumsi oleh satu konsumen akan mengurangi atau menghilangkan kesempatan pihak lain untuk melakukan hal serupa. Contoh barang dan jasa yang dihasilkan pemerintah dan tergolong sebagai barang dan jasa individu adalah jasa pelayanan kesehatan pemerintah di rumah sakit/puskesmas dan jasa pendidikan di sekolah/universitas negeri. Sedangkan barang dan jasa kolektif ekuivalen dengan barang publik yang memiliki ciri a) *Non rivalry*, yaitu penggunaan satu konsumen terhadap suatu barang tidak mengurangi kesempatan konsumen lain untuk juga mengkonsumsi barang tersebut; b) *Non excludable*, yaitu apabila suatu barang publik tersedia, maka tidak ada yang dapat menghalangi siapapun untuk memperoleh manfaat dari barang tersebut atau dengan kata lain setiap orang memiliki akses ke barang tersebut. Contoh barang dan jasa yang dihasilkan

and Collective Consumption Expenditure. Individual goods and services are private goods and services, which the characteristics of private goods is a) *Scar Municipality*, that there is a scar Municipality/limited in number; b) *Excludable consumption*, the consumption of goods can be limited only to those who meet certain requirements (usually the price); c) *Rivalrous competition*, ie consumption by the consumer will reduce or eliminate the chance of another party to do so. Examples of goods and services produced by government and classified as goods and services of individuals is the government health services in hospitals/health centers and education services in schools/universities. Collective goods and services equivalent to public goods characterized by a) *Non-rivalry*, namely the use of a consumer for an item does not reduce the chance of another consumer to also consume goods; b) *Non-excludable*, i.e. when a public good available, then nothing can hinder anyone to benefit from the goods or in other words everyone has access to the goods. Examples of goods and services produced by government and classified as collective goods and services is carried military defense services and the police's security.

pemerintah dan tergolong sebagai barang dan jasa kolektif adalah jasa pertahanan yang dilakukan TNI dan keamanan yang dilakukan kepolisian.

7. Pembentukan Modal Tetap Bruto (PMTB) mencakup pengadaan, pembuatan, dan pembelian barang modal. Barang modal dimaksud adalah barang-barang yang digunakan untuk proses produksi, tahan lama atau yang mempunyai umur pemakaian lebih dari satu tahun seperti bangunan, mesin-mesin dan alat angkutan. Termasuk pula di sini perbaikan besar (berat) yang sifatnya memperpanjang umur atau mengubah bentuk atau kapasitas barang modal tersebut. Pengeluaran barang modal untuk keperluan militer juga dicakup sebagai PMTB. Klasifikasi komponen PMTB dibagi menjadi 6 sub komponen yaitu Konstruksi; Mesin dan Peralatan; Kendaraan; Peralatan Lainnya; Cultivated Biological Resources (CBR) dan Produk Kekayaan Intelektual.
8. Ekspor barang dan jasa merupakan transaksi perdagangan barang dan jasa dari penduduk (residen) ke bukan penduduk (nonresiden). Impor barang dan jasa adalah transaksi perdagangan dari bukan penduduk ke penduduk. Ekspor atau impor barang terjadi pada saat terjadi perubahan hak kepemilikan barang antara penduduk dengan bukan

7. *Gross Fixed Capital Formation (GFCF) includes procurement, manufacture, and the purchase of capital goods. Capital goods are goods which are used for the production process, durable or have a service life of more than one year such as buildings, machinery, and transportation equipment. Including here: huge improvement that are to extend the life or changing the shape or the capacity of the capital goods. Capital expenditures for military purposes are also covered as GFCF. GFCF component are classified into six sub-components: Construction; Machinery and Equipment; vehicle; Other equipment; Cultivated Biological Resources (CBR) and Intellectual Property Product.*
8. *Exports of goods and services consist of transactions of goods and services from residents to non-residents. Imports of goods and services consist of transaction of goods and services from non-residents to residents. Exports and imports of goods occur when there are changes in ownership of goods between residents and non-residents (with or without physical*



penduduk (dengan atau tanpa perpindahan fisik barang tersebut). Pada PDB dengan tahun dasar 2010, ekspor dan impor barang dirinci menjadi nonmigas dan migas.

9. Produk Domestik Bruto maupun agregat turunannya disajikan dalam 2 (dua) versi penilaian, yaitu atas dasar "harga berlaku" dan atas dasar "harga konstan". Disebut sebagai harga berlaku karena seluruh agregat dinilai dengan menggunakan harga pada tahun berjalan, sedangkan harga konstan penilaiannya didasarkan kepada harga satu tahun dasar tertentu, dalam publikasi ini digunakan harga tahun 2010.
10. Laju pertumbuhan Produk Domestik Bruto diperoleh dari perhitungan PDB atas dasar harga konstan. Diperoleh dengan cara mengurangi nilai PDB pada tahun ke-n terhadap nilai pada tahun ke n-1 (tahun sebelumnya), dibagi dengan nilai pada tahun ke n-1, dikalikan dengan 100 persen. Laju pertumbuhan menunjukkan perkembangan agregat pendapatan dari satu waktu tertentu terhadap waktu sebelumnya.

*movements of goods across frontiers). On the GDP at 2010 basic year, exports and imports of goods specified into non oil and gas and oil and gas.*

9. *GDP and its aggregations are presented in two forms: at current market prices and at constant base year market prices. In presenting current market prices, all aggregates are valued at current market prices, while base year constant market prices are shown by valuing all aggregates at fixed base year prices. Year of 2010 is used as the base year in this publication.*
10. *Growth rate of Gross Domestic Product is derived from GDP at constant market prices. It is obtained by subtracting the value of GDP year n with the value of GDP year n-1, divided by the value of GDP year n-1 then multiplied by 100 percent. The growth rate of GDP explains the income growth during the given period.*

**ULASAN****DESCRIPTION**

Pertumbuhan Ekonomi Kabupaten Gorontalo Utara pada tahun 2019 mencapai 6,79 persen, mengalami perlambatan dibandingkan dengan tahun 2018 yang sebesar 6,94 persen.

Berdasarkan PDRB menurut lapangan usaha, yang memiliki kontribusi paling besar adalah sektor pertanian, kehutanan dan perikanan dengan kontribusi sekitar 50 persen pada tahun 2019 dan yang memiliki laju pertumbuhan paling tinggi adalah sektor Pengadaan Air; Pengelolaan Sampah, Limbah, dan Daur Ulang.

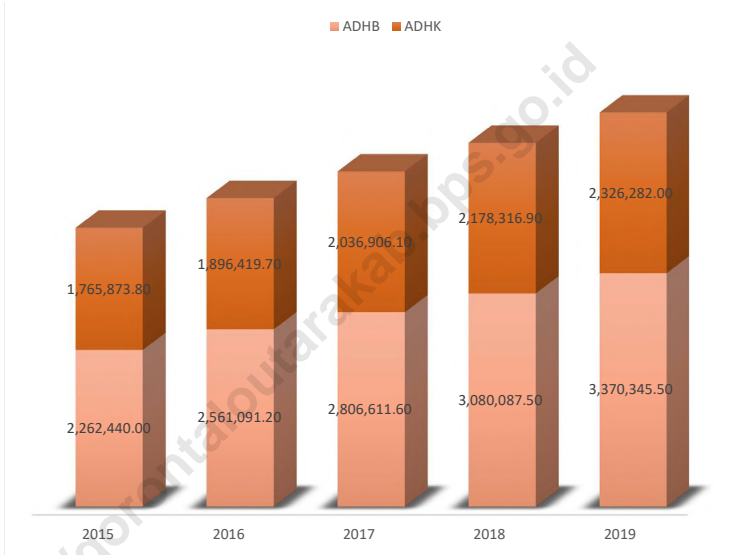
Berdasarkan PDRB menurut pengeluaran, yang memiliki kontribusi paling besar adalah komponen Pengeluaran Konsumsi Rumah Tangga dengan kontribusi sekitar 60,49 persen pada tahun 2019 dan Pembentukan Modal Tetap Bruto memiliki kontribusi terbesar kedua yaitu sekitar 29,96 persen.

*Gorontalo Utara Regency economic growth in 2019 reached 6,79 percent, decreasing compared with 2018 data which 6,94 percent.*

*Based on industrial GRDP, sector which has contributed most are agriculture, forestry and fisheries, contributing about 50 percent in 2019 and sector which has the highest rate of growth is Water Supply; Sewerage, Waste Management, and Remediation Activities.*

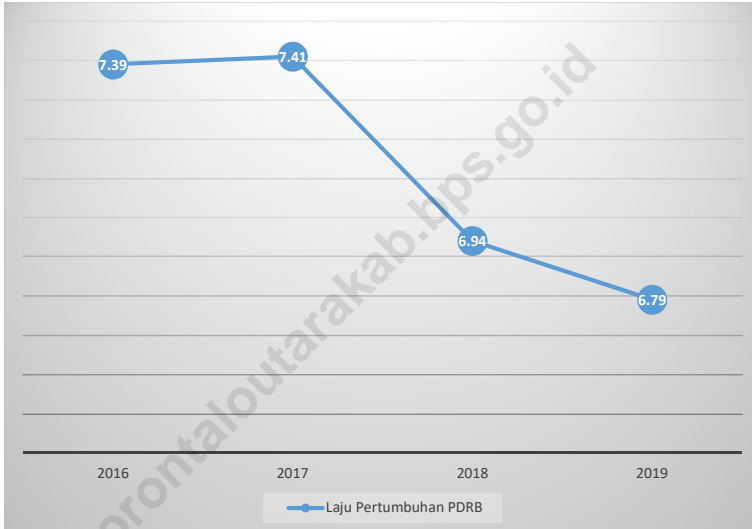
*Based on GDRP by expenditure, component which has contributed most are household consumption expenditure, contributing about 60,49 percent in 2019 and gross fixed capital formation has the second largest contribution is about 29,96 percent.*

**Gambar 12.1** Produk Domestik Regional Bruto Atas Dasar Harga Berlaku dan Atas Dasar Harga Konstan 2010 Menurut Lapangan Usaha di Kabupaten Gorontalo Utara, 2015-2019  
**Figures** **Gross Regional Domestic Product at 2010 Constant Market Prices by Industry in Gorontalo Utara Regency, 2019**



Sumber/Source : Badan Pusat Statistik Kabupaten Gorontalo Utara / BPS – Statistics Agency of Gorontalo Utara Regency

**Gambar 12.2** Laju Pertumbuhan Produk Domestik Regional Bruto Atas Dasar Harga Konstan 2010 Menurut Lapangan Usaha (persen) di Kabupaten Gorontalo Utara, 2016–2019  
**Figures** *Growth Rate of Gross Regional Domestic Product at 2010 Constant Market Prices by Industry (percent) in Gorontalo Utara Regency, 2016–2019*



Sumber/Source : Badan Pusat Statistik Kabupaten Gorontalo Utara / BPS – Statistics Agency of Gorontalo Utara Regency

**Tabel 12.1. Produk Domestik Regional Bruto Atas Dasar Harga Berlaku Menurut Lapangan Usaha di Kabupaten Gorontalo Utara (miliar rupiah), 2015–2019**  
**Gross Regional Domestic Product at Current Market Prices by Industry in Gorontalo Utara Regency (billion rupiahs), 2015–2019**

	Lapangan Usaha/Industry	2015	2016	2017	2018*	2019**
	(1)	(2)	(3)	(4)	(5)	(6)
A	Pertanian, Kehutanan, dan Perikanan/ <i>Agriculture, Forestry, and Fishing</i>	1 079,7	1 267,8	1 422,4	1 594,4	1 757,9
B	Pertambangan dan Penggalian/ <i>Mining and Quarrying</i>	52,7	53,8	56,1	58,8	63,1
C	Industri Pengolahan/ <i>Manufacturing</i>	44,1	48,5	50,6	54,7	61,2
D	Pengadaan Listrik dan Gas/ <i>Electricity and Gas</i>	0,5	0,7	0,9	1,0	1,1
E	Pengadaan Air; Pengelolaan Sampah, Limbah, dan Daur Ulang/ <i>Water Supply; Sewerage, Waste Management, and Remediation Activities</i>	0,2	0,3	0,3	0,4	0,4
F	Konstruksi/ <i>Construction</i>	251,8	275,3	289,9	302,7	314,1
G	Perdagangan Besar dan Eceran; Reparasi Mobil dan Sepeda Motor/ <i>Wholesale and Retail Trade; Repair of Motor Vehicles and Motorcycles</i>	196,0	226,3	255,8	289,8	331,6
H	Transportasi dan Pergudangan/ <i>Transportation and Storage</i>	90,2	98,0	103,3	108,9	121,2
I	Penyediaan Akomodasi dan Makan Minum/ <i>Accommodation and Food Service Activities</i>	41,6	46,7	52,7	58,4	63,1
J	Informasi dan Komunikasi/ <i>Information and Communication</i>	37,6	42,7	47,3	51,9	55,9

Lanjutan Tabel/*Continued Table* 12.1

	Lapangan Usaha/ <i>Industry</i>	2015	2016	2017	2018*	2019**
	(1)	(2)	(3)	(4)	(5)	(6)
K	Jasa Keuangan dan Asuransi/ <i>Financial and Insurance Activities</i>	15,5	18,0	20,7	22,2	23,5
L	Real Estat/ <i>Real Estate Activities</i>	36,5	41,6	44,5	47,5	51,9
M,N	Jasa Perusahaan/ <i>Business Activities</i>	1,3	1,5	1,6	1,7	1,8
O	Administrasi Pemerintahan, Pertahanan, dan Jaminan Sosial Wajib/ <i>Public Administration and Defence; Compulsory Social Security</i>	215,1	220,6	221,4	226,5	236,1
P	Jasa Pendidikan/ <i>Education</i>	70,9	77,4	86,7	97,3	108,7
Q	Jasa Kesehatan dan Kegiatan Sosial/ <i>Human Health and Social Work Activities</i>	81,1	91,5	99,4	108,5	120,0
R,S,T,U	Jasa Lainnya/ <i>Other Services Activities</i>	47,6	50,4	53,0	55,6	58,8
	<b>Produk Domestik Bruto/ Gross Domestic Product</b>	2 262,4	2 561,1	2 806,6	3 080,1	3 370,3

Catatan/*Note*: \* Angka sementara / *temporary number*\*\* Angka sangat sementara / *very temporary number*Sumber/*Source*: Badan Pusat Statistik Kabupaten Gorontalo Utara, berbagai sensus, survei dan sumber lain / *BPS – Statistics Agency of Gorontalo Utara Regency, various census, survey, and other sources*

**Tabel**  
**Table** 12.2

**Produk Domestik Regional Bruto Atas Dasar Harga Konstan 2010 Menurut Lapangan Usaha di Kabupaten Gorontalo Utara (miliar rupiah), 2015–2019**  
**Gross Regional Domestic Product at 2010 Constant Market Prices by Industry in Gorontalo Utara Regency (billion rupiahs), 2015–2019**

	<b>Lapangan Usaha/Industry</b>	<b>2015</b>	<b>2016</b>	<b>2017</b>	<b>2018*</b>	<b>2019**</b>
	(1)	(2)	(3)	(4)	(5)	(6)
A	Pertanian, Kehutanan, dan Perikanan/ <i>Agriculture, Forestry, and Fishing</i>	838,2	915,0	1 004,1	1 089,4	1 165,9
B	Pertambangan dan Penggalian/ <i>Mining and Quarrying</i>	39,5	39,9	41,4	42,6	44,7
C	Industri Pengolahan/ <i>Manufacturing</i>	32,7	34,2	35,0	37,0	40,8
D	Pengadaan Listrik dan Gas/ <i>Electricity and Gas</i>	0,8	0,9	1,0	1,1	1,2
E	Pengadaan Air; Pengelolaan Sampah, Limbah, dan Daur Ulang/ <i>Water Supply; Sewerage, Waste Management, and Remediation Activities</i>	0,2	0,2	0,2	0,3	0,3
F	Konstruksi/ <i>Construction</i>	189,0	202,5	211,1	215,9	220,5
G	Perdagangan Besar dan Eceran; Reparasi Mobil dan Sepeda Motor/ <i>Wholesale and Retail Trade; Repair of Motor Vehicles and Motorcycles</i>	147,1	161,9	177,5	195,4	218,8
H	Transportasi dan Pergudangan/ <i>Transportation and Storage</i>	69,2	73,4	77,5	81,2	88,9
I	Penyediaan Akomodasi dan Makan Minum/ <i>Accommodation and Food Service Activities</i>	30,4	33,0	36,4	39,5	42,0
J	Informasi dan Komunikasi/ <i>Information and Communication</i>	32,3	35,5	39,2	43,0	46,2

Lanjutan Tabel/*Continued Table 12.2*

	Lapangan Usaha/ <i>Industry</i>	2015	2016	2017	2018*	2019**
	(1)	(2)	(3)	(4)	(5)	(6)
K	Jasa Keuangan dan Asuransi/ <i>Financial and Insurance Activities</i>	11,8	13,2	14,9	15,7	16,4
L	Real Estat/ <i>Real Estate Activities</i>	24,9	26,9	28,3	29,9	32,4
M,N	Jasa Perusahaan/ <i>Business Activities</i>	1,0	1,0	1,1	1,2	1,2
O	Administrasi Pemerintahan, Pertahanan, dan Jaminan Sosial Wajib/ <i>Public Administration and Defence; Compulsory Social Security</i>	190,2	190,2	190,7	194,2	199,4
P	Jasa Pendidikan/ <i>Education</i>	58,2	61,2	65,2	71,1	77,7
Q	Jasa Kesehatan dan Kegiatan Sosial/ <i>Human Health and Social Work Activities</i>	65,0	70,7	75,4	81,6	89,2
R,S,T,U	Jasa Lainnya/ <i>Other Services Activities</i>	35,2	36,4	37,7	39,1	40,8
	<b>Produk Domestik Bruto/ Gross Domestic Product</b>	1 765,9	1 896,4	2 036,9	2 178,3	2 326,3

Catatan/Note: \* Angka sementara / *temporary number*\*\* Angka sangat sementara / *very temporary number*Sumber/Source: Badan Pusat Statistik Kabupaten Gorontalo Utara, berbagai sensus, survei dan sumber lain / *BPS – Statistics Agency of Gorontalo Utara Regency, various census, survey, and other sources*



**Tabel**  
**Table** 12.3

**Distribusi Persentase Produk Domestik Regional Bruto Atas Dasar Harga Berlaku Menurut Lapangan Usaha di Kabupaten Gorontalo Utara, 2015–2019**  
**Percentage Distribution of Gross Regional Domestic Product at Current Market Prices by Industry in Gorontalo Utara Regency, 2015–2019**

	<b>Lapangan Usaha/Industry</b>	<b>2015</b>	<b>2016</b>	<b>2017</b>	<b>2018*</b>	<b>2019**</b>
	(1)	(2)	(3)	(4)	(5)	(6)
A	Pertanian, Kehutanan, dan Perikanan/ <i>Agriculture, Forestry, and Fishing</i>	47,72	49,50	50,68	51,76	52,16
B	Pertambangan dan Penggalian/ <i>Mining and Quarrying</i>	2,33	2,10	2,00	1,91	1,87
C	Industri Pengolahan/ <i>Manufacturing</i>	1,95	1,89	1,80	1,78	1,82
D	Pengadaan Listrik dan Gas/ <i>Electricity and Gas</i>	0,02	0,03	0,03	0,03	0,03
E	Pengadaan Air; Pengelolaan Sampah, Limbah, dan Daur Ulang/ <i>Water Supply; Sewerage, Waste Management, and Remediation Activities</i>	0,01	0,01	0,01	0,01	0,01
F	Konstruksi/ <i>Construction</i>	11,13	10,75	10,33	9,83	9,32
G	Perdagangan Besar dan Eceran; Reparasi Mobil dan Sepeda Motor/ <i>Wholesale and Retail Trade; Repair of Motor Vehicles and Motorcycles</i>	8,66	8,84	9,11	9,41	9,84
H	Transportasi dan Pergudangan/ <i>Transportation and Storage</i>	3,99	3,83	3,68	3,53	3,60
I	Penyediaan Akomodasi dan Makan Minum/ <i>Accommodation and Food Service Activities</i>	1,84	1,82	1,88	1,90	1,87
J	Informasi dan Komunikasi/ <i>Information and Communication</i>	1,66	1,67	1,68	1,68	1,66
K	Jasa Keuangan dan Asuransi/ <i>Financial and Insurance Activities</i>	0,69	0,70	0,74	0,72	0,70

Lanjutan Tabel/*Continued Table* 12.3

	Lapangan Usaha/ <i>Industry</i>	2015	2016	2017	2018*	2019**
	(1)	(2)	(3)	(4)	(5)	(6)
L	Real Estat/ <i>Real Estate Activities</i>	1,61	1,63	1,59	1,54	1,54
M,N	Jasa Perusahaan/ <i>Business Activities</i>	0,06	0,06	0,06	0,05	0,05
O	Administrasi Pemerintahan, Pertahanan, dan Jaminan Sosial Wajib/ <i>Public Administration and Defence; Compulsory Social Security</i>	9,51	8,61	7,89	7,35	7,01
P	Jasa Pendidikan/ <i>Education</i>	3,14	3,02	3,09	3,16	3,22
Q	Jasa Kesehatan dan Kegiatan Sosial/ <i>Human Health and Social Work Activities</i>	3,58	3,57	3,54	3,52	3,56
R,S,T,U	Jasa Lainnya/ <i>Other Services Activities</i>	2,10	1,97	1,89	1,81	1,75
	<b>Produk Domestik Bruto/ Gross Domestic Product</b>	100,00	100,00	100,00	100,00	100,00

Catatan/*Note*: \* Angka sementara / *temporary number*

\*\* Angka sangat sementara / *very temporary number*

Sumber/*Source*: Badan Pusat Statistik Kabupaten Gorontalo Utara, berbagai sensus, survei dan sumber lain / *BPS – Statistics Agency of Gorontalo Utara Regency, various census, survey, and other sources*

**Tabel**  
**Table** 12.4

**Laju Pertumbuhan Produk Domestik Regional Bruto Atas Dasar Harga Konstan 2010 Menurut Lapangan Usaha di Kabupaten Gorontalo Utara (persen), 2015–2019**  
**Growth Rate of Gross Regional Domestic Product at 2010 Constant Market Prices by Industry in Gorontalo Utara Regency (percent), 2015–2019**

	Lapangan Usaha/Industry	2015	2016	2017	2018*	2019**
	(1)	(2)	(3)	(4)	(5)	(6)
A	Pertanian, Kehutanan, dan Perikanan/ <i>Agriculture, Forestry, and Fishing</i>	6,84	9,16	9,73	8,50	7,02
B	Pertambangan dan Penggalian/ <i>Mining and Quarrying</i>	6,13	1,00	3,85	2,76	4,96
C	Industri Pengolahan/ <i>Manufacturing</i>	3,66	4,59	2,19	5,74	10,23
D	Pengadaan Listrik dan Gas/ <i>Electricity and Gas</i>	4,91	15,72	9,36	10,61	8,11
E	Pengadaan Air; Pengelolaan Sampah, Limbah, dan Daur Ulang/ <i>Water Supply; Sewerage, Waste Management, and Remediation Activities</i>	2,09	13,83	15,54	12,41	12,55
F	Konstruksi/ <i>Construction</i>	9,92	7,12	4,23	2,31	2,09
G	Perdagangan Besar dan Eceran; Reparasi Mobil dan Sepeda Motor/ <i>Wholesale and Retail Trade; Repair of Motor Vehicles and Motorcycles</i>	5,81	10,03	9,64	10,08	11,97
H	Transportasi dan Pergudangan/ <i>Transportation and Storage</i>	8,37	6,03	5,65	4,79	9,40
I	Penyediaan Akomodasi dan Makan Minum/ <i>Accommodation and Food Service Activities</i>	7,76	8,71	10,23	8,44	6,36
J	Informasi dan Komunikasi/ <i>Information and Communication</i>	9,69	9,87	10,47	9,58	7,53

Lanjutan Tabel/*Continued Table 12.4*

	Lapangan Usaha/ <i>Industry</i>	2015	2016	2017	2018*	2019**
	(1)	(2)	(3)	(4)	(5)	(6)
K	Jasa Keuangan dan Asuransi/ <i>Financial and Insurance Activities</i>	11,30	12,05	12,88	5,38	4,00
L	Real Estat/ <i>Real Estate Activities</i>	7,88	7,96	5,21	5,59	8,18
M,N	Jasa Perusahaan/ <i>Business Activities</i>	7,38	7,51	5,64	5,62	5,60
O	Administrasi Pemerintahan, Pertahanan, dan Jaminan Sosial Wajib/ <i>Public Administration and Defence; Compulsory Social Security</i>	6,58	0,01	0,26	1,84	2,64
P	Jasa Pendidikan/ <i>Education</i>	8,64	5,18	6,54	9,03	9,27
Q	Jasa Kesehatan dan Kegiatan Sosial/ <i>Human Health and Social Work Activities</i>	11,13	8,83	6,57	8,31	9,25
R,S,T,U	Jasa Lainnya/ <i>Other Services Activities</i>	4,72	3,53	3,54	3,53	4,46
	<b>Produk Domestik Bruto/ Gross Domestic Product</b>	7,30	7,39	7,41	6,94	6,79

Catatan/Note: \* Angka sementara / *temporary number*\*\* Angka sangat sementara / *very temporary number*Sumber/Source: Badan Pusat Statistik Kabupaten Gorontalo Utara, berbagai sensus, survei dan sumber lain / *BPS – Statistics Agency of Gorontalo Utara Regency, various census, survey, and other sources*

**Tabel**  
**Table** 12.5

**Produk Domestik Regional Bruto Atas Dasar Harga Berlaku Menurut Jenis Pengeluaran di Kabupaten Gorontalo Utara (miliar rupiah), 2015–2019**  
**Gross Regional Domestic Product at Current Market Prices by Type of Expenditure in Gorontalo Utara Regency (billion rupiahs), 2015–2019**

Jenis Pengeluaran Type of Expenditure	2015	2016	2017	2018*	2019**
(1)	(2)	(3)	(4)	(5)	(6)
Pengeluaran Konsumsi Rumah Tangga Household Consumption Expenditure	1395,1	1545,2	1702,4	1862,5	2038,7
Pengeluaran Konsumsi LNPRT NPISH Consumption Expenditure	34,0	38,1	42,6	47,3	53,1
Pengeluaran Konsumsi Pemerintah Government Consumption Expenditure	556,4	599,0	641,4	675,8	710,3
Pembentukan Modal Tetap Bruto Gross Fixed Capital Formation	759,9	833,8	894,4	957,3	1009,8
Perubahan Inventori Changes in Inventories	34,3	46,5	54,1	59,6	62,4
Net Ekspor Barang dan Jasa/Net Exports of Goods and Services	-517,3	-501,4	-528,3	-522,5	-503,9
<b>Produk Domestik Regional Bruto/Gross Regional Domestic Product</b>	<b>2262,4</b>	<b>2561,1</b>	<b>2806,6</b>	<b>3080,1</b>	<b>3370,3</b>

Catatan/Note: \* Angka sementara / temporary number

\*\* Angka sangat sementara / very temporary number

Sumber/Source: Badan Pusat Statistik Kabupaten Gorontalo Utara, berbagai sensus, survei dan sumber lain / BPS – Statistics Agency of Gorontalo Utara Regency, various census, survey, and other sources

**Tabel**  
**Table** 12.6

**Produk Domestik Regional Bruto Atas Dasar Harga Konstan 2010 Menurut Jenis Pengeluaran di Kabupaten Gorontalo Utara (miliar rupiah), 2015–2019**  
**Gross Regional Domestic Product at 2010 Constant Market Prices by Type of Expenditure in Gorontalo Utara Regency (billion rupiahs), 2015–2019**

Jenis Pengeluaran Type of Expenditure	2015	2016	2017	2018*	2019**
(1)	(2)	(3)	(4)	(5)	(6)
Pengeluaran Konsumsi Rumah Tangga Household Consumption Expenditure	1063,7	1134,5	1210,6	1294,1	1383,6
Pengeluaran Konsumsi LNPRT NPISH Consumption Expenditure	27,1	29,3	31,9	34,7	38,2
Pengeluaran Konsumsi Pemerintah Government Consumption Expenditure	403,5	414,7	433,5	451,5	471,9
Pembentukan Modal Tetap Bruto Gross Fixed Capital Formation	627,9	663,9	690,0	720,3	747,0
Perubahan Inventori Changes in Inventories	26,5	27,2	29,6	31,8	32,4
Net Ekspor Barang dan Jasa/Net Exports of Goods and Services	-382,7	-373,2	-358,7	-354,0	-346,8
<b>Produk Domestik Regional Bruto/Gross Regional Domestic Product</b>	<b>1765,9</b>	<b>1896,4</b>	<b>2036,9</b>	<b>2178,3</b>	<b>2326,3</b>

Catatan/Note: \* Angka sementara / temporary number

\*\* Angka sangat sementara / very temporary number

Sumber/Source: Badan Pusat Statistik Kabupaten Gorontalo Utara, berbagai sensus, survei dan sumber lain / BPS – Statistics Agency of Gorontalo Utara Regency, various census, survey, and other sources

**Tabel**  
**Table** 12.7

**Distribusi Persentase Produk Domestik Regional Bruto Atas Dasar Harga Berlaku Menurut Pengeluaran, 2015 - 2019**

**Percentage Distribution of Gross Regional Domestic Product at Current Prices by Expenditure, 2015 - 2019**

Jenis Pengeluaran Type of Expenditure	2015	2016	2017	2018*	2019**
(1)	(2)	(3)	(4)	(5)	(6)
Pengeluaran Konsumsi Rumah Tangga Household Consumption Expenditure	61,67	60,33	60,66	60,47	60,49
Pengeluaran Konsumsi LNPRT NPISH Consumption Expenditure	1,50	1,49	1,52	1,54	1,58
Pengeluaran Konsumsi Pemerintah Government Consumption Expenditure	24,59	23,39	22,85	21,94	21,08
Pembentukan Modal Tetap Bruto Gross Fixed Capital Formation	33,59	32,56	31,87	31,08	29,96
Perubahan Inventori Changes in Inventories	1,51	1,81	1,93	1,94	1,85
Net Ekspor Barang dan Jasa/Net Exports of Goods and Services	-22,86	-19,58	-18,82	-16,96	-14,95
<b>Produk Domestik Regional Bruto/Gross Regional Domestic Product</b>	<b>100,00</b>	<b>100,00</b>	<b>100,00</b>	<b>100,00</b>	<b>100,00</b>

Resinatuspie incurev ivivit C. Ora restia condem ma, ma, mo ubliciae mor pra? Ostre aucii simis tam

Catatan/Note: \* Angka sementara / temporary number

\*\* Angka sangat sementara / very temporary number

Sumber/Source: Badan Pusat Statistik Kabupaten Gorontalo Utara, berbagai sensus, survei dan sumber lain / BPS – Statistics Agency of Gorontalo Utara Regency, various census, survey, and other sources

**Tabel**  
**Table** 12.8**Laju Pertumbuhan Produk Domestik Regional Bruto Atas Dasar Harga Konstan 2010 Menurut Pengeluaran, 2015 - 2019****Growth rate of Gross Regional Domestic Product at 2010 Constant Prices by Expenditure, 2015 - 2019**

<b>Jenis Pengeluaran</b> <b>Type of Expenditure</b>	<b>2015</b>	<b>2016</b>	<b>2017</b>	<b>2018*</b>	<b>2019**</b>
(1)	(2)	(3)	(4)	(5)	(6)
Pengeluaran Konsumsi Rumah Tangga <i>Household Consumption Expenditure</i>	6,70	6,65	6,71	6,90	6,91
Pengeluaran Konsumsi LNPRT <i>NPISH Consumption Expenditure</i>	7,83	8,34	8,98	8,55	10,24
Pengeluaran Konsumsi Pemerintah <i>Government Consumption Expenditure</i>	6,26	2,80	4,52	4,15	4,53
Pembentukan Modal Tetap Bruto <i>Gross Fixed Capital Formation</i>	9,58	5,74	3,93	4,39	3,70
Perubahan Inventori <i>Changes in Inventories</i>	-	-	-	-	-
Net Ekspor Barang dan Jasa/ <i>Exports of Goods and Services</i>	-	-	-	-	-
<b>Produk Domestik Regional Bruto/Gross Regional Domestic Product</b>	<b>7,30</b>	<b>7,39</b>	<b>7,41</b>	<b>6,94</b>	<b>6,79</b>

Catatan/Note: \* Angka sementara / temporary number

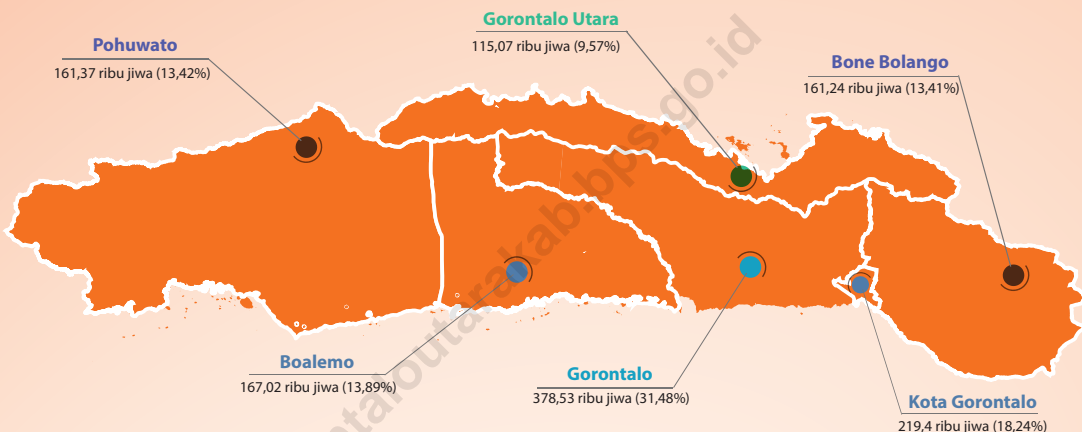
\*\* Angka sangat sementara / very temporary number

Sumber/Source: Badan Pusat Statistik Kabupaten Gorontalo Utara, berbagai sensus, survei dan sumber lain / BPS – Statistics Agency of Gorontalo Utara Regency, various census, survey, and other sources





## PERBANDINGAN ANTAR KABUPATEN/KOTA REGENCY/MUNICIPAL COMPARISON



*"Kabupaten Gorontalo Utara adalah Kabupaten dengan penduduk paling sedikit di Provinsi Gorontalo dengan jumlah penduduk sebanyak 115,07 ribu jiwa (9,57%)"*

*Gorontalo Utara Regency is Regency with the least populated little in Gorontalo Province with the total population is 115,07 thousand inhabitants (9.57%)*

### IPM

Gorontalo Utara	64,52 ↑
Kota Gorontalo	77,08 ↑
Provinsi Gorontalo	68,49 ↑

### PDRB

Gorontalo Utara	6,79 ↓
Kota Gorontalo	6,97 ↓
Provinsi Gorontalo	6,41 ↓

### Kemiskinan

Gorontalo Utara	16,95 ↓
Kota Gorontalo	5,45 ↓
Provinsi Gorontalo	15,52 ↓



**PENJELASAN TEKNIS**

1. Sumber utama data kependudukan adalah sensus penduduk yang dilaksanakan setiap sepuluh tahun sekali. Sensus penduduk telah dilaksanakan sebanyak enam kali sejak Indonesia merdeka, yaitu tahun 1961, 1971, 1980, 1990, 2000, dan 2010.
2. Laju pertumbuhan Produk Domestik Regional Bruto diperoleh dari perhitungan PDRB atas dasar harga konstan. Diperoleh dengan cara mengurangi nilai PDRB pada tahun ke-n terhadap nilai pada tahun ke n-1 (tahun sebelumnya), dibagi dengan nilai pada tahun ke n-1, dikalikan dengan 100 persen. Laju pertumbuhan menunjukkan perkembangan agregat pendapatan dari satu waktu tertentu terhadap waktu sebelumnya.
3. Penduduk miskin adalah penduduk yang memiliki rata-rata pengeluaran per kapita per bulan di bawah Garis Kemiskinan.
4. Garis Kemiskinan Makanan (GKM) merupakan nilai pengeluaran kebutuhan minimum makanan yang disetarakan dengan 2.100 kkalori per kapita per hari. Garis Kemiskinan Non makanan (GKNM) adalah kebutuhan minimum untuk perumahan, sandang, pendidikan, kesehatan, dan kebutuhan dasar lainnya.

**TECHNICAL NOTES**

1. *The main source of demographic data is population census, which is conducted every ten years. Population Census has been conducted six times since Indonesia's independence: 1961, 1971, 1980, 1990, 2000, and 2010.*
2. *Growth rate of Gross Domestic Regional Product is derived from GDRP at constant market prices. It is obtained by subtracting the value of GDRP year n with the value of GDRP year n-1, divided by the value of GDRP year n-1 then multiplied by 100 percent. The growth rate of GDRP explains the income growth during the given period.*
3. *A person whose expenditure per capita per month is below the poverty line is considered to be poor.*
4. *The Food Poverty Line refers to the daily minimum requirement of 2,100 kcal per capita per day. The Non-Food Poverty Line refers to the minimum requirement for household necessities for clothing, education, healthcare, and other basic individual needs.*

5. Indeks Pembangunan Manusia (IPM) adalah ukuran ringkas rata-rata capaian/keberhasilan dimensi utama pembangunan manusia, yaitu: umur panjang dan hidup sehat, mempunyai pengetahuan, dan memiliki standar hidup yang layak.
6. Indeks Pembangunan Manusia (IPM) menjelaskan bagaimana penduduk dapat mengakses hasil pembangunan dalam memperoleh pendapatan, kesehatan, pendidikan dan sebagainya. IPM diperkenalkan oleh UNDP pada tahun 1990 dan dipublikasikan secara berkala dalam laporan tahunan Human Development Report (HDR). IPM dibentuk oleh 3 (tiga) dimensi dasar: Umur panjang dan hidup sehat; pengetahuan; dan standar hidup layak.
5. *The Human Development Index (HDI) is a summary measure of average achievement in key dimensions of human development: a long and healthy life, being knowledgeable, and have a decent standard of living.*
6. *The Human Development Index (HDI) explains how people can access development results in obtaining income, health, education and so forth. HDI was introduced by United Nations Development Programme (UNDP) in 1990 and published periodically in the annual report of the Human Development Report. HDI was formed by three basic dimensions: a long and healthy life; knowledge; and a decent standard of living.*

**ULASAN****DESCRIPTION****Indeks Pembangunan Manusia (IPM)**

IPM Kabupaten Gorontalo Utara pada tahun 2019 mencapai nilai 64,52, naik 0,46 poin dibandingkan tahun 2018. Nilai IPM pada tahun 20169 masih masuk dalam klasifikasi sedang. Untuk provinsi Gorontalo sendiri IPM nya masih masuk dalam klasifikasi sedang dan untuk kabupaten/kota lain hanya kota Gorontalo yang memiliki klasifikasi IPM tinggi. Nilai komponen penyusun IPM di Kabupaten Gorontalo Utara pada tahun 2019 adalah sebagai berikut : Angka Harapan Hidup 65,79 tahun, Harapan lama sekolah 12,44 tahun, rata-rata lama sekolah 6,74 tahun dan pengeluaran perkapita mencapai 8,9 juta per tahun, semua komponen penyusun IPM pada tahun 2019 nilainya masih dibawah provinsi Gorontalo. Jika dilihat dari komponen pendidikan, harapan lama sekolah anak usia 7 tahun di Kabupaten Gorontalo Utara akan mencapai tamat SMA dan rata-rata lama sekolah penduduk berusia 25 ke atas mencapai sekitar kelas 1 SMP atau lulus SD.

**Produk Domestik Regional Bruto (PDRB)**

Pertumbuhan ekonomi dapat dilihat dari Laju pertumbuhan Produk Domestik Regional Bruto (PDRB) atas dasar harga konstan. Pertumbuhan ekonomi kabupaten Gorontalo Utara menunjukkan nilai positif di kisaran 7 persen selama tahun 2015 - 2019.

**Human Development Index (HDI)**

*Gorontalo Utara HDI score in 2019 reached 64,52 points, increasing 0,46 points compared to 2018. HDI score in 2019 was classified as average. HDI of Gorontalo Province was classified as average too and Gorontalo Municipality is the only one which have high HDI classification. Score of HDI component in Gorontalo Utara Regency In 2019 is as follows : Life Expectancy 65,79 years, Expected years schooling 12,44 years, mean years schooling 6,74 years and percapita expenditure reached 8,9 million per years, all HDI component value in 2019 was still under the value of Gorontalo province. If we look from education component, expected years schooling 7 years old children in Gorontalo Utara Regency will graduated in Senior High School and mean years schooling of population aged 25 years and over will be reach about grade 1 junior high school or graduated from elementary school.*

**Growth Regional Domestic Product (GDRP)**

*Economic Growth can be seen from the growth rate of Gross Regional Domestic Product (PDRB) at constant price. Economic growth of Gorontalo Utara Regency showing positive values in the range of 7 percent during 2015–2019. Positive growth was also experienced*

Pertumbuhan positif juga dialami seluruh Kabupaten/Kota dan Provinsi Gorontalo itu sendiri. Pada tahun 2019 laju pertumbuhan Provinsi Gorontalo mengalami perlambatan dari 6,50 persen menjadi 6,41 persen yang diikuti oleh hampir semua kabupaten/kota kecuali Kabupaten Gorontalo dan Kabupaten Boalemo.

### **Kemiskinan**

Jumlah penduduk kemiskinan di Provinsi Gorontalo pada tahun 2019 sebesar 186,03 ribu jiwa, mengalami penurunan 12,4 ribu jiwa dari tahun 2018. Penurunan ini diikuti semua Kabupaten di Provinsi Gorontalo, Kabupaten Gorontalo Utara mengalami penurunan sebesar 1,63 ribu jiwa pada tahun 2019.

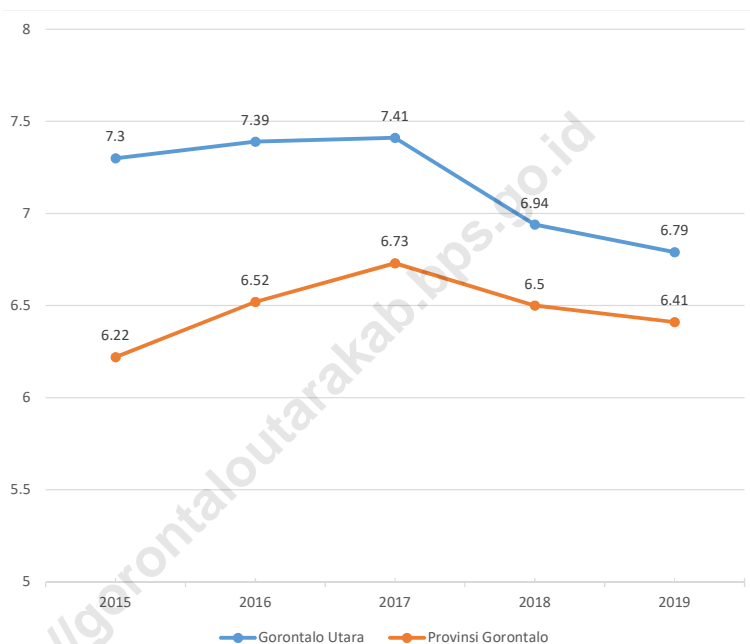
*by all regencies/municipality and also Gorontalo Province itself. In 2019, Gorontalo Province economic growth slowly from 6,50 percent to 6,41 percent, followed by all regency/municipality except Gorontalo Regency and Boalemo Regency.*

### **Poverty**

*Number of Poor Population in Gorontalo Province in 2019 amounted to 186,03 thousand people, decreasing 12,4 thousand people from 2018. This decrease followed by all regency in Gorontalo Province, Gorontalo Utara Regency has decreased 1,63 thousand people in 2019.*

**Gambar**  
**Figures****13.1**

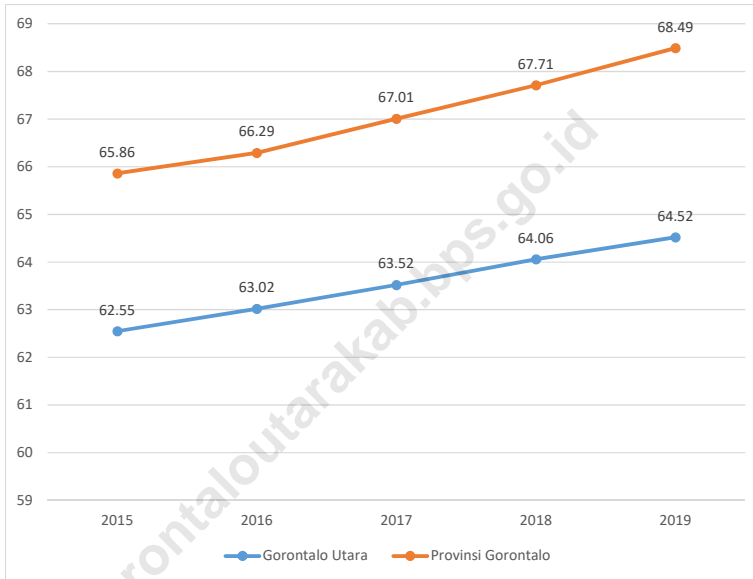
**Laju Pertumbuhan Produk Domestik Regional Bruto Atas Dasar Harga Konstan 2010 (persen), 2015–2019**  
***Rate of Growth of Gross Regional Domestic Products at Constant 2010 Prices (percent), 2015–2019***



Sumber/Source : Badan Pusat Statistik Provinsi Gorontalo / BPS-Statistics of Gorontalo Province



**Gambar** 13.2 **Indeks Pembangunan Manusia, 2015–2019**  
**Figures** **Human Development Index, 2015–2019**



Sumber/Source : Badan Pusat Statistik Provinsi Gorontalo, Survei Sosial Ekonomi Nasional (Susenas)/BPS-Statistics  
Agency Of Gorontalo Province, National Socioeconomic Survey

**Tabel**  
**Table** 13.1**Jumlah Penduduk Menurut Kabupaten/Kota di Provinsi  
Gorontalo (ribu), 2015–2019**  
**Population by Regency/Municipality in Gorontalo Province  
(thousand), 2015–2019**

Kabupaten/Kota Regency/Municipality	2015	2016	2017	2018	2019
(1)	(2)	(3)	(4)	(5)	(6)
Boalemo	149,83	154,01	158,33	162,58	167,02
Gorontalo	370,44	372,86	374,92	377,05	378,53
Pohuwato	146,89	150,38	153,99	157,55	161,37
Bone Bolango	153,17	155,24	157,19	159,19	161,24
Gorontalo Utara	110,70	111,82	112,98	114,04	115,07
Kota Gorontalo	202,20	206,45	210,78	215,09	219,40
<b>Provinsi Gorontalo</b>	<b>1 133,24</b>	<b>1 150,76</b>	<b>1 168,19</b>	<b>1 185,49</b>	<b>1 202,63</b>

Catatan/Note : Data dari Hasil Proyeksi Penduduk Indonesia 2010–2020 (Pertengahan tahun/Juni) / Data from the result of Indonesia Population Projection 2010–2020 (mid year/June)

Sumber/Source : Badan Pusat Statistik Provinsi Gorontalo / BPS-Statistics of Gorontalo Province

**Tabel**  
**Table** 13.2

**Laju Pertumbuhan Produk Domestik Regional Bruto Atas Dasar Harga Konstan 2010 Menurut Kabupaten/Kota di Provinsi Gorontalo (persen), 2015–2019**  
**Rate of Growth of Gross Regional Domestic Products at Constant 2010 Prices by Regency/Municipality in Gorontalo Province (percent), 2015–2019**

Kabupaten/Kota Regency/Municipality	2015	2016	2017	2018*	2019**
(1)	(2)	(3)	(4)	(5)	(6)
Boalemo	6,37	6,29	6,66	6,70	6,72
Gorontalo	6,31	6,62	6,78	6,22	6,24
Pohuwato	6,08	6,64	6,78	6,48	6,29
Bone Bolango	6,52	6,62	7,09	6,48	6,37
Gorontalo Utara	7,30	7,39	7,41	6,94	6,79
Kota Gorontalo	7,23	7,41	7,43	7,01	6,97
<b>Provinsi Gorontalo</b>	<b>6,22</b>	<b>6,52</b>	<b>6,73</b>	<b>6,50</b>	<b>6,41</b>

Catatan/Note: \*) Angka Sementara / Preliminary Figures

\*\*) Angka Sangat Sementara / Very Preliminary Figures

Sumber/Source: Badan Pusat Statistik Provinsi Gorontalo / BPS-Statistics of Gorontalo Province

**Tabel**  
**Table** 13.3**Jumlah Penduduk Miskin Menurut Kabupaten/Kota di  
Provinsi Gorontalo (ribu), 2015–2019**  
**Number of Poor Population by Regency/Municipality in  
Gorontalo Province (thousand), 2015–2019**

Kabupaten/Kota Regency/Municipality	2015	2016	2017	2018	2019
(1)	(2)	(3)	(4)	(5)	(6)
Boalemo	32,19	32,29	34,35	32,83	31,31
Gorontalo	80,52	78,36	76,93	74,69	68,31
Pohuwato	32,70	31,66	32,56	30,39	29,13
Bone Bolango	28,19	27,80	27,91	27,61	25,91
Gorontalo Utara	21,06	20,65	21,67	21,09	19,46
Kota Gorontalo	12,18	12,43	11,95	11,91	11,91
<b>Provinsi Gorontalo</b>	<b>206,84</b>	<b>203,19</b>	<b>205,37</b>	<b>198,51</b>	<b>186,03</b>

Sumber/Source : Badan Pusat Statistik Provinsi Gorontalo, Survei Sosial Ekonomi Nasional (Susenas)/BPS-Statistics Agency Of Gorontalo Province, National Socioeconomic Survey

**Tabel**  
**Table** 13.4

**Persentase Penduduk Miskin Menurut Kabupaten/Kota di Provinsi Gorontalo, 2015–2019**  
**Percentage of Poor Population by Regency/Municipality in Gorontalo Province, 2015–2019**

Kabupaten/Kota Regency/Municipality	2015	2016	2017	2018	2019
(1)	(2)	(3)	(4)	(5)	(6)
Boalemo	21,67	21,11	21,85	20,33	18,87
Gorontalo	21,80	21,03	20,55	19,84	18,06
Pohuwato	22,43	21,17	21,27	19,40	18,16
Bone Bolango	18,49	17,97	17,81	17,40	16,12
Gorontalo Utara	18,93	18,51	19,23	18,54	16,95
Kota Gorontalo	6,05	6,05	5,70	5,57	5,45
<b>Provinsi Gorontalo</b>	<b>18,32</b>	<b>17,72</b>	<b>17,65</b>	<b>16,81</b>	<b>15,52</b>

Sumber/Source : Badan Pusat Statistik Provinsi Gorontalo, Survei Sosial Ekonomi Nasional (Susenas)/BPS-Statistics Agency Of Gorontalo Province, National Socioeconomic Survey

**Tabel**  
**Table** 13.5**Indeks Pembangunan Manusia Menurut Kabupaten/Kota  
di Provinsi Gorontalo, 2015–2019**  
*Human Development Index by Regency/Municipality in  
Gorontalo Province, 2015–2019*

Kabupaten/Kota Regency/Municipality	2015	2016	2017	2018	2019
(1)	(2)	(3)	(4)	(5)	(6)
Boalemo	62,86	63,42	64,22	64,99	65,53
Gorontalo	63,63	64,22	64,95	65,78	66,69
Pohuwato	62,50	63,17	63,88	64,44	65,27
Bone Bolango	66,83	67,48	68,11	69,06	69,63
Gorontalo Utara	62,55	63,02	63,52	64,06	64,52
Kota Gorontalo	75,62	75,75	76,09	76,53	77,08
<b>Provinsi Gorontalo</b>	<b>65,86</b>	<b>66,29</b>	<b>67,01</b>	<b>67,71</b>	<b>68,49</b>

Sumber/Source: Badan Pusat Statistik Provinsi Gorontalo, Survei Sosial Ekonomi Nasional (Susenas)/BPS-Statistics Agency Of Gorontalo Province, National Socioeconomic Survey

**Tabel**  
**Table** 13.6

**Angka Harapan Hidup, Harapan Lama Sekolah, Rata - Rata Lama Sekolah dan Pengeluaran Per Kapita yang Disesuaikan (Rp000) di Kabupaten Gorontalo Utara, 2018 – 2019**

***Life Expectancy at Birth, Expected Years of Schooling, Mean Years of Schooling and Adjusted Expenditure Per Capita (Rp000) in Gorontalo Utara Regency, 2018 – 2019***

Kabupaten /Kota <i>Regency/ Municipality</i>	Komponen <i>Component</i>							
	Angka Harapan Hidup <i>Life Expectancy</i>		Harapan Lama Sekolah (HLS) <i>Expected Years of Schooling (EYS)</i>		Rata-Rata Lama Sekolah (RLS) <i>Mean Years Scholling(MYS)</i>		Pengeluaran(ribu) <i>Expenditure(thousan</i>	
	2018	2019	2018	2019	2018	2019	2018	2019
(1)	(2)	(3)	(4)	(5)	(6)	(7)	(8)	(9)
Boalemo	68,25	68,83	12,42	12,43	6,53	6,54	8 654	8 874
Gorontalo	66,98	67,45	12,91	12,94	6,83	7,11	9 071	9 361
Pohuwato	63,25	63,83	12,35	12,36	6,85	7,10	10 076	10 316
Bone Bolango	67,95	68,38	13,44	13,45	8,04	8,07	9 827	10 147
Gorontalo Utara	65,36	65,79	12,43	12,44	6,72	6,74	8 780	8 982
Kota Gorontalo	72,02	72,42	14,31	14,32	10,34	10,35	11 908	12 298
<b>Provinsi Gorontalo</b>	<b>67,45</b>	<b>67,93</b>	<b>13,03</b>	<b>13,06</b>	<b>7,46</b>	<b>7,69</b>	<b>9 839</b>	<b>10 075</b>

Sumber/Source: Badan Pusat Statistik Provinsi Gorontalo, Survei Sosial Ekonomi Nasional (Susenas)/BPS-Statistics Agency Of Gorontalo Province, National Socioeconomic Survey



Sensus  
Penduduk  
2020

#MencatatIndonesia

# DATA

MENCERDASKAN BANGSA

— *Enlighten The Nation* —



**BADAN PUSAT STATISTIK  
KABUPATEN GORONTALO UTARA  
BPS-STATISTICS OF GORONTALO UTARA REGENCY**

Jalan Kusnodanupojo, Desa Mootinelo, Kec. Kwandang

Telepon: 08114337507

Homepage: <http://gorontaloutarakab.bps.go.id>

E-mail: [bps7505@bps.go.id](mailto:bps7505@bps.go.id)

ISSN 2086-7646



9 772086 764008