



KABUPATEN BOALEMO DALAM ANGKA

Boalemo Regency in Figures

2020



**BADAN PUSAT STATISTIK
KABUPATEN BOALEMO**

BPS-Statistics of Boalemo Regency



KABUPATEN BOALEMO DALAM ANGKA

Boalemo Regency in Figures

2020

KABUPATEN BOALEMO DALAM ANGKA
Boalemo Regency in Figures
2020

ISSN: 2089-5755

No. Publikasi/*Publication Number*: 75010.2002

Katalog /*Catalog*: 1101002.7501

Ukuran Buku/*Book Size*: 14,8 cm x 21 cm

Jumlah Halaman/*Number of Pages* : xxx + 227 hal/*pages*

Naskah/*Manuscript*:

BPS Kabupaten Boalemo

BPS-Statistics of Boalemo Regency

Penyunting/*Editor*:

BPS Kabupaten Boalemo

BPS-Statistics of Boalemo Regency

Gambar Kover/*Cover Design*:

BPS Kabupaten Boalemo

BPS-Statistics of Boalemo Regency

(credit to freepik.com and google images for the asset)

Ilustrasi Kover/*Cover Illustration*:

Tugu Jagung, Tilamuta/*Corn Monument, Tilamuta*

Diterbitkan oleh/*Published by*:

©BPS Kabupaten Boalemo/*BPS-Statistics of Boalemo Regency*

Dicetak oleh/*Printed by*:

CV Rifaldi

Dilarang mengumumkan, mendistribusikan, mengomunikasikan, dan/atau menggandakan sebagian atau seluruh isi buku ini untuk tujuan komersil tanpa izin tertulis dari Badan Pusat Statistik.

Prohibited to announce, distribute, communicate, and/or copy part or all of this book for commercial purpose without permission from BPS-Statistics Indonesia.

KEPALA BPS KABUPATEN BOALEMO
CHIEF STATISTICIAN OF BOALEMO REGENCY



AWALUDDIN KURUSI



KATA PENGANTAR

Dengan mengucapkan puji dan syukur kepada Tuhan Yang Maha Esa, BPS Kabupaten Boalemo dapat menyelesaikan publikasi Kabupaten Boalemo dalam Angka 2020.

Kabupaten Boalemo dalam Angka 2020 merupakan salah satu publikasi tahunan yang diterbitkan oleh BPS Kabupaten Boalemo. Data yang disajikan bersumber dari kegiatan-kegiatan BPS dan dilengkapi dengan data sekunder dari berbagai instansi yang berada di wilayah Kabupaten Boalemo. Publikasi ini diharapkan dapat memenuhi harapan berbagai pihak pengguna data, baik untuk pembuat kebijakan, peneliti, instansi, hingga pelajar dan mahasiswa.

Publikasi ini dapat terwujud berkat kerja sama dan bantuan dari berbagai pihak baik instansi pemerintah maupun swasta. Oleh karena itu, kepada semua pihak yang telah memberikan bantuan disampaikan penghargaan dan terima kasih.

Saran dan kritik yang membangun sangat diharapkan untuk membuat publikasi ini menjadi lebih baik di masa mendatang.

Tilamuta , April 2020

Kepala BPS

Kabupaten Boalemo



AWALUDDIN KURUSI



PREFACE


Praise to God, BPS-Statistics of Boalemo Regency has published this publication, Boalemo Regency in Figures 2020.

Kabupaten Boalemo in Figures 2020 is an annual publication written by BPS-Statistics of Boalemo Regency. The data presented here are primarily compiled from routine activities of BPS and some institutions in Boalemo Regency. Therefore, I hope this publication will be useful for all data users.

This comprehensive publication has been made possible with the assistance and contribution from several governmental institutions and private organizations. To all parties who have been involved in the preparation of this publication, I would like to express my sincerest appreciation and gratitude.

Comments and constructive suggestions for the improvement of this publication are always welcome.

*Tilamuta, April 2020
Chief Statistician of
Boalemo Regency*



AWALUDDIN KURUSI

DAFTAR ISI / CONTENTS

	Halaman <i>Page</i>
Kata Pengantar/ <i>Preface</i>	vii
Daftar Isi/ <i>Contents</i>	ix
Daftar Tabel/ <i>List of Tables</i>	xi
Daftar Gambar/ <i>List of Figures</i>	xxvii
Daftar Singkatan/ <i>List of Abbreviations</i>	xxxiii
1. Geografi dan Iklim/ <i>Geography and Climate</i>	1
2. Pemerintahan/ <i>Government</i>	15
3. Penduduk dan Ketenagakerjaan/ <i>Population and Employment</i>	39
4. Sosial dan Kesejahteraan Rakyat/ <i>Social and Welfare</i>	63
5. Pertanian, Kehutanan, Peternakan, dan Perikanan/ <i>Agriculture, Forestry, Livestock, and Fishery</i>	131
6. Pertambangan dan Energi/ <i>Mining and Energy</i>	167
7. Pariwisata/ <i>Tourism</i>	173
8. Transportasi dan Komunikasi/ <i>Transportation and Communication</i>	181
9. Perbankan, Koperasi, dan Harga-harga/ <i>Banking, Cooperative, dan Prices</i>	191
10. Pengeluaran Penduduk/ <i>Population Expenditure</i>	197
11. Sistem Neraca Regional/ <i>System of Regional Accounts</i>	205
12. Perbandingan Antar Kabupaten/Kota/ <i>Regency/Municipal Comparison</i>	219

<https://boalemokab.bps.go.id>

DAFTAR TABEL/LIST OF TABLES

	Halaman <i>Page</i>
1. GEOGRAFI DAN IKLIM/GEOGRAPHY AND CLIMATE	1
1.1 KEADAAN GEOGRAFI	5
GEOGRAPHY CONDITION	5
1.1.1 Luas Daerah dan Jumlah Pulau Menurut Kecamatan di Kabupaten Boalemo, 2019	5
<i>Total Area and Number of Islands by Subdistrict in Boalemo Regency, 2019.....</i>	5
1.1.2 Tinggi Wilayah dan Jarak ke Ibukota di Kabupaten Boalemo, 2019 ..	7
<i>Altitude and Distance to the Capital in Boalemo Regency, 2019.....</i>	7
1.1.3 Letak Astronomis Kecamatan-kecamatan di Kabupaten Boalemo, 2019	8
<i>Astronomical Position of Subdistricts in Boalemo Regency, 2019.....</i>	8
1.1.4 Nama Gunung dan Ketinggian Puncak (mdpl) Menurut Kecamatan di Kabupaten Boalemo, 2019	9
<i>Name and Altitude of Mountains (asl) by Subdistrict in Boalemo Regency, 2019</i>	9
1.1.5 Nama Sungai, Panjang Aliran, dan Kecamatan yang Dilalui di Kabupaten Boalemo, 2019	10
<i>Name of Rivers, Length, and Subdistrict Passed in Boalemo Regency, 2019.....</i>	10
1.2 KEADAAN IKLIM	11
CLIMATE CONDITION	11
1.2.1 Pengamatan Unsur Iklim Menurut Bulan di Stasiun Klimatologi Tilongkabila Bone Bolango, 2019	11
<i>Observation of Climate Elements By Months at Tilongkabila Bone Bolango Climatology's Station, 2019.....</i>	11
2. PEMERINTAHAN/GOVERNMENT	15
2.1 WILAYAH ADMINISTRATIF	22
ADMINISTRATIVE AREA	22
2.1.1 Jumlah Desa ¹ /Kelurahan Menurut Kecamatan di Kabupaten Boalemo, 2015–2019	22

	<i>Number of Villages¹/Kelurahan by Subdistrict in Boalemo Regency, 2015–2019</i>	22
2.2	DEWAN PERWAKILAN RAKYAT DAERAH	23
	REGIONAL HOUSE OF REPRESENTATIVE	23
2.2.1	Jumlah Anggota Dewan Perwakilan Rakyat Daerah Kabupaten Boalemo Menurut Partai Politik dan Jenis Kelamin, 2019	23
	<i>Number of Regional House of Representatives's Member of Boalemo Regency by Political Parties and Sex in Boalemo Regency, 2019.....</i>	23
2.3	SUMBER DAYA MANUSIA.....	24
	HUMAN RESOURCES	24
2.3.1	Jumlah Pegawai Negeri Sipil Menurut Jabatan dan Jenis Kelamin di Kabupaten Boalemo, Desember 2018 dan Desember 2019	24
	<i>Number of Civil Servants by Occupation and Sex in Boalemo Regency, Desember 2018 dan Desember 2019</i>	24
2.3.2	Jumlah Pegawai Negeri Sipil Menurut Tingkat Pendidikan dan Jenis Kelamin di Kabupaten Boalemo, Desember 2018 dan Desember 2019	26
	<i>Number of Civil Servants by Educational Level and Sex in Boalemo Regency, December 2018 and December 2019</i>	26
2.3.3	Jumlah Pegawai Negeri Sipil Menurut Tingkat Kepangkatan dan Jenis Kelamin di Kabupaten Boalemo, Desember 2018 dan Desember 2019	28
	<i>Number of Civil Servants by Hierarchy and Sex in Boalemo Regency, December 2018 and December 2019.....</i>	28
2.3.4	Jumlah Pegawai Negeri Sipil Menurut Dinas/Instansi dan Golongan di Kabupaten Boalemo, 2019	30
	<i>Number of of Civil Servants by Institution/Office and Level in Boalemo Regency, 2019</i>	30
2.4	KEUANGAN PEMERINTAH	34
	GOVERNMENT FINANCE	34
2.4.1	Realisasi Pendapatan Pemerintah Kabupaten Boalemo Menurut Jenis Pendapatan (ribu rupiah), 2016–2019	34
	<i>Actual Boalemo Regency Government Revenues by Kind of Revenues (thousand rupiahs), 2016–2019</i>	34

	Halaman Page
2.4.2	Realisasi Belanja Pemerintah Kabupaten Boalemo Menurut Jenis Belanja (ribu rupiah), 2016–2019 36 <i>Actual Boalemo Regency Government Expenditures by Kind of Expenditures (thousand rupiahs), 2016–2019 36</i>
3.	PENDUDUK DAN KETENAGAKERJAAN/POPULATION AND EMPLOYMENT 39
3.1	PENDUDUK..... 49 POPULATION..... 49
3.1.1	Penduduk, Laju Pertumbuhan Penduduk per Tahun, Distribusi Persentase Penduduk, Kepadatan Penduduk, Rasio Jenis Kelamin Penduduk Menurut Kecamatan di Kabupaten Boalemo, 2019..... 49 <i>Population, Annual Population Growth Rate, Percentage Distribution of Population, Population Density, and Population Sex Ratio by Subdistrict in Boalemo Regency, 2019 49</i>
3.1.2	Jumlah Penduduk Kabupaten Boalemo Menurut Kelompok Umur, 2019 52 <i>Population of Boalemo Regency by Age Group, 2019 52</i>
3.1.3	Proporsi Penduduk Usia 25+ yang Pernah Kawin Menurut Jenis Kelamin dan Usia Perkawinan Pertama di Kabupaten Boalemo, 2019 53 <i>Proportion of Ever Married People Aged 25+ by Sex and First Marriage Age in Boalemo Regency, 2019..... 53</i>
3.1.4	Persentase Penduduk Usia 10+ Menurut Karakteristik dan Status Perkawinan di Kabupaten Boalemo, 2019 54 <i>Percentage of Population Aged 10+ by Characteristics and Marital Status in Boalemo Regency, 2019 54</i>
3.1.5	Persentase Penduduk Usia 10+ Menurut Ijazah Tertinggi di Kabupaten Boalemo, 2019 55 <i>Percentage of Population Aged 10 Years and Over by Highest Educational Certificate in Boalemo Regency, 2019 55</i>
3.1.6	Jumlah Surat Nikah yang Diterbitkan Menurut Kecamatan di Kabupaten Boalemo, 2015-2019 56 <i>Number of Marriage Certificate by Subdistrict in Boalemo Regency, 2015-2019 56</i>

	Halaman Page
3.2 KETENAGAKERJAAN	57
EMPLOYMENT	57
3.2.1 Jumlah Penduduk Berumur 15 Tahun Keatas Menurut Jenis Kegiatan dan Jenis Kelamin di Kabupaten Boalemo, 2019	57
<i>Population Aged 15 Years and Over by Type of Activity and Sex in Boalemo Regency, 2019.....</i>	<i>57</i>
3.2.2 Penduduk Berumur 15 Tahun ke Atas Menurut Pendidikan Tertinggi yang Ditamatkan dan Jenis Kegiatan Selama Seminggu yang Lalu di Kabupaten Boalemo, 2019	58
<i>Population 15 Years of Age and Over by Educational Attainment and Type of Activity During the Previous Week in Boalemo Regency, 2019...</i>	<i>58</i>
3.2.3 Jumlah Penduduk Berumur 15 Tahun Keatas yang Bekerja Seminggu yang lalu Menurut Status Kedudukan pada Pekerjaan Utama dan Jenis Kelamin di Kabupaten Boalemo, 2019	60
<i>Population Aged 15 Years and Over Who are Employed in the Last Week by Sex and Job Status in Boalemo Regency, 2019.....</i>	<i>60</i>
3.2.4 Jumlah Penduduk Berumur 15 Tahun Keatas yang Bekerja Seminggu yang lalu Menurut Lapangan Usaha dan Jenis Kelamin di Kabupaten Boalemo, 2019	61
<i>Population Aged 15 Years and Over Who are Employed in the Last Week by Age Group and Sex in Boalemo Regency, 2019.....</i>	<i>61</i>
4. SOSIAL DAN KESEJAHTERAAN RAKYAT/SOCIAL AND WELFARE	63
4.1 PENDIDIKAN	75
EDUCATION	75
4.1.1 Jumlah Sekolah, Guru, dan Murid Taman Kanak-Kanak (TK) di Bawah Kementerian Pendidikan dan Kebudayaan Menurut Kecamatan di Kabupaten Boalemo, 2018/2019 dan 2019/2020	75
<i>Number of Schools, Teachers, and Pupils in Kindergarten Under The Ministry of Education and Culture by Subdistrict in Boalemo Regency, 2018/2019 dan 2019/2020.....</i>	<i>75</i>
4.1.2 Jumlah Sekolah, Guru, dan Murid Raudatul Athfal (RA) di Bawah Kementerian Agama Menurut Kecamatan di Kabupaten Boalemo, 2018/2019 dan 2019/2020	78

	<i>Number of Schools, Teachers, and Pupils in Raudatul Athfal (RA) Under The Ministry of Religious Affairs by Subdistrict in Boalemo Regency, 2018/2019 dan 2019/2020</i>	78
4.1.3	Jumlah Sekolah, Guru, dan Murid Sekolah Dasar (SD) di Bawah Kementerian Pendidikan dan Kebudayaan Menurut Kecamatan di Kabupaten Boalemo, 2018/2019 dan 2019/2020	79
	<i>Number of Schools, Teachers, and Pupils in Primary Schools Under The Ministry of Education and Culture by Subdistrict in Boalemo Regency, 2018/2019 dan 2019/2020</i>	79
4.1.4	Jumlah Sekolah, Guru, dan Murid Madrasah Ibtidaiyah (MI) di Bawah Kementerian Agama Menurut Kecamatan Menurut Kecamatan di Kabupaten Boalemo, 2018/2019 dan 2019/2020	82
	<i>Number of Schools, Teachers, and Pupils in Madrasah Ibtidaiyah (MI) Under The Ministry of Religious Affairs by Subdistrict in Boalemo Regency, 2018/2019 dan 2019/2020</i>	82
4.1.5	Jumlah Sekolah, Guru, dan Murid Sekolah Menengah Pertama (SMP) di Bawah Kementerian Pendidikan dan Kebudayaan Menurut Kecamatan di Kabupaten Boalemo, 2018/2019 dan 2019/2020.....	83
	<i>Number of Schools, Teachers, and Pupils in Junior High Schools Under The Ministry of Education and Culture by Subdistrict in Boalemo Regency, 2018/2019 dan 2019/2020</i>	83
4.1.6	Jumlah Sekolah, Guru, dan Murid Madrasah Tsanawiyah (MTs) di Bawah Kementerian Agama Menurut Kecamatan di Kabupaten Boalemo, 2018/2019 dan 2019/2020.....	86
	<i>Number of Schools, Teachers, and Pupils in Madrasah Tsanawiyah (MTs) Under The Ministry of Religious Affairs by Subdistrict in Boalemo Regency, 2018/2019 dan 2019/2020</i>	86
4.1.7	Jumlah Sekolah, Guru, dan Murid Sekolah Menengah Atas (SMA) di Bawah Kementerian Pendidikan dan Kebudayaan Menurut Kecamatan di Kabupaten Boalemo, 2018/2019 dan 2019/2020.....	87
	<i>Number of Schools, Teachers, and Pupils in Senior High Schools Under The Ministry of Education and Culture by Subdistrict in Boalemo Regency, 2018/2019 dan 2019/2020</i>	87
4.1.8	Jumlah Sekolah, Guru, dan Murid Sekolah Menengah Kejuruan (SMK) di Bawah Kementerian Pendidikan dan Kebudayaan	

	Halaman Page
Menurut Kecamatan di Kabupaten Boalemo, 2018/2019 dan 2019/2020.....	90
<i>Number of Schools, Teachers, and Pupils in Vocational High Schools Under The Ministry of Education and Culture by Subdistrict in Boalemo Regency, 2018/2019 dan 2019/2020</i>	<i>90</i>
4.1.9 Jumlah Sekolah, Guru, dan Murid Madrasah Aliyah (MA) di Bawah Kementerian Agama Menurut Kecamatan di Kabupaten Boalemo, 2018/2019 dan 2019/2020	93
<i>Number of Schools, Teachers, and Pupils in Madrasah Aliyah (MA) Under the Ministry of Religious Affairs by Subdistrict in Boalemo Regency, 2018/2019 dan 2019/2020</i>	<i>93</i>
4.1.10 Jumlah Desa ¹ /Kelurahan yang Memiliki Fasilitas Sekolah Menurut Kecamatan dan Tingkat Pendidikan di Kabupaten Boalemo, 2014–2019	96
<i>Number of Villages¹ Having Educational Facilities by Subdistrict and Educational Level, 2014– 2019.....</i>	<i>96</i>
4.1.11 Angka Partisipasi Murni (APM) dan Angka Partisipasi Kasar (APK) Menurut Jenjang Pendidikan di Kabupaten Boalemo, 2018 dan 2019	101
<i>Net Participation Rates and Gross Participation Rates by Educational Level in Boalemo Regency, 2018 and 2019</i>	<i>101</i>
4.1.12 Persentase Penduduk Berumur 15 Tahun ke Atas yang Melek Huruf Menurut Kelompok Umur di Kabupaten Boalemo, 2018 dan 2019	102
<i>Percentage of Literate People Aged 15 Years and Over by Age Group in Boalemo Regency, 2018 and 2019.....</i>	<i>102</i>
4.2 KESEHATAN	103
HEALTH.....	103
4.2.1 Jumlah Desa ¹ /Kelurahan Yang Memiliki Sarana Kesehatan Menurut Kecamatan di Kabupaten Boalemo, 2014–2019.....	103
<i>Number of Villages¹ Having Health Facilities by Subdistrict, 2014–2019.....</i>	<i>103</i>
4.2.2 Jumlah Tenaga Kesehatan Menurut Kecamatan di Kabupaten Boalemo, 2019	109
<i>Number of Medical Personnel by Subdistrict in Boalemo Regency, 2019.....</i>	<i>109</i>

	Halaman Page
4.2.3	Persentase Penduduk yang Mempunyai Keluhan Kesehatan Selama Sebulan Terakhir Menurut Kecamatan di Kabupaten Boalemo, 2014–2019 110
	<i>Percentage of People Who Had Health Complaint During a Month Prior to The Survey by Subdistrict, 2014–2019</i> 110
4.2.4	Jumlah Rumah Sakit Umum, Rumah Sakit Khusus, Rumah Sakit/ Rumah Bersalin, Puskesmas, Klinik/Balai Kesehatan, Posyandu, dan Polindes Menurut Kecamatan di Kabupaten Boalemo, 2018 dan 2019 111
	<i>Number of General Hospital, Special Hospital, Maternity Hospital and Public Health Center, Medical Clinic, Integrated Service Post, Village maternity Cottage by Subdistrict, 2018 and 2019</i> 111
4.2.5	Jumlah Dokter Umum, Spesialis dan Dokter Gigi di Sarana Pelayanan Kesehatan di Kabupaten Boalemo, 2019..... 114
	<i>Number of Phycisian, Specialist and Dentist in Health Care Facilities in Boalemo Regency, 2019</i> 114
4.2.6	Banyaknya Kelahiran Menurut Penolong Kelahiran di Kabupaten Boalemo, 2019 115
	<i>Number of Birth by Birth Attendant in Boalemo Regency, 2019</i> 115
4.2.7	Jumlah Balita yang Pernah Mendapat Imunisasi Menurut Kecamatan dan Jenis Imunisasi di Kabupaten Boalemo, 2019..... 116
	<i>Number of Children Under 5 Years Old Who Have Ever Received Immunization Based onSubdistrict and Type of Immunization in Boalemo Regency, 2019</i> 116
4.2.8	Jumlah Balita yang Mendapat Imunisasi Dasar Lengkap Menurut Kecamatan di Kabupaten Boalemo, 2016-2019 117
	<i>Number of Children Under 5 Years Old Who Received Complete Immunization Based onSubdistrict in Boalemo Regency, 2016-2019</i> 117
4.2.9	Jumlah Lahir, Bayi Berat Lahir Rendah (BBLR), BBLR Dirujuk, dan Balita Bergizi Buruk Menurut Kecamatan di Kabupaten Boalemo, 2015-2019..... 118
	<i>Number of Birth, Low Birth Weight Infants, Referenced Low Birth Weight Infants, and Malnourished Infants by Subdistrict in Boalemo Regency, 2015-2019</i> 118
4.2.10	Jumlah Kasus HIV/AIDS, DBD, Diare, Tuberkulosis, dan Malaria Menurut Kecamatan di Kabupaten Boalemo, 2019 119

	Halaman Page
<i>Case Count of HIV/AIDS, DBD, Diarrhea, Tuberculosis, and Malaria in Each Subdistrict of Boalemo Regency, 2019</i>	119
4.2.11 Sepuluh Kasus Penyakit Terbanyak di Kabupaten Boalemo, 2019.....	120
<i>Ten Highest Prevalence Diseases in Boalemo Regency, 2019</i>	120
4.2.12 Jumlah Pasangan Usia Subur (PUS) dan Peserta KB Aktif Berdasarkan Jenis Kontrasepsi yang Digunakan Menurut Kecamatan di Kabupaten Boalemo, 2019.....	121
<i>Number of Fertile-Aged Couple and Active Participants of KB by Type of Contraceptive Method Used in Each Subdistrict of Boalemo Regency, 2019</i>	121
4.3 AGAMA DAN SOSIAL LAINNYA	123
<i>RELIGION AND OTHER SOCIAL AFFAIRS</i>	123
4.3.1 Jumlah Penduduk Menurut Kecamatan dan Agama yang Dianut, 2019.....	123
<i>Population by Subdistrict and Religion, 2019</i>	123
4.3.2 Jumlah Tempat Peribadatan Menurut Kecamatan di Kabupaten Boalemo, 2019	124
<i>Number of Places of Worship by Subdistrict and Religion in Boalemo Regency, 2019</i>	124
4.3.3 Jumlah Desa ¹ /Kelurahan yang Mengalami Bencana Alam ² Menurut Kecamatan di Kabupaten Boalemo, 2011 – 2018.....	125
<i>Number of Villages¹ that Had Natural Disaster² by Subdistrict in Boalemo Regency, 2011 – 2018</i>	125
4.4 KEMISKINAN	128
<i>POVERTY</i>.....	128
4.4.1 Garis Kemiskinan, Jumlah, dan Persentase Penduduk Miskin di Kabupaten Boalemo, 2014 – 2019.....	128
<i>Poverty Line, Number, and Percentage of Poor People in Boalemo Regency, 2014 – 2019</i>	128
4.4.2 Indeks Kedalaman Kemiskinan dan Indeks Keparahan Kemiskinan di Kabupaten Boalemo, 2012–2019.....	129
<i>Poverty Gap Index and Poverty Severity Index in Boalemo Regency, 2012–2019</i>	129
4.3.4 Indeks Pembangunan Manusia Dan Indikator Penyusunnya di Kabupaten Boalemo, 2017 – 2019.....	130

	<i>Human Development Index And Its Indicators in Boalemo Regency, 2017 – 2019</i>	130
5.	PERTANIAN, KEHUTANAN, PETERNAKAN, DAN PERIKANAN/ AGRICULTURE, FORESTRY, LIVESTOCK, AND FISHERY	131
5.1	HORTIKULTURA	140
	HORTICULTURE	140
5.1.1	Luas Panen Tanaman Sayuran Menurut Kecamatan dan Jenis Tanaman di Kabupaten Boalemo (ha), 2018 dan 2019	140
	<i>Harvested Area of Vegetables by Subdistrict and Kind of Plant in Boalemo Regency (ha), 2018 and 2019</i>	140
5.1.2	Produksi Tanaman Sayuran Menurut Kecamatan dan Jenis Tanaman di Kabupaten Boalemo (ton), 2018 dan 2019	143
	<i>Production of Vegetables by Subdistrict and Kind of Plant in Boalemo Regency (ton), 2018 dan 2019</i>	143
5.1.3	Luas Panen Tanaman Sayuran dan Buah-buahan Semusim Menurut Jenis Tanaman di Kabupaten Boalemo (ha), 2016–2019	146
	<i>Harvested Area of Seasonal Vegetables and Fruits by Kind of Plant in Boalemo Regency (ha), 2016–2019</i>	146
5.1.4	Produksi Tanaman Sayuran dan Buah-buahan Semusim Menurut Jenis Tanaman di Kabupaten Boalemo (ton), 2016–2019	147
	<i>Production of Seasonal Vegetables and Fruits by Kind of Plant in Boalemo Regency (ton), 2016–2019</i>	147
5.1.5	Luas Panen Tanaman Biofarmaka Menurut Kecamatan dan Jenis Tanaman di Kabupaten Boalemo (m ²), 2018 dan 2019.....	148
	<i>Harvested Area of Medicinal Plants by Subdistrict and Kind of Plant in Boalemo Regency (m²), 2018 and 2019</i>	148
5.1.6	Produksi Tanaman Biofarmaka Menurut Kecamatan dan Jenis Tanaman di Kabupaten Boalemo (kg), 2018 and 2019	150
	<i>Production of Medicinal Plants by Subdistrict and Kind of Plant in Boalemo Regency (kg), 2018 and 2019</i>	150
5.1.7	Luas Panen Tanaman Biofarmaka Menurut Jenis Tanaman di Kabupaten Boalemo (m ²), 2016–2019	152
	<i>Harvested Area of Medicinal Plants by Kind of Plant in Boalemo Regency (m²), 2016–2019</i>	152

	Halaman Page
5.1.8	Produksi Tanaman Biofarmaka Menurut Jenis Tanaman di Kabupaten Boalemo (kg), 2016–2019 153 <i>Production of Medicinal Plants by Kind of Plant in Boalemo Regency(kg), 2016–2019 153</i>
5.1.9	Produksi Buah-buahan Menurut Kecamatan dan Jenis Tanaman di Kabupaten Boalemo (ton), 2018 and 2019..... 154 <i>Production of Fruits by Subdistrict and Kind of Plant in Boalemo Regency (ton), 2018 and 2019..... 154</i>
5.1.10	Produksi Buah–Buahan dan Sayuran Tahunan Menurut Jenis Tanaman di Kabupaten Boalemo (ton), 2016–2019..... 157 <i>Production of Annual Fruits and Vegetables by Kind of Plant in Boalemo Regency (ton), 2016–2019..... 157</i>
5.2	PERKEBUNAN..... 158 <i>ESTATE CROPS 158</i>
5.2.1	Produksi Perkebunan Menurut Kecamatan dan Jenis Tanaman di Kabupaten Boalemo (ton), 2018 dan 2019..... 158 <i>Production of Estate by Subdistrict and Type of Crops in Boalemo Regency (ton), 2018 and 2019..... 158</i>
5.3	PETERNAKAN..... 161 <i>LIVESTOCK..... 161</i>
5.3.1	Jumlah Populasi Ternak Berdasarkan Jenisnya di Kabupaten Boalemo, 2019 161 <i>Population of Livestock by Its Type in Boalemo Regency, 2019..... 161</i>
5.3.2	Produksi Ikutan dari Ternak dan Harganya di Kabupaten Boalemo, 2019 163 <i>Derivative Products of Livestock and Its Price in Boalemo Regency, 2019..... 163</i>
5.3.3	Jumlah Pasar Hewan di Kabupaten Boalemo, 2019 164 <i>Number of Livestock Market in Boalemo Regency, 2019..... 164</i>
5.3.4	Jumlah Kelahiran, Kematian, dan Pematangan Ternak Menurut Jenis Ternak di Kabupaten Boalemo, 2019 165 <i>Number of Livestock Birth, Death, and Slaughtered by Type of Livestock in Boalemo Regency, 2019..... 165</i>
6.	PERTAMBANGAN DAN ENERGI/MINING AND ENERGY 167

	Halaman Page
6.1 ENERGI	172
ENERGY	172
6.1.1 Jumlah Pelanggan dan Air yang Disalurkan Menurut Kecamatan di Kabupaten Boalemo, 2019	172
Number of Customers and Distributed Water by Subdistrict in Boalemo Regency, 2019	172
7. PARIWISATA/TOURISM	173
7.1 Jumlah Rumah Makan/Restoran Menurut Kecamatan di Kabupaten Boalemo, 2016–2019.....	178
<i>Number of Restaurants by Subdistrict in Boalemo Regency, 2016–2019</i>	178
7.2 Tingkat Penghunian Kamar Hotel dan Akomodasi Lainnya dan Rata-rata Lama Menginap Setiap Bulan di Kabupaten Boalemo, 2019.....	179
<i>Room Occupancy Rate of Hotels and Other Accommodations and Length of Stay Average by Month in Boalemo Regency, 2019</i>	179
8. TRANSPORTASI DAN KOMUNIKASI/TRANSPORTATION AND COMMUNICATION	181
8.1 TRANSPORTASI	185
TRANSPORTATION	185
8.1.1 Panjang Jalan Menurut Tingkat Kewenangan Pemerintahan di Kabupaten Boalemo (km), 2017–2019.....	185
<i>Length of Roads by Level of Government Authority in Boalemo Regency (km), 2017–2019</i>	185
8.1.2 Panjang Jalan Menurut Jenis Permukaan Jalan di Kabupaten Boalemo (km), 2017–2019.....	186
<i>Length of Roads by Type of Road Surface in Boalemo Regency/ Municipality (km), 2017–2019</i>	186
8.1.3 Panjang Jalan Menurut Kondisi Jalan di Kabupaten Boalemo (km), 2017–2019.....	187
<i>Length of Roads by Condition of Roads in Boalemo Regency (km), 2017–2019</i>	187

	Halaman Page
8.1.4	Jumlah Kendaraan Bermotor Menurut Jenis Kendaraan di Kabupaten Boalemo , 2017-2019..... 188
	<i>Number of Vehicles by Its Type in Boalemo Regency, 188</i>
	<i>2017-2019..... 188</i>
8.2	KOMUNIKASI..... 189
	COMMUNICATION 189
8.2.1	Jumlah Kantor Pos Pembantu Menurut Kecamatan di Kabupaten/ Kota Boalemo, 2016-2019..... 189
	<i>Number of Post Offices Subsidiaries by Subdistrict in Boalemo Regency/Municipality, 2016-2019 189</i>
8.2.2	Jumlah Base Transceiver Station (BTS) dan Banyaknya Desa Menurut Kekuatan Sinyal Telepon Seluler vdi Kabupaten Boalemo, 2018..... 190
	<i>Number of Base Transceiver Station (BTS) and Number of Village by Existance of Cellular Phone Signal in Boalemo Regency, 2018..... 190</i>
9.	PERBANKAN, KOPERASI, DAN HARGA-HARGA/BANKING, COOPERATIVE, AND PRICES 191
9.1	Jumlah Koperasi Aktif Menurut Kecamatan di Kabupaten Boalemo, 2016-2019..... 195
	<i>Number of Active Cooperative by Subdistrict in Boalemo Regency, 2016-2019..... 195</i>
9.2	Jumlah Koperasi Menurut Jenis Koperasi dan Kecamatan di Kabupaten Boalemo, 2019..... 196
	<i>Number of Cooperative by Kind of Cooperative and Subdistrict in Boaelmo Regency, 2019..... 196</i>
10.	PENGELUARAN PENDUDUK/POPULATION EXPENDITURE 197
10.1	Rata-rata Pengeluaran per Kapita Sebulan Menurut Kelompok Komoditas (rupiah) di Kabupaten Boalemo, 2018 dan 2019..... 202
	<i>Monthly Average Expenditure per Capita by Commodity Group (rupiahs) in Boalemo Regency, 2018 and 2019..... 202</i>
10.2	Persentase Pengeluaran per Kapita Sebulan Menurut Kelompok Komoditas di KabupatenBoalemo, 2018 dan 2019..... 203
	<i>Percentage of Monthly Expenditure per Capita by Commodity Group in Boalemo Regency, 2018 and 2019..... 203</i>
10.3	Persentase Penduduk Menurut Golongan Pengeluaran Per Kapita

	Halaman Page
Sebulan di Kabupaten Boalemo, 2018 dan 2019	204
<i>Percentage of Population by Per Capita Spending Group a Month in Boalemo Regency, 2018 and 2019</i>	204
11. SISTEM NERACA REGIONAL/SYSTEM OF REGIONAL ACCOUNTS	205
11.1 Produk Domestik Regional Bruto Atas Dasar Harga Berlaku Menurut Lapangan Usaha di Kabupaten Boalemo (miliar rupiah), 2015–2019	209
<i>Gross Regional Domestic Product at Current Market Prices by Industry in Boalemo Regency (billion rupiahs), 2015–2019</i>	209
11.2 Produk Domestik Regional Bruto Atas Dasar Harga Konstan 2010 Menurut Lapangan Usaha di Kabupaten Boalemo (miliar rupiah), 2015–2019	211
<i>Gross Regional Domestic Product at 2010 Constant Market Prices by Industry in Boalemo Regency (billion rupiahs), 2015–2019</i>	211
11.3 Distribusi Persentase Produk Domestik Regional Bruto Atas Dasar Harga Berlaku Menurut Lapangan Usaha di Kabupaten Boalemo, 2015–2019	213
<i>Percentage Distribution of Gross Regional Domestic Product at Current Market Prices by Industry in Boalemo Regency, 2015–2019</i>	213
11.4 Laju Pertumbuhan Produk Domestik Regional Bruto Atas Dasar Harga Konstan 2010 Menurut Lapangan Usaha di Kabupaten Boalemo (persen), 2016–2019	215
<i>Growth Rate of Gross Regional Domestic Product at 2010 Constant Market Prices by Industry in Boalemo Regency (percent), 2016–2019</i> ...	215
11.5 Produk Domestik Regional Bruto Atas Dasar Harga Berlaku Menurut Jenis Pengeluaran di Kabupaten Boalemo (miliar rupiah), 2015–2019	217
<i>Gross Regional Domestic Product at Current Market Prices by Type of Expenditure in Boalemo Regency (billion rupiahs), 2015–2019</i>	217
11.6 Produk Domestik Regional Bruto Atas Dasar Harga Konstan 2010 Menurut Jenis Pengeluaran di Kabupaten Boalemo (miliar rupiah), 2015–2019	218
<i>Gross Regional Domestic Product at 2010 Constant Market Prices by Type of Expenditure in Boalemo Regency (billion rupiahs), 2015–2019</i>	218

	Halaman Page
12 PERBANDINGAN ANTAR KABUPATEN/KOTA/ REGENCY/ MUNICIPAL COMPARISON	219
12.1 Jumlah Penduduk Menurut Kabupaten/Kota di Provinsi Gorontalo (ribu), 2015–2019	224
<i>Population by Regency/Municipality in Gorontalo Province (thousand), 2015–2019.....</i>	224
12.2 Laju Pertumbuhan Produk Domestik Regional Bruto Atas Dasar Harga Konstan 2010 Menurut Kabupaten/Kota di Provinsi Gorontalo (persen), 2015–2019	225
<i>Rate of Growth of Gross Regional Domestic Products at Constant 2010 Prices by Regency/Municipality in Gorontalo Province (percent), 2015–2019</i>	225
12.3 Jumlah Penduduk Miskin Menurut Kabupaten/Kota di Provinsi Gorontalo (ribu), 2015–2019.....	226
<i>Number of Poor Population by Regency/Municipality in Gorontalo Province (thousand), 2015–2019</i>	226
12.4 Indeks Pembangunan Manusia Menurut Kabupaten/Kota di Provinsi Gorontalo, 2015–2019.....	227
<i>Human Development Index by Regency/Municipality in Gorontalo Province, 2015–2019</i>	227

DAFTAR GAMBAR/LIST OF FIGURES

		Halaman <i>Page</i>
1.1	Luas Daerah menurut Kecamatan di Kabupaten Boalemo (%), 2019	4
	<i>Area of Subdistrict in Boalemo Regency (%) , 2019</i>	4
2.1	Persentase Pegawai Negeri Sipil Menurut Tingkat Pendidikan yang Ditamatkan di Kabupaten Boalemo (%), 2019	20
	<i>Percentage of Civil Servant by Educational Level in Boalemo Regency (%), 2019.....</i>	20
2.2	Persentase Pegawai Negeri Sipil Menurut Jenis Kelamin di Kabupaten Boalemo (orang), 2018-2019	21
	<i>Percentage of Civil Servant by Sex in Boalemo Regency (person), 2018-2019</i>	21
3.1	Persentase Jumlah Penduduk Kabupaten Boalemo Menurut Kecamatan (%),2019	47
	<i>Population Percentage of Boalemo Regency by Subdistrict (%), 2019...</i>	47
3.2	Piramida Penduduk Kabupaten Boalemo (Hasil Proyeksi Penduduk), 2019	48
	<i>Population Pyramid of Boalemo Regency (Result of Population Project), 2019.....</i>	48
4.1	Jumlah Desa ¹ /Kelurahan yang Memiliki Fasilitas Sekolah Menurut Tingkat Pendidikan di Kabupaten Boalemo, 2018– 2019	73
4.2	Jumlah Desa ¹ /Kelurahan Yang Memiliki Sarana Kesehatan di Kabupaten Boalemo, 2018–2019.....	74
5.1	Produksi Tanaman Sayuran Menurut Jenisnya di Kabupaten Boalemo (ton), 2019.....	138
	<i>Production of Vegetables by Its Type in Boalemo Regency (ton), 2019...</i>	138
5.2	Jumlah Ternak di Kabupaten Boalemo, 2019	139
	<i>Number of Livestock in Boalemo Regency, 2019.....</i>	139
6.1	Jumlah Pelanggan Perusahaan Daerah Air Minum (PDAM) Menurut Kecamatan di Kabupaten Boalemo, 2019	171
	<i>Customer of Regional Water Supplies by Sub District in Boalemo Regency, 2019</i>	171
7.1	Tingkat Penghunian Kamar Hotel dan Akomodasi Lainnya Setiap Bulan di Kabupaten Boalemo, 2019.....	177

	Halaman Page
	<i>Room Occupancy Rate of Hotels and Other Accommodations by Month in Boalemo Regency, 2019</i> 177
8.1	Panjang Jalan Menurut Kondisi Jalan di Kabupaten Boalemo, 2015-2019 184
	<i>Length of Roads by Its Condition in Boalemo Regency (km), 2015-2019</i> 184
9.1	Jumlah Koperasi Aktif Menurut Kecamatan di Kabupaten Boalemo, 2019 194
	<i>Number of Active Cooperative by Subdistrict in Boalemo Regency, 2019</i> 194
10.1	Pengeluaran Rata-rata per Kapita Sebulan di Kabupaten Boalemo (Rupiah), 2018 dan 2019 201
	<i>Monthly Average Expenditure per Capita in Boalemo Regency (Rupiah), 2018 and 2019</i> 201
11.1	Laju Pertumbuhan Produk Domestik Regional Bruto Atas Dasar Harga Konstan 2010 Menurut Lapangan Usaha di Kabupaten Boalemo (persen), 2016–2019 208
	<i>Growth Rate of Gross Regional Domestic Product at 2010 Constant Market Prices by Industry in Boalemo Regency (percent), 2016–2019</i> 208
12.1	Indeks Pembangunan Manusia Menurut Kabupaten/Kota di Provinsi Gorontalo, 2019 223
	<i>Human Development Index by Regency/Municipality in Gorontalo Province, 2019</i> 223

PENJELASAN UMUM/EXPLANATORY NOTES

Tanda-tanda, satuan-satuan, dan lain-lainnya yang digunakan dalam publikasi ini adalah sebagai berikut:

Symbols, measurement units, and acronyms which are used in this publication, are as follows:

1. TANDA-TANDA/SYMBOLS

Data tidak tersedia/Data not available	: ...
Tidak ada atau nol /Null or zero	: -
Data dapat diabaikan/Data negligible	: 0
Tanda decimal/Decimal point	: ,
Data tidak dapat ditampilkan/Not applicable	: NA
Angka estimasi/Estimated figures	: e
Angka diperbaiki/Revised figures	: r
Angka sementara/Preliminary figures	: x
Angka sangat sementara/Very preliminary figures	: xx
Angka sangat sangat sementara/Very very preliminary figures	: xxx

2. SATUAN/UNITS

barel/barrel	: 158,99 liter/litres = 1/6,2898 m ³
hektar (ha)/hectare (ha)	: 10 000 m ²
kilometer (km)/kilometres (km)	: 1 000 meter/meters (m)
knot/knot	: 1,8523 km/jam (km/hour)
kuintal/quintal	: 100 kg
KWh	: 1 000 Watt hour
MWh	: 1 000 KWh
liter (untuk beras)/litre (for rice)	: 0,80 kg
MMSCF	: 1/35,3 m ³
metrik ton (m.ton)/metric ton (m. ton)	: 0,98421 long ton = 1 000 kg
ons/ounce	: 28,31 gram/grams
ton	: 1 000 kg

Satuan lain: buah, dus, butir, helai/lembar, kaleng, batang, pulsa, ton kilometer (ton-km), jam, menit, persen (%).

Other units: unit, pack, pieces, sheet, tin, pulse, ton-kilometres(ton-km), hour, minute, percent (%).

Perbedaan angka di belakang koma disebabkan oleh pembulatan angka.
The difference in decimal numbers is caused by rounding.

<https://boalemokab.bps.go.id>

DAFTAR SINGKATAN/ LIST OF ABBREVIATIONS

SI	: Stasiun Iklim
SIMPK	: Stasiun Meteorologi Pertanian Khusus
t.t	: Tempat tidur
BCG	: Bacillus Calmette Guerin
DPT	: Difteri, Pertusis, Tetanus
TT	: Tetanus Toxoid
IOT	: Industri Obat Tradisional/ <i>Traditional Medicine Industry</i>
IKOT	: Industri Kecil Obat Tradisional/ <i>Traditional Medicine Small</i>
Alkes	: Alat kesehatan/ <i>Health Kits</i>
PKRT	: Perbekalan Kesehatan Rumah tangga/ <i>Household Health Logistics</i>
Kompl	: Komplemen/ <i>Complement</i>
IRTP	: Industri Pangan Produksi Rumah Tangga/ <i>Foods Home Industry</i>
PBF	: Pedagang Besar Farmasi/ <i>Pharmacy Whole-seller</i>
GFK	: Gudang Farmasi Kab/Kota/Regency/ <i>Municipality Pharmacy Warehouse</i>
RB	: Rumah Bersalin/ <i>Delivery House</i>
Pustu	: Puskesmas pembantu/ <i>Auxiliary Public Health Center</i>
BP	: Balai Pengobatan/ <i>Polyclinic</i>
TPS	: Tempat Pembuangan Sementara / <i>landfill</i>
Jamkesmas	: Jaminan kesehatan masyarakat miskin/ <i>Poor public health insurance</i>
PJKMU	: Program Jaminan Kesehatan Masyarakat Umum
SIUP	: Surat Ijin Usaha Perdagangan/ <i>Trading Permission Letter</i>
TDP	: Tanda Daftar Perusahaan/ <i>Company Registration Identity</i>
API	: Angka Pengenal Importir/ <i>Importer's Identity Number</i>



1

GEOGRAFI DAN IKLIM
GEOGRAPHY AND CLIMATE

**GUNUNG TERTINGGI DI KABUPATEN BOALEMO
ADALAH GUNUNG PONTOLO
KETINGGIANNYA 970 MDPL
DAN TERLETAK DI KECAMATAN MANANGGU**



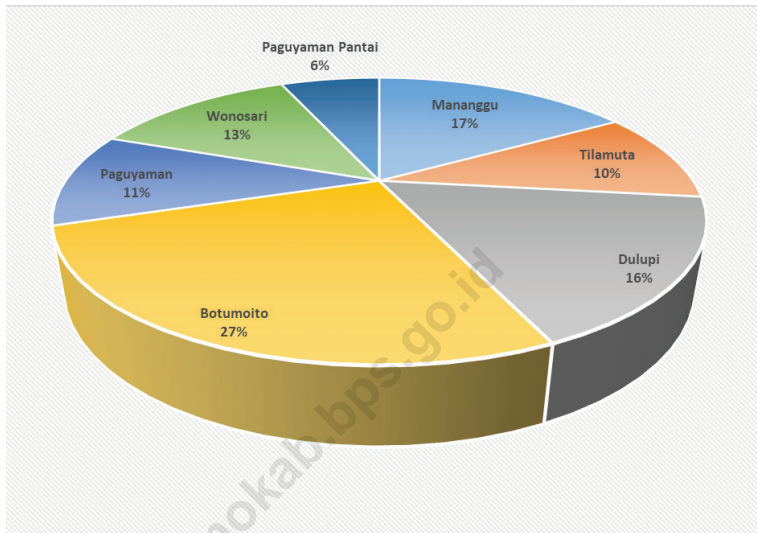
PENJELASAN TEKNIS

1. Secara astronomis, Boalemo terletak antara $0^{\circ} 23' 55'' - 0^{\circ} 55' 38''$ Lintang Utara dan antara $122^{\circ} 01' 12'' - 122^{\circ} 39' 17''$ Bujur Timur.
2. Berdasarkan posisi geografisnya, Kabupaten Boalemo memiliki batas-batas: Utara – Kabupaten Gorontalo Utara; Selatan – Teluk Tomini; Barat – Kabupaten Pohuwato; Timur – Kabupaten Gorontalo.
3. Boalemo terdiri dari 7 Kecamatan yaitu:
 - Kecamatan Manangu
 - Kecamatan Tilamuta
 - Kecamatan Dulupi
 - Kecamatan Botumoito
 - Kecamatan Paguyaman
 - Kecamatan Wonosari
 - Kecamatan Paguyaman Pantai
4. Data iklim merupakan data Provinsi Gorontalo yang berasal dari BMKG Provinsi Gorontalo.

TECHNICAL NOTES

1. *Astronomically, Boalemo is located between $0^{\circ} 23' 55'' - 0^{\circ} 55' 38''$ North latitude, and between $122^{\circ} 01' 12'' - 122^{\circ} 39' 17''$ East longitude.*
2. *In terms of geographic position, Boalemo Regency has boundaries as follows: North – Gorontalo Utara Regency; South – Tomini Bay; West – Pohuwato Regency; East – Gorontalo Regency.*
3. *Boalemo Regency has 7 subdistricts. These include:*
 - *Manangu Subdistrict*
 - *Tilamuta Subdistrict*
 - *Dulupi Subdistrict*
 - *Botumoito Subdistrict*
 - *Paguyaman Subdistrict*
 - *Wonosari Subdistrict*
 - *Paguyaman Pantai Subdistrict*
4. *Climate data describe climate in Gorontalo Province based on Metereology, Climatology, and Geophysics Office of Gorontalo.*

Gambar 1.1 Luas Daerah menurut Kecamatan di Kabupaten Boalemo (%), 2019
Figures 1.1 Area of Subdistrict in Boalemo Regency (%), 2019



Sumber/Source : Berdasarkan Peraturan Menteri Dalam Negeri No. 66 Tahun 2011 tanggal 28 Desember 2011
Based on Minister Of Home Affairs Regulation No 66/2011, December 28,2011

1.1 KEADAAN GEOGRAFI GEOGRAPHY CONDITION

Tabel
Table 1.1.1 **Luas Daerah dan Jumlah Pulau Menurut Kecamatan di Kabupaten Boalemo, 2019**
Total Area and Number of Islands by Subdistrict in Boalemo Regency, 2019

Kecamatan <i>Subdistrict</i>	Ibukota Kecamatan <i>Capital of Subdistrict</i>	Luas <i>Total Area</i> (km ² /sq.km)
(1)	(2)	(3)
Mananggu	Tabulo	300,76
Tilamuta	Modelomo	189,38
Dulupi	Dulupi	299,76
Botumoito	Patoameme	493,49
Paguyaman	Molombulahe	195,25
Wonosari	Bongo II / Makmur	235,88
Paguyaman Pantai	Bubaa	116,81
Boalemo	Tilamuta	1 831,33

Lanjutan Tabel/*Continued Table 1.1.1*

Kecamatan Subdistrict	Persentase terhadap Luas Kabupaten Percentage to Regency's Area	Jumlah Pulau¹ Number of Islands¹
(1)	(4)	(5)
Mananggu	16,48	...
Tilamuta	10,38	...
Dulupi	16,43	...
Botumoito	26,68	...
Paguyaman	10,70	...
Wonosari	12,93	...
Paguyaman Pantai	6,40	...
Boalemo	100,00	22

Catatan/*Note*: ¹ Perda No. 4 Tahun 2018 tentang Rencana Zonasi Wilayah Pesisir dan Pulau-Pulau Kecil Gorontalo 2018-2038
 Sumber/*Source*: Badan Perencanaan, Penelitian dan Pengembangan Daerah (BAPPEDA) Kabupaten Boalemo/*Agency for Regional Development of Boalemo Regency*

Tabel
Table 1.1.2

**Tinggi Wilayah dan Jarak ke Ibukota di Kabupaten
Boalemo, 2019**
*Altitude and Distance to the Capital in Boalemo Regency,
2019*

Kecamatan Subdistrict	Tinggi Wilayah (mdpl) Altitude (m a.s.l)	Jarak ke Ibukota Distance to the Capital
(1)	(2)	(3)
Mananggu	0 - 2 000	28
Tilamuta	0 - 2 000	–
Dulupi	0 - 1 350	30
Botumoiito	0 - 2 000	9
Paguyaman	0 - 700	36
Wonosari	25 - 1 400	38
Paguyaman Pantai	0 - 900	54
Boalemo	0 - 2 000	–

Sumber/Source: Badan Perencanaan, Penelitian dan Pengembangan Daerah (BAPPEDA) Kabupaten Boalemo/Agency for Regional Development of Boalemo Regency

Tabel
Table 1.1.3

Letak Astronomis Kecamatan-kecamatan di Kabupaten Boalemo, 2019
Astronomical Position of Subdistricts in Boalemo Regency, 2019

Kecamatan Subdistrict	Lintang Utara North Latitude	Bujur Timur East Longitude
(1)	(2)	(3)
Manangu	0° 23' 55" - 0° 54' 17"	122° 01' 12" - 122° 12' 58"
Tilamuta	0° 27' 16" - 0° 54' 46"	122° 10' 35" - 122° 24' 58"
Dulupi	0° 29' 41" - 0° 55' 38"	122° 14' 26" - 122° 30' 57"
Botumoito	0° 24' 44" - 0° 54' 39"	122° 04' 37" - 122° 17' 35"
Paguyaman	0° 30' 40" - 0° 43' 11"	122° 23' 13" - 122° 39' 00"
Wonosari	0° 37' 14" - 0° 55' 33"	122° 17' 16" - 122° 30' 16"
Paguyaman Pantai	0° 28' 34" - 0° 36' 10"	122° 30' 02" - 122° 39' 17"
Boalemo	0° 23' 55" - 0° 55' 38"	122° 01' 12" - 122° 39' 17"

Sumber/Source: Kementerian Agraria dan Tata Ruang-Badan Pertanahan Nasional Kabupaten Boalemo/Ministry of Agraria and City Layout of Boalemo Regency

Tabel
Table 1.1.4

Nama Gunung dan Ketinggian Puncak (mdpl) Menurut Kecamatan di Kabupaten Boalemo, 2019
Name and Altitude of Mountains (asl) by Subdistrict in Boalemo Regency, 2019

Kecamatan Subdistrict	Nama Gunung Mountain	Ketinggian Puncak Altitude (mdpl)
(1)	(2)	(3)
Mananggu	Pontolo	970
Tilamuta	Dulamayo	907
	Ilolombungo	848
	Bualo	775
Dulupi	Hutiamela	720
	Tamina	483
	Wadala	385
Botumoito	Tutula	345
	Tau Daa	909
	Sabu	946
	Onggolo	842
Paguyaman	Olemuludu	837
	Nepo	719
	Bontula	584
Wonosari	Moliliu	420
	Potong	226
Paguyaman Pantai	Dalindoe	802
	Padange	602
	Tomula	596

Sumber/Source: Badan Perencanaan, Penelitian dan Pengembangan Daerah (BAPPEDA) Kabupaten Boalemo/Agency for Regional Development of Boalemo Regency

Tabel 1.1.5 Nama Sungai, Panjang Aliran, dan Kecamatan yang Dilalui di Kabupaten Boalemo, 2019
Name of Rivers, Length, and Subdistrict Passed in Boalemo Regency, 2019

<i>Sungai River</i>	<i>Panjang Aliran Length (km)</i>	<i>Kecamatan yang Dilalui Subdistrict Passed</i>
(1)	(2)	(3)
Tabulo	16,25	Mananggu
Nantu	27,90	Tilamuta
Tilamuta	13,70	Tilamuta
Tapadaa	14,40	Botumoito
Tabongo	15,20	Dulupi
Paguyaman	139,50	Paguyaman Wonosari Tilamuta Mananggu

Sumber/Source: Badan Perencanaan, Penelitian dan Pengembangan Daerah (BAPPEDA) Kabupaten Boalemo/Agency for Regional Development of Boalemo Regency

1.2 KEADAAN IKLIM CLIMATE CONDITION

Tabel 1.2.1 Pengamatan Unsur Iklim Menurut Bulan di Stasiun Klimatologi Tilongkabila Bone Bolango, 2019
Observation of Climate Elements By Months at Tilongkabila Bone Bolango Climatology's Station, 2019

Bulan Month	Suhu/Temperature (°C)			Kelembaban/Humidity (%)		
	Minimum	Rata-rata Average	Maksimum Maximum	Minimum	Rata-rata Average	Maksimum Maximum
(1)	(2)	(3)	(4)	(5)	(6)	(7)
Januari/January	23,3	26,8	32,3	...	83	...
Februari/February	22,5	27,0	33,0	...	80	...
Maret/March	22,5	27,2	33,8	...	77	...
April/April	23,8	27,6	33,3	...	81	...
Mei/May	23,4	27,4	33,0	...	82	...
Juni/June	23,4	26,7	31,5	...	84	...
Juli/July	22,5	26,3	31,5	...	79	...
Agustus/August	21,8	27,3	33,4	...	69	...
September/September	21,5	27,5	34,1	...	64	...
Oktober/October	22,8	27,1	33,4	...	77	...
November/November	23,0	28,2	34,6	...	72	...
Desember/December	23,6	27,3	33,6	...	82	...

Lanjutan Tabel/*Continued Table 1.2.1*

Bulan <i>Month</i>	Kecepatan Angin (knots) <i>Wind Velocity (knots)</i>			Tekanan Udara/ <i>Atmospheric Pressure</i> (mb)		
	Minimum	Rata-rata <i>Average</i>	Maksimum <i>Maximum</i>	Minimum	Rata-rata <i>Average</i>	Maksimum <i>Maximum</i>
(1)	(8)	(9)	(10)	(11)	(12)	(13)
Januari/ <i>January</i>	...	2	10	...	1007,5	...
Februari/ <i>February</i>	...	2	10	...	1009,3	...
Maret/ <i>March</i>	...	2	6	...	1007,9	...
April/ <i>April</i>	...	2	11	...	1007,0	...
Mei/ <i>May</i>	...	2	11	...	1007,5	...
Juni/ <i>June</i>	...	2	8	...	1006,9	...
Juli/ <i>July</i>	...	3	11	...	1007,9	...
Agustus/ <i>August</i>	...	4	11	...	1007,8	...
September/ <i>September</i>	...	4	14	...	1009,0	...
Oktober/ <i>October</i>	...	3	12	...	1007,3	...
November/ <i>November</i>	...	3	12	...	1007,0	...
Desember/ <i>December</i>	...	2	11	...	1006,8	...

Lanjutan Tabel/*Continued Table 1.2.1*

Bulan Month	Jumlah Curah Hujan Number of Precipitation (mm)	Jumlah Hari Hujan (hari) Number of Rainy Days (day)	Penyinaran Matahari Duration of Sunshine (%)
(1)	(14)	(15)	(16)
Januari/January	74,5	9	41
Februari/February	45,9	6	65
Maret/March	83,0	7	63
April/April	330,7	13	53
Mei/May	51,4	9	63
Juni/June	119,1	13	44
Juli/July	25,6	5	41
Agustus/August	6,7	3	84
September/September	0,0	-	89
Oktober/October	129,9	13	71
November/November	8,2	3	83
Desember/December	173,8	12	63

Catatan/*Note*: Data iklim BMKG hanya menggambarkan kondisi iklim wilayah dimana stasiun pengamatan berada/ *BMKG's climate data only describe the climatic condition of the area where the observation station is located*

Sumber/*Source*: Badan Meteorologi, Klimatologi, dan Geofisika Provinsi Gorontalo/*Meteorology, Climatology, and Geophysics Agency of Gorontalo Province*

2

PEMERINTAHAN
GOVERNMENT

DPRD KABUPATEN BOALEMO
TERDIRI DARI
19 LAKI-LAKI DAN 6 PEREMPUAN



Sumber : Sekretaris DPRD Kabupaten Boalemo

PENJELASAN TEKNIS**TECHNICAL NOTES**

1. Pemerintahan adalah suatu sistem yang mengatur segala kegiatan masyarakat dalam suatu daerah/wilayah/negara yang meli-puti segala aspek kehidupan berdasarkan norma-norma tertentu.
 2. Desa adalah satuan wilayah yang ditempati oleh sejumlah penduduk sebagai kesatuan masyarakat termasuk di dalamnya kesatuan masyarakat hukum yang mempunyai pemerintahan terendah dan langsung di bawah camat serta berhak menyelenggarakan rumah tangga sendiri dalam ikatan negara kesatuan Republik Indonesia (RI). Ciri utama desa adalah kepala desanya dipilih oleh masyarakat setempat.
 3. Kelurahan adalah satuan wilayah yang ditempati oleh sejumlah penduduk yang mempunyai organisasi pemerintahan terendah langsung di bawah camat dan tidak berhak menyelenggarakan rumah tangga sendiri. Ciri utama kelurahan adalah kepala kelurahannya (lurah) sebagai pegawai negeri dan tidak dipilih oleh rakyat.
 4. Unit Permukiman Transmigrasi (UPT) adalah satuan permukiman transmigrasi yang berfungsi
1. *A government is a system to regulate all of people activities in a certain area/region/nation, which collaborates the way of life, under the norms of humanity.*
 2. *Villages are units of territory occupied by a number of residents as a community entity including the legal community unity that has the lowest government and directly under the subdistrict head and is entitled to conduct their own households within the united state of the Republic of Indonesia (RI). The main characteristic of the village is that the village head is chosen by the local community.*
 3. *Village chief is a unit of territory occupied by a number of residents who have the lowest governmental organizations directly under the subdistrict head and are not entitled to conduct their own household. The main characteristic of the village chief is the head of the village chief (lurah) as a civil servant and is not elected by the people.*
 4. *Transmigration Settlement Unit (UPT) is a transmigration settlement unit that functions as residence and*

sebagai tempat tinggal dan tempat usaha transmigran yang sejak awal direncanakan untuk membentuk suatu desa atau bergabung dengan desa setempat. Organisasi UPT merupakan kelembagaan yang bersifat sementara, dibentuk sekurang-kurangnya dua bulan sebelum transmigran ditempatkan dan paling lama lima tahun.

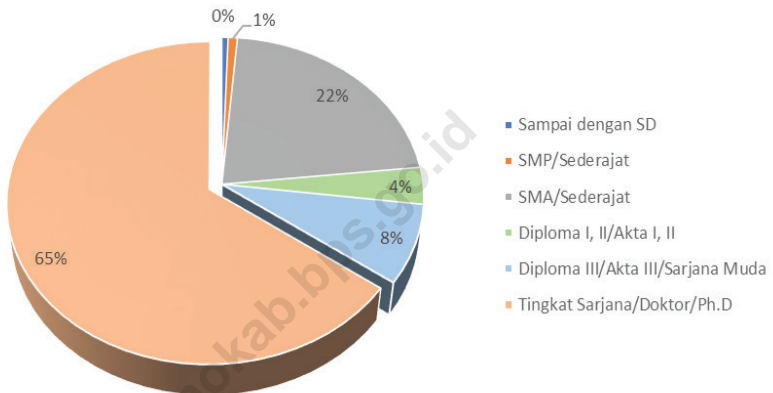
place of transmigrant business from the beginning planned to form a village or join the local village. UPT organization is a temporary institution formed at least 2 months before transmigrants are placed and maximum 5 years.

5. PNS atau Pegawai Negeri Sipil menurut UU No. 43 tahun 1999 adalah setiap warga Negara RI yang telah memenuhi syarat yang ditentukan, diangkat oleh pejabat yang berwenang dan disertai tugas suatu jabatan negeri atau tugas Negara lainnya dan digaji berdasarkan peraturan perundang-undangan yang berlaku.
 6. Realisasi Penerimaan dan Pengeluaran Pemerintah Kabupaten adalah realisasi/perhitungan APBD Kabupaten pada tiap tahun anggaran.
 7. Pendapatan Asli Daerah (PAD) adalah pendapatan yang diperoleh daerah yang dipungut berdasarkan peraturan daerah sesuai dengan peraturan perundang-undangan, guna keperluan daerah yang bersangkutan dalam membiayai kegiatannya.
5. *PNS or civil servant according to Law no. 43 of 1999 is every Indonesia citizen which qualify the requirement, legitimate by official authorities and entrusted with task in a position or entrusted with other official task and paid based on current regulations.*
 6. *Actual revenue and expenditure of Regency Government is the realization/regency budget calculations for every fiscal year.*
 7. *Original Local Government Revenue is revenue that withheld based on local regulations in accordance with the legislation, for the purposes of financing their activities.*

8. Dana Perimbangan adalah dana yang bersumber dari pendapatan APBN yang dialokasikan kepada Daerah untuk mendanai kebutuhan daerah dalam rangka pelaksanaan desentralisasi.
 9. Lain-lain Pendapatan yang Sah adalah pendapatan lainnya dari pemerintah pusat dan atau dari instansi pusat, serta dari daerah lainnya.
8. *Balanced Budget is the fund coming from the state budget that allocated to regions to fund their needs in the context of decentralization.*
 9. *Other Legal Revenue is other income that coming from the central government and or from the central agencies, as well as from other local government.*

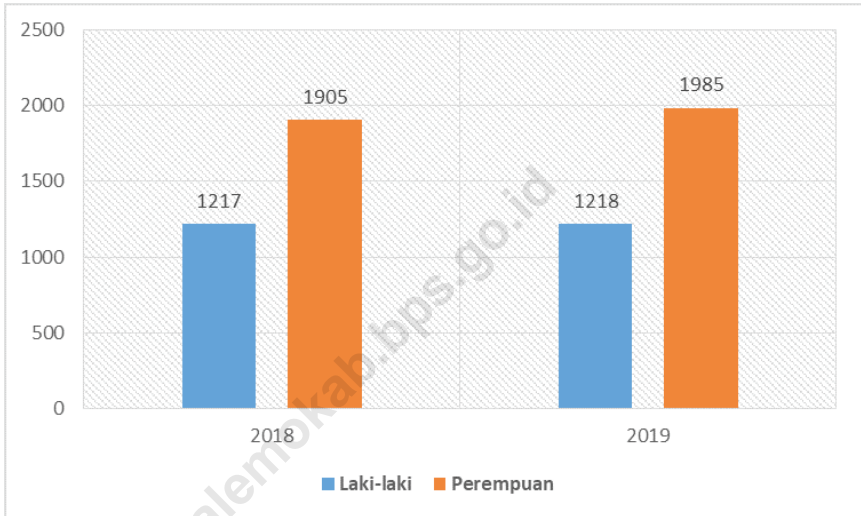
<https://boalemokab.bps.go.id>

Gambar 2.1 **Persentase Pegawai Negeri Sipil Menurut Tingkat Pendidikan yang Ditamatkan di Kabupaten Boalemo (%), 2019**
Percentage of Civil Servant by Educational Level in Boalemo Regency (%), 2019



Sumber/Source : Badan Kepegawaian Pendidikan dan Pelatihan Kabupaten Boalemo/*Employment and Training Board of Boalemo*

Gambar 2.2 **Persentase Pegawai Negeri Sipil Menurut Jenis Kelamin di Kabupaten Boalemo (orang), 2018-2019**
Percentage of Civil Servant by Sex in Boalemo Regency (person), 2018-2019



Sumber/Source : Badan Kepegawaian Pendidikan dan Pelatihan Kabupaten Boalemo/*Employment and Training Board of Boalemo*

2.1 WILAYAH ADMINISTRATIF ADMINISTRATIVE AREA

Tabel 2.1.1 **Jumlah Desa¹/Kelurahan Menurut Kecamatan di Kabupaten Boalemo, 2015–2019**
Table 2.1.1 **Number of Villages¹/Kelurahan by Subdistrict in Boalemo Regency, 2015–2019**

Kecamatan Subdistrict	2015	2016	2017	2018	2019
(1)	(2)	(3)	(4)	(5)	(6)
Mananggu	9	9	9	9	9
Tilamuta	12	12	12	12	12
Dulupi	8	8	8	8	8
Botumoito	9	9	9	9	9
Paguyaman	23	23	23	22	22
Wonosari ²	17	17	17	15	15
Paguyaman Pantai ²	8	8	8	9	9
Boalemo	86	86	86	84	84

Catatan/Note: ¹ Termasuk kelurahan dan Unit Permukiman Transmigrasi (UPT)/Include Transmigration Settlement Unit

² Terdapat 1 UPT di Kecamatan Wonosari dan 1 UPT di Kecamatan Paguyaman Pantai

Sumber/Source: Peraturan Kepala Badan Pusat Statistik Nomor 29 Tahun 2018 Tanggal 15 Januari 2018 tentang Perubahan Atas Peraturan Kepala Badan Pusat Statistik Nomor 55 Tahun 2017 tentang Kode dan Nama Wilayah Kerja Statistik Tahun 2017

Chief Statistician Regulation Number 29/2018, January 15 2018, as a revision of Chief Statistician Regulation Number 55 of 2017 on Code and Name of Regional Level of Data Collection.

2.2 DEWAN PERWAKILAN RAKYAT DAERAH REGIONAL HOUSE OF REPRESENTATIVE

Tabel 2.2.1 Jumlah Anggota Dewan Perwakilan Rakyat Daerah Kabupaten Boalemo Menurut Partai Politik dan Jenis Kelamin, 2019
Number of Regional House of Representatives's Member of Boalemo Regency by Political Parties and Sex in Boalemo Regency, 2019

Partai Politik <i>Political Party</i>	Jenis Kelamin/ Sex		Jumlah <i>Total</i>
	Laki-laki <i>Male</i>	Perempuan <i>Female</i>	
(1)	(2)	(3)	(4)
Partai Demokrasi Indonesia Perjuangan (PDIP)	5	2	7
Partai Golongan Karya (Golkar)	3	1	4
Partai Demokrat	3	–	3
Partai Gerakan Indonesia Raya (Gerindra)	1	2	3
Partai Amanat Nasional (PAN)	1	–	1
Partai Nasional Demokrat (Nasdem)	2	–	2
Partai Keadilan Sejahtera (PKS)	1	–	1
Partai Persatuan Pembangunan (PPP)	1	1	2
Partai Hati Nurani Rakyat (Hanura)	1	–	1
Partai Persatuan Indonesia (Perindo)	1	–	1
Jumlah/Total	19	6	25

Sumber/Source: Sekretaris DPRD Kabupaten Boalemo/ Secretary of House Of Representative Boalemo Regency

2.3 SUMBER DAYA MANUSIA HUMAN RESOURCES

Tabel 2.3.1 **Jumlah Pegawai Negeri Sipil Menurut Jabatan dan Jenis Kelamin di Kabupaten Boalemo, Desember 2018 dan Desember 2019**
Number of Civil Servants by Occupation and Sex in Boalemo Regency, Desember 2018 dan Desember 2019

Kecamatan <i>Subdistrict</i>	2018		Jumlah <i>Total</i>
	Laki-laki <i>Male</i>	Perempuan <i>Female</i>	
(1)	(2)	(3)	(4)
Fungsional Tertentu <i>Specific Functional</i>	457	1 075	1 532
Fungsional Umum <i>Staf General Functional</i>	495	605	1 100
Struktural/ <i>Structural</i>	265	225	490
Eselon V/5th Echelon	–	–	–
Eselon IV/4th Echelon	163	177	340
Eselon III/3rd Echelon	82	44	126
Eselon II/2nd Echelon	20	4	24
Eselon I/1st Echelon	–	–	–
Jumlah/<i>Total</i>	1 217	1 905	3 122

Lanjutan Tabel/*Continued Table 2.3.1*

Kecamatan <i>Subdistrict</i>	2019		Jumlah <i>Total</i>
	Laki-laki <i>Male</i>	Perempuan <i>Female</i>	
(1)	(5)	(6)	(7)
Fungsional Tertentu <i>Specific Functional</i>	437	1136	1 573
Fungsional Umum <i>Staf General Functional</i>	517	625	1 142
Struktural/ <i>Structural</i>	264	224	448
Eselon V/5th Echelon	–	–	–
Eselon IV/4th Echelon	164	179	343
Eselon III/3rd Echelon	80	42	122
Eselon II/2nd Echelon	20	3	23
Eselon I/1st Echelon	–	–	–
Jumlah/<i>Total</i>	1 218	1 985	3 203

Catatan/Note: Data yang ada merupakan PNS Pemerintah Daerah/ The existing data are local government civil servant

Sumber/Source: Badan Kepegawaian Pendidikan dan Pelatihan Kabupaten Boalemo/ Employment and Training Board of Boalemo

Tabel
Table 2.3.2**Jumlah Pegawai Negeri Sipil Menurut Tingkat Pendidikan dan Jenis Kelamin di Kabupaten Boalemo, Desember 2018 dan Desember 2019**
Number of Civil Servants by Educational Level and Sex in Boalemo Regency, December 2018 and December 2019

Tingkat Pendidikan <i>Educational Level</i>	2018		
	Laki-laki <i>Male</i>	Perempuan <i>Female</i>	Jumlah <i>Total</i>
(1)	(2)	(3)	(4)
Sampai dengan SD <i>Up to Primary School</i>	14	3	17
SMP/Sederajat <i>General Vocational Junior High School</i>	17	8	25
SMA/Sederajat <i>General/Vocational Senior High School</i>	349	336	685
Diploma I, II/Akta I, II <i>Diploma I, II/Akta I, II</i>	42	74	116
Diploma III/Akta III/Sarjana Muda <i>Diploma III/Akta III/Bachelor</i>	54	195	249
Tingkat Sarjana/Doktor/Ph.D <i>University Graduates</i>	741	1 289	2 030
Jumlah/Total	1 217	1 905	3 122

Lanjutan Tabel/*Continued Table 2.3.2*

Tingkat Pendidikan <i>Educational Level</i>	2019		
	Laki-laki <i>Male</i>	Perempuan <i>Female</i>	Jumlah <i>Total</i>
(1)	(2)	(3)	(4)
Sampai dengan SD <i>Up to Primary School</i>	14	3	17
SMP/Sederajat <i>General Vocational Junior High School</i>	18	7	25
SMA/Sederajat <i>General/Vocational Senior High School</i>	340	327	667
Diploma I, II/Akta I, II <i>Diploma I, II/Akta I, II</i>	37	71	108
Diploma III/Akta III/Sarjana Muda <i>Diploma III/Akta III/Bachelor</i>	75	224	299
Tingkat Sarjana/Doktor/Ph.D <i>University Graduates</i>	734	1 353	2 087
Jumlah/Total	1 218	1 985	3 203

Catatan/Note: Data yang ada merupakan PNS Pemerintah Daerah/ The existing data are local government civil servant
 Sumber/Source: Badan Kepegawaian Pendidikan dan Pelatihan Kabupaten Boalemo/ Employment and Training Board of Boalemo

Tabel
Table 2.3.3

**Jumlah Pegawai Negeri Sipil Menurut Tingkat
Kepangkatan dan Jenis Kelamin di Kabupaten Boalemo,
Desember 2018 dan Desember 2019**
*Number of Civil Servants by Hierarchy and Sex in Boalemo
Regency, December 2018 and December 2019*

Pangkat/Golongan/Ruang Hierarchy	2018		
	Laki-laki Male	Perempuan Female	Jumlah Total
(1)	(2)	(3)	(4)
1. I/A (Juru Muda)	5	–	5
2. I/B (Juru Muda Tingkat I)	5	1	6
3. I/C (Juru)	6	3	9
4. I/D (Juru Tingkat I)	8	4	12
Golongan I/Range I	24	8	32
5. II/A (Pengatur Muda)	68	48	116
6. II/B (Pengatur Muda Tingkat I)	85	81	166
7. II/C (Pengatur)	183	238	421
8. II/D (Pengatur Tingkat I)	68	83	151
Golongan II/Range II	404	450	854
9. III/A (Penata Muda)	182	385	567
10. III/B (Penata Muda Tingkat I)	158	372	530
11. III/C (Penata)	172	247	419
12. III/D (Penata Tingkat I)	146	204	350
Golongan III/Range III	658	1208	1866
13. IV/A (Pembina)	75	132	207
14. IV/B (Pembina Tingkat I)	43	103	146
15. IV/C (Pembina Utama Muda)	12	4	16
16. IV/D (Pembina Utama Madya)	1	–	1
17. IV/E (Pembina Utama)	–	–	–
Golongan IV/Range IV	131	239	370
Jumlah/Total	1217	1905	3 122

Lanjutan Tabel/*Continued Table 2.3.3*

Pangkat/Golongan/Ruang <i>Hierarchy</i>	2019		
	Laki-laki <i>Male</i>	Perempuan <i>Female</i>	Jumlah <i>Total</i>
(1)	(5)	(6)	(7)
1. I/A (Juru Muda)	3	0	3
2. I/B (Juru Muda Tingkat I)	5	0	5
3. I/C (Juru)	5	2	7
4. I/D (Juru Tingkat I)	9	1	10
Golongan I/Range I	22	3	25
5. II/A (Pengatur Muda)	59	45	104
6. II/B (Pengatur Muda Tingkat I)	84	70	154
7. II/C (Pengatur)	168	229	397
8. II/D (Pengatur Tingkat I)	65	81	146
Golongan II/Range II	376	425	801
9. III/A (Penata Muda)	190	374	564
10. III/B (Penata Muda Tingkat I)	171	421	592
11. III/C (Penata)	176	285	461
12. III/D (Penata Tingkat I)	138	230	368
Golongan III/Range III	675	1 310	1 985
13. IV/A (Pembina)	87	134	221
14. IV/B (Pembina Tingkat I)	42	109	151
15. IV/C (Pembina Utama Muda)	15	4	19
16. IV/D (Pembina Utama Madya)	1	0	1
17. IV/E (Pembina Utama)	–	–	–
Golongan IV/Range IV	145	247	392
Jumlah/Total	1 218	1 985	3 203

Catatan/Note: Data yang ada merupakan PNS Pemerintah Daerah/ The existing data are local government civil servant
 Sumber/Source: Badan Kepegawaian Pendidikan dan Pelatihan Kabupaten Boalemo/ Employment and Training Board of Boalemo

Tabel
Table 2.3.4**Jumlah Pegawai Negeri Sipil Menurut Dinas/Instansi dan Golongan di Kabupaten Boalemo, 2019**
Number of of Civil Servants by Institution/Office and Level in Boalemo Regency, 2019

Pangkat/Golongan/Ruang Hierarchy	Golongan/Level				Jumlah Total
	I	II	III	IV	
(1)	(2)	(3)	(4)	(5)	(6)
SEKRETARIAT DAERAH	–	–	–	7	7
BAGIAN PEMERINTAHAN	–	7	7	1	15
BAGIAN HUKUM & ORGANISASI	–	2	8	1	11
BAGIAN HUMAS & PROTOKOLER	–	4	7	–	11
BAGIAN KEUANGAN	–	4	4	–	8
BAGIAN UMUM	2	10	12	7	31
BAGIAN KESEJAHTERAAN RAKYAT (KESRA)	–	5	5	1	11
BAGIAN PEREKONOMIAN & PEMBANGUNAN	–	5	5	1	11
BAGIAN PENGADAAN BARANG & JASA	–	1	7	1	9
BAGIAN SEKRETARIAT KORPRI	–	2	4	1	7
SEKRETARIAT DPRD	1	20	13	5	39
SEKRETARIAT KPU	–	6	7	1	14
INSPEKTORAT	–	4	9	4	17
BADAN PERENCANAAN, PENELITIAN DAN PENGEMBANGAN DAERAH (BAPPPEDA)	–	7	21	1	29
BADAN KEUANGAN ASET DAERAH (BKAD)	1	21	35	2	59
BKD-DIKLAT	2	3	24	2	31
BPBD	3	11	20	2	36
BADAN NARKOTIKA NASIONAL	–	5	8	2	15
DINAS PEKERJAAN UMUM & TATA RUANG	2	21	23	2	48
DINAS PERUMAHAN RAKYAT, KAWASAN PEMUKIMAN, PERHUBUNGAN DAN PERTANAHAN	1	28	30	3	62
DINAS SOSIAL PEMBERDAYAAN MASYARAKAT & DESA	–	10	25	2	37

Lanjutan Tabel/*Continued Table 2.3.4*

Pangkat/Golongan/Ruang Hierarchy	Golongan/Level				Jumlah Total
	I	II	III	IV	
(1)	(2)	(3)	(4)	(5)	(6)
DINAS PARIWISATA & KEBUDAYAAN	1	12	26	1	40
DINAS LINGKUNGAN HIDUP DAN KEHUTANAN	–	7	11	3	21
DINAS PENDIDIKAN, KEPEMUDAAN DAN OLAHRAGA	1	23	28	9	61
DINAS KOMUNIKASI INFORMATIKA, STATISTIK DAN PERSANDIAN	–	9	11	3	23
DINAS PERPUSTAKAAN & ARSIP DAERAH	–	12	13	5	30
DINAS KESEHATAN	–	15	44	5	64
DINAS KELAUTAN & PERIKANAN	–	15	26	2	43
DINAS PENANAMAN MODAL, ENERGI & SUMBERDAYA MINERAL	–	2	20	2	24
DINAS PENGENDALIAN KEPENDUDUKAN, KELUARGA BERENCANA, PEMBERDAYAAN PEREMPUAN DAN PERLINDUNGAN ANAK	–	7	18	3	28
DINAS TRANSMIGRASI & NAKER	1	19	12	2	34
DINAS KOPERASI, USAHA KECIL DAN MENENGAH (UKM), PERINDUSTRIAN DAN PERDAGANGAN	–	15	22	4	41
DINAS PERTANIAN	1	14	29	4	48
DINAS PANGAN	–	5	16	5	26
DINAS KEPENDUDUKAN & PENCATATAN SIPIL	1	14	17	3	35
KANTOR KESATUAN BANGSA DAN POLITIK	–	12	8	–	20
SANGGAR KEGIATAN BELAJAR (SKB)	–	2	–	–	2
SATUAN POLISI PAMONG PRAJA	2	23	14	4	43
KANTOR CAMAT PAGUYAMAN PANTAI	–	11	10	–	21
KANTOR CAMAT PAGUYAMAN	–	14	21	2	37

Lanjutan Tabel/Continued Table 2.3.4

Pangkat/Golongan/Ruang Hierarchy	Golongan/Level				Jumlah Total
	I	II	III	IV	
(1)	(2)	(3)	(4)	(5)	(6)
KANTOR CAMAT WONOSARI	–	5	22	1	28
KANTOR CAMAT TILAMUTA	1	11	18	1	31
KANTOR CAMAT BOTUMOITO	–	18	19	2	39
KANTOR CAMAT DULUPI	1	10	13	2	26
KANTOR CAMAT MANANGGU	–	11	17	3	31
PUSKESMAS KECAMATAN PAGUYAMAN PANTAI	–	9	–	–	9
PUSKESMAS KECAMATAN PAGUYAMAN	2	15	2	–	19
PUSKESMAS BERLIAN KECAMATAN PAGUYAMAN	–	8	1	–	9
PUSKESMAS BONGO NOL KECAMATAN PAGUYAMAN	–	19	4	–	23
PUSKESMAS TILAMUTA	–	14	4	–	18
PUSKESMAS MANANGGU	–	11	2	–	13
PUSKESMAS PANGI KECAMATAN DULUPI	–	7	3	–	10
PUSKESMAS DULUPI	–	5	2	–	7
PUSKESMAS BOTUMOITO	–	7	3	–	10
PUSKESMAS BONGO II KECAMATAN WONOSARI	–	14	2	–	16
PUSKESMAS SARITANI KECAMATAN WONOSARI	–	5	4	–	9
RSUDTN	–	40	26	2	68
STAF adm.SEKOLAH	2	81	32	–	115
TENAGA GURU	–	38	882	231	1151
TENAGA PENGAWAS	–	–	1	29	30
TENAGA MEDIS	–	57	229	15	301

Lanjutan Tabel/*Continued Table 2.3.4*

Pangkat/Golongan/Ruang <i>Hierarchy</i>	Golongan/Level				Jumlah <i>Total</i>
	I	II	III	IV	
(1)	(2)	(3)	(4)	(5)	(6)
TENAGA PENYULUH	–	9	59	1	69
GURU PAMONG	–	–	4	1	5
AUDITOR	–	–	16	1	17
JUMLAH TOTAL	25	801	1985	392	3203

Catatan/Note: Data yang ada merupakan PNS Pemerintah Daerah/ The existing data are local government civil servant

Sumber/Source: Badan Kepegawaian Pendidikan dan Pelatihan Kabupaten Boalemo/Employment and Training Board of Boalemo

2.4 KEUANGAN PEMERINTAH GOVERNMENT FINANCE

Tabel 2.4.1 Realisasi Pendapatan Pemerintah Kabupaten Boalemo Menurut Jenis Pendapatan (ribu rupiah), 2016–2019
Actual Boalemo Regency Government Revenues by Kind of Revenues (thousand rupiahs), 2016–2019

Jenis Pendapatan/Kind of Revenues	2016	2017
(1)	(2)	(3)
1. Pendapatan Asli Daerah (PAD)/Regional Revenue	48,794,270,892.61	71,687,164,839.14
1.1 Pajak Daerah/Regional Tax	5,873,819,775.00	6,194,135,518.00
1.2 Retribusi Daerah/Regional Retribution	2,028,891,078.00	1,933,567,555.00
1.3 Hasil Perusahaan Milik Daerah dan Pengelolaan Kekayaan Daerah yang Dipisahkan/Regional-Owned Company Revenue and Separated Management of Regional Wealth	3,827,745,236.00	5,356,013,790.00
1.4 Lain-lain PAD yang Sah/Other Regional Revenue	37,063,814,803.61	58,203,447,976.14
2. Dana Perimbangan/Balance Funds	647,891,440,112.00	674,265,495,460.00
2.1 Bagi Hasil Pajak/Tax Sharing Revenue	11,564,174,005.00	9,131,809,135.00
2.2 Bagi Hasil Bukan Pajak/Sumber Daya Alam/Non-Tax Sharing Revenue/Natural Resources	767,912,995.00	766,132,138.00
2.3 Dana Alokasi Umum/General Allocation Fund	460,627,546,000.00	452,535,801,000.00
2.4 Dana Alokasi Khusus/Special Allocation Fund	174,931,807,112.00	211,831,753,187.00
3. Lain-lain Pendapatan yang Sah/Other Revenue	89,251,834,306.00	98,682,057,503.00
3.1 Pendapatan Hibah/Grant	12,253,350,900.00	6,908,817,600.00
3.2 Dana Darurat/Emergency Fund	0.00	0.00
3.3 Dana Bagi Hasil Pajak dari Provinsi dan Pemerintah Daerah Lainnya/Tax Sharing Revenue from Provincial and Other Regional Governments	16,623,489,006.00	17,155,211,903.00
3.4 Dana Penyesuaian dan Otonomi Daerah/Regional Adjustment and Autonomy Fund	57,216,975,000.00	73,060,780,000.00
3.5 Bantuan Keuangan dari Provinsi atau Pemerintah Daerah Lainnya/Financial Assistance from Provincial or Other Regional Governments	3,158,019,400.00	1,557,248,000.00
3.6 Lainnya/Others	0.00	0.00
Jumlah/Total	785,937,545,310.61	844,634,717,802.14

Lanjutan Tabel/*Continued Table 2.4.1*

Jenis Pendapatan/ <i>Kind of Revenues</i>	2018	2019
(1)	(4)	(5)
1. Pendapatan Asli Daerah (PAD)/<i>Regional Revenue</i>	56,019,131,871.56	70,712,731,016.04
1.1 Pajak Daerah/ <i>Regional Tax</i>	8,517,094,524.00	20,124,469,479.00
1.2 Retribusi Daerah/ <i>Regional Retribution</i>	1,828,633,923.00	2,157,141,891.00
1.3 Hasil Perusahaan Milik Daerah dan Pengelolaan Kekayaan Daerah yang Dipisahkan/ <i>Regional-Owned Company Revenue and Separated Management of Regional Wealth</i>	8,363,486,753.00	9,955,497,116.00
1.4 Lain-lain PAD yang Sah/ <i>Other Regional Revenue</i>	37,309,916,671.56	38,475,622,530.04
2. Dana Perimbangan/<i>Balance Funds</i>	670,704,338,538.00	663,130,591,243.00
2.1 Bagi Hasil Pajak/ <i>Tax Sharing Revenue</i>	7,820,521,943.00	6,779,242,831.00
2.2 Bagi Hasil Bukan Pajak/Sumber Daya Alam/ <i>Non-Tax Sharing Revenue/Natural Resources</i>	758,559,471.00	707,910,600.00
2.3 Dana Alokasi Umum/ <i>General Allocation Fund</i>	452,535,801,000.00	471,578,143,000.00
2.4 Dana Alokasi Khusus/ <i>Special Allocation Fund</i>	209,589,456,124.00	184,065,294,812.00
3. Lain-lain Pendapatan yang Sah/<i>Other Revenue</i>	113,873,858,543.00	138,620,094,081.00
3.1 Pendapatan Hibah/ <i>Grant</i>	23,256,720,000.00	28,491,720,000.00
3.2 Dana Darurat/ <i>Emergency Fund</i>	0.00	0.00
3.3 Dana Bagi Hasil Pajak dari Provinsi dan Pemerintah Daerah Lainnya/ <i>Tax Sharing Revenue from Provincial and Other Regional Governments</i>	17,649,559,543.00	19,811,227,081.00
3.4 Dana Penyesuaian dan Otonomi Daerah/ <i>Regional Adjustment and Autonomy Fund</i>	72,967,579,000.00	90,317,147,000.00
3.5 Bantuan Keuangan dari Provinsi atau Pemerintah Daerah Lainnya/ <i>Financial Assistance from Provincial or Other Regional Governments</i>	0.00	0.00
3.6 Lainnya/ <i>Others</i>	0.00	0.00
Jumlah/<i>Total</i>	840,597,328,952.56	872,463,416,340.04

Sumber/*Source*: Badan Keuangan dan Aset Daerah (BKAD) Kabupaten Boalemo/*Regional Agency of Financial Management*

Tabel
Table 2.4.2**Realisasi Belanja Pemerintah Kabupaten Boalemo
Menurut Jenis Belanja (ribu rupiah), 2016–2019
Actual Boalemo Regency Government Expenditures by Kind
of Expenditures (thousand rupiahs), 2016–2019**

Jenis Pendapatan Kind of Revenues	2016	2017
(1)	(2)	(3)
1. Belanja Tidak Langsung/Indirect Expenditures	382,149,038,469.00	362,199,875,512.00
1.1 Belanja Pegawai/Personnel Expenditures	270,104,418,404.00	249,541,440,131.00
1.2 Belanja Bunga/Interest Expenditures	3,777,501,893.00	2,528,231,486.00
1.3 Belanja Subsidi/Subsidies Expenditures	0.00	0.00
1.4 Belanja Hibah/Grant Expenditures	28,195,745,550.00	14,529,364,679.00
1.5 Belanja Bantuan Sosial/Social Aid Expenditures	0.00	0.00
1.6 Belanja Bagi Hasil/Sharing Fund Expenditure	0.00	0.00
1.7 Belanja Bantuan Keuangan/Financial Aids Expenditures	79,947,589,622.00	95,446,326,216.00
1.8 Belanja Tidak Terduga/Unpredicted Expenditures	123,783,000.00	154,513,000.00
2. Belanja Langsung/Direct Expenditures	376,593,583,317.02	448,456,724,764.07
2.1 Belanja Pegawai/Personnel Expenditures	0.00	54,704,597,373.00
2.2 Belanja Barang dan Jasa/Goods and Services Expenditures	189,024,529,461.02	172,754,930,032.96
2.3 Belanja Modal/Capital Expenditure	187,569,053,856.00	220,997,197,358.11
Jumlah/Total	758,742,621,786.02	810,656,600,276.07

Lanjutan Tabel/*Continued Table 2.4.2*

Jenis Pendapatan <i>Kind of Revenues</i>	2018	2019
(1)	(4)	(5)
1. Belanja Tidak Langsung/<i>Indirect Expenditures</i>	407,619,202,196.00	443,074,778,518.00
1.1 Belanja Pegawai/ <i>Personnel Expenditures</i>	273,268,679,374.00	291,940,781,699.00
1.2 Belanja Bunga/ <i>Interest Expenditures</i>	442,249,642.00	0.00
1.3 Belanja Subsidi/ <i>Subsidies Expenditures</i>	0.00	0.00
1.4 Belanja Hibah/ <i>Grant Expenditures</i>	12,830,035,000.00	9,840,035,750.00
1.5 Belanja Bantuan Sosial/ <i>Social Aid Expenditures</i>	0.00	84,000,000.00
1.6 Belanja Bagi Hasil/ <i>Sharing Fund Expenditure</i>	0.00	2,158,450,000.00
1.7 Belanja Bantuan Keuangan/ <i>Financial Aids Expenditures</i>	120,695,089,116.00	138,878,506,569.00
1.8 Belanja Tidak Terduga/ <i>Unpredicted Expenditures</i>	383,149,064.00	173,004,500.00
2. Belanja Langsung/<i>Direct Expenditures</i>	455,829,073,713.80	450,093,592,262.91
2.1 Belanja Pegawai/ <i>Personnel Expenditures</i>	63,437,987,883.80	67,808,794,997.00
2.2 Belanja Barang dan Jasa/ <i>Goods and Services Expenditures</i>	190,798,605,970.60	195,996,146,994.03
2.3 Belanja Modal/ <i>Capital Expenditure</i>	201,592,479,859.40	186,288,650,271.88
Jumlah/<i>Total</i>	863,448,275,909.80	893,168,370,780.91

Sumber/*Source*: Badan Keuangan dan Aset Daerah (BKAD) Kabupaten Boalemo/*Regional Agency of Financial Management*

3

KEPENDUDUKAN DAN KETENAGAKERJAAN
POPULATION AND EMPLOYMENT

4,22 PERSEN PENDUDUK USIA 10+

DI KABUPATEN BOALEMO

BERIJAZAH TERTINGGI **PERGURUAN TINGGI**



PENJELASAN TEKNIS

TECHNICAL NOTES

1. Sumber utama data kependudukan adalah sensus penduduk yang dilaksanakan setiap sepuluh tahun sekali. Sensus penduduk telah dilaksanakan sebanyak enam kali sejak Indonesia merdeka, yaitu tahun 1961, 1971, 1980, 1990, 2000, dan 2010.

Di dalam sensus penduduk, pencacahan dilakukan terhadap seluruh penduduk yang berdomisili di wilayah teritorial Indonesia termasuk warga negara asing kecuali anggota korps diplomatik negara sahabat beserta keluarganya.

Metode pengumpulan data dalam sensus dilakukan dengan wawancara antara petugas sensus dengan responden dan juga melalui e-census. Pencatatan penduduk menggunakan konsep usual residence, yaitu konsep di mana penduduk biasa bertempat tinggal. Bagi penduduk yang bertempat tinggal tetap dicacah di mana mereka biasa tinggal, sedangkan untuk penduduk yang tidak bertempat tinggal tetap dicacah di tempat di mana mereka ditemukan petugas sensus pada malam 'Hari Sensus'. Termasuk penduduk yang tidak bertempat tinggal tetap adalah tuna wisma, awak kapal berbendera Indonesia, penghuni perahu/rumah apung, masyarakat terpencil/terasing,

1. *The main source of demographic data is population census, which is conducted every ten years. Population Census has been conducted six times since Indonesia's independence: 1961, 1971, 1980, 1990, 2000, and 2010.*

The population census enumerates all residents who domicile in the entire territory of Indonesia including foreign citizens except the diplomatic corps members and their families.

The method of data collection in a population census involves interviewing respondents and conducting e-census. Enumeration of the population uses the concept of "usual residence", which is the concept of "places where people usually live". De jure was applied to the permanent residents, while de factowas applied to non-permanent residents. The permanent residents were enumerated in place where they normally live, the non-permanent residents were enumerated where they were found by the enumerators, on the night of 'Census Date'. The non permanent residents include homeless people, ship crew, boat people, remote area community, and internally displaced persons. Those who had permanent residence and had been travelling away from their home for six months or more were not enumerated in their permanent

dan pengungsi. Bagi mereka yang mempunyai tempat tinggal tetap dan sedang bepergian ke luar wilayah lebih dari enam bulan, tidak dicacah di tempat tinggalnya, tetapi dicacah di tempat tujuannya. Untuk tahun yang tidak dilaksanakan sensus penduduk, data kependudukan diperoleh dari hasil proyeksi penduduk. Proyeksi penduduk merupakan suatu perhitungan ilmiah yang didasarkan pada asumsi dari komponen-komponen perubahan penduduk, yaitu kelahiran, kematian, dan migrasi. Proyeksi penduduk Indonesia 2010–2035 menggunakan data dasar penduduk hasil SP2010.

place, but in the place where they were during the census.

For the periods where the population census is not conducted, population projection is done to estimate population during those years. The population projection is an estimate based on the demographic components, such as birth, death, and migration. Indonesia's 2010–2035 population projection used the 2010 Population Census as the base population.

2. Penduduk Indonesia adalah semua orang yang berdomisili di wilayah teritorial Indonesia selama 6 bulan atau lebih dan atau mereka yang berdomisili kurang dari 6 bulan tetapi bertujuan menetap.
 3. Laju pertumbuhan penduduk adalah angka yang menunjukkan persentase pertambahan penduduk dalam jangka waktu tertentu.
 4. Kepadatan penduduk adalah rasio banyaknya penduduk per kilometer persegi.
 5. Rasio jenis kelamin adalah perbandingan antara penduduk
2. *The population of Indonesia are all residents of the entire territory of Indonesia who have stayed for six months or longer, and those who intended to stay more than six months even though their length of stay is less than six months.*
 3. *The growth rate of population is the number that show percentage of population growth within a specified period.*
 4. *Population density is ratio of population per square kilometer.*
 5. *Sex ratio is the ratio of male populations to female populations*

laki-laki dan penduduk perempuan pada suatu wilayah dan waktu tertentu. Biasanya dinyatakan dengan banyaknya penduduk laki-laki untuk 100 penduduk perempuan.

in a given area and time, usually expressed as the number of males for every 100 females.

6. Distribusi penduduk adalah pola persebaran penduduk di suatu wilayah, baik berdasarkan batas-batas geografis maupun berdasarkan batas-batas administrasi pemerintahan.
 7. Komposisi penduduk adalah pola persebaran penduduk menurut karakteristiknya, contoh: penduduk menurut kelompok umur, penduduk menurut jenis kelamin
 8. Rumah tangga adalah seseorang atau sekelompok orang yang mendiami sebagian atau seluruh bangunan fisik/sensus dan biasanya tinggal bersama serta pengelolaan makan dari satu dapur. Yang dimaksud makan dari satu dapur adalah jika pengurusan kebutuhan sehari-harinya dikelola bersama-sama menjadi satu.
 9. Anggota rumah tangga adalah semua orang yang biasanya bertempat tinggal di suatu rumah tangga, baik yang berada di rumah pada waktu pencacahan maupun yang sementara tidak ada.
6. *Population distribution is the pattern of population distribution in an area, either by geographic boundaries or by government administrative boundaries.*
 7. *Population composition is the pattern of population distribution by its characteristics, example: population by age group, population by sex*
 8. *Household is an individual or group of people living in a physical/census building unit or part of it and usually commit on a common provision for food and other essentials of living. Common provision for food means one organising daily needs for all of household members.*
 9. *Household member are those who usually lives in a household regardless of their location at the time of enumeration.*

10. Rata-rata anggota rumah tangga adalah angka yang menunjukkan rata-rata jumlah anggota rumah tangga per rumah tangga.
 11. Penduduk usia kerja adalah penduduk yang berumur 15 tahun ke atas.
 12. Angkatan kerja adalah penduduk usia kerja (15 tahun ke atas) yang bekerja, punya pekerjaan namun sementara tidak bekerja, dan pengangguran.
 13. Bekerja adalah kegiatan ekonomi yang dilakukan oleh seseorang dengan maksud memperoleh atau membantu memperoleh pendapatan atau keuntungan dan lamanya bekerja paling sedikit 1 jam secara terus menerus dalam seminggu yang lalu (termasuk pekerja keluarga tanpa upah yang membantu dalam suatu usaha/kegiatan ekonomi).
 14. Jumlah jam kerja seluruhnya adalah jumlah jam kerja yang digunakan untuk bekerja (tidak termasuk jam kerja istirahat resmi dan jam kerja yang digunakan untuk hal-hal di luar pekerjaan).
 15. Lapangan usaha adalah bidang kegiatan dari pekerjaan/tempat bekerja di mana seseorang bekerja. Klasifikasi lapangan usaha mengikuti Klasifikasi Baku
10. *Average household size is the average number of household members per household.*
 11. *Working age population is persons of 15 years and over.*
 12. *Labor force or economically active are persons of 15 years and over, who in the previous week were working, temporarily absent from work but having jobs, and unemployment.*
 13. *Working is economic activity conducted by a person and intended to earn income by doing work or helping to do work at least one hour continuously during the reference week (including unpaid family worker/s for any economic activity).*
 14. *Total working hours is the total hours spent by an employee to perform all jobs (excluding the time used for other activities which are not classified as work).*
 15. *Industry is field of a person's activity or establishment. The classification of industries follows the Indonesia Standard Industrial Classification (KBLI) in one digit.*

Lapangan Usaha Indonesia (KBLI) dalam 1 digit.

- | | |
|--|---|
| <p>16. Status pekerjaan adalah kedudukan seseorang dalam unit usaha/kegiatan dalam melakukan pekerjaan.</p> | <p>16. <i>Employment status is the status of a person at his place of work or establishment where he was employed.</i></p> |
| <p>17. Berusaha sendiri tanpa dibantu orang lain adalah bekerja atau berusaha dengan menanggung risiko secara ekonomis, yaitu dengan tidak kembalinya ongkos produksi yang telah dikeluarkan dalam rangka usahanya tersebut, serta tidak menggunakan pekerja dibayar maupun pekerja tak dibayar, termasuk yang sifat pekerjaannya memerlukan teknologi atau keahlian khusus.</p> | <p>17. <i>Own-account worker is a person who works at his own risk without assisted by paid per mount worker or unpaid worker include technical job or skill job.</i></p> |
| <p>18. Berusaha dibantu buruh tidak tetap/buruh tidak dibayar adalah bekerja atau berusaha atas risiko sendiri, dan menggunakan buruh/pekerja tak dibayar dan atau buruh/pekerja tidak tetap.</p> | <p>18. <i>Employer assisted by temporary workers/unpaid worker is a person who works at his own risk and assisted by temporary worker/unpaid worker.</i></p> |
| <p>19. Berusaha dibantu buruh tetap/buruh dibayar adalah berusaha atas risiko sendiri dan mempekerjakan paling sedikit satu orang buruh/pekerja tetap yang dibayar.</p> | <p>19. <i>Employer assisted by permanent workers/paid workers is a person who does his business at her/his own risk at least one assisted by paid permanent worker.</i></p> |
| <p>20. Buruh/karyawan/pegawai adalah seseorang yang bekerja pada orang lain atau instansi/kantor/perusahaan secara tetap dengan menerima upah/gaji baik berupa</p> | <p>20. <i>Employee is a person who work permanently for other people or institution/office/ company and gains some money/cash or goods as wage/salary. Labor who have</i></p> |

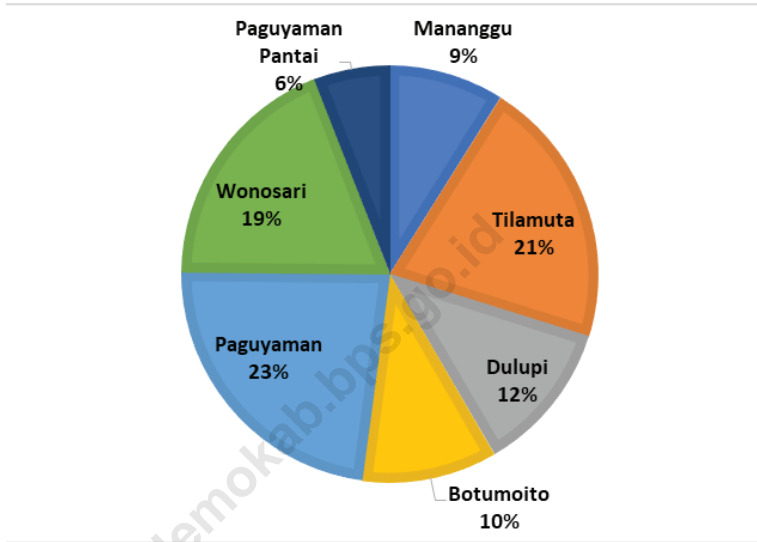
uang maupun barang. Buruh yang tidak mempunyai majikan tetap, tidak digolongkan sebagai buruh/karyawan, tetapi sebagai pekerja bebas. Seseorang dianggap memiliki majikan tetap jika memiliki 1 (satu) majikan (orang/rumah tangga) yang sama dalam sebulan terakhir, khusus pada sektor bangunan batasannya tiga bulan. Apabila majikannya instansi/lembaga, boleh lebih dari satu.

21. Pekerja bebas adalah seseorang yang bekerja pada orang lain/ majikan/institusi yang tidak tetap (lebih dari 1 majikan dalam sebulan terakhir) di usaha pertanian baik berupa usaha rumah tangga maupun bukan usaha rumah tangga, ataupun di nonpertanian atas dasar balas jasa dengan menerima upah atau imbalan baik berupa uang maupun barang, dan baik dengan sistem pembayaran harian maupun borongan
22. Pekerja tak dibayar adalah seseorang yang bekerja membantu usaha untuk memperoleh penghasilan/keuntungan yang dilakukan oleh salah seorang anggota rumah tangga atau bukan anggota rumah tangga tanpa mendapat upah/gaji baik berupa uang maupun barang.

no permanent employer is not categorized as a laborer/ worker/ employee but casual worker. A laborer in general is considered to have a permanent employer if he has the same employer during the past month, particularly for building construction sector is 3 months. If the employer is an institution, more than 1 (one) employer is allowed.

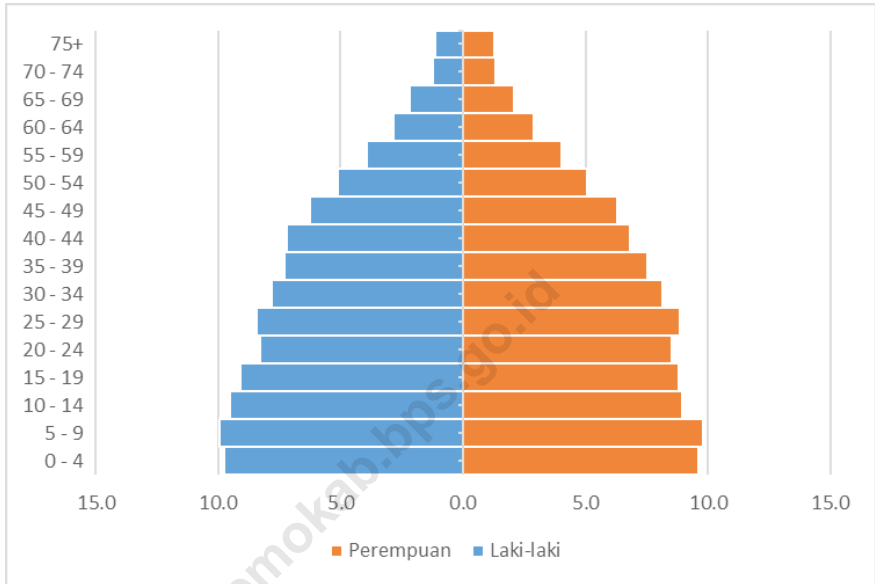
21. *Casual employee is a person who does not work permanently for other people/employer/ institution (more than 1 employer during the last 1 month) in agricultural sector, either home industry or not home industry, or in non-agricultural sector based on remuneration paid with money or goods, and based on daily or contact payment system.*
22. *Unpaid worker is a person who intended to work without pay either with money or good, in an establishment run by other members of the family, relative or neighbour.*

Gambar 3.1 **Persentase Jumlah Penduduk Kabupaten Boalemo Menurut Kecamatan (%),2019**
Population Percentage of Boalemo Regency by Subdistrict (%) , 2019



Sumber/Source : Dinas Kependudukan dan Pencatatan Sipil Kabupaten Boalemo/Population and Civil Registration Agency of Boalemo Regency

Gambar 3.2 Piramida Penduduk Kabupaten Boalemo (Hasil Proyeksi Penduduk), 2019
Figures 3.2 Population Pyramid of Boalemo Regency (Result of Population Project), 2019



Sumber/Source : Badan Pusat Statistik/ BPS-Statistics Indonesia

**3.1 PENDUDUK
POPULATION**

Tabel 3.1.1 Penduduk, Laju Pertumbuhan Penduduk per Tahun, Distribusi Persentase Penduduk, Kepadatan Penduduk, Rasio Jenis Kelamin Penduduk Menurut Kecamatan di Kabupaten Boalemo, 2019
Population, Annual Population Growth Rate, Percentage Distribution of Population, Population Density, and Population Sex Ratio by Subdistrict in Boalemo Regency, 2019

Kecamatan <i>Subdistrict</i>	Penduduk <i>Population</i>	Laju Pertumbuhan Penduduk per Tahun 2018–2019 <i>Annual Population Growth Rate (%) 2018–2019</i>
(1)	(2)	(3)
Mananggu	13 180	-0,34
Tilamuta	30 873	-0,14
Dulupi	17 380	0,86
Botumoito	15 558	0,19
Paguyaman	33 999	0,80
Wonosari	28 051	2,14
Paguyaman Pantai	8 641	1,09
Boalemo		
Hasil Registrasi/ <i>Registration Result</i>	147 682	0,71
Hasil Proyeksi ¹ / <i>Projection Result</i>	167 024	2,74

Lanjutan Tabel/*Continued Table 3.1.1*

Kecamatan <i>Subdistrict</i>	Persentase Penduduk <i>Percentage of Total Population</i>	Kepadatan Penduduk per km ² <i>Population Density per sq.km</i>
(1)	(7)	(8)
Manangu	8,92	43,82
Tilamuta	20,91	163,02
Dulupi	11,77	57,98
Botumoito	10,53	31,53
Paguyaman	23,02	174,13
Wonosari	18,99	118,92
Paguyaman Pantai	5,85	73,97
Boalemo		
Hasil Registrasi/ <i>Registration Result</i>	100,00	80,64
Hasil Proyeksi ¹ / <i>Projection Result</i>	100,00	91,20

Lanjutan Tabel/*Continued Table* 3.1.1

Kecamatan <i>Subdistrict</i>	Rasio Jenis Kelamin <i>Population Sex Ratio</i>
(1)	(11)
Manangu	105,30
Tilamuta	102,21
Dulupi	104,21
Botumoitto	103,88
Paguyaman	103,38
Wonosari	105,77
Paguyaman Pantai	106,38
Boalemo	
Hasil Registrasi/ <i>Registration Result</i>	104,08
Hasil Proyeksi ¹ / <i>Projection Result</i>	102,87

Catatan/*Note*: ¹Data dari Hasil Proyeksi Penduduk Indonesia 2015–2045 (Pertengahan tahun/Juni)/*Data from the result of Indonesia Population Projection 2015–2045 (mid year/June)*

Sumber/*Source*: Dinas Kependudukan dan Pencatatan Sipil Kabupaten Boalemo/*Population and Civil Registration Agency of Boalemo Regency*

Tabel 3.1.2 Jumlah Penduduk Kabupaten Boalemo Menurut Kelompok Umur, 2019
Table Population of Boalemo Regency by Age Group, 2019

Partai Politik Political Party	Jenis Kelamin/ Sex		Jumlah Total
	Laki-laki Male	Perempuan Female	
(1)	(2)	(3)	(4)
0 - 4	8 246	7 909	16 155
5 - 9	8 437	8 058	16 495
10 - 14	8 065	7 388	15 453
15 - 19	7 695	7 258	14 953
20 - 24	6 996	7 019	14 015
25 - 29	7 129	7 281	14 410
30 - 34	6 597	6 707	13 304
35 - 39	6 179	6 197	12 376
40 - 44	6 109	5 637	11 746
45 - 49	5 297	5 172	10 469
50 - 54	4 339	4 186	8 525
55 - 59	3 310	3 313	6 623
60 - 64	2 398	2 394	4 792
65 - 69	1 825	1 732	3 557
70 - 74	1 037	1 089	2 126
75+	969	1 056	2 025
Boalemo	84 628	82 396	162 181

Catatan/Note: ¹Data dari Hasil Proyeksi Penduduk Indonesia 2015–2045 (Pertengahan tahun/Juni)/Data from the result of Indonesia Population Projection 2015–2045 (mid year/June)

Sumber/Source: Badan Pusat Statistik/ BPS-Statistics Indonesia

Tabel 3.1.3
Table

Proporsi Penduduk Usia 25+ yang Pernah Kawin Menurut Jenis Kelamin dan Usia Perkawinan Pertama di Kabupaten Boalemo, 2019
Proportion of Ever Married People Aged 25+ by Sex and First Marriage Age in Boalemo Regency, 2019

Usia Kawin Pertama <i>First Marriage Age</i>	Jenis Kelamin/ Sex	
	Laki-laki <i>Male</i>	Perempuan <i>Female</i>
(1)	(2)	(3)
< 16	0,11	8,22
16 - 24	62,41	79,41
25+	37,48	12,37
Jumlah/Total	100,00	100,00

Sumber/Source: BPS Kabupaten Boalemo/ BPS-Statistics of Boalemo Regency

Tabel 3.1.4 **Persentase Penduduk Usia 10+ Menurut Karakteristik dan Status Perkawinan di Kabupaten Boalemo, 2019**
Percentage of Population Aged 10+ by Characteristics and Marital Status in Boalemo Regency, 2019

Karakteristik Characteristics	Status Perkawinan/ Marital Status			Jumlah Total
	Belum Kawin Never Married	Kawin Married	Cerai Divorced	
(1)	(2)		(3)	(4)
Jenis Kelamin				
Laki-Laki	34,63	61,21	4,16	100,00
Perempuan	25,94	63,80	10,26	100,00
Pendidikan				
SD ke bawah	28,60	61,93	9,47	100,00
SMP ke atas	33,61	63,54	2,85	100,00
Boalemo	30,34	62,49	7,17	100,00

Sumber/Source: BPS Kabupaten Boalemo/ BPS-Statistics of Boalemo Regency

Tabel 3.1.5 **Persentase Penduduk Usia 10+ Menurut Ijazah Tertinggi di Kabupaten Boalemo, 2019**
Percentage of Population Aged 10 Years and Over by Highest Educational Certificate in Boalemo Regency, 2019

Ijazah Tertinggi Highest Educational Certificate	2016	2017	2018	2019
(1)	(2)	(3)	(4)	(5)
Tidak Punya Ijazah <i>Have No Educational Certificate</i>	47,47	41,52	39,38	40,54
Sekolah Dasar <i>Elementary School</i>	26,20	30,09	30,18	24,74
Sekolah Menengah Pertama <i>Junior High School</i>	11,66	13,42	11,28	13,93
Sekolah Menengah Atas <i>Senior High School</i>	9,69	12,16	13,74	16,56
Perguruan Tinggi <i>College</i>	4,98	2,81	5,42	4,22

Sumber/Source: BPS Kabupaten Boalemo/ *BPS-Statistics of Boalemo Regency*

Tabel 3.1.6 Jumlah Surat Nikah yang Diterbitkan Menurut Kecamatan di Kabupaten Boalemo, 2015-2019
Number of Marriage Certificate by Subdistrict in Boalemo Regency, 2015-2019

Kecamatan Subdistrict	Tahun/Year				
	2015	2016	2017	2018	2019
(1)	(2)	(3)	(4)	(5)	(6)
Mananggu	101	74	101	103	94
Tilamuta	296	234	251	259	216
Dulupi	170	109	153	154	146
Botumoito	181	88	135	139	109
Paguyaman	223	230	272	273	268
Wonosari	205	171	204	201	200
Paguyaman Pantai	51	42	54	54	86
Boalemo	1 227	948	1 170	1 183	1 304

Sumber/Source: Kementerian Agama Kantor Wilayah Kabupaten Boalemo/ Ministry of Religious Affairs of Boalemo Regency

**3.2 KETENAGAKERJAAN
EMPLOYMENT**

Tabel 3.2.1 Jumlah Penduduk Berumur 15 Tahun Keatas Menurut Jenis Kegiatan dan Jenis Kelamin di Kabupaten Boalemo, 2019
Population Aged 15 Years and Over by Type of Activity and Sex in Boalemo Regency, 2019

Jenis Kegiatan <i>Activity</i>	Jenis Kelamin/ Sex		Jumlah <i>Total</i>
	Laki-laki <i>Male</i>	Perempuan <i>Female</i>	
(1)	(2)		(4)
Angkatan Kerja/Labor Force			
Bekerja/ <i>Employed</i>	51 221	28 918	80 139
Pengangguran/ <i>Unemployed</i>	1 445	1 182	2 627
Bukan Angkatan Kerja/Not in Labor Force			
Sekolah/ <i>Attending School</i>	4 175	4 687	8 862
Mengurus Rumah Tangga/ <i>Household</i>	587	23 630	24 217
Lainnya/ <i>Others</i>	3 445	860	4 305
Jumlah/Total	60 873	59 277	120 150
Tingkat Partisipasi Angkatan Kerja (TPAK) Labor Force Participate Rate (LFPR)	86,52	50,78	68,89
Tingkat Pengangguran Terbuka (TPT) Open Unemployment Rate (OUR)	2,74	3,93	3,17

Sumber/Source: BPS Kabupaten Boalemo/ BPS-Statistics of Boalemo Regency

Tabel
Table 3.2.2

Penduduk Berumur 15 Tahun ke Atas Menurut Pendidikan Tertinggi yang Ditamatkan dan Jenis Kegiatan Selama Seminggu yang Lalu di Kabupaten Boalemo, 2019
Population 15 Years of Age and Over by Educational Attainment and Type of Activity During the Previous Week in Boalemo Regency, 2019

Pendidikan Tertinggi yang Ditamatkan ¹ Educational Attainment ¹	Angkatan Kerja/Economically Active			Persentase Bekerja terhadap Angkatan Kerja Percentage of Working to Economically Active
	Bekerja Working	Pengangguran ² Unemployment ²	Jumlah Angkatan Kerja Total of Economically Active	
(1)	(2)	(3)	(4)	(5)
0	46 899	478	47 377	98.99
1	8 693	270	8 963	96.99
2	16 411	1 564	17 975	91.30
3	8 136	315	8 451	96.27
Jumlah/Total	80 139	2 627	82 766	96.83

Lanjutan Tabel/*Continued Table 3.2.2*

Pendidikan Tertinggi yang Ditamatkan¹ <i>Educational Attainment¹</i>	Bukan Angkatan Kerja <i>Not Economically Active</i>	Jumlah Total	Persentase Angkatan Kerja terhadap Penduduk Usia Kerja <i>Percentage of Economically Active to Working Age Population</i>
(1)	(6)	(7)	(8)
0	19 765	67 142	70.56
1	11 668	20 631	43.44
2	5 031	23 006	78.13
3	920	9 371	90.18
Jumlah/Total	37 384	120 150	68.89

Catatan/Note: ¹ 0. ≤ Sekolah Dasar (SD)/≤ *Primary School*
 1. Sekolah Menengah Pertama/*Junior High School*
 2. Sekolah Menengah Atas/*Senior High School*
 3. Perguruan Tinggi/*Collage*
² 1. Mencari pekerjaan/*Looking for work*
 2. Mempersiapkan usaha/*Establishing a new business/firm*
 3. Merasa tidak mungkin mendapat pekerjaan/*Hopeless of job*
 4. Sudah punya pekerjaan tetapi belum mulai bekerja/*Have a job in future start*
 Sumber/Source: BPS, Survei Angkatan Kerja Nasional (Sakernas) Agustus/BPS-Statistics Indonesia, August National Labor Force Survey

Tabel 3.2.3 Jumlah Penduduk Berumur 15 Tahun Keatas yang Bekerja Seminggu yang lalu Menurut Status Kedudukan pada Pekerjaan Utama dan Jenis Kelamin di Kabupaten Boalemo, 2019
Population Aged 15 Years and Over Who are Employed in the Last Week by Sex and Job Status in Boalemo Regency, 2019

Status Kedudukan <i>Job Status</i>	Jenis Kelamin/ Sex		Jumlah <i>Total</i>
	Laki-laki <i>Male</i>	Perempuan <i>Female</i>	
(1)	(2)	(3)	(4)
Berusaha Sendiri <i>Own account worker</i>	13 153	2 579	15 732
Berusaha dibantu buruh tidak tetap/buruh tidak dibayar <i>Employer assisted by temporary worker/unpaid worker</i>	15 071	4 880	19 951
Berusaha dibantu buruh tetap/buruh dibayar <i>Employer assisted by permanent worker/paid worker</i>	1 220	249	1 469
Buruh/Karyawan/Pegawai/ <i>Employee</i>	12 162	12 418	24 580
Pekerja bebas <i>Casual worker</i>	5 756	1 825	7 581
Pekerja keluarga/tak dibayar <i>Family worker/unpaid worker</i>	3 859	6 967	10 826
Jumlah/Total	51 221	28 918	80 139

Sumber/Source: BPS Kabupaten Boalemo/ BPS-Statistics of Boalemo Regency

Tabel 3.2.4
Table

Jumlah Penduduk Berumur 15 Tahun Keatas yang Bekerja Seminggu yang lalu Menurut Lapangan Usaha dan Jenis Kelamin di Kabupaten Boalemo, 2019
Population Aged 15 Years and Over Who are Employed in the Last Week by Bussines Fields and Sex in Boalemo Regency, 2019

Lapangan Usaha/ <i>Business Field</i>	Jenis Kelamin/ <i>Sex</i>		Jumlah <i>Total</i>
	Laki-laki <i>Male</i>	Perempuan <i>Female</i>	
(1)	(2)		(4)
Pertanian/ <i>Agriculture</i>	29 455	8 725	38 180
Manufaktur/ <i>Industries</i>	7 375	1 979	9 354
Jasa/ <i>Services</i>	14 391	18 214	32 605
Jumlah/<i>Total</i>	51 221	28 918	80 139

Sumber/Source: BPS Kabupaten Boalemo/ *BPS-Statistics of Boalemo Regency*

4

SOSIAL
SOCIAL

PERSENTASE **PENDUDUK MISKIN**
DI KABUPATEN BOALEMO
ADALAH SEBESAR **18,87** PERSEN



Sumber : Badan Pusat Statistik Kabupaten Boalemo

PENJELASAN TEKNIS**TECHNICAL NOTES**

- | | |
|--|---|
| <p>1. Tidak/belum pernah sekolah adalah mereka yang tidak pernah atau belum pernah terdaftar dan tidak pernah atau belum pernah aktif mengikuti pendidikan di suatu jenjang pendidikan formal. Termasuk juga yang tamat/belum tamat taman kanak-kanak tetapi tidak melanjutkan ke sekolah dasar.</p> | <p>1. <i>Not/never attending school is someone who has never attended or never been registered in a formal education, such as primary, secondary, and tertiary education. Those who just completed kindergarten are considered as never attended school.</i></p> |
| <p>2. Masih bersekolah adalah mereka yang terdaftar dan aktif mengikuti pendidikan formal dan nonformal (Paket A, B, atau C), baik pendidikan dasar, menengah maupun pendidikan tinggi. Bagi mahasiswa yang sedang cuti dianggap masih bersekolah.</p> | <p>2. <i>Attending school is condition of someone who is currently attending primary, secondary, or tertiary education, including package A, package B, or package C. College student who postpones his/her study is considered as attending school.</i></p> |
| <p>3. Tidak bersekolah lagi adalah mereka yang pernah terdaftar dan aktif mengikuti pendidikan di suatu jenjang pendidikan formal dan nonformal (Paket A, B, atau C), tetapi pada saat pencacahan tidak lagi terdaftar dan tidak aktif mengikuti pendidikan.</p> | <p>3. <i>Not attending school anymore is someone who had enrolled and participated in formal and non-formal education in the past including package A, package B, or package C, but currently does not attend school.</i></p> |
| <p>4. Tamat sekolah adalah menyelesaikan pelajaran yang ditandai dengan lulus ujian akhir pada kelas atau tingkat terakhir suatu jenjang pendidikan di sekolah negeri maupun swasta dengan mendapatkan tanda tamat belajar/ijazah. Seseorang yang belum mengikuti pelajaran</p> | <p>4. <i>Completed particular level of education is someone who has completed particular level of education in private or public school and accepting graduation certificate. Someone who has never attended the highest grade but passed the final exam is considered as completed particular level of</i></p> |

pada kelas tertinggi tetapi telah mengikuti ujian akhir dan lulus dianggap tamat sekolah.

5. Jenjang Pendidikan Formal terdiri atas pendidikan dasar, pendidikan menengah, dan pendidikan tinggi. Jenis pendidikan yang diajarkan mencakup pendidikan umum, kejuruan, akademik, profesi, vokasi, keagamaan, dan khusus.
 - a. Pendidikan Dasar berbentuk Sekolah Dasar (SD) dan Madrasah Ibtidaiyah (MI) atau bentuk lain yang sederajat serta Sekolah Menengah Pertama (SMP) dan Madrasah Tsanawiyah (MTs), atau bentuk lain yang sederajat.
 - b. Pendidikan Menengah berbentuk Sekolah Menengah Atas (SMA), Madrasah Aliyah (MA), Sekolah Menengah Kejuruan (SMK), dan Madrasah Aliyah Kejuruan (MAK), atau bentuk lain yang sederajat.
 - c. Pendidikan Tinggi merupakan jenjang pendidikan setelah pendidikan menengah yang mencakup program pendidikan diploma, sarjana, magister, spesialis, dan doktor yang diselenggarakan oleh perguruan tinggi. Perguruan tinggi dapat berbentuk akademi, politeknik, sekolah tinggi, institut, atau universitas.
6. Rumah Sakit adalah tempat pemeriksaan dan perawatan

education.

5. *The Formal Education Level consists of primary education, secondary education, and high education. The kind of education that taught consists of general education, vocational, academic, professional, religious, and specific education.*
 - a. *The Primary Education consists of Elementary School and Islamic Elementary School or other equivalent forms and Junior High School and MTs, or other equivalent forms.*
 - b. *The Secondary Education consists of the senior high school, MA, Vocational School, and Vocational Madrasah Aliyah, or other equivalent forms.*
 - c. *The High Education consists of the education level after the secondary education that consists of diplomas, bachelor, master, specialist, and doctoral degrees that are held by the college. The colleges can be academy, polytechnic, high school, institute, or university.*
6. *Hospital is a place for health check, usually controlled/supervised by*

kesehatan, biasanya berada di bawah pengawasan dokter/tenaga medis, yang melayani penderita yang sakit untuk berobat rawat jalan atau rawat inap.

doctors/medical personnel to serve the ill patients to get outpatient or inpatient treatment services.

7. Rumah Bersalin adalah sarana pelayanan kesehatan dengan izin sebagai rumah bersalin, dilengkapi pelayanan pemeriksaan kehamilan, persalinan serta pemeriksaan ibu dan anak yang berada di bawah pengawasan bidan senior.

7. Maternity House is health care facility with a license as a maternity house, equipped with prenatal care, childbirth and examination of mothers and children which is under the supervision of a senior midwife.
8. Poliklinik adalah sarana kesehatan yang dipakai untuk pelayanan berobat jalan, biasanya berada di bawah pengawasan dokter/tenaga medis.

8. Polyclinic is a health facility in which to get outpatient services, usually under the control of doctor/medical personnel.
9. Puskesmas (Pusat Kesehatan Masyarakat) adalah unit pelaksana teknis dinas kesehatan kabupaten/kota yang mempunyai fungsi utama sebagai penyelenggara pelayanan kesehatan tingkat pertama. Wilayah kerja puskesmas maksimal adalah satu kecamatan dan untuk dapat menjangkau wilayah kerjanya, puskesmas mempunyai jaringan pelayanan yang meliputi unit Puskesmas Pembantu (Pustu), unit Puskesmas Keliling (Puskel), dan unit bidan desa/komunitas (Peraturan Menteri Kesehatan RI No. 75 Tahun 2014 Tentang Pusat Kesehatan Masyarakat).

9. Public Health Center is technical implementation unit of regency health department that have the primary function as a first-level health care providers. The working area standard of public health center is one district and to reach their working areas, public health centers have a service network covering subsidiary of public health center, mobile public health center units, and midwife units (Regulation of the Minister of Health of Indonesia Number 75 Year 2014 about Public Health Center).

10. Apotek adalah suatu tempat tertentu yang digunakan untuk melakukan pekerjaan kefarmasian, dan penyaluran/ penjualan obat atau bahan farmasi dan perbekalan kesehatan lainnya kepada masyarakat yang dikelola oleh tenaga apoteker (Peraturan Menteri Kesehatan RI No. 1332 Tahun 2002 Tentang Perubahan Atas Peraturan Menteri Kesehatan RI No. 922/MENKES/PER/X/1993 Tentang Ketentuan dan Tata Cara Pemberian Izin Apotek).
 11. Imunisasi adalah memasukkan kuman atau racun penyakit tertentu yang sudah dilemahkan (vaksin) ke dalam tubuh dengan cara disuntik atau diminum (diteteskan dalam mulut) dengan maksud agar terjadi kekebalan tubuh terhadap penyakit tersebut.
 12. Angka penemuan kasus tuberkulosis adalah jumlah kasus baru tuberkulosis (TB) dan kasus TB yang didiagnosis kambuh yang diobati dalam program penanggulangan TB nasional dan dilaporkan kepada WHO, dibagi dengan perkiraan WHO terhadap jumlah kasus insiden tuberkulosis pada tahun yang sama, dinyatakan sebagai persentase.
 13. BCG (Bacillus Calmette Guerin) merupakan vaksinasi untuk mencegah penyakit TBC,
10. *Pharmacy is a specific place that is used for pharmaceutical jobs, and distribution/sale of drugs/ pharmaceuticals and other medical supplies to people that are administered by trained pharmacist (Regulation of the Minister of Health of Indonesia Number 1332 Year 2002 about the Changes of Regulation of the Minister of Health of Indonesia Number 922/MENKES/PER/X/1993 about Pro-vision and Procedures for Administration of Licensed Pharmacies).*
 11. *Immunization is putting enervated microbe of a certain disease into human body by injection or drinking (dropping into mouth) to make the body immune to that disease.*
 12. *The case detection rate for all forms of tuberculosis is the number of new and replase tuberculosis cases diagnosed and treated in national tuberculosis control programmes and notified to WHO, divided by WHO's estimate of the number of incident tuberculosis cases for the same year, expressed as a percentage.*
 13. *BCG (Bacillus Calmette Guerin) is a vaccine to prevent TBC disease, given to newborns or children, by*

diberikan pada bayi baru lahir atau anak, dengan suntikan pada kulit pangkal lengan atas. Bekas suntikan kemudian akan membentuk tonjolan kecil jaringan parut pada kulit lengan atas. Suntikan BCG diberikan kepada anak sebanyak 1 kali.

injection at the base of the skin of the upper arm. Injection site will form little bumps of scar tissue in the skin of the upper arm. BCG injections given to children 1 times.

14. DPT (Difteri, Pertusis, Tetanus) merupakan vaksin untuk mencegah penyakit Difteri, Pertusis, dan Tetanus yang diberikan pada bayi berumur 3 bulan ke atas, dengan suntikan pada paha, diulang 1 bulan dan 2 bulan kemudian, sehingga suntikan imunisasi DPT lengkap pada balita berjumlah 3 kali (kadang-kadang selang waktu antar suntikan bisa lebih dari 1 bulan).

14. *DPT (Diphtheria, Pertussis, Tetanus) is a vaccine to prevent the diphtheria, pertussis, and tetanus disease, given to infants aged 3 months and above, with a shot in the thigh, repeated one month and two months later, so that the complete DPT immunization shots at toddler totaling 3 times (sometimes the time interval between injections can be more than 1 month).*

15. Luas lantai adalah luas lantai yang ditempati dan digunakan untuk keperluan sehari-hari (sebatas atap).

15. *Floor area is the total area which is occupied and utilized daily.*

16. Air leding adalah sumber air yang berasal dari air yang telah melalui proses penjernihan dan penyehatan sebelum dialirkan kepada konsumen melalui instalasi berupa saluran air. Sumber air ini biasanya diusahakan oleh PAM/PDAM/BPAM. Termasuk dalam hal ini air leding yang didapat secara eceran.

16. *Pipe water is a water source that comes from water that has been through a process of purification and sanitation before distribute to consumers through an instalation of water lines. This water source is usually distributed by PAM/PDAM/BPAM. This include a pipe water that sold at retail.*

17. Sumur terlindung adalah air yang berasal dari dalam tanah yang digali dan lingkaran sumur tersebut dilindungi oleh tembok paling sedikit 0,8 meter di atas tanah dan 3 meter ke bawah tanah, serta ada lantai semen sejauh 1 meter dari lingkaran sumur.
18. Status penguasaan bangunan tempat tinggal milik sendiri adalah jika tempat tinggal tersebut pada waktu pencacahan betul-betul sudah milik kepala rumah tangga atau salah seorang anggota rumah tangga. Rumah yang dibeli secara angsuran melalui kredit bank atau rumah dengan status sewa beli dianggap rumah milik sendiri.
19. Peristiwa tindak pidana yang dilaporkan ialah setiap peristiwa yang diterima kepolisian dari laporan masyarakat, atau peristiwa dimana pelakunya tertangkap tangan oleh kepolisian.
20. Jumlah tindak pidana menggambarkan jumlah kasus tindak pidana yang terjadi pada kurun waktu tertentu.
21. Untuk mengukur kemiskinan, BPS menggunakan konsep kemampuan memenuhi kebutuhan dasar (basic needs approach). Dengan pendekatan ini, kemiskinan dipandang
17. *Protected wells is water that comes from the soil were excavated and the circumference of the well was protected by walls at least 0.8 meters above ground and 3 meters underground, and cement floor as far as 1 meter from the well circumference.*
18. *Own ownership property status is a status of dwelling occupied belongs to the head of household or one of the household member. Houses bought through bank credit or houses with leasing status were also categorized as an own property.*
19. *Reported crime incidence includes all criminal cases reported and received by police office, and all crimes caught by police.*
20. *Crime total refers to the number of criminal cases occurring during a given period.*
21. *To measure poverty, BPS-Statistics Indonesia has used the concept of basic needs approach. Therefore, poverty is viewed as economic inability to fulfill food and non-food basic needs which are measured*

sebagai ketidakmampuan dari sisi ekonomi untuk memenuhi kebutuhan dasar makanan dan bukan makanan yang diukur dari sisi pengeluaran. Metode yang digunakan adalah menghitung Garis Kemiskinan (GK), yang terdiri dari dua komponen yaitu Garis Kemiskinan Makanan (GKM) dan Garis Kemiskinan Non-Makanan (GKNM). Penghitungan Garis Kemiskinan dilakukan secara terpisah untuk daerah perkotaan dan perdesaan.

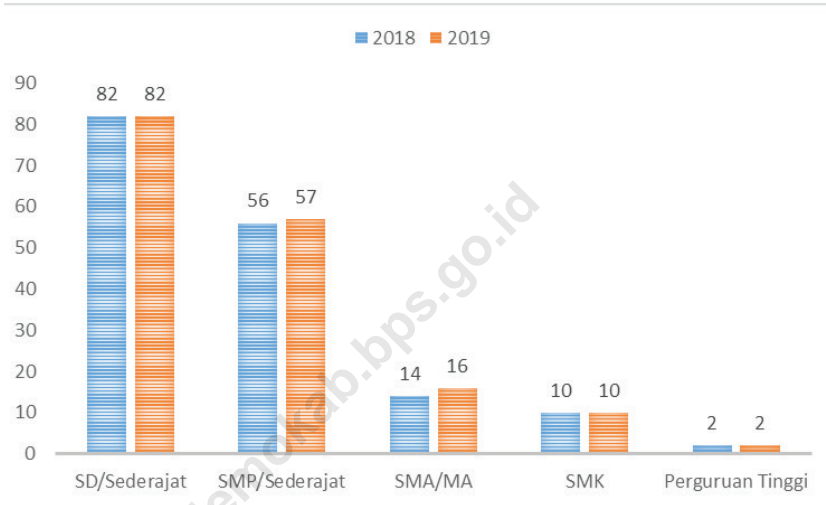
by consumption/expenditure. The method used is calculating poverty line, which consists of two components that are Food Poverty Line (FPL) and Non-Food Poverty Line (NFPL). The poverty line was calculated separately for urban and rural areas.

22. Penduduk miskin adalah penduduk yang memiliki rata-rata pengeluaran per kapita per bulan di bawah Garis Kemiskinan.
22. *A person whose expenditure per capita per month is below the poverty line is considered to be poor.*
23. Garis Kemiskinan Makanan (GKM) merupakan nilai pengeluaran kebutuhan minimum makanan yang disetarakan dengan 2.100 kkalori per kapita per hari. Garis Kemiskinan Non-Makanan (GKNM) adalah kebutuhan minimum untuk perumahan, sandang, pendidikan, kesehatan, dan kebutuhan dasar lainnya.
23. *The Food Poverty Line refers to the daily minimum requirement of 2,100 kcal per capita per day. The Non-Food Poverty Line refers to the minimum requirement for household necessities for clothing, education, health, and other basic individual needs.*
24. Ukuran Kemiskinan
- Head Count Index (HCI-P0) adalah persentase penduduk miskin yang berada di bawah Garis Kemiskinan (GK).
 - Indeks Kedalaman Kemiskinan (PovertyGapIndex-P1) merupakan ukuran rata-rata kesenjangan pengeluaran masing-masing
24. *Poverty Measures*
- *Head Count Index (HCI-P0) simply measures the percentage of the population that is counted as poor, often denoted by P0.*
 - *Poverty Gap Index-P1 measures the extent to which individuals fall below the poverty line (the poverty gaps) as a proportion of*

- penduduk miskin terhadap garis kemiskinan. Semakin tinggi nilai indeks, semakin jauh rata-rata pengeluaran penduduk dari garis kemiskinan.
- Indeks Keparahan Kemiskinan (Poverty Severity Index-P2) memberikan gambaran mengenai penyebaran pengeluaran di antara penduduk miskin. Semakin tinggi nilai indeks, semakin tinggi ketimpangan pengeluaran di antara penduduk miskin.
25. Indeks Pembangunan Manusia (IPM) menjelaskan bagaimana penduduk dapat mengakses hasil pembangunan dalam memperoleh pendapatan, kesehatan, pendidikan dan sebagainya. IPM diperkenalkan oleh UNDP pada tahun 1990 dan dipublikasikan secara berkala dalam laporan tahunan Human Development Report (HDR). IPM dibentuk oleh 3 (tiga) dimensi dasar: Umur panjang dan hidup sehat; pengetahuan; dan standar hidup layak.
- the poverty line. Higher value of the index shows that the gap between average expenditure of the poor and the poverty line is wider.*
- *Poverty Severity Index-P2 describes inequality among the poor. This is simply a weighted sum of poverty gaps (as a proportion of the poverty line), where the weights are the proportionate poverty gaps themselves. Hence, by squaring the poverty gap index, the measure implicitly puts more weight on observations that fall well below the poverty line. Higher value of the index shows that inequality among the poor is higher.*
25. *The Human Development Index (HDI) explains how people can access development results in obtaining income, health, education and so forth. HDI was introduced by United Nations Development Programme (UNDP) in 1990 and published periodically in the annual report of the Human Development Report. HDI was formed by three basic dimensions: a long and healthy life; knowledge; and a decent standard of living.*

Gambar 4.1
Figures

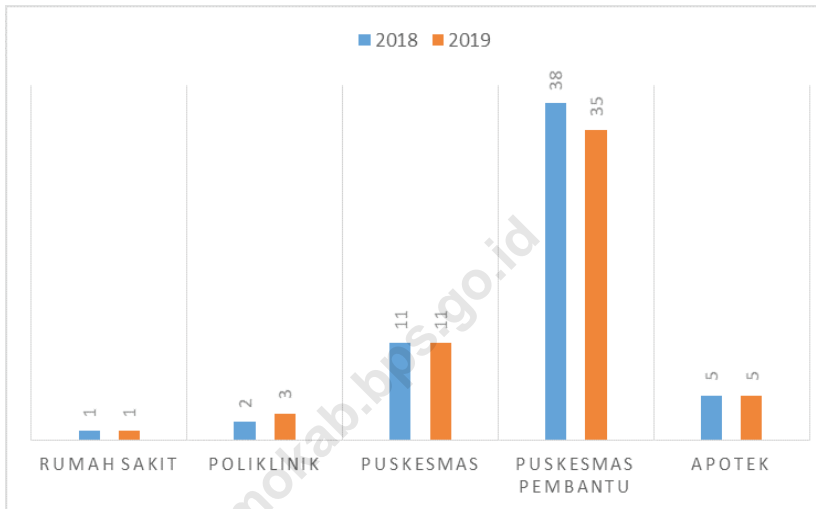
Jumlah Desa¹/Kelurahan yang Memiliki Fasilitas Sekolah Menurut Tingkat Pendidikan di Kabupaten Boalemo, 2018–2019
Number of Villages¹ Having Educational Facilities by Educational Level in Boalemo Regency, 2018–2019



Catatan/Note: ¹ Desa pada tabel ini termasuk Unit Permukiman Transmigrasi (UPT) yang masih dibina oleh kementerian terkait dan nagari di Kabupaten/Kota Sumatera Barat/Villages in this table include Transmigration Settlement Unit which is still fostered by the relevant ministries and the nagari in the Province of Sumatera Barat

Sumber/Source: BPS, Pendataan Potensi Desa (Podes)/BPS-Statistics Indonesia, Village Potential Data Collecting

Gambar 4.2 Jumlah Desa¹/Kelurahan Yang Memiliki Sarana Kesehatan di Kabupaten Boalemo, 2018–2019
Number of Villages¹ Having Health Facilities by Kinds in Boalemo Regency, 2018–2019



Catatan/Note: ¹ Desa pada tabel ini termasuk Unit Permukiman Transmigrasi (UPT) yang masih dibina oleh kementerian terkait dan nagari di Kabupaten/Kota Sumatera Barat/Villages in this table include Transmigration Settlement Unit which is still fostered by the relevant ministries and the nagari in the Province of Sumatera Barat

Sumber/Source: BPS, Pendataan Potensi Desa (Podes)/BPS-Statistics Indonesia, Village Potential Data Collecting

4.1 PENDIDIKAN EDUCATION

Tabel
Table 4.1.1

Jumlah Sekolah, Guru, dan Murid Taman Kanak-Kanak (TK) di Bawah Kementerian Pendidikan dan Kebudayaan Menurut Kecamatan di Kabupaten Boalemo, 2018/2019 dan 2019/2020
Number of Schools, Teachers, and Pupils in Kindergarten Under The Ministry of Education and Culture by Subdistrict in Boalemo Regency, 2018/2019 dan 2019/2020

Kecamatan Subdistrict	Sekolah/Schools					
	Negeri/Public		Swasta/Private		Jumlah/Total	
	2018/2019	2019/2020	2018/2019	2019/2020	2018/2019	2019/2020
(1)	(2)	(3)	(4)	(5)	(6)	(7)
Mananggu	-	1	10	11	10	12
Tilamuta	1	4	14	15	15	19
Dulupi	1	2	8	8	9	10
Botumoito	-	2	11	9	11	11
Paguyaman	-	2	28	27	28	29
Wonosari	1	8	13	7	14	15
Paguyaman Pantai	-	2	6	5	6	7
Boalemo	3	21	90	82	93	103

Lanjutan Tabel/*Continued Table 4.1.1*

Kecamatan Subdistrict	Guru ¹ /Teachers ¹					
	Negeri/Public		Swasta/Private		Jumlah/Total	
	2018/2019	2019/2020	2018/2019	2019/2020	2018/2019	2019/2020
(1)	(8)	(9)	(10)	(11)	(12)	(13)
Mananggu	-	5	21	23	21	28
Tilamuta	8	25	48	56	56	81
Dulupi	5	10	19	21	24	31
Botumoito	-	8	23	26	23	34
Paguyaman	-	9	68	87	68	96
Wonosari	6	33	36	23	42	56
Paguyaman Pantai	-	9	16	12	16	21
Boalemo	19	99	231	248	250	347

Lanjutan Tabel/*Continued Table* 4.1.1

Kecamatan Subdistrict	Murid/Students					
	Negeri/Public		Swasta/Private		Jumlah/Total	
	2018/2019	2019/2020	2018/2019	2019/2020	2018/2019	2019/2020
(1)	(14)	(15)	(16)	(17)	(18)	(19)
Manunggu	-	64	344	303	344	367
Tilamuta	60	272	704	722	764	994
Dulupi	44	76	277	273	321	349
Botumoito	-	95	282	260	282	355
Paguyaman	-	133	910	858	910	991
Wonosari	64	272	472	235	536	507
Paguyaman Pantai	-	97	230	159	230	256
Boalemo	168	1 009	3 219	2 810	3 387	3 819

Catatan/Note: ¹ Jumlah guru termasuk kepala sekolah dan guru/*The total of teachers including headmaster and teacher*
 Sumber/Source: Dinas Pendidikan, Kepemudaan dan Olahraga Kabupaten Boalemo, Data Semester Ganji/*Regional Office of Educations, Youth and Sports, Odd Semester Data*

Tabel
Table 4.1.2

**Jumlah Sekolah, Guru, dan Murid Raudatul Athfal (RA)
di Bawah Kementerian Agama Menurut Kecamatan di
Kabupaten Boalemo, 2018/2019 dan 2019/2020**
*Number of Schools, Teachers, and Pupils in Raudatul Athfal
(RA) Under The Ministry of Religious Affairs by Subdistrict in
Boalemo Regency, 2018/2019 dan 2019/2020*

Kecamatan Subdistrict	Sekolah/Schools		Guru/Teachers		Murid/Pupils	
	2018/2019	2019/2020	2018/2019	2019/2020	2018/2019	2019/2020
(1)	(2)	(3)	(4)	(5)	(6)	(7)
Manangu	-	1	-	2	-	24
Tilamuta	-	1	-	6	-	55
Dulupi	-	-	-	-	-	-
Botumoito	-	-	-	-	-	-
Paguyaman	-	3	-	7	-	70
Wonosari	-	-	-	-	-	-
Paguyaman Pantai	-	-	-	-	-	-
Boalemo	5	5	13	15	116	149

Sumber/Source: Kementerian Agama, Data Semester Ganjil/Ministry of Religious Affairs, Odd Semester Data

Tabel
Table 4.1.3

Jumlah Sekolah, Guru, dan Murid Sekolah Dasar (SD) di Bawah Kementerian Pendidikan dan Kebudayaan Menurut Kecamatan di Kabupaten Boalemo, 2018/2019 dan 2019/2020
Number of Schools, Teachers, and Pupils in Primary Schools Under The Ministry of Education and Culture by Subdistrict in Boalemo Regency, 2018/2019 dan 2019/2020

Kecamatan Subdistrict	Sekolah/Schools					
	Negeri/Public		Swasta/Private		Jumlah/Total	
	2018/2019	2019/2020	2018/2019	2019/2020	2018/2019	2019/2020
(1)	(2)	(3)	(4)	(5)	(6)	(7)
Manunggu	13	13	13	13
Tilamuta	17	17	17	17
Dulupi	18	19	18	19
Botumoto	16	16	16	16
Paguyaman	30	30	30	30
Wonosari	31	31	31	31
Paguyaman Pantai	9	9	9	9
Boalemo	134	135	134	135

Lanjutan Tabel/Continued Table 4.1.3

Kecamatan Subdistrict	Guru ¹ /Teachers ¹					
	Negeri/Public		Swasta/Private		Jumlah/Total	
	2018/2019	2019/2020	2018/2019	2019/2020	2018/2019	2019/2020
(1)	(8)	(9)	(10)	(11)	(12)	(13)
Mananggu	102	120	102	120
Tilamuta	183	200	183	200
Dulupi	153	165	153	165
Botumoito	131	146	131	146
Paguyaman	247	276	247	276
Wonosari	239	269	239	269
Paguyaman Pantai	75	79	75	79
Boalemo	1 130	1 255	1 130	1 255

Lanjutan Tabel/*Continued Table* 4.1.3

Kecamatan Subdistrict	Murid/Students					
	Negeri/Public		Swasta/Private		Jumlah/Total	
	2018/2019	2019/2020	2018/2019	2019/2020	2018/2019	2019/2020
(1)	(14)	(15)	(16)	(17)	(18)	(19)
Manunggu	1 440	1 367	1 440	1 367
Tilamuta	2 733	2 714	2 733	2 714
Dulupi	1 849	1 896	1 849	1 896
Botumoito	1 712	1 646	1 712	1 646
Paguyaman	3 363	3 271	3 363	3 271
Wonosari	3 131	3 127	3 131	3 127
Paguyaman Pantai	918	886	918	886
Boalemo	15 146	14 907	15 146	14 907

Catatan/Note: ¹ Jumlah guru termasuk kepala sekolah dan guru/*The total of teachers including headmaster and teacher*

Sumber/Source: Kementerian Pendidikan dan Kebudayaan, Data Semester Ganjil/*Ministry of Educations and Culture, Odd Semester Data*

Tabel
Table 4.1.4**Jumlah Sekolah, Guru, dan Murid Madrasah Ibtidaiyah (MI) di Bawah Kementerian Agama Menurut Kecamatan Menurut Kecamatan di Kabupaten Boalemo, 2018/2019 dan 2019/2020****Number of Schools, Teachers, and Pupils in Madrasah Ibtidaiyah (MI) Under The Ministry of Religious Affairs by Subdistrict in Boalemo Regency, 2018/2019 dan 2019/2020**

Kecamatan Subdistrict	Sekolah/Schools		Guru/Teachers		Murid/Pupils	
	2018/2019	2019/2020	2018/2019	2019/2020	2018/2019	2019/2020
(1)	(2)	(3)	(4)	(5)	(6)	(7)
Manunggu	–	1	–	5	–	89
Tilamuta	–	3	–	30	–	537
Dulupi	–	2	–	12	–	141
Botumoito	–	1	–	3	–	26
Paguyaman	–	4	–	41	–	507
Wonosari	–	1	–	6	–	57
Paguyaman Pantai	–	1	–	3	–	39
Boalemo	13	13	110	100	1 381	1 396

Sumber/Source: Kementerian Agama, Data Semester Ganjil/Ministry of Religious Affairs, Odd Semester Data

Tabel
Table 4.1.5

Jumlah Sekolah, Guru, dan Murid Sekolah Menengah Pertama (SMP) di Bawah Kementerian Pendidikan dan Kebudayaan Menurut Kecamatan di Kabupaten Boalemo, 2018/2019 dan 2019/2020
Number of Schools, Teachers, and Pupils in Junior High Schools Under The Ministry of Education and Culture by Subdistrict in Boalemo Regency, 2018/2019 dan 2019/2020

Kecamatan Subdistrict	Sekolah/Schools					
	Negeri/Public		Swasta/Private		Jumlah/Total	
	2018/2019	2019/2020	2018/2019	2019/2020	2018/2019	2019/2020
(1)	(2)	(3)	(4)	(5)	(6)	(7)
Manangu	3	4	-	-	3	4
Tilamuta	6	6	-	-	6	6
Dulupi	9	9	-	-	9	9
Botumoito	6	6	-	-	6	6
Paguyaman	12	12	1	1	13	13
Wonosari	12	12	-	-	12	12
Paguyaman Pantai	6	6	-	-	6	6
Boalemo	54	55	1	1	55	56

Lanjutan Tabel/Continued Table 4.1.5

Kecamatan Subdistrict	Guru ¹ /Teachers ¹					
	Negeri/Public		Swasta/Private		Jumlah/Total	
	2018/2019	2019/2020	2018/2019	2019/2020	2018/2019	2019/2020
(1)	(8)	(9)	(10)	(11)	(12)	(13)
Mananggu	44	53	-	-	44	53
Tilamuta	97	105	-	-	97	105
Dulupi	92	101	-	-	92	101
Botumoito	65	78	-	-	65	78
Paguyaman	135	148	4	6	139	154
Wonosari	106	126	-	-	106	126
Paguyaman Pantai	53	64	-	-	53	64
Boalemo	592	675	4	6	596	681

Lanjutan Tabel/*Continued Table* 4.1.5

Kecamatan Subdistrict	Murid/Students					
	Negeri/Public		Swasta/Private		Jumlah/Total	
	2018/2019	2019/2020	2018/2019	2019/2020	2018/2019	2019/2020
(1)	(14)	(15)	(16)	(17)	(18)	(19)
Manunggu	487	519	-	-	487	519
Tilamuta	992	1 005	-	-	992	1 005
Dulupi	657	672	-	-	657	672
Botumoito	732	712	-	-	732	712
Paguyaman	1 437	1 452	61	77	1 498	1 529
Wonosari	1 332	1 249	-	-	1 332	1 249
Paguyaman Pantai	426	434	-	-	426	434
Boalemo	6 063	6 043	61	77	6 124	6 120

Catatan/Note: ¹ Jumlah guru termasuk kepala sekolah dan guru/*The total of teachers including headmaster and teacher*

Sumber/Source: Kementerian Pendidikan dan Kebudayaan, Data Semester Ganji/*Ministry of Educations and Culture, Odd Semester Data*

Tabel
Table 4.1.6

Jumlah Sekolah, Guru, dan Murid Madrasah Tsanawiyah (MTs) di Bawah Kementerian Agama Menurut Kecamatan di Kabupaten Boalemo, 2018/2019 dan 2019/2020
Number of Schools, Teachers, and Pupils in Madrasah Tsanawiyah (MTs) Under The Ministry of Religious Affairs by Subdistrict in Boalemo Regency, 2018/2019 dan 2019/2020

Kecamatan Subdistrict	Sekolah/Schools		Guru/Teachers		Murid/Pupils	
	2018/2019	2019/2020	2018/2019	2019/2020	2018/2019	2019/2020
(1)	(2)	(3)	(4)	(5)	(6)	(7)
Mananggu	-	1	-	11	-	147
Tilamuta	-	2	-	55	-	870
Dulupi	-	1	-	5	-	125
Botumoito	-	1	-	16	-	67
Paguyaman	-	2	-	25	-	453
Wonosari	-	2	-	18	-	155
Paguyaman Pantai	-	-	-	-	-	-
Boalemo	9	9	155	130	1 846	1 817

Sumber/Source: Kementerian Agama, Data Semester Ganjil/Ministry of Religious Affairs, Odd Semester Data

Tabel 4.1.7
Table

Jumlah Sekolah, Guru, dan Murid Sekolah Menengah Atas (SMA) di Bawah Kementerian Pendidikan dan Kebudayaan Menurut Kecamatan di Kabupaten Boalemo, 2018/2019 dan 2019/2020
Number of Schools, Teachers, and Pupils in Senior High Schools Under The Ministry of Education and Culture by Subdistrict in Boalemo Regency, 2018/2019 dan 2019/2020

Kecamatan Subdistrict	Sekolah/Schools					
	Negeri/Public		Swasta/Private		Jumlah/Total	
	2018/2019	2019/2020	2018/2019	2019/2020	2018/2019	2019/2020
(1)	(2)	(3)	(4)	(5)	(6)	(7)
Manangu	1	1	1	1
Tilamuta	2	2	2	2
Dulupi	1	1	1	1
Botumoito	1	1	1	1
Paguyaman	1	2	1	2
Wonosari	2	2	2	2
Paguyaman Pantai	1	1	1	1
Boalemo	9	10	9	10

Lanjutan Tabel/Continued Table 4.1.7

Kecamatan Subdistrict	Guru ¹ /Teachers ¹					
	Negeri/Public		Swasta/Private		Jumlah/Total	
	2018/2019	2019/2020	2018/2019	2019/2020	2018/2019	2019/2020
(1)	(8)	(9)	(10)	(11)	(12)	(13)
Manangu	22	28	22	28
Tilamuta	77	78	77	78
Dulupi	21	25	21	25
Botumoito	30	34	30	34
Paguyaman	52	56	52	56
Wonosari	37	44	37	44
Paguyaman Pantai	18	20	18	20
Boalemo	257	285	257	285

Lanjutan Tabel/*Continued Table* 4.1.7

Kecamatan Subdistrict	Murid/Students					
	Negeri/Public		Swasta/Private		Jumlah/Total	
	2018/2019	2019/2020	2018/2019	2019/2020	2018/2019	2019/2020
(1)	(14)	(15)	(16)	(17)	(18)	(19)
Manangu	365	403	365	403
Tilamuta	996	1 015	996	1 015
Dulupi	267	268	267	268
Botumoto	375	422	375	422
Paguyaman	788	917	788	917
Wonosari	542	649	542	649
Paguyaman Pantai	220	226	220	226
Boalemo	3 553	3 900	3 553	3 900

Catatan/Note: ¹ Jumlah guru termasuk kepala sekolah dan guru/*The total of teachers including headmaster and teacher*

Sumber/Source: Kementerian Pendidikan dan Kebudayaan, Data Semester Ganji/*Ministry of Educations and Culture, Odd Semester Data*

Tabel
Table 4.1.8

Jumlah Sekolah, Guru, dan Murid Sekolah Menengah Kejuruan (SMK) di Bawah Kementerian Pendidikan dan Kebudayaan Menurut Kecamatan di Kabupaten Boalemo, 2018/2019 dan 2019/2020
Number of Schools, Teachers, and Pupils in Vocational High Schools Under The Ministry of Education and Culture by Subdistrict in Boalemo Regency, 2018/2019 dan 2019/2020

Kecamatan Subdistrict	Sekolah/Schools					
	Negeri/Public		Swasta/Private		Jumlah/Total	
	2018/2019	2019/2020	2018/2019	2019/2020	2018/2019	2019/2020
(1)	(2)	(3)	(4)	(5)	(6)	(7)
Manunggu	1	1	1	1
Tilamuta	1	2	1	2
Dulupi	1	1	1	1
Botumoito	1	1	1	1
Paguyaman	3	2	3	2
Wonosari	2	2	2	2
Paguyaman Pantai	1	1	1	1
Boalemo	10	10	10	10

Lanjutan Tabel/*Continued Table* 4.1.8

Kecamatan Subdistrict	Guru ¹ /Teachers ¹					
	Negeri/Public		Swasta/Private		Jumlah/Total	
	2018/2019	2019/2020	2018/2019	2019/2020	2018/2019	2019/2020
(1)	(8)	(9)	(10)	(11)	(12)	(13)
Manunggu	29	26	29	26
Tilamuta	52	60	52	60
Dulupi	19	15	19	15
Botumoito	7	13	7	13
Paguyaman	64	81	64	81
Wonosari	43	55	43	55
Paguyaman Pantai	21	21	21	21
Boalemo	235	271	235	271

Lanjutan Tabel/*Continued Table 4.1.8*

Kecamatan Subdistrict	Murid/Students					
	Negeri/Public		Swasta/Private		Jumlah/Total	
	2018/2019	2019/2020	2018/2019	2019/2020	2018/2019	2019/2020
(1)	(14)	(15)	(16)	(17)	(18)	(19)
Mananggu	144	137	144	137
Tilamuta	674	700	674	700
Dulupi	58	62	58	62
Botumoito	101	100	101	100
Paguyaman	801	801	801	801
Wonosari	436	476	436	476
Paguyaman Pantai	124	103	124	103
Boalemo	2 338	2 379	2 338	2 379

Sumber/*Source*: Kementerian Agama, Data Semester Ganjil/*Ministry of Religious Affairs, Odd Semester Data*

Tabel
Table 4.1.9

**Jumlah Sekolah, Guru, dan Murid Madrasah Aliyah (MA)
di Bawah Kementerian Agama Menurut Kecamatan di
Kabupaten Boalemo, 2018/2019 dan 2019/2020**
*Number of Schools, Teachers, and Pupils in Madrasah Aliyah
(MA) Under the Ministry of Religious Affairs by Subdistrict in
Boalemo Regency, 2018/2019 dan 2019/2020*

Kecamatan Subdistrict	Sekolah/Schools					
	Negeri/Public		Swasta/Private		Jumlah/Total	
	2018/2019	2019/2020	2018/2019	2019/2020	2018/2019	2019/2020
(1)	(2)	(3)	(4)	(5)	(6)	(7)
Mananggu	-	-	-	-	-	-
Tilamuta	1	1	1	1	2	2
Dulupi	-	-	-	-	-	-
Botumoito	-	-	-	-	-	-
Paguyaman	-	-	2	2	2	2
Wonosari	-	-	1	1	1	1
Paguyaman Pantai	-	-	-	-	-	-
Boalemo	1	1	4	4	5	5

Sumber/Source: Kementerian Agama, Data Semester Ganjil/Ministry of Religious Affairs, Odd Semester Data

Lanjutan Tabel/*Continued Table 4.1.8*

Kecamatan Subdistrict	Guru ¹ /Teachers ¹					
	Negeri/Public		Swasta/Private		Jumlah/Total	
	2018/2019	2019/2020	2018/2019	2019/2020	2018/2019	2019/2020
(1)	(8)	(9)	(10)	(11)	(12)	(13)
Mananggu	...	-	...	-	...	-
Tilamuta	...	32	...	15	...	47
Dulupi	...	-	...	-	...	-
Botumoito	...	-	...	-	...	-
Paguyaman	...	-	...	11	...	11
Wonosari	...	-	...	11	...	11
Paguyaman Pantai	...	-	...	-	...	-
Boalemo	41	32	39	37	80	69

Lanjutan Tabel/*Continued Table 4.1.8*

Kecamatan Subdistrict	Murid/Students					
	Negeri/Public		Swasta/Private		Jumlah/Total	
	2018/2019	2019/2020	2018/2019	2019/2020	2018/2019	2019/2020
(1)	(14)	(15)	(16)	(17)	(18)	(19)
Mananggu	...	-	...	-	...	-
Tilamuta	...	296	...	276	...	572
Dulupi	...	-	...	-	...	-
Botumoito	...	-	...	-	...	-
Paguyaman	...	-	...	126	...	126
Wonosari	...	-	...	69	...	69
Paguyaman Pantai	...	-	...	-	...	-
Boalemo	239	296	300	471	539	767

Tabel 4.1.10 Jumlah Desa¹/Kelurahan yang Memiliki Fasilitas Sekolah Menurut Kecamatan dan Tingkat Pendidikan di Kabupaten Boalemo, 2014– 2019
Number of Villages¹ Having Educational Facilities by Subdistrict and Educational Level, 2014– 2019

Kecamatan Subdistrict	SD Primary School		
	2014	2018	2019
(1)	(2)	(3)	(4)
Mananggu	9	9	9
Tilamuta	12	12	12
Dulupi	8	8	8
Botumoito	9	9	9
Paguyaman	22	21	21
Wonosari	17	15	15
Paguyaman Pantai	8	8	8
Boalemo	85	82	82

Lanjutan Tabel/*Continued Table* 4.1.10

Kecamatan <i>Subdistrict</i>	SMP <i>Junior High School</i>		
	2014	2018	2019
(1)	(5)	(6)	(7)
Mananggu	4	4	4
Tilamuta	8	8	8
Dulupi	7	7	7
Botumuito	7	7	7
Paguyaman	13	14	15
Wonosari	11	10	10
Paguyaman Pantai	6	6	6
Boalemo	56	56	57

Lanjutan Tabel/*Continued Table* 4.1.10

Kecamatan <i>Subdistrict</i>	SMA <i>Senior High School</i>		
	2014	2018	2019
(1)	(8)	(9)	(10)
Manunggu	1	1	2
Tilamuta	3	4	4
Dulupi	1	1	1
Botumoito	1	1	1
Paguyaman	3	3	4
Wonosari	1	3	3
Paguyaman Pantai	1	1	1
Boalemo	11	14	16

Lanjutan Tabel/*Continued Table* 4.1.10

Kecamatan <i>Subdistrict</i>	SMK <i>Vocational School</i>		
	2014	2018	2019
(1)	(11)	(12)	(13)
Mananggu	1	1	1
Tilamuta	1	1	1
Dulupi	1	1	1
Botumoitto	–	1	1
Paguyaman	3	3	3
Wonosari	2	2	2
Paguyaman Pantai	1	1	1
Boalemo	9	10	10

Lanjutan Tabel/Continued Table 4.1.10

Kecamatan Subdistrict	Perguruan Tinggi University		
	2014	2018	2019
(1)	(14)	(15)	(16)
Manangu	–	–	–
Tilamuta	2	2	2
Dulupi	–	–	–
Botumoito	–	–	–
Paguyaman	–	–	–
Wonosari	–	–	–
Paguyaman Pantai	–	–	–
Boalemo	2	2	2

Catatan/Note: ¹ Desa pada tabel ini termasuk Unit Permukiman Transmigrasi (UPT) yang masih dibina oleh kementerian terkait dan nagari di Kabupaten/Kota Sumatera Barat/Villages in this table include Transmigration Settlement Unit which is still fostered by the relevant ministries and the nagari in the Province of Sumatera Barat

Sumber/Source: BPS, Pendataan Potensi Desa (Podes)/ BPS–Statistics Indonesia, Village Potential Data Collection

Tabel
Table 4.1.11

Angka Partisipasi Murni (APM) dan Angka Partisipasi Kasar (APK) Menurut Jenjang Pendidikan di Kabupaten Boalemo, 2018 dan 2019
Net Participation Rates and Gross Participation Rates by Educational Level in Boalemo Regency, 2018 and 2019

Jenjang Pendidikan <i>Educational Level</i>	Angka Partisipasi Murni (APM) <i>Net Participation Rates</i>		Angka Partisipasi Kasar (APK) <i>Gross Participation Rates</i>	
	2018	2019	2018	2019
(1)	(2)	(3)	(4)	(5)
SD/MI <i>Elementary School</i>	98,57	98,63	118,08	114,73
SMP/MTs <i>Junior High School</i>	67,29	69,96	82,57	85,00
SMA/SMK/MA <i>Senior High School</i>	52,03	52,51	67,74	60,47

Sumber/Source: BPS, Survei Sosial Ekonomi Nasional (Susenas)/BPS-Statistics Indonesia, National Socioeconomic Survey

Tabel
Table 4.1.12

Persentase Penduduk Berumur 15 Tahun ke Atas yang Melek Huruf Menurut Kelompok Umur di Kabupaten Boalemo, 2018 dan 2019
Percentage of Literate People Aged 15 Years and Over by Age Group in Boalemo Regency, 2018 and 2019

Kelompok Umur Age Group	2018	2019
(1)	(2)	(3)
15–19	12.63	12.49
20–24	11.14	9.90
25–29	13.21	14.61
30–34	11.16	11.04
35–39	10.97	10.67
40–44	9.92	8.21
45–49	9.03	10.65
50+	21.93	22.43
Jumlah/Total	100.00	100.00
15–24	99.77	99.75
15–44	99.43	99.08
15+	98.27	97.95
45+	95.78	95.73

Catatan/Note: ...

Sumber/Source: BPS, Survei Sosial Ekonomi Nasional (Susenas)/BPS-Statistics Indonesia, National Socioeconomic Survey

4.2 KESEHATAN HEALTH

Tabel 4.2.1 **Jumlah Desa¹/Kelurahan Yang Memiliki Sarana Kesehatan Menurut Kecamatan di Kabupaten Boalemo, 2014–2019**
Number of Villages¹ Having Health Facilities by Subdistrict, 2014–2019

Kecamatan <i>Subdistrict</i>	Rumah Sakit <i>Hospital</i>		
	2014	2018	2019
(1)	(2)	(3)	(4)
Mananggu	-	-	-
Tilamuta	1	1	1
Dulupi	-	-	-
Botumoito	-	-	-
Paguyaman	-	-	-
Wonosari	-	-	-
Paguyaman Pantai	-	-	-
Boalemo	1	1	1

Lanjutan Tabel/*Continued Table 4.2.1*

Kecamatan <i>Subdistrict</i>	Rumah Sakit Bersalin <i>Maternity Hospital</i>		
	2014	2018	2019
(1)	(5)	(6)	(7)
Mananggu	-	-	-
Tilamuta	-	-	-
Dulupi	-	-	-
Botumoito	-	-	-
Paguyaman	-	-	-
Wonosari	-	-	-
Paguyaman Pantai	-	-	-
Boalemo	0	0	0

Lanjutan Tabel/*Continued Table* 4.2.1

Kecamatan <i>Subdistrict</i>	Poliklinik <i>Polyclinic</i>		
	2014	2018	2019
(1)	(8)	(9)	(10)
Mananggu	-	-	1
Tilamuta	-	1	1
Dulupi	-	-	1
Botumoito	-	1	-
Paguyaman	-	-	-
Wonosari	-	-	-
Paguyaman Pantai	-	-	-
Boalemo	0	2	3

Lanjutan Tabel/*Continued Table 4.2.1*

Kecamatan <i>Subdistrict</i>	Puskesmas <i>Public Health Center</i>		
	2014	2018	2019
(1)	(11)	(12)	(13)
Mananggu	1	1	1
Tilamuta	1	1	1
Dulupi	2	2	2
Botumoito	1	1	1
Paguyaman	3	3	3
Wonosari	1	2	2
Paguyaman Pantai	1	1	1
Boalemo	10	11	11

Lanjutan Tabel/*Continued Table* 4.2.1

Kecamatan <i>Subdistrict</i>	Puskesmas Pembantu <i>Subsidiary of Public Health Center</i>		
	2014	2018	2019
(1)	(14)	(15)	(16)
Mananggu	2	3	1
Tilamuta	4	5	4
Dulupi	3	4	5
Botumoito	4	4	4
Paguyaman	10	9	7
Wonosari	7	9	10
Paguyaman Pantai	4	4	4
Boalemo	34	38	35

Lanjutan Tabel/*Continued Table 4.2.1*

Kecamatan Subdistrict	Apotek Pharmacy		
	2014	2018	2019
(1)	(17)	(18)	(19)
Manunggu	–	–	–
Tilamuta	3	2	3
Dulupi	–	–	–
Botumoito	–	–	–
Paguyaman	1	3	2
Wonosari	–	–	–
Paguyaman Pantai	–	–	–
Boalemo	4	5	5

Catatan/*Note*: ¹ Desa pada tabel ini termasuk Unit Permukiman Transmigrasi (UPT) yang masih dibina oleh kementerian terkait dan nagari di Kabupaten/Kota Sumatera Barat/*Villages in this table include Transmigration Settlement Unit which is still fostered by the relevant ministries and the nagari in the Province of Sumatera Barat*

Sumber/*Source*: BPS, Pendataan Potensi Desa (Podes)/BPS-Statistics Indonesia, Village Potential Data Collecting

Tabel
Table 4.2.2

**Jumlah Tenaga Kesehatan Menurut Kecamatan di
Kabupaten Boalemo, 2019**
*Number of Medical Personnel by Subdistrict in Boalemo
Regency, 2019*

Kecamatan Subdistrict	Dokter Doctor	Perawat Nurse	Bidan Midwife	Farmasi Pharma- ceutical	Ahli Gizi Nutritionist
(1)	(2)	(3)	(4)	(5)	(6)
Mananggu	4	13	8	4	2
Tilamuta	4	11	18	2	4
Dulupi	5	14	3	4	7
Botumoito	3	12	11	2	2
Paguyaman	8	45	32	11	6
Wonosari	8	29	33	8	7
Paguyaman Pantai	1	8	11	3	4
Boalemo	33	132	116	34	32

Catatan/Note: Tenaga kesehatan tidak termasuk Rumah Sakit Tani Nelayan/Medical Personnel in Tani Nelayan Hospital Not Included
Sumber/Source: Dinas Kesehatan Kabupaten Boalemo/Regional Office of Health of Boalemo Regency

Tabel 4.2.3 **Persentase Penduduk yang Mempunyai Keluhan Kesehatan Selama Sebulan Terakhir Menurut Kecamatan di Kabupaten Boalemo, 2014–2019**
Percentage of People Who Had Health Complaint During a Month Prior to The Survey by Subdistrict, 2014–2019

Kecamatan Subdistrict	2014	2015	2016	2017	2018	2019
(1)	(2)	(3)	(4)	(5)	(6)	(7)
Manunggu
Tilamuta
Dulupi
Botumoito
Paguyaman
Wonosari
Paguyaman Pantai
Boalemo	29,30	34,75	27,19	32,16	32,77	31,74

Sumber/Source: BPS, Survei Sosial Ekonomi Nasional (Susenas)/BPS-Statistics Indonesia, National Socioeconomic Survey

Tabel
Table 4.2.4

Jumlah Rumah Sakit Umum, Rumah Sakit Khusus, Rumah Sakit/Rumah Bersalin, Puskesmas, Klinik/Balai Kesehatan, Posyandu, dan Polindes Menurut Kecamatan di Kabupaten Boalemo, 2018 dan 2019
Number of General Hospital, Special Hospital, Maternity Hospital and Public Health Center, Medical Clinic, Integrated Service Post, Village maternity Cottage by Subdistrict, 2018 and 2019

Kecamatan Subdistrict	Rumah Sakit Umum General Hospital		Rumah Sakit Khusus Special Hospital	
	2018	2019	2018	2019
(1)	(2)	(3)	(4)	(5)
Mananggu	-	-	-	-
Tilamuta	1	1	-	-
Dulupi	-	-	-	-
Botumoito	-	-	-	-
Paguyaman	-	-	-	-
Wonosari	-	-	-	-
Paguyaman Pantai	-	-	-	-
Boalemo	1	1	-	-

Lanjutan Tabel/Continued Table 4.2.4

Kecamatan Subdistrict	Rumah Sakit Bersalin/ Rumah Bersalin Maternity Hospital		Puskesmas Public Health Center	
	2018	2019	2018	2019
(1)	(6)	(7)	(8)	(9)
Manunggu	–	–	1	1
Tilamuta	1	1	1	1
Dulupi	–	–	2	2
Botumoito	–	–	1	1
Paguyaman	2	2	3	3
Wonosari	2	2	2	2
Paguyaman Pantai	–	–	1	1
Boalemo	5	5	11	11

Lanjutan Tabel/*Continued Table* 4.2.4

Kecamatan Subdistrict	Klinik/Balai Kesehatan Medical Clinic		Posyandu Integrated Service Post		Polindes Village Maternity Cottage	
	2018	2019	2018	2019	2018	2019
(1)	(10)	(11)	(12)	(13)	(14)	(15)
Manunggu	-	-	9	11	-	2
Tilamuta	2	3	19	20	-	5
Dulupi	-	-	22	22	-	-
Botumoito	-	-	13	13	-	4
Paguyaman	-	-	48	39	-	2
Wonosari	-	-	20	26	3	4
Paguyaman Pantai	-	-	14	14	-	1
Boalemo	2	3	145	145	3	18

Sumber/*Source*: Dinas Kesehatan Kabupaten Boalemo/*Regional Office of Health of Boalemo Regency*

Tabel 4.2.5 Jumlah Dokter Umum, Spesialis dan Dokter Gigi di Sarana Pelayanan Kesehatan di Kabupaten Boalemo, 2019
Number of Phycsian, Specialist and Dentist in Health Care Facilities in Boalemo Regency, 2019

Unit Kerja <i>Work Unit</i>	Dokter Umum <i>Physician</i>	Dokter Spesialis <i>Specialist</i>	Dokter Gigi <i>Dentist</i>
(1)	(2)	(3)	(4)
Rumah Sakit <i>Hospital</i>	11	18	2
Puskesmas <i>Public Health Center</i>	23	–	10
Dinas Kesehatan <i>Health Office of Regency</i>	2	–	1
Sarana Kesehatan Lainnya <i>Other Health Facilities</i>	–	–	–
Jumlah	36	18	13

Sumber/Source: Dinas Kesehatan Kabupaten Boalemo/*Regional Office of Health of Boalemo Regency*

Tabel
Table 4.2.6

**Banyaknya Kelahiran Menurut Penolong Kelahiran di
Kabupaten Boalemo, 2019**
*Number of Birth by Birth Attendant in Boalemo Regency,
2019*

Tahun Year	Penolong Kelahiran/Birth Attendant		Jumlah Total	Persentase Tenaga Kesehatan Percentage of Medical Worker (%)
	Tenaga Kesehatan ¹⁾ Medical Worker	Non Tenaga Kesehatan ²⁾ Non Medical Worker		
(1)	(2)	(3)	(4)	(5)
2015	2 455	47	2 502	98,12
2016	2 466	42	2 508	98,33
2017	2 570	34	2 604	98,69
2018	2 675	30	2 705	98,89
2019	2 790	16	2 806	99,42

Catatan/Note: 1) Dokter atau bidan/Physician or nurse

2) Dukun/Healer

Sumber/Source: Dinas Kesehatan Kabupaten Boalemo/Regional Office of Health of Boalemo Regency

Tabel 4.2.7 Jumlah Balita yang Pernah Mendapat Imunisasi Menurut Kecamatan dan Jenis Imunisasi di Kabupaten Boalemo, 2019
Number of Children Under 5 Years Old Who Have Ever Received Immunization Based on Subdistrict and Type of Immunization in Boalemo Regency, 2019

Kecamatan Subdistrict	Jenis Imunisasi/Types of Immunization			
	BCG	DPT 3 + HB 3	Polio 4	Campak
(1)	(2)	(3)	(4)	(5)
Mananggu	261	260	259	272
Tilamuta	565	299	422	538
Dulupi	294	302	303	324
Botumoito	275	262	262	288
Paguyaman	297	580	396	628
Wonosari	549	491	514	575
Paguyaman Pantai	174	159	150	179
Boalemo	2415	2353	2306	2804

Sumber/Source: Dinas Kesehatan Kabupaten Boalemo/Regional Office of Health of Boalemo Regency

Tabel 4.2.8
Table

Jumlah Balita yang Mendapat Imunisasi Dasar Lengkap Menurut Kecamatan di Kabupaten Boalemo, 2016-2019
Number of Children Under 5 Years Old Who Received Complete Immunization Based on Subdistrict in Boalemo Regency, 2016-2019

Kecamatan Subdistrict	Jenis Imunisasi/Types of Immunization			
	2016	2017	2018	2019
(1)	(2)	(3)	(4)	(5)
Manunggu	250	232	242	273
Tilamuta	481	397	449	538
Dulupi	311	252	289	324
Botumoito	258	264	300	276
Paguyaman	587	590	515	471
Wonosari	494	410	494	563
Paguyaman Pantai	144	129	113	177
Boalemo	2 525	2 274	2 402	2 622

Sumber/Source: Dinas Kesehatan Kabupaten Boalemo/Regional Office of Health of Boalemo Regency

Tabel 4.2.9 Jumlah Lahir, Bayi Berat Lahir Rendah (BBLR), BBLR Dirujuk, dan Balita Bergizi Buruk Menurut Kecamatan di Kabupaten Boalemo, 2015-2019
Number of Birth, Low Birth Weight Infants, Referenced Low Birth Weight Infants, and Malnourished Infants by Subdistrict in Boalemo Regency, 2015-2019

Kecamatan Subdistrict	Bayi Lahir Birth	BBLR Low Birth Weight Infants		Balita Gizi Buruk Malnourished
		Jumlah Total	Dirujuk Referenced	
(1)	(2)	(3)	(4)	(5)
2015	2 476	148	148	33
2016	2 471	138	29	42
2017	2 755	155	–	38
2018	2 688	198	96	34
2019	2 536	281	–	16

Sumber/Source: Dinas Kesehatan Kabupaten Boalemo/Regional Office of Health of Boalemo Regency

Tabel 4.2.10
Table

Jumlah Kasus HIV/AIDS, DBD, Diare, Tuberkulosis, dan Malaria Menurut Kecamatan di Kabupaten Boalemo, 2019
Case Count of HIV/AIDS, DBD, Diarrhea, Tuberculosis, and Malaria in Each Subdistrict of Boalemo Regency, 2019

Kecamatan Subdistrict	HIV/AIDS	DBD	Diare	Tuberkulosis	Malaria
(1)	(2)	(3)	(4)	(5)	(5)
Mananggu	1	25	497	49	3
Tilamuta	–	32	580	83	–
Dulupi	1	16	360	42	–
Botumuito	1	4	278	61	–
Paguyaman	1	4	514	97	–
Wonosari	1	5	1 109	58	1
Paguyaman Pantai	–	42	216	31	2
Boalemo	5	128	3 554	421	6

Sumber/Source: Dinas Kesehatan Kabupaten Boalemo/Regional Office of Health of Boalemo Regency

Tabel 4.2.11 Sepuluh Kasus Penyakit Terbanyak di Kabupaten Boalemo, 2019
Table *Ten Highest Prevalence Diseases in Boalemo Regency, 2019*

	Penyakit Disease	Banyaknya Kasus Number of Cases
	(1)	(2)
1.	<i>Common Cold / Nasofaringitis Akut</i>	10 452
2.	<i>Essential (Primary) Hypertension</i>	5 760
3.	<i>Dyspersia</i>	3 917
4.	<i>Faringitis Akut</i>	2 002
5.	<i>Diare</i>	1 935
6.	<i>TBC Paru dengan BTA +</i>	1 638
7.	<i>Gastritis</i>	1 579
8.	<i>Myalgia</i>	1 531
9.	<i>Noninsulin Dependen Diabetes Melitus</i>	1 220
10.	<i>Hypertensive Heart Disease</i>	834

Sumber/Source: Dinas Kesehatan Kabupaten Boalemo/Regional Office of Health of Boalemo Regency

Tabel 4.2.12
Table

Jumlah Pasangan Usia Subur (PUS) dan Peserta KB Aktif Berdasarkan Jenis Kontrasepsi yang Digunakan Menurut Kecamatan di Kabupaten Boalemo, 2019
Number of Fertile-Aged Couple and Active Participants of KB by Type of Contraceptive Method Used in Each Subdistrict of Boalemo Regency, 2019

Kecamatan Subdistrict	Jumlah PUS Number of Fertile-Aged Couple	Jenis Kontrasepsi yang Digunakan Type of Contraceptive Method Used			
		IUD	MOW	MOP	Kondom Condom
(1)	(2)	(3)	(4)	(5)	(6)
Manangu	2 329	64	77	7	5
Tilamuta	5 060	354	198	39	9
Dulupi	3 024	47	49	27	609
Botumoito	2 648	66	61	12	-
Paguyaman	6 162	190	140	27	34
Wonosari	5 523	120	95	27	7
Paguyaman Pantai	1 633	18	32	12	2
Boalemo	26 379	859	652	151	666

Lanjutan Tabel/Continued Table 4.2.12

Kecamatan Subdistrict	Jenis Kontrasepsi yang Digunakan Type of Contraceptive Method Used			Jumlah Peserta KB Aktif Total Number of KB Active Participants
	Implan Implant	Suntikan Injection	Pil Pil	
(1)	(7)	(8)	(9)	(10)
Manangu	627	597	389	1 766
Tilamuta	615	1 675	628	3 518
Dulupi	3	1 030	573	2 338
Botumoito	632	504	594	1 869
Paguyaman	1 636	1 957	1 017	5 001
Wonosari	1 489	1 823	546	4 107
Paguyaman Pantai	398	528	282	1 272
Boalemo	5 400	8 114	4 029	19 871

Sumber/Source: Dinas Pengendalian Penduduk, Keluarga Berencana, Pemberdayaan Perempuan dan Perlindungan Anak Kabupaten Boalemo/Population Control Department of Boalemo Regency

4.3 AGAMA DAN SOSIAL LAINNYA RELIGION AND OTHER SOCIAL AFFAIRS

Tabel 4.3.1 **Jumlah Penduduk Menurut Kecamatan dan Agama yang**
Table **Dianut, 2019**
Population by Subdistrict and Religion, 2019

Kecamatan Subdistrict	Islam	Protestan Protestant	Katolik Catholic	Hindu	Budha Buddha	Lainnya Others
(1)	(2)	(3)	(4)	(5)	(6)	(7)
Manunggu	12 203	909	65	3	–	–
Tilamuta	30 649	198	17	9	–	–
Dulupi	17 248	122	4	–	6	–
Botumoito	15 545	13	–	–	–	–
Paguyaman	33 141	125	5	728	–	–
Wonosari	25 741	567	54	1 689	–	–
Paguyaman Pantai	8 628	13	–	–	–	–
Boalemo	143 155	1 947	145	2 429	6	–

Sumber/Source: Dinas Kependudukan dan Pencatatan Sipil Kabupaten Boalemo/Regional Office of Citizenship and Civil Registration of Boalemo Regency

Tabel 4.3.2 Jumlah Tempat Peribadatan Menurut Kecamatan di Kabupaten Boalemo, 2019
Table 4.3.2 Number of Places of Worship by Subdistrict and Religion in Boalemo Regency, 2019

Kecamatan Subdistrict	Masjid Mosque	Mushola Pray Room	Gereja Protestan Protestant Church	Gereja Katholik Catholic Church	Pura Temple	Vihara
(1)	(2)	(3)	(4)	(5)	(6)	(7)
Manunggu	24	8	7	1	-	-
Tilamuta	57	6	2	-	-	-
Dulupi	40	-	2	-	-	-
Botumuito	32	2	-	-	-	-
Paguyaman	96	20	2	-	4	-
Wonosari	91	30	6	1	12	-
Paguyaman Pantai	17	6	-	-	-	-
Boalemo	357	72	19	2	16	-

Sumber/Source: Kementerian Agama Kantor Wilayah Kabupaten Boalemo/ Ministry of Religious Affairs of Boalemo Regency

Tabel
Table 4.3.3

**Jumlah Desa¹/Kelurahan yang Mengalami Bencana Alam²
Menurut Kecamatan di Kabupaten Boalemo, 2011 –
2018**
*Number of Villages¹ that Had Natural Disaster² by
Subdistrict in Boalemo Regency, 2011 – 2018*

Kecamatan Subdistrict	Banjir/Flood		
	2011	2014	2018
(1)	(2)	(3)	(4)
Mananggu	4	8	8
Tilamuta	8	4	5
Dulupi	3	3	3
Botumoito	3	7	4
Paguyaman	4	10	13
Wonosari	8	7	7
Paguyaman Pantai	2	2	1
Boalemo	32	41	41

Lanjutan Tabel/*Continued Table 4.3.3*

Kecamatan Subdistrict	Gempa Bumi/ <i>Earthquake</i>		
	2011	2014	2018
(1)	(5)	(6)	(7)
Manunggu	-	9	7
Tilamuta	-	12	-
Dulupi	-	-	-
Botumoito	-	9	-
Paguyaman	-	23	5
Wonosari	-	17	1
Paguyaman Pantai	-	7	-
Boalemo	-	77	13

Lanjutan Tabel/*Continued Table* 4.3.3

Kecamatan <i>Subdistrict</i>	Tanah Longsor/ <i>Landslide</i>		
	2011	2014	2018
(1)	(8)	(9)	(10)
Manunggu	-	2	1
Tilamuta	-	-	-
Dulupi	1	2	1
Botumoito	-	-	-
Paguyaman	1	6	2
Wonosari	1	1	2
Paguyaman Pantai	-	-	-
Boalemo	3	11	6

Catatan/*Note*: ¹ Desa pada tabel ini termasuk Unit Permukiman Transmigrasi (UPT) yang masih dibina oleh kementerian terkait dan nagari di Kabupaten/Kota Sumatera Barat/*Villages in this table are included in Transmigration Settlement Unit which is still fostered by the relevant ministries and the nagari in the Province of Sumatera Barat*

² Terjadi dalam tiga tahun terakhir sampai dengan saat pencacahan/*Occured during the last three years by the time of enumeration*

Sumber/*Source*: BPS, Pendataan Potensi Desa (Podes)/*BPS-Statistics Indonesia, Village Potential Data Collecting*

4.4 KEMISKINAN POVERTY

Tabel 4.4.1 Garis Kemiskinan, Jumlah, dan Persentase Penduduk Miskin di Kabupaten Boalemo, 2014 – 2019
Poverty Line, Number, and Percentage of Poor People in Boalemo Regency, 2014 – 2019

Tahun Year	Garis Kemiskinan Poverty Line (Rupiah)	Jumlah Penduduk Miskin (ribu) Number of Poor People (thousand)	Persentase Penduduk Miskin Percentage of Poor People
(1)	(2)	(3)	(4)
2012	249 459	28,28	20,49
2013	269 570	31,06	21,79
2014	292 557	30,05	20,79
2015	309 227	32,19	21,67
2016	332 297	32,29	21,11
2017	348 581	34,35	21,85
2018	368 860	32,83	20,33
2019	385 122	31,31	18,87

Sumber/Source: BPS Kabupaten Boalemo/ BPS-Statistics of Boalemo Regency

Tabel
Table 4.4.2

Indeks Kedalaman Kemiskinan dan Indeks Keparahan Kemiskinan di Kabupaten Boalemo, 2012–2019
Poverty Gap Index and Poverty Severity Index in Boalemo Regency, 2012–2019

Tahun Year	Indeks Kedalaman Kemiskinan Poverty Gap Index	Indeks Keparahan Kemiskinan Poverty Severity Index
(1)	(2)	(3)
2012	3,92	1,09
2013	3,31	0,77
2014	4,24	1,31
2015	4,77	1,45
2016	5,44	2,13
2017	3,04	0,64
2018	3,67	0,92
2019	2,92	0,68

Catatan/Note: ...

Sumber/Source: .BPS, Survei Sosial Ekonomi Nasional Maret/BPS-Statistics Indonesia, March National Socioeconomic Survey

Tabel 4.3.4 **Indeks Pembangunan Manusia Dan Indikator Penyusunnya di Kabupaten Boalemo, 2017 – 2019**
Human Development Index And Its Indicators in Boalemo Regency, 2017 – 2019

Indikator Indicator	2017	2018	2019
(1)	(2)	(3)	(4)
Umur Harapan Hidup (Tahun) <i>Life Expectancy of Birth (Years)</i>	67,14	68,25	68,83
Harapan Lama Sekolah (Tahun) <i>Expected Years of Schooling (Year)</i>	12,41	12,42	12,43
Rata-rata Lama Sekolah (Tahun) <i>Mean Years of Schooling (Year)</i>	6,38	6,53	6,54
Pengeluaran Per Kapita yang Disetarakan (Rp000) <i>Adjusted Expenditure Per Capita (Rp000)</i>	8 325	8 654	8 874
Indeks Pembangunan Manusia Human Development Index	64,22	64,99	65,53

Sumber/Source: BPS Kabupaten Boalemo/ BPS-Statistics of Boalemo Regency

5

PERTANIAN
AGRICULTURE

PRODUKSI KANGKUNG
DI KABUPATEN BOALEMO
SEBESAR **13,4** TON



PENJELASAN TEKNIS

TECHNICAL NOTES

- | | |
|--|--|
| <p>1. Lahan sawah adalah lahan pertanian yang berpetak-petak dan dibatasi oleh pematang (galengan), saluran untuk menahan/menyalurkan air, yang biasanya ditanami padi sawah tanpa memandang dari mana diperoleh atau status lahan tersebut. Lahan yang dimaksud termasuk lahan yang terdaftar di Pajak Bumi Bangunan, luran Pembangunan Daerah, lahan bengkok, lahan serobotan, lahan rawa yang ditanami padi dan lahan bekas tanaman tahunan yang telah dijadikan sawah, baik yang ditanami padi, palawija atau tanaman semusim lainnya.</p> | <p>1. <i>Wetland or paddy field is agricultural land that separated by small dykes to resist water, where the main crop is usually wetland paddy without considering where it is got from or the status of the land. It includes the land that is registered at land income tax office, regional development contribution, 'bengkok' land, illegal ownership, swamps for rice cultivation, and annual crop land mark that has been used as rice field, which are both planted with paddy, secondary crops or the other seasonal crops.</i></p> |
| <p>2. Tegall/Kebun adalah lahan pertanian bukan sawah (lahan kering) yang ditanami tanaman semusim atau tahunan dan terpisah dengan halaman sekitar rumah serta penggunaannya tidak berpindah-pindah.</p> | <p>2. <i>Dry field/Garden is a dryland (unirrigated land) which is planted with seasonal or annual crops and separately from the yard around the house without shifting</i></p> |
| <p>3. Ladang/Huma adalah lahan pertanian bukan sawah (lahan kering) yang biasanya ditanami tanaman semusim dan penggunaannya hanya semusim atau dua musim, kemudian akanditinggalkan bila sudah tidak subur lagi (berpindah-pindah). Kemungkinan lahan ini beberapa tahun kemudian akan dikerjakan kembali jika sudah subur.</p> | <p>3. <i>Unirrigated agricultural field / Shifting cultivation land is dryland (unirrigated land) that usually is cultivated for seasonal crops and utilized only for one or two seasons, then it will be left when it is not fertile (shifting). Maybe, this land will be used again in a few years if it has been fertile.</i></p> |

4. Lahan yang sementara tidak diusahakan adalah lahan yang biasanya diusahakan tetapi untuk sementara (lebih dari 1 (satu) tahun tetapi kurang dari atau sama dengan 2 (dua) tahun) tidak diusahakan, termasuk lahan sawah yang tidak diusahakan selama lebih dari 2 (dua) tahun.
 5. Data pokok tanaman pangan yang dikumpulkan adalah luas panen dan produktivitas (hasil per hektar). Produksi tanaman pangan merupakan hasil perkalian antara luas panen dengan produktivitas. Pengumpulan data luas panen dilakukan setiap bulan dengan pendekatan area kecamatan di seluruh wilayah Indonesia. Pengumpulan data produktivitas dilakukan melalui pengukuran langsung pada plot ubinan berukuran 2½ m x 2½ m. Pengumpulan data produktivitas dilakukan setiap subround (empat bulanan) pada waktu panen petani.
 6. Data produksi padi dan palawija yang disajikan adalah dalam kualitas: gabah kering giling (padi), pipilan kering (jagung), biji kering (kedelai dan kacang tanah), dan umbi basah (ubi kayu dan ubi jalar).
 7. Tanaman sayuran dan buah-buahan semusim
Tanaman sayuran semusim adalah
4. *Temporarily unused land is land that is regularly used but temporarily (more than a year but less or equal than two years) is unused, it includes wetland that is not cultivated more than two years.*
 5. *The main food crops data collected consists of harvested area and productivity (yield per hectare). Food crops production is generated by harvested area multiplied by productivity. The harvested area data is collected every month using sub district area approach in all sub district in Indonesia. The productivity data collection is conducted by a direct measurement in 2½m x 2½m crop cutting plot. The productivity measurement is conducted in every subround (four monthly) at the time when farmers are harvesting their crops.*
 6. *Production of paddy and secondary crops data are presented in the form of: dry unhusked rice (paddy), dry loose maize (maize), dry shells crops (soybeans and peanuts), and fresh roots (cassava and sweet potatoes).*
 7. *Seasonal vegetable and fruit plants*
Seasonal vegetable plants are plants

tanaman sumber vitamin, garam mineral dan lain-lain yang dikonsumsi dari bagian tanaman yang berupa daun, bunga, buah, dan umbinya, yang berumur kurang dari satu tahun.

Tanaman buah-buahan semusim adalah tanaman sumber vitamin, garam mineral, dan lain-lain yang dikonsumsi dari bagian tanaman yang berupa buah, berumur kurang dari satu tahun, tidak berbentuk pohon/rumpun tetapi merambat dan berbatang lunak.

8. Tanaman buah-buahan dan sayuran tahunan

Tanaman buah-buahan tahunan adalah tanaman sumber vitamin, garam mineral, dan lain-lain yang dikonsumsi dari bagian tanaman yang berupa buah dan merupakan tanaman tahunan.

Tanaman sayuran tahunan adalah tanaman sumber vitamin, garam mineral, dan lain-lain yang dikonsumsi dari bagian tanaman yang berupa daun dan atau buah yang berumur lebih dari satu tahun.

9. Tanaman biofarmaka adalah tanaman yang bermanfaat untuk obat-obatan, kosmetik, dan kesehatan yang dikonsumsi atau digunakan dari bagian-bagian tanaman seperti daun, batang, buah, umbi (rimpang) ataupun akar.

which are the sources of vitamin, mineral salt, etc, consumed from the part of the plant in the form of leaf, flower, fruit, and root with the age of less than one year.

Seasonal fruit plants are plants which are the sources of vitamin, mineral salt, etc, consumed from the part of the plant in the form of fruits. These plants are creeps with the age of less than one year.

8. *Annual fruit and vegetable plants*

Annual fruit plants are plants which are the sources of vitamin, contained mineral salt, etc, consumed from the part of plant in the form of fruit and more than one year of age.

Annual vegetable plants are plants which are the sources of vitamin, contained mineral salt, etc, consumed from the part of the plant in the form of vegetable and more than one year of age.

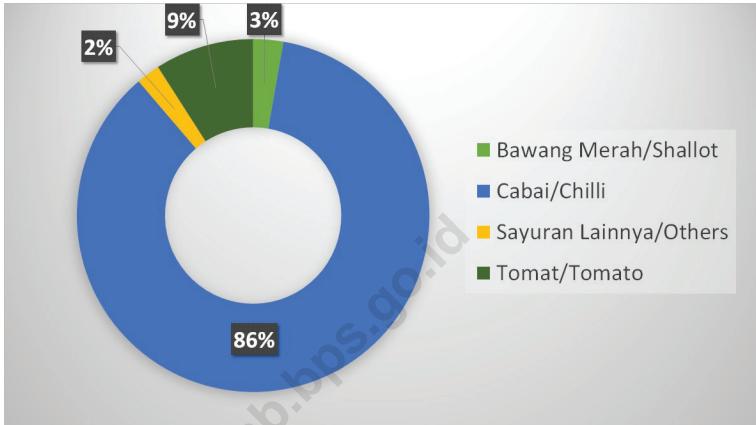
9. *Medicinal plants are plants which are useful for medicine. It is consumed from part of the plant such as leaf, flower, fruit, tuber, and root.*

10. Tanaman hias adalah tanaman yang mempunyai nilai keindahan baik bentuk, warna daun, tajuk maupun bunganya, sering digunakan untuk penghias pekarangan dan lain sebagainya.
10. *Ornamental plants are plants which have a beauty value, either in shape, colour of leaf or crown of flower, and they are often used as a yard decorator.*
11. Luas panen tanaman hortikultura adalah luas tanaman sayuran, buah-buahan, biofarmaka, dan tanaman hias yang diambil hasilnya/dipanen pada periode pelaporan.
11. *Harvested area of horticulture is area which vegetable, fruit, medicinal and ornamental plant of crop harvested during the period of report.*
12. Luas panen untuk tanaman sayuran adalah luas tanaman yang dipanen sekaligus/habis/dibongkar dan luas tanaman yang dipanen berkali-kali (lebih dari satu kali)/belum habis.
12. *Harvested area of vegetables is area of entirely plant harvested/demolished and plant harvested several times/undemolished.*
- Tanaman yang dipanen sekaligus/habis/dibongkar** adalah tanaman yang sehabis panen langsung dibongkar/dicabut, terdiri dari bawang merah, bawang putih, bawang daun, kentang, kol/kubis, kembang kol, petsai/sawi, wortel, lobak, dan kacang merah.
- Entirely plants harvested/demolished** are plants usually harvested once and demolished to be substituted by other plants, consisting of: shallots, garlic, leeks, potato, cabbage, cauli flower, mustard green, carrots, chinese radish, and red kidney beans.
- Tanaman yang dipanen berkali-kali (lebih dari satu kali)/belum habis** adalah tanaman yang pemanenannya lebih dari satu kali dan biasanya dibongkar apabila panen terakhir sudah tidak memadai lagi, terdiri dari: kacang panjang, cabe besar, cabe rawit, jamur, tomat, terung, buncis, ketimun, labu siam, kangkung, bayam, melon, semangka, dan blewah.
- Plants harvested several times/undemolished** are plants usually harvested more than once and demolished in the case that the last harvest was economically not profitable. They consist of: yard long beans, chili, small chili, mushroom, tomatoes, egg plant, french beans, cucumber, pumpkin/chajota, swamp cabbage, spinach, melon, watermelon, and blewah.

13. Produksi hortikultura adalah hasil menurut bentuk produk dari setiap tanaman sayuran, buah-buahan, biofarmaka dan tanaman hias yang diambil berdasarkan luas yang dipanen/tanaman yang menghasilkan pada bulan/triwulan laporan.
 14. Data statistik perikanan merupakan data sekunder yang bersumber dari Dinas Kelautan dan Perikanan.
13. *Horticulture production is the standard production quantity form of vegetable, fruit, medicinal and ornamental plant based on harvested area/the number of production plants reported monthly/quarterly.*
 14. *Fishery Statistics are secondary data obtained from the Marine Affairs and Fisheries Department.*

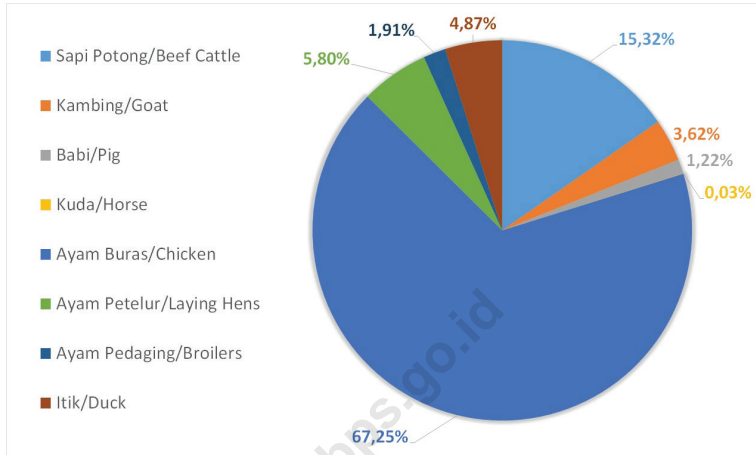
<https://boalemokab.bps.go.id>

Gambar 5.1 **Produksi Tanaman Sayuran Menurut Jenisnya di Kabupaten Boalemo (ton), 2019**
Figures 5.1 **Production of Vegetables by Its Type in Boalemo Regency (ton), 2019**



Sumber/Source : BPS, Statistik Pertanian Hortikultura SPH-SBS/BPS-Statistics Indonesia, Agricultural Statistic for Horticulture SPH-SBS

Gambar 5.2 Jumlah Ternak di Kabupaten Boalemo, 2019
Figures *Number of Livestock in Boalemo Regency, 2019*



Sumber/Source : Dinas Pertanian Kabupaten Boalemo/Agriculture and Plantation Department of Boalemo Regency

**5.1 HORTIKULTURA
HORTICULTURE**

Tabel 5.1.1 Luas Panen Tanaman Sayuran Menurut Kecamatan dan Jenis Tanaman di Kabupaten Boalemo (ha), 2018 dan 2019
Harvested Area of Vegetables by Subdistrict and Kind of Plant in Boalemo Regency (ha), 2018 and 2019

Kecamatan Subdistrict	Bawang Merah/Shallot		Cabai/Chili	
	2018	2019	2018	2019
(1)	(2)	(3)	(4)	(5)
Mananggu	-	-	43	15
Tilamuta	-	-	23	6
Dulupi	-	-	45	22
Botumoito	-	-	59	31
Paguyaman	26	3	69	25
Wonosari	16	3	53	22
Paguyaman Pantai	5	3	229	61
Boalemo	47	9	521	182

Lanjutan Tabel/*Continued Table 5.1.1*

Kecamatan Subdistrict	Kentang/Potato		Kubis/Cabbage	
	2018	2019	2018	2019
(1)	(6)	(7)	(8)	(9)
Mananggu	-	-	-	-
Tilamuta	-	-	-	-
Dulupi	-	-	-	-
Botumoito	-	-	-	-
Paguyaman	-	-	-	-
Wonosari	-	-	-	-
Paguyaman Pantai	-	-	-	-
Boalemo	-	-	-	-

Lanjutan Tabel/*Continued Table 5.1.1*

Kecamatan Subdistrict	Petsai/ Chinese Cabbage		Tomat/Tomato		Bawang Putih/Garlic	
	2018	2019	2018	2019	2018	2019
(1)	(10)	(11)	(12)	(13)	(14)	(15)
Manunggu	-	-	10	5	-	-
Tilamuta	-	-	3	2	-	-
Dulupi	-	-	5	5	-	-
Botumoito	-	-	6	2	-	-
Paguyaman	-	-	13	3	-	-
Wonosari	1	10	9	8	-	-
Paguyaman Pantai	-	-	-	-	-	-
Boalemo	1	10	46	25	-	-

Sumber/Source: BPS, Statistik Pertanian Hortikultura SPH-SBS/BPS-Statistics Indonesia, Agricultural Statistic for Horticulture SPH-SBS

Tabel
Table 5.1.2

Produksi Tanaman Sayuran Menurut Kecamatan dan Jenis Tanaman di Kabupaten Boalemo (ton), 2018 dan 2019
Production of Vegetables by Subdistrict and Kind of Plant in Boalemo Regency (ton), 2018 dan 2019

Kecamatan Subdistrict	Bawang Merah/Shallot		Cabai/Chili	
	2018	2019	2018	2019
(1)	(2)	(3)	(4)	(5)
Mananggu	-	-	460,80	62,10
Tilamuta	-	-	268,30	77,90
Dulupi	-	-	539,10	148,50
Botumoito	-	-	800,70	207,40
Paguyaman	213,2	8,80	689,00	300,60
Wonosari	131,2	19,30	461,10	130,30
Paguyaman Pantai	41,0	24,60	4 364,30	707,60
Boalemo	385,4	52,70	7 583,30	1 634,40

Lanjutan Tabel/*Continued Table 5.1.2*

Kecamatan <i>Subdistrict</i>	Kentang/ <i>Potato</i>		Kubis/ <i>Cabbage</i>	
	2018	2019	2018	2019
(1)	(6)	(7)	(8)	(9)
Manangu	-	-	-	-
Tilamuta	-	-	-	-
Dulupi	-	-	-	-
Botumoito	-	-	-	-
Paguyaman	-	-	-	-
Wonosari	-	-	-	-
Paguyaman Pantai	-	-	-	-
Boalemo	-	-	-	-

Lanjutan Tabel/*Continued Table* 5.1.2

Kecamatan Subdistrict	Petai/ Chinese Cabbage		Tomat/Tomato		Bawang Putih/Garlic	
	2018	2019	2018	2019	2018	2019
(1)	(10)	(11)	(12)	(13)	(14)	(15)
Mananggu	-	-	97,00	2,25	-	-
Tilamuta	-	-	51,70	1,41	-	-
Dulupi	-	-	79,10	6,81	-	-
Botumoito	-	-	69,60	1,16	-	-
Paguyaman	-	-	236,60	2,37	-	-
Wonosari	0,10	8,70	149,20	3,42	-	-
Paguyaman Pantai	-	-	-	-	-	-
Boalemo	0,10	8,70	683,20	174,20	-	-

Sumber/Source: BPS, Statistik Pertanian Hortikultura SPH-SBS/BPS-Statistics Indonesia, Agricultural Statistic for Horticulture SPH-SBS

Tabel
Table 5.1.3

Luas Panen Tanaman Sayuran dan Buah-buahan Semusim Menurut Jenis Tanaman di Kabupaten Boalemo (ha), 2016–2019
Harvested Area of Seasonal Vegetables and Fruits by Kind of Plant in Boalemo Regency (ha), 2016–2019

Jenis Tanaman Kind of Plants	2016	2017	2018	2019
(1)	(2)	(3)	(4)	(5)
Sayuran /Vegetables
Bawang Daun/ <i>Wlech Onion</i>	-	-	-	-
Bawang Merah/ <i>Shallot</i>	32	26	47	9
Bawang Putih/ <i>Garlic</i>	-	-	-	-
Bayam/ <i>Spinach</i>	24	4	1	11
Buncis/ <i>Green Bean</i>	3	-	-	-
Cabai Besar/ <i>Chili (Capsicum Annum)</i>	70	20	13	4
Cabai Rawit/ <i>Chili (Capsicum Frutescens)</i>	...	658	508	182
Cabai/ <i>Chili</i>	...	678	521	186
Jamur/ <i>Mushroom</i>	-	-	-	-
Kacang Merah/ <i>Red Bean</i>	-	-	-	-
Kacang Panjang/ <i>Yardlong Bean</i>	44	9	4	1
Kangkung/ <i>Kangkong</i>	24	5	4	16
Kembang Kol/ <i>Cauliflower</i>	-	-	-	-
Kentang/ <i>Potato</i>	-	-	-	-
Ketimun/ <i>Cucumber</i>	20	4	3	2
Kubis/ <i>Cabbage</i>	-	-	-	-
Labu Siam/ <i>Cayote</i>	-	-	3	-
Lobak/ <i>Radish</i>	-	-	-	-
Petsai/ <i>Chinese Cabbage</i>	-	5	1	10
Terung/ <i>Eggplant</i>	55	10	7	2
Tomat/ <i>Tomato</i>	251	80	46	25
Wortel/ <i>Carrot</i>	-	-	-	-
Buah-buahan/Fruits
Blewah/ <i>Cantaloupe</i>	-	-	-	-
Melon/ <i>Melon</i>	...	-	-	1
Semangka/ <i>Watermelon</i>	...	-	-	2

Sumber/Source: BPS, Statistik Pertanian Hortikultura SPH-SBS/BPS-Statistics Indonesia, Agricultural Statistic for Horticulture SPH-SBS

Tabel
Table 5.1.4**Produksi Tanaman Sayuran dan Buah-buahan Semusim
Menurut Jenis Tanaman di Kabupaten Boalemo (ton),
2016–2019****Production of Seasonal Vegetables and Fruits by Kind of
Plant in Boalemo Regency (ton), 2016–2019**

Jenis Tanaman Kind of Plants	2016	2017	2018	2019
(1)	(2)	(3)	(4)	(5)
Sayuran/Vegetables
Bawang Daun/ <i>Wlech Onion</i>	-	-	-	-
Bawang Merah/ <i>Shallot</i>	66,30	192,20	385,40	52,70
Bawang Putih/ <i>Garlic</i>	-	-	-	-
Bayam/ <i>Spinach</i>	14,90	3,60	0,90	9,10
Buncis/ <i>Green Bean</i>	4,50	-	-	-
Cabai Besar/ <i>Chili (Capsicum Annum)</i>	76,70	110,40	61,40	15,90
Cabai Rawit/ <i>Chili (Capsicum Frutescens)</i>	2 447,40	9 320,80	7 521,90	1 634,40
Cabai/ <i>Chili</i>	2 524,10	9 431,20	7 583,30	1 650,30
Jamur/ <i>Mushroom</i>	-	-	-	-
Kacang Merah/ <i>Red Bean</i>	-	-	-	-
Kacang Panjang/ <i>Yardlong Bean</i>	36,60	14,80	12,1	2,70
Kangkung/ <i>Kangkong</i>	20,30	5,00	4,00	13,40
Kembang Kol/ <i>Cauliflower</i>	-	-	-	-
Kentang/ <i>Potato</i>	-	-	-	-
Ketimun/ <i>Cucumber</i>	38,10	31,90	32,90	3,80
Kubis/ <i>Cabbage</i>	-	-	-	-
Labu Siam/ <i>Cayote</i>	-	-	10,20	-
Lobak/ <i>Radish</i>	-	-	-	-
Petsai/ <i>Chinese Cabbage</i>	34,60	9,00	0,10	8,70
Terung/ <i>Eggplant</i>	43,80	68,60	26,00	4,00
Tomat/ <i>Tomato</i>	441,00	1 178,10	683,20	174,20
Wortel/ <i>Carrot</i>	-	-	-	-
Buah-buahan/Fruits
Blewah/ <i>Cantaloupe</i>	-	-	-	-
Melon/ <i>Melon</i>	13,50	-	-	8,00
Semangka/ <i>Watermelon</i>	13,80	-	-	9,50

Sumber/Source: BPS, Statistik Pertanian Hortikultura SPH-SBS/BPS-Statistics Indonesia, Agricultural Statistic for Horticulture SPH-SBS

Tabel
Table 5.1.5

Luas Panen Tanaman Biofarmaka Menurut Kecamatan dan Jenis Tanaman di Kabupaten Boalemo (m²), 2018 dan 2019
Harvested Area of Medicinal Plants by Subdistrict and Kind of Plant in Boalemo Regency (m²), 2018 and 2019

Kecamatan Subdistrict	Jahe/Ginger		Laos/Lengkuas/Galanga	
	2018	2019	2018	2019
(1)	(2)	(3)	(4)	(5)
Manangu	-	-	-	-
Tilamuta	-	-	-	-
Dulupi	-	-	-	-
Botumoito	-	-	-	-
Paguyaman	-	1 500	-	-
Wonosari	2 500	2 700	-	-
Paguyaman Pantai	-	2 000	-	-
Boalemo	2 500	6 200	-	-

Lanjutan Tabel/*Continued Table* 5.1.5

Kecamatan Subdistrict	Kencur/ <i>East Indian Galangal</i>		Kunyit/ <i>Turmeric</i>	
	2018	2019	2018	2019
(1)	(6)	(7)	(8)	(9)
Mananggu	-	-	-	-
Tilamuta	-	-	-	-
Dulupi	-	-	-	-
Botumoito	-	-	-	-
Paguyaman	-	-	-	-
Wonosari	-	-	-	-
Paguyaman Pantai	-	-	-	-
Boalemo	-	-	-	-

Sumber/*Source*: BPS, Statistik Pertanian Hortikultura SPH-TBF/*BPS-Statistics Indonesia, Agricultural Statistic for Horticulture SPH-TBF*

Tabel 5.1.6 **Produksi Tanaman Biofarmaka Menurut Kecamatan dan Jenis Tanaman di Kabupaten Boalemo (kg), 2018 and 2019**
Production of Medicinal Plants by Subdistrict and Kind of Plant in Boalemo Regency (kg), 2018 and 2019

Kecamatan Subdistrict	Jahe/Ginger		Laos/Lengkuas/Galanga	
	2018	2019	2018	2019
(1)	(2)	(3)	(4)	(5)
Manangu	-	-	-	-
Tilamuta	-	-	-	-
Dulupi	-	-	-	-
Botumoito	-	-	-	-
Paguyaman	-	7 000	-	-
Wonosari	600	4 300	-	-
Paguyaman Pantai	-	7 700	-	-
Boalemo	600	19 000	-	-

Lanjutan Tabel/*Continued Table* 5.1.6

Kecamatan Subdistrict	Kencur/ <i>East Indian Galangal</i>		Kunyit/ <i>Turmeric</i>	
	2018	2019	2018	2019
(1)	(6)	(7)	(8)	(9)
Mananggu	-	-	-	-
Tilamuta	-	-	-	-
Dulupi	-	-	-	-
Botumoito	-	-	-	-
Paguyaman	-	-	-	-
Wonosari	-	-	-	-
Paguyaman Pantai	-	-	-	-
Boalemo	-	-	-	-

Sumber/*Source*: BPS, Statistik Pertanian Hortikultura SPH-TBF/*BPS-Statistics Indonesia, Agricultural Statistic for Horticulture SPH-TBF*

Tabel 5.1.7 **Luas Panen Tanaman Biofarmaka Menurut Jenis Tanaman di Kabupaten Boalemo (m²), 2016–2019**
Harvested Area of Medicinal Plants by Kind of Plant in Boalemo Regency (m²), 2016–2019

Jenis Tanaman Kind of Plants	2016	2017	2018	2019
(1)	(2)	(3)	(4)	(5)
Dringo/Sweet Root/Calamus	-	-	-	-
Jahe/Ginger	5 542	21	2 500	6 200
Kapulaga/Java Cardamon	-	-	-	-
Kencur/East Indian Galangal	2 005	5	-	-
Kunyit/Turmeric	7 518	1 552	-	-
Laos/Lengkuas/Galanga	1 504	4	-	-
Lempuyang/Zingiber Aromaticum	-	-	-	-
Lidah Buaya/Oliviera	-	-	-	-
Mengkudu/Indian Mulberry	-	-	-	-
Temuireng/Black Turmeric	-	-	-	-
Temukunci/Chinese Keys	-	-	-	-
Temulawak/Java Turmeric	-	-	-	-
Boalemo	16 569	1 582	2 500	6 200

Sumber/Source: BPS, Statistik Pertanian Hortikultura SPH-TBF/BPS-Statistics Indonesia, Agricultural Statistic for Horticulture SPH-TBF

Tabel 5.1.8 **Produksi Tanaman Biofarmaka Menurut Jenis Tanaman di Kabupaten Boalemo (kg), 2016–2019**
Table 5.1.8 **Production of Medicinal Plants by Kind of Plant in Boalemo Regency(kg), 2016–2019**

Jenis Tanaman <i>Kind of Plants</i>	2016	2017	2018	2019
(1)	(2)	(3)	(4)	(5)
Dringo/Sweet Root/ <i>Calamus</i>	-	-	-	-
Jahe/ <i>Ginger</i>	4 726	7	600	19 000
Kapulaga/ <i>Java Cardamon</i>	-	-	-	-
Kencur/ <i>East Indian Galangal</i>	1 257	2	-	-
Kunyit/ <i>Turmeric</i>	6 914	668	-	-
Laos/Lengkuas/ <i>Galanga</i>	1 066	2	-	-
Lempuyang/ <i>Zingiber Aromaticum</i>	-	-	-	-
Lidah Buaya/ <i>Oliviera</i>	-	-	-	-
Mengkudu/ <i>Indian Mulberry</i>	-	-	-	-
Temuireng/ <i>Black Turmeric</i>	-	-	-	-
Temukunci/ <i>Chinese Keys</i>	-	-	-	-
Temulawak/ <i>Java Turmeric</i>	-	-	-	-
Boalemo	13 963	679	600	19 000

Sumber/Source: BPS, Statistik Pertanian Hortikultura SPH-TBF/BPS-Statistics Indonesia, Agricultural Statistic for Horticulture SPH-TBF

Tabel 5.1.9 **Produksi Buah-buahan Menurut Kecamatan dan Jenis Tanaman di Kabupaten Boalemo (ton), 2018 and 2019**
Production of Fruits by Subdistrict and Kind of Plant in Boalemo Regency (ton), 2018 and 2019

Kecamatan Subdistrict	Mangga/Mango		Durian/Durian	
	2018	2019	2018	2019
(1)	(2)	(3)	(4)	(5)
Manunggu	94,60	45,70	1,12	17,50
Tilamuta	135,20	164,40	1,74	11,20
Dulupi	223,70	226,70	1,01	10,90
Botumoito	51,90	54,20	0,03	0,60
Paguyaman	219,20	124,40	0,51	8,50
Wonosari	22,70	23,30	0,31	2,10
Paguyaman Pantai	126,80	238,30	-	-
Boalemo	874,10	877,00	4,72	50,80

Lanjutan Tabel/*Continued Table* 5.1.9

Kecamatan Subdistrict	Jeruk/Orange		Pisang/Banana	
	2018	2019	2018	2019
(1)	(6)	(7)	(8)	(9)
Mananggu	2,40	0,30	1 768,70	1298,90
Tilamuta	5,40	0,44	729,10	626,70
Dulupi	42,50	2,90	223,00	168,90
Botumoito	-	-	265,90	226,80
Paguyaman	12,30	0,88	47,30	37,10
Wonosari	3,50	0,32	94,70	92,80
Paguyaman Pantai	5,20	0,45	301,30	276,30
Boalemo	71,30	5,29	3430,00	2 727,50

Lanjutan Tabel/*Continued Table* 5.1.9

Kecamatan Subdistrict	Pepaya/Papaya		Salak/Salacca	
	2018	2019	2018	2019
(1)	(10)	(11)	(12)	(13)
Mananggu	1,30	0,80	-	-
Tilamuta	15,00	12,70	-	-
Dulupi	65,30	45,30	-	-
Botumoito	1,20	1,30	-	-
Paguyaman	6,30	4,80	-	-
Wonosari	4,50	5,30	-	-
Paguyaman Pantai	-	-	-	-
Boalemo	93,60	70,20	-	-

Sumber/*Source*: BPS, Statistik Pertanian Hortikultura SPH-BST/*BPS-Statistics Indonesia, Agricultural Statistic for Horticulture SPH-BST*

Tabel
Table 5.1.10

Produksi Buah–Buahan dan Sayuran Tahunan Menurut Jenis Tanaman di Kabupaten Boalemo (ton), 2016–2019

Production of Annual Fruits and Vegetables by Kind of Plant in Boalemo Regency (ton), 2016–2019

Jenis Tanaman Kind of Plants	2016	2017	2018	2019
(1)	(2)	(3)	(4)	(5)
Buah-buahan/Fruits
Alpukat/ <i>Avocado</i>	2,32	10,80	14,70	12,90
Belimbing/ <i>Star Fruit</i>	-	-	-	-
Duku/Langsar/ <i>Kokosan/Duku</i>	34,45	1,40	4,00	5,70
Durian/ <i>Durian</i>	77,14	8,60	47,20	50,80
Jambu Biji/ <i>Guava</i>	3,06	0,10	-	-
Jambu Air/ <i>Rose Apple</i>	22,46	10,90	8,80	5,20
Jeruk Siam/ <i>KeproK/Tangerine/Orange</i>	320,59	51,90	71,30	52,90
Jeruk Besar/ <i>Pomelo</i>	435,65	64,70	101,90	86,80
Jeruk/Orange (<i>Tangerine + Pomelo</i>)	756,24	116,60	173,20	139,70
Mangga/ <i>Mango</i>	931,20	344,10	874,10	877,00
Manggis/ <i>Mangosteen</i>	-	-	-	-
Nangka/ <i>Cempedak/Jackfruit</i>	594,55	270,40	520,00	553,20
Nanas/ <i>Pineapple</i>	110,20	64,90	77,20	60,70
Pepaya/ <i>Papaya</i>	127,17	31,20	93,60	70,20
Pisang/ <i>Banana</i>	59 678,98	2 964,30	3 430,00	2 727,50
Rambutan/ <i>Rambutan</i>	53,16	53,00	66,60	77,30
Salak/ <i>Salacca</i>	-	-	-	-
Sawo/ <i>Sapodilla/Star Apple</i>	0,10	0,60	0,20	0,20
Markisa/ <i>Marquisa</i>	-	-	-	-
Sirsak/ <i>Soursop</i>	-	2,70	1,80	1,50
Sukun/ <i>Bread Fruit</i>	-	0,60	4,80	3,80
Sayuran/Vegetables
Melinjo/ <i>Melinjo</i>	-	-	-	-
Petai/ <i>Twisted Cluser Bean</i>	-	-	-	-
Boalemo

Sumber/Source: BPS, Statistik Pertanian Hortikultura SPH-BST/BPS-Statistics Indonesia, Agricultural Statistic for Horticulture SPH-BST

5.2 PERKEBUNAN
ESTATE CROPS

Tabel 5.2.1 **Produksi Perkebunan Menurut Kecamatan dan Jenis Tanaman di Kabupaten Boalemo (ton), 2018 dan 2019**
Table 5.2.1 **Production of Estate by Subdistrict and Type of Crops in Boalemo Regency (ton), 2018 and 2019**

Kecamatan Subdistrict	Kelapa Sawit/Oil Palm		Kelapa/Coconut	
	2018	2019	2018	2019
(1)	(2)	(3)	(4)	(5)
Mananggu	-	-	1 618,72	1 618,72
Tilamuta	-	-	1 379,75	1 939,75
Dulupi	1 646,79	1 646,79	1 078,10	1 078,10
Botumoito	-	-	2 158,70	2 844,65
Paguyaman	1 035,23	1 035,23	1 495,53	2 970,00
Wonosari	2 931,17	2 931,17	1 350,20	1 350,20
Paguyaman Pantai	319,30	319,30	682,00	682,00
Boalemo	5 932,49	5 932,49	9 763,00	12 483,42

Lanjutan Tabel/*Continued Table* 5.2.1

Kecamatan Subdistrict	Karet/Rubber		Kopi/Coffee	
	2018	2019	2018	2019
(1)	(6)	(7)	(8)	(9)
Mananggu	-	-	-	-
Tilamuta	-	-	3,00	3,00
Dulupi	-	-	4,00	4,00
Botumoito	-	-	3,00	3,00
Paguyaman	-	-	10,00	10,00
Wonosari	-	-	6,00	6,00
Paguyaman Pantai	-	-	3,00	3,00
Boalemo	-	-	29,00	29,00

Lanjutan Tabel/*Continued Table 5.2.1*

Kecamatan Subdistrict	Teh/Tea		Tembakau/Tobacco	
	2018	2019	2018	2019
(1)	(14)	(15)	(16)	(17)
Manangu	-	-	-	-
Tilamuta	-	-	-	-
Dulupi	-	-	-	-
Botumoito	-	-	-	-
Paguyaman	-	-	-	-
Wonosari	-	-	-	-
Paguyaman Pantai	-	-	-	-
Boalemo	-	-	-	-

Catatan/Note: ...

Sumber/Source: Dinas Pertanian Kabupaten Boalemo/*Agriculture and Plantation Department of Boalemo Regency*

5.3 PETERNAKAN LIVESTOCK

Tabel 5.3.1 **Jumlah Populasi Ternak Berdasarkan Jenisnya di Kabupaten Boalemo, 2019**
Population of Livestock by Its Type in Boalemo Regency, 2019

Komoditi Commodity	Kecamatan Subdistrict			
	Mananggu	Tilamuta	Dulupi	Botumoito
(1)	(2)	(3)	(4)	(5)
Sapi Potong/ <i>Beef Cattle</i>	3 096	2 766	4 758	2 520
Sapi Perah/ <i>Dairy Cow</i>	-	-	-	-
Kambing/ <i>Goat</i>	854	1 172	1 246	1 165
Babi/ <i>Pig</i>	1 326	-	-	-
Kuda/ <i>Horse</i>	11	19	3	11
Kerbau/ <i>Water Buffalo</i>	-	-	-	-
Ayam Buras/ <i>Chicken</i>	14 764	34 064	19 208	15 228
Ayam Petelur/ <i>Laying Hens</i>	2 108	7 258	4 313	-
Ayam Pedaging/ <i>Broilers</i>	499	2 549	-	-
Itik/ <i>Duck</i>	1 917	938	832	828

Lanjutan Tabel/Continued Table 5.3.1

Komoditi Commodity	Kecamatan Subdistrict			Boalemo
	Paguyaman	Wonosari	Paguyaman Pantai	
(1)	(6)	(7)	(8)	(9)
Sapi Potong/Beef Cattle	11 339	14 449	1 550	40 478
Sapi Perah/Dairy Cow	-	-	-	-
Kambing/Goat	1 474	2 894	752	9 557
Babi/Pig	488	1 397	-	3 211
Kuda/Horse	18	11	3	76
Kerbau/Water Buffalo	-	-	-	-
Ayam Buras/Chicken	38 063	45 172	11 186	177 685
Ayam Petelur/Laying Hens	1 210	427	-	15 316
Ayam Pedaging/Broilers	1 196	793	-	5 037
Itik/Duck	3 113	4 882	348	12 858

Sumber/Source: Dinas Pertanian Kabupaten Boalemo/Agriculture and Plantation Department of Boalemo Regency

Tabel
Table 5.3.2

Produksi Ikutan dari Ternak dan Harganya di Kabupaten Boalemo, 2019
Derivative Products of Livestock and Its Price in Boalemo Regency, 2019

Komoditi Commodity	Satuan Unit	Produksi Production
(1)	(2)	(3)
Telur		
Telur Ayam Kampung/ <i>Chicken Eggs</i>	Kg	131 486,90
Telur Ayam Petelur/ <i>Egg Laying Hens</i>	Kg	115 329,48
Telur Itik/ <i>Duck Eggs</i>	Kg	10 738,61
Daging		
Sapi Potong/ <i>Beef Cattle</i>	Kg	132 756,00
Kambing/ <i>Goat</i>	Kg	1 427,10
Babi/ <i>Pig</i>	Kg	2 068,45
Ayam Buras/ <i>Chicken</i>	Kg	2 803,57
Ayam Petelur/ <i>Laying Hens</i>	Kg	158,60
Ayam Pedaging/ <i>Broilers</i>	Kg	6 123,16
Itik/ <i>Duck</i>	Kg	390,60

Sumber/Source: Dinas Pertanian Kabupaten Boalemo/*Agriculture and Plantation Department of Boalemo Regency*

Tabel 5.3.3 Jumlah Pasar Hewan di Kabupaten Boalemo, 2019
Table Number of Livestock Market in Boalemo Regency, 2019

Kecamatan Subdistrict	Jumlah Pasar Hewan Number of Livestock Market
(1)	(2)
Manunggu	-
Tilamuta	-
Dulupi	-
Botumoito	-
Paguyaman	1
Wonosari	1
Paguyaman Pantai	-
Boalemo	2

Sumber/Source: Dinas Pertanian Kabupaten Boalemo/Agriculture and Plantation Department of Boalemo Regency

Tabel 5.3.4 Jumlah Kelahiran, Kematian, dan Pemotongan Ternak Menurut Jenis Ternak di Kabupaten Boalemo, 2019
Number of Livestock Birth, Death, and Slaughtered by Type of Livestock in Boalemo Regency, 2019

Jenis Ternak <i>Type of Livestock</i>	Kelahiran <i>Birth</i>	Kematian <i>Death</i>	Pemotongan <i>Slaughtered</i>
(1)	(2)	(3)	(4)
Sapi Potong/ <i>Beef Cattle</i>	523	59	851
Sapi Perah/ <i>Dairy Cow</i>	-	-	-
Kambing/ <i>Goat</i>	731	52	134
Babi/ <i>Pig</i>	-	-	41
Kuda/ <i>Horse</i>	21	1	-
Kerbau/ <i>Water Buffalo</i>	-	-	-
Ayam Buras/ <i>Chicken</i>	869	216	3 641
Ayam Petelur/ <i>Laying Hens</i>	-	-	-
Ayam Pedaging/ <i>Broilers</i>	-	-	6 514
Itik/ <i>Duck</i>	2 348	87	336

Catatan/Note: ...

Sumber/Source: Dinas Pertanian Kabupaten Boalemo/*Agriculture and Plantation Department of Boalemo Regency*


6

PERTAMBANGAN DAN ENERGI
MINING AND ENERGY

SEBANYAK **1.685.220 M³** AIR

TELAH DISALURKAN KEPADA

14.803 PELANGGAN PDAM KABUPATEN BOALEMO



Sumber: PDAM Tirta Kabupaten Boalemo

PENJELASAN TEKNIS**TECHNICAL NOTES**

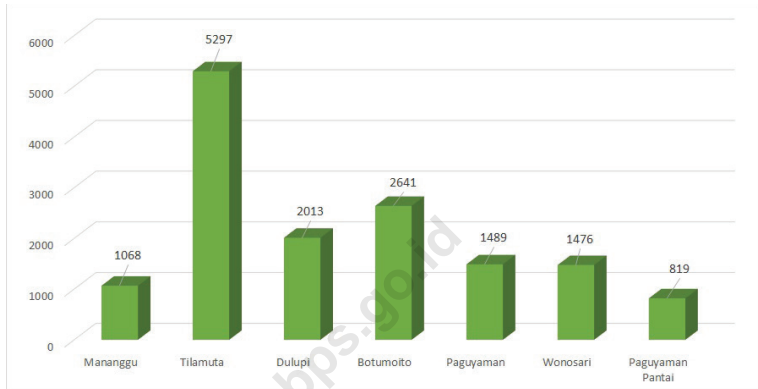
- | | |
|---|--|
| <p>1. Pelanggan adalah individu atau kelompok, baik rumah tangga, perusahaan atau institusi non profit yang membeli air bersih dari perusahaan air bersih.</p> | <p>1. <i>Customers are individuals or groups, whether household, company or non-profit institutions that buy water supply from water supply establishment.</i></p> |
| <p>2. Air disalurkan adalah volume air bersih dari perusahaan air bersih</p> | <p>2. <i>Distributed water is the volume of water supply from water supply establishment.</i></p> |
| <p>3. Kendaraan bermotor adalah setiap kendaraan yang digerakkan oleh peralatan teknik yang ada pada kendaraan tersebut, biasanya digunakan untuk angkutan orang atau barang di atas jalan raya selain kendaraan yang berjalan di atas rel. Kendaraan bermotor yang dicatat adalah semua jenis kendaraan kecuali kendaraan bermotor TNI/Polri dan Korps Diplomatik.</p> | <p>3. <i>Motor vehicles are any kind of vehicles motorized by machine set up in those vehicles, they are usually used for transporting peoples or goods on roads except vehicles moving along a railway line. The data cover all kinds of motor vehicles except those belong to Indonesia Army Force Indonesian State Police and Diplomatic Corps.</i></p> |
| <p>4. Mobil penumpang adalah setiap kendaraan bermotor yang dilengkapi dengan tempat duduk untuk sebanyak-banyaknya delapan orang, tidak termasuk tempat duduk untuk pengemudi, baik dilengkapi atau tidak dilengkapi bagasi.</p> | <p>4. <i>Passenger cars are any motor vehicles with no more than eight seats, excluding seat for driver, it can be with or without hoot.</i></p> |
| <p>5. Mobil bus adalah setiap kendaraan bermotor yang dilengkapi dengan tempat duduk untuk lebih dari delapan orang, tidak termasuk tempat duduk untuk pengemudi, baik dilengkapi atau</p> | <p>5. <i>Buses are large passenger cars having seats for more than eight passengers, excluding seat for driver, it can be with or without hoot.</i></p> |

tidak dilengkapi bagasi.

6. Mobil truk adalah setiap kendaraan bermotor yang digunakan untuk angkutan barang, selain mobil penumpang, mobil bus dan kendaraan bermotor roda dua.
6. *Trucks are any motor vehicles used to transport goods excluding passenger cars, buses, and motorcycles.*

<https://boalemokab.bps.go.id>

Gambar 6.1 Jumlah Pelanggan Perusahaan Daerah Air Minum (PDAM) Menurut Kecamatan di Kabupaten Boalemo, 2019
Customer of Regional Water Supplies by Sub District in Boalemo Regency, 2019



Sumber/Source : PDAM Tirta Kabupaten Boalemo/Regional Water Supply Company of Boalemo Regency

6.1 ENERGI ENERGY

Tabel 6.1.1 **Jumlah Pelanggan dan Air yang Disalurkan Menurut Kecamatan di Kabupaten Boalemo, 2019**
Table *Number of Customers and Distributed Water by Subdistrict in Boalemo Regency, 2019*

Kecamatan Subdistrict	Pelanggan Number of Customers	Air Disalurkan Distributed Water (m ³)	Nilai Value (Rp)
(1)	(2)	(3)	(4)
Mananggu	1 068	43 072	198 814 301
Tilamuta	5 297	892 738	3 426 450 885
Dulupi	2 013	110 916	412 906 861
Botumoito	2 641	298 810	1 133 648 829
Paguyaman	1 489	122 849	451 602 870
Wonosari	1 476	162 611	567 321 165
Paguyaman Pantai	819	54 224	192 189 340
Boalemo	14 803	1 685 220	6 382 934 251

Sumber/Source: PDAM Tirta Kabupaten Boalemo/Regional Water Supply Company of Boalemo Regency

7

PARIWISATA
TOURISM

TINGKAT PENGHUNIAN KAMAR **TERTINGGI**
DI KABUPATEN BOALEMO
BERADA PADA BULAN **AGUSTUS**
YAKNI SEBESAR **18,68**



Sumber : Badan Pusat Statistik Kabupaten Boalemo

PENJELASAN TEKNIS

1. Usaha penyediaan akomodasi adalah usaha yang menyediakan pelayanan penginapan yang dapat dilengkapi dengan pelayanan pariwisata lainnya. Usaha penyediaan akomodasi dapat berupa hotel, vila, pondok wisata, bumi perkemahan, persinggahan karavan, dan akomodasi lainnya yang digunakan untuk tujuan pariwisata.
2. Hotel adalah penyediaan akomodasi secara harian berupa kamar-kamar di dalam satu bangunan yang dapat dilengkapi dengan jasa pelayanan makan dan minum, kegiatan hiburan dan atau fasilitas lainnya. Hotel terdiri dari hotel berbintang dan hotel non-bintang.
3. Tingkat penghunian kamar hotel adalah persentase banyaknya malam kamar yang dihuni terhadap banyaknya malam kamar yang tersedia.
4. Rata-rata lamanya tamu menginap adalah banyaknya malam tempat tidur yang terpakai (malam tamu) dengan banyaknya tamu yang menginap di hotel atau akomodasi lainnya.
5. Rumah Makan/Restoran adalah usaha penyediaan jasa makanan dan minuman dilengkapi dengan

TECHNICAL NOTES

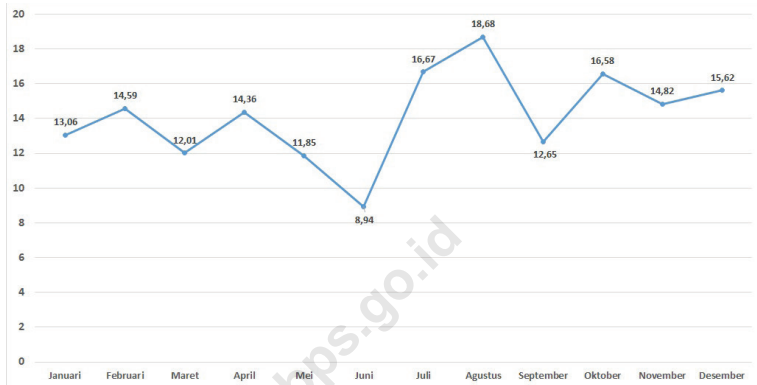
1. *The business of providing accommodation is a business that provides specialty services that can be equipped with other tourism services. It includes hotel, villa, cottage, camping, caravan stop, and other accommodation that are used for tourism purposes.*
2. *Hotel is a daily supply of accommodation rooms within a building which can be equipped with eating and drinking services, entertainment activities and/or other facilities. Hotel consists of a classified hotel and a non-classified hotel.*
3. *Room occupancy rate is the number of room-nights occupied divided by the number of room-nights available, multiplied by 100 percent.*
4. *Average length of stay is the number of bed-nights used (guest night) divided by the number of guests coming to spend the night at the accommodation.*
5. *Restaurant is the business of providing an eating services and equipped with cooking tools,*

perlengkapan untuk proses pembuatan, penyimpanan dan penyajian di suatu tempat tetap yang tidak berpindah-pindah dengan tujuan memperoleh keuntungan dan/atau laba.

storage and presentation in a certain fixed place and have a purpose of gaining profit and/or income.

<https://boalemokab.bps.go.id>

Gambar 7.1 Tingkat Penghunian Kamar Hotel dan Akomodasi Lainnya Setiap Bulan di Kabupaten Boalemo, 2019
Figures *Room Occupancy Rate of Hotels and Other Accommodations by Month in Boalemo Regency, 2019*



Sumber/Source : Badan Pusat Statistik Kabupaten Boalemo/BPS-Statistics of Boalemo Regency

Tabel
Table 7.1**Jumlah Rumah Makan/Restoran Menurut Kecamatan di
Kabupaten Boalemo, 2016–2019**
*Number of Restaurants by Subdistrict in Boalemo Regency,
2016–2019*

Kecamatan Subdistrict	2016	2017	2018	2019
(1)	(2)	(3)	(4)	(5)
Mananggu	1	...
Tilamuta	7	6
Dulupi
Botumoito
Paguyaman	2	...
Wonosari
Paguyaman Pantai
Boalemo	19	23	10	6

Sumber/Source: Dinas Pariwisata dan Kebudayaan Kabupaten Boalemo/Department of Tourism of Boalemo Regency

Tabel
Table 7.2

Tingkat Penghunian Kamar Hotel dan Akomodasi Lainnya dan Rata-rata Lama Menginap Setiap Bulan di Kabupaten Boalemo, 2019
Room Occupancy Rate of Hotels and Other Accommodations and Length of Stay Average by Month in Boalemo Regency, 2019

Bulan Month	Tingkat Penghunian Kamar Hotel Room Occupancy Hotel	Rata-rata Lama Menginap Length of Stay Average
(1)	(2)	(3)
Januari/January	13,06	1,38
Februari/February	14,59	1,33
Maret/March	12,01	1,23
April/April	14,36	1,22
Mei/May	11,85	1,44
Juni/June	8,94	1,28
Juli/July	16,67	1,56
Agustus/August	18,68	1,74
September/September	12,65	1,51
Oktober/October	16,58	1,15
November/November	14,82	1,39
Desember/December	15,62	1,25
Boalemo	14.15	1,37

Sumber/Source: Badan Pusat Statistik Kabupaten Boalemo/BPS-Statistics of Boalemo Regency

8

TRANSPORTASI DAN KOMUNIKASI TRANSPORTATION AND COMMUNICATION

TERDAPAT **17.416** KENDARAAN RODA DUA DAN TIGA
SERTA **3.030** KENDARAAN RODA EMPAT
DI KABUPATEN BOALEMO



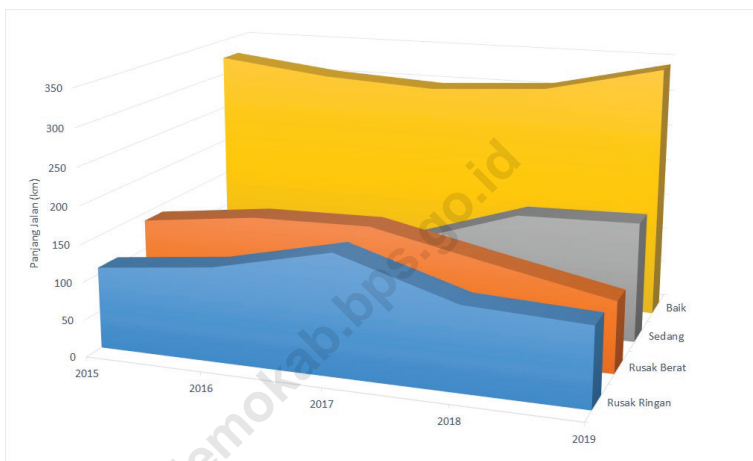
PENJELASAN TEKNIS

1. Jalan Negara /Nasional merupakan jalan arteri dan jalan kolektor dalam system jaringan jalan primer yang menghubungkan antar ibu kota provinsi, dan jalan strategis nasional, serta jalan tol.
2. Jalan Provinsi merupakan jalan kolektor dalam system jaringan jalan primer yang menghubungkan ibukota provinsi dengan ibukota kabupaten/kota, atau antar ibukota kabupaten/kota dan jalan strategis provinsi.
3. Jalan Kabupaten merupakan jalan lokal dalam sistem jaringan jalan primer yang tidak termasuk pada jalan nasional dan jalan provinsi, yang menghubungkan ibukota kabupaten dengan ibukota kecamatan.
4. Pos adalah pelayanan lalu lintas surat pos, uang, barang dan pelayanan jasa lainnya yang ditetapkan oleh menteri. Pos diselenggarakan oleh badan yang ditugaskan menyelenggarakan pos dan giro.

TECHNICAL NOTES

1. *State Road is the arterial and collector road in the primary road network system that connects between province capital and the national strategic road along with toll road.*
2. *Province Road is the collector in the primary road network sistem that connects province capital with capital of regency/municipality, or between capital of regency / municipality and province strategic road.*
3. *Regency Road is a local road in the primary road network system which not included in national and province road, this road connect between capital of regency whit capital of subdistrict.*
4. *Post is a service of delivering mail, money, goods and other services which assigned by minister. Post organized by department which assigned to organize post and giro.*

Gambar 8.1 Panjang Jalan Menurut Kondisi Jalan di Kabupaten Boalemo, 2015-2019
Figures 8.1 Length of Roads by Its Condition in Boalemo Regency (km), 2015-2019



Sumber/Source : Dinas Pekerjaan Umum dan Penataan Ruang Kabupaten Boalemo/Regional Office of Public Works and Spatial Planning of Boalemo Regency

8.1 TRANSPORTASI TRANSPORTATION

Tabel 8.1.1 **Panjang Jalan Menurut Tingkat Kewenangan Pemerintahan di Kabupaten Boalemo (km), 2017–2019**
Table 8.1.1 **Length of Roads by Level of Government Authority in Boalemo Regency (km), 2017–2019**

Tingkat Kewenangan Pemerintahan <i>Level of Government Authority</i>	2017	2018	2019
(1)	(2)	(3)	(4)
Negara/ <i>State</i>	91,08	91,08	91,08
Provinsi/ <i>Province</i>	112,00	112,00	112,00
Kabupaten/Kota <i>Regency/Municipality</i>	704,27	704,27	704,27
Jumlah/Total	907,35	907,35	907,35

Catatan/*Note*: Perbedaan Jumlah karena efek pembulatan angka/*Difference in total due to rounding in statistics*

Sumber/*Source*: Dinas Pekerjaan Umum dan Penataan Ruang Kabupaten Boalemo/*Regional Office of Public Works and Spatial Planning of Boalemo Regency*

Tabel 8.1.2 Panjang Jalan Menurut Jenis Permukaan Jalan di Kabupaten Boalemo (km), 2017–2019
Table Length of Roads by Type of Road Surface in Boalemo Regency/Municipality (km), 2017–2019

Jenis Permukaan Jalan Type of Road Surface	2017	2018	2019
(1)	(2)	(3)	(4)
Aspal/Paved	259,50	288,83	293,15
Kerikil/Gravel	267,64	254,48	246,03
Tanah/Soil	177,14	160,96	165,10
Lainnya/Others	-	-	-
Jumlah/Total	704,27	704,27	704,27

Catatan/Note: Perbedaan Jumlah karena efek pembulatan angka/Difference in total due to rounding in statistics

Sumber/Source: Dinas Pekerjaan Umum dan Penataan Ruang Kabupaten Boalemo/Regional Office of Public Works and Spatial Planning of Boalemo Regency

Tabel 8.1.3 Panjang Jalan Menurut Kondisi Jalan di Kabupaten Boalemo (km), 2017–2019
Table *Length of Roads by Condition of Roads in Boalemo Regency (km), 2017–2019*

Kondisi Jalan Condition of Roads	2017	2018	2019
(1)	(2)	(3)	(4)
Baik/ <i>Good</i>	227,55	338.85	339,44
Sedang/ <i>Moderate</i>	150.78	149.28	160,97
Rusak/ <i>Damage</i>	108.43	104.03	106,45
Rusak Berat/ <i>Severely Damage</i>	117.51	112.11	97,41
Jumlah/Total	704,27	704,27	704,27

Catatan/*Note*: Perbedaan Jumlah karena efek pembulatan angka/*Difference in total due to rounding in statistics*

Sumber/*Source*: Dinas Pekerjaan Umum dan Penataan Ruang Kabupaten Boalemo/*Regional Office of Public Works and Spatial Planning of Boalemo Regency*

Tabel 8.1.4 **Jumlah Kendaraan Bermotor Menurut Jenis Kendaraan di Kabupaten Boalemo , 2017-2019**
Number of Vehicles by Its Type in Boalemo Regency, 2017-2019

Jenis Kendaraan Type of Vehicles	Tahun Year		
	2017	2018	2019
(1)	(2)	(3)	(4)
1. Roda Empat/4 wheels vehicles	1 038	1 228	1 386
- Station Wagon	-	-	-
- Jeep	29	45	40
- Sedan	4	16	13
- Mini Bus	1 005	1 167	1 333
2. Angkutan/Loader	1 282	1 449	1 634
- Truk Barang/Container Truck ¹⁾	193	199	221
- Pick Up	961	1 100	1 262
- Ambulans	21	21	24
- Dump Truck	84	104	103
- Double Cabin	2	4	3
- Alat Berat	21	21	21
3. Bus/Bus	6	10	10
- Microbus	6	5	9
- Light Bus	-	5	1
- Bus	-	-	-
4. Roda Dua/2 wheels vehicles	13 108	15 084	17 146
- Sepeda Motor/Motorcycle	13 108	15 084	17 146
- Skuter/Scooter	-	-	-
5. Roda Tiga/3 wheels vehicles	311	312	270
Jumlah/Total	15 743	18 133	20 446

Catatan/Note: 1) Termasuk di dalamnya truk tangki dan truk pemadam/including tanker and firefighter truck

Sumber/Source: Sistem Administrasi Manunggal Satu Atap Kabupaten Boalemo/One Stop Administration System of Boalemo Regency

8.2 KOMUNIKASI COMMUNICATION

Tabel 8.2.1 Jumlah Kantor Pos Pembantu Menurut Kecamatan di Kabupaten/Kota Boalemo, 2016–2019
Number of Post Offices Subsidiaries by Subdistrict in Boalemo Regency/Municipality, 2016–2019

Kecamatan Subdistrict	2016	2017	2018	2019
(1)	(2)	(3)	(4)	(5)
Mananggu	-	-	-	-
Tilamuta	1	1	1	1
Dulupi	-	-	-	-
Botumoito	-	-	-	-
Paguyaman	1	1	1	1
Wonosari	1	1	1	1
Paguyaman Pantai	-	-	-	-
Boalemo	3	3	3	3

Sumber/Source: Kantor Pos Pembantu Tilamuata/ Branch Post Office Tilamuta

Tabel 8.2.2 Jumlah Base Transceiver Station (BTS) dan Banyaknya Desa Menurut Kekuatan Sinyal Telepon Seluler vdi Kabupaten Boalemo, 2018
Number of Base Transceiver Station (BTS) and Number of Village by Existance of Cellular Phone Signal in Boalemo Regency, 2018

Kecamatan Subdistrict	Base Transceiver Station Base Transceiver Station	Kekuatan Sinyal Telepon	
		Sangat Kuat/Kuat Very Strong/Strong	Lemah/Tidak Ada Sinyal Weak/No Signal
(1)	(2)	(3)	(4)
Mananggu	3	9	-
Tilamuta	15	10	2
Dulupi	2	4	4
Botumoito	4	6	3
Paguyaman	9	18	4
Wonosari	4	8	6
Paguyaman Pantai	1	-	8
Boalemo	38	55	29

Sumber/Source: Dinas Komunikasi, Informatika, Statistik, dan Persandian Kabupaten Boalemo/Regional Office of Communication, Informatics and Statistics of Boalemo Regency
 BPS, Pendataan Potensi Desa (Podes)/BPS-Statistics Indonesia, Village Potential Data Collecting

9

PERBANKAN, KOPERASI, DAN HARGA-HARGA
BANKING, COOPERATIVE, AND PRICES

TERDAPAT **145** KOPERASI AKTIF
DI KABUPATEN BOALEMO

<https://boalemokab.bps.go.id>



Sumber: Dinas Koperasi Usaha Kecil Menengah, Perindustrian, dan Perdagangan Boalemo

PENJELASAN TEKNIS

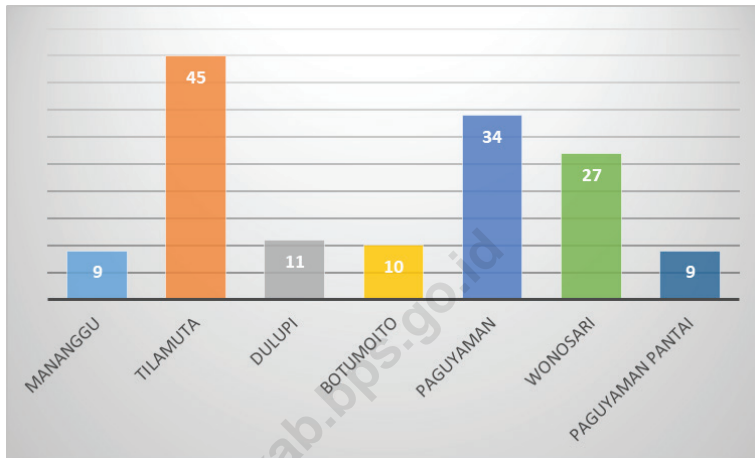
1. Koperasi adalah organisasi ekonomi rakyat yang berwatak sosial, beranggotakan orang-orang atau badan-badan hukum koperasi yang merupakan tata susunan ekonomi sebagai usaha bersama atas azas kekeluargaan.

TECHNICAL NOTES

1. *Cooperatives is a social public economic organization. The member of cooperatives is people or cooperatives legal entities which is the arrangement of the economy as a joint venture on family principles*

<https://boalemokab.bps.go.id>

Gambar 9.1 Jumlah Koperasi Aktif Menurut Kecamatan di Kabupaten Boalemo, 2019
Figures 9.1 Number of Active Cooperative by Subdistrict in Boalemo Regency, 2019



Sumber/Source: Dinas Koperasi Usaha Kecil Menengah, Perindustrian dan Perdagangan Kabupaten Boalemo/ Regional Office of Industry, Trade and Cooperatives Boalemo Regency

Tabel
Table 9.1**Jumlah Koperasi Aktif Menurut Kecamatan di Kabupaten Boalemo, 2016–2019**
Number of Active Cooperative by Subdistrict in Boalemo Regency, 2016–2019

Kecamatan Subdistrict	2016	2017	2018	2019
(1)	(2)	(3)	(4)	(5)
Manunggu	9	10	9	9
Tilamuta	45	45	45	45
Dulupi	10	10	10	11
Botumoito	10	9	10	10
Paguyaman	34	35	35	34
Wonosari	25	25	25	27
Paguyaman Pantai	9	9	9	9
Boalemo	142	143	143	145

Sumber/Source: Dinas Koperasi Usaha Kecil Menengah, Perindustrian dan Perdagangan Kabupaten Boalemo/ *Regional Office of Industry, Trade and Cooperatives Boalemo Regency*

Tabel
Table 9.2**Jumlah Koperasi Menurut Jenis Koperasi dan Kecamatan di Kabupaten Boalemo, 2019**
Number of Cooperative by Kind of Cooperative and Subdistrict in Boaelmo Regency, 2019

Kecamatan Subdistrict	Jenis Koperasi/ Kind of Cooperative					Jumlah Total
	KUD	KPRI	KOPKAR	KOPPAS	Lainnya* Other**	
(1)	(2)	(3)	(4)	(5)	(6)	(7)
Manunggu	1	-	-	-	8	9
Tilamuta	1	6	2	-	36	45
Dulupi	-	-	-	-	11	11
Botumoito	1	-	-	-	9	10
Paguyaman	3	-	-	-	31	34
Wonosari	3	-	-	-	24	27
Paguyaman Pantai	-	-	-	-	9	9
Boalemo	9	5	2	-	129	145


Catatan/Note: *Mencakup Koperasi Simpan Pinjam, Koperasi Serba Usaha, dll/ Include the Other Kind of Cooperatives

Sumber/Source: Dinas Koperasi Usaha Kecil Menengah, Perindustrian dan Perdagangan Kabupaten Boalemo/ Regional Office of Industry, Trade and Cooperatives Boalemo Regency



PENGELUARAN PENDUDUK
POPULATION EXPENDITURE
**RATA-RATA PENGELUARAN PERKAPITA DALAM SEBULAN
DI KABUPATEN BOALEMO**

UNTUK **MAKANAN** SEBESAR **395.199** RUPIAH
DAN **BUKAN MAKANAN** SEBESAR **328.889** RUPIAH



PENJELASAN TEKNIS

1. Pengeluaran rata-rata per kapita adalah biaya yang dikeluarkan untuk konsumsi semua anggota rumah tangga selama sebulan baik yang berasal dari pembelian, pemberian maupun produksi sendiri dibagi dengan banyaknya anggota rumah tangga dalam rumah tangga tersebut.

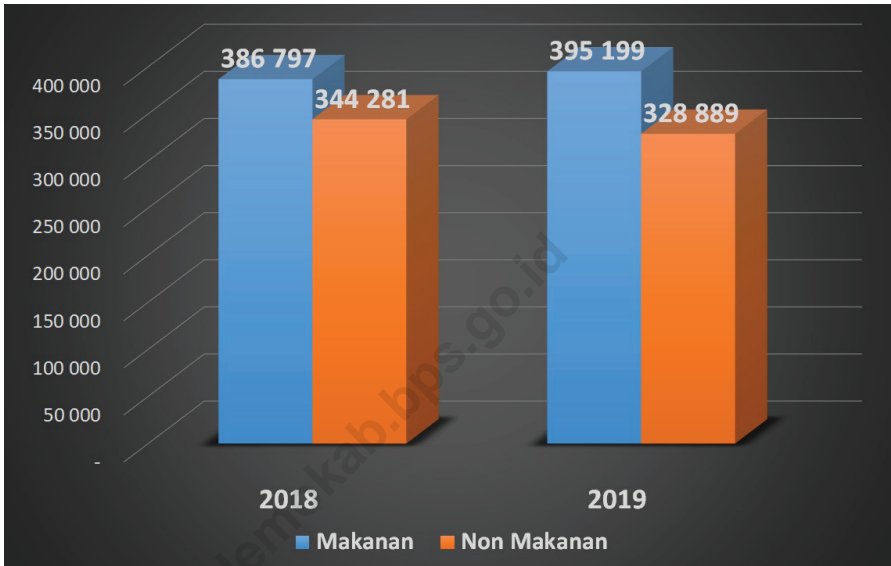
TECHNICAL NOTES

1. *Per capita Average Expenditure is the cost spent for all household members consumption during the month, whether from purchasing, giving or own production, divided by the number of household members in the household.*

<https://boalemokab.bps.go.id>

<https://boalemokab.bps.go.id>

Gambar 10.1 Pengeluaran Rata-rata per Kapita Sebulan di Kabupaten Boalemo (Rupiah), 2018 dan 2019
Figures *Monthly Average Expenditure per Capita in Boalemo Regency (Rupiah), 2018 and 2019*



Sumber/Source : Badan Pusat Statistik Kabupaten Boalemo/BPS-Statistics of Boalemo Regency

Tabel
Table 10.1**Rata-rata Pengeluaran per Kapita Sebulan Menurut Kelompok Komoditas (rupiah) di Kabupaten Boalemo, 2018 dan 2019**
Monthly Average Expenditure per Capita by Commodity Group (rupiahs) in Boalemo Regency, 2018 and 2019

Kelompok Komoditas/Commodity Group	2018	2019
(1)	(2)	(3)
Makanan/Food		
Padi-padian/ <i>Cereals</i>	60 575	62 091
Umbi-umbian/ <i>Tubers</i>	4 161	3 411
Ikan/udang/cumi/kerang/ <i>Fish/shrimp/common squid/shells</i>	50 723	47 998
Daging/ <i>Meat</i>	14 176	12 159
Telur dan susu/ <i>Eggs and milk</i>	18 704	18 044
Sayur-sayuran/ <i>Vegetables</i>	35 691	30 877
Kacang-kacangan/ <i>Legumes</i>	5 291	6 204
Buah-buahan/ <i>Fruits</i>	11 936	18 207
Minyak dan kelapa/ <i>Oil and coconut</i>	12 267	11 242
Bahan minuman/ <i>Beverage stuffs</i>	13 389	13 522
Bumbu-bumbuan/ <i>Spices</i>	11 513	10 916
Konsumsi lainnya/ <i>Miscellaneous food items</i>	5 603	5 748
Makanan dan minuman jadi/ <i>Prepared food and beverages</i>	85 967	98 744
Rokok/ <i>Cigarettes</i>	56 801	56 037
Jumlah makanan/Total food	386 797	395 199
Bukan makanan/Non-food		
Perumahan dan fasilitas rumah tangga/ <i>Housing and household facilities</i>	168 518	162 317
Aneka komoditas dan jasa/ <i>Goods and services</i>	71 413	69 920
Pakaian, alas kaki, dan tutup kepala/ <i>Clothing, footwear, and headgear</i>	26 728	24 550
Komoditas tahan lama/ <i>Durable goods</i>	33 021	33 841
Pajak, pungutan, dan asuransi/ <i>Taxes and insurance</i>	27 143	24 271
Keperluan pesta dan upacara/kenduri/ <i>Parties and ceremonies</i>	17 458	13 990
Jumlah bukan makanan/Total non-food	344 281	328 889
Jumlah/Total		

Sumber/Source: BPS, Survei Sosial Ekonomi Nasional (Susenas) Maret/BPS-Statistics Indonesia, National Socioeconomic Survey March

Tabel
Table 10.2

Persentase Pengeluaran per Kapita Sebulan Menurut Kelompok Komoditas di Kabupaten Boalemo, 2018 dan 2019
Percentage of Monthly Expenditure per Capita by Commodity Group in Boalemo Regency, 2018 and 2019

Kelompok Komoditas/Commodity Group	2018	2019
(1)	(2)	(3)
Makanan/Food		
Padi-padian/ <i>Cereals</i>	60 575	62 091
Umbi-umbian/ <i>Tubers</i>	4 161	3 411
Ikan/udang/cumi/kerang/ <i>Fish/shrimp/common squid/shells</i>	50 723	47 998
Daging/ <i>Meat</i>	14 176	12 159
Telur dan susu/ <i>Eggs and milk</i>	18 704	18 044
Sayur-sayuran/ <i>Vegetables</i>	35 691	30 877
Kacang-kacangan/ <i>Legumes</i>	5 291	6 204
Buah-buahan/ <i>Fruits</i>	11 936	18 207
Minyak dan kelapa/ <i>Oil and coconut</i>	12 267	11 242
Bahan minuman/ <i>Beverage stuffs</i>	13 389	13 522
Bumbu-bumbuan/ <i>Spices</i>	11 513	10 916
Konsumsi lainnya/ <i>Miscellaneous food items</i>	5 603	5 748
Makanan dan minuman jadi/ <i>Prepared food and beverages</i>	85 967	98 744
Rokok/ <i>Cigarettes</i>	56 801	56 037
Jumlah makanan/Total food	386 797	395 199
Bukan makanan/Non-food		
Perumahan dan fasilitas rumah tangga/ <i>Housing and household facilities</i>	168 518	162 317
Aneka komoditas dan jasa/ <i>Goods and services</i>	71 413	69 920
Pakaian, alas kaki, dan tutup kepala/ <i>Clothing, footwear, and headgear</i>	26 728	24 550
Komoditas tahan lama/ <i>Durable goods</i>	33 021	33 841
Pajak, pungutan, dan asuransi/ <i>Taxes and insurance</i>	27 143	24 271
Keperluan pesta dan upacara/kenduri/ <i>Parties and ceremonies</i>	17 458	13 990
Jumlah bukan makanan/Total non-food	344 281	328 889
Jumlah/Total		

Sumber/Source: BPS, Survei Sosial Ekonomi Nasional (Susenas) Maret/BPS-Statistics Indonesia, National Socioeconomic Survey March

Tabel
Table 10.3**Persentase Penduduk Menurut Golongan Pengeluaran Per Kapita Sebulan di Kabupaten Boalemo, 2018 dan 2019**
Percentage of Population by Per Capita Spending Group a Month in Boalemo Regency, 2018 and 2019

Golongan Pengeluaran Spending Group (Rp)	2018	2019
(1)	(2)	(3)
< 150 000	0.00	0.00
150 000–199 999	3.28	2.67
200 000–299 999	19.04	17.65
300 000–499 999	23.05	25.14
500 000–749 999	17.92	19.28
750 000–999 999	13.94	12.62
1 000 000–1 499 999	15.68	14.04
> 1 500 000	7.09	8.59
Jumlah/Total	100.00	100.00

Sumber/Source: BPS, Survei Sosial Ekonomi Nasional (Susenas) Maret/BPS-Statistics Indonesia, National Socioeconomic Survey March

11

SISTEM NERACA NASIONAL
SYSTEM OF REGIONAL ACCOUNTS

LAPANGAN USAHA PERTANIAN, KEHUTANAN,
DAN PERIKANAN MENYUMBANG SEBANYAK
56,09 PERSEN TERHADAP
PDRB KABUPATEN BOALEMO



Sumber: Badan Pusat Statistik Kabupaten Boalemo

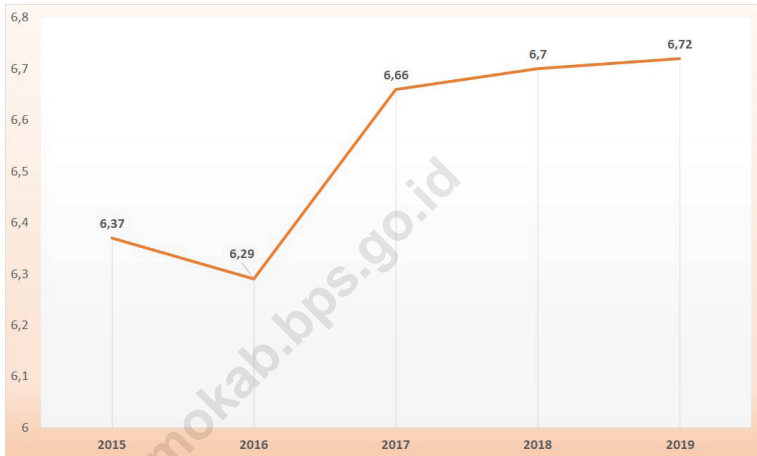
PENJELASAN TEKNIS

1. Produk Domestik Regional Bruto merupakan angka untuk menggambarkan kemampuan suatu wilayah untuk menciptakan nilai tambah pada suatu waktu, yang disusun dari 17 sektor,
2. Harga Berlaku adalah penilaian yang dilakukan terhadap produk barang dan jasa yang dihasilkan ataupun yang dikonsumsi pada harga tahun yang sedang berjalan,
3. Harga konstan adalah penilaian yang dilakukan terhadap produk barang dan jasa yang dihasilkan ataupun yang dikonsumsi pada harga tetap di satu tahun dasar,
4. Tahun dasar adalah tahun terpilih sebagai referensi statistik, yang digunakan sebagai dasar perhitungan tahun-tahun yang lain untuk dapat menggambarkan seri data dengan indikator rinci mengenai perubahan/pergerakan yang terjadi

TECHNICAL NOTES

1. *Gross Domestic Regional Product is a number that representate ability of a region to produce income value, that are arranged from 17 sector,*
2. *Current price is a assessment of goods and services that produced or consumed in a year where they are priced*
3. *Constant price is a assessment of goods and services that produced or consumed in static price for a base year,*
4. *Base year is a chosen year for referencing statistics, that be used for basis of calculating the assessment in years, in order to representate series of data with specific indicator about changes (increase or decrease),*

Gambar 11.1 Laju Pertumbuhan Produk Domestik Regional Bruto Atas Dasar Harga Konstan 2010 Menurut Lapangan Usaha di Kabupaten Boalemo (persen), 2016–2019
Figures **Growth Rate of Gross Regional Domestic Product at 2010 Constant Market Prices by Industry in Boalemo Regency (percent), 2016–2019**



Sumber/Source : Badan Pusat Statistik Kabupaten Boalemo/BPS-Statistics of Boalemo Regency

Tabel
Table 11.1

Produk Domestik Regional Bruto Atas Dasar Harga Berlaku Menurut Lapangan Usaha di Kabupaten Boalemo (miliar rupiah), 2015–2019
Gross Regional Domestic Product at Current Market Prices by Industry in Boalemo Regency (billion rupiahs), 2015–2019

	Lapangan Usaha/Industry	2015	2016	2017	2018*	2019**
	(1)	(2)	(3)	(4)	(5)	(6)
A	Pertanian, Kehutanan, dan Perikanan/ <i>Agriculture, Forestry, and Fishing</i>	2 032,67	2 265,17	2 490,58	2 735,71	3 035,88
B	Pertambangan dan Penggalian/ <i>Mining and Quarrying</i>	15,33	15,76	16,94	18,15	19,29
C	Industri Pengolahan/ <i>Manufacturing</i>	69,26	76,97	81,79	89,05	95,85
D	Pengadaan Listrik dan Gas/ <i>Electricity and Gas</i>	0,48	0,63	0,76	0,85	0,94
E	Pengadaan Air; Pengelolaan Sampah, Limbah, dan Daur Ulang/ <i>Water Supply; Sewerage, Waste Management, and Remediation Activities</i>	0,65	0,78	0,90	1,02	1,15
F	Konstruksi/ <i>Construction</i>	274,28	299,40	311,27	324,29	334,47
G	Perdagangan Besar dan Eceran; Reparasi Mobil dan Sepeda Motor/ <i>Wholesale and Retail Trade; Repair of Motor Vehicles and Motorcycles</i>	426,78	507,91	582,11	662,84	744,04
H	Transportasi dan Pergudangan/ <i>Transportation and Storage</i>	85,07	96,42	104,00	110,02	118,05
I	Penyediaan Akomodasi dan Makan Minum/ <i>Accommodation and Food Service Activities</i>	52,53	60,21	68,37	75,90	81,72
J	Informasi dan Komunikasi/ <i>Information and Communication</i>	47,99	54,46	60,06	65,99	70,60

Lanjutan Tabel/*Continued Table 11.1*

	Lapangan Usaha/Industry	2015	2016	2017	2018*	2019**
	(1)	(2)	(3)	(4)	(5)	(6)
K	Jasa Keuangan dan Asuransi/ <i>Financial and Insurance Activities</i>	66,45	81,14	102,45	108,95	100,71
L	Real Estat/ <i>Real Estate Activities</i>	46,09	52,49	56,08	59,62	63,24
M,N	Jasa Perusahaan/ <i>Business Activities</i>	1,98	2,20	2,35	2,50	2,65
O	Administrasi Pemerintahan, Pertahanan, dan Jaminan Sosial Wajib/ <i>Public Administration and Defence; Compulsory Social Security</i>	291,44	299,61	300,34	307,43	315,41
P	Jasa Pendidikan/ <i>Education</i>	120,12	130,77	146,31	165,24	182,08
Q	Jasa Kesehatan dan Kegiatan Sosial/ <i>Human Health and Social Work Activities</i>	123,05	141,89	152,93	166,19	183,22
R,S,T,U	Jasa Lainnya/ <i>Other Services Activities</i>	50,73	54,40	57,16	59,95	63,25
	Produk Domestik Bruto/ Gross Domestic Product	3 704,91	4 140,20	4 534,41	4 953,71	5 412,56

Catatan/Note: *Angka Sementara/*Preliminary Figures*

**Angka Sangat Sementara/*Very Preliminary Figures*

Sumber/Source: Badan Pusat Statistik Kabupaten Boalemo/*BPS-Statistics of Boalemo Regency*

Tabel
Table 11.2

Produk Domestik Regional Bruto Atas Dasar Harga Konstan 2010 Menurut Lapangan Usaha di Kabupaten Boalemo (miliar rupiah), 2015–2019
Gross Regional Domestic Product at 2010 Constant Market Prices by Industry in Boalemo Regency (billion rupiahs), 2015–2019

	Lapangan Usaha/Industry	2015	2016	2017	2018*	2019**
	(1)	(2)	(3)	(4)	(5)	(6)
A	Pertanian, Kehutanan, dan Perikanan/ <i>Agriculture, Forestry, and Fishing</i>	1 441,29	1 522,46	1 626,16	1 742,92	1 881,42
B	Pertambangan dan Penggalian/ <i>Mining and Quarrying</i>	12,92	13,15	14,13	14,92	15,66
C	Industri Pengolahan/ <i>Manufacturing</i>	51,55	54,56	56,85	60,28	64,06
D	Pengadaan Listrik dan Gas/ <i>Electricity and Gas</i>	0,71	0,82	0,89	0,97	1,06
E	Pengadaan Air; Pengelolaan Sampah, Limbah, dan Daur Ulang/ <i>Water Supply; Sewerage, Waste Management, and Remediation Activities</i>	0,48	0,54	0,62	0,69	0,78
F	Konstruksi/ <i>Construction</i>	194,11	205,04	210,28	214,45	217,91
G	Perdagangan Besar dan Eceran; Reparasi Mobil dan Sepeda Motor/ <i>Wholesale and Retail Trade; Repair of Motor Vehicles and Motorcycles</i>	299,49	334,77	371,84	410,97	451,16
H	Transportasi dan Pergudangan/ <i>Transportation and Storage</i>	66,35	72,00	76,84	80,84	85,60
I	Penyediaan Akomodasi dan Makan Minum/ <i>Accommodation and Food Service Activities</i>	33,69	36,68	40,30	43,90	46,48
J	Informasi dan Komunikasi/ <i>Information and Communication</i>	41,67	45,68	50,23	55,09	58,89

Lanjutan Tabel/Continued Table 11.2

Lapangan Usaha/Industry		2015	2016	2017	2018*	2019**
(1)		(2)	(3)	(4)	(5)	(6)
K	Jasa Keuangan dan Asuransi/ <i>Financial and Insurance Activities</i>	49,84	59,04	71,73	73,87	67,23
L	Real Estat/ <i>Real Estate Activities</i>	36,21	39,15	41,17	43,31	45,75
M,N	Jasa Perusahaan/ <i>Business Activities</i>	1,52	1,61	1,70	1,78	1,87
O	Administrasi Pemerintahan, Pertahanan, dan Jaminan Sosial Wajib/ <i>Public Administration and Defence; Compulsory Social Security</i>	245,73	245,83	246,17	250,86	255,55
P	Jasa Pendidikan/ <i>Education</i>	100,29	104,39	110,93	120,77	130,48
Q	Jasa Kesehatan dan Kegiatan Sosial/ <i>Human Health and Social Work Activities</i>	98,36	107,98	114,54	123,46	134,27
R,S,T,U	Jasa Lainnya/ <i>Other Services Activities</i>	41,09	42,47	43,92	45,37	47,16
Produk Domestik Bruto/ Gross Domestic Product		2 715,28	2 886,16	3 078,28	3 284,45	3 505,32

Catatan/Note: *Angka Sementara/*Preliminary Figures*

**Angka Sangat Sementara/*Very Preliminary Figures*

Sumber/Source: Badan Pusat Statistik Kabupaten Boalemo/*BPS-Statistics of Boalemo Regency*

Tabel
Table 11.3

Distribusi Persentase Produk Domestik Regional Bruto Atas Dasar Harga Berlaku Menurut Lapangan Usaha di Kabupaten Boalemo, 2015–2019
Percentage Distribution of Gross Regional Domestic Product at Current Market Prices by Industry in Boalemo Regency, 2015–2019

Lapangan Usaha/Industry		2015	2016	2017	2018*	2019**
(1)		(2)	(3)	(4)	(5)	(6)
A	Pertanian, Kehutanan, dan Perikanan/ <i>Agriculture, Forestry, and Fishing</i>	54,86	54,71	54,93	55,23	56,09
B	Pertambangan dan Penggalian/ <i>Mining and Quarrying</i>	0,41	0,38	0,37	0,37	0,36
C	Industri Pengolahan/ <i>Manufacturing</i>	1,87	1,86	1,80	1,80	1,77
D	Pengadaan Listrik dan Gas/ <i>Electricity and Gas</i>	0,01	0,02	0,02	0,02	0,02
E	Pengadaan Air; Pengelolaan Sampah, Limbah, dan Daur Ulang/ <i>Water Supply; Sewerage, Waste Management, and Remediation Activities</i>	0,02	0,02	0,02	0,02	0,02
F	Konstruksi/ <i>Construction</i>	7,40	7,23	6,86	6,55	6,18
G	Perdagangan Besar dan Eceran; Reparasi Mobil dan Sepeda Motor/ <i>Wholesale and Retail Trade; Repair of Motor Vehicles and Motorcycles</i>	11,52	12,27	12,84	13,38	13,75
H	Transportasi dan Pergudangan/ <i>Transportation and Storage</i>	2,30	2,33	2,29	2,22	2,18
I	Penyediaan Akomodasi dan Makan Minum/ <i>Accommodation and Food Service Activities</i>	1,42	1,45	1,51	1,53	1,51
J	Informasi dan Komunikasi/ <i>Information and Communication</i>	1,30	1,32	1,32	1,33	1,30
K	Jasa Keuangan dan Asuransi/ <i>Financial and Insurance Activities</i>	1,79	1,96	2,26	2,20	1,86

Lanjutan Tabel/*Continued Table 11.3*

Lapangan Usaha/ <i>Industry</i>		2015	2016	2017	2018*	2019**
(1)		(2)	(3)	(4)	(5)	(6)
L	Real Estat/ <i>Real Estate Activities</i>	1,24	1,27	1,24	1,20	1,17
M,N	Jasa Perusahaan/ <i>Business Activities</i>	0,05	0,05	0,05	0,05	0,05
O	Administrasi Pemerintahan, Pertahanan, dan Jaminan Sosial Wajib/ <i>Public Administration and Defence; Compulsory Social Security</i>	7,87	7,24	6,62	6,21	5,83
P	Jasa Pendidikan/ <i>Education</i>	3,24	3,16	3,23	3,34	3,36
Q	Jasa Kesehatan dan Kegiatan Sosial/ <i>Human Health and Social Work Activities</i>	3,32	3,43	3,37	3,35	3,39
R,S,T,U	Jasa Lainnya/ <i>Other Services Activities</i>	1,37	1,31	1,26	1,21	1,17
Produk Domestik Bruto/ Gross Domestic Product		100,00	100,00	100,00	100,00	100,00

Catatan/*Note*: *Angka Sementara/*Preliminary Figures*

**Angka Sangat Sementara/*Very Preliminary Figures*

Sumber/*Source*: Badan Pusat Statistik Kabupaten Boalemo/*BPS-Statistics of Boalemo Regency*

Tabel
Table 11.4

Laju Pertumbuhan Produk Domestik Regional Bruto Atas Dasar Harga Konstan 2010 Menurut Lapangan Usaha di Kabupaten Boalemo (persen), 2016–2019
Growth Rate of Gross Regional Domestic Product at 2010 Constant Market Prices by Industry in Boalemo Regency (percent), 2016–2019

Lapangan Usaha/Industry		2015	2016	2017	2018*	2019**
(1)		(2)	(3)	(4)	(5)	(6)
A	Pertanian, Kehutanan, dan Perikanan/ <i>Agriculture, Forestry, and Fishing</i>	4,52	5,63	6,81	7,18	7,95
B	Pertambangan dan Penggalian/ <i>Mining and Quarrying</i>	6,54	1,78	7,47	5,57	4,99
C	Industri Pengolahan/ <i>Manufacturing</i>	5,00	5,84	4,19	6,04	6,27
D	Pengadaan Listrik dan Gas/ <i>Electricity and Gas</i>	5,36	15,58	9,40	9,20	8,31
E	Pengadaan Air; Pengelolaan Sampah, Limbah, dan Daur Ulang/ <i>Water Supply; Sewerage, Waste Management, and Remediation Activities</i>	2,69	12,82	14,20	12,38	12,09
F	Konstruksi/ <i>Construction</i>	10,79	5,63	2,55	1,99	1,61
G	Perdagangan Besar dan Eceran; Reparasi Mobil dan Sepeda Motor/ <i>Wholesale and Retail Trade; Repair of Motor Vehicles and Motorcycles</i>	8,01	11,78	11,07	10,52	9,78
H	Transportasi dan Pergudangan/ <i>Transportation and Storage</i>	10,24	8,52	6,73	5,20	5,88
I	Penyediaan Akomodasi dan Makan Minum/ <i>Accommodation and Food Service Activities</i>	9,68	8,88	9,86	8,94	5,88
J	Informasi dan Komunikasi/ <i>Information and Communication</i>	9,69	9,62	9,96	9,69	6,89

Lanjutan Tabel/Continued Table 11.4

Lapangan Usaha/Industry		2015	2016	2017	2018*	2019**
(1)		(2)	(3)	(4)	(5)	(6)
K	Jasa Keuangan dan Asuransi/ Financial and Insurance Activities	12,03	18,46	21,50	2,99	-8,99
L	Real Estat/Real Estate Activities	8,29	8,14	5,16	5,20	5,63
M,N	Jasa Perusahaan/Business Activities	5,54	5,65	5,26	5,09	5,11
O	Administrasi Pemerintahan, Pertahanan, dan Jaminan Sosial Wajib/Public Administration and Defence; Compulsory Social Security	5,95	0,04	0,14	1,91	1,87
P	Jasa Pendidikan/Education	8,60	4,09	6,26	8,87	8,04
Q	Jasa Kesehatan dan Kegiatan Sosial/Human Health and Social Work Activities	11,74	9,78	6,08	7,78	8,76
R,S,T,U	Jasa Lainnya/Other Services Activities	7,08	3,36	3,43	3,30	3,94
Produk Domestik Bruto/ Gross Domestic Product		6,37	6,29	6,66	6,70	6,72

Catatan/Note: *Angka Sementara/Preliminary Figures

**Angka Sangat Sementara/Very Preliminary Figures

Sumber/Source: Badan Pusat Statistik Kabupaten Boalemo/BPS-Statistics of Boalemo Regency

Tabel
Table 11.5

Produk Domestik Regional Bruto Atas Dasar Harga Berlaku Menurut Jenis Pengeluaran di Kabupaten Boalemo (miliar rupiah), 2015–2019
Gross Regional Domestic Product at Current Market Prices by Type of Expenditure in Boalemo Regency (billion rupiahs), 2015–2019

Jenis Pengeluaran Type of Expenditure	2015	2016	2017	2018*	2019**
(1)	(2)	(3)	(4)	(5)	(6)
Pengeluaran Konsumsi Rumah Tangga <i>Household Consumption Expenditure</i>	2 260,01	2 493,72	2 743,19	2 996,89	3 273,90
Pengeluaran Konsumsi LNPRT <i>NPISH Consumption Expenditure</i>	19,69	22,10	24,71	27,48	30,86
Pengeluaran Konsumsi Pemerintah <i>Government Consumption Expenditure</i>	796,88	848,91	924,63	976,03	1029,23
Pembentukan Modal Tetap Bruto <i>Gross Fixed Capital Formation</i>	792,03	860,65	918,40	985,79	1043,05
Perubahan Inventori <i>Changes in Inventories</i>	80,62	109,53	127,51	140,73	147,96
Net Ekspor Barang dan Jasa / Net Exports of Goods and Services	-244,34	-194,72	-204,03	-173,20	-112,44
Produk Domestik Regional Bruto/Gross Regional Domestic Product	3 704,91	4 140,20	4 534,41	4 953,71	5 412,56

Catatan/Note: *Angka Sementara/Preliminary Figures

**Angka Sangat Sementara/Very Preliminary Figures

Sumber/Source: BPS, berbagai sensus, survei dan sumber lain/BPS-Statistics Indonesia, various census, survey, and other sources

Tabel
Table 11.6

Produk Domestik Regional Bruto Atas Dasar Harga Konstan 2010 Menurut Jenis Pengeluaran di Kabupaten Boalemo (miliar rupiah), 2015–2019
Gross Regional Domestic Product at 2010 Constant Market Prices by Type of Expenditure in Boalemo Regency (billion rupiahs), 2015–2019

Jenis Pengeluaran Type of Expenditure	2015	2016	2017	2018*	2019**
(1)	(2)	(3)	(4)	(5)	(6)
Pengeluaran Konsumsi Rumah Tangga <i>Household Consumption Expenditure</i>	1 599,88	1 707,67	1 823,39	1 948,94	2 082,38
Pengeluaran Konsumsi LNPRT <i>NPISH Consumption Expenditure</i>	15,40	16,69	18,21	19,77	21,76
Pengeluaran Konsumsi Pemerintah <i>Government Consumption Expenditure</i>	544,72	557,40	587,04	611,18	640,62
Pembentukan Modal Tetap Bruto <i>Gross Fixed Capital Formation</i>	619,54	654,81	679,08	709,94	737,14
Perubahan Inventori <i>Changes in Inventories</i>	60,82	62,39	68,05	72,96	74,76
Net Ekspor Barang dan Jasa / Net Exports of Goods and Services	-125,08	-112,80	-97,48	-78,34	-51,34
Produk Domestik Regional Bruto/Gross Regional Domestic Product	2 715,28	2 886,16	3 078,28	3 284,45	3 505,32

Catatan/Note: *Angka Sementara/Preliminary Figures

**Angka Sangat Sementara/Very Preliminary Figures

Sumber/Source: BPS, berbagai sensus, survei dan sumber lain/BPS-Statistics Indonesia, various census, survey, and other sources

12

PERBANDINGAN ANTAR KABUPATEN/KOTA
REGENCY/MUNICIPAL COMPARISON

**INDEKS PEMBANGUNAN MANUSIA (IPM)
PROVINSI GORONTALO PADA 2019
ADALAH 68,49**

<https://boalemokab.bps.go.id>



Sumber: Badan Pusat Statistik Provinsi Gorontalo

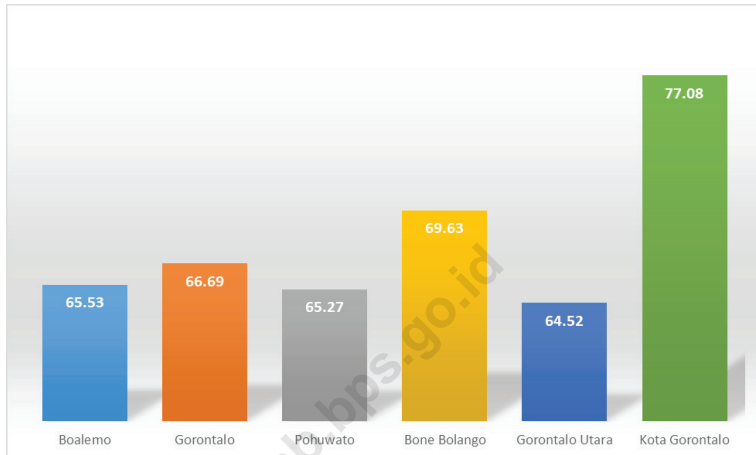
PENJELASAN TEKNIS**TECHNICAL NOTES**

- | | |
|---|---|
| <p>1. Sumber utama data kependudukan adalah sensus penduduk yang dilaksanakan setiap sepuluh tahun sekali. Sensus penduduk telah dilaksanakan sebanyak enam kali sejak Indonesia merdeka, yaitu tahun 1961, 1971, 1980, 1990, 2000, dan 2010.</p> | <p>1. <i>The main source of demographic data is population census, which is conducted every ten years. Population Census has been conducted six times since Indonesia's independence: 1961, 1971, 1980, 1990, 2000, and 2010.</i></p> |
| <p>2. Laju pertumbuhan Produk Domestik Regional Bruto diperoleh dari perhitungan PDRB atas dasar harga konstan. Diperoleh dengan cara mengurangi nilai PDRB pada tahun ke-n terhadap nilai pada tahun ke n-1 (tahun sebelumnya), dibagi dengan nilai pada tahun ke n-1, dikalikan dengan 100 persen. Laju pertumbuhan menunjukkan perkembangan agregat pendapatan dari satu waktu tertentu terhadap waktu sebelumnya.</p> | <p>2. <i>Growth rate of Gross Domestic Regional Product is derived from GDRP at constant market prices. It is obtained by subtracting the value of GDRP year n with the value of GDRP year n-1, divided by the value of GDRP year n-1 then multiplied by 100 percent. The growth rate of GDRP explains the income growth during the given period.</i></p> |
| <p>3. Penduduk miskin adalah penduduk yang memiliki rata-rata pengeluaran per kapita per bulan di bawah Garis Kemiskinan.</p> | <p>3. <i>A person whose expenditure per capita per month is below the poverty line is considered to be poor.</i></p> |
| <p>4. Garis Kemiskinan Makanan (GKM) merupakan nilai pengeluaran kebutuhan minimum makanan yang disetarakan dengan 2.100 kkalori per kapita per hari. Garis Kemiskinan Non makanan (GKNM) adalah kebutuhan minimum untuk perumahan, sandang, pendidikan, kesehatan, dan kebutuhan dasar lainnya.</p> | <p>4. <i>The Food Poverty Line refers to the daily minimum requirement of 2,100 kcal per capita per day. The Non-Food Poverty Line refers to the minimum requirement for household necessities for clothing, education, health, and other basic individual needs.</i></p> |

5. Indeks Pembangunan Manusia (IPM) adalah ukuran ringkas rata-rata capaian/keberhasilan dimensi utama pembangunan manusia, yaitu: umur panjang dan hidup sehat, mempunyai pengetahuan, dan memiliki standar hidup yang layak.
5. *The Human Development Index (HDI) is a summary measure of average achievement in key dimensions of human development: a long and healthy life, being knowledgeable, and have a decent standard of living.*

<https://boalemokab.bps.go.id>

Gambar 12.1 Indeks Pembangunan Manusia Menurut Kabupaten/Kota di Provinsi Gorontalo, 2019
Figures *Human Development Index by Regency/Municipality in Gorontalo Province, 2019*



Sumber/Source: Badan Pusat Statistik Provinsi Gorontalo / BPS-Statistics of Gorontalo Province

Tabel
Table 12.1

**Jumlah Penduduk Menurut Kabupaten/Kota di Provinsi
Gorontalo (ribu), 2015–2019**
**Population by Regency/Municipality in Gorontalo Province
(thousand), 2015–2019**

Kabupaten/Kota Regency/Municipality	2015	2016	2017	2018	2019
(1)	(2)	(3)	(4)	(5)	(6)
Boalemo	149,83	154,01	158,33	162,58	167,02
Gorontalo	370,44	372,86	374,92	377,05	378,53
Pohuwato	146,89	150,38	153,99	157,55	161,37
Bone Bolango	153,17	155,24	157,19	159,19	161,24
Gorontalo Utara	110,70	111,82	112,98	114,04	115,07
Kota Gorontalo	202,20	206,45	210,78	215,09	219,40
Provinsi Gorontalo	1 133,24	1 150,76	1 168,19	1 185,49	1 202,63

Catatan/Note : Data dari Hasil Proyeksi Penduduk Indonesia 2010–2020 (Pertengahan tahun/Juni) / Data from the result of Indonesia Population Projection 2010–2020 (mid year/June)

Sumber/Source : Badan Pusat Statistik Provinsi Gorontalo / BPS-Statistics of Gorontalo Province

Tabel
Table 12.2

Laju Pertumbuhan Produk Domestik Regional Bruto Atas Dasar Harga Konstan 2010 Menurut Kabupaten/Kota di Provinsi Gorontalo (persen), 2015–2019
Rate of Growth of Gross Regional Domestic Products at Constant 2010 Prices by Regency/Municipality in Gorontalo Province (percent), 2015–2019

Kabupaten/Kota Regency/Municipality	2015	2016	2017	2018*	2019**
(1)	(2)	(3)	(4)	(5)	(6)
Boalemo	6,37	6,29	6,66	6,70	6,72
Gorontalo	6,31	6,62	6,78	6,22	6,24
Pohuwato	6,08	6,64	6,78	6,48	6,29
Bone Bolango	6,52	6,62	7,09	6,48	6,37
Gorontalo Utara	7,30	7,39	7,41	6,94	6,79
Kota Gorontalo	7,23	7,41	7,43	7,01	6,97
Provinsi Gorontalo	6,22	6,52	6,73	6,50	6,41

Catatan/Note: *) Angka Sementara / Preliminary Figures

**) Angka Sangat Sementara / Very Preliminary Figures

Sumber/Source: Badan Pusat Statistik Provinsi Gorontalo / BPS-Statistics of Gorontalo Province

Tabel
Table 12.3

Jumlah Penduduk Miskin Menurut Kabupaten/Kota di Provinsi Gorontalo (ribu), 2015–2019
Number of Poor Population by Regency/Municipality in Gorontalo Province (thousand), 2015–2019

Kabupaten/Kota Regency/Municipality	2015	2016	2017	2018	2019
(1)	(2)	(3)	(4)	(5)	(6)
Boalemo	32,19	32,29	34,35	32,83	31,31
Gorontalo	80,52	78,36	76,93	74,69	68,31
Pohuwato	32,70	31,66	32,56	30,39	29,13
Bone Bolango	28,19	27,80	27,91	27,61	25,91
Gorontalo Utara	21,06	20,65	21,67	21,09	19,46
Kota Gorontalo	12,18	12,43	11,95	11,95	11,91
Provinsi Gorontalo	206,84	203,19	205,37	198,51	186,03

Sumber/Source : Badan Pusat Statistik Provinsi Gorontalo / BPS-Statistics of Gorontalo Province

Tabel
Table 12.4**Indeks Pembangunan Manusia Menurut Kabupaten/Kota
di Provinsi Gorontalo, 2015–2019**
*Human Development Index by Regency/Municipality in
Gorontalo Province, 2015–2019*

Kabupaten/Kota Regency/Municipality	2015	2016	2017	2018	2019
(1)	(2)	(3)	(4)	(5)	(6)
Boalemo	62,86	63,42	64,22	64,99	65,53
Gorontalo	63,63	64,22	64,95	65,78	66,69
Pohuwato	62,50	63,17	63,88	64,44	65,27
Bone Bolango	66,83	67,48	68,11	69,06	69,63
Gorontalo Utara	62,55	63,02	63,52	64,06	64,52
Kota Gorontalo	75,62	75,75	76,09	76,53	77,08
Provinsi Gorontalo	65,86	66,29	67,01	67,71	68,49

Sumber/Source: Badan Pusat Statistik Provinsi Gorontalo / BPS-Statistics of Gorontalo Province



Sensus
Penduduk
2020

#MencatatIndonesia

DATA

MENCERDASKAN BANGSA

— *Enlighten The Nation* —



**BADAN PUSAT STATISTIK
KABUPATEN BOALEMO**
BPS-Statistics of Boalemo Regency

Jl. Trans Sulawesi Desa Lamu, Kecamatan Tilamuta
E-mail: bps7501@bps.go.id
Homepage: <http://boalemokab.bps.go.id>

ISSN 2089-5755



9 772089 575007 >