

KABUPATEN KOLAKA TIMUR DALAM ANGKA 2020

KOLAKA TIMUR

— *REGENCY IN FIGURES* —



KABUPATEN KOLAKA TIMUR
DALAM ANGKA

2020

KOLAKA TIMUR

— *REGENCY IN FIGURES* —



KABUPATEN KOLAKA TIMUR DALAM ANGKA
Kolaka Timur Regency in Figures
2020

ISSN: 2622-1497

No. Publikasi/Publication Number: 74110.2002

Katalog /Catalog: 1102001.7411

Ukuran Buku/Book Size: 14,8 cm x 21 cm

Jumlah Halaman/Number of Pages : xlii+ 338 hal/pages

Naskah/Manuscript:

BPS Kabupaten Kolaka Timur

BPS-Statistics of Kolaka Timur Regency

Penyunting/Editor:

BPS Kabupaten Kolaka Timur

BPS-Statistics of Kolaka Timur Regency

Desain Kover oleh/Cover Designed by:

Seksi Integrasi Pengolahan dan Diseminasi Statistik

Integrated Processing and Statistics Dissemination Section

Ilustrasi Kover/Cover Illustration:

Kegiatan Bersawah/Paddy field activity

Penerbit/Published by:

©BPS Kabupaten Kolaka Timur/BPS-Statistics of Kolaka Timur Regency

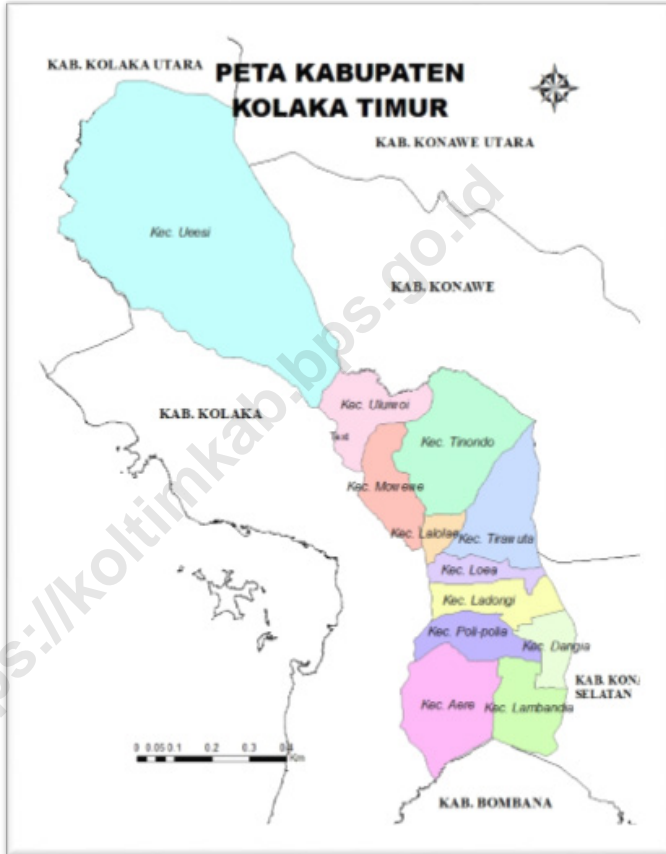
Pencetak/Printed by:

CV. Aura Mandiri

Dilarang mengumumkan, mendistribusikan, mengomunikasikan, dan/atau menggandakan sebagian atau seluruh isi buku ini untuk tujuan komersil tanpa izin tertulis dari Badan Pusat Statistik.

Prohibited to announce, distribute, communicate, and/or copy part or all of this book for commercial purpose without permission from BPS-Statistics Indonesia.

PETA WILAYAH KABUPATEN KOLAKA TIMUR
MAP OF KOLAKA TIMUR REGENCY



KEPALA BPS KABUPATEN KOLAKA TIMUR
CHIEF STATISTICIAN OF KOLAKA TIMUR REGENCY



Ir. SURIYANTI TOAR, MS



KATA PENGANTAR

Kabupaten Kolaka Timur Dalam Angka 2020 merupakan publikasi tahunan yang diterbitkan oleh Badan Pusat Statistik Kabupaten Kolaka Timur. Publikasi ini memuat himpunan data dari berbagai bidang dan sektor, serta gambaran singkat tentang hal-hal penting dari bidang-bidang yang bersangkutan. Data yang disajikan ini telah disusun oleh BPS Kabupaten Kolaka Timur baik berupa data primer yang dikumpulkan langsung, maupun data sekunder yang diperoleh dari instansi pemerintah dan swasta di wilayah Kabupaten Kolaka Timur

Disadari bahwa publikasi ini belum sepenuhnya memenuhi harapan pihak pemakai data khususnya para perencana, namun diharapkan dapat membantu melengkapi penyusunan rencana pembangunan di Kabupaten Kolaka Timur. Publikasi ini dapat terwujud berkat kerja sama dan bantuan dari berbagai pihak baik instansi pemerintah maupun swasta. Kepada semua pihak yang telah memberikan bantuan disampaikan penghargaan dan terima kasih yang sebesar-besarnya.

Walaupun publikasi ini telah disiapkan sebaik-baiknya, namun disadari masih ada kekurangan dan kesalahan yang terjadi. Untuk perbaikan publikasi ini, tanggapan dan saran yang bersifat konstruktif dari para pemakai sangat diharapkan.

Tirawuta, April 2020
Plt. Kepala BPS
Kabupaten Kolaka Timur

Ir. SURIYANTI TOAR, MS



PREFACE

Kolaka Timur Regency in Figures 2020 is an annual publication written by BPS-Statistics of Kolaka Timur Regency. This Publication contains data on various sectors and short explanation of important parts of them. Data were compiled by BPS-Statistics of Kolaka Timur Regency either directly from respondent such as households, private enterprises, or as administrative records from government institutions.

Honestly, this publication has not perfect yet and has not filled the user's hope, especially for the planners yet, but hopely it can help to equip compilation of development planning in this new regency. This comprehensive publication has been made possible with the assistance and contribution from several governmental institutions and private organizations. To all parties who have been involved in the preparation of this publication, I would like to express my sincerest appreciation and gratitude.

Comments and constructive suggestions for the improvement of this publication are always welcome.

*Tirawuta , April 2020
Chief Statistician of
Kolaka Timur Regency*

Ir. SURIYANTI TOAR, MS

DAFTAR ISI / CONTENTS

	Halaman <i>Page</i>
Kata Pengantar/ <i>Preface</i>	vii
Daftar Isi/ <i>Contents</i>	ix
Daftar Tabel/ <i>List of Tables</i>	xi
Daftar Gambar/ <i>List of Figures</i>	xxxiii
Daftar Singkatan/ <i>List of Abbreviations</i>	xxxix
Statistik Kunci/ <i>Key Statistics</i>	xli
1. Geografi dan Iklim/ <i>Geography and Climate</i>	1
2. Pemerintahan/ <i>Government</i>	15
3. Penduduk dan Ketenagakerjaan/ <i>Population and Employment</i>	47
4. Sosial dan Kesejahteraan Rakyat/ <i>Social and Welfare</i>	69
6. Industri dan Energi/ <i>Industry and Energy</i>	223
7. Pariwisata/ <i>Tourism</i>	239
8. Transportasi dan Komunikasi/ <i>Transportation and Communication</i>	253
9. Perbankan, Koperasi, dan Harga-Harga/ <i>Banking, Cooperative, and Prices</i>	267
10. Pengeluaran Penduduk dan Konsumsi Makanan/ <i>Population Expenditure and Food Consumption</i>	281
11. Perdagangan/ <i>Trade</i>	291
12. Sistem Neraca Regional/ <i>System of Regional Account</i>	305
13. Perbandingan Antar Kabupaten/Kota/ <i>Regency/Municipal Comparison</i>	325

DAFTAR TABEL/LIST OF TABLES

		Halaman <i>Page</i>
1.	GEOGRAFI DAN IKLIM/GEOGRAPHY AND CLIMATE	1
1.1	KEADAAN GEOGRAFI / GEOGRAPHY CONDITION	8
1.1.1	Luas Daerah dan Jumlah Pulau Menurut Kecamatan di Kabupaten Kolaka Timur, 2019	8
	<i>Total Area and Number of Islands by Subdistrict in Kolaka Timur Regency, 2019</i>	<i>8</i>
1.1.2	Tinggi Wilayah dan Jarak ke Ibukota Kabupaten Menurut Kecamatan di Kabupaten Kolaka Timur, 2019.....	10
	<i>Altitude and Distance to the Regency Capital by Subdistrict in Kolaka Timur Regency, 2019</i>	<i>10</i>
1.2	IKLIM/ CLIMATE	11
1.2.1	Pengamatan Unsur Iklim Menurut Bulan di Stasiun Meteorologi Sangia Ni Bandera, 2019.....	11
	<i>Observation of Climate Elements By Months at Metheorology Station of Sangia Ni Bandera, 2019</i>	<i>11</i>
2.	PEMERINTAHAN/GOVERNMENT	15
2.1	WILAYAH ADMINISTRATIF/ ADMINISTRATIVE AREA	21
2.1.1	Jumlah Desa ¹ /Kelurahan Menurut Kecamatan di Kabupaten Kolaka Timur, 2015-2019	21
	<i>Number of Villages¹/Kelurahan by Subdistrict in Kolaka Timur Regency, 2015-2019.....</i>	<i>21</i>
2.1.2	Jumlah Kepala Desa dan Lurah Menurut Jenis Kelamin dan Kecamatan di Kabupaten Kolaka Timur, 2019.....	22
	<i>Number of Head of Village and Lurah by Sex and Subdistrict in Kolaka Timur Regency, 2019</i>	<i>22</i>
2.2	DEWAN PERWAKILAN RAKYAT DAERAH / REGIONAL HOUSE OF REPRESENTATIVE	23
2.2.1	Jumlah Anggota Dewan Perwakilan Rakyat Daerah Menurut Partai Politik dan Jenis Kelamin di Kabupaten Kolaka Timur, 2019.....	23
	<i>Number of Regional House of Representatives's Members by Political Parties and Sex in Kolaka Timur, 2019</i>	<i>23</i>

	Halaman Page
2.2.2	Komposisi Keanggotaan Dewan Perwakilan Rakyat Daerah (DPRD) Kabupaten Kolaka Timur Menurut Tingkat Pendidikan, Partai Politik dan Jenis Kelamin, 2019..... 24 <i>Membership Composition of the Regional House of Representatives of Kolaka Timur Regency by Educational Level, Political Parties and Sex, 2019..... 24</i>
2.2.3	Jumlah Keputusan Dewan Perwakilan Rakyat Daerah (DPRD) Kabupaten Kolaka Timur, 2017-2019..... 26 <i>Number of Decisions of the Regional House of Representatives of Kolaka Timur Regency, 2017-2019..... 26</i>
2.2.4	Jumlah Kunjungan Kerja Komisi –komisi Keanggotaan Dewan Perwakilan Rakyat Daerah (DPRD) Kabupaten Kolaka Timur, 2019.... 27 <i>Number of Working Visits of the Membership of Comission on Regional House of Representatives of Kolaka Timur Regency, 2019 27</i>
2.3.5	Jumlah Anggota Dewan Perwakilan Rakyat Daerah Menurut Tingkat Pendidikan Tertinggi yang Ditamatkan dan Jenis Kelamin di Kabupaten Kolaka Timur, 2019 28 <i>Number of Members of The Regional House of Representatives by Highest Educational Level Attained and Sex in Kolaka Timur Regency, 2019..... 28</i>
2.3	SUMBER DAYA MANUSIA / HUMAN RESOURCES 29
2.3.1	Jumlah Pegawai Negeri Sipil Menurut Jabatan dan Jenis Kelamin di Kabupaten Kolaka Timur, Desember 2018 dan Desember 2019 ... 29 <i>Number of Civil Servants by Occupation and Sex, Desember 2018 dan Desember 2019..... 29</i>
2.3.2	Jumlah Pegawai Negeri Sipil Menurut Tingkat Pendidikan dan Jenis Kelamin di Kabupaten Kolaka Timur, Desember 2018 dan Desember 2019 31 <i>Number of Civil Servants by Educational Level and Sex in Kolaka Timur Regency, December 2018 and December 2019 31</i>
2.3.3	Jumlah Pegawai Negeri Sipil Menurut Tingkat Kepangkatan dan Jenis Kelamin di Kabupaten Kolaka Timur, Desember 2018 dan Desember 2019 33 <i>Number of Civil Servants by Hierarchy and Sex in Kolaka Timur Regency, December 2018 and December 2019 33</i>

	Halaman Page	
2.3.4	Jumlah Pegawai Negeri Sipil menurut Jenis Kelamin dan Dinas di Lingkungan Pemerintah Kabupaten Kolaka Timur, 2019..... <i>Number of Civil Servants by Sex and Unit Organization within the Government of Kolaka Timur Regency, 2019</i>	35 35
2.3.5	Jumlah Pegawai Negeri Sipil menurut Jenis Kelamin dan Badan di Lingkungan Pemerintah Kabupaten Kolaka Timur, 2019..... <i>Number of Civil Servant by Sex and Bureau within the Government of Kolaka Timur Regency, 2019</i>	36 36
2.3.6	Jumlah Pegawai Negeri Sipil menurut Jenis Kelamin dan Lingkup Pemerintah Kabupaten Kolaka Timur, 2019..... <i>Number of Civil Servants by Sex and Unit Organization within the Government of Kolaka Timur Regency, 2019</i>	37 37
2.4	KEUANGAN PEMERINTAH / GOVERNMENT FINANCE.....	38
2.4.1	Anggaran Pendapatan Pemerintah Kabupaten Kolaka Timur Menurut Jenis Pendapatan (ribu rupiah), 2016–2019..... <i>Budget Kolaka Timur Regency Government Revenues by Kind of Revenues (thousand rupiahs), 2016–2019</i>	38 38
2.4.2	Realisasi Pendapatan Pemerintah Kabupaten Kolaka Timur Menurut Jenis Pendapatan (ribu rupiah), 2016–2019..... <i>Actual Kolaka Timur Regency Government Revenues by Kind of Revenues (thousand rupiahs), 2016–2019</i>	40 40
2.4.3	Anggaran Belanja Pemerintah Kabupaten Kolaka Timur Menurut Jenis Jenis Belanja (ribu rupiah), 2016–2019..... <i>Budget Kolaka Timur Regency Government Expenditures by Kind of Expenditures (thousand rupiahs), 2016–2019</i>	42 42
2.4.4	Realisasi Belanja Pemerintah Kabupaten Kolaka Timur Menurut Jenis Jenis Belanja (ribu rupiah), 2016–2019..... <i>Actual Kolaka Timur Regency Government Expenditures by Kind of Expenditures (thousand rupiahs), 2016–2019</i>	44 44
3.	PENDUDUK DAN KETENAGAKERJAAN/POPULATION AND EMPLOYMENT	47
3.1	PENDUDUK / POPULATION	59
3.1.1	Penduduk, Laju Pertumbuhan Penduduk per Tahun, Distribusi Persentase Penduduk, Kepadatan Penduduk, Rasio Jenis Kelamin	

	Halaman Page
Penduduk Menurut Kecamatan di Kabupaten Kolaka Timur, 2019.... <i>Population, Annual Population Growth Rate, Percentage Distribution of Population, Population Density, and Population Sex Ratio by Subdistrict in Kolaka Timur Regency, 2019.....</i>	59
3.1.2 Jumlah Penduduk Menurut Jenis Kelamin dan Kecamatan di Kabupaten Kolaka Timur, 2019	62
<i>Population by Sex and Subdistrict in Kolaka Timur Regency, 2019.....</i>	62
3.1.3 Jumlah Penduduk Menurut Kelompok Umur dan Jenis Kelamin di Kabupaten Kolaka Timur, 2019	63
<i>Number of Populations by Age Group and Sex in Kolaka Timur Regency, 2019</i>	63
3.2 KETENAGAKERJAAN / EMPLOYMENT	64
3.2.1 Jumlah Penduduk Berumur 15 Tahun Keatas Menurut Jenis Kegiatan Selama Seminggu yang Lalu dan Jenis Kelamin di Kabupaten Kolaka Timur, 2019	64
<i>Population Aged 15 Years and Over by Type of Activity During The Previous Week and Sex in Kolaka Timur Regency, 2019</i>	64
3.2.2 Penduduk Berumur 15 Tahun ke Atas Menurut Pendidikan Tertinggi yang Ditamatkan dan Jenis Kegiatan Selama Seminggu yang Lalu di Kabupaten Kolaka Timur, 2019.....	65
<i>Population 15 Years of Age and Over by Educational Attainment and Type of Activity During the Previous Week in Kolaka Timur Regency, 2019.....</i>	65
3.2.3 Penduduk Berumur 15 Tahun Ke Atas yang Bekerja Selama Seminggu yang Lalu Menurut Status Pekerjaan Utama dan Jenis Kelamin di Kabupaten Kolaka Timur, 2019.....	67
<i>Population 15 Years of Age and Over who Worked During The Previous Week by Main Employment Status and Sex in Kolaka Timur Regency, 2019</i>	67
3.2.4 Penduduk Berumur 15 Tahun Yang Bekerja Menurut Lapangan Usaha dan Jenis Kelamin di Kabupaten Kolaka Timur, 2019.....	68
<i>Population Age 15 Years Over who Working by Main Industry And Sex in Kolaka Timur Regency, 2019.....</i>	68

4.	SOSIAL DAN KESEJAHTERAAN RAKYAT/SOCIAL AND WELFARE	69
4.1	PENDIDIKAN / EDUCATION.....	82
4.1.1	Jumlah Sekolah, Guru, dan Murid Taman Kanak-Kanak (TK) di Bawah Kementerian Pendidikan dan Kebudayaan Menurut Kecamatan di Kabupaten Kolaka Timur, 2018/2019 dan 2019/2020. <i>Number of Schools, Teachers, and Pupils in Kindergarten Under The Ministry of Education and Culture by Subdistrict in Kolaka Timur Regency, 2018/2019 dan 2019/2020.....</i>	82
4.1.2	Jumlah Sekolah, Guru, dan Murid Raudatul Athfal (RA) di Bawah Kementerian Agama Menurut Kecamatan di Kabupaten Kolaka Timur, 2018/2019 dan 2019/2020..... <i>Number of Schools, Teachers, and Pupils in Raudatul Athfal (RA) Under The Ministry of Religious Affairs by Subdistrict in Kolaka Timur Regency, 2018/2019 dan 2019/2020.....</i>	85
4.1.3	Jumlah Sekolah, Guru, dan Murid Sekolah Dasar (SD) di Bawah Kementerian Pendidikan dan Kebudayaan Menurut Kecamatan di Kabupaten Kolaka Timur, 2018/2019 dan 2019/2020..... <i>Number of Schools, Teachers, and Pupils in Primary Schools Under The Ministry of Education and Culture by Subdistrict in Kolaka Timur Regency, 2018/2019 dan 2019/2020.....</i>	86
4.1.4	Jumlah Sekolah, Guru, dan Murid Madrasah Ibtidaiyah (MI) di Bawah Kementerian Agama Menurut Kecamatan Menurut Kecamatan di Kabupaten Kolaka Timur, 2018/2019 dan 2019/2020. <i>Number of Schools, Teachers, and Pupils in Madrasah Ibtidaiyah (MI) Under The Ministry of Religious Affairs by Subdistrict in Kolaka Timur Regency, 2018/2019 dan 2019/2020.....</i>	89
4.1.5	Jumlah Sekolah, Guru, dan Murid Sekolah Menengah Pertama (SMP) di Bawah Kementerian Pendidikan dan Kebudayaan Menurut Kecamatan di Kabupaten Kolaka Timur, 2018/2019 dan 2019/2020..... <i>Number of Schools, Teachers, and Pupils in Junior High Schools Under The Ministry of Education and Culture by Subdistrict in Kolaka Timur Regency, 2018/2019 dan 2019/2020.....</i>	92
4.1.6	Jumlah Sekolah, Guru, dan Murid Madrasah Tsanawiyah (MTs) di Bawah Kementerian Agama Menurut Kecamatan di Kabupaten	

	Halaman Page
Kolaka Timur, 2018/2019 dan 2019/2020.....	95
<i>Number of Schools, Teachers, and Pupils in Madrasah Tsanawiyah (MTs) Under The Ministry of Religious Affairs by Subdistrict in Kolaka Timur Regency, 2018/2019 dan 2019/2020.....</i>	<i>95</i>
4.1.7 Jumlah Sekolah, Guru, dan Murid Sekolah Menengah Atas (SMA) di Bawah Kementerian Pendidikan dan Kebudayaan Menurut Kecamatan di Kabupaten Kolaka Timur, 2018/2019 dan 2019/2020.	98
<i>Number of Schools, Teachers, and Pupils in Senior High Schools Under The Ministry of Education and Culture by Subdistrict in Kolaka Timur Regency, 2018/2019 dan 2019/2020.....</i>	<i>98</i>
4.1.8 Jumlah Sekolah, Guru, dan Murid Sekolah Menengah Kejuruan (SMK) di Bawah Kementerian Pendidikan dan Kebudayaan Menurut Kecamatan di Kabupaten Kolaka Timur, 2018/2019 dan 2019/2020.....	101
<i>Number of Schools, Teachers, and Pupils in Vocational High Schools Under The Ministry of Education and Culture by Subdistrict in Kolaka Timur Regency, 2018/2019 dan 2019/2020.....</i>	<i>101</i>
4.1.9 Jumlah Sekolah, Guru, dan Murid Madrasah Aliyah (MA) di Bawah Kementerian Agama Menurut Kecamatan di Kabupaten Kolaka Timur, 2018/2019 dan 2019/2020.....	104
<i>Number of Schools, Teachers, and Pupils in Madrasah Aliyah Under the Ministry of Religious Affairs by Subdistrict in Kolaka Timur Regency, 2018/2019 dan 2019/2020.....</i>	<i>104</i>
4.1.10 Jumlah Desa ¹ /Kelurahan yang Memiliki Fasilitas Sekolah Menurut Kecamatan dan Tingkat Pendidikan di Kabupaten Kolaka Timur, 2014– 2019.....	107
<i>Number of Villages¹ Having Educational Facilities by Subdistrict and Educational Level in Kolaka Timur Regency, 2014– 2019.....</i>	<i>107</i>
4.2 KESEHATAN / HEALTH.....	112
4.2.1 Jumlah Desa ¹ /Kelurahan Yang Memiliki Sarana Kesehatan Menurut Kecamatan in Kabupaten Kolaka Timur, 2014–2019.....	112
<i>Number of Villages¹ Having Health Facilities by Subdistrict in Kolaka Timur Regency, 2014–2019.....</i>	<i>112</i>
4.2.2 Jumlah Tenaga Kesehatan Menurut Kecamatan di Kabupaten Kolaka Timur, 2019	118
<i>Jumlah Tenaga Kesehatan Menurut Kecamatan di Kabupaten Kolaka</i>	

	Halaman Page
	118
4.2.3	119
	119
4.2.4	120
	120
4.2.5	122
	122
4.2.6	123
	123
4.2.7	125
	125
4.2.8	126
	126
4.2.9	127
	127
4.2.10	129

	Halaman Page
	<i>Fever, Diarrhea, Tuberculosis (TB) and Malaria by Subdistrict in Kolaka Timur Regency, 2019</i> 129
4.2.11	Jumlah Klinik Keluarga Berencana (KKB) dan Pos Pelayanan Keluarga Berencana Desa (PPKBD) Menurut Kecamatan di Kabupaten Kolaka Timur, 2019 131 <i>Number of Family Planning Clinics and Post of Village Family Planning Services by District in Kolaka Timur Regency, 2019</i> 131
4.2.12	Jumlah Pasangan Usia Subur (PUS), Target, dan Realisasi Akseptor KB Baru Menurut Kecamatan di Kabupaten Kolaka Timur, 2019..... 132 <i>Number of Reproductive Age Couples, Target, and Realization of KB New Acceptor by Subdistrict in Kolaka Timur Regency, 2019</i> 132
4.2.13	Jumlah Pasangan Usia Subur (PUS) dan Peserta KB Aktif Menurut Jenis Kontrasepsi dan Kecamatan di Kabupaten Kolaka Timur, 2019 133 <i>Number of Reproductive Age Couples and Active Family Planning Participants by Contraception Type and Subdistrict in Kolaka Timur Regency, 2019</i> 133
4.2.14	Jumlah Pencapaian Peserta KB Jalur Pemerintah dan Swasta Menurut Jenis Kontrasepsi dan Kecamatan di Kabupaten Kolaka Timur, 2019..... 135 <i>Achieved Number of Family Planning New Participants KB of Private and Government Path by Type of Contraception and Subdistrict in Kolaka Timur Regency, 2019</i> 135
4.2.15	Alasan Pasangan Usia Subur Bukan Peserta KB Menurut Kecamatan di Kabupaten Kolaka Timur, 2019..... 137 <i>Excuses of Reproductive Age Couple for Not Being Family Planning Participant by Subdistrict in Kolaka Timur Regency, 2019</i> 137
4.2.16	Jumlah Tenaga Paramedis Dokter di RSUD Kabupaten Kolaka Timur, 2019..... 138 <i>Number of Paramedical Doctors at RSUD Kolaka Timur Regency, 2019</i> 138
4.2.17	Data Kegiatan Pelayanan Rawat Inap di RSUD Kabupaten Kolaka Timur, 2019..... 139 <i>Data of Inpatient Service Activities at RSUD Kolaka Timur Regency, 2019</i> 139
4.2.18	Data Kegiatan Pelayanan Rawat Jalan di RSUD Kabupaten Kolaka Timur, 2019..... 141 <i>Data of Outpatient Service Activities at RSUD Kolaka Timur Regency, 2019</i> 141

4.3	AGAMA DAN SOSIAL LAINNYA / RELIGION AND OTHER SOCIAL AFFAIRS	142
4.3.1	Jumlah Penduduk Menurut Kecamatan dan Agama yang Dianut di Kabupaten Kolaka Timur, 2019	142
	<i>Population by Subdistrict and Religion in Kolaka Timur Regency, 2019</i>	<i>142</i>
4.3.2	Jumlah Tempat Peribadatan Menurut Kecamatan di Kabupaten Kolaka Timur, 2019	143
	<i>Number of Places of Worship by Subdistrict and Religion in Kolaka Timur Regency, 2019</i>	<i>143</i>
4.3.3	Banyaknya Ulama/Mubaligh, Rohaniawan Menurut Kecamatan di Kabupaten Kolaka Timur, 2019	144
	<i>Number of Ulama/Mubaligh, Spiritual Leader by Subdistrict in Kolaka Timur Regency, 2019</i>	<i>144</i>
4.3.4	Jumlah Jamaah Haji yang Berangkat ke Tanah Suci Mekah Menurut Jenis Kelamin dan Kecamatan di Kabupaten Kolaka Timur, 2018-2019	145
	<i>Number of Hajj Pilgrims Departing to the Holy Land of Mecca According to Sex and Subdistrict in Kolaka Timur Regency, 2018-2019</i>	<i>145</i>
4.3.5	Jumlah Pernikahan, Cerai Gugat dan Cerai Talak Menurut Kecamatan di Kabupaten Kolaka Timur, 2019.....	146
	<i>Number of Marriage and Divorce by Subdistrict in Kolaka Timur, 2019</i>	<i>146</i>
4.3.6	Jumlah Perceraian Menurut Kasus dan Kecamatan di Kabupaten Kolaka Timur, 2019	147
	<i>Number of Divorce Occurred by Cases and District in Kolaka Timur Regency, 2019</i>	<i>147</i>
4.3.7	Jumlah Desa ¹ /Kelurahan yang Mengalami Bencana Alam ² Menurut Kecamatan di Kabupaten Kolaka Timur, 2014, 2018, dan 2019	149
	<i>Number of Villages¹ that Had Natural Disaster² by Subdistrict in Kolaka Timur Regency, 2014, 2018, dan 2019.....</i>	<i>149</i>
4.3.8	Garis Kemiskinan dan Penduduk Miskin di Kabupaten Kolaka Timur, 2016-2019	152
	<i>Poverty Line and Number of Poor People in Kolaka Timur Regency, 2016-2019</i>	<i>152</i>

4.3.9	Jumlah Keluarga Menurut Tingkat Kesejahteraan dan Kecamatan di Kabupaten Kolaka Timur, 2019	153
	<i>Number of Families by Welfare Lever and Subdistrict in Kolaka Timur Regency, 2019</i>	<i>153</i>
4.3.10	Jumlah Penerima Kartu Indonesia Sehat (KIS) dan Program keluarga Harapan (PKH) Menurut Kecamatan di Kabupaten Kolaka Timur, 2019.....	154
	<i>Number of Received KIS and PKH by Subdistrict in Kolaka Timur Regency, 2019</i>	<i>154</i>
4.3.11	Jumlah Pekerja Sosial dan Penyandang Disabilitas Menurut Kecamatan di Kabupaten Kolaka Timur, 2019.....	155
	<i>Number of Social Workers and People with Disability by Subdistrict in Kolaka Timur Regency, 2019.....</i>	<i>155</i>
4.3.12	Jumlah Lembaga Swadaya Masyarakat (LSM), Ormas, dan OKP Aktif Menurut Kecamatan di Kabupaten Kolaka Timur, 2019.....	156
	<i>Number of Non-Governmental Organizations(NGO's), Community Organizations, and Active OKP by Subdistrict in Kolaka Timur Regency, 2019</i>	<i>156</i>
4.3.13	Banyaknya Kelompok Kepemudaan, Perkumpulan Olahraga, dan Fasilitas Olahraga Menurut Kecamatan di Kabupaten Kolaka Timur, 2019.....	157
	<i>Number of Youth Groups, Sport Clubs, and Sport Facilities by Subdistrict in Kolaka Timur Regency, 2019.....</i>	<i>157</i>
4.3.14	Jumlah Karang Taruna dan Anggotanya Menurut Kecamatan di Kabupaten Kolaka Timur, 2019	158
	<i>Number of karang Taruna and the Members by Subdistrict in Kolaka Timur Regency, 2019</i>	<i>158</i>
4.3.15	Banyaknya Fasilitas Olahraga Menurut Jenis Olahraga dan Kecamatan di Kabupaten Kolaka Timur, 2019.....	159
	<i>Number of Sport Facilities by Type of Sport Facilities by Type of Sports and Subdistrict in Kolaka Timur Regency, 2019.....</i>	<i>159</i>
4.3.16	Jumlah Polres/Polresta, Polsek/Polsekta, dan Pos Polisi Menurut Kecamatan di Kabupaten Kolaka Timur, 2019.....	161
	<i>Number of Polres/Polresta, Polsec/Polsecta, Police Pos by Subdistrict in Kolaka Timur Regency, 2019</i>	<i>161</i>

	Halaman Page
4.3.17 Jumlah Personil Polisi Menurut Jenis Kelamin di Kabupaten Kolaka Timur, 2016-2019	162
<i>Number of Police by Sex in Kolaka Timur Regency, 2016-2019.....</i>	<i>162</i>
4.3.18 Jumlah Kejahatan yang dilaporkan dan yang diselesaikan di Kabupaten Kolaka Timur, 2016-2019.....	163
<i>Number of Crime Reported and Crime Resolved in Kolaka Timur Regency, 2016-2019.....</i>	<i>163</i>
4.3.19 Jumlah Kejahatan yang dilaporkan dan yang diselesaikan Menurut Jenis Kejahatan di Kabupaten Kolaka Timur, 2019	164
<i>Number of Crime Reported and Crime Resolved by Type of Crime in Kolaka Timur Regency, 2019.....</i>	<i>164</i>
4.3.20 Jumlah Linmas dan Pos Siskamling Menurut Kecamatan di Kabupaten Kolaka Timur, 2019	165
<i>Number of Community Protective and Siskamling Post by Subdistrict in Kolaka Timur Regency, 2019.....</i>	<i>165</i>
5. PERTANIAN, KEHUTANAN, PETERNAKAN, DAN PERIKANAN/ AGRICULTURE, FORESTRY, LIVESTOCK, AND FISHERY	167
5.1 HORTIKULTURA / HORTICULTURE.....	178
5.1.1 Luas Panen Tanaman Sayuran Menurut Kecamatan dan Jenis Tanaman di Kabupaten Kolaka Timur (ha), 2018 dan 2019	178
<i>Harvested Area of Vegetables by Subdistrict and Kind of Plant in Kolaka Timur Regency (ha), 2018 and 2019</i>	<i>178</i>
5.1.2 Produksi Tanaman Sayuran Menurut Kecamatan dan Jenis Tanaman di Kabupaten Kolaka Timur (ton), 2018 dan 2019	181
<i>Production of Vegetables by Subdistrict and Kind of Plant in Kolaka Timur Regency (ton), 2018 dan 2019.....</i>	<i>181</i>
5.1.3 Luas Panen Tanaman Sayuran dan Buah-Buahan Semusim Menurut Jenis Tanaman di Kabupaten Kolaka Timur (ha), 2018 dan 2019	184
<i>Harvested Area of Seasonal Vegetables and Fruits by Kind of Plant in Kolaka Timur Regency (ha), 2018 and 2019</i>	<i>184</i>
5.1.4 Produksi Tanaman Sayuran dan Buah-Buahan Semusim Menurut Jenis Tanaman di Kabupaten Kolaka Timur (ton), 2016-2019.....	186
<i>Production of Seasonal Vegetables and Fruits by Kind of Plant in</i>	

	Halaman Page
	186
5.1.5	188
5.1.6	191
5.1.7	194
5.1.8	195
5.1.9	196
5.1.10	200
	200
5.2	202
5.2.1	202
	202
5.2.2	204
	204

5.3	PETERNAKAN / LIVESTOCK.....	206
5.3.1	Populasi Sapi Potong, Sapi Perah, dan Kerbau Menurut Kecamatan di Kabupaten Kolaka Timur, 2019 <i>Population of Beef Cattle, Dairy Cattle, and Buffaloes by Subdistrict in Kolaka Timur Regency, 2019.....</i>	206 206
5.3.2	Populasi Ternak Kecil Menurut Jenis Ternak dan Kecamatan di Kabupaten Kolaka Timur, 2019 <i>Population of Small Livestock by Type of Livestock and Subdistrict in Kolaka Timur Regency, 2019.....</i>	207 207
5.3.3	Populasi Ternak Unggas Menurut Jenis Ternak dan Kecamatan di Kabupaten Kolaka Timur, 2019 <i>Population of Poultry by Type of Livestock and Subdistrict in Kolaka Timur Regency, 2019</i>	208 208
5.3.4	Jumlah Pemotongan Ternak Besar Menurut Jenis Ternak dan Kecamatan di Kabupaten Kolaka Timur, 2019..... <i>Number of Big Livestock Slaughtering by Type of Livestock and Subdistrict in Kolaka Timur Regency, 2019.....</i>	209 209
5.3.5	Jumlah Pemotongan Ternak Kecil Menurut Jenis Ternak dan Kecamatan di Kabupaten Kolaka Timur, 2019..... <i>Number of Small Livestock Slaughtering by Type of Livestock and Subdistrict in Kolaka Timur Regency, 2019.....</i>	210 210
5.3.6	Jumlah Pemotongan Ternak Unggas Menurut Jenis Ternak dan Kecamatan di Kabupaten Kolaka Timur, 2019..... <i>Number of Poltry Slaughtering by Type of Livestock and Subdistrict in Kolaka Timur Regency, 2019.....</i>	211 211
5.3.7	Produksi Daging Ternak Besar Menurut Jenis Ternak dan Kecamatan di Kabupaten Kolaka Timur, 2019 <i>Meat Production of BigLivestock Slaughtering by Type of Livestock and Subdistrict in Kolaka Timur Regency, 2019.....</i>	212
5.3.8	Produksi Daging Ternak Kecil Menurut Jenis Ternak dan Kecamatan di Kabupaten Kolaka Timur, 2019 <i>Meat Production of Small Livestock Slaughtering by Type of Livestock and Subdistrict in Kolaka Timur Regency, 2019.....</i>	213
5.3.9	Produksi Daging Ternak Unggas Menurut Jenis Ternak dan Kecamatan di Kabupaten Kolaka Timur, 2019 <i>Meat Production of Poultry by Type of Livestock and Subdistrict in</i>	

	Halaman Page
<i>Kolaka Timur Regency, 2019</i>	214
5.4 PERIKANAN / FISHERIES	215
5.4.1 Jumlah Rumah Tangga Perikanan Tangkap dan Perikanan Budidaya Menurut Kecamatan di Kabupaten Kolaka Timur, 2019	215
<i>Number of Fish Capture and Aquaculture Households by Subdistrict in Kolaka Timur Regency, 2019</i>	215
5.4.2 Luas Area dan Produksi Perikanan Budidaya dan Perikanan Tangkap Menurut Kecamatan di Kabupaten Kolaka Timur, 2019	216
<i>Area and Production of Aquaculture and Fish Capture by Subdistrict in Kolaka Timur Regency, 2019</i>	216
5.4.3 Jumlah Produksi Benih Ikan Menurut Jenis dan Kecamatan di Kabupaten Kolaka Timur, 2019.....	217
<i>Area and Production of Aquaculture and Fish Capture by Subdistrict in Kolaka Timur Regency, 2019</i>	217
5.4.4 Produksi Ikan dan Nilainya Menurut Kecamatan di Kabupaten Kolaka Timur, 2019	218
<i>Value and Production of Fishery by Subdistrict in Kolaka Timur Regency, 2019</i>	218
5.4.5 Sarana Penangkapan Ikan Menurut Jenis dan Kecamatan di Kabupaten Kolaka Timur, 2019	219
<i>Facility of Fishing by Type and Subdistrict in Kolaka Timur Regency, 2019</i>	219
5.4.6 Jumlah Nelayan Menurut Status dan Kecamatan di Kabupaten Kolaka Timur, 2019	220
<i>Number of Fisherman by Status and Subdistrict in Kolaka Timur Regency, 2019</i>	220
5.4.7 Jumlah Pembudidaya Ikan Menurut Status dan Kecamatan di Kabupaten Kolaka Timur, 2019.....	221
<i>Number of Aquaculture Fish Farmer by Status and Subdistrict in Kolaka Timur Regency, 2019</i>	221
5.5 KEHUTANAN / FOREST	222
5.5.1 Luas Kawasan Hutan Menurut Kecamatan dan Jenis Hutan di Kabupaten Kolaka Timur (Ha), 2019.....	222
<i>Forest Area by Subdistrict and Type of Forest in Kolaka Timur Regency (Ha), 2019</i>	222

	Halaman Page
6. INDUSTRI DAN ENERGI/INDUSTRY AND ENERGY	223
6.1 INDUSTRI / INDUSTRY	230
6.1.1 Jumlah Perusahaan Industri menurut Jumlah Tenaga Kerja dan Kecamatan di Kabupaten Kolaka Timur, 2019..... <i>Number of Industrial Companies by Amount of Labor and Subdistrict in Kolaka Timur Regency, 2019</i>	230 230
6.1.2 Jumlah Perusahaan Industri Menurut Skala Usaha di Kabupaten Kolaka Timur, 2019	231 231
6.1.3 Rekapitulasi Industri Kecil, Menengah, dan Besar Cabang Industri Pangan di Kabupaten Kolaka Timur, 2019	232 232
6.1.4 Rekapitulasi Industri Kecil, Menengah, dan Besar Cabang Industri Sandang dan Kulit serta Cabang Industri Kimia dan Bahan Bangunan di Kabupaten Kolaka Timur.....	234 234
6.1.5 Rekapitulasi Industri Kecil, Menengah, dan Besar Cabang Industri Kerajinan dan Umum serta Cabang Industri Logam di Kabupaten Kolaka Timur, 2019	236 236
6.2 ENERGI / ENERGY	238
6.2.1 Daya Listrik Tersambung dan Jumlah Pelanggan PLN yang Masuk Wilayah PT. PLN (Persero) Rayon Kolaka Menurut Kelompok Tarif di Kabupaten Kolaka Timur, 2018	238 238

	Halaman Page
7. PARIWISATA/TOURISM	239
7.1 Jumlah Akomodasi Hotel/Penginapan Menurut Kecamatan di Kabupaten Kolaka Timur, 2019	245
<i>Number of Hotel/Lodge Accomodations by Subdistrict in Kolaka Timur Regency, 2019</i>	<i>245</i>
7.2 Jumlah Akomodasi Hotel Menurut Kecamatan di Kabupaten Kolaka Timur, 2019	246
<i>Number of Hotel Accomodations by Subdistrict in Kolaka Timur Regency, 2019</i>	<i>246</i>
7.3 Nama Hotel atau Penginapan di Kabupaten Kolaka Timur, 2019.....	247
<i>Name of Hotel or Lodge in Kolaka Timur Regency, 2019</i>	<i>247</i>
7.4 Objek Wisata, Jenis Objek Wisata, Jarak dari Ibukota Kabupaten, dan Luas Kawasan Wisata di Kabupaten Kolaka Timur, 2019	248
<i>Name, Type, Distance from Capital of Subdistrict, and Wide Area of Tourism Spots in Kolaka Timur Regency, 2019</i>	<i>248</i>
7.5 Nama Sanggar, Lokasi, Jenis Kegiatan, Jumlah Anggota, dan Aset yang Dimiliki di Kabupaten Kolaka Timur, 2019	250
<i>Name of Studio Art, Location, Type of Activity, Personnal and Owned Asset in Kolaka Timur Regency, 2019</i>	<i>250</i>
7.6 Benda-Benda Bersejarah di Kabupaten Kolaka Timur, 2019.....	252
<i>Historical Objects in Kolaka Timur Regency, 2019</i>	<i>252</i>
8. TRANSPORTASI DAN KOMUNIKASI/TRANSPORTATION AND COMMUNICATION	253
8.1 TRANSPORTASI / TRANSPORTATION	259
8.1.1 Panjang Jalan Menurut Tingkat Kewenangan Pemerintahan di Kabupaten Kolaka Timur (km), 2017–2019	259
<i>Length of Roads by Level of Government Authority in Kolaka Timur Regency (km), 2017–2019</i>	<i>259</i>
8.1.2 Panjang Jalan Menurut Jenis Permukaan Jalan di Kabupaten Kolaka Timur (km), 2017–2019.....	260
<i>Length of Roads by Type of Road Surface in Kolaka Timur Regency (km), 2017–2019.....</i>	<i>260</i>
8.1.3 Panjang Jalan Menurut Kondisi Jalan di Kabupaten Kolaka Timur (km), 2017–2019.....	261

	Halaman Page
	<i>Length of Roads by Condition of Roads in Kolaka Timur Regency (km), 2017–2019</i> 261
8.1.4	Jumlah Kendaraan Bermotor yang Telah Uji menurut Jenis Kendaraan pada Dinas PUPRP Kabupaten Kolaka Timur, 2019..... 262 <i>Number of Tested Motor Vehicles by Vehicle Type in Separtement of PUPRP Kolaka Timur Regency, 2019</i> 262
8.1.5	Jumlah Kendaraan Bermotor Wajib Uji menurut Jenis Kendaraan pada Dinas PUPRP Kabupaten Kolaka Timur, 2019 263 <i>Number of Test-Requiring Motor Vehicles by Vehicle Type in Separtement of PUPRP Kolaka Timur Regency, 2019</i> 263
8.2	KOMUNIKASI / COMMUNICATION 264
8.2.1	Jumlah Kantor Pos Pembantu Menurut Kecamatan di Kabupaten Kolaka Timur, 2019 264 <i>Number of Post Offices Subsidiaries by Subdistrict in Kolaka Timur Regency, 2019</i> 264
8.2.2	Jumlah Tenaga Kerja dan Kurir menurut Kecamatan di Kabupaten Kolaka Timur, 2019 265 <i>Number of Labour and Courier by Subdistrict in Kolaka Timur Regency, 2019</i> 265
9.	PERBANKAN, KOPERASI, DAN HARGA-HARGA/BANKING, COOPERATIVE, AND PRICES 267
9.1	Jumlah Koperasi Aktif Menurut Kecamatan di Kabupaten Kolaka Timur, 2016–2019 273 <i>Number of Active Cooperative by Subdistrict in Kolaka Timur Regency, 2016–2019</i> 273
9.2	Jumlah Koperasi Menurut Jenis Koperasi dan Kecamatan di Kabupaten Kolaka Timur, 2019 274 <i>Number of Cooperative by Kind of Cooperative and Subdistrict in Kolaka Timur Regency, 2019</i> 274
9.3	Jumlah Bank Pemerintah di Kabupaten Kolaka Timur, 2016–2019.... 275 <i>Number of Government Banks in Kolaka Timur Regency, 2016–2019</i> ... 275
9.4	Rata-rata Harga Eceran Bahan Pokok di Tingkat Konsumen Menurut Bulan di Kabupaten Kolaka Timur, 2016–2019 276 <i>Average Retail Price of Comodities at the Consumer Level by Month in</i>

	<i>Kolaka Timur Regency, 2016–2019</i>	276
10.	PENGELUARAN PENDUDUK DAN KONSUMSI MAKANAN/ POPULATION EXPENDITURE AND FOOD CONSUMPTION	281
10.1	Pengeluaran Rata-rata per Kapita Sebulan Menurut Kelompok Komoditas (rupiah) di Kabupaten Kolaka Timur, 2018 dan 2019 <i>Monthly Average Expenditure per Capita by Commodity Group (rupiahs) in Kolaka Timur Regency, 2018 and 2019</i>	286 286
10.2	Persentase Pengeluaran per Kapita Sebulan Menurut Kelompok Komoditas di Kabupaten Kolaka Timur, 2018 dan 2019 <i>Percentage of Monthly Expenditure per Capita by Commodity Group in Kolaka Timur Regency, 2018 and 2019</i>	287 287
10.3	Rata-rata Konsumsi Kalori Perkapita Seminggu (Kkal) menurut Kelompok Makanan di Kabupaten Kolaka Timur, 2019 <i>Average Consumption of Calories Per Capita Per Week in Kolaka Timur Regency, 2019</i>	288 288
10.4	Rata-rata Konsumsi Protein Perkapita Seminggu (Gram) menurut Kelompok Makanan di Kabupaten Kolaka Timur, 2019 <i>Average Consumption of Protein Per Capita Per Week (Gram) in Kolaka Timur Regency, 2019</i>	289 289
11.	PERDAGANGAN/TRADE	291
11.1	Rekapitulasi Data Pasar di Kabupaten Kolaka Timur, 2019 <i>Recapitulation of Data of Markets in Kolaka Timur Regency, 2019</i>	298 298
11.2	Jumlah Sarana Perdagangan Menurut Kecamatan di Kabupaten Kolaka Timur, 2019 <i>Number of Trade Facilities by Subdistrict in Kolaka Timur Regency, 2019</i>	299 299
11.3	Jumlah Sarana Tempat Makan Menurut Kecamatan di Kabupaten Kolaka Timur, 2019 <i>Number of Food Stalls by Subdistrict in Kolaka Timur Regency, 2019</i>	300 300
11.4	Jumlah Pasar Dirinci Menurut Jenisnya dan Kecamatan di Kabupaten Kolaka Timur, 2019 <i>Number of Markets Specified by Type and Subdistrict in Kolaka Timur Regency, 2019</i>	301 301

	Halaman Page
11.5	Perkembangan Usaha Mikro Menurut Kecamatan di Kabupaten Kolaka Timur, 2019 302 <i>Micro Businnes Development by Subdistrict in Kolaka Timur Regency, 2019</i> 302
11.6	Perkembangan Usaha Kecil Menurut Kecamatan di Kabupaten Kolaka Timur, 2019 303 <i>Small Businnes Development by Subdistrict in Kolaka Timur Regency, 2019</i> 303
11.7	Perkembangan Usaha Menengah Menurut Kecamatan di Kabupaten Kolaka Timur, 2019 304 <i>Medium Businnes Development by Subdistrict in Kolaka Timur Regency, 2019</i> 304
12.	SISTEM NERACA REGIONAL/SYSTEM OF GERIONAL ACCOUNT . 305
12.1	Produk Domestik Regional Bruto Atas Dasar Harga Berlaku Menurut Lapangan Usaha di Kabupaten Kolaka Timur (miliar rupiah), 2015-2019 315 <i>Gross Regional Domestic Product at Current Market Prices by Industry in Kolaka Timur Regency (billion rupiahs), 2015-2019</i> 315
12.2	Produk Domestik Regional Bruto Atas Dasar Harga Konstan 2010 Menurut Lapangan Usaha di Kabupaten Kolaka Timur (miliar rupiah), 2015-2019 317 <i>Gross Regional Domestic Product at 2010 Constant Market Prices by Industry in Kolaka Timur Regency (billion rupiahs), 2015-2019</i> 317
12.3	Distribusi Persentase Produk Domestik Regional Bruto Atas Dasar Harga Berlaku Menurut Lapangan Usaha di Kabupaten Kolaka Timur (persen), 2015-2019 319 <i>Percentage Distribution of Gross Regional Domestic Product at Current Market Prices by Industry in Kolaka Timur Regency (percent), 2015-2019</i> 319
12.4	Laju Pertumbuhan Produk Domestik Regional Bruto Atas Dasar Harga Konstan 2010 Menurut Lapangan Usaha di Kabupaten Kolaka Timur (persen), 2015-2019..... 321 <i>Growth Rate of Gross Regional Domestic Product of at 2010 ConstantMarket Prices by Industry in Kolaka Timur Regency (percent), 2015-2019</i> 321

	Halaman Page
12.5	Produk Domestik Regional Bruto Atas Dasar Harga Berlaku Menurut Jenis Pengeluaran di Kabupaten Kolaka Timur (miliar rupiah), 2015–2019 323 <i>Gross Regional Domestic Product at Current Market Prices by Type of Expenditure in Kolaka Timur Regency (billion rupiahs), 2015–2019..... 323</i>
12.6	Produk Domestik Regional Bruto Atas Dasar Harga Konstan 2010 Menurut Jenis Pengeluaran di Kabupaten Kolaka Timur (miliar rupiah), 2015–2019 324 <i>Gross Regional Domestic Product at 2010 Constant Market Prices by Type of Expenditure in Kolaka Timur Regency (billion rupiahs), 2015–2019..... 324</i>
13.	PERBANDINGAN ANTAR KABUPATEN/KOTA/ REGENCY/ MUNICIPAL COMPARISON 325
13.1	Jumlah Penduduk Menurut Kabupaten/Kota di Provinsi Sulawesi Tenggara (ribu), 2015–2019 330 <i>Population by Regency/Municipality in Provinsi Sulawesi Tenggara (thousand), 2015–2019..... 330</i>
13.2	Laju Pertumbuhan Penduduk Menurut Kabupaten/Kota di Provinsi Sulawesi Tenggara (persen), 2015–2019 331 <i>Growth Rate of Population by Regency/Municipality in Provinsi Sulawesi Tenggara (persent), 2015–2019 331</i>
13.3	Laju Pertumbuhan Produk Domestik Regional Bruto Atas Dasar Harga Konstan 2010 Menurut Kabupaten/Kota di Provinsi Sulawesi Tenggara (persen), 2015–2019 332 <i>Rate of Growth of Gross Regional Domestic Products at Constant 2010 Prices by Regency/Municipality in Sulawesi Tenggara Province (percent), 2015–2019..... 332</i>
13.4	Jumlah Penduduk Miskin Menurut Kabupaten/Kota di Provinsi Sulawesi Tenggara (ribu), 2015–2019..... 333 <i>Number of Poor Population by Regency/Municipality in Sulawesi Tenggara Province (thousand), 2015–2019..... 333</i>
13.5	Persentase Penduduk Miskin Menurut Kabupaten/Kota di Provinsi Sulawesi Tenggara, 2015–2019..... 334 <i>Percentage of Poverty by Regency/Municipality in Sulawesi Tenggara Province, 2015–2019 334</i>

	Halaman Page
13.6	Indeks Pembangunan Manusia Menurut Kabupaten/Kota di Provinsi Sulawesi Tenggara, 2015–2019..... 335 <i>Human Development Index by Regency/Municipality in Sulawesi Tenggara Province, 2015–2019..... 335</i>
13.7	Tingkat Pengangguran Terbuka Menurut Kabupaten/Kota di Provinsi Sulawesi Tenggara (persen), 2015–2019 336 <i>Unemployment Rate by Regency/Municipality in Sulawesi Tenggara Province (percent), 2015–2019 336</i>
13.8	Indeks Kemahalan Konstruksi Menurut Kabupaten/Kota di Provinsi Sulawesi Tenggara, 2016–2019 337 <i>Construction Price Index by Regency/Municipality in Sulawesi Tenggara Province, 2016–2019..... 337</i>

DAFTAR GAMBAR/LIST OF FIGURES

		Halaman Page
1.1	Luas Daerah Menurut Kecamatan di Kabupaten Kolaka Timur (%), 2019	6
	<i>Area of Subdistrict in Kolaka Timur Regency (%)</i> , 2019	6
1.2	Jarak dari Ibukota Kabupaten ke Ibukota Kecamatan di Kabupaten Kolaka Timur (Km), 2019	7
	<i>Distance from Capital of Regency to the Capital of Subdistrict in Kolaka Timur Regency (Km)</i> , 2019	7
2.1	Banyaknya Desa dan Kelurahan Menurut Kecamatan di Kabupaten Kolaka Timur, 2019	19
	<i>Number of Rural Village and Urban Village by Subdistrict in Kolaka Timur Regency</i> , 2019	19
2.2	Jumlah Pegawai Negeri Sipil Kabupaten Kolaka Timur Menurut Pendidikan dan Jenis Kelamin, 2019	20
	<i>Number of Civil Servants by Education Level and Gender in Kolaka Timur Regency</i> , 2019	20
3.1	Penduduk Kabupaten Kolaka Timur Menurut Kecamatan, 2019	56
	<i>Area Population of Kolaka Timur Regency by Subdistrict</i> , 2019.....	56
3.2	Penduduk Kabupaten Kolaka Timur Menurut Kelompok Umur, 2019	57
	<i>Population of Kolaka Timur Regency by Age Group</i> , 2019.....	57
3.3	Penduduk Berumur 15 Tahun Atas Menurut Jenis Kegiatan Di Kabupaten Kolaka Timur, 2019	58
	<i>Population 15 Years of Age and Over by Type of Activity in Kolaka Timur Regency</i> , 2019	58
4.1	Jumlah Sekolah Menurut Jenjang Pendidikan dan Kecamatan, 2019/2020.....	80
	<i>Number of School by Education Level and Subdistrict</i> , 2019/2020	80
4.2	Jumlah Desa/Kelurahan yang Memiliki Sarana Kesehatan Menurut Kecamatan di Kabupaten Kolaka Timur, 2019.....	81
	<i>Number of Villages Having Health Facilities by Subdistrict in Kolaka Timur Regency</i> , 2019	81

5.1	Produksi Tanaman Hortikultura di Kabupaten Kolaka Timur, 2019	176
	<i>Production of Horticulture in Kolaka Timur Regency 2019.....</i>	176
5.2	Produksi Tanaman Perkebunan Menurut Jenis Tanaman di Kabupaten Kolaka Timur, 2019	177
	<i>Production of Estate Crops by Type of Crops in Kolaka Timur Regency 2019.....</i>	177
6.1	Jumlah Perusahaan Industri Menurut Jumlah Tenaga Kerja dan Kecamatan di Kabupaten Kolaka Timur, 2019.....	228
	<i>Number of Industrial Companies by Amount of Labor and Subdistrict in Kolaka Timur Regency, 2019.....</i>	228
6.2	Jumlah Perusahaan Industri Menurut Skala Usaha di Kabupaten Kolaka Timur, 2019.....	229
	<i>Number of Industrial Company and Workers by Business Scale in Kolaka Timur Regency, 2019</i>	229
7.1	Jumlah Akomodasi Hotel/Penginapan, Kamar dan Tempat Tidur di Kabupaten Kolaka Timur, 2019	244
	<i>Number of Hotel/Lodge Accomodations, Rooms, and Beds in Kolaka Timur Regency, 2019</i>	244
8.1	Panjang Jalan Menurut Status dan Kondisi Jalan Di Kabupaten Kolaka Timur (Km), 2019.....	258
	<i>Lenght of Road by Road Status and Condition in Kolaka Timur Regency (Km), 2019.....</i>	258
9.1	Jumlah Koperasi Aktif Menurut Kecamatan di Kabupaten Kolaka Timur, 2019.....	271
	<i>Number of Active Cooperative by Subdistrict in Kolaka Timur Regency 2019.....</i>	271
9.2	Jumlah Bank Pemerintah di Kabupaten Kolaka Timur, 2019	272
	<i>Number of Government Banks in Kolaka Timur Regency, 2019.....</i>	272
10.1	Pengeluaran Rata-rata per Kapita Sebulan pada Kelompok Barang Makanan di Kabupaten Kolaka Timur, 2019.....	285
	<i>Average per Capita Expenditure per Month in Food Commodity Group in Kolaka Timur Regency, 2019.....</i>	285

	Halaman Page
11.1 Jumlah Akomodasi Hotel/Penginapan, Kamar dan Tempat Tidur di Kabupaten Kolaka Timur, 2019	296
<i>Number of Hotel/Lodge Accomodations, Rooms, and Beds in Kolaka Timur Regency, 2019</i>	<i>296</i>
11.2 Jumlah Sarana Tempat Makan Menurut Kecamatan di Kabupaten Kolaka Timur, 2019.....	297
<i>Number of Food Stalls by Subdistrict in Kolaka Timur Regency, 2019</i>	<i>297</i>
12.1 Laju Pertumbuhan Produk Domestik Regional Bruto Kabupaten Kolaka Timur Atas Dasar Harga Konstan Menurut Lapangan Usaha (Persen), 2015-2019.....	314
<i>Growth Rate of Gross Regional Domestic Product of Kolaka Timur Regency at Current Market Prices by Industrial Origin (Percent), 2015-2019in Kolaka Timur Regency, 2019</i>	<i>314</i>
13.1 Indeks Pembangunan Manusia Menurut Kabupaten/Kota di Provinsi Sulawesi Tenggara, 2019	329
<i>Human Development Index by Regency/Municipality in Sulawesi Tenggara Province, 2019</i>	<i>329</i>

PENJELASAN UMUM/EXPLANATORY NOTES

Tanda-tanda, satuan-satuan, dan lain-lainnya yang digunakan dalam publikasi ini adalah sebagai berikut:

Symbols, measurement units, and acronyms which are used in this publication, are as follows:

1. TANDA-TANDA/SYMBOLS

Data tidak tersedia/Data not available	: ...
Tidak ada atau nol /Null or zero	: -
Data dapat diabaikan/Data negligible	: 0
Tanda decimal/Decimal point	: ,
Data tidak dapat ditampilkan/Not applicable	: NA
Angka estimasi/Estimated figures	: e
Angka diperbaiki/Revised figures	: r
Angka sementara/Preliminary figures	: x
Angka sangat sementara/Very preliminary figures	: xx
Angka sangat sangat sementara/Very very preliminary figures	: xxx

2. SATUAN/UNITS

barel/barrel	: 158,99 liter/litres = 1/6,2898 m ³
hektar (ha)/hectare (ha)	: 10 000 m ²
kilometer (km)/kilometres (km)	: 1 000 meter/meters (m)
knot/knot	: 1,8523 km/jam (km/hour)
kuintal/quintal	: 100 kg
KWh	: 1 000 Watt hour
MWh	: 1 000 KWh
liter (untuk beras)/litre (for rice)	: 0,80 kg
MMSCF	: 1/35,3 m ³
metrik ton (m.ton)/metric ton (m. ton)	: 0,98421 long ton = 1 000 kg
ons/ounce	: 28,31 gram/grams
ton	: 1 000 kg

Satuan lain: buah, dus, butir, helai/lembar, kaleng, batang, pulsa, ton kilometer (ton-km), jam, menit, persen (%).

Other units: unit, pack, pieces, sheet, tin, pulse, ton-kilometres(ton-km), hour, minute, percent (%).

Perbedaan angka di belakang koma disebabkan oleh pembulatan angka.

The difference in decimal numbers is caused by rounding.

DAFTAR SINGKATAN/ LIST OF ABBREVIATIONS

SI	: Stasiun Iklim
SIMPK	: Stasiun Meteorologi Pertanian Khusus
t.t	: Tempat tidur
BCG	: Bacillus Calmette Guerin
DPT	: Difteri, Pertusis, Tetanus
TT	: Tetanus Toxoid
IOT	: Industri Obat Tradisional/ <i>Traditional Medicine Industry</i>
IKOT	: Industri Kecil Obat Tradisional/ <i>Traditional Medicine Small</i>
Alkes	: Alat kesehatan/ <i>Health Kits</i>
PKRT	: Perbekalan Kesehatan Rumah tangga/ <i>Household Health Logistics</i>
Kompl	: Komplemen/ <i>Complement</i>
IRTP	: Industri Pangan Produksi Rumah Tangga/ <i>Foods Home Industry</i>
PBF	: Pedagang Besar Farmasi/ <i>Pharmacy Whole-seller</i>
GFK	: Gudang Farmasi Kab/Kota/Regency/ <i>Municipality Pharmacy Warehouse</i>
RB	: Rumah Bersalin/ <i>Delivery House</i>
Pustu	: Puskesmas pembantu/ <i>Auxiliary Public Health Center</i>
BP	: Balai Pengobatan/ <i>Polyclinic</i>
TPS	: Tempat Pembuangan Sementara / <i>landfill</i>
Jamkesmas	: Jaminan kesehatan masyarakat miskin/ <i>Poor public health insurance</i>
PJKMU	: Program Jaminan Kesehatan Masyarakat Umum
SIUP	: Surat Ijin Usaha Perdagangan/ <i>Trading Permission Letter</i>
TDP	: Tanda Daftar Perusahaan/ <i>Company Registration Identity</i>
API	: Angka Pengenal Importir/ <i>Importer's Identity Number</i>

Statistik Kunci, 2017–2019 Key Statistics, 2017–2019

Rincian/Description	Satuan/Unit	2017	2018	2019
(1)	(2)	(5)	(6)	(7)
SOSIAL/SOCIAL				
Penduduk ¹ /Population ¹	ribu/thousand	128,15	130,86	133,32
Laju Pertumbuhan Penduduk ¹ /Population Growth ¹	%	1,82	2,11	1,88
Angka Harapan Hidup ¹ -e _y /Life Expectancy Rate ¹	tahun/years	71,66	71,99	72,33
Angka Melek Huruf Usia 15+ /Literacy Rate Aged 15+	%	94,81	96,04	95,49
Tingkat Partisipasi Angkatan Kerja -TPAK ² Labour Force Participation Rate-LFPR ²	%	81,06 ³	77,81 ³	77,37 ³
Tingkat Pengangguran Terbuka-TPT ² Unemployment Rate-UR ²	%	2,08 ²	2,76 ²	3,25 ²
Penduduk Miskin ⁴ /Poor People ⁴	ribu/thousand	28,86	25,97	26,29
Persentase Penduduk Miskin ⁴ Percentage of Poor People ⁴	%	15,64	13,82	13,71
Indeks Pembangunan Manusia-IPM ⁵ Human Development Index ⁵	–	64,55	65,53	66,49
EKONOMI/ECONOMIC				
Produk Domestik Regional Bruto (PDRB) Harga Berlaku ⁶ Gross Regional Domestic Bruto (GRDP) at Current Price ⁶	triliun rupiah trillion rupiahs	3 795,9 ^x	4 108,16 ^{xx}	4 427,15 ^{xx}
Laju Pertumbuhan Ekonomi ⁸ /Economic Growth ⁷	%	5,11 ^x	6,01 ^{xx}	5,63 ^{xx}
PDRB Per Kapita Harga Berlaku ^{6,8} Per Capita of GRDP at Current Price ^{6,8}	juta rupiah million rupiahs	29.62 ^x	31.39 ^{xx}	33.21 ^{xx}

- Catatan/Notes: ¹ Hasil proyeksi penduduk Indonesia 2010–2035 (pertengahan tahun/Juni)/The result of Indonesia population projection 2010–2035 (mid year/June)
- ² Kondisi Agustus/Condition at August
- ³ Menggunakan penimbang hasil proyeksi penduduk tahun 2010–2035/Weighted by the 2010–2035 population projection
- ⁴ Kondisi Maret/Condition at March
- ⁵ Sejak tahun 2010, IPM dihitung dengan metode baru. Komponen IPM metode baru adalah angka harapan hidup saat lahir, harapan lama sekolah, rata-rata lama sekolah, dan pengeluaran per kapita/Since 2010, HDI was calculated using new method. New HDI component are life expectancy at birth, expected years of schooling, means years of schooling, and expenditure per capita
- ⁶ Mulai tahun 2010 mengadopsi System of National Account 2008 (SNA 2008)/Since 2010 is in line with System of National Account 2008 (SNA 2008)
- ⁷ Menggunakan tahun dasar 2010 (2010=100)/Using 2010 base year (2010=100)
- ⁸ Menggunakan proyeksi penduduk berdasarkan hasil SP2010/Using population projection based on SP2010

BAB 1

GEOGRAFI DAN IKLIM
GEOGRAPHY AND CLIMATE

RATA-RATA SUHU UDARA
28,3 CELCIUS



KELEMBAPAN UDARA
75,6 %

PENJELASAN TEKNIS**TECHNICAL NOTES**

1. Bab ini menyajikan data mengenai geografi, batas wilayah, luas wilayah, kondisi tanah yang meliputi topografi, geologis, hidrologis/keadaan perairan (laut dan sungai), keadaan iklim, dan curah hujan di Kabupaten Kolaka Timur.
 2. Kabupaten Kolaka Timur terbentuk berdasarkan Undang-undang Nomor 8 Tahun 2013. Kabupaten Kolaka Timur merupakan pemekaran wilayah dari Kabupaten Kolaka.
 3. Secara astronomis, Kabupaten Kolaka Timur terletak dibagian seltan garis khatulistiwa, memanjang dari Utara ke Selatan diantara 3°00' - 4°30' Lintang Selatan (LS) dan membentang dari Barat ke Timur di antara 121°45' - 124°06' Bujur Timur (BT).
 4. Berdasarkan posisi geografisnya, batas-batas Kabupaten Kolaka Timur yaitu sebelah Utara berbatasan dengan Kabupaten Kolaka Utara, sebelah Selatan berbatasan dengan Kabupaten Konawe Selatan, sebelah Timur berbatasan Konawe, dan sebelah Barat berbatasan dengan Kabupaten Kolaka.
 5. Wilayah Kolaka Timur merupakan daratan dengan luas wilayah
1. *This chapter present data about geography, boundaries, area, soil condition covering topography, geological, hydrological/circumtances maritime (sea and river), climatic conditons, and rainfall in Kolaka Timur Regency.*
 2. *Kolaka Timur Regency was formed based on Law Number 8 Year 2013. Kolaka Timur Regency is a division of the region from Kolaka Regency.*
 3. *Astronomically, Kolaka Timur Regency is located along the equator section of the equator, extending from North to South between 3°00'- 4°30' South Latitude (SL) and extending from West to East between 121°45'- 124°06' East Longitude (EL).*
 4. *Based on its geographical position, the territorial boundaries of Kolaka Timur Regency in the north is Kolaka Utara Regency, in the south is Konawe Selatan Regency, in the east is Konawe Regency and in the west is Kolaka Regency.*
 5. *Area of Kolaka Timur is land which area of 3,981.38 km2.*

3.981,38 km².

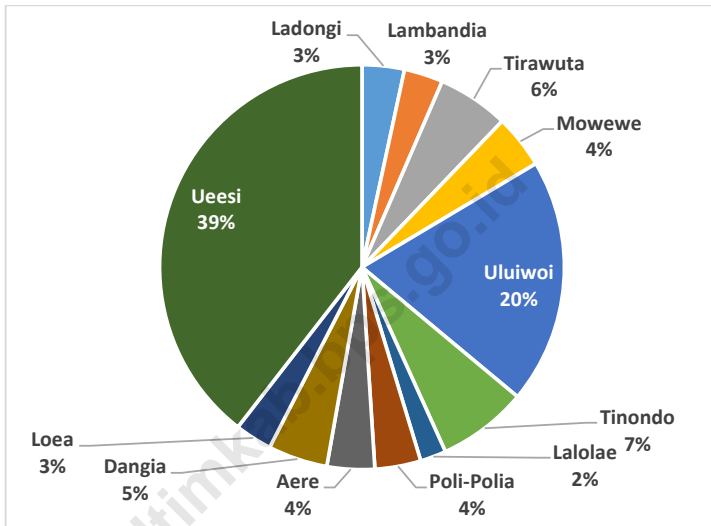
- | | |
|---|--|
| <p>6. Kabupaten Kolaka Timur terdiri dari 12 kecamatan. Kecamatan tersebut melingkupi Ladongi, Lambandia, Tirawuta, Mowewe, Uluiwoi, Tinondo, Lalolae, Poli-Polia, ,Loea, Aere, Dangia, dan Ueesi.</p> | <p>6. <i>Kolaka Timur Regency consists of 12 Subdistricts. That's Subdistrict are Ladongi, Lambandia, Tirawuta, Mowewe, Uluiwoi, Tinondo, Lalolae, Poli-Polia, ,Loea, Aere, Dangia, dan Ueesi.</i></p> |
| <p>7. Badan Pusat Statistik (BPS) telah melakukan pendataan Potensi Desa (Podes) sejak tahun 1980. Sejak saat itu, Podes dilaksanakan secara rutin sebanyak 3 kali dalam kurun waktu sepuluh tahun untuk mendukung kegiatan Sensus Penduduk, Sensus Pertanian, ataupun Sensus Ekonomi. Dengan demikian, fakta penting terkait ketersediaan infrastruktur dan potensi yang dimiliki oleh setiap wilayah dapat dipantau perkembangannya secara berkala dan terus menerus.</p> | <p>7. <i>BPS-Statistics Indonesia has already recorded village potential (Podes) since 1980. Since then, Podes regularly implemented 3 (three) times within ten years to support the activities of the Population Census, Agriculture Census, or Economic Census. Thus, important facts related to the availability of infrastructure and the potential possessed by each region can be monitored regularly and continually.</i></p> |
| <p>8. Sejak tahun 2008, pendataan Podes mengalami perubahan dengan adanya penambahan kuesioner suplemen kecamatan dan kabupaten/kota. Penambahan kuesioner tersebut bertujuan untuk meningkatkan manfaat data Podes bagi para konsumen data dan pemerintah daerah dalam perencanaan pembangunan wilayah.</p> | <p>8. <i>Since 2008, Podes has been changed especially in providing additional information from Subdistrict and regency/ municipality, using separate questionnaires. The goal of these changes is to provide more benefits for data users and local government in regional development planning.</i></p> |
| <p>9. Data Podes merupakan satu-satunya sumber data kewilayahan</p> | <p>9. <i>Podes data is the only one source of spatial data consisting of various</i></p> |

yang muatannya beragam dan memberi gambaran tentang situasi pembangunan suatu wilayah (regional). Ini berbeda dengan data dari hasil pendekatan rumah tangga yang lebih menekankan pada dimensi aktivitas sektoral. Keduanya sama penting dan menjadi kekayaan BPS.

information and providing a picture of development progress in a region. The Podes data are different from data resulted from household surveys focusing on the dimension of sectoral activities. Both kind of data are important and become the trade mark of BPS on the data richness aspect.

10. Pencacahan Podes dilakukan secara sensus terhadap seluruh wilayah administrasi pemerintahan terendah setingkat desa (yaitu desa, kelurahan, nagari, Unit Permukiman Transmigrasi (UPT)) yang masih dibina oleh kementerian terkait. Berdasarkan hasil Podes 2014, ada sebanyak 82.190 wilayah setingkat desa yang tersebar di 511 kabupaten/kota.
10. *Podes enumeration is implemented as a census of the lowest governmental administrative region equivalent to village (i.e. village, sub-Subdistrict, nagari, and Transmigration Settlement Unit which is still fostered by the relevant ministries). There were 82,190 village-level areas spread over 511 regencies/municipalities based on the result of Podes 2014.*
11. Pengumpulan data Podes 2014 dilakukan melalui wawancara langsung oleh petugas terlatih dengan narasumber yang relevan. Petugas adalah aparatur ataupun mitra kerja BPS Kabupaten/ Kota, sementara narasumber adalah kepala desa/lurah atau narasumber lain yang memiliki pengetahuan terhadap wilayah target pencacahan.
11. *Data collection of Podes 2014 carried out through direct interviews by trained personnel with relevant respondents. The interviewers are BPS Regency/City personnel or partners, meanwhile, the selected respondents are the village head/sub-Subdistrict head or other respondents who have the knowledge towards the target area of enumeration.*

Gambar 1.1 Luas Daerah Menurut Kecamatan di Kabupaten Kolaka Timur (%), 2019
Figures 1.1 Area of Subdistrict in Kolaka Timur Regency (%), 2019

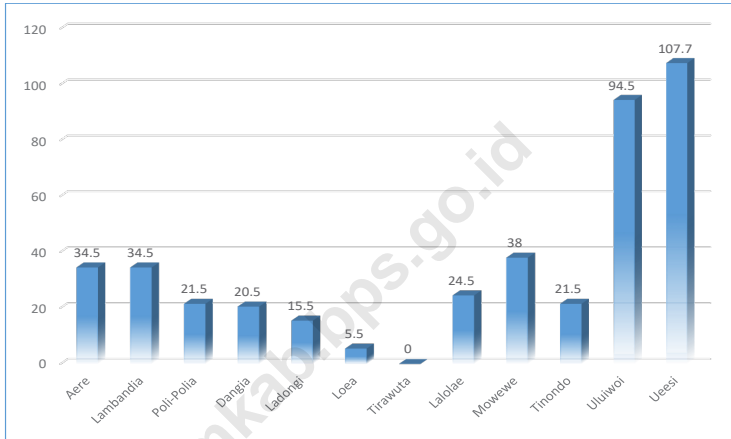


Sumber/Source : BPN Kabupaten Kolaka Timur/ National Land Board of Kolaka Timur Regency

Gambar
Figures

1.2

Jarak dari Ibukota Kabupaten ke Ibukota Kecamatan di Kabupaten Kolaka Timur (Km), 2019
Distance from Capital of Regency to the Capital of Subdistrict in Kolaka Timur Regency (Km), 2019



Sumber/Source : Olahan Potensi Desa 2019, BPS Kab. Kolaka Timur/2019 Village Potential Processed, BPS-Statistics of Kolaka Timur Regency

1.1 KEADAAN GEOGRAFI GEOGRAPHY CONDITION

Tabel
Table

1.1.1 Luas Daerah dan Jumlah Pulau Menurut Kecamatan di Kabupaten Kolaka Timur, 2019 *Total Area and Number of Islands by Subdistrict in Kolaka Timur Regency, 2019*

Kecamatan <i>Subdistrict</i>	Ibukota Kecamatan <i>Capital of Subdistrict</i>	Luas <i>Total Area</i> (km ² /sq.km)
(1)	(2)	(3)
Aere	Desa Aere	138,35
Lambandia	Kelurahan Penanggo Jaya	113,00
Poli-Polia	Kelurahan Poli-Polia	133,53
Dangia	Desa Gunung Jaya	172,72
Ladongi	Kelurahan Atula	122,88
Loea	Kelurahan Loea	107,94
Tirawuta	Keluraha Rate-Rate	206,80
Lalolae	Kelurahan Lalolae	75,39
Mowewe	Kelurahan Inebengi	155,29
Tinondo	Kelurahan Tinengi	261,13
Uluwoi	Kelurahan Sanggona	712,39
Ueesi	Desa Ueesi	1 435,32
Kolaka Timur	Kecamatan Tirawuta	3 634,74

Lanjutan Tabel/*Continued Table 1.1.1*

Kecamatan <i>Subdistrict</i>	Persentase terhadap Luas Provinsi <i>Percentage to Province's Area</i>	Jumlah Pulau <i>Number of Islands</i>
(1)	(4)	(5)
Aere	3,79	1
Lambandia	3,64	1
Poli-Polia	3,65	1
Dangia	4,73	1
Ladongi	3,36	1
Loea	2,95	1
Tirawuta	5,66	1
Lalolae	2,06	1
Mowewe	4,25	1
Tinondo	7,14	1
Uluwoi	19,49	1
Ueesi	39,27	1
Kolaka Timur	100,00	1

Sumber/*Source*: Badan Pertanahan Nasional Kabupaten Kolaka Timur/*National Land Board of Kolaka Timur Regency*

Tabel 1.1.2 **Tinggi Wilayah dan Jarak ke Ibukota Kabupaten Menurut Kecamatan di Kabupaten Kolaka Timur, 2019**
Altitude and Distance to the Regency Capital by Subdistrict in Kolaka Timur Regency, 2019

Kecamatan Subdistrict	Tinggi Wilayah (mdpl) Altitude (m a.s.l)	Jarak ke Ibukota Kabupaten ¹ Distance to the Regency Capital ¹
(1)	(2)	(3)
Aere	...	34,5
Lambandia	...	34,5
Poli-Polia	...	21,5
Dangia	...	20,5
Ladongi	...	15,5
Loea	...	5,5
Tirawuta	...	0
Lalolae	...	24,5
Mowewe	...	38
Tinondo	...	21,5
Uluwoi	...	94,5
Ueesi	...	107,7
Kolaka Timur		

Catatan/Note: Jarak ibukota kecamatan ke ibukota kabupaten adalah jarak dari kantor kecamatan ke kantor kecamatan rate-rate/
 Distance subdistrict capital regency is distance from subdistrict office to Tirawuta Subdistrict
 Data tinggi wilayah tidak tersedia /Altitude data is not available

Sumber/Source: ¹Olahan Potensi Desa 2019, BPS Kab. Kolaka Timur/2019 Village Potential Processed, BPS-Statistics of Kolaka Timur Regency

1.2 IKLIM CLIMATE

Tabel
Table 1.2.1 **Pengamatan Unsur Iklim Menurut Bulan di Stasiun Meteorologi Sangia Ni Bandera, 2019**
Observation of Climate Elements By Months at Meteorology Station of Sangia Ni Bandera, 2019

Bulan Month	Suhu/Temperature (°C)			Kelembaban/Humidity (%)		
	Minimum	Rata-rata Average	Maksimum Maximum	Minimum	Rata-rata Average	Maksimum Maximum
(1)	(2)	(3)	(4)	(5)	(6)	(7)
Januari/January	23.2	28.6	34.8	62	79	86
Februari/February	23.4	28.0	34.9	74	81	88
Maret/March	20.0	28.3	36.2	69	81	88
April/April	23.4	27.9	35.0	76	83	89
Mei/May	23.6	28.0	35.0	71	81	91
Juni/June	22.2	27.3	34.7	64	80	95
Juli/July	20.6	26.9	34.8	62	73	88
Agustus/August	20.8	27.7	35.6	48	67	85
September/September	21.4	28.3	36.8	55	66	77
Oktober/October	22.2	29.1	38.0	60	69	81
November/November	21.0	29.9	37.7	61	70	75
Desember/December	23.8	29.1	35.3	71	78	87

Lanjutan Tabel/*Continued Table 1.2.1*

Bulan Month	Kecepatan Angin (m/det) Wind Velocity (m/sec)			Tekanan Udara/Atmospheric Pressure (mb)		
	Minimum	Rata-rata Average	Maksimum Maximum	Minimum	Rata-rata Average	Maksimum Maximum
(1)	(8)	(9)	(10)	(11)	(12)	(13)
Januari/January	...	2	1,011.0	...
Februari/February	...	2	1,012.6	...
Maret/March	...	6	1,011.2	...
April/April	...	6	1,011.1	...
Mei/May	...	6	1,012.0	...
Juni/June	...	8	1,012.0	...
Juli/July	...	12	1,013.3	...
Agustus/August	...	13	1,013.6	...
September/September	...	14	1,014.1	...
Oktober/October	...	10	1,012.0	...
November/November	...	9	1,011.3	...
Desember/December	...	7	1,010.7	...

Lanjutan Tabel/*Continued Table 1.2.1*

Bulan Month	Jumlah Curah Hujan Number of Precipitation (mm)	Jumlah Hari Hujan (hari) Number of Rainy Days (day)	Penyinaran Matahari Duration of Sunshine (%)
(1)	(14)	(15)	(16)
Januari/ <i>January</i>	152.0	18	38.2
Februari/ <i>February</i>	231.0	13	38.6
Maret/ <i>March</i>	154.5	24	41.1
April/ <i>April</i>	263.9	26	38.6
Mei/ <i>May</i>	209.1	16	46.9
Juni/ <i>June</i>	264.4	18	35.7
Juli/ <i>July</i>	45.2	13	50.3
Agustus/ <i>August</i>	54.4	10	65.4
September/ <i>September</i>	6.5	4	73.0
Oktober/ <i>October</i>	74.7	11	65.7
November/ <i>November</i>	0.4	4	70.9
Desember/ <i>December</i>	137.2	17	53.8

Sumber/*Source*: BMKG Stasiun Meteorologi Sangia Ni Bandera/*Meteorology Station of Sangia Ni Bandera*

BAB 2

PEMERINTAHAN GOVERNMENT

1

Anggota DPRD yang paling banyak berasal dari partai NASDEM 8 orang

Jumlah anggota DPRD Laki-Laki 15 orang

2

Jumlah anggota DPRD Perempuan 10 orang


3

Total anggota DPRD Kolaka timur Tahun 2019 sebanyak 25 orang

4

5

Jumlah ASN Kolaka Timur Tahun 2019 2368 orang



PENJELASAN TEKNIS**TECHNICAL NOTES**

1. Secara administrasi, Kabupaten Kolaka Timur terbagi menjadi 12 kecamatan. Dari 12 kecamatan tersebut terbagi lagi menjadi wilayah administrasi lebih kecil dengan total 133 wilayah, yang terdiri dari 117 wilayah desa dan 16 wilayah kelurahan.
 2. Anggota Dewan Perwakilan Rakyat Daerah (DPRD) dipilih melalui pemilihan umum (pemilu) dan dilantik dalam masa jabatan lima tahun.
 3. Kabupaten Kolaka Timur dikepalai oleh seorang Bupati. Dalam melaksanakan tugasnya, selain didampingi oleh wakilnya, Bupati Kolaka Timur dibantu oleh Sekretaris Wilayah Daerah yang membawahi beberapa Asisten, Badan Perencanaan Pembangunan (BAPPEDA), dan Inspektorat Wilayah daerah serta dibantu oleh berbagai instansi dinas/vertikal yang masing-masing mempunyai lingkup tugas yang berbeda-beda. Di setiap kecamatan, kelurahan dan desa, masing-masing terdapat seorang Camat, Lurah, dan Kades dalam upaya untuk membentuk kelancaran pelaksanaan pembangunan dan kemasyarakatan sampai ke bawah.
 4. Dinas Kependudukan dan
1. *Administratively, Kolaka Timur regency is divided into 12 Subdistricts. Those 12 Subdistricts are subdivided into smaller administrative areas, with a total of 133 regions, which consist of 117 rural villages and 16 urban villages.*
 2. *Regional House of Representatives (DPRD) members are elected through a general election and appointed for a five-years membership.*
 3. *Kolaka Timur Regency headed by a Regent. In carrying out their duties, in addition, accompanied by his deputy, assisted by Regent Regional Secretary in charge of several Assistant, Regional Development Planning Agency (BAPPEDA), and the Regional Inspectorate and also assisted by various agency offices that each vertical the scope of one of them have different tasks. In every Subdistrict, urban village and village, there is each one Subdistrict head and a village chief in an effort to assist the smooth implementation of development and civil society to the bottom.*
 4. *Service of Population and Civil*

Catatan Sipil melayani masyarakat dibidang pembuatan Kartu Keluarga dan Kartu Tanda Penduduk (KTP).

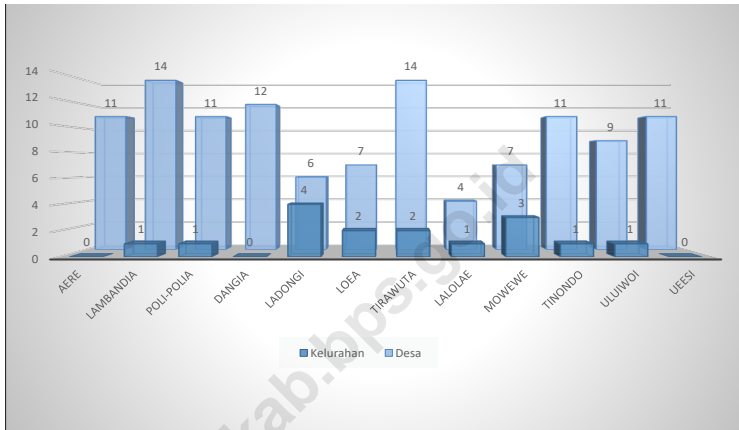
Registration serves the community in the field of making the Family Card and Identity Card (KTP).

5. Pelayanan penerbitan sertifikat atas tanah yang dikeluarkan oleh Kantor Pertanahan Nasional Kabupaten Kolaka Timur. *5. Services on issuance of land certificates issued by the Office of National Land Board of Kolaka Timur Regency.*
6. Realisasi Pendapatan dan Belanja Pemerintah Daerah adalah realisasi/perhitungan APBD Daerah pada tiap tahun anggaran. *6. Actual revenue and expenditure of Regency Government is the realization/regencial budget calculations for every fiscal year.*
7. Pendapatan Asli Daerah (PAD) adalah pendapatan yang diperoleh daerah yang dipungut berdasarkan peraturan daerah sesuai dengan peraturan perundang-undangan, guna keperluan daerah yang bersangkutan dalam membiayai kegiatannya. *7. Original Local Government Revenue is revenue that withheld based on local regulations in accordance with the legislation, for the purposes of financing their activities.*

Gambar
Figures

2.1

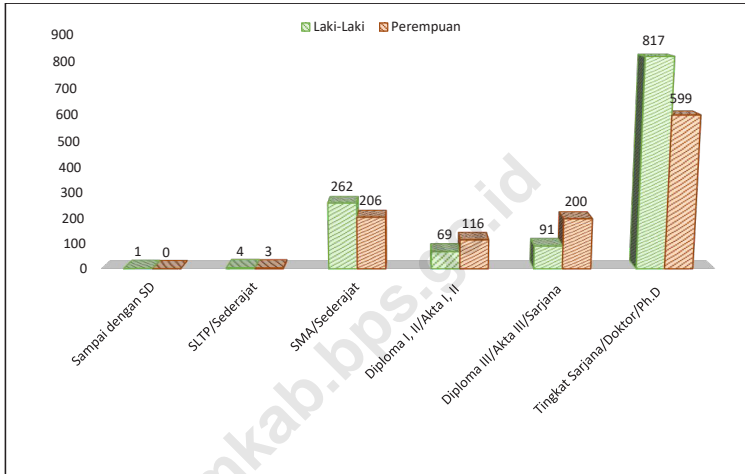
Banyaknya Desa dan Kelurahan Menurut Kecamatan di Kabupaten Kolaka Timur, 2019
Number of Rural Village and Urban Village by Subdistrict in Kolaka Timur Regency, 2019



Sumber/Source : Sekretariat Daerah Kab. Kolaka Timur/The Regional Secretariat of Kolaka Timur Regency

**Gambar
Figures**

2.2 Jumlah Pegawai Negeri Sipil Kabupaten Kolaka Timur Menurut Pendidikan dan Jenis Kelamin, 2019
Number of Civil Servants by Education Level and Gender in Kolaka Timur Regency, 2019



Sumber/Source : Badan Kepegawaian dan Pengembangan Sumber Daya Manusia Kabupaten Kolaka Timur/
Agency of Civil Service and Human Resource Development of Kolaka Timur Regency

2.1 WILAYAH ADMINISTRATIF ADMINISTRATIVE AREA

Tabel
Table 2.1.1 **Jumlah Desa¹/Kelurahan Menurut Kecamatan di Kabupaten Kolaka Timur, 2015-2019**
Number of Villages¹/Kelurahan by Subdistrict in Kolaka Timur Regency, 2015-2019

Kecamatan Subdistrict	2015	2016	2017	2018	2019
(1)	(2)	(3)	(4)	(5)	(6)
Aere	11	11	11	11	11
Lambandia	15	15	15	15	15
Poli-Polia	12	12	12	12	12
Dangia	12	12	12	12	12
Ladongi	10	10	10	10	10
Loea	9	9	9	9	9
Tirawuta	16	16	16	16	16
Lalolae	5	5	5	5	5
Mowewe	10	10	10	10	10
Tinondo	12	12	12	12	12
Uluwoi	10	10	10	10	10
Ueesi	11	11	11	11	11
Kolaka Timur	133	133	133	133	133

Catatan/Note: ¹ Termasuk kelurahan dan Unit Permukiman Transmigrasi (UPT)/Include Transmigration Settlement Unit
Sumber/Source: Peraturan Kepala Badan Pusat Statistik Nomor 1 Tahun 2020 Tanggal 5 Februari 2020 tentang Perubahan Atas Peraturan Kepala Badan Pusat Statistik Nomor 3 Tahun 2019 tentang Kode dan Nama Wilayah Kerja Statistik Tahun 2019
Chief Statistician Regulation Number 1/2020, February 5 2020, as a revision of Chief Statistician Regulation Number 3 of 2019 on Code and Name of Regional Level of Data Collection.

Tabel 2.1.2 Jumlah Kepala Desa dan Lurah Menurut Jenis Kelamin dan Kecamatan di Kabupaten Kolaka Timur, 2019
Number of Head of Village and Lurah by Sex and Subdistrict in Kolaka Timur Regency, 2019

Kecamatan Subdistrict	¹ Lurah Lurah		² Kepala Desa Head of Village		Jumlah Total
	Laki-Laki Male	Perempuan Female	Laki-Laki Male	Perempuan Female	
(1)	(2)	(3)	(4)	(5)	(6)
Aere	0	0	10	1	11
Lambandia	1	0	13	1	15
Poli-Polia	0	1	10	1	12
Dangia	0	0	11	1	12
Ladongi	3	1	6	0	10
Loea	2	0	7	0	9
Tirawuta	2	0	14	0	16
Lalolae	1	0	4	0	5
Mowewe	3	0	6	1	10
Tinondo	0	1	10	1	12
Uluwoi	1	0	9	0	10
Ueesi	0	0	11	0	11
Kolaka Timur	13	3	111	6	133

Sumber/Source: ¹BKPSDM Kab. Kolaka Timur/BKPSD of Kolaka Timur Regency

²DPMD Kab. Kolaka Timur/DPMD of Kolaka Timur Regency

2.2 DEWAN PERWAKILAN RAKYAT DAERAH REGIONAL HOUSE OF REPRESENTATIVE

Tabel
Table

2.2.1 Jumlah Anggota Dewan Perwakilan Rakyat Daerah Menurut Partai Politik dan Jenis Kelamin di Kabupaten Kolaka Timur, 2019 *Number of Regional House of Representatives's Members by Political Parties and Sex in Kolaka Timur, 2019*

Partai Politik <i>Political Parties</i>	Laki-laki <i>Male</i>	Perempuan <i>Female</i>	Jumlah <i>Total</i>
(1)	(2)	(3)	(4)
PAN	2	2	4
NASDEM	2	6	8
PPP	0	0	0
DEMOKRAT	1	1	2
GOLKAR	2	0	2
PKS	3	0	3
PKPI	0	0	0
PKB	0	0	0
HANURA	0	0	0
GERINDRA	2	0	2
PBB	1	0	1
PDIP	2	1	3
Kolaka Timur	15	10	25

Sumber/Source: Sekretariat DPRD Kab. Kolaka Timur/*Secretariat of Local Parliament of Kolaka Timur Regency*

Tabel
Table

2.2.2

Komposisi Keanggotaan Dewan Perwakilan Rakyat Daerah (DPRD) Kabupaten Kolaka Timur Menurut Tingkat Pendidikan, Partai Politik dan Jenis Kelamin, 2019
Membership Composition of the Regional House of Representatives of Kolaka Timur Regency by Educational Level, Political Parties and Sex, 2019

	Partai Politik/ Politic Parties	Tingkat Pendidikan/Level of Education			
		Laki-laki/Male			
		S2/S3	S1/ DIV	DI/DII/DIII	SMA
(1)	(2)	(3)	(4)	(5)	
1	PAN	0	1	0	1
2	NASDEM	0	2	0	0
3	PPP	0	0	0	0
4	DEMOKRAT	0	1	0	0
5	GOLKAR	0	2	0	0
6	PKS	1	0	0	2
7	PKPI	0	0	0	0
8	PKB	0	0	0	0
9	HANURA	0	0	0	0
10	GERINDRA	1	1	0	0
11	PBB	1	0	0	0
12	PDIP	0	2	0	0
Jumlah/ Total		3	9	0	3

Lanjutan Tabel/*Continued Table 2.2.2*

	Partai Politik/ <i>Politic Parties</i>	Tingkat Pendidikan/ <i>Level of Education</i>				Jumlah/ <i>Total</i>
		Perempuan/ <i>Female</i>				
		S2/S3	S1/ DIV	DI/DII/DIII	SMA	
(1)	(6)	(7)	(8)	(9)	(10)	
1	PAN	1	0	0	1	4
2	NASDEM	1	3	1	1	8
3	PPP	0	0	0	0	0
4	DEMOKRAT	0	0	0	1	2
5	GOLKAR	0	0	0	0	2
6	PKS	0	0	0	0	3
7	PKPI	0	0	0	0	0
8	PKB	0	0	0	0	0
9	HANURA	0	0	0	0	0
10	GERINDRA	0	0	0	0	2
11	PBB	0	0	0	0	1
12	PDIP	0	0	0	1	3
Jumlah/ <i>Total</i>		2	3	1	4	25

Sumber/*Source*: Sekretariat DPRD Kab. Kolaka Timur/*Secretariat of Local Parliament of Kolaka Timur Regency*

Tabel 2.2.3 **Jumlah Keputusan Dewan Perwakilan Rakyat Daerah (DPRD) Kabupaten Kolaka Timur, 2017-2019**
Table 2.2.3 **Number of Decisions of the Regional House of Representatives of Kolaka Timur Regency, 2017-2019**

Jenis Keputusan <i>Type of Decree</i>	Tahun/Year		
	2017	2018	2019
(1)	(2)	(3)	(4)
1. Keputusan DPRD	13	16	19
2. Keputusan Pimpinan DPRD	17	20	14
3. Keputusan Kesepakatan Bersama DPRD dan Bupati	10	11	17
4. Peraturan Daerah	21	20	-
5. Peraturan Daerah Inisiasi (Prakarsa) DPRD	11	6	-
Jumlah/ Total	72	73	50

Sumber/Source: Sekretariat DPRD Kab. Kolaka Timur/*Secretariat of Local Parliament of Kolaka Timur Regency*

**Tabel
Table****2.2.4**

Jumlah Kunjungan Kerja Komisi –komisi Keanggotaan Dewan Perwakilan Rakyat Daerah (DPRD) Kabupaten Kolaka Timur, 2019
Number of Working Visits of the Membership of Comission on Regional House of Representatives of Kolaka Timur Regency, 2019

Komisi Commision	Jumlah Kunjungan/ Number of Visits		
	Dalam Kabupaten In Regency	Luar Kabupaten Out Regency	Luar Provinsi Out Province
(1)	(2)	(3)	(4)
1. Komisi I	12	5	9
2. Komisi II	12	5	9
3. Komisi III	12	5	9
Jumlah/ Total	36	15	27

Sumber/Source: Sekretariat DPRD Kab. Kolaka Timur/*Secretariat of Local Parliament of Kolaka Timur Regency*

Tabel 2.3.5 **Jumlah Anggota Dewan Perwakilan Rakyat Daerah Menurut Tingkat Pendidikan Tertinggi yang Ditamatkan dan Jenis Kelamin di Kabupaten Kolaka Timur, 2019**
Table 2.3.5 **Number of Members of The Regional House of Representatives by Highest Educational Level Attained and Sex in Kolaka Timur Regency, 2019**

Tingkat Pendidikan <i>Educational Level</i>	Jenis Kelamin/ <i>Sex</i>		Jumlah <i>Total</i>
	Laki-Laki <i>Male</i>	Perempuan <i>Female</i>	
(1)	(2)	(3)	(4)
1. SMA/Sederajat	3	4	7
2. Diploma I/II/III	0	1	1
3. S1/Diploma IV	9	3	12
4. S2	3	2	5
5. S3	0	0	0
Jumlah/ <i>Total</i>	15	10	25

Sumber/Source: Sekretariat DPRD Kab. Kolaka Timur/Secretariat of Local Parliament of Kolaka Timur Regency

2.3 SUMBER DAYA MANUSIA HUMAN RESOURCES

Tabel
Table

2.3.1 Jumlah Pegawai Negeri Sipil Menurut Jabatan dan Jenis Kelamin di Kabupaten Kolaka Timur, Desember 2018 dan Desember 2019
Number of Civil Servants by Occupation and Sex, Desember 2018 dan Desember 2019

Kecamatan <i>Subdistrict</i>	2018		Jumlah <i>Total</i>
	Laki-laki <i>Male</i>	Perempuan <i>Female</i>	
(1)	(2)	(3)	(4)
Fungsional Tertentu <i>Specific Functional</i>	497	636	1133
Fungsional Umum <i>Staf General Functional</i>	394	224	618
Struktural/ <i>Structural</i>	329	101	430
Eselon V/ <i>5th Echelon</i>	0	0	0
Eselon IV/ <i>4th Echelon</i>	193	72	265
Eselon III/ <i>3rd Echelon</i>	112	25	137
Eselon II/ <i>2nd Echelon</i>	24	4	28
Eselon I/ <i>1st Echelon</i>	0	0	0
Jumlah/<i>Total</i>	1220	961	2181

Lanjutan Tabel/*Continued Table 2.3.1*

Kecamatan <i>Subdistrict</i>	2019		Jumlah <i>Total</i>
	Laki-laki <i>Male</i>	Perempuan <i>Female</i>	
(1)	(5)	(6)	(7)
Fungsional Tertentu <i>Specific Functional</i>	530	804	1334
Fungsional Umum <i>Staf General Functional</i>	323	165	488
Struktural/ <i>Structural</i>	391	155	546
Eselon V/ <i>5th Echelon</i>	0	0	0
Eselon IV/ <i>4th Echelon</i>	244	126	370
Eselon III/ <i>3rd Echelon</i>	120	24	144
Eselon II/ <i>2nd Echelon</i>	27	5	32
Eselon I/ <i>1st Echelon</i>	0	0	0
Jumlah/<i>Total</i>	1244	1124	2368

Sumber/*Source*: Badan Kepegawaian dan Pengembangan Sumber Daya Manusia Kabupaten Kolaka Timur/*Agency of Civil Service and Human Resource Development of Kolaka Timur Regency*

Tabel 2.3.2 Jumlah Pegawai Negeri Sipil Menurut Tingkat Pendidikan dan Jenis Kelamin di Kabupaten Kolaka Timur, Desember 2018 dan Desember 2019
Number of Civil Servants by Educational Level and Sex in Kolaka Timur Regency, December 2018 and December 2019

Tingkat Pendidikan <i>Educational Level</i>	2018		Jumlah <i>Total</i>
	Laki-laki <i>Male</i>	Perempuan <i>Female</i>	
(1)	(2)	(3)	(4)
Sampai dengan SD <i>Up to Primary School</i>	2	0	2
SMP/Sederajat <i>General Vocational Junior High School</i>	6	3	9
SMA/Sederajat <i>General/Vocational Senior High School</i>	295	199	494
Diploma I, II/Akta I, II <i>Diploma I, II/Akta I, II</i>	86	116	202
Diploma III/Akta III/Sarjana Muda <i>Diploma III/Akta III/Bachelor</i>	75	190	265
Tingkat Sarjana/Doktor/Ph.D <i>University Graduates</i>	756	453	1209
Jumlah/Total	1220	961	2181

Lanjutan Tabel/Continued Table 2.3.2

Tingkat Pendidikan <i>Educational Level</i>	2019		Jumlah <i>Total</i>
	Laki-laki <i>Male</i>	Perempuan <i>Female</i>	
(1)	(2)	(3)	(4)
Sampai dengan SD <i>Up to Primary School</i>	1	0	1
SMP/Sederajat <i>General Vocational Junior High School</i>	4	3	7
SMA/Sederajat <i>General/Vocational Senior High School</i>	262	206	468
Diploma I, II/Akta I, II <i>Diploma I, II/Akta I, II</i>	69	116	185
Diploma III/Akta III/Sarjana Muda <i>Diploma III/Akta III/Bachelor</i>	91	200	291
Tingkat Sarjana/Doktor/Ph.D <i>University Graduates</i>	817	599	1416
Jumlah/Total	1244	1124	2368

Sumber/Source: Badan Kepegawaian dan Pengembangan Sumber Daya Manusia Kabupaten Kolaka Timur/Agency of Civil Service and Human Resource Development of Kolaka Timur Regency

Tabel 2.3.3 Jumlah Pegawai Negeri Sipil Menurut Tingkat Kepangkatan dan Jenis Kelamin di Kabupaten Kolaka Timur, Desember 2018 dan Desember 2019
Number of Civil Servants by Hierarchy and Sex in Kolaka Timur Regency, December 2018 and December 2019

Pangkat/Golongan/Ruang Hierarchy	2018		Jumlah Total
	Laki-laki Male	Perempuan Female	
(1)	(2)	(3)	(4)
1. I/A (Juru Muda)	0	0	0
2. I/B (Juru Muda Tingkat I)	1	0	1
3. I/C (Juru)	1	0	1
4. I/D (Juru Tingkat I)	2	1	3
Golongan I/Range I	4	1	5
5. II/A (Pengatur Muda)	55	26	81
6. II/B (Pengatur Muda Tingkat I)	21	15	36
7. II/C (Pengatur)	71	132	203
8. II/D (Pengatur Tingkat I)	27	32	59
Golongan II/Range II	174	205	379
9. III/A (Penata Muda)	211	254	465
10. III/B (Penata Muda Tingkat I)	162	140	302
11. III/C (Penata)	172	109	281
12. III/D (Penata Tingkat I)	183	114	297
Golongan III/Range III	728	617	1345
13. IV/A (Pembina)	201	97	298
14. IV/B (Pembina Tingkat I)	99	37	136
15. IV/C (Pembina Utama Muda)	13	4	17
16. IV/D (Pembina Utama Madya)	1	0	1
17. IV/E (Pembina Utama)	0	0	0
Golongan IV/Range IV	314	138	452
Jumlah/Total	1220	961	2181

Lanjutan Tabel/*Continued Table 2.3.3*

Pangkat/Golongan/Ruang <i>Hierarchy</i>	2019		
	Laki-laki <i>Male</i>	Perempuan <i>Female</i>	Jumlah <i>Total</i>
(1)	(5)	(6)	(7)
1. I/A (Juru Muda)	1	0	1
2. I/B (Juru Muda Tingkat I)	3	1	4
3. I/C (Juru)	2	0	2
4. I/D (Juru Tingkat I)	0	0	0
Golongan I/Range I	6	1	7
5. II/A (Pengatur Muda)	68	51	119
6. II/B (Pengatur Muda Tingkat I)	38	31	69
7. II/C (Pengatur)	62	123	185
8. II/D (Pengatur Tingkat I)	45	46	91
Golongan II/Range II	213	251	464
9. III/A (Penata Muda)	240	319	559
10. III/B (Penata Muda Tingkat I)	201	204	405
11. III/C (Penata)	156	95	251
12. III/D (Penata Tingkat I)	164	126	290
Golongan III/Range III	761	744	1505
13. IV/A (Pembina)	151	81	232
14. IV/B (Pembina Tingkat I)	99	44	143
15. IV/C (Pembina Utama Muda)	13	3	16
16. IV/D (Pembina Utama Madya)	1	0	1
17. IV/E (Pembina Utama)	0	0	0
Golongan IV/Range IV	264	128	392
Jumlah/Total	1244	1124	2368

Sumber/*Source*: Badan Kepegawaian dan Pengembangan Sumber Daya Manusia Kabupaten Kolaka Timur/*Agency of Civil Service and Human Resource Development of Kolaka Timur Regency*

Tabel 2.3.4 Jumlah Pegawai Negeri Sipil menurut Jenis Kelamin dan Dinas di Lingkungan Pemerintah Kabupaten Kolaka Timur, 2019
Number of Civil Servants by Sex and Unit Organization within the Government of Kolaka Timur Regency, 2019

	Unit Organisasi <i>Organization Unit</i>	Jenis Kelamin/Sex		Jumlah <i>Total</i>
		Laki-Laki <i>Male</i>	Perempuan <i>Female</i>	
	(1)	(2)	(3)	(4)
1	DINAS PENDIDIKAN, KEMUDAAN DAN OLAHRAGA	590	497	1087
2	DINAS KESEHATAN	260	104	364
3	DINAS SOSIAL	7	9	16
4	DINAS KOMUNIKASI, INFORMATIKA DAN PERSANDIAN	6	7	13
5	DINAS KEPENDUDUKAN DAN PENCATATAN SIPIL	2	15	17
6	DINAS PEKERJAAN UMUM, TATA RUANG DAN PERHUBUNGAN	10	63	73
7	DINAS PERDAGANGAN, PERINDUSTRIAN, KOPERASI, USAHA KECIL DAN MENENGAH	7	9	16
8	DINAS TANAMAN PANGAN DAN PETERNAKAN	25	53	78
9	DINAS PERKEBUNAN DAN HORTIKULTURA	5	8	13
10	DINAS PARIWISATA DAN KEBUDAYAAN	4	7	11
11	DINAS TRANSMIGRASI DAN TENAGA KERJA	4	11	15
12	DINAS PANGAN	2	9	11
13	DINAS PEMBERDAYAAN MASYARAKAT DAN DESA	2	9	11
14	DINAS PENANAMAN MODAL DAN PERIZINAN TERPADU SATU PINTU	8	8	16
15	DINAS PEMBERDAYAAN PEREMPUAN DAN PERLINDUNGAN ANAK	7	6	13
16	DINAS PERUMAHAN DAN KAWASAN PEMUKIMAN	4	11	15
17	DINAS KEARSIPAN DAN PERPUSTAKAAN	4	3	7
18	DINAS LINGKUNGAN HIDUP	2	17	19
19	DINAS PENGENDALIAN PENDUDUK DAN KELUARGA BERENCANA	11	10	21
Jumlah/ Total		960	856	1816

Sumber/Source: Badan Kepegawaian dan Pengembangan Sumber Daya Manusia Kabupaten Kolaka Timur/Agency of Civil Service and Human Resource Development of Kolaka Timur Regency

Tabel 2.3.5 Jumlah Pegawai Negeri Sipil menurut Jenis Kelamin dan Badan di Lingkungan Pemerintah Kabupaten Kolaka Timur, 2019
Table 2.3.5 *Number of Civil Servant by Sex and Bureau within the Government of Kolaka Timur Regency, 2019*

	Unit Organisasi <i>Organization Unit</i>	Jenis Kelamin/Sex		Jumlah <i>Total</i>
		Laki-Laki <i>Male</i>	Perempuan <i>Female</i>	
	(1)	(2)	(3)	(4)
1	INSPEKTORAT	8	10	18
2	BADAN PERENCANAAN PEMBANGUNAN DAERAH, PENELITIAN DAN PENGEMBANGAN	6	16	22
3	BADAN POLITIK DAN PEMERINTAHAN UMUM	5	5	10
4	BADAN KEPEGAWAIAN DAN PENGEMBANGAN SUMBER DAYA MANUSIA	7	19	26
5	BADAN PENANGGULANGAN BENCANA DAERAH	3	11	14
6	BADAN KEUANGAN DAERAH	8	26	34
7	SATUAN POLISI PAMONG PRAJA DAN KEBAKARAN	0	13	13
8	RUMAH SAKIT UMUM DAERAH KAB. KOLAKA TIMUR	34	13	47
	Jumlah/ Total	71	113	184

Sumber/Source: Badan Kepegawaian dan Pengembangan Sumber Daya Manusia Kabupaten Kolaka Timur/Agency of Civil Service and Human Resource Development of Kolaka Timur Regency

Tabel 2.3.6 Jumlah Pegawai Negeri Sipil menurut Jenis Kelamin dan Lingkup Pemerintah Kabupaten Kolaka Timur, 2019
Table 2.3.6 *Number of Civil Servants by Sex and Unit Organization within the Government of Kolaka Timur Regency, 2019*

	Unit Organisasi <i>Organization Unit</i>	Jenis Kelamin/Sex		Jumlah <i>Total</i>
		Laki-Laki <i>Male</i>	Perempuan <i>Female</i>	
	(1)	(2)	(3)	(4)
1	SEKRETARIAT DAERAH	130	60	190
2	SEKRETARIAT DPRD	12	6	18
3	KECAMATAN TIRAWUTA	20	7	27
4	KECAMATAN LADONGI	17	6	23
5	KECAMATAN MOWEWE	16	3	19
6	KECAMATAN LOEA	16	2	18
7	KECAMATAN LAMBANDIA	13	2	15
8	KECAMATAN POLI-POLIA	7	1	8
9	KECAMATAN TINONDO	7	2	9
10	KECAMATAN LALOLAE	10	1	11
11	KECAMATAN ULUIWOI	10	3	13
12	KECAMATAN DANGIA	5	0	5
13	KECAMATAN UEESI	8	0	8
14	KECAMATAN AERE	4	0	4
Jumlah/ Total		275	93	368

Sumber/Source: Badan Kepegawaian dan Pengembangan Sumber Daya Manusia Kabupaten Kolaka Timur/Agency of Civil Service and Human Resource Development of Kolaka Timur Regency

2.4 KEUANGAN PEMERINTAH GOVERNMENT FINANCE

Tabel
Table

2.4.1 Anggaran Pendapatan Pemerintah Kabupaten Kolaka Timur Menurut Jenis Pendapatan (ribu rupiah), 2016–2019 *Budget Kolaka Timur Regency Government Revenues by Kind of Revenues (thousand rupiahs), 2016–2019*

Jenis Pendapatan/Kind of Revenues	2016	2017
(1)	(2)	(3)
1. Pendapatan Asli Daerah (PAD)/Regional Revenue	14 880 822,94	17 304 137,73
1.1 Pajak Daerah/Regional Tax	2 645 347,20	3 877 781,92
1.2 Retribusi Daerah/Regional Retribution	1 495 500,00	2 139 450,00
1.3 Hasil Perusahaan Milik Daerah dan Pengelolaan Kekayaan Daerah yang Dipisahkan/Regional-Owned Company Revenue and Separated Management of Regional Wealth	1 400 000,00	1 300 000,00
1.4 Lain-lain PAD yang Sah/Other Regional Revenue	9 339 975,74	9 986 905,81
2. Dana Perimbangan/Balance Funds	540 494 672,00	520 584 898,00
2.1 Bagi Hasil Pajak/Tax Sharing Revenue		
2.2 Bagi Hasil Bukan Pajak/Sumber Daya Alam/Non-Tax Sharing Revenue/Natural Resources	18 049 482,00 ¹	12 619 212,00 ¹
2.3 Dana Alokasi Umum/General Allocation Fund	404 289 270,00	404 812 045,00
2.4 Dana Alokasi Khusus/Special Allocation Fund	118 155 920,00	103 153 641,00
3. Lain-lain Pendapatan yang Sah/Other Revenue	100 411 171,79	94 505 685,88
3.1 Pendapatan Hibah/Grant	-	-
3.2 Dana Darurat/Emergency Fund	-	-
3.3 Dana Bagi Hasil Pajak dari Provinsi dan Pemerintah Daerah Lainnya/Tax Sharing Revenue from Provincial and Other Regional Governments	4 449 163,79	3 484 649,88
3.4 Dana Penyesuaian dan Otonomi Daerah/Regional Adjustment and Autonomy Fund	21 719 269,00	-
3.5 Bantuan Keuangan dari Provinsi atau Pemerintah Daerah Lainnya/Financial Assistance from Provincial or Other Regional Governments	2 261 364,00	-
3.6 Lainnya/Others	71 981 375,00	91 021 036,00
Jumlah/Total	655 786 666,73	632 394 721,61

Lanjutan Tabel/*Continued Table 2.4.1*

Jenis Pendapatan/<i>Kind of Revenues</i>	2018	2019
(1)	(4)	(5)
1. Pendapatan Asli Daerah (PAD)/<i>Regional Revenue</i>	37 145 066,54	36 706 783,47
1.1 Pajak Daerah/ <i>Regional Tax</i>	3 836 197,34	4 191 997,34
1.2 Retribusi Daerah/ <i>Regional Retribution</i>	1 841 193,13	2 309 193,13
1.3 Hasil Perusahaan Milik Daerah dan Pengelolaan Kekayaan Daerah yang Dipisahkan/ <i>Regional-Owned Company Revenue and Separated Management of Regional Wealth</i>	5 000 000,00	3 000 000,00
1.4 Lain-lain PAD yang Sah/ <i>Other Regional Revenue</i>	26 467 676,08	27 205 593,01
2. Dana Perimbangan/<i>Balance Funds</i>	515 870 445,00	572 922 043,00
2.1 Bagi Hasil Pajak/ <i>Tax Sharing Revenue</i>		
2.2 Bagi Hasil Bukan Pajak/Sumber Daya Alam/ <i>Non-Tax Sharing Revenue/Natural Resources</i>	11 321 864,00 ¹	19 982 380,00 ¹
2.3 Dana Alokasi Umum/ <i>General Allocation Fund</i>	402 711 812,00	418 519 936,00
2.4 Dana Alokasi Khusus/ <i>Special Allocation Fund</i>	101 836 769,00	134 419 727,00
3. Lain-lain Pendapatan yang Sah/<i>Other Revenue</i>	88 750 001,41	116 512 023,56
3.1 Pendapatan Hibah/ <i>Grant</i>	-	-
3.2 Dana Darurat/ <i>Emergency Fund</i>	-	-
3.3 Dana Bagi Hasil Pajak dari Provinsi dan Pemerintah Daerah Lainnya/ <i>Tax Sharing Revenue from Provincial and Other Regional Governments</i>	4 306 401,41	20 499 655,56
3.4 Dana Penyesuaian dan Otonomi Daerah/ <i>Regional Adjustment and Autonomy Fund</i>	-	96 012 368,00
3.5 Bantuan Keuangan dari Provinsi atau Pemerintah Daerah Lainnya/ <i>Financial Assistance from Provincial or Other Regional Governments</i>	-	-
3.6 Lainnya/ <i>Others</i>	84 443 600,00	-
Jumlah/<i>Total</i>	641 765 512,95	726 140 850,03

Catatan/*Note*: ¹Data bagi hasil pajak dan bagi hasil bukan pajak tergabung dan tidak bisa dipisahkan berdasarkan sumber data/*data of Tax sharing revenue and Non-tax sharing revenue is combined and can not be separated based on data source.*

Sumber/*Source*: Website www.djpk.kemenkeu.go.id/portal/data/apbd, diakses pada 21 April 2020/*Website www.djpk.kemenkeu.go.id/portal/data/apbd, accessed*

Tabel 2.4.2 Realisasi Pendapatan Pemerintah Kabupaten Kolaka Timur Menurut Jenis Pendapatan (ribu rupiah), 2016–2019
Actual Kolaka Timur Regency Government Revenues by Kind of Revenues (thousand rupiahs), 2016–2019

Jenis Pendapatan/Kind of Revenues	2016	2017
(1)	(2)	(3)
1. Pendapatan Asli Daerah (PAD)/Regional Revenue	15 406 678,17	34 381 357,16
1.1 Pajak Daerah/Regional Tax	3 233 410,16	4 264 580,19
1.2 Retribusi Daerah/Regional Retribution	1 256 797,16	1 655 898,63
1.3 Hasil Perusahaan Milik Daerah dan Pengelolaan Kekayaan Daerah yang Dipisahkan/Regional-Owned Company Revenue and Separated Management of Regional Wealth	767 960,79	1 650 675,65
1.4 Lain-lain PAD yang Sah/Other Regional Revenue	10 148 510,07	26 810 202,69
2. Dana Perimbangan/Balance Funds	511 621 167,61	524 073 129,04
2.1 Bagi Hasil Pajak/Tax Sharing Revenue		
2.2 Hasil Bukan Pajak/Sumber Daya Alam/Non-Tax Sharing Revenue/Natural Resources	23 339 865,61 ¹	8 483 555,53 ¹
2.3 Dana Alokasi Umum/General Allocation Fund	404 289 000,00	401 256 422,00
2.4 Dana Alokasi Khusus/Special Allocation Fund	83 992 302,00	114 333 151,51
3. Lain-lain Pendapatan yang Sah/Other Revenue	118 424 357,10	100 295 108,86
3.1 Pendapatan Hibah/Grant	-	-
3.2 Dana Darurat/Emergency Fund	-	-
3.3 Dana Bagi Hasil Pajak dari Provinsi dan Pemerintah Daerah Lainnya/Tax Sharing Revenue from Provincial and Other Regional Governments	7 678 357,10	9 214 708,86
3.4 Dana Penyesuaian dan Otonomi Daerah/Regional Adjustment and Autonomy Fund	108 571 000,00	-
3.5 Bantuan Keuangan dari Provinsi atau Pemerintah Daerah Lainnya/Financial Assistance from Provincial or Other Regional Governments	-	-
3.6 Lainnya/Others	2 175 000,00	91 080 400,00
Jumlah/Total	645 452 202,88	658 749 595,06

Lanjutan Tabel/*Continued Table 2.4.2*

Jenis Pendapatan/ <i>Kind of Revenues</i>	2018	2019 ²
(1)	(4)	(5)
1. Pendapatan Asli Daerah (PAD)/Regional Revenue	38 827 555,75	...
1.1 Pajak Daerah/ <i>Regional Tax</i>	6 268 300,94	...
1.2 Retribusi Daerah/ <i>Regional Retribution</i>	1 835 088,87	...
1.3 Hasil Perusahaan Milik Daerah dan Pengelolaan Kekayaan Daerah yang Dipisahkan/ <i>Regional-Owned Company Revenue and Separated Management of Regional Wealth</i>	2 094 787,93	...
1.4 Lain-lain PAD yang Sah/ <i>Other Regional Revenue</i>	28 629 378,00	...
2. Dana Perimbangan/Balance Funds	516 096 340,43	...
2.1 Bagi Hasil Pajak/ <i>Tax Sharing Revenue</i>		
2.2 Bagi Hasil Bukan Pajak/Sumber Daya Alam/ <i>Non-Tax Sharing Revenue/Natural Resources</i>	15 616 344,09 ¹	...
2.3 Dana Alokasi Umum/ <i>General Allocation Fund</i>	402 711 812,00	...
2.4 Dana Alokasi Khusus/ <i>Special Allocation Fund</i>	97 768 184,34	...
3. Lain-lain Pendapatan yang Sah/Other Revenue	96 365 181,82	...
3.1 Pendapatan Hibah/ <i>Grant</i>	-	...
3.2 Dana Darurat/ <i>Emergency Fund</i>	-	...
3.3 Dana Bagi Hasil Pajak dari Provinsi dan Pemerintah Daerah Lainnya/ <i>Tax Sharing Revenue from Provincial and Other Regional Governments</i>	11 753 554,82	...
3.4 Dana Penyesuaian dan Otonomi Daerah/ <i>Regional Adjustment and Autonomy Fund</i>	84 611 627,00	...
3.5 Bantuan Keuangan dari Provinsi atau Pemerintah Daerah Lainnya/ <i>Financial Assistance from Provincial or Other Regional Governments</i>	-	...
3.6 Lainnya/ <i>Others</i>	-	...
Jumlah/Total	651 289 078,00	...

Catatan/Note: ¹Data bagi hasil pajak dan bagi hasil bukan pajak tergabung dan tidak bisa dipisahkan berdasarkan sumber data/*data of Tax sharing revenue and Non-tax sharing revenue is combined and can not be separated based on data source.*

²Data tahun 2019 tidak tersedia karena belum selesai diaudit/*Data for 2019 is not available because it has not yet been audited*

Sumber/Source: Website www.djpk.kemenkeu.go.id/portal/data/apbd, diakses pada 21 April 2020/*Website www.djpk.kemenkeu.go.id/portal/data/apbd, accessed*

Tabel 2.4.3 Anggaran Belanja Pemerintah Kabupaten Kolaka Timur Menurut Jenis Jenis Belanja (ribu rupiah), 2016–2019
Table Budget Kolaka Timur Regency Government Expenditures by Kind of Expenditures (thousand rupiahs), 2016–2019

Jenis Pendapatan <i>Kind of Revenues</i>	2016	2017
(1)	(2)	(3)
1. Belanja Tidak Langsung/<i>Indirect Expenditures</i>	307 626 302,12	313 844 443,70
1.1 Belanja Pegawai/ <i>Personnel Expenditures</i>	186 940 857,12	172 523 881,20
1.2 Belanja Bunga/ <i>Interest Expenditures</i>	-	-
1.3 Belanja Subsidi/ <i>Subsidies Expenditures</i>	1 500 000,00	1 000 000,00
1.4 Belanja Hibah/ <i>Grant Expenditures</i>	4 490 000,00	4 738 800,00
1.5 Belanja Bantuan Sosial/ <i>Social Aid Expenditures</i>	267 500,00	-
1.6 Belanja Bagi Hasil/ <i>Sharing Fund Expenditure</i>	-	-
1.7 Belanja Bantuan Keuangan/ <i>Financial Aids Expenditures</i>	112 511 375,00	134 081 762,50
1.8 Belanja Tidak Terduga/ <i>Unpredicted Expenditures</i>	1 916 570,00	1 500 000,00
2. Belanja Langsung/<i>Direct Expenditures</i>	364 098 851,86	318 622 080,28
2.1 Belanja Pegawai/ <i>Personnel Expenditures</i>	21 661 849,45	7 458 142,50
2.2 Belanja Barang dan Jasa/ <i>Goods and Services Expenditures</i>	115 234 865,97	126 644 819,47
2.3 Belanja Modal/ <i>Capital Expenditure</i>	227 202 136,44	184 519 118,31
Jumlah/<i>Total</i>	671 725 153,98	632 466 523,98

Lanjutan Tabel/*Continued Table 2.4.3*

Jenis Pendapatan <i>Kind of Revenues</i>	2018	2019
(1)	(4)	(5)
1. Belanja Tidak Langsung/<i>Indirect Expenditures</i>	305 138 196,66	332 519 988,61
1.1 Belanja Pegawai/ <i>Personnel Expenditures</i>	176 148 828,26	186 934 869,93
1.2 Belanja Bunga/ <i>Interest Expenditures</i>	-	-
1.3 Belanja Subsidi/ <i>Subsidies Expenditures</i>	-	-
1.4 Belanja Hibah/ <i>Grant Expenditures</i>	2 407 000,00	2 575 000,00
1.5 Belanja Bantuan Sosial/ <i>Social Aid Expenditures</i>	-	-
1.6 Belanja Bagi Hasil/ <i>Sharing Fund Expenditure</i>	-	-
1.7 Belanja Bantuan Keuangan/ <i>Financial Aids Expenditures</i>	126 082 368,40	140 093 000,40
1.8 Belanja Tidak Terduga/ <i>Unpredicted Expenditures</i>	500 000,00	2 917 118,28
2. Belanja Langsung/<i>Direct Expenditures</i>	339 642 204,52	395 468 321,32
2.1 Belanja Pegawai/ <i>Personnel Expenditures</i>	11 013 628,05	10 281 779,14
2.2 Belanja Barang dan Jasa/ <i>Goods and Services Expenditures</i>	157 283 213,35	164 761 853,65
2.3 Belanja Modal/ <i>Capital Expenditure</i>	171 345 363,12	220 424 688,53
Jumlah/<i>Total</i>	644 780 401,19	727 988 309,93

Sumber/*Source*: Website www.djpk.kemenkeu.go.id/portal/data/apbd, diakses pada 21 April 2020/*Website www.djpk.kemenkeu.go.id/portal/data/apbd, accessed*

Tabel 2.4.4 Realisasi Belanja Pemerintah Kabupaten Kolaka Timur Menurut Jenis Jenis Belanja (ribu rupiah), 2016–2019
Table *Actual Kolaka Timur Regency Government Expenditures by Kind of Expenditures (thousand rupiahs), 2016–2019*

Jenis Pendapatan <i>Kind of Revenues</i>	2016	2017
(1)	(2)	(3)
1. Belanja Tidak Langsung/<i>Indirect Expenditures</i>	302 654 619	304 346 206
1.1 Belanja Pegawai/ <i>Personnel Expenditures</i>	178 372 000	165 091 968
1.2 Belanja Bunga/ <i>Interest Expenditures</i>	-	-
1.3 Belanja Subsidi/ <i>Subsidies Expenditures</i>	500 000	1 000 000
1.4 Belanja Hibah/ <i>Grant Expenditures</i>	5 715 921	4 217 978
1.5 Belanja Bantuan Sosial/ <i>Social Aid Expenditures</i>	267 500	-
1.6 Belanja Bagi Hasil/ <i>Sharing Fund Expenditure</i>	-	-
1.7 Belanja Bantuan Keuangan/ <i>Financial Aids Expenditures</i>	116 377 000	134 036 260
1.8 Belanja Tidak Terduga/ <i>Unpredicted Expenditures</i>	1 422 198	-
2. Belanja Langsung/<i>Direct Expenditures</i>	318 721 000	365 215 559
2.1 Belanja Pegawai/ <i>Personnel Expenditures</i>	-	-
2.2 Belanja Barang dan Jasa/ <i>Goods and Services Expenditures</i>	105 245 000	141 850 615
2.3 Belanja Modal/ <i>Capital Expenditure</i>	213 476 000	223 364 944
Jumlah/<i>Total</i>	621 375 619	669 561 765

Lanjutan Tabel/*Continued Table 2.4.4*

Jenis Pendapatan <i>Kind of Revenues</i>	2018	2019¹
(1)	(4)	(5)
1. Belanja Tidak Langsung/<i>Indirect Expenditures</i>	294 919 994	...
1.1 Belanja Pegawai/ <i>Personnel Expenditures</i>	165 580 569	...
1.2 Belanja Bunga/ <i>Interest Expenditures</i>	-	...
1.3 Belanja Subsidi/ <i>Subsidies Expenditures</i>	-	...
1.4 Belanja Hibah/ <i>Grant Expenditures</i>	2 617 885	...
1.5 Belanja Bantuan Sosial/ <i>Social Aid Expenditures</i>	-	...
1.6 Belanja Bagi Hasil/ <i>Sharing Fund Expenditure</i>	-	...
1.7 Belanja Bantuan Keuangan/ <i>Financial Aids Expenditures</i>	126 221 541	...
1.8 Belanja Tidak Terduga/ <i>Unpredicted Expenditures</i>	500 000	...
2. Belanja Langsung/<i>Direct Expenditures</i>	339 536 711	...
2.1 Belanja Pegawai/ <i>Personnel Expenditures</i>	-	...
2.2 Belanja Barang dan Jasa/ <i>Goods and Services Expenditures</i>	151 330 539	...
2.3 Belanja Modal/ <i>Capital Expenditure</i>	188 206 171	...
Jumlah/<i>Total</i>	634 456 705	...

Catatan/*Note*: ¹Data tahun 2019 tidak tersedia karena belum selesai diaudit/*Data for 2019 is not available because it has not yet been audited*

Sumber/*Source*: Website www.djpk.kemenkeu.go.id/portal/data/apbd, diakses pada 21 April 2020/*Website www.djpk.kemenkeu.go.id/portal/data/apbd, accessed*

BAB 3

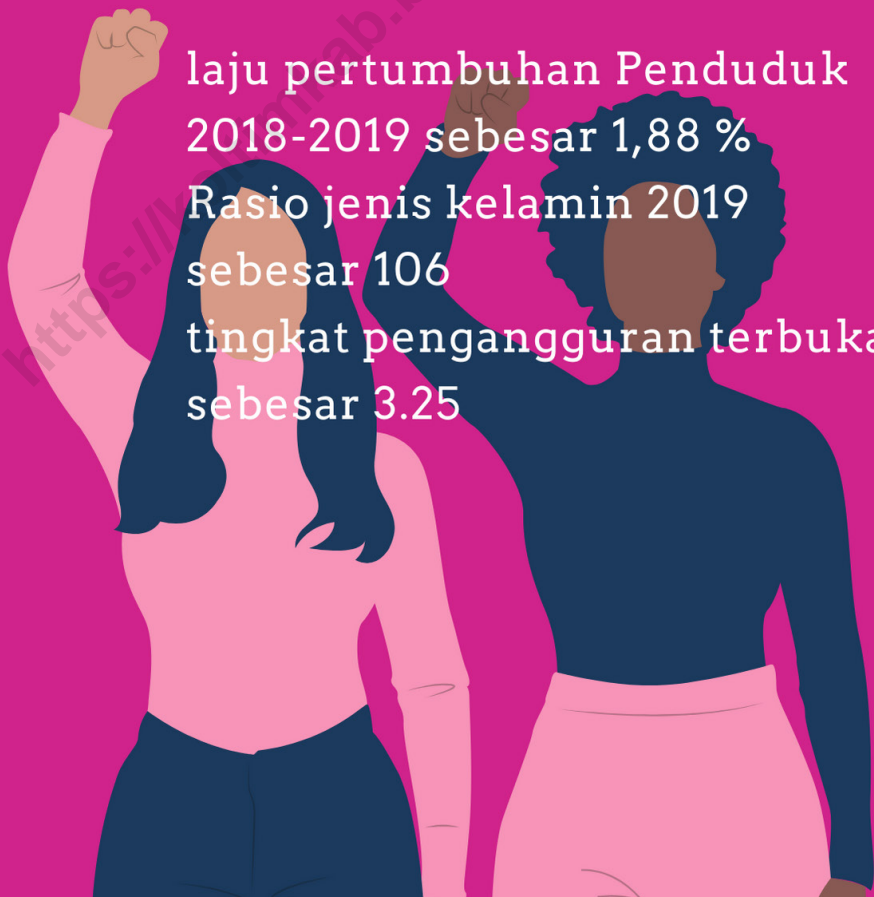
PENDUDUK DAN
KETENAGAKERJAAN
POPULATION AND EMPLOYMENT

JUMLAH PENDUDUK 2019 133.324

laju pertumbuhan Penduduk
2018-2019 sebesar 1,88 %

Rasio jenis kelamin 2019
sebesar 106

tingkat pengangguran terbuka
sebesar 3.25



PENJELASAN TEKNIS

TECHNICAL NOTES

1. Sumber utama data kependudukan adalah sensus penduduk yang dilaksanakan setiap sepuluh tahun sekali. Sensus penduduk telah dilaksanakan sebanyak enam kali sejak Indonesia merdeka, yaitu tahun 1961, 1971, 1980, 1990, 2000, dan 2010. Selain Sensus Penduduk, untuk menjembatani ketersediaan data kependudukan diantara dua periode sensus, BPS melakukan Survei Penduduk Antar Sensus (SUPAS). SUPAS telah dilakukan sebanyak lima kali, tahun 1976, 1985, 1995, 2005 dan terakhir 2015. Data kependudukan selain SP dan SUPAS adalah proyeksi penduduk.
 2. Di dalam sensus penduduk, pencacahan dilakukan terhadap seluruh penduduk yang berdomisili di wilayah teritorial Indonesia termasuk warga negara asing kecuali anggota korps diplomatik negara sahabat beserta keluarganya.
 3. Metode pengumpulan data dalam sensus dilakukan dengan wawancara antara petugas sensus dengan responden dan juga melalui e-census. Pencatatan penduduk menggunakan konsep usual residence, yaitu konsep di mana penduduk biasa bertempat tinggal. Bagi penduduk yang
1. *The main source of demographic data is population census, which is conducted every ten years. Population Census has been conducted six times since Indonesia's independence: 1961, 1971, 1980, 1990, 2000, and 2010. In addition to the Cencus, BPS also conducted Intercensal Population Survey, called SUPAS which is designed to proceed demographic data between two census. SUPAS has been conducted five times: 1976, 1985, 1995, 2005 and 2015. Besides Population Census and SUPAS, this resport also uses population projection.*
 2. *The population census enumerates all residents who domicile in the entire territory of Indonesia including foreign citizens except the diplomatic corps members and their families.*
 3. *The method of data collection in a population census involves interviewing respondents and conducting e-census. Enumeration of the population uses the concept of "usual residence", which is the concept of "places where people usually live". De jure was applied to the permanent residents,*

bertempat tinggal tetap dicacah di mana mereka biasa tinggal, sedangkan untuk penduduk yang tidak bertempat tinggal tetap dicacah di tempat di mana mereka ditemukan petugas sensus pada malam 'Hari Sensus'. Termasuk penduduk yang tidak bertempat tinggal tetap adalah tuna wisma, awak kapal berbendera Indonesia, penghuni perahu/rumah apung, masyarakat terpencil/ terasing, dan pengungsi. Bagi mereka yang mempunyai tempat tinggal tetap dan sedang bepergian ke luar wilayah lebih dari enam bulan, tidak dicacah di tempat tinggalnya, tetapi dicacah di tempat tujuannya. Untuk tahun yang tidak dilaksanakan sensus penduduk, data kependudukan diperoleh dari hasil proyeksi penduduk. Proyeksi penduduk merupakan suatu perhitungan ilmiah yang didasarkan pada asumsi dari komponen-komponen perubahan penduduk, yaitu kelahiran, kematian, dan migrasi. Proyeksi penduduk Indonesia 2010–2035 menggunakan data dasar penduduk hasil SP2010.

4. Penduduk Indonesia adalah semua orang yang berdomisili di wilayah teritorial Indonesia selama enam bulan atau lebih dan atau mereka yang berdomisili kurang dari enam bulan tetapi bertujuan menetap.

while de facto was applied to non-permanent residents. The permanent residents were enumerated in place where they normally live, the non-permanent residents were enumerated where they were found by the enumerators, on the night of 'Census Date'. The non permanent residents include homeless people, ship crew, boat people, remote area community, and internally displaced persons. Those who had permanent residence and had been travelling away from their home for six months or more were not enumerated in their permanent place, but in the place where they were during the census. For the periods where the population census is not conducted, population projection is done to estimate population during those years. The population projection is an estimate based on the demographic components, such as birth, death, and migration. Indonesia's 2010–2035 population projection used the 2010 Population Census as the base population.

4. *The population of Indonesia are all residents of the entire territory of Indonesia who have stayed for six months or longer, and those who intended to stay more than six months even though their length of stay is less than six months.*

5. Laju pertumbuhan penduduk adalah angka yang menunjukkan persentase penambahan penduduk dalam jangka waktu tertentu.
 6. Kepadatan penduduk adalah rasio banyaknya penduduk per kilometer persegi.
 7. Rasio jenis kelamin adalah perbandingan antara penduduk laki-laki dan penduduk perempuan pada suatu wilayah dan waktu tertentu. Biasanya dinyatakan dengan banyaknya penduduk laki-laki untuk 100 penduduk perempuan.
 8. Distribusi penduduk adalah pola persebaran penduduk di suatu wilayah, baik berdasarkan batas-batas geografis maupun berdasarkan batas-batas administrasi pemerintahan.
 9. Komposisi penduduk adalah pola persebaran penduduk menurut karakteristiknya, contoh: penduduk menurut kelompok umur, penduduk menurut jenis kelamin
 10. Penduduk usia kerja adalah penduduk yang berumur 15 tahun ke atas.
 11. Angkatan kerja adalah penduduk usia kerja (15 tahun ke atas) yang bekerja, punya pekerjaan namun
5. *The growth rate of population is the number that show percentage of population growth within a specified period.*
 6. *Population density is ratio of population per square kilometer.*
 7. *Sex ratio is the ratio of males population to females population in a given area and time, usually expressed as the number of males for every 100 females.*
 8. *Population distribution is the pattern of population distribution in an area, either by geographic boundaries or by government administrative boundaries.*
 9. *Population compotion is the pattern of population distribution by its characteristics, example: population by age group, population by sex*
 10. *Working age population is persons of 15 years and over.*
 11. *Labor force or economically active are persons of 15 years and over, who in the previous week were*

sementara tidak bekerja, dan pengangguran.

working, temporarily absent from work but having jobs, and unemployment.

12. Bekerja adalah kegiatan ekonomi yang dilakukan oleh seseorang dengan maksud memperoleh atau membantu memperoleh pendapatan atau keuntungan dan lamanya bekerja paling sedikit 1 jam secara terus menerus dalam seminggu yang lalu (termasuk pekerja keluarga tanpa upah yang membantu dalam suatu usaha/ kegiatan ekonomi).

12. *Working is economic activity conducted by a person and intended to earn income by doing work or helping to do work at least one hour continuously during the reference week (including unpaid family worker/s for any economic activity).*

13. Sumber utama data ketenagakerjaan adalah Survei Angkatan Kerja Nasional (Sakernas). Survei ini khusus dirancang untuk mengumpulkan informasi/data ketenagakerjaan. Pada beberapa survei sebelumnya, pengumpulan data ketenagakerjaan dipadukan dalam kegiatan lainnya, seperti survei sosial ekonomi nasional (SUSENAS), sensus penduduk (SP), dan survei penduduk antar sensus (SUPAS). Selain itu ada juga data dari Dinas Transmigrasi dan Ketenagakerjaan.

13. *he main source of employment data is National Labour Forve Survey (Sakernas). This survey is specifically designed to collect information on employment statistics. Previously, the collection of such data was integrated with other surveys, such as national socio-economic survey (Susenas), population census (SP), and intercensal population survey (SUPAS). The other source of employment data is from Service of Labor and Transmigration.*

14. Jumlah jam kerja seluruhnya adalah jumlah jam kerja yang digunakan untuk bekerja (tidak termasuk jam kerja istirahat resmi dan jam kerja yang digunakan untuk hal-hal di luar pekerjaan).

14. *Total working hours is the total hours spent by an employee to perform all jobs (excluding the time used for other activities which are not classified as work).*

15. Lapangan usaha adalah bidang kegiatan dari pekerjaan/tempat bekerja di mana seseorang bekerja. Klasifikasi lapangan usaha mengikuti Klasifikasi Baku Lapangan Usaha Indonesia (KBLI) dalam 1 digit.
16. Status pekerjaan adalah kedudukan seseorang dalam unit usaha/kegiatan dalam melakukan pekerjaan.
17. Berusaha sendiri tanpa dibantu orang lain adalah bekerja atau berusaha dengan menanggung risiko secara ekonomis, yaitu dengan tidak kembalinya ongkos produksi yang telah dikeluarkan dalam rangka usahanya tersebut, serta tidak menggunakan pekerja dibayar maupun pekerja tak dibayar, termasuk yang sifat pekerjaannya memerlukan teknologi atau keahlian khusus.
18. Berusaha dibantu buruh tidak tetap/buruh tidak dibayar adalah bekerja atau berusaha atas risiko sendiri, dan menggunakan buruh/pekerja tak dibayar dan atau buruh/pekerja tidak tetap.
19. Berusaha dibantu buruh tetap/buruh dibayar adalah berusaha atas risiko sendiri dan mempekerjakan paling sedikit satu orang buruh/pekerja tetap yang dibayar.
15. *Industry is field of a person's activity or establishment. The classification of industries follows the Indonesia Standard Industrial Classification (KBLI) in one digit.*
16. *Employment status is the status of a person at his place of work or establishment where he was employed.*
17. *Own-account worker is a person who works at his own risk without assisted by paid per mount worker or unpaid worker include technical job or skill job.*
18. *Employer assisted by temporary workers/unpaid worker is a person who works at his own risk and assisted by temporary worker/unpaid worker.*
19. *Employer assisted by permanent workers/paid workers is a person who does his business at her/his own risk at least one assisted by paid permanent worker.*

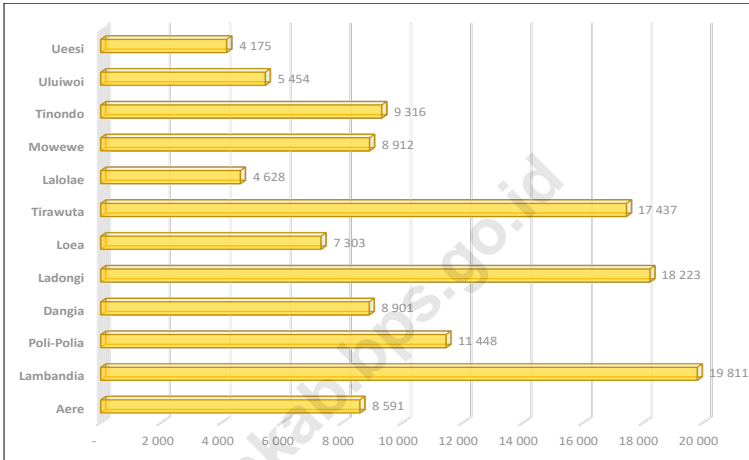
20. Buruh/karyawan/pegawai adalah seseorang yang bekerja pada orang lain atau instansi/kantor/ perusahaan secara tetap dengan menerima upah/gaji baik berupa uang maupun barang. Buruh yang tidak mempunyai majikan tetap, tidak digolongkan sebagai buruh/karyawan, tetapi sebagai pekerja bebas. Seseorang dianggap memiliki majikan tetap jika memiliki 1 (satu) majikan (orang/rumah tangga) yang sama dalam sebulan terakhir, khusus pada sektor bangunan batasannya tiga bulan. Apabila majikannya instansi/lembaga, boleh lebih dari satu.
20. *Employee is a person who work permanently for other people or institution/office/ company and gains some money/cash or goods as wage/salary. Labor who have no permanent employer is not categorized as a laborer/ worker/ employee but casual worker. A laborers in general is considered to have a permanent employer if he has the same employer during the past month, particularly for building construction sector is 3 months. If the employer is an institution, more than 1 (one) employer is allowed.*
21. Pekerja bebas adalah seseorang yang bekerja pada orang lain/ majikan/institusi yang tidak tetap (lebih dari 1 majikan dalam sebulan terakhir) di usaha pertanian baik berupa usaha rumah tangga maupun bukan usaha rumah tangga, ataupun di nonpertanian atas dasar balas jasa dengan menerima upah atau imbalan baik berupa uang maupun barang, dan baik dengan sistem pembayaran harian maupun borongan
21. *Casual employee is a person who does not work permanently for other people/employer/ institution (more than 1 employer during the last 1 month) in agricultural sector, either home industry or not home industry, or in non-agricultural sector based on remuneration paid with money or goods, and based on daily or contact payment system.*
22. Pekerja tak dibayar adalah seseorang yang bekerja membantu usaha untuk memperoleh penghasilan/ keuntungan yang dilakukan oleh salah seorang anggota rumah
22. *Unpaid worker is a person who intended to work without pay, either with money or good, in an establishment run by other members of the family, relative or neighbour.*

tangga atau bukan anggota rumah tangga tanpa mendapat upah/gaji baik berupa uang maupun barang.

<https://koltimkab.bps.go.id>

**Gambar
Figures**

3.1 Penduduk Kabupaten Kolaka Timur Menurut Kecamatan, 2019
Area Population of Kolaka Timur Regency by Subdistrict, 2019

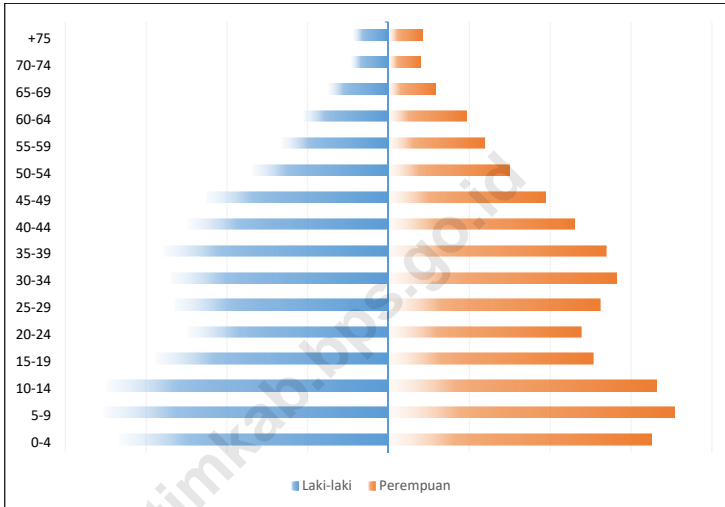


Sumber/Source : Dinas Kependudukan dan Pencatatan Sipil Kabupaten Kolaka Timur/Population and Civil Registration Agency Kolaka Timur Regency

**Gambar
Figures**

3.2

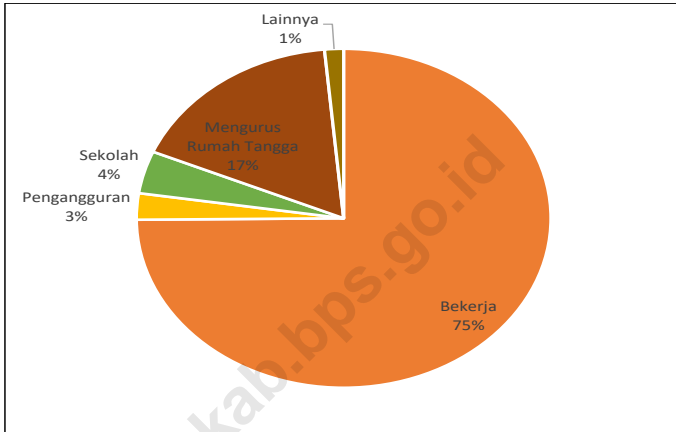
Penduduk Kabupaten Kolaka Timur Menurut Kelompok Umur, 2019
Population of Kolaka Timur Regency by Age Group, 2019



Sumber/Source : Data dari Hasil Proyeksi Penduduk Indonesia 2015–2045 (Pertengahan tahun/Juni)/Data from the result of Indonesia Population Projection 2015–2045 (mid year/June)

Gambar
Figures

3.3 Penduduk Berumur 15 Tahun Atas Menurut Jenis Kegiatan Di Kabupaten Kolaka Timur, 2019
Population 15 Years of Age and Over by Type of Activity in Kolaka Timur Regency, 2019



Sumber/Source : Survei Angkatan Kerja Nasional (Sakernas) Agustus 2019/ August National Labor Force Survey, 2019

**3.1 PENDUDUK
POPULATION**

**Tabel
Table**

3.1.1 Penduduk, Laju Pertumbuhan Penduduk per Tahun, Distribusi Persentase Penduduk, Kepadatan Penduduk, Rasio Jenis Kelamin Penduduk Menurut Kecamatan di Kabupaten Kolaka Timur, 2019
Population, Annual Population Growth Rate, Percentage Distribution of Population, Population Density, and Population Sex Ratio by Subdistrict in Kolaka Timur Regency, 2019

Kecamatan Subdistrict	Penduduk (jiwa) Population (person)	Laju Pertumbuhan Penduduk per Tahun 2018–2019 Annual Population Growth Rate (%) 2018–2019
(1)	(2)	(3)
Aere	8 591	1,58
Lambandia	19 811	2,89
Poli-Polia	11 448	2,78
Dangia	8 901	2,36
Ladongi	18 223	0,14
Loea	7 303	8,13
Tirawuta	17 437	0,63
Lalolae	4 628	(1,07)
Mowewe	8 912	(3,15)
Tinondo	9 316	(0,46)
Uluwoi	5 454	(8,40)
Ueesi	4 175	3,73
Kolaka Timur	124 199	0,94
Hasil Proyeksi ¹ /Projection Result	133 324	1,88

Lanjutan Tabel/Continued Table 3.1.1

Kecamatan Subdistrict	Persentase Penduduk Percentage of Total Population	Kepadatan Penduduk per km ² Population Density per sq.km
(1)	(7)	(8)
Aere	6,92	62
Lambandia	15,95	175
Poli-Polia	9,22	86
Dangia	7,17	52
Ladongi	14,67	148
Loea	5,88	68
Tirawuta	14,04	84
Lalolae	3,73	61
Mowewe	7,18	57
Tinondo	7,50	36
Uluwoi	4,39	8
Ueesi	3,36	3
Kolaka Timur	100,00	34
Hasil Proyeksi ¹ /Projection Result	100,00	37

Lanjutan Tabel/*Continued Table 3.1.1*

Kecamatan Subdistrict	Rasio Jenis Kelamin Population Sex Ratio
(1)	(11)
Aere	109
Lambandia	106
Poli-Polia	107
Dangia	105
Ladongi	103
Loea	104
Tirawuta	103
Lalolae	107
Mowewe	101
Tinondo	108
Uluwoi	106
Ueesi	116
Kolaka Timur	105
Hasil Proyeksi ¹ /Projection Result	106

Catatan/Note: ¹ Data dari Hasil Proyeksi Penduduk Indonesia 2015–2045 (Pertengahan tahun/Juni)/Data from the result of Indonesia Population Projection 2015–2045 (mid year/June)

Sumber/Source: Dinas Kependudukan dan Pencatatan Sipil Kabupaten Kolaka Timur/Population and Civil Registration Agency Kolaka Timur Regency

Tabel 3.1.2 **Jumlah Penduduk Menurut Jenis Kelamin dan Kecamatan di Kabupaten Kolaka Timur, 2019**
Table 3.1.2 **Population by Sex and Subdistrict in Kolaka Timur Regency, 2019**

Kecamatan Subdistrict	Laki-Laki Male	Perempuan Female	Jumlah Total
(1)	(2)	(3)	(4)
Aere	4,478	4,113	8,591
Lambandia	10,197	9,614	19,811
Poli-Polia	5,924	5,524	11,448
Dangia	4,565	4,336	8,901
Ladongi	9,248	8,975	18,223
Loea	3,730	3,573	7,303
Tirawuta	8,840	8,597	17,437
Lalolae	2,391	2,237	4,628
Mowewe	4,476	4,436	8,912
Tinondo	4,835	4,481	9,316
Uluwioi	2,806	2,648	5,454
Ueesi	2,240	1,935	4,175
Kolaka Timur	63,730	60,469	124,199

Sumber/Source: Data dari Hasil Proyeksi Penduduk Indonesia 2015–2045 (Pertengahan tahun/Juni)/Data from the result of Indonesia Population Projection 2015–2045 (mid year/June)

Tabel
Table

3.1.3 Jumlah Penduduk Menurut Kelompok Umur dan Jenis Kelamin di Kabupaten Kolaka Timur, 2019
Number of Populations by Age Group and Sex in Kolaka Timur Regency, 2019

Kelompok Umur Age Group	Laki-Laki Male	Perempuan Female	Jumlah Total
(1)	(2)	(3)	(4)
0-4	6,659	6,513	13,172
5-9	7,057	7,074	14,131
10-14	6,965	6,625	13,590
15-19	5,771	5,066	10,837
20-24	4,969	4,761	9,730
25-29	5,293	5,245	10,538
30-34	5,379	5,638	11,017
35-39	5,556	5,397	10,953
40-44	4,977	4,606	9,583
45-49	4,508	3,869	8,377
50-54	3,363	2,992	6,355
55-59	2,650	2,375	5,025
60-64	2,092	1,917	4,009
65-69	1,474	1,160	2,634
70-74	910	771	1,681
+75	861	831	1,692
Kolaka Timur	68,484	64,840	133,324

Sumber/Source: Data dari Hasil Proyeksi Penduduk Indonesia 2015–2045 (Pertengahan tahun/Juni)/Data from the result of Indonesia Population Projection 2015–2045 (mid year/June)

3.2 KETENAGAKERJAAN EMPLOYMENT

Tabel
Table 3.2.1 Jumlah Penduduk Berumur 15 Tahun Keatas Menurut Jenis Kegiatan Selama Seminggu yang Lalu dan Jenis Kelamin di Kabupaten Kolaka Timur, 2019
Population Aged 15 Years and Over by Type of Activity During The Previous Week and Sex in Kolaka Timur Regency, 2019

Kegiatan Utama <i>Main Activity</i>	Jenis Kelamin/ <i>Sex</i>		Jumlah <i>Total</i>
	Laki-Laki <i>Male</i>	Perempuan <i>Female</i>	
(1)	(2)	(3)	(4)
Angkatan Kerja <i>Economically Active</i>	63,998	39,291	103,289
Bekerja/ <i>Working</i>	61,812	38,125	99,937
Pengangguran Terbuka/ <i>Unemployment</i>	2,186	1,166	3,352
Bukan Angkatan Kerja <i>Economically Inactive</i>	5,451	24,752	30,203
Sekolah/ <i>School</i>	2,167	3,238	5,405
Mengurus Rumah Tangga/ <i>Taking Care of Household</i>	2,086	20,740	22,826
Lainnya/ <i>Others</i>	1,198	774	1,972
Jumlah/ <i>Total</i>	69,449	64,043	133,492
Tingkat Partisipasi Angkatan Kerja/ <i>Economically Active Participation Rate</i>	92.15	61.35	77.37
Tingkat Pengangguran Terbuka/ <i>Unemployment Rate</i>	3.42	2.97	3.25

Sumber/Source: BPS, Survei Angkatan Kerja Nasional (Sakernas) Agustus/BPS-Statistics Indonesia, August National Labor Force Survey

Tabel 3.2.2 Penduduk Berumur 15 Tahun ke Atas Menurut Pendidikan Tertinggi yang Ditamatkan dan Jenis Kegiatan Selama Seminggu yang Lalu di Kabupaten Kolaka Timur, 2019
Population 15 Years of Age and Over by Educational Attainment and Type of Activity During the Previous Week in Kolaka Timur Regency, 2019

Pendidikan Tertinggi yang Ditamatkan ¹ Educational Attainment ¹	Angkatan Kerja/Economically Active			Persentase Bekerja terhadap Angkatan Kerja Percentage of Working to Economically Active
	Bekerja Working	Pengangguran ² Unemployment ²	Jumlah Angkatan Kerja Total of Economically Active	
(1)	(2)	(3)	(4)	(5)
0	39783	473	40256	98,83
1	18875	198	19073	98,96
2	28337	2409	30746	92,16
3	12942	272	13214	97,94
Jumlah/Total	99937	3352	103289	96,75

Lanjutan Tabel/Continued Table 3.2.2

Pendidikan Tertinggi yang Ditamatkan ¹ <i>Educational Attainment¹</i>	Bukan Angkatan Kerja <i>Not Economically Active</i>	Jumlah Total	Persentase Angkatan Kerja terhadap Penduduk Usia Kerja <i>Percentage of Economically Active to Working Age Population</i>
(1)	(6)	(7)	(8)
0
1
2
3
Jumlah/Total	30203	133492	77,37

- Catatan/Note:
- ¹ 0. ≤ Sekolah Dasar (SD)/≤ *Primary School*
 1. Sekolah Menengah Pertama/*Junior High School*
 2. Sekolah Menengah Atas/*Senior High School*
 3. Perguruan Tinggi/*Collage*
- ² 1. Mencari pekerjaan/*Looking for work*
 2. Mempersiapkan usaha/*Establishing a new business/firm*
 3. Merasa tidak mungkin mendapat pekerjaan/*Hopeless of job*
 4. Sudah punya pekerjaan tetapi belum mulai bekerja/*Have a job in future start*

Sumber/Source: BPS, Survei Angkatan Kerja Nasional (Sakernas) Agustus/BPS-Statistics Indonesia, August National Labor Force Survey

Tabel 3.2.3 Penduduk Berumur 15 Tahun Ke Atas yang Bekerja Selama Seminggu yang Lalu Menurut Status Pekerjaan Utama dan Jenis Kelamin di Kabupaten Kolaka Timur, 2019
Population 15 Years of Age and Over who Worked During The Previous Week by Main Employment Status and Sex in Kolaka Timur Regency, 2019

Status Pekerjaan Utama Main Employment Status	Laki-Laki Male	Perempuan Female	Jumlah Total
(1)	(2)	(3)	(4)
Berusaha sendiri <i>Own account worker</i>	12630	3889	16519
Berusaha dibantu buruh tidak tetap/buruh tidak dibayar <i>Employer assisted by temporary worker/unpaid worker</i>	20971	6344	27315
Berusaha dibantu buruh tetap/buruh dibayar <i>Employer assisted by permanent worker/paid worker</i>	1597	844	2441
Buruh/Karyawan/Pegawai/ <i>Employee</i>	15218	10205	25423
Pekerja bebas <i>Casual worker</i>	3528	1078	4606
Pekerja keluarga/tak dibayar <i>Family worker/unpaid worker</i>	7868	15765	23633
Jumlah/Total	61812	38125	99937

Sumber/Source: BPS, Survei Angkatan Kerja Nasional (Sakernas) Agustus/BPS-Statistics Indonesia, August National Labor Force Survey

Tabel 3.2.4 **Penduduk Berumur 15 Tahun Yang Bekerja Menurut Lapangan Usaha dan Jenis Kelamin di Kabupaten Kolaka Timur, 2019**
Population Age 15 Years Over who Working by Main Industry And Sex in Kolaka Timur Regency, 2019

	Lapangan Pekerjaan <i>Main Industry</i>	Jenis Kelamin/ <i>Sex</i>		Jumlah <i>Total</i>
		Laki-Laki <i>Male</i>	Perempuan <i>Female</i>	
	(1)	(2)	(3)	(4)
1	Pertanian / <i>Agriculture</i>	30,997	12,056	43,053
2	Manufaktur / <i>Manufacture</i>	8,344	2,360	10,704
3	Jasa / <i>Service</i>	22,471	23,709	46,180
	Jumlah/ <i>Total</i>	61,812	38,125	99,937

Sumber/Source: Survei Angkatan Kerja Nasional (Sakernas) Agustus 2019/ *August National Labor Force Survey, 2019*

BAB 4

SOSIAL DAN KESEJAHTERAAN RAKYAT SOCIAL AND WELFARE



Jumlah Sekolah 2019
TK/RA : 121
SD/MI : 149
SMP/MTS : 58
SMA/SMK/MA : 29

Persentase
Penduduk
Miskin Tahun
2019 sebesar
13,71 %



PENJELASAN TEKNIS**TECHNICAL NOTES**

- | | |
|--|---|
| <p>1. Tidak/belum pernah sekolah adalah mereka yang tidak pernah atau belum pernah terdaftar dan tidak pernah atau belum pernah aktif mengikuti pendidikan di suatu jenjang pendidikan formal. Termasuk juga yang tamat/belum tamat taman kanak-kanak tetapi tidak melanjutkan ke sekolah dasar.</p> | <p>1. <i>Not/never attending school is someone who has never attended or never been registered in a formal education, such as primary, secondary, and tertiary education. Those who just completed kindergarten are considered as never attended school.</i></p> |
| <p>2. Masih bersekolah adalah mereka yang terdaftar dan aktif mengikuti pendidikan formal dan nonformal (Paket A, B, atau C), baik pendidikan dasar, menengah maupun pendidikan tinggi. Bagi mahasiswa yang sedang cuti dianggap masih bersekolah.</p> | <p>2. <i>Attending school is someone who is currently attending primary, secondary, or tertiary education, including package A, package B, or package C. College student who postpones his/her study is considered as attending school.</i></p> |
| <p>3. Tidak bersekolah lagi adalah mereka yang pernah terdaftar dan aktif mengikuti pendidikan di suatu jenjang pendidikan formal dan nonformal (Paket A, B, atau C), tetapi pada saat pencacahan tidak lagi terdaftar dan tidak aktif mengikuti pendidikan.</p> | <p>3. <i>Not attending school anymore is someone who had enrolled and participated in formal and non-formal education in the past including package A, package B, or package C, but currently does not attend school.</i></p> |
| <p>4. Tamat sekolah adalah menyelesaikan pelajaran yang ditandai dengan lulus ujian akhir pada kelas atau tingkat terakhir suatu jenjang pendidikan di sekolah negeri maupun swasta dengan mendapatkan tanda tamat belajar/ijazah. Seseorang yang belum mengikuti pelajaran</p> | <p>4. <i>Completed particular level of education is someone who has completed particular level of education in private or public school and accepting graduation certificate. Someone who has never attended the highest grade but passed the final exam is considered as completed particular level of</i></p> |

pada kelas tertinggi tetapi telah mengikuti ujian akhir dan lulus dianggap tamat sekolah.

5. Dapat membaca dan menulis artinya dapat membaca dan menulis kata-kata/kalimat sederhana dengan suatu aksara tertentu.
6. Jalur Pendidikan di Indonesia terdiri atas 1) pendidikan formal, 2) pendidikan nonformal, dan 3) pendidikan informal yang ketiganya dapat saling melengkapi dan memperkaya (Undang-Undang No. 20 Tahun 2013 tentang Sistem Pendidikan Nasional).
7. Jenjang Pendidikan Formal terdiri atas pendidikan dasar, pendidikan menengah, dan pendidikan tinggi. Jenis pendidikan yang diajarkan mencakup pendidikan umum, kejuruan, akademik, profesi, vokasi, keagamaan, dan khusus.
 - a. Pendidikan Dasar berbentuk Sekolah Dasar (SD) dan Madrasah Ibtidaiyah (MI) atau bentuk lain yang sederajat serta Sekolah Menengah Pertama (SMP) dan Madrasah Tsanawiyah (MTs), atau bentuk lain yang sederajat.
 - b. Pendidikan Menengah berbentuk Sekolah Menengah Atas (SMA), Madrasah Aliyah (MA), Sekolah Menengah

education.

5. *Able to read and write is the ability to read and write at least a simple sentence in any letter of alphabets.*
6. *The Education System in Indonesia consists of 1) a formal education, 2) non-formal education, and 3) informal education that all three can be complementary and enriching (Law No. 20 Year 2013 about The National Education System).*
7. *The Formal Education Level consists of primary education, secondary education, and high education. The kind of education that taught consists of general education, vocational, academic, professional, religious, and specific education.*
 - a. *The Primary Education consists of Elementary School and Islamic Elementary School or other equivalent forms and Junior High School and MTs, or other equivalent forms.*
 - b. *The Secondary Education consists of the senior high school, MA, Vocational School, and Vocational Madrasah Aliyah, or other equivalent forms.*
 - c. *The High Education consists of the education level after*

- Kejuruan (SMK), dan Madrasah Aliyah Kejuruan (MAK), atau bentuk lain yang sederajat.
- c. Pendidikan Tinggi merupakan jenjang pendidikan setelah pendidikan menengah yang mencakup program pendidikan diploma, sarjana, magister, spesialis, dan doktor yang diselenggarakan oleh perguruan tinggi. Perguruan tinggi dapat berbentuk akademi, politeknik, sekolah tinggi, institut, atau universitas.
8. Rumah Sakit adalah tempat pemeriksaan dan perawatan kesehatan, biasanya berada di bawah pengawasan dokter/tenaga medis, yang melayani penderita yang sakit untuk berobat rawat jalan atau rawat inap.
8. *Hospital is a place for health check, usually controlled/supervised by doctors/medical personnel to serve the ill patients to get outpatient or inpatient treatment services.*
9. Rumah Sakit Bersalin adalah rumah sakit khusus untuk persalinan, dilengkapi pelayanan spesialis pemeriksaan kehamilan, persalinan, rawat inap dan rawat jalan ibu dan anak yang berada di bawah pengawasan dokter spesialis kandungan.
9. *Maternity Hospital is a specialized hospital for childbirth, has specialist inspection service to pregnancy, childbirth, hospitalization and outpatient for mothers and children that is under the supervision of an obstetrician.*
10. Rumah Bersalin adalah sarana pelayanan kesehatan dengan izin sebagai rumah bersalin, dilengkapi pelayanan pemeriksaan kehamilan, persalinan serta pemeriksaan ibu dan anak yang berada di bawah
10. *Maternity House is health care facility with a license as a maternity house, equipped with prenatal care, childbirth and examination of mothers and children which is under the supervision of a senior midwife.*

pengawasan bidan senior.

11. Poliklinik adalah sarana kesehatan yang dipakai untuk pelayanan berobat jalan, biasanya berada di bawah pengawasan dokter/tenaga medis.
 12. Puskesmas (Pusat Kesehatan Masyarakat) adalah unit pelaksana teknis dinas kesehatan kabupaten/ kota yang mempunyai fungsi utama sebagai penyelenggara pelayanan kesehatan tingkat pertama. Wilayah kerja puskesmas maksimal adalah satu kecamatan dan untuk dapat menjangkau wilayah kerjanya, puskesmas mempunyai jaringan pelayanan yang meliputi unit Puskesmas Pembantu (Pustu), unit Puskesmas Keliling (Puskel), dan unit bidan desa/komunitas (Peraturan Menteri Kesehatan RI No. 75 Tahun 2014 Tentang Pusat Kesehatan Masyarakat).
 13. Apotek adalah suatu tempat tertentu yang digunakan untuk melakukan pekerjaan kefarmasian, dan penyaluran/ penjualan obat atau bahan farmasi dan perbekalan kesehatan lainnya kepada masyarakat yang dikelola oleh tenaga apoteker (Peraturan Menteri Kesehatan RI No. 1332 Tahun 2002 Tentang Perubahan Atas Peraturan Menteri Kesehatan RI No. 922/MENKES/PER/X/1993
11. *Polyclinic is a health facility in which to get outpatient services, usually under the control of doctor/ medical personnel.*
 12. *Public Health Center is technical implementation unit of regency health department that have the primary function as a first-level health care providers. The working area standard of public health center is one Subdistrict and to reach their working areas, public health centers have a service network covering subsidiary of public health center, mobile public health center units, and midwife units (Regulation of the Minister of Health of Indonesia Number 75 Year 2014 about Public Health Center).*
 13. *Pharmacy is a specific place that is used for pharmaceutical jobs, and distribution/sale of drugs/ pharmaceuticals and other medical supplies to people that are administered by trained pharmacist (Regulation of the Minister of Health of Indonesia Number 1332 Year 2002 about the Changes of Regulation of the Minister of Health of Indonesia Number 922/MENKES/PER/X/1993 about Pro-vision and*

Tentang Ketentuan dan Tata Cara Pemberian Izin Apotek).

Procedures for Administration of Licensed Pharmacies).

14. Imunisasi adalah memasukkan kuman atau racun penyakit tertentu yang sudah dilemahkan (vaksin) ke dalam tubuh dengan cara disuntik atau diminum (diteteskan dalam mulut) dengan maksud agar terjadi kekebalan tubuh terhadap penyakit tersebut.
 15. BCG (*Bacillus Calmette Guerin*) merupakan vaaksinasi untuk mencegah penyakit TBC, diberikan pada bayi baru lahir atau anak, dengan suntikan pada kulit pangkal lengan atas. Bekas suntikan kemudian akan membentuk tonjolan kecil jaringan parut pada kulit lengan atas. Suntikan BCG diberikan kepada anak sebanyak 1.
 16. DPT (*Difteri, Pertusis, Tetanus*) merupakan vaksin untuk mencegah penyakit Difteri, Pertusis, dan Tetanus yang diberikan pada bayi berumur 3 bulan ke atas, dengan suntikan pada paha, diulang 1 bulan dan 2 bulan kemudian, sehingga suntikan inumisasi DPT lengkap pada balita berjumlah 3 kali (kadang-kadang selang waktu antar suntikan bisa lebih dari 1 bulan)
 17. Angka keberhasilan pengobatan
14. *Immunization is putting enervated microbe of a certain disease into human body by injection or drinking (dropping into mouth) to make the body immune to that disease.*
 15. *BCG (Bacillus Calmette Guerin) is a vaccine to prevent TBC disease, given to newborns or children, by injection at the base of the skin of the upper arm. Injection site will form little bumps of scar tissue in the skin of the upper arm. BCG injections given to children 1 times.*
 16. *DPT (Diphtheria, Pertussis, Tetanus) is a vaccine to prevent the diphtheria, pertussis, and tetanus disease, given to infants aged 3 months and above, with a shot in the thigh, repeated one month and two months later, so that the complete DPT immunization shots at toddler totaling 3 times (sometimes the time interval between injections can be more than 1 month)*
 17. *The treatment success rate for*

tuberkulosis smear positive/Basil Tahan Asam (BTA) positif adalah proporsi (dinyatakan sebagai persentase) kasus TB BTA positif yang terdaftar di bawah program pengendalian TB nasional pada tahun tertentu yang dinyatakan berhasil menyelesaikan pengobatan. Dengan atau tanpa bukti bakteriologi keberhasilan (“sembuh” dan “menyelesaikan pengobatan” masing-masing).

new pulmonary smear-positive tuberculosis cases is the proportion (expressed as a percentage) of new smear-positive tuberculosis cases registered under a national tuberculosis control programme in a given year that successfully completed treatment. With or without bacteriological evidence of success (“cured” and “treatment completed” respectively).

18. Kasus kumulatif AIDS adalah kumulatif kasus AIDS sampai dengan referensi waktu tertentu.

18. Cumulative AIDS case is cumulative AIDS cases with reference to a particular time.

19. Peristiwa tindak pidana yang dilaporkan ialah setiap peristiwa yang diterima kepolisian dari laporan masyarakat, atau peristiwa dimana pelakunya tertangkap tangan oleh kepolisian.

19. Reported crime incidence includes all criminal cases reported and received by police office, and all crimes caught by police.

20. Jumlah tindak pidana menggambarkan jumlah kasus tindak pidana yang terjadi pada kurun waktu tertentu.

20. Crime total refers to the number of criminal cases occurring during a given period.

21. Persentase penyelesaian peristiwa tindak pidana menyatakan persentase penyelesaian tindak pidana oleh polisi. Suatu tindak pidana dinyatakan sebagai kasus yang selesai di tingkat kepolisian, apabila:

21. Crime clearance rate refers to percentage of crime clearance by police. A criminal case is categorized as a cleared case by police, if:

1. berkas perkaranya sudah siap untuk diserahkan atau telah

- 1. All documents are ready to submit or already submitted to justice court;*
- 2. In the case of attense that warrants complaint, the complaint was withdraw within*

- diserahkan kepada kejaksaan;
2. dalam hal delik aduan, pengaduannya dicabut dalam tenggang waktu yang telah ditentukan menurut undang-undang;
 3. telah diselesaikan oleh kepolisian berdasarkan azas plichtmatigheid (kewajiban berdasarkan kewenangan hukum);
 4. kasus yang dimaksud tidak termasuk kompetensi kepolisian
 5. tersangka meninggal dunia;
 6. kasus kadaluwarsa.
22. Untuk mengukur kemiskinan, BPS menggunakan konsep kemampuan memenuhi kebutuhan dasar (basic needs approach). Dengan pendekatan ini, kemiskinan dipandang sebagai ketidakmampuan dari sisi ekonomi untuk memenuhi kebutuhan dasar makanan dan bukan makanan yang diukur dari sisi pengeluaran. Metode yang digunakan adalah menghitung Garis Kemiskinan (GK), yang terdiri dari dua komponen yaitu Garis Kemiskinan Makanan (GKM) dan Garis Kemiskinan Non-Makanan (GKNM). Penghitungan Garis Kemiskinan dilakukan secara terpisah untuk daerah perkotaan dan perdesaan.
23. Penduduk miskin adalah penduduk yang memiliki rata-rata
- a given period state in the law;*
3. *The case was cleared by police based on the principle of plichtmatigheid (obligation on the basis of law outhority);*
 4. *The case was not the responsibility of police office;*
 5. *The suspect died;*
 6. *The case was out of date.*
22. *To measure poverty, BPS-Statistics Indonesia has used the concept of basic needs approach. Therefore, poverty is viewed as economic inability to fulfill food and non-food basic needs which are measured by consumption/expenditure. The method used is calculating poverty line, which consists of two components that are Food Poverty Line (FPL) and Non-Food Poverty Line (NFPL). The poverty line was calculated separately for urban and rural areas.*
23. *A person whose expenditure per capita per month is below the*

pengeluaran per kapita per bulan di bawah Garis Kemiskinan.

poverty line is considered to be poor.

24. Garis Kemiskinan Makanan (GKM) merupakan nilai pengeluaran kebutuhan minimum makanan yang disetarakan dengan 2.100 kkalori per kapita per hari. Garis Kemiskinan Non-Makanan (GKNM) adalah kebutuhan minimum untuk perumahan, sandang, pendidikan, kesehatan, dan kebutuhan dasar lainnya.

24. *The Food Poverty Line refers to the daily minimum requirement of 2,100 kcal per capita per day. The Non-Food Poverty Line refers to the minimum requirement for household necessities for clothing, education, health, and other basic individual needs.*

25. Ukuran Kemiskinan

25. *Poverty Measures*

- a. Head Count Index (HCI-P0) adalah persentase penduduk miskin yang berada di bawah Garis Kemiskinan (GK).
- b. Indeks Kedalaman Kemiskinan (Poverty Gap Index-P1) merupakan ukuran rata-rata kesenjangan pengeluaran masing-masing penduduk miskin terhadap garis kemiskinan. Semakin tinggi nilai indeks, semakin jauh rata-rata pengeluaran penduduk dari garis kemiskinan.
- c. Indeks Keparahan Kemiskinan (Poverty Severity Index-P2) memberikan gambaran mengenai penyebaran pengeluaran di antara penduduk miskin. Semakin tinggi nilai indeks, semakin tinggi ketimpangan pengeluaran di antara penduduk miskin.

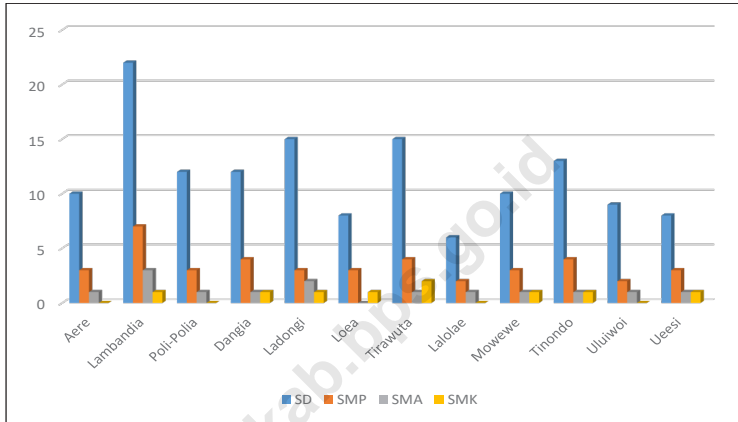
- a. *Head Count Index (HCI-P0) simply measures the percentage of the population that is counted as poor, often denoted by P0.*
- b. *Poverty Gap Index-P1 measures the extent to which individuals fall below the poverty line (the poverty gaps) as a proportion of the poverty line. Higher value of the index shows that the gap between average expenditure of the poor and the poverty line is wider.*
- c. *Poverty Severity Index-P2 describes inequality among the poor. This is simply a weighted sum of poverty gaps (as a proportion of the poverty line), where the weights are the proportionate poverty gaps themselves. Hence, by squaring the poverty gap index, the measure implicitly puts more weight on observations that fall well below the poverty line.*

Higher value of the index shows that inequality among the poor is higher.

26. Indeks Pembangunan Manusia (IPM) menjelaskan bagaimana penduduk dapat mengakses hasil pembangunan dalam memperoleh pendapatan, kesehatan, pendidikan dan sebagainya. in diperkenalkan oleh UNDP pada tahun 1990 dan dipublikasikan secara berkala dalam laporan tahunan Human Development Report (HDR). IPM dibentuk oleh 3 (tiga) dimensi dasar: Umur panjang dan hidup sehat; pengetahuan; dan standar hidup layak.
26. *The Human Development Index (HDI) explains how people can access development results in obtaining income, health, education and so forth. HDI was introduced by United Nations Development Programme (UNDP) in 1990 and published periodically in the annual report of the Human Development Report. HDI was formed by three basic dimensions: a long and healthy life; knowledge; and a decent standard of living.*

**Gambar
Figures**

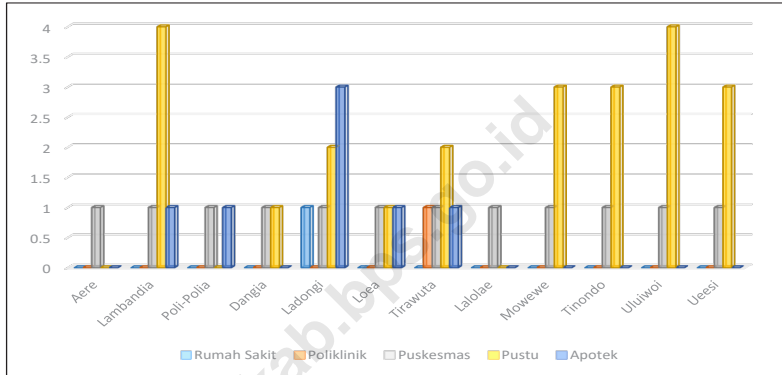
4.1 Jumlah Sekolah Menurut Jenjang Pendidikan dan Kecamatan, 2019/2020
Number of School by Education Level and Subdistrict, 2019/2020



Sumber/Source : Kementerian Pendidikan dan Kebudayaan, Sistem Data Pokok Pendidikan, data semester ganjil/
Ministry of Educations and Culture, Basic Education Data System, odd semester

**Gambar
Figures**

**4.2 Jumlah Desa/Kelurahan yang Memiliki Sarana Kesehatan Menurut Kecamatan di Kabupaten Kolaka Timur, 2019
Number of Villages Having Health Facilities by Subdistrict in Kolaka Timur Regency, 2019**



Sumber/Source : BPS, Pendataan Potensi Desa/BPS-Statistics, Village Potential Data Collection

4.1 PENDIDIKAN EDUCATION

Tabel
Table

4.1.1 Jumlah Sekolah, Guru, dan Murid Taman Kanak-Kanak (TK) di Bawah Kementerian Pendidikan dan Kebudayaan Menurut Kecamatan di Kabupaten Kolaka Timur, 2018/2019 dan 2019/2020
Number of Schools, Teachers, and Pupils in Kindergarten Under The Ministry of Education and Culture by Subdistrict in Kolaka Timur Regency, 2018/2019 dan 2019/2020

Kecamatan Subdistrict	Sekolah/Schools					
	Negeri/Public		Swasta/Private		Jumlah/Total	
	2018/2019	2019/2020	2018/2019	2019/2020	2018/2019	2019/2020
(1)	(2)	(3)	(4)	(5)	(6)	(7)
Aere	1	1	8	9	9	10
Lambandia	1	1	22	17	23	18
Poli-Polia	1	1	11	10	12	11
Dangia	1	1	10	9	11	10
Ladongi	1	1	12	8	13	9
Loea	1	1	4	3	5	4
Tirawuta	2	2	14	15	16	17
Lalolae	1	1	3	3	4	4
Mowewe	1	1	7	9	8	10
Tinondo	1	1	4	6	5	7
Uluiwoi	1	1	3	2	4	3
Ueesi	1	1	3	3	4	4
Kolaka Timur	13	13	101	94	114	107

Lanjutan Tabel/*Continued Table* 4.1.1

Kecamatan Subdistrict	Guru ¹ /Teachers ¹					
	Negeri/Public		Swasta/Private		Jumlah/Total	
	2018/2019	2019/2020	2018/2019	2019/2020	2018/2019	2019/2020
(1)	(2)	(3)	(4)	(5)	(6)	(7)
Aere	4	4	23	26	27	30
Lambandia	7	8	64	55	71	63
Poli-Polia	6	4	31	25	37	29
Dangia	6	6	25	17	31	23
Ladongi	7	8	42	29	49	37
Loea	4	5	13	11	17	16
Tirawuta	10	10	42	37	52	47
Lalolae	3	3	10	9	13	12
Mowewe	6	6	26	17	32	23
Tinondo	3	3	11	11	14	14
Uluwioi	4	4	11	7	15	11
Ueesi	3	4	10	4	13	8
Kolaka Timur	63	65	308	248	371	313

Lanjutan Tabel/*Continued Table 4.1.1*

Kecamatan Subdistrict	Murid/Students					
	Negeri/Public		Swasta/Private		Jumlah/Total	
	2018/2019	2019/2020	2018/2019	2019/2020	2018/2019	2019/2020
(1)	(2)	(3)	(4)	(5)	(6)	(7)
Aere	4	4	23	26	27	30
Lambandia	7	8	64	55	71	63
Poli-Polia	6	4	31	25	37	29
Dangia	6	6	25	17	31	23
Ladongi	7	8	42	29	49	37
Loea	4	5	13	11	17	16
Tirawuta	10	10	42	37	52	47
Lalolae	3	3	10	9	13	12
Mowewe	6	6	26	17	32	23
Tinondo	3	3	11	11	14	14
Uluiwoi	4	4	11	7	15	11
Ueesi	3	4	10	4	13	8
Kolaka Timur	63	65	308	248	371	313

Catatan/Note: ¹ Jumlah guru termasuk kepala sekolah dan guru/*The total of teachers including headmaster and teacher*

Sumber/Source: Kementerian Pendidikan dan Kebudayaan, Sistem Data Pokok Pendidikan, data semester ganjil/ *Ministry of Educations and Culture, Basic Education Data System, odd semester*

Tabel
Table 4.1.2

Jumlah Sekolah, Guru, dan Murid Raudatul Athfal (RA) di Bawah Kementerian Agama Menurut Kecamatan di Kabupaten Kolaka Timur, 2018/2019 dan 2019/2020
Number of Schools, Teachers, and Pupils in Raudatul Athfal (RA) Under The Ministry of Religious Affairs by Subdistrict in Kolaka Timur Regency, 2018/2019 dan 2019/2020

Kecamatan Subdistrict	Sekolah/Schools		Guru/Teachers		Murid/Pupils	
	2018/2019	2019/2020	2018/2019	2019/2020	2018/2019	2019/2020
(1)	(2)	(3)	(4)	(5)	(6)	(7)
Aere	...	-	...	-	...	-
Lambandia	...	1	...	2	...	40
Poli-Polia	...	3	...	7	...	81
Dangia	...	-	...	-	...	-
Ladongi	...	2	...	6	...	76
Loea	...	-	...	-	...	-
Tirawuta	...	-	...	-	...	-
Lalolae	...	1	...	2	...	12
Mowewe	...	-	...	-	...	-
Tinondo	...	-	...	-	...	-
Uluwui	...	-	...	-	...	-
Ueesi	...	-	...	-	...	-
Kolaka Timur	...	7	...	17	...	209

Catatan/Note: Seluruh Raudatul Athfal (RA) berstatus swasta/ All Raudatul Athfal (RA) are private

Sumber/Source: 2018/2019 - Kementerian Agama, EMIS, data semester genap laporan sampai dengan 30 Juni 2019/ Ministry of Religious Affairs, EMIS, even semester report data up to 30th June 2019

2019/2020 - Kementerian Agama, EMIS, data semester ganjillaporan sampai dengan 15 Maret 2020/ Ministry of Religious Affairs, EMIS, odd semester report data up to March 15th, 2020

Tabel 4.1.3 **Jumlah Sekolah, Guru, dan Murid Sekolah Dasar (SD) di Bawah Kementerian Pendidikan dan Kebudayaan Menurut Kecamatan di Kabupaten Kolaka Timur, 2018/2019 dan 2019/2020**
Number of Schools, Teachers, and Pupils in Primary Schools Under The Ministry of Education and Culture by Subdistrict in Kolaka Timur Regency, 2018/2019 dan 2019/2020

Kecamatan Subdistrict	Sekolah/Schools					
	Negeri/Public		Swasta/Private		Jumlah/Total	
	2018/2019	2019/2020	2018/2019	2019/2020	2018/2019	2019/2020
(1)	(2)	(3)	(4)	(5)	(6)	(7)
Aere	10	10	0	0	0	10
Lambandia	22	22	0	0	0	22
Poli-Polia	12	12	0	0	0	12
Dangia	12	12	0	0	0	12
Ladongi	15	15	0	0	0	15
Loea	8	8	0	0	0	8
Tirawuta	15	15	0	0	0	15
Lalolae	6	6	0	0	0	6
Mowewe	10	10	0	0	0	10
Tinondo	13	13	0	0	0	13
Uluwoi	9	9	0	0	0	9
Ueesi	8	8	0	0	0	8
Kolaka Timur	140	140	0	0	0	140

Lanjutan Tabel/*Continued Table* 4.1.3

Kecamatan Subdistrict	Guru ¹ /Teachers ¹					
	Negeri/Public		Swasta/Private		Jumlah/Total	
	2018/2019	2019/2020	2018/2019	2019/2020	2018/2019	2019/2020
(1)	(8)	(9)	(10)	(11)	(12)	(13)
Aere	78	99	78	99
Lambandia	192	224	192	224
Poli-Polia	94	107	94	107
Dangia	91	104	91	104
Ladongi	162	177	162	177
Loea	70	78	70	78
Tirawuta	137	163	137	163
Lalolae	51	54	51	54
Mowewe	117	129	117	129
Tinondo	109	136	109	136
Uluiwoi	80	90	80	90
Ueesi	66	79	66	79
Kolaka Timur	1 247	1 440	1 247	1 440

Lanjutan Tabel/Continued Table 4.1.3

Kecamatan Subdistrict	Murid/Students					
	Negeri/Public		Swasta/Private		Jumlah/Total	
	2018/2019	2019/2020	2018/2019	2019/2020	2018/2019	2019/2020
(1)	(14)	(15)	(16)	(17)	(18)	(19)
Aere	812	801	812	801
Lambandia	2 172	2 116	2 172	2 116
Poli-Polia	1 055	1 016	1 055	1 016
Dangia	748	705	748	705
Ladongi	1 901	1 894	1 901	1 894
Loea	862	823	862	823
Tirawuta	1 891	1 893	1 891	1 893
Lalolae	558	533	558	533
Mowewe	1 037	975	1 037	975
Tinondo	1 113	1 089	1 113	1 089
Uluwoi	632	632	632	632
Ueesi	460	448	460	448
Kolaka Timur	13 241	12 925	13 241	12 925

Catatan/Note: ¹ Jumlah guru termasuk kepala sekolah dan guru/The total of teachers including headmaster and teacher
 Sumber/Source: Kementerian Pendidikan dan Kebudayaan, Sistem Data Pokok Pendidikan, data semester ganjil/ Ministry of Educations and Culture, Basic Education Data System, odd semester

Tabel
Table

4.1.4

Jumlah Sekolah, Guru, dan Murid Madrasah Ibtidaiyah (MI) di Bawah Kementerian Agama Menurut Kecamatan Menurut Kecamatan di Kabupaten Kolaka Timur, 2018/2019 dan 2019/2020

Number of Schools, Teachers, and Pupils in Madrasah Ibtidaiyah (MI) Under The Ministry of Religious Affairs by Subdistrict in Kolaka Timur Regency, 2018/2019 dan 2019/2020

Kecamatan Subdistrict	Sekolah/Schools					
	Negeri/Public		Swasta/Private		Jumlah/Total	
	2018/2019	2019/2020	2018/2019	2019/2020	2018/2019	2019/2020
(1)	(2)	(3)	(4)	(5)	(6)	(7)
Aere	...	-	...	1	...	1
Lambandia	...	-	...	1	...	1
Poli-Polia	...	-	...	1	...	1
Dangia	...	-	...	1	...	1
Ladongi	...	-	...	1	...	1
Loea	...	-	...	1	...	1
Tirawuta	...	-	...	2	...	2
Lalolae	...	-	...	1	...	1
Mowewe	...	-	...	-	...	-
Tinondo	...	-	...	-	...	-
Uluwoi	...	-	...	-	...	-
Ueesi	...	-	...	-	...	-
Kolaka Timur	...	-	...	9	...	9

Lanjutan Tabel/Continued Table 4.1.4

Kecamatan Subdistrict	Guru ¹ /Teachers ¹					
	Negeri/Public		Swasta/Private		Jumlah/Total	
	2018/2019	2019/2020	2018/2019	2019/2020	2018/2019	2019/2020
(1)	(8)	(9)	(10)	(11)	(12)	(13)
Aere	...	-	...	2	...	2
Lambandia	...	-	...	10	...	10
Poli-Polia	...	-	...	14	...	14
Dangia	...	-	...	5	...	5
Ladongi	...	-	...	12	...	12
Loea	...	-	...	6	...	6
Tirawuta	...	-	...	14	...	14
Lalolae	...	-	...	7	...	7
Mowewe	...	-	...	-	...	-
Tinondo	...	-	...	-	...	-
Uluivoi	...	-	...	-	...	-
Ueesi	...	-	...	-	...	-
Kolaka Timur	...	-	...	70	...	70

Lanjutan Tabel/*Continued Table* 4.1.4

Kecamatan Subdistrict	Murid/Students					
	Negeri/Public		Swasta/Private		Jumlah/Total	
	2018/2019	2019/2020	2018/2019	2019/2020	2018/2019	2019/2020
(1)	(14)	(15)	(16)	(17)	(18)	(19)
Aere	...	-	...	56	...	56
Lambandia	...	-	...	72	...	72
Poli-Polia	...	-	...	159	...	159
Dangia	...	-	...	55	...	55
Ladongi	...	-	...	95	...	95
Loea	...	-	...	82	...	82
Tirawuta	...	-	...	88	...	88
Lalolae	...	-	...	86	...	86
Mowewe	...	-	...	-	...	-
Tinondo	...	-	...	-	...	-
Uluiwoi	...	-	...	-	...	-
Ueesi	...	-	...	-	...	-
Kolaka Timur	...	-	...	693	...	693

Sumber/Source: 2018/2019 - Kementerian Agama, EMIS, data semester genap laporan sampai dengan 30 Juni 2019/ Ministry of Religious Affairs, EMIS, even semester report data up to 30th June 2019
 2019/2020 - Kementerian Agama, EMIS, data semester ganjillaporan sampai dengan 15 Maret 2020/ Ministry of Religious Affairs, EMIS, odd semester report data up to March 15th, 2020

Tabel
Table

4.1.5

Jumlah Sekolah, Guru, dan Murid Sekolah Menengah Pertama (SMP) di Bawah Kementerian Pendidikan dan Kebudayaan Menurut Kecamatan di Kabupaten Kolaka Timur, 2018/2019 dan 2019/2020
Number of Schools, Teachers, and Pupils in Junior High Schools Under The Ministry of Education and Culture by Subdistrict in Kolaka Timur Regency, 2018/2019 dan 2019/2020

Kecamatan Subdistrict	Sekolah/Schools					
	Negeri/Public		Swasta/Private		Jumlah/Total	
	2018/2019	2019/2020	2018/2019	2019/2020	2018/2019	2019/2020
(1)	(2)	(3)	(4)	(5)	(6)	(7)
Aere	3	3	0	0	3	3
Lambandia	7	7	0	0	7	7
Poli-Polia	3	3	0	0	3	3
Dangia	4	4	0	0	4	4
Ladongi	3	3	0	0	3	3
Loea	3	3	0	0	3	3
Tirawuta	4	4	0	0	4	4
Lalolae	2	2	0	0	2	2
Mowewe	3	3	0	0	3	3
Tinondo	4	4	0	0	4	4
Uluwoi	2	2	0	0	2	2
Ueesi	3	3	0	0	3	3
Kolaka Timur	41	41	0	0	41	41

Lanjutan Tabel/*Continued Table 4.1.5*

Kecamatan Subdistrict	Guru ¹ /Teachers ¹					
	Negeri/Public		Swasta/Private		Jumlah/Total	
	2018/2019	2019/2020	2018/2019	2019/2020	2018/2019	2019/2020
(1)	(8)	(9)	(10)	(11)	(12)	(13)
Aere	23	30	23	30
Lambandia	77	82	77	82
Poli-Polia	41	39	41	39
Dangia	35	37	35	37
Ladongi	53	54	53	54
Loea	35	36	35	36
Tirawuta	66	64	66	64
Lalolae	18	21	18	21
Mowewe	27	29	27	29
Tinondo	37	42	37	42
Uluiwoi	14	19	14	19
Ueesi	23	29	23	29
Kolaka Timur	449	482	449	482

Lanjutan Tabel/Continued Table 4.1.5

Kecamatan Subdistrict	Murid/Students					
	Negeri/Public		Swasta/Private		Jumlah/Total	
	2018/2019	2019/2020	2018/2019	2019/2020	2018/2019	2019/2020
(1)	(14)	(15)	(16)	(17)	(18)	(19)
Aere	220	210	220	210
Lambandia	757	740	757	740
Poli-Polia	427	428	427	428
Dangia	327	310	327	310
Ladongi	652	641	652	641
Loea	447	444	447	444
Tirawuta	635	653	635	653
Lalolae	237	256	237	256
Mowewe	408	383	408	383
Tinondo	470	458	470	458
Uluivoi	165	172	165	172
Ueesi	276	253	276	253
Kolaka Timur	5 021	4 948	5 021	4 948

Catatan/Note: ¹ Jumlah guru termasuk kepala sekolah dan guru/The total of teachers including headmaster and teacher
 Sumber/Source: Kementerian Pendidikan dan Kebudayaan, Sistem Data Pokok Pendidikan, data semester ganjil/ Ministry of Educations and Culture, Basic Education Data System, odd semester

Tabel
Table

4.1.6

Jumlah Sekolah, Guru, dan Murid Madrasah Tsanawiyah (MTs) di Bawah Kementerian Agama Menurut Kecamatan di Kabupaten Kolaka Timur, 2018/2019 dan 2019/2020

Number of Schools, Teachers, and Pupils in Madrasah Tsanawiyah (MTs) Under The Ministry of Religious Affairs by Subdistrict in Kolaka Timur Regency, 2018/2019 dan 2019/2020

Kecamatan Subdistrict	Sekolah/Schools					
	Negeri/Public		Swasta/Private		Jumlah/Total	
	2018/2019	2019/2020	2018/2019	2019/2020	2018/2019	2019/2020
(1)	(2)	(3)	(4)	(5)	(6)	(7)
Aere	...	-	...	1	...	1
Lambandia	...	-	...	3	...	3
Poli-Polia	...	-	...	3	...	3
Dangia	...	-	...	1	...	1
Ladongi	...	-	...	2	...	2
Loea	...	-	...	1	...	1
Tirawuta	...	1	...	1	...	2
Lalolae	...	-	...	2	...	2
Mowewe	...	-	...	1	...	1
Tinondo	...	-	...	-	...	-
Uluwoi	...	-	...	1	...	1
Ueesi	...	-	...	-	...	-
Kolaka Timur	...	1	...	16	...	17

Lanjutan Tabel/Continued Table 4.1.6

Kecamatan Subdistrict	Guru ¹ /Teachers ¹					
	Negeri/Public		Swasta/Private		Jumlah/Total	
	2018/2019	2019/2020	2018/2019	2019/2020	2018/2019	2019/2020
(1)	(8)	(9)	(10)	(11)	(12)	(13)
Aere	...	-	...	2	...	2
Lambandia	...	-	...	30	...	30
Poli-Polia	...	-	...	34	...	34
Dangia	...	-	...	4	...	4
Ladongi	...	-	...	16	...	16
Loea	...	-	...	9	...	9
Tirawuta	...	32	...	2	...	34
Lalolae	...	-	...	15	...	15
Mowewe	...	-	...	12	...	12
Tinondo	...	-	...	-	...	-
Uluiwoi	...	-	...	10	...	10
Ueesi	...	-	...	-	...	-
Kolaka Timur	...	32	...	134	...	166

Lanjutan Tabel/*Continued Table* 4.1.6

Kecamatan Subdistrict	Murid/Students					
	Negeri/Public		Swasta/Private		Jumlah/Total	
	2018/2019	2019/2020	2018/2019	2019/2020	2018/2019	2019/2020
(1)	(14)	(15)	(16)	(17)	(18)	(19)
Aere	...	-	...	23	...	23
Lambandia	...	-	...	274	...	274
Poli-Polia	...	-	...	287	...	287
Dangia	...	-	...	29	...	29
Ladongi	...	-	...	172	...	172
Loea	...	-	...	79	...	79
Tirawuta	...	247	...	10	...	257
Lalolae	...	-	...	237	...	237
Mowewe	...	-	...	157	...	157
Tinondo	...	-	...	-	...	-
Uluiwoi	...	-	...	75	...	75
Ueesi	...	-	...	-	...	-
Kolaka Timur	...	247	...	1 343	...	1 590

Sumber/Source: 2018/2019 - Kementerian Agama, EMIS, data semester genap laporan sampai dengan 30 Juni 2019/ Ministry of Religious Affairs, EMIS, even semester report data up to 30th June 2019
 2019/2020 - Kementerian Agama, EMIS, data semester ganjillaporan sampai dengan 15 Maret 2020/ Ministry of Religious Affairs, EMIS, odd semester report data up to March 15th, 2020

Tabel
Table

4.1.7

Jumlah Sekolah, Guru, dan Murid Sekolah Menengah Atas (SMA) di Bawah Kementerian Pendidikan dan Kebudayaan Menurut Kecamatan di Kabupaten Kolaka Timur, 2018/2019 dan 2019/2020
Number of Schools, Teachers, and Pupils in Senior High Schools Under The Ministry of Education and Culture by Subdistrict in Kolaka Timur Regency, 2018/2019 dan 2019/2020

Kecamatan Subdistrict	Sekolah/Schools					
	Negeri/Public		Swasta/Private		Jumlah/Total	
	2018/2019	2019/2020	2018/2019	2019/2020	2018/2019	2019/2020
(1)	(2)	(3)	(4)	(5)	(6)	(7)
Aere	1	1	0	0	1	1
Lambandia	3	3	0	0	3	3
Poli-Polia	1	1	0	0	1	1
Dangia	1	1	0	0	1	1
Ladongi	2	2	0	0	2	2
Loea	0	0	0	0	0	0
Tirawuta	1	1	0	0	1	1
Lalolae	1	1	0	0	1	1
Mowewe	1	1	0	0	1	1
Tinondo	1	1	0	0	1	1
Uluwoi	1	1	0	0	1	1
Ueesi	1	1	0	0	1	1
Kolaka Timur	14	14	0	0	14	14

Lanjutan Tabel/*Continued Table 4.1.7*

Kecamatan Subdistrict	Guru ¹ /Teachers ¹					
	Negeri/Public		Swasta/Private		Jumlah/Total	
	2018/2019	2019/2020	2018/2019	2019/2020	2018/2019	2019/2020
(1)	(8)	(9)	(10)	(11)	(12)	(13)
Aere	10	9	10	9
Lambandia	50	51	50	51
Poli-Polia	22	21	22	21
Dangia	9	9	9	9
Ladongi	58	63	58	63
Loea	-	-	-	-
Tirawuta	39	37	39	37
Lalolae	10	11	10	11
Mowewe	19	22	19	22
Tinondo	13	14	13	14
Uluwoi	13	15	13	15
Ueesi	9	11	9	11
Kolaka Timur	252	263	252	263

Lanjutan Tabel/Continued Table 4.1.7

Kecamatan Subdistrict	Murid/Students					
	Negeri/Public		Swasta/Private		Jumlah/Total	
	2018/2019	2019/2020	2018/2019	2019/2020	2018/2019	2019/2020
(1)	(14)	(15)	(16)	(17)	(18)	(19)
Aere	92	81	92	81
Lambandia	621	643	621	643
Poli-Polia	327	309	327	309
Dangia	94	97	94	97
Ladongi	986	976	986	976
Loea	-	-	-	-
Tirawuta	579	634	579	634
Lalolae	179	183	179	183
Mowewe	350	396	350	396
Tinondo	192	199	192	199
Uluwui	205	235	205	235
Ueesi	101	95	101	95
Kolaka Timur	3 726	3 848	3 726	3 848

Catatan/Note: ¹ Jumlah guru termasuk kepala sekolah dan guru/The total of teachers including headmaster and teacher

Sumber/Source: Kementerian Pendidikan dan Kebudayaan, Sistem Data Pokok Pendidikan, data semester ganjil/ Ministry of Educations and Culture, Basic Education Data System, odd semester

Tabel
Table 4.1.8

Jumlah Sekolah, Guru, dan Murid Sekolah Menengah Kejuruan (SMK) di Bawah Kementerian Pendidikan dan Kebudayaan Menurut Kecamatan di Kabupaten Kolaka Timur, 2018/2019 dan 2019/2020
Number of Schools, Teachers, and Pupils in Vocational High Schools Under The Ministry of Education and Culture by Subdistrict in Kolaka Timur Regency, 2018/2019 dan 2019/2020

Kecamatan Subdistrict	Sekolah/Schools					
	Negeri/Public		Swasta/Private		Jumlah/Total	
	2018/2019	2019/2020	2018/2019	2019/2020	2018/2019	2019/2020
(1)	(2)	(3)	(4)	(5)	(6)	(7)
Aere	-	-	-	-	-	-
Lambandia	1	1	-	-	1	1
Poli-Polia	-	-	-	-	-	-
Dangia	1	1	-	-	1	1
Ladongi	-	-	1	1	1	1
Loea	1	1	-	-	1	1
Tirawuta	1	1	1	1	2	2
Lalolae	-	-	-	-	-	-
Mowewe	1	1	-	-	1	1
Tinondo	1	1	-	-	1	1
Uluwoi	-	-	-	-	-	-
Ueesi	1	1	-	-	1	1
Kolaka Timur	7	7	2	2	9	9

Lanjutan Tabel/*Continued Table* 4.1.8

Kecamatan Subdistrict	Guru ¹ /Teachers ¹					
	Negeri/Public		Swasta/Private		Jumlah/Total	
	2018/2019	2019/2020	2018/2019	2019/2020	2018/2019	2019/2020
(1)	(8)	(9)	(10)	(11)	(12)	(13)
Aere	-	-	-	-	-	-
Lambandia	37	39	-	-	37	39
Poli-Polia	-	-	-	-	-	-
Dangia	25	26	-	-	25	26
Ladongi	-	-	3	4	3	4
Loea	23	24	-	-	23	24
Tirawuta	30	32	7	4	37	36
Lalolae	-	-	-	-	-	-
Mowewe	14	14	-	-	14	14
Tinondo	14	14	-	-	14	14
Uluiwoi	-	-	-	-	-	-
Ueesi	12	14	-	-	12	14
Kolaka Timur	155	163	10	8	165	171

Lanjutan Tabel/*Continued Table 4.1.8*

Kecamatan Subdistrict	Murid/Students					
	Negeri/Public		Swasta/Private		Jumlah/Total	
	2018/2019	2019/2020	2018/2019	2019/2020	2018/2019	2019/2020
(1)	(14)	(15)	(16)	(17)	(18)	(19)
Aere	-	-	-	-	-	-
Lambandia	403	440	-	-	403	440
Poli-Polia	-	-	-	-	-	-
Dangia	345	333	-	-	345	333
Ladongi	-	-	23	31	23	31
Loea	214	237	-	-	214	237
Tirawuta	495	523	21	19	516	542
Lalolae	-	-	-	-	-	-
Mowewe	107	92	-	-	107	92
Tinondo	149	144	-	-	149	144
Uluiwoi	-	-	-	-	-	-
Ueesi	63	62	-	-	63	62
Kolaka Timur	1 776	1 831	44	50	1 820	1 881

Catatan/Note: ¹ Jumlah guru termasuk kepala sekolah dan guru/The total of teachers including headmaster and teacher

Sumber/Source: Kementerian Pendidikan dan Kebudayaan, Sistem Data Pokok Pendidikan, data semester ganjil/ Ministry of Educations and Culture, Basic Education Data System, odd semester

Tabel 4.1.9 **Jumlah Sekolah, Guru, dan Murid Madrasah Aliyah (MA) di Bawah Kementerian Agama Menurut Kecamatan di Kabupaten Kolaka Timur, 2018/2019 dan 2019/2020**
Number of Schools, Teachers, and Pupils in Madrasah Aliyah Under the Ministry of Religious Affairs by Subdistrict in Kolaka Timur Regency, 2018/2019 dan 2019/2020

Kecamatan Subdistrict	Sekolah/Schools					
	Negeri/Public		Swasta/Private		Jumlah/Total	
	2018/2019	2019/2020	2018/2019	2019/2020	2018/2019	2019/2020
(1)	(2)	(3)	(4)	(5)	(6)	(7)
Aere	...	-	...	-	...	-
Lambandia	...	-	...	1	...	1
Poli-Polia	...	-	...	1	...	1
Dangia	...	-	...	-	...	-
Ladongi	...	-	...	1	...	1
Loea	...	-	...	-	...	-
Tirawuta	...	-	...	1	...	1
Lalolae	...	-	...	2	...	2
Mowewe	...	-	...	-	...	-
Tinondo	...	-	...	-	...	-
Uluwoi	...	-	...	-	...	-
Ueesi	...	-	...	-	...	-
Kolaka Timur	...	-	...	6	...	6

Lanjutan Tabel/*Continued Table* 4.1.9

Kecamatan Subdistrict	Guru ¹ /Teachers ¹					
	Negeri/Public		Swasta/Private		Jumlah/Total	
	2018/2019	2019/2020	2018/2019	2019/2020	2018/2019	2019/2020
(1)	(8)	(9)	(10)	(11)	(12)	(13)
Aere	...	-	...	-	...	-
Lambandia	...	-	...	9	...	9
Poli-Polia	...	-	...	11	...	11
Dangia	...	-	...	-	...	-
Ladongi	...	-	...	12	...	12
Loea	...	-	...	-	...	-
Tirawuta	...	-	...	12	...	12
Lalolae	...	-	...	15	...	15
Mowewe	...	-	...	-	...	-
Tinondo	...	-	...	-	...	-
Uluwoi	...	-	...	-	...	-
Ueesi	...	-	...	-	...	-
Kolaka Timur	...	-	...	59	...	59

Lanjutan Tabel/Continued Table 4.1.9

Kecamatan Subdistrict	Murid/Students					
	Negeri/Public		Swasta/Private		Jumlah/Total	
	2018/2019	2019/2020	2018/2019	2019/2020	2018/2019	2019/2020
(1)	(14)	(15)	(16)	(17)	(18)	(19)
Aere	...	-	...	-	...	-
Lambangia	...	-	...	21	...	21
Poli-Polia	...	-	...	69	...	69
Dangia	...	-	...	-	...	-
Ladongi	...	-	...	46	...	46
Loea	...	-	...	-	...	-
Tirawuta	...	-	...	36	...	36
Lalolae	...	-	...	213	...	213
Mowewe	...	-	...	-	...	-
Tinondo	...	-	...	-	...	-
Uluwoi	...	-	...	-	...	-
Ueesi	...	-	...	-	...	-
Kolaka Timur	...	-	...	385	...	385

Sumber/Source: 2018/2019 - Kementerian Agama, EMIS, data semester genap laporan sampai dengan 30 Juni 2019/ Ministry of Religious Affairs, EMIS, even semester report data up to 30th June 2019
 2019/2020 - Kementerian Agama, EMIS, data semester ganjillaporan sampai dengan 15 Maret 2020/ Ministry of Religious Affairs, EMIS, odd semester report data up to March 15th, 2020

Tabel
Table

4.1.10 Jumlah Desa¹/Kelurahan yang Memiliki Fasilitas Sekolah Menurut Kecamatan dan Tingkat Pendidikan di Kabupaten Kolaka Timur, 2014– 2019
Number of Villages¹ Having Educational Facilities by Subdistrict and Educational Level in Kolaka Timur Regency, 2014– 2019

Kecamatan Subdistrict	SD Primary School		
	2014	2018	2019
(1)	(2)	(3)	(4)
Aere	9	9	9
Lambandia	15	15	15
Poli-Polia	10	11	11
Dangia	9	10	9
Ladongi	10	10	10
Loea	8	8	9
Tirawuta	15	15	15
Lalolae	5	5	5
Mowewe	9	9	9
Tinondo	11	11	11
Uluivoi	8	9	9
Ueesi	8	9	8
Kolaka Timur	117	121	120

Lanjutan Tabel/*Continued Table 4.1.10*

Kecamatan Subdistrict	SMP Junior High School		
	2014	2018	2019
(1)	(5)	(6)	(7)
Aere	3	3	3
Lambandia	7	8	8
Poli-Polia	5	4	5
Dangia	3	4	4
Ladongi	4	5	5
Loea	3	5	5
Tirawuta	4	4	4
Lalolae	4	4	4
Mowewe	4	4	4
Tinondo	4	3	4
Uluivoi	3	3	3
Ueesi	2	3	3
Kolaka Timur	46	50	52

Lanjutan Tabel/*Continued Table* 4.1.10

Kecamatan <i>Subdistrict</i>	SMA <i>Senior High School</i>		
	2014	2018	2019
(1)	(8)	(9)	(10)
Aere	1	1	1
Lambandia	3	4	4
Poli-Polia	2	1	2
Dangia	0	1	1
Ladongi	2	3	3
Loea	0	0	–
Tirawuta	2	2	2
Lalolae	1	2	2
Mowewe	1	1	1
Tinondo	1	1	1
Uluivoi	1	1	1
Ueesi	1	1	1
Kolaka Timur	15	18	19

Lanjutan Tabel/*Continued Table* 4.1.10

Kecamatan Subdistrict	SMK Vocational School		
	2014	2018	2019
(1)	(11)	(12)	(13)
Aere	0	0	–
Lambandia	1	1	1
Poli-Polia	0	0	–
Dangia	1	1	1
Ladongi	0	1	–
Loea	1	0	1
Tirawuta	2	2	2
Lalolae	0	0	–
Mowewe	1	1	1
Tinondo	1	1	1
Uluivoi	0	0	–
Ueesi	1	1	1
Kolaka Timur	8	8	8

Lanjutan Tabel/*Continued Table* 4.1.10

Kecamatan <i>Subdistrict</i>	Perguruan Tinggi <i>University</i>		
	2014	2018	2019
(1)	(14)	(15)	(16)
Aere	-	-	-
Lambandia	-	-	-
Poli-Polia	-	-	-
Dangia	-	-	-
Ladongi	-	-	-
Loea	-	-	-
Tirawuta	-	-	-
Lalolae	-	-	-
Mowewe	-	-	-
Tinondo	-	-	-
Uluivoi	-	-	-
Ueesi	-	-	-
Kolaka Timur	-	-	-

Catatan/Note: ¹ Desa pada tabel ini termasuk Unit Permukiman Transmigrasi (UPT) yang masih dibina oleh kementerian terkait dan nagari di Provinsi Sumatera Barat/*Villages in this table include Transmigration Settlement Unit which is still fostered by the relevant ministries and the nagari in the Province of Sumatera Barat*

Sumber/Source: BPS, Pendataan Potensi Desa (Podes)/ *BPS–Statistics Indonesia, Village Potential Data Collection*

4.2 KESEHATAN HEALTH

**Tabel
Table**

4.2.1 Jumlah Desa¹/Kelurahan Yang Memiliki Sarana Kesehatan Menurut Kecamatan in Kabupaten Kolaka Timur, 2014–2019 *Number of Villages¹ Having Health Facilities by Subdistrict in Kolaka Timur Regency, 2014–2019*

Kecamatan Subdistrict	Rumah Sakit Hospital		
	2014	2018	2019
(1)	(2)	(3)	(4)
Aere	0	0	0
Lambandia	0	0	0
Poli-Polia	0	0	0
Dangia	0	0	0
Ladongi	0	1	1
Loea	0	0	0
Tirawuta	0	0	0
Lalolae	0	0	0
Mowewe	0	0	0
Tinondo	0	0	0
Uluivoi	0	0	0
Ueesi	0	0	0
Kolaka Timur	0	1	1

Lanjutan Tabel/*Continued Table 4.2.1*

Kecamatan <i>Subdistrict</i>	Rumah Sakit Bersalin <i>Maternity Hospital</i>		
	2014	2018	2019
(1)	(5)	(6)	(7)
Aere	0	0	0
Lambandia	0	0	0
Poli-Polia	0	0	0
Dangia	0	0	0
Ladongi	0	0	0
Loea	0	0	0
Tirawuta	0	0	0
Lalolae	0	0	0
Mowewe	0	0	0
Tinondo	0	0	0
Uluwoi	0	0	0
Ueesi	0	0	0
Kolaka Timur	0	0	0

Lanjutan Tabel/Continued Table 4.2.1

Kecamatan Subdistrict	Poliklinik Polyclinic		
	2014	2018	2019
(1)	(8)	(9)	(10)
Aere	0	0	0
Lambandia	0	0	0
Poli-Polia	0	1	0
Dangia	0	0	0
Ladongi	0	0	0
Loea	0	0	0
Tirawuta	0	1	1
Lalolae	0	0	0
Mowewe	0	0	0
Tinondo	0	0	0
Uluiwoi	0	0	0
Ueesi	0	0	0
Kolaka Timur	0	2	1

Lanjutan Tabel/*Continued Table* 4.2.1

Kecamatan <i>Subdistrict</i>	Puskesmas <i>Public Health Center</i>		
	2014	2018	2019
(1)	(11)	(12)	(13)
Aere	1	0	1
Lambandia	1	1	1
Poli-Polia	1	1	1
Dangia	1	1	1
Ladongi	2	1	1
Loea	1	0	1
Tirawuta	1	1	1
Lalolae	1	1	1
Mowewe	2	1	1
Tinondo	1	1	1
Uluivoi	1	1	1
Ueesi	0	0	1
Kolaka Timur	13	9	12

Lanjutan Tabel/*Continued Table 4.2.1*

Kecamatan Subdistrict	Puskesmas Pembantu Subsidiary of Public Health Center		
	2014	2018	2019
(1)	(14)	(15)	(16)
Aere	0	0	0
Lambandia	3	3	4
Poli-Polia	0	0	0
Dangia	1	1	1
Ladongi	2	1	2
Loea	2	5	1
Tirawuta	1	2	2
Lalolae	1	2	0
Mowewe	2	3	3
Tinondo	5	2	3
Uluivoi	3	5	4
Ueesi	3	3	3
Kolaka Timur	23	27	23

Lanjutan Tabel/*Continued Table* 4.2.1

Kecamatan Subdistrict	Apotek Pharmacy		
	2014	2018	2019
(1)	(17)	(18)	(19)
Aere	0	0	–
Lambandia	0	1	1
Poli-Polia	0	0	1
Dangia	0	0	–
Ladongi	0	4	3
Loea	0	0	1
Tirawuta	0	2	1
Lalolae	0	0	–
Mowewe	0	1	–
Tinondo	0	0	–
Uluwoi	0	0	–
Ueesi	0	0	–
Kolaka Timur	0	8	7

Catatan/*Note*: ¹ Desa pada tabel ini termasuk Unit Permukiman Transmigrasi (UPT) yang masih dibina oleh kementerian terkait dan nagari di Provinsi Sumatera Barat/*Villages in this table include Transmigration Settlement Unit which is still fostered by the relevant ministries and the nagari in the Province of Sumatera Barat*

Sumber/*Source*: BPS, Pendataan Potensi Desa (Podes)/*BPS-Statistics Indonesia, Village Potential Data Collecting*

Tabel 4.2.2 **Jumlah Tenaga Kesehatan Menurut Kecamatan di Kabupaten Kolaka Timur, 2019**
Table **Jumlah Tenaga Kesehatan Menurut Kecamatan di Kabupaten Kolaka Timur, 2019**

Kecamatan Subdistrict	Dokter Doctor	Perawat Nursery	Bidan Midwifey	Farmasi Pharmation	Ahli Gizi Nutrionist
(1)	(2)	(3)	(4)	(5)	(6)
Aere	1	4	4	0	0
Lambandia	2	7	11	1	1
Poli-Polia	1	5	7	1	1
Dangia	1	6	5	0	0
Ladongi	1	4	9	0	0
Loea	1	9	8	1	0
Tirawuta	2	6	10	1	1
Lalolae	1	2	5	1	1
Mowewe	1	3	6	2	2
Tinondo	1	5	5	0	0
Uluwoi	2	4	4	1	2
Ueesi	0	4	3	0	2
Kolaka Timur	14	59	77	8	10

Catatan/Note: 1. Tenaga kesehatan terdiri dari dokter dan bidan/Paramedics consist of doctor and midwife
 2. Non tenaga kesehatan contohnya dukun/Non-Paramedics for example is dukun

Sumber/Source: Dinas Kesehatan Kab. Kolaka Timur/Service of Health of Kolaka Timur Regency

Tabel
Table

4.2.3

Persentase Penduduk yang Mempunyai Keluhan Kesehatan Selama Sebulan Terakhir Menurut Kecamatan di Kabupaten Kolaka Timur, 2014–2019
Percentage of People Who Had Health Complaint During a Month Prior to The Survey by Subdistrict in Kolaka Timur Regency, 2014–2019

Kecamatan Subdistrict	2014	2015	2016	2017	2018	2019
(1)	(2)	(3)	(4)	(5)	(6)	(7)
Aere
Lambandia
Poli-Polia
Dangia
Ladongi
Loea
Tirawuta
Lalolae
Mowewe
Tinondo
Uluiwoi
Ueesi
Kolaka Timur	16,58	17,36	14,14

Catatan/Note: Data estimasi kecamatan tidak tersedia/ Subdistrict estimation data is not available

Sumber/Source: BPS, Survei Sosial Ekonomi Nasional (Susenas)/BPS-Statistics Indonesia, National Socioeconomic Survey

Tabel 4.2.4 **Jumlah Rumah Sakit Umum, Rumah Sakit Khusus, dan Puskesmas Menurut Kecamatan di Kabupaten Kolaka Timur, 2019**
Number of General Hospital, Special hospital, and Public Hospital Center by Subdistrict in Kolaka Timur Regency, 2019

Kecamatan Subdistrict	Rumah Sakit Umum General Hospital	Rumah Sakit Khusus Special Hospital	Rumah Sakit Bersalin/ Rumah Bersalin Maternity Hospital	Puskesmas Public Health Center
(1)	(2)	(3)	(4)	(5)
Aere	0	0	0	1
Lambandia	0	0	0	1
Poli-Polia	0	0	0	1
Dangia	0	0	0	1
Ladongi	1	0	0	1
Loea	0	0	0	1
Tirawuta	0	0	0	1
Lalolae	0	0	0	1
Mowewe	0	0	0	1
Tinondo	0	0	0	1
Uluwoi	0	0	0	1
Ueesi	0	0	0	1
Kolaka Timur	1	0	0	12

Lanjutan Tabel/*Continued Table 4.2.4*

Kecamatan <i>Subdistrict</i>	Klinik/Balai Kesehatan <i>Medical Clinic</i>	Posyandu <i>Integrated Service Post</i>	Pondok Bersalin Desa (Polindes) <i>Village Maternity Cottage</i>
(1)	(6)	(7)	(8)
Aere	0	12	1
Lambandia	0	20	3
Poli-Polia	0	13	2
Dangia	0	12	1
Ladongi	0	11	1
Loea	0	10	0
Tirawuta	0	16	0
Lalolae	0	6	0
Mowewe	0	16	0
Tinondo	0	16	0
Uluiwoi	0	10	3
Ueesi	0	11	0
Kolaka Timur	0	153	11

Sumber/*Source*: Dinas Kesehatan Kab. Kolaka Timur/*Service of Health of Kolaka Timur Regency*

Tabel 4.2.5 **Banyaknya Kelahiran Menurut Penolong Kelahiran di Kabupaten Kolaka Timur, 2015-2019**
Table 4.2.5 **Number of Birth by Birth Attendants in Kolaka Timur Regency, 2015-2019**

Tahun Years	Tenaga Kesehatan Paramedics	Non Tenaga Kesehatan Non-Paramedics	Jumlah Total
(1)	(2)	(3)	(4)
2015	1,704	31	1,735
2016	2,023	39	2,062
2017	2,200	46	2,246
2018	2,114	22	2,136
2019	270	55	325

Catatan/Note: 1. Tenaga kesehatan terdiri dari dokter dan bidan/Paramedics consist of doctor and midwife
 2. Non tenaga kesehatan contohnya dukun/Non-Paramedics for example is dukun

Sumber/Source: Dinas Kesehatan Kab. Kolaka Timur/Service of Health of Kolaka Timur Regency

Tabel
Table

4.2.6

Banyaknya Anak yang Diimunisasi Menurut Jenis Vaksin dan Kecamatan di Kabupaten Kolaka Timur, 2019
Number of Childrens that Immunized by Type Vaccine and Subdistrict in Kolaka Timur Regency, 2019

Kecamatan Subdistrict	BCG BCG	Polio Polio		
		1	2	3
(1)	(2)	(3)	(4)	(5)
Aere	112	111	124	109
Lambandia	330	330	385	368
Poli-Polia	189	189	181	169
Dangia	137	137	150	150
Ladongi	346	345	343	351
Loea	129	129	148	153
Tirawuta	285	285	295	317
Lalolae	81	81	101	79
Mowewe	111	110	125	118
Tinondo	147	141	173	159
Uluiwoi	71	71	80	77
Ueesi	82	84	63	78
Kolaka Timur	2,020	2,013	2,168	2,128

Lanjutan Tabel/*Continued Table 4.2.6*

Kecamatan Subdistrict	DPT HB		3	Campak Measles	Tetanus Toxide (TT 2+)
	1	2			
(1)	(6)	(7)	(8)	(9)	(9)
Aere	124	109	112	181	54
Lambandia	385	368	341	395	283
Poli-Polia	181	169	160	217	139
Dangia	153	150	163	205	227
Ladongi	343	351	356	333	249
Loea	148	155	150	199	174
Tirawuta	304	312	346	345	256
Lalolae	97	77	74	184	81
Mowewe	125	124	117	141	35
Tinondo	173	159	151	193	90
Uluwoi	81	79	77	162	117
Ueesi	73	84	68	184	44
Kolaka Timur	2,187	2,137	2,115	2,739	1,749

Sumber/*Source*: Dinas Kesehatan Kab. Kolaka Timur/*Service of Health of Kolaka Timur Regency*

Tabel 4.2.7 **Jumlah Kasus 10 Penyakit Terbanyak di Kabupaten Kolaka Timur, 2019**
Table 4.2.7 **Number of Cases of the 10 Most Diseases in Kolaka Timur Regency, 2019**

Jenis Penyakit The Type of Disease		Jumlah Kasus Number Of Cases
(1)		(2)
1.	Hipertensi	2 711
2.	ISPA	2 450
3.	Gastritis	1 754
4.	Dermatitis	725
5.	Common Cold (Nasopharingitis Acut)	672
6.	Dyspepsia	615
7.	Febris	615
8.	Diare	551
9.	Diabetes Melitus	459
10.	Demam Tifoid	454
Kolaka Timur		11 006

Sumber/Source: Dinas Kesehatan Kab. Kolaka Timur/Service of Health of Kolaka Timur Regency

Tabel 4.2.8 **Jumlah Bayi Lahir, Bayi Berat Badan Lahir Rendah (BBLR) dan Bergizi Buruk di Kabupaten Kolaka Timur, 2015-2019**
Number of Childbirth, Low Bodymass Childbirth and Malnutritions, 2015-2019

Tahun Years	Bayi Lahir Childbirth	BBLR Low Bodymass Childbirth	Gizi Buruk Malnutritions
(1)	(2)	(3)	(4)
2015	1,709	12	0
2016	1,959	41	1
2017	2,162	54	1
2018	2,020	33	0
2019	1,986	35	5

Sumber/Source: Dinas Kesehatan Kab. Kolaka Timur/Service of Health of Kolaka Timur Regency

Tabel
Table

4.2.9

Jumlah Ibu Hamil, Melakukan Kunjungan K1, Melakukan Kunjungan K4, Kurang Energi Kronis (KEK), dan Mendapat Tablet Zat Besi (Fe) di Kabupaten Kolaka Timur, 2019
Number of Pregnant Women, Those with One Visit and four Visits of Antenatal Care, Chronic Energy Deficiency (CED), and Receiving Iron Supplement in Kolaka Timur Regency, 2019

Tahun Years	Jumlah Ibu Hamil Number of Pregnant Woman	Melakukan Kunjungan K1 Those with One Visit of Antenatal Care	Melakukan Kunjungan K4 Those with Four Visits of Antenatal Care
(1)	(2)	(3)	(4)
2015	8,232	1,903	1,450
2016	2,452	2,314	1,829
2017	4,190	2,527	2,026
2018	3,042	2,323	1,976
2019	2,392	2,313	1,921

Lanjutan Tabel/*Continued Table 4.2.9*

Tahun Years	Kurang Energi Kronis (KEK) Chronic Energy Deficiency (CED)	Mendapat Tablet Zat Besi (Fe) Receiving Iron Supplement
(1)	(5)	(6)
2015	111	1,722
2016	142	1,797
2017	246	1,763
2018	269	1,745
2019	414	1,770

Sumber/*Source*: Dinas Kesehatan Kab. Kolaka Timur/*Service of Health of Kolaka Timur Regency*

Tabel 4.2.10 **Jumlah Kasus HIV/AIDS, IMS, DBD, Diare, TB, dan Malaria Menurut Kecamatan di Kabupaten Kolaka Timur, 2019**
Table **Number of Cases of HIV/AIDS, Sexually Transmitted Infection, Dengue Fever, Diarrhea, Tuberculosis (TB) and Malaria by Subdistrict in Kolaka Timur Regency, 2019**

<i>Kecamatan Subdistrict</i>	<i>HIV/AIDS HIV/AIDS</i>	<i>IMS Sexually Transmitted Infection</i>	<i>DBD Dengue Fever</i>
(1)	(2)	(3)	(4)
Aere	-	-	0
Lambandia	-	-	5
Poli-Polia	-	-	0
Dangia	-	-	0
Ladongi	2	-	0
Loea	2	-	2
Tirawuta	4	-	43
Lalolae	-	-	0
Mowewe	2	-	1
Tinondo	1	-	2
Uluwui	-	-	0
Ueesi	-	-	0
Kolaka Timur	11	0	53

Lanjutan Tabel/*Continued Table 4.2.10*

Kecamatan Subdistrict	Diare Diarhea	TB Tuberculosis	Malaria Malaria
(1)	(5)	(6)	(7)
Aere	98	7	2
Lambandia	142	28	9
Poli-Polia	68	22	3
Dangia	77	11	0
Ladongi	40	16	1
Loea	20	12	1
Tirawuta	85	35	4
Lalolae	77	6	0
Mowewe	93	5	0
Tinondo	19	10	0
Uluiwoi	61	7	4
Ueesi	38	7	0
Kolaka Timur	818	166	24

Sumber/*Source*: Dinas Kesehatan Kab. Kolaka Timur/*Service of Health of Kolaka Timur Regency*

Tabel 4.2.11 **Jumlah Klinik Keluarga Berencana (KKB) dan Pos Pelayanan Keluarga Berencana Desa (PPKBD) Menurut Kecamatan di Kabupaten Kolaka Timur, 2019**
Number of Family Planning Clinics and Post of Village Family Planning Services by District in Kolaka Timur Regency, 2019

Kecamatan Subdistrict	Klinik Keluarga Berencana Family Planning Clinics	Pos Pelayanan Keluarga Post of Village Family Planning Services
(1)	(2)	(3)
Aere	1	0
Lambandia	2	0
Poli-Polia	1	0
Dangja	1	0
Ladongi	2	0
Loea	2	0
Tirawuta	2	0
Lalolae	2	0
Mowewe	2	0
Tinondo	2	0
Uluiwoi	2	0
Ueesi	1	0
Kolaka Timur	20	0

Sumber/Source: DPPKB Kab. Kolaka Timur/DPPKB of Kolaka Timur Regency

Tabel 4.2.12 **Jumlah Pasangan Usia Subur (PUS), Target, dan Realisasi Akseptor KB Baru Menurut Kecamatan di Kabupaten Kolaka Timur, 2019**
Number of Reproductive Age Couples, Target, and Realization of KB New Acceptor by Subdistrict in Kolaka Timur Regency, 2019

Kecamatan Subdistrict	Pasangan Usia Subur Reproductive Age Couples	Target Target	Akseptor KB Baru KB New Acceptor	
			Realisasi Realization	Persentase Percentage
(1)	(2)	(3)	(4)	(5)
Aere	1,917	420	139	33.10
Lambandia	3,719	581	187	32.19
Poli-Polia	2,611	285	304	106.67
Dangia	2,115	346	530	153.18
Ladongi	3,247	486	475	97.74
Loea	1,383	174	168	96.55
Tirawuta	3,613	482	655	135.89
Lalolae	781	117	97	82.91
Mowewe	1,512	237	95	40.08
Tinondo	1,504	257	242	94.16
Uluiwoi	1,234	158	189	119.62
Ueesi	942	140	45	32.14
Kolaka Timur	24,578	3,683	3,126	84.88

Sumber/Source: DPPKB Kab. Kolaka Timur/DPPKB of Kolaka Timur Regency

Tabel
Table

4.2.13

Jumlah Pasangan Usia Subur (PUS) dan Peserta KB Aktif Menurut Jenis Kontrasepsi dan Kecamatan di Kabupaten Kolaka Timur, 2019

Number of Reproductive Age Couples and Active Family Planning Participants by Contraception Type and Subdistrict in Kolaka Timur Regency, 2019

Kecamatan Subdistrict	Pasangan Usia Subur Reproductive Age Couples	Peserta KB Aktif Active Family Planning Participants		
		IUD	MOW	MOP
(1)	(2)	(3)	(4)	(5)
Aere	1,917	1	5	0
Lambandia	3,719	8	39	1
Poli-Polia	2,611	21	61	0
Dangia	2,115	6	7	0
Ladongi	3,247	195	101	13
Loea	1,383	81	47	39
Tirawuta	3,613	27	39	15
Lalolae	781	0	0	0
Mowewe	1,512	10	47	122
Tinondo	1,504	17	1	6
Uluiwoi	1,234	5	2	5
Ueesi	942	0	0	0
Kolaka Timur	24,578	371	349	201

Lanjutan Tabel/*Continued Table 4.2.13*

Kecamatan Subdistrict	Peserta KB Aktif Active Family Planning Participants				Jumlah Total
	Kondom Condom	Implan Implant	Suntikan Injection	Pil Pil	
(1)	(6)	(7)	(8)	(9)	(10)
Aere	14	54	710	388	1,172
Lambandia	21	397	1,083	674	2,223
Poli-Polia	5	404	927	803	2,221
Dangia	30	122	904	707	1,776
Ladongi	23	801	1,071	390	2,594
Loea	12	206	466	423	1,274
Tirawuta	12	268	1,247	993	2,601
Lalolae	6	165	221	196	588
Mowewe	0	453	268	279	1,179
Tinondo	0	89	599	342	1,054
Uluwoi	7	183	432	328	962
Ueesi	0	59	331	290	680
Kolaka Timur	130	3,201	8,259	5,813	18,324

Sumber/*Source*: DPPKB Kab. Kolaka Timur/*DPPKB of Kolaka Timur Regency*

Tabel
Table**4.2.14**

Jumlah Pencapaian Peserta KB Jalur Pemerintah dan Swasta Menurut Jenis Kontrasepsi dan Kecamatan di Kabupaten Kolaka Timur, 2019
Achieved Number of Family Planning New Participants KB of Private and Government Path by Type of Contraception and Subdistrict in Kolaka Timur Regency, 2019

Kecamatan Subdistrict	PPM KB	Jenis Kontrasepsi Type of Contraception			
		IUD	MOW	MOP	Kondom
(1)	(2)	(3)	(4)	(5)	(6)
Aere	420	1	0	0	14
Lambandia	581	0	0	0	3
Poli-Polia	285	5	0	1	7
Dangia	346	5	0	0	31
Ladongi	486	9	1	1	21
Loea	174	2	0	0	13
Tirawuta	482	3	0	0	38
Lalolae	117	0	0	0	10
Mowewe	237	0	0	0	7
Tinondo	257	0	0	5	18
Uluwoi	158	0	0	0	9
Ueesi	140	0	0	0	0
Kolaka Timur	3,683	25	1	7	171

Lanjutan Tabel/*Continued Table 4.2.14*

Kecamatan Subdistrict	Jenis Kontrasepsi Type of Contraception			Total PB
	Implan Implant	Suntikan Injection	Pil Pill	
(1)	(7)	(8)	(9)	(10)
Aere	27	63	34	139
Lambangia	8	120	56	187
Poli-Polia	33	146	112	304
Dangia	41	211	242	530
Ladongi	48	224	171	475
Loea	14	92	47	168
Tirawuta	50	255	309	655
Lalolae	8	59	20	97
Mowewe	11	42	35	95
Tinondo	23	112	84	242
Uluiwoi	19	75	86	189
Ueesi	0	13	32	45
Kolaka Timur	282	1,412	1,228	3,126

Sumber/Source: DPPKB Kab. Kolaka Timur/DPPKB of Kolaka Timur Regency

Tabel 4.2.15 **Alasan Pasangan Usia Subur Bukan Peserta KB Menurut Kecamatan di Kabupaten Kolaka Timur, 2019**
Excuses of Reproductive Age Couple for Not Being Family Planning Participant by Subdistrict in Kolaka Timur Regency, 2019

Kecamatan Subdistrict	Hamil Pregnant	Ingin Anak Segera Want Child Soon	Ingin Anak Tunda Want Child Later	Tidak Ingin Anak Lagi Don't Want More Child
(1)	(2)	(3)	(2)	(3)
Aere	27	279	238	201
Lambandia	84	455	400	557
Poli-Polia	125	65	103	97
Dangia	56	84	89	110
Ladongi	11	243	132	267
Loea	15	36	20	38
Tirawuta	98	149	342	423
Lalolae	40	51	45	49
Mowewe	19	26	76	212
Tinondo	18	121	119	192
Uluwoi	6	77	93	96
Ueesi	29	69	88	76
Kolaka Timur	528	1,655	1,745	2,318

Sumber/Source: DPPKB Kab. Kolaka Timur/DPPKB of Kolaka Timur Regency

Tabel 4.2.16 **Jumlah Tenaga Paramedis Dokter di RSUD Kabupaten Kolaka Timur, 2019**
Table **Number of Paramedical Doctors at RSUD Kolaka Timur Regency, 2019**

Dokter Doctors	Jumlah Dokter Number of Doctors
(1)	(2)
01. Dokter Ahli Bedah/ <i>Surgeon</i>	0
02. Dokter Ahli Kebidanan/ <i>Obstetrician</i>	1
03. Dokter Ahli Mata/ <i>Ophthalmologist</i>	0
04. Dokter Ahli Anak-Anak/ <i>Pediatrician</i>	0
05. Dokter Ahli Penyakit Dalam/ <i>Internal Medicine Specialist</i>	1
06. Dokter Gigi/ <i>Dentist</i>	1
07. Doctor Umum/ <i>Doctor</i>	5
08. Dokter Ahli THT/ <i>ENT Specialist</i>	0
Jumlah/Total	8

Sumber/Source: RSUD Kab. Kolaka Timur/RSUD Kolaka Timur Regency

Tabel 4.2.17 **Data Kegiatan Pelayanan Rawat Inap di RSUD Kabupaten Kolaka Timur, 2019**
Table 4.2.17 **Data of Inpatient Service Activities at RSUD Kolaka Timur Regency, 2019**

Bulan Months	Hari Rawat Tersedia Available Day Care	Jumlah Tempat Tidur Amount of Beds	Pasien Awal Initial Patient	Pasien Masuk Entering Patient	Pasien Keluar Hidup Patient Out Living
(1)	(2)	(3)	(4)	(5)	(6)
Januari/January	31	22	13	133	138
Februari/February	28	22	8	124	118
Maret/March	31	22	14	135	130
April/April	30	22	18	87	102
Mei/Mey	31	22	3	105	100
Juni/June	30	22	6	62	64
Juli/July	31	22	4	50	46
Agustus/August	31	22	8	61	65
September/September	30	22	4	66	66
Oktober/October	31	22	4	72	73
November/November	30	22	3	74	71
Desember/December	31	22	5	77	79
Jumlah/Total	365	22	90	1,046	1,052

Lanjutan Tabel/Continued Table 4.2.17

Bulan Months	Pasien Keluar Mati Patient Out Died		Pasien Dipindahkan Patient Moved	Jumlah Hari Rawat Amount of Day Care	Lama Dirawat Length of Treatment	Sisa Rawat Remaining Patient
	<48 jam <48 hours	>=48 jam >=48 hours				
(1)	(7)	(8)	(9)	(10)	(11)	(12)
Januari/January	0	0	0	331	337	8
Februari/February	0	0	0	341	317	14
Maret/March	1	0	0	330	311	18
April/April	0	0	0	240	276	3
Mei/Mey	1	1	0	270	262	6
Juni/June	0	0	0	142	144	4
Juli/July	0	0	0	93	89	8
Agustus/August	0	0	0	121	128	4
September/ September	0	0	0	107	107	4
Oktober/October	0	0	0	148	145	3
November/November	0	1	0	168	170	5
Desember/December	0	1	0	165	168	2
Jumlah/Total	2	3	0	2,456	2,454	79

Sumber/Source: RSUD Kab. Kolaka Timur/RSUD Kolaka Timur Regency

Tabel 4.2.18 Data Kegiatan Pelayanan Rawat Jalan di RSUD Kabupaten Kolaka Timur, 2019
Data of Outpatient Service Activities at RSUD Kolaka Timur Regency, 2019

Bulan Months	Kunjungan Baru New Visit	Kunjungan Lama Old Visit	Rata-rata Kunjungan per Hari Daily Average Visits	Hari Buka Open Day
(1)	(2)	(3)	(5)	(6)
Januari/January	816	621	46	31
Februari/February	518	543	38	28
Maret/March	622	448	34	31
April/April	168	140	10	30
Mei/Mey	262	161	14	31
Juni/June	209	123	11	30
Juli/July	321	189	16	31
Agustus/August	249	190	14	31
September/September	286	222	17	30
Oktober/October	224	235	15	31
November/November	155	220	12	30
Desember/December	238	246	16	31
Jumlah/Total	4,068	3,338	243	365

Sumber/Source: RSUD Kab. Kolaka Timur/RSUD Kolaka Timur Regency

4.3 AGAMA DAN SOSIAL LAINNYA RELIGION AND OTHER SOCIAL AFFAIRS

Tabel 4.3.1 Jumlah Penduduk Menurut Kecamatan dan Agama yang
Table Dianut di Kabupaten Kolaka Timur, 2019
*Population by Subdistrict and Religion in Kolaka Timur
Regency, 2019*

Kecamatan Subdistrict	Islam	Protestan Protestant	Katolik Catholic	Hindu	Budha Buddha	Lainnya Others
(1)	(2)	(3)	(4)	(5)	(6)	(7)
Aere	4 402	445	136	-	0	0
Lambandia	20 677	22	-	42	0	0
Poli-Polia	10 761	121	50	1 425	135	0
Dangia	8 073	35	33	473	82	0
Ladongi	13 436	340	185	2 045	123	1
Loea	4 520	261	68	2 065	44	0
Tirawuta	14 723	393	144	1 020	18	0
Lalolae	7 007	240	-	-	0	0
Mowewe	7 674	303	-	-	0	0
Tinondo	8 787	368	15	-	0	0
Uluiwoi	5 275	51	-	-	0	0
Ueesi	3991	6	0	28	0	0
Kolaka Timur	109 326	2 585	631	7 098	402	1

Sumber/Source: Kantor Kementerian Agama Kabupaten Kolaka Timur/ Ministry of Religion Office of Kolaka Timur Regency

Tabel
Table

4.3.2

Jumlah Tempat Peribadatan Menurut Kecamatan di Kabupaten Kolaka Timur, 2019
Number of Places of Worship by Subdistrict and Religion in Kolaka Timur Regency, 2019

Kecamatan Subdistrict	Masjid Mosque	Mushola Pray Room	Gereja Church	Pura Temple	Vihara
(1)	(2)	(3)	(4)	(5)	(6)
Aere	31	4	4	0	0
Lambandia	35	10	0	1	0
Poli-Polia	19	3	1	11	0
Dangia	18	0	0	1	0
Ladongi	21	12	3	4	0
Loea	7	3	0	4	0
Tirawuta	28	4	4	6	1
Lalolae	9	2	1	2	2
Mowewe	20	0	1	0	0
Tinondo	24	5	3	0	0
Uluivoi	10	0	1	0	0
Ueesi	12	0	0	0	0
Kolaka Timur	234	43	18	29	3

Catatan/Note: Gereja terdiri dari gereja protestan dan gereja katolik, data yang tersedia tidak bisa dipisahkan/ Church consist of protestan church and catholic church, data cannot divided

Sumber/Source: Desa/Kelurahan/ Village/Kelurahan

Tabel 4.3.3 **Banyaknya Ulama/Mubaligh, Rohaniawan Menurut Kecamatan di Kabupaten Kolaka Timur, 2019**
Table 4.3.3 **Number of Ulama/Mubaligh, Spiritual Leader by Subdistrict in Kolaka Timur Regency, 2019**

Kecamatan Subdistrict	Ulama/Mubaligh Ulama/Mubaligh	Rohaniawan Agama Spiritual Leader		
		Kristen Christian	Hindu Hindu	Budha Buddha
(1)	(2)	(3)	(4)	(5)
Aere	12
Lambandia	16
Poli-Polia	12
Dangia	5
Ladongi	12
Loea	0
Tirawuta	7
Lalolae	0
Mowewe	14
Tinondo	4
Uluwoi	5
Ueesi	0
Kolaka Timur	87

Sumber/Source: Kantor Kementerian Agama Kabupaten Kolaka Timur/ Ministry of Religion Office of Kolaka Timur Regency

Tabel
Table

4.3.4

Jumlah Jamaah Haji yang Berangkat ke Tanah Suci Mekah Menurut Jenis Kelamin dan Kecamatan di Kabupaten Kolaka Timur, 2018-2019
Number of Hajj Pilgrims Departing to the Holy Land of Mecca According to Sex and Subdistrict in Kolaka Timur Regency, 2018-2019

Kecamatan Subdistrict	2018		2019	
	Laki-laki Male	Perempuan Female	Laki-laki Male	Perempuan Female
(1)	(2)	(3)	(4)	(5)
Aere	3	3	6	9
Lambandia	13	13	14	24
Poli-Polia	1	1	1	5
Dangia	8	8	4	2
Ladongi	8	13	8	9
Loea	1	2	7	10
Tirawuta	3	4	5	5
Lalolae	1	4	0	1
Mowewe	1	1	3	2
Tinondo	1	3	4	5
Uluiwoi	0	0	0	0
Ueesi	0	0	0	2
Kolaka Timur	40	52	52	74

Sumber/Source: Kantor Kementerian Agama Kabupaten Kolaka Timur/ Ministry of Religion Office of Kolaka Timur Regency

Tabel 4.3.5 **Jumlah Pernikahan, Cerai Gugat dan Cerai Talak Menurut Kecamatan di Kabupaten Kolaka Timur, 2019**
Table 4.3.5 **Number of Marriage and Divorce by Subdistrict in Kolaka Timur, 2019**

Kecamatan Subdistrict	Pernikahan ¹ Marriage ¹	Cerai Gugat ² Divorce ²	2Cerai Talak Divorce
(1)	(2)	(3)	(4)
Aere	51	1	1
Lambandia	180	17	1
Poli-Polia	97	5	1
Dangia	78	4	1
Ladongi	86	18	2
Loea	36	4	2
Tirawuta	128	9	3
Lalolae	23	2	0
Mowewe	82	6	4
Tinondo	47	5	2
Uluiwoi	24	0	1
Ueesi	8	0	0
Kolaka Timur	840	71	18

Sumber/Source: ¹Kantor Kementerian Agama Kab. Kolaka Timur/Ministry of Religion Office of Kolaka Timur Regency
²Pengadilan Agama Wilayah Kolaka/ Religious Court of Kolaka Regency

Tabel 4.3.6 **Jumlah Perceraian Menurut Kasus dan Kecamatan di Kabupaten Kolaka Timur, 2019**
Number of Divorce Occurred by Cases and District in Kolaka Timur Regency, 2019

Kecamatan Subdistrict	Ketidakkcocokan Mismatch	KDRT Domestic Violence	Poligami Polygamy
(1)	(2)	(3)	(4)
Aere	1	0	0
Lambangia	9	2	1
Poli-Polia	3	1	0
Dangia	5	0	0
Ladongi	10	5	0
Loea	6	0	0
Tirawuta	7	2	0
Lalolae	1	0	0
Mowewe	7	2	1
Tinondo	6	0	0
Uluwoi	1	0	0
Ueesi	0	0	0
Kolaka Timur	56	12	2

Lanjutan Tabel/*Continued Table 4.3.6*

Kecamatan <i>Subdistrict</i>	Masalah Ekonomi <i>Economic Problems</i>	Nikah Bawah Tangan <i>Illegal Marriages</i>	Lain-lain <i>Others</i>
(1)	(5)	(6)	(7)
Aere	1	0	0
Lambandia	5	0	1
Poli-Polia	1	1	0
Dangia	0	0	0
Ladongi	5	0	0
Loea	0	0	0
Tirawuta	3	0	0
Lalolae	1	0	0
Mowewe	0	0	0
Tinondo	1	0	0
Uluiwoi	0	0	0
Ueesi	0	0	0
Kolaka Timur	17	1	1

Sumber/*Source*: Pengadilan Agama Wilayah Kolaka/ *Religious Court of Kolaka Regency*

Tabel 4.3.7 Jumlah Desa¹/Kelurahan yang Mengalami Bencana Alam² Menurut Kecamatan di Kabupaten Kolaka Timur, 2014, 2018, dan 2019
Number of Villages¹ that Had Natural Disaster² by Subdistrict in Kolaka Timur Regency, 2014, 2018, dan 2019

Kecamatan Subdistrict	Banjir/Flood		
	2014	2018	2019
(1)	(2)	(3)	(4)
Aere	2	0	0
Lambandia	0	2	8
Poli-Polia	1	2	2
Dangia	6	6	6
Ladongi	1	3	3
Loea	4	0	0
Tirawuta	2	3	3
Lalolae	0	2	2
Mowewe	2	7	7
Tinondo	2	0	0
Uluiwoi	3	3	3
Ueesi	1	5	5
Kolaka Timur	24	33	39

Lanjutan Tabel/*Continued Table 4.3.7*

Kecamatan Subdistrict	Gempa Bumi/ <i>Earthquake</i>		
	2014	2018	2019
(1)	(5)	(6)	(7)
Aere	0	0	0
Lambandia	0	0	0
Poli-Polia	0	0	0
Dangia	0	0	0
Ladongi	0	0	0
Loea	0	0	0
Tirawuta	0	0	0
Lalolae	0	0	0
Mowewe	0	0	0
Tinondo	0	0	0
Uluwoi	0	0	0
Ueesi	0	0	0
Kolaka Timur	0	0	0

Lanjutan Tabel/*Continued Table 4.3.7*

Kecamatan <i>Subdistrict</i>	Tanah Longsor/ <i>Landslide</i>		
	2014	2018	2019
(1)	(8)	(9)	(10)
Aere	0	0	0
Lambandia	0	0	0
Poli-Polia	0	1	1
Dangia	0	0	0
Ladongi	0	0	0
Loea	1	1	1
Tirawuta	0	1	1
Lalolae	0	1	1
Mowewe	0	1	1
Tinondo	0	0	0
Uluwoi	0	0	0
Ueesi	0	2	2
Kolaka Timur	1	7	7

Catatan/*Note*: ¹ Desa pada tabel ini termasuk Unit Permukiman Transmigrasi (UPT) yang masih dibina oleh kementerian terkait dan nagari di Provinsi Sumatera Barat/*Villages in this table are included in Transmigration Settlement Unit which is still fostered by the relevant ministries and the nagari in the Province of Sumatera Barat*

² Terjadi dalam tiga tahun terakhir sampai dengan saat pencacahan/*Occured during the last three years by the time of enumeration*

Sumber/*Source*: BPS, Pendataan Potensi Desa (Podes)/*BPS-Statistics Indonesia, Village Potential Data Collecting*

Tabel 4.3.8 **Garis Kemiskinan dan Penduduk Miskin di Kabupaten Kolaka Timur, 2016-2019**
Table 4.3.8 **Poverty Line and Number of Poor People in Kolaka Timur Regency, 2016-2019**

Jenis Kejahatan <i>Crime Type</i>	Garis Kemiskinan <i>Poverty Line</i> (Rupiah/Kapita/Bulan) (<i>Rupiahs/Capita/Month</i>)	Penduduk Miskin <i>Number of Poor People</i>	
		Jumlah <i>Total</i>	Persentase <i>Percentage</i>
(1)	(2)	(3)	(4)
2016	314,387	28,520	15.71
2017	323,956	28,860	15.64
2018	345,216	25,969	13.82
2019	369,870	26,294	13.71

Sumber/Source: BPS, Survei Sosial Ekonomi Nasional (Susenas) Maret 2019/ BPS-Statistics, National Socioeconomic Survey, March 2019

Tabel 4.3.9 Jumlah Keluarga Menurut Tingkat Kesejahteraan dan Kecamatan di Kabupaten Kolaka Timur, 2019
Number of Families by Welfare Lever and Subdistrict in Kolaka Timur Regency, 2019

Kecamatan Subdistrict	Pra Sejahtera (Pra KS)	Sejahtera I (KS-I)	Sejahtera II (KS-II)	Sejahtera III (KS-III)	Sejahtera III Plus (KS-III Plus)
(1)	(2)	(3)	(4)	(5)	(6)
Aere	282	1,499	960	0	0
Lambandia	815	2,402	1,620	473	0
Poli-Polia	432	900	840	720	15
Dangia	835	760	507	234	37
Ladongi	591	1,478	1,966	391	0
Loea	0	230	922	331	0
Tirawuta	108	2,512	990	3	0
Lalolae	131	600	48	4	0
Mowewe	298	1,398	446	0	0
Tinondo	100	150	446	0	0
Uluwoi	469	516	297	71	0
Ueesi	93	350	300	70	0
Kolaka Timur	4,154	12,795	9,342	2,297	52

Sumber/Source: DPPKB Kab. Kolaka Timur/DPPKB of Kolaka Timur Regency

Tabel 4.3.10 **Jumlah Penerima Kartu Indonesia Sehat (KIS) dan Program keluarga Harapan (PKH) Menurut Kecamatan di Kabupaten Kolaka Timur, 2019**
Number of Received KIS and PKH by Subdistrict in Kolaka Timur Regency, 2019

Kecamatan Subdistrict	Penerima KIS (Jiwa) KIS Received (Person)	Penerima PKH (KK) PKH Received (KK)
(1)	(2)	(3)
Aere	2,816	437
Lambandia	2,978	746
Poli-Polia	4,457	410
Dangia	1,502	434
Ladongi	9,147	1,009
Loea	4,137	625
Tirawuta	10,795	1,114
Lalolae	2,788	337
Mowewe	4,667	537
Tinondo	5,199	696
Uluivoi	6,245	471
Ueesi	1019	351
Kolaka Timur	55,750	7,167

Sumber/Source: Dinas Sosial Kab. Kolaka Timur/Social Service of Kolaka Timur Regency

Tabel 4.3.11 **Jumlah Pekerja Sosial dan Penyandang Disabilitas Menurut Kecamatan di Kabupaten Kolaka Timur, 2019**
Table 4.3.11 **Number of Social Workers and People with Disability by Subdistrict in Kolaka Timur Regency, 2019**

Kecamatan Subdistrict	Pekerja Sosial Masyarakat Community Social Workers	Jenis Penyandang Cacat Type of Disability			
		Tuna Mental Mental Disability	Tuna Netra Blind	Tuna Rungtu Deaf	Tuna Daksa Disabled
(1)	(2)	(3)	(4)	(5)	(6)
Aere	2	29	1	3	11
Lambandia	16	16	15	16	53
Poli-Polia	2	23	1	1	4
Dangia	1	31	11	10	19
Ladongi	2	25	10	12	24
Loea	1	3	0	0	1
Tirawuta	17	38	14	7	16
Lalolae	2	3	4	0	20
Mowewe	4	1	1	0	8
Tinondo	1	5	0	0	17
Uluwui	1	2	21	10	14
Ueesi	1	3	4	0	3
Kolaka Timur	50	179	82	59	190

Sumber/Source: Dinas Sosial Kab. Kolaka Timur/Social Service of Kolaka Timur Regency

Tabel 4.3.12 **Jumlah Lembaga Swadaya Masyarakat (LSM), Ormas, dan OKP Aktif Menurut Kecamatan di Kabupaten Kolaka Timur, 2019**
Number of Non-Governmental Organizations(NGO's), Community Organizations, and Active OKP by Subdistrict in Kolaka Timur Regency, 2019

Kecamatan Subdistrict	LSM Aktif Active NGO's	Ormas Community Organization	OKP
(1)	(2)	(3)	(4)
Aere	64	2	0
Lambandia	132	2	0
Poli-Polia	76	3	0
Dangia	62	2	0
Ladongi	106	4	2
Loea	44	2	0
Tirawuta	100	3	3
Lalolae	28	3	0
Mowewe	60	3	0
Tinondo	56	2	0
Uluwoi	40	2	0
Ueesi	28	0	0
Kolaka Timur	796	28	5

Sumber/Source: Badan Kesatuan Bangsa, Politik dan Perlindungan Masyarakat Kab. Kolaka Timur/ National Unity Agency, Politics and Community Protection of Kolaka Timur Regency

Tabel 4.3.13 **Banyaknya Kelompok Kepemudaan, Perkumpulan Olahraga, dan Fasilitas Olahraga Menurut Kecamatan di Kabupaten Kolaka Timur, 2019**
Number of Youth Groups, Sport Clubs, and Sport Facilities by Subdistrict in Kolaka Timur Regency, 2019

Kecamatan Subdistrict	Kelompok Kepemudaan Youth Group	Perkumpulan Olahraga Sport Club	Fasilitas Bermain Olahraga Sport Facility
(1)	(2)	(3)	(4)
Aere	11	...	17
Lambandia	15	...	77
Poli-Polia	12	...	35
Dangia	12	...	33
Ladongi	10	...	42
Loea	9	...	36
Tirawuta	15	...	40
Lalolae	5	...	20
Mowewe	10	...	40
Tinondo	12	...	26
Uluwoi	10	...	37
Ueesi	11	...	32
Kolaka Timur	132	...	435

Sumber/Source: Dinas Pendidikan, Kepemudaan dan Olahraga Kab. Kolaka Timur/ *Departement of Education, Youth and Sports of Kolaka Timur Regency*

Tabel 4.3.14 **Jumlah Karang Taruna dan Anggotanya Menurut Kecamatan di Kabupaten Kolaka Timur, 2019**
Table 4.3.14 **Number of karang Taruna and the Members by Subdistrict in Kolaka Timur Regency, 2019**

Kecamatan Subdistrict	Jumlah Karang Taruna Number of Karang Taruna	Jumlah Anggota Amount of Members
(1)	(2)	(3)
Aere	11	275
Lambandia	15	375
Poli-Polia	12	300
Dangia	12	380
Ladongi	10	250
Loea	9	225
Tirawuta	16	400
Lalolae	5	125
Mowewe	10	250
Tinondo	12	300
Uluwoi	10	250
Ueesi	11	275
Kolaka Timur	133	3405

Sumber/Source: Dinas Sosial Kab. Kolaka Timur/Social Service of Kolaka Timur Regency

**Tabel
Table****4.3.15**

Banyaknya Fasilitas Olahraga Menurut Jenis Olahraga dan Kecamatan di Kabupaten Kolaka Timur, 2019
Number of Sport Facilities by Type of Sport Facilities by Type of Sports and Subdistrict in Kolaka Timur Regency, 2019

Kecamatan Subdistrict	Sepak Bola Football	Bulu Tangkis Badminton	Bola Voli Volleyball
(1)	(2)	(3)	(4)
Aere	5	3	6
Lambandia	25	11	31
Poli-Polia	10	5	14
Dangia	12	8	9
Ladongi	7	10	15
Loea	8	7	14
Tirawuta	10	10	15
Lalolae	5	4	6
Mowewe	8	7	17
Tinondo	7	2	13
Uluwoi	9	2	20
Ueesi	10	2	18
Kolaka Timur	116	71	178

Lanjutan Tabel/Continued Table 4.3.15

Kecamatan Subdistrict	Bola Basket Basketball	Tenis Lapangan Tennis	Takraw Takraw
(1)	(5)	(6)	(7)
Aere	1	0	1
Lambandia	5	0	5
Poli-Polia	1	0	3
Dangia	1	0	6
Ladongi	1	0	6
Loea	0	0	5
Tirawuta	2	1	3
Lalolae	0	0	3
Mowewe	1	0	3
Tinondo	1	0	1
Uluwui	1	0	3
Ueesi	0	0	2
Kolaka Timur	14	1	41

Sumber/Source: Dinas Pendidikan, Kepemudaan dan Olahraga Kab. Kolaka Timur/ *Departement of Education, Youth and Sports of Kolaka Timur Regency*

Tabel 4.3.16 **Jumlah Polres/Polresta, Polsek/Polsekta, dan Pos Polisi Menurut Kecamatan di Kabupaten Kolaka Timur, 2019**
Table 4.3.16 **Number of Polres/Polresta, Polsek/Polsekta, Police Pos by Subdistrict in Kolaka Timur Regency, 2019**

Kecamatan Subdistrict	Polres/Polresta	Polsek/Polsekta	Pos Polisi
(1)	(2)	(3)	(4)
Aere	0	0	0
Lambandia	0	1	0
Poli-Polia	0	0	1
Dangja	0	0	0
Ladongi	0	1	0
Loea	0	0	0
Tirawuta	0	1	0
Lalolae	0	0	0
Mowewe	0	1	0
Tinondo	0	0	0
Uluwui	0	1	0
Ueesi	0	0	0
Kolaka Timur	0	5	1

Sumber/Source: Polres Kabupaten Kolaka/ Polres of Kolaka Regency

Tabel 4.3.17 **Jumlah Personil Polisi Menurut Jenis Kelamin di Kabupaten Kolaka Timur, 2016-2019**
Table **Number of Police by Sex in Kolaka Timur Regency, 2016-2019**

Tahun Years	Laki-Laki Male	Perempuan Female	Jumlah Total
(1)	(2)	(3)	(4)
2016	123	4	127
2017	115	4	119
2018	114	2	116
2019	95	1	96

Sumber/Source: Polres Kabupaten Kolaka/ Polres of Kolaka Regency

Tabel 4.3.18 **Jumlah Kejahatan yang dilaporkan dan yang diselesaikan di Kabupaten Kolaka Timur, 2016-2019**
Table **Number of Crime Reported and Crime Resolved in Kolaka Timur Regency, 2016-2019**

Tahun Years	Kejahatan yang dilaporkan Crime Reported	Kejahatan yang diselesaikan Crime Resolved
(1)	(2)	(3)
2016	769	479
2017	574	352
2018	38	38
2019	44	22

Sumber/Source: Polres Kabupaten Kolaka/ Polres of Kolaka Regency

Tabel 4.3.19 **Jumlah Kejahatan yang dilaporkan dan yang diselesaikan Menurut Jenis Kejahatan di Kabupaten Kolaka Timur, 2019**
Number of Crime Reported and Crime Resolved by Type of Crime in Kolaka Timur Regency, 2019

Jenis Kejahatan <i>Crime Type</i>	Kejahatan yang dilaporkan <i>Crime Reported</i>	Kejahatan yang diselesaikan <i>Crime Resolved</i>
(1)	(2)	(3)
Perkosaan	4	2
Perjudian	7	7
Pembunuhan	1	1
Penganiyaan Berat	1	1
Pencurian dengan Kekerasan	18	10
Pencurian Kendaraan Bermotor	19	7
Pengancaman	11	6
Penggelapan	9	8
Penipuan	15	6
Pengrusakan	9	2
Penyerobotan Tanah	2	0
KDRT	6	3
Narkotika	26	19
Korupsi	1	1
Jumlah/Total	129	73

Catatan/Note Data Kabupaten Kolaka dan Kolaka Timur, data tidak dapat dipisahkan oleh Polres Kabupaten Kolaka/Data of Kolaka and Kolaka Timur Regency, data can not divided by Polres of Kolaka Regency

Sumber/Source: Polres Kabupaten Kolaka/ Polres of Kolaka Regency

Tabel
Table**4.3.20 Jumlah Linmas dan Pos Siskamling Menurut Kecamatan di Kabupaten Kolaka Timur, 2019**
Number of Community Protective and Siskamling Post by Subdistrict in Kolaka Timur Regency, 2019

Kecamatan Subdistrict	Linmas (orang) Community Protective (People)	Pos Siskamling (unit) Siskamling Post (unit)
(1)	(2)	(3)
Aere	64	2
Lambandia	132	2
Poli-Polia	76	3
Dangja	62	2
Ladongi	106	4
Loea	44	2
Tirawuta	100	3
Lalolae	28	3
Mowewe	60	3
Tinondo	56	2
Uluwoi	40	2
Ueesi	28	0
Kolaka Timur	796	28

Sumber/Source: Badan Kesatuan Bangsa, Politik dan Perlindungan Masyarakat Kab. Kolaka Timur/ National Unity Agency, Politics and Community Protection of Kolaka Timur Regency

BAB 5

PERTANIAN, KEHUTANAN, PETERNAKAN DAN PERIKANAN
AGRICULTURE, FORESTRY, LIVESTOCK, AND FISHERY



KOMODITAS TANAMAN SAYURAN 2019

UNGGULAN

KABUPATEN KOLAKA TIMUR

PENJELASAN TEKNIS**TECHNICAL NOTES**

1. Lahan sawah adalah lahan pertanian yang berpetak-petak dan dibatasi oleh pematang (galangan), saluran untuk menahan/ menyalurkan air, yang biasanya ditanami padi sawah tanpa memandang dari mana diperoleh atau status lahan tersebut. Lahan yang dimaksud termasuk lahan yang terdaftar di Pajak Bumi Bangunan, luran Pembangunan Daerah, lahan bengkok, lahan serobotan, lahan rawa yang ditanami padi dan lahan bekas tanaman tahunan yang telah dijadikan sawah, baik yang ditanami padi, palawija atau tanaman semusim lainnya.
 2. Tegal/Kebun adalah lahan pertanian bukan sawah (lahan kering) yang ditanami tanaman semusim atau tahunan dan terpisah dengan halaman sekitar rumah serta penggunaannya tidak berpindah pindah.
 3. Ladang/Huma adalah lahan pertanian bukan sawah (lahan kering) yang biasanya ditanami tanaman semusim dan penggunaannya hanya semusim atau dua musim, kemudian akan ditinggalkan bila sudah tidak subur lagi (berpindah-pindah). Kemungkinan lahan ini beberapa tahun kemudian akan dikerjakan kembali jika sudah subur.
1. *Wetland is agricultural land that separated by small dykes to resist water, where the main crop is usually wetland paddy without considering where it is got from or the status of the land. It includes the land that is registered at land income tax office, regional development contribution, 'bengkok' land, illegal ownership, swamps for rice cultivation, and annual crop land mark that has been used as rice field, which are both planted with paddy, secondary crops or the other seasonal crops.*
 2. *Dry field/Garden is an dryland (unirrigated land) which is planted with seasonal or annual crops and separately from the yard around the house without shifting*
 3. *Unirrigated agricultural field / Shifting cultivation land is dryland (unirrigated land) that usually is cultivated for seasonal crops and utilized only for one or two seasons, then it will be left when it is not fertile (shifting). Maybe, this land will be used again in a few years if it has been fertile.*

- | | |
|---|---|
| <p>4. Lahan yang sementara tidak diusahakan adalah lahan yang biasanya diusahakan tetapi untuk sementara (lebih dari 1 (satu) tahun tetapi kurang dari atau sama dengan 2 (dua) tahun) tidak diusahakan, termasuk lahan sawah yang tidak diusahakan selama lebih dari 2 (dua) tahun.</p> | <p>4. <i>Temporarily unused land is land that is regularly used but temporarily (more than a year but less or equal than two years) is unused, it includes wetland that is not cultivated more than two years.</i></p> |
| <p>5. Data pokok tanaman pangan yang dikumpulkan adalah luas panen dan produktivitas (hasil per hektar). Produksi tanaman pangan merupakan hasil perkalian antara luas panen dengan produktivitas. Pengumpulan data luas panen dilakukan setiap bulan dengan pendekatan area kecamatan di seluruh wilayah Indonesia. Pengumpulan data produktivitas dilakukan melalui pengukuran langsung pada plot ubinan berukuran 2½ m x 2½ m. Pengumpulan data produktivitas dilakukan setiap subround (empat bulanan) pada waktu panen petani.</p> | <p>5. <i>The main food crops data collected consists of harvested area and productivity (yield per hectare). Food crops production is generated by harvested area multiplied by productivity. The harvested area data is collected every month using sub Subdistrict area approach in all sub Subdistrict in Indonesia. The productivity data collection is conducted by a direct measurement in 2½m x 2½m crop cutting plot. The productivity measurement is conducted in every subround (four monthly) at the time when farmers are harvesting their crops.</i></p> |
| <p>6. Data produksi padi dan palawija yang disajikan adalah dalam kualitas: gabah kering giling (padi), pipilan kering (jagung), biji kering (kedelai dan kacang tanah), dan umbi basah (ubi kayu dan ubi jalar).</p> | <p>6. <i>Production of paddy and secondary crops data are presented in the form of: dry unhusked rice (paddy), dry loose maize (maize), dry shells crops (soybeans and peanuts), and fresh roots (cassava and sweet potatoes).</i></p> |
| <p>7. Tanaman sayuran dan buah-buahan semusim
Tanaman sayuran semusim</p> | <p>7. <i>Seasonal vegetable and fruit plants
Seasonal vegetable plants are</i></p> |

adalah tanaman sumber vitamin, garam mineral dan lain-lain yang dikonsumsi dari bagian tanaman yang berupa daun, bunga, buah, dan umbinya, yang berumur kurang dari satu tahun.

Tanaman buah-buahan semusim adalah tanaman sumber vitamin, garam mineral, dan lain-lain yang dikonsumsi dari bagian tanaman yang berupa buah, berumur kurang dari satu tahun, tidak berbentuk pohon/rumpun tetapi menjalar dan berbatang lunak.

plants which are the sources of vitamin, mineral salt, etc, consumed from the part of the plant in the form of leaf, flower, fruit, and root with the age of less than one year.

Seasonal fruit plants are plants which are the sources of vitamin, mineral salt, etc, consumed from the part of the plant in the form of fruits. These plants are creeps with the age of less than one year.

8. Tanaman buah-buahan dan sayuran tahunan

Tanaman buah-buahan tahunan adalah tanaman sumber vitamin, garam mineral, dan lain-lain yang dikonsumsi dari bagian tanaman yang berupa buah dan merupakan tanaman tahunan. Tanaman sayuran tahunan adalah tanaman sumber vitamin, garam mineral, dan lain-lain yang dikonsumsi dari bagian tanaman yang berupa daun dan atau buah yang berumur lebih dari satu tahun.

8. *Annual fruit and vegetable plants*

Annual fruit plants are plants which are the sources of vitamin, contained mineral salt, etc, consumed from the part of plant in the form of fruit and more than one year of age.

Annual vegetable plants are plants which are the sources of vitamin, contained mineral salt, etc, consumed from the part of the plant in the form of vegetable and more than one year of age.

9. Luas panen tanaman hortikultura adalah luas tanaman sayuran, buah-buahan, biofarmaka, dan tanaman hias yang diambil hasilnya/dipanen pada periode pelaporan.

9. *Harvested area of horticulture is area which vegetable, fruit, medicinal and ornamental plant of crop harvested during the period of report.*

10. Luas panen untuk tanaman sayuran adalah luas tanaman

10. *Harvested area of vegetables is area of entirely plant harvested/*

yang dipanen sekaligus/habis/dibongkar dan luas tanaman yang dipanen berkali-kali (lebih dari satu kali)/belum habis.

Tanaman yang dipanen sekaligus/habis/dibongkar adalah tanaman yang sehabis panen langsung dibongkar/dicabut, terdiri dari bawang merah, bawang putih, bawang daun, kentang, kol/kubis, kembang kol, petersai/sawi, wortel, lobak, dan kacang merah.

Tanaman yang dipanen berkali-kali (lebih dari satu kali)/belum habis adalah tanaman yang pemanenannya lebih dari satu kali dan biasanya dibongkar apabila panen terakhir sudah tidak memadai lagi, terdiri dari: kacang panjang, cabe besar, cabe rawit, jamur, tomat, terung, buncis, ketimun, labu siam, kangkung, bayam, melon, semangka, dan blewah.

demolished and plant harvested several times/undemolished.

Entirely plants harvested/demolished are plants usually harvested once and demolished to be substituted by other plants, consisting of: shallots, garlic, leeks, potato, cabbage, cauli flower, mustard green, carrots, chinese radish, and red kidney beans.

Plants harvested several times/undemolished are plants usually harvested more than once and demolished in the case that the last harvest was economically not profitable. They consist of: yard long beans, chili, small chili, mushroom, tomatoes, egg plant, french beans, cucumber, pumpkin/chajota, swamp cabbage, spinach, melon, watermelon, and blewah.

11. Produksi hortikultura adalah hasil menurut bentuk produk dari setiap tanaman sayuran, buah-buahan, biofarmaka dan tanaman hias yang diambil berdasarkan luas yang dipanen/tanaman yang menghasilkan pada bulan/triwulan laporan.

11. Horticulture production is the standard production quantity form of vegetable, fruit, medicinal and ornamental plant based on harvested area/the number of production plants reported monthly/quarterly.

12. Penghitungan luas tanaman perkebunan besar adalah pada keadaan akhir tahun dan tidak termasuk yang luasnya kurang dari 5 hektar.

12. Planted areas of estates refer to condition at the end of the year, and exclude areas less than 5 hectares.

13. Bentuk produksi perkebunan adalah; karet kering (karet), daun kering (teh dan tembakau), biji kering (kopi dan coklat), kulit kering (kayu manis dan kina), serat kering (rami), bunga kering (cengkeh), refined sugar (tebu dari perkebunan besar), gula mangkok (tebu dari perkebunan rakyat), ekivalen kopra (kopra), biji dan bunga (pala) serta minyak daun (sereh).
 14. Persediaan akhir tahun produksi perkebunan besar bukan merupakan cadangan penyangga (buffer stock).
 15. Pemanfaatan hasil hutan kayu adalah segala bentuk usaha yang memanfaatkan dan mengusahakan hasil hutan kayu dengan tidak merusak lingkungan dan tidak mengurangi fungsi pokok hutan. Kegiatan ini hanya dapat dilaksanakan pada areal hutan yang memiliki potensi untuk dilakukan kegiatan pemanfaatan hasil hutan kayu dan dapat dilaksanakan setelah diperoleh izin usaha.
 16. Produksi hasil hutan utama yang dihasilkan dari hutan adalah kayu bulat. Produksi kayu bulat ini dihasilkan dari hutan alam melalui kegiatan perusahaan Hak Pengusahaan Hutan (HPH/IUPHHK), kegiatan ijin pemanfaatan kayu (IPK) dalam
13. *Production of estates crops are follows: dry rubber (rubber); dry leaves (tea and tobacco); dry beans (coffee and cocoa); dry bark (cassia vera and cinchona); dry fibre (rosella); dry flowers/buds (cloves); refined sugar (sugar cane from estate); cup sugar (sugar cane from smallholders); copra (copra); seeds and buds (nutmeg); and leaf oil (citronella).*
 14. *The production availability of estates at the end of year is not the buffer stock.*
 15. *Commercial utilization of timber as forest product is activities to utilize timber without destructing the environment and undermining the main functions of the forest area. Those activities could only be executed in forest area with high commercial timber value with license.*
 16. *The main product of commercial forest operation is log. The log is harvested from various sources such as natural forest granted to concessionaires (IUPHHK/HPH), land clearing activities (IPK), industrial forest plantation (HTI) and community forest.*

rangka pembukaan wilayah hutan, pembangunan Hutan Tanaman Industri (HTI), serta kegiatan hutan rakyat.

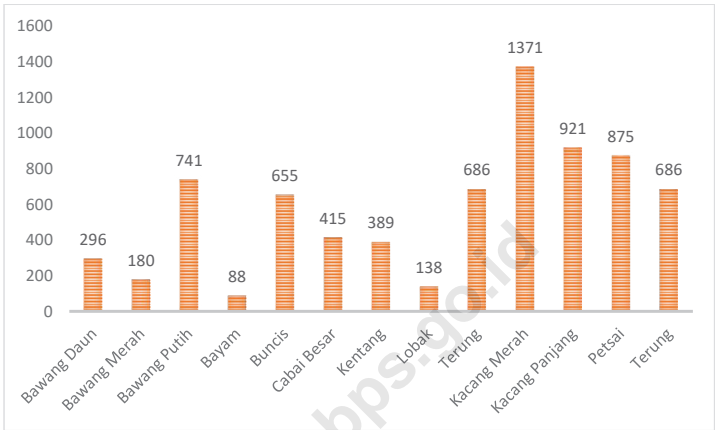
17. Kayu Gergajian merupakan kayu hasil konversi kayu bulat dengan menggunakan mesin gergaji, mempunyai bentuk yang teratur dengan sisi-sisi sejajar dan sudut-sudutnya siku dengan ketebalan tidak lebih dari 6 cm dan kadar air tidak lebih dari 18 persen. Kayu gergajian yang diolah langsung dari kayu bulat, wajib didukung dengan dokumen yang sah.
18. Kayu Lapis adalah panel kayu yang tersusun dari lapisan veneer dibagian luarnya, sedangkan dibagian intinya (core) bisa berupa veneer atau material lain, diikat dengan lem kemudian di-press (ditekan) sedemikian rupa sehingga menjadi panel yang kuat. Termasuk dalam artian ini adalah kayu lapis yang dilapisi lagi dengan material lain.
19. Data populasi ternak bersumber dari Direktorat Jenderal Peternakan dan Kesehatan Hewan Kementerian Pertanian, sedangkan jumlah pematangan ternak merupakan hasil Survei Laporan Pematangan Ternak. Pengumpulan data pematangan ternak dilakukan secara lengkap setiap triwulan di seluruh Rumah Potong Hewan (RPH) dan Tempat
17. *Sawn Timber Constitutes a sawmill product derived from logs as raw material. The product is characterized with regular forms having parallel sides at right angle to each other, thickness not more than 6 cm and moisture content not to exceed 18 percent. Sawn timber produced directly from logs must be certified by a legal document.*
18. *Plywood is wood panel consisting of layers pressed together in between veneers; the core may be veneer or some other material, bound together with glue and pressed tightly together to make a strong panel. Included to this definition is plywood covered with other materials.*
19. *Data of domestic livestock population are obtain from the Directorate General of Livestock and Animal Health Service, while data on the number of animals slaughtered are based on the quarterly survey conducted by BPS. This survey is a complete enumeration on all slaughterhouses and abattoirs.*

Pemotongan.

20. Data statistik perikanan merupakan data sekunder yang bersumber dari Direktorat Jenderal Perikanan Tangkap dan Direktorat Jenderal Budidaya. Statistik perikanan dibedakan atas data Perikanan Tangkap dan Perikanan Budidaya. Perikanan Tangkap diklasifikasikan atas penangkapan ikan di laut dan penangkapan ikan di perairan umum. Perikanan Budidaya diklasifikasikan atas jenis budidaya yaitu budidaya laut, tambak, kolam, karamba, jaring apung, dan sawah.
20. *Fishery Statistics are secondary data obtained from the Directorate General of Capture Fisheries and Directorate General of Aquaculture. Fishery statistics are categorized into capture fisheries and aquaculture. Capture fisheries are further classified into marine capture fisheries and inland open water capture fisheries. Aquaculture are further classified into several types of culture: marine culture, brackish water pond, fresh water pond, cage, floating net, and fish breeding in paddy fields.*
21. Rumah Tangga Perikanan Budidaya adalah rumah tangga yang melakukan kegiatan budidaya ikan/binatang air lainnya/tanaman air dengan tujuan sebagian/seluruh hasilnya untuk dijual.
21. *An aquaculture fishery household is a household conducting activities in culturing fishes/other aquatic animals/aquatic plants, for which the products are wholly or partly to be sold. different types of parameters.*

Gambar
Figures

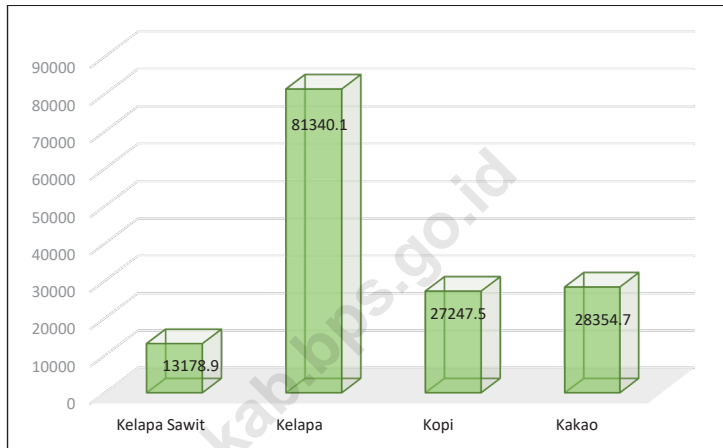
5.1 **Produksi Tanaman Hortikultura di Kabupaten Kolaka Timur, 2019**
Production of Horticulture in Kolaka Timur Regency 2019



Sumber/Source: Dinas Perkebunan dan Hortikultura Kab. Kolaka Timur/ *Departement of Horticulture and Plantation of Kolaka Timur Regency*

Gambar
Figures

5.2 Produksi Tanaman Perkebunan Menurut Jenis Tanaman di Kabupaten Kolaka Timur, 2019
Production of Estate Crops by Type of Crops in Kolaka Timur Regency 2019



Sumber/Source: Dinas Tanaman Pangan dan Peternakan Kab. Kolaka Timur/ *Departement of Food Crops and Livestock Kolaka Timur Regency*

**5.1 HORTIKULTURA
HORTICULTURE**

Tabel 5.1.1 **Luas Panen Tanaman Sayuran Menurut Kecamatan dan Jenis Tanaman di Kabupaten Kolaka Timur (ha), 2018 dan 2019**
Harvested Area of Vegetables by Subdistrict and Kind of Plant in Kolaka Timur Regency (ha), 2018 and 2019

Kecamatan Subdistrict	Bawang Merah/Shallot		Cabai Besar/ Chili/Big chili	
	2018	2019	2018	2019
(1)	(2)	(3)	(4)	(5)
Aere	6	7	12	15
Lambandia	14	13	11	6
Poli-Polia	4	-	8	4
Dangia	-	4	4	3
Ladongi	6	6	14	12
Loea	-	-	6	4
Tirawuta	3	6	5	2
Lalolae	9	4	14	6
Mowewe	-	-	10	9
Tinondo	-	-	1	4
Uluwui	-	-	-	-
Ueesi	-	-	-	-
Kolaka Timur	42	40	85	65

Lanjutan Tabel/*Continued Table* 5.1.1

Kecamatan Subdistrict	Cabai Rawit/ <i>Chili/Cayenne Pepper</i>		Kubis/ <i>Cabbage</i>	
	2018	2019	2018	2019
(1)	(6)	(7)	(8)	(9)
Aere	21	18	-	-
Lambandia	12	11	-	-
Poli-Polia	18	10	5	-
Dangia	14	8	-	-
Ladongi	18	15	1	-
Loea	9	6	-	-
Tirawuta	27	17	-	-
Lalolae	31	17	6	2
Mowewe	15	19	-	-
Tinondo	21	5	-	-
Uluiwoi	19	17	-	-
Ueesi	23	19	-	-
Kolaka Timur	228	162	12	2

Lanjutan Tabel/*Continued Table 5.1.1*

Kecamatan Subdistrict	Tomat/Tomato		Kangkung/Water Spinach		Kacang Panjang/Long Beans	
	2018	2019	2018	2019	2018	2019
(1)	(10)	(11)	(12)	(13)	(14)	(15)
Aere	16	17	11	1	9	9
Lambandia	14	9	10	9	11	10
Poli-Polia	15	4	12	1	12	1
Dangia	5	13	9	16	7	18
Ladongi	10	12	13	17	12	10
Loea	4	4	3	3	3	3
Tirawuta	11	6	10	8	10	9
Lalolae	11	9	11	10	8	7
Mowewe	14	14	13	15	10	15
Tinondo	13	5	8	1	9	3
Uluwoi	16	14	19	16	9	13
Ueesi	16	14	21	17	14	15
Kolaka Timur	145	121	140	114	114	113

Sumber/*Source:* BPS, Statistik Pertanian Hortikultura SPH-SBS/BPS-Statistics Indonesia, Agricultural Statistic for Horticulture SPH-SBS

Tabel 5.1.2 **Produksi Tanaman Sayuran Menurut Kecamatan dan Jenis Tanaman di Kabupaten Kolaka Timur (ton), 2018 dan 2019**
Table 5.1.2 **Production of Vegetables by Subdistrict and Kind of Plant in Kolaka Timur Regency (ton), 2018 dan 2019**

Kecamatan Subdistrict	Bawang Merah/Shallot		Cabai Besar/ Chili/Big chili	
	2018	2019	2018	2019
(1)	(2)	(3)	(4)	(5)
Aere	36	-	179	975
Lambandia	-	-	265	526
Poli-Polia	10	120	365	351
Dangia	-	-	55	359
Ladongi	10	-	205	337
Loea	-	-	218	251
Tirawuta	30	-	134	378
Lalolae	80	30	580	412
Mowewe	-	10	143	261
Tinondo	-	-	10	326
Uluwoi	150	-	-	-
Ueesi	24	-	-	-
Kolaka Timur	340	160	2 154	4 176

Lanjutan Tabel/*Continued Table 5.1.2*

Kecamatan <i>Subdistrict</i>	Cabai Rawit/ <i>Chili/Cayenne Pepper</i>		Kubis/ <i>Cabbage</i>	
	2018	2019	2018	2019
(1)	(6)	(7)	(8)	(9)
Aere	520	1 305	-	-
Lambandia	820	592	-	-
Poli-Polia	1 088	785	10	-
Dangia	755	463	-	-
Ladongi	638	470	10	-
Loea	376	690	-	-
Tirawuta	806	860	-	-
Lalolae	2 058	656	534	65
Mowewe	566	895	-	-
Tinondo	1 050	344	-	-
Uluwoi	1 915	1 471	-	-
Ueesi	1 632	887	-	-
Kolaka Timur	12 224	9 418	554	65

Lanjutan Tabel/*Continued Table 5.1.2*

Kecamatan Subdistrict	Tomat/Tomato		Kangkung/ Water Spinach		Kacang Panjang/ Long Beans	
	2018	2019	2018	2019	2018	2019
(1)	(10)	(11)	(12)	(13)	(14)	(15)
Aere	571	594	678	75	277	343
Lambandia	1 057	498	502	211	332	419
Poli-Polia	1 715	430	891	21	389	84
Dangia	180	796	412	383	189	1 958
Ladongi	359	330	339	451	213	339
Loea	244	675	92	50	94	96
Tirawuta	393	466	406	313	459	472
Lalolae	676	465	385	275	341	406
Mowewe	721	784	239	359	166	430
Tinondo	585	367	239	35	275	128
Uluiwoi	1 190	891	1 015	707	572	947
Ueesi	1 105	555	787	467	845	777
Kolaka Timur	8 796	6 851	5 985	3 347	4 152	6 399

Sumber/Source: BPS, Statistik Pertanian Hortikultura SPH-SBS/BPS-Statistics Indonesia, Agricultural Statistic for Horticulture SPH-SBS

Tabel 5.1.3 **Luas Panen Tanaman Sayuran dan Buah-Buahan Semusim Menurut Jenis Tanaman di Kabupaten Kolaka Timur (ha), 2018 dan 2019**
Table 5.1.3 **Harvested Area of Seasonal Vegetables and Fruits by Kind of Plant in Kolaka Timur Regency (ha), 2018 and 2019**

Jenis Tanaman Kind of Plants	2016	2017	2018	2019
(1)	(2)	(3)	(4)	(5)
Bawang Daun/ Scallion	42	40
Bawang Merah/ Shallots	41	6
Bawang Putih/ Garlic	-	-
Bayam/ Spinach	125	105
Blewah/ Blewah	-	-
Buncis/ string bean	15	9
Cabai Besar/ Chili/Big chili	85	65
Cabai Rawit/ Chili/Cayenne Pepper	228	162
Jamur/ Mushrooms	-	-
Kacang Merah/ Red Beans	2	-
Kacang Panjang/ Long Beans	114	113
Kangkung/ Water Spinach	140	114
Kembang Kol/ Cauliflower	-	1
Kentang/ Potato	-	-
Ketimun/ Cucumber	81	62
Kubis/ Cabbage	12	2
Labu Siam/ Chayote	7	-
Lobak/ Radish	-	-

Lanjutan Tabel/*Continued Table 5.1.3*

Jenis Tanaman Kind of Plants	2016	2017	2018	2019
(1)	(2)	(3)	(4)	(5)
Melon/ Melon	3	5
Paprika/ Bell Pepper	-	-
Petsai/Sawi/ Chinese Cabbage/mustard green	73	54
Semangka/ Water Melon	16	19
Stroberi/ Strawberry	-	-
Terung/ Eggplant	93	91
Tomat/ Tomato	145	121
Wortel/ Carrot	-	-

Sumber/*Source*: BPS, Statistik Pertanian Hortikultura SPH-SBS/BPS-*Statistics Indonesia, Agricultural Statistic for Horticulture SPH-SBS*

Tabel 5.1.4 **Produksi Tanaman Sayuran dan Buah-Buahan Semusim Menurut Jenis Tanaman di Kabupaten Kolaka Timur (ton), 2016-2019**
Table 5.1.4 **Production of Seasonal Vegetables and Fruits by Kind of Plant in Kolaka Timur Regency (ton), 2016-2019**

Jenis Tanaman Kind of Plants	2016	2017	2018	2019
(1)	(2)	(3)	(4)	(5)
Bawang Daun/ Scallion	144,7	59,9
Bawang Merah/ Shallots	34	16
Bawang Putih/ Garlic	-	-
Bayam/ Spinach	325,6	296,6
Blewah/ Blewah	-	-
Buncis/ string bean	65,3	57,8
Cabai Besar/ Chili/Big chili	215,4	417,6
Cabai Rawit/ Chili/Cayenne Pepper	1222,4	941,8
Jamur/ Mushrooms	-	-
Kacang Merah/ Red Beans	3,6	-
Kacang Panjang/ Long Beans	415,2	639,9
Kangkung/ Water Spinach	598,5	334,7
Kembang Kol/ Cauliflower	-	-
Kentang/ Potato	-	-
Ketimun/ Cucumber	630,8	354,3
Kubis/ Cabbage	55,4	6,5
Labu Siam/ Chayote	14,7	-
Lobak/ Radish	-	-

Lanjutan Tabel/*Continued Table 5.1.4*

Jenis Tanaman Kind of Plants	2016	2017	2018	2019
(1)	(2)	(3)	(4)	(5)
Melon/ Melon	40	73,2
Paprika/ Bell Pepper	-	-
Petsai/Sawi/ Chinese Cabbage/mustard green	197,5	62,8
Semangka/ Water Melon	132	755,2
Stroberi/ Strawberry	-	-
Terung/ Eggplant	473,9	888,7
Tomat/ Tomato	879,6	685,1
Wortel/ Carrot	-	-

Sumber/Source: BPS, Statistik Pertanian Hortikultura SPH-SBS/BPS-Statistics Indonesia, Agricultural Statistic for Horticulture SPH-SBS

Tabel 5.1.5 **Luas Panen Tanaman Biofarmaka Menurut Kecamatan dan Jenis Tanaman di Kabupaten Kolaka Timur (m2), 2018 dan 2019**
Harvested Area of Medicinal Plants by Subdistrict and Kind of Plant in Kolaka Timur Regency(m2), 2018 and 2019

Kecamatan Subdistrict	Jahe/Ginger		Laos/Lengkuas/Galanga	
	2018	2019	2018	2019
(1)	(2)	(3)	(4)	(5)
Aere	12	11	5	4
Lambandia	525	25	33	16
Poli-Polia	25	20	50	75
Dangia	401	226	200	146
Ladongi	35	70	51	95
Loea	105	105	114	114
Tirawuta	172	20	230	105
Lalolae	18 220	5 010	10 730	4 510
Mowewe	45	33	10	7
Tinondo	140	50	221	170
Uluwoi	27	12	50	24
Ueesi	11	11	-	-
Kolaka Timur	19 718	5 593	11 694	5 266

Lanjutan Tabel/*Continued Table* 5.1.5

Kecamatan Subdistrict	Kencur/ <i>East Indian Galangal</i>		Kunyit/ <i>Turmeric</i>	
	2018	2019	2018	2019
(1)	(6)	(7)	(8)	(9)
Aere	2	4	8	11
Lambandia	33	11	42	15
Poli-Polia	35	40	65	65
Dangia	150	70	200	147
Ladongi	45	40	46	49
Loea	68	20	15	18
Tirawuta	100	40	322	30
Lalolae	3 658	1 000	5 440	4 520
Mowewe	27	18	35	28
Tinondo	-	-	114	80
Uluwoi	-	-	120	42
Ueesi	-	-	11	5
Kolaka Timur	4 118	1 243	6 418	5 010

Sumber/*Source*: BPS, Statistik Pertanian Hortikultura SPH-SBS/ *BPS-Statistics Indonesia, Agricultural Statistic for Horticulture SPH-SBS*

Lanjutan Tabel/Continued Table 5.1.5

Kecamatan Subdistrict	Mahkota Dewa/ <i>Phaleria Macrocarpa</i> (pohon/tree)		Mengkudu/Pace/ <i>Indian Mulberry</i> (pohon/tree)	
	2018	2019	2018	2019
(1)	(6)	(7)	(8)	(9)
Aere	4	5	11	9
Lambandia	288	278	-	-
Poli-Polia	-	-	-	-
Dangia	-	-	-	-
Ladongi	23	22	1	-
Loea	20	20	120	120
Tirawuta	10	5	60	20
Lalolae	-	-	-	-
Mowewe	618	309	-	-
Tinondo	-	-	-	-
Uluiwoi	-	-	-	-
Ueesi	-	-	-	-
Kolaka Timur	963	639	192	149

Catatan/Note: Satuan yang digunakan untuk tanaman mahkota dewa dan mengkudu/pace adalah pohon/Unit used for *Phaleria Macrocarpa* and *Indian Mulberry* is tree

Sumber/Source: BPS, Statistik Pertanian Hortikultura SPH-SBS/ BPS-Statistics Indonesia, Agricultural Statistic for Horticulture SPH-SBS

Tabel
Table**5.1.6****Produksi Tanaman Biofarmaka Menurut Kecamatan dan Jenis Tanaman di Kabupaten Kolaka Timur (kg), 2018 dan 2019*****Production of Vegetables by Subdistricts and Kind of Plant in Kolaka Timur Regency(kg), 2018 and 2019***

Kecamatan Subdistrict	Jahe/Ginger		Laos/Lengkuas/Galanga	
	2018	2019	2018	2019
(1)	(2)	(3)	(4)	(5)
Aere	27,00	35,00	14,00	14,00
Lambandia	347,00	82,00	95,00	52,00
Poli-Polia	43,00	60,00	180,00	229,00
Dangia	1 133,00	862,00	650,00	498,00
Ladongi	55,00	490,00	81,00	970,00
Loea	230,00	723,00	250,00	565,00
Tirawuta	70,00	40,00	504,00	1 243,00
Lalolae	21 203,00	2 535,00	6 553,00	10 269,00
Mowewe	134,00	332,00	75,00	19,00
Tinondo	88,00	490,00	293,00	2 095,00
Uluwoi	109,00	12,00	224,00	27,00
Ueesi	16,00	39,00	–	–
Kolaka Timur	23 455,00	5 700,00	8 919,00	15 981,00

Lanjutan Tabel/Continued Table 5.1.6

Kecamatan Subdistrict	Kencur/East Indian Galangal		Kunyit/Turmeric	
	2018	2019	2018	2019
(1)	(6)	(7)	(8)	(9)
Aere	3,00	9,00	16,00	58,00
Lambandia	42,00	22,00	137,00	51,00
Poli-Polia	61,00	93,00	241,00	292,00
Dangia	415,00	264,00	1 244,00	687,00
Ladongi	82,00	80,00	127,00	490,00
Loea	170,00	40,00	10,00	181,00
Tirawuta	96,00	65,00	280,00	212,00
Lalolae	2 365,00	360,00	7 430,00	12 345,00
Mowewe	43,00	85,00	211,00	186,00
Tinondo	–	–	542,00	1 060,00
Uluwoi	–	–	137,00	630,00
Ueesi	–	–	20,00	68,00
Kolaka Timur	3 277,00	1 018,00	10 395,00	16 260,00

Sumber/Source: BPS, Statistik Pertanian Hortikultura SPH-SBS/ BPS-Statistics Indonesia, Agricultural Statistic for Horticulture SPH-SBS

Lanjutan Tabel/*Continued Table* 5.1.6

Kecamatan Subdistrict	Mahkota Dewa/ <i>Phaleria Macrocarpa</i>		Mengkudu/Pace/ <i>Indian Mulberry</i>	
	2018	2019	2018	2019
(1)	(6)	(7)	(8)	(9)
Aere	98	212	18	43
Lambandia	10 492	6 149	-	-
Poli-Polia	-	-	-	-
Dangia	-	-	-	-
Ladongi	672	1 090	1	-
Loea	740	990	200	460
Tirawuta	480	240	125	79
Lalolae	-	-	-	-
Mowewe	11 208	15 441	-	-
Tinondo	-	-	-	-
Uluwoi	-	-	-	-
Ueesi	-	-	-	-
Kolaka Timur	23 690	24 122	344	582

Sumber/*Source*: BPS, Statistik Pertanian Hortikultura SPH-SBS/ *BPS-Statistics Indonesia, Agricultural Statistic for Horticulture SPH-SBS*

Tabel 5.1.7 **Luas Panen Tanaman Biofarmaka Menurut Jenis Tanaman di Kabupaten Kolaka Timur (m²), 2018 dan 2019**
Harvested Area of Medicinal Plants by Kind of Plant in Kolaka Timur Regency (m²), 2018 and 2019

Jenis Tanaman Kind of Plants	2018	2019
(1)	(2)	(3)
Dlingo/Dringo/ Sweet Root/ <i>Calamus</i>	-	-
Jahe/ <i>Ginger</i>	19 718	5 593
Kapulaga/ <i>Java Cardamon</i>	-	-
Keji Beling/Kecibeling/ <i>Strobilanthes crisper</i>	146	81
Kencur/ <i>East Indian Galangal</i>	4 118	1 243
Kunyit/ <i>Turmeric</i>	6 418	5 010
Laos/Lengkuas/ <i>Galanga</i>	11 694	5 266
Lempuyang/ <i>Zingiber Aromaticum</i>	20	20
Lidah Buaya/ <i>Oliviera</i>	36	42
Mahkota Dewa/ <i>God's Crown</i> ¹	963	639
Mengkudu/Pace/ <i>Indian Mulberry</i> ¹	192	149
Sambiloto/ <i>King of Bitter</i>	121	61
Temuireng/ <i>Black Turmeric</i>	5	-
Temukunci/ <i>Chinese Keys</i>	-	-
Temulawak/ <i>Java Turmeric</i>	117	76

Catatan/Note: Satuan yang digunakan untuk tanaman mahkota dewa dan mengkudu/pace adalah pohon/Unit used for *Phaleria Macrocarpa* and *Indian Mulberry* is tree

Sumber/Source: BPS, Statistik Pertanian Hortikultura SPH-SBS/ BPS-Statistics Indonesia, Agricultural Statistic for Horticulture SPH-SBS

Tabel 5.1.8 **Produksi Tanaman Biofarmaka Menurut Jenis Tanaman di Kabupaten Kolaka Timur (kg), 2018 dan 2019**
Table 5.1.8 **Produksi of Medicinal Plants by Kind of Plant in Kolaka Timur Regency (kg), 2018 and 2019**

Jenis Tanaman <i>Kind of Plants</i>	2018	2019
(1)	(2)	(3)
Dlingo/Dringo/ <i>Sweet Root/Calamus</i>	-	-
Jahe/ <i>Ginger</i>	23 455	5 700
Kapulaga/ <i>Java Cardamon</i>	-	-
Keji Beling/Kecibeling/ <i>Strobilanthes crispata</i>	339	245
Kencur/ <i>East Indian Galangal</i>	3 277	1 018
Kunyit/ <i>Turmeric</i>	10 395	16 260
Laos/Lengkuas/ <i>Galanga</i>	8 919	15 981
Lempuyang/ <i>Zingiber Aromaticum</i>	150	145
Lidah Buaya/ <i>Oliviera</i>	62	159
Mahkota Dewa/ <i>God's Crown</i>	23 690	24 122
Mengkudu/Pace/ <i>Indian Mulberry</i>	344	582
Sambiloto/ <i>King of Bitter</i>	121	131
Temuireng/ <i>Black Turmeric</i>	5	-
Temukunci/ <i>Chinese Keys</i>	-	-
Temulawak/ <i>Java Turmeric</i>	315	363

Sumber/Source: BPS, Statistik Pertanian Hortikultura SPH-SBS/ BPS-Statistics Indonesia, Agricultural Statistic for Horticulture SPH-SBS

Tabel 5.1.9 **Produksi Buah-buahan Menurut Kecamatan dan Jenis Tanaman di Kabupaten Kolaka Timur (ton), 2018 and 2019**
Table 5.1.9 **Production of Fruits by Subdistrict and Kind of Plant in Kolaka Timur Regency (ton), 2018 and 2019**

Kecamatan Subdistrict	Mangga/Mango		Durian/Durian	
	2018	2019	2018	2019
(1)	(2)	(3)	(4)	(5)
Aere	17,2	41,5	17,7	28,1
Lambandia	140,3	401,3	27,6	25,7
Poli-Polia	12,8	9,8	25,4	4
Dangia	-	10,5	-	38,4
Ladongi	8,7	16,4	5,2	18,6
Loea	-	126,6	-	12,8
Tirawuta	7,5	45	1,6	40
Lalolae	108,6	22,7	43	17,8
Mowewe	232,3	612,8	600,2	1545
Tinondo	180	92,1	12	17,2
Uluiwoi	27,8	65,4	81,7	87,6
Ueesi	14,8	13,6	48,2	78,3
Kolaka Timur	750	1457,7	862,6	1913,5

Lanjutan Tabel/*Continued Table* 5.1.9

Kecamatan Subdistrict	Jeruk/Orange		Pisang/Banana	
	2018	2019	2018	2019
(1)	(2)	(3)	(4)	(5)
Aere	0,9	1,5	197,3	323,2
Lambandia	5,4	9,6	110,3	168,7
Poli-Polia	27,3	4	74,2	41
Dangia	-	-	78,7	200,2
Ladongi	40,8	11,2	179,8	94,4
Loea	-	1	48,3	60,6
Tirawuta	-	3,1	69,6	83
Lalolae	30,7	17,6	56,7	35,7
Mowewe	-	-	436	202,7
Tinondo	6,4	23,4	267	196,9
Uluiwoi	-	-	255,6	161,3
Ueesi	-	-	250,7	234,3
Kolaka Timur	111,5	71,4	2024,2	1802

Lanjutan Tabel/*Continued Table* 5.1.9

Kecamatan Subdistrict	Pepaya/Papaya		Salak/Salacca	
	2018	2019	2018	2019
(1)	(2)	(3)	(4)	(5)
Aere	8,9	12,9	2,2	6,7
Lambandia	51,7	15,6	45,7	136,1
Poli-Polia	24,5	17,2	3,8	2,4
Dangia	12,4	15,2	-	-
Ladongi	194,3	168,6	4	-
Loea	5,4	6,6	2,2	2,1
Tirawuta	5,9	6,5	0,1	0,5
Lalolae	56,5	14,3	-	-
Mowewe	20	1,6	7,6	1,4
Tinondo	50,5	79,3	5	2,9
Uluiwoi	11,2	24,5	-	-
Ueesi	5,6	7,2	-	-
Kolaka Timur	446,9	369,5	70,6	152,1

Lanjutan Tabel/*Continued Table* 5.1.9

Kecamatan Subdistrict	Duku/Langsar/Kokosan/Duku		Rambutan/Rambutan	
	2018	2019	2018	2019
(1)	(2)	(3)	(4)	(5)
Aere	4,6	13,4	16,2	14,6
Lambandia	57,4	89,4	4,5	6,7
Poli-Polia	15,8	12	10	5,6
Dangia	-	10	144	92,5
Ladongi	-	64,1	27,8	-
Loea	3,4	165	0,6	227,3
Tirawuta	6,5	43	120	38,5
Lalolae	47	29,8	37,9	10,9
Mowewe	211,6	329,8	140,9	163,1
Tinondo	163,4	49,8	-	145,8
Uluiwoi	132,1	220,2	4,2	55
Ueesi	28,6	53,1	1,6	6
Kolaka Timur	670,4	1079,6	507,7	766

Sumber/Source: BPS, Statistik Pertanian Hortikultura SPH-BST/ BPS-Statistics Indonesia, Agricultural Statistic for Horticulture SPH-BST

Tabel 5.1.10 **Produksi Buah–Buahan dan Sayuran Tahunan Menurut Jenis Tanaman di Kabupaten Kolaka Timur (ton), 2016–2019**
Table 5.1.10 **Production of Annual Fruits and Vegetables by Kind of Plant in Kolaka Timur Regency (ton), 2016–2019**

Jenis Tanaman Kind of Plants	2016	2017	2018	2019
(1)	(2)	(3)	(4)	(5)
Alpukat/ <i>Avocado</i>	...	11,2	49,4	33,1
Anggur/ <i>Grape</i>	...	-	-	-
Apel/ <i>Apple</i>	...	-	-	-
Belimbing/ <i>Star Fruit</i>	...	12,2	112	102,9
Duku/Langsat/ <i>Kokosan/ Duku</i>	...	92,1	670,4	1079,6
Durian/ <i>Durian</i>	...	255	862,6	1913,5
Jambu Air/ <i>Water Apple</i>	...	21,8	416,7	260,8
Jambu Biji/ <i>Guava</i>	...	83,4	133	123,3
Jengkol/ <i>Jengkol</i>	...	-	2,7	8,7
Jeruk Besar/ <i>Pomelo</i>	...	99,3	180,5	197,9
Jeruk Siam/Keprok/ <i>Orange/Tangerine</i>	...	149,2	111,5	71,4
Mangga/ <i>Mango</i>	...	106,8	750	1457,7
Manggis/ <i>Mangosteen</i>	...	13,1	80,4	46
Markisa/Konyal/ <i>Passion fruit</i>	...	1,1	2,3	3,4
Melinjo/ <i>Gnetum/Melinjo</i>	...	0,5	2,5	5,5
Nangka/Cempedak/ <i>Jackfruit</i>	...	184,4	156,7	193,2

Lanjutan Tabel/*Continued Table* 5.1.10

Jenis Tanaman Kind of Plants	2016	2017	2018	2019
(1)	(2)	(3)	(4)	(5)
Nenas/ <i>Pineapple</i>	...	19,6	27,6	52,4
Pepaya/ <i>Papaya</i>	...	132,4	446,9	369,5
Petai/ <i>Twisted Cluster Bean</i>	...	10,5	10,2	23,8
Pisang/ <i>Banana</i>	...	2504,2	2024,2	1802
Rambutan/ <i>Rambutan</i>	...	256,2	507,7	766
Salak/ <i>Snakefruit</i>	...	8,3	70,6	152,1
Sawo/ <i>Sapodilla/Sawo</i>	...	25,1	59,1	64,4
Sirsak/ <i>Soursop</i>	...	18,5	66,3	82,9
Sukun/ <i>Breadfruit</i>	...	71,7	93,6	101,5

Sumber/Source: BPS, Statistik Pertanian Hortikultura SPH-BST/ *BPS-Statistics Indonesia, Agricultural Statistic for Horticulture SPH-BST*

**5.2 PERKEBUNAN
PLANTATION**

Tabel 5.2.1 **Luas Areal Tanaman Perkebunan Menurut Kecamatan dan Jenis Tanaman di Kabupaten Kolaka Timur (ha), 2018 dan 2019**
Planted Area of Estate Crops by Subdistrict and Type of Crops in Kolaka Timur Regency (ha), 2018 dan 2019

Kecamatan Subdistrict	Kelapa Sawit/Oil Palm		Kelapa/Coconut	
	2018	2019	2018	2019
(1)	(2)	(3)	(4)	(5)
Aere	42,0	172,0	107,0	75,0
Lambandia	67,0	68,0	207,8	249,0
Poli-Polia	45,0	45,0	169,8	170,0
Dangia	19,0	17,8	203,8	213,0
Ladongi	12,0	36,0	553,5	668,0
Loea	15,5	13,5	186,0	238,0
Tirawuta	64,0	77,0	467,0	469,0
Lalolae	28,8	28,8	73,8	73,8
Mowewe	0,0	0,0	75,7	75,7
Tinondo	5,0	5,0	127,5	18,4
Uluwoi	0,0	0,0	83,0	83,0
Ueesi	0,0	0,0	100,0	94,0
Kolaka Timur	298,3	463,1	2 354,9	2 426,9

Lanjutan Tabel/Continued Table 5.2.1

Kecamatan Subdistrict	Kopi/Coffee		Kakao/Cocoa	
	2018	2019	2018	2019
(1)	(2)	(3)	(4)	(5)
Aere	18,0	46,0	10 479,7	10 545,0
Lambandia	43,5	34,0	25 532,5	21 223,0
Poli-Polia	80,8	81,3	5 329,6	5 329,6
Dangia	6,0	21,0	6 892,2	6 314,0
Ladongi	66,5	75,5	8 212,0	7 824,0
Loea	146,5	153,3	1 716,6	1 591,3
Tirawuta	282,0	301,0	2 641,0	2 541,2
Lalolae	171,3	174,3	983,8	983,8
Mowewe	104,3	104,3	2 327,5	2 327,5
Tinondo	201,6	14,0	2 545,8	2 485,0
Uluiwoi	212,5	212,5	1 430,4	1 503,5
Ueesi	165,0	171,8	1 646,0	1 025,3
Kolaka Timur	1 498,0	1 389,0	69 737,1	63 693,2

Sumber/Source: Dinas Perkebunan dan Hortikultura Kab. Kolaka Timur/ Department of Horticulture and Plantation of Kolaka Timur Regency

Tabel 5.2.2 **Produksi Tanaman Perkebunan Menurut Kecamatan dan Jenis Tanaman di Kabupaten Kolaka Timur (ton), 2018 dan 2019**
Production of Estate Crops by Subdistrict and Type of Crops in Kolaka Timur Regency (ton), 2018 dan 2019

Kecamatan Subdistrict	Kelapa Sawit/Oil Palm		Kelapa/Coconut	
	2018	2019	2018	2019
(1)	(2)	(3)	(4)	(5)
Aere	...	700,0	...	22,8
Lambandia	...	132,7	...	186,9
Poli-Polia	...	0,0	...	817,0
Dangia	...	12,7	...	1 218,0
Ladongi	...	120,0	...	211,0
Loea	...	13,5	...	219,2
Tirawuta	...	12 200,0	...	78 573,8
Lalolae	...	0,0	...	2,4
Mowewe	...	0,0	...	2,0
Tinondo	...	0,0	...	70,3
Uluiwoi	...	0,0	...	7,7
Ueesi	...	0,0	...	9,0
Kolaka Timur	...	13 178,9	...	81 340,1

Lanjutan Tabel/*Continued Table 5.2.2*

Kecamatan Subdistrict	Kopi/Coffee		Kakao/Cocoa	
	2018	2019	2018	2019
(1)	(2)	(3)	(4)	(5)
Aere	...	0,0	...	5 842,0
Lambandia	...	14,0	...	3 723,0
Poli-Polia	...	0,0	...	12 343,8
Dangia	...	240,0	...	1 972,0
Ladongi	...	1 940,0	...	504,0
Loea	...	48,2	...	839,3
Tirawuta	...	24 835,0	...	1 253,0
Lalolae	...	34,1	...	88,0
Mowewe	...	31,2	...	361,3
Tinondo	...	34,0	...	1 060,8
Uluiwoi	...	37,9	...	156,5
Ueesi	...	33,1	...	211,0
Kolaka Timur	...	27 247,5	...	28 354,7

Sumber/Source: Dinas Perkebunan dan Hortikultura Kab. Kolaka Timur/ *Departement of Horticulture and Plantation of Kolaka Timur Regency*

**5.3 PETERNAKAN
LIVESTOCK**

Tabel 5.3.1 **Populasi Sapi Potong, Sapi Perah, dan Kerbau Menurut Kecamatan di Kabupaten Kolaka Timur, 2019**
Population of Beef Cattle, Dairy Cattle, and Buffaloes by Subdistrict in Kolaka Timur Regency, 2019

Kecamatan Subdistrict	Sapi Potong Beef Cattle	Sapi Perah Dairy Cattle	Kerbau Buffaloes
(1)	(2)	(3)	(4)
Aere	285	0	0
Lambandia	3.021	0	3
Poli-Polia	570	0	0
Dangia	732	0	0
Ladongi	2.564	0	0
Loea	1.036	0	0
Tirawuta	1.290	0	1
Lalolae	465	0	0
Mowewe	1.681	0	36
Tinondo	1.765	0	13
Uluiwoi	3.040	0	10
Ueesi	3.357	0	0
Kolaka Timur	19.806	0	63

Sumber/Source: Dinas Tanaman Pangan dan Peternakan Kab. Kolaka Timur/ *Departement of Food Crops and Livestock Kolaka Timur Regency*

Tabel 5.3.2 **Populasi Ternak Kecil Menurut Jenis Ternak dan Kecamatan di Kabupaten Kolaka Timur, 2019**
Table 5.3.2 **Population of Small Livestock by Type of Livestock and Subdistrict in Kolaka Timur Regency, 2019**

Kecamatan Subdistrict	Populasi (ekor) / Population		
	Kambing Goat	Domba Sheep	Babi Pig
(1)	(2)	(3)	(4)
Aere	141	0	63
Lambangia	557	0	93
Poli-Polia	367	0	553
Dangia	264	0	395
Ladongi	545	0	3.763
Loea	239	0	11.106
Tirawuta	395	0	1.003
Lalolae	16	0	0
Mowewe	284	0	0
Tinondo	298	0	0
Uluiwoi	487	0	0
Ueesi	395	0	0
Kolaka Timur	3.988	0	16.976

Sumber/Source: Dinas Tanaman Pangan dan Peternakan Kab. Kolaka Timur/ Department of Food Crops and Livestock Kolaka Timur Regency

Tabel 5.3.3 **Populasi Ternak Unggas Menurut Jenis Ternak dan Kecamatan di Kabupaten Kolaka Timur, 2019**
Table 5.3.3 **Population of Poultry by Type of Livestock and Subdistrict in Kolaka Timur Regency, 2019**

Kecamatan Subdistrict	Populasi (ekor) / Population			
	Ayam Ras Pedaging Broiler	Ayam Ras Petelur Laying Chicken	Ayam Buras Domestic Chicken	Itik/Entok Duck/Wild Duck
(1)	(2)	(3)	(4)	(5)
Aere	5.000	5.000	29.700	1.350
Lambandia	10.000	15.000	120.861	1.900
Poli-Polia	4.500	3.000	23.651	2.200
Dangia	5.500	3.500	27.050	4.300
Ladongi	10.000	2.000	109.670	2.500
Loea	2.000	0	25.090	1.008
Tirawuta	15.000	0	19.300	1.536
Lalolae	5.000	2.000	19.750	689
Mowewe	6.000	5.000	20.754	790
Tinondo	2.500	2.000	23.452	500
Uluwoi	0	0	23.870	150
Ueesi	0	0	23.400	200
Kolaka Timur	65.500	37.500	466.548	17.123

Sumber/Source: Dinas Tanaman Pangan dan Peternakan Kab. Kolaka Timur/ *Departement of Food Crops and Livestock Kolaka Timur Regency*

Tabel 5.3.4 **Jumlah Pemotongan Ternak Besar Menurut Jenis Ternak dan Kecamatan di Kabupaten Kolaka Timur, 2019**
Table 5.3.4 **Number of Big Livestock Slaughtering by Type of Livestock and Subdistrict in Kolaka Timur Regency, 2019**

Kecamatan Subdistrict	Jumlah Pemotongan (ekor) Amount of Slaughtering		
	Sapi Perah Dairy Cattle	Sapi Beef Cattle	Kerbau Buffalo
(1)	(2)	(3)	(4)
Aere	0	24	0
Lambandia	0	98	0
Poli-Polia	0	15	0
Dangja	0	36	0
Ladongi	0	140	0
Loea	0	55	0
Tirawuta	0	69	0
Lalolae	0	12	0
Mowewe	0	105	0
Tinondo	0	96	0
Uluiwoi	0	31	0
Ueesi	0	23	0
Kolaka Timur	0	704	0

Sumber/Source: Dinas Tanaman Pangan dan Peternakan Kab. Kolaka Timur/ *Departement of Food Crops and Livestock Kolaka Timur Regency*

Tabel 5.3.5 **Jumlah Pemotongan Ternak Kecil Menurut Jenis Ternak dan Kecamatan di Kabupaten Kolaka Timur, 2019**
Table 5.3.5 **Number of Small Livestock Slaughtering by Type of Livestock and Subdistrict in Kolaka Timur Regency, 2019**

Kecamatan Subdistrict	Jumlah Pemotongan (ekor) Amount of Slaughtering		
	Kambing Goat	Domba Sheep	Babi Pig
(1)	(2)	(3)	(4)
Aere	16	0	12
Lambandia	65	0	42
Poli-Polia	36	0	130
Dangia	48	0	127
Ladongi	97	0	231
Loea	63	0	1.020
Tirawuta	54	0	873
Lalolae	23	0	6
Mowewe	52	0	3
Tinondo	37	0	13
Uluiwoi	33	0	2
Ueesi	28	0	5
Kolaka Timur	552	0	2.464

Sumber/Source: Dinas Tanaman Pangan dan Peternakan Kab. Kolaka Timur/ *Departement of Food Crops and Livestock Kolaka Timur Regency*

Tabel 5.3.6 **Jumlah Pemotongan Ternak Unggas Menurut Jenis Ternak dan Kecamatan di Kabupaten Kolaka Timur, 2019**
Number of Poltry Slaughtering by Type of Livestock and Subdistrict in Kolaka Timur Regency, 2019

Kecamatan Subdistrict	Jumlah Pemotongan (ekor) Amount of Slaughtering			
	Ayam Ras Pedaging Broiler	Ayam Ras Petelur Laying Chicken	Ayam Buras Domestic Chicken	Itik/Entok Duck/Wild Duck
(1)	(2)	(3)	(4)	(5)
Aere	2.500	520	3.500	500
Lambandia	13.000	9.000	25.000	2.300
Poli-Polia	3.000	500	8.500	1.050
Dangia	4.500	2.500	9.000	1.200
Ladongi	20.000	11.500	21.500	2.600
Loea	3.500	8.500	17.500	950
Tirawuta	19.500	10.000	19.000	1.200
Lalolae	1.500	550	2.300	300
Mowewe	16.000	8.700	18.500	900
Tinondo	6.500	800	14.000	450
Uluwoi	1.500	400	6.500	150
Ueesi	1.400	350	3.000	200
Kolaka Timur	92.900	53.320	148.300	11.800

Sumber/Source: Dinas Tanaman Pangan dan Peternakan Kab. Kolaka Timur/ Departement of Food Crops and Livestock Kolaka Timur Regency

Tabel 5.3.7 **Produksi Daging Ternak Besar Menurut Jenis Ternak dan Kecamatan di Kabupaten Kolaka Timur, 2019**
Table 5.3.7 **Meat Production of Big Livestock Slaughtering by Type of Livestock and Subdistrict in Kolaka Timur Regency, 2019**

Kecamatan Subdistrict	Produksi Daging (Kg) Meat Production		
	Sapi Perah Dairy Cattle	Sapi Beef Cattle	Kerbau Buffalo
(1)	(2)	(3)	(4)
Aere	0	1.109	0
Lambandia	0	8.244	0
Poli-Polia	0	2.119	0
Dangia	0	3.601	0
Ladongi	0	5.052	0
Loea	0	2.853	0
Tirawuta	0	2.063	0
Lalolae	0	1.002	0
Mowewe	0	2.756	0
Tinondo	0	3.067	0
Uluwoi	0	9.171	0
Ueesi	0	11.163	0
Kolaka Timur	0	52.200	0

Sumber/Source: Dinas Tanaman Pangan dan Peternakan Kab. Kolaka Timur/ Department of Food Crops and Livestock Kolaka Timur Regency

Tabel 5.3.8 **Produksi Daging Ternak Kecil Menurut Jenis Ternak dan Kecamatan di Kabupaten Kolaka Timur, 2019**
Table *Meat Production of Small Livestock Slaughtering by Type of Livestock and Subdistrict in Kolaka Timur Regency, 2019*

Kecamatan Subdistrict	Produksi Daging (Kg) Meat Production		
	Kambing Goat	Domba Sheep	Babi Pig
(1)	(2)	(3)	(4)
Aere	176	0	4.125
Lambandia	807	0	4.732
Poli-Polia	535	0	5.614
Dangia	312	0	8.164
Ladongi	1.100	0	16.640
Loea	401	0	18.893
Tirawuta	214	0	10.952
Lalolae	422	0	0
Mowewe	668	0	0
Tinondo	334	0	0
Uluwoi	911	0	0
Ueesi	802	0	0
Kolaka Timur	6.682	0	69.120

Sumber/Source: Dinas Tanaman Pangan dan Peternakan Kab. Kolaka Timur/ Department of Food Crops and Livestock Kolaka Timur Regency

Tabel 5.3.9 **Produksi Daging Ternak Unggas Menurut Jenis Ternak dan Kecamatan di Kabupaten Kolaka Timur, 2019**
Table 5.3.9 **Meat Production of Poultry by Type of Livestock and Subdistrict in Kolaka Timur Regency, 2019**

Kecamatan Subdistrict	Produksi Daging (Kg) Meat Production			
	Ayam Ras Pedaging Broiler	Ayam Ras Petelur Laying Chicken	Ayam Buras Domestic Chicken	Itik/Entok Duck/Wild Duck
(1)	(2)	(3)	(4)	(5)
Aere	1.230	619	4.136	114
Lambandia	2.921	870	10.116	121
Poli-Polia	1.145	523	6.014	104
Dangia	1.374	0	8.014	151
Ladongi	2.033	267	9.131	69
Loea	619	0	7.100	88
Tirawuta	1.414	0	549	40
Lalolae	0	0	727	47
Mowewe	991	411	1.114	133
Tinondo	773	136	3.216	61
Uluwoi	0	0	2.310	0
Ueesi	0	0	814	80
Kolaka Timur	12.500	2.826	53.241	1.008

Sumber/Source: Dinas Tanaman Pangan dan Peternakan Kab. Kolaka Timur/ Departement of Food Crops and Livestock Kolaka Timur Regency

5.4 PERIKANAN FISHERIES

Tabel 5.4.1 **Jumlah Rumah Tangga Perikanan Tangkap dan Perikanan Budidaya Menurut Kecamatan di Kabupaten Kolaka Timur, 2019**
Number of Fish Capture and Aquaculture Households by Subdistrict in Kolaka Timur Regency, 2019

Kecamatan Subdistrict	Perairan Umum Inland Water	Perikanan Budidaya Aquaculture
	Waduk/Danau/Rawa Reservoir/Lake/Swamp	Kolam Air Tenang Water Pond
(1)	(2)	(3)
Aere	0	16
Lambandia	0	23
Poli-Polia	0	42
Dangia	129	60
Ladongi	137	120
Loea	0	54
Tirawuta	0	43
Lalolae	0	22
Mowewe	0	42
Tinondo	0	25
Uluwoi	0	12
Ueesi	0	8
Kolaka Timur	266	467

Sumber/Source: Dinas Tanaman Pangan dan Peternakan Kab. Kolaka Timur/ *Departement of Food Crops and Livestock Kolaka Timur Regency*

Tabel 5.4.2 **Luas Area dan Produksi Perikanan Budidaya dan Perikanan Tangkap Menurut Kecamatan di Kabupaten Kolaka Timur, 2019**
Area and Production of Aquaculture and Fish Capture by Subdistrict in Kolaka Timur Regency, 2019

Kecamatan Subdistrict	Perikanan Budidaya Aquaculture		Perikanan Tangkap Fish Capture	
	Luas (Ha) Area (Ha)	Produksi (ton) Production (ton)	Luas (Ha) Area (Ha)	Produksi (ton) Production (ton)
(1)	(2)	(3)	(4)	(5)
Aere	4,05	0,3	...	0,0
Lambandia	5,72	1,5	...	0,0
Poli-Polia	16,50	2,9	...	0,0
Dangia	17,63	2,5	...	5,4
Ladongi	13,39	1,8	...	8,2
Loea	9,74	1,3	...	0,0
Tirawuta	15,19	2,7	...	0,0
Lalolae	1,85	0,7	...	0,0
Mowewe	13,23	1,0	...	0,0
Tinondo	10,60	1,2	...	0,0
Uluiwoi	3,72	0,7	...	0,0
Ueesi	2,00	0,2	...	0,0
Kolaka Timur	113,62	16,8	...	13,6

Sumber/Source: Dinas Tanaman Pangan dan Peternakan Kab. Kolaka Timur/ Department of Food Crops and Livestock Kolaka Timur Regency

Tabel 5.4.3 Jumlah Produksi Benih Ikan Menurut Jenis dan Kecamatan di Kabupaten Kolaka Timur, 2019
Table Area and Production of Aquaculture and Fish Capture by Subdistrict in Kolaka Timur Regency, 2019

Kecamatan Subdistrict	Ikan Mas (000 Ekor)	Ikan Nila (000 Ekor)	Lele Dumbo (000 Ekor)	Lain-lain (000 Ekor)
(1)	(2)	(3)	(4)	(5)
Aere	0,00	0,00	0,00	0,00
Lambandia	0,00	0,00	0,00	0,00
Poli-Polia	0,00	0,00	0,00	4,20
Dangia	8,53	9,43	13,91	0,00
Ladongi	5,10	6,49	10,46	0,00
Loea	0,00	0,00	0,00	0,00
Tirawuta	0,00	0,00	0,00	0,00
Lalolae	0,00	0,00	0,00	0,00
Mowewe	3,50	0,00	0,00	0,00
Tinondo	0,00	0,00	0,00	0,00
Uluwoi	0,00	0,00	0,00	0,00
Ueesi	0,00	0,00	0,00	0,00
Kolaka Timur	17,13	15,92	24,37	4,20

Sumber/Source: Dinas Tanaman Pangan dan Peternakan Kab. Kolaka Timur/ Department of Food Crops and Livestock Kolaka Timur Regency

Tabel 5.4.4 **Produksi Ikan dan Nilainya Menurut Kecamatan di Kabupaten Kolaka Timur, 2019**
Table 5.4.4 **Value and Production of Fishery by Subdistrict in Kolaka Timur Regency, 2019**

Kecamatan Subdistrict	Budidaya/ Aquaculture		Tangkap/ Capture	
	Produksi (Ton) Production (Ton)	Nilai (Rp 000) Value (000 Rupiahs)	Produksi (Ton) Production (Ton)	Nilai (Rp 000) Value (000 Rupiahs)
(1)	(2)	(3)	(4)	(5)
Aere	0,3	4.200	-	-
Lambandia	1,5	18.000	-	-
Poli-Polia	2,9	65.250	-	-
Dangia	2,5	56.250	5,4	101.250
Ladongi	1,8	40.500	8,2	177.625
Loea	1,3	20.250	-	-
Tirawuta	2,7	60.750	-	-
Lalolae	0,7	29.250	-	-
Mowewe	1,0	45.000	-	-
Tinondo	1,2	54.000	-	-
Uluiwoi	0,7	10.200	-	-
Ueesi	0,2	4.800	-	-
Kolaka Timur	16,8	408.450	13,6	278.875

Sumber/Source: Dinas Tanaman Pangan dan Peternakan Kab. Kolaka Timur/ Departement of Food Crops and Livestock Kolaka Timur Regency

Tabel 5.4.5 **Sarana Penangkapan Ikan Menurut Jenis dan Kecamatan di Kabupaten Kolaka Timur, 2019**
Table 5.4.5 **Facility of Fishing by Type and Subdistrict in Kolaka Timur Regency, 2019**

Kecamatan/ Subdistrict	Perahu Jukung (Unit)	Perahu Papan (Unit)	Motor Tempel (Unit)	Kapal Motor (Unit)
(1)	(2)	(3)	(4)	(5)
Aere	0	0	0	0
Lambandia	0	0	0	0
Poli-Polia	0	0	0	0
Dangia	42	0	0	0
Ladongi	135	0	0	0
Loea	0	0	0	0
Tirawuta	0	0	0	0
Lalolae	0	0	0	0
Mowewe	0	0	0	0
Tinondo	0	0	0	0
Uluwoi	0	0	0	0
Ueesi	0	0	0	0
Kolaka Timur	177	0	0	0

Sumber/Source: Dinas Tanaman Pangan dan Peternakan Kab. Kolaka Timur/ *Departement of Food Crops and Livestock Kolaka Timur Regency*

Tabel 5.4.6 **Jumlah Nelayan Menurut Status dan Kecamatan di Kabupaten Kolaka Timur, 2019**
Table 5.4.6 **Number of Fisherman by Status and Subdistrict in Kolaka Timur Regency, 2019**

Kecamatan Subdistrict	Status Nelayan/ Fisherman Status			Jumlah Total
	Penuh Fulltime	Sambilan Part Time	Musiman Seasonal	
(1)	(2)	(3)	(4)	(5)
Aere	0	0	0	0
Lambandia	0	0	0	0
Poli-Polia	0	0	0	0
Dangia	29	47	53	129
Ladongi	80	25	32	137
Loea	0	0	0	0
Tirawuta	0	0	0	0
Lalolae	0	0	0	0
Mowewe	0	0	0	0
Tinondo	0	0	0	0
Uluwoi	0	0	0	0
Ueesi	0	0	0	0
Kolaka Timur	109	72	85	266

Sumber/Source: Dinas Tanaman Pangan dan Peternakan Kab. Kolaka Timur/ *Departement of Food Crops and Livestock Kolaka Timur Regency*

Tabel 5.4.7 Jumlah Pembudidaya Ikan Menurut Status dan Kecamatan di Kabupaten Kolaka Timur, 2019
Number of Aquaculture Fish Farmer by Status and Subdistrict in Kolaka Timur Regency, 2019

Kecamatan Subdistrict	Status Petani Ikan Aquaculture Fisherman Status			Jumlah Total
	Penuh Fulltime	Sambilan Part Time	Musiman Seasonal	
(1)	(2)	(3)	(4)	(5)
Aere	5	10	1	16
Lambandia	4	14	5	23
Poli-Polia	10	30	2	42
Dangia	7	48	5	60
Ladongi	25	84	11	120
Loea	14	32	8	54
Tirawuta	8	30	5	43
Lalolae	5	13	4	22
Mowewe	8	32	2	42
Tinondo	5	15	5	25
Uluwoi	0	5	7	12
Ueesi	0	0	8	8
Kolaka Timur	91	313	63	467

Sumber/Source: Dinas Tanaman Pangan dan Peternakan Kab. Kolaka Timur / Department of Food Crops and Livestock Kolaka Timur Regency

**5.5 KEHUTANAN
FOREST**

Tabel 5.5.1 **Luas Kawasan Hutan Menurut Kecamatan dan Jenis Hutan di Kabupaten Kolaka Timur (Ha), 2019**
Forest Area by Subdistrict and Type of Forest in Kolaka Timur Regency (Ha), 2019

Kecamatan Subdistrict	Jenis Kawasan Hutan Type of Forest			Jumlah Total
	Hutan Lindung Protection Forest	Hutan Produksi Production Forest	Hutan Produksi Terbatas Limited Production Forest	
(1)	(2)	(3)	(4)	(5)
Aere	2.748,65	5.302,40	7.988,20	16.039,25
Lambandia	0,00	0,00	0,00	0,00
Poli-Polia	2.685,65	621,64	2.300,94	5.608,23
Dangia	0,00	0,00	0,00	0,00
Ladongi	1.817,17	446,45	2.622,27	4.885,89
Loea	973,49	0,00	2.677,82	3.651,31
Tirawuta	32,70	0,00	6.389,68	6.422,38
Lalolae	1.383,69	0,00	4.888,78	6.272,47
Mowewe	5.683,81	0,00	3.278,51	8.962,32
Tinondo	20.994,21	0,00	17.398,95	38.393,16
Uluwoi	13.861,68	0,00	8.771,29	22.632,97
Ueesi	79.302,54	52,12	7.434,18	86.788,84
Kolaka Timur	129.483,59	6.422,61	63.750,62	199.656,82

Sumber/Source: UPTD KPH Unit XII Ladongi dan UPTD KPH Unit XIV Ueesi

BAB 6

INDUSTRI DAN ENERGI INDUSTRY AND ENERGY

Jumlah
Perusahaan
Industri aktif

68

SKALA KECIL

229

SKALA MIKRO

Tahun 2019



<https://kolaborasi.kab.bps.go.id>

PENJELASAN TEKNIS

1. Pengumpulan data industri besar dan sedang dilakukan melalui Survei Industri Besar dan Sedang yang dilaksanakan setiap tahun secara lengkap (sensus) sejak tahun 1975. Survei Industri Besar dan Sedang mencakup semua perusahaan industri yang mempunyai tenaga kerja 20 orang atau lebih dengan menggunakan kuesioner II A.
2. Klasifikasi industri yang digunakan dalam survei ini berdasar kepada Klasifikasi Baku Lapangan Usaha Indonesia (KBLI). KBLI adalah klasifikasi lapangan usaha yang berdasar kepada International Standard Industrial Classification of All Economic Activities (ISIC) revisi 4 yang telah disesuaikan dengan kondisi Indonesia.
3. Industri manufaktur adalah suatu kegiatan ekonomi yang melakukan kegiatan mengubah suatu barang dasar secara mekanis, kimia, atau dengan tangan sehingga menjadi barang jadi/setengah jadi, dan atau barang yang kurang nilainya menjadi barang yang lebih tinggi nilainya, dan sifatnya lebih dekat kepada pemakai akhir. Termasuk dalam kegiatan ini adalah jasa industri dan pekerjaan perakitan.

TECHNICAL NOTES

1. *Data collection of large and medium scale manufacturing is conducted through The Large and Medium Manufacturing Establishment Survey that has been done annually for all industries (census) since 1975. Large and Medium Manufacturing Establishment Survey covers all manufactures/industries with 20 workers or more by questionnaire II A.*
2. *The industrial classification adopted in this survey refers to the Klasifikasi Baku Lapangan Usaha Indonesia (KBLI). KBLI is classification of economic activities based on the International Standard Industrial Classification of All Economic Activities (ISIC rev 4) that has been modified according to the local condition in Indonesia.*
3. *Manufacturing industry is defined as an economic activity processing basic goods mechanically, chemicals or manually into final or intermediate goods. It is also defined as processing of lower value goods into higher value goods as final or intermediate products. The activities also include services for manufacturing and assembling.*

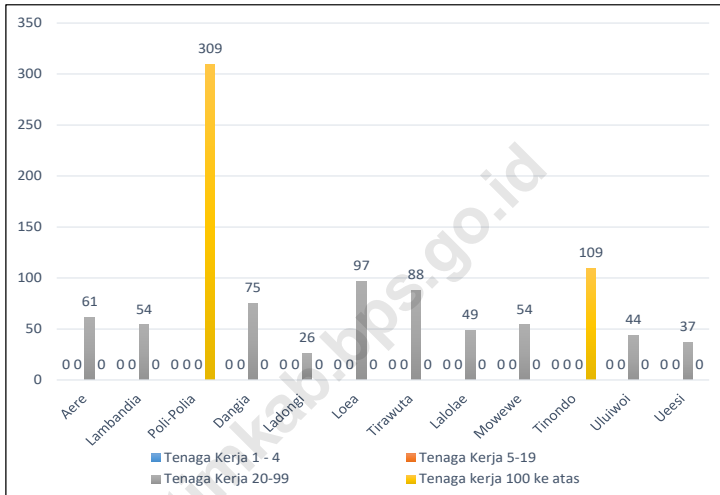
4. Jasa industri adalah kegiatan industri yang melayani keperluan pihak lain. Pada kegiatan ini bahan baku disediakan oleh pihak lain sedangkan pihak pengolah hanya melakukan pengolahannya dengan mendapat imbalan sebagai balas jasa (upah maklon).
 5. Perusahaan atau usaha industri adalah suatu unit (kesatuan) usaha yang melakukan kegiatan ekonomi, bertujuan menghasilkan barang atau jasa, terletak pada suatu bangunan atau lokasi tertentu, dan mempunyai catatan administrasi tersendiri mengenai produksi dan struktur biaya serta ada seorang atau lebih yang bertanggung jawab atas usaha tersebut.
 6. Industri manufaktur dikelompokkan ke dalam 4 golongan berdasarkan banyaknya pekerja, yaitu: industri besar (100 orang pekerja atau lebih), industri sedang/menengah (20–99 orang pekerja), industri kecil (5–19 orang pekerja), dan industri mikro (1–4 orang pekerja).
 7. Jenis barang yang dihasilkan adalah jenis barang yang dihasilkan dalam proses produksi
 8. Perusahaan Listrik Negara (PLN) adalah perusahaan umum milik negara yang mempunyai aktivitas kegiatan pembangkitan,
4. *Services for manufacturing is defined as a manufacturing activity which serving other manufacturing establishments. In this case, raw materials are supplied by others while the workers are paid as a compensation for processing raw materials.*
 5. *A manufacturing establishment is defined as a production unit engaged in economic activity, producing goods or services, located in a building or in a certain location, keeping a business record concerning the production and cost structure, and having a person or more that are responsible to those activities.*
 6. *Manufacturing industries are categorized into four groups, based on the number of employees: large scale manufacturing (100 employees or more), medium scale manufacturing (20–99 employees), small scale manufacturing (5–19 employees), and micro industry (1–4 employees).*
 7. *Type of outcome products is type of goods related in the production process*
 8. *State Electricity Company (PLN) is a state owned company that has activities for electricity production, transmission and electricity*

transmisi, dan distribusi tenaga listrik.

9. Perusahaan Daerah Air Minum adalah perusahaan yang mempunyai aktifitas dalam penampungan, penjernihan, dan penyaluran air baku atau air bersih dari terminal air melalui saluran air, pipa atau mobil, tangki (dalam satu pengelolaan administrasi dengan kegiatan ekonomi) kepada rumah tangga, perusahaan industri, atau pengguna komersial lainnya
 10. Biaya input adalah pengeluaran yang digunakan untuk pembelian bahan bakar dan pelumas tenaga listrik yang dibeli, alat-alat tulis, onderdil, ongkos pemeliharaan dan perbaikan kecil alat produksi, sewa gedung dan mesin serta jasa lainnya
 11. Nilai output adalah nilai tenaga listrik/air bersih yang dijual atau didistribusikan kepada para pelanggan dan ditambah dengan pendapatan atau penerimaan dari kegiatan jasa perusahaan
 12. Pelanggan adalah individu atau kelompok, baik rumah tangga, perusahaan atau institusi non profit yang membeli air bersih dari perusahaan air bersih.
 13. Air disalurkan adalah volume air bersih dari perusahaan air bersih.
- distribution*
9. *The Water Supply Company (PDAM) is a company with several activities such as the collection and purification of water to households, industries, and other commercial users.*
 10. *Input values include expenditures for fuel and lubricant, electricity consumed maintenance, stationaries, spareparts, maintenanc costs of machineries and vehicles, building and machineries rental costs, and costs of other services.*
 11. *Output cover electricity/cleaned water sold and distributed to consumers added by income from other services*
 12. *Customers are individuals or groups, whether household, company or non-profit institutions that buy water supply from water supply establishment.*
 13. *Distributed water is the volume of water supply from water supply establishment.*

**Gambar
Figures**

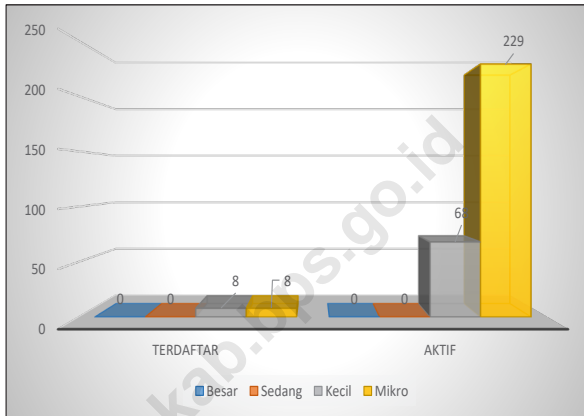
**6.1 Jumlah Perusahaan Industri Menurut Jumlah Tenaga Kerja dan Kecamatan di Kabupaten Kolaka Timur, 2019
Number of Industrial Companies by Amount of Labor and Subdistrict in Kolaka Timur Regency, 2019**



Sumber/Source : Dinas Perdagangan, Perindustrian, Koperasi, Usaha Kecil dan Menengah Kab. Kolaka Timur/
Departement of Trade, Industry, Cooperatives, Small and Medium Enterprise of Kolaka Timur
Regency

**Gambar
Figures**

6.2 Jumlah Perusahaan Industri Menurut Skala Usaha di Kabupaten Kolaka Timur, 2019
Number of Industrial Company and Workers by Business Scale in Kolaka Timur Regency, 2019



Sumber/Source : Dinas Perdagangan, Perindustrian, Koperasi, Usaha Kecil dan Menengah Kab. Kolaka Timur/
Department of Trade, Industry, Cooperatives, Small and Medium Enterprise of Kolaka Timur Regency

6.1 INDUSTRI INDUSTRY

Tabel
Table 6.1.1 **Jumlah Perusahaan Industri menurut Jumlah Tenaga Kerja dan Kecamatan di Kabupaten Kolaka Timur, 2019**
Number of Industrial Companies by Amount of Labor and Subdistrict in Kolaka Timur Regency, 2019

Kecamatan Subdistrict	Jumlah Perusahaan/ Number of Companies			
	Tenaga Kerja 1-4 orang	Tenaga Kerja 5-19	Tenaga Kerja 20-99	Tenaga Kerja ≥100 orang
(1)	(2)	(3)	(4)	(5)
Aere	-	-	61	-
Lambandia	-	-	54	-
Poli-Polia	-	-	-	309
Dangia	-	-	75	-
Ladongi	-	-	26	-
Loea	-	-	97	-
Tirawuta	-	-	88	-
Lalolae	-	-	49	-
Mowewe	-	-	54	-
Tinondo	-	-	-	109
Uluiwoi	-	-	44	-
Ueesi	-	-	37	-
Kolaka Timur	0	0	585	418

Sumber/Source: Dinas Perdagangan, Perindustrian Koperasi, Usaha Kecil dan Menengah Kab. Kolaka Timur/ *Departement of Trade, Industry, Cooperatives, Small and Medium Enterprise of Kolaka Timur Regency*

Tabel 6.1.2 **Jumlah Perusahaan Industri Menurut Skala Usaha di Kabupaten Kolaka Timur, 2019**
Table 6.1.2 **Number of Industrial Company and Workers by Business Scale in Kolaka Timur Regency, 2019**

Skala Usaha <i>Business Scale</i>	Usaha <i>Business</i>	
	Terdaftar <i>Registered</i>	Aktif <i>Active</i>
(1)	(2)	(3)
1. Besar/ <i>Large</i>	-	-
2. Sedang/ <i>Medium</i>	-	-
3. Kecil/ <i>Small</i>	8	68
4. Mikro/ <i>Micro</i>	8	229
Jumlah/ <i>Total</i>	16	297

Sumber/*Source*: Dinas Perdagangan, Perindustrian Koperasi, Usaha Kecil dan Menengah Kab. Kolaka Timur/ *Departement of Trade, Industry, Cooperatives, Small and Medium Enterprise of Kolaka Timur Regency*

Tabel 6.1.3 **Rekapitulasi Industri Kecil, Menengah, dan Besar Cabang Industri Pangan di Kabupaten Kolaka Timur, 2019**
Recapitulation of Small, Medium, and Large Food Industry in Kolaka Timur Regency, 2019

Jenis Industri <i>Type of Industry</i>	Jumlah Unit Usaha <i>Business Unit</i>	Jumlah Tenaga Kerja <i>Labor</i>	Nilai Investasi (Rp) <i>Investment Value</i>	Jenis Produk Utama <i>Main Product</i>	Nilai Produksi/ Thn (Rp) <i>Production Value</i>
(1)	(2)	(3)	(4)	(5)	(6)
1. Industri Penghasil Ikan <i>Fish Processing Industry</i>	-	-	-	-	-
2. Industri Pemanis Buah-buahan <i>Pazzy Industry</i>	-	-	-	-	-
3. Industri Minyak Sawit Mentah <i>Crude Oil Industry</i>	-	-	-	-	-
4. Industri Pelumatan Buah-buahan <i>Fruits Grinding Industry</i>	-	-	-	-	-
5. Industri Penggilingan Padi <i>Rice Milling Industry</i>	18	134	3,210,000	Beras	389,150,000
6. Industri Pengupasan Pembibitan Kopi <i>Dried Cocoa Industry</i>	-	-	-	-	-
7. Industri Sirop <i>Syrup Industry</i>	-	-	-	-	-

Lanjutan Tabel/*Continued Table 6.1.3*

Jenis Industry Type of Industry		Jumlah Unit Usaha Business Unit	Jumlah Tenaga Kerja Labor	Nilai Investasi (Rp) Investment Value	Jenis Produk Utama Main Product	Nilai Produksi/ Thn (Rp) Production Value
(1)		(2)	(3)	(4)	(5)	(6)
8.	Industri Roti dan Sejenisnya <i>Bread Industry, etc.</i>	1	2	7,000,000	Roti	12,000,000
9.	Industri Gula Merah <i>Brown Sugar Industry</i>	60	104	32,700,000	Gula Merah	322,080,000
10.	Industri Es <i>Ice Industry</i>	-	-	-	-	-
11.	Industri Tempe <i>Soybean Industry</i>	7	30	128,000,000	Tahu, Tempe	56,750,000
12.	Industry Mie <i>Noodle Industry</i>	-	-	-	-	-
13.	Industri Kerupuk dsb <i>Chips Industry</i>	2	40	17,000,000	Kue Jipang, Kripik Tempe	17,000,000
14.	Industri Jamu <i>Herbs Industry</i>	-	-	-	-	-

Sumber/*Source*: Dinas Perdagangan, Perindustrian Koperasi, Usaha Kecil dan Menengah Kab. Kolaka Timur/ *Departement of Trade, Industry, Cooperatives, Small and Medium Enterprise of Kolaka Timur Regency*

Tabel 6.1.4 **Rekapitulasi Industri Kecil, Menengah, dan Besar Cabang Industri Sandang dan Kulit serta Cabang Industri Kimia dan Bahan Bangunan di Kabupaten Kolaka Timur, 2019**
Recapitulation of Small, Medium, and Large Clothing and Leather Industry and Chemicals and Building Materials Industry in Kolaka Timur Regency, 2019

	Jenis Industri <i>Type of Industry</i>	Jumlah Unit Usaha <i>Business Unit</i>	Jumlah Tenaga Kerja <i>Labor</i>	Nilai Investasi (Rp) <i>Investment Value</i>
	(1)	(2)	(3)	(4)
1.	Ind. Bordir/Sulaman <i>Embroidery/Tapestry Industry</i>	-	-	-
2.	Ind. Moulding <i>Moulding Industry</i>	-	-	-
3.	Ind. Karet Remah <i>Crumb Rubber Industry</i>	-	-	-
4.	Ind. Batu Bata dari Tanah Liat <i>Clay Bricks Industry</i>	48	219	1,237,000,000
5.	Ind. Genteng dari Tanah <i>Clay Tile Industry</i>	-	-	-
6.	Ind. Pertenunan <i>Weaving Industry</i>	1	3	20,000,000
7.	Ind. Komponen Bahan Bangunan <i>Building Components Industry</i>	5	18	392,150,000
8.	Ind. Percetakan <i>Printing Industry</i>	-	-	-
9.	Ind. Barang dari Semen <i>Goods of Cement Industry</i>	-	-	-

Lanjutan Tabel/*Continued Table* 6.1.4

Jenis Industry <i>Type of Industry</i>		Jenis Produk Utama <i>Main Product</i>	Nilai Produksi/ Thn (Rp) <i>Production Value</i>
(1)	(5)	(6)	
1. Ind. Bordir/Sulaman <i>Embroidery/Tapestry Industry</i>	-	-	
2. Ind. Moulding <i>Moulding Industry</i>	-	-	
3. Ind. Karet Remah <i>Crumb Rubber Industry</i>	-	-	
4. Ind. Batu Bata dari Tanah Liat <i>Clay Bricks Industry</i>	Batu Bata	1,244,750,000	
5. Ind. Genteng dari Tanah <i>Clay Tile Industry</i>	-	-	
6. Ind. Pertenunan <i>Weaving Industry</i>	Sarung	3,000,000	
7. Ind. Komponen Bahan Bangunan <i>Building Components Industry</i>	Batako, Papin Blok, Cincin	248,500,000	
8. Ind. Percetakan <i>Printing Industry</i>	-	-	
9. Ind. Barang dari Semen <i>Goods of Cement Industry</i>	-	-	

Sumber/*Source*: Dinas Perdagangan, Perindustrian Koperasi, Usaha Kecil dan Menengah Kab. Kolaka Timur/ *Departement of Trade, Industry, Cooperatives, Small and Medium Enterprise of Kolaka Timur Regency*

Tabel 6.1.5 **Rekapitulasi Industri Kecil, Menengah, dan Besar Cabang Industri Kerajinan dan Umum serta Cabang Industri Logam di Kabupaten Kolaka Timur, 2019**
Recapitulation of Small, Medium, and Large Craft and General Industry and Metal Industry in Kolaka Timur Regency, 2019

Jenis Industry Type of Industry		Jumlah Unit Usaha Business Unit	Jumlah Tenaga Kerja Labor	Nilai Investasi (Rp 000) Investment Value
(1)	(2)	(3)	(4)	
1. Ind. Anyaman Bambu Woven Bamboo Industry	-	-	-	
2. Ind. Barang Kerajinan dari Tanah Liat Clay Handicraft Industry	1	10	500,000	
3. Ind. Furnitur dari Kayu Wooden Furniture	-	-	-	
4. Ind. Furnitur Lainnya Other Furniture	19	69	1,243,000,000	
5. Ind. Barang Perhiasan dari Logam Mulia Noble Metal Jewelry Industry	-	-	-	
6. Ind. Kerajinan Lainnya Other Craft Industry	2	22	10,500,000	
7. Ind. Pengolahan Lainnya Other Processing Industry	4	13	13,000,000	
8. Ind. Barang Logam Siap Pasang Install-ready Metal Item Industry	-	-	-	
9. Ind. Alat Pertanian dari Logam Metal Agricultural Tools Industry	-	-	-	

Lanjutan Tabel/*Continued Table 6.1.5*

Jenis Industry Type of Industry		Jenis Produk Utama Main Product	Nilai Produksi/Thn (Rp. 000) Production Value
(1)	(5)	(6)	
1. Ind. Anyaman Bambu <i>Woven Bamboo Industry</i>	-	-	
2. Ind. Barang Kerajinan dari Tanah Liat <i>Clay Handicraft Industry</i>	Tungku tanah liat	2250000	
3. Ind. Furnitur dari Kayu <i>Wooden Furniture</i>	-	-	
4. Ind. Furnitur Lainnya <i>Other Furniture</i>	Meubel	404150000	
5. Ind. Barang Perhiasan dari Logam Mulia <i>Noble Metal Jewelry Industry</i>	-	-	
6. Ind. Kerajinan Lainnya <i>Other Craft Industry</i>	Kerjina Gamelan, Gong, Anyaman, Tampak Gelas/Toples	63000000	
7. Ind. Pengolahan Lainnya <i>Other Processing Industry</i>	Pengolahan Sagu	45,000,000	
8. Ind. Barang Logam Siap Pasang <i>Install-ready Metal Item Industry</i>	-	-	
9. Ind. Alat Pertanian dari Logam <i>Metal Agricultural Tools Industry</i>	-	-	

Sumber/*Source*: Dinas Perdagangan, Perindustrian Koperasi, Usaha Kecil dan Menengah Kab. Kolaka Timur/ *Departement of Trade, Industry, Cooperatives, Small and Medium Enterprise of Kolaka Timur Regency*

6.2 ENERGI ENERGY

Tabel
Table **6.2.1** **Daya Listrik Tersambung dan Jumlah Pelanggan PLN yang Masuk Wilayah PT. PLN (Persero) Rayon Kolaka Menurut Kelompok Tarif di Kabupaten Kolaka Timur, 2018**
Number of PLN Customers and Connected Electricity Power Included in PT. PLN (Limited) Kolaka Region by Tariff Classification in Kolaka Regency, 2018

Kelompok Tarif Tariff Classification	Daya Listrik Tersambung (KVA) Connected Electricity Power (KVA)	Jumlah Pelanggan PLN Customers
(1)	(2)	(3)
Sosial/ Social	80.35	75
Rumah Tangga/ Household	2,915.05	3,599
Bisnis/ Business	95.15	61
Industri/ Industry	0.00	0
Instansi Pemerintah/ Government Institution	33.60	22
Curah/ Retail	0.00	6
Jumlah/ Total	3,124.15	3,763

Catatan/Note: Data hanya sebagian wilayah kolaka timur yang masuk dalam PLN Rayon Kolaka/ *The data is only part of the Kolaka Kolaka Timur Regency included in the PLN Rayon Kolaka*

Data tahun 2019 belum tersedia/*Data 2019 is not yet available*

Sumber/Source: PLN Rayon Kolaka/ PLN of Kolaka Regency

BAB 7



PARIWISATA TOURISM

PERKEMBANGAN PARIWISATA

**Jumlah Hotel 21 unit dengan
Jumlah 118 kamar**

Restoran berjumlah 62 unit

TAHUN 2019 →

PENJELASAN TEKNIS

1. Wisatawan mancanegara (wisman) ialah setiap pengunjung yang mengunjungi suatu negara di luar tempat tinggalnya, didorong oleh satu atau beberapa keperluan tanpa bermaksud memperoleh penghasilan di tempat yang dikunjungi dan lamanya kunjungan tersebut tidak lebih dari satu tahun (12 bulan). Definisi ini mencakup 2 (dua) kategori wisatawan mancanegara, yaitu :
 - a. Wisatawan (turis) ialah setiap pengunjung seperti definisi di atas yang tinggal paling sedikit 24 jam, akan tetapi tidak lebih dari 1 (satu) tahun di tempat yang dikunjungi, dengan maksud antara lain: berlibur, rekreasi, olah raga, bisnis, menghadiri pertemuan, studi, dan kunjungan dengan alasan kesehatan.
 - b. Excursionist ialah setiap pengunjung seperti definisi di atas yang tinggal kurang dari 24 jam di tempat yang dikunjungi (termasuk "Cruise passengers"). Cruise Passengers ialah setiap pengunjung yang tiba di suatu negara di mana mereka tidak menginap di akomodasi yang tersedia di negara tersebut, misalnya dengan kapal laut.
2. Rata-rata lama tinggal adalah rata-rata waktu tinggal wisatawan

TECHNICAL NOTES

1. *An International Visitor is any person visiting a country other than his usual place of residence for any reason other than for earning income in the country visited, and the length of stay is no more than one year (12 months). This definition covers two categories of foreign visitors, namely:*
 - a. *"Tourist" is any visitor staying for at least 24 hours, but no more than one year, in the country visited, with the intention of visiting, and for any of these purposes: Pleasure, recreation and sports, Business, visiting friends and relatives, missions, attending meetings, conferences, visit for health reasons and study.*
 - b. *"Excursionist" is any visitor staying less than 24 hours in the country visited including, "Cruise Passengers", i.e. visitors arriving in a country without staying in any accommodation available in the visited country.*
2. *Average length of stay is the average stay duration of foreign*

mancanegara di Indonesia untuk satu kali kunjungan.

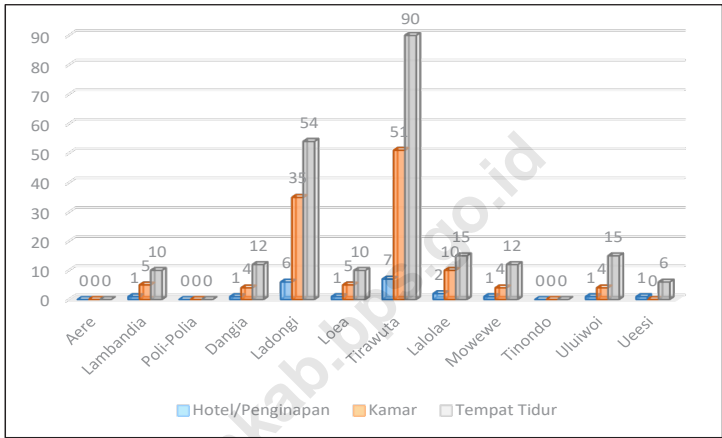
3. Usaha penyediaan akomodasi adalah usaha yang menyediakan pelayanan penginapan yang dapat dilengkapi dengan pelayanan pariwisata lainnya. Usaha penyediaan akomodasi dapat berupa hotel, vila, pondok wisata, bumi perkemahan, persinggahan karavan, dan akomodasi lainnya yang digunakan untuk tujuan pariwisata.
 4. Hotel adalah penyediaan akomodasi secara harian berupa kamar-kamar di dalam satu bangunan yang dapat dilengkapi dengan jasa pelayanan makan dan minum, kegiatan hiburan dan atau fasilitas lainnya. Hotel terdiri dari hotel berbintang dan hotel non- bintang.
 5. Hotel bintang adalah usaha penyediaan jasa pelayanan penginapan, makan minum serta jasa lainnya bagi umum dengan menggunakan sebagian atau seluruh bangunan. Usaha ini dikelola secara komersial serta memenuhi ketentuan persyaratan sebagai hotel bintang (termasuk berlian) yang ditetapkan dalam surat keputusan instansi yang membinanya. Misalnya hotel bintang lima, hotel bintang empat dan seterusnya.
3. *The business of providing accommodation is a business that provides specialty services that can be equipped with other tourism services. It includes hotel, villa, cottage, camping, caravan stop, and other accommodation that are used for tourism purposes.*
 4. *Hotel is a daily supply of accommodation rooms within a building which can be equipped with eating and drinking services, entertainment activities and/or other facilities. Hotel consists of a classified hotel and a non-classified hotel.*
 5. *A star hotel is the business of providing an accommodation, eating and drinking as well as other services for the public by using a building or a part of a building. It is managed commercially and meets specified requirements as a star hotel (including diamonds) set forth in the decree of fostering agency. For example, five star hotel, four star hotel, and so on.*

6. Tingkat penghunian kamar hotel adalah persentase banyaknya malam kamar yang dihuni terhadap banyaknya malam kamar yang tersedia.
 7. Rata-rata lamanya tamu menginap adalah banyaknya malam tempat tidur yang terpakai (malam tamu) dengan banyaknya tamu yang menginap di hotel atau akomodasi lainnya.
6. *Room occupancy rate is the number of room-nights occupied divided by the number of room-nights available, multiplied by 100 percent.*
 7. *Average length of stay is the number of bed-nights used (guest night) divided by the number of guests coming to spend the night at the accommodation.*

<https://koltimkab.bps.go.id>

**Gambar
Figures**

7.1 Jumlah Akomodasi Hotel/Penginapan, Kamar dan Tempat Tidur di Kabupaten Kolaka Timur, 2019
Number of Hotel/Lodge Accomodations, Rooms, and Beds in Kolaka Timur Regency, 2019



Sumber/Source : Dinas Pariwisata dan Kebudayaan Kab. Kolaka Timur/ *Departement of Tourism and Culture of Kolaka Timur Regency*

Tabel
Table**7.1****Jumlah Akomodasi Hotel/Penginapan Menurut
Kecamatan di Kabupaten Kolaka Timur, 2019**
**Number of Hotel/Lodge Accomodations by Subdistrict in
Kolaka Timur Regency, 2019**

Kecamatan Subdistrict	Hotel/Penginapan Hotels/Lodge	Kamar Rooms	Tempat Tidur Beds
(1)	(2)	(3)	(4)
Aere	0	0	0
Lambandia	1	5	10
Poli-Polia	0	0	0
Dangia	1	4	12
Ladongi	6	35	54
Loea	1	5	10
Tirawuta	7	51	90
Lalolae	2	10	15
Mowewe	1	4	12
Tinondo	0	0	0
Uluiwoi	1	4	15
Ueesi	1	0	6
Kolaka Timur	21	118	224

Sumber/Source: Dinas Pariwisata dan Kebudayaan Kab. Kolaka Timur/ *Department of Tourism and Culture of Kolaka Timur Regency*

Tabel 7.2 **Jumlah Akomodasi Hotel Menurut Kecamatan di Kabupaten Kolaka Timur, 2019**
Table 7.2 **Number of Hotel Accomodations by Subdistrict in Kolaka Timur Regency, 2019**

Kecamatan Subdistrict	Hotel/Penginapan Hotels/Lodge	Restoran Restaurant	Toko Souvenir, dsb Souvenir shop, etc.
(1)	(2)	(3)	(4)
Aere	0	4	0
Lambandia	1	5	0
Poli-Polia	0	5	0
Dangia	1	4	0
Ladongi	6	13	0
Loea	1	7	0
Tirawuta	7	10	0
Lalolae	2	5	0
Mowewe	1	5	0
Tinondo	0	4	0
Uluwoi	1	0	0
Ueesi	1	0	0
Kolaka Timur	21	62	0

Sumber/Source: Dinas Pariwisata dan Kebudayaan Kab. Kolaka Timur/ Department of Tourism and Culture of Kolaka Timur Regency

Tabel 7.3 **Nama Hotel atau Penginapan di Kabupaten Kolaka Timur, 2019**
Table 7.3 **Name of Hotel or Lodge in Kolaka Timur Regency, 2019**

Nama hotel/Penginapan <i>Name of Hotel/Lodge</i>	Alamat <i>Address</i>	Jumlah Kamar <i>Rooms</i>
(1)	(2)	(3)
Penginapan Amnesti	Kelurahan Rate-rata	5
Hotel Grand Inea	Kecamatan Tirawuta	12
Hotel Fatul Inn	Kecamatan Tirawuta	8
Hotel Permata	Kecamatan Tirawuta	20
Hotel Dua Putri	Kecamatan Lalolae	10
Penginapan Dian	Kecamatan Ladongi	12
Penginapan Duta Putra	Kecamatan Poli-polia	9
Penginapan Uluwoi	Kecamatan Uluwoi	4
Penginapan Siddo Daddi	Kecamatan Loea	8
Penginapan Pramulia	Kecamatan Ladongi	5

Sumber/Source: Dinas Pariwisata dan Kebudayaan Kab. Kolaka Timur/ *Departement of Tourism and Culture of Kolaka Timur Regency*

Tabel
Table

7.4

Objek Wisata, Jenis Objek Wisata, Jarak dari Ibukota Kabupaten, dan Luas Kawasan Wisata di Kabupaten Kolaka Timur, 2019***Name, Type, Distance from Capital of Subdistrict, and Wide Area of Tourism Spots in Kolaka Timur Regency, 2019***

Nama Objek Wisata Tourism Spots	Lokasi Location	Jenis Objek Wisata Type of Tourism Spots	Jarak (Km) Distance	Luas Kawasan (Ha) Area
(1)	(2)	(3)	(4)	(5)
Tetewa Water Park	Kec. Ueesi	Wisata Alam	95	10
Puncak Wesalo	Kec. Lalolae	Wisata Alam	23	3
Puncak Sorombipi	Kec. Tirawuta	Wisata Alam	1	5
Air Terjun Mendoke	Kec. Lambandia	Wisata Alam	30	5
Air Terjun Lalolae	Kec. Lalolae	Wisata Alam	17	5
Puncak Simbune	Kec. Tirawuta	Wisata Alam	12	10
Air Terjun Karimotingge	Kec. Tirawuta	Wisata Alam	3	5
Watu Kalanggari	Kec. Lalolae	Wisata Budaya	20	10
Rawa Koloimba	Kec. Lalolae	Wisata Alam/ Budaya	20	100
Air Terjun Puumberi	Kec. Lalolae	Wisata Alam	20	1
Ambapa	Desa Wesalo	Wisata Alam	23	3
Air Terjun Aere	Kec. Aere	Wisata Alam	40	5

Lanjutan Tabel/*Continued Table 7.4*

Nama Objek Wisata <i>Tourism Spots</i>	Lokasi <i>Location</i>	Jenis Objek Wisata <i>Type of Tourism Spots</i>	Jarak (Km) <i>Distance</i>	Luas Kawasan (Ha) <i>Area</i>
(1)	(2)	(3)	(4)	(5)
Tetewa Water Park	Kec. Ueesi	Wisata Alam	95	10
Puncak Wesalo	Kec. Lalolae	Wisata Alam	23	3
Puncak Sorombipi	Kec. Tirawuta	Wisata Alam	1	5
Air Terjun Mendoke	Kec. Lambandia	Wisata Alam	30	5
Air Terjun Lalolae	Kec. Lalolae	Wisata Alam	17	5
Puncak Simbune	Kec. Tirawuta	Wisata Alam	12	10
Air Terjun Karimotingge	Kec. Tirawuta	Wisata Alam	3	5
Watu Kalanggari	Kec. Lalolae	Wisata Budaya	20	10
Rawa Koloimba	Kec. Lalolae	Wisata Alam/ Budaya	20	100
Air Terjun Puumberi	Kec. Lalolae	Wisata Alam	20	1
Ambapa	Desa Wesalo	Wisata Alam	23	3
Air Terjun Aere	Kec. Aere	Wisata Alam	40	5

Sumber/*Source*: Dinas Pariwisata dan Kebudayaan Kab. Kolaka Timur/ *Departement of Tourism and Culture of Kolaka Timur Regency*

Tabel 7.5 **Nama Sanggar, Lokasi, Jenis Kegiatan, Jumlah Anggota, dan Aset yang Dimiliki di Kabupaten Kolaka Timur, 2019**
Name of Studio Art, Location, Type of Activity, Personnal and Owned Asset in Kolaka Timur Regency, 2019

Nama Sanggar <i>Name of Studio Art</i>	Lokasi <i>Subdistrict Location</i>	Jenis Kegiatan <i>Type of Activity</i>	Jumlah Anggota <i>Personnal</i>	Aset yang Dimiliki <i>Owned Asset</i>
(1)	(2)	(3)	(4)	(5)
Sanggar SMA 1 Ladongi	Ladongi	Tari	25	Gendang, Gong, Ndengundengu
Sanggar SMA 1 Tirawuta	Tirawuta	Tari	30	Gendang, Gong, Ndengundengu
Sanggar Anawonua	Tirawuta	Tari & Teater	35	Gendang, Gong, Ndengundengu
Sanggar Horyon	Tirawuta	Tari	40	Gendang, Gong, Ndengundengu
Art Management	Tirawuta	Tari & Teater	25	Gendang, Gong, Ndengundengu
Sanggar Dewi dewi	Ladongi	Tari & Teater	30	Kempul, Kenong, Saron, Rebbana
Paguyuban Taruna Jaya	Ladongi	Tari	40	Kempul, Kenong, Saron, Rebbana
Sanggar Lamotou	Ladongi	Tari	57	Kempul, Kenong, Saron, Rebbana
Sanggar Lalolae	Lalolae	Tari	25	Gendang, Gong, Ndengundengu
Sanggar Musik Bambu	Poli-polia	Tari & Teater	44	Kempul, Kenong, Saron, Rebbana

Lanjutan Tabel/*Continued Table 7.5*

Nama Sanggar <i>Name of Studio Art</i>	Lokasi <i>Kecamatan</i> <i>Subdistrict</i> <i>Location</i>	Jenis Kegiatan <i>Type of Activity</i>	Jumlah Anggota <i>Personnal</i>	Aset yang Dimilki <i>Owned Asset</i>
(1)	(2)	(3)	(4)	(5)
Sanggar Latombira	Poli-polia	Tari	60	Kempul, Kenong, Saron, Rebbana
Sanggar SMP 3 Poli-polia	Poli-polia	Tari	32	Gendang, Gong, Ndengundengu
Sanggar Uluiwoi	Uluiwoi	Tari	25	Kempul, Kenong, Saron, Rebbana
Sanggar Puspa Asah	Dangia	Tari	22	Kempul, Kenong, Saron, Rebbana
Sanggar Padaidi	Dangia	Tari	50	Gendang, Gong, Ndengundengu
Sanggar Wayang Kulit	Lambandia	Tari & Teater	44	Kempul, Kenong, Saron, Rebbana
Sanggar Bokeo Robe	Lambandia	Tari	43	Kempul, Kenong, Saron, Rebbana
Sanggar Mepokoaso	Mowewe	Tari	37	Gendang, Gong, Ndengundengu
Sanggar Seni Sorume	Tinondo	Tari	21	Gendang, Gong, Ndengundengu
Komunitas Lantai Papan	Mowewe	Tari	27	Kempul, Kenong, Saron, Rebbana
Sanggar SMA 1 Mowewe	Mowewe	Tari	22	Kempul, Kenong, Saron, Rebbana
Sanggar Pasaeno	Mowewe	Tari	29	Gendang, Gong, Ndengundengu

Sumber/*Source*: Dinas Pariwisata dan Kebudayaan Kab. Kolaka Timur/ *Departement of Tourism and Culture of Kolaka Timur Regency*

Tabel 7.6 **Benda-Benda Bersejarah di Kabupaten Kolaka Timur, 2019**
Table 7.6 **Historical Objects in Kolaka Timur Regency, 2019**

Nama Benda Bersejarah <i>Name of Historical Object</i>	Lokasi Kecamatan <i>Subdistrict Location</i>	Jumlah <i>Quantity</i>	Kondisi <i>Condition</i>
(1)	(2)	(3)	(4)
Makam Bokeo Robe	Lambandia	1	Baik
Makam Mokole Ndabio	Tirawuta	1	Baik
Makam Mokole Wamena	Tirawuta	1	Baik
Makam Distere Latamoro	Tirawuta	1	Baik
Watu Kalanggari	Lalolae	1	Baik
Watu Singgere	Mowewe	1	Baik
Batu Tapal	Uluwoi	1	Baik
Gua Istana Porabua	Uluwoi	1	Baik
Watu Pinaho	Tirawuta	1	Baik
Tugu Opade	Tirawuta	1	Baik
Ritual Pembersihan Kampung	Tirawuta	1	Baik

Sumber/Source: Dinas Pariwisata dan Kebudayaan Kab. Kolaka Timur/ *Departement of Tourism and Culture of Kolaka Timur Regency*

BAB

8



TRANSPORTASI DAN KOMUNIKASI *TRANSPORTATION AND COMMUNICATION*

TAHU KAH ANDA???

JALAN BERSTATUS JALAN KABUPATEN YANG KONDISINYA RUSAK MENINGKAT 7,4 PERSEN PADA TAHUN 2019 HAL INI DISEBABKAN OLEH ADANYA PEMBANGUNAN BENDUNGAN LADONGI YANG MENGAKIBATKAN JALAN YANG DILALUI ALAT BERAT HAMPIR SETIAP HARI MENJADI RUSAK KARENA JALAN TERSEBUT BUKAN KAPASITASNYA UNTUK DILALUI ALAT BERAT.

PENJELASAN TEKNIS**TECHNICAL NOTES**

- | | |
|---|--|
| <p>1. Kendaraan bermotor adalah setiap kendaraan yang digerakkan oleh peralatan teknik yang ada pada kendaraan tersebut, biasanya digunakan untuk angkutan orang atau barang di atas jalan raya selain kendaraan yang berjalan di atas rel. Kendaraan bermotor yang dicatat adalah semua jenis kendaraan kecuali kendaraan bermotor TNI/Polri dan Korps Diplomatik.</p> | <p>1. <i>Motor vehicles are any kind of vehicles motorized by machine set up in those vehicles, they are usually used for transporting peoples or goods on roads except vehicles moving along a railway line. The data cover all kinds of motor vehicles except those belong to Indonesia Army Force Indonesian State Police and Diplomatic Corps.</i></p> |
| <p>2. Mobil penumpang adalah setiap kendaraan bermotor yang dilengkapi dengan tempat duduk untuk sebanyak-banyaknya delapan orang, tidak termasuk tempat duduk untuk pengemudi, baik dilengkapi atau tidak dilengkapi bagasi.</p> | <p>2. <i>Passenger cars are any motor vehicles with no more than eight seats, excluding seat for driver, it can be with or without hoot.</i></p> |
| <p>3. Mobil bis adalah setiap kendaraan bermotor yang dilengkapi dengan tempat duduk untuk lebih dari delapan orang, tidak termasuk tempat duduk untuk pengemudi, baik dilengkapi atau tidak dilengkapi bagasi.</p> | <p>3. <i>Buses are large passenger cars having seats for more than eight passengers, excluding seat for driver, it can be with or without hoot.</i></p> |
| <p>4. Mobil truk adalah setiap kendaraan bermotor yang digunakan untuk angkutan barang, selain mobil penumpang, mobil bis dan kendaraan bermotor roda dua.</p> | <p>4. <i>Trucks are any motor vehicles used to transport goods excluding passenger cars, buses, and motorcycles.</i></p> |
| <p>5. Kunjungan kapal adalah kapal</p> | <p>5. <i>Ship call is a ship arriving at a port</i></p> |

- yang datang di pelabuhan baik untuk berlabuh di perairan maupun bersandar di dermaga.
6. Gross Ton (GT) adalah volume ruangan kapal dalam m³, kecuali terowongan, lubang poros baling-baling, tempat jangkar, dan alas ganda.
7. Kantor Pos adalah tempat pemberi pelayanan komunikasi tertulis dan atau surat elektronik, layanan paket, layanan logistik, layanan transaksi keuangan, dan layanan keagenan pos untuk kepentingan umum. Rumah pos berfungsi sama seperti kantor pos dan kantor pos pembantu, bedanya rumah pos biasanya terletak di daerah terpencil.
8. Telekomunikasi adalah setiap pemancaran, pengiriman dan atau penerimaan dari setiap informasi dalam bentuk tanda-tanda, isyarat, tulisan, gambar, suara dan bunyi melalui sistem kawat, optik, radio atau sistem elektromagnetik lainnya.
9. Jaringan telekomunikasi adalah rangkaian perangkat telekomunikasi dan kelengkapannya yang digunakan dalam bertelekomunikasi.
10. Telepon tetap kabel dalam Susenas disebut telepon rumah adalah jaringan telekomunikasi
- either for mooring or berthing.*
6. *Gross Ton (GT) is total volume of all room in a ship (m³), excluding the volume of tunnel, the axle of propellers, the anchor, and the chain locker.*
7. *Post Office is a service provider facility of written communication and or electronic mail, parcel service, logistics services, financial transaction services, and postal services to the public. Postal house has the same function as the post office and subsidiary of post office, the difference is that postal house is usually located in remote areas.*
8. *Telecommunication includes every transmitting, delivering and or receiving from every information of marking, signal, article, picture, sound and voice through strand of wire system, optic, radio or other electromagnetic system.*
9. *Telecommunication network is peripheral network of telecommunication and its equipment used in the means of telecommunication.*
10. *Fixed line telephone based on Susenas called home phone is a telecommunication network using*

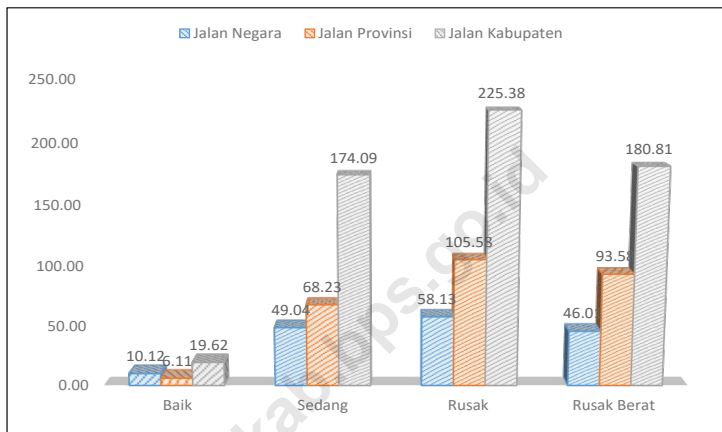
menggunakan perangkat telepon tetap dengan kabel yang secara umum diatur oleh standar-standar teknis dengan menggunakan suatu nomor telepon, dikenal pula sebagai Public Switched Telephone Network (PSTN). Pada umumnya dimanfaatkan untuk telepon rumah dan jaringan internet, memiliki kemampuan menghantarkan sinyal dengan kuat dan jelas dengan biaya yang relatif lebih murah.

fixed line telephone device which is generally regulated by technical standards, using a phone number, also known as the Public Switched Telephone Network (PSTN). It is generally used for home phone and Internet networks, has the ability to deliver a strong and clear signal with a relatively low cost.

11. Telepon bergerak seluler adalah perangkat telekomunikasi elektronik yang mempunyai kemampuan dasar yang sama dengan telepon tetap kabel, namun dapat dibawa ke mana-mana (portable, mobile) dan tidak perlu disambungkan dengan jaringan telekomunikasi kabel. Selain berfungsi sebagai telepon, telepon selular modern biasanya mendukung layanan tambahan seperti Short Messages Services (SMS), Multimedia Messages Service (MMS), e-mail dan akses Internet, aplikasi bisnis dan permainan, serta fotografi. Saat ini, Indonesia mempunyai dua sistem jaringan telepon bergerak seluler yaitu Global System for Mobile Telecommunications (GSM) dan CDMA.

11. *Cellular mobile phone is an electronic telecommunication device which has the same basic capabilities with fixed cables, but can be taken anywhere (portable, mobile) and does not need to be connected to the wired telecommunications networks. In addition to functioning as a telephone, modern mobile phone typically supports additional services such as Short Messages Services (SMS), Multimedia Messages Service (MMS), e-mail and access to the Internet, business applications and games, as well as photography. Currently, Indonesia has two cellular mobile telephone network system that are GSM (Global System for Mobile Telecommunications) and Code Division Multiple Access (CDMA).*

Gambar 8.1 Panjang Jalan Menurut Status dan Kondisi Jalan Di Kabupaten Kolaka Timur (Km), 2019
Figures 8.1 Length of Road by Road Status and Condition in Kolaka Timur Regency (Km), 2019



Sumber/Source : Dinas Pekerjaan Umum, Penataan Ruang, dan Perhubungan Kab. Kolaka Timur/ *Departement of Public Works, Spatial and Transportation of Kolaka Timur Regency*

8.1 TRANSPORTASI TRANSPORTATION

Tabel
Table **8.1.1** **Panjang Jalan Menurut Tingkat Kewenangan Pemerintahan di Kabupaten Kolaka Timur (km), 2017–2019**
Length of Roads by Level of Government Authority in Kolaka Timur Regency (km), 2017–2019

Tingkat Kewenangan Pemerintahan <i>Level of Government Authority</i>	2017	2018	2019
(1)	(2)	(3)	(4)
Negara/ <i>State</i>	50	163,30	163,30
Provinsi/ <i>Province</i>	67,90	273,50	273,50
Kabupaten/ <i>Regency</i>	498,70	599,90	599,90
Jumlah/Total	616,60	1036,70	1036,70

Sumber/*Source*: Dinas Pekerjaan Umum, Penataan Ruang, dan Perhubungan Kab. Kolaka Timur/ *Departement of Public Works, Spatial and Transportation of Kolaka Timur Regency*

Tabel 8.1.2 **Panjang Jalan Menurut Jenis Permukaan Jalan di Kabupaten Kolaka Timur (km), 2017–2019**
Table *Length of Roads by Type of Road Surface in Kolaka Timur Regency (km), 2017–2019*

Jenis Permukaan Jalan Type of Road Surface	2017	2018	2019
(1)	(2)	(3)	(4)
Aspal/Paved	115,27	34,12	49,72
Kerikil/Gravel	501,33	1002,58	986,98
Tanah/Soil	-	-	-
Lainnya/Others	-	-	-
Jumlah/Total	616,60	1036,70	1036,70

Sumber/Source: Dinas Pekerjaan Umum, Penataan Ruang, dan Perhubungan Kab. Kolaka Timur/ *Departement of Public Works, Spatial and Transportation of Kolaka Timur Regency*

Tabel 8.1.3 Panjang Jalan Menurut Kondisi Jalan di Kabupaten Kolaka Timur (km), 2017–2019
Length of Roads by Condition of Roads in Kolaka Timur Regency (km), 2017–2019

Kondisi Jalan Condition of Roads	2017	2018	2019
(1)	(2)	(3)	(4)
Baik/Good	107,79	22,68	35,85
Sedang/Moderate	135,26	263,74	291,36
Rusak/Damage	183,86	373,48	389,09
Rusak Berat/Severely Damage	189,69	376,80	320,40
Jumlah/Total	616,60	1036,70	1036,70

Sumber/Source: Dinas Pekerjaan Umum, Penataan Ruang, dan Perhubungan Kab. Kolaka Timur/ Department of Public Works, Spatial and Transportation of Kolaka Timur Regency

Tabel 8.1.4 **Jumlah Kendaraan Bermotor yang Telah Uji menurut Jenis Kendaraan pada Dinas PUPRP Kabupaten Kolaka Timur, 2019**
Number of Tested Motor Vehicles by Vehicle Type in Departement of PUPRP Kolaka Timur Regency, 2019

Jenis Kendaraan <i>Type of Vehicles</i>		Jumlah Kendaraan <i>Number of Vehicles</i>
(1)		(2)
1	Mobil Penumpang Umum/ <i>General Passenger Cars</i>	-
2	Mobil Bus Umum/ <i>General Bus</i>	-
3	Mobil Bus Tak Umum/ <i>Non- General Bus</i>	-
4	Mobil Barang Umum/ <i>General Goods Cars</i>	-
5	Mobil Barang Tak Umum/ <i>Non- general Goods Cars</i>	83
6	Kendaraan Khusus Umum/ <i>General Specific Vehicles</i>	-
7	Kendaraan Khusus Tak Umum/ <i>Non-General Specific Vehicles</i>	-
8	Kereta Tempel/ <i>General Trailer</i>	-
9	Kereta Tempel/ <i>Non-General Trailer</i>	-
Jumlah/ Total		83

Sumber/Source: Dinas Pekerjaan Umum, Penataan Ruang, dan Perhubungan Kab. Kolaka Timur/ *Departement of Public Works, Spatial and Transportation of Kolaka Timur Regency*

Tabel 8.1.5 **Jumlah Kendaraan Bermotor Wajib Uji menurut Jenis Kendaraan pada Dinas PUPRP Kabupaten Kolaka Timur, 2019**
Number of Test-Requiring Motor Vehicles by Vehicle Type in Departement of PUPRP Kolaka Timur Regency, 2019

Jenis Kendaraan <i>Type of Vehicles</i>		Jumlah Kendaraan <i>Number of Vehicles</i>
(1)		(2)
1	Mobil Penumpang Umum/ <i>General Passenger Cars</i>	25
2	Mobil Bus Umum/ <i>General Bus</i>	-
3	Mobil Bus Tak Umum/ <i>Non- General Bus</i>	-
4	Mobil Barang Umum/ <i>General Goods Cars</i>	43
5	Mobil Barang Tak Umum/ <i>Non-general Goods Cars</i>	166
6	Kendaraan Khusus Umum/ <i>General Specific Vehicles</i>	-
7	Kendaraan Khusus Tak Umum/ <i>Non-General Specific Vehicles</i>	-
8	Kereta Tempel/ <i>General Trailer</i>	-
9	Kereta Tempel/ <i>Non-General Trailer</i>	-
Jumlah/ Total		234

Sumber/Source: Dinas Pekerjaan Umum, Penataan Ruang, dan Perhubungan Kab. Kolaka Timur/ *Departement of Public Works, Spatial and Transportation of Kolaka Timur Regency*

8.2 KOMUNIKASI COMMUNICATION

Tabel
Table 8.2.1 **Jumlah Kantor Pos Pembantu Menurut Kecamatan di Kabupaten Kolaka Timur, 2019**
Number of Post Offices Subsidiaries by Subdistrict in Kolaka Timur Regency, 2019

Kecamatan Subdistrict	2016	2017	2018	2019
(1)	(2)	(3)	(4)	(5)
Aere	-	-	-	-
Lambandia	-	-	-	-
Poli-Polia	-	-	-	-
Dangia	-	-	-	-
Ladongi	1	1	1	1
Loea	-	-	-	-
Tirawuta	1	1	1	1
Lalolae	-	-	-	-
Mowewe	1	1	1	1
Tinondo	-	-	-	-
Uluwoi	-	-	-	-
Ueesi	-	-	-	-
Kolaka Timur	3	3	3	3

Sumber/Source: Kantor Pos Kolaka Timur/ Kolaka Timur Post Office

Tabel 8.2.2 **Jumlah Tenaga Kerja dan Kurir menurut Kecamatan di Kabupaten Kolaka Timur, 2019**
Table 8.2.2 **Number of Labour and Courier by Subdistrict in Kolaka Timur Regency, 2019**

Kecamatan Subdistrict	Tenaga Kerja Labour	Kurir Courier
(1)	(2)	(3)
Aere	-	-
Lambandia	-	-
Poli-Polia	-	-
Dangia	-	-
Ladongi	2	1
Loea	-	-
Tirawuta	2	1
Lalolae	-	-
Mowewe	2	1
Tinondo	-	-
Uluwoi	-	-
Ueesi	-	-
Kolaka Timur	6	3

Sumber/Source: Kantor Pos Kolaka Timur/ Kolaka Timur Post Office

BAB 9

PERBANKAN, KOPERASI DAN HARGA-HARGA BANKING, COOPERATIVE, AND PRICE

BANK PEMERINTAH

Jumlah Bank Pemerintah yang ada di Kabupaten Kolaka Timur sebanyak 9 Bank baik itu berstatus BUMN maupun BUMD



KOPERASI

Jumlah Koperasi yang masih aktif di Kabupaten Kolaka Timur sebanyak 18 Koperasi baik itu Koperasi Simpan pinjam, koperasi serba usaha, ataupun yang lainnya.



RATA-RATA HARGA BAHAN POKOK

Harga beras Rp. 9.600/ Kg
Minyak goreng Rp. 12.000/liter
Gula pasir Rp. 15.000/Kg
Telur Ayam Rp. 28.000/Kg



PENJELASAN TEKNIS**TECHNICAL NOTES**

1. Bank adalah lembaga intermediasi keuangan yang bertugas menghimpun dan menyalurkan dana di masyarakat untuk meningkatkan taraf hidup rakyat. Perbankan adalah segala sesuatu yang berhubungan tentang bank.
 2. Kantor bank terdiri dari Kantor Cabang (KC), Kantor Cabang Pembantu (KCP), dan kantor di bawah KCP.
 3. Koperasi adalah badan usaha yang beranggotakan orang seorang atau badan hukum koperasi dengan melandaskan kegiatannya berdasarkan prinsip koperasi sekaligus sebagai gerakan ekonomi rakyat yang berdasar atas asas kekeluargaan.
 4. Kegiatan pendataan harga pada kurun waktu tertentu merupakan suatu aktivitas dalam rangka memantau kegiatan perekonomian, karena harga merupakan salah satu indikator makro untuk mengukur tingkat stabilitas ekonomi atau keseimbangan antara penawaran dan permintaan akan barang dan jasa.
 5. Data harga yang disajikan meliputi:
 - a. Harga eceran beberapa jenis
1. *The bank is a financial intermediary institution whose job is to collect and distribute funds in the community to improve people's lives. Banking is everything related to banks.*
 2. *Bank offices consist of Branch Offices, Sub-Branch Offices, and offices under Sub-Branch Offices.*
 3. *Cooperative is an establishment whose members are people or establishments with legal status of cooperative and its activities are based on people economic movement and familiarity.*
 4. *Price data collection activities at particular time is an activity to monitor the economic movement, because the price is an indicator to measure the level of macro economic stability or the balance between supply and demand for goods and services.*
 5. *Price statistics cover :*
 - a. *Retail prices of several commodities in several market*

barang beberapa pasar di Kabupaten Kolaka Timur.
b. Rata-rata harga eceran.

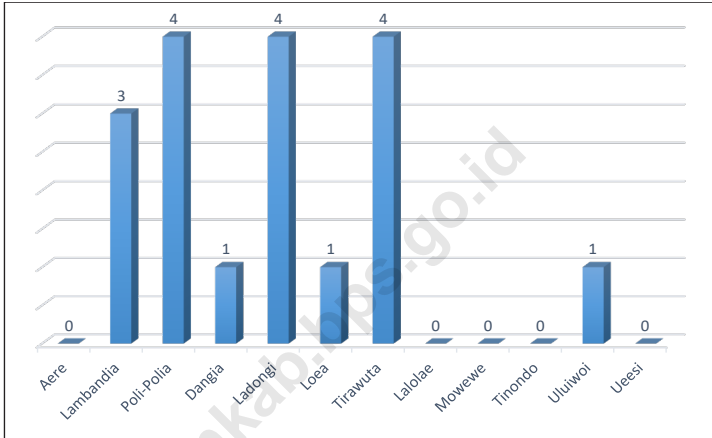
*in Kolaka Timur Regency.
b. Average Retail Price.*

6. Harga eceran beberapa jenis barang di beberapa pasar di Kabupaten Kolaka Timur diolah dari hasil survei harga-harga BPS Kabupaten Kolaka Timur.
6. *The retail prices of several commodities in several markets in Kolaka Timur Regency are compiled from the monthly price survey conducted by the BPS-statistic of Kolaka Timur.*

<https://koltimkab.bps.go.id>

**Gambar
Figures**

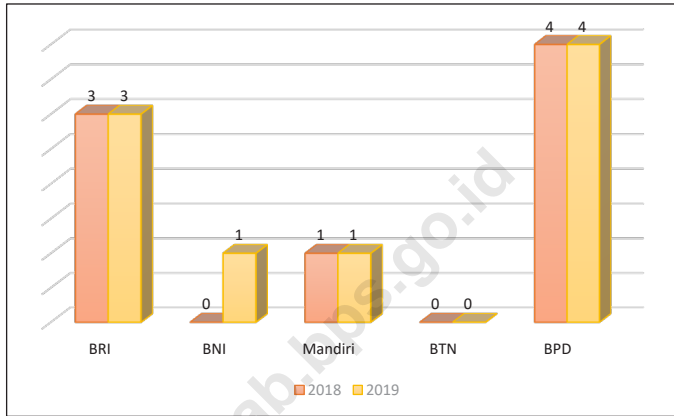
9.1 Jumlah Koperasi Aktif Menurut Kecamatan di Kabupaten Kolaka Timur, 2019
Number of Active Cooperative by Subdistrict in Kolaka Timur Regency 2019



Sumber/Source: Dinas Perdagangan, Perindustrian, Koperasi Usaha Kecil dan Menengah Kab. Kolaka Timur/
Department of Trade, Industry, Cooperatives, Small and Medium Enterprises of Kolaka Timur
Regency

**Gambar
Figures**

9.2 Jumlah Bank Pemerintah di Kabupaten Kolaka Timur, 2019
Number of Government Banks in Kolaka Timur Regency, 2019



Sumber/Source: Kecamatan/Subdistrict

Tabel 9.1 **Jumlah Koperasi Aktif Menurut Kecamatan di Kabupaten Kolaka Timur, 2016–2019**
Table 9.1 **Number of Active Cooperative by Subdistrict in Kolaka Timur Regency, 2016–2019**

Kecamatan Subdistrict	2016	2017	2018	2019
(1)	(2)	(3)	(4)	(5)
Aere	1	-
Lambandia	-	3
Poli-Polia	-	4
Dangia	-	1
Ladongi	3	4
Loea	-	1
Tirawuta	4	4
Lalolae	1	0
Mowewe	6	0
Tinondo	3	0
Uluwoi	-	1
Ueesi	-	-
Kolaka Timur	18	18

Sumber/Source: Dinas Perdagangan, Perindustrian, Koperasi Usaha Kecil dan Menengah Kab. Kolaka Timur/ *Departement of Trade, Industry, Cooperatives, Small and Medium Enterprises of Kolaka Timur Regency*

Tabel 9.2 **Jumlah Koperasi Menurut Jenis Koperasi dan Kecamatan di Kabupaten Kolaka Timur, 2019**
Table 9.2 **Number of Cooperative by Kind of Cooperative and Subdistrict in Kolaka Timur Regency, 2019**

Kecamatan Subdistrict	Jenis Koperasi/ Kind of Cooperative					Jumlah Total
	KUD	KPRI	KOPKAR	KOPPAS	Lainnya Other	
(1)	(2)	(3)	(4)	(5)	(6)	(7)
Aere	-	-	-	-	-	0
Lambandia	1	-	-	-	2	3
Poli-Polia	-	-	-	-	4	4
Dangia	-	-	-	-	1	1
Ladongi	-	-	-	-	4	4
Loea	-	-	-	-	1	1
Tirawuta	-	-	-	-	4	4
Lalolae	-	-	-	-	-	0
Mowewe	-	-	-	-	-	0
Tinondo	-	-	-	-	-	0
Uluwioi	-	-	-	-	1	1
Ueesi	-	-	-	-	-	0
Kolaka Timur	1	0	0	0	17	18

Sumber/Source: Dinas Perdagangan, Perindustrian, Koperasi Usaha Kecil dan Menengah Kab. Kolaka Timur/ *Departement of Trade, Industry, Cooperatives, Small and Medium Enterprises of Kolaka Timur Regency*

Tabel 9.3 **Jumlah Bank Pemerintah di Kabupaten Kolaka Timur, 2016–2019**
Table 9.3 **Number of Government Banks in Kolaka Timur Regency, 2016–2019**

Kecamatan Subdistrict	2016	2017	2018	2019
(1)	(2)	(3)	(4)	(5)
BRI	3	3	3	3
BNI	-	-	1	1
Mandiri	1	1	1	1
BTN	-	-	-	-
BPD	4	4	4	4
Jumlah/Total	8	8	9	9

Sumber/Source: Kecamatan/Subdistrict

Tabel 9.4 **Rata-rata Harga Eceran Bahan Pokok di Tingkat Konsumen Menurut Bulan di Kabupaten Kolaka Timur, 2016–2019**
Table 9.4 **Average Retail Price of Comodities at the Consumer Level by Month in Kolaka Timur Regency, 2016–2019**

Bulan Month	Beras IR-36 (Kg)	Daging Sapi (Kg)	Cakalang (kg)	Telur Ayam Ras (Kg)
(1)	(2)	(3)	(4)	(5)
Januari/January	9600	120000	30000	25000
Februari/February	9600	120000	30000	25000
Maret/March	9600	120000	30000	25000
April/April	9600	120000	30000	25000
Mei/May	9600	120000	30000	30000
Juni/June	9600	120000	30000	30000
Juli/July	9600	120000	30000	30000
Agustus/August	9600	120000	35000	30000
September/September	9600	120000	35000	30000
Oktober/October	9600	120000	35000	30000
November/November	9600	120000	35000	30000
Desember/December	9600	120000	35000	26000
Rata-Rata/Average	9 600	120 000	32 083	28 000

Lanjutan Tabel/*Continued Table 9.4*

Bulan Month	Gula Pasir (Kg)	Minyak Goreng (liter)	Minyak Tanah (liter)	Teri Diawetkan (kg)
(1)	(6)	(7)	(8)	(9)
Januari/ <i>January</i>	15000	12000	12 000	110 000
Februari/ <i>February</i>	15000	12000	12 000	110 000
Maret/ <i>March</i>	15000	12000	12 000	110 000
April/ <i>April</i>	15000	12000	12 000	120 000
Mei/ <i>May</i>	15000	12000	12 000	120 000
Juni/ <i>June</i>	15000	12000	12 000	120 000
Juli/ <i>July</i>	15000	12000	12 000	120 000
Agustus/ <i>August</i>	15000	12000	12 000	120 000
September/ <i>September</i>	15000	12000	12 000	120 000
Oktober/ <i>October</i>	15000	12000	12 000	120 000
November/ <i>November</i>	15000	12000	12 000	120 000
Desember/ <i>December</i>	15000	12000	12 000	120 000
Rata-Rata/<i>Average</i>	15 000	12 000	12 000	117 500

Lanjutan Tabel/Continued Table 9.4

Bulan Month	Bandeng (Kg)	Kangkung (kg)	Cakalang (kg)	Kacang Panjang (Kg)
(1)	(10)	(11)	(12)	(13)
Januari/January	25 000	8000	6000	7500
Februari/February	25 000	8000	6000	7500
Maret/March	25 000	9000	6000	8500
April/April	25 000	9000	6000	8500
Mei/May	25 000	9000	6500	8500
Juni/June	25 000	10000	7000	9000
Juli/July	25 000	10000	7000	9000
Agustus/August	25 000	10000	7000	9000
September/September	25 000	10000	7000	9000
Oktober/October	25 000	10000	7000	9000
November/November	25 000	10000	7000	9000
Desember/December	25 000	10000	7000	9000
Rata-Rata/Average	25 000	9 417	6 625	8 625

Lanjutan Tabel/*Continued Table 9.4*

Bulan Month	Cabai Merah Besar (Kg)	Bawang Merah Besar (kg)	Bawang Putih (kg)
(1)	(14)	(15)	(16)
Januari/ <i>January</i>	25 000	8000	6000
Februari/ <i>February</i>	25 000	8000	6000
Maret/ <i>March</i>	25 000	9000	6000
April/ <i>April</i>	25 000	9000	6000
Mei/ <i>May</i>	25 000	9000	6500
Juni/ <i>June</i>	25 000	10000	7000
Juli/ <i>July</i>	25 000	10000	7000
Agustus/ <i>August</i>	25 000	10000	7000
September/ <i>September</i>	25 000	10000	7000
Oktober/ <i>October</i>	25 000	10000	7000
November/ <i>November</i>	25 000	10000	7000
Desember/ <i>December</i>	25 000	10000	7000
Rata-Rata/<i>Average</i>	40 000	38 583	39 167

Sumber/*Source*: BPS, Pendataan Harga-Harga 2018 (Diolah)/*BPS-Statistics, Price Data Collection 2018 (Processed)*



pengeluaran rata-rata
per kapita sebulan
kelompok barang non
makanan adalah
Rp. 432.819

BAB 10

PENGELUARAN PENDUDUK DAN KONSUMSI MAKANAN

POPULATION EXPENDITURE AND FOOD CONSUMPTION

pengeluaran rata-rata
per kapita sebulan
kelompok barang non
makanan adalah
Rp. 444.023



PENJELASAN TEKNIS

TECHNICAL NOTES

- | | |
|--|--|
| <p>1. Pengeluaran rata-rata per kapita adalah biaya yang dikeluarkan untuk konsumsi semua anggota rumah tangga selama sebulan baik yang berasal dari pembelian, pemberian maupun produksi sendiri dibagi dengan banyaknya anggota rumah tangga dalam rumah tangga tersebut.</p> | <p>1. <i>A1. Per capita Average Expenditure is the cost spent for all household members consumption during the month, whether from purchasing, giving or own production, divided by the number of household members in the household.</i></p> |
| <p>2. Mulai tahun 2015, Susenas dilaksanakan tiap semester. Susenas bulan Maret 2019 dilakukan untuk estimasi sampai tingkat kabupaten/kota (300.000 rumah tangga sampel). Bulan September 2019 untuk estimasi sampai tingkat provinsi dengan 75.000 rumah tangga sampel.</p> | <p>2. <i>Starting 2015, Susenas implemented every semester. Susenas first semester (March) is conducted for estimation up to regency/municipality level (with 300.000 sample household). The second semester (September) for estimation up to province level with 75.000 sample households.</i></p> |
| <p>3. Data pengeluaran dan konsumsi penduduk menurut kelompok barang diperoleh dari Survei Sosial Ekonomi Nasional (Susenas) BPS Semester I 2019, yang mencakup semua wilayah kota/kabupaten di Indonesia</p> | <p>3. <i>Data on consumer expenditure by commodity group of expenditure are obtained from the 2019 National Socio-Economic Survey (Susenas) First Semester which covers all municipality/regency in Indonesia</i></p> |
| <p>4. Data konsumsi/pengeluaran yang dikumpulkan pada Susenas Semester I 2019 dibagi menjadi dua kelompok, yaitu konsumsi makanan dan bukan makanan. Untuk konsumsi bukan makanan, pada umumnya yang dikumpulkan hanya data nilainya, kecuali untuk beberapa jenis pengeluaran tertentu, seperti</p> | <p>4. <i>The data of consumption/expenditure collected in the first semester of 2019 Susenas are divided into two groups, namely food and non-food consumption. For consumption of non-food, the data collected in general are only their values, except for certain types of expenditure, such as electricity, water, gas, and fuel, which are also</i></p> |

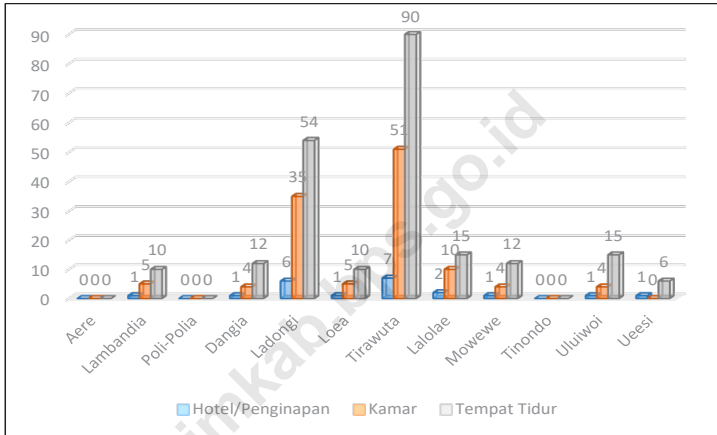
penggunaan listrik, air, gas, dan bahan bakar minyak (BBM) yang juga dikumpulkan kuantitasnya.

collected for their quantity data.

<https://koltimkab.bps.go.id>

Gambar
Figures

10.1 Pengeluaran Rata-rata per Kapita Sebulan pada Kelompok Barang Makanan di Kabupaten Kolaka Timur, 2019
Average per Capita Expenditure per Month in Food Commodity Group in Kolaka Timur Regency, 2019



Sumber/Source: BPS, Survei Sosial Ekonomi Nasional Modul KP, 2018/ BPS-Statistics, KP Modul of National Socio Economic Survey, 2019

Tabel 10.1 **Pengeluaran Rata-rata per Kapita Sebulan Menurut Kelompok Komoditas (rupiah) di Kabupaten Kolaka Timur, 2018 dan 2019**
Table 10.1 **Monthly Average Expenditure per Capita by Commodity Group (rupiahs) in Kolaka Timur Regency, 2018 and 2019**

Kelompok Komoditas/Commodity Group	2018	2019
(1)	(2)	(3)
Makanan/Food		
Padi-padian/Cereals	76 296	65 302
Umbi-umbian/Tubers	8 379	6 609
Ikan/udang/cumi/kerang/Fish/shrimp/common squid/shells	63 138	51 525
Daging/Meat	9 334	13 340
Telur dan susu/Eggs and milk	28 216	18 357
Sayur-sayuran/Vegetables	35 198	24 972
Kacang-kacangan/Legumes	9 288	7 211
Buah-buahan/Fruits	26 439	38 643
Minyak dan kelapa/Oil and coconut	12 036	9 904
Bahan minuman/Beverage stuffs	15 739	13 823
Bumbu-bumbuan/Spices	12 909	9 901
Konsumsi lainnya/Miscellaneous food items	10 162	8 479
Makanan dan minuman jadi/Prepared food and beverages	101 871	94 060
Rokok/Cigarettes	85 742	70 693
Jumlah makanan/Total food	494 748	432 819
Bukan makanan/Non-food		
Perumahan dan fasilitas rumah tangga/Housing and household facilities	262 474	251 484
Aneka komoditas dan jasa/Goods and services	89 266	75 813
Pakaian, alas kaki, dan tutup kepala/Clothing, footwear, and headgear	36 173	33 826
Komoditas tahan lama/Durable goods	72 189	44 752
Pajak, pungutan, dan asuransi/Taxes and insurance	27 675	31 360
Keperluan pesta dan upacara/kenduri/Parties and ceremonies	10 649	6 787
Jumlah bukan makanan/Total non-food	498 427	444 023
Jumlah/Total	993 174	876 843

Sumber/Source: BPS, Survei Sosial Ekonomi Nasional (Susenas) Maret/BPS-Statistics Indonesia, National Socio Economic Survey March

Tabel 10.2 **Persentase Pengeluaran per Kapita Sebulan Menurut Kelompok Komoditas di Kabupaten Kolaka Timur, 2018 dan 2019**
Percentage of Monthly Expenditure per Capita by Commodity Group in Kolaka Timur Regency, 2018 and 2019

Kelompok Komoditas/Commodity Group	2018	2019
(1)	(2)	(3)
Makanan/Food		
Padi-padian/Cereals	15,42	15,09
Umbi-umbian/Tubers	1,69	1,53
Ikan/udang/cumi/kerang/Fish/shrimp/common squid/shells	12,76	11,90
Daging/Meat	1,89	3,08
Telur dan susu/Eggs and milk	5,70	4,24
Sayur-sayuran/Vegetables	7,11	5,77
Kacang-kacangan/Legumes	1,88	1,67
Buah-buahan/Fruits	5,34	8,93
Minyak dan kelapa/Oil and coconut	2,43	2,29
Bahan minuman/Beverage stuffs	3,18	3,19
Bumbu-bumbuan/Spices	2,61	2,29
Konsumsi lainnya/Miscellaneous food items	2,05	1,96
Makanan dan minuman jadi/Prepared food and beverages	20,59	21,73
Rokok/Cigarettes	17,33	16,33
Jumlah makanan/Total food	100,00	100,00
Bukan makanan/Non-food		
Perumahan dan fasilitas rumah tangga/Housing and household facilities	52,66	56,64
Aneka komoditas dan jasa/Goods and services	17,91	17,07
Pakaian, alas kaki, dan tutup kepala/Clothing, footwear, and headgear	7,26	7,62
Komoditas tahan lama/Durable goods	14,48	10,08
Pajak, pungutan, dan asuransi/Taxes and insurance	5,55	7,06
Keperluan pesta dan upacara/kenduri/Parties and ceremonies	2,14	1,53
Jumlah bukan makanan/Total non-food	100,00	100,00
Jumlah/Total	100,00	100,00

Sumber/Source: BPS, Survei Sosial Ekonomi Nasional (Susenas) Maret/BPS-Statistics Indonesia, National Socio Economic Survey March

Tabel 10.3 Rata-rata Konsumsi Kalori Perkapita Seminggu (Kkal) menurut Kelompok Makanan di Kabupaten Kolaka Timur, 2019
Table 10.3 *Average Consumption of Calories Per Capita Per Week in Kolaka Timur Regency, 2019*

	Komoditas <i>Comodities</i>	Kelompok Barang Makanan <i>Food Commodity Group</i>	
		Pengeluaran (Rp) <i>Expenditure (Rp)</i>	Persentase <i>Percentage</i>
	(1)	(2)	(3)
1	Padi-Padian/ <i>Grains</i>	65,302	15.09
2	Umbi-Umbian/ <i>Tubers</i>	6,609	1.53
3	Ikan, Udang, Cumi, Kerang/ <i>Fish, Shrimp, Squid, Scallop</i>	51,525	11.90
4	Daging/ <i>Meats</i>	13,340	3.08
5	Telur dan Susu/ <i>Eggs and Milk</i>	18,357	4.24
6	Sayur-Sayuran/ <i>Vegetables</i>	24,972	5.77
7	Kacang-Kacangan/ <i>Beans</i>	7,211	1.67
8	Buah-Buahan/ <i>Fruits</i>	38,643	8.93
9	Minyak dan Kelapa/ <i>Oil and Coconut</i>	9,904	2.29
10	Bahan Minuman/ <i>Beverage Ingredients</i>	13,823	3.19
11	Bumbu-Bumbuan/ <i>Spices</i>	9,901	2.29
12	Bahan Makanan Lainnya/ <i>Other Consumption</i>	8,479	1.96
13	Makan Minuman Jadi/ <i>Prepared Foods and Beverages</i>	94,060	21.73
14	Rokok dan Tembakau/ <i>Cigaret and Tobacco</i>	70,693	16.33
	Jumlah/ Total	432,819	100.00

Sumber/Source: BPS, Survei Sosial Ekonomi Nasional (Susenas) Maret/BPS-Statistics Indonesia, National Socio Economic Survey March

Tabel 10.4 **Rata-rata Konsumsi Protein Perkapita Seminggu (Gram) menurut Kelompok Makanan di Kabupaten Kolaka Timur, 2019**
Average Consumption of Protein Per Capita Per Week (Gram) in Kolaka Timur Regency, 2019

Komoditas <i>Comodities</i>		Rata-Rata Konsumsi Kalori Perkapita <i>Average Consumption of Calories Per Capita</i>
(1)	(2)	
1	Padi-Padian/ <i>Grains</i>	24.32
2	Umbi-Umbian/ <i>Tubers</i>	0.37
3	Ikan, Udang, Cumi, Kerang/ <i>Fish, Shrimp, Squid, Scallop</i>	11.98
4	Daging/ <i>Meats</i>	2.00
5	Telur dan Susu/ <i>Eggs and Milk</i>	2.03
6	Sayur-Sayuran/ <i>Vegetables</i>	2.58
7	Kacang-Kacangan/ <i>Beans</i>	2.99
8	Buah-Buahan/ <i>Fruits</i>	1.22
9	Minyak dan Kelapa/ <i>Oil and Coconut</i>	0.25
10	Bahan Minuman/ <i>Beverage Ingredients</i>	0.75
11	Bumbu-Bumbuan/ <i>Spices</i>	0.34
12	Bahan Makanan Lainnya/ <i>Other Consumption</i>	1.42
13	Makan Minuman Jadi/ <i>Prepared Foods and Beverages</i>	8.58
14	Rokok dan Tembakau/ <i>Cigaret and Tobacco</i>	-
Jumlah/ Total		58.84

Sumber/Source: BPS, Survei Sosial Ekonomi Nasional (Susenas) Maret/BPS-Statistics Indonesia, National Socio Economic Survey March

BAB 11

PERDAGANGAN TRADE



5 MINIMARKET

**1739 TOKO/WARUNG
KLONTONG**

10 PASAR PERMANEN

18 PASAR SEMI PERMANEN

3 PASAR TANPA BANGUNAN

PENJELASAN TEKNIS**TECHNICAL NOTES**

- | | |
|--|--|
| <p>1. Sistem pencatatan Statistik Ekspor dan Impor adalah "General Trade" dengan wilayah pencatatan meliputi seluruh wilayah kepabeanan Indonesia.</p> | <p>1. <i>The recording of export and import statistics is based on General Trade System covering all Indonesian customs areas.</i></p> |
| <p>2. Pengesahan dokumen kepabeanan ekspor dan impor dilakukan oleh Bea dan Cukai berdasarkan Persetujuan Muat/Bongkar Barang.</p> | <p>2. <i>The legalization of customs export and import documents is conducted by the Customs and Excise Office.</i></p> |
| <p>3. Data ekspor berasal dari dokumen kepabeanan BC 3.0 atau yang disebut dokumen Pemberitahuan Ekspor Barang (PEB) yang diisi oleh eksportir.</p> | <p>3. <i>The export data are compiled based on customs export documents BC 3.0 or known as Export Declarations (PEB), filled by exporters.</i></p> |
| <p>4. Data impor berasal dari dokumen kepabeanan BC 2.0 atau yang disebut dokumen Pemberitahuan Impor Barang (PIB), Pemberitahuan Impor Barang Khusus (PIBK), Pemberitahuan Pabean Free Trade Zone (PPFTZ) dan dokumen kepabeanan BC 2.3 yang mencatat impor barang dari Luar Negeri ke Kawasan Berikat.</p> | <p>4. <i>The import data are compiled based on customs import documents BC 2.0 or known as Import Declarations Form (PIB), Import Declarations Form for Special Commodity (PIBK), Customs Declaration Form for Free Trade Zone (PPFTZ), and customs import documents BC 2.3 which records import goods from foreign country to Bounded Zones Area.</i></p> |
| <p>5. Barang-barang yang dikirim ke luar negeri untuk diolah dicatat sebagai ekspor, sedangkan hasil olahan yang dikembalikan ke Indonesia dicatat sebagai impor.</p> | <p>5. <i>Goods send abroad for processing purposes are recorded as export while its product sent to Indonesia are recorded as import.</i></p> |
| <p>6. Barang-barang luar negeri yang diolah di dalam negeri dicatat sebagai barang impor meskipun</p> | <p>6. <i>Foreign goods processed in Indonesia are still recorded as imports although the products will</i></p> |

- barang olahan tersebut akan kembali ke luar negeri.
7. Barang-barang yang tidak dicakup dalam pencatatan:
- Pakaian dan barang-barang perhiasan penumpang
 - Barang-barang bawaan penumpang dari/ke luar negeri untuk dipakai sendiri, kecuali lemari es, pesawat televisi, dan sebagainya.
 - Barang-barang untuk keperluan perwakilan kedutaan suatu negara.
 - Barang-barang ekspedisi dan ekshibisi atau pameran.
 - Barang-barang untuk militer yang diimpor langsung oleh angkatan bersenjata
 - Pembungkus/peti kemas untuk diisi kembali.
 - Uang dan surat-surat berharga.
 - Barang-barang contoh
8. Sistem pengolahan dokumen impor/ekspor Indonesia adalah sistem "Carry Over" yaitu dokumen ditunggu selama satu bulan, setelah bulan berjalan, sedangkan dokumen-dokumen yang terlambat akan diolah pada bulan berikutnya. Dengan demikian dokumen bulan-bulan sebelumnya yang terlambat diterima dan masuk pada bulan berjalan, diperlakukan sebagai dokumen bulan pengolahan.
9. Pelabuhan Muat adalah
- be sent to abroad.*
7. *The following goods are not included in the statistics:*
- Clothings and passengers' jewelry.*
 - Luggage of passengers for own use, except refrigerators, television sets, etc.*
 - Goods imported/exported for the use of foreign representative countries/embassies.*
 - Goods for expeditions, and shows or exhibitions.*
 - Military goods directly imported by the Armed Forces.*
 - Packings/containers to be refilled*
 - Bank notes and securities*
 - Sample goods*
8. *The carry-over system is used in processing Indonesian export and import documents. Documents are processed one month after the current month, while those received later will be processed for the succeeding month. This means previous documents received in the current month will be treated as processed documents.*
9. *Port of loading is port where the*

pelabuhan darimana barang diangkut ke luar negeri atau diekspor

goods are transported out of the country or exported.

10. Negara tujuan adalah negara tujuan akhir yang diketahui untuk barang ekspor yang dikirim ke luar negeri

10. *Country of destination is country that is known to export goods sent abroad.*

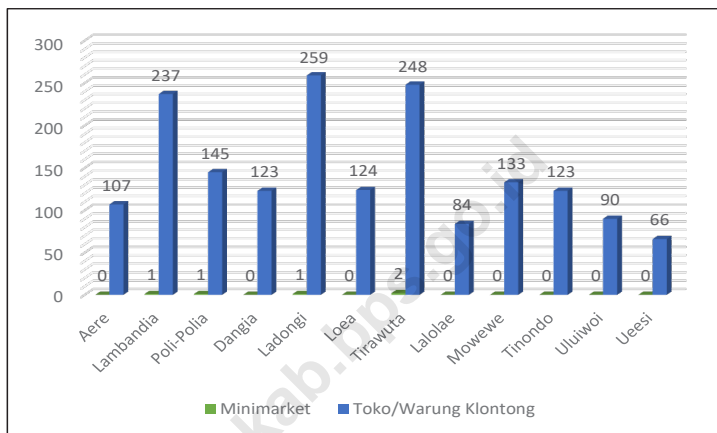
11. Jenis komoditi adalah barang ekspor yang dicatat sesuai kode Harmonized System (HS)

11. *Type commodity is exported goods recorded based on Harmonized System (HS) code.*

<https://koltimkab.bps.go.id>

Gambar
Figures

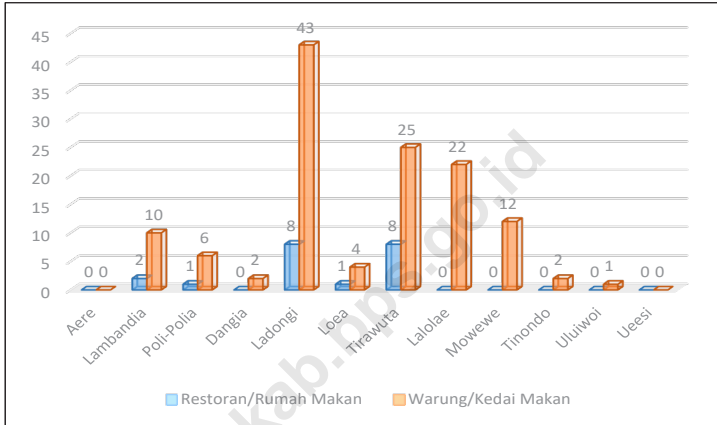
11.1 Jumlah Akomodasi Hotel/Penginapan, Kamar dan Tempat Tidur di Kabupaten Kolaka Timur, 2019
Number of Hotel/Lodge Accomodations, Rooms, and Beds in Kolaka Timur Regency, 2019



Sumber/Source : Dinas Pariwisata dan Kebudayaan Kab. Kolaka Timur/ *Departement of Tourism and Culture of Kolaka Timur Regency*

Gambar
Figures

11.2 Jumlah Sarana Tempat Makan Menurut Kecamatan di Kabupaten Kolaka Timur, 2019
Number of Food Stalls by Subdistrict in Kolaka Timur Regency, 2019



Sumber/Source : Dinas Pariwisata dan Kebudayaan Kab. Kolaka Timur/ *Departement of Tourism and Culture of Kolaka Timur Regency*

Tabel 11.1 **Rekapitulasi Data Pasar di Kabupaten Kolaka Timur, 2019**
Table 11.1 **Recapitulation of Data of Markets in Kolaka Timur Regency, 2019**

Kecamatan <i>Subdistrict</i>	Desa/Kelurahan <i>Village/Kelurahan</i>	Lama Berdiri <i>Long Established</i>	Activitas <i>Activity</i>	Jumlah Pedagang <i>Number of Seller</i>
(1)	(2)	(3)	(4)	(5)
Aere	Aere	19 Tahun	2 Kali Seminggu	259
Lambandia	Penanggo Jaya	29 Tahun	Mingguan	150
	Wanuamboteo	19 Tahun	Mingguan	80
Poli-Polia	Taosu	22 Tahun	Mingguan	80
	Poli-polia	47 Tahun	Mingguan	50
Dangia	Gunung Jaya	29 Tahun	Mingguan	150
	Lembah Subur	23 Tahun	Mingguan	70
Ladongi	Welala	24 Tahun	Harian	350
Loea	Peatoa	19 Tahun	Mingguan	65
Tirawuta	Poni-poniki	3 Tahun	2 Kali Seminggu	250
Lalolae	Kesio	39 Tahun	Mingguan	150
Mowewe	Woitombo	49 Tahun	Mingguan	150
Tinondo	Tinengi	34 Tahun	Mingguan	50
Uluwioi	Tondowatu	16 Tahun	Mingguan	50
Ueesi	Porabua	16 Tahun	Mingguan	50

Sumber/Source: Dinas Perdagangan, Perindustrian, Koperasi Usaha Kecil dan Menengah Kab. Kolaka Timur/ *Departement of Trade, Industry, Cooperatives, Small and Medium Enterprises of Kolaka Timur Regency*

Tabel 11.2 **Jumlah Sarana Perdagangan Menurut Kecamatan di Kabupaten Kolaka Timur, 2019**
Table 11.2 **Number of Trade Facilities by Subdistrict in Kolaka Timur Regency, 2019**

Kecamatan Subdistrict	Minimarket Minimarket	Toko/Warung Klontong Store	Jumlah Total
(1)	(2)	(3)	(4)
Aere	0	107	107
Lambandia	1	237	238
Poli-Polia	1	145	146
Dangia	0	123	123
Ladongi	1	259	260
Loea	0	124	124
Tirawuta	2	248	250
Lalolae	0	84	84
Mowewe	0	133	133
Tinondo	0	123	123
Uluwui	0	90	90
Ueesi	0	66	66
Kolaka Timur	5	1 739	1 744

Sumber/Source: BPS, Pendataan Potensi Desa/BPS-Statistics, Village Potential Data Collection

Tabel 11.3 **Jumlah Sarana Tempat Makan Menurut Kecamatan di Kabupaten Kolaka Timur, 2019**
Table 11.3 **Number of Food Stalls by Subdistrict in Kolaka Timur Regency, 2019**

Kecamatan Subdistrict	Restoran/Rumah Makan Restaurant	Warung/Kedai Makan	Jumlah Total
(1)	(2)	(3)	(4)
Aere	0	0	0
Lambandia	2	10	12
Poli-Polia	1	6	7
Dangia	0	2	2
Ladongi	8	43	51
Loea	1	4	5
Tirawuta	8	25	33
Lalolae	0	22	22
Mowewe	0	12	12
Tinondo	0	2	2
Uluwoi	0	1	1
Ueesi	0	0	0
Kolaka Timur	20	127	147

Sumber/Source: BPS, Pendataan Potensi Desa/BPS-Statistics, Village Potential Data Collection

Tabel 11.4 Jumlah Pasar Dirinci Menurut Jenisnya dan Kecamatan di Kabupaten Kolaka Timur, 2019
Table 11.4 Number of Markets Specified by Type and Subdistrict in Kolaka Timur Regency, 2019

Kecamatan Subdistrict	Pasar Pemanen Permanent Market	Pasar Semi Permanen Permanent Semi Market	Pasar Tanpa Bangunan Market Without Building
(1)	(2)	(3)	(4)
Aere	0	1	1
Lambandia	1	3	0
Poli-Polia	3	1	0
Dangja	1	1	0
Ladongi	1	1	0
Loea	0	1	0
Tirawuta	1	3	0
Lalolae	1	0	0
Mowewe	1	0	0
Tinondo	1	1	0
Uluwui	0	4	1
Ueesi	0	2	1
Kolaka Timur	10	18	3

Sumber/Source: BPS, Pendataan Potensi Desa/BPS-Statistics, Village Potential Data Collection

Tabel 11.5 **Perkembangan Usaha Mikro Menurut Kecamatan di Kabupaten Kolaka Timur, 2019**
Table 11.5 **Micro Business Development by Subdistrict in Kolaka Timur Regency, 2019**

Kecamatan Subdistrict	Jumlah Unit Business Unit	Modal (Rp 000) Financial Capital	Tenaga Kerja Labor
(1)	(2)	(3)	(4)
Aere	58	500 000	97
Lambandia	297	1 855 700	344
Poli-Polia	230	4 983 500	655
Dangia	65	344 100	78
Ladongi	539	1 851 300	181
Loea	42	252 000	22
Tirawuta	303	3 538 515	709
Lalolae	129	662 127,5	313
Mowewe	95	1 180 400	140
Tinondo	126	659 800	152
Uluwoi	10	32 000	32
Ueesi	84	879 700	157
Kolaka Timur	1 978	16 739 142,5	2 880

Sumber/Source: Dinas Perdagangan, Perindustrian, Koperasi Usaha Kecil dan Menengah Kab. Kolaka Timur/ *Departement of Trade, Industry, Cooperatives, Small and Medium Enterprises of Kolaka Timur Regency*

Tabel 11.6 **Perkembangan Usaha Kecil Menurut Kecamatan di Kabupaten Kolaka Timur, 2019**
Table 11.6 **Small Business Development by Subdistrict in Kolaka Timur Regency, 2019**

Kecamatan Subdistrict	Jumlah Unit Business Unit	Modal (Rp 000) Financial Capital	Tenaga Kerja Labor
(1)	(2)	(3)	(4)
Aere	104	7 577 000	486
Lambandia	143	14 319 000	430
Poli-Polia	87	7 698 000	222
Dangia	48	4 388 000	98
Ladongi	168	15 580 000	501
Loea	27	3 412 500	91
Tirawuta	220	19 046 300	485
Lalolae	38	1 524 300	42
Mowewe	64	5 275 000	246
Tinondo	29	2 410 000	121
Uluwoi	4	1 175 000	11
Ueesi	22	1150000	43
Kolaka Timur	954	83 555 100	2 776

Sumber/Source: Dinas Perdagangan, Perindustrian, Koperasi Usaha Kecil dan Menengah Kab. Kolaka Timur/ *Departement of Trade, Industry, Cooperatives, Small and Medium Enterprises of Kolaka Timur Regency*

Tabel 11.7 **Perkembangan Usaha Menengah Menurut Kecamatan di Kabupaten Kolaka Timur, 2019**
Table 11.7 **Medium Business Development by Subdistrict in Kolaka Timur Regency, 2019**

Kecamatan Subdistrict	Jumlah Unit Business Unit	Modal (Rp 000) Financial Capital	Tenaga Kerja Labor
(1)	(2)	(3)	(4)
Aere	0	0	0
Lambandia	11	3 420 000	63
Poli-Polia	5	770 000	36
Dangia	0	0	0
Ladongi	19	5 880 000	141
Loea	4	1 690 000	23
Tirawuta	19	30 410 000	233
Lalolae	3	1 000 000	20
Mowewe	2	160 000	14
Tinondo	0	0	0
Uluwoi	2	320 000	15
Ueesi	0	0	0
Kolaka Timur	65	43 650 000	545

Sumber/Source: Dinas Perdagangan, Perindustrian, Koperasi Usaha Kecil dan Menengah Kab. Kolaka Timur/ *Departement of Trade, Industry, Cooperatives, Small and Medium Enterprises of Kolaka Timur Regency*

BAB 12

SISTEM NERACA REGIONAL *SYSTEM OF REGIONAL ACCOUNTS*

PERTUMBUHAN EKONOMI

Tahun 2019
perekonomian Kolaka
Timur tumbuh
sebesar **5,63%**



<https://kolimkab.bps.go.id>



PENJELASAN TEKNIS**TECHNICAL NOTES**

1. Penghitungan statistik neraca nasional mengikuti buku petunjuk yang diterbitkan oleh Perserikatan Bangsa Bangsa (PBB) dikenal sebagai Sistem Neraca Nasional (SNN). SNN adalah rekomendasi internasional tentang bagaimana menyusun ukuran aktivitas ekonomi yang sesuai dengan standar neraca baku yang didasarkan pada prinsip-prinsip ekonomi. Rekomendasi yang dimaksud dinyatakan dalam sekumpulan konsep, definisi, klasifikasi, dan aturan neraca yang disepakati secara internasional dalam mengukur indikator tertentu seperti Produk Domestik Bruto (PDB). Salah satu bentuk adaptasi pencatatan statistik nasional adalah melakukan perubahan tahun dasar PDB Indonesia dari tahun 2000 ke 2010. Perubahan tahun dasar PDB dilakukan seiring dengan mengadopsi rekomendasi PBB yang tertuang dalam Sistem Neraca Nasional 2008 (SNA 2008).

2. Produk Domestik Bruto pada tingkat nasional serta Produk Domestik Regional Bruto (PDRB) pada tingkat regional (provinsi) menggambarkan kemampuan suatu wilayah untuk menciptakan nilai tambah pada suatu waktu tertentu. Untuk menyusun PDB

1. *The method used to estimate national accounts statistics is based on the standard guidelines formed by United Nation known as System of National Accounts (SNA). SNA is the internationally agreed standard set of recommendations on how to compile measures of economic activity in accordance with strict accounting conventions based on economic principles. The recommendations are expressed in term of a set of concepts, definitions, classifications and accounting rules that comprise the internationally agreed standard for measuring indicators such as Gross Domestic Product (GDP). One of the improvement in the national statistical system is to rebase GDP form base year 2000 to 2010 in order to capture current economic condition. It is in line with the United Nations (UN) recommendation on 2008 SNA.*

2. *The basic measure of the value added arising from economic activity is known as Gross Domestic Product at the national level and Gross Regional Domestic Product (GRDP) at the regional level (provinces/regencies/municipalities). To compile*

maupun PDRB digunakan 2 pendekatan, yaitu lapangan usaha dan pengeluaran. Keduanya menyajikan komposisi data nilai tambah dirinci menurut sumber kegiatan ekonomi (lapangan usaha) dan menurut komponen penggunaannya. PDB maupun PDRB dari sisi lapangan usaha merupakan penjumlahan seluruh komponen nilai tambah bruto yang mampu diciptakan oleh sektor-sektor ekonomi atas berbagai aktivitas produksinya. Sedangkan dari sisi pengeluaran menjelaskan tentang penggunaan dari nilai tambah tersebut.

3. PDB menurut lapangan usaha mengalami perubahan klasifikasi dari 9 lapangan usaha menjadi 17 lapangan usaha. PDB menurut lapangan usaha dirinci menurut total nilai tambah dari seluruh sektor ekonomi yang mencakup lapangan usaha Pertanian, Kehutanan, dan Perikanan; Pertambangan dan Penggalian; Industri Pengolahan; Pengadaan Listrik dan Gas; Pengadaan Air, Pengelolaan Sampah, Limbah dan Daur Ulang; Konstruksi; Perdagangan Besar dan Eceran, Reparasi Mobil dan Sepeda Motor; Transportasi dan Pergudangan; Penyediaan Akomodasi dan Makan Minum; Informasi dan Komunikasi; Jasa Keuangan dan Asuransi; Real Estat; Jasa

these statistics, two approaches have been used, i.e. "production approach" and "expenditure approach". The first approach is to measure value added produced by various kinds of economic activities, while the second approach is to measure final uses of the country's output. In other words, GDP/GRDP is the sum of total value added produced by all economic industries (activities) and the way of using it.

3. *GDP by industry classification changes from 9 sectors to 17 industries. GDP by industry is classified by types of economic activities such as Agriculture, Forestry and Fishing; Mining and Quarrying; Manufacturing; Electricity and Gas; Water supply, Sewerage, Waste Management and Remediation Activities; Construction; Wholesale and Retail Trade; Repair of Motor Vehicles and Motorcycles; Transportation and Storage; Accommodation and Food Service Activities; Information and Communication; Financial and Insurance Activities; Real Estate Activities; Business Activities; Public Administration; Defence and Compulsory Social Security; Education; Human Health and*

Perusahaan; Administrasi Pemerintahan, Pertahanan dan Jaminan Sosial Wajib; Jasa Pendidikan; Jasa Kesehatan dan Kegiatan Sosial; dan Jasa lainnya.

Social Work Activities; and Other Services Activities.

4. PDB menurut pengeluaran mengalami perubahan klasifikasi dimana pengeluaran konsumsi Lembaga Non Profit yang Melayani Rumah Tangga (LNPR) yang sebelumnya termasuk bagian dari pengeluaran konsumsi rumah tangga menjadi komponen terpisah. Sehingga klasifikasi PDB menurut pengeluaran dirinci menjadi 7 komponen yaitu komponen pengeluaran konsumsi rumah tangga, pengeluaran konsumsi LNPR, pengeluaran konsumsi pemerintah, pembentukan modal tetap bruto, perubahan inventori, ekspor barang dan jasa, dan impor barang dan jasa.

4. *GDP by expenditure classification changes where consumption expenditure Non-profit Institutions Serving Households (NPISH) previously included as part of household consumption expenditure is taken out into separate component. So that, GDP by type of expenditures is classified into: household consumption expenditure, NPISH consumption expenditure, government consumption expenditure, gross fixed capital formation, changes in inventories, exports of goods and services, and imports of goods and services.*

5. Pengeluaran konsumsi rumah tangga mencakup berbagai pengeluaran konsumsi akhir rumah tangga atas barang dan jasa untuk memenuhi kebutuhan individu ataupun kelompok secara langsung. Pengeluaran rumah tangga di sini mencakup makanan dan minuman selain restoran; pakaian, alas kaki dan jasa perawatannya; perumahan dan perlengkapan rumah tangga; kesehatan dan pendidikan; transportasi dan komunikasi;

5. *Household consumption expenditures consist of expenditures incurred by households, which are used for both individual or collective needs. Household consumptions are classified into food and beverages other than restaurants; clothing, footwear, and related maintenance services; housing and household equipment; health and education; transport and communication; restaurants and hotels; and others.*

restoran dan hotel serta lainnya.

6. Pengeluaran Pemerintah terdiri dari Pengeluaran Konsumsi Individu dan Pengeluaran Konsumsi Kolektif. Barang dan jasa individu merupakan barang dan jasa privat, dimana ciri-ciri barang privat adalah a) Scarcity, yaitu ada kelangkaan/keterbatasan dalam jumlah; b) Excludable consumption, yaitu konsumsi suatu barang dapat dibatasi hanya pada mereka yang memenuhi persyaratan tertentu (biasanya harga); c) Rivalrous competition, yaitu konsumsi oleh satu konsumen akan mengurangi atau menghilangkan kesempatan pihak lain untuk melakukan hal serupa. Contoh barang dan jasa yang dihasilkan pemerintah dan tergolong sebagai barang dan jasa individu adalah jasa pelayanan kesehatan pemerintah di rumah sakit/puskesmas dan jasa pendidikan di sekolah/universitas negeri. Sedangkan barang dan jasa kolektif ekuivalen dengan barang publik yang memiliki ciri a) Non rivalry, yaitu penggunaan satu konsumen terhadap suatu barang tidak mengurangi kesempatan konsumen lain untuk juga mengkonsumsi barang tersebut; b) Non excludable, yaitu apabila suatu barang publik tersedia, maka tidak ada yang dapat menghalangi siapapun
6. *Government consumption expenditure consists of Individual Consumption Expenditure and Collective Consumption Expenditure. Individual goods and services are private goods and services, which the characteristics of private goods is a) Scarcity, that there is a scarcity/limited in number; b) Excludable consumption, the consumption of goods can be limited only to those who meet certain requirements (usually the price); c) Rivalrous competition, ie consumption by the consumer will reduce or eliminate the chance of another party to do so. Examples of goods and services produced by government and classified as goods and services of individuals is the government health services in hospitals/health centers and education services in schools/universities. Collective goods and services equivalent to public goods characterized by a) Non-rivalry, namely the use of a consumer for an item does not reduce the chance of another consumer to also consume goods; b) Non-excludable, i.e. when a public good available, then nothing can hinder anyone to benefit from the goods or in other words everyone has access to the goods. Examples of goods and services produced by government and classified as collective goods and services is carried military*

untuk memperoleh manfaat dari barang tersebut atau dengan kata lain setiap orang memiliki akses ke barang tersebut. Contoh barang dan jasa yang dihasilkan pemerintah dan tergolong sebagai barang dan jasa kolektif adalah jasa pertahanan yang dilakukan TNI dan keamanan yang dilakukan kepolisian.

defense services and the police's security.

7. Pembentukan Modal Tetap Bruto (PMTB) mencakup pengadaan, pembuatan, dan pembelian barang modal. Barang modal dimaksud adalah barang-barang yang digunakan untuk proses produksi, tahan lama atau yang mempunyai umur pemakaian lebih dari satu tahun seperti bangunan, mesin-mesin dan alat angkutan. Termasuk pula di sini perbaikan besar (berat) yang sifatnya memperpanjang umur atau mengubah bentuk atau kapasitas barang modal tersebut. Pengeluaran barang modal untuk keperluan militer juga dicakup sebagai PMTB. Klasifikasi komponen PMTB dibagi menjadi 6 sub komponen yaitu Konstruksi; Mesin dan Peralatan; Kendaraan; Peralatan Lainnya; Cultivated Biological Resources (CBR) dan Produk Kekayaan Intelektual.
7. *Gross Fixed Capital Formation (GFCF) includes procurement, manufacture, and the purchase of capital goods. Capital goods are goods which are used for the production process, durable or have a service life of more than one year such as buildings, machinery, and transportation equipment. Including here: huge improvement that are to extend the life or changing the shape or the capacity of the capital goods. Capital expenditures for military purposes are also covered as GFCF. GFCF component are classified into six sub-components: Construction; Machinery and Equipment; vehicle; Other equipment; Cultivated Biological Resources (CBR) and Intellectual Property Product.*
8. Ekspor barang dan jasa merupakan transaksi perdagangan barang dan jasa dari penduduk (residen) ke bukan penduduk (nonresiden).
8. *Exports of goods and services consist of transactions of goods and services from residents to non-residents. Imports of goods*

Impor barang dan jasa adalah transaksi perdagangan dari bukan penduduk ke penduduk. Ekspor atau impor barang terjadi pada saat terjadi perubahan hak kepemilikan barang antara penduduk dengan bukan penduduk (dengan atau tanpa perpindahan fisik barang tersebut). Pada PDB dengan tahun dasar 2010, ekspor dan impor barang dirinci menjadi nonmigas dan migas.

and services consist of transaction of goods and services from non-residents to residents. Exports and imports of goods occur when there are changes in ownership of goods between residents and non-residents (with or without physical movements of goods across frontiers). On the GDP at 2010 basic year, exports and imports of goods specified into non oil and gas and oil and gas.

9. Produk Domestik Bruto maupun agregat turunannya disajikan dalam 2 (dua) versi penilaian, yaitu atas dasar "harga berlaku" dan atas dasar "harga konstan". Disebut sebagai harga berlaku karena seluruh agregat dinilai dengan menggunakan harga pada tahun berjalan, sedangkan harga konstan penilaiannya didasarkan kepada harga satu tahun dasar tertentu, dalam publikasi ini digunakan harga tahun 2010.

9. GDP and its aggregations are presented in two forms: at current market prices and at constant base year market prices. In presenting current market prices, all aggregates are valued at current market prices, while base year constant market prices are shown by valuing all aggregates at fixed base year prices. Year of 2010 is used as the base year in this publication.

10. Laju pertumbuhan Produk Domestik Bruto diperoleh dari perhitungan PDB atas dasar harga konstan. Diperoleh dengan cara mengurangi nilai PDB pada tahun ke-n terhadap nilai pada tahun ke n-1 (tahun sebelumnya), dibagi dengan nilai pada tahun ke n-1, dikalikan dengan 100 persen. Laju pertumbuhan menunjukkan perkembangan

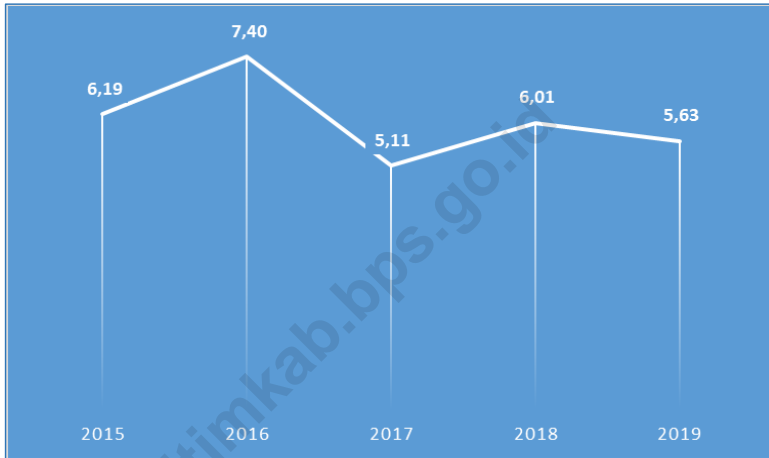
10. Growth rate of Gross Domestic Product is derived from GDP at constant market prices. It is obtained by subtracting the value of GDP year n with the value of GDP year n-1, divided by the value of GDP year n-1 then multiplied by 100 percent. The growth rate of GDP explains the income growth during the given period.

agregat pendapatan dari satu waktu tertentu terhadap waktu sebelumnya.

<https://koltimkab.bps.go.id>

Gambar
Figures

12.1 Laju Pertumbuhan Produk Domestik Regional Bruto Kabupaten Kolaka Timur Atas Dasar Harga Konstan Menurut Lapangan Usaha (Persen), 2015-2019
Growth Rate of Gross Regional Domestic Product of Kolaka Timur Regency at Current Market Prices by Industrial Origin (Percent), 2015-2019 in Kolaka Timur Regency, 2019



Sumber/Source: BPS, berbagai sensus, survei dan sumber lain/BPS-Statistics Indonesia, various census, survey, and other sources

**Tabel
Table****12.1**

Produk Domestik Regional Bruto Atas Dasar Harga Berlaku Menurut Lapangan Usaha di Kabupaten Kolaka Timur (miliar rupiah), 2015-2019
Gross Regional Domestic Product at Current Market Prices by Industry in Kolaka Timur Regency (billion rupiahs), 2015-2019

Lapangan Usaha/Industry		2015	2016	2017	2018*	2019**
(1)		(2)	(3)	(4)	(5)	(6)
A	Pertanian, Kehutanan, dan Perikanan/ <i>Agriculture, Forestry, and Fishing</i>	1 401,41	1 491,59	1 619,14	1 736,32	1 862,02
B	Pertambangan dan Penggalian/ <i>Mining and Quarrying</i>	278,41	337,82	357,65	390,04	436,85
C	Industri Pengolahan/ <i>Manufacturing</i>	98,87	114,37	128,57	132,78	136,21
D	Pengadaan Listrik dan Gas/ <i>Electricity and Gas</i>	0,55	0,67	0,80	0,83	0,89
E	Pengadaan Air; Pengelolaan Sampah, Limbah, dan Daur Ulang/ <i>Water Supply; Sewerage, Waste Management, and Remediation Activities</i>	5,47	6,26	6,38	6,77	7,40
F	Konstruksi/ <i>Construction</i>	326,44	400,40	424,79	473,11	521,59
G	Perdagangan Besar dan Eceran; Reparasi Mobil dan Sepeda Motor/ <i>Wholesale and Retail Trade; Repair of Motor Vehicles and Motorcycles</i>	394,08	451,80	511,12	561,47	608,84
H	Transportasi dan Pergudangan/ <i>Transportation and Storage</i>	70,55	77,64	82,40	92,57	99,65
I	Penyediaan Akomodasi dan Makan Minum/ <i>Accommodation and Food Service Activities</i>	15,40	16,78	18,19	19,92	21,35
J	Informasi dan Komunikasi/ <i>Information and Communication</i>	37,24	41,73	46,20	50,06	54,28

Lanjutan Tabel/Continued Table 12.1

Lapangan Usaha/Industry		2015	2016	2017	2018 *	2019 **
(1)		(2)	(3)	(4)	(5)	(6)
K	Jasa Keuangan dan Asuransi/ Financial and Insurance Activities	66,58	73,17	79,59	83,88	89,55
L	Real Estat/Real Estate Activities	42,91	47,57	50,77	52,62	55,48
M,N	Jasa Perusahaan/Business Activities	6,18	7,15	7,79	8,46	8,94
O	Administrasi Pemerintahan, Pertahanan, dan Jaminan Sosial Wajib/Public Administration and Defence; Compulsory Social Security	206,51	219,00	232,78	251,80	266,73
P	Jasa Pendidikan/Education	112,68	129,11	138,25	149,61	153,52
Q	Jasa Kesehatan dan Kegiatan Sosial/Human Health and Social Work Activities	27,52	30,62	32,46	35,14	37,54
R,S,T,U	Jasa Lainnya/Other Services Activities	51,87	56,17	59,00	62,78	66,31
Produk Domestik Regional Bruto/Gross Regional Domestic Product		3 142,69	3 501,84	3 795,90	4 108,16	4 427,15

Catatan/Note: *Angka Sementara/Preliminary Figures

**Angka Sangat Sementara/Very Preliminary Figures

Sumber/Source: BPS, berbagai sensus, survei dan sumber lain/BPS-Statistics Indonesia, various census, survey, and other sources

**Tabel
Table**

12.2 Produk Domestik Regional Bruto Atas Dasar Harga Konstan 2010 Menurut Lapangan Usaha di Kabupaten Kolaka Timur (miliar rupiah), 2015-2019
Gross Regional Domestic Product at 2010 Constant Market Prices by Industry in Kolaka Timur Regency (billion rupiahs), 2015-2019

Lapangan Usaha/Industry		2015	2016	2017	2018 *	2019 **
(1)		(2)	(3)	(4)	(5)	(6)
A	Pertanian, Kehutanan, dan Perikanan/ <i>Agriculture, Forestry, and Fishing</i>	1 154,88	1 206,48	1 271,50	1 352,51	1 418,96
B	Pertambangan dan Penggalian/ <i>Mining and Quarrying</i>	221,65	249,30	257,82	275,57	302,16
C	Industri Pengolahan/ <i>Manufacturing</i>	82,77	90,98	97,54	97,66	97,70
D	Pengadaan Listrik dan Gas/ <i>Electricity and Gas</i>	0,61	0,67	0,71	0,72	0,77
E	Pengadaan Air; Pengelolaan Sampah, Limbah, dan Daur Ulang/ <i>Water Supply; Sewerage, Waste Management, and Remediation Activities</i>	4,50	4,69	4,69	4,96	5,39
F	Konstruksi/ <i>Construction</i>	264,22	300,73	311,83	333,64	365,84
G	Perdagangan Besar dan Eceran; Reparasi Mobil dan Sepeda Motor/ <i>Wholesale and Retail Trade; Repair of Motor Vehicles and Motorcycles</i>	335,18	366,03	393,33	416,66	439,58
H	Transportasi dan Pergudangan/ <i>Transportation and Storage</i>	66,93	73,74	76,94	83,90	88,23
I	Penyediaan Akomodasi dan Makan Minum/ <i>Accommodation and Food Service Activities</i>	12,53	13,25	13,99	14,92	15,68
J	Informasi dan Komunikasi/ <i>Information and Communication</i>	38,81	42,59	46,19	49,98	54,26

Lanjutan Tabel/Continued Table 12.2

Lapangan Usaha/Industry		2015	2016	2017	2018*	2019**
(1)	(2)	(3)	(4)	(5)	(6)	
K	Jasa Keuangan dan Asuransi/ Financial and Insurance Activities	51,25	54,66	57,18	58,36	61,06
L	Real Estat/Real Estate Activities	37,02	38,19	39,79	40,89	42,75
M,N	Jasa Perusahaan/Business Activities	5,23	5,76	6,10	6,42	6,57
O	Administrasi Pemerintahan, Pertahanan, dan Jaminan Sosial Wajib/Public Administration and Defence; Compulsory Social Security	166,35	172,25	179,36	186,31	193,94
P	Jasa Pendidikan/Education	96,73	107,35	110,71	118,00	119,50
Q	Jasa Kesehatan dan Kegiatan Sosial/Human Health and Social Work Activities	23,56	25,74	26,57	28,13	29,49
R,S,T,U	Jasa Lainnya/Other Services Activities	45,49	48,34	49,67	52,36	54,90
Produk Domestik Regional Bruto/Gross Regional Domestic Product		2 607,70	2 800,75	2 943,93	3 120,97	3 296,77

Catatan/Note: *Angka Sementara/Preliminary Figures

**Angka Sangat Sementara/Very Preliminary Figures

Sumber/Source: BPS, berbagai sensus, survei dan sumber lain/BPS-Statistics Indonesia, various census, survey, and other sources

**Tabel
Table****12.3**

Distribusi Persentase Produk Domestik Regional Bruto Atas Dasar Harga Berlaku Menurut Lapangan Usaha di Kabupaten Kolaka Timur (persen), 2015-2019
Percentage Distribution of Gross Regional Domestic Product at Current Market Prices by Industry in Kolaka Timur Regency (percent), 2015-2019

	Lapangan Usaha/Industry	2015	2016	2017	2018*	2019**
	(1)	(2)	(3)	(4)	(5)	(6)
A	Pertanian, Kehutanan, dan Perikanan/ <i>Agriculture, Forestry, and Fishing</i>	44,59	42,59	42,66	42,27	42,06
B	Pertambangan dan Penggalian/ <i>Mining and Quarrying</i>	8,86	9,65	9,42	9,49	9,87
C	Industri Pengolahan/ <i>Manufacturing</i>	3,15	3,27	3,39	3,23	3,08
D	Pengadaan Listrik dan Gas/ <i>Electricity and Gas</i>	0,02	0,02	0,02	0,02	0,02
E	Pengadaan Air; Pengelolaan Sampah, Limbah, dan Daur Ulang/ <i>Water Supply; Sewerage, Waste Management, and Remediation Activities</i>	0,17	0,18	0,17	0,16	0,17
F	Konstruksi/ <i>Construction</i>	10,39	11,43	11,19	11,52	11,78
G	Perdagangan Besar dan Eceran; Reparasi Mobil dan Sepeda Motor/ <i>Wholesale and Retail Trade; Repair of Motor Vehicles and Motorcycles</i>	12,54	12,90	13,47	13,67	13,75
H	Transportasi dan Pergudangan/ <i>Transportation and Storage</i>	2,24	2,22	2,17	2,25	2,25
I	Penyediaan Akomodasi dan Makan Minum/ <i>Accommodation and Food Service Activities</i>	0,49	0,48	0,48	0,48	0,48
J	Informasi dan Komunikasi/ <i>Information and Communication</i>	1,19	1,19	1,22	1,22	1,23
K	Jasa Keuangan dan Asuransi/ <i>Financial and Insurance Activities</i>	2,12	2,09	2,10	2,04	2,02

Lanjutan Tabel/Continued Table 12.3

	Lapangan Usaha/Industry	2015	2016	2017	2018*	2019**
	(1)	(2)	(3)	(4)	(5)	(6)
L	Real Estat/ <i>Real Estate Activities</i>	1,37	1,36	1,34	1,28	1,25
M,N	Jasa Perusahaan/ <i>Business Activities</i>	0,20	0,20	0,21	0,21	0,20
O	Administrasi Pemerintahan, Pertahanan, dan Jaminan Sosial Wajib/ <i>Public Administration and Defence; Compulsory Social Security</i>	6,57	6,25	6,13	6,13	6,02
P	Jasa Pendidikan/ <i>Education</i>	3,59	3,69	3,64	3,64	3,47
Q	Jasa Kesehatan dan Kegiatan Sosial/ <i>Human Health and Social Work Activities</i>	0,88	0,87	0,86	0,86	0,85
R,S,T,U	Jasa Lainnya/ <i>Other Services Activities</i>	1,65	1,60	1,55	1,53	1,50
	Produk Domestik Regional Bruto/Gross Regional Domestic Product	100,00	100,00	100,00	100,00	100,00

Catatan/Note: *Angka Sementara/*Preliminary Figures*

**Angka Sangat Sementara/*Very Preliminary Figures*

Sumber/Source: BPS, berbagai sensus, survei dan sumber lain/*BPS-Statistics Indonesia, various census, survey, and other sources*

Tabel
Table**12.4**

Laju Pertumbuhan Produk Domestik Regional Bruto Atas Dasar Harga Konstan 2010 Menurut Lapangan Usaha di Kabupaten Kolaka Timur (persen), 2015-2019
Growth Rate of Gross Regional Domestic Product of at 2010 Constant Market Prices by Industry in Kolaka Timur Regency (percent), 2015-2019

Lapangan Usaha/Industry		2016	2017	2018*	2019**
(1)		(2)	(3)	(4)	(5)
A	Pertanian, Kehutanan, dan Perikanan/ <i>Agriculture, Forestry, and Fishing</i>	4,47	5,39	6,37	4,91
B	Pertambangan dan Penggalian/ <i>Mining and Quarrying</i>	12,47	3,42	6,88	9,65
C	Industri Pengolahan/ <i>Manufacturing</i>	9,91	7,21	0,12	0,04
D	Pengadaan Listrik dan Gas/ <i>Electricity and Gas</i>	9,38	5,94	1,63	5,95
E	Pengadaan Air; Pengelolaan Sampah, Limbah, dan Daur Ulang/ <i>Water Supply; Sewerage, Waste Management, and Remediation Activities</i>	4,13	0,12	5,70	8,65
F	Konstruksi/ <i>Construction</i>	13,82	3,69	6,99	9,65
G	Perdagangan Besar dan Eceran; Reparasi Mobil dan Sepeda Motor/ <i>Wholesale and Retail Trade; Repair of Motor Vehicles and Motorcycles</i>	9,20	7,46	5,93	5,50
H	Transportasi dan Pergudangan/ <i>Transportation and Storage</i>	10,18	4,35	9,04	5,17
I	Penyediaan Akomodasi dan Makan Minum/ <i>Accommodation and Food Service Activities</i>	5,73	5,62	6,64	5,11
J	Informasi dan Komunikasi/ <i>Information and Communication</i>	9,76	8,44	8,20	8,56
K	Jasa Keuangan dan Asuransi/ <i>Financial and Insurance Activities</i>	6,64	4,61	2,06	4,63
L	Real Estat/ <i>Real Estate Activities</i>	3,18	4,17	2,78	4,55
M,N	Jasa Perusahaan/ <i>Business Activities</i>	10,17	5,98	5,22	2,35

Lanjutan Tabel/*Continued Table* 12.4

Lapangan Usaha/Industry		2016	2017	2018*	2019**
(1)		(2)	(3)	(4)	(5)
O	Administrasi Pemerintahan, Pertahanan, dan Jaminan Sosial Wajib/ <i>Public Administration and Defence; Compulsory Social Security</i>	3,55	4,13	3,87	4,10
P	Jasa Pendidikan/ <i>Education</i>	10,98	3,13	6,59	1,27
Q	Jasa Kesehatan dan Kegiatan Sosial/ <i>Human Health and Social Work Activities</i>	9,25	3,21	5,86	4,86
R,S,T,U	Jasa Lainnya/ <i>Other Services Activities</i>	6,27	2,74	5,41	4,86
Produk Domestik Regional Bruto/Gross Regional Domestic Product		7,40	5,11	6,01	5,63

Catatan/Note: *Angka Sementara/*Preliminary Figures*

**Angka Sangat Sementara/*Very Preliminary Figures*

Sumber/Source: BPS, berbagai sensus, survei dan sumber lain/*BPS-Statistics Indonesia, various census, survey, and other sources*

Tabel 12.5 **Produk Domestik Regional Bruto Atas Dasar Harga Berlaku Menurut Jenis Pengeluaran di Kabupaten Kolaka Timur (miliar rupiah), 2015–2019**
Gross Regional Domestic Product at Current Market Prices by Type of Expenditure in Kolaka Timur Regency (billion rupiahs), 2015–2019

Jenis Pengeluaran Type of Expenditure	2015	2016	2017	2018*	2019**
(1)	(2)	(3)	(4)	(5)	(6)
Pengeluaran Konsumsi Rumah Tangga <i>Household Consumption Expenditure</i>	2 022,69	2 204,82	2 429,94	2 668,12	2 908,39
Pengeluaran Konsumsi LNPRT <i>NPISH Consumption Expenditure</i>	25,23	27,16	30,69	33,83	37,35
Pengeluaran Konsumsi Pemerintah <i>Government Consumption Expenditure</i>	315,18	346,06	378,60	418,80	448,24
Pembentukan Modal Tetap Bruto <i>Gross Fixed Capital Formation</i>	1 105,72	1 223,69	1 383,56	1 524,92	1 653,34
Perubahan Inventori <i>Changes in Inventories</i>	91,78	57,68	164,01	21,35	31,01
Ekspor Barang dan Jasa/ <i>Exports of Goods and Services</i>	360,80	325,06	403,03	452,13	461,94
Dikurangi: Impor Barang dan Jasa <i>Less: Import of Goods and Services</i>	778,72	682,62	993,94	1 010,99	1 113,12
Diskrepansi Statistik ¹ <i>Statistical Discrepancies ¹</i>	-	-	-	-	-
Produk Domestik Regional Bruto/Gross Regional Domestic Product	3 142,69	3 501,84	3 795,90	4 108,16	4 427,15

Catatan/Note: *Angka Sementara/*Preliminary Figures*

**Angka Sangat Sementara/*Very Preliminary Figures*

Sumber/Source: BPS, berbagai sensus, survei dan sumber lain/*BPS-Statistics Indonesia, various census, survey, and other sources*

Tabel 12.6 **Produk Domestik Regional Bruto Atas Dasar Harga Konstan 2010 Menurut Jenis Pengeluaran di Kabupaten Kolaka Timur (miliar rupiah), 2015–2019**
Gross Regional Domestic Product at 2010 Constant Market Prices by Type of Expenditure in Kolaka Timur Regency (billion rupiahs), 2015–2019

Jenis Pengeluaran Type of Expenditure	2015	2016	2017	2018*	2019**
(1)	(2)	(3)	(4)	(5)	(6)
Pengeluaran Konsumsi Rumah Tangga <i>Household Consumption Expenditure</i>	1 637,91	1 731,58	1 839,70	1 961,34	2 081,28
Pengeluaran Konsumsi LNPRT <i>NPISH Consumption Expenditure</i>	21,42	22,06	24,12	26,04	28,22
Pengeluaran Konsumsi Pemerintah <i>Government Consumption Expenditure</i>	250,72	259,96	270,31	287,36	299,92
Pembentukan Modal Tetap Bruto <i>Gross Fixed Capital Formation</i>	1 009,94	1 087,86	1 167,05	1 235,15	1 311,44
Perubahan Inventori <i>Changes in Inventories</i>	87,38	76,98	192,16	20,64	23,36
Ekspor Barang dan Jasa/ <i>Exports of Goods and Services</i>	328,22	271,73	293,37	433,21	455,77
Dikurangi: Impor Barang dan Jasa <i>Less: Import of Goods and Services</i>	727,89	649,43	842,78	842,77	903,21
Diskrepansi Statistik ¹ <i>Statistical Discrepancies¹</i>	-	-	-	-	-
Produk Domestik Regional Bruto/<i>Gross Regional Domestic Product</i>	2 607,70	2 800,75	2 943,93	3 120,97	3 296,77

Catatan/Note: *Angka Sementara/*Preliminary Figures*

**Angka Sangat Sementara/*Very Preliminary Figures*

Sumber/Source: BPS, berbagai sensus, survei dan sumber lain/*BPS-Statistics Indonesia, various census, survey, and other sources*

BAB 13

PERBANDINGAN ANTAR KABUPATEN/KOTA *REGENCY/MUNICIPAL* *COMPARISON*

INDEKS PEMBANGUNAN MANUSIA

IPM Kolaka Timur (66,49) Tahun
2019 berada pada peringkat 11
dari 17 Kabupaten/Kota di
Sulawesi Tenggara



PENJELASAN TEKNIS

1. Jumlah penduduk dan angka harapan hidup penduduk setiap negara merupakan hasil estimasi yang merujuk pada data sensus yang dilakukan setiap kabupaten/kota. Misalnya Kabupaten Kolaka Timur mengacu pada hasil Sensus Penduduk (SP) 2010. Estimasi tersebut memperhatikan perubahan tingkat kelahiran, kematian, dan perpindahan penduduk.
2. Laju pertumbuhan produk domestik regional bruto (PDRB) per kapita atas dasar harga konstan. Diperoleh dengan cara mengurangi nilai PDRB per kapita pada tahun ke-n dengan nilai pada tahun ke n-1 (tahun sebelumnya), dibagi dengan nilai pada tahun ke n-1, kemudian dikalikan dengan 100 persen. Laju pertumbuhan tersebut menunjukkan perkembangan agregat pendapatan perkapita penduduk dari satu waktu tertentu terhadap waktu sebelumnya (perkembangan berantai).
3. Aspek lain yang sering digunakan untuk perbandingan antar wilayah dalam bidang sosial adalah tingkat kemiskinan dan pembangunan manusia. Kedua aspek ini sering digunakan sebagai alat ukur keberhasilan

TECHNICAL NOTES

1. *Population data and life expectancy at birth data of each country refer to the population census-based estimation result conducted by each regency/municipality. For example, Kolaka Timur Regency population data refer to the result of the 2010 Population Census. The estimates took into account the trends in fertility, mortality, and migration.*
2. *Growth rate of per capita gross domestic regional product (GDRP) is derived from per capita GDRP at constant market prices. It is obtained by subtracting the value of per capita GDRP year in n with the value per capita GDRP year n-1, divided by the value of per capita GDRP year n-1 then multiplied by 100 percent. The growth rate of per capita GDRP explains the per capita income growth during the given period.*
3. *Another aspect that is often used for comparisons between regions in the social field is the level of poverty and human development. Both of these aspects are often used as a measure of the success of development in the region in*

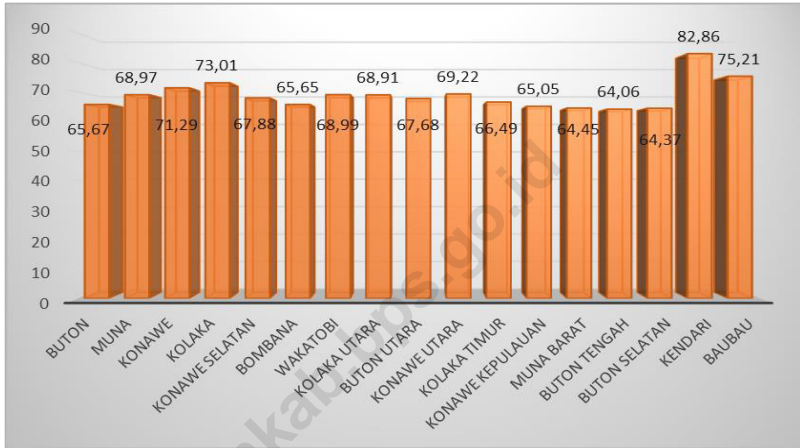
pembangunan di suatu wilayah secara umum. Angka kemiskinan masih menjadi perhatian bagi pemerintah untuk meningkatkan kesejahteraan penduduknya.

general. The poverty rate remains a concern for the government to improve the welfare of the population.

<https://koltimkab.bps.go.id>

Gambar
Figures

13.1 **Indeks Pembangunan Manusia Menurut Kabupaten/Kota di Provinsi Sulawesi Tenggara, 2019**
Human Development Index by Regency/Municipality in Sulawesi Tenggara Province, 2019



Sumber/Source: BPS, berbagai sensus, survei dan sumber lain/BPS-Statistics Indonesia, various census, survey, and other sources

Tabel 13.1 **Jumlah Penduduk Menurut Kabupaten/Kota di Provinsi Sulawesi Tenggara (ribu), 2015–2019**
Table 13.1 **Population by Regency/Municipality in Provinsi Sulawesi Tenggara (thousand), 2015–2019**

Kabupaten/Kota Regency/Municipality	2015	2016	2017	2018	2019
(1)	(2)	(3)	(4)	(5)	(6)
Buton	97,67	99,35	100,44	101,62	102,64
Muna	211,62	215,44	218,68	221,34	224,10
Konawe	233,61	238,07	244,32	249,01	254,70
Kolaka	241,56	246,92	251,52	256,83	261,66
Konawe Selatan	295,33	299,93	304,21	309,30	314,79
Bombana	164,81	170,02	175,50	180,04	184,57
Wakatobi	94,99	95,21	95,39	95,74	95,89
Kolaka Utara	140,71	142,61	144,68	147,86	150,83
Buton Utara	59,78	61,12	62,09	63,07	64,07
Konawe Utara	58,40	59,67	60,88	62,40	63,81
Kolaka Timur	123,10	125,86	128,15	130,86	133,32
Konawe Kepulauan	31,69	32,31	33,21	33,68	34,22
Muna Barat	77,08	78,48	79,65	80,62	81,62
Buton Tengah	89,29	90,16	91,10	92,17	93,09
Buton Selatan	77,55	78,22	79,05	79,98	80,78
Kota Kendari	347,50	359,37	370,73	381,63	392,83
Kota Bau-Bau	154,88	158,27	162,78	167,52	171,80
Sulawesi Tenggara	2 499,54	2 551,01	2 602,39	2 653,65	2 704,74

Sumber/Source: BPS, Proyeksi Penduduk Indonesia 2010-2035/BPS-Statistics Indonesia, Indonesia Population Projection 2010-2035

Tabel 13.2 **Laju Pertumbuhan Penduduk Menurut Kabupaten/Kota di Provinsi Sulawesi Tenggara (persen), 2015–2019**
Table 13.2 **Growth Rate of Population by Regency/Municipality in Provinsi Sulawesi Tenggara (percent), 2015–2019**

Kabupaten/Kota Regency/Municipality	2015	2016	2017	2018	2019
(1)	(2)	(3)	(4)	(5)	(6)
Buton	1,07	1,72	1,10	1,12	1,01
Muna	1,30	1,81	1,50	1,22	1,25
Konawe	1,66	1,91	2,63	1,92	2,28
Kolaka	2,47	2,22	1,86	2,11	1,88
Konawe Selatan	1,90	1,56	1,43	1,67	1,77
Bombana	3,19	3,16	3,22	2,59	2,52
Wakatobi	0,21	0,24	0,19	0,37	0,16
Kolaka Utara	2,79	1,36	1,45	2,20	2,01
Buton Utara	1,46	2,25	1,58	1,58	1,59
Konawe Utara	2,32	2,18	2,03	2,49	2,26
Kolaka Timur	2,53	2,24	1,82	2,11	1,88
Konawe Kepulauan	1,62	1,95	2,80	1,41	1,60
Muna Barat	1,34	1,81	1,49	1,22	1,25
Buton Tengah	1,00	0,97	1,04	1,17	1,00
Buton Selatan	1,02	0,87	1,18	1,17	1,01
Kota Kendari	3,46	3,42	3,16	2,94	2,94
Kota Bau-Bau	2,24	2,19	2,85	2,91	2,56
Sulawesi Tenggara	2,10	2,06	2,01	1,97	1,93

Sumber/Source: BPS, Proyeksi Penduduk Indonesia 2010–2035/BPS-Statistics Indonesia, Indonesia Population Projection 2010–2035

Tabel 13.3 **Laju Pertumbuhan Produk Domestik Regional Bruto Atas Dasar Harga Konstan 2010 Menurut Kabupaten/Kota di Provinsi Sulawesi Tenggara (persen), 2015–2019**
Rate of Growth of Gross Regional Domestic Products at Constant 2010 Prices by Regency/Municipality in Sulawesi Tenggara Province (percent), 2015–2019

Kabupaten/Kota Regency/Municipality	2015	2016	2017	2018*	2019**
(1)	(2)	(3)	(4)	(5)	(6)
Buton	4,17	4,74	4,94	5,05	4,12
Muna	7,15	6,08	5,02	5,16	5,40
Konawe	6,11	5,53	5,21	7,44	9,20
Kolaka	6,55	5,13	10,40	6,68	7,01
Konawe Selatan	8,13	6,95	6,69	5,67	5,71
Bombana	7,69	5,41	6,50	6,48	6,16
Wakatobi	7,68	7,97	5,96	6,50	6,60
Kolaka Utara	7,05	7,67	6,03	6,64	6,08
Buton Utara	4,13	6,04	6,28	5,89	5,68
Konawe Utara	6,75	5,64	6,00	6,38	6,44
Kolaka Timur	6,19	7,40	5,11	6,01	5,63
Konawe Kepulauan	7,79	7,82	7,10	7,42	7,36
Muna Barat	8,08	7,21	5,31	6,63	6,79
Buton Tengah	2,86	8,08	6,35	5,96	6,26
Buton Selatan	4,09	7,16	6,98	5,48	5,95
Kota Kendari	7,90	9,01	6,39	6,26	6,66
Kota Bau-Bau	8,84	8,04	6,87	6,76	6,59
Sulawesi Tenggara	6,88	6,51	6,76	6,42	6,51

Catatan/Note: *Angka Sementara/Preliminary Figures

**Angka Sangat Sementara/Very Preliminary Figures

Sumber/Source: BPS, berbagai sensus, survei dan sumber lain/BPS-Statistics Indonesia, various census, survey, and other sources

Tabel 13.4 **Jumlah Penduduk Miskin Menurut Kabupaten/Kota di Provinsi Sulawesi Tenggara (ribu), 2015–2019**
Table 13.4 **Number of Poor Population by Regency/Municipality in Sulawesi Tenggara Province (thousand), 2015–2019**

Kabupaten/Kota Regency/Municipality	2015	2016	2017	2018	2019
(1)	(2)	(3)	(4)	(5)	(6)
Buton	36,60	13,03	13,41	13,78	13,97
Muna	44,40	32,65	32,35	29,12	28,472
Konawe	37,40	38,14	37,99	33,4	31,253
Kolaka	27,20	28,56	26,64	24,74	23,999
Konawe Selatan	34,10	33,94	33,73	33,73	33,891
Bombana	20,70	22,04	21,52	19,77	19,372
Wakatobi	16,10	15,73	15,48	14,2	14,139
Kolaka Utara	23,10	24,32	23,42	21,3	19,797
Buton Utara	9,50	9,6	9,63	9,38	9,175
Konawe Utara	5,80	5,79	8,44	8,82	8,67
Kolaka Timur	28,20	28,52	28,86	25,97	26,294
Konawe Kepulauan	5,30	5,7	5,97	5,87	5,855
Muna Barat	...	12,32	12,89	11,39	11,516
Buton Tengah	...	12,33	16,73	13,72	14,644
Buton Selatan	...	10,75	12,66	11,86	11,814
Kota Kendari	19,30	19,58	18,44	17,76	17,3
Kota Bau-Bau	14,30	13,87	13,55	12,59	12,419
Sulawesi Tenggara	321,90	326,86	331,71	307,1	302,58

Sumber/Source: BPS, Survei Sosial Ekonomi Nasional (Susenas) Maret / BPS-Statistics, National Socioeconomic Survey, March

Tabel 13.5 **Persentase Penduduk Miskin Menurut Kabupaten/Kota di Provinsi Sulawesi Tenggara, 2015–2019**
Table 13.5 **Percentage of Poverty by Regency/Municipality in Sulawesi Tenggara Province, 2015–2019**

Kabupaten/Kota Regency/Municipality	2015	2016	2017	2018	2019
(1)	(2)	(3)	(4)	(5)	(6)
Buton	13,75	13,53	13,46	13,67	13,65
Muna	15,45	15,37	14,85	13,19	12,85
Konawe	16,09	16,09	15,65	13,48	12,34
Kolaka	14,68	15,05	13,78	12,51	11,92
Konawe Selatan	11,58	11,36	11,14	10,95	10,81
Bombana	12,55	13,06	12,36	11,05	10,56
Wakatobi	16,88	16,46	16,19	14,85	14,75
Kolaka Utara	16,53	17,11	16,24	14,3	13,19
Buton Utara	15,86	15,78	15,58	14,93	14,38
Konawe Utara	9,97	9,75	13,93	14,22	13,66
Kolaka Timur	15,57	15,71	15,64	13,82	13,71
Konawe Kepulauan	16,73	17,72	18,1	17,48	17,18
Muna Barat	16,24	14,17	13,84
Buton Tengah	18,35	14,88	15,77
Buton Selatan	15,09	14,82	14,66
Kota Kendari	5,59	5,51	5,01	4,69	4,44
Kota Bau-Bau	9,24	8,81	8,39	7,57	7,27
Sulawesi Tenggara	12,9	12,88	12,81	11,63	11,24

Sumber/Source: BPS, Survei Sosial Ekonomi Nasional (Susenas) Maret / BPS-Statistics, National Socioeconomic Survey, March

Tabel 13.6 **Indeks Pembangunan Manusia Menurut Kabupaten/Kota di Provinsi Sulawesi Tenggara, 2015–2019**
Table 13.6 **Human Development Index by Regency/Municipality in Sulawesi Tenggara Province, 2015–2019**

Kabupaten/Kota Regency/Municipality	2015	2016	2017	2018	2019
(1)	(2)	(3)	(4)	(5)	(6)
Buton	62,78	63,69	64,47	65,08	65,67
Muna	65,99	66,96	67,61	68,47	68,97
Konawe	69,56	69,84	70,24	70,72	71,29
Kolaka	70,47	71,12	71,46	72,07	73,01
Konawe Selatan	66,32	66,97	67,23	67,51	67,88
Bombana	63,65	64,02	64,49	65,04	65,65
Wakatobi	67,22	67,50	67,99	68,52	68,99
Kolaka Utara	66,90	67,60	67,77	68,44	68,91
Buton Utara	65,23	65,95	66,40	67,13	67,68
Konawe Utara	66,44	67,20	67,71	68,50	69,22
Kolaka Timur	62,74	63,60	64,55	65,53	66,49
Konawe Kepulauan	61,72	62,56	63,44	64,36	65,05
Muna Barat	62,29	62,57	63,43	64,11	64,45
Buton Tengah	62,13	62,56	62,82	63,46	64,06
Buton Selatan	62,00	62,55	63,20	63,47	64,37
Kota Kendari	81,43	81,66	81,83	82,22	82,86
Kota Bau-Bau	73,59	73,99	74,14	74,67	75,21
Sulawesi Tenggara	68,75	69,31	69,86	70,61	71,20

Sumber/Source: BPS, berbagai sensus, survei dan sumber lain/BPS-Statistics Indonesia, various census, survey, and other sources

Tabel 13.7 **Tingkat Pengangguran Terbuka Menurut Kabupaten/Kota di Provinsi Sulawesi Tenggara (persen), 2015–2019**
Table 13.7 **Unemployment Rate by Regency/Municipality in Sulawesi Tenggara Province (percent), 2015–2019**

Kabupaten/Kota Regency/Municipality	2015	2016	2017	2018	2019
(1)	(2)	(3)	(4)	(5)	(6)
Buton	1,94	-	2,47	1,60	1,29
Muna	5,07	-	5,65	5,61	4,70
Konawe	10,7	-	1,94	2,30	3,06
Kolaka	8,35	-	2,97	2,18	3,69
Konawe Selatan	2,51	-	1,65	2,62	2,29
Bombana	1,89	-	0,47	0,70	2,44
Wakatobi	4,24	-	2,43	2,43	2,48
Kolaka Utara	1,97	-	2,62	1,53	1,38
Buton Utara	1,02	-	1,48	1,76	2,70
Konawe Utara	5,96	-	4,23	3,59	3,92
Kolaka Timur	7,85	-	2,08	2,76	3,25
Konawe Kepulauan	3,14	-	5,41	1,19	1,82
Muna Barat	-	-	0,56	2,62	3,12
Buton Tengah	-	-	1,69	4,45	4,22
Buton Selatan	-	-	2,61	3,52	3,77
Kota Kendari	9,27	-	7,22	6,04	6,15
Kota Bau-Bau	7,17	-	7,07	5,75	5,84
Sulawesi Tenggara	5,55	2,72	3,30	3,26	3,59

Catatan/Note: Tahun 2016 tidak cukup sampel untuk estimasi sampai level kabupaten/kota/In 2016 there were not enough samples to estimate up to the Regency/Municipality Level

Sumber/Source: BPS, Survei Angkatan Kerja Nasional (Sakernas) Agustus / BPS-Statistics, National Labor Force Survey, August

Tabel 13.8 **Indeks Kemahalan Konstruksi Menurut Kabupaten/Kota di Provinsi Sulawesi Tenggara, 2016–2019**
Table 13.8 **Construction Price Index by Regency/Municipality in Sulawesi Tenggara Province, 2016–2019**

Kabupaten/Kota Regency/Municipality	2016	2017	2018	2019
(1)	(2)	(3)	(4)	(5)
Buton	101,91	97,23	105,06	104,05
Muna	101,81	101,93	102,86	103,54
Konawe	95,25	96,83	97,92	100,10
Kolaka	93,21	91,30	95,67	93,89
Konawe Selatan	96,33	91,12	95,12	94,97
Bombana	101,51	96,52	98,43	96,55
Wakatobi	111,65	109,58	108,48	106,13
Kolaka Utara	102,53	101,42	103,97	99,33
Buton Utara	112,53	114,33	109,09	110,32
Konawe Utara	98,06	88,93	98,64	100,48
Kolaka Timur	89,94	91,53	90,93	92,38
Konawe Kepulauan	103,01	106,15	107,09	104,97
Muna Barat	107,20	105,68	108,97	107,49
Buton Tengah	105,55	106,29	105,42	105,60
Buton Selatan	111,22	103,16	108,61	110,55
Kota Kendari	97,76	92,65	93,03	91,45
Kota Bau-Bau	107,79	105,47	107,00	105,76

Sumber/Source: BPS, berbagai sensus, survei dan sumber lain/BPS-Statistics Indonesia, various census, survey, and other sources



DATA

MENCERDASKAN BANGSA

Enlighten The Nation



BADAN PUSAT STATISTIK
KABUPATEN KOLAKA TIMUR
BPS-Statistics of Kolaka Timur Regency
Jl. Poros Kendari-Kolaka, Kel. Rate-Rate, Tirawuta
Homepage - <http://koltimkab.bps.go.id> Email: bps7411@bps.go.id

