

KATALOG: 1102002.7408

# KABUPATEN KOLAKA UTARA DALAM ANGKA TAHUN 2020

KOLAKA UTARA REGENCY IN FIGURES 2020




**BADAN PUSAT STATISTIK  
KABUPATEN KOLAKA UTARA**  
*BPS - Statistics of Kolaka Utara*



KATALOG: 1102002.7408

# KABUPATEN KOLAKA UTARA DALAM ANGKA TAHUN 2020

KOLAKA UTARA REGENCY IN FIGURES 2020



**BADAN PUSAT STATISTIK  
KABUPATEN KOLAKA UTARA**

*BPS - Statistics of Kolaka Utara*

**KABUPATEN KOLAKA UTARA DALAM ANGKA**  
***Kolaka Utara Regency in Figures***  
**2020**

**ISSN:** 2622-3678

**No. Publikasi**/*Publication Number:* 74080.1903

**Katalog** /*Catalog:* 1102001.7408

**Ukuran Buku**/*Book Size:* 14,8 cm x 21 cm

**Jumlah Halaman**/*Number of Pages :* xxxviii + 282 hal/pages

**Naskah**/*Manuscript:*

BPS Kabupaten Kolaka Utara

*BPS-Statistics of Kolaka Utara Regency*

**Penyunting**/*Editor:*

BPS Kabupaten Kolaka Utara

*BPS-Statistics of Kolaka Utara Regency*

**Gambar Cover**/*Cover Design:* Linta Ifada

Seksi Integrasi Pengolahan dan Diseminasi Statistik

*Section of Integration Processing and Statistics Dissemination*

**Ilustrasi Cover**/*Cover Illustration:*

Linta Ifada, SST

**Ilustrasi Infografis**/*Infographic Illustration:*

*Freepik*

**Infografis**/*Infographic:*

Linta Ifada, SST

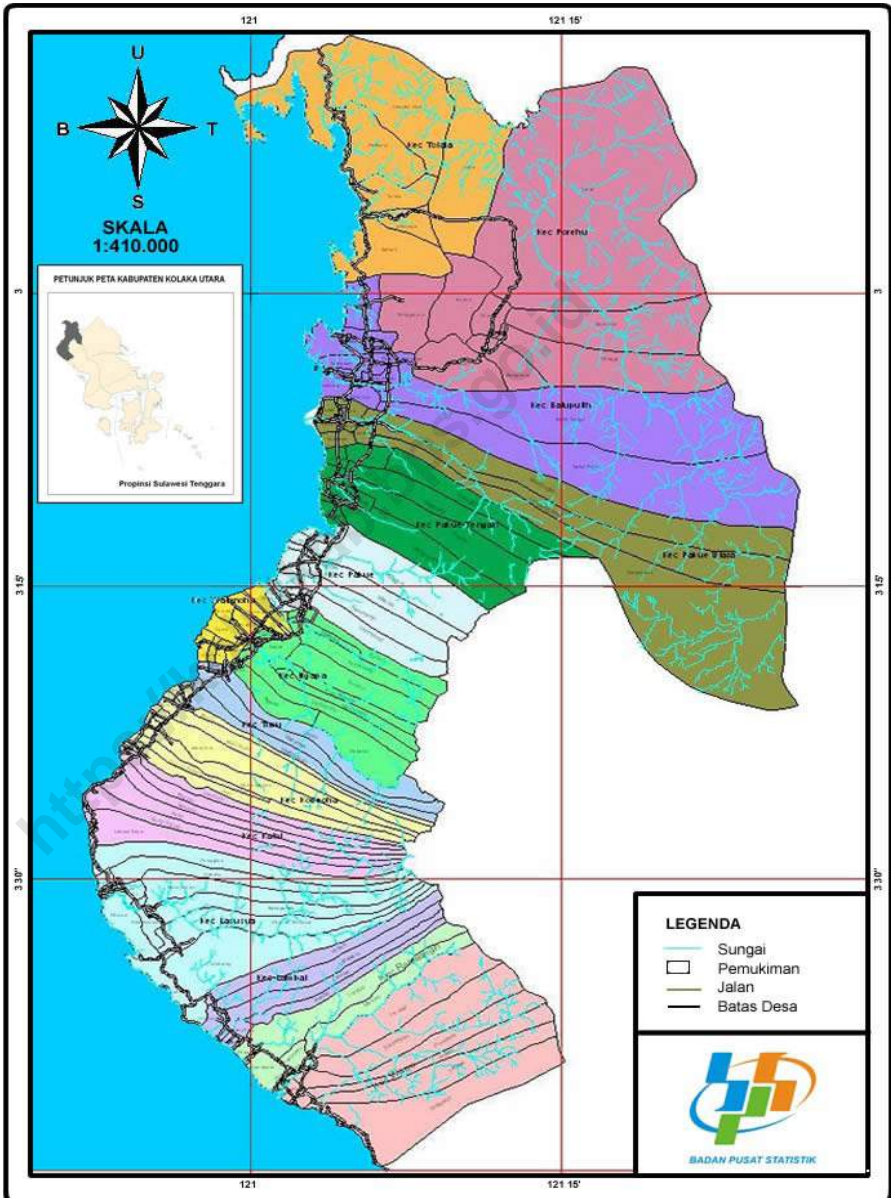
**Diterbitkan oleh**/*Published by:*


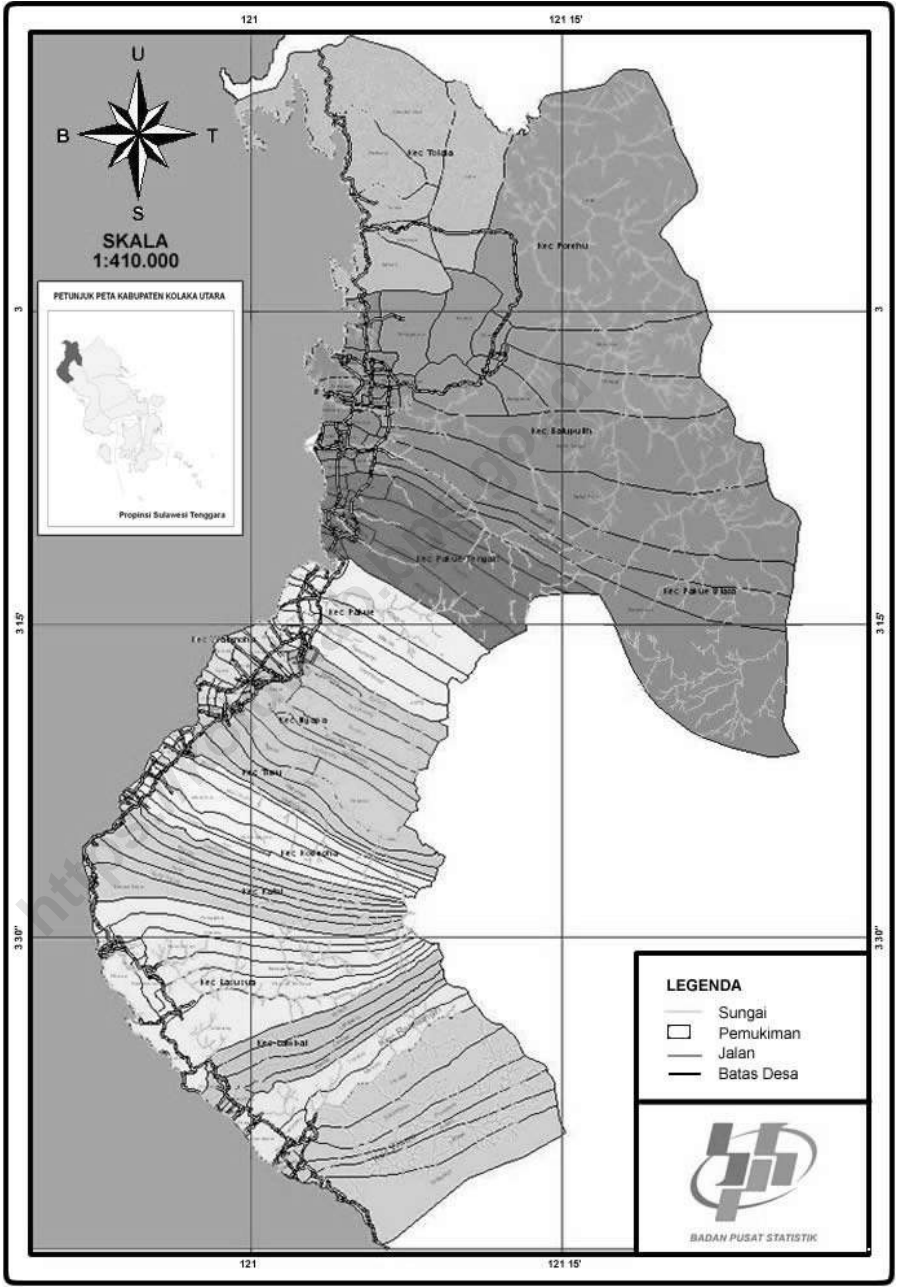
©BPS Kabupaten Kolaka Utara/*BPS-Statistics of Kolaka Utara Regency*

Dilarang mengumumkan, mendistribusikan, mengomunikasikan, dan/atau menggandakan sebagian atau seluruh isi buku ini untuk tujuan komersil tanpa izin tertulis dari Badan Pusat Statistik.

*Prohibited to announce, distribute, communicate, and/or copy part or all of this book for commercial purpose without permission from BPS-Statistics Indonesia.*


**PETA WILAYAH KABUPATEN KOLAKA UTARA**  
**MAP OF KOLAKA UTARA REGENCY**





SKALA  
1:410.000

PETUNJUK PETA KABUPATEN KOLAKA UTARA



Provinsi Sulawesi Tenggara

**LEGENDA**

- Sungai
- Pemukiman
- Jalan
- Batas Desa



BADAN PUSAT STATISTIK

**KEPALA BPS KABUPATEN KOLAKA UTARA**  
**CHIEF STATISTICIAN OF KOLAKA UTARA REGENCY**



**ZABLÍN, SST., M.Si**







## KATA PENGANTAR

Publikasi Kolaka Utara Dalam Angka 2020 merupakan publikasi yang diterbitkan oleh Badan Pusat Statistik (BPS) Kabupaten Kolaka Utara. Publikasi ini memuat gambaran umum tentang keadaan geografis serta perkembangan kondisi sosial-demografi dan perekonomian Kabupaten Kolaka Utara yang dapat digunakan sebagai dasar pengambilan keputusan oleh Pemerintah Kabupaten Kolaka Utara.

Data yang disajikan tersebut dihimpun oleh BPS Kabupaten Kolaka Utara baik berupa data primer yang dihimpun secara langsung maupun data sekunder yang diperoleh dari instansi pemerintah dan swasta di wilayah Kabupaten Kolaka Utara.

Publikasi ini terwujud berkat kerjasama dan bantuan dari berbagai pihak dalam memberikan datanya, baik dari instansi pemerintah maupun swasta. Kepada semua pihak yang telah memberikan kontribusi, kami sampaikan penghargaan dan ucapan terima kasih yang sebesar-besarnya. Mudah-mudahan data statistik yang disajikan dapat memberi manfaat bagi banyak pihak untuk berbagai keperluan.

Meskipun publikasi ini telah dipersiapkan sebaik-baiknya, disadari masih ada kekurangan dan kesalahan yang mungkin terjadi. Untuk itu tanggapan dan saran perbaikan dari konsumen data sangat diharapkan untuk perbaikan edisi yang akan datang.

Lasusua , April 2020  
Kepala BPS  
Kabupaten Kolaka Utara

**ZABLIN, SST., M.Si**



## PREFACE

*Kolaka Utara Regency Publication in Figures 2020 is a publication published by the Central Statistics Agency (BPS) of North Kolaka Regency. This publication contains a general description of the geographical situation and the development of the socio-demographic and economic conditions of North Kolaka Regency which can be used as a basis for decision making by the Government of North Kolaka Regency..*

*Data was collected in both primary and secondary ways. Primary way means that data was directly collected and secondary way means that data was collected from government institutions and private organizations in Kolaka Utara Regency.*

*The release of this comprehensive reports has been made possible with support, assistance, and contributions of various government institutions and private organizations. I would like to express my high appreciation and gratitude to all involved parties.*

*Hopefully, this publication will be a useful resource for any purposes. We realize that although this publication was prepared in full effort, mistake is always being something unavoidable. Comments and suggestions to improve the contents of this publication are always welcome.*

*Lasusua , April 2020  
Chief Statistician of  
Kolaka Utara Regency*

**ZABLIN, SST., M.Si**

## DAFTAR ISI / CONTENTS

	Halaman <i>Page</i>
Kata Pengantar/ <i>Preface</i> .....	vii
Daftar Isi/ <i>Contents</i> .....	ix
Daftar Tabel/ <i>List of Tables</i> .....	xi
Daftar Gambar/ <i>List of Figures</i> .....	xxix
Penjelasan Umum/ <i>Explanatory Notes</i> .....	xxxiii
Daftar Singkatan/ <i>List of Abbreviations</i> .....	xxxv
Statistik Kunci/ <i>Key Statistics</i> .....	xxxviii
1. Geografi dan Iklim/ <i>Geography and Climate</i> .....	1
2. Pemerintahan/ <i>Government</i> .....	15
3. Penduduk dan Ketenagakerjaan/ <i>Population and Employment</i> .....	41
4. Sosial dan Kesejahteraan Rakyat/ <i>Social and Welfare</i> .....	63
5. Pertanian, Kehutanan, Peternakan, dan Perikanan/ <i>Agriculture, Forestry, Livestock, and Fishery</i> .....	157
6. Industri, Pertambangan, dan Energi/ <i>Industry, Mining, and Energy</i> .....	185
7. Pariwisata/ <i>Tourism</i> .....	201
8. Transportasi dan Komunikasi/ <i>Transportation and Communication</i> .....	209
9. Perbankan, Koperasi, dan Harga-harga/ <i>Banking, Cooperative, dan Prices</i> .....	223
10. Pengeluaran Penduduk/ <i>Population Expenditure</i> .....	233
11. Perdagangan/ <i>Trade</i> .....	243
12. Sistem Neraca Regional/ <i>System of Regional Accounts</i> .....	253
13. Perbandingan Antar Kabupaten/Kota/ <i>Regency/Municipal Comparison</i> .....	273



## DAFTAR TABEL/LIST OF TABLES

	Halaman Page
<b>1.1 KEADAAN GEOGRAFI .....</b> <b>GEOGRAPHY CONDITION .....</b>	
1.1.1 Luas Daerah dan Jumlah Pulau Menurut Kecamatan di Kabupaten Kolaka Utara, 2019..... <i>Total Area and Number of Islands by Subdistrict in Kolaka Utara Regency, 2019 .....</i>	8
1.1.2 Tinggi Wilayah dan Jarak ke Ibukota Kabupaten Kolaka Utara Menurut Kecamatan, 2019..... <i>Altitude and Distance to the Capital of Kolaka Utara Regency by Subdistrict, 2019.....</i>	10
<b>1.2 KONDISI IKLIM .....</b> <b>CLIMATE CONDITION .....</b>	
1.2.1 Pengamatan Unsur Iklim Menurut Bulan di Stasiun Meterologi Sangia Ni Bandera, 2019..... <i>Observation of Climate Elements by Months in Sangia Ni Bandera Meteorology Station, 2019.....</i>	11
<b>2.1 WILAYAH ADMINISTRATIF .....</b> <b>ADMINISTRATIVE AREA .....</b>	
2.1.1 Jumlah Desa <sup>1</sup> /Kelurahan Menurut Kecamatan di Kabupaten Kolaka Utara, 2015-2019..... <i>Number of Villages<sup>1</sup>/Kelurahan by Subdistrict in Kolaka Utara Regency, 2015-2019.....</i>	22
2.1.2 Jumlah Desa <sup>1</sup> /Kelurahan Menurut Klasifikasi Tingkat Desa dan Kecamatan di Kabupaten Kolaka Utara, 2015-2019..... <i>Number of Villages<sup>1</sup>/Kelurahan by Village Classification and Subdistrict in Kolaka Utara Regency, 2015-2019.....</i>	23
<b>2.2 DEWAN PERWAKILAN RAKYAT DAERAH .....</b> <b>REGIONAL HOUSE OF REPRESENTATIVE .....</b>	
2.2.1 Jumlah Anggota Dewan Perwakilan Rakyat Daerah Menurut Partai Politik dan Jenis Kelamin di Kabupaten Kolaka Utara, 2019..... <i>Number of Regional House of Representatives's Member by Political Parties and Sex in Kolaka Utara Regency, 2019.....</i>	24

2.2.2	Jumlah Anggota Dewan Perwakilan Rakyat Daerah Menurut Kelompok Umur dan Jenis Kelamin di Kabupaten Kolaka Utara, 2019 <i>Number of Members of The Regional House of Representatives by Age Group and Sex in Kolaka Utara Regency, 2019</i> .....	25
2.2.3	Jumlah Anggota Dewan Perwakilan Rakyat Daerah Menurut Pendidikan Tertinggi dan Jenis Kelamin di Kabupaten Kolaka Utara, 2019 <i>Number of Members of The Regional House of Representatives by Educational Level and Sex in Kolaka Utara Regency, 2019</i> .....	26
2.2.4	Rekapitulasi Daftar Pemilih Tetap Menurut Kecamatan dan Jenis Kelamin di Kabupaten Kolaka Utara, 2019 .....	27
<b>2.3</b>	<b>SUMBER DAYA MANUSIA.....</b>	
	<b>HUMAN RESOURCES .....</b>	
2.3.1	Jumlah Pegawai Negeri Sipil Menurut Jabatan dan Jenis Kelamin di Kabupaten Kolaka Utara, Desember 2018 dan Desember 2019 .....	28
2.3.2	Jumlah Pegawai Negeri Sipil Menurut Tingkat Pendidikan dan Jenis Kelamin di Kabupaten Kolaka Utara, Desember 2018 dan Desember 2019 .....	30
2.3.3	Jumlah Pegawai Negeri Sipil Menurut Tingkat Kepangkatan dan Jenis Kelamin di Kabupaten Kolaka Utara, Desember 2018 dan Desember 2019 .....	32
2.3.4	Jumlah Pegawai Negeri Sipil Lingkup Pemda Menurut Jenis Kelamin di Kabupaten Kolaka Utara, 2014-2019 .....	34
2.3.5	Jumlah Karyawan dan Pegawai Honorer di PLN dan PDAM Menurut Status Pendidikan dan Jenis Kelamin di Kabupaten Kolaka Utara, 2019	

	<i>Number of Employee and Non-exempt Employee at PLN and PDAM by Education and Sex, in Kolaka Utara Regency, 2019</i> .....	35
2.3.6	Jumlah Karyawan dan Pegawai Honorer di PLN dan PDAM Menurut Status Perkawinan dan Jenis Kelamin di Kabupaten Kolaka Utara, 2019 <i>Number of Employee and Non-exempt Employee at PLN and PDAM by Marital Status and Sex, in Kolaka Utara Regency, 2019</i> .....	36
<b>2.4</b>	<b>KEUANGAN PEMERINTAH</b> .....	
	<b>GOVERNMENT FINANCE</b> .....	
2.4.1	Realisasi Pendapatan Pemerintah Kabupaten Kolaka Utara Menurut Jenis Pendapatan (Ribu Rupiah), 2016–2019 .....	
	<i>Actual Kolaka Utara Regency Government Revenues by Kind of Revenues (Thousand Rupiahs), 2016–2019</i> .....	37
2.4.2	Realisasi Belanja Pemerintah Kabupaten Kolaka Utara Menurut Jenis Belanja (Ribu Rupiah), 2016–2019 .....	
	<i>Actual Kolaka Utara Regency/Government Expenditures by Kind of Expenditures (Thousand Rupiahs), 2016–2019</i> .....	39
<b>3.1</b>	<b>PENDUDUK</b> .....	
	<b>POPULATION</b> .....	
3.1.1	Penduduk, Laju Pertumbuhan Penduduk per Tahun, Distribusi Persentase Penduduk, Kepadatan Penduduk, Rasio Jenis Kelamin Penduduk Menurut Kecamatan di Kabupaten Kolaka Utara, 2019 .... <i>Population, Annual Population Growth Rate, Percentage Distribution of Population, Population Density, and Population Sex Ratio by Subdistrict in Kolaka Utara Regency, 2019</i> .....	52
3.1.2	Jumlah Penduduk Menurut Jenis Kelamin dan Rasio Jenis Kelamin Penduduk di Kabupaten Kolaka Utara, 2015-2019..... <i>Population by Sex and Sex Ratio in Kolaka Utara Regency, 2015- 2019</i> .....	55
<b>3.2</b>	<b>KETENAGAKERJAAN</b> .....	
	<b>EMPLOYMENT</b> .....	
3.2.1	Jumlah Penduduk Berumur 15 Tahun Keatas Menurut Jenis Kegiatan Selama Seminggu yang Lalu dan Jenis Kelamin di Kabupaten Kolaka Utara, 2019..... <i>Population of 15 Years and Over by Type of Activity During Last Week and Sex in Kolaka Utara Regency, 2019</i> .....	56

3.2.2	Penduduk Berumur 15 Tahun ke Atas Menurut Pendidikan Tertinggi yang Ditamatkan dan Jenis Kegiatan Selama Seminggu yang Lalu di Kabupaten Kolaka Utara 2019..... <i>Population 15 Years of Age and Over by Educational Attainment and Type of Activity During the Previous Week in Kolaka Utara Regency, 2019.....</i>	57
3.2.3	Penduduk Berumur 15 Tahun Ke Atas yang Bekerja Selama Seminggu yang Lalu Menurut Status Pekerjaan Utama dan Jenis Kelamin di Kabupaten Kolaka Utara, 2019 ..... <i>Population 15 Years of Age and Over who Worked During The Previous Week by Main Employment Status and Sex in Kolaka Utara Regency, 2019.....</i>	59
3.2.4	Jumlah Pencari Kerja Terdaftar Menurut Kecamatan dan Jenis Kelamin di Kabupaten Kolaka Utara, 2018-2019..... <i>Number of Job Seeker Registered by Subdistrict and Sex in Kolaka Utara Regency, 2018-2019.....</i>	60
3.2.5	Jumlah Penempatan/Pemenuhan Tenaga Kerja Menurut Kecamatan dan Jenis Kelamin di Kabupaten Kolaka Utara, 2018-2019 <i>Number of Job Placement by Subdistrict and Sex in Kolaka Utara Regency, 2018-2019.....</i>	61
<b>4.1</b>	<b>PENDIDIKAN .....</b> <b>EDUCATION .....</b>	
4.1.1	Jumlah Sekolah, Guru, dan Murid Taman Kanak-Kanak (TK) di Bawah Kementerian Pendidikan dan Kebudayaan Menurut Kecamatan di Kabupaten Kolaka Utara, 2018/2019 dan 2019/2020..... <i>Number of Schools, Teachers, and Pupils in Kindergarten Under The Ministry of Education and Culture by Subdistrict in Kolaka Utara Regency, 2018/2019 dan 2019/2020.....</i>	75
4.1.2	Jumlah Sekolah, Guru, dan Murid Raudatul Athfal (RA) di Bawah Kementerian Agama Menurut Kecamatan di Kabupaten Kolaka Utara, 2018/2019 dan 2019/2020 ..... <i>Number of Schools, Teachers, and Pupils in Raudatul Athfal (RA) Under The Ministry of Religious Affairs by Subdistrict in Kolaka Utara Regency, 2018/2019 dan 2019/2020.....</i>	78



4.1.3	Jumlah Sekolah, Guru, dan Murid Sekolah Dasar (SD) di Bawah Kementerian Pendidikan dan Kebudayaan Menurut Kecamatan di Kabupaten Kolaka Utara, 2018/2019 dan 2019/2020..... <i>Number of Schools, Teachers, and Pupils in Primary Schools Under The Ministry of Education and Culture by Subdistrict in Kolaka Utara Regency, 2018/2019 dan 2019/2020 .....</i>	79
4.1.4	Jumlah Sekolah, Guru, dan Murid Madrasah Ibtidaiyah (MI) di Bawah Kementerian Agama Menurut Kecamatan Menurut Kecamatan di Kabupaten Kolaka Utara, 2018/2019 dan 2019/2020..... <i>Number of Schools, Teachers, and Pupils in Madrasah Ibtidaiyah (MI) Under The Ministry of Religious Affairs by Subdistrict in Kolaka Utara Regency, 2018/2019 dan 2019/2020 .....</i>	82
4.1.5	Jumlah Sekolah, Guru, dan Murid Sekolah Menengah Pertama (SMP) di Bawah Kementerian Pendidikan dan Kebudayaan Menurut Kecamatan di Kabupaten Kolaka Utara, 2018/2019 dan 2019/2020 . <i>Number of Schools, Teachers, and Pupils in Junior High Schools Under The Ministry of Education and Culture by Subdistrict in Kolaka Utara Regency, 2018/2019 dan 2019/2020 .....</i>	83
4.1.6	Jumlah Sekolah, Guru, dan Murid Madrasah Tsanawiyah (MTs) di Bawah Kementerian Agama Menurut Kecamatan di Kabupaten Kolaka Utara, 2018/2019 dan 2019/2020..... <i>Number of Schools, Teachers, and Pupils in Madrasah Tsanawiyah (MTs) Under The Ministry of Religious Affairs by Subdistrict in Kolaka Utara Regency, 2018/2019 dan 2019/2020 .....</i>	86
4.1.7	Jumlah Sekolah, Guru, dan Murid Sekolah Menengah Atas (SMA) di Bawah Kementerian Pendidikan dan Kebudayaan Menurut Kecamatan di Kabupaten Kolaka Utara, 2018/2019 dan 2019/2020 . <i>Number of Schools, Teachers, and Pupils in Senior High Schools Under The Ministry of Education and Culture by Subdistrict in Kolaka Utara Regency, 2018/2019 dan 2019/2020 .....</i>	87
4.1.8	Jumlah Sekolah, Guru, dan Murid Sekolah Menengah Kejuruan (SMK) di Bawah Kementerian Pendidikan dan Kebudayaan Menurut Kecamatan di Kabupaten Kolaka Utara, 2018/2019 dan 2019/2020 . <i>Number of Schools, Teachers, and Pupils in Vocational High Schools Under The Ministry of Education and Culture by Subdistrict in Kolaka Utara Regency, 2018/2019 dan 2019/2020 .....</i>	90

4.1.9	Jumlah Sekolah, Guru, dan Murid Madrasah Aliyah (MA) di Bawah Kementerian Agama Menurut Kecamatan di Kabupaten Kolaka Utara, 2018/2019 dan 2019/2020 ..... <i>Number of Schools, Teachers, and Pupils in Madrasah Aliyah (MA) Under the Ministry of Religious Affairs by Subdistrict in Kolaka Utara Regency, 2018/2019 dan 2019/2020</i> .....	91
4.1.10	Jumlah Desa <sup>1</sup> /Kelurahan yang Memiliki Fasilitas Sekolah Menurut Kecamatan dan Tingkat Pendidikan di Kabupaten Kolaka Utara, 2014– 2019..... <i>Number of Villages<sup>1</sup> Having Educational Facilities by Subdistrict and Educational Level in Kolaka Utara Regency, 2014– 2019</i> .....	94
4.1.11	Angka Partisipasi Murni (APM) dan Angka Partisipasi Kasar (APK) Menurut Jenjang Pendidikan di Kabupaten Kolaka Utara, 2018 dan 2019 ..... <i>Net Participation Rates and Gross Participation Rates by Educational Level in Kolaka Utara Regency, 2018 and 2019</i> .....	99
4.1.12	Persentase Penduduk Berumur 15 Tahun ke Atas yang Melek Huruf Menurut Kelompok Umur di Kabupaten Kolaka Utara 2018 dan 2019 <i>Percentage of Literate People Aged 15 Years and Over by Age Group in Kolaka Utara Regency, 2018 and 2019</i> .....	100
4.1.13	Jumlah Mahasiswa Terdaftar pada Perguruan Tinggi di Kabupaten Kolaka Utara, 2018-2019 ..... <i>Number of College Student Registered in Kolaka Utara Regency, 2018-2019</i> .....	101
4.1.14	Jumlah Dosen pada Perguruan Tinggi di Kabupaten Kolaka Utara, 2018-2019..... <i>Number of Lecturer in Kolaka Utara Regency, 2018-2019</i> .....	102
<b>4.2</b>	<b>KESEHATAN</b> .....	
	<b>HEALTH</b> .....	
4.2.1	Jumlah Desa <sup>1</sup> /Kelurahan Yang Memiliki Sarana Kesehatan Menurut Kecamatan di Kabupaten Kolaka Utara, 2014–2019..... <i>Number of Villages<sup>1</sup> Having Health Facilities by Subdistrict in Kolaka Utara Regency, 2014–2019</i> .....	103
4.2.3	Jumlah Tenaga Kesehatan Menurut Kecamatan di Kabupaten Kolaka Utara, 2019.....	

	<i>Number of Medical Worker by Subdistrict in Kolaka Utara Regency, 2019</i>	109
4.2.4	Jumlah Sarana Kesehatan Menurut Kecamatan di Kabupaten Kolaka Utara, 2019..... <i>Number of Health Facilities by Subdistrict in Kolaka Utara Regency, 2019</i>	110
4.2.5	Jumlah Dokter Umum, Dokter Spesialis dan Dokter Gigi Menurut Fasilitas Kesehatan di Kabupaten Kolaka Utara, 2019 ..... <i>Number of Generalist Doctor, Specialist Doctor and Dentist Health Facilities in Kolaka Utara Regency, 2019</i>	112
4.2.6	Jumlah Balita yang Mendapat Imunisasi Menurut Kecamatan di Kabupaten Kolaka Utara, 2019..... <i>Number of Children Under Five Year by Subdistrict in Kolaka Utara Regency, 2019</i>	113
4.2.7	Jumlah 10 Penyakit Terbanyak di Kabupaten Kolaka Utara, 2019 <i>Number of 10 Most Diseases in Kolaka Utara Regency, 2019</i>	115
4.2.8	Jumlah Pasangan Usia Subur dan Peserta KB Aktif Menurut Metode Kontrasepsi dan Kecamatan di Kabupaten Kolaka Utara, 2019..... <i>Number of Eligible Couples and Family Planning Participants by Type of Contraception Subdistrict in Kolaka Utara Regency, 2019</i>	116
4.2.9	Jumlah Target dan Realisasi Akseptor Baru Menurut Metode Kontrasepsi dan Kecamatan di Kabupaten Kolaka Utara, 2019..... <i>Number of Target and Realization of Family Planning Participants by Type of Contraception Subdistrict in Kolaka Utara Regency, 2019</i>	118
<b>4.3</b>	<b>AGAMA DAN SOSIAL LAINNYA .....</b>	
	<b>RELIGION AND OTHER SOCIAL AFFAIRS .....</b>	
4.3.1	Jumlah Penduduk Menurut Kecamatan dan Agama yang Dianut di Kabupaten Kolaka Utara, 2019..... <i>Population by Subdistrict and Religion in Kolaka Utara Regency, 2019</i>	120
4.3.2	Jumlah Tempat Peribadatan Menurut Kecamatan di Kabupaten Kolaka Utara, 2019..... <i>Number of Places of Worship by Subdistrict and Religion in Kolaka Utara Regency, 2019</i>	121
4.3.3	Jumlah Desa <sup>1</sup> /Kelurahan yang Mengalami Bencana Alam <sup>2</sup> Menurut Kecamatan di Kabupaten Kolaka Utara, 2014– 2019..... <i>Number of Villages<sup>1</sup> that Had Natural Disaster<sup>2</sup> by Subdistrict in Kolaka Utara Regency, 2014– 2019</i>	122

4.3.4	Jumlah Jamaah Haji Menurut Jenis Kelamin dan Kecamatan di Kabupaten Kolaka Utara, 2019..... <i>Number of Pilgrims by Sex and Subdistrict in Kolaka Utara Regency, 2019.....</i>	125
4.3.5	Jumlah Jamaah Haji Menurut Kelompok Umur dan Kecamatan di Kabupaten Kolaka Utara, 2019..... <i>Number of Pilgrims by Age Group and Subdistrict in Kolaka Utara Regency, 2019.....</i>	126
4.3.6	Jumlah Jamaah Haji Menurut Tingkat Pendidikan dan Kecamatan di Kabupaten Kolaka Utara, 2019..... <i>Number of Pilgrims by Educational Level and Subdistrict in Kolaka Utara Regency, 2019.....</i>	127
4.3.7	Jumlah Jamaah Haji Menurut Pekerjaan dan Kecamatan di Kabupaten Kolaka Utara, 2019..... <i>Number of Pilgrims by Job and Subdistrict in Kolaka Utara Regency, 2019.....</i>	128
4.3.8	Jumlah Pernikahan Menurut Kecamatan di Kabupaten Kolaka Utara, 2018-2019..... <i>Number of Marriage by Subdistrict in Kolaka Utara Regency, 2018-2019.....</i>	130
4.3.9	Jumlah Perceraian Menurut Kecamatan di Kabupaten Kolaka Utara, 2019..... <i>Number of Divorced by Subdistrict in Kolaka Utara Regency, 2019.....</i>	131
4.3.10	Jumlah Perceraian Menurut Faktor Perceraian di Kabupaten Kolaka Utara, 2019..... <i>Number of Divorcing by Factor in Kolaka Utara Regency, 2019.....</i>	132
4.3.11	Jumlah Peristiwa Bencana Alam Tertangani Menurut Jenis Bencana di Kabupaten Kolaka Utara, 2019..... <i>Number of Handled Natural Disaster by Type of Disaster in Kolaka Utara Regency, 2019.....</i>	133
4.3.12	Jumlah Bencana Menurut Jenis Bencana dan Kecamatan di Kabupaten Kolaka Utara, 2019..... <i>Number of Disaster by Type of Disaster and Subdistrict in Kolaka Utara Regency, 2019.....</i>	134
4.3.13	Jumlah Korban Manusia Akibat Bencana Menurut Kecamatan di Kabupaten Kolaka Utara, 2019.....	

	Halaman Page
	<i>Number of Victim Disaster by Subdistrict in Kolaka Utara Regency, 2019</i> ..... 136
4.3.14	Jumlah Kerusakan Rumah Akibat Bencana Menurut Kecamatan di Kabupaten Kolaka Utara, 2019..... <i>Number of House Damage Due to Disaster by Subdistrict in Kolaka Utara Regency, 2019</i> ..... 137
4.3.15	Jumlah Jompo dan Penyandang Cacat Menurut Jenis dan Kecamatan di Kabupaten Kolaka Utara, 2019 ..... <i>Number of Handicaped Person by Type and Subdistrict in Kolaka Utara Regency, 2019</i> ..... 138
4.3.16	Jumlah Penyandang Masalah Kesejahteraan Sosial Menurut Jenis dan Kecamatan di Kabupaten Kolaka Utara, 2019 ..... <i>Number of Receiving Social Aids by Type and Subdistrict in Kolaka Utara Regency, 2019</i> ..... 140
4.3.17	Jumlah Keluarga Penerima Bantuan Sosial (Program Keluarga Harapan) Menurut Kecamatan di Kabupaten Kolaka Utara, 2018-2019 <i>Number of Family Receiving Social Aids (Program Keluarga Harapan) by Subdistrict in Kolaka Utara Regency, 2018-2019</i> ..... 141
4.3.18	Jumlah Keluarga Penerima Bantuan Beras Sejahtera (RASTRA) Menurut Kecamatan di Kabupaten Kolaka Utara, 2018..... <i>Number of Family Receiving Social Aids Beras Sejahtera (RASTRA) by Subdistrict in Kolaka Utara Regency, 2018</i> ..... 142
4.3.19	Jumlah Keluarga Penerima Bantuan Pangan Non Tunai Menurut Kecamatan di Kabupaten Kolaka Utara, 2019..... <i>Number of Family Receiving Social Aids Bantuan Pangan Non Tunai by Subdistrict in Kolaka Utara Regency, 2019</i> ..... 143
4.3.20	Jumlah Keluarga Penerima Bantuan Rumah Tidak Layak Huni (RTLH) Menurut Kecamatan di Kabupaten Kolaka Utara, 2019 ..... <i>Number of Family Receiving Social Aids Rumah Tidak Layak Huni (RTLH) by Subdistrict in Kolaka Utara Regency, 2019</i> ..... 144
4.3.21	Jumlah Kelompok Penerima Bantuan Kelompok Usaha Bersama (KUBE) Menurut Kecamatan di Kabupaten Kolaka Utara, 2019 ..... <i>Number of Group Receiving Social Aids Kelompok Usaha Bersama (KUBE) by Subdistrict in Kolaka Utara Regency, 2019</i> ..... 145

4.3.22	Jumlah Anggaran Penerima Bantuan Beras Sejahtera (RASTRA) yang Disalurkan Setiap Bulan Menurut Kecamatan di Kabupaten Kolaka Utara, 2019..... <i>Total Cost of Receiving Social Aids Bantuan Beras Sejahtera (RASTRA) Every Month by Subdistrict in Kolaka Utara Regency, 2019 .....</i>	146
4.3.23	Jumlah Anggaran Bantuan Pangan Non Tunai (BPNT) yang Disalurkan Setiap Bulan Menurut Kecamatan di Kabupaten Kolaka Utara, 2019 ..... <i>Total Cost of Receiving Social Aids Bantuan Pangan Non Tunai (BPNT) Every Month by Subdistrict in Kolaka Utara Regency, 2019 .....</i>	147
<b>4.4</b>	<b>KEMISKINAN ..... POVERTY .....</b>	
4.4.1	Garis Kemiskinan, Jumlah, dan Persentase Penduduk Miskin di Kabupaten Kolaka Utara, 2012–2019 ..... <i>Poverty Line, Number, and Percentage of Poor People in Kolaka Utara Regency, 2012–2019.....</i>	148
4.4.2	Indeks Kedalaman Kemiskinan dan Indeks Keparahan Kemiskinan di Kabupaten Kolaka Utara, 2012–2019 ..... <i>Poverty Gap Index and Poverty Severity Index in Kolaka Utara Regency, 2012–2019 .....</i>	149
<b>4.5</b>	<b>KRIMINALITAS ..... CRIME .....</b>	
4.5.1	Jumlah Kejahatan yang Dilaporkan Kepada Kepolisian Menurut Jenis Kejahatan di Kabupaten Kolaka Utara, 2019..... <i>Number of Crime Reported to Police by Type of Crime in Kolaka Utara Regency, 2019 .....</i>	150
4.5.2	Jumlah Kejahatan yang Diselesaikan oleh Kepolisian Menurut Jenis Kejahatan di Kabupaten Kolaka Utara, 2019 ..... <i>Number of Crime Cleared by Police in Kolaka Utara Regency, 2019 .....</i>	151
4.5.3	Jumlah Pelanggaran Lalu Lintas, Kecelakaan Lalu Lintas, dan Korban yang Dilaporkan Kepolisian Menurut Kecamatan di Kabupaten Kolaka Utara, 2019..... <i>Number of Offences, Traffic Accident and Victims Reported to Police by Subdistrict in Kolaka Utara Regency, 2019 .....</i>	152

4.5.4	Jumlah Pidana Penjara, Pidana Kurungan dan Pidana Denda yang Diajukan di Kabupaten Kolaka Utara, 2016-2019 ..... <i>Number of Imprisonment, Custody and Fining Punishment Proposed in Kolaka Utara Regency, 2016-2019.....</i>	153
4.5.5	Jumlah Tahanan yang Diselesaikan Menurut Jenis Penyelesaian dan Tindak Pidana di Kabupaten Kolaka Utara, 2019..... <i>Number of Cleared Prisoner by Completion and Criminal Act in Kolaka Utara Regency, 2019.....</i>	154
4.5.6	Persentase Penyelesaian Tindak Pidana Menurut Kecamatan di Kabupaten Kolaka Utara, 2018-2019 ..... <i>Percentage of Cleared Criminal Act by Subdistrict in Kolaka Utara Regency, 2018-2019.....</i>	155
4.5.7	Selang Waktu (Bulan) Terjadi Tindak Pidana Menurut Kecamatan di Kabupaten Kolaka Utara, 2018-2019 ..... <i>Time Interval (Month) of Criminal Act by Subdistrict in Kolaka Utara Regency, 2018-2019.....</i>	156
<b>5.1</b>	<b>HORTIKULTURA .....</b> <b>HORTICULTURE.....</b>	
5.1.1	Luas Panen Tanaman Sayuran Menurut Kecamatan dan Jenis Tanaman di Kabupaten Kolaka Utara (Ha), 2018 dan 2019 ..... <i>Harvested Area of Vegetables by Subdistrict and Kind of Plant in Kolaka Utara Regency (Ha), 2018 and 2019 .....</i>	165
5.1.2	Produksi Tanaman Sayuran Menurut Kecamatan dan Jenis Tanaman di Kabupaten Kolaka Utara (Kuintal), 2018 dan 2019 ..... <i>Production of Vegetables by Subdistrict and Kind of Plant in Kolaka Utara Regency (Quintal), 2018 dan 2019.....</i>	168
5.1.3	Luas Panen Tanaman Sayuran dan Buah-buahan Semusim Menurut Jenis Tanaman di Kabupaten Kolaka Utara (Ha), 2017–2019..... <i>Harvested Area of Seasonal Vegetables and Fruits by Kind of Plant in Kolaka Utara Regency (Ha), 2017–2019.....</i>	171
5.1.4	Produksi Tanaman Sayuran dan Buah-buahan Semusim Menurut Jenis Tanaman di Kabupaten Kolaka Utara (Kuintal), 2016–2019 ..... <i>Production of Seasonal Vegetables and Fruits by Kind of Plant in Kolaka Utara Regency (Quintal), 2016–2019.....</i>	173

5.1.7	Luas Panen Tanaman Biofarmaka Menurut Jenis Tanaman di Kabupaten Kolaka Utara (m <sup>2</sup> ), 2016–2019..... <i>Harvested Area of Medicinal Plants by Kind of Plant in Kolaka Utara Regency (m<sup>2</sup>), 2016–2019.....</i>	175
5.1.8	Produksi Tanaman Biofarmaka Menurut Jenis Tanaman di Kabupaten Kolaka Utara (Kg), 2016–2019..... <i>Production of Medicinal Plants by Kind of Plant in Kolaka Utara Regency (Kg), 2016–2019.....</i>	176
5.1.13	Produksi Buah-buahan Menurut Kecamatan dan Jenis Tanaman (Kuintal), 2018 and 2019..... <i>Production of Fruits by Subdistrict and Kind of Plant (Quintal), 2018 and 2019.....</i>	177
5.1.14	Produksi Buah–Buahan dan Sayuran Tahunan Menurut Jenis Tanaman (Kuintal), 2017–2019..... <i>Production of Annual Fruits and Vegetables by Kind of Plant (Quintal), 2017–2019.....</i>	180
<b>5.3</b>	<b>PERIKANAN.....</b> <b>FISHERY.....</b>	
5.3.1	Jumlah Rumah Tangga Perikanan Budidaya Menurut Kecamatan dan Subsektor, 2019..... <i>Number of Aquaculture Household by Subdistrict Subsector, 2019.....</i>	182
5.3.2	Jumlah Rumah Tangga Perikanan Tangkap Menurut Kecamatan dan Subsektor, 2019..... <i>Number of Fish Capture Households by Subdistrict and Subsector, 2019.....</i>	183
<b>6</b>	<b>PERTAMBANGAN DAN ENERGI.....</b> <b>MINING AND ENERGY.....</b>	
6.1	Daya Terpasang, Produksi, dan Distribusi Listrik PT. PLN (Persero) pada Cabang/Ranting PLN Menurut Kecamatan di Kabupaten Kolaka Utara, 2019..... <i>Installed Electricity Power, Production, and Distribution of PT. PLN (Persero) at PLN Branch by Subdistrict in Kolaka Utara Regency, 2019..</i>	192
6.2	Jumlah Pelanggan Listrik Menurut Kecamatan di Kabupaten Kolaka Utara, 2019.....	



	<i>Number of Electricity Customers by Subdistrict in Kolaka Utara Regency, 2019</i> .....	193
6.3	Jumlah Pelanggan dan Air yang Disalurkan Menurut Kecamatan di Kabupaten Kolaka Utara, 2019..... <i>Number of Customers and Distributed Water by Subdistrict in Kolaka Utara Regency, 2019</i> .....	194
6.4	Sumber Penerangan Listrik Menurut Kecamatan di Kabupaten Kolaka Utara, 2019..... <i>Source of Electricity by Subdistrict in Kolaka Utara Regency, 2019</i> .....	195
6.5	Jumlah Pelanggan Air Minum Menurut Kegiatan Pelanggan di Kabupaten Kolaka Utara, 2015-2019 .....	
	<i>Number of Customers of Water Supply Establishment by Kind of Customers in Kolaka Utara Regency, 2015-2019</i> .....	196
6.6	Jumlah Perusahaan Industri Logam dan Mesin, Tenaga Kerja, Investasi dan Nilai Produksi, 2014-2019 .....	
	<i>Number of Establishment, Labour, Investment and Gross Output Value of Machine and Bused Metal Manufacturing Industry, 2014-2019</i> .....	197
6.7	Banyaknya Perusahaan Industri Aneka, Tenaga Kerja, Investasi dan Nilai Produksi, 2014-2019 .....	
	<i>Number of Miscelaneous Industry Establishment, Labour, Investment and Gross Output Value, 2014-2019</i> .....	198
6.8	Banyaknya Perusahaan Industri Hasil Pertanian dan Kehutanan (IHPK) Tenaga Kerja, Investasi dan Nilai Produksi, 2014-2019 .....	
	<i>Number of Establishment, Labour, Investment and Gross Output Value of Agro Industry, 2014-2019</i> .....	199
<b>7</b>	<b>PARIWISATA</b> .....	
	<b>TOURISM</b> .....	
7.1	Jumlah Rumah Makan/Restoran Menurut Kecamatan di Kabupaten Kolaka Utara, 2018–2019 .....	
	<i>Number of Restaurants by Subdistrict in Kolaka Utara Regency, 2018–2019</i> .....	207
7.2	Jumlah Akomodasi Hotel Menurut Kecamatan di Kabupaten Kolaka Utara, 2019 .....	
	<i>Number of Hotel Accomodations by Subdistrict in Kolaka Utara Regency, 2019</i> .....	208

<b>8.1</b>	<b>TRANSPORTASI.....</b>	
	<b>TRANSPORTATION .....</b>	
8.1.1	Panjang Jalan Menurut Tingkat Kewenangan Pemerintahan di Kabupaten Kolaka Utara (km), 2017–2019 .....	
	<i>Length of Roads by Level of Government Authority in Kolaka Utara Regency (km), 2017–2019.....</i>	215
8.1.2	Panjang Jalan Menurut Jenis Permukaan Jalan di Kabupaten Kolaka Utara (km), 2017–2019 .....	
	<i>Length of Roads by Type of Road Surface in Kolaka Utara Regency (km), 2017–2019.....</i>	216
8.1.3	Panjang Jalan Menurut Kondisi Jalan di Kabupaten Kolaka Utara (km), 2017–2019.....	
	<i>Length of Roads by Condition of Roads in Kolaka Utara Regency (km), 2017–2019.....</i>	217
8.1.4	Jumlah Kendaraan Bermotor Menurut Kecamatan dan Jenis Kendaraan di Kabupaten Kolaka Utara, 2019.....	
	<i>Number of Motor Vehicles by Subdistrict and Type of Vehicle in Kolaka Utara Regency, 2019.....</i>	218
8.1.5	Jumlah Kendaraan Bermotor yang Diuji Menurut Jenis Kendaraan di Kabupaten Kolaka Utara, 2015–2019 .....	
	<i>Number of Tested Motor Vehicle by Type in Kolaka Utara Regency, 2015–2019.....</i>	219
8.1.6	Rekapitulasi Barang dan Penumpang di Pelabuhan Tobaku di Kabupaten Kolaka Utara, 2019.....	
	<i>Recapitulation of Cargo and Passanger at Tobaku Port in Kolaka Utara Regency, 2019.....</i>	220
<b>8.2</b>	<b>KOMUNIKASI.....</b>	
	<b>COMMUNICATION .....</b>	
8.2.1	Jumlah Kantor Pos Pembantu Menurut Kecamatan di Kabupaten Kolaka Utara, 2016–2019.....	
	<i>Number of Post Offices Subsidiaries by Subdistrict in Kolaka Utara Regency, 2016–2019.....</i>	221
<b>9</b>	<b>PERBANKAN, KOPERASI DAN HARGA-HARGA .....</b>	
	<b>BANKING, COOPERATIVE AND PRICES .....</b>	

9.1	Jumlah Koperasi Aktif Menurut Kecamatan di Kabupaten Kolaka Utara, 2016–2019..... <i>Number of Active Cooperative by Subdistrict in Kolaka Utara Regency, 2016–2019</i> .....	229
9.2	Jumlah Koperasi Menurut Jenis Koperasi dan Kecamatan di Kabupaten Kolaka Utara, 2019..... <i>Number of Cooperative by Kind of Cooperative and Subdistrict in Kolaka Utara Regency, 2019</i> .....	230
9.3	Perkembangan Koperasi di Kabupaten Kolaka Utara, 2019..... <i>Progress of Cooperatives in Kolaka Utara Regency, 2019</i> .....	231
9.4	Jumlah Kantor Bank Menurut Kecamatan di Kabupaten Kolaka Utara, 2019 ..... <i>Number of Bank by Subdistrict in Kolaka Utara Regency, 2019</i> .....	232
<b>10</b>	<b>PENGELUARAN PENDUDUK</b> ..... <b>POPULATION EXPENDITURE</b> .....	
10.1	Rata-rata Pengeluaran per Kapita Sebulan Menurut Kelompok Komoditas (rupiah) di Kabupaten Kolaka Utara, 2018 dan 2019..... <i>Monthly Average Expenditure per Capita by Commodity Group (rupiahs) in Kolaka Utara Regency, 2018 and 2019</i> .....	239
10.2	Persentase Pengeluaran per Kapita Sebulan Menurut Kelompok Komoditas di Kabupaten Kolaka Utara, 2018 dan 2019..... <i>Percentage of Monthly Expenditure per Capita by Commodity Group in Kolaka Utara Regency, 2018 and 2019</i> .....	240
10.3	Persentase Penduduk Menurut Golongan Pengeluaran Per Kapita Sebulan di Kabupaten Kolaka Utara, 2018 dan 2019..... <i>Percentage of Population by Per Capita Spending Group a Month in Kolaka Utara Regency, 2018 and 2019</i> .....	241
10.4	Pengeluaran Rata-Rata Per Kapita Sebulan Menurut Golongan Pengeluaran dan Kelompok Barang (Rupiah) di Kabupaten Kolaka Utara, 2018-2019..... <i>Average Expenditure Per Month by Expenditure Class and Commodity Group (Rupiah) in Kolaka Utara Regency, 2018-2019</i> .....	242
<b>11</b>	<b>PERDAGANGAN</b> ..... <b>TRADES</b> .....	

11.1	Jumlah Sarana Perdagangan Menurut Jenis di Kabupaten Kolaka Utara, 2016–2019..... <i>Number of Trading Facilities by Type of Facility in Kolaka Utara Regency, 2016–2019.....</i>	248
11.2	Jumlah Sarana Perdagangan Menurut Kecamatan dan Jenisnya di Kabupaten Kolaka Utara, 2019..... <i>Number of Trading Facilities by Subdistrict and Type of Facility in Kolaka Utara Regency, 2019.....</i>	249
11.3	Jumlah Pedagang Menurut Kecamatan di Kabupaten Kolaka Utara, 2019..... <i>Number of Merchants by Subdistrict and Type of Facility in Kolaka Utara Regency, 2019.....</i>	250
11.4	Jumlah Usaha Kecil dan Mikro (UKM) di Kabupaten Kolaka Utara, 2015–2019..... <i>Number of Small-Micro Establishment in Kolaka Utara Regency, 2015–2019.....</i>	251
<b>12</b>	<b>SISTEM NERACA REGIONAL .....</b> <b>SYSTEM OF REGIONAL ACCOUNT .....</b>	
12.1	Produk Domestik Regional Bruto Atas Dasar Harga Berlaku Menurut Lapangan Usaha Menurut Lapangan Usaha (Miliar Rupiah), 2015–2019 <i>Gross Regional Domestic Product at Current Market Prices by Industry in Kolaka Utara Regency (Billion Rupiahs), 2015–2019.....</i>	263
12.2	Produk Domestik Regional Bruto Atas Dasar Harga Konstan 2010 Menurut Lapangan Usaha di Kabupaten Kolaka Utara (Miliar Rupiah), 2015–2019 .....	
	<i>Gross Regional Domestic Product at 2010 Constant Market Prices by Industry in Kolaka Utara Regency (Billion Rupiahs), 2015–2019.....</i>	265
12.3	Distribusi Persentase Produk Domestik Regional Bruto Atas Dasar Harga Berlaku Menurut Lapangan Usaha di Kabupaten Kolaka Utara, 2015–2019..... <i>Percentage Distribution of Gross Regional Domestic Product at Current Market Prices by Industry in Kolaka Utara Regency, 2015–2019.....</i>	267
12.4	Laju Pertumbuhan Produk Domestik Regional Bruto Atas Dasar Harga Konstan 2010 Menurut Lapangan Usaha di Kabupaten Kolaka Utara (Persen), 2016–2019 .....	

	<i>Growth Rate of Gross Regional Domestic Product at 2010 Constant Market Prices by Industry in Kolaka Utara Regency (Percent), 2016–2019</i> .....	269
12.5	Produk Domestik Regional Bruto Atas Dasar Harga Berlaku Menurut Jenis Pengeluaran di Kolaka Utara (Miliar Rupiah), 2015–2019 .....	
	<i>Gross Regional Domestic Product at Current Market Prices by Type of Expenditure in Kolaka Utara Regency (Billion Rupiahs), 2015–2019</i> .....	271
12.6	Produk Domestik Regional Bruto Atas Dasar Harga Konstan 2010 Menurut Jenis Pengeluaran di Kabupaten Kolaka Utara (Miliar Rupiah), 2015–2019 .....	
	<i>Gross Regional Domestic Product at 2010 Constant Market Prices by Type of Expenditure in Kolaka Utara Regency (Billion Rupiahs), 2015–2019</i> .....	272
<b>13</b>	<b>PERBANDINGAN KABUPATEN/KOTA.....</b>	
	<b>REGENCY/MUNICIPAL COMPARISON.....</b>	
13.1	Jumlah Penduduk Menurut Kabupaten/Kota di Provinsi Sulawesi Tenggara, 2015–2019 .....	
	<i>Population by Regency/Municipality in Sulawesi Tenggara Province, 2015–2019</i> .....	279
13.2	Laju Pertumbuhan Produk Domestik Regional Bruto Atas Dasar Harga Konstan 2010 Menurut Kabupaten/Kota di Provinsi Sulawesi Tenggara (persen), 2015–2019.....	
	<i>Rate of Growth of Gross Regional Domestic Products at Constant 2010 Prices by Regency/Municipality in Sulawesi Tenggara Province (percent), 2015–2019</i> .....	280
13.3	Jumlah Penduduk Miskin Menurut Kabupaten/Kota di Provinsi Sulawesi Tenggara (ribu), 2015–2019.....	
	<i>Number of Poor Population by Regency/Municipality in Sulawesi Tenggara Province (thousand), 2015–2019</i> .....	281
13.4	Indeks Pembangunan Manusia Menurut Kabupaten/Kota di Provinsi Sulawesi Tenggara, 2015–2019.....	
	<i>Human Development Index by Regency/Municipality in Sulawesi Tenggara Province, 2015–2019</i> .....	282



## DAFTAR GAMBAR/LIST OF FIGURES

		Halaman Page
1.1	Persentase Luas Daerah menurut Kecamatan di Kabupaten Kolaka Utara (%), 2019..... <i>Percentage Area of Subdistrict in Kolaka Utara Regency (%), 2019.....</i>	6
1.2	Jumlah Hari Hujan Menurut Bulan di Kabupaten Kolaka Utara, 2019 <i>Number of Rainy Days by Month in Kolaka Utara Regency, 2019.....</i>	7
2.1	Persentase Jumlah Anggota DPRD Kabupaten Kolaka Utara Menurut Partai Politik (%), 2019 ..... <i>Percentage of Regional House of Representative in Kolaka Utara Regency by Political Parties (%), 2019.....</i>	20
2.2	Jumlah Pegawai Negeri Sipil Kabupaten Kolaka Utara Menurut Golongan dan Jenis Kelamin, 2019 ..... <i>Number of Civil Servants by Hierarchy and Sex in Kolaka Utara Regency, 2019 .....</i>	21
3.1	Persentase Penduduk Menurut Kecamatan di Kabupaten Kolaka Utara, 2019 ..... <i>Percentage of Population by Subdistrict in Kolaka Utara Regency, 2019.....</i>	50
3.2	Kepadatan Penduduk Menurut Kecamatan di Kabupaten Kolaka Utara, 2019 ..... <i>Population Density by Subdistrict in Kolaka Utara Regency, 2019.....</i>	51
4.1	Jumlah Akseptor Aktif KB di Kabupaten Kolaka Utara, 2019 ..... <i>Number of Family Planning Participants by Type of Contraception in Kolaka Utara Regency, 2019.....</i>	73
4.2	Jumlah Akseptor Baru di Kabupaten Kolaka Utara, 2019..... <i>Number of New Family Planning Participants by Type of Contraception in Kolaka Utara Regency, 2019 .....</i>	74
5.1	Total Produksi Tanaman Buah-Buahan di Kabupaten Kolaka Utara (Kuintal), 2018- 2019.....	

	<i>Total Production of Fruit in Kolaka Utara Regency (Quintal), 2018- 2019</i> .....	163
5.2	Total Produksi Tanaman Sayur-Sayuran di Kabupaten Kolaka Utara (Kuintal), 2018- 2019.....	
	<i>Total Production of Vegetable in Kolaka Utara Regency (Quintal), 2018-2019</i> .....	164
6.1	Jumlah Pelanggan Listrik Menurut Kecamatan di Kabupaten Kolaka Utara, 2019.....	
	<i>Number of Electricity Customer by Subdistrict in Kolaka Utara Regency, 2019</i> .....	190
6.2	Jumlah Perusahaan Menurut Jenis Industri di Kabupaten Kolaka Utara, 2019.....	
	<i>Number of Establishment by Type in Kolaka Utara Regency, 2019</i> .....	191
7.1	Jumlah Hotel, Kamar dan Tempat Tidur di Kabupaten Kolaka Utara, 2019.....	
	<i>Number of Hotel, Room and Bed in Kolaka Utara Regency, 2019</i> .....	205
7.2	Jumlah Rumah Makan/Restauran Menurut Kecamatan di Kabupaten Kolaka Utara, 2019.....	
	<i>Number of Restaurants by Subdistrict in Kolaka Utara Regency, 2019</i> ..	206
8.1	Panjang Jalan Menurut Kondisi Jalan di Kabupaten Kolaka Utara , 2019.....	
	<i>Length of Road by Condition of Roads in Kolaka Utara Regency, 2019</i> ..	213
8.2	Persentase Panjang Jalan Menurut Jenis Permukaan Jalan di Kabupaten Kolaka Utara , 2019.....	
	<i>Percentage of Length of Roads by Road Surface in Kolaka Utara Regency, 2019</i> .....	214
9.1	Jumlah Koperasi Aktif Menurut Kecamatan di Kabupaten Kolaka Utara, 2019.....	
	<i>Number of Active Cooperative by Subdistrict in Kolaka Utara Regency, 2019</i> .....	227



	Halaman Page	
9.2	Jumlah Kantor Bank di Kabupaten Kolaka Utara, 2019..... <i>Number of Bank Office in Kolaka Utara Regency, 2019.....</i>	228
10.1	Rata-Rata Pengeluaran Per Bulan Sebulan Menurut Golongan Komoditas Pengeluaran, 2019 .....	
	<i>Average Expenditure Per Month by Expenditure Class, 2019 .....</i>	237
10.2	Rata-Rata Pengeluaran Per Bulan Sebulan Menurut Kelompok Komoditas, 2018- 2019 .....	
	<i>Monthly Average Expenditure per Capita by Commodity Group, 2018-2019.....</i>	238
11.1	Jumlah Pedagang di Kabupaten Kolaka Utara, 2019..... <i>Number of Merchants in Kolaka Utara Regency, 2019 .....</i>	246
11.2	Jumlah Usaha Kecil dan Mikro di Kabupaten Kolaka Utara, 2015-2019 <i>Number of Small-Micro Establishment in Kolaka Utara Regency, 2015-2019.....</i>	247
12.1	Laju Pertumbuhan Produk Domestik Regional Bruto Atas Dasar Harga Konstan 2010 di Kabupaten Kolaka Utara (Persen), 2016-2019 <i>Growth Rate of Gross Regional Domestic Product at 2010 Constant Market Prices in Kolaka Utara Regency (Percent), 2016–2019 .....</i>	261
12.2	Produk Domestik Regional Bruto Atas Dasar Harga Konstan 2010 Menurut Lapangan Usaha di Kabupaten Kolaka Utara (Miliar Rupiah), 2015–2019 .....	
	<i>Gross Regional Domestic Product at 2010 Constant Market Prices by Industry in Kolaka Utara Regency (Billion Rupiahs), 2015–2019.....</i>	262
13.1	Indeks Pembangunan Manusia Menurut Kabupaten/Kota di Provinsi Sulawesi Tenggara, 2015–2019..... <i>Human Development Index by Regency/Municipality in Sulawesi Tenggara Province, 2015–2019 .....</i>	277
13.2	Jumlah Penduduk Miskin Menurut Kabupaten/Kota di Provinsi Sulawesi Tenggara (ribu), 2015–2019..... <i>Number of Poor Population by Regency/Municipality in Sulawesi Tenggara Province (thousand), 2015–2019.....</i>	278



## PENJELASAN UMUM/EXPLANATORY NOTES

Tanda-tanda, satuan-satuan, dan lain-lainnya yang digunakan dalam publikasi ini adalah sebagai berikut:

*Symbols, measurement units, and acronyms which are used in this publication, are as follows:*

### 1. TANDA-TANDA/SYMBOLS

Data tidak tersedia/Data not available .....	: ...
Tidak ada atau nol /Null or zero .....	: -
Data dapat diabaikan/Data negligible .....	: 0
Tanda decimal/Decimal point .....	: ,
Data tidak dapat ditampilkan/Not applicable .....	: NA
Angka estimasi/Estimated figures .....	: e
Angka diperbaiki/Revised figures .....	: r
Angka sementara/Preliminary figures .....	: x
Angka sangat sementara/Very preliminary figures .....	: xx
Angka sangat sangat sementara/Very very preliminary figures .....	: xxx

### 2. SATUAN/UNITS

barel/barrel .....	: 158,99 liter/litres = 1/6,2898 m <sup>3</sup>
hektar (ha)/hectare (ha) .....	: 10 000 m <sup>2</sup>
kilometer (km)/kilometres (km) .....	: 1 000 meter/meters (m)
knot/knot .....	: 1,8523 km/jam (km/hour)
kuintal/quintal .....	: 100 kg
KWh .....	: 1 000 Watt hour
MWh .....	: 1 000 KWh
liter (untuk beras)/litre (for rice) .....	: 0,80 kg
MMSCF .....	: 1/35,3 m <sup>3</sup>
metrik ton (m.ton)/metric ton (m. ton) .....	: 0,98421 long ton = 1 000 kg
ons/ounce .....	: 28,31 gram/grams
ton .....	: 1 000 kg

Satuan lain: buah, dus, butir, helai/lembar, kaleng, batang, pulsa, ton kilometer (ton-km), jam, menit, persen (%).

*Other units: unit, pack, pieces, sheet, tin, pulse, ton-kilometres(ton-km), hour, minute, percent (%).*

Perbedaan angka di belakang koma disebabkan oleh pembulatan angka.  
*The difference in decimal numbers is caused by rounding.*



## DAFTAR SINGKATAN/ LIST OF ABBREVIATIONS

SI	: Stasiun Iklim
SIMPK	: Stasiun Meteorologi Pertanian Khusus
t.t	: Tempat tidur
BCG	: Bacillus Calmette Guerin
DPT	: Difteri, Pertusis, Tetanus
TT	: Tetanus Toxoid
IOT	: Industri Obat Tradisional/ <i>Traditional Medicine Industry</i>
IKOT	: Industri Kecil Obat Tradisional/ <i>Traditional Medicine Small</i>
Alkes	: Alat kesehatan/ <i>Health Kits</i>
PKRT	: Perbekalan Kesehatan Rumah tangga/ <i>Household Health Logistics</i>
Kompl	: Komplemen/ <i>Complement</i>
IRTP	: Industri Pangan Produksi Rumah Tangga/ <i>Foods Home Industry</i>
PBF	: Pedagang Besar Farmasi/ <i>Pharmacy Whole-seller</i>
GFK	: Gudang Farmasi Kab/Kota/Regency/ <i>Municipality Pharmacy Warehouse</i>
RB	: Rumah Bersalin/ <i>Delivery House</i>
Pustu	: Puskesmas pembantu/ <i>Auxiliary Public Health Center</i>
BP	: Balai Pengobatan/ <i>Polyclinic</i>
TPS	: Tempat Pembuangan Sementara / <i>landfill</i>
Jamkesmas	: Jaminan kesehatan masyarakat miskin/ <i>Poor public health insurance</i>
PJKMU	: Program Jaminan Kesehatan Masyarakat Umum
SIUP	: Surat Ijin Usaha Perdagangan/ <i>Trading Permission Letter</i>
TDP	: Tanda Daftar Perusahaan/ <i>Company Registration Identity</i>
API	: Angka Pengenal Importir/ <i>Importer's Identity Number</i>



## Statistik Kunci, 2017–2019 Key Statistics, 2017–2019

Rincian/Description	Satuan/Unit	2017	2018	2019
(1)	(2)	(3)	(4)	(5)
<b>SOSIAL/SOCIAL</b>				
Penduduk <sup>1</sup> /Population <sup>1</sup>	juta/million	0,144	0,147	0,150
Laju Pertumbuhan Penduduk <sup>1</sup> /Population Growth <sup>1</sup>	%	1,45	2,20	2,01
Angka Harapan Hidup <sup>1-e</sup> /Life Expectancy Rate <sup>1</sup>	tahun/years	...	...	...
Angka Melek Huruf Usia 15+/ <i>Literacy Rate Aged 15+</i>	%	...	93,1	94,1
Tingkat Partisipasi Angkatan Kerja -TPAK <sup>2,3</sup> <i>Labour Force Participation Rate-LFPR<sup>2,3</sup></i>	%	74,97	74,06	79,61
Tingkat Pengangguran Terbuka-TPT <sup>2</sup> <i>Unemployment Rate-UR<sup>2</sup></i>	%	2,62 <sup>4</sup>	1,53 <sup>4</sup>	1,83 <sup>4</sup>
Penduduk Miskin <sup>5</sup> /Poor People <sup>4</sup>	juta/million	0,023	0,021	0,019
Persentase Penduduk Miskin <sup>4</sup> <i>Percentage of Poor People<sup>4</sup></i>	%	16,24	14,30	13,19
Indeks Pembangunan Manusia-IPM <sup>5</sup> <i>Human Development Index<sup>5</sup></i>	–	67,77	68,44	68,91
<b>EKONOMI/ECONOMIC</b>				
Produk Domestik Regional Bruto (PDRB) Harga Berlaku <sup>6</sup> <i>Gross Regional Domestic Bruto (GRDP) at Current Price<sup>6</sup></i>	triliun rupiah <i>trillion rupiahs</i>	7,26	7,96 <sup>x</sup>	8,67 <sup>xx</sup>
Laju Pertumbuhan Ekonomi <sup>9</sup> /Economic Growth <sup>7</sup>	%	6,03 <sup>x</sup>	6,59 <sup>xx</sup>	6,10 <sup>xx</sup>
PDRB Per Kapita Harga Berlaku <sup>6,8</sup> <i>Per Capita of GRDP at Current Price<sup>6,8</sup></i>	juta rupiah <i>million rupiahs</i>	...	...	...

- Catatan/Notes: <sup>1</sup> Hasil proyeksi penduduk Indonesia 2010–2035 (pertengahan tahun/Juni)/*The result of Indonesia population prjection 2010–2035 (mid year/June)*
- <sup>2</sup> Kondisi Agustus/Condition at August
- <sup>3</sup> Menggunakan penimbang hasil proyeksi penduduk tahun 2010–2035/Weighted by the 2010–2035 population projection
- <sup>4</sup> Kondisi Maret/Condition at March
- <sup>5</sup> Sejak tahun 2010, IPM dihitung dengan metode baru. Komponen IPM metode baru adalah angka harapan hidup saat lahir, harapan lama sekolah, rata-rata lama sekolah, dan pengeluaran per kapita/*Since 2010, HDI was calculated using new method. New HDI component are life expectancy at birth, expected years of schooling, means years of schooling, and expenditure per capita*
- <sup>6</sup> Mulai tahun 2010 mengadopsi System of National Account 2008 (SNA 2008)/*Since 2010 is in line with System of National Account 2008 (SNA 2008)*
- <sup>7</sup> Menggunakan tahun dasar 2010 (2010=100)/*Using 2010 base year (2010=100)*
- <sup>8</sup> Menggunakan proyeksi penduduk berdasarkan hasil SP2010/*Using population projection based on SP2010*







### LETAK DAERAH

area location



Kolaka Utara berada di antara:  
Kolaka Utara is at:

$2^{\circ}46'45''-3^{\circ}50'50''$  LS  
latitude south

$120^{\circ}41'16''-121^{\circ}26'31''$  BT  
longitude east

Kecamatan dengan wilayah terluas  
The biggest sub-district area

**POREHU 647,23 km<sup>2</sup>**

Kecamatan dengan wilayah terkecil  
The smallest sub-district area

**TIWU 81,92 km<sup>2</sup>**

### Luas Wilayah KOLAKA UTARA

Area of Kolaka Utara

**3.391,62 km<sup>2</sup>**



### IKLIM KOLAKA UTARA

Climate of  
Kolaka Utara



**71,06%**

Rata-rata  
kelembaban  
udara

Average humidity

**29,65°C**

Rata-rata  
suhu udara

Average temperature



BADAN PUSAT STATISTIK  
KABUPATEN KOLAKA UTARA

BPS - Statistics of Kolaka Utara Regency



**PENJELASAN TEKNIS**

1. Badan Pusat Statistik (BPS) telah melakukan pendataan Potensi Desa (Podes) sejak tahun 1980. Sejak saat itu, Podes dilaksanakan secara rutin sebanyak 3 kali dalam kurun waktu sepuluh tahun untuk mendukung kegiatan Sensus Penduduk, Sensus Pertanian, ataupun Sensus Ekonomi. Dengan demikian, fakta penting terkait ketersediaan infrastruktur dan potensi yang dimiliki oleh setiap wilayah dapat dipantau perkembangannya secara berkala dan terus menerus.
2. Sejak tahun 2008, pendataan Podes mengalami perubahan dengan adanya penambahan kuesioner suplemen kecamatan dan kabupaten/kota. Penambahan kuesioner tersebut bertujuan untuk meningkatkan manfaat data Podes bagi para konsumen data dan pemerintah daerah dalam perencanaan pembangunan wilayah.
3. Data Podes merupakan satu-satunya sumber data kewilayahan yang muatannya beragam dan memberi gambaran tentang situasi pembangunan suatu wilayah (regional). Ini berbeda dengan data dari hasil pendekatan rumah tangga yang lebih menekankan pada dimensi aktivitas sektoral. Keduanya sama penting dan menjadi kekayaan BPS.

**TECHNICAL NOTES**

1. *BPS-Statistics Indonesia has already recorded village potential (Podes) since 1980. Since then, Podes regularly implemented 3 (three) times within ten years to support the activities of the Population Census, Agriculture Census, or Economic Census. Thus, important facts related to the availability of infrastructure and the potential possessed by each region can be monitored regularly and continually.*
2. *Since 2008, Podes has been changed especially in providing additional information from subdistrict and regency/municipality, using separate questionnaires. The goal of these changes is to provide more benefits for data users and local government in regional development planning.*
3. *Podes data is the only one source of spatial data consisting of various information and providing a picture of development progress in a region. The Podes data are different from data resulted from household surveys focusing on the dimension of sectoral activities. Both kind of data are important and become the trade mark of BPS on the data richness aspect.*

4. Cakupan Wilayah
    - Pencacahan Podes dilakukan secara sensus terhadap seluruh wilayah administrasi pemerintahan terendah setingkat desa (yaitu desa, kelurahan, nagari, Unit Permukiman Transmigrasi (UPT)) yang masih dibina oleh kementerian terkait.
  5. Metode Pengumpulan Data
    - Pengumpulan data Podes 2014 dilakukan melalui wawancara langsung oleh petugas terlatih dengan narasumber yang relevan. Petugas adalah aparatur ataupun mitra kerja BPS Kabupaten/Kota, sementara narasumber adalah kepala desa/lurah atau narasumber lain yang memiliki pengetahuan terhadap wilayah target pencacahan.
  6. Desa/Kelurahan tepi laut adalah desa/kelurahan yang sebagian atau seluruh wilayahnya bersinggungan langsung dengan laut, baik berupa pantai maupun tebing karang.
  7. Desa/Kelurahan bukan tepi laut adalah desa/kelurahan yang wilayahnya tidak bersinggungan langsung dengan laut.
  8. Desa/Kelurahan lereng/puncak adalah desa/kelurahan yang sebagian besar wilayahnya berada di puncak gunung/pegunungan atau terletak di antara puncak sampai lembah.
  9. Desa/Kelurahan lembah adalah desa/kelurahan yang wilayahnya sebagian besar merupakan
4. *Podes Coverage*
    - *Podes enumeration is implemented as a census of the lowest governmental administrative region equivalent to village (i.e. village, Subdistrict, nagari, and Transmigration Settlement Unit which is still fostered by the relevant ministries*
  5. *Method of Data Collection*
    - *Data collection of Podes 2014 carried out through direct interviews by trained personnel with relevant respondents. The interviewers are BPS Regency/City personnel or partners, meanwhile, the selected respondents are the village head/Subdistrict head or other respondents who have the knowledge towards the target area of enumeration.*
  6. *Coastal Village/Coastal Subdistrict is a village/Subdistrict which some areas are intersect/directly adjacent to the sea, either gently sloping/flat beach or cliffs/reef.*
  7. *Non Coastal Village/Non Coastal Subdistrict is a village which has no area that intersect/directly adjacent to the sea.*
  8. *Slope/Peak Village/Subdistrict is a village/Subdistrict which the largest part of village/Subdistrict lies on the highest part of mount/mountain or lies between the peak to the valley.*
  9. *Valley Village/Subdistrict area is a village/Subdistrict with the largest part of the village/Subdistrict is a*

daerah rendah yang terletak di antara dua gunung/pegunungan atau daerah yang mempunyai kedudukan lebih rendah dibandingkan daerah sekitarnya.

10. Desa/Kelurahan Dataran adalah desa/kelurahan yang sebagian besar wilayahnya tampak datar, rata, dan membentang.

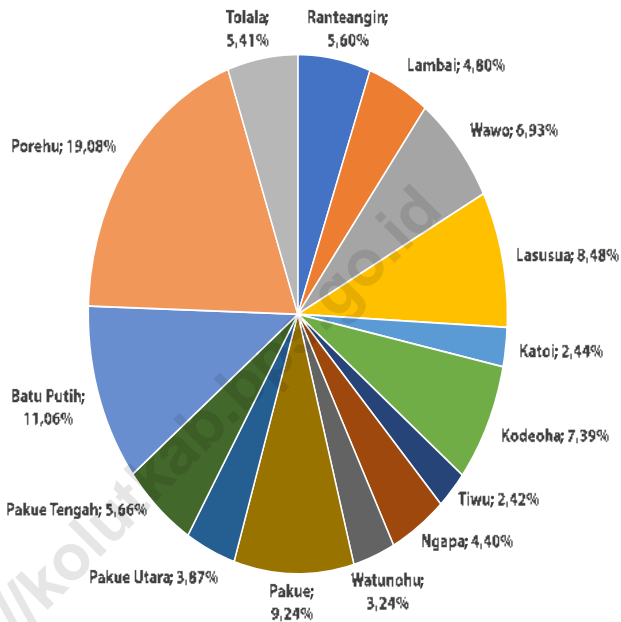
*low area between two mountains or area that have a position lower than the surrounding areas.*

10. *Flat Village/Subdistrict is a village/Subdistrict which the largest part of village1/Subdistrict looked plane, flat, and stretches.*

<https://kolutkab.bps.go.id>

**Gambar** 1.1  
**Figures**

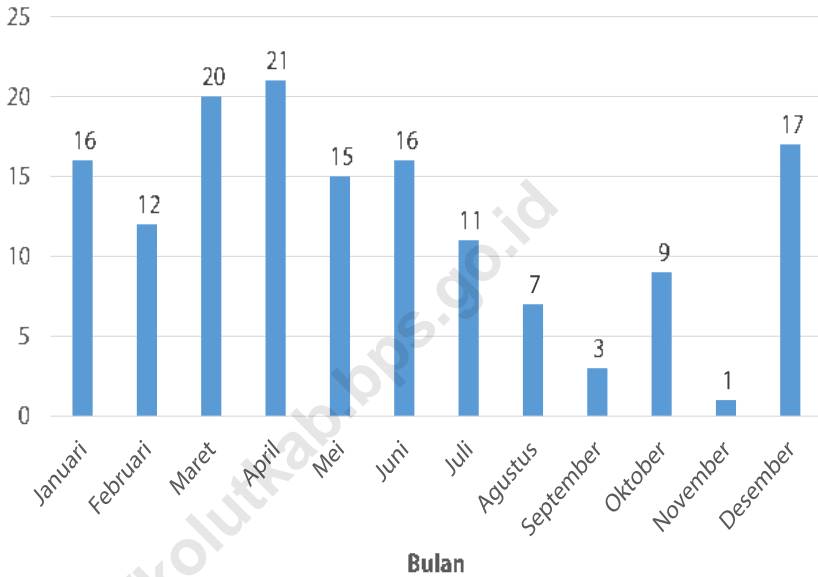
**Persentase Luas Daerah menurut Kecamatan di Kabupaten Kolaka Utara (%), 2019**  
**Percentage Area of Subdistrict in Kolaka Utara Regency (%), 2019**



Sumber/Source : Badan Pertanahan Nasional Kabupaten Kolaka Utara  
National Land Agency of Kolaka Utara

**Gambar** 1.2  
**Figures**

**Jumlah Hari Hujan Menurut Bulan di Kabupaten Kolaka Utara, 2019**  
**Number of Rainy Days by Month in Kolaka Utara Regency, 2019**



Sumber/Source:

Stasiun Meteorologi Sangia Ni Bandera, Pomalaa-Kolaka  
Sangia Ni Bandera Meteorology Station, Pomalaa-Kolaka

## 1.1 KEADAAN GEOGRAFI GEOGRAPHY CONDITION

**Tabel 1.1.1** Luas Daerah dan Jumlah Pulau Menurut Kecamatan di Kabupaten Kolaka Utara, 2019  
*Total Area and Number of Islands by Subdistrict in Kolaka Utara Regency, 2019*

Kecamatan Subdistrict	Ibukota Kecamatan Capital of Subdistrict	Luas Total Area (km <sup>2</sup> /sq.km)
(1)	(2)	(3)
Ranteangin	Ranteangin	189,92
Lambai	Lambai	162,74
Wawo	Wawo	234,99
Lasusua	Lasusua	287,67
Katoi	Katoi	82,64
Kodeoha	Mala-Mala	250,49
Tiwu	Tiwu	81,92
Ngapa	Lapai	149,18
Watunohu	Watunohu	109,99
Pakue	Olo-Oloho	313,25
Pakue Utara	Pakue	131,25
Pakue Tengah	Latali	191,82
Batu Putih	Batu Putih	374,95
Porehu	Porehu	647,23
Tolala	Tolala	183,58
<b>Kolaka Utara</b>		<b>3 391,62</b>

Catatan/Note: Luas wilayah kecamatan dihitung berdasarkan citra satelit  
*Total area by subdistrict was measured based on satellite imagery*

Sumber/Source: Badan Pertanahan Nasional Kabupaten Kolaka Utara  
*National Land Agency of Kolaka Utara*



Lanjutan Tabel/Continued Table 1.1.1

Kecamatan Subdistrict	Persentase terhadap Luas Kabupaten Percentage to Regency Area	Jumlah Pulau* Number of Islands
(1)	(4)	(5)
Ranteingin	5,60%	-
Lambai	4,80%	-
Wawo	6,93%	-
Lasusua	8,48%	-
Katoi	2,44%	-
Kodeoha	7,39%	-
Tiwu	2,42%	-
Ngapa	4,40%	-
Watunohu	3,24%	-
Pakue	9,24%	-
Pakue Utara	3,87%	-
Pakue Tengah	5,66%	-
Batu Putih	11,06%	-
Porehu	19,08%	-
Tolala	5,41%	-
<b>Kolaka Utara</b>	<b>100%</b>	<b>12*</b>

Catatan/Note:

Luas wilayah kecamatan dihitung berdasarkan citra satelit

*Total area by subdistrict was measured based on satellite imagenary*

\* Data jumlah pulau di Kabupaten Kolaka Utara tidak tersedia menurut kecamatan

*The number of islands in Kolaka Utara Regency not available by subdistrict*

Sumber/Source:

Badan Pertanahan Nasional Kabupaten Kolaka Utara

*National Land Agency of Kolaka Utara*

\* Badan Informasi Geospasial Indonesia

**Tabel 1.1.2** **Tinggi Wilayah dan Jarak ke Ibukota Kabupaten Kolaka Utara Menurut Kecamatan, 2019**  
**Altitude and Distance to the Capital of Kolaka Utara Regency by Subdistrict, 2019**

Kecamatan Subdistrict	Tinggi Wilayah (mdpl)* Altitude (m a.s.l)	Jarak ke Ibukota (km)* Distance to the Capital (km)
(1)	(2)	(3)
Ranteangin	11	41
Lambai	13	33
Wawo	12	46
Lasusua	8	-
Katoi	7	14
Kodeoha	8	25
Tiwu	25	31
Ngapa	22	45
Watunohu	17	53
Pakue	2	62
Pakue Utara	6	78
Pakue Tengah	45	86
Batu Putih	15	103
Porehu	612	112
Tolala	52	130
<b>Kolaka Utara</b>	<b>45,25**</b>	<b>188***</b>

Catatan/Note:

\*\* Tinggi wilayah adalah ketinggian kantor presiden, kantor gubernur, dan kantor bupati/walikota yang dihitung menggunakan data DEMNAS BIG. RBI Skala 1:25.000 Tahun 2014, RBI Skala 1:25.000 Tahun 2013, Digital Elevation Model Nasional (DEMNAS) BIG

\*\* Altitude is the height of the president's office, the governor's office and the office of regent/mayor which is calculated using DEMNAS BIG. RBI Scale 1:25,000 in 2014 and RBI Scale 1:25,000 in 2013; Digital Elevation Model Nasional (DEMNAS) BIG

\*\*\* Jarak yang diukur merupakan jarak lurus. Perhitungan jarak mengikuti jarak dari kantor gubernur (sebagai titik awal) menuju ke kantor bupati/walikota (sebagai titik akhir). RBI Skala 1:25.000 Tahun 2014, RBI Skala 1:25.000 Tahun 2013

\*\*\* The distance measured is a straight distance. The distance calculation follows the distance from the governor's office (as a starting point) to the office of the regent/mayor (as an end point). RBI Scale 1:25,000 in 2014, RBI Scale 1:25,000 in 2013

Sumber/Source:

\* Badan Pertanahan Nasional Kabupaten Kolaka Utara  
 National Land Agency of Kolaka Utara

## 1.2 KONDISI IKLIM CLIMATE CONDITION

**Tabel 1.2.1** Pengamatan Unsur Iklim Menurut Bulan di Stasiun Meteorologi Sangia Ni Bandera, 2019  
*Observation of Climate Elements by Months in Sangia Ni Bandera Meteorology Station, 2019*

Bulan Month	Suhu/Temperature (°C)			Kelembaban/Humidity (%)		
	Minimum	Rata-rata Average	Maksimum Maximum	Minimum	Rata-rata Average	Maksimum Maximum
(1)	(2)	(3)	(4)	(5)	(6)	(7)
Januari/January	23,20	30,05	34,80	52,00	73,30	97,00
Februari/February	23,40	29,44	34,90	55,00	75,50	95,00
Maret/March	20,00	29,68	36,20	54,00	75,70	97,00
April/April	23,40	29,26	35,00	52,00	78,30	97,00
Mei/May	23,60	29,17	35,00	50,00	76,80	97,00
Juni/June	22,20	28,54	34,70	50,00	75,60	98,00
Juli/July	20,60	28,42	34,80	38,00	67,60	97,00
Agustus/August	20,80	29,20	35,60	37,00	62,70	95,00
September/September	21,00	29,84	36,80	30,00	62,40	94,00
Oktober/October	22,20	30,36	38,00	31,00	66,40	98,00
November/November	21,00	31,28	37,70	39,00	65,80	85,00
Desember/December	23,80	30,57	35,30	50,00	72,70	95,00

Sumber/Source:

Stasiun Meteorologi Sangia Ni Bandera, Pomalaa-Kolaka  
Sangia Ni Bandera Meteorology Station, Pomalaa-Kolaka

Lanjutan Tabel/Continued Table 1.2.1

Bulan Month	Kecepatan Angin (m/det) Wind Velocity (m/sec)			Tekanan Udara/Atmospheric Pressure (mb)		
	Minimum	Rata-rata Average	Maksimum Maximum	Minimum	Rata-rata Average	Maksimum Maximum
(1)	(8)	(9)	(10)	(11)	(12)	(13)
Januari/January	CALM	2,2	13,0	1 006,7	1 009,4	1 012,5
Februari/February	CALM	1,6	15,0	1 008,2	1 011,1	1 013,3
Maret/March	CALM	1,8	13,0	1 007,9	1 009,7	1 012,7
April/April	CALM	1,2	8,0	1 007,1	1 009,6	1 011,3
Mei/May	CALM	1,7	20,0	1 008,6	1 010,5	1 012,2
Juni/June	CALM	1,9	12,0	1 007,2	1 010,4	1 012,5
Juli/July	CALM	3,3	14,0	1 009,4	1 011,8	1 014,2
Agustus/August	CALM	3,7	11,0	1 010,1	1 012,1	1 014,0
September/September	CALM	4,4	12,0	1 011,1	1 012,6	1 014,2
Oktober/October	CALM	3,6	12,0	1 008,0	1 010,5	1 012,3
November/November	CALM	3,5	13,0	1 008,3	1 009,8	1 011,5
Desember/December	CALM	3,1	11,0	1 007,4	1 009,2	1 010,3

Catatan/Note: Kecepatan angin dengan status calm berarti kecepatan angin kurang dari 1 knot (1 knot=0,51 m/det)  
Wind velocity with calm status means the wind velocity is less than 1 knot (1 knot = 0.51 m/sec)  
Stasiun Meteorologi Sangia Ni Bander, Pomalaa-Kolaka  
Sangia Ni Bander Meteorology Station, Pomalaa-Kolaka

Sumber/Source: Stasiun Meteorologi Sangia Ni Bander, Pomalaa-Kolaka  
Sangia Ni Bander Meteorology Station, Pomalaa-Kolaka

Lanjutan Tabel/*Continued Table 1.2.1*

<b>Bulan Month</b>	<b>Jumlah Curah Hujan Number of Precipitation (mm)</b>	<b>Jumlah Hari Hujan (hari) Number of Rainy Days (day)</b>	<b>Penyinaran Matahari Duration of Sunshine (%)</b>
<b>(1)</b>	<b>(14)</b>	<b>(15)</b>	<b>(16)</b>
Januari/ <i>January</i>	152	16	4,69
Februari/ <i>February</i>	231	12	4,60
Maret/ <i>March</i>	146	20	5,05
April/ <i>April</i>	264	21	4,62
Mei/ <i>May</i>	209	15	5,59
Juni/ <i>June</i>	253	16	4,04
Juli/ <i>July</i>	45	11	6,03
Agustus/ <i>August</i>	54	7	7,79
September/ <i>September</i>	7	3	8,85
Oktober/ <i>October</i>	75	9	7,85
November/ <i>November</i>	-	1	8,33
Desember/ <i>December</i>	137	17	6,55

Sumber/*Source*: Stasiun Meteorologi Sangia Ni Bandera, Pomalaa-Kolaka  
*Sangia Ni Bandera Meteorology Station, Pomalaa-Kolaka*

<https://kolutkab.bps.go.id>



600

LINMAS

*community  
protection  
personnels*

3.395

PNS

*civil servants*

25

ANGGOTA  
DPRD*DPRD  
members*

15

kecamatan  
*sub-districts*

6

kelurahan  
*villages*


127

desa  
*villages*

WILAYAH ADMINISTRASI

*Administrative Areas*

KOLAKA UTARA







**PENJELASAN TEKNIS**

1. Anggota Dewan Perwakilan Rakyat Daerah (DPRD) dipilih melalui pemilihan umum (pemilu) dan dilantik dalam masa jabatan lima tahun.
2. Lembaga tinggi negara terdiri dari Majelis Permusyawaratan Rakyat (MPR), Dewan Perwakilan Rakyat (DPR), Badan Pemeriksa Keuangan (BPK), dan Mahkamah Agung (MA), Dewan Perwakilan Daerah (DPD), Mahkamah Konstitusi (MK), dan Komisi Yudisial (KY).
3. Menurut aktivitasnya, desa dapat diklasifikasikan menjadi 3 yaitu desa agraris, desa industri, dan desa nelayan.
4. Desa agraris, adalah desa yang mata pencaharian utama penduduknya adalah di bidang pertanian dan perkebunan.
5. Desa industri, adalah desa yang mata pencaharian utama penduduknya adalah di bidang industri kecil rumah tangga.
6. Desa nelayan, adalah desa yang mata pencaharian utama penduduknya adalah di bidang perikanan dan pertambakan.
7. Menurut tingkat perkembangannya, desa dapat diklasifikasikan menjadi 3 yaitu desa swadaya, desa swakarya, dan desa swasembada.
8. Desa swadaya adalah desa yang memiliki potensi tertentu tetapi dikelola dengan sebaik-baiknya,

**TECHNICAL NOTES**

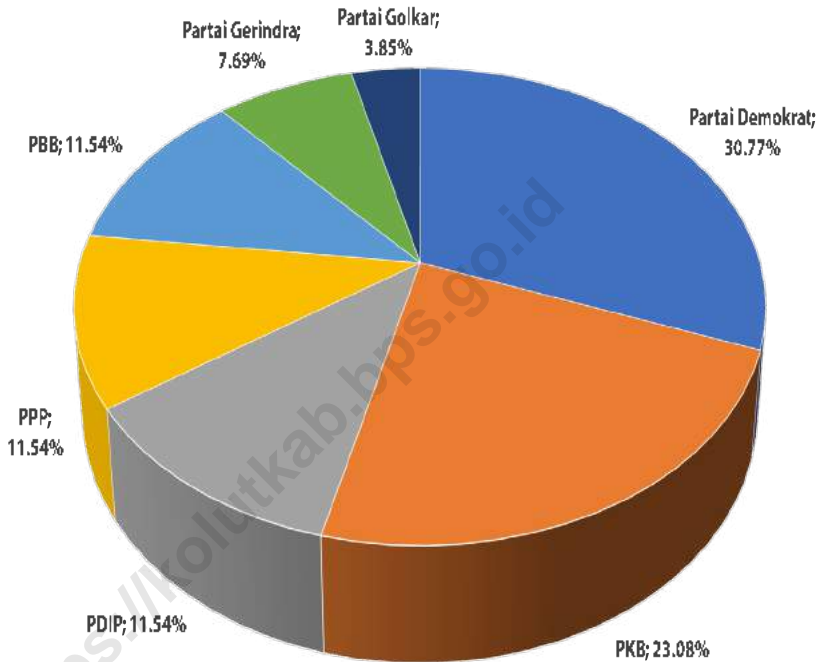
1. *Regional House of Representatives (DPRD) members are elected through a general election and appointed for a five-years membership.*
2. *State supreme agencies consist of The People's Consultative Assembly, The House of Representative, The Audit Board of the Republic of Indonesia, Supreme Court, Local Councils, Constitutional Court, and Judicial Commission.*
3. *According to activity, villages can be classified into 3: agrarian village, industrial village, and fishing village.*
4. *Agrarian village is a village which the main livelihood of the population is in agriculture and plantation*
5. *Industrial village is a village which the main livelihood of the population is in small home industry.*
6. *Fishing village, is a village which the main livelihood of the population is in fisheries and aquaculture.*
7. *According to developmental level, villages can be classified into 3: self-supporting village, self-employment village, and self-sufficient village.*
8. *Self-supporting village has a certain that being managed as well as possible, with the characteristics:*

- dengan ciri:
  - Daerahnya terisolir dengan daerah lainnya
  - Penduduk Jarang
  - Mata Pencapaian homogeny yang bersifat agraris
  - Bersifat Tertutup
  - Masyarakat memegang teguh adat
  - Sarana dan Prasarana sangat kurang
  - Hubungan antarmanusia sangat erat
  - Pengawasan sosial dilakukan oleh keluarga
9. Desa swakarya adalah peralihan atau transisi dari desa swadaya menuju desa swasembada. Ciri-ciri desa swakarya adalah:
- Kebiasaan atau adat istiadat sudah tidak mengikat penuh
  - Sudah mulai mempergunakan alat-alat teknologi
  - Desa swakarya sudah tidak terisolasi lagi walau letaknya jauh dari pusat perekonomian
  - Telah memiliki tingkat perekonomian, pendidikan, jalur lalu lintas dan prasarana lain
  - Jalur lalu lintas antara desa dan kota sudah agak lancar.
10. Desa swasembada adalah desa yang masyarakatnya telah mampu memanfaatkan dan mengembangkan sumber daya alam dan potensinya sesuai dengan kegiatan pembangunan regional. Ciri-ciri desa swasembada:
- *Isolated region*
  - *Sparsely populated*
  - *Homogeneous Livelihood in agrarian sector*
  - *Closed from the world*
  - *People uphold customs*
  - *Limited technology usage*
  - *Human relationships are very close*
  - *Social monitoring is carried out by family*
9. *Self-employment village is a transition from self-supporting village to self-sufficient village. The characteristics of self-employmentvillage are :*
- *Habit or custom does not fully bind*
  - *People starts to use tools and technology*
  - *Self-employment village is no longer isolated despite its distance from the center of economy*
  - *Have had some levels of economy, education, traffic and other infrastructure*
  - *Traffic between village and town is rather smooth*
10. *Self-sufficient village is a village where the communities are able to exploit and develop natural resources nd potentials according to the regional development activities. The characteristics of self-sufficient village:*

- Kebanyakan berlokasi di ibukota kecamatan
  - Penduduknya padat-padat
  - Tidak terikat dengan adat istiadat
  - Telah memiliki fasilitas –fasilitas yang memadai dan lebih maju dari desa lain
  - Partisipasi masyarakatnya sudah lebih efektif.
11. Realisasi Penerimaan dan Pengeluaran pemerintah kabupaten adalah realisasi/perhitungan APBD kabupaten pada tiap tahun anggaran.
12. Pendapatan Asli Daerah (PAD) adalah pendapatan yang diperoleh daerah yang dipungut berdasarkan peraturan daerah sesuai peraturan perundangundangan, guna keperluan daerah yang bersangkutan.
13. Dana Perimbangan adalah dana yang bersumber dari pendapatan APBN yang dialokasikan kepada daerah untuk mendanai kebutuhan daerah untuk pelaksanaan desentralisasi.
14. Lain-lain Pendapatan yang Sah adalah pendapatan lainnya dari pemerintah pusat dan atau dari instansi pusat, serta dari daerah lainnya.
- *Mostly located in capital of subdistrict*
  - *Densely populated*
  - *Not bound by customs*
  - *Already have adequate facilities and seem to be more advanced than other villages*
  - *Community participation is more effective*
11. *Actual revenue and expenditure of regency government is the realization/provincial budget calculations for every fiscal year.*
12. *Original Local Government Revenue is revenue that withheld based on local regulations in accordance with the legislation, for the purposes of financing their activities.*
13. *Balanced Budget is the fund coming from the state budget that allocated to regions to fund their needs in the context of decentralization.*
14. *Other Legal Revenue is other income that coming from the central government and or from the central agencies, as well as from other local government.*

**Gambar** 2.1  
**Figures**

**Persentase Jumlah Anggota DPRD Kabupaten Kolaka Utara Menurut Partai Politik (%), 2019**  
*Percentage of Regional House of Representative in Kolaka Utara Regency by Political Parties (%), 2019*

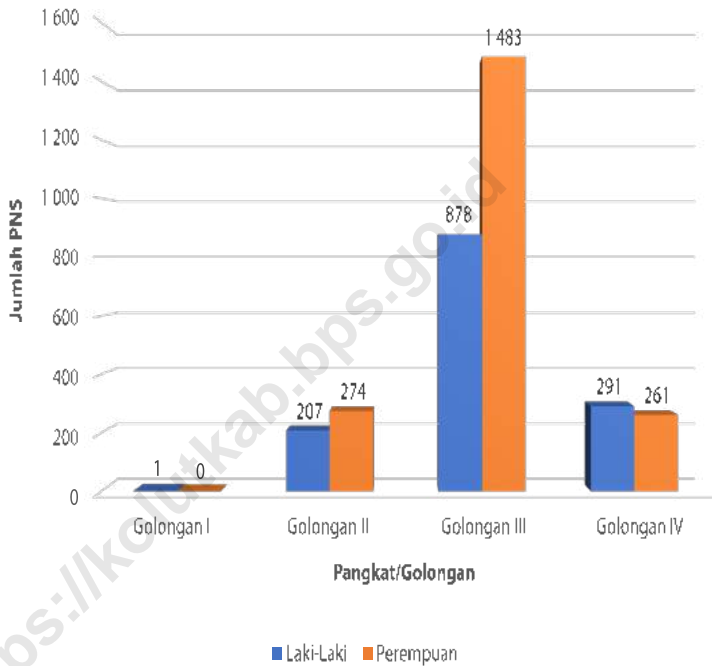


Sumber/Source:

Dewan Perwakilan Rakyat Daerah Kabupaten Kolaka Utara  
*Council of Regional Representative of Kolaka Utara Regency*

**Gambar** 2.2  
**Figures**

**Jumlah Pegawai Negeri Sipil Kabupaten Kolaka Utara  
Menurut Golongan dan Jenis Kelamin, 2019**  
**Number of Civil Servants by Hierarchy and Sex in Kolaka  
Utara Regency, 2019**



Sumber/Source: Badan Kepegawaian Daerah Kabupaten Kolaka Utara  
Regional Personal Agency of Kolaka Utara Regency

## 2.1 WILAYAH ADMINISTRATIF ADMINISTRATIVE AREA

**Tabel 2.1.1** Jumlah Desa<sup>1</sup>/Kelurahan Menurut Kecamatan di Kabupaten Kolaka Utara, 2015-2019  
**Table 2.1.1** Number of Villages<sup>1</sup>/Kelurahan by Subdistrict in Kolaka Utara Regency, 2015-2019

Kecamatan Subdistrict	2015	2016	2017	2018	2019
(1)	(2)	(3)	(4)	(5)	(6)
Ranteengin	7	7	7	7	7
Lambai	7	7	7	7	7
Wawo	7	7	7	7	7
Lasusua	12	12	12	12	12
Katoi	6	6	6	6	6
Kodeoha	12	12	12	12	12
Tiwu	7	7	7	7	7
Ngapa	12	12	12	12	12
Watunohu	8	8	8	8	8
Pakue	11	11	11	11	11
Pakue Utara	10	10	10	10	10
Pakue Tengah	9	9	9	9	9
Batu Putih	11	11	11	11	11
Porehu	8	8	8	8	8
Tolala	6	6	6	6	6
<b>Kolaka Utara</b>	<b>133</b>	<b>133</b>	<b>133</b>	<b>133</b>	<b>133</b>

Catatan/Note: <sup>1</sup> Termasuk kelurahan dan Unit Permukiman Transmigrasi (UPT)/Include Transmigration Settlement Unit  
 Sumber/Source: Peraturan Kepala Badan Pusat Statistik Nomor 29 Tahun 2018 Tanggal 15 Januari 2018 tentang Perubahan Atas Peraturan Kepala Badan Pusat Statistik Nomor 55 Tahun 2017 tentang Kode dan Nama Wilayah Kerja Statistik Tahun 2017  
 Chief Statistician Regulation Number 29/2018, January 15 2018, as a revision of Chief Statistician Regulation Number 55 of 2017 on Code and Name of Regional Level of Data Collection.

**Tabel**  
**Table 2.1.2****Jumlah Desa/Kelurahan Menurut Klasifikasi Tingkat Desa dan Kecamatan di Kabupaten Kolaka Utara, 2015-2019**  
**Number of Villages/Kelurahan by Village Classification and Subdistrict in Kolaka Utara Regency, 2015-2019**

<b>Kecamatan Subdistrict</b>	<b>Jumlah Desa/Kelurahan Number of Village/Kelurahan</b>	<b>Desa Swadaya Self Effort Village</b>	<b>Desa Swakarya Self Development Village</b>	<b>Desa Swasembada Self Supporting Village</b>
(1)	(2)	(3)	(4)	(5)
Ranteangin	7	7	-	-
Lambai	7	7	-	-
Wawo	7	7	-	-
Lasusua	12	12	-	-
Katoi	6	6	-	-
Kodeoha	12	12	-	-
Tiwu	7	7	-	-
Ngapa	12	12	-	-
Watunohu	8	8	-	-
Pakue	11	11	-	-
Pakue Tengah	10	10	-	-
Pakue Utara	9	9	-	-
Batu Putih	11	11	-	-
Porehu	8	8	-	-
Tolala	6	6	-	-
<b>Kolaka Utara</b>	<b>133</b>	<b>133</b>	<b>-</b>	<b>-</b>

Sumber/Source:

Dinas Pemberdayaan Masyarakat dan Desa (DPMD) Kabupaten Kolaka Utara  
Village Government Establish Office of Kolaka Utara Regency

## 2.2 DEWAN PERWAKILAN RAKYAT DAERAH REGIONAL HOUSE OF REPRESENTATIVE

**Tabel 2.2.1** Jumlah Anggota Dewan Perwakilan Rakyat Daerah Menurut Partai Politik dan Jenis Kelamin di Kabupaten Kolaka Utara, 2019  
*Number of Regional House of Representatives's Member by Political Parties and Sex in Kolaka Utara Regency, 2019*

Partai Politik <i>Political Parties</i>	Jenis Kelamin <i>Sex</i>	
	Laki-Laki <i>Male</i>	Perempuan <i>Female</i>
(1)	(2)	(3)
PDIP	3	-
Partai Demokrat	6	2
PKB	3	2
Partai Gerindra	2	-
Partai Golkar	1	-
PAN	-	-
PPP	3	-
PKS	-	-
PBB	2	1
<b>Jumlah <i>Total</i></b>	<b>20</b>	<b>5</b>

Sumber/Source: Dewan Perwakilan Rakyat Daerah Kabupaten Kolaka Utara  
*Council of Regional Representative of Kolaka Utara Regency*



**Tabel**  
**Table** 2.2.2

**Jumlah Anggota Dewan Perwakilan Rakyat Daerah Menurut Kelompok Umur dan Jenis Kelamin di Kabupaten Kolaka Utara, 2019**  
**Number of Members of The Regional House of Representatives by Age Group and Sex in Kolaka Utara Regency, 2019**

Kelompok Umur <i>Age Groups</i>	Jenis Kelamin <i>Sex</i>	
	Laki-Laki <i>Male</i>	Perempuan <i>Female</i>
(1)	(2)	(3)
21-35 tahun	5	3
36-49 tahun	9	2
50-59 tahun	6	-
60 tahun keatas	-	-
<b>Jumlah Total</b>	<b>20</b>	<b>5</b>

Sumber/Source: Dewan Perwakilan Rakyat Daerah Kabupaten Kolaka Utara  
Council of Regional Representative of Kolaka Utara Regency

**Tabel 2.2.3** Jumlah Anggota Dewan Perwakilan Rakyat Daerah Menurut Pendidikan Tertinggi dan Jenis Kelamin di Kabupaten Kolaka Utara, 2019  
**Number of Members of The Regional House of Representatives by Educational Level and Sex in Kolaka Utara Regency, 2019**

Pendidikan Tinggi <i>Educational Level</i>	Jenis Kelamin <i>Sex</i>	
	Laki-Laki <i>Male</i>	Perempuan <i>Female</i>
(1)	(2)	(3)
< SLTA/ Sederajat	7	3
SLTA/ Sederajat	-	-
D I/ D II/ D III	-	-
D IV/ S1	12	2
S2 dan S3	1	-
<b>Jumlah <i>Total</i></b>	<b>20</b>	<b>5</b>

Sumber/Source:

Dewan Perwakilan Rakyat Daerah Kabupaten Kolaka Utara  
 Council of Regional Representative of Kolaka Utara Regency

**Tabel**  
**Table 2.2.4****Rekapitulasi Daftar Pemilih Tetap Menurut Kecamatan dan Jenis Kelamin di Kabupaten Kolaka Utara, 2019**  
**Recapitulation Voters List by Subdistrict and Sex in Kolaka Utara Regency, 2019**

Kecamatan Subdistrict	Jenis Kelamin Sex		Jumlah Total
	Laki-Laki Male	Perempuan Female	
(1)	(2)	(3)	(4)
Ranteangin	1 984	1 953	3 937
Wawo	2 253	2 266	4 519
Lambai	2 066	1 977	4 043
Lasusua	8 692	8 672	17 364
Katoi	2 334	2 261	4 595
Kodeoha	3 902	3 880	7 782
Tiwu	1 599	1 517	3 116
Ngapa	7 179	6 661	13 840
Watunohu	2 353	2 375	4 728
Pakue	3 579	3 509	7 088
Pakue Utara	2 550	2 473	5 023
Pakue Tengah	2 548	2 496	5 044
Batu Putih	2 896	2 875	5 771
Porehu	2 351	2 210	4 561
Tolala	1 080	988	2 068
<b>Jumlah Total</b>	<b>47 366</b>	<b>46 113</b>	<b>93 479</b>

Sumber/Source:

Komisi Pemilihan Umum Kabupaten Kolaka Utara  
General Election Commite of Kolaka Utara Regency

## 2.3 SUMBER DAYA MANUSIA HUMAN RESOURCES

**Tabel 2.3.1** Jumlah Pegawai Negeri Sipil Menurut Jabatan dan Jenis Kelamin di Kabupaten Kolaka Utara, Desember 2018 dan Desember 2019  
*Number of Civil Servants by Occupation and Sex in Kolaka Utara Regency, December 2018 dan December 2019*

Jabatan <i>Occupation</i>	2018		Jumlah <i>Total</i>
	Laki-laki <i>Male</i>	Perempuan <i>Female</i>	
(1)	(2)	(3)	(4)
<b>Fungsional Tertentu</b> <i>Specific Functional</i>	413	1 305	1 718
<b>Fungsional Umum</b> <i>Staf General Functional</i>	458	348	806
<b>Struktural</b> <i>Structural</i>	428	273	701
Eselon V/5th Echelon	-	-	-
Eselon IV/4th Echelon	259	212	471
Eselon III/3rd Echelon	143	56	199
Eselon II/2nd Echelon	26	5	31
Eselon I/1st Echelon	-	-	-
<b>Jumlah/Total</b>	<b>1 299</b>	<b>1 926</b>	<b>3 225</b>

Sumber/Source: Badan Kepegawaian Daerah Kabupaten Kolaka Utara  
*Regional Personal Agency of Kolaka Utara Regency*

Lanjutan Tabel/*Continued Table 2.3.1*

Jabatan <i>Occupation</i>	2019		Jumlah <i>Total</i>
	Laki-laki <i>Male</i>	Perempuan <i>Female</i>	
(1)	(5)	(6)	(7)
<b>Fungsional Tertentu</b> <i>Specific Functional</i>	375	1 038	1 413
<b>Fungsional Umum</b> <i>Staf General Functional</i>	538	662	1 200
<b>Struktural</b> <i>Structural</i>	464	318	782
Eselon V/ <i>5th Echelon</i>	-	-	-
Eselon IV/ <i>4th Echelon</i>	299	256	555
Eselon III/ <i>3rd Echelon</i>	133	59	192
Eselon II/ <i>2nd Echelon</i>	32	3	35
Eselon I/ <i>1st Echelon</i>	-	-	-
<b>Jumlah/Total</b>	<b>1 377</b>	<b>2 018</b>	<b>3 395</b>

Sumber/Source: Badan Kepegawaian Daerah Kabupaten Kolaka Utara  
*Regional Personal Agency of Kolaka Utara Regency*

**Tabel 2.3.2** Jumlah Pegawai Negeri Sipil Menurut Tingkat Pendidikan dan Jenis Kelamin di Kabupaten Kolaka Utara, Desember 2018 dan Desember 2019  
**Number of Civil Servants by Educational Level and Sex in Kolaka Utara Regency, December 2018 and December 2019**

Tingkat Pendidikan <i>Educational Level</i>	2018		Jumlah <i>Total</i>
	Laki-laki <i>Male</i>	Perempuan <i>Female</i>	
(1)	(2)	(3)	(4)
Sampai dengan SD <i>Up to Primary School</i>	-	-	-
SMP/Sederajat <i>General Vocational Junior High School</i>	8	7	15
SMA/Sederajat <i>General/Vocational Senior High School</i>	272	166	438
Diploma I, II/Akta I, II <i>Diploma I, II/Akta I, II</i>	66	376	442
Diploma III/Akta III/Sarjana Muda <i>Diploma III/Akta III/Bachelor</i>	861	1 281	2 142
Tingkat Sarjana/Doktor/Ph.D <i>University Graduates</i>	109	79	188
<b>Jumlah <i>Total</i></b>	<b>1 316</b>	<b>1 909</b>	<b>3 225</b>

Sumber/Source: Badan Kepegawaian Daerah Kabupaten Kolaka Utara  
*Regional Personal Agency of Kolaka Utara Regency*

Lanjutan Tabel/*Continued Table 2.3.2*

Tingkat Pendidikan <i>Educational Level</i>	2019		Jumlah <i>Total</i>
	Laki-laki <i>Male</i>	Perempuan <i>Female</i>	
(1)	(5)	(6)	(7)
Sampai dengan SD <i>Up to Primary School</i>	1	-	1
SMP/Sederajat <i>General Vocational Junior High School</i>	2	-	2
SMA/Sederajat <i>General/Vocational Senior High School</i>	222	148	370
Diploma I, II/Akta I, II <i>Diploma I, II/Akta I, II</i>	27	34	61
Diploma III/Akta III/Sarjana Muda <i>Diploma III/Akta III/Bachelor</i>	1 004	1 720	2 724
Tingkat Sarjana/Doktor/Ph.D <i>University Graduates</i>	121	116	237
<b>Jumlah <i>Total</i></b>	<b>1 377</b>	<b>2 018</b>	<b>3 395</b>

Sumber/Source: Badan Kepegawaian Daerah Kabupaten Kolaka Utara  
*Regional Personal Agency of Kolaka Utara Regency*

**Tabel 2.3.3** Jumlah Pegawai Negeri Sipil Menurut Tingkat Kepangkatan dan Jenis Kelamin di Kabupaten Kolaka Utara, Desember 2018 dan Desember 2019  
*Number of Civil Servants by Hierarchy and Sex in Kolaka Utara Regency, December 2018 and December 2019*

Pangkat/Golongan/Ruang Hierarchy	2018		Jumlah Total
	Laki-laki Male	Perempuan Female	
(1)	(2)	(3)	(4)
1. I/A (Juru Muda)	-	-	-
2. I/B (Juru Muda Tingkat I)	-	-	-
3. I/C (Juru)	6	1	7
4. I/D (Juru Tingkat I)	-	1	1
<b>Golongan I/Range I</b>	<b>6</b>	<b>2</b>	<b>8</b>
5. II/A (Pengatur Muda)	97	82	179
6. II/B (Pengatur Muda Tingkat I)	73	47	120
7. II/C (Pengatur)	75	190	265
8. II/D (Pengatur Tingkat I)	33	60	93
<b>Golongan II/Range II</b>	<b>278</b>	<b>379</b>	<b>657</b>
9. III/A (Penata Muda)	254	462	716
10. III/B (Penata Muda Tingkat I)	187	354	541
11. III/C (Penata)	173	286	459
12. III/D (Penata Tingkat I)	169	227	396
<b>Golongan III/Range III</b>	<b>783</b>	<b>1329</b>	<b>2112</b>
13. IV/A (Pembina)	144	170	314
14. IV/B (Pembina Tingkat I)	68	42	110
15. IV/C (Pembina Utama Muda)	21	3	24
16. IV/D (Pembina Utama Madya)	-	-	-
17. IV/E (Pembina Utama)	-	-	-
<b>Golongan IV/Range IV</b>	<b>233</b>	<b>215</b>	<b>448</b>
<b>Jumlah Total</b>	<b>1 300</b>	<b>1 925</b>	<b>3 225</b>

Sumber/Source: Badan Kepegawaian Daerah Kabupaten Kolaka Utara  
*Regional Personal Agency of Kolaka Utara Regency*



Lanjutan Tabel/*Continued Table 2.3.3*

Pangkat/Golongan/Ruang <i>Hierarchy</i>	2019		
	Laki-laki <i>Male</i>	Perempuan <i>Female</i>	Jumlah <i>Total</i>
(1)	(5)	(6)	(7)
1. I/A (Juru Muda)	-	-	-
2. I/B (Juru Muda Tingkat I)	-	-	-
3. I/C (Juru)	-	-	-
4. I/D (Juru Tingkat I)	1	-	1
<b>Golongan I/Range I</b>	1	-	1
5. II/A (Pengatur Muda)	36	38	74
6. II/B (Pengatur Muda Tingkat I)	69	30	99
7. II/C (Pengatur)	59	173	232
8. II/D (Pengatur Tingkat I)	43	33	76
<b>Golongan II/Range II</b>	207	274	481
9. III/A (Penata Muda)	295	390	685
10. III/B (Penata Muda Tingkat I)	211	471	682
11. III/C (Penata)	225	326	551
12. III/D (Penata Tingkat I)	147	296	443
<b>Golongan III/Range III</b>	878	1 483	2 361
13. IV/A (Pembina)	180	183	363
14. IV/B (Pembina Tingkat I)	92	76	168
15. IV/C (Pembina Utama Muda)	19	2	21
16. IV/D (Pembina Utama Madya)	-	-	-
17. IV/E (Pembina Utama)	-	-	-
<b>Golongan IV/Range IV</b>	291	261	552
<b>Jumlah Total</b>	<b>1 377</b>	<b>2 018</b>	<b>3 395</b>

Sumber/Source: Badan Kepegawaian Daerah Kabupaten Kolaka Utara/ *Regional Personal Agency of Kolaka Utara Regency*

**Tabel 2.3.4** Jumlah Pegawai Negeri Sipil Lingkup Pemda Menurut Jenis Kelamin di Kabupaten Kolaka Utara, 2014-2019  
**Number of Civil Servant Employee on Local Government by Sex in Kolaka Utara Regency, 2014-2019**

Tahun Year	Jenis Kelamin Sex		Jumlah Total
	Laki-Laki Male	Perempuan Female	
(1)	(2)	(3)	(4)
2014	1 415	1 844	3 259
2015	1 663	2 024	3 687
2016	1 648	2 016	3 664
2017	1 377	1 851	3 228
2018	1 317	1 908	3 225
2019	1 377	2 018	3 395

Sumber/Source: Badan Kepegawaian Daerah Kabupaten Kolaka Utara  
 Regional Personal Agency of Kolaka Utara Regency

**Tabel**  
**Table** 2.3.5

**Jumlah Karyawan dan Pegawai Honorer di PLN dan PDAM Menurut Status Pendidikan dan Jenis Kelamin di Kabupaten Kolaka Utara, 2019**  
*Number of Employee and Non-exempt Employee at PLN and PDAM by Education and Sex in Kolaka Utara Regency, 2019*

Pendidikan <i>Education</i>	Karyawan <i>Employee</i>		Honorer <i>Non-exempt Employee</i>		Jumlah <i>Total</i>
	Laki-Laki <i>Male</i>	Perempuan <i>Female</i>	Laki-Laki <i>Male</i>	Perempuan <i>Female</i>	
(1)	(2)	(3)	(4)	(5)	(6)
S2	1	-	-	-	1
S1	24	10	7	4	45
Diploma	5	2	2	4	13
SMU	47	10	37	7	101
SMP	2	-	-	-	2
SD	-	-	-	-	-
<b>Jumlah <i>Total</i></b>	<b>79</b>	<b>22</b>	<b>46</b>	<b>15</b>	<b>162</b>

Sumber/Source:

Perusahaan Listrik Negara (PLN) dan Perusahaan Daerah Air Minum (PDAM) Kabupaten Kolaka Utara  
*State Electricity Company (PLN) and Water Supply Regional Establishment (PDAM) of Kolaka Utara Regency*

**Tabel 2.3.6** Jumlah Karyawan dan Pegawai Honorer di PLN dan PDAM Menurut Status Perkawinan dan Jenis Kelamin di Kabupaten Kolaka Utara, 2019  
*Number of Employee and Non-exempt Employee at PLN and PDAM by Marital Status and Sex in Kolaka Utara Regency, 2019*

Status Status	Karyawan Employee		Honorer Non-exempt Employee		Jumlah Total
	Laki-Laki Male	Perempuan Female	Laki-Laki Male	Perempuan Female	
(1)	(2)	(3)	(4)	(5)	(6)
Belum Kawin Single	18	9	23	4	54
Kawin Married	60	11	23	9	103
Cerai Divorced	1	2	-	2	5
<b>Jumlah Total</b>	<b>79</b>	<b>22</b>	<b>46</b>	<b>15</b>	<b>162</b>

Sumber/Source:

Perusahaan Listrik Negara (PLN) dan Perusahaan Daerah Air Minum (PDAM) Kabupaten Kolaka Utara  
 State Electricity Company (PLN) and Water Supply Regional Establishment (PDAM) of Kolaka Utara  
 Regency

## 2.4 KEUANGAN PEMERINTAH GOVERNMENT FINANCE

**Tabel 2.4.1** Realisasi Pendapatan Pemerintah Kabupaten Kolaka Utara Menurut Jenis Pendapatan (Ribu Rupiah), 2016–2019  
*Actual Kolaka Utara Regency Government Revenues by Kind of Revenues (Thousand Rupiahs), 2016–2019*

Jenis Pendapatan/Kind of Revenues	2016	2017
(1)	(2)	(3)
<b>1. Pendapatan Asli Daerah (PAD)/Regional Revenue</b>	40 246 173,44	55 454 851,91
1.1 Pajak Daerah/Regional Tax	6 851 416,10	5 388 541,79
1.2 Retribusi Daerah/Regional Retribution	2 978 782,50	2 934 432,56
1.3 Hasil Perusahaan Milik Daerah dan Pengelolaan Kekayaan Daerah yang Dipisahkan/Regional-Owned Company Revenue and Separated Management of Regional Wealth	9 003 149,57	11 287 848,30
1.4 Lain-lain PAD yang Sah/Other Regional Revenue	21 448 825,27	35 844 029,26
<b>2. Dana Perimbangan/Balance Funds</b>	678 684 252,03	583 555 540,94
2.1 Bagi Hasil Pajak/Tax Sharing Revenue	12 976 633,97	8 536 753,84
2.2 Bagi Hasil Bukan Pajak/Sumber Daya Alam/Non-Tax Sharing Revenue/Natural Resources	7 206 503,10	6 981 245,68
2.3 Dana Alokasi Umum/General Allocation Fund	469 964 084,00	467 026 887,00
2.4 Dana Alokasi Khusus/Special Allocation Fund	188 537 030,96	101 010 654,42
<b>3. Lain-lain Pendapatan yang Sah/Other Revenue</b>	98 609 390,39	122 863 559,32
3.1 Pendapatan Hibah/Grant	0,00	0,00
3.2 Dana Darurat/Emergency Fund	0,00	0,00
3.3 Dana Bagi Hasil Pajak dari Provinsi dan Pemerintah Daerah Lainnya/Tax Sharing Revenue from Provincial and Other Regional Governments	13 216 355,41	12 955 136,75
3.4 Dana Penyesuaian dan Otonomi Daerah/Regional Adjustment and Autonomy Fund	83 167 406,00	106 652 097,00
3.5 Bantuan Keuangan dari Provinsi atau Pemerintah Daerah Lainnya/Financial Assistance from Provincial or Other Regional Governments	2 225 628,98	49 158,00
3.6 Lainnya/Others	0,00	3 207 167,57
<b>Jumlah/Total</b>	<b>817 539 815,86</b>	<b>761 873 952,17</b>

Sumber/Source:

Survei Statistik Keuangan Daerah/Financial Statistics of Regency Survey  
BPS Kabupaten Kolaka Utara/BPS, Statistic of Kolaka Utara Regency

Lanjutan Tabel/Continued Table 2.4.1

Jenis Pendapatan/Kind of Revenues	2018	2019
(1)	(4)	(5)
<b>1. Pendapatan Asli Daerah (PAD)/Regional Revenue</b>	46 066 836,97	49 276 616,88
1.1 Pajak Daerah/Regional Tax	6 077 537,65	6 407 907,87
1.2 Retribusi Daerah/Regional Retribution	2 196 099,00	2 899 687,25
1.3 Hasil Perusahaan Milik Daerah dan Pengelolaan Kekayaan Daerah yang Dipisahkan/Regional-Owned Company Revenue and Separated Management of Regional Wealth	11 484 406,33	12 199 575,36
1.4 Lain-lain PAD yang Sah/Other Regional Revenue	26 308 794,00	27 769 446,40
<b>2. Dana Perimbangan/Balance Funds</b>	616 629 609,62	656 776 806,67
2.1 Bagi Hasil Pajak/Tax Sharing Revenue	19 962 600,00	6 366 040,20
2.2 Bagi Hasil Bukan Pajak/Sumber Daya Alam/Non-Tax Sharing Revenue/Natural Resources	7 110,59	19 660 322,11
2.3 Dana Alokasi Umum/General Allocation Fund	475 754 194,00	505 030 640,00
2.4 Dana Alokasi Khusus/Special Allocation Fund	120 905 705,03	125 719 804,36
<b>3. Lain-lain Pendapatan yang Sah/Other Revenue</b>	161 488 858,29	188 560 701,09
3.1 Pendapatan Hibah/Grant	18 914 199,71	38 394 926,43
3.2 Dana Darurat/Emergency Fund	0,00	0,00
3.3 Dana Bagi Hasil Pajak dari Provinsi dan Pemerintah Daerah Lainnya/Tax Sharing Revenue from Provincial and Other Regional Governments	12 125 503,60	14 929 928,88
3.4 Dana Penyesuaian dan Otonomi Daerah/Regional Adjustment and Autonomy Fund	130 445 882,79	135 228 822,00
3.5 Bantuan Keuangan dari Provinsi atau Pemerintah Daerah Lainnya/Financial Assistance from Provincial or Other Regional Governments	0,00	0,00
3.6 Lainnya/Others	3 272,19	7 023,78
<b>Jumlah/Total</b>	<b>824 185 304,89</b>	<b>894 614 124,63</b>

Sumber/Source: Survei Statistik Keuangan Daerah/Financial Statistics of Regency Survey  
BPS Kabupaten Kolaka Utara/BPS, Statistic of Kolaka Utara Regency

**Tabel 2.4.2** Realisasi Belanja Pemerintah Kabupaten Kolaka Utara Menurut Jenis Belanja (Ribu Rupiah), 2016–2019  
**Actual Kolaka Utara Regency/Government Expenditures by Kind of Expenditures (Thousand Rupiahs), 2016–2019**

Jenis Pendapatan Kind of Revenues	2016	2017
(1)	(2)	(3)
<b>1. Belanja Tidak Langsung/Indirect Expenditures</b>	395 929 447,85	435 778 720,75
1.1 Belanja Pegawai/Personnel Expenditures	244 084 388,38	266 848 770,26
1.2 Belanja Bunga/Interest Expenditures	46 360,61	0,00
1.3 Belanja Subsidi/Subsidies Expenditures	0,00	0,00
1.4 Belanja Hibah/Grant Expenditures	30 728 454,54	17 918 535,00
1.5 Belanja Bantuan Sosial/Social Aid Expenditures	244 200,00	0,00
1.6 Belanja Bagi Hasil/Sharing Fund Expenditure	0,00	0,00
1.7 Belanja Bantuan Keuangan/Financial Aids Expenditures	116 886 067,32	150 008 710,49
1.8 Belanja Tidak Terduga/Unpredicted Expenditures	3 939 997,00	1 002 705,00
<b>2. Belanja Langsung/Direct Expenditures</b>	476 747 172,39	309 929 832,84
2.1 Belanja Pegawai/Personnel Expenditures	23 802 836,00	24 496 428,87
2.2 Belanja Barang dan Jasa/Goods and Services Expenditures	171 357 703,30	151 909 660,67
2.3 Belanja Modal/Capital Expenditure	281 586 606,09	133 523 743,30
<b>Jumlah/Total</b>	<b>872 676 620,24</b>	<b>745 708 553,59</b>

Sumber/Source:

Survei Statistik Keuangan Daerah/Financial Statistics of Regency Survey  
 BPS Kabupaten Kolaka Utara/BPS, Statistic of Kolaka Utara Regency

Lanjutan Tabel/Continued Table 2.4.2

Jenis Pendapatan Kind of Revenues	2018	2019
(1)	(4)	(5)
<b>1. Belanja Tidak Langsung/Indirect Expenditures</b>	432 203 407,12	461 277 066,84
1.1 Belanja Pegawai/Personnel Expenditures	261 244 225,96	275 922 977,44
1.2 Belanja Bunga/Interest Expenditures	0,00	0,00
1.3 Belanja Subsidi/Subsidies Expenditures	0,00	0,00
1.4 Belanja Hibah/Grant Expenditures	13 706 762,50	5 334 300,00
1.5 Belanja Bantuan Sosial/Social Aid Expenditures	242 350,00	226 240,00
1.6 Belanja Bagi Hasil/Sharing Fund Expenditure	0,00	0,00
1.7 Belanja Bantuan Keuangan/Financial Aids Expenditures	156 541 720,66	179 612 863,40
1.8 Belanja Tidak Terduga/Unpredicted Expenditures	468 348,00	180 686,00
<b>2. Belanja Langsung/Direct Expenditures</b>	346 834 721,05	451 464 554,31
2.1 Belanja Pegawai/Personnel Expenditures	23 262 920,39	34 860 749,57
2.2 Belanja Barang dan Jasa/Goods and Services Expenditures	204 596 326,42	231 824 611,58
2.3 Belanja Modal/Capital Expenditure	118 975 474,24	184 779 193,16
<b>Jumlah/Total</b>	<b>779 038 128,16</b>	<b>912 741 621,15</b>

Sumber/Source:

Survei Statistik Keuangan Daerah/Financial Statistics of Regency Survey  
BPS Kabupaten Kolaka Utara/BPS, Statistic of Kolaka Utara Regency



Laju Pertumbuhan  
Penduduk Kolaka Utara  
Tahun 2018-2019 sebesar

**0,27**

\*Data registrasi Dukcapil

Rasio Jenis Kelamin  
Kolaka Utara Tahun 2019

**105**

\*Data registrasi Dukcapil

Kepadatan Penduduk  
Kolaka Utara Tahun 2019

**41 jiwa/km<sup>2</sup>**

Data registrasi Dukcapil

Jumlah Penduduk  
Kolaka Utara Tahun 2019

**138.686 JIWA**

\*Data registrasi Dukcapil

Tingkat Partisipasi  
Angkatan Kerja  
Kolaka Utara Tahun 2019

**79,61**

Tingkat Pengangguran  
Kolaka Utara  
Tahun 2019

**1,38**





**PENJELASAN TEKNIS****TECHNICAL NOTES**

1. Sumber utama data kependudukan adalah Sensus Penduduk yang dilaksanakan setiap sepuluh tahun sekali. Sensus Penduduk telah dilaksanakan sebanyak enam kali sejak Indonesia merdeka yaitu tahun 1961, 1971, 1980, 1990, 2000 dan 2010. Di dalam sensus penduduk, pencacahan dilakukan terhadap seluruh penduduk yang berdomisili di wilayah teritorial Indonesia termasuk warga negara asing kecuali anggota korps diplomatik negara sahabat beserta keluarganya. Metode pengumpulan data dalam sensus dilakukan dengan wawancara antara petugas sensus dengan responden. Pencacahan penduduk menggunakan konsep *usual residence* yaitu konsep dimana penduduk biasa bertempat tinggal. Bagi penduduk yang bertempat tinggal tetap dicacah di mana mereka biasa tinggal, sedangkan untuk penduduk yang tidak bertempat tinggal tetap dicacah di tempat di mana mereka ditemukan petugas sensus pada malam 'Hari Sensus'. Termasuk penduduk yang tidak bertempat tinggal tetap adalah tuna wisma, awak kapal berbendera Indonesia, penghuni perahu/rumah apung, masyarakat terpencil/terasing dan pengungsi. Bagi mereka

1. *The main source of demographic data is Population Census, which is conducted every ten years. Population Census has been conducted six times since Indonesia's independence: 1961, 1971, 1980, 1990, 2000 and 2010 (on May). In this publication, the result of the 2010 Population Census is preliminary figures. Based on the SP 2010's agenda, the final report of the 2010 Population census will be launched in mid-2011. The population census enumerates all residents domicile in the entire territory of Republic of Indonesia including foreign citizenship except The Diplomatic Corps members and their families. The method of data collection in a population census carried out by interviews with respondents. Enumeration of the population uses the concept of "usual residence", which is the concept of "places where people usually live". De jure was applied to the permanent residents, while de facto was applied to non-permanent residents. The permanent residents were enumerated in place where they normally live, the non permanent residents were enumerated where they were found by the enumerators, on the night of "Census Day". The non permanent residents include homeless people, ship crew, boat people, remote*

yang mempunyai tempat tinggal tetap, tetapi sedang bertugas ke luar wilayah lebih dari enam bulan, tidak dicacah di tempat tinggalnya.

2. Penduduk Kabupaten Kolaka Utara adalah semua orang yang berdomisili di wilayah Kabupaten Kolaka Utara selama 6 bulan atau lebih dan atau mereka yang berdomisili kurang dari 6 bulan tetapi bertujuan menetap.
  3. Laju pertumbuhan penduduk adalah angka yang menunjukkan persentase pertambahan penduduk dalam jangka waktu tertentu.
  4. Kepadatan penduduk adalah rasio banyaknya penduduk per kilometer persegi
  5. Rata-rata pertumbuhan penduduk adalah angka yang menunjukkan tingkat pertambahan penduduk per tahun dalam jangka waktu tertentu.
  6. Rasio Jenis Kelamin adalah perbandingan antara Jumlah penduduk laki-laki dengan Jumlah penduduk perempuan pada suatu daerah dan waktu tertentu. Biasanya dinyatakan dengan Jumlah penduduk laki-laki untuk 100 penduduk perempuan.
  7. Distribusi penduduk adalah pola persebaran penduduk di suatu wilayah, baik berdasarkan *area community and internally displaced persons. For those who had permanent residence but had been away from their former home for six months or more were not enumerated in their permanent places.*
2. *The population of Kolaka Utara Regency are all residents of the entire territory of Kolaka Utara Regency who have stayed for six months or longer, and those who intended to stay more than six months even though their length of stay is less than six months.*
  3. *The growth rate of population is the number that show percentage of population growth within a specified period.*
  4. *Population density is ratio of population per square kilometer*
  5. *The average growth rate population is the annual population growth rate over a certain period.*
  6. *Sex Ratio is the ratio of males population to females population in a given area and time, usually expressed as the number of males for every 100 females.*
  7. *Population distribution is the pattern of population distribution in an area either by government*

- batas-batas geografis maupun berdasarkan batas-batas administrasi pemerintahan.
8. Komposisi penduduk adalah pola persebaran penduduk menurut karakteristiknya, contoh: penduduk menurut jenis kelamin.
  9. Rumah Tangga adalah seseorang atau sekelompok orang yang mendiami sebagian atau seluruh bangunan fisik/sensus, dan biasanya tinggalbersama serta pengelolaan makan dari satu dapur. Yang dimaksud makan dari satu dapur adalah jika pengurusan kebutuhan sehari-harinya dikelola bersama-sama menjadi satu.
  10. Anggota Rumah Tangga adalah semua orang yang biasanya bertempat tinggal di suatu rumah tangga, baik yang berada di rumah pada waktu pencacahan maupun yang sementara tidak ada.
  11. Rata-rata Anggota Rumah Tangga adalah angka yang menunjukkan ratarata jumlah anggota rumah tangga per rumah tangga.
  12. Sumber utama data ketenagakerjaan adalah Survei Angkatan Kerja Nasional (Sakernas). Survei ini khusus dirancang untuk mengumpulkan informasi/data ketenagakerjaan. Pada beberapa survei sebelumnya, pengumpulan data ketenagakerjaan dipadukan dalam kegiatan lainnya, seperti *administrative boundaries or geographic boundaries.*
  8. *Population compotition is the pattern of population distribution by its characteristic, example: population by age group, population by sex*
  9. *Household is an individual or group of people living in a physical/census building unit or part of it and usually commit on a common provision for food and other essentials of living. Common provision for food meansone organising daily needs for all of household members.*
  10. *Household member are those who usually lives in a household regardless of their location at the time of enumeration.*
  11. *Average household size is the average number of household members per household.*
  12. *The main source of employment data is National Labour Force Survey (Sakernas). This survey is specifically designed to collect information on labour force statistics. Previously, the collection of such data was integrated with other surveys, such as National Socio-Economic Survey (Susenas), Population Census (SP), and Inter-*

Survei Sosial Ekonomi Nasional (Susenas), Sensus Penduduk (SP), dan Survei Penduduk Antar Sensus (SUPAS).

13. Sakernas pertama kali diselenggarakan pada tahun 1976, kemudian dilanjutkan pada tahun 1977 dan 1978. Pada tahun 1986-1993, Sakernas diselenggarakan secara triwulanan di seluruh provinsi di Indonesia, baru sejak tahun 1994-2001, Sakernas dilaksanakan secara tahunan yaitu setiap bulan Agustus. Pada tahun 2002-2004, di samping Sakernas Tahunan dilakukan pula Sakernas Triwulanan. Pada tahun 2005-2010, pengumpulan data Sakernas dilaksanakan secara semesteran pada bulan Februari (Semester I) dan Agustus (Semester II).
14. Mulai tahun 2011 Sakernas dilakukan kembali secara triwulanan, yaitu bulan Februari (Triwulan I), Mei (Triwulan II), Agustus (Triwulan III), dan November (Triwulan IV). Sakernas Triwulanan ini dimaksudkan untuk memantau indikator ketenagakerjaan secara dini di Indonesia, yang mengacu pada KILM (The Key Indicators of the Labour Market) yang direkomendasikan oleh ILO (The International Labour Organization). Hasil Sakernas Triwulan I, II, dan IV disajikan sampai tingkat provinsi (jumlah sampel 50.000 rumah tangga).

*censal Population Survey (SUPAS).*

13. *The first Sakernas was conducted in 1976, then conducted annually during the period 1977-1978. During 1986-1993, Sakernas was conducted quarterly in all provinces in Indonesia, only since 1994 until 2001 Sakernas was conducted yearly, every August of the year. During the period 2002-2004, besides a yearly Sakernas, BPS also conducted a quarterly Sakernas. During the period 2005-2010, Sakernas has been conducted in semester period, i.e. February (Semester I) and August (Semester II).*
14. *Back on a quarterly basis which is: February (First Quarter), May (Second Quarter), August (Third Quarter), and November (Fourth Quarter). A Quarterly Sakernas is aimed to monitor the prompt indicators of Indonesian labour market which referred to the Key Indicators of the Labour Market (KILM) recommended by ILO (the International Labour Organization). The results of Sakernas for first quarter, second quarter, and fourth quarter was presented at the province level (sample size 50,000 households). The results of Sakernas for the third quarter was published up to*

Sementara Sakernas Triwulan III, disajikan sampai tingkat kabupaten/kota, karena jumlah sampel cukup besar sekitar 200.000 rumah tangga, dimana jumlah tersebut terdiri dari 50.000 rumah tangga merupakan sampel Sakernas Triwulan dan 150.000 rumah tangga sampel Sakernas tambahan.

*regency/ municipality level, as the sample size was quite big around 200,000 households, that consist of 50,000 households from quarterly sample and 150,000 households were addition sample package.*

15. Penduduk usia kerja adalah penduduk yang berumur 15 tahun ke atas.
  16. Angkatan kerja adalah penduduk usia kerja (15 tahun dan lebih) yang bekerja, atau punya pekerjaan namun sementara tidak bekerja dan pengangguran.
  17. Bekerja adalah melakukan pekerjaan dengan maksud memperoleh atau membantu memperoleh pendapatan atau keuntungan dan lamanya bekerja paling sedikit 1 jam secara terus menerus dalam seminggu yang lalu (termasuk pekerja keluarga tanpa upah yang membantu dalam suatu usaha/kegiatan ekonomi).
  18. Jumlah Jam Kerja Seluruhnya adalah jumlah jam kerja yang digunakan untuk bekerja (tidak termasuk jam kerja istirahat resmi dan jam kerja yang digunakan untuk hal-hal di luar pekerjaan).
  19. Lapangan usaha adalah bidang kegiatan dari pekerjaan/ usaha/ perusahaan/ kantor tempat seseorang bekerja. Klasifikasi lapangan usaha mengikuti
15. *Working age population is persons of 15 years and over.*
  16. *Labor force are persons of 15 years old and over who, in the previous week, were working, temporarily absent from work but having jobs, and unemployment.*
  17. *Working is economic activity conducted by a person and intended to earn income by doing work or helping to do work at least one hour continuously during the reference week (including unpaid family worker/s for any economic activity).*
  18. *Total Working Hours is the total hours spent by an employee to perform all jobs (excluding the time used for other activities which are not classified as work).*
  19. *Industry is field of a person's activity or establishment. The classification of industries follows the Indonesia Standard Industrial Classification (KBLI) in one digit.*

- Klasifikasi Baku Lapangan Usaha Indonesia (KBLI) dalam 1 digit.
20. Status Pekerjaan adalah kedudukan seseorang dalam unit usaha/kegiatan dalam melakukan pekerjaan.
  21. Berusaha dibantu buruh tidak tetap/buruh tidak dibayar adalah bekerja atau berusaha atas risiko sendiri, dan menggunakan buruh/pekerja tak dibayar dan atau buruh/pekerja tidak tetap.
  22. Berusaha dibantu buruh tetap/buruh dibayar adalah berusaha atas risiko sendiri dan mempekerjakan paling sedikit satu orang buruh/pekerja tetap yang dibayar.
  23. Buruh/karyawan/pegawai adalah seseorang yang bekerja pada orang lain atau instansi/kantor/ perusahaan secara tetap dengan menerima upah/gaji baik berupa uang maupun barang. Buruh yang tidak mempunyai majikan tetap, tidak digolongkan sebagai buruh/karyawan, tetapi sebagai pekerja bebas. Seseorang dianggap memiliki majikan tetap jika memiliki 1 (satu) majikan (orang/rumah tangga) yang sama dalam sebulan terakhir, khusus pada sektor bangunan batasannya tiga bulan. Apabila majikannya instansi/lembaga, boleh lebih dari satu.
  24. Pekerja bebas adalah seseorang yang bekerja pada orang lain/majikan/institusi yang tidak tetap (lebih dari 1 majikan
20. *Employment Status is the status of a person at his place of work or establishment where he was employed.*
  21. *Employer assisted by temporary workers/unpaid worker is a person who works at his own risk and assisted by temporary worker/unpaid worker.*
  22. *Employer assisted by permanent workers/paid workers is a person who does his business at her/his own risk at least one assisted by paid permanent worker.*
  23. *Employee is a person who work permanently for other people or institution/office/ company and gains some money/cash or goods as wage/salary. Labor who have no permanent employer is not categorized as a laborer/ worker/ employee but casual worker. A laborers in general is considered to have a permanent employer if he has the same employer during the past month, particularly for building construction sector is 3 months. If the employer is an institution, more than 1 (one) employer is allowed.*
  24. *Casual employee is a person who does not work permanently for other people/employer/ institution (more than 1 employer during the*



dalam sebulan terakhir) di usaha pertanian baik berupa usaha rumah tangga maupun bukan usaha rumah tangga, ataupun di nonpertanian atas dasar balas jasa dengan menerima upah atau imbalan baik berupa uang maupun barang, dan baik dengan sistem pembayaran harian maupun borongan.

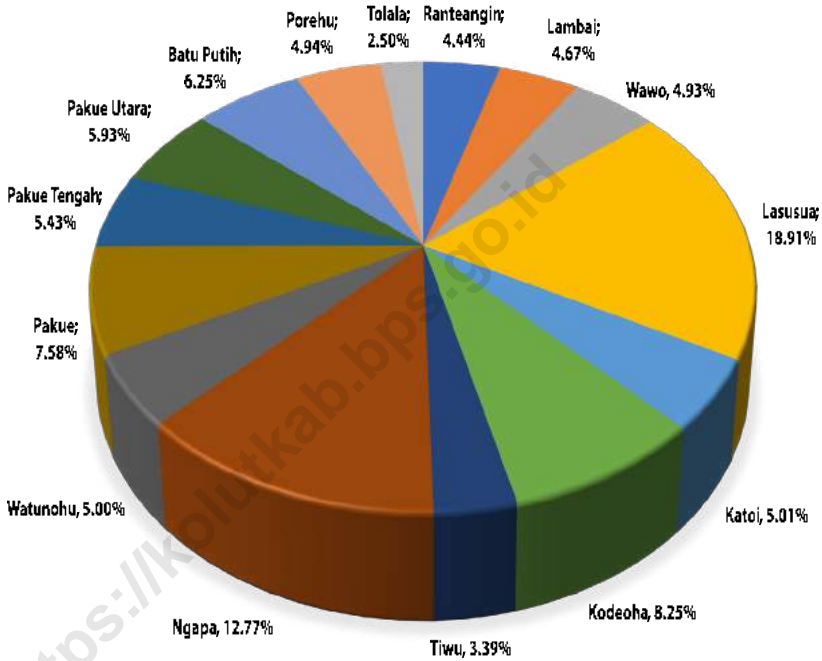
25. Pekerja Tak Dibayar adalah seseorang yang bekerja membantu usaha untuk memperoleh penghasilan/keuntungan yang dilakukan oleh salah seorang anggota rumah tangga atau bukan anggota rumah tangga tanpa mendapat upah/gaji.

*last 1 month) in agricultural sector, either home industry or not home industry, or in non-agricultural sector based on remuneration paid with money or goods, and based on daily or contact payment system.*

25. *Unpaid Worker is a person who intended to work without pay in an establishment run by other members of the family, relative or neighbour.*

**Gambar** 3.1  
**Figures**

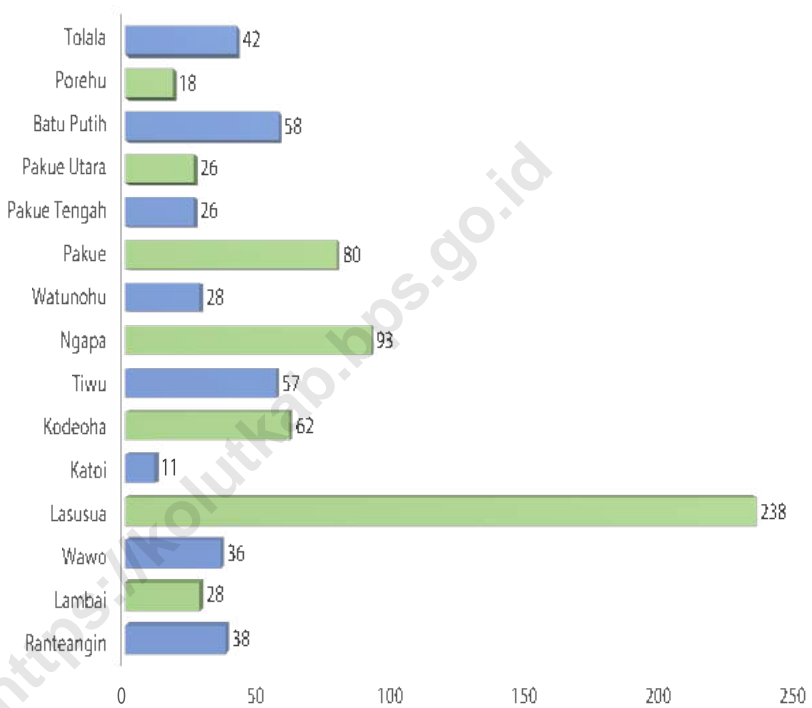
**Persentase Penduduk Menurut Kecamatan di Kabupaten Kolaka Utara, 2019**  
*Percentage of Population by Subdistrict in Kolaka Utara Regency, 2019*



Sumber/Source: Dinas Kependudukan dan Pencatatan Sipil Kabupaten Kolaka Utara  
Population and Civil Registration Agency Kolaka Utara Regency

**Gambar** 3.2  
**Figures**

**Kepadatan Penduduk Menurut Kecamatan di Kabupaten Kolaka Utara, 2019**  
*Population Density by Subdistrict in Kolaka Utara Regency, 2019*



Sumber/Source: Dinas Kependudukan dan Pencatatan Sipil Kabupaten Kolaka Utara  
*Population and Civil Registration Agency Kolaka Utara Regency*

### 3.1 PENDUDUK POPULATION

**Tabel 3.1.1 Penduduk, Laju Pertumbuhan Penduduk per Tahun, Distribusi Persentase Penduduk, Kepadatan Penduduk, Rasio Jenis Kelamin Penduduk Menurut Kecamatan di Kabupaten Kolaka Utara, 2019**  
*Population, Annual Population Growth Rate, Percentage Distribution of Population, Population Density, and Population Sex Ratio by Subdistrict in Kolaka Utara Regency, 2019*

Kecamatan Subdistrict	Penduduk (Ribuk) Population (Thousand)	Laju Pertumbuhan Penduduk per Tahun 2018–2019 Annual Population Growth Rate (%) 2018–2019
(1)	(2)	(3)
Ranteangin	6,160	1,85
Lambai	6,479	0,40
Wawo	6,836	1,35
Lasusua	26,231	-0,06
Katoi	6,947	0,43
Kodeoha	11,441	0,53
Tiwu	4,705	0,58
Ngapa	17,704	-0,12
Watunohu	6,937	1,81
Pakue	10,513	-0,06
Pakue Tengah	7,533	-0,44
Pakue Utara	8,218	0,95
Batu Putih	8,663	0,78
Porehu	6,848	-2,49
Tolala	3,471	0,35
<b>Kolaka Utara</b>		
Hasil Registrasi/Registration Result	<b>138,686</b>	<b>0,27</b>
Hasil Proyeksi <sup>1</sup> /Projection Result	<b>150,831</b>	<b>2,01</b>

Catatan/Note: <sup>1</sup> Data dari Hasil Proyeksi Penduduk Indonesia 2015–2045 (Pertengahan tahun/Juni)  
*Data from the result of Indonesia Population Projection 2015–2045 (mid year/June)*

Sumber/Source: Dinas Kependudukan dan Pencatatan Sipil Kabupaten Kolaka Utara  
*Population and Civil Registration Agency Kolaka Utara Regency*

Lanjutan Tabel/*Continued Table 3.1.1*

Kecamatan <i>Subdistrict</i>	Persentase Penduduk <i>Percentage of Total Population</i>	Kepadatan Penduduk per km <sup>2</sup> <i>Population Density per sq.km</i>
(1)	(4)	(5)
Ranteingin	4,44	38
Lambai	4,67	28
Wawo	4,93	36
Lasusua	18,91	238
Katoi	5,01	11
Kodeoha	8,25	62
Tiwu	3,39	57
Ngapa	12,77	93
Watunohu	5,00	28
Pakue	7,58	80
Pakue Tengah	5,43	26
Pakue Utara	5,93	26
Batu Putih	6,25	58
Porehu	4,94	18
Tolala	2,50	42
<b>Kolaka Utara</b>		
Hasil Registrasi/ <i>Registration Result</i>	<b>100</b>	<b>41</b>
Hasil Proyeksi <sup>1</sup> / <i>Projection Result</i>	<b>100</b>	<b>45</b>

Catatan/*Note*: <sup>1</sup>Data dari Hasil Proyeksi Penduduk Indonesia 2015–2045 (Pertengahan tahun/Juni)  
*Data from the result of Indonesia Population Projection 2015–2045 (mid year/June)*

Sumber/*Source*: Dinas Kependudukan dan Pencatatan Sipil Kabupaten Kolaka Utara  
*Population and Civil Registration Agency Kolaka Utara Regency*

Lanjutan Tabel/*Continued Table 3.1.1*

Kecamatan Subdistrict	Rasio Jenis Kelamin Population Sex Ratio
(1)	(6)
Ranteangin	106
Lambai	106
Wawo	101
Lasusua	103
Katoi	105
Kodeoha	103
Tiwu	106
Ngapa	108
Watunohu	105
Pakue	105
Pakue Tengah	103
Pakue Utara	106
Batu Putih	104
Porehu	108
Tolala	106
<b>Kolaka Utara</b>	
Hasil Registrasi/ <i>Registration Result</i>	<b>105</b>
Hasil Proyeksi <sup>1</sup> / <i>Projection Result</i>	<b>106,52</b>

Catatan/*Note*: <sup>1</sup>Data dari Hasil Proyeksi Penduduk Indonesia 2015–2045 (Pertengahan tahun/Juni)

*Data from the result of Indonesia Population Projection 2015–2045 (mid year/June)*

Sumber/*Source*: Dinas Kependudukan dan Pencatatan Sipil Kabupaten Kolaka Utara

*Population and Civil Registration Agency Kolaka Utara Regency*

**Tabel 3.1.2** Jumlah Penduduk Menurut Jenis Kelamin dan Rasio Jenis Kelamin Penduduk di Kabupaten Kolaka Utara, 2015-2019  
*Population by Sex and Sex Ratio in Kolaka Utara Regency, 2015-2019*

Tahun Years	Jenis Kelamin Sex		Jumlah Total	Rasio Jenis Kelamin Sex Ratio
	Laki-Laki Male	Perempuan Female		
(1)	(2)	(3)	(4)	(5)
2015	72 476	68 230	140 706	106
2016	73 482	69 132	142 614	106
2017	74 677	70 004	144 681	107
2018	76 299	71 564	147 863	107
2019	77 796	73 035	150 831	107

Catatan/Note: <sup>1</sup>Data dari Hasil Proyeksi Penduduk Indonesia 2015–2045 (Pertengahan tahun/Juni)  
*Data from the result of Indonesia Population Projection 2015–2045 (mid year/June)*

Sumber/Source: BPS Kabupaten Kolaka Utara/BPS, *Statistic of Kolaka Utara Regency*

### 3.2 KETENAGAKERJAAN EMPLOYMENT

**Tabel 3.2.1** Jumlah Penduduk Berumur 15 Tahun Keatas Menurut Jenis Kegiatan Selama Seminggu yang Lalu dan Jenis Kelamin di Kabupaten Kolaka Utara, 2019  
*Population of 15 Years and Over by Type of Activity During Last Week and Sex in Kolaka Utara Regency, 2019*

Kegiatan Utama <i>Main Activity</i>	Jenis Kelamin/Sex		Jumlah <i>Total</i>
	Laki-Laki <i>Male</i>	Perempuan <i>Female</i>	
(1)	(2)	(3)	(4)
<b>Angkatan Kerja</b> <i>Economically Active</i>	<b>49 052</b>	<b>33 504</b>	<b>82 556</b>
Bekerja <i>Working</i>	48 814	32 599	81 413
Pengangguran Terbuka <i>Unemployment</i>	238	905	1 143
<b>Bukan Angkatan Kerja</b> <i>Economically Inactive</i>	<b>4 456</b>	<b>16 685</b>	<b>21 141</b>
Sekolah <i>Attending School</i>	2 337	2 543	4 880
Mengurus Rumah Tangga <i>Housekeeping</i>	785	13 075	13 860
Lainnya <i>Others</i>	1 334	1 067	2 401
<b>Jumlah/Total</b>	<b>53 508</b>	<b>50 189</b>	<b>103 697</b>

Sumber/Source:

Survei Angkatan Kerja Nasional/National Labour Force Survey  
BPS Kabupaten Kolaka Utara/BPS, Statistic of Kolaka Utara Regency



**Tabel** 3.2.2  
**Table**

**Penduduk Berumur 15 Tahun ke Atas Menurut Pendidikan Tertinggi yang Ditamatkan dan Jenis Kegiatan Selama Seminggu yang Lalu di Kabupaten Kolaka Utara, 2019**  
*Population 15 Years of Age and Over by Educational Attainment and Type of Activity During the Previous Week in Kolaka Utara Regency, 2019*

Pendidikan Tertinggi yang Ditamatkan <sup>1</sup> <i>Educational Attainment<sup>1</sup></i>	Angkatan Kerja/ <i>Economically Active</i>			Persentase Bekerja terhadap Angkatan Kerja <i>Percentage of Working to Economically Active</i>
	Bekerja <i>Working</i>	Pengangguran <sup>2</sup> <i>Unemployment<sup>2</sup></i>	Jumlah Angkatan Kerja <i>Total of Economically Active</i>	
(1)	(2)	(3)	(4)	(5)
0	38 169	414	38 583	98,93%
1	12 444	0	12 444	100,00%
2	22 877	449	23 326	98,08%
3	7 923	280	8 203	96,59%
<b>Jumlah/Total</b>	<b>81 413</b>	<b>1 143</b>	<b>82 556</b>	<b>98,62%</b>

Catatan/Note: <sup>1</sup> 0. ≤ Sekolah Dasar (SD)/≤ *Primary School*  
 1. Sekolah Menengah Pertama/*Junior High School*  
 2. Sekolah Menengah Atas/*Senior High School*  
 3. Perguruan Tinggi/*Collage*  
<sup>2</sup> 1. Mencari pekerjaan/*Looking for work*  
 2. Mempersiapkan usaha/*Establishing a new business/firm*  
 3. Merasa tidak mungkin mendapat pekerjaan/*Hopeless of job*  
 4. Sudah punya pekerjaan tetapi belum mulai bekerja/*Have a job in future start*

Sumber/Source: BPS, Survei Angkatan Kerja Nasional (Sakernas) Agustus/BPS-Statistics Indonesia, August National Labor Force Survey

Lanjutan Tabel/Continued Table 3.2.2

Pendidikan Tertinggi yang Ditamatkan <sup>1</sup> <i>Educational Attainment<sup>1</sup></i>	Bukan Angkatan Kerja <i>Not Economically Active</i>	Jumlah <i>Total</i>	Persentase Angkatan Kerja terhadap Penduduk Usia Kerja <i>Percentage of Economically Active to Working Age Population</i>
(1)	(6)	(7)	(8)
0	10 563	49 146	78,51%
1	5 830	18 274	68,10%
2	3 769	27 095	86,09%
3	979	9 182	89,34%
<b>Jumlah/Total</b>	<b>21 141</b>	<b>103 697</b>	<b>79,61%</b>

- Catatan/Note:
- <sup>1</sup> 0. ≤ Sekolah Dasar (SD)/≤ *Primary School*
  1. Sekolah Menengah Pertama/*Junior High School*
  2. Sekolah Menengah Atas/*Senior High School*
  3. Perguruan Tinggi/*Collage*
  - <sup>2</sup> 1. Mencari pekerjaan/*Looking for work*
  2. Mempersiapkan usaha/*Establishing a new business/firm*
  3. Merasa tidak mungkin mendapat pekerjaan/*Hopeless of job*
  4. Sudah punya pekerjaan tetapi belum mulai bekerja/*Have a job in future start*

Sumber/Source: BPS, Survei Angkatan Kerja Nasional (Sakernas) Agustus/BPS-Statistics Indonesia, August National Labor Force Survey

**Tabel**  
**Table** 3.2.3

**Penduduk Berumur 15 Tahun Ke Atas yang Bekerja Selama Seminggu yang Lalu Menurut Status Pekerjaan Utama dan Jenis Kelamin di Kabupaten Kolaka Utara, 2019**  
*Population 15 Years of Age and Over who Worked During The Previous Week by Main Employment Status and Sex in Kolaka Utara Regency, 2019*

<b>Status Pekerjaan Utama</b> <i>Main Employment Status</i>	<b>Laki-Laki</b> <i>Male</i>	<b>Perempuan</b> <i>Female</i>	<b>Jumlah</b> <i>Total</i>
(1)	(2)	(3)	(4)
Berusaha sendiri <i>Own account worker</i>	6 739	2 922	9 661
Berusaha dibantu buruh tidak tetap/buruh tidak dibayar <i>Employer assisted by temporary worker/unpaid worker</i>	18 711	3 714	22 425
Berusaha dibantu buruh tetap/buruh dibayar <i>Employer assisted by permanent worker/paid worker</i>	2 320	335	2 655
Buruh/Karyawan/Pegawai <i>Employee</i>	9 642	5 907	15 549
Pekerja bebas <i>Casual worker</i>	2 205	703	2 908
Pekerja keluarga/tak dibayar <i>Family worker/unpaid worker</i>	9 197	19 018	28 215
<b>Jumlah/Total</b>	<b>48 814</b>	<b>32 599</b>	<b>81 413</b>

Sumber/Source: BPS, Survei Angkatan Kerja Nasional (Sakernas) Agustus/BPS-Statistics Indonesia, August National Labor Force Survey

**Tabel 3.2.4** Jumlah Pencari Kerja Terdaftar Menurut Kecamatan dan Jenis Kelamin di Kabupaten Kolaka Utara, 2018-2019  
**Number of Job Seeker Registered by Subdistrict and Sex in Kolaka Utara Regency, 2018-2019**

Kecamatan Subdistrict	2018		2019	
	Laki-Laki Male	Perempuan Female	Laki-Laki Male	Perempuan Female
(1)	(2)	(3)	(4)	(5)
Ranteangin	18	2	56	5
Lambai	22	4	15	4
Wawo	13	2	46	9
Lasusua	46	4	94	36
Katoi	15	-	46	10
Kodeoha	26	-	49	21
Tiwu	14	3	30	4
Ngapa	33	-	85	29
Watunohu	20	3	56	14
Pakue	47	2	91	24
Pakue Utara	23	8	48	10
Pakue Tengah	26	2	82	21
Batu Putih	25	2	56	13
Porehu	18	2	48	25
Tolala	2	1	6	2
<b>Kolaka Utara</b>	<b>348</b>	<b>35</b>	<b>808</b>	<b>227</b>

Sumber/Source:

Dinas Tenaga Kerja dan Transmigrasi Kabupaten Kolaka Utara  
 Labor and Trasmigration Office of Kolaka Utara Regency

**Tabel 3.2.5** Jumlah Penempatan/Pemenuhan Tenaga Kerja Menurut Kecamatan dan Jenis Kelamin di Kabupaten Kolaka Utara, 2018-2019  
*Number of Job Placement by Subdistrict and Sex in Kolaka Utara Regency, 2018-2019*

Kecamatan Subdistrict	2018		2019	
	Laki-Laki Male	Perempuan Female	Laki-Laki Male	Perempuan Female
(1)	(2)	(3)	(4)	(5)
Ranteangin	10	-	-	-
Lambai	16	1	-	-
Wawo	9	-	3	-
Lasusua	36	3	5	-
Katoi	4	1	-	-
Kodeoha	2	1	-	-
Tiwu	11	-	-	-
Ngapa	6	-	-	-
Watunohu	8	3	10	-
Pakue	35	1	2	-
Pakue Utara	5	-	-	-
Pakue Tengah	17	1	3	-
Batu Putih	22	1	-	-
Porehu	7	1	-	-
Tolala	-	-	-	-
<b>Kolaka Utara</b>	<b>188</b>	<b>13</b>	<b>23</b>	<b>-</b>

Sumber/Source:

Dinas Tenaga Kerja dan Transmigrasi Kabupaten Kolaka Utara  
*Labor and Trasmigration Office of Kolaka Utara Regency*

<https://kolutkab.bps.go.id>

# SOSIAL DAN KESEJAHTERAAN RAKYAT

## SOCIAL AND WELFARE

04

### PENDIDIKAN EDUCATION

TK/RA

Kindergarten

134 SEKOLAH  
SCHOOLS

359 GURU  
TEACHERS

4.959 MURID  
STUDENTS

SD/MI

Elementary School

124 SEKOLAH  
SCHOOLS

1.284 GURU  
TEACHERS

16.272 MURID  
STUDENTS

SMP/MTS

Junior High School

51 SEKOLAH  
SCHOOLS

650 GURU  
TEACHERS

7.125 MURID  
STUDENTS

SMA/SMK/MA

Senior High School

23 SEKOLAH  
SCHOOLS

454 GURU  
TEACHERS

6.184 MURID  
STUDENTS

### KESEHATAN HEALTH

JUMLAH RUMAH SAKIT  
Number of Hospitals

1



44 JUMLAH DOKTER  
Number of Doctors

JUMLAH PUSKESMAS & PUSTU  
Number of Public Health Centre

37

495 JUMLAH PERAWAT  
Number of Nurses

JUMLAH POSYANDU  
Number of Maternal & Child Health Centre

140



238 JUMLAH BIDAN  
Number of Midwives

JUMLAH POLINDES  
Number of Village Maternity Centre

131

78 JUMLAH FARMASI  
Number of Pharmaceuticals



BADAN PUSAT STATISTIK  
KABUPATEN KOLAKA UTARA

BPS - Statistics of Kolaka Utara Regency





**PENJELASAN TEKNIS**

1. Tidak/belum pernah sekolah adalah tidak/belum pernah terdaftar dan aktif mengikuti pendidikan di suatu jenjang pendidikan, termasuk mereka yang tamat/belum tamat Taman Kanak-kanak yang tidak melanjutkan ke Sekolah Dasar.
2. Masih bersekolah adalah mereka yang terdaftar dan aktif mengikuti pendidikan formal dan nonformal (Paket A, B, atau C), baik pendidikan dasar, menengah maupun pendidikan tinggi. Bagi mahasiswa yang sedang cuti dianggap masih bersekolah.
3. Tidak bersekolah lagi adalah mereka yang pernah terdaftar dan aktif mengikuti pendidikan di suatu jenjang pendidikan formal dan nonformal (Paket A, B, atau C), tetapi pada saat pencacahan tidak lagi terdaftar dan tidak aktif mengikuti pendidikan.
4. Tamat sekolah adalah menyelesaikan pelajaran yang ditandai dengan lulus ujian akhir pada kelas atau tingkat terakhir suatu jenjang pendidikan di sekolah negeri maupun swasta dengan mendapatkan tanda tamat belajar/ijazah. Seseorang yang belum mengikuti pelajaran pada kelas tertinggi tetapi telah mengikuti ujian akhir dan lulus dianggap tamat sekolah.
5. Dapat membaca dan menulis artinya dapat membaca dan

**TECHNICAL NOTES**

1. *Not/never attending school is someone who has never attended or never been registered in a formal education, such as primary, secondary, and tertiary education. Those who just completed kindergarten are considered as never attended school.*
2. *Attending school is someone who is currently attending primary, secondary, or tertiary education, including package A, package B, or package C. College student who postpones his/her study is considered as attending school.*
3. *Not attending school anymore is someone who had enrolled and participated in formal and non-formal education in the past including package A, package B, or package C, but currently does not attend school.*
4. *Completed particular level of education is someone who has completed particular level of education in private or public school and accepting graduation certificate. Someone who has never attended the highest grade but passed the final exam is considered as completed particular level of education.*
5. *Able to read and write is the ability to read and write at least a simple*

menulis kata-kata/kalimat sederhana dengan suatu aksara tertentu.

6. Jalur pendidikan di Indonesia terdiri atas 1) pendidikan formal, 2) pendidikan nonformal, dan 3) pendidikan informal yang ketiganya dapat saling melengkapi dan memperkaya (Undang-Undang No. 20 Tahun 2013 tentang Sistem Pendidikan Nasional).
7. Jenjang pendidikan formal terdiri atas pendidikan dasar, pendidikan menengah, dan pendidikan tinggi. Jenis pendidikan yang diajarkan mencakup pendidikan umum, kejuruan, akademik, profesi, vokasi, keagamaan, dan khusus.
  - Pendidikan dasar berbentuk Sekolah Dasar (SD) dan Madrasah Ibtidaiyah (MI) atau bentuk lain yang sederajat serta Sekolah Menengah Pertama (SMP) dan Madrasah Tsanawiyah (MTs), atau bentuk lain yang sederajat.
  - Pendidikan menengah berbentuk Sekolah Menengah Atas (SMA), Madrasah Aliyah (MA), Sekolah Menengah Kejuruan (SMK), dan Madrasah Aliyah Kejuruan (MAK), atau bentuk lain yang sederajat.
  - Pendidikan tinggi merupakan jenjang pendidikan setelah pendidikan menengah yang mencakup program pendidikan diploma, sarjana, magister, spesialis, dan doktor yang diselenggarakan oleh perguruan

*sentence in any letter of alphabets.*

6. *The Education system in Indonesia consists of 1) a formal education, 2) non-formal education, and 3) informal education that all three can be complementary and enriching (Law No. 20 Year 2013 about The National Education System).*
7. *The formal education level consists of primary education, secondary education, and high education. The kind of education that taught consists of general education, vocational, academic, professional, religious, and specific education.*
  - *The primary education consists of Elementary School and Islamic Elementary School or other equivalent forms and Junior High School and MTs, or other equivalent forms.*
  - *The secondary education consists of the senior high school, MA, Vocational School, and Vocational Madrasah Aliyah, or other equivalent forms.*
  - *The high education consists of the education level after the secondary education that consists of diplomas, bachelor, master, specialist, and doctoral degrees that are held by the college.*

- tinggi. Perguruan tinggi dapat berbentuk akademi, politeknik, sekolah tinggi, institut, atau universitas
- The colleges can be academy, polytechnic, high school, institute, or university.*
8. Angka Partisipasi Sekolah (APS): proporsi anak sekolah pada usia jenjang pendidikan tertentu dalam kelompok usia yang sesuai dengan jenjang pendidikan tersebut.
 

*8. School Participation Rate (SPR) is the proportion of children of school age level of education in the age group that corresponds to the education level.*
  9. Angka Partisipasi Murni (APM) : Proporsi anak sekolah pada satu kelompok usia tertentu yang bersekolah pada jenjang yang sesuai dengan kelompok usianya.
 

*9. Net Enrollment Ratio (NER) is the proportion of school children at a particular age group who attend school on a level appropriate to the age group.*
  10. Angka Partisipasi Kasar (APK) : Proporsi anak sekolah pada suatu jenjang tertentu dalam kelompok usia yang sesuai dengan jenjang pendidikan tersebut.
 

*10. Gross Enrollment Ratio (GER) is the proportion of school children at a certain level in the age group that corresponds to the education level.*
  11. Rumah sakit adalah tempat pemeriksaan dan perawatan kesehatan, biasanya berada di bawah pengawasan dokter/tenaga medis, yang melayani penderita yang sakit untuk berobat rawat jalan atau rawat inap.
 

*11. Hospital is a place for health check, usually controlled/ supervised by doctors/medical personnel to serve the ill patients to get outpatient or inpatient treatment services.*
  12. Rumah sakit bersalin adalah rumah sakit khusus untuk persalinan, dilengkapi pelayanan spesialis pemeriksaan kehamilan, persalinan, rawat inap dan rawat jalan ibu dan anak yang berada di bawah pengawasan dokter spesialis kandungan.
 

*12. Maternity hospital is a specialized hospital for childbirth, has specialist inspection service to pregnancy, childbirth, hospitalization and outpatient for mothers and children that is under the supervision of an obstetrician.*
  13. Rumah bersalin adalah sarana pelayanan kesehatan dengan izin sebagai rumah bersalin, dilengkapi pelayanan
 

*13. Maternity house is health care facility with a license as a maternity house, equipped with prenatal care, childbirth and examination*

- pemeriksaan kehamilan, persalinan serta pemeriksaan ibu dan anak yang berada di bawah pengawasan bidan senior.
14. Poliklinik adalah sarana kesehatan yang dipakai untuk pelayanan berobat jalan, biasanya berada di bawah pengawasan dokter/ tenaga medis.
  15. Puskesmas (Pusat Kesehatan Masyarakat) adalah unit pelaksana teknis dinas kesehatan kabupaten/ kota yang mempunyai fungsi utama sebagai penyelenggara pelayanan kesehatan tingkat pertama. Wilayah kerja puskesmas maksimal adalah satu kecamatan dan untuk dapat menjangkau wilayah kerjanya, puskesmas mempunyai jaringan pelayanan yang meliputi unit Puskesmas Pembantu (Pustu), unit Puskesmas Keliling (Puskel), dan unit bidan desa/komunitas (Peraturan Menteri Kesehatan RI No. 75 Tahun 2014 Tentang Pusat Kesehatan Masyarakat).
  16. Apotek adalah suatu tempat tertentu yang digunakan untuk melakukan pekerjaan kefarmasian, dan penyaluran / penjualan obat atau bahan farmasi dan perbekalan kesehatan lainnya kepada masyarakat yang dikelola oleh tenaga apoteker (Peraturan Menteri Kesehatan RI No. 1332 Tahun 2002 Tentang Perubahan Atas Peraturan Menteri Kesehatan RI No. 922/MENKES/PER/X/1993
- of mothers and children which is under the supervision of a senior midwife.*
14. *Polyclinic is a health facility in which to get outpatient services, usually under the control of doctor/ medical personnel.*
  15. *Public health center is technical implementation unit of regency health department that have the primary function as a firstlevel health care providers. The working area standard of public health center is one district and to reach their working areas, public health centers have a service network covering subsidiary of public health center, mobile public health center units, and midwife units (Regulation of the Minister of Health of Indonesia Number 75 Year 2014 about Public Health Center).*
  16. *Pharmacy is a specific place that is used for pharmaceutical jobs, and distribution /sale of drugs / pharmaceuticals and other medical supplies to people that are administered by trained pharmacist (Regulation of the Minister of Health of Indonesia Number 1332 Year 2002 about the Changes of Regulation of the Minister of Health of Indonesia Number 922/MENKES/PER/X/1993 about Provision and*

- Tentang Ketentuan dan Tata Cara Pemberian Izin Apotek).
17. Imunisasi adalah memasukkan kuman atau racun penyakit tertentu yang sudah dilemahkan (vaksin) ke dalam tubuh dengan cara disuntik atau diminum (diteteskan dalam mulut) dengan maksud agar terjadi kekebalan tubuh terhadap penyakit tersebut.
  18. Tenaga kesehatan adalah setiap orang yang mengabdikan diri dalam bidang kesehatan serta memiliki pengetahuan dan atau keterampilan melalui pendidikan di bidang kesehatan yang untuk jenis tertentu memerlukan kewenangan untuk melakukan upaya kesehatan.
  19. Keluhan kesehatan adalah keadaan seseorang yang mengalami gangguan kesehatan atau kejiwaan, baik karena penyakit akut, penyakit kronis, kecelakaan, kriminal, atau hal lain.
  20. Mengobati sendiri adalah upaya oleh anggota rumah tangga/keluarga dengan melakukan pengobatan sendiri tanpa datang ke tempat fasilitas kesehatan atau memanggil dokter/petugas kesehatan ke rumahnya (misal minum obat modern, jamu, kerokan, kompres, kop, pijat) agar sembuh atau menjadi lebih ringan keluhan kesehatannya.
  21. Kemiskinan adalah ketidakmampuan dari sisi ekonomi untuk memenuhi
- Procedures for Administration of Licensed Pharmacies).*
17. *Immunization is putting enervated microbe of a certain disease into human body by injection or drinking (dropping into mouth) to make the body immune to that disease.*
  18. *Medicals are all people who devote themselves in the health field as well as having knowledge or skill through education in the field of health for certain types require the authority to make health efforts.*
  19. *Health complaint is a condition where a person has health or mental problems because of acute illness, chronically illness, accident, crimes, or others.*
  20. *Self treatment is an effort of household members/family to have a health treatment by themselves without visiting health facilities or a doctor/health personnel (for instance, by taking modern medicine, herb medicine, chief with a coin, compress, cupping suction, massage) in order to recover from illness or reduce the health complaint.*
  21. *Poverty is the ability of the economy to meet the basic needs of food and non food as measured from the*

- kebutuhan dasar makanan dan bukan makanan yang diukur dari sisi pengeluaran
22. Penduduk miskin adalah penduduk yang memiliki rata-rata pengeluaran per kapita per bulan berada dibawah suatu batas yang disebut garis kemiskinan
  23. Garis kemiskinan adalah nilai rupiah yang harus dikeluarkan seseorang dalam memenuhi kebutuhan hidup minimumnya, baik itu kebutuhan hidup minimum makanan (beras, umbi-umbian, ikan, dsb) maupun kebutuhan hidup minimum bukan makanan (perumahan, kesehatan, pendidikan, transportasi, dsb).
  24. Menurut Kementerian Sosial (2011:15) bantuan sosial adalah bantuan yang sifatnya sementara yang diberikan kepada masyarakat miskin, dengan maksud agar mereka dapat meningkatkan kehidupannya secara wajar. Bantuan Sosial adalah bantuan berupa uang, barang atau jasa kepada seseorang, keluarga, kelompok masyarakat miskin, tidak mampu, dan/atau rentan terhadap resiko sosial.
  25. Bantuan Sosial Pangan (BSP) adalah Program Bantuan Pangan Non Tunai dan Program Bansos Rastra. Besaran Bantuan Sosial Pangan adalah Rp. 110.000/ bulan. Bantuan tersebut tidak dapat diambil tunai, dan hanya
- expenditure side.*
22. *The poor are the people who have an average per capita expenditure per month is below the limit of the so called poverty line*
  23. *The poverty line is the value of the rupiah which a person must be issued in minimum substance, whether it needs a minimum of food (rice, root crops, fish, etc) and the minimum non food needs (housing, health, education, transportation, etc).*
  24. *According to the Ministry of Social Affairs (2011: 15) social assistance is temporary assistance given to the poor, with the intention that they can improve their lives properly. Social assistance is assistance in the form of money, goods or services to someone, a family, a group of poor people, the poor, and/or vulnerable to social risks.*
  25. *Bantuan Sosial Pangan (BSP) is a Non-Cash Food Aid Program and Social Literature Program. The amount of Bantuan Sosial Pangan is Rp. 110,000 / month. The assistance cannot be taken in cash, and can only be exchanged*

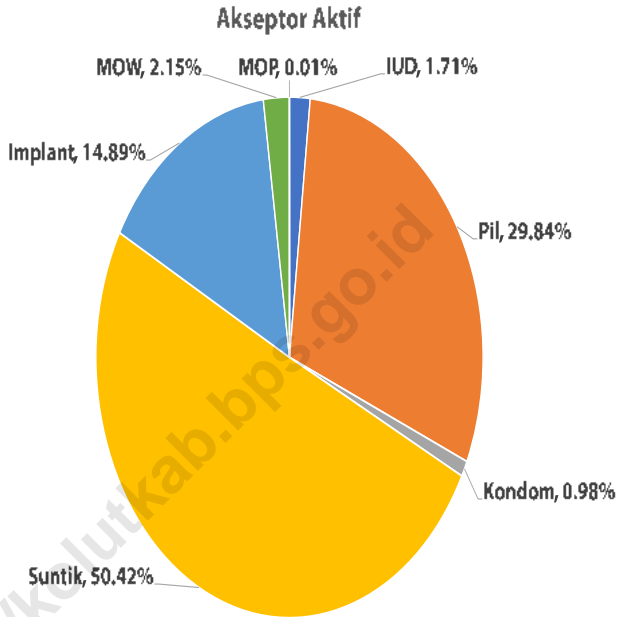
- dapat ditukarkan dengan beras dan/atau telur sesuai kebutuhan. Pemilihan komoditas beras dan/atau telur dalam program bantuan sosial pangan berdasarkan tujuan untuk menjaga kecukupan gizi.
26. Jumlah tindak pidana menggambarkan jumlah kasus tindak pidana yang terjadi pada kurun waktu tertentu.
27. Persentase penyelesaian peristiwa tindak pidana menyatakan persentase penyelesaian tindak pidana oleh polisi. Suatu tindak pidana dinyatakan sebagai kasus yang selesai di tingkat kepolisian, apabila:
- berkas perkaranya sudah siap untuk diserahkan atau telah diserahkan kepada kejaksaan;
  - dalam hal delik aduan, pengaduannya dicabut dalam tenggang waktu yang telah ditentukan menurut undang-undang;
  - telah diselesaikan oleh kepolisian berdasarkan azas plichtmatigheid (kewajiban berdasarkan kewenangan hukum);
  - Kasus yang dimaksud tidak termasuk kompetensi kepolisian
  - tersangka meninggal dunia;
  - kasus kadaluwarsa.
28. Bencana alam adalah peristiwa atau serangkaian peristiwa yang mengancam dan mengganggu kehidupan / penghidupan masyarakat yang disebabkan oleh faktor alam antara lain berupa gempa bumi, tsunami, gunung
- for rice and / or eggs as needed. The selection of rice and / or egg commodities in the social food assistance program is based on the aim of maintaining adequate nutrition.*
26. *Reported crime incidence includes all criminal cases reported and received by police office, and all crimes caught by police.*
27. *Crime total refers to the number of criminal cases occurring during a given period. Crime clearance rate refers to percentage of crime clearance by police. A criminal case is categorized as a cleared case by police, if:*
- *All documents are ready to submit or already submitted to justice court;*
  - *In the case of attense that warrants complaint, the complaint was withdraw within a given period state in the law;*
  - *The case was cleared by police based on the principle of plichtmatigheid (obligation on the basis of law outhority);*
  - *The case was not the responsibility of police office;*
  - *The suspect died;*
  - *The case was out of date.*
28. *Natural disaster is an event or series of events that threaten and disrupt the lives and livelihoods caused by natural factors such as: earthquake, tsunami, volcanic eruption, flood, flash flood, drought, typhoon/cyclone, and landslide so it can*

- meletus, banjir, kekeringan, angin topan, dan tanah longsor sehingga mengakibatkan kerugian materi maupun nonmateri.
29. Korban meninggal adalah orang yang dilaporkan tewas atau meninggal dunia akibat bencana.
30. Korban luka/sakit adalah orang yang mengalami luka-luka atau sakit, dalam keadaan luka ringan, luka sedang maupun luka parah/berat, baik yang berobat jalan maupun rawat inap.
31. Rusak berat adalah kriteria kerusakan yang mengakibatkan bangunan roboh atau sebagian besar komponen struktur rusak.
32. Rusak ringan adalah kriteria kerusakan yang mengakibatkan sebagian komponen struktur retak (struktur masih bisa digunakan) dan bangunan masih tetap berdiri
- lead to result in loss of material and nonmaterial.*
29. *Fatality is a person reported killed or death in the wake of a disaster.*
30. *Casualty is a person suffering injury or illness, in a state of light injury, moderate injury, or heavy injury, which in undergoing treatment as either an outpatient or inpatient.*
31. *Severely damaged is the criteria of damage that resulted most buildings collapsed or damaged its structural components.*
32. *Lightly damaged is the criteria of damage that resulted partially cracked structural components, but the structure still can be used and the building still stands.*



**Gambar 4.1**  
**Figures**

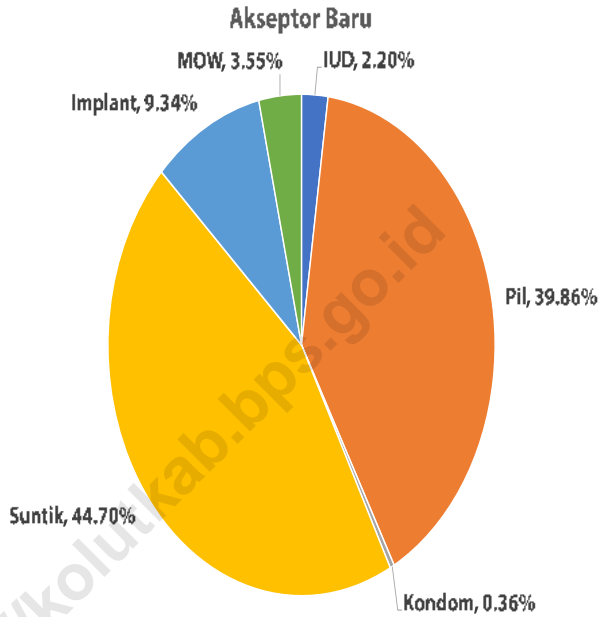
**Jumlah Akseptor Aktif KB di Kabupaten Kolaka Utara, 2019**  
**Number of Family Planning Participants by Type of Contraception in Kolaka Utara Regency, 2019**



Sumber/Source: Dinas Pengendalian Penduduk dan KB Kabupaten Kolaka Utara  
Family Planning Services of Kolaka Utara Regency

**Gambar 4.2**  
**Figures**

**Jumlah Akseptor Baru di Kabupaten Kolaka Utara, 2019**  
**Number of New Family Planning Participants by Type of Contraception in Kolaka Utara Regency, 2019**



Sumber/Source: Dinas Pengendalian Penduduk dan KB Kabupaten Kolaka Utara  
Family Planning Services of Kolaka Utara Regency

#### 4.1 PENDIDIKAN EDUCATION

**Tabel 4.1.1** Jumlah Sekolah, Guru, dan Murid Taman Kanak-Kanak (TK) di Bawah Kementerian Pendidikan dan Kebudayaan Menurut Kecamatan di Kabupaten Kolaka Utara, 2018/2019 dan 2019/2020  
*Number of Schools, Teachers, and Pupils in Kindergarten Under The Ministry of Education and Culture by Subdistrict in Kolaka Utara Regency, 2018/2019 and 2019/2020*

Kecamatan Subdistrict	Sekolah/Schools					
	Negeri/Public		Swasta/Private		Jumlah/Total	
	2018/2019	2019/2020 <sup>r</sup>	2018/2019	2019/2020 <sup>r</sup>	2018/2019	2019/2020 <sup>r</sup>
(1)	(2)	(3)	(4)	(5)	(6)	(7)
Ranteangin	-	-	6	1	6	1
Lambai	-	-	5	2	5	2
Wawo	-	-	8	2	8	2
Lasusua	1	2	20	16	21	18
Katoi	-	1	6	5	6	6
Kodeoha	-	1	8	10	8	11
Tiwu	-	-	4	3	4	3
Ngapa	-	-	10	10	10	10
Watunohu	-	-	8	8	8	8
Pakue	1	1	8	11	9	12
Pakue Utara	-	1	7	7	7	8
Pakue Tengah	-	-	9	9	9	9
Batu Putih	-	1	12	11	12	12
Porehu	-	-	8	7	8	7
Tolala	-	-	5	5	5	5
<b>Kolaka Utara</b>	<b>2</b>	<b>7</b>	<b>124</b>	<b>107</b>	<b>126</b>	<b>114</b>

Catatan/Note: <sup>r</sup> Data diperbaharui tanggal 16 Maret 2020/Data updated on March 16, 2020

Sumber/Source: Dinas Pendidikan Kabupaten Kolaka Utara, Data Semester Ganjil  
Education Service of Kolaka Utara Regency, Odd Semester Data

Lanjutan Tabel/Continued Table 4.1.1

Kecamatan Subdistrict	Guru <sup>1</sup> /Teachers <sup>1</sup>					
	Negeri/Public		Swasta/Private		Jumlah/Total	
	2018/2019	2019/2020*	2018/2019	2019/2020*	2018/2019	2019/2020*
(1)	(8)	(9)	(10)	(11)	(12)	(13)
Ranteangin	-	-	29	3	29	3
Lambai	-	-	19	5	19	5
Wawo	-	-	29	6	29	6
Lasusua	12	9	78	48	90	57
Katoi	-	2	22	14	22	16
Kodeoha	-	3	37	22	37	25
Tiwu	-	-	12	7	12	7
Ngapa	-	-	36	21	36	21
Watunohu	-	-	23	18	23	18
Pakue	4	-	31	30	35	30
Pakue Utara	-	3	21	17	21	20
Pakue Tengah	-	-	29	20	29	20
Batu Putih	-	2	36	23	36	25
Porehu	-	-	30	22	30	22
Tolala	-	-	17	12	17	12
<b>Kolaka Utara</b>	<b>16</b>	<b>19</b>	<b>449</b>	<b>268</b>	<b>465</b>	<b>287</b>

Catatan/Note: <sup>1</sup> Jumlah guru termasuk kepala sekolah dan guru/The total of teachers including headmaster and teacher  
 r Data diperbaharui tanggal 16 Maret 2020/Data updated on March 16, 2020

Sumber/Source: Dinas Pendidikan Kabupaten Kolaka Utara, Data Semester Ganjil  
 Education Service of Kolaka Utara Regency, Odd Semester Data

Lanjutan Tabel/*Continued Table* 4.1.1

Kecamatan Subdistrict	Murid/Pupils					
	Negeri/Public		Swasta/Private		Jumlah/Total	
	2018/2019	2019/2020 <sup>r</sup>	2018/2019	2019/2020 <sup>r</sup>	2018/2019	2019/2020 <sup>r</sup>
(1)	(14)	(15)	(16)	(17)	(18)	(19)
Ranteangin	-	-	289	56	289	56
Lambai	-	-	209	43	209	43
Wawo	-	-	337	57	337	57
Lasusua	109	129	874	674	983	803
Katoi	-	42	242	232	242	274
Kodeoha	-	31	432	310	432	341
Tiwu	-	-	130	80	130	80
Ngapa	-	-	473	475	473	475
Watunohu	-	-	298	293	298	293
Pakue	53	49	327	327	380	376
Pakue Utara	-	34	316	257	316	291
Pakue Tengah	-	-	336	308	336	308
Batu Putih	-	59	329	197	329	256
Porehu	-	-	247	156	247	156
Tolala	-	-	146	146	146	146
<b>Kolaka Utara</b>	<b>162</b>	<b>344</b>	<b>4 985</b>	<b>3 611</b>	<b>5 147</b>	<b>3 955</b>

Catatan/Note: <sup>r</sup> Data diperbaharui tanggal 16 Maret 2020/Data updated on March 16, 2020

Sumber/Source: Dinas Pendidikan Kabupaten Kolaka Utara, Data Semester Ganji  
Education Service of Kolaka Utara Regency, Odd Semester Data

**Tabel 4.1.2** Jumlah Sekolah, Guru, dan Murid Raudatul Athfal (RA) di Bawah Kementerian Agama Menurut Kecamatan di Kabupaten Kolaka Utara, 2018/2019 dan 2019/2020  
**Number of Schools, Teachers, and Pupils in Raudatul Athfal (RA) Under The Ministry of Religious Affairs by Subdistrict in Kolaka Utara Regency, 2018/2019 and 2019/2020**

Kecamatan Subdistrict	Sekolah/Schools		Guru/Teachers		Murid/Pupils	
	2018/2019*	2019/2020*	2018/2019*	2019/2020*	2018/2019*	2019/2020*
(1)	(2)	(3)	(4)	(5)	(6)	(7)
Ranteangin	5	5	18	17	82	225
Lambai	4	6	16	27	94	295
Wawo	6	4	20	13	137	173
Lasusua	2	2	8	6	78	193
Katoi	-	-	-	-	-	-
Kodeoha	-	1	-	4	-	29
Tiwu	1	1	3	3	22	33
Ngapa	-	-	-	-	-	-
Watunohu	-	-	-	-	-	-
Pakue	-	-	-	-	-	-
Pakue Tengah	1	1	4	2	15	56
Pakue Utara	-	-	-	-	-	-
Batu Putih	-	-	-	-	-	-
Porehu	-	-	-	-	-	-
Tolala	-	-	-	-	-	-
<b>Kolaka Utara</b>	<b>19</b>	<b>20</b>	<b>69</b>	<b>72</b>	<b>428</b>	<b>1 004</b>

Catatan/Note: r : Kementerian Agama, EMIS, data semester ganjil. Laporan sampai dengan 15 Maret 2020  
 Ministry of Religious Affairs, EMIS, odd semester report data up to March 15th, 2020  
 Perubahan terakhir pada 7 Apr 2020 - 09:29 AM/Last updated on 7 Apr 2020 - 09:29 AM  
 \*Data Kementerian Agama Kabupaten Kolaka Utara/Data from Ministry of Religious Affairs Kolaka Utara Regency  
 Seluruh Raudatul Athfal (RA) berstatus swasta/ All Raudatul Athfal (RA) are private

Sumber/Source: Kementerian Agama  
 Ministry of Religious Affairs

**Tabel** 4.1.3  
**Table**

**Jumlah Sekolah, Guru, dan Murid Sekolah Dasar (SD) di Bawah Kementerian Pendidikan dan Kebudayaan Menurut Kecamatan di Kabupaten Kolaka Utara, 2018/2019 dan 2019/2020**

*Number of Schools, Teachers, and Pupils in Primary Schools Under The Ministry of Education and Culture by Subdistrict in Kolaka Utara Regency, 2018/2019 and 2019/2020*

Kecamatan Subdistrict	Sekolah/Schools					
	Negeri/Public		Swasta/Private		Jumlah/Total	
	2018/2019	2019/2020	2018/2019	2019/2020	2018/2019	2019/2020
(1)	(2)	(3)	(4)	(5)	(6)	(7)
Ranteangin	5	5	-	-	5	5
Lambai	6	6	-	-	6	6
Wawo	6	6	-	-	6	6
Lasusua	15	15	1	1	16	16
Katoi	5	5	-	-	5	5
Kodeoha	12	12	-	-	12	12
Tiwu	4	4	-	-	4	4
Ngapa	5	5	-	-	5	5
Watunohu	7	7	-	-	7	7
Pakue	8	8	-	-	8	8
Pakue Utara	7	7	-	-	7	7
Pakue Tengah	8	8	-	-	8	8
Batu Putih	9	9	-	-	9	9
Porehu	8	8	-	-	8	8
Tolala	5	5	-	-	5	5
<b>Kolaka Utara</b>	<b>110</b>	<b>110</b>	<b>1</b>	<b>1</b>	<b>111</b>	<b>111</b>

Catatan/Note: <sup>1</sup> Jumlah guru termasuk kepala sekolah dan guru/The total of teachers including headmaster and teacher

Sumber/Source: Kementerian Pendidikan dan Kebudayaan, Data Semester Ganjil/Ministry of Educations and Culture, Odd Semester Data

Lanjutan Tabel/Continued Table 4.1.3

Kecamatan Subdistrict	Guru <sup>1</sup> /Teachers <sup>1</sup>					
	Negeri/Public		Swasta/Private		Jumlah/Total	
	2018/2019	2019/2020	2018/2019	2019/2020	2018/2019	2019/2020
(1)	(8)	(9)	(10)	(11)	(12)	(13)
Ranteangin	51	57	-	-	51	57
Lambai	64	68	-	-	64	68
Wawo	47	51	-	-	47	51
Lasusua	168	192	6	12	174	204
Katoi	66	67	-	-	66	67
Kodeoha	98	112	-	-	98	112
Tiwu	38	44	-	-	38	44
Ngapa	72	73	-	-	72	73
Watunohu	61	69	-	-	61	69
Pakue	74	81	-	-	74	81
Pakue Utara	57	64	-	-	57	64
Pakue Tengah	75	75	-	-	75	75
Batu Putih	70	83	-	-	70	83
Porehu	53	64	-	-	53	64
Tolala	37	50	-	-	37	50
<b>Kolaka Utara</b>	<b>1 031</b>	<b>1 150</b>	<b>6</b>	<b>12</b>	<b>1 037</b>	<b>1 162</b>

Catatan/Note: <sup>1</sup> Jumlah guru termasuk kepala sekolah dan guru/The total of teachers including headmaster and teacher

Sumber/Source: Kementerian Pendidikan dan Kebudayaan, Data Semester Ganjil/Ministry of Educations and Culture, Odd Semester Data



Lanjutan Tabel/*Continued Table 4.1.3*

Kecamatan Subdistrict	Murid/Pupils					
	Negeri/Public		Swasta/Private		Jumlah/Total	
	2018/2019	2019/2020	2018/2019	2019/2020	2018/2019	2019/2020
(1)	(14)	(15)	(16)	(17)	(18)	(19)
Ranteangin	551	561	-	-	551	561
Lambai	811	787	-	-	811	787
Wawo	751	748	-	-	751	748
Lasusua	2 360	2 286	130	213	2 490	2 499
Katoi	799	777	-	-	799	777
Kodeoha	1 182	1 201	-	-	1 182	1 201
Tiwu	403	407	-	-	403	407
Ngapa	1 404	1 364	-	-	1 404	1 364
Watunohu	930	936	-	-	930	936
Pakue	1 181	1 162	-	-	1 181	1 162
Pakue Utara	959	908	-	-	959	908
Pakue Tengah	950	888	-	-	950	888
Batu Putih	1 085	1 063	-	-	1 085	1 063
Porehu	812	794	-	-	812	794
Tolala	428	405	-	-	428	405
<b>Kolaka Utara</b>	<b>14 606</b>	<b>14 287</b>	<b>130</b>	<b>213</b>	<b>14 736</b>	<b>14 500</b>

Catatan/Note: <sup>1</sup> Jumlah guru termasuk kepala sekolah dan guru/The total of teachers including headmaster and teacher

Sumber/Source: Kementerian Pendidikan dan Kebudayaan, Data Semester Ganjil/Ministry of Educations and Culture, Odd Semester Data

**Tabel**  
**Table** 4.1.4

**Jumlah Sekolah, Guru, dan Murid Madrasah Ibtidaiyah (MI) di Bawah Kementerian Agama Menurut Kecamatan Menurut Kecamatan di Kabupaten Kolaka Utara, 2018/2019 dan 2019/2020**

**Number of Schools, Teachers, and Pupils in Madrasah Ibtidaiyah (MI) Under The Ministry of Religious Affairs by Subdistrict in Kolaka Utara Regency, 2018/2019 and 2019/2020**

Kecamatan Subdistrict	Sekolah/Schools		Guru/Teachers		Murid/Pupils	
	2018/2019*	2019/2020*	2018/2019*	2019/2020*	2018/2019*	2019/2020*
(1)	(2)	(3)	(4)	(5)	(6)	(7)
Ranteangin	1	1	9	8	159	115
Lambai	1	-	8	-	62	-
Wawo	-	1	-	6	-	61
Lasusua	3	3	34	51	790	836
Katoi	1	1	8	5	8	3
Kodeoha	-	2	-	11	-	33
Tiwu	1	-	13	-	27	-
Ngapa	-	2	-	18	-	456
Watunohu	-	-	-	-	-	-
Pakue	-	-	-	-	-	-
Pakue Utara	2	2	13	15	153	156
Pakue Tengah	1	1	6	8	112	112
Batu Putih	-	-	-	-	-	-
Porehu	-	-	-	-	-	-
Tolala	-	-	-	-	-	-
<b>Kolaka Utara</b>	<b>10</b>	<b>13</b>	<b>91</b>	<b>122</b>	<b>1311</b>	<b>1772</b>

Catatan/Note: r : Kementerian Agama, EMIS, data semester ganjil. Laporan sampai dengan 15 Maret 2020  
Ministry of Religious Affairs, EMIS, odd semester report data up to March 15th, 2020

Perubahan terakhir pada 7 Apr 2020 - 09:29 AM/Last updated on 7 Apr 2020 - 09:29 AM

\*Data Kementerian Agama Kabupaten Kolaka Utara/Data from Ministry of Religious Affairs Kolaka Utara Regency

Sumber/Source: Kementerian Agama  
Ministry of Religious Affairs

**Tabel**  
**Table** 4.1.5

**Jumlah Sekolah, Guru, dan Murid Sekolah Menengah Pertama (SMP) di Bawah Kementerian Pendidikan dan Kebudayaan Menurut Kecamatan di Kabupaten Kolaka Utara, 2018/2019 dan 2019/2020**

*Number of Schools, Teachers, and Pupils in Junior High Schools Under The Ministry of Education and Culture by Subdistrict in Kolaka Utara Regency, 2018/2019 and 2019/2020*

Kecamatan Subdistrict	Sekolah/Schools					
	Negeri/Public		Swasta/Private		Jumlah/Total	
	2018/2019	2019/2020	2018/2019	2019/2020	2018/2019	2019/2020
(1)	(2)	(3)	(4)	(5)	(6)	(7)
Ranteangin	1	1	-	-	1	1
Lambai	2	2	-	-	2	2
Wawo	2	2	-	-	2	2
Lasusua	5	5	-	1	5	6
Katoi	1	1	1	1	2	2
Kodeoha	1	1	-	-	1	1
Tiwu	1	1	-	-	1	1
Ngapa	1	1	-	-	1	1
Watunohu	1	1	-	-	1	1
Pakue	2	2	-	-	2	2
Pakue Utara	1	1	-	-	1	1
Pakue Tengah	2	2	1	1	3	3
Batu Putih	4	4	-	-	4	4
Porehu	5	5	-	-	5	5
Tolala	3	3	-	-	3	3
<b>Kolaka Utara</b>	<b>32</b>	<b>32</b>	<b>2</b>	<b>3</b>	<b>34</b>	<b>35</b>

Catatan/Note: <sup>1</sup> Jumlah guru termasuk kepala sekolah dan guru/The total of teachers including headmaster and teacher

Sumber/Source: Kementerian Pendidikan dan Kebudayaan, Data Semester Ganjil/Ministry of Educations and Culture, Odd Semester Data

Lanjutan Tabel/Continued Table 4.1.5

Kecamatan Subdistrict	Guru <sup>1</sup> /Teachers <sup>1</sup>					
	Negeri/Public		Swasta/Private		Jumlah/Total	
	2018/2019	2019/2020	2018/2019	2019/2020	2018/2019	2019/2020
(1)	(8)	(9)	(10)	(11)	(12)	(13)
Ranteangin	13	14	-	-	13	14
Lambai	24	26	-	-	24	26
Wawo	35	37	-	-	35	37
Lasusua	83	85	-	7	83	92
Katoi	7	8	17	18	24	26
Kodeoha	20	19	-	-	20	19
Tiwu	16	16	-	-	16	16
Ngapa	8	13	-	-	8	13
Watunohu	27	24	-	-	27	24
Pakue	30	29	-	-	30	29
Pakue Utara	19	21	-	-	19	21
Pakue Tengah	25	30	5	9	30	39
Batu Putih	34	41	-	-	34	41
Porehu	39	47	-	-	39	47
Tolala	12	25	-	-	12	25
<b>Kolaka Utara</b>	<b>392</b>	<b>435</b>	<b>22</b>	<b>34</b>	<b>414</b>	<b>469</b>

Catatan/Note: <sup>1</sup> Jumlah guru termasuk kepala sekolah dan guru/The total of teachers including headmaster and teacher

Sumber/Source: Kementerian Pendidikan dan Kebudayaan, Data Semester Ganjil/Ministry of Educations and Culture, Odd Semester Data

Lanjutan Tabel/*Continued Table 4.1.5*

Kecamatan Subdistrict	Murid/Pupils					
	Negeri/Public		Swasta/Private		Jumlah/Total	
	2018/2019	2019/2020	2018/2019	2019/2020	2018/2019	2019/2020
(1)	(14)	(15)	(16)	(17)	(18)	(19)
Ranteangin	139	143	-	-	139	143
Lambai	200	201	-	-	200	201
Wawo	352	332	-	-	352	332
Lasusua	763	738	-	0	763	738
Katoi	42	48	218	217	260	265
Kodeoha	211	228	-	-	211	228
Tiwu	203	194	-	-	203	194
Ngapa	76	105	-	-	76	105
Watunohu	372	315	-	-	372	315
Pakue	345	349	-	-	345	349
Pakue Utara	307	332	-	-	307	332
Pakue Tengah	329	297	61	79	390	376
Batu Putih	477	460	-	-	477	460
Porehu	326	348	-	-	326	348
Tolala	195	221	-	-	195	221
<b>Kolaka Utara</b>	<b>4 337</b>	<b>4 311</b>	<b>279</b>	<b>296</b>	<b>4 616</b>	<b>4 607</b>

Catatan/Note: <sup>1</sup> Jumlah guru termasuk kepala sekolah dan guru/*The total of teachers including headmaster and teacher*

Sumber/Source: Kementerian Pendidikan dan Kebudayaan, Data Semester Ganjil/*Ministry of Educations and Culture, Odd Semester Data*

**Tabel 4.1.6** Jumlah Sekolah, Guru, dan Murid Madrasah Tsanawiyah (MTs) di Bawah Kementerian Agama Menurut Kecamatan di Kabupaten Kolaka Utara, 2018/2019 dan 2019/2020  
**Number of Schools, Teachers, and Pupils in Madrasah Tsanawiyah (MTs) Under The Ministry of Religious Affairs by Subdistrict in Kolaka Utara Regency, 2018/2019 and 2019/2020**

Kecamatan Subdistrict	Sekolah/Schools		Guru/Teachers		Murid/Pupils	
	2018/2019*	2019/2020*	2018/2019*	2019/2020*	2018/2019*	2019/2020*
(1)	(2)	(3)	(4)	(5)	(6)	(7)
Ranteangin	2	1	27	12	256	153
Lambai	-	1	-	17	-	220
Wawo	-	-	-	-	-	-
Lasusua	2	2	32	41	325	705
Katoi	1	1	10	6	89	222
Kodeoha	3	3	31	26	296	289
Tiwu	2	2	23	14	178	166
Ngapa	2	2	22	25	407	420
Watunohu	1	1	12	17	129	122
Pakue	2	1	14	2	175	93
Pakue Utara	-	-	-	-	0	-
Pakue Tengah	1	1	12	10	65	73
Batu Putih	-	1	10	11	53	55
Porehu	-	-	-	-	-	-
Tolala	-	-	-	-	-	-
<b>Kolaka Utara</b>	<b>16</b>	<b>16</b>	<b>193</b>	<b>181</b>	<b>1973</b>	<b>2518</b>

Catatan/Note: r : Kementerian Agama, EMIS, data semester ganjil. Laporan sampai dengan 15 Maret 2020

Ministry of Religious Affairs, EMIS, odd semester report data up to March 15th, 2020

Perubahan terakhir pada 7 Apr 2020 - 09:29 AM/Last updated on 7 Apr 2020 - 09:29 AM

\*Data Kementerian Agama Kabupaten Kolaka Utara/Data from Ministry of Religious Affairs Kolaka Utara Regency

Sumber/Source: Kementerian Agama

Ministry of Religious Affairs

**Tabel**  
**Table** 4.1.7

**Jumlah Sekolah, Guru, dan Murid Sekolah Menengah Atas (SMA) di Bawah Kementerian Pendidikan dan Kebudayaan Menurut Kecamatan di Kabupaten Kolaka Utara, 2018/2019 dan 2019/2020**

*Number of Schools, Teachers, and Pupils in Senior High Schools Under The Ministry of Education and Culture by Subdistrict in Kolaka Utara Regency, 2018/2019 and 2019/2020*

Kecamatan Subdistrict	Sekolah/Schools					
	Negeri/Public		Swasta/Private		Jumlah/Total	
	2018/2019	2019/2020	2018/2019	2019/2020	2018/2019	2019/2020
(1)	(2)	(3)	(4)	(5)	(6)	(7)
Ranteangin	-	-	-	-	-	-
Lambai	-	-	-	-	-	-
Wawo	-	-	-	-	-	-
Lasusua	1	1	-	-	1	1
Katoi	-	-	1	1	1	1
Kodeoha	1	1	-	-	1	1
Tiwu	-	-	-	-	-	-
Ngapa	-	-	-	-	-	-
Watunohu	-	-	-	-	-	-
Pakue	1	1	-	-	1	1
Pakue Utara	-	-	-	-	-	-
Pakue Tengah	-	-	1	1	1	1
Batu Putih	1	1	-	-	1	1
Porehu	1	1	-	-	1	1
Tolala	1	1	-	-	1	1
<b>Kolaka Utara</b>	<b>6</b>	<b>6</b>	<b>2</b>	<b>2</b>	<b>8</b>	<b>8</b>

Catatan/Note: <sup>1</sup> Jumlah guru termasuk kepala sekolah dan guru/The total of teachers including headmaster and teacher

Sumber/Source: Kementerian Pendidikan dan Kebudayaan, Data Semester Ganjil/Ministry of Educations and Culture, Odd Semester Data

Lanjutan Tabel/Continued Table 4.1.7

Kecamatan Subdistrict	Guru <sup>1</sup> /Teachers <sup>1</sup>					
	Negeri/Public		Swasta/Private		Jumlah/Total	
	2018/2019	2019/2020	2018/2019	2019/2020	2018/2019	2019/2020
(1)	(8)	(9)	(10)	(11)	(12)	(13)
Ranteangin	-	-	-	-	-	-
Lambai	-	-	-	-	-	-
Wawo	-	-	-	-	-	-
Lasusua	64	62	-	-	64	62
Katoi	-	-	9	6	9	6
Kodeoha	40	39	-	-	40	39
Tiwu	-	-	-	-	-	-
Ngapa	-	-	-	-	-	-
Watunohu	-	-	-	-	-	-
Pakue	48	49	-	-	48	49
Pakue Utara	-	-	-	-	-	-
Pakue Tengah	-	-	3	7	3	7
Batu Putih	29	30	-	-	29	30
Porehu	9	11	-	-	9	11
Tolala	4	12	-	-	4	12
<b>Kolaka Utara</b>	<b>194</b>	<b>203</b>	<b>12</b>	<b>13</b>	<b>206</b>	<b>216</b>

Catatan/Note: <sup>1</sup> Jumlah guru termasuk kepala sekolah dan guru/The total of teachers including headmaster and teacher

Sumber/Source: Kementerian Pendidikan dan Kebudayaan, Data Semester Ganjil/Ministry of Educations and Culture, Odd Semester Data



Lanjutan Tabel/*Continued Table* 4.1.7

Kecamatan Subdistrict	Murid/Pupils					
	Negeri/Public		Swasta/Private		Jumlah/Total	
	2018/2019	2019/2020	2018/2019	2019/2020	2018/2019	2019/2020
(1)	(14)	(15)	(16)	(17)	(18)	(19)
Ranteangin	-	-	-	-	-	-
Lambai	-	-	-	-	-	-
Wawo	-	-	-	-	-	-
Lasusua	882	962	-	-	882	962
Katoi	-	-	135	122	135	122
Kodeoha	496	505	-	-	496	505
Tiwu	-	-	-	-	-	-
Ngapa	-	-	-	-	-	-
Watunohu	-	-	-	-	-	-
Pakue	976	954	-	-	976	954
Pakue Utara	-	-	-	-	-	-
Pakue Tengah	-	-	49	68	49	68
Batu Putih	681	627	-	-	681	627
Porehu	111	124	-	-	111	124
Tolala	125	183	-	-	125	183
<b>Kolaka Utara</b>	<b>3 271</b>	<b>3 355</b>	<b>184</b>	<b>190</b>	<b>3 455</b>	<b>3 545</b>

Catatan/Note: <sup>1</sup> Jumlah guru termasuk kepala sekolah dan guru/*The total of teachers including headmaster and teacher*

Sumber/Source: Kementerian Pendidikan dan Kebudayaan, Data Semester Ganji/*Ministry of Educations and Culture, Odd Semester Data*

**Tabel**  
**Table** 4.1.8

**Jumlah Sekolah, Guru, dan Murid Sekolah Menengah Kejuruan (SMK) di Bawah Kementerian Pendidikan dan Kebudayaan Menurut Kecamatan di Kabupaten Kolaka Utara, 2018/2019 dan 2019/2020**

*Number of Schools, Teachers, and Pupils in Vocational High Schools Under The Ministry of Education and Culture by Subdistrict in Kolaka Utara Regency, 2018/2019 and 2019/2020*

Kecamatan Subdistrict	Sekolah/Schools		Guru/Teachers		Murid/Pupils	
	2018/2019	2019/2020	2018/2019	2019/2020	2018/2019	2019/2020
(1)	(2)	(3)	(4)	(5)	(6)	(7)
Ranteangin	-	-	-	-	-	-
Lambai	-	-	-	-	-	-
Wawo	1	1	28	29	258	255
Lasusua	2	1	52	39	380	385
Katoi	1	1	30	30	303	273
Kodeoha	-	-	-	-	-	-
Tiwu	-	-	-	-	-	-
Ngapa	-	-	-	-	-	-
Watunohu	1	1	35	36	241	224
Pakue	-	-	-	-	-	-
Pakue Utara	-	-	-	-	-	-
Pakue Tengah	1	1	17	18	235	304
Batu Putih	-	-	-	-	-	-
Porehu	-	-	-	-	-	-
Tolala	-	-	-	-	-	-
<b>Kolaka Utara</b>	<b>6</b>	<b>5</b>	<b>162</b>	<b>152</b>	<b>1 417</b>	<b>1 441</b>

Catatan/Note: <sup>1</sup> Jumlah guru termasuk kepala sekolah dan guru/The total of teachers including headmaster and teacher

Sumber/Source: Kementerian Pendidikan dan Kebudayaan, Data Semester Ganjil/Ministry of Educations and Culture, Odd Semester Data

**Tabel**  
**Table** 4.1.9

**Jumlah Sekolah, Guru, dan Murid Madrasah Aliyah (MA) di Bawah Kementerian Agama Menurut Kecamatan di Kabupaten Kolaka Utara, 2018/2019 dan 2019/2020**  
**Number of Schools, Teachers, and Pupils in Madrasah Aliyah (MA) Under the Ministry of Religious Affairs by Subdistrict in Kolaka Utara Regency, 2018/2019 and 2019/2020**

Kecamatan Subdistrict	Sekolah/Schools					
	Negeri/Public		Swasta/Private		Jumlah/Total	
	2018/2019*	2019/2020*	2018/2019*	2019/2020*	2018/2019*	2019/2020*
(1)	(2)	(3)	(4)	(5)	(6)	(7)
Ranteangin	-	-	1	1	1	1
Lambai	-	-	1	1	-	1
Wawo	-	-	-	-	1	-
Lasusua	1	1	1	1	2	2
Katoi	-	-	1	1	1	1
Kodeoha	-	-	1	2	1	2
Tiwu	-	-	2	2	2	2
Ngapa	-	-	-	-	-	-
Watunohu	-	-	-	-	-	-
Pakue	-	-	-	-	-	-
Pakue Utara	-	-	-	-	-	-
Pakue Tengah	-	-	1	1	1	1
Batu Putih	-	-	-	-	-	-
Porehu	-	-	-	-	-	-
Tolala	-	-	-	-	-	-
<b>Kolaka Utara</b>	<b>1</b>	<b>1</b>	<b>8</b>	<b>9</b>	<b>9</b>	<b>10</b>

Catatan/Note: r : Kementerian Agama, EMIS, data semester ganjil. Laporan sampai dengan 15 Maret 2020  
 Ministry of Religious Affairs, EMIS, odd semester report data up to March 15th, 2020

Perubahan terakhir pada 7 Apr 2020 - 09:29 AM/Last updated on 7 Apr 2020 - 09:29 AM

\* Data Kementerian Agama Kabupaten Kolaka Utara/Data from Ministry of Religious Affairs Kolaka Utara Regency

Sumber/Source: Kementerian Agama  
 Ministry of Religious Affairs

Lanjutan Tabel/Continued Table 4.1.9

Kecamatan Subdistrict	Guru <sup>1</sup> /Teachers <sup>1</sup>					
	Negeri/Public		Swasta/Private		Jumlah/Total	
	2018/2019 <sup>a</sup>	2019/2020 <sup>a</sup>	2018/2019 <sup>a</sup>	2019/2020 <sup>a</sup>	2018/2019 <sup>a</sup>	2019/2020 <sup>a</sup>
(1)	(8)	(9)	(10)	(11)	(12)	(13)
Ranteangin	-	-	33	11	33	11
Lambai	-	-	7	12	7	12
Wawo	-	-	-	-	-	-
Lasusua	20	18	18	11	38	29
Katoi	-	-	8	3	8	3
Kodeoha	-	-	5	12	5	12
Tiwu	-	-	21	14	21	14
Ngapa	-	-	-	-	-	-
Watunohu	-	-	-	-	-	-
Pakue	-	-	-	-	-	-
Pakue Utara	-	-	-	-	-	-
Pakue Tengah	-	-	8	5	-	5
Batu Putih	-	-	-	-	-	-
Porehu	-	-	-	-	-	-
Tolala	-	-	-	-	-	-
<b>Kolaka Utara</b>	<b>20</b>	<b>18</b>	<b>93</b>	<b>68</b>	<b>113</b>	<b>86</b>

Catatan/Note: <sup>1</sup> r : Kementerian Agama, EMIS, data semester ganjil. Laporan sampai dengan 15 Maret 2020

Ministry of Religious Affairs, EMIS, odd semester report data up to March 15th, 2020

Perubahan terakhir pada 7 Apr 2020 - 09:29 AM/Last updated on 7 Apr 2020 - 09:29 AM

\* Data Kementerian Agama Kabupaten Kolaka Utara/Data from Ministry of Religious Affairs Kolaka Utara Regency

Sumber/Source: Kementerian Agama

Ministry of Religious Affairs

Lanjutan Tabel/*Continued Table* 4.1.9

Kecamatan Subdistrict	Murid/Pupils					
	Negeri/Public		Swasta/Private		Jumlah/Total	
	2018/2019*	2019/2020*	2018/2019*	2019/2020*	2018/2019*	2019/2020*
(1)	(14)	(15)	(16)	(17)	(18)	(19)
Ranteangin	-	-	304	302	304	302
Lambai	-	-	264	253	264	253
Wawo	-	-	-	-	-	-
Lasusua	281	275	56	51	337	326
Katoi	-	-	52	52	52	52
Kodeoha	-	-	32	123	32	123
Tiwu	-	-	122	87	122	87
Ngapa	-	-	-	-	-	-
Watunohu	-	-	-	-	-	-
Pakue	-	-	-	-	-	-
Pakue Utara	-	-	-	-	-	-
Pakue Tengah	-	-	77	55	77	55
Batu Putih	-	-	-	-	-	-
Porehu	-	-	-	-	-	-
Tolala	-	-	-	-	-	-
<b>Kolaka Utara</b>	<b>281</b>	<b>275</b>	<b>907</b>	<b>923</b>	<b>1 188</b>	<b>1 198</b>

Catatan/Note: r : Kementerian Agama, EMIS, data semester ganjil. Laporan sampai dengan 15 Maret 2020  
 Ministry of Religious Affairs, EMIS, odd semester report data up to March 15th, 2020

Perubahan terakhir pada 7 Apr 2020 - 09:29 AM/Last updated on 7 Apr 2020 - 09:29 AM

\* Data Kementerian Agama Kabupaten Kolaka Utara/Data from Ministry of Religious Affairs Kolaka Utara Regency

Sumber/Source: Kementerian Agama  
 Ministry of Religious Affairs

**Tabel 4.1.10** Jumlah Desa<sup>1</sup>/Kelurahan yang Memiliki Fasilitas Sekolah Menurut Kecamatan dan Tingkat Pendidikan di Kabupaten Kolaka Utara, 2014– 2019  
*Number of Villages<sup>1</sup> Having Educational Facilities by Subdistrict and Educational Level in Kolaka Utara Regency, 2014– 2019*

Kecamatan Subdistrict	SD Primary School		
	2014	2018	2019
(1)	(2)	(3)	(4)
Ranteangin	4	4	4
Lambai	5	5	5
Wawo	6	6	6
Lasusua	11	12	12
Katoi	5	5	6
Kodeoha	9	9	9
Tiwu	4	4	5
Ngapa	4	7	5
Watunohu	5	6	6
Pakue	7	7	7
Pakue Utara	7	8	8
Pakue Tengah	8	8	8
Batu Putih	7	9	9
Porehu	8	8	8
Tolala	5	5	5
<b>Kolaka Utara</b>	<b>95</b>	<b>103</b>	<b>103</b>

Catatan/Note: <sup>1</sup> Desa pada tabel ini termasuk Unit Permukiman Transmigrasi (UPT) yang masih dibina oleh kementerian terkait dan nagari di Provinsi Sumatera Barat/Villages in this table include Transmigration Settlement Unit which is still fostered by the relevant ministries and the nagari in the Province of Sumatera Barat

Sumber/Source: BPS, Pendataan Potensi Desa (Podes)/ BPS–Statistics Indonesia, Village Potential Data Collection

Lanjutan Tabel/*Continued Table* 4.1.10

Kecamatan <i>Subdistrict</i>	SMP <i>Junior High School</i>		
	2014	2018	2019
(1)	(5)	(6)	(7)
Ranteingin	2	2	2
Lambai	3	3	3
Wawo	1	2	2
Lasusua	4	6	6
Katoi	2	2	2
Kodeoha	3	4	4
Tiwu	3	3	3
Ngapa	3	3	3
Watunohu	2	2	2
Pakue	2	2	2
Pakue Utara	1	1	1
Pakue Tengah	4	4	4
Batu Putih	4	5	5
Porehu	1	5	5
Tolala	2	3	3
<b>Kolaka Utara</b>	<b>37</b>	<b>47</b>	<b>47</b>

Catatan/*Note*: <sup>1</sup> Desa pada tabel ini termasuk Unit Permukiman Transmigrasi (UPT) yang masih dibina oleh kementerian terkait dan nagari di Provinsi Sumatera Barat/*Villages in this table include Transmigration Settlement Unit which is still fostered by the relevant ministries and the nagari in the Province of Sumatera Barat*

Sumber/*Source*: BPS, Pendataan Potensi Desa (Podes)/ *BPS—Statistics Indonesia, Village Potential Data Collection*

Lanjutan Tabel/Continued Table 4.1.10

Kecamatan Subdistrict	SMA Senior High School		
	2014	2018	2019
(1)	(8)	(9)	(10)
Ranteingin	1	1	1
Lambai	1	1	1
Wawo	-	-	-
Lasusua	3	3	3
Katoi	1	1	1
Kodeoha	1	2	1
Tiwu	2	2	2
Ngapa	1	1	1
Watunohu	-	-	-
Pakue	1	1	1
Pakue Utara	-	-	-
Pakue Tengah	1	2	2
Batu Putih	1	1	1
Porehu	-	1	1
Tolala	-	1	1
<b>Kolaka Utara</b>	<b>13</b>	<b>17</b>	<b>16</b>

Catatan/Note: <sup>1</sup> Desa pada tabel ini termasuk Unit Permukiman Transmigrasi (UPT) yang masih dibina oleh kementerian terkait dan nagari di Provinsi Sumatera Barat/Villages in this table include Transmigration Settlement Unit which is still fostered by the relevant ministries and the nagari in the Province of Sumatera Barat

Sumber/Source: BPS, Pendataan Potensi Desa (Podes)/ BPS—Statistics Indonesia, Village Potential Data Collection



Lanjutan Tabel/*Continued Table* 4.1.10

Kecamatan <i>Subdistrict</i>	SMK <i>Vocational School</i>		
	2014	2018	2019
(1)	(11)	(12)	(13)
Ranteingin	-	-	-
Lambai	1	-	-
Wawo	-	1	1
Lasusua	1	1	1
Katoi	1	1	1
Kodeoha	-	-	-
Tiwu	-	-	-
Ngapa	-	-	-
Watunohu	1	1	1
Pakue	-	-	-
Pakue Utara	-	-	-
Pakue Tengah	1	1	1
Batu Putih	-	-	-
Porehu	-	-	-
Tolala	-	-	-
<b>Kolaka Utara</b>	<b>5</b>	<b>5</b>	<b>5</b>

Catatan/*Note*: <sup>1</sup> Desa pada tabel ini termasuk Unit Permukiman Transmigrasi (UPT) yang masih dibina oleh kementerian terkait dan nagari di Provinsi Sumatera Barat/*Villages in this table include Transmigration Settlement Unit which is still fostered by the relevant ministries and the nagari in the Province of Sumatera Barat*

Sumber/*Source*: BPS, Pendataan Potensi Desa (Podes)/ *BPS—Statistics Indonesia, Village Potential Data Collection*

Lanjutan Tabel/Continued Table 4.1.10

Kecamatan Subdistrict	Perguruan Tinggi University		
	2014	2018	2019
(1)	(14)	(15)	(16)
Ranteingin	-	-	-
Lambai	-	-	-
Wawo	-	-	-
Lasusua	2	1	1
Katoi	-	-	-
Kodeoha	-	-	-
Tiwu	-	-	-
Ngapa	-	-	-
Watunohu	-	-	-
Pakue	-	-	-
Pakue Utara	-	-	-
Pakue Tengah	-	-	-
Batu Putih	-	-	-
Porehu	-	-	-
Tolala	-	-	-
<b>Kolaka Utara</b>	<b>2</b>	<b>1</b>	<b>1</b>

Catatan/Note: <sup>1</sup> Desa pada tabel ini termasuk Unit Permukiman Transmigrasi (UPT) yang masih dibina oleh kementerian terkait dan nagari di Provinsi Sumatera Barat/Villages in this table include Transmigration Settlement Unit which is still fostered by the relevant ministries and the nagari in the Province of Sumatera Barat

Sumber/Source: BPS, Pendataan Potensi Desa (Podes)/ BPS—Statistics Indonesia, Village Potential Data Collection

**Tabel 4.1.11** Angka Partisipasi Murni (APM) dan Angka Partisipasi Kasar (APK) Menurut Jenjang Pendidikan di Kabupaten Kolaka Utara, 2018 dan 2019  
*Net Participation Rates and Gross Participation Rates by Educational Level in Kolaka Utara Regency, 2018 and 2019*

Jenjang Pendidikan Educational Level	Angka Partisipasi Murni (APM) Net Participation Rates		Angka Partisipasi Kasar (APK) Gross Participation Rates	
	2018	2019	2018	2019
(1)	(2)	(3)	(4)	(5)
SD/MI Elementary School	98,16	97,23	104,53	109,88
SMP/MTs Junior High School	73,30	78,57	79,71	84,82
SMA/SMK/MA Senior High School	52,21	50,00	74,34	52,17

Catatan/Notes:

**Angka Partisipasi Murni (APM)** adalah perbandingan antara jumlah siswa kelompok usia sekolah pada jenjang pendidikan tertentu dengan penduduk usia sekolah yang sesuai  
**Net Participation Rate** is a comparison between the number of students of the school age group at a certain level of education and the appropriate school-age population

**Angka Partisipasi Kasar (APK)** adalah angka perbandingan antara banyaknya murid dari satu jenjang pendidikan tertentu dengan banyaknya penduduk usia sekolah pada jenjang yang sama  
**Gross Participation Rate** is a comparison between the number of students from one particular level of education with the number of school-age residents at the same level

Sumber/Source:

BPS, Survei Sosial Ekonomi Nasional  
 BPS, National Socio Economy Survey

**Tabel 4.1.12** **Persentase Penduduk Berumur 15 Tahun ke Atas yang Melek Huruf Menurut Kelompok Umur di Kabupaten Kolaka Utara 2018 dan 2019**  
**Percentage of Literate People Aged 15 Years and Over by Age Group in Kolaka Utara Regency, 2018 and 2019**

Kelompok Umur Age Group	2018	2019
(1)	(2)	(3)
15–19	100,0	100,0
20–24	99,1	100,0
25–29	99,5	100,0
30–34	98,0	98,0
35–39	93,6	97,0
40–44	91,4	94,5
45–49	87,8	94,6
50+	80,9	79,4
<b>Jumlah/Total</b>		
<b>15–24</b>	<b>99,6</b>	<b>100,0</b>
<b>15–44</b>	<b>97,1</b>	<b>98,3</b>
<b>15+</b>	<b>93,1</b>	<b>94,1</b>
<b>45+</b>	<b>82,9</b>	<b>83,8</b>

Sumber/Source:

BPS, Survei Sosial Ekonomi Nasional  
 BPS, National Socio Economy Survey

**Tabel 4.1.13** Jumlah Mahasiswa Terdaftar pada Perguruan Tinggi di Kabupaten Kolaka Utara, 2018-2019  
**Table 4.1.13** Number of College Student Registered in Kolaka Utara Regency, 2018-2019

Universitas University	Tahun Year	Semester Ganjil Odd Semester		
		Laki-Laki Male	Perempuan Female	Jumlah Total
(1)	(2)	(3)	(4)	(5)
Universitas Nahdlatul Ulama	2018	62	59	121
	2019	54	57	111

Lanjutan/Continued Table 4.1.13

Universitas University	Tahun Year	Semester Genap Even Semester		
		Laki-Laki Male	Perempuan Female	Jumlah Total
(1)	(6)	(7)	(8)	(9)
Universitas Nahdlatul Ulama	2018	62	59	121
	2019	54	57	111

Sumber/Source: Universitas Nahdlatul Ulama Kabupaten Kolaka Utara  
 Nahdlatul Ulama University

**Tabel 4.1.14** Jumlah Dosen pada Perguruan Tinggi di Kabupaten Kolaka Utara, 2018-2019  
**Table 4.1.14** Number of Lecturer in Kolaka Utara Regency, 2018-2019

Universitas University	Tahun Year	Dosen Tetap		Jumlah Total
		Laki-Laki Male	Perempuan Female	
(1)	(2)	(3)	(4)	(5)
Universitas Nahdlatul Ulama	2018	3	-	3
	2019	3	1	4

Lanjutan Tabel/Continued Table 4.1.14

Universitas University	Tahun Year	Dosen Tidak Tetap		Jumlah Total
		Laki-Laki Male	Perempuan Female	
(1)	(6)	(7)	(8)	(9)
Universitas Nahdlatul Ulama	2018	23	2	25
	2019	24	5	29

Sumber/Source: Universitas Nahdlatul Ulama Kabupaten Kolaka Utara  
 Nahdlatul Ulama University

## 4.2 KESEHATAN HEALTH

**Tabel 4.2.1** Jumlah Desa<sup>1</sup>/Kelurahan Yang Memiliki Sarana Kesehatan Menurut Kecamatan di Kabupaten Kolaka Utara, 2014–2019  
*Number of Villages<sup>1</sup> Having Health Facilities by Subdistrict in Kolaka Utara Regency, 2014–2019*

Kecamatan Subdistrict	Rumah Sakit Hospital		
	2014	2018	2019
(1)	(2)	(3)	(4)
Ranteingin	-	-	-
Lambai	-	-	-
Wawo	-	-	-
Lasusua	1	1	1
Katoi	-	-	-
Kodeoha	-	-	-
Tiwu	-	-	-
Ngapa	-	-	-
Watunohu	-	-	-
Pakue	-	-	-
Pakue Utara	-	-	-
Pakue Tengah	-	-	-
Batu Putih	-	-	-
Porehu	-	-	-
Tolala	-	-	-
<b>Kolaka Utara</b>	<b>1</b>	<b>1</b>	<b>1</b>

Catatan/Note: <sup>1</sup> Desa pada tabel ini termasuk Unit Permukiman Transmigrasi (UPT) yang masih dibina oleh kementerian terkait dan nagari di Provinsi Sumatera Barat/Villages in this table include Transmigration Settlement Unit which is still fostered by the relevant ministries and the nagari in the Province of Sumatera Barat

Sumber/Source: BPS, Pendataan Potensi Desa (Podes)/BPS-Statistics Indonesia, Village Potential Data Collecting

Lanjutan Tabel/Continued Table 4.2.1

Kecamatan Subdistrict	Rumah Sakit Bersalin Maternity Hospital		
	2014	2018	2019
(1)	(5)	(6)	(7)
Ranteingin	-	-	-
Lambai	-	-	-
Wawo	-	-	-
Lasusua	-	-	-
Katoi	-	-	-
Kodeoha	-	-	-
Tiwu	-	-	-
Ngapa	-	-	-
Watunohu	-	-	-
Pakue	-	-	-
Pakue Utara	-	-	-
Pakue Tengah	-	-	-
Batu Putih	-	-	-
Porehu	-	-	-
Tolala	-	-	-
<b>Kolaka Utara</b>	-	-	-

Catatan/Note: <sup>1</sup> Desa pada tabel ini termasuk Unit Permukiman Transmigrasi (UPT) yang masih dibina oleh kementerian terkait dan nagari di Provinsi Sumatera Barat/Villages in this table include Transmigration Settlement Unit which is still fostered by the relevant ministries and the nagari in the Province of Sumatera Barat

Sumber/Source: BPS, Pendataan Potensi Desa (Podes)/BPS-Statistics Indonesia, Village Potential Data Collecting



Lanjutan Tabel/*Continued Table* 4.2.1

Kecamatan <i>Subdistrict</i>	Poliklinik <i>Polyclinic</i>		
	2014	2018	2019
(1)	(8)	(9)	(10)
Ranteingin	-	-	-
Lambai	-	-	-
Wawo	-	1	1
Lasusua	1	-	1
Katoi	-	-	-
Kodeoha	-	-	-
Tiwu	-	-	-
Ngapa	-	-	-
Watunohu	-	-	-
Pakue	-	-	-
Pakue Utara	-	-	-
Pakue Tengah	-	-	-
Batu Putih	-	-	-
Porehu	-	-	-
Tolala	-	-	-
<b>Kolaka Utara</b>	<b>1</b>	<b>1</b>	<b>1</b>

Catatan/*Note*: <sup>1</sup>Desa pada tabel ini termasuk Unit Permukiman Transmigrasi (UPT) yang masih dibina oleh kementerian terkait dan nagari di Provinsi Sumatera Barat/*Villages in this table include Transmigration Settlement Unit which is still fostered by the relevant ministries and the nagari in the Province of Sumatera Barat*

Sumber/*Source*: BPS, Pendataan Potensi Desa (Podes)/BPS-Statistics Indonesia, Village Potential Data Collecting

Lanjutan Tabel/Continued Table 4.2.1

Kecamatan Subdistrict	Puskesmas Public Health Center		
	2014	2018	2019
(1)	(11)	(12)	(13)
Ranteingin	1	1	1
Lambai	1	1	1
Wawo	1	1	1
Lasusua	1	1	1
Katoi	1	1	1
Kodeoha	1	1	1
Tiwu	1	1	1
Ngapa	1	1	1
Watunohu	1	1	1
Pakue	1	1	1
Pakue Utara	1	1	1
Pakue Tengah	1	1	1
Batu Putih	2	2	2
Porehu	1	1	1
Tolala	1	1	1
<b>Kolaka Utara</b>	<b>16</b>	<b>16</b>	<b>16</b>

Catatan/Note: <sup>1</sup> Desa pada tabel ini termasuk Unit Permukiman Transmigrasi (UPT) yang masih dibina oleh kementerian terkait dan nagari di Provinsi Sumatera Barat/Villages in this table include Transmigration Settlement Unit which is still fostered by the relevant ministries and the nagari in the Province of Sumatera Barat

Sumber/Source: BPS, Pendataan Potensi Desa (Podes)/BPS-Statistics Indonesia, Village Potential Data Collecting

Lanjutan Tabel/*Continued Table* 4.2.1

Kecamatan <i>Subdistrict</i>	Puskesmas Pembantu <i>Subsidiary of Public Health Center</i>		
	2014	2018	2019
(1)	(14)	(15)	(16)
Ranteingin	1	2	1
Lambai	2	2	2
Wawo	2	6	3
Lasusua	1	1	1
Katoi	2	2	1
Kodeoha	2	1	2
Tiwu	1	2	–
Ngapa	5	6	5
Watunohu	1	2	1
Pakue	1	1	1
Pakue Utara	1	2	–
Pakue Tengah	2	3	2
Batu Putih	–	–	–
Porehu	1	1	1
Tolala	1	2	1
<b>Kolaka Utara</b>	<b>23</b>	<b>33</b>	<b>21</b>

Catatan/*Note*: <sup>1</sup> Desa pada tabel ini termasuk Unit Permukiman Transmigrasi (UPT) yang masih dibina oleh kementerian terkait dan nagari di Provinsi Sumatera Barat/*Villages in this table include Transmigration Settlement Unit which is still fostered by the relevant ministries and the nagari in the Province of Sumatera Barat*

Sumber/*Source*: BPS, Pendataan Potensi Desa (Podes)/*BPS-Statistics Indonesia, Village Potential Data Collecting*

Lanjutan Tabel/Continued Table 4.2.1

Kecamatan Subdistrict	Apotek Pharmacy		
	2014	2018	2019
(1)	(17)	(18)	(19)
Ranteingin	1	-	-
Lambai	-	-	-
Wawo	1	2	1
Lasusua	4	3	3
Katoi	-	-	-
Kodeoha	1	-	-
Tiwu	-	-	-
Ngapa	1	2	2
Watunohu	1	-	-
Pakue	-	-	1
Pakue Utara	-	2	1
Pakue Tengah	-	-	-
Batu Putih	-	1	1
Porehu	-	-	-
Tolala	-	-	-
<b>Kolaka Utara</b>	<b>9</b>	<b>10</b>	<b>9</b>

Catatan/Note: <sup>1</sup> Desa pada tabel ini termasuk Unit Permukiman Transmigrasi (UPT) yang masih dibina oleh kementerian terkait dan nagari di Provinsi Sumatera Barat/Villages in this table include Transmigration Settlement Unit which is still fostered by the relevant ministries and the nagari in the Province of Sumatera Barat

Sumber/Source: BPS, Pendataan Potensi Desa (Podes)/BPS-Statistics Indonesia, Village Potential Data Collecting

**Tabel 4.2.2**  
**Table****Jumlah Tenaga Kesehatan Menurut Kecamatan di Kabupaten Kolaka Utara, 2019**  
**Number of Medical Worker by Subdistrict in Kolaka Utara Regency, 2019**

Kecamatan Subdistrict	Dokter Doctor	Perawat Nurse	Bidan Midwife	Farmasi Pharmaceutical
(1)	(2)	(3)	(4)	(5)
Ranteangin	1	23	16	2
Wawo	1	16	11	1
Lambai	1	20	9	3
Lasusua	25	225	36	56
Katoi	2	34	11	2
Kodeoha	1	9	18	-
Tiwu	2	13	9	3
Ngapa	2	23	19	2
Watunohu	1	14	11	1
Pakue	1	30	15	1
Pakue Utara	-	17	14	3
Pakue Tengah	1	12	27	1
Batu Putih	2	36	19	1
Porehu	3	15	13	1
Tolala	1	8	10	1
<b>Kolaka Utara</b>	<b>44</b>	<b>495</b>	<b>238</b>	<b>78</b>

Sumber/Source:

*Dinas Kesehatan Kabupaten Kolaka Utara*  
*Health Services of Kolaka Utara Regency*

**Tabel 4.2.3** Jumlah Sarana Kesehatan Menurut Kecamatan di Kabupaten Kolaka Utara, 2019  
*Number of Health Facilities by Subdistrict in Kolaka Utara Regency, 2019*

Kecamatan Subdistrict	Rumah Sakit Umum General Hospital	Rumah Sakit Bersalin/ Rumah Bersalin Maternity Hospital	Puskesmas Public Health Center	Klinik/Balai Kesehatan Clinic/Health Center
(1)	(2)	(3)	(4)	(5)
Ranteangin	-	-	1	-
Wawo	-	-	1	-
Lambai	-	-	1	-
Lasusua	1	-	1	1
Katoi	-	-	1	-
Kodeoha	-	-	1	-
Tiwu	-	-	1	-
Ngapa	-	-	1	-
Watunohu	-	-	1	-
Pakue	-	-	1	-
Pakue Utara	-	-	1	-
Pakue Tengah	-	-	1	-
Batu Putih	-	-	2	-
Porehu	-	-	1	-
Tolala	-	-	1	-
<b>Kolaka Utara</b>	<b>1</b>	<b>-</b>	<b>16</b>	<b>1</b>

Sumber/Source: Dinas Kesehatan Kabupaten Kolaka Utara  
*Health Services of Kolaka Utara Regency*

Lanjutan Tabel/*Continued Table* 4.2.3

Kecamatan Subdistrict	Posyandu Maternal & Child Health Center	Polindes Village Maternity	Pustu Public Health Centre
(1)	(6)	(7)	(8)
Ranteangin	7	7	1
Wawo	7	6	2
Lambai	10	13	2
Lasusua	15	10	1
Katoi	6	3	2
Kodeoha	12	11	2
Tiwu	7	7	1
Ngapa	12	12	5
Watunohu	8	7	1
Pakue	11	10	1
Pakue Utara	9	8	1
Pakue Tengah	10	9	1
Batu Putih	11	5	-
Porehu	9	10	-
Tolala	6	13	1
<b>Kolaka Utara</b>	<b>140</b>	<b>131</b>	<b>21</b>

Sumber/*Source*: Dinas Kesehatan Kabupaten Kolaka Utara  
Health Services of Kolaka Utara Regency

**Tabel 4.2.4** Jumlah Dokter Umum, Dokter Spesialis dan Dokter Gigi Menurut Fasilitas Kesehatan di Kabupaten Kolaka Utara, 2019  
**Number of Generalist Doctor, Specialist Doctor and Dentist Health Facilities in Kolaka Utara Regency, 2019**

Unit Kerja <i>Work Unit</i>	Dokter Spesialis <i>Specialist Doctors</i>	Dokter Umum <i>Generalist Doctor</i>	Dokter Gigi dan Spesialis Gigi <i>Dentist</i>
(1)	(2)	(3)	(4)
Puskesmas <i>Public Health Center</i>	-	17	5
Rumah Sakit <i>Hospital</i>	11	9	2
<b>Jumlah Total</b>	<b>11</b>	<b>26</b>	<b>7</b>

Sumber/Source: Dinas Kesehatan Kabupaten Kolaka Utara  
 Health Services of Kolaka Utara Regency



**Tabel 4.2.5** Jumlah Balita yang Mendapat Imunisasi Menurut Kecamatan di Kabupaten Kolaka Utara, 2019  
*Number of Children Under Five Year Immunized by Subdistrict in Kolaka Utara Regency, 2019*

Kecamatan Subdistrict	BCG BCG	DPT DPT			Campak Measles
		I*	II	III	
(1)	(2)	(3)	(4)	(5)	(6)
Wawo	123	130	125	133	150
Rante Angin	105	102	102	104	117
Lambai	158	150	151	156	158
Lasusua	500	463	448	453	516
Katoi	132	116	121	99	141
Kodeoha	247	259	253	254	231
Tiwu	65	98	96	97	99
Ngapa	441	432	413	415	439
Watunohu	140	135	133	125	148
Pakue	166	165	145	156	154
Pakue Utara	143	154	171	175	172
Pakue Tengah	175	177	155	153	138
Batu Putih	182	206	193	182	211
Porehu	99	100	92	89	119
Tolala	60	56	54	42	76
<b>Kolaka Utara</b>	<b>2 736</b>	<b>2 743</b>	<b>2 652</b>	<b>2 633</b>	<b>2 869</b>

Catatan/Note: \* Hasil pemutakhiran pada 18 Maret 2020 / Last updated on March 18,2020

Sumber/Source: Dinas Kesehatan Kabupaten Kolaka Utara  
 Health Services of Kolaka Utara Regency

Lanjutan Tabel/Continued Table 4.2.5

Kecamatan Subdistrict	Polio Polio			
	I	II	III	IV
(1)	(7)	(8)	(9)	(10)
Wawo	123	130	125	133
Rante Angin	106	102	102	104
Lambai	155	150	148	155
Lasusua	497	463	448	453
Katoi	133	108	122	99
Kodeoha	246	261	253	256
Tiwu	64	98	96	97
Ngapa	436	432	416	415
Watunohu	133	128	122	118
Pakue	166	165	145	156
Pakue Utara	173	177	171	175
Pakue Tengah	143	154	155	152
Batu Putih	182	106	191	181
Porehu	99	100	92	87
Tolala	58	52	53	44
<b>Kolaka Utara</b>	<b>2 714</b>	<b>2 626</b>	<b>2 639</b>	<b>2 625</b>

Sumber/Source: Dinas Kesehatan Kabupaten Kolaka Utara  
Health Services of Kolaka Utara Regency

**Tabel 4.2.6** Jumlah 10 Penyakit Terbanyak di Kabupaten Kolaka Utara, 2019  
**Table** *Number of 10 Most Diseases in Kolaka Utara Regency, 2019*

Jenis Penyakit <i>The Type of Disease</i>	Jumlah Kasus <i>Number of Cases</i>
(1)	(2)
ISPA bukan Pneumonia	13 241
Hipertensi	10 868
Diare	2 907
Diabetes Melitus	1 190
Tipus Perut Klinis	1 053
Kecelakaan Lalu Lintas	724
Pasien TB Baru	602
Malaria Klinis	515
Rabies/GHTR	118
Demam Berdarah Dengue (DBD)	110
<b>Jumlah Total</b>	<b>31 328</b>

Sumber/Source: Dinas Kesehatan Kabupaten Kolaka Utara  
*Health Services of Kolaka Utara Regency*

**Tabel 4.2.7** Jumlah Pasangan Usia Subur dan Peserta KB Aktif Menurut Metode Kontrasepsi dan Kecamatan di Kabupaten Kolaka Utara, 2019  
*Number of Eligible Couples and Family Planning Participants by Type of Contraception Subdistrict in Kolaka Utara Regency, 2019*

Kecamatan Subdistrict	Jumlah PUS Eligible Couples	Metode Kontrasepsi			
		IUD	MOW	MOP	Kondom Condom
(1)	(2)	(3)	(4)	(5)	(6)
Ranteangin	834	8	38	-	9
Lambai	1 262	11	18	1	8
Wawo	1 242	18	21	-	28
Lasusua	4 022	102	166	-	28
Katoi	1 112	24	31	-	-
Kodeoha	1 919	9	16	-	3
Tiwu	583	12	6	-	13
Ngapa	3 942	70	30	1	6
Watunohu	1 434	55	15	-	65
Pakue	1 421	14	30	-	13
Pakue Utara	1 619	4	11	-	-
Pakue Tengah	1 324	11	30	-	19
Batu Putih	1 280	9	14	-	-
Porehu	1 200	4	13	-	2
Tolala	628	-	2	-	6
<b>Kolaka Utara</b>	<b>23 822</b>	<b>351</b>	<b>441</b>	<b>2</b>	<b>200</b>

Sumber/Source: Dinas Pengendalian Penduduk dan KB Kabupaten Kolaka Utara  
*Family Planning Services of Kolaka Utara Regency*

Lanjutan Tabel/*Continued Table 4.2.7*

Kecamatan <i>Subdistrict</i>	Metode Kontrasepsi			Jumlah <i>Total</i>
	Implan <i>Implants</i>	Suntikan <i>Injection</i>	Pil <i>Pill</i>	
(1)	(7)	(8)	(9)	(10)
Ranteangin	113	328	75	571
Lambai	120	542	442	1 142
Wawo	162	503	464	1 196
Lasusua	474	1 580	926	3 276
Katoi	89	406	198	748
Kodeoha	386	810	75	1 299
Tiwu	47	271	157	506
Ngapa	324	1 704	1 665	3 800
Watunohu	140	573	444	1 292
Pakue	133	563	357	1 110
Pakue Utara	265	823	355	1 458
Pakue Tengah	228	636	343	1 267
Batu Putih	113	735	329	1 200
Porehu	329	551	156	1 055
Tolala	125	295	122	550
<b>Kolaka Utara</b>	<b>3 048</b>	<b>10 320</b>	<b>6 108</b>	<b>20 470</b>

Sumber/*Source*: Dinas Pengendalian Penduduk dan KB Kabupaten Kolaka Utara  
*Family Planning Services of Kolaka Utara Regency*

**Tabel 4.2.8** Jumlah Target dan Realisasi Akseptor Baru Menurut Metode Kontrasepsi dan Kecamatan di Kabupaten Kolaka Utara, 2019  
*Number of Target and Realization of Family Planning Participants by Type of Contraception Subdistrict in Kolaka Utara Regency, 2019*

Kecamatan Subdistrict	Target KB	Metode Kontrasepsi Contraception Method			
		IUD	MOW	MOP	Kondom Condom
(1)	(2)	(3)	(4)	(5)	(6)
Ranteangin	131	1	-	-	5
Lambai	68	1	-	-	-
Wawo	80	-	-	-	-
Lasusua	314	39	79	-	2
Katoi	189	1	-	-	1
Kodeoha	79	-	-	-	-
Tiwu	164	-	-	-	-
Ngapa	146	4	-	-	-
Watunohu	99	2	-	-	-
Pakue	179	-	-	-	-
Pakue Utara	86	-	-	-	-
Pakue Tengah	38	1	-	-	-
Batu Putih	57	-	-	-	-
Porehu	124	-	-	-	-
Tolala	47	-	-	-	-
<b>Kolaka Utara</b>	<b>1 801</b>	<b>49</b>	<b>79</b>	<b>-</b>	<b>8</b>

Sumber/Source: Dinas Pengendalian Penduduk dan KB Kabupaten Kolaka Utara  
*Family Planning Services of Kolaka Utara Regency*

Lanjutan Tabel/*Continued Table* 4.2.8

Kecamatan <i>Subdistrict</i>	Metode Kontrasepsi			Jumlah <i>Total</i>
	Implan <i>Implants</i>	Suntikan <i>Injection</i>	Pil <i>Pill</i>	
(1)	(7)	(8)	(9)	(10)
Ranteangin	10	37	16	69
Lambai	21	42	50	114
Wawo	68	79	76	223
Lasusua	48	246	202	616
Katoi	12	45	22	81
Kodeoha	6	53	79	138
Tiwu	2	40	35	77
Ngapa	6	95	126	231
Watunohu	3	32	24	61
Pakue	4	107	175	286
Pakue Utara	6	24	14	44
Pakue Tengah	8	31	9	49
Batu Putih	12	139	44	195
Porehu	2	19	9	30
Tolala	-	7	7	14
<b>Kolaka Utara</b>	<b>208</b>	<b>996</b>	<b>888</b>	<b>2 228</b>

Sumber/*Source*: Dinas Pengendalian Penduduk dan KB Kabupaten Kolaka Utara  
*Family Panning Services of Kolaka Utara Regency*

### 4.3 AGAMA DAN SOSIAL LAINNYA RELIGION AND OTHER SOCIAL AFFAIRS

**Tabel 4.3.1** Jumlah Penduduk Menurut Kecamatan dan Agama yang Dianut di Kabupaten Kolaka Utara, 2019  
*Population by Subdistrict and Religion in Kolaka Utara Regency, 2019*

Kecamatan Subdistrict	Islam	Protestan Protestant	Katolik Catholic	Hindu	Budha Buddha	Lainnya Others
(1)	(2)	(3)	(4)	(5)	(6)	(7)
Ranteangin	6 251	10	-	-	-	-
Lambai	6 277	-	-	-	-	-
Wawo	5 061	82	-	-	-	-
Lasusua	28 208	94	4	-	-	-
Katoi	7 201	5	-	-	-	-
Kodeoha	11 517	7	-	-	-	-
Tiwu	4 759	5	-	-	-	-
Ngapa	19 634	-	-	-	-	-
Watunohu	7 148	5	-	-	-	-
Pakue	10 072	4	-	-	-	-
Pakue Utara	7 701	8	-	-	-	-
Pakue Tengah	7 400	71	16	-	-	-
Batu Putih	9 335	31	-	-	5	-
Porehu	6 440	804	26	3	-	-
Tolala	3 088	22	-	-	-	-
<b>Kolaka Utara</b>	<b>140 092</b>	<b>1 148</b>	<b>46</b>	<b>3</b>	<b>5</b>	<b>-</b>

Sumber/Source: Kementerian Agama Kabupaten Kolaka Utara  
Ministry of Religious Affairs Kolaka Utara Regency



**Tabel 4.3.2** Jumlah Tempat Peribadatan Menurut Kecamatan di Kabupaten Kolaka Utara, 2019  
**Table** *Number of Places of Worship by Subdistrict and Religion in Kolaka Utara Regency, 2019*

Kecamatan Subdistrict	Masjid Mosque	Mushola Pray Room	Gereja Protestan Protestant Church	Gereja Katholik Catholic Church	Pura Temple	Vihara
(1)	(2)	(3)	(4)	(5)	(6)	(7)
Ranteingin	9	3	-	-	-	-
Lambai	10	4	-	-	-	-
Wawo	10	1	1	-	-	-
Lasusua	46	11	-	-	-	-
Katoi	6	14	-	-	-	-
Kodeoha	17	16	-	-	-	-
Tiwu	9	5	-	-	-	-
Ngapa	42	5	-	-	-	-
Watunohu	8	3	-	-	-	-
Pakue	19	11	-	-	-	-
Pakue Utara	12	5	-	-	-	-
Pakue Tengah	12	7	-	-	-	-
Batu Putih	13	5	-	-	-	-
Porehu	12	6	-	-	-	-
Tolala	6	1	-	-	-	-
<b>Kolaka Utara</b>	<b>231</b>	<b>97</b>	<b>1</b>	<b>-</b>	<b>-</b>	<b>-</b>

Sumber/Source: Kementerian Agama Kabupaten Kolaka Utara  
 Ministry of Religious Affairs Kolaka Utara Regency

**Tabel 4.3.3** Jumlah Desa<sup>1</sup>/Kelurahan yang Mengalami Bencana Alam<sup>2</sup> Menurut Kecamatan di Kabupaten Kolaka Utara, 2014– 2019  
**Table** Number of Villages<sup>1</sup> that Had Natural Disaster<sup>2</sup> by Subdistrict in Kolaka Utara Regency, 2014– 2019

Kecamatan Subdistrict	Banjir/Flood		
	2014	2018	2019
(1)	(2)	(3)	(4)
Ranteingin	-	1	-
Lambai	6	3	-
Wawo	5	2	-
Lasusua	6	8	1
Katoi	-	2	1
Kodeoha	6	4	2
Tiwu	-	1	-
Ngapa	3	1	1
Watunohu	5	5	5
Pakue	4	4	3
Pakue Utara	6	3	-
Pakue Tengah	2	8	1
Batu Putih	2	3	5
Porehu	3	1	-
Tolala	2	4	-
<b>Kolaka Utara</b>	<b>50</b>	<b>50</b>	<b>19</b>

Catatan/Note: <sup>1</sup> Desa pada tabel ini termasuk Unit Permukiman Transmigrasi (UPT) yang masih dibina oleh kementerian terkait dan nagari di Provinsi Sumatera Barat/Villages in this table are included in Transmigration Settlement Unit which is still fostered by the relevant ministries and the nagari in the Province of Sumatera Barat

<sup>2</sup> Terjadi dalam tiga tahun terakhir sampai dengan saat pencacahan/Occured during the last three years by the time of enumeration

Sumber/Source: BPS, Pendataan Potensi Desa (Podes)/BPS-Statistics Indonesia, Village Potential Data Collecting

Lanjutan Tabel/*Continued Table* 4.3.3

Kecamatan Subdistrict	Gempa Bumi/ <i>Earthquake</i>		
	2014	2018	2019
(1)	(5)	(6)	(7)
Ranteingin	-	-	-
Lambai	-	-	-
Wawo	-	-	-
Lasusua	-	-	-
Katoi	-	-	-
Kodeoha	-	-	-
Tiwu	-	-	-
Ngapa	-	-	-
Watunohu	-	-	-
Pakue	-	-	-
Pakue Utara	1	-	2
Pakue Tengah	-	-	-
Batu Putih	-	-	-
Porehu	-	-	-
Tolala	-	3	6
<b>Kolaka Utara</b>	<b>1</b>	<b>3</b>	<b>8</b>

Catatan/*Note*: <sup>1</sup>Desa pada tabel ini termasuk Unit Permukiman Transmigrasi (UPT) yang masih dibina oleh kementerian terkait dan nagari di Provinsi Sumatera Barat/*Villages in this table are included in Transmigration Settlement Unit which is still fostered by the relevant ministries and the nagari in the Province of Sumatera Barat*

<sup>2</sup>Terjadi dalam tiga tahun terakhir sampai dengan saat pencacahan/*Occured during the last three years by the time of enumeration*

Sumber/*Source*: BPS, Pendataan Potensi Desa (Podes)/*BPS-Statistics Indonesia, Village Potential Data Collecting*

Lanjutan Tabel/Continued Table 4.3.3

Kecamatan Subdistrict	Tanah Longsor/Landslide		
	2014	2018	2019
(1)	(8)	(9)	(10)
Ranteingin	-	-	-
Lambai	1	1	-
Wawo	2	1	-
Lasusua	3	6	1
Katoi	-	1	-
Kodeoha	3	3	-
Tiwu	-	-	-
Ngapa	5	2	1
Watunohu	-	-	-
Pakue	2	3	1
Pakue Utara	3	2	-
Pakue Tengah	2	1	-
Batu Putih	5	1	3
Porehu	1	2	-
Tolala	-	5	-
<b>Kolaka Utara</b>	<b>27</b>	<b>28</b>	<b>6</b>

Catatan/Note: <sup>1</sup> Desa pada tabel ini termasuk Unit Permukiman Transmigrasi (UPT) yang masih dibina oleh kementerian terkait dan nagari di Provinsi Sumatera Barat/Villages in this table are included in Transmigration Settlement Unit which is still fostered by the relevant ministries and the nagari in the Province of Sumatera Barat

<sup>2</sup> Terjadi dalam tiga tahun terakhir sampai dengan saat pencacahan/Occured during the last three years by the time of enumeration

Sumber/Source: BPS, Pendataan Potensi Desa (Podes)/BPS-Statistics Indonesia, Village Potential Data Collecting

**Tabel 4.3.4** Jumlah Jamaah Haji Menurut Jenis Kelamin dan Kecamatan di Kabupaten Kolaka Utara, 2019  
**Number of Pilgrims by Sex and Subdistrict in Kolaka Utara Regency, 2019**

Kecamatan Subdistrict	Jenis Kelamin Sex		Jumlah Total
	Laki-Laki Male	Perempuan Female	
(1)	(2)	(3)	(4)
Ranteangin	2	7	9
Lambai	-	2	2
Wawo	3	4	7
Lasusua	12	16	28
Katoi	2	4	6
Kodeoha	10	16	26
Tiwu	1	1	2
Ngapa	15	26	41
Watunohu	2	2	4
Pakue	11	14	25
Pakue Utara	4	4	8
Pakue Tengah	3	6	9
Batu Putih	2	5	7
Porehu	1	1	2
Tolala	-	-	-
<b>Kolaka Utara</b>	<b>68</b>	<b>108</b>	<b>176</b>

Sumber/Source: Kementerian Agama Kabupaten Kolaka Utara  
 Ministry of Religious Affairs Kolaka Utara Regency

**Tabel 4.3.5** Jumlah Jamaah Haji Menurut Kelompok Umur dan Kecamatan di Kabupaten Kolaka Utara, 2019  
**Number of Pilgrims by Age Group and Subdistrict in Kolaka Utara Regency, 2019**

Kecamatan Subdistrict	Kelompok Umur Age Groups						Jumlah Total
	15-29	30-39	40-49	50-59	60-69	70+	
(1)	(2)	(3)	(4)	(5)	(6)	(7)	(8)
Ranteangin	-	1	3	2	3	-	9
Lambai	-	-	1	-	1	-	2
Wawo	-	-	1	4	-	2	7
Lasusua	-	6	9	5	2	6	28
Katoi	-	2	1	1	1	1	6
Kodeoha	-	10	7	6	2	1	26
Tiwu	-	1	-	1	-	-	2
Ngapa	2	11	14	7	6	1	41
Watunohu	-	-	1	2	-	1	4
Pakue	1	7	8	7	2	-	25
Pakue Utara	-	1	3	4	-	-	8
Pakue Tengah	-	3	2	2	2	-	9
Batu Putih	-	2	-	-	3	2	7
Porehu	-	-	-	1	1	-	2
Tolala	-	-	-	-	-	-	-
<b>Kolaka Utara</b>	<b>3</b>	<b>44</b>	<b>50</b>	<b>42</b>	<b>23</b>	<b>14</b>	<b>176</b>

Sumber/Source: Kementerian Agama Kabupaten Kolaka Utara  
 Ministry of Religious Affairs Kolaka Utara Regency

**Tabel 4.3.6** Jumlah Jamaah Haji Menurut Tingkat Pendidikan dan Kecamatan di Kabupaten Kolaka Utara, 2019  
*Number of Pilgrims by Educational Level and Subdistrict in Kolaka Utara Regency, 2019*

Kecamatan Subdistrict	Tingkat Pendidikan Education Level										Jumlah Total
	SD		SLTP		SMU		Diploma		Sarjana		
	L/M	P/F	L/M	P/F	L/M	P/F	L/M	P/F	L/M	P/F	
(1)	(2)	(3)	(4)	(5)	(6)	(7)	(8)	(9)	(10)	(11)	(12)
Ranteangin	1	4	-	-	1	2	-	-	-	1	9
Lambai	-	1	-	-	-	1	-	-	-	-	2
Wawo	2	3	-	-	1	1	-	-	-	-	7
Lasusua	6	7	-	2	4	1	-	-	2	6	28
Katoi	-	2	1	1	1	1	-	-	-	-	6
Kodeoha	7	7	-	2	3	4	-	-	-	2	25
Tiwu	-	-	1	-	-	1	-	-	-	-	2
Ngapa	6	18	4	2	3	2	-	-	3	3	41
Watunohu	1	1	-	1	1	-	-	-	-	-	4
Pakue	5	8	1	2	3	3	-	-	1	2	25
Pakue Utara	3	3	-	1	-	-	-	-	1	-	8
Pakue Tengah	3	5	-	1	-	-	-	-	-	-	9
Batu Putih	1	4	-	-	1	1	-	-	1	-	8
Porehu	-	1	1	-	-	-	-	-	-	-	2
Tolala	-	-	-	-	-	-	-	-	-	-	-
<b>Kolaka Utara</b>	<b>35</b>	<b>64</b>	<b>8</b>	<b>12</b>	<b>18</b>	<b>17</b>	<b>-</b>	<b>-</b>	<b>8</b>	<b>14</b>	<b>176</b>

Catatan/Note: L : Laki-Laki; P: Perempuan  
M: Male; F: Female

Sumber/Source: Kementerian Agama Kabupaten Kolaka Utara  
Ministry of Religious Affairs Kolaka Utara Regency

**Tabel 4.3.7** Jumlah Jamaah Haji Menurut Pekerjaan dan Kecamatan di Kabupaten Kolaka Utara, 2019  
**Number of Pilgrims by Job and Subdistrict in Kolaka Utara Regency, 2019**

Kecamatan Subdistrict	Jenis Pekerjaan Job Types				
	PNS	TNI/ POLRI	Dagang	Tani/ Nelayan	Swasta
(1)	(2)	(3)	(4)	(5)	(6)
Ranteangin	1	-	-	2	-
Lambai	-	-	-	-	-
Wawo	-	-	-	2	1
Lasusua	8	2	-	7	2
Katoi	-	-	-	-	2
Kodeoha	1	-	-	5	6
Tiwu	-	-	-	1	-
Ngapa	4	-	-	6	8
Watunohu	-	-	-	1	1
Pakue	1	2	-	6	3
Pakue Utara	1	-	-	3	-
Pakue Tengah	-	-	-	3	-
Batu Putih	-	-	-	2	1
Porehu	-	-	-	1	-
Tolala	-	-	-	-	-
<b>Kolaka Utara</b>	<b>16</b>	<b>4</b>	<b>-</b>	<b>39</b>	<b>24</b>

Sumber/Source: Kementerian Agama Kabupaten Kolaka Utara  
 Ministry of Religious Affairs Kolaka Utara Regency



Lanjutan Tabel/*Continued Table 4.3.7*

Kecamatan <i>Subdistrict</i>	Jenis Pekerjaan <i>Job Types</i>			Jumlah <i>Total</i>
	Ibu Rumah Tangga <i>Housewife</i>	Pelajar/Mahasiswa <i>Student/College Student</i>	BUMN/BUMS/ BUMD	
(1)	(2)	(3)	(4)	(5)
Ranteangin	6	-	-	9
Lambai	2	-	-	2
Wawo	4	-	-	7
Lasusua	9	-	-	28
Katoi	4	-	-	6
Kodeoha	14	-	-	26
Tiwu	1	-	-	2
Ngapa	20	1	2	41
Watunohu	2	-	-	4
Pakue	12	1	-	25
Pakue Utara	4	-	-	8
Pakue Tengah	6	-	-	9
Batu Putih	4	-	-	7
Porehu	1	-	-	2
Tolala	-	-	-	-
<b>Kolaka Utara</b>	<b>89</b>	<b>2</b>	<b>2</b>	<b>176</b>

Sumber/*Source*: Kementerian Agama Kabupaten Kolaka Utara  
*Ministry of Religious Affairs Kolaka Utara Regency*

**Tabel 4.3.8** Jumlah Pernikahan Menurut Kecamatan di Kabupaten Kolaka Utara, 2018-2019  
**Table** *Number of Marriage by Subdistrict in Kolaka Utara Regency, 2018-2019*

Kecamatan Subdistrict	Jumlah Pernikahan Number of Marriage	
	2018	2019
(1)	(2)	(3)
Ranteangin	45	45
Lambai	44	51
Wawo	32	63
Lasusua	125	172
Katoi	32	57
Kodeoha	113	92
Tiwu	-	28
Ngapa	94	125
Watunohu	26	56
Pakue	74	81
Pakue Utara	44	53
Pakue Tengah	58	47
Batu Putih	72	56
Porehu	30	31
Tolala	-	18
<b>Kolaka Utara</b>	<b>789</b>	<b>975</b>

Sumber/Source: Kementerian Agama Kabupaten Kolaka Utara  
 Ministry of Religious Affairs Kolaka Utara Regency

**Tabel 4.3.9** Jumlah Perceraian Menurut Kecamatan di Kabupaten Kolaka Utara, 2019  
**Table** *Number of Divorced by Subdistrict in Kolaka Utara Regency, 2019*

Kecamatan Subdistrict	Jumlah Perceraian Number of Divorced
(1)	(2)
Ranteangin	9
Lambai	12
Wawo	4
Lasusua	65
Katoi	7
Kodeoha	10
Tiwu	4
Ngapa	27
Watunohu	9
Pakue	11
Pakue Utara	9
Pakue Tengah	5
Batu Putih	3
Porehu	1
Tolala	1
<b>Kolaka Utara</b>	<b>177</b>

Catatan/Note: Jumlah perceraian mencakup cerai gugat dan talak  
*Number of divorced includes divorced by talak and divorced by petition*

Sumber/Source: Pengadilan Agama Kabupaten Kolaka Utara  
*Religious Court of Kolaka Utara Regency*

**Tabel 4.3.10** Jumlah Perceraian Menurut Faktor Perceraian di Kabupaten Kolaka Utara, 2019  
**Table** *Number of Divorcing by Factor in Kolaka Utara Regency, 2019*

<b>Faktor Perceraian</b> <i>Factor of Divorcing</i>	<b>Jumlah</b> <i>Total</i>
(1)	(2)
Zina	1
Mabuk	5
Madat	2
Judi	3
Meninggalkan salah satu pihak	29
Poligami	7
Kekerasan Dalam Rumah Tangga (KDRT)	24
Perselisihan dan pertengkaran terus-menerus	89
Kawin paksa	3
Ekonomi	14
<b>Jumlah</b> <i>Total</i>	<b>177</b>

Sumber/Source: Pengadilan Agama Kabupaten Kolaka Utara  
*Religious Court of Kolaka Utara Regency*

**Tabel 4.3.11** Jumlah Peristiwa Bencana Alam Tertangani Menurut Jenis Bencana di Kabupaten Kolaka Utara, 2019  
*Number of Handled Natural Disaster by Type of Disaster in Kolaka Utara Regency, 2019*

Jenis Bencana Alam <i>Type of Natural Disaster</i>	Frekuensi <i>Frequency</i>	Korban <i>Victim</i>		Bantuan <i>Served</i>		
		Luka-Luka <i>Injured</i>	Meninggal <i>Dead</i>	Uang (Juta) <i>Money</i>	Beras (Kg) <i>Rice</i>	Barang Lainnya (Paket) <i>Others</i>
(1)	(2)	(3)	(4)	(5)	(6)	(7)
Kebakaran <i>Caughfire</i>	3	-	-	-	-	20
Angin Topan <i>Hurricane</i>	2	-	-	15	-	20
Banjir <i>Flood</i>	7	-	-	-	200	150
Kapal Tenggelam <i>Ship Wreck</i>	-	-	-	-	-	-
Tanah Longsor <i>Landslide</i>	2	-	-	-	250	50
Gempa Bumi <i>Earthquake</i>	-	-	-	-	-	-
Lain-lain <i>Others</i>	-	-	-	-	-	-
<b>Jumlah Total</b>	<b>14</b>	<b>-</b>	<b>-</b>	<b>15</b>	<b>450</b>	<b>240</b>

Sumber/Source:

Badan Nasional Penanggulangan Bencana Daerah Kabupaten Kolaka Utara  
*Indonesian National Board for Disaster Management Of Kolaka Utara Regency*

**Tabel 4.3.12** Jumlah Bencana Menurut Jenis Bencana dan Kecamatan di Kabupaten Kolaka Utara, 2019  
**Table** *Number of Disaster by Type of Disaster and Subdistrict in Kolaka Utara Regency, 2019*

Kecamatan Subdistrict	Kebakaran Caughfire	Angin Topan Hurricane	Banjir Flood
(1)	(2)	(3)	(4)
Ranteangin	-	-	-
Wawo	-	-	-
Lambai	-	1	-
Lasusua	-	-	2
Katoi	-	-	1
Kodeoha	-	-	2
Tiwu	-	-	-
Ngapa	-	-	3
Watunohu	-	-	1
Pakue	-	2	1
Pakue Utara	-	-	-
Pakue Tengah	-	1	1
Batu Putih	-	1	1
Porehu	-	-	1
Tolala	-	-	-
<b>Kolaka Utara</b>	<b>-</b>	<b>5</b>	<b>13</b>

Sumber/Source:

Badan Nasional Penanggulangan Bencana Daerah Kabupaten Kolaka Utara  
 Indonesian National Board for Disaster Management Of Kolaka Utara Regency

Lanjutan Tabel/*Continued Table* 4.3.12

Kecamatan <i>Subdistrict</i>	Kapal Tenggelam <i>Ship Wreck</i>	Tanah Longsor <i>Landslide</i>	Gempa Bumi <i>Earthquake</i>	Lain-Lain <i>Others</i>
(1)	(5)	(6)	(7)	(8)
Ranteangin	-	-	-	-
Wawo	-	-	-	-
Lambai	-	-	-	-
Lasusua	-	-	-	-
Katoi	-	-	-	-
Kodeoha	-	-	-	-
Tiwu	-	-	-	-
Ngapa	-	-	-	-
Watunohu	-	-	-	-
Pakue	-	1	-	-
Pakue Utara	-	-	-	-
Pakue Tengah	-	-	-	-
Batu Putih	-	2	-	-
Porehu	-	-	-	-
Tolala	-	-	-	-
<b>Kolaka Utara</b>	-	<b>3</b>	-	-

Sumber/*Source*:Badan Nasional Penanggulangan Bencana Daerah Kabupaten Kolaka Utara  
*Indonesian National Board for Disaster Management Of Kolaka Utara Regency*

**Tabel 4.3.13** Jumlah Korban Manusia Akibat Bencana Menurut Kecamatan di Kabupaten Kolaka Utara, 2019  
**Table** *Number of Victim Disaster by Subdistrict in Kolaka Utara Regency, 2019*

Kecamatan Subdistrict	Luka Ringan Minor Injuries	Luka Berat Major Injuries	Meninggal Dunia Died
(1)	(2)	(3)	(4)
Ranteangin	-	-	-
Wawo	-	-	-
Lambai	-	-	-
Lasusua	1	-	1
Katoi	-	-	-
Kodeoha	-	-	-
Tiwu	-	-	-
Ngapa	-	-	-
Watunohu	-	-	-
Pakue	-	-	-
Pakue Utara	-	-	-
Pakue Tengah	-	-	-
Batu Putih	-	-	-
Porehu	-	-	-
Tolala	-	-	-
<b>Kolaka Utara</b>	<b>1</b>	<b>-</b>	<b>1</b>

Sumber/Source:

Badan Nasional Penanggulangan Bencana Daerah Kabupaten Kolaka Utara  
 Indonesian National Board for Disaster Management Of Kolaka Utara Regency



**Tabel 4.3.14** Jumlah Kerusakan Rumah Akibat Bencana Menurut Kecamatan di Kabupaten Kolaka Utara, 2019  
*Number of House Damage Due to Disaster by Subdistrict in Kolaka Utara Regency, 2019*

Kecamatan Subdistrict	Rusak Ringan	Rusak Berat	Roboh
(1)	(2)	(3)	(4)
Ranteingin	-	-	-
Wawo	-	-	-
Lambai	1	-	-
Lasusua	30	-	-
Katoi	17	-	-
Kodeoha	37	-	-
Tiwu	-	-	-
Ngapa	1	-	-
Watunohu	1	2	-
Pakue	-	4	-
Pakue Utara	-	1	-
Pakue Tengah	7	-	-
Batu Putih	3	-	-
Porehu	1	-	-
Tolala	-	-	-
<b>Kolaka Utara</b>	<b>98</b>	<b>7</b>	<b>-</b>

Sumber/Source:

Badan Nasional Penanggulangan Bencana Daerah Kabupaten Kolaka Utara  
*Indonesian National Board for Disaster Management Of Kolaka Utara Regency*

**Tabel 4.3.15** Jumlah Jompo dan Penyandang Cacat Menurut Jenis dan Kecamatan di Kabupaten Kolaka Utara, 2019  
**Number of Handicaped Person by Type and Subdistrict in Kolaka Utara Regency, 2019**

Kecamatan Subdistrict	Jompo Old	Penyandang Cacat Handicaped Person	
		Tuna Netra Blind	Tuna Wicara, Rungu, Bisu Deaf/Dump
(1)	(2)	(3)	(4)
Ranteangin	-	9	7
Lambai	-	12	13
Wawo	-	11	4
Lasusua	1	22	16
Katoi	-	10	8
Kodeoha	-	8	10
Tiwu	-	4	2
Ngapa	-	9	17
Watunohu	2	3	9
Pakue	-	17	7
Pakue Utara	-	5	6
Pakue Tengah	-	7	4
Batu Putih	-	7	7
Porehu	-	4	20
Tolala	-	-	6
<b>Kolaka Utara</b>	<b>3</b>	<b>128</b>	<b>136</b>

Sumber/Source: Dinas Sosial Kabupaten Kolaka Utara  
 Social Services of Kolaka Utara Regency

Lanjutan Tabel/*Continued Table* 4.3.15

Kecamatan <i>Subdistrict</i>	Cacat Anggota Badan <i>Physical Handicap</i>	Cacat Mental <i>Mental Handicap</i>	Jumlah <i>Total</i>
(1)	(5)	(6)	(7)
Ranteangin	29	11	40
Lambai	30	-	30
Wawo	33	2	35
Lasusua	59	5	64
Katoi	20	3	23
Kodeoha	16	9	25
Tiwu	15	-	15
Ngapa	19	1	20
Watunohu	10	1	11
Pakue	24	4	28
Pakue Utara	10	-	10
Pakue Tengah	23	8	31
Batu Putih	25	4	29
Porehu	22	-	22
Tolala	14	-	14
<b>Kolaka Utara</b>	<b>349</b>	<b>48</b>	<b>397</b>

Sumber/*Source*:Dinas Sosial Kabupaten Kolaka Utara  
*Social Services of Kolaka Utara Regency*

**Tabel 4.3.16** Jumlah Penyandang Masalah Kesejahteraan Sosial Menurut Jenis dan Kecamatan di Kabupaten Kolaka Utara, 2019  
*Number of Receiving Social Aids by Type and Subdistrict in Kolaka Utara Regency, 2019*

Kecamatan Subdistrict	Jenis Penyandang Kesejahteraan Sosial Type of Receiving Social Aids				Jumlah Total
	Masyarakat Terasing (KK)	Anak Terlantar	Keluarga Fakir Miskin (KK)	Penyandang Masalah Kesejahteraan Sosial Lainnya	
(1)	(2)	(3)	(4)	(5)	(6)
Ranteangin	-	-	690	5	695
Lambai	-	-	892	-	892
Wawo	-	-	934	5	939
Lasusua	72	-	2 259	8	2 339
Katoi	-	-	898	143	1 041
Kodeoha	-	-	1 198	9	1 207
Tiwu	-	-	651	-	651
Ngapa	-	-	1 895	32	1 927
Watunohu	-	-	716	21	737
Pakue	-	-	1 621	-	1 621
Pakue Utara	-	-	963	12	975
Pakue Tengah	-	-	1 332	-	1 332
Batu Putih	-	-	1 369	83	1 452
Porehu	140	-	1 363	-	1 503
Tolala	-	-	528	10	538
<b>Kolaka Utara</b>	<b>212</b>	<b>-</b>	<b>17 309</b>	<b>328</b>	<b>17 849</b>

Sumber/Source: Dinas Sosial Kabupaten Kolaka Utara  
 Social Services of Kolaka Utara Regency

**Tabel 4.3.17** Jumlah Keluarga Penerima Bantuan Sosial (Program Keluarga Harapan) Menurut Kecamatan di Kabupaten Kolaka Utara, 2018-2019  
*Number of Family Receiving Social Aids (Program Keluarga Harapan) by Subdistrict in Kolaka Utara Regency, 2018-2019*

Kecamatan Subdistrict	Jumlah Kepala Keluarga Number of Family	
	2018	2019
(1)	(2)	(3)
Ranteangin	243	297
Lambai	211	353
Wawo	215	397
Lasusua	418	816
Katoi	174	377
Kodeoha	195	443
Tiwu	164	254
Ngapa	306	611
Watunohu	198	353
Pakue	300	633
Pakue Utara	268	441
Pakue Tengah	239	626
Batu Putih	422	670
Porehu	437	699
Tolala	230	330
<b>Kolaka Utara</b>	<b>4 020</b>	<b>7 300</b>

Sumber/Source:

Dinas Sosial Kabupaten Kolaka Utara  
 Social Services of Kolaka Utara Regency

**Tabel 4.3.18** Jumlah Keluarga Penerima Bantuan Beras Sejahtera (RASTRA) Menurut Kecamatan di Kabupaten Kolaka Utara, 2018  
**Number of Family Receiving Social Aids Beras Sejahtera (RASTRA) by Subdistrict in Kolaka Utara Regency, 2018**

Kecamatan Subdistrict	Jumlah Kepala Keluarga Number of Family
(1)	(2)
Ranteangin	427
Lambai	487
Wawo	619
Lasusua	1 422
Katoi	548
Kodeoha	687
Tiwu	393
Ngapa	1 087
Watunohu	445
Pakue	925
Pakue Utara	679
Pakue Tengah	936
Batu Putih	1 036
Porehu	864
Tolala	421
<b>Kolaka Utara</b>	<b>10 976</b>

Sumber/Source:

Dinas Sosial Kabupaten Kolaka Utara  
 Social Services of Kolaka Utara Regency

**Tabel 4.3.19** Jumlah Keluarga Penerima Bantuan Pangan Non Tunai Menurut Kecamatan di Kabupaten Kolaka Utara, 2019  
*Number of Family Receiving Social Aids Bantuan Pangan Non Tunai by Subdistrict in Kolaka Utara Regency, 2019*

Kecamatan Subdistrict	Jumlah Kepala Keluarga Number of Family
(1)	(2)
Ranteangin	404
Lambai	474
Wawo	560
Lasusua	1 228
Katoi	507
Kodeoha	680
Tiwu	355
Ngapa	863
Watunohu	460
Pakue	786
Pakue Utara	559
Pakue Tengah	654
Batu Putih	816
Porehu	748
Tolala	390
<b>Kolaka Utara</b>	<b>9 484</b>

Sumber/Source: Dinas Sosial Kabupaten Kolaka Utara  
 Social Services of Kolaka Utara Regency

**Tabel 4.3.20** Jumlah Keluarga Penerima Bantuan Rumah Tidak Layak Huni (RTLH) Menurut Kecamatan di Kabupaten Kolaka Utara, 2019  
**Table** *Number of Family Receiving Social Aids Rumah Tidak Layak Huni (RTLH) by Subdistrict in Kolaka Utara Regency, 2019*

Kecamatan Subdistrict	Jumlah Kepala Keluarga Number of Family
(1)	(2)
Ranteangin	-
Lambai	-
Wawo	-
Lasusua	-
Katoi	-
Kodeoha	-
Tiwu	-
Ngapa	-
Watunohu	-
Pakue	-
Pakue Utara	-
Pakue Tengah	48
Batu Putih	-
Porehu	2
Tolala	-
<b>Kolaka Utara</b>	<b>50</b>

Sumber/Source:

Dinas Sosial Kabupaten Kolaka Utara  
 Social Services of Kolaka Utara Regency



**Tabel**  
**Table** 4.3.21**Jumlah Kelompok Penerima Bantuan Kelompok Usaha Bersama (KUBE) Menurut Kecamatan di Kabupaten Kolaka Utara, 2019****Number of Group Receiving Social Aids Kelompok Usaha Bersama (KUBE) by Subdistrict in Kolaka Utara Regency, 2019**

Kecamatan Subdistrict	Jumlah Kelompok Number of Group
(1)	(2)
Ranteangin	-
Lambai	-
Wawo	-
Lasusua	-
Katoi	-
Kodeoha	-
Tiwu	-
Ngapa	-
Watunohu	-
Pakue	19
Pakue Utara	3
Pakue Tengah	12
Batu Putih	3
Porehu	3
Tolala	-
<b>Kolaka Utara</b>	<b>40</b>

Sumber/Source:

Dinas Sosial Kabupaten Kolaka Utara  
Social Services of Kolaka Utara Regency

**Tabel 4.3.22** Jumlah Anggaran Penerima Bantuan Beras Sejahtera (RASTRA) yang Disalurkan Setiap Bulan Menurut Kecamatan di Kabupaten Kolaka Utara, 2019  
*Total Cost of Receiving Social Aids Bantuan Beras Sejahtera (RASTRA) Every Month by Subdistrict in Kolaka Utara Regency, 2019*

Kecamatan Subdistrict	Jumlah Anggaran* Total Cost
(1)	(2)
Ranteangin	46 970 000
Lambai	53 570 000
Wawo	68 090 000
Lasusua	156 420 000
Katoi	60 280 000
Kodeoha	75 570 000
Tiwu	43 230 000
Ngapa	119 570 000
Watunohu	48 950 000
Pakue	101 750 000
Pakue Utara	74 690 000
Pakue Tengah	102 960 000
Batu Putih	113 960 000
Porehu	95 040 000
Tolala	46 310 000
<b>Kolaka Utara</b>	<b>1 207 360 000</b>

Catatan/Note: \* Jumlah anggaran bantuan Beras Sejahtera (Rastra) yang disalurkan setiap bulan pada masing masing kecamatan di Kabupaten Kolaka Utara. Bantuan Beras Sejahtera disalurkan pada periode Januari-Agustus 2019. Pada periode September-Desember 2019 bantuan tersebut diganti menjadi Bantuan Pangan Non Tunai (BPNT).  
*The total cost for Beras Sejahtera (Rastra) that is distributed every month to each subdistrict in Kolaka Utara Regency. Beras Sejahtera distributed to January-August 2019. In the September-December 2019 Beras Sejahtera was replaced by Bantuan Pangan Non Tunai (BPNT)*

Sumber/Source: Dinas Sosial Kabupaten Kolaka Utara  
 Social Services of Kolaka Utara Regency

**Tabel 4.3.23** Jumlah Anggaran Bantuan Pangan Non Tunai (BPNT) yang Disalurkan Setiap Bulan Menurut Kecamatan di Kabupaten Kolaka Utara, 2019  
*Total Cost of Receiving Social Aids Bantuan Pangan Non Tunai (BPNT) Every Month by Subdistrict in Kolaka Utara Regency, 2019*

Kecamatan Subdistrict	Jumlah Anggaran* Total Cost
(1)	(2)
Ranteangin	44 440 000
Lambai	52 140 000
Wawo	61 600 000
Lasusua	135 080 000
Katoi	55 770 000
Kodeoha	74 800 000
Tiwu	39 050 000
Ngapa	94 930 000
Watunohu	50 600 000
Pakue	86 460 000
Pakue Utara	61 490 000
Pakue Tengah	71 940 000
Batu Putih	89 760 000
Porehu	82 280 000
Tolala	42 900 000
<b>Kolaka Utara</b>	<b>1 043 240 000</b>

Catatan/Note: \* Jumlah anggaran Bantuan Pangan Non Tunai (BPNT) yang disalurkan setiap bulan pada masing-masing kecamatan di Kabupaten Kolaka Utara pada periode September-Desember 2019.  
*The total cost for Bantuan Pangan Non Tunai (BPNT) that is distributed every month to each subdistrict in Kolaka Utara Regency in September-December 2019.*

Sumber/Source: Dinas Sosial Kabupaten Kolaka Utara  
*Social Services of Kolaka Utara Regency*

#### 4.4 KEMISKINAN POVERTY

**Tabel 4.4.1** **Garis Kemiskinan, Jumlah, dan Persentase Penduduk Miskin di Kabupaten Kolaka Utara, 2012–2019**  
*Poverty Line, Number, and Percentage of Poor People in Kolaka Utara Regency, 2012–2019*

Tahun Year	Garis Kemiskinan (rupiah/kapita/bulan) Poverty Line (rupiah/capita/month)	Jumlah Penduduk Miskin (ribu) Number of Poor People (thousand)	Persentase Penduduk Miskin Percentage of Poor People
(1)	(2)	(3)	(4)
2012	322 242	21,40	16,39
2013	324 985	23,30	17,41
2014	336 384	22,19	16,21
2015	356 680	23,07	16,53
2016	388 041	24,32	17,11
2017	406 334	23,42	16,24
2018	453 994	21,30	14,30
2019	454 127	19,80	13,19

Sumber/Source:

Survei Sosial Ekonomi Nasional (Susenas)/National Social Economic Survey  
BPS Kabupaten Kolaka Utara/BPS, Statistics of Kolaka Utara Regency

**Tabel 4.4.2** Indeks Kedalaman Kemiskinan dan Indeks Keparahan Kemiskinan di Kabupaten Kolaka Utara, 2012–2019  
**Poverty Gap Index and Poverty Severity Index in Kolaka Utara Regency, 2012–2019**

Tahun Year	Indeks Kedalaman Kemiskinan Poverty Gap Index	Indeks Keparahan Kemiskinan Poverty Severity Index
(1)	(2)	(3)
2012	2,57	0,61
2013	3,47	0,95
2014	2,53	0,58
2015	3,04	0,80
2016	3,52	1,11
2017	2,73	0,70
2018	2,71	0,74
2019	3,20	1,13

Sumber/Source:

Survei Sosial Ekonomi Nasional (Susenas)/National Social Economic Survey  
 BPS Kabupaten Kolaka Utara/BPS, Statistics of Kolaka Utara Regency

#### 4.5 KRIMINALITAS CRIME

**Tabel 4.5.1** Jumlah Kejahatan yang Dilaporkan Kepada Kepolisian Menurut Jenis Kejahatan di Kabupaten Kolaka Utara, 2019  
*Number of Crime Reported to Police by Type of Crime in Kolaka Utara Regency, 2019*

Jenis Kejahatan <i>Type of Crime</i>	Jumlah Kasus <i>Number of Cases</i>
(1)	(2)
Pembunuhan	1
Penganiayaan Berat (Anirat)	3
Penganiayaan Ringan (Anira)	4
Kekerasan Dalam Rumah Tangga (KDRT)	5
Perkosaan	3
Pencabulan	2
Penculikan	-
Pencurian Dengan Kekerasan (Curas)	-
Pencurian Biasa (Termasuk Ringan)	9
Pencurian Kendaraan Bermotor (Curanmor)	4
Pencurian Dengan Pemberatan (Curat)	9
Perusakan/Penghancuran Barang	1
Pembakaran Dengan Sengaja	-
Narkotika Dan Psicotropika	12
Penipuan/Perbuatan Curang	6
Penggelapan	2
Korupsi	1
Pasal 310 KUHP	-
Kejahatan Terhadap Ketertiban Umum	-
Perjudian	2
<b>Jumlah Total</b>	<b>64</b>

Sumber/Source: Polres Kabupaten Kolaka Utara  
*Regional Police of Kolaka Utara Regency*

**Tabel 4.5.2** Jumlah Kejahatan yang Diselesaikan oleh Kepolisian Menurut Jenis Kejahatan di Kabupaten Kolaka Utara, 2019  
*Number of Crime Cleared by Police in Kolaka Utara Regency, 2019*

Jenis Kejahatan <i>Type of Crime</i>	Jumlah Kasus <i>Number of Cases</i>
(1)	(2)
Pembunuhan	2
Penganiayaan Berat (Anirat)	2
Penganiayaan Ringan (Anira)	-
Kekerasan Dalam Rumah Tangga (KDRT)	3
Perkosaan	2
Pencabulan	2
Penculikan	-
Pencurian Dengan Kekerasan (Curas)	-
Pencurian Biasa (Termasuk Ringan)	6
Pencurian Kendaraan Bermotor (Curanmor)	1
Pencurian Dengan Pemberatan (Curat)	9
Pengrusakan/Penghancuran Barang	-
Pembakaran Dengan Sengaja	-
Narkotika Dan Psikotropika	12
Penipuan/Perbuatan Curang	5
Penggelapan	2
Korupsi	1
Pasal 310 KUHP	-
Kejahatan Terhadap Ketertiban Umum	-
Perjudian	2
<b>Jumlah Total</b>	<b>49</b>

Sumber/Source:

Polres Kabupaten Kolaka Utara  
*Regional Police of Kolaka Utara Regency*

**Tabel 4.5.3** Jumlah Pelanggaran Lalu Lintas, Kecelakaan Lalu Lintas, dan Korban yang Dilaporkan Kepolisian Menurut Kecamatan di Kabupaten Kolaka Utara, 2019  
*Number of Offences, Traffic Accident and Victims Reported to Police by Subdistrict in Kolaka Utara Regency, 2019*

Kecamatan Subdistrict	Kecelakaan Accident	Meninggal Dunia	Korban Victims		Jumlah Total
			Luka Berat	Luka Ringan	
(1)	(2)	(3)	(4)	(5)	(6)
Ranteangin	1	1	1	1	3
Lambai	2	1	1	2	4
Wawo	1	-	1	-	1
Lasusua	4	1	-	6	7
Katoi	3	4	1	-	5
Kodeoha	2	1	-	3	4
Tiwu	-	-	-	-	-
Ngapa	4	1	-	7	8
Watunohu	2	-	-	7	7
Pakue	-	-	-	-	-
Pakue Utara	2	2	-	1	3
Pakue Tengah	1	1	-	-	1
Batu Putih	2	-	-	2	2
Porehu	-	-	-	-	-
Tolala	1	-	-	1	1
<b>Kolaka Utara</b>	<b>25</b>	<b>12</b>	<b>4</b>	<b>30</b>	<b>46</b>

Sumber/Source: Polres Kabupaten Kolaka Utara  
 Regional Police of Kolaka Utara Regency



**Tabel 4.5.4** Jumlah Pidana Penjara, Pidana Kurungan dan Pidana Denda yang Diajukan di Kabupaten Kolaka Utara, 2016-2019  
**Number of Imprisonment, Custody and Fining Punishment Proposed in Kolaka Utara Regency, 2016-2019**

Jenis Pidana Kind of Punishment	2016	2017	2018	2019
(1)	(2)	(3)	(4)	(5)
Pidana Penjara Kurang 1 Tahun	13	17	34	30
Pidana Penjara 1-5 Tahun	39	53	43	43
Pidana penjara 5 Tahun Keatas	4	8	9	12
Pidana Kurungan Kurang 1 Tahun	5	4	23	23
Pidana Kurungan	5	4	23	23
Pidana Kurungan 5 Tahun Keatas		-	-	-
<b>Jumlah Total</b>	<b>66</b>	<b>86</b>	<b>132</b>	<b>131</b>

Lanjutan Tabel/Continued Table 4.4.4

Jenis Pidana Kind of Punishment	2016	2017	2018	2019
(1)	(2)	(3)	(4)	(5)
Pidana Denda (000 Rp)	2 000 000	2 200 000	13 550 000	14 366 000
<b>Jumlah Total</b>	<b>2 000 000</b>	<b>2 200 000</b>	<b>13 550 000</b>	<b>14 366 000</b>

Sumber/Source:

Kejaksaan Negeri Kabupaten Kolaka Utara  
 The High Prosecutor of Kolaka Utara Regency

**Tabel 4.5.5** Jumlah Tahanan yang Diselesaikan Menurut Jenis Penyelesaian dan Tindak Pidana di Kabupaten Kolaka Utara, 2019  
**Number of Cleared Prisoner by Completion and Criminal Act in Kolaka Utara Regency, 2019**

Jenis Tindakan Pidana <i>Kind of Punishment</i>	Dimerdekakan <i>Freed</i>	Dilimpahkan <i>Handed Over</i>	Dikirim ke Kejaksaan Lain <i>Sent to Other Official Public Prosecutor</i>	Divonis/ Dihukum <i>Punished</i>
(1)	(2)	(3)	(4)	(5)
Biasa/ <i>General Crime</i>	-	93	-	91
Ekonomi/ <i>Economic</i>	-	-	-	-
Subversi/ <i>Subversion</i>	-	-	-	-
Korupsi/ <i>Corruption</i>	-	2	-	2
Pelanggaran/ <i>Offence</i>	-	-	-	-
Lain-lain/ <i>Others</i>	-	-	-	-
<b>Jumlah Total</b>	-	<b>95</b>	-	<b>93</b>

Sumber/*Source*: Kejaksaan Negeri Kabupaten Kolaka Utara  
*The High Prosecutor of Kolaka Utara Regency*

**Tabel**  
**Table** 4.5.6**Persentase Penyelesaian Tindak Pidana Menurut Kecamatan di Kabupaten Kolaka Utara, 2018-2019**  
**Percentage of Cleared Criminal Act by Subdistrict in Kolaka Utara Regency, 2018-2019**

Kecamatan Subdistrict	2018	2019
(1)	(2)	(3)
Ranteangin	100	100
Lambai	100	100
Wawo	100	100
Lasusua	100	97
Katoi	100	100
Kodeoha	100	100
Tiwu	100	100
Ngapa	100	100
Watunohu	100	100
Pakue	100	100
Pakue Utara	100	100
Pakue Tengah	100	100
Batu Putih	100	100
Porehu	100	100
Tolala	100	100

Sumber/Source:

Kejaksaan Negeri Kabupaten Kolaka Utara  
The High Prosecutor of Kolaka Utara Regency

**Tabel 4.5.7** Selang Waktu (Bulan) Terjadi Tindak Pidana Menurut Kecamatan di Kabupaten Kolaka Utara, 2018-2019  
**Table** *Time Interval (Month) of Criminal Act by Subdistrict in Kolaka Utara Regency, 2018-2019*

Kecamatan Subdistrict	2018	2019
(1)	(2)	(3)
Ranteangin	3	4
Lambai	3	1,5
Wawo	3	2
Lasusua	0,36	0,31
Katoi	2,4	3
Kodeoha	2,4	6
Tiwu	-	6
Ngapa	0,92	0,75
Watunohu	4	1,71
Pakue	2,4	4
Pakue Utara	3	12
Pakue Tengah	6	-
Batu Putih	2,4	4
Porehu	12	12
Tolala	6	4

Sumber/Source:

Kejaksaan Negeri Kabupaten Kolaka Utara  
*The High Prosecutor of Kolaka Utara Regency*

**PRODUKSI BAWANG MERAH  
KOLAKA UTARA TAHUN 2019**

*Shallots production  
in Kolaka Utara Regency 2019*

**755** kwintal  
quintal

**PRODUKSI TOMAT KOLAKA UTARA  
TAHUN 2019**


*Tomatoes production  
in Kolaka Utara Regency 2019*

**1.661** kwintal  
quintal

**PRODUKSI CABAI RAWIT  
KOLAKA UTARA TAHUN 2019**

*Chillies production  
in Kolaka Utara Regency 2019*

**1.949** kwintal  
quintal





**PENJELASAN TEKNIS**

1. Pengumpulan data Statistik Pertanian (SP) diselenggarakan oleh Badan Pusat Statistik bekerja sama dengan Direktorat Jenderal Tanaman Pangan, Kementerian Pertanian.
2. Survei Pertanian Hortikultura (SPH) diselenggarakan oleh Badan Pusat Statistik bekerja sama dengan Direktorat Jenderal Hortikultura, Kementerian Pertanian. Kuesioner yang digunakan dalam pengumpulan data SPH mencakup:
  - SPH-SBS digunakan untuk data tanaman sayuran dan buah-buahan semusim.
  - SPH-BST digunakan untuk data tanaman buahbuahan dan sayuran tahunan.
  - SPH-TBF digunakan untuk data tanaman biofarmaka.
  - SPH-TH digunakan untuk data tanaman hias.
3. Metode yang digunakan dalam survei ini adalah metode pencacahan lengkap terhadap seluruh kecamatan di Indonesia dan dilaporkan secara rutin bulanan untuk SPH-SBS dan triwulanan untuk SPHBST, SPH-TBF, SPH-TH oleh mantri tani/KCD.
4. Tanaman sayuran dan buah-buahan semusim
  - Tanaman sayuran semusim adalah tanaman sumber vitamin,

**TECHNICAL NOTES**

1. *Agricultural Survey is carried out by the BPS-Statistics Indonesia in cooperation with the Directorate General of Food Crops, The Ministry of Agriculture.*
2. *The Agricultural Survey for Horticulture (SPH) is carried out by the BPS-Statistics Indonesia in cooperation with the Directorate General of Horticulture, Ministry of Agriculture. The Questionnaire used to collect the Argicultural Survey for Horticulture data are:*
  - *SPH-SBS used for data on seasonal vegetable and fruit plants.*
  - *SPH-BST used for data on annual fruit and vegetable plants.*
  - *SPH-TBF used for data on medicinal plants.*
  - *PH-TH used for data on ornamental plants.*
3. *The method used in this survey is complete enumeration for all of sub districts in Indonesia and reported monthly for SPH-SBS and quarterly for SPH-BST, SPH-TBF, SPH-TH by agriculture extension services.*
4. *Seasonal vegetable and fruit plants*
  - *Seasonal vegetable plants are plants which are the sources of vitamin,*

- garam mineral dan lain-lain yang dikonsumsi dari bagian tanaman yang berupa daun, bunga, buah, dan umbinya, yang berumur kurang dari satu tahun.
- Tanaman buah-buahan semusim adalah tanaman sumber vitamin, garam mineral, dan lain-lain yang dikonsumsi dari bagian tanaman yang berupa buah, berumur kurang dari satu tahun, tidak berbentuk pohon/rumpun tetapi menjalar dan berbatang lunak.
5. Tanaman buah-buahan dan sayuran tahunan adalah tanaman sumber vitamin, garam mineral, dan lain-lain yang dikonsumsi dari bagian tanaman yang berupa daun dan atau buah yang berumur lebih dari satu tahun.
  6. Tanaman biofarmaka adalah tanaman yang bermanfaat untuk obat-obatan, kosmetik, dan kesehatan yang dikonsumsi atau digunakan dari bagian-bagian tanaman seperti daun, batang, buah, umbi (rimpang) ataupun akar.
  7. Tanaman hias adalah tanaman yang mempunyai nilai keindahan baik bentuk, warna daun, tajuk maupun bunganya, sering digunakan untuk penghias pekarangan dan lain sebagainya.
  8. Data yang dikumpulkan dalam SPH mencakup: data tentang luas penanaman, luas panen (untuk buah-buahan tahunan
- mineral salt, etc, consumed from the part of the plant in the form of leaf, flower, fruit, and root with the age of less than one year.*
- *Seasonal fruit plants are plants which are the sources of vitamin, mineral salt, etc, consumed from the part of the plant in the form of fruits. These plants are creeps with the age of less than one year.*
5. *Annual fruit plants are plants which are the sources of vitamin, contained mineral salt, etc, consumed from the part of plant in the form of fruit and more than one year of age.*
  6. *Medicinal plants Medicinal plants are plants which are useful for medicine. It is consumed from part of the plant such as leaf, flower, fruit, tuber, and root.*
  7. *Ornamental plants are plants which have a beauty value, either in shape, colour of leaf or crown of flower, and they are often used as a yard decorator.*
  8. *The Agriculture Survey for Horticulture collects the information on the planted area, harvested area (for annual fruits is the number*



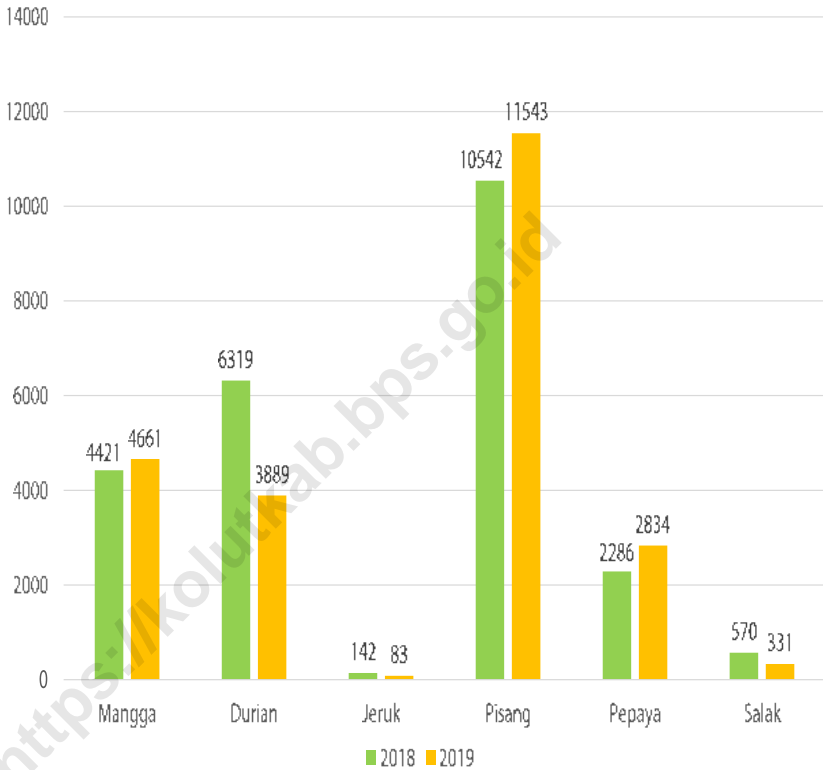
adalah banyaknya tanaman yang menghasilkan), produksi, luas rusak, luas tanaman akhir, dan harga jual petani.

*of production plant), production, damaged area, plant area in the end of period, and price on the farm-gate level.*

9. Luas panen adalah luas tanaman sayuran, buah buahan, biofarmaka dan tanaman hias yang diambil hasilnya/dipanen pada periode pelaporan.
  10. Luas panen untuk tanaman sayuran: luas tanaman yang dipanen sekaligus / habis / dibongkar dan luas tanaman yang dipanen berkali-kali (lebih dari satu kali) / belum habis.
  11. Tanaman yang dipanen sekaligus / habis / dibongkar adalah tanaman yang sehabis panen langsung dibongkar/ dicabut, terdiri dari bawang merah, bawang putih, bawang daun, kentang, kol/kubis, kembang kol, petsai/sawi, wortel, lobak, dan kacang merah.
  12. Tanaman yang dipanen berkali-kali (lebih dari satu kali)/belum habis adalah tanaman yang pemanenannya lebih dari satu kali dan biasanya dibongkar apabila panen terakhir sudah tidak memadai lagi, terdiri dari: kacang panjang, cabe besar, cabe rawit, jamur, tomat, terung, buncis, ketimun, labu siam, kangkung, bayam, melon, semangka, dan blewah.
9. *Harvested area is area which vegetable, fruit, medicinal and ornamental plant of crop harvested during the period of report.*
  10. *Harvested area of vegetables: area of entirely plant harvested / demolished and plant harvested several times / undemolished.*
  11. *Entirely plants harvested/ demolished are plants usually harvested once and demolished to be substituted by other plants, consisting of: shallots, garlic, leeks, potato, cabbage, cauli flower, mustard green, carrots, chinese radish, and red kidney beans.*
  12. *Plants harvested several times/ undemolished are plants usually harvested more than once and demolished in the case that the last harvest was economically not profitable. They consist of: yard long beans, chili, small chili, mushroom, tomatoes, egg plant, french beans, cucumber, pumpkin/chajota, swamp cabbage, spinach, melon, watermelon, and blewah*

13. Produksi adalah hasil menurut bentuk produk dari setiap tanaman sayuran, buah-buahan, biofarmaka dan tanaman hias yang diambil berdasarkan luas yang dipanen/ tanaman yang menghasilkan pada bulan/triwulan laporan.
  14. Data statistik perikanan merupakan data sekunder yang bersumber dari Direktorat Jenderal Perikanan Tangkap dan Direktorat Jenderal Budidaya. Statistik perikanan dibedakan atas data Perikanan Tangkap dan Perikanan Budidaya. Perikanan Tangkap diklasifikasikan atas penangkapan ikan di laut dan penangkapan ikan di perairan umum. Perikanan Budidaya diklasifikasikan atas jenis budidaya yaitu budidaya laut, tambak, kolam, karamba, jaring apung, dan sawah.
  15. Rumah Tangga Perikanan Tangkap adalah rumah tangga yang melakukan kegiatan penangkapan ikan/binatang air lainnya/tanaman air dengan tujuan sebagian/ seluruh hasilnya untuk dijual.
  16. Rumah Tangga Perikanan Budidaya adalah rumah tangga yang melakukan kegiatan budidaya ikan/ binatang air lainnya/tanaman air dengan tujuan sebagian/ seluruh hasilnya untuk dijual.
13. *Production is the standard production quantity form of vegetable, fruit, medicinal and ornamental plant based on harvested area/the number of production plants reported monthly/quarterly.*
  14. *Fishery Statistics are secondary data obtained from the Directorate General of Capture Fisheries and Directorate General of Aquaculture. Fishery statistics are categorized into capture fisheries and aquaculture. Capture fisheries are further classified into marine capture fisheries and inland open water capture fisheries. Aquaculture are further classified into several types of culture: marine culture, brackish water pond, fresh water pond, cage, floating net, and fish breeding in paddy fields.*
  15. *A capture fishery household is a household conducting activities in catching fishes/other aquatic animals/ aquatic plants, for which the products are wholly or partly to be sold.*
  16. *An aquaculture fishery household is a household conducting activities in culturing fishes/other aquatic animals/ aquatic plants, for which the products are wholly or partly to be sold. different types of parameters.*

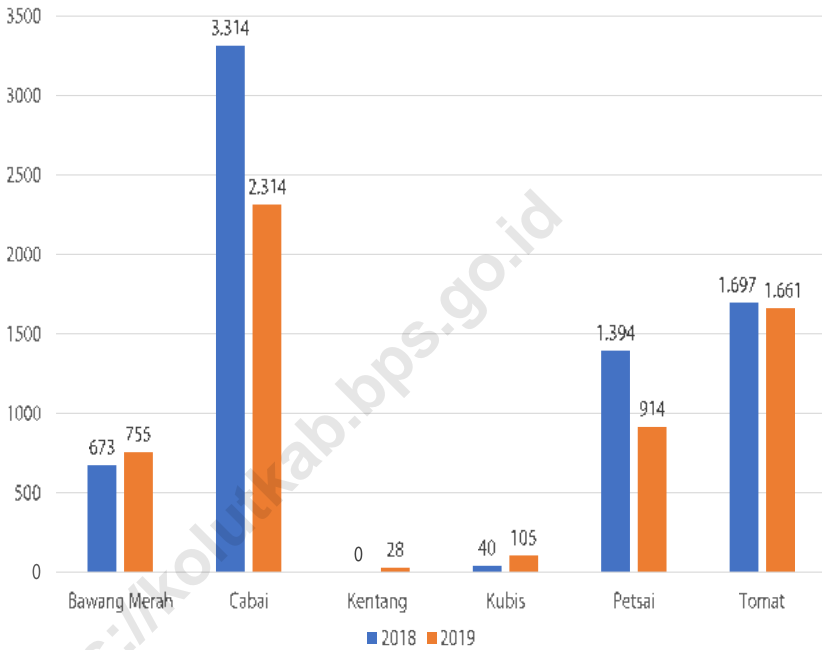
**Gambar 5.1** Total Produksi Tanaman Buah-Buahan di Kabupaten Kolaka Utara (Kuintal), 2018- 2019  
**Figures 5.1** Total Production of Fruit in Kolaka Utara Regency (Quintal), 2018-2019



Sumber/Source: BPS, Statistik Pertanian Hortikultura SPH-SBS  
 BPS-Statistics Indonesia, Agricultural Statistic for Horticulture SPH-SBS

**Gambar** 5.2  
**Figures**

**Total Produksi Tanaman Sayur-Sayuran di Kabupaten Kolaka Utara (Kuintal), 2018- 2019**  
**Total Production of Vegetable in Kolaka Utara Regency (Quintal), 2018-2019**



Sumber/Source: BPS, Statistik Pertanian Hortikultura SPH-SBS  
BPS-Statistics Indonesia, Agricultural Statistic for Horticulture SPH-SBS

## 5.1 HORTIKULTURA

### HORTICULTURE

**Tabel 5.1.1** Luas Panen Tanaman Sayuran Menurut Kecamatan dan Jenis Tanaman di Kabupaten Kolaka Utara (Ha), 2018 dan 2019  
**Table 5.1.1** *Harvested Area of Vegetables by Subdistrict and Kind of Plant in Kolaka Utara Regency (Ha), 2018 and 2019*

Kecamatan Subdistrict	Bawang Merah/Shallot		Cabai/Chili*	
	2018	2019	2018	2019
(1)	(2)	(3)	(4)	(5)
Ranteangin	1,00	–	5,00	4,00
Lambai	4,00	9,00	4,00	11,00
Wawo	–	–	6,00	5,00
Lasusua	7,00	3,00	21,00	16,00
Katoi	1,00	–	20,00	4,00
Kodeoha	–	–	6,00	6,00
Tiwu	2,00	–	10,00	6,00
Ngapa	–	–	12,00	12,00
Watunohu	4,00	1,00	22,00	15,00
Pakue	–	2,00	53,00	24,00
Pakue Utara	4,00	–	20,00	38,00
Pakue Tengah	–	3,00	11,00	14,00
Batu Putih	2,00	3,00	40,00	18,00
Porehu	–	–	21,00	7,00
Tolala	–	–	9,00	7,00
<b>Kolaka Utara</b>	<b>25,00</b>	<b>21,00</b>	<b>260,00</b>	<b>187,00</b>

Catatan/Note: \* Data luas panen cabai merupakan jumlah luas panen cabai rawit dan cabai besar  
*Data on chili harvested area is the total harvested area of cayenne pepper and big chili*

Sumber/Source: BPS, Statistik Pertanian Hortikultura SPH-SBS  
*BPS-Statistics Indonesia, Agricultural Statistic for Horticulture SPH-SBS*

Lanjutan Tabel/Continued Table 5.1.1

Kecamatan Subdistrict	Kentang/Potato		Kubis/Cabbage	
	2018	2019	2018	2019
(1)	(6)	(7)	(8)	(9)
Ranteingin	–	–	–	–
Lambai	–	–	–	–
Wawo	–	–	–	–
Lasusua	–	1,00	2,00	3,00
Katoi	–	–	–	–
KodeoHa	–	–	–	–
Tiwu	–	–	–	–
Ngapa	–	–	1,00	2,00
Watunohu	–	–	–	–
Pakue	–	–	–	–
Pakue Utara	–	–	–	–
Pakue Tengah	–	–	–	–
Batu Putih	–	–	–	–
Porehu	–	–	–	–
Tolala	–	–	–	–
<b>Kolaka Utara</b>	<b>–</b>	<b>1,00</b>	<b>3,00</b>	<b>5,00</b>

Sumber/Source: BPS, Statistik Pertanian Hortikultura SPH-SBS  
 BPS-Statistics Indonesia, Agricultural Statistic for Horticulture SPH-SBS

Lanjutan Tabel/*Continued Table* 5.1.1

Kecamatan Subdistrict	Petsai Chinese Cabbage		Tomat/Tomato		Bawang Putih/Garlic	
	2018	2019	2018	2019	2018	2019
(1)	(10)	(11)	(12)	(13)	(14)	(15)
Ranteangin	1,00	1,00	2,00	5,00	–	–
Lambai	5,00	7,00	4,00	10,00	–	–
Wawo	–	–	5,00	3,00	–	–
Lasusua	2,00	4,00	14,00	8,00	–	–
Katoi	–	5,00	5,00	4,00	–	–
KodeoHa	4,00	3,00	3,00	4,00	–	–
Tiwu	–	2,00	1,00	1,00	–	–
Ngapa	5,00	4,00	5,00	2,00	–	–
Watunohu	3,00	3,00	3,00	8,00	–	–
Pakue	45,00	37,00	21,00	18,00	–	–
Pakue Utara	2,00	–	13,00	27,00	–	–
Pakue Tengah	–	–	–	3,00	–	–
Batu Putih	–	–	3,00	–	–	–
Porehu	–	–	5,00	4,00	–	–
Tolala	1,00	–	4,00	7,00	–	–
<b>Kolaka Utara</b>	<b>68,00</b>	<b>66,00</b>	<b>88,00</b>	<b>104,00</b>	–	–

Sumber/*Source*: BPS, Statistik Pertanian Hortikultura SPH-SBS  
*BPS-Statistics Indonesia, Agricultural Statistic for Horticulture SPH-SBS*

**Tabel 5.1.2** **Produksi Tanaman Sayuran Menurut Kecamatan dan Jenis Tanaman di Kabupaten Kolaka Utara (Kuintal), 2018 dan 2019**  
**Production of Vegetables by Subdistrict and Kind of Plant in Kolaka Utara Regency (Quintal), 2018 dan 2019**

Kecamatan Subdistrict	Bawang Merah/Shallot		Cabai/Chili	
	2018	2019	2018	2019
(1)	(2)	(3)	(4)	(5)
Ranteingin	2,00	–	21,00	20,00
Lambai	550,00	610,00	700,00	121,00
Wawo	–	–	50,00	34,00
Lasusua	65,00	79,00	829,00	570,00
Katoi	3,00	–	56,00	420,00
Kodeoha	–	–	101,00	66,00
Tiwu	9,00	–	172,00	50,00
Ngapa	–	–	208,00	203,00
Watunohu	13,00	4,00	108,00	119,00
Pakue	–	50,00	188,00	91,00
Pakue Utara	27,00	–	203,00	139,00
Pakue Tengah	–	6,00	261,00	329,00
Batu Putih	4,00	6,00	193,00	75,00
Porehu	–	–	177,00	45,00
Tolala	–	–	47,00	32,00
<b>Kolaka Utara</b>	<b>673,00</b>	<b>755,00</b>	<b>3 314,00</b>	<b>2 314,00</b>

Catatan/Note: \* Data luas panen cabai merupakan jumlah luas panen cabai rawit dan cabai besar  
*Data on chili harvested area is the total harvested area of cayenne pepper and big chili*

Sumber/Source: BPS, Statistik Pertanian Hortikultura SPH-SBS  
*BPS-Statistics Indonesia, Agricultural Statistic for Horticulture SPH-SBS*



Lanjutan Tabel/*Continued Table* 5.1.2

Kecamatan Subdistrict	Kentang/Potato		Kubis/Cabbage	
	2018	2019	2018	2019
(1)	(6)	(7)	(8)	(9)
Ranteingin	–	–	–	–
Lambai	–	–	–	–
Wawo	–	–	–	–
Lasusua	–	28,00	30,00	80,00
Katoi	–	–	–	–
Kodeoha	–	–	–	–
Tiwu	–	–	–	–
Ngapa	–	–	10,00	25,00
Watunohu	–	–	–	–
Pakue	–	–	–	–
Pakue Utara	–	–	–	–
Pakue Tengah	–	–	–	–
Batu Putih	–	–	–	–
Porehu	–	–	–	–
Tolala	–	–	–	–
<b>Kolaka Utara</b>	–	<b>28,00</b>	<b>40,00</b>	<b>105,00</b>

Sumber/*Source*: BPS, Statistik Pertanian Hortikultura SPH-SBS  
 BPS-Statistics Indonesia, *Agricultural Statistic for Horticulture SPH-SBS*

Lanjutan Tabel/Continued Table 5.1.2

Kecamatan Subdistrict	Petsai Chinese Cabbage		Tomat/Tomato		Bawang Putih/Garlic	
	2018	2019	2018	2019	2018	2019
(1)	(10)	(11)	(12)	(13)	(14)	(15)
Ranteangin	1,00	1,00	4,00	15,00	–	–
Lambai	800,00	17,00	600,00	34,00	–	–
Wawo	–	–	17,00	16,00	–	–
Lasusua	17,00	106,00	361,00	171,00	–	–
Katoi	–	605,00	6,00	500,00	–	–
KodeoHa	61,00	3,00	26,00	17,00	–	–
Tiwu	–	6,00	23,00	4,00	–	–
Ngapa	64,00	44,00	59,00	37,00	–	–
Watunohu	8,00	4,00	4,00	22,00	–	–
Pakue	440,00	128,00	508,00	508,00	–	–
Pakue Utara	2,00	–	31,00	123,00	–	–
Pakue Tengah	–	–	–	180,00	–	–
Batu Putih	–	–	5,00	–	–	–
Porehu	–	–	46,00	21,00	–	–
Tolala	1,00	–	7,00	13,00	–	–
<b>Kolaka Utara</b>	<b>1 394,00</b>	<b>914,00</b>	<b>1 697,00</b>	<b>1 661,00</b>	<b>–</b>	<b>–</b>

Sumber/Source: BPS, Statistik Pertanian Hortikultura SPH-SBS  
 BPS-Statistics Indonesia, Agricultural Statistic for Horticulture SPH-SBS

**Tabel**  
**Table** 5.1.3**Luas Panen Tanaman Sayuran dan Buah-buahan Semusim Menurut Jenis Tanaman di Kabupaten Kolaka Utara (Ha), 2017–2019**  
**Harvested Area of Seasonal Vegetables and Fruits by Kind of Plant in Kolaka Utara Regency (Ha), 2017–2019**

Jenis Tanaman Kind of Plants	2017	2018	2019
(1)	(2)	(3)	(4)
Bawang Daun/ <i>Wlech Onion</i>	8,00	10,00	5,00
Bawang Merah/ <i>Shallot</i>	70,00	25,00	21,00
Bawang Putih/ <i>Garlic</i>	–	–	–
Bayam/ <i>Spinach</i>	121,00	179,00	203,00
Buncis/ <i>Green Bean</i>	1,00	6,00	11,00
Cabai Besar/ <i>Chili (Capsicum Annum)</i>	52,00	37,00	29,00
Cabai Rawit/ <i>Chili (Capsicum Frutescens)</i>	169,00	223,00	158,00
Jamur <sup>1)</sup> / <i>Mushroom</i>	190,00	45,00	40,00
Kacang Merah/ <i>Red Bean</i>	–	–	–
Kacang Panjang/ <i>Yarldlong Bean</i>	119,00	121,00	140,00
Kangkung/ <i>Kangkong</i>	136,00	182,00	231,00
Kembang Kol/ <i>Cauliflower</i>	7,00	1,00	2,00
Kentang/ <i>Potato</i>	–	–	1,00
Ketimun/ <i>Cucumber</i>	35,00	40,00	53,00
Kubis/ <i>Cabbage</i>	8,00	3,00	5,00
Labu Siam/ <i>Chayote</i>	6,00	7,00	7,00

Catatan/Note: <sup>1</sup> Luas panen jamur dalam satuan m<sup>2</sup>  
*Mushroom harvest area in m<sup>2</sup>*

Sumber/Source: BPS, Statistik Pertanian Hortikultura SPH-SBS  
*BPS-Statistics Indonesia, Agricultural Statistic for Horticulture SPH-SBS*

Lanjutan Tabel/Continued Table 5.1.3

Jenis Tanaman Kind of Plants	2017	2018	2019
(1)	(2)	(3)	(4)
Lobak/ Radish	–	–	–
Paprika/ Bell Pepper	–	1,00	–
Petsai/ Chinese Cabbage	54,00	68,00	66,00
Terung/ Eggplant	69,00	77,00	82,00
Tomat/ Tomato	73,00	88,00	104,00
Wortel/ Carrot	–	–	–
Blewah/ Cantaloupe	–	–	–
Melon/ Melon	–	1,00	–
Semangka/ Watermelon	2,00	3,00	5,00
Stroberi/ Strawberry	–	–	–

Sumber/Source: BPS, Statistik Pertanian Hortikultura SPH-SBS  
 BPS-Statistics Indonesia, Agricultural Statistic for Horticulture SPH-SBS

**Tabel**  
**Table** 5.1.4**Produksi Tanaman Sayuran dan Buah-buahan Semusim Menurut Jenis Tanaman di Kabupaten Kolaka Utara (Kuintal), 2016–2019**  
**Production of Seasonal Vegetables and Fruits by Kind of Plant in Kolaka Utara Regency (Quintal), 2016–2019**

Jenis Tanaman <i>Kind of Plants</i>	2017	2018	2019
(1)	(2)	(3)	(4)
Bawang Daun/ <i>Wlech Onion</i>	160,00	92,00	27,00
Bawang Merah/ <i>Shallot</i>	1 714,00	673,00	755,00
Bawang Putih/ <i>Garlic</i>	–	–	–
Bayam/ <i>Spinach</i>	1 013,00	1 492,00	1 685,00
Buncis/ <i>Green Bean</i>	100,00	42,00	94,00
Cabai Besar/ <i>Chili (Capsicum Annum)</i>	397,00	378,00	365,00
Cabai Rawit/ <i>Chili (Capsicum Frutescens)</i>	2 041,00	2 936,00	1 949,00
Jamur <sup>1)</sup> / <i>Mushroom</i>	950,00	355,00	421,00
Kacang Merah/ <i>Red Bean</i>	–	–	–
Kacang Panjang/ <i>Yarldlong Bean</i>	1 238,00	1 935,00	2 319,00
Kangkung/ <i>Kangkong</i>	1 372,00	1 828,00	2 425,00
Kembang Kol/ <i>Cauliflower</i>	117,00	2,00	32,00
Kentang/ <i>Potato</i>	–	–	28,00
Ketimun/ <i>Cucumber</i>	314,00	400,00	348,00
Kubis/ <i>Cabbage</i>	72,00	40,00	105,00
Labu Siam/ <i>Chayote</i>	89,00	120,00	108,00

Catatan/Note: <sup>1</sup> Produksi jamur dalam satuan kg  
*Production of mushroom in kg*

Sumber/Source: BPS, Statistik Pertanian Hortikultura SPH-SBS  
*BPS-Statistics Indonesia, Agricultural Statistic for Horticulture SPH-SBS*

Lanjutan Tabel/*Continued Table 5.1.4*

Jenis Tanaman <i>Kind of Plants</i>	2017	2018	2019
(1)	(2)	(3)	(4)
Lobak/ <i>Radish</i>	–	–	–
Paprika/ <i>Bell Pepper</i>	–	2,00	–
Petsai/ <i>Chinese Cabbage</i>	588,00	1 394,00	914,00
Terung/ <i>Eggplant</i>	744,00	1 355,00	1 749,00
Tomat/ <i>Tomato</i>	1 394,00	1 697,00	1 661,00
Wortel/ <i>Carrot</i>	–	–	–
Blewah/ <i>Cantaloupe</i>	–	–	–
Melon/ <i>Melon</i>	–	1,00	–
Semangka/ <i>Watermelon</i>	2,00	34,00	8,00
Stroberi/ <i>Strawberry</i>	–	–	–

Sumber/*Source*: BPS, Statistik Pertanian Hortikultura SPH-SBS  
*BPS-Statistics Indonesia, Agricultural Statistic for Horticulture SPH-SBS*

**Tabel 5.1.7** Luas Panen Tanaman Biofarmaka Menurut Jenis Tanaman di Kabupaten Kolaka Utara (m<sup>2</sup>), 2016–2019  
**Harvested Area of Medicinal Plants by Kind of Plant in Kolaka Utara Regency (m<sup>2</sup>), 2016–2019**

Jenis Tanaman <i>Kind of Plants</i>	2016	2017	2018	2019
(1)	(2)	(3)	(4)	(5)
Dlingo/Dringo/ <i>Sweet Root/Calamus</i>	–	–	–	–
Jahe/ <i>Ginger</i>	151,00	50 365,00	–	–
Kapulaga/ <i>Java Cardamon</i>	–	–	–	–
Keji Beling/Kecibeling/ <i>Strobilanthes crispera</i>	–	–	–	–
Kencur/ <i>East Indian Galangal</i>	25,00	25,00	–	–
Kunyit/ <i>Turmeric</i>	21,00	25,00	–	–
Laos/Lengkuas/ <i>Galanga</i>	116,00	50,00	–	–
Lempuyang/ <i>Zingiber Aromaticum</i>	1,00	–	–	–
Lidah Buaya/ <i>Oliviera</i>	–	–	–	–
Mahkota Dewa/ <i>God's Crown</i>	–	–	–	–
Mengkudu/Pace/ <i>Indian Mulberry</i>	–	–	–	–
Sambiloto/ <i>King of Bitter</i>	–	–	–	–
Temuireng/ <i>Black Turmeric</i>	–	–	–	–
Temukunci/ <i>Chinese Keys</i>	–	–	–	–
Temulawak/ <i>Java Turmeric</i>	–	–	–	–
<b>Jumlah Total</b>	<b>314,00</b>	<b>50 465,00</b>	–	–

Sumber/Source: BPS, Statistik Pertanian Hortikultura SPH-TBF  
 BPS-Statistics Indonesia, *Agricultural Statistic for Horticulture SPH-TBF*

**Tabel 5.1.8** **Produksi Tanaman Biofarmaka Menurut Jenis Tanaman di Kabupaten Kolaka Utara (Kg), 2016–2019**  
**Production of Medicinal Plants by Kind of Plant in Kolaka Utara Regency (Kg), 2016–2019**

Jenis Tanaman Kind of Plants	2016	2017	2018	2019
(1)	(2)	(3)	(4)	(5)
Dlingo/Dringo/ Sweet Root/ Calamus	–	–	–	–
Jahe/ Ginger	166,00	12 224,00	–	–
Kapulaga/ Java Cardamon	–	–	–	–
Keji Beling/Kecibeling/ Strobilanthes crisper	–	–	–	–
Kencur/ East Indian Galangal	13,00	12,00	–	–
Kunyit/ Turmeric	15,00	15,00	–	–
Laos/Lengkuas/ Galanga	93,00	70,00	–	–
Lempuyang/ Zingiber Aromaticum	3,00	–	–	–
Lidah Buaya/ Oliviera	–	–	–	–
Mahkota Dewa/ God's Crown	–	–	–	–
Mengkudu/Pace/ Indian Mulberry	–	–	–	–
Sambiloto/ King of Bitter	–	–	–	–
Temuireng/ Black Turmeric	–	–	–	–
Temukunci/ Chinese Keys	–	–	–	–
Temulawak/ Java Turmeric	–	–	–	–
<b>Kolaka Utara</b>	<b>290,00</b>	<b>12 321,00</b>	<b>-</b>	<b>-</b>

Sumber/Sources: BPS, Statistik Pertanian Hortikultura SPH-TBF  
 BPS-Statistics Indonesia, Agricultural Statistic for Horticulture SPH-TBF



**Tabel 5.1.13** **Produksi Buah-buahan Menurut Kecamatan dan Jenis Tanaman di Kabupaten Kolaka Utara (Kuintal), 2018 and 2019**  
**Production of Fruits by Subdistrict and Kind of Plant in Kolaka Utara Regency (Quintal), 2018 and 2019**

Kecamatan Subdistrict	Mangga/Mango		Durian/Durian	
	2018	2019	2018	2019
(1)	(2)	(3)	(4)	(5)
Ranteingin	60,00	229,00	274,00	128,00
Lambai	72,00	155,00	256,00	175,00
Wawo	754,00	121,00	559,00	81,00
Lasusua	25,00	128,00	400,00	425,00
Katoi	111,00	70,00	277,00	130,00
Kodeoha	62,00	128,00	16,00	136,00
Tiwu	100,00	376,00	63,00	65,00
Ngapa	109,00	269,00	55,00	421,00
Watunohu	228,00	169,00	119,00	50,00
Pakue	1 160,00	518,00	1 961,00	548,00
Pakue Utara	443,00	358,00	827,00	610,00
Pakue Tengah	67,00	64,00	219,00	426,00
Batu Putih	1 000,00	1 889,00	928,00	554,00
Porehu	72,00	92,00	131,00	136,00
Tolala	158,00	95,00	234,00	4,00
<b>Kolaka Utara</b>	<b>4 421,00</b>	<b>4 661,00</b>	<b>6 319,00</b>	<b>3 889,00</b>

Sumber/Source: BPS, Statistik Pertanian Hortikultura SPH-BST  
 BPS-Statistics Indonesia, Agricultural Statistic for Horticulture SPH-BST

Lanjutan Tabel/Continued Table 5.1.13

Kecamatan Subdistrict	Jeruk/Orange		Pisang/Banana	
	2018	2019	2018	2019
(1)	(6)	(7)	(8)	(9)
Ranteingin	–	–	200,00	330,00
Lambai	7,00	11,00	700,00	323,00
Wawo	–	–	80,00	120,00
Lasusua	–	–	82,00	105,00
Katoi	–	–	90,00	564,00
Kodeoha	–	–	685,00	330,00
Tiwu	–	–	206,00	382,00
Ngapa	1,00	–	652,00	452,00
Watunohu	3,00	–	292,00	370,00
Pakue	20,00	20,00	2 380,00	3 022,00
Pakue Utara	5,00	48,00	408,00	475,00
Pakue Tengah	2,00	4,00	41,00	256,00
Batu Putih	17,00	–	648,00	566,00
Porehu	87,00	–	4 059,00	4 175,00
Tolala	–	–	19,00	73,00
<b>Kolaka Utara</b>	<b>142,00</b>	<b>83,00</b>	<b>10 542,00</b>	<b>11 543,00</b>

Sumber/Source: BPS, Statistik Pertanian Hortikultura SPH-BST  
 BPS-Statistics Indonesia, Agricultural Statistic for Horticulture SPH-BST

Lanjutan Tabel/*Continued Table* 5.1.13

Kecamatan Subdistrict	Pepaya/Papaya		Salak/Salacca	
	2018	2019	2018	2019
(1)	(10)	(11)	(12)	(13)
Ranteangin	36,00	22,00	181,00	32,00
Lambai	28,00	191,00	276,00	159,00
Wawo	25,00	25,00	58,00	56,00
Lasusua	138,00	167,00	8,00	5,00
Katoi	8,00	22,00	–	–
Kodeoha	37,00	59,00	–	–
Tiwu	44,00	54,00	–	–
Ngapa	43,00	78,00	1,00	2,00
Watunohu	45,00	33,00	4,00	15,00
Pakue	1 716,00	1 838,00	17,00	41,00
Pakue Utara	82,00	227,00	3,00	6,00
Pakue Tengah	29,00	59,00	4,00	7,00
Batu Putih	9,00	11,00	5,00	8,00
Porehu	34,00	38,00	13,00	–
Tolala	12,00	10,00	–	–
<b>Kolaka Utara</b>	<b>2 286,00</b>	<b>2 834,00</b>	<b>570,00</b>	<b>331,00</b>

Sumber/Source: BPS, Statistik Pertanian Hortikultura SPH-BST  
 BPS-Statistics Indonesia, Agricultural Statistic for Horticulture SPH-BST

**Tabel 5.1.14** **Produksi Buah–Buahan dan Sayuran Tahunan Menurut Jenis Tanaman di Kabupaten Kolaka Utara (Kuintal), 2017–2019**  
**Production of Annual Fruits and Vegetables by Kind of Plant in Kolaka Utara Regency (Quintal), 2017–2019**

Jenis Tanaman <i>Kind of Plants</i>	2017	2018	2019
(1)	(2)	(3)	(4)
Alpukat/ Avocado	1 093,00	664,00	1 671,00
Anggur/ Grape	–	-	-
Apel/ Apple	–	-	-
Belimbing/ Star Fruit	66,00	196,00	502,00
Duku/Langsat/Kokosan/ Duku	230,00	2 830,00	2 188,00
Durian/ Durian	1 674,00	6 319,00	3 889,00
Jambu Air/ Rose Apple	232,00	353,00	235,00
Jambu Biji/ Guava	109,00	168,00	409,00
Jeruk Besar/ Pomelo	139,00	135,00	153,00
Jeruk Siam/Keprok/ Tangerine/Orange	96,00	142,00	83,00
Nangka/Cempedak/ Jack Fruit	648,00	507,00	818,00
Nenas/ Pineapple	103,00	108,00	144,00
Pepaya/ Papaya	2 787,00	2 286,00	2 834,00
Pisang/ Banana	10 130,00	10 542,00	11 543,00
Rambutan/ Rambutan	719,00	4 692,00	3 347,00
Mangga/Mango	3 011,00	4 421,00	4 661,00
Manggis/Mangosteen	-	1,00	2,00
Markisa/Passion Fruit	4,00	5,00	8,00

Sumber/Source: BPS, Statistik Pertanian Hortikultura SPH-BST  
 BPS-Statistics Indonesia, Agricultural Statistic for Horticulture SPH-BST

Lanjutan Tabel/*Continued Table 5.1.14*

<b>Jenis Tanaman</b> <i>Kind of Plants</i>	<b>2017</b>	<b>2018</b>	<b>2019</b>
(1)	(2)	(3)	(4)
Salak/ Salacca	583,00	570,00	331,00
Sawo/Sapodilla/ Star Apple	10,00	16,00	7,00
Sirsak/ Soursop	145,00	200,00	83,00
Sukun/ Bread Fruit	702,00	386,00	658,00
Jengkol/ Jengkol	3,00	12,00	9,00
Melinjo/ Melinjo	-	-	-
Petai/ Twisted Cluster Bean	23,00	91,00	31,00

Sumber/*Source*: BPS, Statistik Pertanian Hortikultura SPH-BST  
*BPS-Statistics Indonesia, Agricultural Statistic for Horticulture SPH-BST*

**5.3 PERIKANAN  
FISHERY**

**Tabel 5.3.1 Jumlah Rumah Tangga Perikanan Budidaya Menurut Kecamatan dan Subsektor di Kabupaten Kolaka Utara, 2019**  
*Number of Aquaculture Household by Subdistrict Subsector in Kolaka Utara Regency, 2019*

Kecamatan Subdistrict	Budidaya Laut Marine Culture	Tambak Brackish Water Pond	Kolam Fresh Water Pond	Keramba Jaring Apung Cage Floating Cage Net	Sawah Paddy Field	Jumlah Total
(1)	(2)	(3)	(4)	(5)	(6)	(7)
Ranteangin	-	78	18	-	-	96
Lambai	-	7	11	-	-	18
Wawo	-	16	7	-	-	23
Lasusua	-	2	26	-	-	28
Katoi	-	8	5	-	-	13
Kodeoha	-	23	17	-	-	40
Tiwu	38	69	3	-	-	110
Ngapa	-	-	25	-	-	25
Watunohu	-	240	22	-	-	262
Pakue	-	511	9	-	-	520
Pakue Utara	12	120	15	-	-	147
Pakue Tengah	23	179	58	-	-	260
Batu Putih	-	49	16	-	-	65
Porehu	-	-	124	-	-	124
Tolala	-	20	-	-	-	20
<b>Kolaka Utara</b>	<b>73</b>	<b>1322</b>	<b>356</b>	<b>0</b>	<b>0</b>	<b>1751</b>

Sumber/Source: Dinas Perikanan Kabupaten Kolaka Utara  
Fisheries Services of Kolaka Utara Regency

**Tabel**  
**Table** 5.3.2**Jumlah Rumah Tangga Perikanan Tangkap Menurut Kecamatan dan Subsektor di Kabupaten Kolaka Utara, 2019**  
*Number of Fish Capture Households by Subdistrict and Subsector in Kolaka Utara Regency, 2019*


<b>Kecamatan</b> <i>Subdistrict</i>	<b>Perikanan Laut</b> <i>Marine Fisheries</i>	<b>Perairan Umum</b> <i>Inland Fisheries</i>	<b>Jumlah</b> <i>Total</i>
(1)	(2)	(3)	(4)
Ranteangin	133	9	142
Lambai	122	13	135
Wawo	179	11	190
Lasusua	260	19	279
Katoi	178	12	190
Kodeoha	137	10	147
Tiwu	141	10	151
Ngapa	-	16	16
Watunohu	251	18	269
Pakue	182	21	203
Pakue Utara	147	21	168
Pakue Tengah	202	17	219
Batu Putih	184	19	203
Porehu	-	20	20
Tolala	292	12	304
<b>Kolaka Utara</b>	<b>2 408</b>	<b>228</b>	<b>2 636</b>

Sumber/Source:

Dinas Perikanan Kabupaten Kolaka Utara  
*Fisheries Services of Kolaka Utara Regency*

<https://kolutkab.bps.go.id>



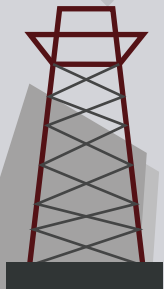


## JUMLAH PELANGGAN PLN

<b>25.004</b>	RUMAH TANGGA <i>Households</i>
<b>1.331</b>	PERUSAHAAN BISNIS <i>Business Establishments</i>
<b>609</b>	SOSIAL <i>Social</i>
<b>267</b>	KANTOR <i>Offices</i>
<b>14</b>	PENERANGAN JALAN <i>Road Lighting</i>
<b>3</b>	INDUSTRI PENGOLAHAN <i>Manufacturing Industries</i>

## JUMLAH PELANGGAN PDAM

RUMAH TANGGA <i>Households</i>	<b>10.740</b>
UMUM <i>General</i>	<b>1.309</b>
TOKO, USAHA, & INDUSTRI <i>Shops, Establishments, &amp; Industries</i>	<b>184</b>
SOSIAL <i>Social</i>	<b>91</b>





**PENJELASAN TEKNIS**

1. Klasifikasi industri yang digunakan berdasar kepada Klasifikasi Baku Lapangan Usaha Indonesia (KBLI). KBLI adalah klasifikasi lapangan usaha yang berdasar kepada International Standard Industrial Classification of All Economic Activities (ISIC) revisi 4 yang telah disesuaikan dengan kondisi Indonesia.
2. Industri adalah suatu kegiatan ekonomi yang melakukan kegiatan mengubah suatu barang dasar secara mekanis, kimia, atau dengan tangan sehingga menjadi barang jadi/setengah jadi, dan atau barang yang kurang nilainya menjadi barang yang lebih tinggi nilainya, dan sifatnya lebih dekat kepada pemakai akhir. Termasuk dalam kegiatan ini adalah jasa industri dan pekerjaan perakitan.
3. Jasa industri adalah kegiatan industri yang melayani keperluan pihak lain. Pada kegiatan ini bahan baku disediakan oleh pihak lain sedangkan pihak pengolah hanya melakukan pengolahannya dengan mendapat imbalan sebagai balas jasa (upah maklon).
4. Perusahaan atau usaha industri adalah suatu unit (kesatuan) usaha yang melakukan kegiatan ekonomi, bertujuan menghasilkan barang atau jasa, terletak pada suatu bangunan atau lokasi tertentu, dan mempunyai catatan administrasi

**TECHNICAL NOTES**

1. *The industrial classification adopted refers to the Klasifikasi Baku Lapangan Usaha Indonesia (KBLI). KBLI is classification of economic activities based on the International Standard Industrial Classification of All Economic Activities (ISIC rev 4) that has been modified according to the local condition in Indonesia.*
2. *Industry is defined as an economic activity processing basic goods mechanically, chemicals or manually into final or intermediate goods. It is also defined as processing of lower value goods into higher value goods as final or intermediate products. The activities also include services for manufacturing and assembling.*
3. *Services for manufacturing is defined as a manufacturing activity which serving other manufacturing establishments. In this case, raw materials are supplied by others while the workers are paid as a compensation for processing raw materials.*
4. *A manufacturing establishment is defined as a production unit engaged in economic activity, producing goods or services, located in a building or in a certain location, keeping a business record concerning the production and cost structure, and having a person or*

tersendiri mengenai produksi dan struktur biaya serta ada seorang atau lebih yang bertanggung jawab atas usaha tersebut.

5. Industri dikelompokkan ke dalam 4 golongan berdasarkan banyaknya pekerja, yaitu: industri besar (100 orang pekerja atau lebih), industri sedang/menengah (20–99 orang pekerja), industri kecil (5–19 orang pekerja), dan industri mikro (1–4 orang pekerja). Pertambangan adalah suatu kegiatan pengambilan endapan bahan galian berharga dan bernilai ekonomis dari dalam kulit bumi, di bawah permukaan bumi, dan di bawah permukaan air.
  6. Bahan tambang adalah hasil produksi dari kegiatan pertambangan yang merupakan sumber daya alam yang tidak dapat diperbarui.
  7. Kapasitas listrik terpasang adalah total kapasitas dari seluruh mesin pembangkit listrik yang dioperasikan.
  8. Listrik yang dibangkitkan adalah jumlah listrik yang dibangkitkan oleh seluruh mesin pembangkit listrik dan dinyatakan dalam satuan dasar Watt hours
  9. Jumlah listrik/gas/air bersih yang terjual adalah banyaknya listrik/gas/air bersih yang disalurkan kepada para pelanggan.
  10. Pelanggan adalah individu atau kelompok, baik rumah tangga, perusahaan atau institusi non
- more that are responsible to those activities.*
  - 5. Industry are categorized into four groups, based on the number of employees: large scale manufacturing (100 employees or more), medium scale manufacturing (20–99 employees), small scale manufacturing (5–19 employees), and micro industry (1–4 employees). Mining is an activity of taking valued quarried material from within the earth layer, under earth surface, and under water level.*
  - 6. Mine material is a natural resource as the production of mining operations that can not be renewed.*
  - 7. Installed electricity capacity is the total capacity of all operated power plants machines.*
  - 8. Electricity generated is the amount of electricity generated by all power plant engine in Watt hours standard unit.*
  - 9. Sold electricity/gas/cleaned water is total electricity/gas/ cleaned water distributed to customers.*
  - 10. Customers are individuals or groups, whether household, company or nonprofit institutions*

profit yang membeli air bersih dari perusahaan air bersih.

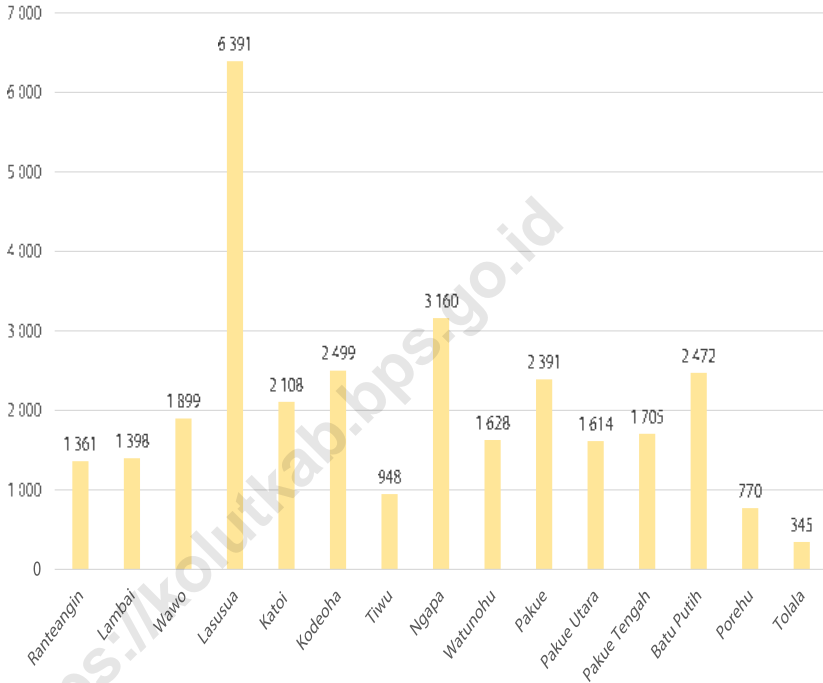
11. Air disalurkan adalah volume air bersih dari perusahaan air bersih.

*that buy water supply from water supply establishment.*

11. *Distributed water is the volume of water supply from water supply establishment.*

<https://kolutkab.bps.go.id>

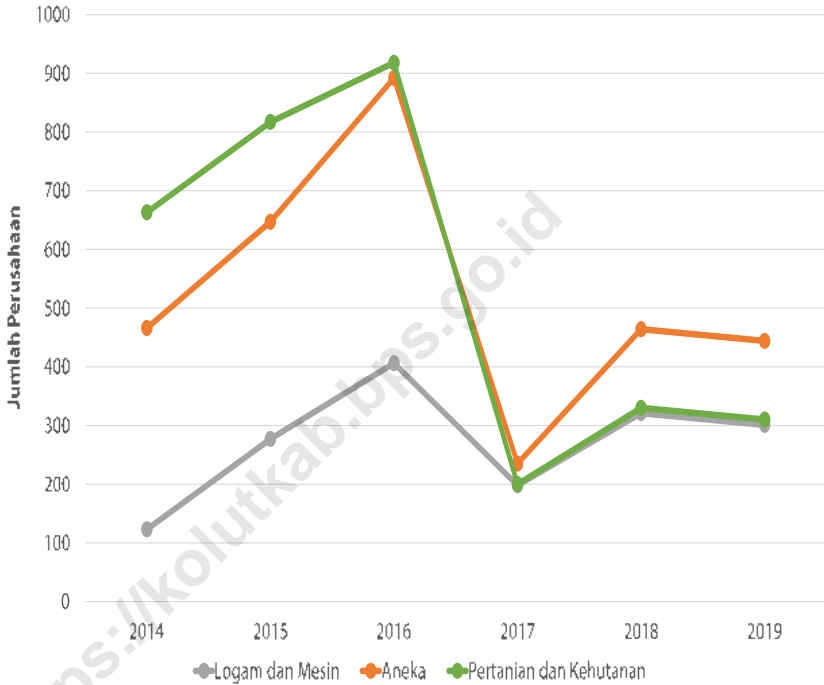
**Gambar 6.1** Jumlah Pelanggan Listrik Menurut Kecamatan di kabupaten Kolaka Utara, 2019  
**Figures 6.1** Number of Electricity Customer by Subdistrict in Kolaka Utara Regency, 2019



Sumber/Source: PT. PLN Ranting Kolaka Utara  
 State Electricity of Public Enterprise in Kolaka Utara

**Gambar**  
**Figures** 6.2

**Jumlah Perusahaan Menurut Jenis Industri di Kabupaten Kolaka Utara, 2019**  
**Number of Establishment by Type in Kolaka Utara Regency, 2019**



Sumber/Source: Dinas Perindustrian Kabupaten Kolaka Utara  
Industry Services of Kolaka Utara of Regency

## 6 PERTAMBANGAN DAN ENERGI MINING AND ENERGY

**Tabel 6.1** Daya Terpasang, Produksi, dan Distribusi Listrik PT. PLN (Persero) pada Cabang/Ranting PLN Menurut Kecamatan di Kabupaten Kolaka Utara, 2019  
*Installed Electricity Power, Production, and Distribution of PT. PLN (Persero) at PLN Branch by Subdistrict in Kolaka Utara Regency, 2019*

Kecamatan Subdistrict	Produksi Listrik Electricity Production (KWh)	Listrik Terjual Electricity Sold (KWh)	Dipakai Sendiri Own Used* (KWh)	Susut/Hilang Shrinkage/Lost (KWh)
(1)	(3)	(4)	(5)	(6)
Ranteangin	1 626,83	1 496,12	-	130,71
Lambai	1 671,06	1 536,79	-	134,27
Wawo	2 269,91	2 087,53	-	182,38
Lasusua	7 639,30	7 025,50	-	613,80
Katoi	2 519,73	2 317,28	-	202,45
Kodeoha	2 987,11	2 747,10	-	240,01
Tiwu	1 133,17	1 042,12	-	91,05
Ngapa	3 777,21	3 473,72	-	303,49
Watunohu	1 945,98	1 789,62	-	156,36
Pakue	2 858,01	2 628,31	-	229,64
Pakue Utara	1 929,25	1 774,23	-	155,01
Pakue Tengah	2 038,02	1 874,27	-	163,75
Batu Putih	2 954,80	2 717,42	-	237,41
Porehu	920,39	846,45	-	73,95
Tolala	412,39	379,25	-	33,13
<b>Kolaka Utara</b>	<b>36 683,15</b>	<b>33 735,71</b>	<b>120,50</b>	<b>2 947,40</b>

Catatan/Note: \* Data tidak tersedia sampai level kecamatan/Data not available to subdistrict level

Sumber/Source: PT. PLN Ranting Kolaka Utara  
*State Electricity of Public Enterprise in Kolaka Utara*



**Tabel**  
**Table 6.2****Jumlah Pelanggan Listrik Menurut Kecamatan di Kabupaten Kolaka Utara, 2019**  
**Number of Electricity Customers by Subdistrict in Kolaka Utara Regency, 2019**

Kecamatan Subdistrict	Jumlah Pelanggan Number of Customer
(1)	(2)
Ranteingin	1 361
Lambai	1 398
Wawo	1 899
Lasusua	6 391
Katoi	2 108
Kodeoha	2 499
Tiwu	948
Ngapa	3 160
Watunohu	1 628
Pakue	2 391
Pakue Utara	1 614
Pakue Tengah	1 705
Batu Putih	2 472
Porehu	770
Tolala	345
<b>Kolaka Utara</b>	<b>30 689</b>

Sumber/Source: PT. PLN Ranting Kolaka Utara  
State Electricity of Public Enterprise in Kolaka Utara

**Tabel 6.3**  
**Table****Jumlah Pelanggan dan Air yang Disalurkan Menurut Kecamatan di Kabupaten Kolaka Utara, 2019**  
**Number of Customers and Distributed Water by Subdistrict in Kolaka Utara Regency, 2019**

Kecamatan Subdistrict	Pelanggan Number of Customers	Air Disalurkan Distributed Water (m <sup>3</sup> )	Nilai Value (Rp)
(1)	(2)	(3)	(4)
Ranteangin	1 044	3 853	20 613 925
Lambai	-	-	-
Wawo	-	-	-
Lasusua	3 559	62 482	257 705 675
Katoi	-	-	-
Kodeoha	800	8 767	35 263 175
Tiwu	1 002	12 345	45 134 050
Ngapa	2 592	31 888	128 193 725
Watunohu	-	-	-
Pakue	1 307	16 165	64 541 625
Pakue Utara	1 034	6 636	29 270 375
Pakue Tengah	383	1 865	9 112 200
Batu Putih	-	-	-
Porehu	358	4 523	17 727 860
Tolala	245	3 522	11 640 850
<b>Kolaka Utara</b>	<b>12 324</b>	<b>152 046</b>	<b>619 203 460</b>

Catatan/Note: Jumlah pelanggan di Kecamatan Lambai dan Wawo tercatat di Kecamatan Ranteangin  
Kecamatan Watunohu dan Batu Putih tidak terdapat pelanggan

Sumber/Source: Perusahaan Daerah Air Minum Kabupaten Kolaka Utara  
Water Supply Establishment of Kolaka Utara Regency

**Tabel 6.4**  
**Table****Sumber Penerangan Listrik Menurut Kecamatan di Kabupaten Kolaka Utara, 2019**  
*Source of Electricity by Subdistrict in Kolaka Utara Regency, 2019*

<b>Kecamatan</b> <b>Subdistrict</b>	<b>Sumber Penerangan Listrik</b> <b>Source of Electricity</b>
(1)	(2)
Ranteangin	PLN
Lambai	PLN, PLTMH
Wawo	PLN
Lasusua	PLN, PLTS Pemda, PLTMH, Genset
Katoi	PLN, PLTS
Kodeoha	PLN, PLTMH, PLTS Pemda
Tiwu	PLN, PLTS Pemda, PLTMH
Ngapa	PLN, PLTS Pemda, PLTMH
Watunohu	PLN, PLTS
Pakue	PLN, PLTS
Pakue Utara	PLN, PLTS
Pakue Tengah	PLN, PLTS
Batu Putih	PLN, PLTS
Porehu	PLN, PLTS
Tolala	PLN, Genset

Sumber/Source: Perusahaan Listrik Negara Kabupaten Kolaka Utara  
*State Electricity of Public Enterprise in Kolaka Utara Regency*

**Tabel 6.5**  
**Table****Jumlah Pelanggan Air Minum Menurut Kegiatan Pelanggan di Kabupaten Kolaka Utara, 2015-2019**  
**Number of Customers of Water Supply Establishment by Kind of Customers in Kolaka Utara Regency, 2015-2019**

Tahun Years	Rumah Tangga Household	Hotel dan Obyek Pariwisata Hotels and Tourism Facilities	Badan-Badan Sosial Social Boards	Umum General
(1)	(2)	(3)	(4)	(5)
2015	7 240	-	71	351
2016	9 434	17	98	100
2017	8 453	-	1 374	-
2018	10 980	-	81	183
2019	10 740	-	91	1 309

Lanjutan Tabel/Continued Table 6.5

Tahun Years	Toko, Perusahaan dan Industri Shops, Establishments and Industry	Instansi Pemerintah Government Institution	Jumlah Total
(1)	(6)	(7)	(9)
2015	210	-	7 872
2016	204	149	10 002
2017	205	-	10 032
2018	192	-	11 436
2019	184	-	12 324

Sumber/Source: Perusahaan Daerah Air Minum Kabupaten Kolaka Utara  
Water Supply Establishment of Kolaka Utara Regency

**Tabel**  
**Table** 6.6

**Jumlah Perusahaan Industri Logam dan Mesin, Tenaga Kerja, Investasi dan Nilai Produksi di Kabupaten Kolaka Utara, 2014-2019**  
***Number of Establishment, Labour, Investment and Gross Output Value of Machine and Based Metal Manufacturing Industry in Kolaka Utara Regency, 2014-2019***

<b>Tahun</b> <b>Years</b>	<b>Jumlah Perusahaan</b> <b>Number of Establishment</b>	<b>Tenaga Kerja</b> <b>Employee</b>	<b>Investasi (000 Rp)</b> <b>Investment (000 Rp)</b>	<b>Nilai Produksi</b> <b>Production Value</b> <b>(000 Rp)</b>
(1)	(2)	(3)	(4)	(5)
2014	123	389	3 410 000	6 051 000
2015	277	865	15 315 000	27 522 360
2016	406	1 135	19 296 000	27 548 908
2017	198	340	10 051 028	39 506 400
2018	321	507	11 952 300	362 827 000
2019	301	431	29 253 800	119 639 013

Sumber/Source: Dinas Perindustrian Kabupaten Kolaka Utara  
 Industry Services of Kolaka Utara of Regency

**Tabel 6.7** Banyaknya Perusahaan Industri Aneka, Tenaga Kerja, Investasi dan Nilai Produksi di Kabupaten Kolaka Utara, 2014-2019  
**Number of Miscellaneous Industry Establishment, Labour, Investment and Gross Output Value in Kolaka Utara Regency, 2014-2019**

Tahun Years	Jumlah Perusahaan Number of Establishment	Tenaga Kerja Employee	Investasi (000 Rp) Investment (000 Rp)	Nilai Produksi Production Value (000 Rp)
(1)	(2)	(3)	(4)	(5)
2014	466	1 066	54 677 707	32 789 376
2015	647	1 247	58 898 365	39 634 494
2016	892	1 878	96 072 000	41 536 189
2017	235	416	56 561 250	10 509 596
2018	464	812	12 806 600	278 560 663
2019	444	747	14 271 500	60 078 000

Sumber/Source: Dinas Perindustrian Kabupaten Kolaka Utara  
 Industry Services of Kolaka Utara of Regency

**Tabel**  
**Table** 6.8**Banyaknya Perusahaan Industri Hasil Pertanian dan Kehutanan (IHPK) Tenaga Kerja, Investasi dan Nilai Produksi di Kabupaten Kolaka Utara, 2014-2019**  
*Number of Establishment, Labour, Investment and Gross Output Value of Agro Industry in Kolaka Utara Regency, 2014-2019*


<b>Tahun</b> <b>Years</b>	<b>Jumlah Perusahaan</b> <b>Number of Establishment</b>	<b>Tenaga Kerja</b> <b>Employee</b>	<b>Investasi (000 Rp)</b> <b>Investment (000 Rp)</b>	<b>Nilai Produksi</b> <b>Production Value</b> <b>(000 Rp)</b>
(1)	(2)	(3)	(4)	(5)
2014	663	2 095	792 735 500	147 663 451
2015	817	2 571	804 640 500	169 134 811
2016	918	2 849	810 560 500	169 162 061
2017	200	407	644 961 000	152 570 400
2018	330	595	1 125 150 000	285 938 800
2019	310	535	40 096 000	227 682 000

Sumber/Source: Dinas Perindustrian Kabupaten Kolaka Utara  
Industry Services of Kolaka Utara of Regency

<https://kolutkab.bps.go.id>



## STATISTIK HOTEL KOLAKA UTARA

*Hotel Statistics of Kolaka Utara Regency***30** hotel  
hotels**292** kamar tidur  
rooms**387** tempat tidur  
bedsKECAMATAN DENGAN  
HOTEL TERBANYAK*SUBDISTRICT WITH  
THE MOST HOTELS***LASUSUA****17** hotel  
hotels**204** kamar tidur  
rooms**271** tempat tidur  
beds

## JUMLAH OBYEK WISATA KABUPATEN KOLAKA UTARA

*Number of tourist spots in Kolaka Utara Regency***59****OBYEK WISATA**  
*Tourist spots*

Beberapa di antaranya yaitu Pantai Pasir Putih, Danau Biru, dan Pulau Bintang

*Some of the well known tourist spots are Pantai Pasir Putih,  
Danau Biru, and Pulau Bintang*



**PENJELASAN TEKNIS**

1. Konsep dan definisi pariwisata mengikuti rekomendasi World Tourism Organization (WTO) dan International Union of Office Travel Organization (IUOTO).
2. Wisatawan mancanegara adalah setiap pengunjung yang mengunjungi suatu negara di luar tempat tinggalnya, didorong oleh satu atau beberapa keperluan tanpa bermaksud memperoleh penghasilan di tempat yang dikunjungi dan lama kunjungan tersebut tidak lebih dari satu tahun (12 bulan). Wisatawan (turis) secara umum yaitu setiap pengunjung yang tinggal paling sedikit 24 jam akan tetapi tidak lebih dari satu tahun di tempat yang dikunjungi dengan maksud antara lain: berlibur, rekreasi, olahraga, bisnis, menghadiri pertemuan, studi, dan kunjungan dengan alasan kesehatan.
3. Akomodasi adalah suatu usaha yang menggunakan suatu bangunan atau sebagian bangunan yang disediakan secara khusus, dan setiap orang dapat menginap, makan serta memperoleh pelayanan dan fasilitas lainnya dengan pembayaran. Akomodasi dibedakan antara hotel dan akomodasi lainnya. Ciri khusus dari hotel adalah mempunyai restoran yang berada di bawah manajemen hotel tersebut.

**TECHNICAL NOTES**

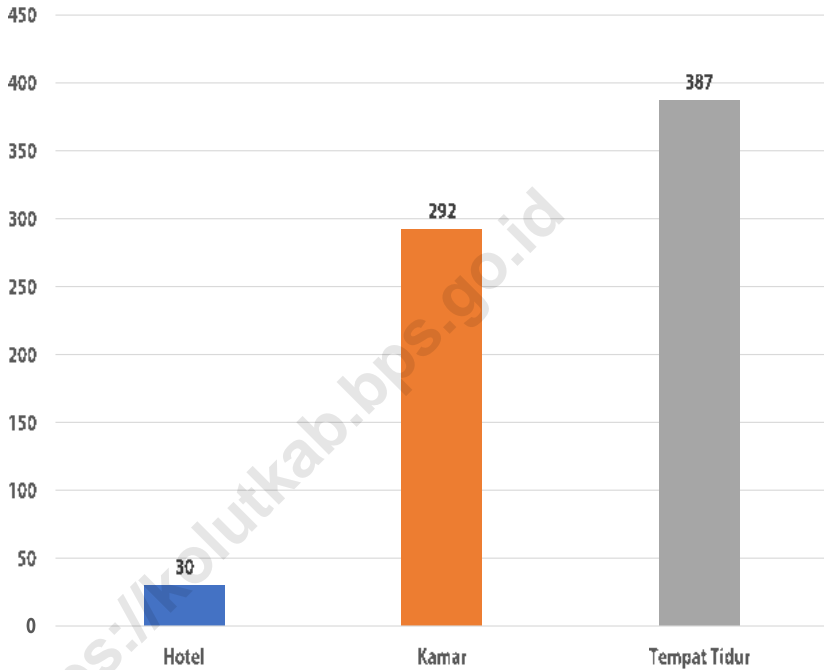
1. *The concept and definition of tourism refers to the recommendations of the World Tourism Organization (WTO) and International Union of Office Travel Organizations (IUOTO)*
2. *A foreign visitor is any person visiting a country other than his usual place of residence for any reason other than for earning income in the country visited, and the length of stay is no more than one year (12 months). Tourist is any visitor staying for at least 24 hours, but not more than one year, in the country visited, with the intention of visiting and for any purpose: pleasure, recreation, sports, business, visiting friends and relatives, missions, attending meetings, conferences, visit for health reasons and study.*
3. *An accommodation is an establishment using a building or a part of a building, prepared commercially for any person to stay, eat and obtain service as well as other facilities. Accommodation is segregated into hotel and other accommodations. The special characteristic of a hotel is having a restaurant under the hotel management.*

4. Hotel berbintang yaitu hotel yang telah memenuhi persyaratan yang ditentukan seperti persyaratan fisik, bentuk pelayanan yang diberikan, kualifikasi tenaga kerja, jumlah kamar dan lainnya. Hotel tidak berbintang yaitu hotel yang tidak memenuhi persyaratan yang telah ditentukan.
4. *A classified hotel is an accommodation which meets specified standards regarding physical requirements, services provided, manpower qualifications, number of rooms available, etc. A non-classified hotel is an accommodation which has not met the requirements mentioned.*

<https://kolutkab.bps.go.id>

**Gambar** 7.1  
**Figures**

**Jumlah Hotel, Kamar dan Tempat Tidur di Kabupaten  
Kolaka Utara, 2019**  
*Number of Hotel, Room and Bed in Kolaka Utara Regency,  
2019*

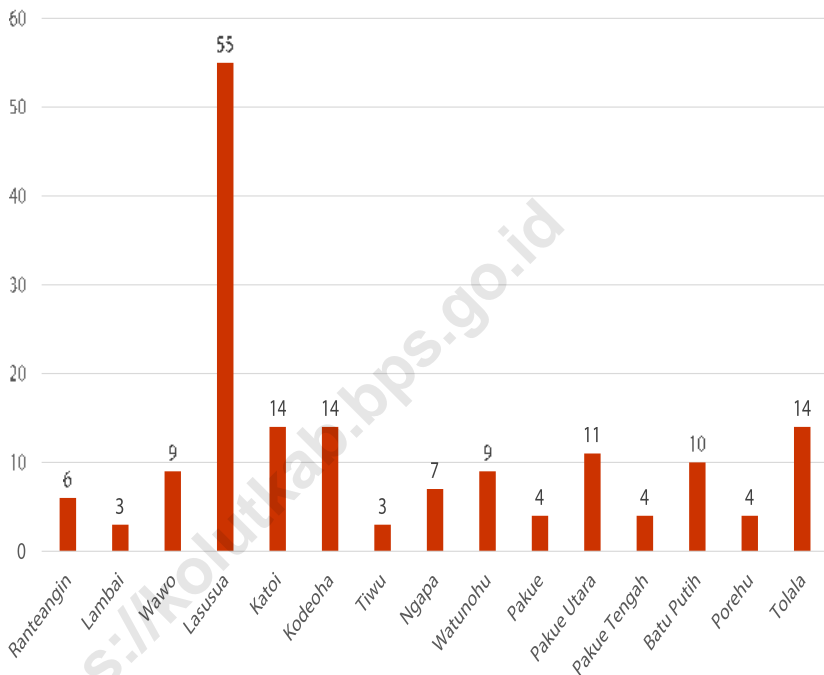


Sumber/Source:

BPS Kabupaten Kolaka Utara  
*BPS, Statistic of Kolaka Utara Regency*

**Gambar** 7.2  
**Figures**

**Jumlah Rumah Makan/Restauran Menurut Kecamatan di Kabupaten Kolaka Utara, 2019**  
**Number of Restaurants by Subdistrict in Kolaka Utara Regency, 2019**



Sumber/Source:

BPS, Survei Potensi Desa (Podes)  
BPS, Village Potential Survey

**Tabel**  
**Table** 7.1

**Jumlah Rumah Makan/Restoran Menurut Kecamatan di Kabupaten Kolaka Utara, 2018–2019**  
**Number of Restaurants by Subdistrict in Kolaka Utara Regency, 2018–2019**

Kecamatan Subdistrict	2018	2019
(1)	(2)	(3)
Ranteangin	7	6
Lambai	3	3
Wawo	7	9
Lasusua	44	55
Katoi	7	14
Kodeoha	19	14
Tiwu	6	3
Ngapa	4	7
Watunohu	9	9
Pakue	5	4
Pakue Utara	8	11
Pakue Tengah	5	4
Batu Putih	16	10
Porehu	5	4
Tolala	4	14
<b>Kolaka Utara</b>	<b>149</b>	<b>167</b>

Sumber/Source:

BPS, Survei Potensi Desa (Podes)  
BPS, Village Potential Survey

**Tabel**  
**Table 7.2****Jumlah Akomodasi Hotel Menurut Kecamatan di Kabupaten Kolaka Utara, 2019**  
**Number of Hotel Accomodations by Subdistrict in Kolaka Utara Regency, 2019**

Kecamatan Subdistrict	Hotel Hotels	Kamar Rooms	Tempat Tidur Beds
(1)	(2)	(4)	(5)
Ranteangin	1	5	5
Lambai	1	5	5
Wawo	-	-	-
Lasusua	17	204	271
Katoi	-	-	-
Kodeoha	-	-	-
Tiwu	-	-	-
Ngapa	4	30	48
Watunohu	-	-	-
Pakue	1	5	5
Pakue Utara	-	-	-
Pakue Tengah	-	-	-
Batu Putih	4	33	37
Porehu	-	-	-
Tolala	2	10	16
<b>Kolaka Utara</b>	<b>30</b>	<b>292</b>	<b>387</b>

Sumber/Source:

BPS Kabupaten Kolaka Utara  
BPS, Statistic of Kolaka Utara Regency



### JUMLAH KENDARAAN BERMOTOR 2019

Number of vehicles 2019

**118**

**MOBIL PENUMPANG**  
Passenger cars

**3**

**BUS**  
Buses

**251**

**TRUK**  
Trucks

**28.724**

**SEPEDA MOTOR**  
Motorcycles

**29.096**

**TOTAL KENDARAAN BERMOTOR 2019**  
Total number of vehicles 2019

### REKAPITULASI BARANG & PENUMPANG DI PELABUHAN TOBAKU 2019

Recapitulation of goods and passengers  
at Tobaku Port 2019

**TURUN**

Unloading

**NAIK**

Loading

**82.024**

**84.185**



**PENUMPANG**  
Passengers

**BONGKAR**

Unloading

**MUAT**


Loading

**99.400,2**

**512.552,7**



**TON**  
Tons



**729,054**  
Kilometer

**TOTAL PANJANG JALAN  
KOLAKA UTARA 2019**

Total road length in  
Kolaka Utara Regency 2019





**PENJELASAN TEKNIS**

1. Jalan merupakan prasarana angkutan darat yang sangat penting dalam memperlancar kegiatan hubungan perekonomian, baik antara satu kota dengan kota lainnya maupun antara kota dengan desa dan antara desa dengan desa lainnya. Kondisi jalan yang baik akan memudahkan mobilitas penduduk dalam mengadakan hubungan perekonomian dan kegiatan sosial lainnya.
2. Sarana angkutan darat seperti kendaraan bermotor disamping dapat dipergunakan oleh masyarakat sebagai angkutan penumpang juga dapat digunakan sebagai angkutan barang-barang produksi hasil pertanian, kehutanan, dan hasil-hasil lainnya. Jenis sarana angkutan darat yang dicakup disini adalah kendaran bermotor yang meliputi mobil penumpang, bus, truk, dan sepeda motor. Mobil penumpang adalah setiap kendaraan bermotor yang dilengkapi dengan tempat duduk untuk sebanyak-banyaknya delapan orang, tidak termasuk tempat duduk untuk pengemudi, baik dilengkapi atau tidak dilengkapi bagasi. Bis adalah setiap kendaraan bermotor yang dilengkapi dengan tempat duduk untuk lebih dari delapan orang, tidak termasuk tempat duduk

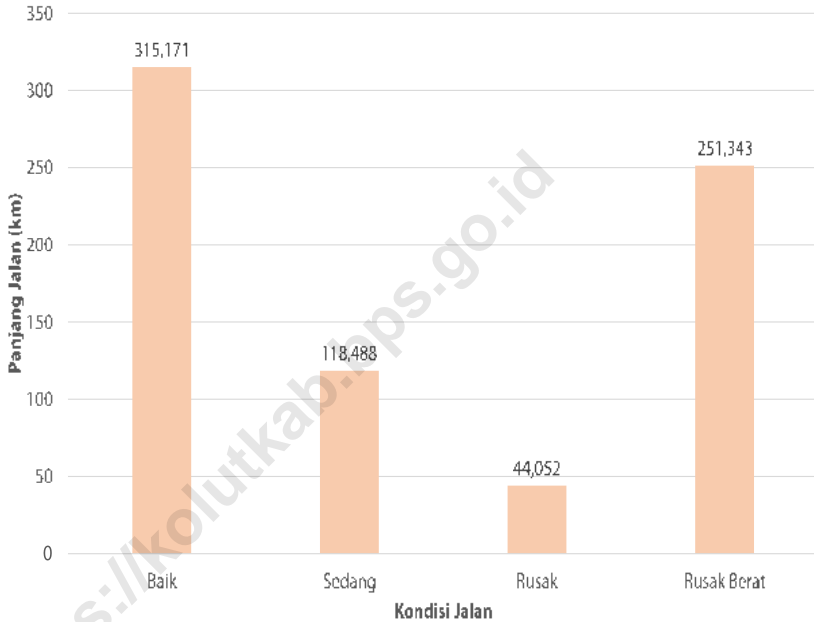
**TECHNICAL NOTES**

1. *Road is the land transportation infrastructure that is very important in speeding up the economic relations activities, both between one city to another city, between villages and cities, and between one village to another village. A good road conditions would facilitate the mobility of the population in carrying out the economic relations and conduct other social activities*
2. *Land transportation such motor vehicles can be used by the community as a passenger transportation. It also can be used as a goods transportation of agricultural production, forestry and other results. Types of land transportation facilities covered here are motor vehicles including passenger cars, bus, truck, and motorcycle. Passengers cars are any motor vehicles with no more than eight seats, excluding seat for driver. It can be with or without boat. Buses are passengers cars having seats for more than eight. Truck are any motor vehicles used to transport goods excluding passenger cars, buses, and motorcycles*

- untuk pengemudi, baik dilengkapi atau tidak dilengkapi bagasi. Truk adalah setiap kendaraan bermotor yang digunakan untuk angkutan barang selain mobil penumpang, bis, dan kendaraan bermotor roda dua.
3. Pelabuhan yang ada di Kabupaten Kolaka Utara adalah Pelabuhan Ujung Tobaku yang berada di Kecamatan Katoi. Sarana angkutan laut yang beroperasi di Pelabuhan Ujung Tobaku antara lain kapal cepat dan kapal ferry yang setiap hari memuat penumpang maupun barang.
  4. Kunjungan kapal adalah kapal yang datang di pelabuhan baik untuk berlabuh di perairan maupun bersandar di dermaga.
  5. Pembangunan pos dan giro diarahkan untuk memperlancar pelayanan arus informasi ke seluruh penjuru tanah air. Kantor pos adalah pemberi pelayanan pengiriman barang, uang, dsb dari suatu tempat ke tempat lain. Pengguna pelayanan biasanya diharuskan menempel perangko yang cukup pada sampul surat, kartu pos, pos wesel, warkat pos, paket dsb. Rumah pos berfungsi sama seperti kantor pos dan kantor pos pembantu, bedanya rumah pos biasanya terletak di daerah terpencil.
3. *The harbour which is in Kolaka Utara Regency is Ujung Tobaku Harbour. It is located in Katoi subdistrict. Sea transportations that operated at Ujung Tobaku harbour are fast ship and ferry. That load passengers and goods everyday*
  4. *Ships call is a ship arriving at a port either for docking or berthing.*
  5. *Development on giro and post is directed to expedite the services of information flow throughout the country. Post Office is an establishment dealing with the delivery goods, letters, money, etc from one place to another place. Service users usually put postage stamps on the envelope and postcard or are charged with amount of money in obtaining services such as money order, aerogramme, package post, etc. A mailing house has the same function as post office and auxiliary post office. It is usually located in remote areas.*

**Gambar** 8.1  
**Figures**

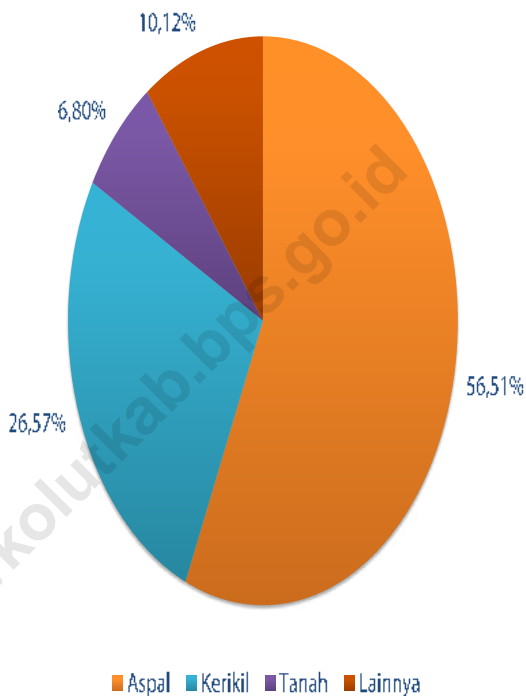
**Panjang Jalan Menurut Kondisi Jalan di Kabupaten Kolaka Utara, 2019**  
***Length of Road by Condition of Roads in Kolaka Utara Regency, 2019***



Sumber/Source : Dinas Pekerjaan Umum dan Penataan Ruang Kabupaten Kolaka Utara  
*Public Work Service of Kolaka Utara Regency*

**Gambar** 8.2  
**Figures**

**Persentase Panjang Jalan Menurut Jenis Permukaan Jalan  
di Kabupaten Kolaka Utara , 2019**  
*Percentage of Length of Roads by Road Surface in Kolaka  
Utara Regency, 2019*



Sumber/Source : Dinas Pekerjaan Umum dan Penataan Ruang Kabupaten Kolaka Utara  
Public Work Service of Kolaka Utara Regency

## 8.1 TRANSPORTASI TRANSPORTATION

**Tabel 8.1.1** Panjang Jalan Menurut Tingkat Kewenangan Pemerintahan di Kabupaten Kolaka Utara (km), 2017–2019  
*Length of Roads by Level of Government Authority in Kolaka Utara Regency (km), 2017–2019*

Tingkat Kewenangan Pemerintahan <i>Level of Government Authority</i>	2017	2018	2019
(1)	(2)	(3)	(4)
Negara <i>State</i>	181,71	181,710	181,320
Provinsi <i>Province</i>	51,00	50,800	50,800
Kabupaten/Kota <i>Regency/Municipality</i>	496,93	496,934	496,934
<b>Jumlah Total</b>	<b>729,64</b>	<b>729,444</b>	<b>729,054</b>

Sumber/Source: Dinas Pekerjaan Umum dan Penataan Ruang Kabupaten Kolaka Utara  
*Public Work Service of Kolaka Utara Regency*

**Tabel 8.1.2 Panjang Jalan Menurut Jenis Permukaan Jalan di Kabupaten Kolaka Utara (km), 2017–2019**  
**Length of Roads by Type of Road Surface in Kolaka Utara Regency (km), 2017–2019**

Jenis Permukaan Jalan Type of Road Surface	2017	2018	2019
(1)	(2)	(3)	(4)
Aspal Paved	376,81	405,861	411,969
Kerikil Gravel	243,12	186,285	193,680
Tanah Soil	70,39	67,171	49,589
Lainnya Others	39,32	70,127	73,816
<b>Jumlah Total</b>	<b>729,64</b>	<b>729,444</b>	<b>729,054</b>

Sumber/Source: Dinas Pekerjaan Umum dan Penataan Ruang Kabupaten Kolaka Utara  
 Public Work Service of Kolaka Utara Regency



**Tabel 8.1.3 Panjang Jalan Menurut Kondisi Jalan di Kabupaten Kolaka Utara (km), 2017–2019**  
***Length of Roads by Condition of Roads in Kolaka Utara Regency (km), 2017–2019***

<b>Kondisi Jalan</b> <b><i>Condition of Roads</i></b>	<b>2017</b>	<b>2018</b>	<b>2019</b>
<b>(1)</b>	<b>(2)</b>	<b>(3)</b>	<b>(4)</b>
Baik <i>Good</i>	272,25	297,579	315,171
Sedang <i>Moderate</i>	63,57	91,286	118,488
Rusak <i>Damage</i>	59,98	80,288	44,052
Rusak Berat <i>Severely Damage</i>	333,85	260,291	251,343
<b>Jumlah</b> <b><i>Total</i></b>	<b>729,64</b>	<b>729,444</b>	<b>729,054</b>

Sumber/Source: Dinas Pekerjaan Umum dan Penataan Ruang Kabupaten Kolaka Utara  
*Public Work Service of Kolaka Utara Regency*

**Tabel 8.1.4** Jumlah Kendaraan Bermotor Menurut Kecamatan dan Jenis Kendaraan di Kabupaten Kolaka Utara, 2019  
**Table** *Number of Motor Vehicles by Subdistrict and Type of Vehicle in Kolaka Utara Regency, 2019*

Kecamatan Subdistrict	Jenis Kendaraan Type of Vehicle			
	Mobil Penumpang Passenger Cars	Bus Buses	Truk Trucks	Sepeda Motor Motorcycles
(1)	(2)	(3)	(4)	(5)
Ranteangin	37	-	9	1 545
Lambai	42	-	9	1 077
Wawo	4	-	6	1 184
Lasusua	10	1	64	3 520
Katoi	4	-	15	1 237
Kodeoha	4	-	7	1 262
Tiwu	-	-	-	768
Ngapa	10	-	32	2 717
Watunohu	-	1	-	2 091
Pakue	-	-	16	2 937
Pakue Utara	-	-	27	2 274
Pakue Tengah	-	-	11	2 053
Batu Putih	4	-	17	2 979
Porehu	-	-	33	2 167
Tolala	3	1	5	913
<b>Kolaka Utara</b>	<b>118</b>	<b>3</b>	<b>251</b>	<b>28 724</b>

Sumber/Source : Dinas Perhubungan Kabupaten Kolaka Utara  
 Transportation Services of Kolaka Utara Regency

**Tabel 8.1.5** Jumlah Kendaraan Bermotor yang Diuji Menurut Jenis Kendaraan di Kabupaten Kolaka Utara, 2015-2019  
*Number of Tested Motor Vehicle by Type in Kolaka Utara Regency, 2015-2019*

Jenis Kendaraan <i>Type Of Vehicle</i>	2015	2016	2017	2018	2019
(1)	(2)	(3)	(4)	(5)	(6)
Mobil Pick-Up	100	100	112	86	127
Mobil Bus	-	-	-	-	-
Mobil Truk	23	49	31	20	23
Mobil Tangki	-	-	-	-	-
Mobil Station	-	-	-	-	-
Mobil Pemadam Api	-	-	-	-	-
Sedan Taxi	-	-	-	-	-
Mobil Box	4	2	3	3	3
Mobil Bus	16	7	13	36	61
Mikrolet	-	-	-	-	-
<b>Jumlah/Total</b>	<b>143</b>	<b>158</b>	<b>159</b>	<b>145</b>	<b>214</b>

Sumber/Source : Dinas Perhubungan Kabupaten Kolaka Utara  
*Transportation Services of Kolaka Utara Regency*

**Tabel 8.1.6** Rekapitulasi Barang dan Penumpang di Pelabuhan Tobaku di Kabupaten Kolaka Utara, 2019  
**Table** *Recapitulation of Cargo and Passanger at Tobaku Port in Kolaka Utara Regency, 2019*

Rekapitulasi <i>Recapitulation</i>	Kapal Cepat (Orang) <i>Fast Ship</i>	Jenis Kapal / <i>Type pf ship</i>		
		Jumlah <i>Total</i>	Kapal Ferry (Orang) <i>Ferry</i>	Jumlah <i>Total</i>
(1)	(2)	(3)	(4)	(5)
<b>Bongkar</b> <i>Unloading</i>	Penumpang (Jiwa) <i>Passangers</i>	-	Penumpang (Jiwa) <i>Passangers</i>	82 024
	Barang Campuran (Ton) <i>Cargo</i>	-	Barang Campuran (Ton) <i>Cargo</i>	99 400,17
<b>Muat</b> <i>Loading</i>	Penumpang (Jiwa) <i>Passangers</i>	-	Penumpang (Jiwa) <i>Passangers</i>	84 185
	Barang Campuran (Ton) <i>Cargo</i>	-	Barang Campuran (Ton) <i>Cargo</i>	512 552,65

Sumber/Source : BPS Kolaka Utara (Simopel)  
*Statistic of Kolaka Utara Regency (Simopel)*

## 8.2 KOMUNIKASI COMMUNICATION

**Tabel 8.2.1** Jumlah Kantor Pos Pembantu Menurut Kecamatan di Kabupaten Kolaka Utara, 2016–2019  
*Number of Post Offices Subsidiaries by Subdistrict in Kolaka Utara Regency, 2016–2019*

Kecamatan Subdistrict	2016	2017	2018	2019
(1)	(3)	(4)	(5)	(6)
Ranteangin	-	-	-	-
Lambai	-	-	-	-
Wawo	-	-	-	-
Lasusua	1	1	1	1
Katoi	-	-	-	-
Kodeoha	-	-	-	-
Tiwu	-	-	-	-
Ngapa	1	1	1	1
Watunohu	-	-	-	-
Pakue	-	-	-	-
Pakue Utara	-	-	-	-
Pakue Tengah	-	-	-	-
Batu Putih	-	-	-	-
Porehu	-	-	-	-
Tolala	-	-	-	-
<b>Kolaka Utara</b>	<b>2</b>	<b>2</b>	<b>2</b>	<b>2</b>

Sumber/Source : Kantor Pos dan Giro Kabupaten Kolaka Utara  
*Post and Clearing Office of Kolaka Utara Regency*

<https://kolutkab.bps.go.id>



## JUMLAH KOPERASI DI KOLAKA UTARA TAHUN 2019

# 189

Number of Cooperatives  
in Kolaka Utara Regency 2019

**KUD**

Village cooperative units

# 16

**KPRI**

# 13

**Lainnya**

Other

# 160

## JUMLAH BANK DI KOLAKA UTARA TAHUN 2019

Number of Bank in Kolaka Utara Regency 2019

# 16

**BRI**

# 6

**DANAMON**

# 1

**BPD**

# 3

**LAINNYA**

# 4

**MANDIRI**

# 2





**PENJELASAN TEKNIS**

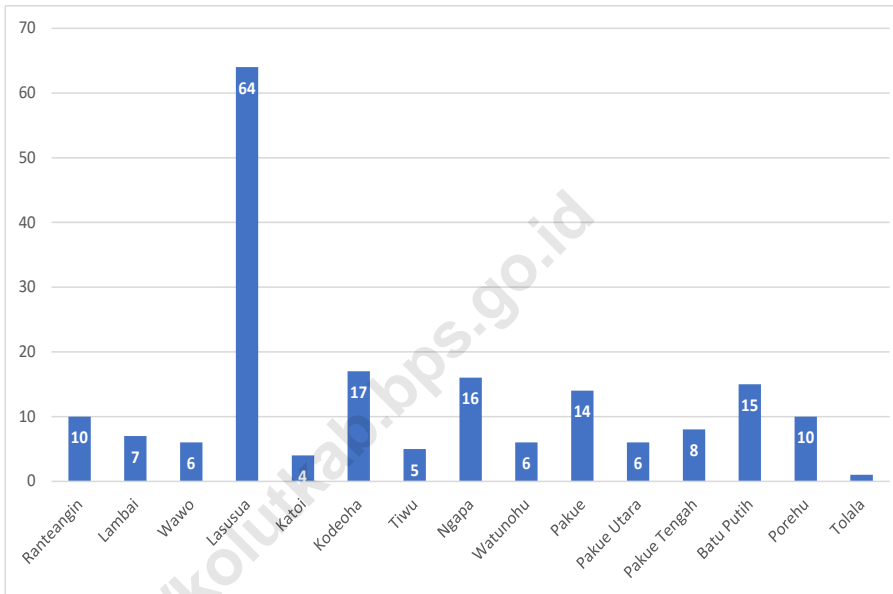
1. Koperasi adalah badan usaha yang beranggotakan orang seorang atau badan hukum koperasi dengan melandaskan kegiatannya berdasarkan prinsip koperasi sekaligus sebagai gerakan ekonomi rakyat yang berdasar atas asas kekeluargaan
2. Sisa hasil usaha koperasi merupakan pendapatan koperasi yang diperoleh dalam satu tahun buku dikurangi dengan biaya, penyusutan, dan kewajiban lainnya termasuk pajak dalam tahun buku yang bersangkutan.
3. Koperasi, Kebijakanaksanaan pemerintah dalam pembinaan koperasi ditujukan agar koperasi menjadi lembaga ekonomi yang kuat dan menjadi wadah utama untuk membina kemampuan usaha golongan ekonomi lemah. Usaha tersebut antara lain dengan memberikan fasilitas PMDN kepada perusahaan swasta yang mengikutsertakan koperasi dalam kegiatan usahanya. Salah satu indikator untuk mengukur tingkat keberhasilan dari usaha koperasi antara lain dapat dilihat dari lancar tidaknya perputaran modal, besarnya simpanan, dan Sisa Hasil Usaha (SHU).
4. Data perkoperasian bersumber dari Dinas Koperasi dan Usaha Kecil dan Menengah. Data koperasi yang disajikan meliputi:
  - Jumlah usaha koperasi

**TECHNICAL NOTES**

1. *Cooperative is an establishment that its members are people or establishments with legal status of cooperative and its activities based on people economic movement.*
2. *Net profit of cooperative is gross income in one year minus expenses, depreciation, and other liabilities including taxes in current year.*
3. *Cooperative, Government policy guidance is intended to guide cooperatives to become strong economic instructions and the main source for building the business skills of the economically weak class. One of the efforts is providing domestic facilities to private compnies that engage in cooperative business activities. One indicator to measure the level of success of such cooperative efforts can be seen from current capital turnover, the magnitude of savings, the number of members, asset scale and the net profit.*
4. *Data for cooperatives are generated from Cooperation and Small-Micro Establishment. Types of cooperatives data include :*
  - *Number of cooperatives*

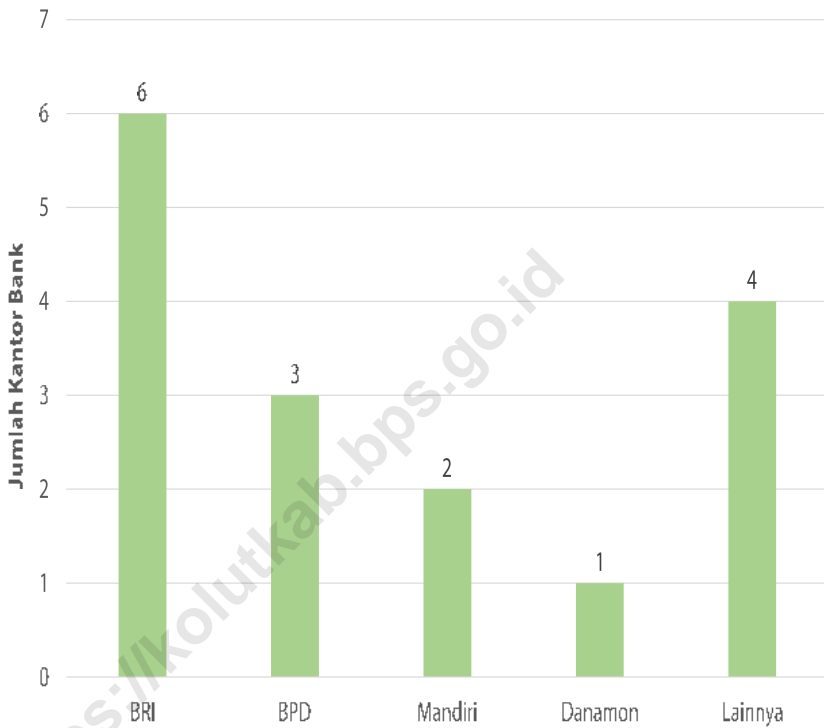
- Volume usaha koperasi
- Sisa hasil usaha
- *Asset scale of cooperative*
- *Net profit*

<https://kolutkab.bps.go.id>

**Gambar**  
**Figures** 9.1**Jumlah Koperasi Aktif Menurut Kecamatan di Kabupaten Kolaka Utara, 2019**  
**Number of Active Cooperative by Subdistrict in Kolaka Utara Regency, 2019**

Sumber/Source: Dinas Koperasi dan Usaha Kecil Mikro (UKM) Kabupaten Kolaka Utara  
Cooperation and Small-Micro Establishment of Kolaka Utara Regency

**Gambar 9.2** Jumlah Kantor Bank di Kabupaten Kolaka Utara, 2019  
**Figures 9.2** Number of Bank Office in Kolaka Utara Regency, 2019



Sumber/Source: BPS Kabupaten Kolaka Utara  
BPS, Statistic of Kolaka Utara Regency

**Tabel 9.1** Jumlah Koperasi Aktif Menurut Kecamatan di Kabupaten Kolaka Utara, 2016–2019  
*Number of Active Cooperative by Subdistrict in Kolaka Utara Regency, 2016–2019*

Kecamatan Subdistrict	2016	2017	2018	2019
(1)	(2)	(3)	(4)	(5)
Ranteangin	12	11	10	10
Lambai	7	7	7	7
Wawo	6	7	6	6
Lasusua	62	63	64	64
Katoi	4	4	4	4
Kodeoha	18	18	17	17
Tiwu	5	16	5	5
Ngapa	16	6	16	16
Watunohu	5	5	6	6
Pakue	13	14	14	14
Pakue Utara	5	9	6	6
Pakue Tengah	8	5	8	8
Batu Putih	15	15	15	15
Porehu	10	10	10	10
Tolala	1	1	1	1
<b>Kolaka Utara</b>	<b>187</b>	<b>191</b>	<b>189</b>	<b>189</b>

Sumber/Source: Dinas Koperasi dan Usaha Kecil Mikro (UKM) Kabupaten Kolaka Utara  
*Cooperation and Small-Micro Establishment of Kolaka Utara Regency*

**Tabel 9.2** Jumlah Koperasi Menurut Jenis Koperasi dan Kecamatan di Kabupaten Kolaka Utara, 2019  
*Number of Cooperative by Kind of Cooperative and Subdistrict in Kolaka Utara Regency, 2019*

Kecamatan Subdistrict	Jenis Koperasi/ Kind of Cooperative					Jumlah Total
	KUD	KPRI	KOPKAR	KOPPAS	Lainnya Other	
(1)	(2)	(3)	(4)	(5)	(6)	(7)
Ranteangin	-	-	-	-	10	10
Lambai	-	-	-	-	7	7
Wawo	1	1	-	-	4	6
Lasusua	1	5	-	-	57	63
Katoi	1	-	-	-	3	4
Kodeoha	1	1	-	-	15	17
Tiwu	-	-	-	-	5	5
Ngapa	3	-	-	-	13	16
Watunohu	2	1	-	-	3	6
Pakue	1	2	-	-	11	14
Pakue Utara	2	-	-	-	4	6
Pakue Tengah	1	1	-	-	7	9
Batu Putih	3	2	-	-	10	15
Porehu	-	-	-	-	10	10
Tolala	-	-	-	-	1	1
<b>Kolaka Utara</b>	<b>16</b>	<b>13</b>	<b>-</b>	<b>-</b>	<b>160</b>	<b>189</b>

Sumber/Source: Dinas Koperasi dan Usaha Kecil Mikro (UKM) Kabupaten Kolaka Utara  
*Cooperation and Small-Micro Establishment of Kolaka Utara Regency*

**Tabel 9.3** Perkembangan Koperasi di Kabupaten Kolaka Utara, 2019  
**Table** *Progress of Cooperatives in Kolaka Utara Regency, 2019*

Uraian Description	KUD + Non KUD			
	2016	2017	2018	2019
(1)	(2)	(3)	(4)	(5)
Jumlah Koperasi <i>Number of Cooperative (Unit)</i>	187	189	189	189
Anggota <i>Members (Jiwa)</i>	6 169	6 249	6 301	2 468*
Modal Sendiri <i>Saving (Rupiah)</i>	22 427 987 187	20 183 980 132	21 185 720 000	8 506 122 493
Modal Luar <i>Reserves (Rupiah)</i>	3 256 441 000	3 720 000 000	1 181 200 000	455 000 000
Volume Usaha <i>Activity Volume (Rupiah)</i>	17 306 954 000	11 044 739 097	13 005 735 412	19 812 462 378
SHU <i>Equity (Rupiah)</i>	2 731 405 977	2 146 711 565	1 592 153 295	1 678 603 544
Aset <i>Assets (Rupiah)</i>	25 684 428 187	25 988 432 003	23 152 728 200	8 961 122 493

Catatan/Note: \* Jumlah anggota koperasi yang aktif

Sumber/Source: Dinas Koperasi dan Usaha Kecil Mikro (UKM) Kabupaten Kolaka Utara  
*Cooperation and Small-Micro Establishment of Kolaka Utara Regency*

**Tabel 9.4** Jumlah Kantor Bank Menurut Kecamatan di Kabupaten Kolaka Utara, 2019  
**Table 9.4** Number of Bank by Subdistrict in Kolaka Utara Regency, 2019

Kecamatan Subdistrict	BRI	BPD	Mandiri	Danamon	Lainnya Others	Jumlah Total
(1)	(2)	(3)	(4)	(5)	(6)	(7)
Ranteangin	1	-	-	-	-	1
Lambai	-	-	-	-	-	-
Wawo	-	-	-	-	-	-
Lasusua	2	1	1	1	4	9
Katoi	-	-	-	-	-	-
Kodeoha	-	-	-	-	-	-
Tiwu	-	-	-	-	-	-
Ngapa	2	1	1	-	-	4
Watunohu	-	-	-	-	-	-
Pakue	-	-	-	-	-	-
Pakue Utara	-	-	-	-	-	-
Pakue Tengah	-	1	-	-	-	1
Batu Putih	1	-	-	-	-	1
Porehu	-	-	-	-	-	-
Tolala	-	-	-	-	-	-
<b>Kolaka Utara</b>	<b>6</b>	<b>3</b>	<b>2</b>	<b>1</b>	<b>4</b>	<b>16</b>

Sumber/Source:

BPS Kabupaten Kolaka Utara  
 BPS, Statistic of Kolaka Utara Regency



### RATA-RATA PENGELUARAN MAKANAN PER KAPITA PER BULAN

Monthly Average Expenditure of Food Commodity  
per Capita

**72.895** PADI-PADIAN  
CEREALS

**70.164** IKAN/UDANG/CUMI/  
KERANG  
FISH/SHRIMP/SQUIDS/  
SHELLS

**64.173** BUAH-BUAHAN  
FRUITS

**125.414** MAKANAN/MINUMAN JADI  
PREPARED FOODS AND BEVERAGE

**78.464** ROKOK  
CIGARETTES




### RATA-RATA PENGELUARAN BUKAN MAKANAN PER KAPITA PER BULAN

Monthly Average Expenditure of Non-Food Commodity  
per Capita

**239.772** PERUMAHAN DAN FASILITAS  
RUMAH TANGGA  
HOUSING AND HOUSEHOLD  
FACILITIES

**87.580** ANEKA KOMODITAS DAN JASA  
GOODS AND SERVICES





**PENJELASAN TEKNIS**

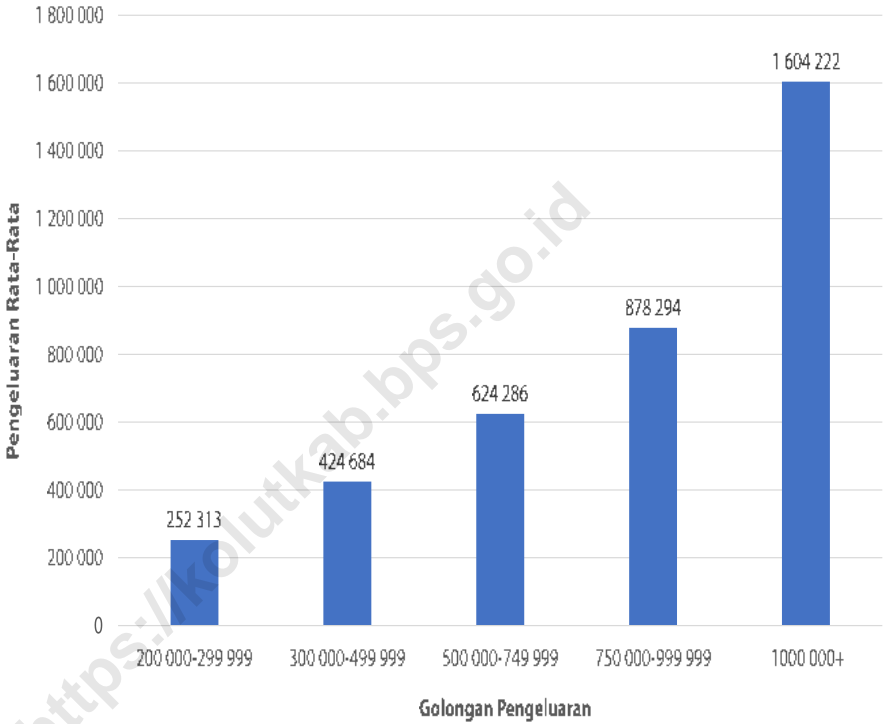
1. Kegiatan pengumpulan data sosial dan ekonomi yang dilaksanakan secara rutin oleh BPS melalui Survei Sosial Ekonomi Nasional (Susenas).
2. Sejak tahun 2011 sampai dengan 2014, pengumpulan data Susenas konsumsi pengeluaran rumah tangga dilaksanakan secara triwulanan. Mulai tahun 2015 pengumpulan data Susenas dilaksanakan dua kali dalam setahun, yaitu pada Maret dan September.
3. Data hasil pencacahan Susenas Maret dapat disajikan untuk tingkat nasional, provinsi, dan kabupaten/kota, sedangkan untuk data hasil Susenas September hanya dapat disajikan untuk tingkat nasional dan provinsi.
4. Data konsumsi/pengeluaran yang dikumpulkan pada Susenas Maret dibagi menjadi dua kelompok, yaitu makanan dan bukan makanan. Jumlah komoditas makanan sebanyak 174 komoditas. Pengumpulan data kelompok makanan meliputi banyaknya komoditas yang dikonsumsi beserta nilai pengeluarannya.
5. Pengumpulan data pada sebagian besar kelompok bukan makanan hanya mencakup nilai pengeluaran barang yang dikonsumsi, kecuali beberapa

**TECHNICAL NOTES**

1. *Socioeconomic data collection activities are carried out regularly by the BPS-Statistics Indonesia through the National Socioeconomic Survey (Susenas).*
2. *Since 2011 to 2014, Susenas data collection of household consumption/ expenditures was conducted quarterly. Starting in 2015, collecting of data Susenas carry out twice a year, in March and September.*
3. *The result from Susenas data collection in March can be presented on national, provincial, and regency/municipal level estimates, while data collection in September can be disseminated only for the national and provincial levels.*
4. *The consumption/expenditure data collected in March Susenas are divided into two groups, namely food and nonfood. The number of food commodity are 174 commodities. The food group data collection includes quantity and value of commodities consumed.*
5. *Data collection on most of nonfood groups covers only the value of expenditures consumed except for certain commodities which are also collected for its quantity, such as*

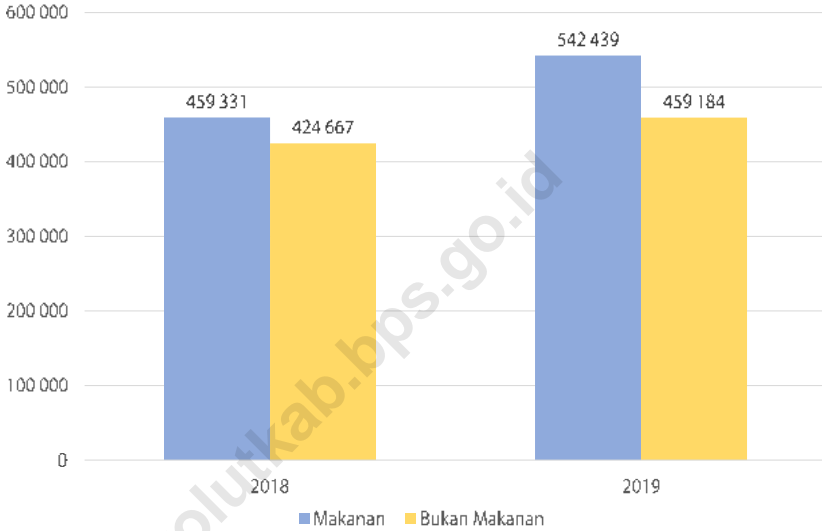
- jenis barang tertentu juga dikumpulkan kuantitasnya, seperti listrik, air, gas, dan bahan bakar minyak (BBM).
6. Referensi waktu survei yang digunakan adalah selama seminggu terakhir untuk konsumsi makanan dan sebulan atau setahun terakhir untuk konsumsi bukan makanan.
  7. Pengeluaran rata-rata per kapita adalah biaya yang dikeluarkan untuk konsumsi semua anggota rumah tangga selama sebulan baik yang berasal dari pembelian, pemberian maupun produksi sendiri dibagi dengan banyaknya anggota rumah tangga dalam rumah tangga tersebut.
  8. Konsumsi rumah tangga dibedakan atas konsumsi makanan maupun bukan makanan tanpa memperhatikan asal barang dan terbatas pada pengeluaran untuk kebutuhan rumah tangga saja, tidak termasuk konsumsi untuk keperluan usaha atau yang diberikan kepada pihak lain. Pengeluaran untuk konsumsi makanan dihitung selama seminggu yang lalu, sedangkan untuk konsumsi bukan makanan sebulan, dua bulan, dan tiga bulan yang lalu. Konsumsi makanan dan non makanan selanjutnya dikonversikan ke dalam pengeluaran rata-rata sebulan.
- the use of electricity, water, gas, and fuel oil (BBM).*
6. *The survey time reference period is previous week before enumeration date for food consumption and last month or last year non-food consumption.*
  7. *Per capita Average Expenditure is the cost spent for all household members consumption during the month, whether from purchasing, giving or own production, divided by the number of household members in the household.*
  8. *Household Consumption is distinguished based on food and non food consumption, with no regards to their origin and specific to household consumption purposes only. Not including for business or donation for other people. Consumption for food was calculated in a week, while non food consumption was calculated in one, two or three month previous. Furthermore, food and non food consumption was converted to average household expenditures for a month.*

**Gambar 10.1** Rata-Rata Pengeluaran Per Bulan Sebulan Menurut Golongan Komoditas Pengeluaran, 2019  
**Figures** *Average Expenditure Per Month by Expenditure Class, 2019*



Sumber/Source: BPS, Survei Sosial Ekonomi Nasional (Susenas) Maret/BPS-Statistics Indonesia, National Socioeconomic Survey March

**Gambar 10.2** Rata-Rata Pengeluaran Per Bulan Sebulan Menurut Kelompok Komoditas, 2018- 2019  
**Figures** Monthly Average Expenditure per Capita by Commodity Group, 2018-2019



Sumber/Source: BPS, Survei Sosial Ekonomi Nasional (Susenas) Maret/BPS-Statistics Indonesia, National Socioeconomic Survey March

**Tabel 10.1** Rata-rata Pengeluaran per Kapita Sebulan Menurut Kelompok Komoditas (rupiah) di Kabupaten Kolaka Utara, 2018 dan 2019  
**Table 10.1** *Monthly Average Expenditure per Capita by Commodity Group (rupiahs) in Kolaka Utara Regency, 2018 and 2019*

Kelompok Komoditas/ <i>Commodity Group</i>	2018	2019
(1)	(2)	(3)
<b>Makanan/<i>Food</i></b>		
Padi-padian/ <i>Cereals</i>	77 032	72 895
Umbi-umbian/ <i>Tubers</i>	5 584	5 723
Ikan/udang/cumi/kerang/ <i>Fish/shrimp/common squid/shells</i>	61 217	70 164
Daging/ <i>Meat</i>	8 681	10 552
Telur dan susu/ <i>Eggs and milk</i>	22 576	28 628
Sayur-sayuran/ <i>Vegetables</i>	27 390	28 760
Kacang-kacangan/ <i>Legumes</i>	4 757	5 556
Buah-buahan/ <i>Fruits</i>	34 033	64 173
Minyak dan kelapa/ <i>Oil and coconut</i>	11 148	11 692
Bahan minuman/ <i>Beverage stuffs</i>	16 021	17 381
Bumbu-bumbuan/ <i>Spices</i>	10 232	12 967
Konsumsi lainnya/ <i>Miscellaneous food items</i>	7 941	10 066
Makanan dan minuman jadi/ <i>Prepared food and beverages</i>	101 699	125 414
Rokok/ <i>Cigarettes</i>	71 020	78 467
<b>Jumlah makanan/<i>Total food</i></b>	<b>459 331</b>	<b>542 439</b>
<b>Bukan makanan/<i>Non-food</i></b>		
Perumahan dan fasilitas rumah tangga/ <i>Housing and household facilities</i>	233 003	239 772
Aneka komoditas dan jasa/ <i>Goods and services</i>	85 709	87 580
Pakaian, alas kaki, dan tutup kepala/ <i>Clothing, footwear, and headgear</i>	26 746	32 342
Komoditas tahan lama/ <i>Durable goods</i>	40 016	53 120
Pajak, pungutan, dan asuransi/ <i>Taxes and insurance</i>	23 887	33 720
Keperluan pesta dan upacara/kenduri/ <i>Parties and ceremonies</i>	15 306	12 650
<b>Jumlah bukan makanan/<i>Total non-food</i></b>	<b>424 667</b>	<b>459 184</b>
<b>Jumlah/<i>Total</i></b>	<b>883 998</b>	<b>1 001 623</b>

Sumber/*Source*: BPS, Survei Sosial Ekonomi Nasional (Susenas) Maret/BPS-Statistics Indonesia, National Socioeconomic Survey March

**Tabel 10.2** **Persentase Pengeluaran per Kapita Sebulan Menurut Kelompok Komoditas di Kabupaten Kolaka Utara, 2018 dan 2019**  
**Percentage of Monthly Expenditure per Capita by Commodity Group in Kolaka Utara Regency, 2018 and 2019**

<b>Kelompok Komoditas/Commodity Group</b>	<b>2018</b>	<b>2019</b>
(1)	(2)	(3)
<b>Makanan/Food</b>		
Padi-padian/ <i>Cereals</i>	8,71	7,28
Umbi-umbian/ <i>Tubers</i>	0,63	0,57
Ikan/udang/cumi/kerang/ <i>Fish/shrimp/common squid/shells</i>	6,93	7,01
Daging/ <i>Meat</i>	0,98	1,05
Telur dan susu/ <i>Eggs and milk</i>	2,55	2,86
Sayur-sayuran/ <i>Vegetables</i>	3,10	2,87
Kacang-kacangan/ <i>Legumes</i>	0,54	0,55
Buah-buahan/ <i>Fruits</i>	3,85	6,41
Minyak dan kelapa/ <i>Oil and coconut</i>	1,26	1,17
Bahan minuman/ <i>Beverage stuffs</i>	1,81	1,74
Bumbu-bumbuan/ <i>Spices</i>	1,16	1,29
Konsumsi lainnya/ <i>Miscellaneous food items</i>	0,90	1,00
Makanan dan minuman jadi/ <i>Prepared food and beverages</i>	11,50	12,52
Rokok/ <i>Cigarettes</i>	8,03	7,83
<b>Jumlah makanan/Total food</b>	<b>51,96</b>	<b>54,16</b>
<b>Bukan makanan/Non-food</b>		
Perumahan dan fasilitas rumah tangga/ <i>Housing and household facilities</i>	26,36	23,94
Aneka komoditas dan jasa/ <i>Goods and services</i>	9,70	8,74
Pakaian, alas kaki, dan tutup kepala/ <i>Clothing, footwear, and headgear</i>	3,03	3,23
Komoditas tahan lama/ <i>Durable goods</i>	4,53	5,30
Pajak, pungutan, dan asuransi/ <i>Taxes and insurance</i>	2,70	3,37
Keperluan pesta dan upacara/kenduri/ <i>Parties and ceremonies</i>	1,73	1,26
<b>Jumlah bukan makanan/Total non-food</b>	<b>48,04</b>	<b>45,84</b>
<b>Jumlah/Total</b>	<b>100,00</b>	<b>100,00</b>

Sumber/Source: BPS, Survei Sosial Ekonomi Nasional (Susenas) Maret/BPS-Statistics Indonesia, National Socioeconomic Survey March



**Tabel**  
**Table** 10.3

**Persentase Penduduk Menurut Golongan Pengeluaran Per Kapita Sebulan di Kabupaten Kolaka Utara, 2018 dan 2019**  
**Percentage of Population by Per Capita Spending Group a Month in Kolaka Utara Regency, 2018 and 2019**

<b>Golongan Pengeluaran Spending Group (Rp)</b>	<b>2018</b>	<b>2019</b>
<b>(1)</b>	<b>(2)</b>	<b>(3)</b>
< 150 000	0,0%	0,0%
150 000–199 999	0,0%	0,1%
200 000–299 999	4,2%	4,4%
300 000–499 999	19,8%	15,7%
500 000–749 999	28,2%	21,1%
750 000–999 999	17,7%	16,0%
1 000 000–1 499 999	21,7%	27,3%
> 1 500 000	8,3%	15,3%
<b>Jumlah/Total</b>	<b>100,00</b>	<b>100,00</b>

Sumber/Source: BPS, Survei Sosial Ekonomi Nasional (Susenas) Maret/BPS-Statistics Indonesia, National Socioeconomic Survey March

**Tabel** 10.4 **Pengeluaran Rata-Rata Per Kapita Sebulan Menurut Golongan Pengeluaran dan Kelompok Barang (Rupiah) di Kabupaten Kolaka Utara, 2018-2019**  
**Average Expenditure Per Month by Expenditure Class and Commodity Group (Rupiah) in Kolaka Utara Regency, 2018-2019**

Golongan Pengeluaran <i>Spending Group (Rp)</i>	Kelompok Barang <i>Commodity Group</i>				Jumlah <i>Total</i>	
	Makanan <i>Food</i>		Bukan Makanan <i>Non Food</i>		2018	2019
	2018	2019	2018	2019		
(1)	(2)	(3)	(4)	(5)	(6)	(7)
< 150 000						
150 000–199 999		95 342,86		97 277,78		192 620,63
200 000–299 999	156 763,74	152 522,75	104 743,56	98 323,40	261 507,30	250 846,15
300 000–499 999	236 615,24	258 815,25	167 975,91	156 614,54	404 591,15	415 429,78
500 000–749 999	343 275,79	372 054,94	259 514,27	253 384,64	602 790,06	625 439,58
750 000–999 999	478 146,96	518 967,89	389 647,99	361 748,80	867 794,95	880 716,69
1 000 000–1 499 999	678 791,68	687 786,21	526 628,61	526 383,30	1 205 420,30	1 214 169,51
> 1 500 000	921 325,39	948 440,47	156 3192,13	1140 535,24	2 484 517,52	2 088 975,71
<b>Jumlah/Total</b>	<b>459 328,33</b>	<b>542 438,96</b>	<b>424 667,53</b>	<b>459 183,71</b>	<b>883 995,86</b>	<b>1 001 622,67</b>

Sumber/Source: BPS, Survei Sosial Ekonomi Nasional  
 BPS, National Socio-Economic Survey

JUMLAH SARANA PERDAGANGAN  
DI KOLAKA UTARA TAHUN 2019

Number of trading facilities in Kolaka Utara Regency 2019

**28** PASAR  
Markets

**4** KELOMPOK  
PERTOKOAN  
Stores complex

**8** MINIMARKET  
Minimarkets

**2.358** TOKO  
Stores

JUMLAH USAHA KECIL & MIKRO  
DI KOLAKA UTARA TAHUN 2019

Number of small-micro establishments  
in Kolaka Utara Regency 2019

**1.861**



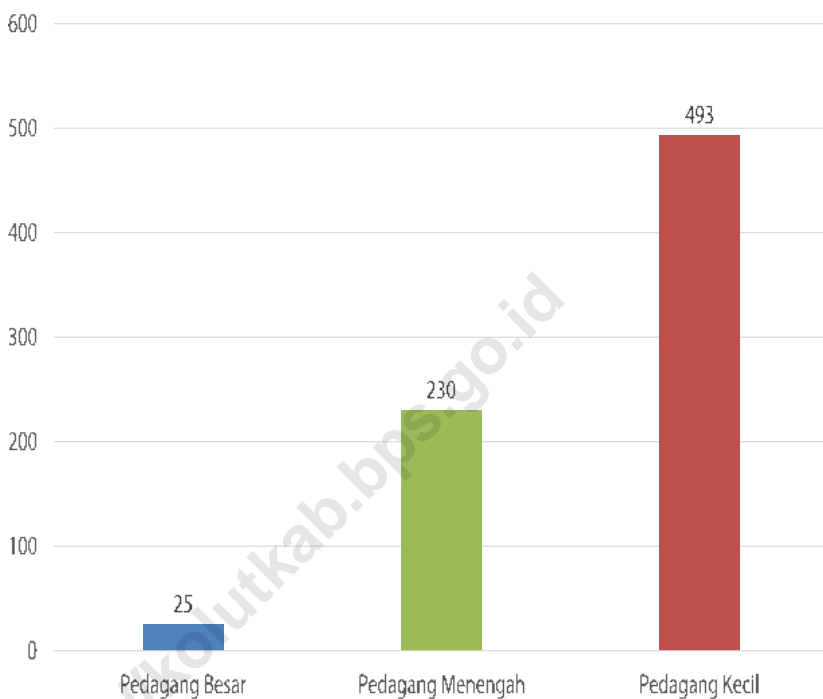
**PENJELASAN TEKNIS**

1. Perdagangan Antar Pulau. Dalam kegiatan perdagangan antar pulau, barang-barang yang diperdagangkan di Kolaka Utara terdiri dari dua kelompok. Kelompok pertama adalah komoditas hasil bumi yang meliputi hasil pertanian, perkebunan, peternakan, dan hasil hutan. Sedangkan kelompok kedua adalah komoditas hasil laut yang meliputi ikan dan hasil-hasil laut lainnya.
2. Jenis Komoditi yang diperdagangkan dari Kabupaten Kolaka Utara adalah hasil produksi sektor industri dan pertanian yang meliputi tanaman bahan makanan, perkebunan, peternakan, perikanan dan kehutanan.

**TECHNICAL NOTES**

1. *Inter Island Trade. In the inter island trade, the traded goods in Sulawesi Tenggara consist of two group. The first group is a crops commodity which includes agriculture, estate crop, animal husbandry, and forest products. Whereas the second group is the sea product commodities, including fish and other sea products.*
2. *Type of commodity traded from Kolaka Utara Regency was industrial and agricultural production. The agricultural production was covering food crops, plantation, livestock, fisheries and forestry.*

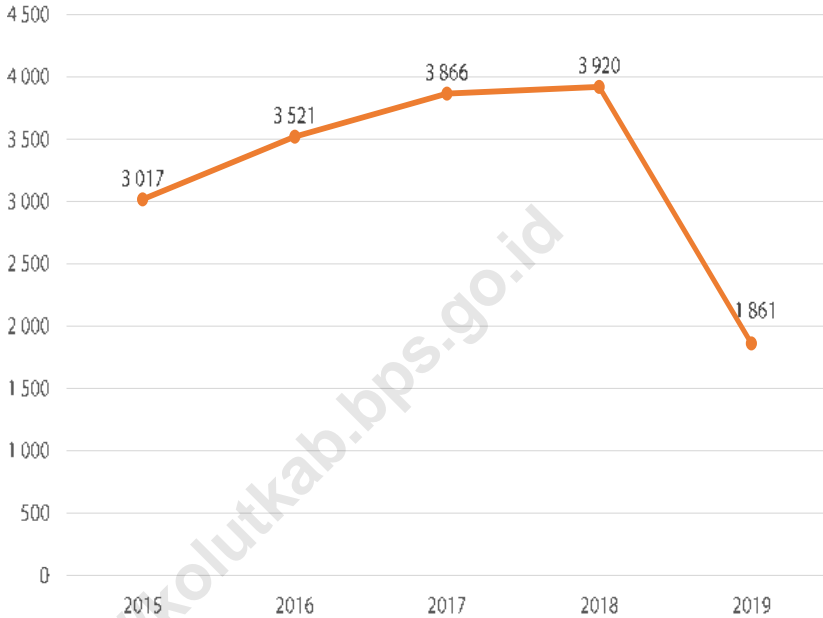
**Gambar** 11.1 **Jumlah Pedagang di Kabupaten Kolaka Utara, 2019**  
**Figures** **Number of Merchants in Kolaka Utara Regency, 2019**



Sumber/Source: Dinas Perdagangan Kabupaten Kolaka Utara  
Trade Services of Kolaka Utara Regency

**Gambar** 11.2  
**Figures**

**Jumlah Usaha Kecil dan Mikro di Kabupaten Kolaka Utara, 2015-2019**  
**Number of Small-Micro Establishment in Kolaka Utara Regency, 2015-2019**



**Catatan/Note:** Terjadi penurunan jumlah usaha kecil dan mikro di Kabupaten Kolaka Utara tahun 2019 karena banyak usaha kecil dan mikro yang berhenti beroperasi

**Sumber/Source:** Dinas Koperasi dan Usaha Kecil Mikro (UKM) Kabupaten Kolaka Utara  
*Cooperation and Small-Micro Establishment of Kolaka Utara Regency*

## 11. PERDAGANGAN TRADES

**Tabel** 11.1 **Jumlah Sarana Perdagangan Menurut Jenis di Kabupaten Kolaka Utara, 2016–2019**  
**Table** 11.1 **Number of Trading Facilities by Type of Facility in Kolaka Utara Regency, 2016–2019**

Jenis Sarana Perdagangan Type of Trading Facilities	2016	2017	2018	2019
(1)	(2)	(3)	(4)	(5)
Pasar/Market	25	25	26	28
Toko/Store	187	187	2 358	2 358
Kios	657	657	...	...
Warung	28	28	...	...
<b>Jumlah/Total</b>	<b>897</b>	<b>897</b>	<b>2 384</b>	<b>2 386</b>

Catatan/Note: ... (Data tidak tersedia/Data not available)

Sumber/Source: Dinas Perdagangan Kabupaten Kolaka Utara  
Trade Services of Kolaka Utara Regency



**Tabel 11.2** Jumlah Sarana Perdagangan Menurut Kecamatan dan Jenisnya di Kabupaten Kolaka Utara, 2019  
*Number of Trading Facilities by Subdistrict and Type of Facility in Kolaka Utara Regency, 2019*

Kecamatan Subdistrict	Kelompok Pertokoan	Pasar Market	Minimarket Minimarket	Toko Store	Jumlah Total
(1)	(2)	(3)	(4)	(5)	(6)
Ranteangin	-	2	-	66	68
Lambai	-	1	-	111	112
Wawo	-	2	-	140	142
Lasusua	3	1	2	656	662
Katoi	-	1	1	126	128
Kodeoha	-	4	2	209	215
Tiwu	-	2	-	59	61
Ngapa	1	4	3	304	312
Watunohu	-	-	-	130	130
Pakue	-	2	-	113	115
Pakue Utara	-	2	-	112	114
Pakue Tengah	-	2	-	85	87
Batu Putih	-	2	-	126	128
Porehu	-	2	-	86	88
Tolala	-	1	-	35	36
<b>Kolaka Utara</b>	<b>4</b>	<b>28</b>	<b>8</b>	<b>2 358</b>	<b>2 398</b>

Sumber/Source: Dinas Perdagangan Kabupaten Kolaka Utara  
*Trade Services of Kolaka Utara Regency*

**Tabel 11.3** Jumlah Pedagang Menurut Kecamatan dan Jenis Pedagang di Kabupaten Kolaka Utara, 2019  
*Number of Merchants by Subdistrict and Type of Facility in Kolaka Utara Regency, 2019*

Kecamatan Subdistrict	Pedagang Besar Wholesaler	Pedagang Menengah Medium Trader	Pedagang Kecil Small Trader
(1)	(2)	(3)	(4)
Ranteingin	-	9	39
Lambai	-	7	33
Wawo	-	29	10
Lasusua	20	41	149
Katoi	-	22	45
Kodeoha	1	14	25
Tiwu	-	22	6
Ngapa	2	30	37
Watunohu	-	11	10
Pakue	1	19	32
Pakue Utara	-	10	33
Pakue Tengah	1	9	36
Batu Putih	-	4	21
Porehu	-	1	9
Tolala	-	2	8
<b>Kolaka Utara</b>	<b>25</b>	<b>230</b>	<b>493</b>

Sumber/Source: Dinas Perdagangan Kabupaten Kolaka Utara  
*Trade Services of Kolaka Utara Regency*

**Tabel** 11.4 **Jumlah Usaha Kecil dan Mikro (UKM) di Kabupaten Kolaka Utara, 2015-2019**  
**Table** *Number of Small-Micro Establishment in Kolaka Utara Regency, 2015-2019*

Tahun Years	Jumlah Usaha Total of Establishment
(1)	(2)
2015	3 017
2016	3 521
2017	3 866
2018	3 920
2019	1 861

**Catatan/Note:** Terjadi penurunan jumlah usaha kecil dan mikro di Kabupaten Kolaka Utara tahun 2019 karena banyak usaha kecil dan mikro yang berhenti beroperasi

**Sumber/Source:** Dinas Koperasi dan Usaha Kecil Mikro (UKM) Kabupaten Kolaka Utara  
*Cooperation and Small-Micro Establishment of Kolaka Utara Regency*

<https://kolutkab.bps.go.id>

### HARGA KONSTAN

Constant Prices

**6.331.548,86**

juta rupiah *millions rupiah*

### HARGA BERLAKU

Current Prices

**8.674.428,43**

juta rupiah *millions rupiah*

## PDRB

Gross Regional Domestic Products



**2019**



LAJU PERTUMBUHAN PDRB KABUPATEN KOLAKA UTARA  
PADA TAHUN 2019 MENCAPAI

**6,1%**

Growth rate of GDP of  
Kolaka Utara Regency in 2019





**PENJELASAN TEKNIS**

1. Penghitungan statistik neraca nasional mengikuti buku petunjuk yang diterbitkan oleh Perserikatan Bangsa Bangsa (PBB) dikenal sebagai Sistem Neraca Nasional (SNN). SNN adalah rekomendasi internasional tentang bagaimana menyusun ukuran aktivitas ekonomi yang sesuai dengan standar neraca baku yang didasarkan pada prinsip-prinsip ekonomi. Rekomendasi yang dimaksud dinyatakan dalam sekumpulan konsep, definisi, klasifikasi, dan aturan neraca yang disepakati secara internasional dalam mengukur indikator tertentu seperti Produk Domestik Bruto (PDB). Salah satu bentuk adaptasi pencatatan statistik nasional adalah melakukan perubahan tahun dasar PDB Indonesia dari tahun 2000 ke 2010. Perubahan tahun dasar PDB dilakukan seiring dengan mengadopsi rekomendasi PBB yang tertuang dalam Sistem Neraca Nasional 2008 (SNA 2008).
2. Produk Domestik Bruto pada tingkat nasional serta Produk Domestik Regional Bruto (PDRB) pada tingkat regional (provinsi) menggambarkan kemampuan suatu wilayah untuk menciptakan nilai tambah pada suatu waktu tertentu. Untuk menyusun PDB maupun PDRB digunakan 2

**TECHNICAL NOTES**

1. *The method used to estimate national accounts statistics is based on the standard guidelines formed by United Nation known as System of National Accounts (SNA). SNA is the internationally agreed standard set of recommendations on how to compile measures of economic activity in accordance with strict accounting conventions based on economic principles. The recommendations are expressed in term of a set of concepts, definitions, classifications and accounting rules that comprise the internationally agreed standard for measuring indicators such as Gross Domestic Product (GDP). One of the improvement in the national statistical system is to rebase GDP form base year 2000 to 2010 in order to capture current economic condition. It is in line with the United Nations (UN) recommendation on 2008 SNA.*
2. *The basic measure of the value added arising from economic activity is known as Gross Domestic Product at the national level and Gross Regional Domestic Product (GRDP) at the regional level(provinces / regencyies / municipalities). To compile these statistics, two approaches*

pendekatan, yaitu lapangan usaha dan pengeluaran. Keduanya menyajikan komposisi data nilai tambah dirinci menurut sumber kegiatan ekonomi (lapangan usaha) dan menurut komponen penggunaannya. PDB maupun PDRB dari sisi lapangan usaha merupakan penjumlahan seluruh komponen nilai tambah bruto yang mampu diciptakan oleh sektor-sektor ekonomi atas berbagai aktivitas produksinya. Sedangkan dari sisi pengeluaran menjelaskan tentang penggunaan dari nilai tambah tersebut.

3. PDB menurut lapangan usaha mengalami perubahan klasifikasi dari 9 lapangan usaha menjadi 17 lapangan usaha. PDB menurut lapangan usaha dirinci menurut total nilai tambah dari seluruh sektor ekonomi yang mencakup lapangan usaha Pertanian, Kehutanan, dan Perikanan; Pertambangan dan Penggalian; Industri Pengolahan; Pengadaan Listrik dan Gas; Pengadaan Air, Pengelolaan Sampah, Limbah dan Daur Ulang; Konstruksi; Perdagangan Besar dan Eceran, Reparasi Mobil dan Sepeda Motor; Transportasi dan Pergudangan; Penyediaan Akomodasi dan Makan Minum; Informasi dan Komunikasi; Jasa Keuangan dan Asuransi; Real Estat; Jasa Perusahaan; Administrasi Pemerintahan, Pertahanan

*have been used, i.e. "production approach" and "expenditure approach". The first approach is to measure value added produced by various kinds of economic activities, while the second approach is to measure final uses of the country's output. In other words, GDP/GRDP is the sum of total value added produced by all economic industries (activities) and the way of using it.*

3. *GDP by industry classification changes from 9 sectors to 17 industries. GDP by industry is classified by types of economic activities such as Agriculture, Forestry and Fishing; Mining and Quarrying; Manufacturing; Electricity and Gas; Water supply, Sewerage, Waste Management and Remediation Activities; Construction; Wholesale and Retail Trade; Repair of Motor Vehicles and Motorcycles; Transportation and Storage; Accommodation and Food Service Activities; Information and Communication; Financial and Insurance Activities; Real Estate Activities; Business Activities; Public Administration; Defence and Compulsory Social Security; Education; Human Health and Social Work Activities; and Other Services Activities.*



- dan Jaminan Sosial Wajib; Jasa Pendidikan; Jasa Kesehatan dan Kegiatan Sosial; dan Jasa lainnya.
4. PDB menurut pengeluaran mengalami perubahan klasifikasi dimana pengeluaran konsumsi Lembaga Non Profit yang Melayani Rumah Tangga (LNPR) yang sebelumnya termasuk bagian dari pengeluaran konsumsi rumah tangga menjadi komponen terpisah. Sehingga klasifikasi PDB menurut pengeluaran dirinci menjadi 7 komponen yaitu komponen pengeluaran konsumsi rumah tangga, pengeluaran konsumsi LNPR, pengeluaran konsumsi pemerintah, pembentukan modal tetap bruto, perubahan inventori, ekspor barang dan jasa, dan impor barang dan jasa.
  5. Pengeluaran konsumsi rumah tangga mencakup berbagai pengeluaran konsumsi akhir rumah tangga atas barang dan jasa untuk memenuhi kebutuhan individu ataupun kelompok secara langsung. Pengeluaran rumah tangga di sini mencakup makanan dan minuman selain restoran; pakaian, alas kaki dan jasa perawatannya; perumahan dan perlengkapan rumah tangga; kesehatan dan pendidikan; transportasi dan komunikasi; restoran dan hotel serta lainnya.
  6. Pengeluaran Konsumsi Pemerintah terdiri dari Pengeluaran Konsumsi Individu
4. *GDP by expenditure classification changes where consumption expenditure Non-profit Institutions Serving Households (NPISH) previously included as part of household consumption expenditure is taken out into separate component. So that, GDP by type of expenditures is classified into: household consumption expenditure, NPISH consumption expenditure, government consumption expenditure, gross fixed capital formation, changes in inventories, exports of goods and services, and imports of goods and services.*
  5. *Household consumption expenditures consist of expenditures incurred by households, which are used for both individual or collective needs. Household consumptions are classified into food and beverages other than restaurants; clothing, footwear, and related maintenance services; housing and household equipment; health and education; transport and communication; restaurants and hotels; and others.*
  6. *Government consumption expenditure consists of Individual Consumption Expenditure*

dan Pengeluaran Konsumsi Kolektif. Barang dan jasa individu merupakan barang dan jasa privat, dimana ciri-ciri barang privat adalah a) Scarcity, yaitu ada kelangkaan/keterbatasan dalam jumlah; b) Excludable consumption, yaitu konsumsi suatu barang dapat dibatasi hanya pada mereka yang memenuhi persyaratan tertentu (biasanya harga); c) Rivalrous competition, yaitu konsumsi oleh satu konsumen akan mengurangi atau menghilangkan kesempatan pihak lain untuk melakukan hal serupa. Contoh barang dan jasa yang dihasilkan pemerintah dan tergolong sebagai barang dan jasa individu adalah jasa pelayanan kesehatan pemerintah di rumah sakit/puskesmas dan jasa pendidikan di sekolah/universitas negeri. Sedangkan barang dan jasa kolektif ekuivalen dengan barang publik yang memiliki ciri a) Non rivalry, yaitu penggunaan satu konsumen terhadap suatu barang tidak mengurangi kesempatan konsumen lain untuk juga mengkonsumsi barang tersebut; b) Non excludable, yaitu apabila suatu barang publik tersedia, maka tidak ada yang dapat menghalangi siapapun untuk memperoleh manfaat dari barang tersebut atau dengan kata lain setiap orang memiliki akses ke barang tersebut. Contoh barang dan jasa yang dihasilkan

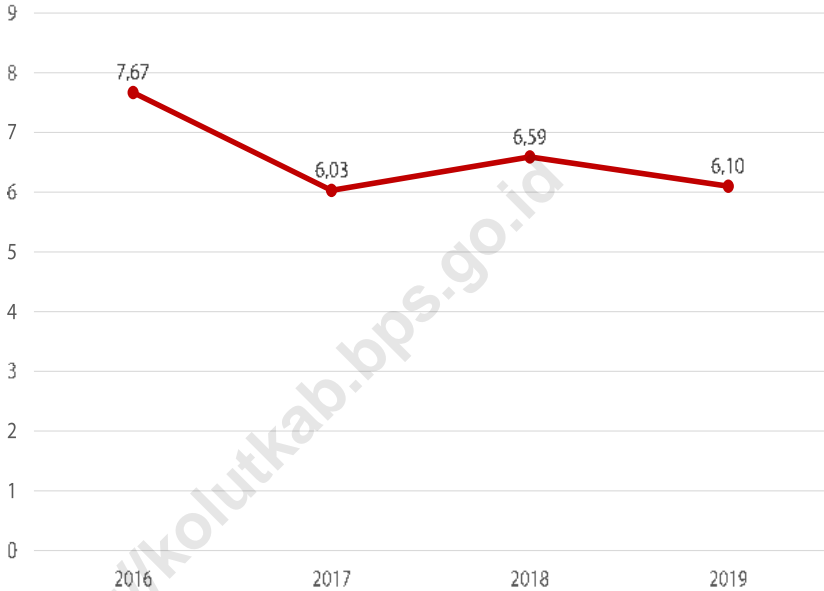
*and Collective Consumption Expenditure. Individual goods and services are private goods and services, which the characteristics of private goods is a) Scarcity, that there is a scarcity/limited in number; b) Excludable consumption, the consumption of goods can be limited only to those who meet certain requirements (usually the price); c) Rivalrous competition, ie consumption by the consumer will reduce or eliminate the chance of another party to do so. Examples of goods and services produced by government and classified as goods and services of individuals is the government health services in hospitals/health centers and education services in schools/universities. Collective goods and services equivalent to public goods characterized by a) Non-rivalry, namely the use of a consumer for an item does not reduce the chance of another consumer to also consume goods; b) Non-excludable, i.e. when a public good available, then nothing can hinder anyone to benefit from the goods or in other words everyone has access to the goods. Examples of goods and services produced by government and classified as collective goods and services is carried military defense services and the police's security.*

- pemerintah dan tergolong sebagai barang dan jasa kolektif adalah jasa pertahanan yang dilakukan TNI dan keamanan yang dilakukan kepolisian.
7. Pembentukan Modal Tetap Bruto (PMTB) mencakup pengadaan, pembuatan, dan pembelian barang modal. Barang modal dimaksud adalah barang-barang yang digunakan untuk proses produksi, tahan lama atau yang mempunyai umur pemakaian lebih dari satu tahun seperti bangunan, mesin-mesin dan alat angkutan. Termasuk pula di sini perbaikan besar (berat) yang sifatnya memperpanjang umur atau mengubah bentuk atau kapasitas barang modal tersebut. Pengeluaran barang modal untuk keperluan militer juga dicakup sebagai PMTB. Klasifikasi komponen PMTB dibagi menjadi 6 sub komponen yaitu Konstruksi; Mesin dan Peralatan; Kendaraan; Peralatan Lainnya; Cultivated Biological Resources (CBR) dan Produk Kekayaan Intelektual.
  8. Ekspor barang dan jasa merupakan transaksi perdagangan barang dan jasa dari penduduk (residen) ke bukan penduduk (nonresiden). Impor barang dan jasa adalah transaksi perdagangan dari bukan penduduk ke terjadi pada saat terjadi perubahan hak kepemilikan barang antara penduduk dengan bukan penduduk (dengan atau tanpa
7. *Gross Fixed Capital Formation (GFCF) includes procurement, manufacture, and the purchase of capital goods. Capital goods are goods which are used for the production process, durable or have a service life of more than one year such as buildings, machinery, and transportation equipment. Including here: huge improvement that are to extend the life or changing the shape or the capacity of the capital goods. Capital expenditures for military purposes are also covered as GFCF. GFCF component are classified into six sub-components: Construction; Machinery and Equipment; vehicle; Other equipment; Cultivated Biological Resources (CBR) and Intellectual Property Product.*
  8. *Exports of goods and services consist of transactions of goods and services from residents to non-residents. Imports of goods and services consist of transaction of goods and services from non-residents to residents. Exports and imports of goods occur when there are changes in ownership of goods between residents and non-residents (with or without physical*

- perpindahan fisik barang tersebut). Pada PDB dengan tahun dasar 2010, ekspor dan impor barang dirinci menjadi nonmigas dan migas.
9. Produk Domestik Bruto maupun agregat turunannya disajikan dalam 2 (dua) versi penilaian, yaitu atas dasar "harga berlaku" dan atas dasar "harga konstan". Disebut sebagai harga berlaku karena seluruh agregat dinilai dengan menggunakan harga pada tahun berjalan, sedangkan harga konstan penilaiannya didasarkan kepada harga satu tahun dasar tertentu, dalam publikasi ini digunakan harga tahun 2010.
  10. Laju pertumbuhan Produk Domestik Bruto diperoleh dari perhitungan PDB atas dasar harga konstan. Diperoleh dengan cara mengurangi nilai PDB pada tahun ke-n terhadap nilai pada tahun ke-n-1 (tahun sebelumnya), dibagi dengan nilai pada tahun ke-n-1, dikalikan dengan 100 persen. Laju pertumbuhan menunjukkan perkembangan agregat pendapatan dari satu waktu tertentu terhadap waktu sebelumnya.
- movements of goods across frontiers). On the GDP at 2010 basic year, exports and imports of goods specified into non oil and gas and oil and gas.*
9. *GDP and its aggregations are presented in two forms: at current market prices and at constant base year market prices. In presenting current market prices, all aggregates are valued at current market prices, while base year constant market prices are shown by valuing all aggregates at fixed base year prices. Year of 2010 is used as the base year in this publication.*
  10. *Growth rate of Gross Domestic Product is derived from GDP at constant market prices. It is obtained by subtracting the value of GDP year n with the value of GDP year n-1, divided by the value of GDP year n-1 then multiplied by 100 percent. The growth rate of GDP explains the income growth during the given period.*

**Gambar** 12.1  
**Figures**

**Laju Pertumbuhan Produk Domestik Regional Bruto Atas Dasar Harga Konstan 2010 di Kabupaten Kolaka Utara (Persen), 2016-2019**  
**Growth Rate of Gross Regional Domestic Product at 2010 Constant Market Prices in Kolaka Utara Regency (Percent), 2016-2019**

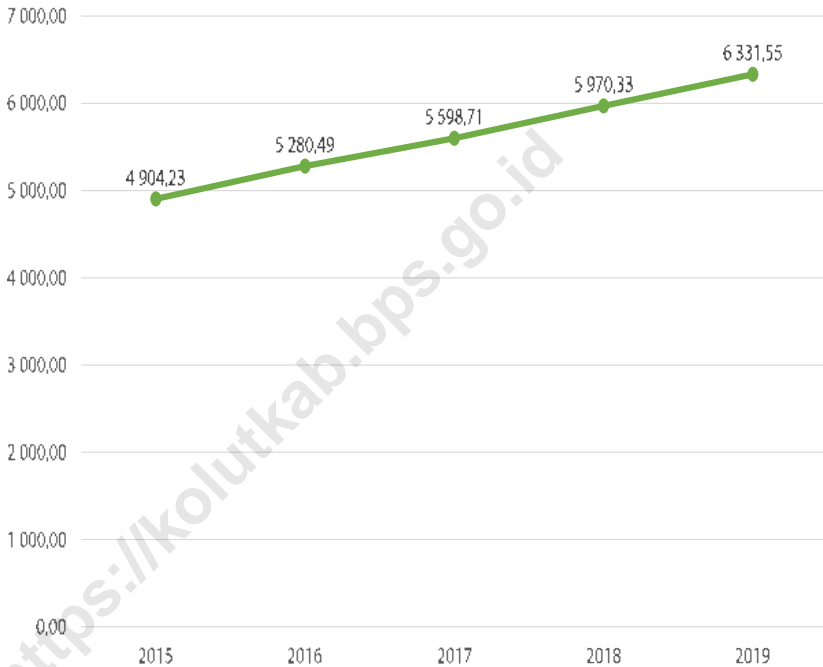


Sumber/Source:

BPS Kabupaten Kolaka Utara  
BPS, Statistic of Kolaka Utara Regency

**Gambar** 12.2  
**Figures**

**Produk Domestik Regional Bruto Atas Dasar Harga Konstan 2010 Menurut Lapangan Usaha di Kabupaten Kolaka Utara (Miliar Rupiah), 2015–2019**  
**Gross Regional Domestic Product at 2010 Constant Market Prices by Industry in Kolaka Utara Regency (Billion Rupiahs), 2015–2019**



Sumber/Source:

BPS Kabupaten Kolaka Utara  
BPS, Statistic of Kolaka Utara Regency

**Tabel 12.1** **Produk Domestik Regional Bruto Atas Dasar Harga Berlaku Menurut Lapangan Usaha Menurut Lapangan Usaha (Miliar Rupiah), 2015–2019**  
**Gross Regional Domestic Product at Current Market Prices by Industry in Kolaka Utara Regency (Billion Rupiahs), 2015–2019**

	Lapangan Usaha/Industry	2015	2016	2017	2018 <sup>1</sup>	2019 <sup>2</sup>
	(1)	(2)	(3)	(4)	(5)	(6)
A	Pertanian, Kehutanan, dan Perikanan/ <i>Agriculture, Forestry, and Fishing</i>	2 518,65	2 777,61	3 051,39	3 314,78	3 557,65
B	Pertambangan dan Penggalian/ <i>Mining and Quarrying</i>	996,17	1 094,13	1 230,24	1 369,61	1 534,76
C	Industri Pengolahan/ <i>Manufacturing</i>	59,53	67,79	76,54	79,77	85,27
D	Pengadaan Listrik dan Gas/ <i>Electricity and Gas</i>	0,64	0,77	0,92	0,99	1,08
E	Pengadaan Air; Pengelolaan Sampah, Limbah, dan Daur Ulang/ <i>Water Supply; Sewerage, Waste Management, and Remediation Activities</i>	16,14	17,67	18,11	19,27	19,50
F	Konstruksi/ <i>Construction</i>	842,97	1 009,27	1 073,88	1 208,53	1 339,57
G	Perdagangan Besar dan Eceran; Reparasi Mobil dan Sepeda Motor/ <i>Wholesale and Retail Trade; Repair of Motor Vehicles and Motorcycles</i>	705,19	809,16	917,92	1 010,04	1 126,22
H	Transportasi dan Pergudangan/ <i>Transportation and Storage</i>	89,20	98,10	105,16	117,10	123,17
I	Penyediaan Akomodasi dan Makan Minum/ <i>Accommodation and Food Service Activities</i>	27,11	30,59	33,58	36,93	38,87
J	Informasi dan Komunikasi/ <i>Information and Communication</i>	36,28	39,92	44,37	48,21	52,63

Catatan/Note:

<sup>1</sup> Angka sementara/*Preliminary figures*

<sup>2</sup> Angka sangat sementara/*Very preliminary figures*

Lanjutan Tabel/Continued Table 12.1

Lapangan Usaha/Industry		2015	2016	2017	2018 <sup>1</sup>	2019 <sup>2</sup>
(1)		(2)	(3)	(4)	(5)	(6)
K	Jasa Keuangan dan Asuransi/ Financial and Insurance Activities	46,51	53,69	58,68	61,83	66,48
L	Real Estat/Real Estate Activities	80,04	85,86	92,17	95,55	100,30
M,N	Jasa Perusahaan/Business Activities	1,34	1,52	1,66	1,82	1,94
O	Administrasi Pemerintahan, Pertahanan, dan Jaminan Sosial Wajib/Public Administration and Defence; Compulsory Social Security	187,78	200,82	214,02	222,86	229,37
P	Jasa Pendidikan/Education	134,89	156,14	169,16	180,55	196,91
Q	Jasa Kesehatan dan Kegiatan Sosial/Human Health and Social Work Activities	47,99	53,96	57,49	63,09	67,28
R,S,T,U	Jasa Lainnya/Other Services Activities	100,90	111,06	116,82	124,81	133,43
<b>Produk Domestik Bruto Gross Domestic Product</b>		<b>5 891,34</b>	<b>6 608,05</b>	<b>7 262,12</b>	<b>7 955,74</b>	<b>8 674,43</b>

Catatan/Note:

<sup>1</sup> Angka sementara/Preliminary figures<sup>2</sup> Angka sangat sementara/Very preliminary figures

Sumber/Source:

BPS Kabupaten Kolaka Utara

BPS, Statistic of Kolaka Utara Regency



**Tabel**  
**Table** 12.2

**Produk Domestik Regional Bruto Atas Dasar Harga Konstan 2010 Menurut Lapangan Usaha di Kabupaten Kolaka Utara (Miliar Rupiah), 2015–2019**  
**Gross Regional Domestic Product at 2010 Constant Market Prices by Industry in Kolaka Utara Regency (Billion Rupiahs), 2015–2019**

	<b>Lapangan Usaha/Industry</b>	<b>2015</b>	<b>2016</b>	<b>2017</b>	<b>2018<sup>1</sup></b>	<b>2019<sup>2</sup></b>
	(1)	(2)	(3)	(4)	(5)	(6)
A	Pertanian, Kehutanan, dan Perikanan/ <i>Agriculture, Forestry, and Fishing</i>	2 117,85	2 267,06	2 404,47	2 584,85	2 698,25
B	Pertambangan dan Pengalihan/ <i>Mining and Quarrying</i>	814,32	861,45	930,70	994,03	1 081,10
C	Industri Pengolahan/ <i>Manufacturing</i>	49,66	54,22	58,31	58,89	61,47
D	Pengadaan Listrik dan Gas/ <i>Electricity and Gas</i>	0,74	0,80	0,84	0,89	0,96
E	Pengadaan Air; Pengelolaan Sampah, Limbah, dan Daur Ulang/ <i>Water Supply; Sewerage, Waste Management, and Remediation Activities</i>	13,45	14,34	14,43	15,29	15,46
F	Konstruksi/ <i>Construction</i>	673,53	741,55	770,88	821,41	885,26
G	Perdagangan Besar dan Eceran; Reparasi Mobil dan Sepeda Motor/ <i>Wholesale and Retail Trade; Repair of Motor Vehicles and Motorcycles</i>	595,78	655,91	702,66	743,36	807,42
H	Transportasi dan Pergudangan/ <i>Transportation and Storage</i>	81,98	89,43	93,88	102,03	106,64
I	Penyediaan Akomodasi dan Makan Minum/ <i>Accommodation and Food Service Activities</i>	22,08	24,04	25,53	27,33	28,33
J	Informasi dan Komunikasi/ <i>Information and Communication</i>	37,28	40,08	43,64	47,34	51,22

Catatan/Note:

<sup>1</sup> Angka sementara/*Preliminary figures*

<sup>2</sup> Angka sangat sementara/*Very preliminary figures*

Lanjutan Tabel/Continued Table 12.2

	<b>Lapangan Usaha/Industry</b>	<b>2015</b>	<b>2016</b>	<b>2017</b>	<b>2018<sup>1</sup></b>	<b>2019<sup>2</sup></b>
	(1)	(2)	(3)	(4)	(5)	(6)
K	Jasa Keuangan dan Asuransi/ <i>Financial and Insurance Activities</i>	35,61	39,80	41,78	42,58	44,86
L	Real Estat/ <i>Real Estate Activities</i>	68,66	69,50	72,66	74,71	77,27
M,N	Jasa Perusahaan/ <i>Business Activities</i>	1,13	1,24	1,32	1,40	1,43
O	Administrasi Pemerintahan, Pertahanan, dan Jaminan Sosial Wajib/ <i>Public Administration and Defence; Compulsory Social Security</i>	150,27	156,04	162,86	165,71	165,55
P	Jasa Pendidikan/ <i>Education</i>	114,96	127,34	132,82	139,99	148,60
Q	Jasa Kesehatan dan Kegiatan Sosial/ <i>Human Health and Social Work Activities</i>	40,22	44,20	45,82	49,04	51,18
R,S,T,U	Jasa Lainnya/ <i>Other Services Activities</i>	86,71	93,50	96,11	101,49	106,56
	<b>Produk Domestik Bruto Gross Domestic Product</b>	<b>4 904,23</b>	<b>5 280,49</b>	<b>5 598,71</b>	<b>5 970,33</b>	<b>6 331,55</b>

Catatan/Note:

<sup>1</sup> Angka sementara/*Preliminary figures*<sup>2</sup> Angka sangat sementara/*Very preliminary figures*

Sumber/Source:

BPS Kabupaten Kolaka Utara

BPS, *Statistic of Kolaka Utara Regency*

**Tabel**  
**Table** 12.3

**Distribusi Persentase Produk Domestik Regional Bruto Atas Dasar Harga Berlaku Menurut Lapangan Usaha di Kabupaten Kolaka Utara, 2015–2019**  
**Percentage Distribution of Gross Regional Domestic Product at Current Market Prices by Industry in Kolaka Utara Regency, 2015–2019**

Lapangan Usaha/Industry	2015	2016	2017	2018 <sup>1</sup>	2019 <sup>2</sup>
(1)	(2)	(3)	(4)	(5)	(6)
A Pertanian, Kehutanan, dan Perikanan/ <i>Agriculture, Forestry, and Fishing</i>	42,75	42,03	42,02	41,67	41,01
B Pertambangan dan Penggalian/ <i>Mining and Quarrying</i>	16,91	16,56	16,94	17,22	17,69
C Industri Pengolahan/ <i>Manufacturing</i>	1,01	1,03	1,05	1,00	0,98
D Pengadaan Listrik dan Gas/ <i>Electricity and Gas</i>	0,01	0,01	0,01	0,01	0,01
E Pengadaan Air; Pengelolaan Sampah, Limbah, dan Daur Ulang/ <i>Water Supply; Sewerage, Waste Management, and Remediation Activities</i>	0,27	0,27	0,25	0,24	0,22
F Konstruksi/ <i>Construction</i>	14,31	15,27	14,79	15,19	15,44
G Perdagangan Besar dan Eceran; Reparasi Mobil dan Sepeda Motor/ <i>Wholesale and Retail Trade; Repair of Motor Vehicles and Motorcycles</i>	11,97	12,25	12,64	12,70	12,98
H Transportasi dan Pergudangan/ <i>Transportation and Storage</i>	1,51	1,48	1,45	1,47	1,42
I Penyediaan Akomodasi dan Makan Minum/ <i>Accommodation and Food Service Activities</i>	0,46	0,46	0,46	0,46	0,45
J Informasi dan Komunikasi/ <i>Information and Communication</i>	0,62	0,60	0,61	0,61	0,61
K Jasa Keuangan dan Asuransi/ <i>Financial and Insurance Activities</i>	0,79	0,81	0,81	0,78	0,77

Lanjutan Tabel/*Continued Table 12.3*

Lapangan Usaha/ <i>Industry</i>		2015	2016	2017	2018 <sup>1</sup>	2019 <sup>2</sup>
(1)		(2)	(3)	(4)	(5)	(6)
L	Real Estat/ <i>Real Estate Activities</i>	1,36	1,30	1,27	1,20	1,16
M,N	Jasa Perusahaan/ <i>Business Activities</i>	0,02	0,02	0,02	0,02	0,02
O	Administrasi Pemerintahan, Pertahanan, dan Jaminan Sosial Wajib/ <i>Public Administration and Defence; Compulsory Social Security</i>	3,19	3,04	2,95	2,80	2,64
P	Jasa Pendidikan/ <i>Education</i>	2,29	2,36	2,33	2,27	2,27
Q	Jasa Kesehatan dan Kegiatan Sosial/ <i>Human Health and Social Work Activities</i>	0,81	0,82	0,79	0,79	0,78
R,S,T,U	Jasa Lainnya/ <i>Other Services Activities</i>	1,71	1,68	1,61	1,57	1,54
<b>Produk Domestik Bruto Gross Domestic Product</b>		<b>100</b>	<b>100</b>	<b>100</b>	<b>100</b>	<b>100,0</b>

Catatan/*Note*:  
<sup>1</sup> Angka sementara/*Preliminary figures*  
<sup>2</sup> Angka sangat sementara/*Very preliminary figures*

Sumber/*Source*:  
 BPS Kabupaten Kolaka Utara  
 BPS, *Statistic of Kolaka Utara Regency*

**Tabel**  
**Table** 12.4

**Laju Pertumbuhan Produk Domestik Regional Bruto Atas Dasar Harga Konstan 2010 Menurut Lapangan Usaha di Kabupaten Kolaka Utara (Persen), 2016–2019**  
**Growth Rate of Gross Regional Domestic Product at 2010 Constant Market Prices by Industry in Kolaka Utara Regency (Percent), 2016–2019**

	Lapangan Usaha/Industry	2016	2017	2018 <sup>1</sup>	2019 <sup>2</sup>
	(1)	(3)	(4)	(5)	(6)
A	Pertanian, Kehutanan, dan Perikanan/ <i>Agriculture, Forestry, and Fishing</i>	7,05	6,06	7,50	4,39
B	Pertambangan dan Penggalian/ <i>Mining and Quarrying</i>	5,79	8,04	6,80	8,76
C	Industri Pengolahan/ <i>Manufacturing</i>	9,18	7,55	0,99	4,39
D	Pengadaan Listrik dan Gas/ <i>Electricity and Gas</i>	7,45	6,19	5,67	7,07
E	Pengadaan Air; Pengelolaan Sampah, Limbah, dan Daur Ulang/ <i>Water Supply; Sewerage, Waste Management, and Remediation Activities</i>	6,63	0,62	5,95	1,13
F	Konstruksi/ <i>Construction</i>	10,10	3,95	6,56	7,77
G	Perdagangan Besar dan Eceran; Reparasi Mobil dan Sepeda Motor/ <i>Wholesale and Retail Trade; Repair of Motor Vehicles and Motorcycles</i>	10,09	7,13	5,79	8,62
H	Transportasi dan Pergudangan/ <i>Transportation and Storage</i>	9,09	4,97	8,69	4,52
I	Penyediaan Akomodasi dan Makan Minum/ <i>Accommodation and Food Service Activities</i>	8,89	6,20	7,01	3,69
J	Informasi dan Komunikasi/ <i>Information and Communication</i>	7,53	8,86	8,50	8,18
K	Jasa Keuangan dan Asuransi/ <i>Financial and Insurance Activities</i>	11,76	4,99	1,91	5,35
L	Real Estat/ <i>Real Estate Activities</i>	1,22	4,55	2,81	3,43
M,N	Jasa Perusahaan/ <i>Business Activities</i>	9,23	6,57	5,82	2,74
O	Administrasi Pemerintahan, Pertahanan, dan Jaminan Sosial Wajib/ <i>Public Administration and Defence; Compulsory Social Security</i>	3,84	4,37	0,11	1,55
P	Jasa Pendidikan/ <i>Education</i>	10,77	4,31	5,40	6,14

Catatan/Note:

<sup>1</sup> Angka sementara/*Preliminary figures*

<sup>2</sup> Angka sangat sementara/*Very preliminary figures*

Lanjutan Tabel/Continued Table 12.4

<b>Lapangan Usaha/Industry</b>		<b>2016</b>	<b>2017</b>	<b>2018<sup>1</sup></b>	<b>2019<sup>2</sup></b>
<b>(1)</b>		<b>(3)</b>	<b>(4)</b>	<b>(5)</b>	<b>(6)</b>
Q	Jasa Kesehatan dan Kegiatan Sosial/ <i>Human Health and Social Work Activities</i>	9,88	3,66	7,03	4,36
R,S,T,U	Jasa Lainnya/ <i>Other Services Activities</i>	7,83	2,79	5,59	5,00
<b>Produk Domestik Bruto Gross Domestic Product</b>		<b>7,67</b>	<b>6,03</b>	<b>6,59</b>	<b>6,10</b>

Catatan/Note:

<sup>1</sup> Angka sementara/*Preliminary figures*<sup>2</sup> Angka sangat sementara/*Very preliminary figures*

Sumber/Source:

BPS Kabupaten Kolaka Utara

BPS, *Statistic of Kolaka Utara Regency*

**Tabel**  
**Table** 12.5

**Produk Domestik Regional Bruto Atas Dasar Harga Berlaku Menurut Jenis Pengeluaran di Kolaka Utara (Miliar Rupiah), 2015–2019**  
**Gross Regional Domestic Product at Current Market Prices by Type of Expenditure in Kolaka Utara Regency (Billion Rupiahs), 2015–2019**

<b>Jenis Pengeluaran</b> <i>Type of Expenditure</i>	<b>2015</b>	<b>2016</b>	<b>2017</b>	<b>2018<sup>1</sup></b>	<b>2019<sup>2</sup></b>
(1)	(2)	(3)	(4)	(5)	(6)
Pengeluaran Konsumsi Rumah Tangga <i>Household Consumption Expenditure</i>	2 745,76	3 018,31	3 375,86	3 687,91	3 963,61
Pengeluaran Konsumsi LNPR <i>NPISH Consumption Expenditure</i>	50,20	55,25	62,97	69,11	77,19
Pengeluaran Konsumsi Pemerintah <i>Government Consumption Expenditure</i>	520,00	566,67	628,99	715,10	781,89
Pembentukan Modal Tetap Bruto <i>Gross Fixed Capital Formation</i>	2 134,69	2 404,65	2 767,67	3 024,87	3 331,36
Perubahan Inventori <i>Changes in Inventories</i>	38,68	39,58	80,46	8,04	10,44
Ekspor Barang dan Jasa/ <i>Exports of Goods and Services</i>	1 618,01	1 683,70	1 896,26	2 191,52	2 480,28
Dikurangi: Impor Barang dan Jasa <i>Less: Import of Goods and Services</i>	1 215,98	1 160,11	1 550,10	1 740,81	1 970,34
Diskrepani Statistik <sup>1</sup> <i>Statistical Discrepancies <sup>1</sup></i>					
<b>Produk Domestik Bruto</b> <b>Gross Domestic Product</b>	<b>5 891,34</b>	<b>6 608,05</b>	<b>7 262,12</b>	<b>7 955,74</b>	<b>8 674,43</b>

Catatan/Note: <sup>1</sup> Angka sementara/*Preliminary figures*  
<sup>2</sup> Angka sangat sementara/*Very preliminary figures*

Sumber/Source: BPS Kabupaten Kolaka Utara  
 BPS, *Statistic of Kolaka Utara Regency*

**Tabel** 12.6 **Produk Domestik Regional Bruto Atas Dasar Harga Konstan 2010 Menurut Jenis Pengeluaran di Kabupaten Kolaka Utara (Miliar Rupiah), 2015–2019**  
**Gross Regional Domestic Product at 2010 Constant Market Prices by Type of Expenditure in Kolaka Utara Regency (Billion Rupiahs), 2015–2019**

<b>Jenis Pengeluaran</b> <i>Type of Expenditure</i>	<b>2015</b>	<b>2016</b>	<b>2017</b>	<b>2018<sup>1</sup></b>	<b>2019<sup>2</sup></b>
(1)	(2)	(3)	(4)	(5)	(6)
Pengeluaran Konsumsi Rumah Tangga <i>Household Consumption Expenditure</i>	2 138,27	2 281,41	2 427,52	2 567,43	2 695,01
Pengeluaran Konsumsi LNPRT <i>NPISH Consumption Expenditure</i>	42,83	44,91	49,33	53,05	57,80
Pengeluaran Konsumsi Pemerintah <i>Government Consumption Expenditure</i>	422,54	435,09	461,70	496,27	530,06
Pembentukan Modal Tetap Bruto <i>Gross Fixed Capital Formation</i>	1 880,46	2 055,32	2 237,65	2 356,08	2 512,98
Perubahan Inventori <i>Changes in Inventories</i>	31,16	37,43	70,22	5,62	6,11
Ekspor Barang dan Jasa/ <i>Exports of Goods and Services</i>	1 134,61	1 095,61	1 196,70	1 455,09	1 621,37
Dikurangi: Impor Barang dan Jasa <i>Less: Import of Goods and Services</i>	745,64	669,29	844,40	965,89	1 091,78
Diskrepansi Statistik <sup>1</sup> <i>Statistical Discrepancies <sup>1</sup></i>					
<b>Produk Domestik Bruto</b> <b>Gross Domestic Product</b>	<b>4 904,23</b>	<b>5 280,49</b>	<b>5 598,71</b>	<b>5 967,65</b>	<b>6 331,55</b>

Catatan/Note:

<sup>1</sup> Angka sementara/*Preliminary figures*

<sup>2</sup> Angka sangat sementara/*Very preliminary figures*

Sumber/Source:

BPS Kabupaten Kolaka Utara

BPS, *Statistic of Kolaka Utara Regency*







**PENJELASAN TEKNIS**

1. Sumber utama data kependudukan adalah Sensus Penduduk yang dilaksanakan setiap sepuluh tahun sekali. Sensus Penduduk telah dilaksanakan sebanyak enam kali sejak Indonesia merdeka, yaitu tahun 1961, 1971, 1980, 1990, 2000, dan 2010. Selain Sensus Penduduk, untuk menjembatani ketersediaan data kependudukan diantara dua periode sensus, BPS melakukan Survei Penduduk Antar Sensus (SUPAS). SUPAS telah dilakukan sebanyak lima kali, tahun 1976, 1985, 1995, 2005, dan terakhir 2016. Data kependudukan selain sensus dan Supas adalah proyeksi penduduk
2. Laju pertumbuhan penduduk Produk Domestik Regional Bruto diperoleh dari perhitungan PDRB atas dasar harga konstan. Diperoleh dengan cara mengurangi nilai PDRB pada tahun ke n terhadap nilai pada tahun ke n-1 (tahun sebelumnya), dibagi dengan nilai pada tahun ke n-1, kemudian dikalikan dengan 100 persen. Laju pertumbuhan menunjukkan perkembangan agregat pendapatan dari satu waktu tertentu terhadap waktu sebelumnya.
3. Kemiskinan adalah ketidakmampuan dari sisi ekonomi untuk memenuhi kebutuhan dasar makanan dan

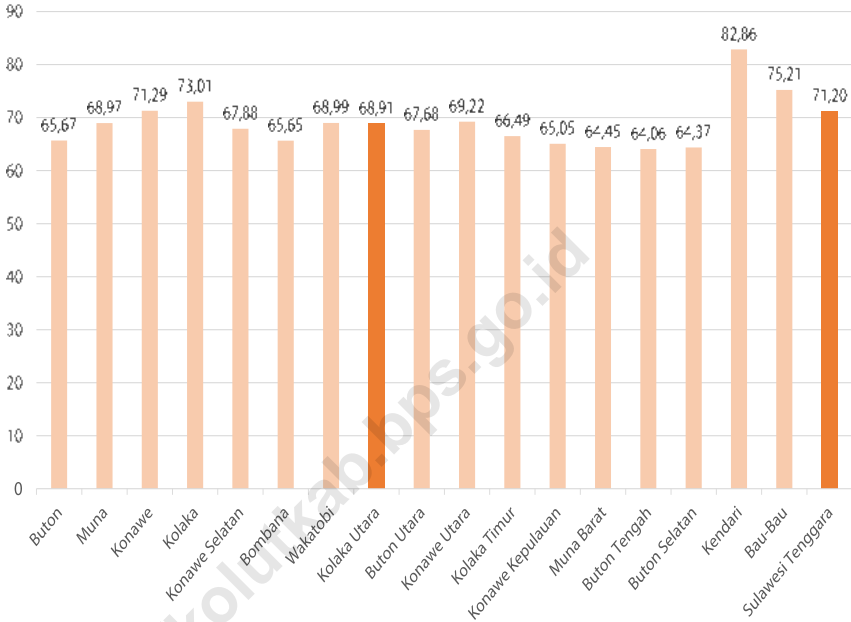
**TECHNICAL NOTES**

1. *The main source of demographic data is Population Census, Which is conducted every ten years. Population Cencus has been conducted six times since Indonesia's Independence: 1961, 1971, 1980, 1990, 2000, and 2010. In addition to the census, BPS also conducted intercencal population survey, called SUPAS which is designed to proceed demographic data between two cencuses. SUPAS has been conducted five times: 1976, 1985, 1995, 2005, and 2016*
2. *Growth rate of Gross Domestic Regional Product (GDRP) is derived from GDRP at constant market prices. It obtained by subtracting the value of GDRP year n with the value of GDRP year n-1, devided by the value of GDRP year n-1 then multiplied by 100 percent. The growth rate of GDRP expains the income growth during the given period.*
3. *Poverty is the inability of the economy to meet the basic needs of food and non food as measured from the expenditure side.*

- bukan makanan yang diukur dari sisi pengeluaran.
4. Penduduk miskin adalah penduduk yang memiliki rata-rata pengeluaran per kapita per bulan berada dibawah suatu batas yang disebut garis kemiskinan.
  5. Indeks Pembangunan Manusia (IPM) menjelaskan bagaimana penduduk dapat mengakses hasil pembangunan dalam memperoleh pendapatan, kesehatan, pendidikan, dan sebagainya. IPM diperkenalkan oleh UNDP pada tahun 1990 dan dipublikasikan secara berkala dalam laporan tahunan Human Development Report (HDR). IPM terbentuk oleh 3 dimensi dasar: Umur panjang dan hidup sehat; pengetahuan; dan standar hidup layak
4. *The poor are the people who have an average per capita expenditure per month is below the limit of the so-called poverty line.*
  5. *The Human Development Index (HDI) explains how people can access development result in obtaining income, health, education and so forth. HDI was introduced by United Nations Development Programme (UNDP) in 1990 and published periodically in the anual report of the Human Development Report (HDI). HDI was formed by three basic dimensions: a long and healthy life; knowledge; and a decent standard of living.*

**Gambar** 13.1  
**Figures**

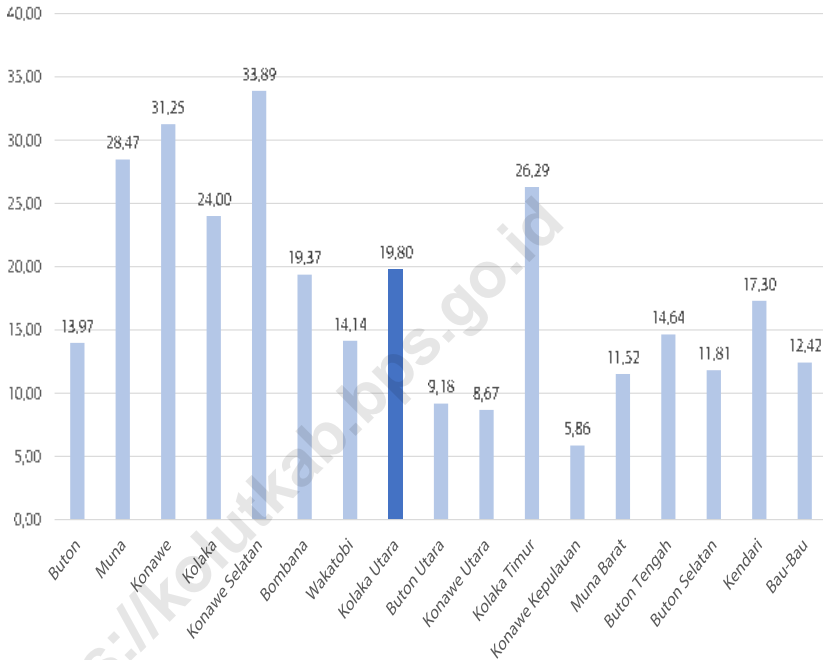
**Indeks Pembangunan Manusia Menurut Kabupaten/Kota  
di Provinsi Sulawesi Tenggara, 2015–2019**  
*Human Development Index by Regency/Municipality in  
Sulawesi Tenggara Province, 2015–2019*



Sumber/Source:

BPS Kabupaten Kolaka Utara  
BPS, Statistic of Kolaka Utara Regency

**Gambar 13.2** Jumlah Penduduk Miskin Menurut Kabupaten/Kota di Provinsi Sulawesi Tenggara (ribu), 2015–2019  
**Figures** *Number of Poor Population by Regency/Municipality in Sulawesi Tenggara Province (thousand), 2015–2019*



Sumber/Source: BPS, Survei Sosial Ekonomi Nasional (Susenas)  
 BPS-Statistics Indonesia, National Socioeconomic Survey

**Tabel 13.1** Jumlah Penduduk Menurut Kabupaten/Kota di Provinsi Sulawesi Tenggara, 2015–2019  
*Population by Regency/Municipality in Sulawesi Tenggara Province, 2015–2019*

Kabupaten/Kota Regency/Municipality	2015	2016	2017	2018	2019
(1)	(2)	(3)	(4)	(5)	(6)
<b>Kabupaten / Regency</b>					
Buton	98 156	99 352	100 440	101 618	102 641
Muna	211 620	215 440	218 680	221 343	224 099
Konawe	233 610	238 067	244 324	249 010	254 695
Kolaka	241 554	246 937	251 520	256 827	261 664
Konawe Selatan	295 326	299 928	304 214	309 298	314 785
Bombana	164 809	170 020	175 497	180 035	184 570
Wakatobi	94 985	95 209	95 386	95 737	95 892
Kolaka Utara	140 706	142 614	144 681	147 863	150 831
Buton Utara	59 779	61 124	62 088	63 070	64 072
Konawe Utara	58 401	59 673	60 884	62 403	63 814
Kolaka Timur	123 097	125 840	128 154	130 860	133 324
Konawe Kepulauan	31 688	32 307	33 212	33 680	34 219
Muna Barat	77 086	78 478	79 649	80 619	81 624
Buton Tengah	89 073	90 159	91 099	92 165	93 091
Buton Selatan	77 277	78 218	79 053	79 979	80 784
<b>Kota / Municipality</b>					
Kendari	347 496	359 371	370 728	381 628	392 830
Bau-Bau	154 877	158 271	162 780	167 519	171 802
<b>Sulawesi Tenggara</b>	<b>2 499 540</b>	<b>2 551 008</b>	<b>2 602 389</b>	<b>2 653 654</b>	<b>2 704 737</b>

Sumber/Source:

BPS, Proyeksi Penduduk Indonesia 2010-2035  
 BPS-Statistics Indonesia, Indonesia Population Projection 2010-2035

**Tabel 13.2** Laju Pertumbuhan Produk Domestik Regional Bruto Atas Dasar Harga Konstan 2010 Menurut Kabupaten/Kota di Provinsi Sulawesi Tenggara (persen), 2015–2019  
**Rate of Growth of Gross Regional Domestic Products at Constant 2010 Prices by Regency/Municipality in Sulawesi Tenggara Province (percent), 2015–2019**

Kabupaten/Kota Regency/Municipality	2015	2016	2017	2018	2019
(1)	(2)	(3)	(4)	(5)	(6)
<b>Kabupaten / Regency</b>					
Buton	4,17	4,74	4,94	5,05	4,12
Muna	7,15	6,08	5,02	5,16	5,40
Konawe	6,11	5,53	5,21	7,44	9,20
Kolaka	6,55	5,13	10,40	6,68	7,01
Konawe Selatan	8,13	6,95	6,69	5,67	5,71
Bombana	7,69	5,41	6,50	6,48	6,16
Wakatobi	7,68	7,97	5,96	6,50	6,60
Kolaka Utara	7,05	7,67	6,03	6,64	6,10
Buton Utara	4,13	6,04	6,28	5,89	5,68
Konawe Utara	6,75	5,64	6,00	6,38	6,41
Kolaka Timur	6,19	7,40	5,11	6,10	5,63
Konawe Kepulauan	7,79	7,82	7,10	7,42	7,36
Muna Barat	8,08	7,21	5,31	6,63	6,79
Buton Tengah	2,86	8,08	6,35	5,96	6,26
Buton Selatan	4,09	7,16	6,98	5,48	5,94
<b>Kota / Municipality</b>					
Kendari	7,90	9,01	6,39	6,26	6,66
Bau-Bau	8,84	8,04	6,87	6,76	6,59
<b>Sulawesi Tenggara</b>	<b>6,88</b>	<b>6,51</b>	<b>6,76</b>	<b>6,42</b>	<b>6,51</b>

Sumber/Source: BPS, Proyeksi Penduduk Indonesia 2010-2035  
 BPS-Statistics Indonesia, Indonesia Population Projection 2010-2035



**Tabel 13.3** Jumlah Penduduk Miskin Menurut Kabupaten/Kota di Provinsi Sulawesi Tenggara (ribu), 2015–2019  
**Number of Poor Population by Regency/Municipality in Sulawesi Tenggara Province (thousand), 2015–2019**

Kabupaten/Kota Regency/Municipality	2015	2016	2017	2018	2019
(1)	(2)	(3)	(4)	(5)	(6)
<b>Kabupaten / Regency</b>					
Buton	36,60	13,03	13,41	13,78	13,97
Muna	44,40	32,65	32,35	29,12	28,47
Konawe	37,40	38,14	37,99	33,40	31,25
Kolaka	27,20	28,56	26,64	24,74	24,00
Konawe Selatan	34,10	33,94	33,73	33,73	33,89
Bombana	20,70	22,04	21,52	19,77	19,37
Wakatobi	16,10	15,73	15,48	14,20	14,14
Kolaka Utara	23,10	24,32	23,42	21,30	19,80
Buton Utara	9,50	9,60	9,63	9,38	9,18
Konawe Utara	5,80	5,79	8,44	8,82	8,67
Kolaka Timur	28,20	28,52	28,86	25,97	26,29
Konawe Kepulauan	5,30	5,70	5,97	5,87	5,86
Muna Barat	-	12,32	12,89	11,39	11,52
Buton Tengah	-	12,33	16,73	13,72	14,64
Buton Selatan	-	10,75	12,66	11,86	11,81
<b>Kota / Municipality</b>					
Kendari	19,3	19,58	18,44	17,76	17,30
Bau-Bau	14,30	13,87	13,55	12,59	12,42
<b>Sulawesi Tenggara</b>	<b>321,90</b>	<b>326,86</b>	<b>331,71</b>	<b>307,10</b>	<b>302,58</b>

Sumber/Source: BPS, Survei Sosial Ekonomi Nasional (Susenas)/  
 BPS-Statistics Indonesia, National Socioeconomic Survey

**Tabel 13.4** Indeks Pembangunan Manusia Menurut Kabupaten/Kota di Provinsi Sulawesi Tenggara, 2015–2019  
**Human Development Index by Regency/Municipality in Sulawesi Tenggara Province, 2015–2019**

Kabupaten/Kota Regency/Municipality	2015	2016	2017	2018	2019
(1)	(2)	(3)	(4)	(5)	(6)
<b>Kabupaten / Regency</b>					
Buton	62,78	63,69	64,47	65,08	65,67
Muna	65,99	66,96	67,61	68,47	68,97
Konawe	69,56	69,84	70,24	70,72	71,29
Kolaka	70,47	71,12	71,46	72,07	73,01
Konawe Selatan	66,32	66,97	67,23	67,51	67,88
Bombana	63,65	64,02	64,49	65,04	65,65
Wakatobi	67,22	67,50	67,99	68,52	68,99
Kolaka Utara	66,90	67,60	67,77	68,44	68,91
Buton Utara	65,23	65,95	66,40	67,13	67,68
Konawe Utara	66,44	67,20	67,71	68,50	69,22
Kolaka Timur	62,74	63,60	64,55	65,53	66,49
Konawe Kepulauan	61,72	62,56	63,44	64,36	65,05
Muna Barat	62,29	65,57	63,43	64,11	64,45
Buton Tengah	62,13	62,56	62,82	63,46	64,06
Buton Selatan	62,00	62,55	63,20	63,47	64,37
<b>Kota / Municipality</b>					
Kendari	81,43	81,66	81,83	82,22	82,86
Bau-Bau	73,59	73,99	74,14	74,67	75,21
<b>Sulawesi Tenggara</b>	<b>68,75</b>	<b>69,31</b>	<b>69,86</b>	<b>70,61</b>	<b>71,20</b>

Sumber/Source: BPS/BPS-Statistics Indonesia



# DATA


## MENCERDASKAN BANGSA


— *Enlighten The Nation* —



**BADAN PUSAT STATISTIK  
KABUPATEN KOLAKA UTARA**  
*BPS - Statistics of Kolaka Utara*

Jl. Poros DPRD Lasusua Kolaka Utara

 [bps7408@bps.go.id](mailto:bps7408@bps.go.id)

 [kolutkab.bps.go.id](http://kolutkab.bps.go.id)

