

Kabupaten Bombana

DALAM ANGKA

2020

Bombana Regency in Figures 2020 | ”



**BADAN PUSAT STATISTIK
KABUPATEN BOMBANA**
BPS-Statistics of Bombana Regency

Kabupaten Bombana DALAM ANGKA 2020



Bombana Regency in Figures 2020 | ”



KABUPATEN BOMBANA DALAM ANGKA
Bombana Regency in Figures
2020

ISSN: 2528-374x

No. Publikasi/*Publication Number*: 74060.2002

Katalog /*Catalog*: 1102001.7406

Ukuran Buku/*Book Size*: 14,8 cm x 21 cm

Jumlah Halaman/*Number of Pages* : xlv + 386 hal/*pages*

Naskah/*Manuscript*:

BPS Kabupaten Bombana

BPS-Statistics of Bombana Regency

Penyunting/*Editor*:

BPS Kabupaten Bombana

BPS-Statistics of Bombana Regency

Gambar Kover/*Cover Design*:

Seksi Integrasi Pengolahan dan Diseminasi Statistik

Section of Integration Processing and Statistics Dissemination

Ilustrasi Kover/*Cover Illustration*:

Dermaga Pulau Terapung, Kecamatan Poleang Tenggara

Diterbitkan oleh/*Published by*:

©BPS Kabupaten Bombana/*BPS-Statistics of Bombana Regency*

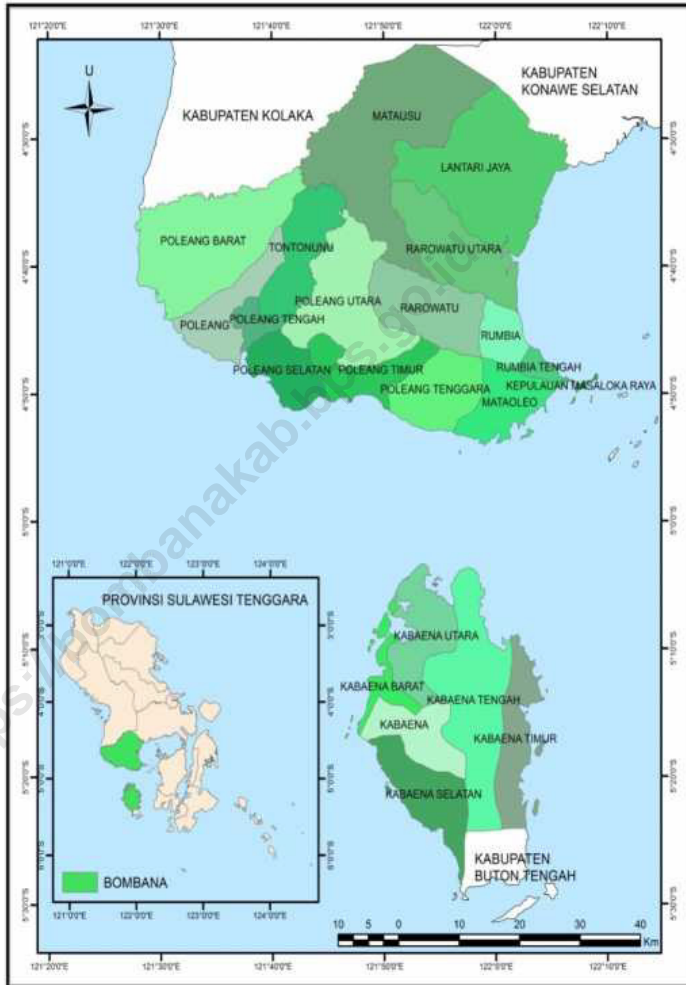
Dicetak oleh/*Printed by*:

UD. SYAHID, KENDARI

Dilarang mengumumkan, mendistribusikan, mengomunikasikan, dan/atau menggandakan sebagian atau seluruh isi buku ini untuk tujuan komersil tanpa izin tertulis dari Badan Pusat Statistik.

Prohibited to announce, distribute, communicate, and/or copy part or all of this book for commercial purpose without permission from BPS-Statistics Indonesia.

PETA WILAYAH KABUPATEN BOMBANA MAP OF BOMBANA REGENCY



KEPALA BPS KABUPATEN BOMBANA
CHIEF STATISTICIAN OF BOMBANA REGENCY



HASYURIL HADINI, SE



KATA PENGANTAR

Buku Kabupaten Bombana Dalam Angka adalah publikasi tahunan yang diterbitkan oleh Badan Pusat Statistik Kabupaten Bombana.

Publikasi ini memuat himpunan data dari berbagai bidang dan sektor serta gambaran tentang hal-hal yang penting dari bidang-bidang yang bersangkutan. Data yang disajikan ini disusun oleh Badan Pusat Statistik Kabupaten Bombana baik berupa data primer yang dikumpulkan langsung maupun data sekunder yang diperoleh dari instansi pemerintah dan swasta di wilayah Kabupaten Bombana.

Publikasi Bombana Dalam Angka 2020 dapat terbit berkat kerjasama dan bantuan dari berbagai pihak, baik dari instansi pemerintah maupun swasta. Untuk itu, kepada semua pihak yang telah ikut membantu terwujudnya publikasi ini kami sampaikan penghargaan dan ucapan terima kasih.

Meskipun demikian, kami menyadari masih ada kekurangan dan atau kesalahan yang mungkin terjadi. Untuk perbaikan di masa mendatang, tanggapan dan saran dari pemakai data masih kami harapkan

Rumbia, 22 April 2020
Kepala BPS
Kabupaten Bombana,

Hasyuril Hadini, S.E.



PREFACE

“Bombana Regency in Figures” is an annual publication published by the BPS-Statistics of Bombana Regency.

The Publication contains data from various fields and sectors as well as description about important aspects on the related fields. The Data were compiled by BPS-Statistics of Bombana Regency either directly from respondents, such as households, private enterprises, or from administrative records from other government institutions and private sectors.

This publication could be released due to the assistance and contributions from various parties, both from government institutions and private organizations. Therefore, on this occasion, I would like to express my sincere appreciation and gratitude to all parties who had participated in providing the data or information required.

This publication has been compiled by giving serious attention as much as possible, nevertheless it is realized that some weakness may occur. Suggestions to improve the content of this publication are cordially welcome.

Rumbia, 22 April 2020
Chief Statistician of
Bombana Regency

Hasyuril Hadini, S.E.

DAFTAR ISI / CONTENTS

	Halaman <i>Page</i>
Kata Pengantar/ <i>Preface</i>	vii
Daftar Isi/ <i>Contents</i>	ix
Daftar Tabel/ <i>List of Tables</i>	xi
Daftar Gambar/ <i>List of Figures</i>	xxxv
Daftar Singkatan/ <i>List of Abbreviations</i>	xli
Statistik Kunci/ <i>Key Statistics</i>	xlii
1. Geografi dan Iklim/ <i>Geography and Climate</i>	1
2. Pemerintahan/ <i>Government</i>	23
3. Penduduk dan Ketenagakerjaan/ <i>Population and Employment</i>	61
4. Sosial dan Kesejahteraan Rakyat/ <i>Social and Welfare</i>	79
5. Pertanian, Kehutanan, Peternakan, dan Perikanan/ <i>Agriculture, Forestry, Livestock, and Fishery</i>	171
6. Industri, Pertambangan, dan Energi/ <i>Industry, Mining, and Energy</i>	247
7. Pariwisata/ <i>Tourism</i>	265
8. Transportasi dan Komunikasi/ <i>Transportation and Communication</i>	275
9. Perbankan, Koperasi, dan Harga-harga/ <i>Banking, Cooperative, dan Prices</i>	303
10. Pengeluaran Penduduk/ <i>Population Expenditure</i>	323
11. Perdagangan/ <i>Trade</i>	331
12. Sistem Neraca Regional/ <i>System of Regional Accounts</i>	347
13. Perbandingan Antar Kabupaten/ <i>Regency/Municipal Comparison</i>	373

DAFTAR TABEL/LIST OF TABLES

	Halaman <i>Page</i>
1. GEOGRAFI DAN IKLIM/GEOGRAPHY AND CLIMATE	1
1.1 KEADAAN GEOGRAFI / GEOGRAPHY CONDITION	9
1.1.1 Luas Daerah, Persentase terhadap Luas Kabupaten dan Jumlah Pulau Menurut Kecamatan, 2019 <i>Total Area, Percentage to Regency Area and Number of Islands by Subdistrict, 2019</i>	9
1.1.2 Tinggi Wilayah dan Jarak ke Ibukota Kabupaten menurut Kecamatan di Kabupaten Bombana, 2019 <i>Altitude and Distance to the Capital of Regency by Subdistrict in Bombana Regency, 2019.....</i>	11
1.1.3 Batas-batas Wilayah Menurut Kecamatan di Kabupaten Bombana, 2019 <i>Boundary Based on Subdistrict in Bombana Regency, 2019</i>	12
1.1.4 Koordinat Geografis (Lintang – Bujur) Menurut Kecamatan, 2019 <i>Geography Coordinate (Latitude – Longitude) Based on Subdistrict, 2019.....</i>	14
1.1.5 Nama-nama Pulau yang Tersebar di Kabupaten Bombana Menurut Kecamatan, 2019 <i>List of Island Name is stretched in Bombana Regency Area Based on Location/Subdistrict, 2019.....</i>	15
1.2 IKLIM / CLIMATE	17
1.2.1 Jumlah Curah Hujan dan Banyaknya Hari Hujan Menurut Bulan untuk Pos Hujan Kabaena, Tahun 2019 <i>Number of Rainfall and Number of Rainy Days According to Month for Kabaena Rainfall Recorder Station, 2019.....</i>	17
1.2.2 Jumlah Curah Hujan dan Banyaknya Hari Hujan Menurut Bulan untuk Pos Hujan Kabaena Timur, Tahun 2019 <i>Number of Rainfall and Number of Rainy Days According to Month for Kabaena Timur Rainfall Recorder Station, 2019.....</i>	18

1.2.3	Jumlah Curah Hujan dan Banyaknya Hari Hujan Menurut Bulan untuk Pos Hujan Poleang Timur, Tahun 2019 <i>Number of Rainfall and Number of Rainy Days According to Month for Poleang Timur Rainfall Recorder Station, 2019</i>	19
1.2.4	Jumlah Curah Hujan dan Banyaknya Hari Hujan Menurut Bulan untuk Pos Hujan Poleang, Tahun 2019 <i>Number of Rainfall and Number of Rainy Days According to Month for Poleang Rainfall Recorder Station, 2019</i>	20
1.2.5	Jumlah Curah Hujan dan Banyaknya Hari Hujan Menurut Bulan untuk Pos Hujan Rarowatu, Tahun 2019 <i>Number of Rainfall and Number of Rainy Days According to Month for Rarowatu Rainfall Recorder Station, 2019</i>	21
2.	PEMERINTAHAN/GOVERNMENT	23
2.1	WILAYAH ADMINISTRATIF/ ADMINISTRATIVE AREA	32
2.1.1	Jumlah Kelurahan Menurut Kecamatan di Kabupaten Bombana, 2015–2019 <i>Number of Kelurahan by Subdistrict in Bombana Regency, 2015-2019.</i>	32
2.1.2	Jumlah Desa Menurut Kecamatan di Kabupaten Bombana, 2015–2019 <i>Number of Villages by Subdistrict in Bombana Regency, 2015-2019</i>	33
2.2	DEWAN PERWAKILAN RAKYAT DAERAH / THE REGIONAL HOUSE OF REPRESENTATIVE	34
2.2.1	Jumlah Anggota Dewan Perwakilan Rakyat Daerah Menurut Partai Politik dan Jenis Kelamin di Kabupaten Bombana, 2019 <i>Number of Regional Representative Council Members by Political Parties and Gender in Bombana Regency, 2019</i>	34
2.2.2	Jumlah Anggota Dewan Perwakilan Rakyat Daerah Menurut Partai Politik dan Tingkat Pendidikan di Kabupaten Bombana, 2019 <i>Number of Regional Representative Council Members by Political Parties and Education Level in Bombana Regency, 2019</i>	35

2.2.3	Jumlah Anggota Dewan Perwakilan Rakyat Daerah Menurut Fraksi Partai Politik dan Jenis Kelamin di Kabupaten Bombana, 2019 <i>Number of Regional Representative Council Members by Political Parties Fraction and Gender in Bombana Regency, 2019</i>	36
2.2.4	Jumlah Perolehan Suara di KPU Kabupaten Bombana menurut Daerah Pilihan dan Nama Partai Politik, 2019 <i>Number of Getting Vote in Bombana Regency Election Commission According to Electorat District and Politic Party, 2019</i>	37
2.3	SUMBER DAYA MANUSIA/HUMAN RESOURCES	39
2.3.1	Jumlah Pegawai Negeri Sipil Menurut Jabatan dan Jenis Kelamin di Kabupaten Bombana , Desember 2018 dan Desember 2019 <i>Number of Civil Servants by Occupation and Sex in Bombana Regency , Desember 2018 dan Desember 2019</i>	39
2.3.2	Jumlah Pegawai Negeri Sipil Menurut Tingkat Pendidikan dan Jenis Kelamin di Kabupaten Bombana, Desember 2018 dan Desember 2019 <i>Number of Civil Servants by Educational Level and Sex in Bombana Regency, Desember 2018 and Desember 2019</i>	41
2.3.3	Jumlah Pegawai Negeri Sipil Menurut Golongan Kepangkatan dan Jenis Kelamin di Kabupaten Bombana, Desember 2018 dan Desember 2019 <i>Number of Civil Servants by Hierarchy and Sex in Bombana Regency, Desember 2018 and Desember 2019</i>	43
2.3.4	Jumlah Pegawai Negeri Sipil Menurut Dinas/Intansi dan Jenis Kelamin di Kabupaten Bombana, Desember 2018 dan Desember 2019 <i>Number of Civil Servants by Office/Instituion and Sex in Bombana Regency, Desember 2018 dan Desember 2019</i>	45
2.3.5	Jumlah Pegawai Negeri Sipil di Instansi Vertikal Menurut Unit Organisasi>Nama Badan dan Jenis Kelamin di Kabupaten Bombana, Desember 2018 dan Desember 2019 <i>Number of Public Servant of Vertical Institution by Organization/Board and Gender in Bombana Regency, Desember 2018 and Desember</i>	

	Halaman Page
2019.....	48
2.3.6 Jumlah Pegawai Negeri Sipil di Instansi Vertikal Menurut Golongan Kepangkatan dan Jenis Kelamin di Kabupaten Bombana, Desember 2018 dan Desember 2019 <i>Number of Civil Servants in Vertical Institution by Hierarchy and Sex in Bombana Regency, December 2018 and December 2019.....</i>	50
2.3.7 Jumlah Pegawai Negeri Sipil di Instansi Vertikal Menurut Tingkat Pendidikan dan Jenis Kelamin di Kabupaten Bombana, Desember 2018 dan Desember 2019 <i>Number of Civil Servants in Vertical Institution by Educational Level and Sex in Bombana Regency, December 2018 and December 2019.....</i>	52
2.3.8 Jumlah Personil Polisi di Wilayah Tugas Kepolisian Resort Bombana Menurut Unit Organisasi Jenis Kelamin, Desember 2018 dan Desember 2019 <i>Number of Police Personnel in Police Resort Area in Bombana by Organization and Gender, December 2018 and December 2019.....</i>	54
2.3.9 Jumlah Personil Polisi di Wilayah Tugas Kepolisian Resort Bombana Menurut Golongan Kepangkatan dan Jenis Kelamin, 2018 dan 2019 <i>Number of Police Personnel in Police Resort Area in Bombana by Hierarchy and Gender, 2018 and 2019.....</i>	56
2.3.10 Jumlah Personil Polisi di Wilayah Tugas Kepolisian Resort Bombana Menurut Tingkat Pendidikan dan Jenis Kelamin, 2018 dan 2019 <i>Number of Police Personnel in Police Resort Area by Educational Level and Gender, 2018 and 2019.....</i>	58
3. PENDUDUK DAN KETENAGAKERJAAN/POPULATION AND EMPLOYMENT	61
3.1 PENDUDUK/POPULATION.....	71
3.1.1 Penduduk, Laju Pertumbuhan Penduduk per Tahun, Distribusi Persentase Penduduk, Kepadatan Penduduk, Rasio Jenis Kelamin Penduduk Menurut Kecamatan di Kabupaten Bombana, 2019 <i>Population, Annual Population Growth Rate, Percentage Distribution of Population, Population Density, and Population Sex Ratio by Subdistrict</i>	

	Halaman Page
<i>in Bombana Regency, 2019</i>	71
3.2 KETENAGAKERJAAN/EMPLOYMENT	74
3.2.1 Jumlah Penduduk Usia 15 Tahun Keatas Menurut Jenis Kegiatan Selama Seminggu yang Lalu dan Jenis Kelamin di Kabupaten Bombana, 2019 <i>Population Aged 15 Years and Over by Type of Activity During Previous Weekend and Gender in Bombana Regency, 2019</i>	74
3.2.2 Penduduk Berumur 15 Tahun ke Atas Menurut Pendidikan Tertinggi yang Ditamatkan dan Jenis Kegiatan Selama Seminggu yang Lalu di Kabupaten Bombana, 2019 <i>Population 15 Years of Age and Over by Educational Attainment and Type of Activity During the Previous Week in Bombana Regency, 2019</i>	75
3.2.3 Jumlah Penduduk Berumur 15 Tahun Keatas yang bekerja Selama Seminggu yang lalu Menurut Status Pekerjaan Utama dan Jenis Kelamin di Kabupaten Bombana, 2019 <i>Population Aged 15 Years and Over Who Worked During Previous Week by Main Employment Status and Gender in Bombana Regency, 2019</i> ..	76
3.2.4 Penduduk Berumur 15 Tahun Keatas Yang Bekerja dan Pengangguran Terbuka Menurut Jenis Kelamin dan Pendidikan Tertinggi yang Ditamatkan di Kabupaten Bombana, 2019 <i>Population aged 15 Years and Over and Unemployment by Gender and Educational Attainment in Bombana Regency, 2019</i>	77
3.2.5 Jumlah Pencari Kerja Terdaftar Menurut Tingkat Pendidikan Tertinggi yang Ditamatkan dan Jenis Kelamin di Kabupaten Bombana, 2019 <i>Number of Registered Job Applicants by Educational Attainment and Gender in Bombana Regency, 2019</i>	78
4. SOSIAL DAN KESEJAHTERAAN RAKYAT/SOCIAL AND WELFARE	79
4.1 PENDIDIKAN/EDUCATION	92

4.1.1	<p>Jumlah Sekolah, Guru, dan Murid Taman Kanak-Kanak (TK) di Bawah Kementerian Pendidikan dan Kebudayaan Menurut Kecamatan di Kabupaten Bombana, 2018/2019 dan 2019/2020 <i>Number of Schools, Teachers, and Pupils in Kindergarten Under The Ministry of Education and Culture by Subdistrict in Bombana Regency, 2018/2019 dan 2019/2020.....</i></p>	92
4.1.2	<p>Jumlah Sekolah, Guru, dan Murid Raudatul Athfal (RA) di Bawah Kementerian Agama Menurut Kecamatan di Kabupaten Bombana, 2018/2019 dan 2019/2020 <i>Number of Schools, Teachers, and Pupils in Raudatul Athfal (RA) Under The Ministry of Religious Affairs by Subdistrict in Bombana Regency, 2018/2019 dan 2019/2020.....</i></p>	95
4.1.3	<p>Jumlah Sekolah, Guru, dan Murid Sekolah Dasar (SD) di Bawah Kementerian Pendidikan dan Kebudayaan Menurut Kecamatan di Kabupaten Bombana, 2018/2019 dan 2019/2020 <i>Number of Schools, Teachers, and Pupils in Primary Schools Under The Ministry of Education and Culture by Subdistrict in Bombana Regency, 2018/2019 dan 2019/2020.....</i></p>	96
4.1.4	<p>Jumlah Sekolah, Guru, dan Murid Madrasah Ibtidaiyah (MI) di Bawah Kementerian Agama Menurut Kecamatan Menurut Kecamatan di Kabupaten Bombana, 2018/2019 dan 2019/2020 <i>Number of Schools, Teachers, and Pupils in Madrasah Ibtidaiyah (MI) Under The Ministry of Religious Affairs by Subdistrict in Bombana Regency, 2018/2019 dan 2019/2020</i></p>	99
4.1.5	<p>Jumlah Sekolah, Guru, dan Murid Sekolah Menengah Pertama (SMP) di Bawah Kementerian Pendidikan dan Kebudayaan Menurut Kecamatan di Kabupaten Bombana, 2018/2019 dan 2019/2020 <i>Number of Schools, Teachers, and Pupils in Junior High Schools Under The Ministry of Education and Culture by Subdistrict in Bombana Regency, 2018/2019 dan 2019/2020.....</i></p>	102
4.1.6	<p>Jumlah Sekolah, Guru, dan Murid Madrasah Tsanawiyah (MTs) di Bawah Kementerian Agama Menurut Kecamatan di Kabupaten Bombana, 2018/2019 dan 2019/2020 <i>Number of Schools, Teachers, and Pupils in Madrasah Tsanawiyah (MTs) Under The Ministry of Religious Affairs by Subdistrict in Bombana Regency, 2018/2019 dan 2019/2020.....</i></p>	

	<i>ncy, 2018/2019 dan 2019/2020</i>	105
4.1.7	Jumlah Sekolah, Guru, dan Murid Sekolah Menengah Atas (SMA) di Bawah Kementerian Pendidikan dan Kebudayaan Menurut Kecamatan di Kabupaten Bombana , 2018/2019 dan 2019/2020 <i>Number of Schools, Teachers, and Pupils in Senior High Schools Under The Ministry of Education and Culture by Subdistrict in Bombana Regency, 2018/2019 dan 2019/2020</i>	108
4.1.8	Jumlah Sekolah, Guru, dan Murid Sekolah Menengah Kejuruan (SMK) di Bawah Kementerian Pendidikan dan Kebudayaan Menurut Kecamatan di Kabupaten Bombana, 2018/2019 dan 2019/2020 <i>Number of Schools, Teachers, and Pupils in Vocational High Schools Under The Ministry of Education and Culture by Subdistrict in Bombana Regency, 2018/2019 dan 2019/2020</i>	111
4.1.9	Jumlah Sekolah, Guru, dan Murid Madrasah Aliyah (MA) di Bawah Kementerian Agama Menurut Kecamatan di Kabupaten Bombana, 2018/2019 dan 2019/2020 <i>Number of Schools, Teachers, and Pupils in Madrasah Aliyah (MA) Under the Ministry of Religious Affairs by Subdistrict in Bombana Regency, 2018 /2019 dan 2019/2020</i>	114
4.1.10	Jumlah Desa/Kelurahan yang Memiliki Fasilitas Sekolah Menurut Kecamatan dan Tingkat Pendidikan, 2014-2019 <i>Number of Villages Having Educational Facilities by Subdistrict and Educational Level, 2014-2019</i>	117
4.1.11	Angka Partisipasi Murni (APM) Penduduk Umur 7 Tahun - 24 Tahun Menurut Jenjang Pendidikan dan Jenis Kelamin di Kabupaten Bombana, 2019 <i>Net Enrolment Rate Population with an Aged between 7-24 Years Old by Level Educational and Gender in Bombana Regency, 2019</i>	122
4.1.12	Angka Partisipasi Sekolah (APS) Penduduk Umur 7-18 Tahun Menurut Kelompok Umur dan Jenis Kelamin di Kabupaten Bombana, 2019 <i>School Enrolment Rate Population with Aged 7-18 Years Old by Aged Group and Gender in Bombana Regency,2019</i>	123

4.2	KESEHATAN/HEALTH	124
4.2.1	Jumlah Desa/Kelurahan Yang Memiliki Sarana Kesehatan Menurut Kecamatan, 2014 - 2019 <i>Number of Villages/Kelurahan Having Health Facilities by Subdistrict, 2014 - 2019</i>	124
4.2.2	Jumlah Tenaga Kesehatan Menurut Kecamatan, 2019 <i>Number of Medical Personnel by Subdistrict, 2019.....</i>	130
4.2.3	Banyaknya Tenaga Dokter Spesialis, Dokter Umum, dan Dokter Gigi menurut Kecamatan di Kabupaten Bombana, 2019 <i>Amount of Physician, General Physician and Dentist by Subdistrict in Bombana Regency, 2019.....</i>	131
4.2.4	Jumlah Rumah Sakit Umum, Rumah Sakit Khusus, Rumah Sakit/ Rumah Bersalin, Puskesmas, Klinik/Balai Kesehatan, Posyandu, dan Polindes Menurut Kecamatan, 2018-2019 <i>Number of General Hospital, Special Hospital, Maternity Hospital and Public Health Center, Medical Clinic, Integrated Service Post, Village maternity Cottage by Subdistrict, 2018-2019</i>	132
4.2.5	Jumlah Kasus Penyakit Menular Menurut Kecamatan di Kabupaten Bombana, 2019 <i>Number of Contagion Case According to Subdistrict in Bombana Regency, 2019</i>	135
4.2.6	Jumlah Bayi Lahir, Bayi Berat Badan Lahir Rendah (BBLR), dan Bergizi Buruk Menurut Kecamatan di Kabupaten Bombana, 2019 <i>Number of Birth, and Babies with Low Birth Weights (LBW) and Malnutrition Cases by Subdistrict in Bombana Regency, 2019</i>	136
4.2.7	Sepuluh Penyakit dengan Jumlah Kasus Terbesar di Kabupaten Bombana, 2019 <i>Top 10 Diseases in Bombana Regency, 2019</i>	137
4.2.8	Jumlah Ibu Hamil, Melakukan Kunjungan K1, Melakukan Kunjungan K4, KEK, dan Pemberian Zat Besi di Kabupaten Bombana ,Tahun 2015-2019 <i>Number of Pregnant Women, Visiteng K1, K4, KEK and Giving Tablet of Ferrum in Bombana Regency, 2015-2019</i>	138

4.2.9	Jumlah Pasangan Usia Subur dan Peserta KB Aktif Menurut Kecamatan di Kabupaten Bombana, 2019 <i>Number of Eligible Couples and Family Planning Participants by Subdistrict in Bombana Regency, 2019</i>	139
4.2.10	Banyaknya Akseptor Aktif dan Akseptor Baru Menurut Alat Konstrasepsi yang Digunakan di Kabupaten Bombana, Tahun 2019 <i>Amount of Active and New Family Planning Participant According to Contraception Device Used in Bombana Regency, 2019</i>	141
4.2.11	Banyaknya Akseptor Aktif Menurut Alat Kontransepsi yang Digunakan di Kabupaten Bombana ,Tahun 2017-2019 <i>Number of Target, Realization, and Percentage New Acceptor According to Contraception Device Used, 2017-2019</i>	142
4.2.12	Jumlah Balita yang Mendapat Imunisasi Menurut Kecamatan dan Jenis Imunisasi di Kabupaten Bombana, 2019 <i>Number of Toddler who Had Immunization by Subdistrict and Type Immunization in Bombana Regency, 2019</i>	143
4.2.13	Jumlah Kelahiran Bayi yang Lahir Hidup dan Lahir Mati Menurut Kecamatan di Kabupaten Bombana, Tahun 2019 <i>Number of Baby to Live Birth and Stillbirth by Subdistrict in Bombana Regency, 2019</i>	145
4.2.14	Jumlah Kematian Ibu Hamil, Ibu Bersalin dan Masa Nifas Menurut Kecamatan di Kabupaten Bombana, 2019 <i>Number of Death Pregnant Mother, Maternal and Puerperal by Subdistrict in Bombana Regency, 2019</i>	146
4.2.15	Jumlah Ibu Hamil dan Calon Pengantin/TT/WUS yang diimunisasi Menurut Jenis Vaksin dan Kecamatan di Kabupaten Bombana, 2019 <i>Number of pregnancy and The Imunized Bride Candidate / TT/ WUS by Type of Vaccine and Subdistrict in Bombana Regency, 2019</i>	147
4.2.16	Jumlah Murid Sekolah yang Diimunisasi Menurut Jenis Vaksin dan Kecamatan di Kabupaten Bombana, 2019 <i>Number of Student Immunized According to Vaccine type and Subdistrict in Bombana Regency, 2019</i>	148

4.3	AGAMA DAN SOSIAL LAINNYA/RELIGION AND OTHER SOCIAL	149
4.3.1	Jumlah Penduduk Menurut Kecamatan dan Agama yang Dianut, 2019 <i>Population by Subdistrict and Religion, 2019.....</i>	149
4.3.2	Jumlah Tempat Peribadatan Menurut Kecamatan, 2019 <i>Number of Places of Worship by Subdistrict and Religion, 2019.....</i>	150
4.3.3	Banyaknya Jamaah Haji Menurut Kelompok Umur dan Jenis Kelamin di Kabupaten Bombana, 2019 <i>Amount of Pilgrim According to Age Group and Gender in Bombana Regency, 2019</i>	151
4.3.4	Banyaknya Jamaah Haji Menurut Kecamatan dan Jenis Kelamin di Kabupaten Bombana, 2019 <i>Amount of Pilgrim According to Subdistrict and Gender in Bombana Regency, 2019</i>	152
4.3.5	Jumlah Desa/Kelurahan yang Mengalami Bencana Alam Menurut Kecamatan, 2014-2019 <i>Number of Villages/Kelurahan that Had Natural Disaster by Subdistrict, 2014-2019</i>	153
4.3.6	Jumlah Surat Nikah yang Diterbitkan Menurut Kecamatan di Kabupaten Bombana, 2016-2019 <i>Number of Marriage Certificate Issued Published According to Subdistrict in Bombana Regency, 2016-2019.....</i>	156
4.3.7	Jumlah Tindak Pidana, Persentase Penyelesaian Tindak Pidana, dan Selang Waktu Terjadinya Tindak Pidana Menurut Kepolisian Sektor di Kabupaten Bombana, 2017 - 2019 <i>Number of Crime, Crime Rate per 100,000 Population, Percentage of Crime Clearance, and Time Interval of Crime Occurance by Sector Police Office in Bombana Regency, 2017 - 2019.....</i>	157
4.3.8	Jumlah Kejadian Kecelakaan Lalu Lintas dan Jumlah Korbannya Menurut Tahundi Kabupaten Bombana, 2012-2019 <i>Number of Traffic Accidents and Number of Victims by Year in Bombana Regency, 2012- 2019.....</i>	160
4.3.9	jumlah Kejadian Kecelakaan Lalu Lintas dan Jumlah Korbannya Menurut Bulan di Kabupaten Bombana, 2019 <i>Number of Traffic Accidents and Number of Victims by Month in Bomb-</i>	

	Halaman Page
<i>ana Regency, 2019</i>	161
4.3.10 Jumlah Kejadian Kecelakaan Lalu Lintas dan Jumlah Korbannya Menurut Kecamatan di Kabupaten Bombana, 2019 <i>Number of Traffic Accidents and Number of Victims by Subdistrict in Bombana Regency, 2019</i>	162
4.3.11 Jumlah Kasus Gangguan Keamanan Menurut Kecamatan di Kabupaten Bombana, 2019 <i>NUmber of Security Trouble Cases by Subdistrict in Bombana Regency, 2019</i>	163
4.3.12 Jumlah Akte Kelahiran Yang Diterbitkan Menurut Kecamatan di Kabupaten Bombana, 2015-2019 <i>Number Of Birth Certificate Published by Subdistrict in Bombana Regency, 2015-2019</i>	164
4.3.13 Jumlah Kartu Tanda Pengenal (KTP) yang diterbitkan Menurut Kecamatan di Kabupaten Bombana, 2015-2019 <i>Number of Kartu Tanda Pengenal (KTP) published by Subdistrict in Bombana Regency, 2015-2019</i>	165
4.3.14 Jumlah Sertifikat Tanah yang Diterbitkan Menurut Jenis Hak Atas Tanah di Kabupaten Bombana , 2015-2019 <i>Number of Land Certificate Published According to Kinds Certificate in Bombana</i>	166
4.3.15 Luas Tanah yang Memiliki Sertifikat Kepemilikan Menurut Jenis Hak Atas Tanah dan Kecamatan di Kabupaten Bombana, 2019 <i>Total Area of Certified Land According to Kind of Certificate and Subdistrict in Bombana Regency, 2019</i>	167
4.4 KEMISKINAN/POVERTY	168
4.4.1 Garis Kemiskinan dan Persentase Penduduk Miskin di Kabupaten Bombana 2012–2019 <i>Poverty Line and Percentage of Poor People in Bombana Regency, 2012–2019</i>	168
4.4.2 Indeks Kedalaman Kemiskinan dan Indeks Keparahan Kemiskinan di Kabupaten Bombana, 2015–2019 <i>Poverty Gap Index and Poverty Severity Index in Bombana Regency 2015 - 2019</i>	169

5.	PERTANIAN, KEHUTANAN, PETERNAKAN, DAN PERIKANAN/ AGRICULTURE, FORESTRY, LIVESTOCK, AND FISHERY	171
5.1	TANAMAN PANGAN/FOOD CROPS	185
5.1.1	Luas Lahan Sawah Menurut Kecamatan dan Jenis Pengairan di Kabupaten Bombana (Ha),2019 <i>Area of rice fields by Subdistrict and Type of Irrigation in Bombana Regency (Ha), 2019</i>	185
5.1.2	Luas Lahan Tegal/Kebun, Ladang/Huma, dan Lahan yang Sementara Tidak Diusahakan Menurut Kecamatan di Kabupaten Bombana (Ha), 2019 <i>Area of Dry Field/Garden, Shifting Cultivation, Land and Temporary Unused Land by Subdistrict in Bombana Regency (Ha), 2019</i>	186
5.1.3	Luas Panen Padi Sawah dan Bukan Sawah Menurut Kecamatan di Kabupaten Bombana (Ha), 2019 <i>Harvested Area of Wetland and Dryland Paddy by Subdistrict in Bombana Regency (Ha), 2019.....</i>	187
5.1.4	Luas Lahan Sawah dan Bukan Sawah Menurut Kecamatan (Ha) di Kabupaten Bombana, 2019 <i>Rice Field and Non Rice Field Area According to Subdistrict, 2019.....</i>	188
5.1.5	Jumlah Beras Lokal yang Masuk Melalui Perum Bulog Menurut Bulan (Kg), 2018-2019 <i>Number of Local Rice Incoming by Logistic by Month(KG), 2018-2019..</i>	189
5.1.6	Banyaknya Beras yang Masuk Melalui Perum Bulog Menurut Bulan dan Jenis KUD (Kg), 2019 <i>Amount of Rice Supplying by Logistic Office According to Month and Village Cooperative Unit (Kg), 2019</i>	190

5.2	HORTIKULTURA/ HORTICULTURE.....	191
5.2.1	Luas Panen Tanaman Sayuran Menurut Kecamatan dan Jenis Tanaman (Ha), 2018 dan 2019 <i>Harvested Area of Vegetables by Subdistrict and Kind of Plant (Ha), 2018-2019.....</i>	191
5.2.2	Produksi Tanaman Sayuran Menurut Kecamatan dan Jenis Tanaman (Ton), 2018 dan 2019 <i>Production of Vegetables by Subdistrict and Kind of Plant (Ton), 2018 and 2019.....</i>	197
5.2.3	Luas Panen Tanaman Sayuran dan Buah–Buahan Semusim Menurut Jenis Tanaman (Ha), 2016-2019 <i>Harvested Area of Seasonal Vegetables and Fruits by Kind of Plant (Ha), 2016-2019</i>	203
5.2.4	Produksi Tanaman Sayuran dan Buah–Buahan Semusim Menurut Jenis Tanaman (Ton), 2016-2019 <i>Production of Seasonal Vegetables and Fruits by Kind of Plant (Ha), 2016 -2019.....</i>	204
5.2.5	Luas Panen Tanaman Biofarmaka Menurut Kecamatan dan Jenis Tanaman (m ²), 2018 dan 2019 <i>Harvested Area of Medicinal Plants by Subdistrict and Kind of Plant (m²), 2018 and 2019</i>	205
5.2.6	Produksi Tanaman Biofarmaka Menurut Kecamatan dan Jenis Tanaman (Kg), 2018 - 2019 <i>Production of Medicinal Plants by Subdistrict and Kind of Plant (Kg), 2018 - 2019</i>	212
5.2.7	Luas Panen Tanaman Biofarmaka Menurut Jenis Tanaman (m ²), 2016-2019 <i>Harvested Area of Medicinal Plants by Kind of Plant (m²), 2016 - 2019 ..</i>	219
5.2.8	Produksi Tanaman Biofarmaka Menurut Jenis Tanaman (kg), 2016-2019 <i>Production of Medicinal Plants by Kind of Plant (kg), 2016-2019.....</i>	220
5.2.9	Luas Panen Tanaman Hias Menurut Kecamatan dan Jenis Tanaman (m ²), 2018 dan 2019	

	<i>Harvested Area of Ornamental Plants by Subdistrict and Kind of Plant (m²), 2018 and 2019.....</i>	221
5.2.10	Produksi Tanaman Hias Menurut Kecamatan dan Jenis Tanaman (tangkai), 2018 dan 2019 <i>Production of Ornamental Plants by Subdistrict and Kind of Plant (stalks), 2018 and 2019.....</i>	223
5.2.11	Luas Panen Tanaman Hias Menurut Jenis Tanaman (m ²), 2016-2019 <i>Harvested Area of Ornamental Plants by Kind of Plant (m²), 2016-2019</i>	225
5.2.12	Produksi Tanaman Hias Menurut Jenis Tanaman (tangkai), 2016-2019 <i>Production of Ornamental Plants by Kind of Plant (stalks), 2016 - 2019.....</i>	226
5.2.13	Produksi Buah-buahan Menurut Kecamatan dan Jenis Tanaman (ton), 2018 dan 2019 <i>Production of Fruits by Subdistrict and Kind of Plant (ton), 2018 and 2019.....</i>	227
5.2.14	Produksi Buah-Buahan dan Sayuran Tahunan Menurut Jenis Tanaman (ton), 2016-2019 <i>Production of Annual Fruits and Vegetables by Kind of Plant (ton), 2016-2019.....</i>	230
5.3	PERKEBUNAN/ESTATE CROPS	231
5.3.1	Luas Areal Tanaman Perkebunan Menurut Kecamatan dan Jenis Tanaman (ha), 2018 dan 2019 <i>Planted Area of Estate Crops by Subdistrict and Type of Crops (ha), 2018 and 2019.....</i>	231
5.3.2	Produksi Perkebunan Menurut Kecamatan dan Jenis Tanaman (ton), 2018 dan 2019 <i>Production of Estate by Subdistrict and Type of Crops (ton), 2018 dan 2019.....</i>	234

5.4	PETERNAKAN/LIVE STOCK.....	237
5.4.1	Populasi Ternak Menurut Kecamatan dan Jenis Ternak (ekor) di Kabupaten Bombana Tahun 2019 <i>Livestock Population by Subdistrick and Kind of Livestock (heads) in Bombana Regency, 2019.....</i>	237
5.4.2	Populasi Unggas Menurut Kecamatan dan Jenis Unggas (ekor) di Kabupaten Bombana, 2019 <i>Poultry Population by Subdistrict and Kind of Poultry (heads) in Bombana Regency, 2019.....</i>	239
5.4.3	Populasi Ternak Menurut Jenisnya (ekor) di Kabupaten Bombana, 2016 - 2019 <i>Livestock Population by Type (heads) in Bombana Regency, 2016-2019.....</i>	240
5.4.4	Populasi Unggas Menurut Jenis Unggas (ekor) di Kabupaten Bombana, 2016 - 2019 <i>Poultry Population by Kind Poultry (heads) in Bombana Regency, 2016-2019.....</i>	241
5.4	PERIKANAN/FISHERY	242
5.5.1	Jumlah Perahu/Kapal Menurut Kecamatan dan Jenis Kapal di Kabupaten Bombana, 2019 <i>Number of Fishing Boats by Subdistrict and Type of Boat in Bombana Regency, 2019</i>	242
5.5.2	Jumlah Alat Penangkap Ikan Menurut Jenisnya Tiap Kecamatan di Kabupaten Bombana, 2019 <i>Number of Fishing Tool According to Type for Each Subdistrict in Bombana Regency, 2019.....</i>	243
5.5.3	Jumlah Nelayan Menurut Kategori Nelayan dan Kecamatan, 2019 <i>Number of Fishermen According to Fisherman Category by Subdistrict, 2019.....</i>	245

6.	INDUSTRI, PERTAMBANGAN, DAN ENERGI/INDUSTRY, MINING, AND ENERGY	247
6.1	INDUSTRI/INDUSTRY.....	255
6.1.1	Jumlah Perusahaan dan Tenaga Kerja Menurut Klasifikasi Industri di Kabupaten Bombana, 2019 <i>Number of Establishments and Employees by Industrial Classification in Bombana regency, 2019.....</i>	255
6.1.2	Jumlah Perusahaan Industri Kecil dan Rumah Tangga, Tenaga Kerja, dan Nilai Produksi Menurut Kecamatan, 2019 <i>Number of Establishments, Labours, and Gross Output Value of Manufacturing Industry by Subdistrict, 2019.....</i>	256
6.2	ENERGI/ENERGY.....	257
6.2.1	Daya Terpasang, Produksi, dan Distribusi Listrik PT. PLN (Persero) pada Ranting PLN di Kabupaten Bombana, 2014–2019 <i>Installed Capacity, Production, and Distribution of Electricity of State Electricity Company at Branch Level in Bombana Regency, 2014–2019</i>	257
6.2.2	Jumlah Pelanggan, Daya Terpasang, Produksi Listrik, Listrik Terjual dan Nilai Penjualan Listrik Perusahaan Listrik Negara (PLN) Wilayah Bombana, 2016 – 2019 <i>Number of Customers, Installed Power, Electricity Production, Electricity Sold and The Value of Electricity Sales in State Electricity Company at Branch Level of Bombana, 2016 - 2019.....</i>	258
6.2.3	Jumlah Pelanggan, Daya Terpasang (VA), Jumlah Voucher Listrik Terjual, Serta Nilai Penjualan Listrik (Juta Rp) Perusahaan Listrik Negara Wilayah Kabupaten Bombana, 2014-2019 <i>Number of Customers, Installed Power (VA), The Number of Voucher Sold Electricity Sold (kwh) and Electricity Sales Value (Million Rp) of State Electricity Comppany at Blanch lefef of Bombana Regency, 2014-2019.....</i>	259
6.2.4	Jumlah Pelanggan Listrik , Tenaga Listrik Terjual dan Nilai Penjualan	

	Perusahaan Listrik Negara (PLN) wilayah Bombana Menurut Jenis Pengguna, 2019 <i>Number of Electricity Customer, Electric Power Sold, and Value of Sales in in State Electricity Company at Branch Level of Bombana by Kind of Customer, 2019</i>	260
6.2.5	Jumlah Pelanggan, Listrik yang Terjual, Tenaga Listrik Terjual Serta Nilai Penjualan Listrik Menurut Bulan Tahun 2019 <i>Number of Customers, Electricity Produced, Electric Power Sold And Value of Electricity Sales by Month, 2019</i>	261
6.2.6	Jumlah Pelanggan PDAM, Kapasitas Produksi Potensial, dan Volume serta Nilai Air yang Disalurkan Menurut Kecamatan, 2019 <i>Number of PDAM Customers, Potential Capacity Produced, Volume and Value of Distributed Water by Subdistrict, 2019</i>	262
6.2.7	Jumlah Pelanggan PDAM, Kapasitas Produksi Potensial, dan Volume serta Nilai Air yang Disalurkan Menurut Bulan, 2019 <i>Number of PDAM Customers, Potential Capacity Produced, Volume and Value of Distributed Water by Month, 2019</i>	263
7.	PARIWISATA/TOURISM	265
7.1	Jumlah Rumah Makan/Restoran Menurut Kecamatan, 2016–2019 <i>Number of Restaurants by Subdistrict, 2016–2019</i>	270
7.2	Jumlah Akomodasi Hotel/Penginapan, Kamar, dan Tempat Tidur Menurut Kecamatan di Kabupaten Bombana, 2018 dan 2019 <i>Number of Hotel Accomodations/Lodging, Rooms, and Beds by Subdistrict in Bombana Regency, 2018 and 2019</i>	271
7.3	Jumlah Kamar, Tempat Tidur dan Tamu yang Menginap di Hotel/ Penginapan di Kabupaten Bombana, 2019 <i>Number of Rooms, Beds, and Guests Staying in Hotel/Accommodation in Bombana Regency, 2019</i>	272
8.	TRANSPORTASI DAN KOMUNIKASI/TRANSPORTATION AND COMMUNICATION	275

8.1	TRANSPORTASI/TRANSPORTATION.....	283
8.1.1	Panjang Jalan Menurut Tingkat Kewenangan Pemerintahan di Kabupaten Bombana (km), 2017–2019 <i>Length of Roads by Level of Government Authority in Bombana Regency (km), 2017–2019.....</i>	283
8.1.2	Panjang Jalan Menurut Jenis Permukaan Jalan di Kabupaten Bombana (km), 2017–2019 <i>Length of Roads by Type of Road Surface in Bombana Regency (km), 2017–2019.....</i>	284
8.1.3	Panjang Jalan Menurut Kondisi Jalan di Kabupaten Bombana (km), 2017–2019 <i>Length of Roads by Condition of Roads in Bombana Regency (km), 2017–2019.....</i>	285
8.1.4	Jumlah Kendaraan Bermotor Menurut Jenisnya, 2017 -2019 <i>Number of Motor vehicles by Type, 2017 - 2019.....</i>	286
8.1.5	Jumlah Kendaraan Bermotor Menurut Kecamatan dan Jenis Kendaraan di Kabupaten Bombana, 2019 <i>Number of Motor Vehicles by Subdistrict and Type of Vehicle in Bombana Regency, 2019.....</i>	287
8.1.6	Jumlah Kunjungan Kapal dan GRT Menurut Jenis Pelayaran di Kabupaten Bombana, 2019 <i>Number of Ship and GRT Visit by Type of Cruise in Bombana Regency, 2019.....</i>	288
8.1.7	Arus Penumpang yang Turun dan Naik Menurut Jenis Pelayaran di Kabupaten Bombana, 2019 <i>Passenger Flow Down and Up by Type of Cruise in Bombana Regency, 2019.....</i>	289
8.1.8	Bongkar Muat Barang Antar Pulau dan Kendaraan Bermotor Menurut Jenis Pelayaran di Kabupaten Bombana, 2019 <i>Loading and Unloading of Inter-island Goods and Motorehicles by Type of Cruse in Bombana Regency, 2019.....</i>	290

8.2	KOMUNIKASI/COMMUNICATION	291
8.2.1	Jumlah Kantor Pos Pembantu Menurut Kecamatan di Kabupaten Bombana, 2016–2019 <i>Number of Post Offices Subsidiaries by Subdistrict in Bombana Regency, 2016–2019</i>	291
8.2.2	Jumlah Benda-Benda Pos yang Dikirim dan Diterima di Wilayah Pos Rumbia, 2019 <i>Number of Postal Items Sent and Received in Rumbia Post Office, 2019</i>	293
8.2.3	Jumlah Benda-Benda Pos yang Terjual di Wilayah Pos Rumbia, 2019 <i>Number of Sold Postal Items in Rumbia Post Office, 2019</i>	294
8.2.4	Pendapatan yang Diterima dari Jasa Pengiriman Surat dan Lainnya Menurut Jenisnya di Wilayah Pos Rumbia, 2019 (Rupiah) <i>Number of Sent and Received Postal Items in Rumbia Post Office, 2019</i>	295
8.2.5	Jumlah Benda-Benda Pos yang Dikirim dan Diterima di Wilayah Pos Kabaena, 2019 <i>Number of Postal Items Sent and Received in Kabaena Post Office, 2019</i>	296
8.2.6	Jumlah Benda-Benda Pos yang Terjual di Wilayah Pos Kabaena, 2019 <i>Number of Sold Postal Items in Kabaena Post Office, 2019.....</i>	297
8.2.7	Pendapatan yang Diterima dari Jasa Pengiriman Surat dan Lainnya Menurut Jenisnya di Wilayah Pos Kabaena, 2019 (Rupiah) <i>Number of Sent and Received Postal Items in Kabaena Post Office, 2019.....</i>	298
8.2.8	Jumlah Benda-Benda Pos yang Dikirim dan Diterima di Wilayah Pos Poleang, 2019 <i>Number of Postal Items Sent and Received in Poleang Post Office, 2019.....</i>	299
8.2.9	Jumlah Benda-Benda Pos yang Terjual di Wilayah Pos Poleang, 2019 <i>Number of Sold Postal Items in Poleang Post Office, 2019.....</i>	300
8.2.10	Pendapatan yang Diterima dari Jasa Pengiriman Surat dan Lainnya Menurut Jenisnya di Wilayah Pos Poleang, 2019 (Rupiah) <i>Number of Sent and Received Postal Items in Poleang Post Office, 2019 (Rupiah)</i>	301

9.	PERBANKAN, KOPERASI, DAN HARGA-HARGA/BANKING, COOPERATIVE, AND PRICES	303
9.1	PERBANKAN/BANKING	309
9.1.1	Jumlah Bank di Kabupaten Bombana Menurut Kecamatan, 2019, <i>Number of Banks in Bombana Regency by Subdistrict, 2019.....</i>	309
9.2	KOPERASI/COOPERATIVE	310
9.2.1	Jumlah Koperasi Aktif Menurut Kecamatan di Kabupaten Bombana, 2017–2019 <i>Number of Active Cooperative by Subdistrict in Bombana Regency, 2017–2019</i>	310
9.3	HARGA - HARGA / PRICES	312
9.3.1	Harga Eceran Beberapa Jenis Bahan Kebutuhan Pokok di Kabupaten Bombana (Rupiah/Satuan), 2019 <i>Retail Prices of Several Types Commodities in Bombana Regency (Rupiah/Unit), 2019.....</i>	312
10.	PENGELUARAN PENDUDUK/POPULATION EXPENDITURE	323
10.1	Rata-rata Pengeluaran per Kapita Sebulan Menurut Kelompok Komoditas di Kabupaten Bombana (rupiah), 2018 dan 2019 <i>Monthly Average Expenditure per Capita by Commodity Group in Bombana Regency (rupiah), 2018 and 2019</i>	328
10.2	Rata-rata Konsumsi kalori Perkapita Sehari yang lalu menurut Kelompok Makanan di Kabupaten Bombana (kkal), 2018 dan 2019 <i>Average Consumption of Calories Per Capita Per Day by Food Group in Bombana Regency (kkal), 2018 and 2019.....</i>	329

10.3	Rata-rata Konsumsi Protein per Kapita Seminggu Menurut Kelompok Makanan di Kabupaten Bombana (gram), 2018 dan 2019 <i>Average Consumption of Protein Per Capita Per Week by Food Group in Bombana Regency (gram), 2018 and 2019</i>	330
11.	PERDAGANGAN/TRADE	331
11.1	Jumlah Sarana Perdagangan Menurut Jenisnya di Kabupaten Bombana, 2016–2019 <i>Number of Trading Facilities by Type of Facility in Bombana Regency, 2016–2019</i>	338
11.2	Jumlah Pedagang Besar, Pedagang Menengah dan Pedagang Kecil/Eceran menurut Kecamatan di Kabupaten Bombana, 2019 <i>Number of Grosir Wholesaler, Mendium Trader and Small Trader by Subdistrict in Bombana Regency, 2019</i>	339
11.3	Volume dan Nilai Perdagangan Antar Pulau Hasil Sektor Pertanian di Kabupaten Bombana, 2018-2019 <i>Volume and Value of Inter-Island Trading of Agricultural in Bombana Regency Product, 2018-2019</i>	340
11.4	Volume dan Nilai Perdagangan Antar Pulau Hasil Pertanian Tanaman Pangan di Kabupaten Bombana, 2018-2019 <i>Volume and Value of Inter-island Trading of Food Crops in Bombana Regency, 2018-2019</i>	341
11.5	Volume dan Nilai Perdagangan Antar Pulau Hasil Perkebunan di Kabupaten Bombana, 2018-2019 <i>Volume and Value of Inter-Island Trading of Agricultural in Bombana Regency Product, 2018-2019</i>	342
11.6	Volume dan Nilai Perdagangan Antar Pulau Hasil Peternakan Tahun 2018 dan 2019 <i>Volume and Value of Inter-Island Trading of Livestock Product, 2018 - 2019</i>	343
11.7	Volume dan Nilai Perdagangan Antar Pulau Hasil Perikanan Tahun 2018-2019 <i>Volume and Value of Inter-Island Trading Fisheries Product, 2018- 2019</i>	344

11.8	Jumlah Pasar Dirinci Menurut Jenisnya dan Kecamatan, 2019 <i>Amount of Market Specified by Type and Subdistrict, 2019</i>	346
12.	SISTEM NERACA REGIONAL/SYSTEM OF REGIONAL ACCOUNTS	347
12.1.	Produk Domestik Regional Bruto Atas Dasar Harga Berlaku Menurut Lapangan Usaha di Kabupaten Bombana (miliar rupiah), 2015–2019 <i>Gross Regional Domestic Product at Current Market Prices by Industry in Bombana Regency (billion rupiahs), 2015–2019</i>	361
12.2	Produk Domestik Regional Bruto Atas Dasar Harga Konstan 2010 Menurut Lapangan Usaha di Kabupaten Bombana (miliar rupiah), 2015–2019 <i>Gross Regional Domestic Product at 2010 Constant Market Prices by Industry in Bombana Regency (billion rupiahs), 2015–2019</i>	363
12.3	Distribusi Persentase Produk Domestik Regional Bruto Atas Dasar Harga Berlaku Menurut Lapangan Usaha di Kabupaten Bombana, 2015–2019 <i>Percentage Distribution of Gross Regional Domestic Product at Current Market Prices by Industry in Bombana Regency, 2015–2019</i>	365
12.4	Laju Pertumbuhan Produk Domestik Regional Bruto Atas Dasar Harga Konstan 2010 Menurut Lapangan Usaha di Kabupaten Bombana (persen), 2015–2019 <i>Growth Rate of Gross Regional Domestic Product at 2010 Constant Market Prices by Industry in Bombana Regency (percent), 2015–2019</i>	367
12.5	Produk Domestik Regional Bruto Atas Dasar Harga Berlaku Menurut Jenis Pengeluaran di Kabupaten Bombana (miliar rupiah), 2015–2019 <i>Gross Regional Domestic Product at Current Market Prices by Type of Expenditure in Bombana Regency (billion rupiahs), 2015–2019</i>	369
12.6	Produk Domestik Regional Bruto Atas Dasar Harga Konstan 2010 Menurut Jenis Pengeluaran di Kabupaten Bombana (miliar rupiah), 2015–2019 <i>Gross Regional Domestic Product at 2010 Constant Market Prices by Type of Expenditure in Bombana Regency (billion rupiahs), 2015–2019</i>	370

12.7	Distribusi Persentase Produk Domestik Regional Bruto Atas Dasar Harga Berlaku Menurut Pengeluaran, 2015 - 2019 <i>Percentage Distribution of Gross Regional Domestic Product at Current Prices by Expenditure, 2015 - 2019</i>	371
12.8	Laju Pertumbuhan Produk Domestik Regional Bruto Atas Dasar Harga Konstan 2010 Menurut Pengeluaran, 2015 - 2019 <i>Growth rate of Gross Regional Domestic Product at 2010 Constant Prices by Expenditure, 2015 - 2019</i>	372
13.	PERBANDINGAN ANTAR KABUPATEN/ REGENCY/MUNICIPAL COMPARISON	373
13.1	Jumlah Penduduk Menurut Kabupaten/Kota di Provinsi Sulawesi Tenggara (ribu jiwa), 2015–2019 <i>Population by Regency/Municipality in Sulawesi Tenggara Province (thousand), 2015–2019</i>	379
13.2	Pertumbuhan Penduduk Menurut Kabupaten/Kota di Sulawesi Tenggara (Persen), 2015-2019 <i>Population Growth by Regency/Municipality in Sulawesi Tenggara (Percent), 2015-2019</i>	380
13.3	Laju Pertumbuhan Produk Domestik Regional Bruto Atas Dasar Harga Konstan 2010 Menurut Kabupaten/Kota di Provinsi Sulawesi Tenggara (persen), 2015–2019 <i>Rate of Growth of Gross Regional Domestic Products at Constant 2010 Prices by Regency/Municipality in Sulawesi Tenggara Province (percent), 2015–2019</i>	381
13.4	Persentase Penduduk Miskin Menurut Kabupaten/Kota di Provinsi Sulawesi Tenggara(ribu jiwa), 2015–2019 <i>Percentage of Poor Population by Regency/Municipality in Sulawesi Tenggara Province(thousand), 2015–2019</i>	382
13.5	Indeks Kedalaman Kemiskinan (P1) Menurut Kabupaten/Kota di Provinsi Sulawesi Tenggara, 2015-2019 <i>Poverty Gap Index (P1) by Regency/Municipality in Sulawesi Tenggara Province 2015-2019</i>	383
13.6	Indeks Kedalaman Kemiskinan (P2) Menurut Kabupaten/Kota di Provinsi Sulawesi Tenggara, 2015-2019 <i>Poverty Gap Index (P2) by Regency/Municipality in Sulawesi Tenggara</i>	

	<i>Province, 2015-2019</i>	384
13.7	Garis Kemiskinan Menurut Kabupaten/Kota di Provinsi Sulawesi Tenggara (Rupiah per Kapita per Bulan), 2015-2019 <i>Poverty Line by Regency/Municipality in Sulawesi Tenggara Province (Rupah per Capita per Month), 2015/2019</i>	385
13.8	Indeks Pembangunan Manusia Menurut Kabupaten di Provinsi Sulawesi Tenggara, 2015–2019 <i>Human Development Index by Regency/Municipality in Sulawesi Tenggara Province, 2015–2019</i>	386
13.9	Tingkat Pengangguran Terbuka Menurut Kabupaten/Kota di Sulawesi Tenggara(Persen), 2015-2019 <i>Open Unemployment Rate by Regency/Municipality in Sulawesi Tenggara(Persen), 2015-2019</i>	387
13.10	Indeks Kemahalan Konstruksi Kabupaten/Kota Provinsi Sulawesi Tenggara, 2018-2019 <i>Construction Price Index by Regency/Municipality in Sulawesi Tenggara Province, 2018-2019</i>	388

DAFTAR GAMBAR/LIST OF FIGURES

	Halaman Page
1.1 Luas Daerah menurut Kecamatan di Kabupaten Bombana, 2019 <i>Total Area of Subdistric in Bombana Regency, 2019</i>	7
1.2 Jumlah Curah Hujan Menurut Bulan dan Pos Hujan (mm3),2019 <i>Number of Rainfall by Month and Rainfall Recorder Station,2019</i>	8
2.1 Jumlah Anggota Dewan Perwakilan Rakyat Daerah Menurut Partai Politik dan Jenis Kelamin di Kabupaten Bombana, 2019 <i>Number of Regional Representative Council Members by Political Parties and Gender in Bombana Regency, 2019</i>	30
2.2 Jumlah Pegawai Negeri Sipil Menurut Tingkat Pendidikan dan Jenis Kelamin di Kabupaten Bombana, Desember 2019 <i>Number of Civil Servants by Occupation and Sex in Bombana Regency, December 2019</i>	31
3.1 Jumlah Penduduk Menurut Kecamatan, 2019 <i>Number of Population According to Subdistrict, 2019</i>	69
3.2 Persentase Pengangguran Terbuka Umur 15 Tahun Keatas Menurut Jenis Kelamin, 2019 <i>Percentage of Unemployment aged 15 Above by Sex, 2019</i>	70
4.1 Jumlah Fasilitas Sekolah Menurut Kecamatan, 2019 <i>Number of School Facilities by Subdistrict, 2019</i>	90
4.2 Jumlah Tenaga Kesehatan Menurut Kecamatan, 2019 <i>Number of Medical Personnel By Subdistrict, 2019</i>	91
5.1 Luas Lahan Sawah Menurut Kecamatan dan Jenis Pengairan di Kabupaten Bombana (Ha),2019 <i>Area of rice fields by Subdistrict and Type of Irrigation in Bombana Regency (Ha), 2019</i>	183

5.2	Populasi Ternak Menurut Jenisnya (ekor) di Kabupaten Bombana, 2016 - 2019 <i>Livestock Population by Type (heads) in Bombana Regency, 2016-2019</i>	184
6.1	Jumlah Perusahaan dan Tenaga Kerja Menurut Klasifikasi Industri di Kabupaten Bombana, 2019 <i>Number of Establishments and Employees by Industrial Classification in Bombana regency, 2019</i>	253
6.2	Jumlah Pelanggan, Produksi Listrik, Listrik Terjual dan Nilai Penjualan Listrik Perusahaan Listrik Negara (PLN) Wilayah Bombana, 2016 – 2019 <i>Number of Customers, Installed Power, Electricity Production, Electricity Sold and The Value of Electricity Sales at Branch Level of Bombana, 2016 - 2019</i>	254
7.1	Jumlah Rumah Makan/Restoran Menurut Kecamatan, 2019 <i>Number of Restaurants by Subdistrict, 2019</i>	268
7.2	Jumlah Akomodasi Hotel/Penginapan, Kamar, dan Tempat Tidur Menurut Kecamatan di Kabupaten Bombana, 2019 <i>Number of Hotel Accomodations/Lodging, Rooms, and Beds by Subdistrict in Bombana Regency, 2019</i>	269
8.1	Panjang Jalan Menurut Jenis Permukaan Jalan di Kabupaten Bombana (km), 2017–2019 <i>Length of Roads by Type of Road Surface in Bombana ... Regency (km), 2017-2019</i>	281
8.2	Jumlah Kendaraan Bermotor Menurut Jenisnya, 2017 -2019 <i>Number of Motorehicles by Type, 2017 - 2019</i>	282
9.1	Jumlah Bank di Kabupaten Bombana Menurut Kecamatan, 2019 <i>Number of Banks in Bombana Regency by Subdistrict, 2019</i>	307

9.2	<p>Jumlah Koperasi Aktif Menurut Kecamatan di Kabupaten Bombana, 2017–2019</p> <p><i>Number of Active Cooperative by Subdistrict in Bombana Regency, 2017–2019</i></p>	308
10.1	<p>Rata-rata Pengeluaran per Kapita Sebulan Menurut Kelompok Komoditas, 2019</p> <p><i>Monthly Average Expenditure per Capita by Commodity Group, 2019</i>.....</p>	326
10.2	<p>Rata-rata Konsumsi kalori Perkapita Sehari yang lalu (kkal) menurut Kelompok Makanan, 2019</p> <p><i>Average Consumption of Calories Per Capita Per Day by Food Group, 2019</i>.....</p>	327
11.1	<p>Jumlah Sarana Perdagangan Menurut Jenisnya di Kabupaten Bombana, 2016–2019</p> <p><i>Number of Trading Facilities by Type of Facility in Bombana Regency, 2016–2019</i></p>	336
11.2	<p>Jumlah Pedagang Besar, Pedagang Menengah dan Pedagang Kecil/Eceran menurut Kecamatan di Kabupaten Bombana, 2019</p> <p><i>Number of Grosir Wholesaler, Mendium Trader and Small Trader</i></p>	337
12.1	<p>Produk Domestik Regional Bruto Atas Dasar Harga Berlaku Menurut Lapangan Usaha di Kabupaten Bombana (miliar rupiah), 2015–2019</p> <p><i>Gross Regional Domestic Product at Current Market Prices by Industry in Bombana Regency (billion rupiahs), 2015–2019</i>.....</p>	359
12.2	<p>Pertumbuhan Ekonomi Menurut Lapangan Usaha Atas Dasar Harga Konstan 2010 (persen), 2015-2019</p> <p><i>Economic Growth by Business Field at Constant Prices in 2010, 2015 - 2019</i>.....</p>	360

13.1	Jumlah Penduduk Menurut Kabupaten di Provinsi Sulawesi Tenggara (ribu), 2019 <i>Population by Regency/Municipality in Sulawesi Tenggara Province (thousand), 2019</i>	377
13.2	Laju Pertumbuhan Produk Domestik Regional Bruto Atas Dasar Harga Konstan 2010 Provinsi Sulawesi Tenggara(persen), 2015–2019 <i>Rate of Growth of Gross Regional Domestic Products at Constant 2010 Prices Sulawesi Tenggara Province(percent), 2015–2019</i>	378

<https://bombanakab.bps.go.id>

PENJELASAN UMUM/EXPLANATORY NOTES

Tanda-tanda, satuan-satuan, dan lain-lainnya yang digunakan dalam publikasi ini adalah sebagai berikut:

Symbols, measurement units, and acronyms which are used in this publication, are as follows:

1. TANDA-TANDA/SYMBOLS

Data tidak tersedia/Data not available	: ...
Tidak ada atau nol /Null or zero	: -
Data dapat diabaikan/Data negligible	: 0
Tanda decimal/Decimal point	: ,
Data tidak dapat ditampilkan/Not applicable	: NA
Angka estimasi/Estimated figures	: e
Angka diperbaiki/Revised figures	: r
Angka sementara/Preliminary figures	: x
Angka sangat sementara/Very preliminary figures	: xx
Angka sangat sangat sementara/Very very preliminary figures	: xxx

2. SATUAN/UNITS

barel/barrel	: 158,99 liter/litres = 1/6,2898 m ³
hektar (ha)/hectare (ha)	: 10 000 m ²
kilometer (km)/kilometres (km)	: 1 000 meter/meters (m)
knot/knot	: 1,8523 km/jam (km/hour)
kuintal/quintal	: 100 kg
KWh	: 1 000 Watt hour
MWh	: 1 000 KWh
liter (untuk beras)/litre (for rice)	: 0,80 kg
MMSCF	: 1/35,3 m ³
metrik ton (m.ton)/metric ton (m. ton)	: 0,98421 long ton = 1 000 kg
ons/ounce	: 28,31 gram/grams
ton	: 1 000 kg

Satuan lain: buah, dus, butir, helai/lembar, kaleng, batang, pulsa, ton kilometer (ton-km), jam, menit, persen (%).

Other units: unit, pack, pieces, sheet, tin, pulse, ton-kilometres(ton-km), hour, minute, percent (%).

Perbedaan angka di belakang koma disebabkan oleh pembulatan angka.

The difference in decimal numbers is caused by rounding.

DAFTAR SINGKATAN/ LIST OF ABBREVIATIONS

SI	: Stasiun Iklim
SIMPK	: Stasiun Meteorologi Pertanian Khusus
t.t	: Tempat tidur
BCG	: Bacillus Calmette Guerin
DPT	: Difteri, Pertusis, Tetanus
TT	: Tetanus Toxoid
IOT	: Industri Obat Tradisional/ <i>Traditional Medicine Industry</i>
IKOT	: Industri Kecil Obat Tradisional/ <i>Traditional Medicine Small</i>
Alkes	: Alat kesehatan/ <i>Health Kits</i>
PKRT	: Perbekalan Kesehatan Rumah tangga/ <i>Household Health Logistics</i>
Kompl	: Komplemen/ <i>Complement</i>
IRTP	: Industri Pangan Produksi Rumah Tangga/ <i>Foods Home Industry</i>
PBF	: Pedagang Besar Farmasi/ <i>Pharmacy Whole-seller</i>
GFK	: Gudang Farmasi Kab/Kota/Regency/ <i>Municipality Pharmacy Warehouse</i>
RB	: Rumah Bersalin/ <i>Delivery House</i>
Pustu	: Puskesmas pembantu/ <i>Auxiliary Public Health Center</i>
BP	: Balai Pengobatan/ <i>Polyclinic</i>
TPS	: Tempat Pembuangan Sementara / <i>landfill</i>
Jamkesmas	: Jaminan kesehatan masyarakat miskin/ <i>Poor public health insurance</i>
PJKMU	: Program Jaminan Kesehatan Masyarakat Umum
SIUP	: Surat Ijin Usaha Perdagangan/ <i>Trading Permission Letter</i>
TDP	: Tanda Daftar Perusahaan/ <i>Company Registration Identity</i>
API	: Angka Pengenal Importir/ <i>Importer's Identity Number</i>

Statistik Kunci, 2017–2019 Key Statistics, 2017–2019


Rincian/Description	Satuan/Unit	2017	2018	2019
(1)	(2)	(5)	(6)	(7)
SOSIAL/SOCIAL				
	Ribu/Thousand	139,23	140,11	157,16
Penduduk/Population				
	%	3,32 ¹	3,18 ¹	12,22 ²
Laju Pertumbuhan Penduduk/Population Growth				
	tahun/years	67,82	68,17	68,54
Angka Harapan Hidup/Life Expectancy Rate				
	%	0,47	0,7	2,44
Tingkat Pengangguran Terbuka-TPT Unemployment Rate-UR				
	juta/million	21,52	18,77	18,01
Penduduk Miskin/Poor People				
	%	12,36	11,95	10,81
Persentase Penduduk Miskin Percentage of Poor People				
	–	64,49	65,04	65,65
Indeks Pembangunan Manusia-IPM Human Development Index				
Laju Pertumbuhan PDRB Atas Dasar Harga Konstan Rate of Growth GDP at Constant Price	%	6,50	9,48	6,16

Catatan/Notes: ¹ Sumber Data Proyeksi Sensus Penduduk 2010/ Source Data from Projection of Sensus Penduduk 2020

² Sumber data Catatan Sipil Kab. Bombana / Source data from opulation and Civil Registration Agency in Bombana Regency

Curah Hujan Tertinggi
di Rarowatu pada bulan Juni

617 mm³



KECAMATAN

TERLUAS 456,17 km²

MATA USU


POLEANG BARAT

3 316, 16 km²

LUAS WILAYAH BOMBANA

216 mdpl

KECAMATAN TERTINGGI dari permukaan AIR LAUT



PENJELASAN TEKNIS

1. Kabupaten Bombana adalah salah satu kabupaten di Provinsi Sulawesi Tenggara yang terletak di kepulauan Jazirah Tenggara pulau Sulawesi. Apabila ditinjau dari peta Kabupaten Bombana, secara geografis terletak dibagian selatan garis khatulistiwa, memanjang dari utara ke selatan diantara $4^{\circ}22'59,4'' - 5^{\circ}28'26,7''$ Lintang Selatan (sepanjang ± 180 km) dan membentang dari Barat ke Timur diantara $121^{\circ}27'46,7'' - 122^{\circ}09'9,4''$ Bujur Timur (sepanjang ± 154 km).
2. Wilayah Kabupaten Bombana disebelah Utara berbatasan dengan Kabupaten Kolaka, Kabupaten Kolaka Timur dan Kabupaten Konawe Selatan, di sebelah Selatan berbatasan dengan Kabupaten Buton Tengah, di sebelah Timur berbatasan dengan Kabupaten Muna, Kabupaten Muna Barat dan Kabupaten Buton Tengah, serta sebelah Barat berbatasan dengan Teluk Bone.
3. Kabupaten Bombana memiliki luas Daerah daratan seluas $\pm 3.316,16$ km² atau 331.616 ha, dimana daerah perairan laut diperkirakan seluas $\pm 11.837,31$ km². Saat ini, Kabupaten Bombana terdiri dari 22 wilayah Kecamatan. Kecamatan yang terdapat di pulau Sulawesi yaitu : Kecamatan Rumbia, Kecamatan Mata Oleo, Kecamatan Rumbia Tengah, Kecamatan Rarowatu, Kecamatan Rarowatu Utara, Kecamatan Lantari Jaya, Kecamatan

TECHNICAL NOTES

1. *Bombana is one of regency in Sulawesi Tenggara Province located in the south-east peninsula of Sulawesi Island. If view of Bombana Regency's map, it is located in south of equator line, geographically. It stretched of North to South between $4^{\circ}22'59,4'' - 5^{\circ}28'26,7''$ South Latitude (along ± 180 km) and from West to East between $121^{\circ}27'46,7'' - 122^{\circ}09'9,4''$ East Longitude (along ± 154 km).*
2. *North of Bombana is bordered by Kolaka Regency, Kolaka Timur Regency and Konawe Selatan Regency it's bounded by Buton Tengah Regency, in East side bounded by Muna Regency, Muna Barat Regency and Buton Tengah Regency and bordered by Gulf of Bone in West.*
3. *Land area of Bombana Regency is about 3.316,16 km² or 331.616 hectare and waters territorial is about 11.837,31 km². Recently, Bombana consists of 22 Subdistricts, i.e. The Subdistricts in Sulawesi Island, i.e.: Rumbia Subdistrict, Mata Oleo Subdistrict, Rumbia Tengah Subdistrict, Rarowatu Subdistrict, Rarowatu Utara Subdistrict, Lantari Jaya Subdistrict, Mata Usu Subdistrict, Poleang Timur Subdistrict, Poleang Utara Subdistrict, Poleang Selatan Subdistrict,*

Mata Usu, Kecamatan Poleang Timur, Kecamatan Poleang Utara, Kecamatan Poleang Selatan, Kecamatan Poleang Tenggara, Kecamatan Poleang, Kecamatan Poleang Barat, Kecamatan Tontonunu, Kecamatan Poleang Tengah. Kecamatan yang terdapat di kepulauan yaitu : Kecamatan Kepulauan Masaloka Raya, Kecamatan Kabaena, Kecamatan Kabaena Utara, Kecamatan Kabaena Selatan, Kecamatan Kabaena Barat, Kecamatan Kabaena Timur, Kecamatan Kabaena Tengah

Poleang Tenggara Subdistrict, Poleang Subdistrict, Poleang Barat Subdistrict, Tontonunu Subdistrict, Poleang Tengah Subdistrict. The Subdistricts in island, i.e.: Masaloka Raya Subdistrict, Kabaena Subdistrict, Kabaena Utara Subdistrict, Kabaena Selatan Subdistrict, Kabaena Barat Subdistrict, Kabaena Timur Subdistrict, Kabaena Tengah Subdistrict.

4. Kecamatan yang paling luas daerahnya adalah Kecamatan Mata Usu dengan luas 456,17 km² atau 13,76 persen terhadap total luas daerah Kabupaten Bombana. Sedangkan Kecamatan yang paling kecil daerahnya adalah Kecamatan Kepulauan Masaloka Raya dengan luas hanya 2,66 km² atau 0,08 persen dari total luas Kabupaten Bombana.
5. Data Potensi Desa (PODES) merupakan satu-satunya sumber data kewilayahan yang muatannya beragam dan memberi gambaran tentang situasi pembangunan suatu wilayah (regional). Badan Pusat Statistik (BPS) telah melakukan pendataan PODES sejak tahun 1980. Pada dekade 1990-2003 pengumpulan data PODES dilakukan bersamaan dengan penyelenggaraan sensus: Sensus Penduduk, Sensus Pertanian, dan Sensus Ekonomi.

4. *The most width Subdistrict is Mata Usu by 456,17 km² or 13,76 percent of Bombana Regency total area. Whereas, the most little Subdistrict is Kepulauan Masaloka Raya is only 2,66 km² or 0,08 percent of Bombana Regency.*
5. *Village Potential (PODES) data is the only one source of regional data consisting of various information and providing a picture of development progress in a region. BPS-Statistik Indonesia has already recorded village potential data since 1980. Within 1990-2003 decade, the activity of PODES data collection is carried out prior to three census activities: Population census, Agricultural census, Economic census.*

Sejak tahun 2008 kegiatan PO-DES dilaksanakan secara independen terlepas dari kegiatan sensus, kecuali adanya pertanyaan-pertanyaan terkait persiapan suatu sensus yang dikemas dalam kuesioner modul.

Since 2008 PODES has been carried out independently from the implementation of census activities, expect for some variables that related to preparation of census in Modul Questionnaire.

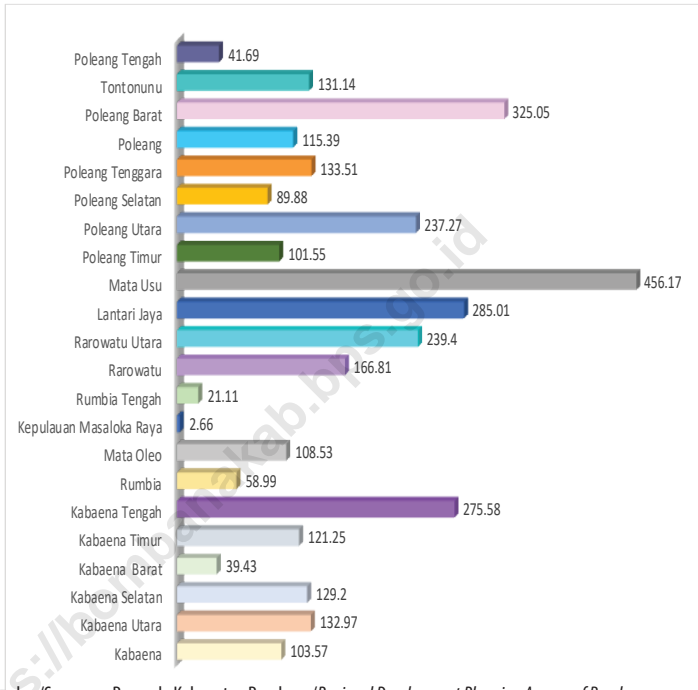
6. Pencacahan PODES dilakukan terhadap seluruh desa/kelurahan di seluruh Indonesia, termasuk Unit Permukiman Transmigrasi (UPT) dan Permukiman Masyarakat Tertinggal (PMT) yang masih dibina oleh departemen terkait.
 7. Pengumpulan data PODES dilakukan secara sensus (*complete enumeration*). Pencacahan dilakukan melalui wawancara langsung oleh petugas pencacah terhadap kepala desa/lurah, staf yang ditunjuk atau nara sumber lain yang relevan.
 8. Desa pesisir/tepi laut adalah desa/kelurahan termasuk nagari atau lainnya yang memiliki wilayah yang berbatasan langsung dengan garis pantai/laut (atau merupakan desa pulau) dengan sumber kehidupan rakyatnya sebagian besar tergantung pada potensi laut.
 9. Desa bukan pesisir adalah desa/kelurahan termasuk nagari atau lainnya yang tidak berbatasan langsung dengan laut atau tidak mempunyai pesisir. Desa bukan pesisir terdiri atas: desa lembah/Daerah Aliran Sungai (DAS), desa lereng/punggungan bukit, dan desa dataran.
6. *PODES enumeration is conducted in the entire villages in Indonesia including Transmigration Resettlement Unit (UPT) and Remote Ethnic Society Resettlement (PMT) under related department.*
 7. *The collection of PODES data was conducted by a census method (complete enumeration). The enumeration was undertaken by interviewing directly to village head or staff member of village office entrusted to answer.*
 8. *Off-shore village is a village which has a portion area in the border of beach/coast/seashore or classified as island village, with the majority of people's life depending in sea potential.*
 9. *Non off-shore village is a village which has no portion area bordering beach/coast/seashore. Non off-shore village consist of valley village/river basin area, hilly village, and flat village.*

10. Desa lembah/daerah aliran sungai (DAS) adalah desa/kelurahan termasuk nagari yang wilayahnya sebagian besar merupakan daerah cekungan/legokan disekitar aliran sungai atau berada di antara dua buah gunung/bukit.
 11. Desa lereng/punggung bukit adalah desa/kelurahan termasuk nagari yang wilayahnya sebagian besar berada di lereng/punggung bukit atau gunung.
 12. Desa dataran adalah desa/kelurahan/ lainnya yang sebagian besar wilayahnya rata/datar.
 13. Keadaan Iklim
10. *Valley village/river basin area is a village with the largest part of the village being the valley or river basin or the area between two mountains/hills.*
 11. *Hilly village is a village with the largest part of the village being the hilly area or the mountain.*
 12. *Flat village is a village with the largest part of the village being a flat contour.*
 13. *Climate Condition*

Data mengenai keadaan iklim di wilayah Kabupaten Bombana diperoleh dari laporan Dinas Pertanian Kabupaten Bombana, yang diwakili oleh stasiun pencatat Hujan (Pos Hujan) Kabaena, Pos Hujan Kabaena Timur, Pos Hujan Lantari Jaya, Pos Hujan Poleang Timur/Poleang Utara, dan Pos Hujan Poleang.

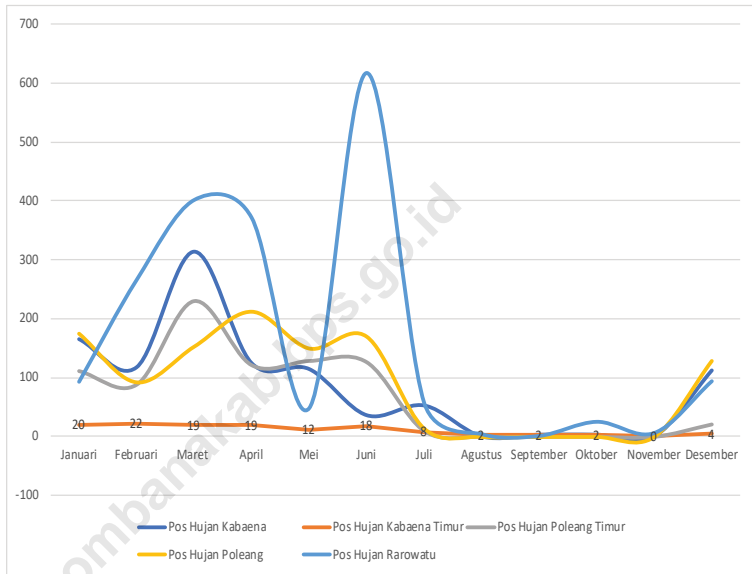
This chapter presented about Bombana Regency climate condition based on Agriculture Agency report. It's recording at Kabaena, Kabaena Timur, Lantari Jaya, Poleang Timur/Poleang Utara, and Poleang Rainfall Recorder Station.

Gambar 1.1 Luas Daerah menurut Kecamatan di Kabupaten Bombana, 2019
Figures **Total Area of Subdistric in Bombana Regency, 2019**



Sumber/Source : Bappeda Kabupaten Bombana/Regional Development Planning Agency of Bombana Regency

Gambar 1.2 Jumlah Curah Hujan Menurut Bulan dan Pos Hujan (mm3), 2019
Figures Number of Rainfall by Month and Rainfall Recorder Station, 2019



Sumber/Source : BPP Kecamatan Kabaena, Kabaena Timur, Poleang Timur, Poleang dan Rarowatu / Agriculture Extension Centre of Kabaena, Kabaena Timur, Poleang Timur, Poleang and Rarowatu Subdistrict

1.1 KEADAAN GEOGRAFI GEOGRAPHY CONDITION

Tabel
Table 1.1.1 **Luas Daerah, Persentase terhadap Luas Kabupaten dan Jumlah Pulau Menurut Kecamatan, 2019**
Total Area, Percentage to Regency Area and Number of Islands by Subdistrict, 2019

Kecamatan Subdistrict	Ibukota Kecamatan Capital of Subdistrict	Luas Total Area (km ²)
(1)	(2)	(3)
Kabaena	Teomokole	103,57
Kabaena Utara	Tedubara	132,97
Kabaena Selatan	Batuawu	129,20
Kabaena Barat	Baliara	39,43
Kabaena Timur	Dongkala	121,25
Kabaena Tengah	Lengora	275,58
Rumbia	Kasipute	58,99
Mata Oleo	Lora	108,53
Kepulauan Masaloka Raya	Batu Lamburi	2,66
Rumbia Tengah	Kampung Baru	21,11
Rarowatu	Taubonto	166,81
Rarowatu Utara	Aneka Marga	239,40
Lantari Jaya	Lantari	285,01
Mata Usu	Wia-Wia	456,17
Poleang Timur	Bambaea	101,55
Poleang Utara	Tanah Poleang	237,27
Poleang Selatan	Waemputang	89,88
Poleang Tenggara	Lemo	133,51
Poleang	Boepinang Barat	115,39
Poleang Barat	Rakadua	325,05
Tontonunu	Tongkoseng	131,14
Poleang Tengah	Mulaeno	41,69
Bombana	Rumbia	3 316,16

Lanjutan Tabel/*Continued Table 1.1.1*

Kecamatan <i>Subdistrict</i>	Persentase terhadap Luas Kabupaten <i>Percentage to Regency Area</i>	Jumlah Pulau ² <i>Number of Islands²</i>
(1)	(4)	(5)
Kabaena	3,12	-
Kabaena Utara	4,01	3
Kabaena Selatan	3,90	-
Kabaena Barat	1,19	7
Kabaena Timur	3,66	3
Kabaena Tengah	8,31	-
Rumbia	1,78	-
Mata Oleo	3,27	3
Kepulauan Masaloka Raya	0,08	5
Rumbia Tengah	0,64	-
Rarowatu	5,03	-
Rarowatu Utara	7,22	1
Lantari Jaya	8,59	-
Mata Usu	13,76	-
Poleang Timur	3,06	-
Poleang Utara	7,15	-
Poleang Selatan	2,71	1
Poleang Tenggara	4,03	1
Poleang	3,48	1
Poleang Barat	9,80	-
Tontonunu	3,95	-
Poleang Tengah	1,26	-
Bombana	100	25

Sumber/*Source*: Bappeda Kabupaten Bombana/*Regional Development Planning Agency of Bombana Regency*

Tabel
Table 1.1.2

Tinggi Wilayah dan Jarak ke Ibukota Kabupaten menurut Kecamatan di Kabupaten Bombana, 2019
Altitude and Distance to the Capital of Regency by Subdistrict in Bombana Regency, 2019

Kecamatan Subdistrict	Tinggi Wilayah (mdpl) Altitude (m a.s.l.)	Jarak ke Ibukota Kabupaten Distance to the Capital of Regency
(1)	(2)	(3)
Kabaena	84	94
Kabaena Utara	90	109
Kabaena Selatan	26	100
Kabaena Barat	69	89
Kabaena Timur	60	79
Kabaena Tengah	141	107
Rumbia	48	7,3
Mata Oleo	93	27
Kepulauan Masaloka Raya	1	26,5
Rumbia Tengah	93	8
Rarowatu	154	11,6
Rarowatu Utara	9	12
Lantari Jaya	200	20,3
Mata Usu	19	127
Poleang Timur	28	58
Poleang Utara	30	33,4
Poleang Selatan	86	62,2
Poleang Tenggara	59	82
Poleang	66	90
Poleang Barat	216	102
Tontonunu	80	41,9
Poleang Tengah	76	78

Sumber/Source: Bappeda Kabupaten Bombana/Regional Development Planning Agency of Bombana Regency

Tabel 1.1.3 **Batas-batas Wilayah Menurut Kecamatan di Kabupaten Bombana, 2019**
Boundary Based on Subdistrict in Bombana Regency, 2019

Kecamatan Subdistrict	Utara North	Selatan South	Timur East	Barat West
(1)	(2)	(3)	(4)	(5)
Kabaena	Kabaena Utara	Kabaena Selatan	Kabaena Tengah	Kabaena Barat
Kabaena Utara	Selat Kabaena	Kabaena	Kabaena Tengah	Teluk Bone & Kabaena Barat
Kabaena Selatan	Kabaena	Teluk Bone	Kabaena Tengah & Kab. Buton Tengah	Teluk Bone
Kabaena Barat	Selat Kabaena	Kabaena	Kabaena Utara	Teluk Bone
Kabaena Timur	Selat Kabaena	Buton Tengah	Selat Buton	Kabaena Tengah
Kabaena Tengah	Selat Kabaena	Buton Tengah	Kabaena Timur	Kabaena, Kabaena Utara & Kabaena Selatan
Rumbia	Rarowatu Utara	Mata Oleo	Rumbia Tengah & Selat Tiworo	Rarowatu
Mata Oleo	Rumbia & Rumbia Tengah	Selat Kabaena	Selat Kabaena	Poleang Tenggara
Kepulauan Masaloka Raya	Selat Tiworo	Selat Kabaena	Selat Tiworo	Selat Kabaena
Rumbia Tengah	Selat Tiworo	Mata Oleo	Selat Tiworo	Rumbia
Rarowatu	Rarowatu Utara & Matausu	Poleang Utara, Poleang Timur & Poleang Tenggara	Rumbia	Poleang Utara
Rarowatu Utara	Lantari Jaya	Rarowatu & Rumbia	Selat Tiworo	Matausu
Lantari Jaya	Konawe Selatan	Rarowatu Utara	Selat Tiworo	Matausu
Mata Usu	Kolaka & Kab. Kolaka Timur	Rarowatu, Poleang Utara & Tontonunu	Rarowatu Utara & Lantari Jaya	Kolaka
Poleang Timur	Poleang Utara & Rarowatu	Selat Kabaena & Teluk Bone	Poleang Tenggara	Poleang Selatan
Poleang Utara	Matausu	Poleang Timur & Poleang Selatan	Rarowatu	Tontonunu

Lanjutan Tabel/*Continued Table 1.1.3*

Kecamatan Subdistrict	Utara North	Selatan South	Timur East	Barat West
(1)	(2)	(3)	(4)	(5)
Poleang Selatan	Tontonunu & Poleang Utara	Teluk Bone	Poleang Timur	Poleang Tengah
Poleang Tenggara	Rarowatu	Selat Kabaena	Mata Oleo	Poleang Timur
Poleang	Poleang Barat	Teluk Bone	Poleang Tengah & Tontonunu	Poleang Barat & Teluk Bone
Poleang Barat	Poleang Barat	Teluk Bone	Poleang Tengah & Tontonunu	Poleang Barat & Teluk Bone
Tontonunu	Matausu	Poleang Tengah dan Poleang Selatan	Poleang Utara	Poleang & Poleang Barat
Poleang Tengah	Tontonunu	Teluk Bone dan Poleang Selatan	Poleang Timur	Poleang
Bombana	Kolaka, Kolaka Timur & Konawe Selatan	Buton Tengah	Muna, Muna Barat & Buton Tengah	Teluk Bone

Sumber/*Source* : Peta SIG 2017 dan Pemetaan SP2010 / *SIG MAP 2017 and Mapping SP2010*

Tabel
Table 1.1.4

Koordinat Geografis (Lintang – Bujur) Menurut Kecamatan, 2019
Geography Coordinate (Latitude – Longitude) Based on Subdistrict, 2019

Kecamatan Subdistrict	Koordinat Geografis Geography Coordinate	
	Lintang Selatan Latitude	Bujur Timur Longitude
(1)	(2)	(3)
Kabaena	5°13' 35,4" - 5°20' 27,6"	121°47' 49,8" - 121°57' 19,5"
Kabaena Utara	5°3' 21,4" - 5°14' 34,3"	121°49' 27,1" - 121°56' 35,8"
Kabaena Selatan	5°16' 43,8" - 5°28' 26,7"	121°45' 8,0" - 121°57' 30,0"
Kabaena Barat	5°7' 10,0" - 5°16' 47,4"	121°45' 46,7" - 121°53' 30,4"
Kabaena Timur	5°8' 54,9" - 5°24' 10,1"	121°59' 49,9" - 122°4' 39,5"
Kabaena Tengah	5°3' 38,6" - 5°24' 16,9"	121°53' 21,4" - 122°01' 25,5"
Rumbia	4°42' 33,2" - 4°48' 35,9"	121°58' 30,8" - 122°3' 25,0"
Mata Oleo	4°46' 29,7" - 4°54' 5,1"	121°56' 12,8" - 122°07' 2,5"
Kepulauan Masaloka Raya	4°48' 28,0" - 4°50' 50,7"	122°06' 39,5" - 122°09' 9,4"
Rumbia Tengah	4°22' 59,4" - 4°43' 43,0"	121°42' 24,0" - 122°6' 27,9"
Rarowatu	4°39' 24,3" - 4°47' 12,5"	121°48' 37,5" - 121°59' 15,5"
Rarowatu Utara	4°22' 59,4" - 4°43' 43,0"	121°42' 24,0" - 122°6' 27,9"
Lantari Jaya	4°22' 59,4" - 4°43' 43,0"	121°42' 24,0" - 122°6' 27,9"
Mata Usu	4°46' 29,7" - 4°54' 5,1"	121°56' 12,8" - 122°07' 2,5"
Poleang Timur	4°45' 14,2" - 4°51' 19,7"	121°43' 10,5" - 121°54' 58,8"
Poleang Utara	4°35' 32,7" - 4°48' 14,0"	121°40' 48,5" - 121°53' 17,9"
Poleang Selatan	4°44' 50,0" - 4°51' 20,8"	121°37' 37,4" - 121°44' 47,8"
Poleang Tenggara	4°46' 24,2" - 4°54' 46,8"	121°50' 16,8" - 121°58' 55,1"
Poleang	4°33' 28,1" - 4°47' 44,7"	121°30' 56,2" - 121°46' 43,3"
Poleang Barat	4°32' 9,5" - 4°44' 12,6"	121°27' 46,7" - 121°43' 8,2"
Tontonunu	4°22' 59,4" - 4°43' 43,0"	121°42' 24,0" - 122°6' 27,9"
Poleang Tengah	4°22' 59,4" - 4°43' 43,0"	121°42' 24,0" - 122°6' 27,9"
Bombana	4°22' 59,4" - 5°28' 26,7"	121°27' 46,7" - 122°09' 9,4"

Sumber/Source: Bappeda Kabupaten Bombana/Regional Development Planning Agency of Bombana Regency

Tabel 1.1.5 Nama-nama Pulau yang Tersebar di Kabupaten Bombana Menurut Kecamatan, 2019
List of Island Name is stretched in Bombana Regency Area Based on Location/Subdistrict, 2019

	Nama Pulau <i>Island Name</i>	Kecamatan <i>Subdistrict</i>	Keterangan <i>Explanation</i>
	(1)	(2)	(3)
1.	Hantu	Kabaena Utara	Tidak Berpenghuni
2.	Dudu Besar	Kabaena Utara	Tidak Berpenghuni
3.	Dudu Kecil	Kabaena Utara	Tidak Berpenghuni
4.	Bangko Darat	Kabaena Barat	Berpenghuni
5.	Bangko Laut	Kabaena Barat	Berpenghuni
6.	Baliara	Kabaena Barat	Berpenghuni
7.	Talinga	Kabaena Barat	Tidak Berpenghuni
8.	Motaha	Kabaena Barat	Tidak Berpenghuni
9.	Bakaulestari	Kabaena Barat	Tidak Berpenghuni
10.	Sagori	Kabaena Barat	Berpenghuni Wisata
11.	Damalawa Besar	Kabaena Timur	Tidak Berpenghuni
12.	Damalawa Kecil	Kabaena Timur	Tidak Berpenghuni
13.	Dahudahu	Kabaena Timur	Tidak Berpenghuni
14.	Bembe	Mata Oleo	Berpenghuni
15.	Tambako	Mata Oleo	Berpenghuni
16.	Batu Mandi	Mata Oleo	Tidak Berpenghuni
17.	Canggoreng	Kepulauan Masaloka Raya	Tidak Berpenghuni
18.	Malengke	Kepulauan Masaloka Raya	Berpenghuni

Lanjutan Tabel/*Continued Table 1.1.5*

	Nama Pulau <i>Island Name</i>	Kecamatan <i>Subdistrict</i>	Keterangan <i>Explanation</i>
	(1)	(2)	(3)
19.	Masaloka	Kepulauan Masaloka Raya	Berpenghuni
20.	Koofano	Kepulauan Masaloka Raya	Berpenghuni
21.	Mangata	Kepulauan Masaloka Raya	Berpenghuni
22.	Galusa	Rarowatu Utara	Tidak Berpenghuni
23.	Soppe	Poleang Selatan	Berpenghuni
24.	Masudu	Poleang Tenggara	Berpenghuni
25.	Basah	Poleang	Tidak Berpenghuni

Sumber/*Source*: Dinas Perikanan dan Kelautan Kab. Bombana /*Fishery and Oceanic Office of Bombana Regency*

1.2 IKLIM CLIMATE

Tabel 1.2.1 Jumlah Curah Hujan dan Banyaknya Hari Hujan Menurut Bulan untuk Pos Hujan Kabaena, Tahun 2019
Number of Rainfall and Number of Rainy Days According to Month for Kabaena Rainfall Recorder Station, 2019

Bulan <i>Month</i>	Curah Hujan <i>Precipitation (mm³)</i>	Banyaknya Hari Hujan <i>Rainy Days Non-Coastal</i>
(1)	(2)	(3)
Januari / <i>January</i>	165,0	2
Februari / <i>February</i>	117,3	8
Maret / <i>March</i>	313,4	9
April / <i>April</i>	124,3	8
Mei / <i>May</i>	114,3	7
Juni / <i>June</i>	36,0	4
Juli / <i>July</i>	52,5	2
Agustus / <i>August</i>	-	-
September / <i>September</i>	3,0	1
Oktober / <i>October</i>	3,0	1
November / <i>November</i>	-	-
Desember / <i>December</i>	112,0	9
Bombana	1 040,8	51

Sumber/Source : BPP Kecamatan Kabaena / Agriculture Extension Centre of Kabaena Subdistrict

Tabel 1.2.2 Jumlah Curah Hujan dan Banyaknya Hari Hujan Menurut Bulan untuk Pos Hujan Kabaena Timur, Tahun 2019
Table Number of Rainfall and Number of Rainy Days According to Month for Kabaena Timur Rainfall Recorder Station, 2019

Bulan Month	Curah Hujan Precipitation (mm ³)	Banyaknya Hari Hujan Rainy Days Non-Coastal
(1)	(2)	(3)
Januari / January	20	15
Februari / February	22	13
Maret / March	19	16
April / April	19	15
Mei / May	12	14
Juni / June	18	13
Juli / July	8	4
Agustus / August	2	1
September / September	2	1
Oktober / October	2	1
November / November	-	-
Desember / December	4	8
Bombana	128	101

Sumber/Source : BPP Kecamatan Kabaena Timur / Agriculture Extension Centre of Kabaena Timur Subdistrict

**Tabel
Table 1.2.3**

Jumlah Curah Hujan dan Banyaknya Hari Hujan Menurut Bulan untuk Pos Hujan Poleang Timur, Tahun 2019
Number of Rainfall and Number of Rainy Days According to Month for Poleang Timur Rainfall Recorder Station, 2019

Bulan Month	Curah Hujan Precipitation (mm²)	Banyaknya Hari Hujan Rainy Days Non-Coastal
(1)	(2)	(3)
Januari / January	111	6
Februari / February	88	9
Maret / March	229	13
April / April	121	11
Mei / May	128	9
Juni / June	126	10
Juli / July	10	2
Agustus / August	-	-
September / September	-	-
Oktober / October	-	-
November / November	-	-
Desember / December	21	3
Bombana	534	63

Sumber/Source : BPP Kecamatan Poleang Timur / Agriculture Extension Centre of Poleang Timur Subdistrict

Tabel 1.2.4 Jumlah Curah Hujan dan Banyaknya Hari Hujan Menurut Bulan untuk Pos Hujan Poleang, Tahun 2019
Number of Rainfall and Number of Rainy Days According to Month for Poleang Rainfall Recorder Station, 2019

Bulan Month	Curah Hujan Precipitation (mm ³)	Banyaknya Hari Hujan Rainy Days Non-Coastal
(1)	(2)	(3)
Januari / January	174	16
Februari / February	92	12
Maret / March	152	17
April / April	211	17
Mei / May	149	17
Juni / June	169	12
Juli / July	14	10
Agustus / August	-	4
September / September	-	-
Oktober / October	-	-
November / November	-	-
Desember / December	128	10
Bombana	1 139	98


Sumber/Source : BPP Kecamatan Poleang / Agriculture Extension Centre of Poleang Subdistrict

Tabel
Table 1.2.5

Jumlah Curah Hujan dan Banyaknya Hari Hujan Menurut Bulan untuk Pos Hujan Rarowatu, Tahun 2019
Number of Rainfall and Number of Rainy Days According to Month for Rarowatu Rainfall Recorder Station, 2019

Bulan Month	Curah Hujan Precipitation (mm³)	Banyaknya Hari Hujan Rainy Days Non-Coastal
(1)	(2)	(3)
Januari / <i>January</i>	92	15
Februari / <i>February</i>	265	16
Maret / <i>March</i>	401	21
April / <i>April</i>	371	21
Mei / <i>May</i>	47	14
Juni / <i>June</i>	617	13
Juli / <i>July</i>	56	7
Agustus / <i>August</i>	3	1
September / <i>September</i>	0	1
Oktober / <i>October</i>	24	6
November / <i>November</i>	5	
Desember / <i>December</i>	93	14
Bombana	1 974	129

Sumber/Source : BPP Kecamatan Rarowatu / Agriculture Extension Centre of Rarowatu Subdistrict



Partai dengan **Jumlah** Anggota DPRD
TERBANYAK

NASDEM
5 Orang



Jumlah Perolehan
Suara Terbanyak
menurut Partai:

NASDEM

13.642 Suara

Jumlah PNS

Pemerintah Daerah

3.328 ⁻¹⁰

Pegawai Vertikal

262 ⁺²⁹

Peta Wilayah Bombana



123 Jumlah Desa
22 Jumlah Kelurahan

Perbandingan Pendidikan PNS Lingkup Pemerintah Daerah

Tingkat Sarjana / Doktor

72,66%

Diploma I, II, III

13,61%

SMA/SMK/Sederajat

13,49%

SMP Ke Bawah

0,24%



290 Laki-laki
14 Perempuan

Jumlah **PERSONEL POLISI**

304 Orang

PENJELASAN TEKNIS**TECHNICAL NOTES**

1. Secara administrasi, Kabupaten Bombana terbagi menjadi 22 kecamatan. Dari 22 kecamatan tersebut terbagi lagi menjadi wilayah administrasi lebih kecil dengan total 145 wilayah, yang terdiri dari 123 wilayah desa dan 22 wilayah kelurahan.
 2. Wilayah Kabupaten Bombana terdiri dari 22 kecamatan, yaitu:
 - a. Kecamatan Kabaena. Wilayah Kecamatan Kabaena tahun 2019 terdiri atas 2 desa dan 2 kelurahan. Ibukotanya adalah Teomokole.
 - b. Kecamatan Kabaena Utara. Wilayah administrasi Kecamatan Kabaena Utara tahun 2019 terdiri atas 6 desa. Ibukotanya adalah Tedubara.
 - c. Kecamatan Kabaena Selatan. Wilayah administrasi Pemerintahan Kecamatan Kabaena Selatan tahun 2019 terdiri atas 4 desa. Ibukotanya adalah Batuawu.
 - d. Kecamatan Kabaena Barat. Wilayah administrasi Pemerintahan Kecamatan Kabaena Barat tahun 2019 terdiri atas 4 desa dan 1 kelurahan. Ibukotanya adalah Baliara.
1. *Administratively, Bombana regency is divided into 22 Subdistricts. Those 22 Subdistricts are subdivided into smaller administrative areas, with a total of 143 regions, which consist of 121 rural villages and 22 urban villages.*
 2. *Bombana area consists of 22 Subdistricts, i.e.:*
 - a. *Kabaena Subdistrict. Kabaena Subdistrict in 2019 consist of 2 villages and 2 urban villages. The capital Subdistrict is Teomokole.*
 - b. *Kabaena Utara Subdistrict. Kabaena Utara Subdistrict in 2019 consist of 6 villages. The capital Subdistrict is Tedubara.*
 - c. *Kabaena Selatan Subdistrict. Kabaena Selatan Subdistrict in 2019 consist of 4 villages. The capital Subdistrict is Batuawu.*
 - d. *Kabaena Barat Subdistrict. Kabaena Barat Subdistrict in 2019 consist of 4 villages and 1 urban villages. The capital Subdistrict is Baliara.*

- e. Kecamatan Kabaena Timur. Wilayah Pemerintahan Kecamatan Kabaena Timur tahun 2019 terdiri atas 5 desa dan 2 kelurahan. Ibukotanya adalah Dongkala.
- f. Kecamatan Kabaena Tengah. Wilayah administrasi Pemerintahan Kecamatan Kabaena Tengah tahun 2019 terdiri atas 7 desa. Ibukotanya adalah Lengora.
- g. Kecamatan Rumbia. Wilayah administrasi Pemerintahan Kecamatan Rumbia tahun 2019 terdiri atas 2 desa dan 4 kelurahan. Ibukotanya adalah Kasipute.
- h. Kecamatan Mata Oleo. Wilayah administrasi Pemerintahan Kecamatan Mata Oleo tahun 2019 terdiri atas 11 desa. Ibukotanya adalah Lora.
- i. Kecamatan Kep. Masaloka Raya. Wilayah administrasi Pemerintahan Kecamatan Kepulauan Masaloka Raya tahun 2019 terdiri atas 5 desa. Ibukotanya adalah Batu Lamburi.
- j. Kecamatan Rumbia Tengah. Wilayah administrasi Pemerintahan Kecamatan Rumbia Tengah tahun 2019 terdiri atas 2 desa dan 3 kelurahan. Ibukotanya adalah Kampung Baru.
- e. *Kabaena Timur Subdistrict. Kabaena Timur Subdistrict in 2019 consist of 5 villages and 2 urban villages. The capital Subdistrict is Dongkala.*
- f. *Kabaena Tengah Subdistrict. Kabaena Tengah Subdistrict in 2019 consist of 7 villages. The capital Subdistrict is Lengora.*
- g. *Rumbia Subdistrict. Rumbia Subdistrict in 2019 consist of 2 villages and 4 urban villages. The capital Subdistrict is Kasipute.*
- h. *Mata Oleo Subdistrict. Mata Oleo Subdistrict in 2019 consist of 11 villages. The capital Subdistrict is Lora.*
- i. *Kep. Masaloka Raya Subdistrict. Kepulauan Masaloka Raya Subdistrict in 2019 consist of 5 villages. The capital Subdistrict is Batu Lamburi.*
- j. *Rumbia Tengah Subdistrict. Rumbia Tengah Subdistrict in 2019 consist of 2 villages and 3 urban villages. The capital Subdistrict is Kampung Baru.*

- k. Kecamatan Rarowatu. Wilayah administrasi Pemerintahan Kecamatan Rarowatu tahun 2019 terdiri atas 8 desa dan 1 kelurahan. Ibukotanya adalah Taubonto.
- l. Kecamatan Rarowatu Utara. Wilayah administrasi Pemerintahan Kecamatan Rarowatu Utara tahun 2019 terdiri atas 7 desa dan 1 kelurahan. Ibukotanya adalah Aneka Marga.
- m. Kecamatan Mata Usu. Wilayah administrasi Pemerintahan Kecamatan Mata Usu tahun 2019 terdiri atas 5 desa. Ibukotanya adalah Wia-wia.
- n. Kecamatan Lantari Jaya. Wilayah administrasi Pemerintahan Kecamatan Lantari Jaya tahun 2019 terdiri atas 9 desa. Ibukotanya adalah Lantari.
- o. Kecamatan Poleang Timur. Wilayah administrasi Pemerintahan Kecamatan Poleang Timur tahun 2019 terdiri atas 3 desa dan 2 kelurahan. Ibukotanya adalah Bambaëa.
- p. Kecamatan Poleang Utara. Wilayah administrasi Pemerintahan Kecamatan Poleang Utara tahun 2019 terdiri atas 8 desa. Ibukotanya adalah Tanah Poleang.
- k. *Rarowatu Subdistrict. Rarowatu Subdistrict in 2019 consist of 8 villages and 1 urban villages. The capital Subdistrict is Taubonto.*
- l. *Rarowatu Utara Subdistrict. Rarowatu Utara Subdistrict in 2019 consist of 7 villages and 1 urban villages. The capital Subdistrict is Aneka Marga.*
- m. *Mata Usu Subdistrict. Mata Usu Subdistrict in 2019 consist of 5 villages. The capital Subdistrict is Wia-wia.*
- n. *Lantari Jaya Subdistrict. Lantari Jaya Subdistrict in 2019 consist of 9 villages. The capital Subdistrict is Lantari.*
- o. *Poleang Timur Subdistrict. Poleang Timur Subdistrict in 2019 consist of 3 villages and 2 urban villages. The capital Subdistrict is Bambaëa.*
- p. *Poleang Utara Subdistrict. Poleang Utara Subdistrict in 2019 consist of 8 villages. The capital Subdistrict is Tanah Poleang.*

- q. Kecamatan Poleang Selatan. Wilayah administrasi Pemerintahan Kecamatan Poleang Selatan tahun 2019 terdiri atas 5 desa. Ibukotanya adalah Waemputang.
- q. *Poleang Selatan Subdistrict. Poleang Selatan Subdistrict in 2019 consist of 5 villages. The capital Subdistrict is Waemputang.*
- r. Kecamatan Poleang Tenggara. Wilayah administrasi Pemerintahan Kecamatan Poleang Tenggara tahun 2019 terdiri atas 5 desa. Ibukotanya adalah Lemo.
- r. *Poleang Tenggara Subdistrict. Poleang Tenggara Subdistrict in 2019 consist of 5 villages. The capital Subdistrict is Lemo.*
- s. Kecamatan Poleang. Wilayah administrasi Pemerintahan Kecamatan Poleang tahun 2019 terdiri atas 4 desa dan 6 kelurahan. Ibukotanya adalah Boepinang.
- s. *Poleang Subdistrict. Poleang Subdistrict in 2019 consist of 4 villages and 6 urban villages. The capital Subdistrict is Boepinang.*
- t. Kecamatan Poleang Barat. Wilayah administrasi Pemerintahan Kecamatan Poleang Barat tahun 2019 terdiri 12 desa. Ibukotanya adalah Rakadua.
- t. *Poleang Barat Subdistrict. Poleang Barat Subdistrict in 2019 consist of 12 villages. The capital Subdistrict is Rakadua.*
- u. Kecamatan Tontonunu. Wilayah administrasi Pemerintahan Kecamatan Tontonunu tahun 2019 terdiri atas 5 desa. Ibukotanya adalah Tongkoseng.
- u. *Tontonunu Subdistrict Tontonunu Subdistrict in 2019 consist of 5 villages. The capital Subdistrict is Tongkoseng.*
- v. Kecamatan Poleang Tengah. Wilayah administrasi Pemerintahan Kecamatan Poleang Tengah tahun 2019 terdiri atas 4 desa. Ibukotanya adalah Mulaeno.
- v. *Poleang Tengah Subdistrict. Poleang Tengah Subdistrict in 2019 consist of 4 villages. The capital Subdistrict is Mulaeno.*

3. Dewan Perwakilan Rakyat Daerah (DPRD)

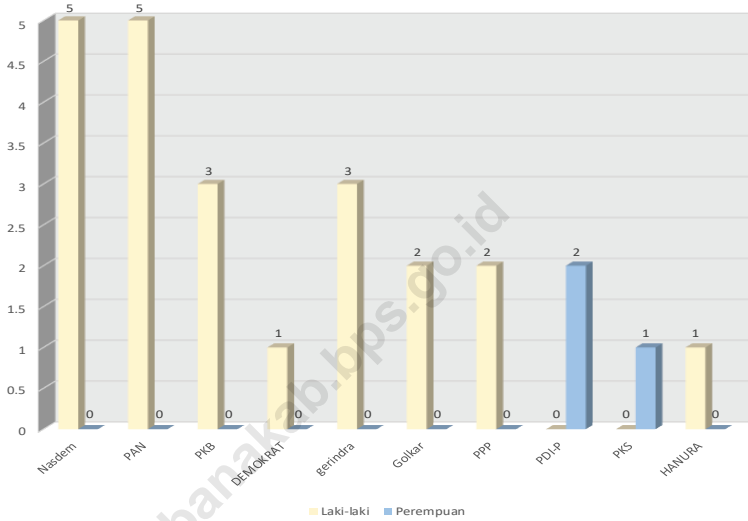
Jumlah anggota DPRD Kabupaten Bombana tahun 2019 adalah sebanyak 25 orang, terdiri dari Nasdem 5 orang, PAN 5 Orang, PKB 3 Orang, Demokrat 1 Orang, Gerindra 3 Orang, Golkar 2 Orang, PPP 2 Orang, PDI-P 2 Orang, PKS 1 Orang dan Hanura 1 Orang.

3. Local House of Representatives

The number of that legislators Numbered to 25 members, each of the Nasdem Faction of 5 members, PAN of 5 members, PKB 3 members, Demokrat 1 member, Gerindra 3 members, Golkar 2 members, PPP 2 members, PDI-P 2 members, PKS 1 member and Hanura 1 member

<https://bombanakab.bps.go.id>

Gambar 2.1 Jumlah Anggota Dewan Perwakilan Rakyat Daerah Menurut Partai Politik dan Jenis Kelamin di Kabupaten Bombana, 2019
Figures **Number of Regional Representative Council Members by Political Parties and Gender in Bombana Regency, 2019**

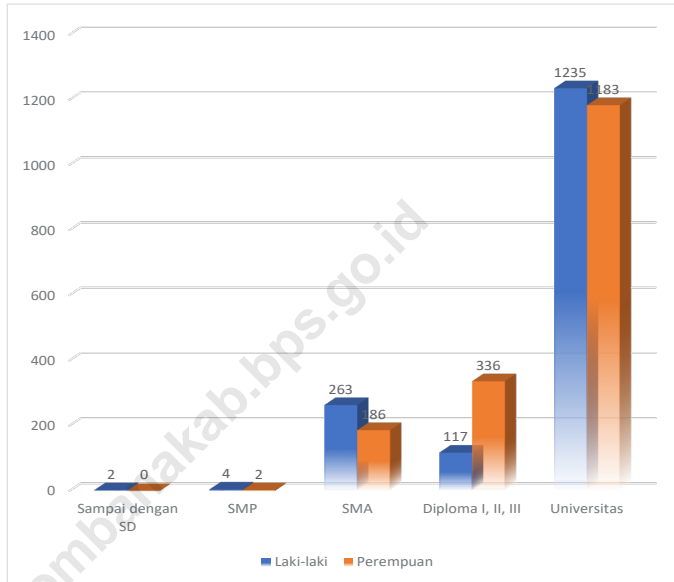


Sumber/Source : Sekretariat DPRD Kabupaten Bombana / Secretariat of Parliamentary in Bombana Regency

Gambar 2.2
Figures

Jumlah Pegawai Negeri Sipil Menurut Tingkat Pendidikan dan Jenis Kelamin di Kabupaten Bombana, Desember 2019

Number of Civil Servants by Occupation and Sex in Bombana Regency, December 2019



Sumber/Source : Badan Kepegawaian Daerah dan Pengembangan Sumber Daya Manusia Kab. Bombana /
Regional Civil Servant and Human Resources Development Agency of Bombana Regency

2.1 WILAYAH ADMINISTRATIF ADMINISTRATIVE AREA

Tabel 2.1.1 **Jumlah Kelurahan Menurut Kecamatan di Kabupaten Bombana, 2015–2019**
Table 2.1.1 **Number of Kelurahan by Subdistrict in Bombana Regency, 2015-2019**

Kecamatan Subdistrict	2015	2016	2017	2018	2019
(1)	(2)	(3)	(4)	(5)	(6)
Kabaena	2	2	2	2	2
Kabaena Utara	-	-	-	-	-
Kabaena Selatan	-	-	-	-	-
Kabaena Barat	1	1	1	1	1
Kabaena Timur	2	2	2	2	2
Kabaena Tengah	-	-	-	-	-
Rumbia	4	4	4	4	4
Mata Oleo	-	-	-	-	-
Kep. Masaloka Raya	-	-	-	-	-
Rumbia Tengah	3	3	3	3	3
Rarowatu	1	1	1	1	1
Rarowatu Utara	1	1	1	1	1
Lantari Jaya	-	-	-	-	-
Mata Usu	-	-	-	-	-
Poleang Timur	2	2	2	2	2
Poleang Utara	-	-	-	-	-
Poleang Selatan	-	-	-	-	-
Poleang Tenggara	-	-	-	-	-
Poleang	6	6	6	6	6
Poleang Barat	-	-	-	-	-
Tontonunu	-	-	-	-	-
Poleang Tengah	-	-	-	-	-
Bombana	22	22	22	22	22

Sumber/Source : Kecamatan Se-Kabupaten Bombana/All Subdistrict in Bombana Regency

Tabel
Table 2.1.2

Jumlah Desa Menurut Kecamatan di Kabupaten Bombana, 2015–2019
Number of Villages by Subdistrict in Bombana Regency, 2015-2019

Kecamatan Subdistrict	2015	2016	2017	2018	2019
(1)	(2)	(3)	(4)	(5)	(6)
Kabaena	2	2	2	2	2
Kabaena Utara	7	6	6	6	6
Kabaena Selatan	4	4	4	4	4
Kabaena Barat	4	4	4	4	4
Kabaena Timur	5	5	5	5	5
Kabaena Tengah	8	8	7	7	7
Rumbia	1	1	1	2	2
Mata Oleo	11	11	11	11	11
Kep. Masaloka Raya	5	5	5	5	5
Rumbia Tengah	2	2	2	2	2
Rarowatu	8	8	8	8	8
Rarowatu Utara	7	7	7	7	7
Lantari Jaya	9	9	9	9	9
Mata Usu	5	5	5	5	5
Poleang Timur	3	3	3	3	3
Poleang Utara	8	8	8	8	8
Poleang Selatan	5	5	5	5	5
Poleang Tenggara	5	5	5	5	5
Poleang	4	4	4	4	4
Poleang Barat	11	11	11	12	12
Tontonunu	5	5	5	5	5
Poleang Tengah	4	4	4	4	4
Bombana	123	122	121	123	123

Sumber/Source: Kecamatan Se-Kabupaten Bombana/All Subdistrict in Bombana Regency

2.2 DEWAN PERWAKILAN RAKYAT DAERAH THE REGIONAL HOUSE OF REPRESENTATIVE

Tabel 2.2.1 Jumlah Anggota Dewan Perwakilan Rakyat Daerah Menurut Partai Politik dan Jenis Kelamin di Kabupaten Bombana, 2019
Number of Regional Representative Council Members by Political Parties and Gender in Bombana Regency, 2019

Partai Politik <i>Political Parties</i>	Laki-laki <i>Male</i>	Perempuan <i>Female</i>	Jumlah <i>Total</i>
(1)	(2)	(3)	(4)
Nasdem	5	-	5
PAN	5	-	5
PKB	3	-	3
DEMOKRAT	1	-	1
Gerindra	3	-	3
Golkar	2	-	2
PPP	2	-	2
PDI-P	-	2	2
PKS	-	1	1
HANURA	1	-	1
Bombana	22	3	25

Sumber/Source : Sekretariat DPRD Kabupaten Bombana / *Secretariat of Parliamentary in Bombana Regency*

Tabel
Table 2.2.2

Jumlah Anggota Dewan Perwakilan Rakyat Daerah Menurut Partai Politik dan Tingkat Pendidikan di Kabupaten Bombana, 2019
Number of Regional Representative Council Members by Political Parties and Education Level in Bombana Regency, 2019

Partai Politik <i>Political Parties</i>	SMA Kebawah <i>Under</i> Senior High School	Akademi (D1/D2/D3) <i>Academy</i>	Sarjana (S1) <i>Bachelor</i>	Magister (S2) dan Doktor (S3) <i>Master and</i> <i>Doctorate</i>	Jumlah <i>Total</i>
(1)	(2)	(3)	(4)	(5)	(6)
Nasdem	-	-	4	1	5
PAN	1	-	2	2	5
PKB	-	1	1	1	3
DEMOKRAT	-	-	1	-	1
Gerindra	1	-	1	1	3
Golkar	-	-	2	-	2
PPP	1	-	1	-	2
PDI-P	-	-	2	-	2
PKS	1	-	-	-	1
HANURA	-	-	1	-	1
Bombana	4	1	15	5	25

Sumber/Source: Sekretariat DPRD Kabupaten Bombana / *Secretariat of Parliamentary in Bombana Regency*

Tabel 2.2.3 Jumlah Anggota Dewan Perwakilan Rakyat Daerah Menurut Fraksi Partai Politik dan Jenis Kelamin di Kabupaten Bombana, 2019
Number of Regional Representative Council Members by Political Parties Fraction and Gender in Bombana Regency, 2019

Partai Politik <i>Political Parties</i>	Jenis Kelamin <i>Sex</i>		Jumlah <i>Total</i>
	Laki-laki <i>Male</i>	Perempuan <i>Female</i>	
(1)	(2)	(3)	(4)
Fraksi Nasdem Berkarya	7	-	7
Fraksi PAN	5	-	5
Fraksi Kebangkitan dan Keadilan	3	1	4
Fraksi Perjuangan Demokrasi	1	2	3
Fraksi Gerindra	3	-	3
Fraksi Persatuan Nurani	3	-	3
Bombana	22	3	25

Sumber/Source: Sekretariat DPRD Kabupaten Bombana / *Secretariat of Parliamentary in Bombana Regency*

Tabel
Table 2.2.4

**Jumlah Perolehan Suara di KPU Kabupaten Bombana
menurut Daerah Pilihan dan Nama Partai Politik, 2019**
**Number of Getting Vote in Bombana Regency Election
Commission According to Electorat District and Politic Party,
2019**

Daerah Pilihan <i>Electoral District</i>	Kecamatan <i>Subdistrict</i>	Nama Partai <i>Politic Party</i>					
		NASDEM	PAN	PKB	Golkar	Gerindra	PDI-P
(1)	(2)	(3)	(4)	(5)	(6)	(7)	(8)
Dapil I	Rumbia	1 067	1 035	910	109	933	848
	Mata Oleo	1 236	409	301	358	368	368
	Kep. Masaloka Raya	706	45	19	6	16	14
	Rumbia Tengah	789	590	260	198	255	280
Dapil II	Poleang Timur	748	1 695	751	262	776	634
	Poleang Utara	420	1 303	873	170	438	702
	Poleang Selatan	674	560	1 118	45	78	165
	Poleang Tenggara	203	742	139	129	185	422
Dapil III	Poleang	1 071	1 135	334	1 484	1 520	106
	Poleang Barat	1 321	734	576	634	619	309
	Poleang Tengah	196	465	169	118	256	49
	Tontonunu	232	211	209	153	802	41

Lanjutan Tabel / Continued Table 2.2.4

Daerah Pilihan Electoral District	Kecamatan Subdistrict	Nama Partai Political Party					
		NASDEM	PAN	PKB	Golkar	Gerindra	PDI-P
(1)	(2)	(3)	(4)	(5)	(6)	(7)	(8)
Dapil IV	Rarowatu	703	334	207	48	228	243
	Rarowatu Utara	797	520	727	66	333	101
	Lantari Jaya	844	709	380	83	509	642
	Mata Usu	338	137	122	18	48	20
Dapil V	Kabaena	398	139	61	86	126	58
	Kabaena Timur	460	515	239	132	449	43
	Kabaena Selatan	556	199	112	40	90	19
	Kabaena Barat	412	744	710	1 032	151	213
	Kabaena Utara	245	183	657	308	209	19
	Kabaena Tengah	226	363	215	132	683	23
Bombana		13 643	12 767	9 089	5 611	9 072	5 319

Sumber/Source: KPU Kabupaten Bombana/Bombana Regency Election Commission

2.3 SUMBER DAYA MANUSIA HUMAN RESOURCES

Tabel
Table 2.3.1 **Jumlah Pegawai Negeri Sipil Menurut Jabatan dan Jenis Kelamin di Kabupaten Bombana , Desember 2018 dan Desember 2019**
Number of Civil Servants by Occupation and Sex in Bombana Regency , Desember 2018 dan Desember 2019

Jabatan <i>Occupation</i>	2018		Jumlah <i>Total</i>
	Laki-laki <i>Male</i>	Perempuan <i>Female</i>	
(1)	(2)	(3)	(4)
Fungsional Tertentu <i>Specific Functional</i>	698	1 111	1 809
Fungsional Umum <i>Staf General Functional</i>	537	343	880
Struktural <i>Structural</i>	424	225	649
Eselon V/5th Echelon	-	-	-
Eselon IV/4th Echelon	269	186	455
Eselon III/3rd Echelon	126	35	161
Eselon II/2nd Echelon	29	4	33
Eselon I/1st Echelon	-	-	-
Jumlah/Total	1 659	1 679	3 338

Lanjutan Tabel/Continued Table 2.3.1

Jabatan Occupaton	2019		Jumlah Total
	Laki-laki Male	Perempuan Female	
(1)	(5)	(6)	(7)
Fungsional Tertentu <i>Specific Functional</i>	597	980	1 577
Fungsional Umum <i>Staf General Functional</i>	610	492	1 102
Struktural <i>Structural</i>	414	235	649
Eselon V/5th Echelon	-	-	-
Eselon IV/4th Echelon	264	186	450
Eselon III/3rd Echelon	124	45	169
Eselon II/2nd Echelon	26	4	30
Eselon I/1st Echelon	-	-	-
Jumlah/Total	1 621	1 707	3 328

Sumber/Sources: Badan Kepegawaian Daerah dan Pengembangan Sumber Daya Manusia Kab. Bombana / Regional Civil Servant and Human Resources Development Agency of Bombana Regency

Tabel
Table 2.3.2

Jumlah Pegawai Negeri Sipil Menurut Tingkat Pendidikan dan Jenis Kelamin di Kabupaten Bombana, Desember 2018 dan Desember 2019
Number of Civil Servants by Educational Level and Sex in Bombana Regency, December 2018 and December 2019

Tingkat Pendidikan <i>Educational Level</i>	2018		Jumlah <i>Total</i>
	Laki-laki <i>Male</i>	Perempuan <i>Female</i>	
(1)	(2)	(3)	(4)
Sampai dengan SD <i>Up to Primary School</i>	7	-	7
SMP/Sederajat <i>General Vocational Junior High School</i>	-	-	0
SMA/Sederajat <i>General/Vocational Senior High School</i>	300	212	512
Diploma I, II, III/Akta I, II, III <i>Diploma I, II, III</i>	142	363	505
Tingkat Sarjana/Doktor/Ph.D <i>University Graduates</i>	1 210	1 104	2 314
Jumlah/Total	1 659	1 679	3 338

Lanjutan Tabel/Continued Table 2.3.2

Tingkat Pendidikan <i>Educational Level</i>	2019		Jumlah <i>Total</i>
	Laki-laki <i>Male</i>	Perempuan <i>Female</i>	
(1)	(5)	(6)	(7)
Sampai dengan SD <i>Up to Primary School</i>	2	-	2
SMP/Sederajat <i>General Vocational Junior High School</i>	4	2	6
SMA/Sederajat <i>General/Vocational Senior High School</i>	263	186	449
Diploma I, II, III/Akta I, II, III <i>Diploma I, II, III</i>	117	336	453
Tingkat Sarjana/Doktor/Ph.D <i>University Graduates</i>	1 235	1 183	2 418
Jumlah/Total	1 621	1 707	3 328

Sumber/Source : Badan Kepegawaian Daerah dan Pengembangan Sumber Daya Manusia Kab. Bombana / *Regional Civil Servant and Human Resources Development Agency of Bombana Regency*

Tabel
Table 2.3.3

**Jumlah Pegawai Negeri Sipil Menurut Golongan
Kepangkatan dan Jenis Kelamin di Kabupaten Bombana,
Desember 2018 dan Desember 2019**
*Number of Civil Servants by Hierarchy and Sex in Bombana
Regency, December 2018 and December 2019*

Pangkat/Golongan/Ruang <i>Hierarchy</i>	2018		Jumlah <i>Total</i>
	Laki-laki <i>Male</i>	Perempuan <i>Female</i>	
(1)	(2)	(3)	(4)
1. I/A (Juru Muda)	0	1	1
2. I/B (Juru Muda Tingkat I)	1	0	1
3. I/C (Juru)	3	2	5
4. I/D (Juru Tingkat I)	2	1	3
Golongan I/Range I	6	4	10
5. II/A (Pengatur Muda)	59	51	110
6. II/B (Pengatur Muda Tingkat I)	44	27	71
7. II/C (Pengatur)	123	187	310
8. II/D (Pengatur Tingkat I)	53	50	103
Golongan II/Range II	279	315	594
9. III/A (Penata Muda)	249	269	518
10. III/B (Penata Muda Tingkat I)	234	349	583
11. III/C (Penata)	271	315	586
12. III/D (Penata Tingkat I)	227	210	437
Golongan III/Range III	981	1143	2124
13. IV/A (Pembina)	222	151	373
14. IV/B (Pembina Tingkat I)	149	63	212
15. IV/C (Pembina Utama Muda)	21	3	24
16. IV/D (Pembina Utama Madya)	1	0	1
17. IV/E (Pembina Utama)	0	0	0
Golongan IV/Range IV	393	217	610
Jumlah/Total	1 659	1 679	3 338

Lanjutan Tabel/Continued Table 2.3.3

Pangkat/Golongan/Ruang Hierarchy	2019		
	Laki-laki Male	Perempuan Female	Jumlah Total
(1)	(5)	(6)	(7)
1. I/A (Juru Muda)	0	0	0
2. I/B (Juru Muda Tingkat I)	0	1	1
3. I/C (Juru)	1	0	1
4. I/D (Juru Tingkat I)	2	2	4
Golongan I/Range I	3	3	6
5. II/A (Pengatur Muda)	28	22	50
6. II/B (Pengatur Muda Tingkat I)	52	37	89
7. II/C (Pengatur)	81	81	162
8. II/D (Pengatur Tingkat I)	68	134	202
Golongan II/Range II	229	274	503
9. III/A (Penata Muda)	269	292	561
10. III/B (Penata Muda Tingkat I)	245	327	572
11. III/C (Penata)	255	324	579
12. III/D (Penata Tingkat I)	238	249	487
Golongan III/Range III	1 007	1 192	2 199
13. IV/A (Pembina)	207	157	364
14. IV/B (Pembina Tingkat I)	155	78	233
15. IV/C (Pembina Utama Muda)	20	3	23
16. IV/D (Pembina Utama Madya)	0	0	0
17. IV/E (Pembina Utama)	0	0	0
Golongan IV/Range IV	382	238	620
Jumlah/Total	1 621	1 707	3 328

Sumber/Source : Badan Kepegawaian Daerah dan Pengembangan Sumber Daya Manusia Kab. Bombana / Regional Civil Servant and Human Resources Development Agency of Bombana Regency

Tabel
Table 2.3.4

Jumlah Pegawai Negeri Sipil Menurut Dinas/Intansi dan Jenis Kelamin di Kabupaten Bombana, Desember 2018 dan Desember 2019

Number of Civil Servants by Office/Instituion and Sex in Bombana Regency, Desember 2018 dan Desember 2019

Dinas /Instansi Office / Institution	2018			2019		
	Laki-laki Male	Perempuan Female	Jumlah Total	Laki-laki Male	Perempuan Female	Jumlah Total
(1)	(2)	(3)	(4)	(5)	(6)	(7)
Sekretariat Daerah	71	31	102	20	14	34
Sekretariat DPRD	18	14	32	24	14	38
Inspektorat	27	13	40	19	7	26
Dinas Lingkungan Hidup	16	7	23	10	5	15
Dinas Pemberdayaan Masyarakat dan Desa	10	4	14	9	12	21
Dinas Pariwisata, Pemuda dan Olahraga	12	13	25	53	12	65
Dinas Pekerjaan Umum dan Penataan Ruang	57	12	69	22	54	76
Dinas Kesehatan	25	54	79	25	22	47
Dinas Pendidikan dan Kebudayaan	23	21	44	16	26	42
Dinas Pengendalian Penduduk dan KB	14	14	28	21	6	27
Dinas Perindustrian, Perdagangan, Koperasi dan UKM	22	6	28	7	6	13
Dinas Ketahanan Pangan	9	7	16	35	5	40
Dinas Perhubungan	38	4	42	9	4	13

Lanjutan Tabel / Continued Table 2.3.4

Dinas /Instansi Office / Institution	2018			2019		
	Laki-laki Male	Perempuan Female	Jumlah Total	Laki-laki Male	Perempuan Female	Jumlah Total
(1)	(2)	(3)	(4)	(5)	(6)	(7)
Dinas Sosial	10	4	14	73	25	98
Dinas Pertanian	71	28	99	13	10	23
Dinas Perikanan	14	10	24	14	12	26
Dinas Kependudukan dan Pencacatan Sipil	13	12	25	5	14	19
Dinas Pemberdayaan Perempuan dan Perlindungan Anak	5	14	19	13	11	24
Dinas Transmigrasi dan Tenaga Kerja	10	14	24	5	10	15
Dinas Perpustakaan	6	9	15	11	6	17
Dinas Komunikasi, Informatika dan Statistik	13	7	20	13	13	26
Dinas Penanaman Modal dan Pelayanan Terpadu Satu Pintu	14	13	27	15	3	18
Dinas Perumahan, Kawasan Pemukiman dan Pertanahan	13	1	14	15	8	23
Badan Perencanaan Pembangunan Daerah	12	8	20	38	28	66
Badan Keuangan Daerah	38	27	65	15	4	19
Badan Penanggulangan Bencana Daerah	15	4	19	17	13	30

Lanjutan Tabel / *Continued Table 2.3.4*

Dinas /Instansi <i>Office / Institution</i>	2018			2019		
	Laki-laki <i>Male</i>	Perempuan <i>Female</i>	Jumlah <i>Total</i>	Laki-laki <i>Male</i>	Perempuan <i>Female</i>	Jumlah <i>Total</i>
(1)	(2)	(3)	(4)	(5)	(6)	(7)
Badan Kepegawaian dan Pengembangan Sumber Daya Manusia	16	14	30	13	6	19
Badan Kesatuan Bangsa, Politik dan Linmas	15	6	21	8	5	13
Badan Penelitian dan Pengembangan	9	4	13	29	2	31
Satuan Polisi Pamong Praja	31	2	33	30	80	110
Rumah Sakit Umum Daerah	23	68	91	256	131	387
Kecamatan dan Kelurahan	259	134	393	86	311	397
Puskesmas	74	293	367	611	797	1408
UPTD Dikbud dan Guru	648	805	1 453	64	30	94
Sekretariat	8	2	10	7	1	8
Jumlah/Total	1 659	1 679	3 338	1 621	1 707	3 328

Sumber/Source: Badan Kepegawaian Daerah dan Pengembangan Sumber Daya Manusia Kab. Bombana / *Regional Civil Servant and Human Resources Development Agency of Bombana Regency*

Tabel
Table 2.3.5

Jumlah Pegawai Negeri Sipil di Instansi Vertikal Menurut Unit Organisasi>Nama Badan dan Jenis Kelamin di Kabupaten Bombana, Desember 2018 dan Desember 2019

Number of Public Servant of Vertical Institution by Organization/Board and Gender in Bombana Regency, December 2018 and December 2019

Dinas /Instansi Office / Institution	2018		Jumlah Total
	Laki-laki Male	Perempuan Female	
(1)	(2)	(3)	(4)
Badan Pusat Statistik <i>BPS-Statistics of Bombana Regency</i>	13	14	27
Badan Pertanahan Nasional <i>National Land Agency</i>	86	58	144
Kantor Kementerian Agama <i>Religious Ministry Office</i>	-	-	0
Kantor Pelayanan Penyuluhan dan Konsultasi Perpajakan Rumbia <i>Counseling and Consultation Services Office Taxation Rumbia</i>	4	-	4
Kejaksaan Negeri Kabupaten Bombana <i>Prosecutor's office of Bombana Regency</i>	19	4	23
Pengadilan Agama Rumbia <i>Religious Courts of Rumbia</i>	8	1	9
Jumlah/Total	152	81	233

Lanjutan Tabel/*Continued Table 2.3.5*

Dinas /Instansi <i>Office / Institution</i>	2019		Jumlah <i>Total</i>
	Laki-laki <i>Male</i>	Perempuan <i>Female</i>	
(1)	(5)	(6)	(7)
Badan Pusat Statistik <i>BPS-Statistics of Bombana Regency</i>	12	15	27
Badan Pertanahan Nasional <i>National Land Agency</i>	24	6	30
Kantor Kementerian Agama <i>Religious Ministry Office</i>	95	67	162
Kantor Pelayanan Penyuluhan dan Konsultasi Perpajakan Rumbia <i>Counseling and Consultation Services Office Taxation Rumbia</i>	4	-	4
Kejaksaan Negeri Kabupaten Bombana <i>Prosecutor's office of Bombana Regency</i>	17	4	21
Pengadilan Agama Rumbia <i>Religious Courts of Rumbia</i>	11	7	18
Jumlah/Total	163	99	262

Sumber/*Source*: Semua Intansi Vertikal di Kabupaten Bombana / *All Vertical Agency in Bombana Regency*

Tabel
Table 2.3.6

Jumlah Pegawai Negeri Sipil di Instansi Vertikal Menurut Golongan Kepangkatan dan Jenis Kelamin di Kabupaten Bombana, Desember 2018 dan Desember 2019
Number of Civil Servants in Vertical Institution by Hierarchy and Sex in Bombana Regency, December 2018 and December 2019

Pangkat/Golongan/Ruang <i>Hierarchy</i>	2018		Jumlah <i>Total</i>
	Laki-laki <i>Male</i>	Perempuan <i>Female</i>	
(1)	(2)	(3)	(4)
1. I/A (Juru Muda)	-	-	-
2. I/B (Juru Muda Tingkat I)	-	-	-
3. I/C (Juru)	-	-	-
4. I/D (Juru Tingkat I)	-	-	-
Golongan I/Range I	-	-	-
5. II/A (Pengatur Muda)	11	5	16
6. II/B (Pengatur Muda Tingkat I)	9	2	11
7. II/C (Pengatur)	2	2	4
8. II/D (Pengatur Tingkat I)	9	2	11
Golongan II/Range II	31	11	42
9. III/A (Penata Muda)	18	12	30
10. III/B (Penata Muda Tingkat I)	28	13	41
11. III/C (Penata)	29	21	50
12. III/D (Penata Tingkat I)	16	13	29
Golongan III/Range III	91	59	150
13. IV/A (Pembina)	27	11	38
14. IV/B (Pembina Tingkat I)	3	-	3
15. IV/C (Pembina Utama Muda)	-	-	-
16. IV/D (Pembina Utama Madya)	-	-	-
17. IV/E (Pembina Utama)	-	-	-
Golongan IV/Range IV	30	11	41
Jumlah/Total	152	81	233

Lanjutan Tabel/Continued Table 2.3.6

Pangkat/Golongan/Ruang Hierarchy	2019		Jumlah Total
	Laki-laki Male	Perempuan Female	
(1)	(5)	(6)	(7)
1. I/A (Juru Muda)	-	-	-
2. I/B (Juru Muda Tingkat I)	-	-	-
3. I/C (Juru)	-	-	-
4. I/D (Juru Tingkat I)	-	-	-
Golongan I/Range I	-	-	-
5. II/A (Pengatur Muda)	7	1	8
6. II/B (Pengatur Muda Tingkat I)	8	4	12
7. II/C (Pengatur)	7	1	8
8. II/D (Pengatur Tingkat I)	3	2	5
Golongan II/Range II	25	8	33
9. III/A (Penata Muda)	26	31	57
10. III/B (Penata Muda Tingkat I)	17	10	27
11. III/C (Penata)	32	23	55
12. III/D (Penata Tingkat I)	29	16	45
Golongan III/Range III	104	80	184
13. IV/A (Pembina)	31	11	42
14. IV/B (Pembina Tingkat I)	3	0	3
15. IV/C (Pembina Utama Muda)	0	0	0
16. IV/D (Pembina Utama Madya)	0	0	0
17. IV/E (Pembina Utama)	0	0	0
Golongan IV/Range IV	34	11	45
Jumlah/Total	163	99	262

Sumber/Source: Semua Intansi Vertikal di Kabupaten Bombana / All Vertical Agency in Bombana Regency

Tabel
Table 2.3.7**Jumlah Pegawai Negeri Sipil di Instansi Vertikal Menurut Tingkat Pendidikan dan Jenis Kelamin di Kabupaten Bombana, Desember 2018 dan Desember 2019**
Number of Civil Servants in Vertical Institution by Educational Level and Sex in Bombana Regency, December 2018 and December 2019

Tingkat Pendidikan <i>Educational Level</i>	2018		Jumlah <i>Total</i>
	Laki-laki <i>Male</i>	Perempuan <i>Female</i>	
(1)	(2)	(3)	(4)
Sampai dengan SD <i>Up to Primary School</i>	-	-	-
SMP/Sederajat <i>General Vocational Junior High School</i>	-	-	-
SMA/Sederajat <i>General/Vocational Senior High School</i>	35	11	46
Diploma I, II, III/Akta I, II, III <i>Diploma I, II, III</i>	15	9	24
Tingkat Sarjana/Doktor/Ph.D <i>University Graduates</i>	102	61	163
Jumlah/Total	152	81	233

Lanjutan Tabel/*Continued Table 2.3.7*

Tingkat Pendidikan <i>Educational Level</i>	2019		Jumlah <i>Total</i>
	Laki-laki <i>Male</i>	Perempuan <i>Female</i>	
(1)	(5)	(6)	(7)
Sampai dengan SD <i>Up to Primary School</i>	-	-	-
SMP/Sederajat <i>General Vocational Junior High School</i>	-	-	-
SMA/Sederajat <i>General/Vocational Senior High School</i>	25	13	38
Diploma I, II/Akta I, II <i>Diploma I, II/Akta I, II</i>	8	3	11
Diploma III/Akta III/Sarjana Muda <i>Diploma III/Akta III/Bachelor</i>	7	2	9
Tingkat Sarjana/Doktor/Ph.D <i>University Graduates</i>	123	81	204
Jumlah/Total	163	99	262

Sumber/*Source*: Semua Intansi Vertikal di Kabupaten Bombana / *All Vertical Agency in Bombana Regency*

Tabel
Table 2.3.8

Jumlah Personil Polisi di Wilayah Tugas Kepolisian Resort Bombana Menurut Unit Organisasi Jenis Kelamin, Desember 2018 dan Desember 2019
Number of Police Personnel in Police Resort Area in Bombana by Organization and Gender, December 2018 and December 2019

Unit Organisasi/ Organization	2018		Jumlah Total
	Laki-laki Male	Perempuan Female	
(1)	(2)	(3)	(4)
Polres Bombana	155	13	168
Polsek Rumbia	19	-	19
Polsek Rarowatu	17	-	17
Polsek Lantari Jaya	18	1	19
Polsek Poleang	17	-	17
Polsek Poleang Timur	18	-	18
Polsek Poleang Barat	14	-	14
Polsek Kabaena	16	-	16
Polsek Kabaena Timur	16	-	16
Jumlah/Total	290	14	304

Lanjutan Tabel/*Continued Table 2.3.8*

Unit Organisasi/ Organization	2019		Jumlah Total
	Laki-laki Male	Perempuan Female	
(1)	(5)	(6)	(7)
Polres Bombana	148	12	160
Polsek Rumbia	1	-	17
Polsek Rarowatu	16	-	16
Polsek Lantari Jaya	17	1	18
Polsek Poleang	18	-	18
Polsek Poleang Timur	18	-	18
Polsek Poleang Barat	14	-	14
Polsek Kabaena	16	-	16
Polsek Kabaena Timur	16	-	16
Jumlah/Total	280	13	294

Sumber/Source: Kepolisian Resort Bombana / *Police Resort of Bombana*

Tabel
Table 2.3.9

Jumlah Personil Polisi di Wilayah Tugas Kepolisian Resort Bombana Menurut Golongan Kepangkatan dan Jenis Kelamin, 2018 dan 2019
Number of Police Personnel in Police Resort Area in Bombana by Hierarchy and Gender, 2018 and 2019

Pangkat/Golongan/Ruang <i>Hierarchy</i>	2018		Jumlah <i>Total</i>
	Laki-laki <i>Male</i>	Perempuan <i>Female</i>	
(1)	(2)	(3)	(4)
Golongan I / Range I	-	-	-
Golongan II / Range II	26	14	276
Brigadir Polisi Dua	24	9	33
Brigadir Polisi Satu	18	3	21
Brigadir Polisi	80	-	81
Brigadir Polisi Kepala	79	2	81
Ajun Inspektur Polisi Dua	36	-	36
Ajun Inspektur Polisi Satu	24	-	24
Golongan III/Range III	25	-	25
Inspektur Polisi Dua	10	-	10
Inspektur Polisi Satu	10	-	10
Ajun Komisaris Polisi	5	-	5
Golongan IV/Range IV	3	-	3
Komisaris Polisi	2	-	2
Ajun Komisaris Besar Polisi	1	-	1
Jumlah / Total	290	14	304

Lanjutan Tabel/*Continued Table 2.3.9*

Pangkat/Golongan/Ruang <i>Hierarchy</i>	2019		Jumlah <i>Total</i>
	Laki-laki <i>Male</i>	Perempuan <i>Female</i>	
(1)	(5)	(6)	(7)
Golongan I / Range I	-	-	-
Golongan II / Range II	250	13	26
Brigadir Polisi Dua	30	2	32
Brigadir Polisi Satu	20	8	28
Brigadir Polisi	47	2	50
Brigadir Polisi Kepala	81	1	82
Ajun Inspektur Polisi Dua	52	-	52
Ajun Inspektur Polisi Satu	19	-	19
Golongan III/Range III	26	-	26
Inspektur Polisi Dua	11	-	11
Inspektur Polisi Satu	12	-	12
Ajun Komisaris Polisi	3	-	3
Golongan IV/Range IV	5	-	5
Komisaris Polisi	4	-	4
Ajun Komisaris Besar Polisi	1	-	1
Jumlah / Total	280	13	294

Sumber/Source: Kepolisian Resort Bombana / *Police Resort of Bombana*


Tabel 2.3.10 Jumlah Personil Polisi di Wilayah Tugas Kepolisian Resort Bombana Menurut Tingkat Pendidikan dan Jenis Kelamin, 2018 dan 2019
Number of Police Personnel in Police Resort Area by Educational Level and Gender, 2018 and 2019

Tingkat Pendidikan Educational Level	2018		Jumlah Total
	Laki-laki Male	Perempuan Female	
(1)	(2)	(3)	(4)
Sampai dengan SD Up to Primary School	-	-	-
SMP/Sederajat General Vocational Junior High School	-	-	-
SMA/Sederajat General/Vocational Senior High School	248	13	261
Diploma I, II, III/Akta I, II, III Diploma I, II, III	-	-	-
Tingkat Sarjana/Doktor/Ph.D University Graduates	42	1	43
Jumlah/Total	290	14	304

Lanjutan Tabel/Continued Table 2.3.10

Tingkat Pendidikan <i>Educational Level</i>	2019		Jumlah <i>Total</i>
	Laki-laki <i>Male</i>	Perempuan <i>Female</i>	
(1)	(5)	(6)	(7)
Sampai dengan SD <i>Up to Primary School</i>	-	-	-
SMP/Sederajat <i>General Vocational Junior High School</i>	-	-	-
SMA/Sederajat <i>General/Vocational Senior High School</i>	221	12	234
Diploma I, II, III/Akta I, II, III <i>Diploma I, II, III</i>	-	1	1
Tingkat Sarjana/Doktor/Ph.D <i>University Graduates</i>	59	-	59
Jumlah/Total	280	13	294

Sumber/Source: Kepolisian Resort Bombana / Police Resort of Bombana



Laju Pertumbuhan
Penduduk
12,22 %

Laju Pertumbuhan per Tahun 2018 - 2019



JUMLAH PENDUDUK KABUPATEN BOMBANA

157 165 Jiwa

ANGKATAN KERJA (PENDUDUK UMUR 15 TAHUN KE ATAS)

KEGIATAN UTAMA

BEKERJA

 53 440  34 024

PENGANGGURAN

 898  1 293



PENJELASAN TEKNIS

TECHNICAL NOTES

1. Sumber utama data kependudukan Tahun 2019 yang digunakan pada publikasi kali ini adalah data kependudukan yang berasal dari Dinas Kependudukan dan Pencatatan Sipil (Disdukcapil). Sedangkan pada tahun-tahun sebelumnya, sumber data penduduk yang digunakan bersumber dari data Sensus Penduduk yang diselenggarakan setiap 10 Tahun sekali, dan data Survei Penduduk Antar Sensus (SUPAS) yang dilaksanakan selama 5 tahun sekali dan juga berasal dari data proyeksi penduduk.
2. Penduduk adalah semua orang yang berdomisili di wilayah teritorial Republik Indonesia selama 6 bulan atau lebih dan atau mereka yang berdomisili kurang dari 6 bulan tetapi bertujuan menetap.
3. Rata-rata Pertumbuhan Penduduk adalah angka yang menunjukkan tingkat penambahan penduduk per tahun dalam jangka waktu tertentu.
4. Kepadatan Penduduk adalah Jumlah penduduk per km persegi.
5. Rasio Jenis Kelamin adalah perbandingan antara Jumlah penduduk laki-laki dengan Jumlah penduduk perempuan pada suatu daerah dan waktu tertentu. Biasanya dinyatakan dengan Jumlah penduduk laki-laki untuk 100 penduduk perempuan.
6. Struktur Umur, Jenis Kelamin dan Rumah Tangga : Struktur umur penduduk pada suatu daerah sangat

1. *The main source of demographic data in 2019 used in this publication is demographic data from Population and Civil Registry Office.*
2. *Population are all residents of the entire territory of Republic of Indonesia who have stayed for six months or longer, and those who intended to stay more than six months even though their length of stay is less than six months.*
3. *Average growth of population is the annual population growth rate over a certain period.*
4. *Population density is the number of people per square kilometer.*
5. *Sex Ratio is the ratio of the number of males to the number of females in a given area and time, usually expressed as the number of males for every 100 females.*
6. *Age structure, Gender, and Household The age structure of population is influenced by the fertility, mortality and migration rate.*
7. *Household is an individual or a group of people living in a physical/census building unit or part of it and usually commit on a common provision for*

ditentukan oleh perkembangan tingkat kelahiran, kematian dan migrasi.

7. Rumah Tangga adalah seseorang atau sekelompok orang yang mendiami sebagian atau seluruh bangunan fisik/ sensus, dan biasanya tinggal bersama serta pengelolaan makan dari satu dapur. Yang dimaksud makan dari satu dapur adalah jika pengurusan kebutuhan sehari-harinya dikelola bersama-sama menjadi satu.
8. Anggota Rumah Tangga adalah semua orang yang biasanya bertempat tinggal di suatu rumah tangga, baik yang berada di rumah pada waktu pencacahan maupun yang sementara tidak ada.
9. Rata-rata Anggota Rumah Tangga adalah angka yang menunjukkan rata-rata jumlah anggota rumah tangga per rumah tangga.
10. Sumber utama data ketenagakerjaan adalah Survei Angkatan Kerja Nasional (Sakernas). Survei ini khusus dirancang untuk mengumpulkan informasi/ data ketenagakerjaan. Pada beberapa survei sebelumnya, pengumpulan data ketenagakerjaan dipadukan dalam kegiatan lainnya, seperti Survei Sosial Ekonomi Nasional (Susenas), Sensus Penduduk (SP), dan Survei Penduduk Antar Sensus (SUPAS). Sakernas pertama kali diselenggarakan pada tahun 1976, kemudian dilanjutkan pada tahun 1977 dan 1978.

Pada tahun 1986-1993, Sakernas diselenggarakan secara triwulanan di seluruh propinsi di Indonesia, baru sejak tahun 1994 s/d 2001, Sakernas

food and other essentials of living. Common provision for food means one organising daily needs for all of household members.

8. *Household member is a person who usually lives in a household regardless of their location at the time of enumeration.*
9. *Average household size is the average number of household members per household.*
10. *The main source of employment data is National Labour Force Survey (Sakernas). This survey is specifically designed to collect information on employment statistics. Previously, the collection of such data was integrated with other surveys, such as National Socio-economic Survey (Susenas), Population Census (SP), and Intercensal Population Survey (SUPAS). The first Sakernas was conducted in 1976, then conducted annually during the period 1977-1978.*

During 1986-1993, Sakernas was conducted quarterly in all Subdistricts in Indonesia, only since 1994 until 2001 Sakernas was conducted yearly, every August of the year. During the period 2002-2004, besides a yearly Sakernas, BPS also conducted a quarterly Sakernas. A Quarterly Sakernas is aimed to monitor the prompt indicators of Indonesian labour market which referred to the Key Indicators of the Labour Market (KILM) recommended

dilaksanakan secara tahunan setiap bulan Agustus. Sejak tahun 2002-2004, di samping Sakernas tahunan dilakukan pula Sakernas Triwulanan. Sakernas Triwulanan ini dimaksudkan untuk memantau indikator ketenagakerjaan secara dini di Indonesia, yang mengacu pada KILM (the Key Indicators of the Labour Market) yang direkomendasikan oleh ILO (the International Labour Organization). Sejak tahun 2005 Sakernas dilaksanakan pengumpulan datanya secara semesteran pada bulan Februari (semester I) dan Agustus (semester II).

Sejak Sakernas 2001, konsep status pekerjaan dan pengangguran mengalami perluasan dan penyempurnaan. Status pekerjaan yang pada Sakernas 2000 hanya 5 kategori, mulai tahun 2001 ditambahkan kategori baru yaitu: pekerja bebas di pertanian dan pekerja bebas di non pertanian. Selain itu, dalam rangka menyesuaikan dengan konsep ILO, konsep pengangguran terbuka diperluas yaitu di samping mencakup penduduk yang aktif mencari pekerjaan, mencakup pula kelompok penduduk yang sedang mempersiapkan usaha/pekerjaan baru, dan kelompok penduduk yang tidak mencari pekerjaan, karena merasa tidak mungkin mendapatkan pekerjaan serta kelompok penduduk yang tidak aktif mencari pekerjaan dengan alasan sudah mempunyai pekerjaan tetapi belum mulai bekerja. *Inflation factor* yang digunakan dalam penghitungan angka hasil sakernas didasarkan pada total penduduk dirinci menurut kelompok umur,

by ILO (the International Labour Organization). Since 2005, Sakernas has been conducted in semester period, i.e February (Semester I) and August (Semester II).

Since 2001 Sakernas, the concept of employment status and unemployment was revised. The employment status, previously covered only 5 categories, but since 2001 two new categories of casual employee both in agriculture and in non agriculture sectors have been added. To adapt the ILO concept, the concept of open unemployment was also extended. Open unemployment now covers population who were looking for work, population who were establishing a new business/firm/ establishment, discouraged job seekers, and those who were not actively looking for work with the reason of already having job but not starting to work. The inflation factor was calculated on the basis of total population categorised by age group, Subdistrict, and region (urban and rural).

11. *Manpower are the population of 15 years old and over who can be divided into two groups:*
 - a. *Economically Active, is the manpower who are officially*

provinsi dan daerah perkotaan dan pedesaan hasil proyeksi penduduk.

11. Tenaga kerja adalah penduduk berumur 15 tahun ke atas yang dapat dibedakan atas dua kelompok yaitu:
 - a. Angkatan Kerja, adalah penduduk usia 15 tahun ke atas (penduduk usia kerja) dan mempunyai pekerjaan (bekerja) atau sedang mencari pekerjaan (pengangguran terbuka). Penduduk yang bekerja tidak hanya meliputi penduduk yang sedang bekerja, tetapi juga sementara tidak bekerja karena suatu sebab, misalnya pegawai yang sedang cuti, petani yang sedang menunggu panen dan sebagainya. Sedangkan pencari kerja adalah penduduk yang tidak memiliki pekerjaan tetapi sedang mencari pekerjaan. Angkatan kerja seperti diketahui sangat tergantung pada struktur penduduk, sifat demografis serta keadaan sosial ekonomi daerah.
 - b. Bukan Angkatan kerja, adalah mereka yang berumur 15 tahun ke atas yang kegiatannya hanya bersekolah, mengurus rumahtangga dan lainnya (tidak aktif secara ekonomis).
12. Penduduk Usia Kerja adalah Penduduk yang berumur 15 tahun ke atas.
13. Bekerja adalah kegiatan melakukan pekerjaan dengan maksud memperoleh atau membantu memperoleh pendapatan atau keuntungan dalam jangka waktu paling sedikit 1 jam secara terus menerus dalam seminggu yang lalu (termasuk pekerja keluarga tanpa

employed (working) or looking for work (open unemployed). Employed is all population who was having a job or temporarily not working for some reason such as employees on leave, the farmers who were waiting for the harvest, and so on. While unemployment is all people who do not have a job but they are looking for a job. Economically Active are dependent to the population structure, demographic, and local socio-economic.

- b. *Not Economically Active, is the manpower who are not working but not looking for work, such as school only, taking care of household only and so on.*
12. *Working Age Population is population aged 15 years and over.*
13. *The concept of working means activity intended to earn income by doing work or helping to do work at least one hour continuously during the reference week (including unpaid family worker/s for any economic activity.*
14. *Total Working Hours is the total hours spent by an employee to perform all jobs (excluding the time used for other activities which are not classified as work).*

- upah yang membantu dalam suatu usaha/ kegiatan ekonomi).
14. Jumlah jam kerja seluruhnya adalah jumlah jam kerja yang digunakan untuk bekerja (tidak termasuk jam kerja istirahat resmi dan jam kerja yang digunakan untuk hal-hal di luar pekerjaan)
 15. Lapangan Usaha adalah bidang kegiatan dari pekerjaan/tempat bekerja dimana seseorang bekerja. Klasifikasi lapangan usaha mengikuti Klasifikasi Baku Lapangan Usaha Indonesia (KBLI) dalam 1 digit.
 16. Status Pekerjaan adalah kedudukan seseorang dalam unit usaha/kegiatan dalam melakukan pekerjaan.
 17. Pekerja Tak Dibayar adalah seseorang yang bekerja membantu usaha untuk memperoleh penghasilan/keuntungan yang dilakukan oleh salah seorang anggota rumah tangga atau bukan anggota rumah tangga tanpa mendapat upah/gaji.
 18. Tingkat Partisipasi Angkatan Kerja (TPAK) adalah salah satu ukuran yang dapat digunakan untuk mengetahui proporsi penduduk yang aktif bekerja dan atau mencari pekerjaan disuatu daerah. TPAK merupakan proporsi atau rasio antara penduduk angkatan kerja terhadap penduduk usia kerja. Besarnya TPAK secara langsung dipengaruhi oleh besarnya penduduk usia kerja yang masuk dalam angkatan kerja serta keadaan sosial ekonomi dan budaya masyarakat setempat.
 19. Transmigrasi

Dalam upaya pemerataan
 15. *Industry is field of a person's activity or establishment. The classification of industries follows the Indonesia Standard Industrial Classification (KBLI) in one digit.*
 16. *Employment Status is the status of a person at his place of work or establishment where he was employed.*
 17. *Unpaid Worker is a person who intended to work without pay in an establishment run by other members of the family, relative or neighbour.*
 18. *The Labor Force Participation Rate (LFPR) is one of size measure which can be used to know proportion of active resident work and or look for work of an area. LFPR represent proportion or ratio of between resident of labor force to resident of age work. Level of LFPR directly influenced by level of resident age of incoming job in labor force and also the economic social circumstance and culture of local society.*
 19. *Transmigration*

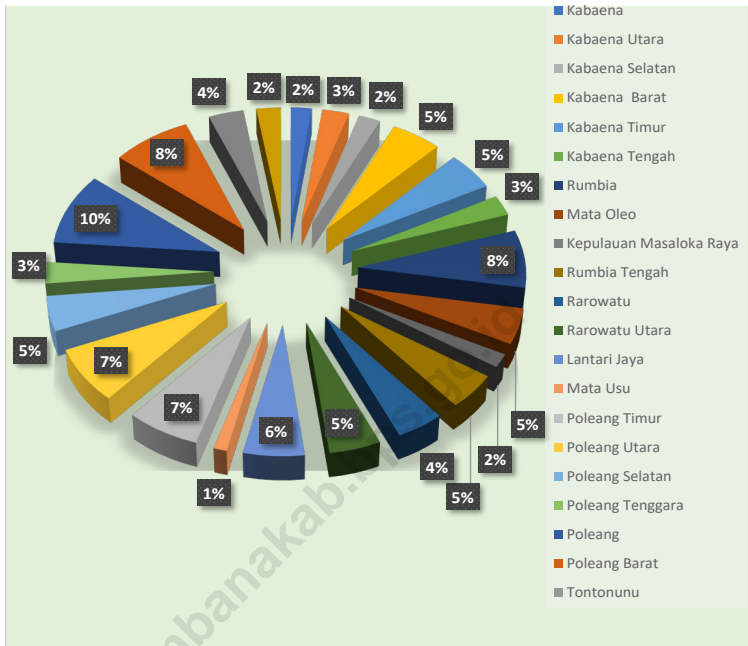
In order to distribute the population among provinces, the Indonesian Government has been implementing a migration program was called Transmigration Program. This program aims, to distribute the population and labor, and opening and developing new production areas. In addition, expected to improve the standard of living of the migrants and

penyebaran penduduk antar propinsi-propinsi di Indonesia, dewasa ini pemerintah telah dan terus melaksanakan suatu program perpindahan penduduk yang disebut Program Transmigrasi. Tujuan program ini, disamping untuk pemerataan penyebaran penduduk dan tenaga kerja serta pembukaan dan pengembangan daerah produksi baru, juga diharapkan dapat mendorong peningkatan taraf hidup para transmigran dan masyarakat di sekitarnya.

the surrounding communities.

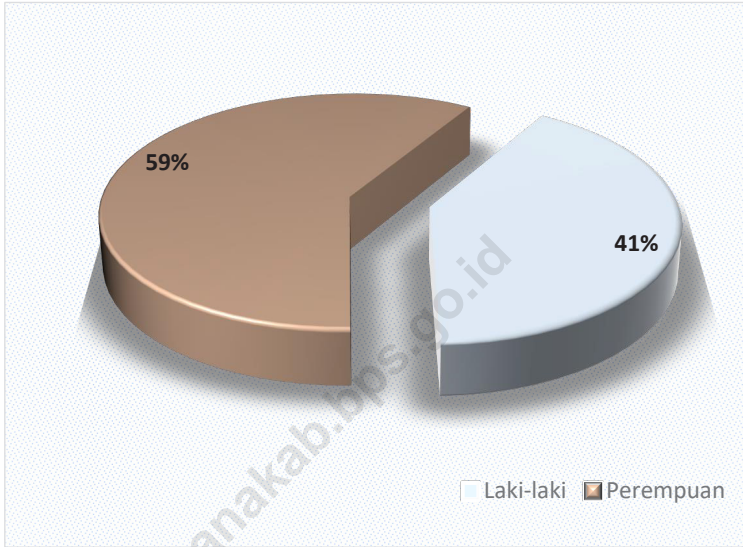
<https://bombanakab.bps.go.id>

Gambar 3.1 Jumlah Penduduk Menurut Kecamatan, 2019
Figures *Number of Population According to Subdistrict, 2019*



Sumber/Source : Dinas Kependudukan dan Pencatatan Sipil Kabupaten Bombana / *Population and Civil Registration Agency in Bombana Regency*

Gambar 3.2 Persentase Pengangguran Terbuka Umur 15 Tahun Keatas Menurut Jenis Kelamin, 2019
Figures *Percentage of Unemployment aged 15 Above by Sex, 2019*



Sumber/Source : Survey Angkatan Kerja Nasional (Sakernas), BPS / National Labor Force Survey, BPS

**3.1 PENDUDUK
POPULATION**

Tabel 3.1.1 Penduduk, Laju Pertumbuhan Penduduk per Tahun, Distribusi Persentase Penduduk, Kepadatan Penduduk, Rasio Jenis Kelamin Penduduk Menurut Kecamatan di Kabupaten Bombana, 2019
Population, Annual Population Growth Rate, Percentage Distribution of Population, Population Density, and Population Sex Ratio by Subdistrict in Bombana Regency, 2019

Kecamatan Subdistrict	Penduduk Population	Laju Pertumbuhan Penduduk per Tahun 2018–2019 Annual Population Growth Rate (%) 2018–2019
(1)	(2)	(3)
Kabaena	3 367	3 094
Kabaena Utara	4 287	3 909
Kabaena Selatan	3 502	3 142
Kabaena Barat	8 077	7 141
Kabaena Timur	7 975	6 769
Kabaena Tengah	4 245	3 735
Rumbia	12 044	11 028
Mata Oleo	7 482	6 543
Kepulauan Masaloka Raya	2 810	2 504
Rumbia Tengah	7 407	6 665
Rarowatu	6 825	6 049
Rarowatu Utara	7 407	6 726
Lantari Jaya	8 744	7 789
Mata Usu	1 903	1 551
Poleang Timur	10 538	9 485
Poleang Utara	11 507	10 303
Poleang Selatan	7 302	6 570
Poleang Tenggara	4 461	3 757
Poleang	14 978	13 468
Poleang Barat	12 768	11 067
Tontonunu	5 630	5 127
Poleang Tengah	3 906	3 623
Bombana		
Hasil Registrasi/Registration Result	157 165	140 045
Hasil Proyeksi ¹ /Projection Result ¹	184 570	2,52

Lanjutan Tabel/Continued Table 3.1.1

Kecamatan Subdistrict	Distribusi Persentase Penduduk Percentage Distribution of Population	Kepadatan Penduduk per km ² Population Density per sq.km
(1)	(4)	(5)
Kabaena	2,14	33
Kabaena Utara	2,73	32
Kabaena Selatan	2,23	27
Kabaena Barat	5,14	205
Kabaena Timur	5,07	66
Kabaena Tengah	2,70	15
Rumbia	7,66	204
Mata Oleo	4,76	69
Kepulauan Masaloka Raya	1,79	1056
Rumbia Tengah	4,71	351
Rarowatu	4,34	41
Rarowatu Utara	4,71	31
Lantari Jaya	5,56	31
Mata Usu	1,21	4
Poleang Timur	6,71	104
Poleang Utara	7,32	48
Poleang Selatan	4,65	81
Poleang Tenggara	2,84	33
Poleang	9,53	130
Poleang Barat	8,12	39
Tontonunu	3,58	43
Poleang Tengah	2,49	94
Bombana		
Hasil Registrasi/Registration Result	100	47
Hasil Proyeksi ¹/Projection Result ¹	100	56

Lanjutan Tabel/Continued Table 3.1.1

Kecamatan Subdistrict	Rasio Jenis Kelamin Population Sex Ratio
(1)	(6)
Kabaena	99,74
Kabaena Utara	106,50
Kabaena Selatan	93,83
Kabaena Barat	96,78
Kabaena Timur	98,04
Kabaena Tengah	98,99
Rumbia	97,67
Mata Oleo	97,67
Kepulauan Masaloka Raya	97,32
Rumbia Tengah	104,45
Rarowatu	103,81
Rarowatu Utara	107,08
Lantari Jaya	108,93
Mata Usu	121,57
Poleang Timur	98,43
Poleang Utara	104,38
Poleang Selatan	98,43
Poleang Tenggara	98,68
Poleang	96,41
Poleang Barat	103,21
Tontonunu	110,73
Poleang Tengah	102,63
Bombana	
Hasil Registrasi/Registration Result	101,23
Hasil Proyeksi ¹/Projection Result ¹	102,15

Catatan/Note: ¹ Data dari Hasil Proyeksi Penduduk Indonesia 2010–2035 (Pertengahan tahun/Juni)/Data from the result of Indonesia Population Projection 2010–2035 (mid year/June)

Sumber/Source: Dinas Kependudukan dan Pencatatan Sipil Kabupaten Bombana / Population and Civil Registration Agency in Bombana Regency

3.2 KETENAGAKERJAAN EMPLOYMENT

Tabel 3.2.1 **Jumlah Penduduk Usia 15 Tahun Keatas Menurut Jenis Kegiatan Selama Seminggu yang Lalu dan Jenis Kelamin di Kabupaten Bombana, 2019**
Population Aged 15 Years and Over by Type of Activity During Previous Weekend and Gender in Bombana Regency, 2019

Kegiatan Utama <i>Main Activity</i>	Laki - laki <i>Male</i>	Perempuan <i>Female</i>	Jumlah <i>Total</i>
(1)	(2)	(3)	(4)
I. Angkatan Kerja <i>Economically Active</i>	54 338	35 317	89 655
1.1 Bekerja / <i>Working</i>	53 440	34 024	87 464
1.2 Pengangguran Terbuka / <i>Unemployment</i>	898	1 293	2 191
ii. Bukan Angkatan Kerja <i>Economically Inactive</i>	9 301	26 979	36 280
2.1 Sekolah / <i>Attending School</i>	4 159	3 129	7 288
2.2 Mengurus Rumah Tangga / <i>Housekeeping</i>	2 597	22 483	25 080
2.3 Lainnya / <i>Other</i>	2 545	1 367	3 912
Jumlah / Total	63 639	62 296	125 935

Sumber/Source: Survey Angkatan Kerja Nasional (Sakernas), BPS / *National Labor Force Survey, BPS*

Tabel 3.2.2
Table

Penduduk Berumur 15 Tahun ke Atas Menurut Pendidikan Tertinggi yang Ditamatkan dan Jenis Kegiatan Selama Seminggu yang Lalu di Kabupaten Bombana, 2019
Population 15 Years of Age and Over by Educational Attainment and Type of Activity During the Previous Week in Bombana Regency, 2019

Pendidikan Tertinggi yang Ditamatkan <i>Educational Attainment</i>	Angkatan Kerja/ <i>Economically Active</i>			Persentase Bekerja terhadap Angkatan Kerja <i>Percentage of Working to Economically Active</i>
	Bekerja <i>Working</i>	Pengangguran <i>Unemployment</i>	Jumlah Angkatan Kerja <i>Total of Economically Active</i>	
(1)	(2)	(3)	(4)	(5)
Tidak / Belum Tamat SD / Tamat SD <i>No schooling / Not yet Completed Primary School/ Completed Primary School</i>	39 643	224	39 867	99,44
Sekolah Menengah Pertama <i>Junior High School</i>	16 190	394	16 584	97,62
Sekolah Menengah Atas <i>Senior High School</i>	16 777	713	17 490	95,92
Sekolah Menengah Kejuruan <i>Vocational School</i>	2 763	261	3 024	91,37
Diploma I/II/III <i>Diploma I/II/III</i>	2 481	128	2 609	95,09
Akademi / Universitas <i>Academy / University</i>	9 610	471	10 081	95,33
Jumlah/Total	87 464	2 191	89 655	97,56

Sumber/Source: Survey Angkatan Kerja Nasional (Sakernas), BPS / National Labor Force Survey, BPS

Tabel 3.2.3 **Jumlah Penduduk Berumur 15 Tahun Keatas yang bekerja Selama Seminggu yang lalu Menurut Status Pekerjaan Utama dan Jenis Kelamin di Kabupaten Bombana, 2019**
Table 3.2.3 **Population Aged 15 Years and Over Who Worked During Previous Week by Main Employment Status and Gender in Bombana Regency, 2019**

Status Pekerjaan Utama <i>Main Employment Status</i>	Jenis Kelamin <i>Sex</i>		Jumlah <i>Total</i>
	Laki - laki <i>Male</i>	Perempuan <i>Female</i>	
(1)	(2)	(3)	(4)
Berusaha Sendiri / <i>Own Account Worker</i>	17 845	7 880	25 725
Berusaha dibantu buruh tidak tetap / buruh tak dibayar <i>Employer assisted by temporary worker/ unpaid worker</i>	11 781	4 931	16 712
Berusaha dibantu buruh tetap/buruh dibayar <i>Employer assisted by permanent worker / paid worker</i>	2 731	396	3 127
Buruh/Karyawan/Pegawai <i>Regular employee</i>	12 934	10 488	23 422
Pekerja Bebas Pertanian <i>Agriculture Casual Employee</i>	918	530	1 448
Pekerja Bebas non Pertanian <i>Non-Agriculture Casual Employee</i>	2 298	376	2 674
Oekerja Keluarga /Tak dibayar <i>Family Worker / Unpaid Worker</i>	4 933	9 423	14 356
Jumlah / Total	53 440	34 024	87 464

Sumber/Source: Survey Angkatan Kerja Nasional (Sakernas), BPS / National Labor Force Survey, BPS

Tabel
Table 3.2.4

Penduduk Berumur 15 Tahun Keatas Yang Bekerja dan Pengangguran Terbuka Menurut Jenis Kelamin dan Pendidikan Tertinggi yang Ditamatkan di Kabupaten Bombana, 2019

Population aged 15 Years and Over and Unemployment by Gender and Educational Attainment in Bombana Regency, 2019

Tingkat Pendidikan <i>Education Level</i>	Laki - laki <i>Male</i>		Perempuan <i>Female</i>	
	Bekerja <i>Working</i>	Pengangguran Terbuka <i>Unemployment</i>	Bekerja <i>Working</i>	Pengangguran Terbuka <i>Unemployment</i>
(1)	(2)	(3)	(4)	(5)
Tidak / Belum Tamat SD / Tamat SD <i>No Scholling / Not yet Completed Primary School/ Completed Primary School</i>	25 812	147	13 831	77
Sekolah Menengah Pertama <i>Junior High School</i>	9 263	-	6 927	394
Sekolah Menengah Atas <i>Senior High School</i>	10 726	463	6 051	250
Sekolah Menengah Kejuruan <i>Vocational School</i>	2 026	143	737	118
Diploma i/ii/iii <i>Diploma I/II/III</i>	1 302	-	1 179	128
Akademi / Universitas <i>Academy / University</i>	4 311	145	5 299	326
Jumlah / Total	53 440	898	34 024	1 293

Sumber/Source: Survey Angkatan Kerja Nasional (Sakernas), BPS / National Labor Force Survey, BPS

Tabel
Table 3.2.5

Jumlah Pencari Kerja Terdaftar Menurut Tingkat Pendidikan Tertinggi yang Ditamatkan dan Jenis Kelamin di Kabupaten Bombana, 2019
Number of Registered Job Applicants by Educational Attainment and Gender in Bombana Regency, 2019

Tingkat Pendidikan Education Level	Jenis Kelamin Sex		Jumlah Total
	Laki - laki Male	Perempuan Female	
(1)	(2)	(3)	(4)
Tidak / Belum Tamat SD <i>Uncompleted Primary School</i>	-	-	-
Sekolah Dasar <i>Primary School</i>	10	1	11
Sekolah Menengah Pertama <i>Junior High School</i>	13	-	13
Sekolah Menengah Atas / Sekolah Menengah Atas Kejuruan <i>Senior High School / Vocational Senior High School</i>	331	52	383
Diploma I, II	-	-	-
Diploma III	19	31	50
Universitas/ <i>University</i>	211	154	365
Jumlah / Total	584	238	822

Sumber/Source: Dinas Transmigrasi dan Tenaga Kerja Kab. Bombana / *Transmigration and Labor Office of Bombana Regency*

JUMLAH FASILITAS KESEHATAN



RS UMUM	1
PUSKESMAS	22
APOTEK	21
POLIKLINIK	4



TENAGA MEDIS

DOKTER	56
PERAWAT	267
BIDAN	218
TENAGA FARMASI	57
TENAGA KESEHATAN LAIN	199

KASUS KECELAKAAN LALU LINTAS

KEJADIAN

35 KASUS

KORBAN

MENINGGAL	15
LUKA BERAT	3
LUKA RINGAN	43



KEMISKINAN



GARIS KEMISKINAN TAHUN 2019

Rp. 308 396,- /KAPITA/BULAN

PENJELASAN TEKNIS**TECHNICAL NOTES**

1. Pendidikan

Sasaran pembangunan pendidikan dititikberatkan pada peningkatan mutu dan perluasan kesempatan belajar di semua jenjang pendidikan, dimulai dari kegiatan prasekolah (Taman Kanak-Kanak) sampai dengan Perguruan Tinggi. Upaya peningkatan mutu pendidikan yang ingin dicapai tersebut dimaksudkan untuk menghasilkan manusia berkualitas. Sedangkan perluasan kesempatan belajar dimaksud agar penduduk usia sekolah yang setiap tahun mengalami peningkatan sejalan dengan laju pertumbuhan penduduk dapat memperoleh kesempatan belajar yang seluas-luasnya.

Pelaksanaan pembangunan pendidikan di Kabupaten Bombana mengalami peningkatan dari tahun ke tahun. Indikator yang dapat mengukur tingkat perkembangan pembangunan pendidikan di Kabupaten Bombana seperti Jumlah sekolah dan guru, perkembangan berbagai rasio dan sebagainya.

- a. Tidak/belum pernah sekolah adalah mereka yang tidak pernah atau belum pernah terdaftar dan tidak pernah atau belum pernah aktif mengikuti pendidikan di suatu jenjang pendidikan formal maupun nonformal (paket A/B/C). Termasuk juga yang tamat/belum tamat taman kanak-kanak tetapi tidak melanjutkan ke sekolah dasar.

1. Education

Education development targets focused on improving quality and expanding the learning opportunities at all education levels. Improving the quality of education aimed at improving the quality of human resources. While the expansion of learning opportunities, aimed to make every school-age population had a full opportunity to learn.

There is an increase in the implementation of education development in Bombana Regency. The improvement, was measured by several variables such as the number of schools, Teachers, changes in various specific ratios, etc.

- a. *Not/never attending school is someone who has never attended or never been registered in a formal education, such as primary, secondary and tertiary education, and non-formal educational, such as package A, B, or C. Those who just completed kindergarten are considered as never attended school.*

- b. Masih bersekolah adalah mereka yang terdaftar dan aktif mengikuti pendidikan di suatu jenjang pendidikan formal maupun non-formal (paket A/B/C) yang berada di bawah pengawasan Kemendiknas, Kementerian Agama (Kemenag), Instansi negeri lain maupun instansi swasta, baik pendidikan dasar, menengah maupun pendidikan tinggi. Bagi mahasiswa yang sedang cuti dianggap masih bersekolah.
 - c. Tidak bersekolah lagi adalah mereka yang pernah terdaftar dan aktif mengikuti pendidikan di suatu jenjang pendidikan formal maupun nonformal (Paket A, B, atau C), tetapi pada saat pencacahan tidak lagi terdaftar dan tidak aktif mengikuti pendidikan.
 - d. Tamat sekolah adalah menyelesaikan pelajaran yang ditandai dengan lulus ujian akhir pada kelas atau tingkat terakhir suatu jenjang pendidikan formal maupun nonformal (paket A/B/C) di sekolah negeri maupun swasta dengan mendapatkan tanda tamat belajar/ ijazah. Seseorang yang belum mengikuti pelajaran pada kelas tertinggi tetapi telah mengikuti ujian akhir dan lulus dianggap tamat sekolah.
 - e. Dapat membaca dan menulis artinya dapat membaca dan menulis kata-kata/kalimat sederhana dengan suatu aksara tertentu.
- b. *Attending school is someone who is currently attending primary, secondary or tertiary education, including package A, package B, or package C under the supervision of Ministry of National Education, Ministry of Religious Affair.*
 - c. *Not Attending school anymore is someone who is not currently attending school (formal and non-formal education).*
 - d. *Completed particular level of education is someone who has completed particular level of education in private or public school by owning certificate.*
 - e. *Able to read and write is the ability to read and write at least a simple sentence.*

f. Sekolah adalah lembaga pendidikan formal yang dimulai dari pendidikan dasar, menengah, dan tinggi. Pendidikan yang dicatat adalah pendidikan formal berdasar kurikulum Departemen Pendidikan Nasional, termasuk pendidikan yang diselenggarakan oleh pondok pesantren dengan memakai kurikulum Departemen Pendidikan Nasional, seperti Madrasah Ibtidaiyah (MI), Madrasah Tsanawiyah (MTs), dan Madrasah Aliyah (MA). Pondok pesantren/madrasah diniyah adalah sekolah yang tidak memakai kurikulum dari Departemen Pendidikan Nasional.

g. Madrasah Ibtidaiyah adalah lembaga pendidikan berciri khas Islam pada jenjang Sekolah Dasar. Madrasah Tsanawiyah adalah lembaga pendidikan berciri khas Islam pada jenjang Sekolah Menengah Pertama, dan Madrasah Aliyah adalah lembaga pendidikan berciri khas Islam pada jenjang Sekolah Menengah Atas (SMA).

2. Kesehatan

a. Rumah Sakit adalah tempat pemeriksaan dan perawatan kesehatan, biasanya berada di bawah pengawasan dokter/tenaga medis, termasuk rumah

f. *School is an education institution starting from primary, secondary and tertiary education. The education data recorded in the survey covering data on formal education based on the curriculum set up by Ministry of National Education including education carried out by Muslim Boarding School (Pondok Pesantren) implementing the Ministry of National Education curriculum, such as Madrasah Ibtidaiyah (Islamic Primary School), Madrasah Tsanawiyah (Islamic Junior High School), and Madrasah Aliyah (Islamic Senior High School). Pondok pesantren/ madrasah diniyah (Islamic boarding school/ Islamic school) is school which does not implement curriculum from the Ministry of National Education.*

g. *Madrasah Ibtidaiyah is Islamic school at primary education. Madrasah Tsanawiyah is Islamic school at lower secondary education, and Madrasah Aliyah is Islamic School at higher secondary education (SMA).*

2. Health

a. *Hospital is a place for health check, usually controlled/ supervised by doctors/medical personnel. Including in this category are special hospitals such Lung Hospital and*

sakit khusus seperti rumah sakit perawatan paru paru, dan RS jantung.

- b. Rumah Sakit Bersalin/Rumah Bersalin adalah rumah sakit yang dilengkapi dengan fasilitas untuk melahirkan, pemeriksaan kehamilan, pemeriksaan ibu dan anak serta berada di bawah pengawasan dokter dan atau bidan senior.
- c. Poliklinik adalah tempat pemeriksaan kesehatan, biasanya tanpa fasilitas perawatan menginap, berada di bawah pengawasan dokter/tenaga medis, tidak termasuk klinik yang terdapat di puskesmas/rumah sakit. Poliklinik yang karena satu dan lain hal menyediakan tempat perawatan menginap, tetap digolongkan kedalam poliklinik (bukan rumah sakit).
- d. Puskesmas (Pusat Kesehatan Masyarakat) adalah unit pelayanan kesehatan milik pemerintah yang bertanggung jawab terhadap pelayanan kesehatan masyarakat untuk wilayah kecamatan, sebagian kecamatan, atau kelurahan. Tim Puskesmas sesuai jadwal dapat melakukan kegiatan Puskesmas Keliling ke tempat tempat tertentu dalam wilayah kerjanya, untuk mendekatkan pelayanan dengan masyarakat.
- e. Puskesmas Pembantu (Pustu) yaitu unit pelayanan kesehatan masyarakat yang membantu ke-

Coronary Hospital.

- b. *Maternal Hospital/Maternal Health Care Centre is a hospital completed with health facilities for birth delivery, pregnancy check and consultation, and post-natal check, under the supervision of doctor and or senior midwives.*
- c. *Polyclinic is a place for health check and consultation usually under the control of doctor/medical personnel without in-patient facilities, excluding clinic located in the public health centre (Puskesmas)/ hospital. In the case of polyclinic that provides in-patient facilities due to a special reason, it remains to be classified as a polyclinic (not hospital).*
- d. *Public Health Centre (PHC) is a health centre provided by the government that is responsible for the delivery of health services to the community at the sub-Subdistrict level, part of Subdistrict or villages. Officials in the PHC as scheduled can provide health services in their working areas in the effort of closing their services to the community through Mobile PHC program.*
- e. *Subsidiary Public Health Centre is a health facility that assists the Public Health Centre in its part of*

giatan Puskesmas di sebagian dari wilayah kerja. Pada beberapa daerah balai pengobatan telah berubah fungsi menjadi Pustu walaupun papan nama masih tertulis balai pengobatan.

- f. Apotek adalah tempat penjualan obat yang mempunyai izin operasi dari Departemen Kesehatan, u.p. Ditjen POM, di bawah pengawasan apoteker.
- g. Imunisasi adalah memasukkan kuman atau racun penyakit tertentu yang sudah dilemahkan (vaksin) ke dalam tubuh dengan cara disuntik atau diminum (diteteskan dalam mulut) dengan maksud agar terjadi kekebalan tubuh terhadap penyakit tersebut.
- h. Keluhan kesehatan adalah keadaan seseorang yang mengalami gangguan kesehatan atau kejiwaan, baik karena penyakit akut, penyakit kronis, kecelakaan, kriminal atau hal lain.
- i. Mengobati sendiri adalah upaya oleh art/keluarga dengan melakukan pengobatan sendiri tanpa datang ke tempat fasilitas kesehatan atau memanggil dokter/petugas kesehatan ke rumahnya (misal minum obat modern, jamu, kerokan, kompres, kop, pijat) agar sembuh

working area. In several regions, health check points (Balai Pengobatan) has changes their status into Subsidiary Public health Centre, although their sign written in the board remains unchanged.

- f. *Pharmacy is a place of selling medicines having permit operation from the Department of Health, through Directorate General for Food and Medicine Supervision, under the control of pharmacist.*
- g. *Immunization is putting enervated microbe of a certain disease into human body by injection or drinking (dropping into mouth) to make the body immune to that disease.*
- h. *Health Complaint is a condition where a person has health or mental problems because of acute illness, chronically illness, accident, crimes, or others.*
- i. *Self Treatment is an effort of household members/ family to have a health treatment by themselves without visiting health facilities or a doctor/ health personnel (for instance, by taking modern medicine, herb medicine, chief with a coin, compress, cupping suction, massage) in order to recover*

atau menjadi lebih ringan keluhan kesehatannya.

- j. BCG (*Bacillus Calmette Guerin*) merupakan vaksinasi untuk mencegah penyakit TBC, diberikan pada bayi baru lahir atau anak, dengan suntikan pada kulit pangkal lengan atas. Bekas suntikan kemudian akan membentuk tonjolan kecil jaringan parut pada kulit lengan atas. Suntikan BCG diberikan kepada anak sebanyak 1 kali.
- k. DPT (*Difteri, Pertusis, Tetanus*) merupakan vaksin untuk mencegah penyakit Difteri, Pertusis, dan Tetanus yang diberikan pada bayi berumur 3 bulan ke atas, dengan suntikan pada paha, diulang 1 bulan dan 2 bulan kemudian, sehingga suntikan imunisasi DPT lengkap pada balita berjumlah 3 kali (kadang-kadang selang waktu antar suntikan bisa lebih dari 1 bulan).

3. Kemiskinan dan Pembangunan Manusia

- a. Badan Pusat Statistik (BPS) pertama kali melakukan penghitungan jumlah dan persentase penduduk miskin pada tahun 1984. Penghitungan jumlah dan persentase penduduk miskin mencakup periode 1976-1981. Data dasar yang digunakan adalah Survei Sosial Ekonomi Nasional (Susenas) Modul Konsumsi. Sejak itu, setiap 2 kali

from illness or reduce the health complaint.

- j. *BCG (Bacillus Calmette Guerin) is a vaccine to prevent TBC disease, given to newborns or children, by injection at the base of the skin of the upper arm. Injection site will form little bumps of scar tissue in the skin of the upper arm. BCG injections given to children 1 times.*
- k. *DPT (Diphtheria, Pertussis, Tetanus) is a vaccine to prevent the diphtheria, pertussis, and tetanus disease, given to infants aged 3 months and above, with a shot in the thigh, repeated one month and two months later, so that the complete DPT immunization shots at toddler totaling 3 times (sometimes the time interval between injections can be more than 1 month).*

3. *Poverty and Human Development*

- a. *BPS-Statistics Indonesia measured poverty incidence for the first time in 1984. The measurement covered the period of 1976-1981. Basic data used to measure poverty were obtained from the results of the National Socio Economic Survey (Susenas) – Consumption Module. Since then BPS-Statistics Indonesia routinely released the figures of poverty incidence two*

- dalam setahun BPS secara rutin mengeluarkan data jumlah dan persentase penduduk miskin yang disajikan menurut daerah perkotaan dan perdesaan.
- b. Sejak tahun 2003, BPS secara rutin mengeluarkan data jumlah dan persentase penduduk miskin setiap tahun. Hal ini bisa terwujud karena sejak tahun 2003 BPS mengumpulkan data Susenas Panel Modul Konsumsi setiap bulan Februari atau Maret. Mulai bulan Maret 2019 jumlah sampel yang digunakan diperbesar dari 68.000 rumahtangga pada tahun 2007 menjadi 320.000 rumah tangga. Khususnya Kabupaten Bombana, jumlah sampel yang dipergunakan pada bulan Maret 2019 sebesar 510 rumah tangga.
 - c. Untuk mengukur kemiskinan, BPS menggunakan konsep kemampuan memenuhi kebutuhan dasar (*basic needs approach*). Dengan pendekatan ini, kemiskinan dipandang sebagai ketidakmampuan dari sisi ekonomi untuk memenuhi kebutuhan dasar makanan dan bukan makanan yang diukur dari sisi pengeluaran. Metode yang digunakan adalah menghitung Garis Kemiskinan (GK), yang terdiri dari dua komponen yaitu Garis Kemiskinan Makanan (GKM) dan Garis Kemiskinan Non-Makanan (GKNM). Penghitungan Garis Kemiskinan dilakukan secara *times every years which were presented by urban and rural areas.*
- b. *BPS-Statistics Indonesia has started to release the figures of poverty incidence annually since 2003. This could be realized because BPS-Statistics Indonesia has started to collect panel data in the implementation of Susenas-Consumption Module every February or March. Starting from March 2019, the number of sample size was enlarged from 68.000 households in 2007 to 320.000 households. Especially, in Bombana Regency, the number of sample size on March 2019 was 510 households*
 - c. *To measure poverty, BPS-Statistics Indonesia has used the concept of basic needs approach. Therefore, poverty is viewed as economic inability to fulfill food and non-food basic needs which are measured by consumption/ expenditure. The method used is calculating poverty line, which consists of two components that are Food Poverty Line (FPL) and Non-Food Poverty Line (NFPL). The poverty line was calculated separately for urban and rural areas.*

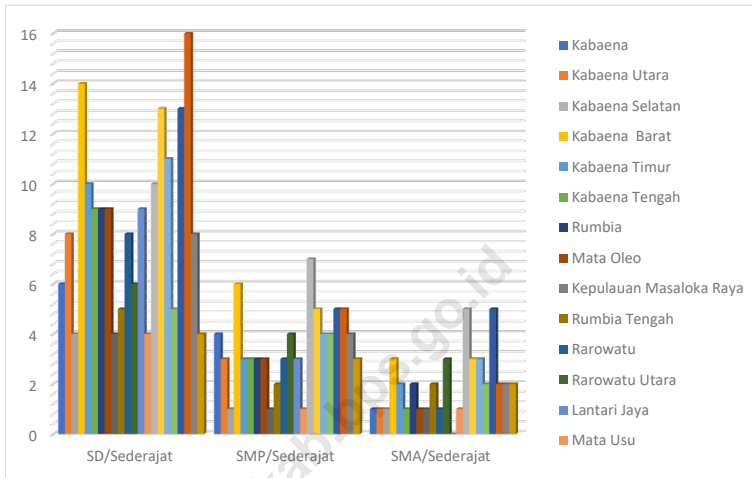
pisah untuk daerah perkotaan dan perdesaan.

- d. Penduduk miskin adalah penduduk yang memiliki rata-rata pengeluaran per kapita per bulan dibawah Garis Kemiskinan.
 - e. Garis kemiskinan makanan (GKM) merupakan nilai pengeluaran kebutuhan minimum makanan yang disetarakan dengan 2.100 kkal per kapita perhari. Garis kemiskinan non-makanan (GKNM) adalah kebutuhan minimum untuk perumahan, sandang, pendidikan, kesehatan dan kebutuhan dasar lainnya.
 - f. Sejak Desember 1998 digunakan standar kemiskinan baru yang merupakan penyempurnaan standar yang lama. Penyempurnaan standar ini meliputi perluasan cakupan komoditi yang diperhitungkan dalam kebutuhan dasar. Disamping itu penyempurnaan juga dilakukan dengan mempertimbangkan keterbandingan antar daerah (provinsi serta perkotaan-perdesaan) dan antar waktu yang disebabkan oleh adanya perbedaan tingkat harga antar daerah yaitu dengan cara melakukan standarisasi harga. Penyempurnaan standar kemiskinan ini diharapkan dapat mengukur tingkat kemiskinan secara lebih realistis.
4. Ukuran Kemiskinan
 - a. Head Count Index (HCI-P0) adalah persentase penduduk
 - d. *A person whose expenditure per capita per month is below the poverty line is considered to be poor.*
 - e. *The Food Poverty Line refers to the daily minimum requirement of 2,100 kcal per capita per day. The Non-Food Poverty Line refers to the minimum requirement for household necessities for clothing, education, health, and other basic individual needs.*
 - f. *A new standard to measure poverty has been adopted since December 1998. This new standard was the revision of the old standard. The revised standard included the extension of the commodity coverage to be accounted in estimating the minimum basic needs. The new standard was also improved in its regional comparability, by using the reference population of the same real income (expenditure) class across regions so that it is also comparable over time. The revised poverty standard hopefully was able to measure the incidence of poverty more realistically.*
 4. Poverty Measures
 - a. *Head Count Index (HCI-P0) simply measures the percentage of the*

miskin yang berada di bawah Garis Kemiskinan (GK).

- b. Indeks Kedalaman Kemiskinan (*Poverty Gap Index-P1*) merupakan ukuran rata-rata kesenjangan pengeluaran masing-masing penduduk miskin terhadap garis kemiskinan. Semakin tinggi nilai indeks, semakin jauh rata-rata pengeluaran penduduk dari garis kemiskinan.
 - c. Indeks Keparahan Kemiskinan (*Poverty Severity Index-P2*) memberikan gambaran mengenai penyebaran pengeluaran diantara penduduk miskin. Semakin tinggi nilai indeks, semakin tinggi ketimpangan pengeluaran diantara penduduk miskin.
5. Peristiwa Tindak Pidana yang Dilaporkan adalah setiap peristiwa yang diterima kepolisian dari laporan masyarakat, atau peristiwa dimana pelakunya tertangkap tangan oleh kepolisian.
 6. Jumlah Tindak Pidana menggambarkan jumlah kasus tindak pidana yang terjadi pada kurun waktu tertentu.
- population that is counted as poor, often denoted by P_0 .*
- b. *Poverty Gap Index-P1 measures the extent to which individuals fall below the poverty line (the poverty gaps) as a proportion of the poverty line. Higher value of the index shows that the gap between average expenditure of the poor and the poverty line is wider.*
 - c. *Poverty Severity Index-P2 describes inequality among the poor. This is simply a weighted sum of poverty gaps (as a proportion of the poverty line), where the weights are the proportionate poverty gaps themselves. Hence, by squaring the poverty gap index, the measure implicitly puts more weight on observations that fall well below the poverty line. Higher value of the index shows that inequality among the poor is higher.*
5. *Reported Crime Incidence Reported Crime Incidence includes all criminal cases reported and received by police of-fice, and all crimes caught by police*
 6. *Crime Total refers to the number of criminal cases occurring during a given period;*

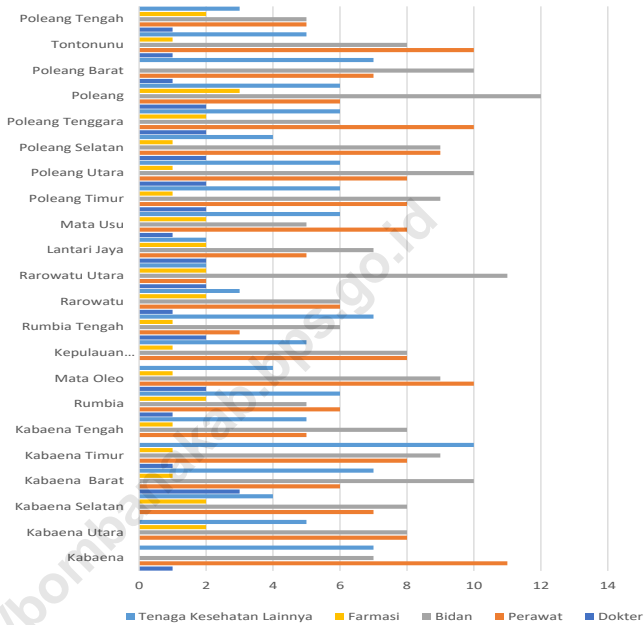
Gambar 4.1 Jumlah Fasilitas Sekolah Menurut Kecamatan, 2019
Figures Number of School Facilities by Subdistrict, 2019



Sumber/Source : Kementerian Pendidikan dan Kebudayaan, Data Semester Ganjil/Ministry of Educations and Culture, Odd Semester Data

Gambar 4.2
Figures

Jumlah Tenaga Kesehatan Menurut Kecamatan, 2019
Number of Medical Personnel By Subdistrict, 2019



Sumber/Source : Dinas kesenatan Kabupaten Bombana / Public Health Utice of Bombana Regency

4.1 PENDIDIKAN EDUCATION

Tabel 4.1.1 Jumlah Sekolah, Guru, dan Murid Taman Kanak-Kanak (TK) di Bawah Kementerian Pendidikan dan Kebudayaan Menurut Kecamatan di Kabupaten Bombana, 2018/2019 dan 2019/2020
Number of Schools, Teachers, and Pupils in Kindergarten Under The Ministry of Education and Culture by Subdistrict in Bombana Regency, 2018/2019 dan 2019/2020

Kecamatan Subdistrict	Sekolah/Schools					
	Negeri/Public		Swasta/Private		Jumlah/Total	
	2018/2019	2019/2020	2018/2019	2019/2020	2018/2019	2019/2020
(1)	(2)	(3)	(4)	(5)	(6)	(7)
Kabaena	-	-	5	4	5	4
Kabaena Utara		-	6	5	6	5
Kabaena Selatan	-	-	4	4	4	4
Kabaena Barat	-		11	11	11	11
Kabaena Timur	1	1	6	6	7	7
Kabaena Tengah	1	1	5	5	6	6
Rumbia	-	-	4	4	4	4
Mata Oleo	-	-	7	11	7	11
Kepulauan Masaloka Raya	-	-	4	4	4	4
Rumbia Tengah	-	-	6	5	6	5
Rarowatu	-	-	6	6	6	6
Rarowatu Utara	-	-	9	9	9	9
Lantari Jaya	-	-	6	6	6	6
Mata Usu	-	-	4	4	4	4
Poleang Timur	-	-	11	12	11	12
Poleang Utara	-	-	10	11	10	11
Poleang Selatan	-	-	5	6	5	6
Poleang Tenggara	-	-	4	4	4	4
Poleang	1	1	11	12	12	13
Poleang Barat	-	-	12	13	12	13
Tontonunu	-	-	5	5	5	5
Poleang Tengah	-	-	4	4	4	4
Bombana	3	3	145	151	148	154

Lanjutan Tabel/*Continued Table* 4.1.1

Kecamatan Subdistrict	Guru ¹ /Teachers ¹					
	Negeri/Public		Swasta/Private		Jumlah/Total	
	2018/2019	2019/2020	2018/2019	2019/2020	2018/2019	2019/2020
(1)	(8)	(9)	(10)	(11)	(12)	(13)
Kabaena	-	-	12	11	12	11
Kabaena Utara	-	-	17	13	17	13
Kabaena Selatan	-	-	16	13	16	13
Kabaena Barat	-	-	33	34	33	34
Kabaena Timur	7	7	28	24	35	31
Kabaena Tengah	4	4	15	17	19	21
Rumbia	-	-	15	18	15	18
Mata Oleo	-	-	28	40	28	40
Kepulauan Masaloka Raya	-	-	9	12	9	12
Rumbia Tengah	-	-	25	19	25	19
Rarowatu	-	-	22	20	22	20
Rarowatu Utara	-	-	28	32	28	32
Lantari Jaya	-	-	21	16	21	16
Mata Usu	-	-	14	12	14	12
Poleang Timur	-	-	44	43	44	43
Poleang Utara	-	-	32	38	32	38
Poleang Selatan	-	-	22	26	22	26
Poleang Tenggara	-	-	11	11	11	11
Poleang	4	4	48	44	52	48
Poleang Barat	-	-	51	44	51	44
Tontonunu	-	-	17	18	17	18
Poleang Tengah	-	-	10	11	10	11
Bombana	15	15	518	516	533	531

Lanjutan Tabel/Continued Table 4.1.1

Kecamatan Subdistrict	Murid/Students					
	Negeri/Public		Swasta/Private		Jumlah/Total	
	2018/2019	2019/2020	2018/2019	2019/2020	2018/2019	2019/2020
(1)	(14)	(15)	(16)	(17)	(18)	(19)
Kabaena	-	-	158	145	158	145
Kabaena Utara	-	-	157	154	157	154
Kabaena Selatan	-	-	160	146	160	146
Kabaena Barat	-	-	365	358	365	358
Kabaena Timur	100	25	240	339	340	364
Kabaena Tengah	31	15	138	184	169	199
Rumbia	-	-	224	270	224	270
Mata Oleo	-	-	333	324	333	324
Kepulauan Masaloka Raya	-	-	89	108	89	108
Rumbia Tengah	-	-	309	269	309	269
Rarowatu	-	-	138	146	138	146
Rarowatu Utara	-	-	261	301	261	301
Lantari Jaya	-	-	166	189	166	189
Mata Usu	-	-	105	105	105	105
Poleang Timur	-	-	360	357	360	357
Poleang Utara	-	-	389	525	389	525
Poleang Selatan	-	-	129	170	129	170
Poleang Tenggara	-	-	157	160	157	160
Poleang	51	31	516	597	567	628
Poleang Barat	-	-	454	522	454	522
Tontonunu	-	-	156	205	156	205
Poleang Tengah	-	-	114	109	114	109
Bombana	182	71	5 118	5 683	5 300	5 754

Catatan/Note: ¹ Jumlah guru termasuk kepala sekolah dan guru/The total of teachers including headmaster and teacher

Sumber/Source: Kementerian Pendidikan dan Kebudayaan, Data Semester Ganjil/Ministry of Educations and Culture, Odd Semester Data

Tabel 4.1.2
Table

Jumlah Sekolah, Guru, dan Murid Raudatul Athfal (RA) di Bawah Kementerian Agama Menurut Kecamatan di Kabupaten Bombana, 2018/2019 dan 2019/2020
Number of Schools, Teachers, and Pupils in Raudatul Athfal (RA) Under The Ministry of Religious Affairs by Subdistrict in Bombana Regency, 2018/2019 dan 2019/2020

Kecamatan Subdistrict	Sekolah/Schools		Guru/Teachers		Murid/Pupils	
	2018/2019	2019/2020	2018/2019	2019/2020	2018/2019	2019/2020
(1)	(2)	(3)	(4)	(5)	(6)	(7)
Kabaena	-	-	-	-	-	-
Kabaena Utara	-	-	-	-	-	-
Kabaena Selatan	1	1	5	5	39	27
Kabaena Barat	-	-	-	-	-	-
Kabaena Timur	1	1	3	5	25	32
Kabaena Tengah	-	-	-	-	-	-
Rumbia	3	3	9	10	91	72
Mata Oleo	-	-	-	-	-	-
Kepulauan Masaloka Raya	1	1	3	4	18	20
Rumbia Tengah	1	1	3	9	12	67
Rarowatu	1	1	4	4	29	28
Rarowatu Utara	-	-	-	-	-	-
Lantari Jaya	1	1	4	4	31	28
Mata Usu	-	-	-	-	-	-
Poleang Timur	2	2	6	8	36	35
Poleang Utara	-	-	-	-	-	-
Poleang Selatan	3	3	14	14	78	76
Poleang Tenggara	-	-	-	-	-	-
Poleang	1	1	4	6	32	35
Poleang Barat	-	-	-	-	-	-
Tontonunu	-	-	-	-	-	-
Poleang Tengah	-	-	-	-	-	-
Bombana	15	15	55	69	391	420

Sumber/Source: Kementerian Agama, Data Semester Ganjil/Ministry of Religious Affairs, Odd Semester Data

Tabel
Table 4.1.3

Jumlah Sekolah, Guru, dan Murid Sekolah Dasar (SD) di Bawah Kementerian Pendidikan dan Kebudayaan Menurut Kecamatan di Kabupaten Bombana, 2018/2019 dan 2019/2020

Number of Schools, Teachers, and Pupils in Primary Schools Under The Ministry of Education and Culture by Subdistrict in Bombana Regency, 2018/2019 dan 2019/2020

Kecamatan Subdistrict	Sekolah/Schools					
	Negeri/Public		Swasta/Private		Jumlah/Total	
	2018/2019	2019/2020	2018/2019	2019/2020	2018/2019	2019/2020
(1)	(2)	(3)	(4)	(5)	(6)	(7)
Kabaena	6	6	-	-	6	6
Kabaena Utara	8	8	-	-	8	8
Kabaena Selatan	4	4	-	-	4	4
Kabaena Barat	13	13	1	1	14	14
Kabaena Timur	8	8	-	1	8	9
Kabaena Tengah	8	8	1	1	9	9
Rumbia	6	6	2	2	8	8
Mata Oleo	6	6	3	3	9	9
Kepulauan Masaloka Raya	4	4	-	-	4	4
Rumbia Tengah	3	3	1	1	4	4
Rarowatu	8	8	-	-	8	8
Rarowatu Utara	5	5	1	1	6	6
Lantari Jaya	7	7	2	2	9	9
Mata Usu	4	4	-	-	4	4
Poleang Timur	7	7	2	2	9	9
Poleang Utara	10	10	1	1	11	11
Poleang Selatan	8	8	1	1	9	9
Poleang Tenggara	5	5	-	-	5	5
Poleang	11	11	2	2	13	13
Poleang Barat	13	13	1	1	14	14
Tontonunu	3	3	2	2	5	5
Poleang Tengah	3	3	-	-	3	3
Bombana	150	150	20	21	170	171

Lanjutan Tabel/Continued Table 4.1.3

Kecamatan Subdistrict	Guru ¹ /Teachers ¹					
	Negeri/Public		Swasta/Private		Jumlah/Total	
	2018/2019	2019/2020	2018/2019	2019/2020	2018/2019	2019/2020
(1)	(8)	(9)	(10)	(11)	(12)	(13)
Kabaena	52	58	-	-	52	58
Kabaena Utara	59	67	-	-	59	67
Kabaena Selatan	33	35	-	-	33	35
Kabaena Barat	112	118	4	5	116	123
Kabaena Timur	72	74	-	-	72	74
Kabaena Tengah	62	68	5	5	67	73
Rumbia	96	97	13	16	109	113
Mata Oleo	53	55	7	11	60	66
Kepulauan Masaloka Raya	28	35	-	-	28	35
Rumbia Tengah	34	39	4	12	38	51
Rarowatu	57	62	-	-	57	62
Rarowatu Utara	44	47	3	6	47	53
Lantari Jaya	61	67	13	14	74	81
Mata Usu	36	41	-	-	36	41
Poleang Timur	69	69	7	10	76	79
Poleang Utara	88	92	1	2	89	94
Poleang Selatan	59	66	5	-	64	66
Poleang Tenggara	35	40	-	-	35	40
Poleang	121	125	16	17	137	142
Poleang Barat	111	125	7	7	118	132
Tontonunu	28	27	6	9	34	36
Poleang Tengah	24	30	-	-	24	30
Bombana	1 334	1 437	91	114	1 425	1 551

Lanjutan Tabel/Continued Table 4.1.3

Kecamatan Subdistrict	Murid/Students					
	Negeri/Public		Swasta/Private		Jumlah/Total	
	2018/2019	2019/2020	2018/2019	2019/2020	2018/2019	2019/2020
(1)	(14)	(15)	(16)	(17)	(18)	(19)
Kabaena	398	385	-	-	398	385
Kabaena Utara	616	586	-	-	616	586
Kabaena Selatan	377	410	-	-	377	410
Kabaena Barat	1 186	1 224	19	21	1 205	1 245
Kabaena Timur	1 133	1 103	-	-	1 133	1 103
Kabaena Tengah	471	506	19	14	490	520
Rumbia	1 656	1 635	72	95	1 728	1 730
Mata Oleo	962	1 009	129	138	1 091	1 147
Kepulauan Masaloka Raya	357	340	-	-	357	340
Rumbia Tengah	665	665	123	190	788	855
Rarowatu	932	885	-	-	932	885
Rarowatu Utara	850	870	34	49	884	919
Lantari Jaya	955	870	190	260	1 145	1 130
Mata Usu	304	307	-	-	304	307
Poleang Timur	1 208	1 192	71	81	1 279	1 273
Poleang Utara	1 373	1 371	23	22	1 396	1 393
Poleang Selatan	715	714	18	-	733	714
Poleang Tenggara	586	594	-	-	586	594
Poleang	1 636	1 569	167	200	1 803	1 769
Poleang Barat	1 430	1 376	34	34	1 464	1 410
Tontonunu	401	396	47	51	448	447
Poleang Tengah	336	326	-	-	336	326
Bombana	18 547	18 333	946	1 155	19 493	19 488

Catatan/Note: ¹ Jumlah guru termasuk kepala sekolah dan guru/The total of teachers including headmaster and teacher

Sumber/Source: Kementerian Pendidikan dan Kebudayaan, Data Semester Ganjil/Ministry of Educations and Culture, Odd Semester Data

Tabel
Table 4.1.4

Jumlah Sekolah, Guru, dan Murid Madrasah Ibtidaiyah (MI) di Bawah Kementerian Agama Menurut Kecamatan Menurut Kecamatan di Kabupaten Bombana, 2018/2019 dan 2019/2020

Number of Schools, Teachers, and Pupils in Madrasah Ibtidaiyah (MI) Under The Ministry of Religious Affairs by Subdistrict in Bombana Regency, 2018/2019 dan 2019/2020

Kecamatan Subdistrict	Sekolah/Schools					
	Negeri/Public		Swasta/Private		Jumlah/Total	
	2018/2019	2019/2020	2018/2019	2019/2020	2018/2019	2019/2020
(1)	(2)	(3)	(4)	(5)	(6)	(7)
Kabaena	-	-	-	-	-	-
Kabaena Utara	-	-	-	-	-	-
Kabaena Selatan	-	-	-	-	-	-
Kabaena Barat	-	-	-	-	-	-
Kabaena Timur	-	-	1	1	1	1
Kabaena Tengah	-	-	-	-	-	-
Rumbia	-	-	-	1	-	1
Mata Oleo	-	-	-	-	-	-
Kepulauan Masaloka Raya	-	-	-	-	-	-
Rumbia Tengah	-	-	1	1	1	1
Rarowatu	-	-	-	-	-	-
Rarowatu Utara	-	-	-	-	-	-
Lantari Jaya	-	-	-	-	-	-
Mata Usu	-	-	-	-	-	-
Poleang Timur	-	-	1	1	1	1
Poleang Utara	-	-	2	2	2	2
Poleang Selatan	-	-	2	2	2	2
Poleang Tenggara	-	-	-	-	-	-
Poleang	-	-	-	-	-	-
Poleang Barat	1	1	1	1	2	2
Tontonunu	-	-	3	3	3	3
Poleang Tengah	-	-	1	1	1	1
Bombana	1	1	12	13	13	14

Lanjutan Tabel/*Continued Table 4.1.4*

Kecamatan Subdistrict	Guru ¹ /Teachers ¹					
	Negeri/Public		Swasta/Private		Jumlah/Total	
	2018/2019	2019/2020	2018/2019	2019/2020	2018/2019	2019/2020
(1)	(8)	(9)	(10)	(11)	(12)	(13)
Kabaena	-	-	-	-	-	-
Kabaena Utara	-	-	-	-	-	-
Kabaena Selatan	-	-	-	-	-	-
Kabaena Barat	-	-	-	-	-	-
Kabaena Timur	-	-	6	4	6	4
Kabaena Tengah	-	-	-	-	-	-
Rumbia	-	-	-	8	-	8
Mata Oleo	-	-	-	-	-	-
Kepulauan Masaloka Raya	-	-	-	-	-	-
Rumbia Tengah	-	-	6	6	6	6
Rarowatu	-	-	-	-	-	-
Rarowatu Utara	-	-	-	-	-	-
Lantari Jaya	-	-	-	-	-	-
Mata Usu	-	-	-	-	-	-
Poleang Timur	-	-	7	10	7	10
Poleang Utara	-	-	17	15	17	15
Poleang Selatan	-	-	16	12	16	12
Poleang Tenggara	-	-	-	-	-	-
Poleang	-	-	-	-	-	-
Poleang Barat	9	8	6	6	15	14
Tontonunu	-	-	27	24	27	24
Poleang Tengah	-	-	8	11	8	11
Bombana	9	8	93	96	102	104

Lanjutan Tabel/*Continued Table* 4.1.4

Kecamatan Subdistrict	Murid/Students					
	Negeri/Public		Swasta/Private		Jumlah/Total	
	2018/2019	2019/2020	2018/2019	2019/2020	2018/2019	2019/2020
(1)	(14)	(15)	(16)	(17)	(18)	(19)
Kabaena	-	-	-	-	-	-
Kabaena Utara	-	-	-	-	-	-
Kabaena Selatan	-	-	-	-	-	-
Kabaena Barat	-	-	-	-	-	-
Kabaena Timur	-	-	30	35	30	35
Kabaena Tengah	-	-	-	-	-	-
Rumbia	-	-	-	80	-	80
Mata Oleo	-	-	-	-	-	-
Kepulauan Masaloka Raya	-	-	-	-	-	-
Rumbia Tengah	-	-	75	77	75	77
Rarowatu	-	-	-	-	-	-
Rarowatu Utara	-	-	-	-	-	-
Lantari Jaya	-	-	-	-	-	-
Mata Usu	-	-	-	-	-	-
Poleang Timur	-	-	66	68	66	68
Poleang Utara	-	-	156	145	156	145
Poleang Selatan	-	-	164	171	164	171
Poleang Tenggara	-	-	-	-	-	-
Poleang	-	-	-	-	-	-
Poleang Barat	93	96	66	53	66	149
Tontonunu	-	-	153	169	153	169
Poleang Tengah	-	-	78	87	78	87
Bombana	93	96	788	885	788	981

Sumber/*Source*: Kementerian Agama, Data Semester Ganjil/*Ministry of Religious Affairs, Odd Semester Data*

Tabel
Table 4.1.5

Jumlah Sekolah, Guru, dan Murid Sekolah Menengah Pertama (SMP) di Bawah Kementerian Pendidikan dan Kebudayaan Menurut Kecamatan di Kabupaten Bombana, 2018/2019 dan 2019/2020

Number of Schools, Teachers, and Pupils in Junior High Schools Under The Ministry of Education and Culture by Subdistrict in Bombana Regency, 2018/2019 dan 2019/2020

Kecamatan Subdistrict	Sekolah/Schools					
	Negeri/Public		Swasta/Private		Jumlah/Total	
	2018/2019	2019/2020	2018/2019	2019/2020	2018/2019	2019/2020
(1)	(2)	(3)	(4)	(5)	(6)	(7)
Kabaena	2	2	-	-	2	2
Kabaena Utara	2	2	-	-	2	2
Kabaena Selatan	1	1	-	-	1	1
Kabaena Barat	4	4	1	1	5	5
Kabaena Timur	2	2	1	-	3	2
Kabaena Tengah	3	3	-	-	3	3
Rumbia	2	2	1	1	3	3
Mata Oleo	3	3	-	-	3	3
Kepulauan Masaloka Raya	1	1	-	-	1	1
Rumbia Tengah	-	-	1	1	1	1
Rarowatu	2	2	-	-	2	2
Rarowatu Utara	3	3	1	1	4	4
Lantari Jaya	2	2	1	1	3	3
Mata Usu	-	-	1	1	1	1
Poleang Timur	3	3	1	1	4	4
Poleang Utara	4	4	-	-	4	4
Poleang Selatan	1	1	1	1	2	2
Poleang Tenggara	3	3	-	-	3	3
Poleang	3	3	1	1	4	4
Poleang Barat	4	4	-	-	4	4
Tontonunu	1	1	2	2	3	3
Poleang Tengah	1	1	1	1	2	2
Bombana	47	47	13	12	60	59

Lanjutan Tabel/Continued Table 4.1.5

Kecamatan Subdistrict	Guru ¹ /Teachers ¹					
	Negeri/Public		Swasta/Private		Jumlah/Total	
	2018/2019	2019/2020	2018/2019	2019/2020	2018/2019	2019/2020
(1)	(8)	(9)	(10)	(11)	(12)	(13)
Kabaena	17	19	-	-	17	19
Kabaena Utara	20	23	-	-	20	23
Kabaena Selatan	11	13	-	-	11	13
Kabaena Barat	36	38	4	5	40	43
Kabaena Timur	22	30	4	-	26	30
Kabaena Tengah	20	22	-	-	20	22
Rumbia	53	54	4	6	57	60
Mata Oleo	31	38	-	-	31	38
Kepulauan Masaloka Raya	11	11	-	-	11	11
Rumbia Tengah	-	-	4	4	4	4
Rarowatu	22	21	-	-	22	21
Rarowatu Utara	30	33	10	10	40	43
Lantari Jaya	24	26	5	6	29	32
Mata Usu	-	-	6	6	6	6
Poleang Timur	39	41	15	12	54	53
Poleang Utara	44	54	-	-	44	54
Poleang Selatan	19	20	10	9	29	29
Poleang Tenggara	20	28	-	-	20	28
Poleang	56	51	6	15	62	66
Poleang Barat	58	62	-	-	58	62
Tontonunu	12	13	14	15	26	28
Poleang Tengah	13	16	10	9	23	25
Bombana	558	613	92	97	650	710

Lanjutan Tabel/Continued Table 4.1.5

Kecamatan Subdistrict	Murid/Students					
	Negeri/Public		Swasta/Private		Jumlah/Total	
	2018/2019	2019/2020	2018/2019	2019/2020	2018/2019	2019/2020
(1)	(14)	(15)	(16)	(17)	(18)	(19)
Kabaena	95	113	-	-	95	113
Kabaena Utara	260	252	-	-	260	252
Kabaena Selatan	150	149	-	-	150	149
Kabaena Barat	354	363	18	20	372	383
Kabaena Timur	285	305	24	-	309	305
Kabaena Tengah	212	215	-	-	212	215
Rumbia	673	660	42	67	715	727
Mata Oleo	412	425	-	-	412	425
Kepulauan Masaloka Raya	152	165	-	-	152	165
Rumbia Tengah	-	-	78	97	78	97
Rarowatu	290	336	-	-	290	336
Rarowatu Utara	382	348	36	61	418	409
Lantari Jaya	351	392	30	25	381	417
Mata Usu	-	-	49	51	49	51
Poleang Timur	292	268	135	129	427	397
Poleang Utara	574	562	-	-	574	562
Poleang Selatan	254	254	33	50	287	304
Poleang Tenggara	226	256	-	-	226	256
Poleang	448	372	91	122	539	494
Poleang Barat	572	579	-	-	572	579
Tontonunu	150	132	58	56	208	188
Poleang Tengah	130	135	65	63	195	198
Bombana	6 262	6 281	659	741	6 921	7 022

Catatan/Note: ¹ Jumlah guru termasuk kepala sekolah dan guru/The total of teachers including headmaster and teacher

Sumber/Source: Kementerian Pendidikan dan Kebudayaan, Data Semester Ganjil/Ministry of Educations and Culture, Odd Semester Data

Tabel
Table 4.1.6

Jumlah Sekolah, Guru, dan Murid Madrasah Tsanawiyah (MTs) di Bawah Kementerian Agama Menurut Kecamatan di Kabupaten Bombana, 2018/2019 dan 2019/2020
Number of Schools, Teachers, and Pupils in Madrasah Tsanawiyah (MTs) Under The Ministry of Religious Affairs by Subdistrict in Bombana Regency, 2018/2019 dan 2019/2020

Kecamatan Subdistrict	Sekolah/Schools					
	Negeri/Public		Swasta/Private		Jumlah/Total	
	2018/2019	2019/2020	2018/2019	2019/2020	2018/2019	2019/2020
(1)	(2)	(3)	(4)	(5)	(6)	(7)
Kabaena	2	2	-	-	2	2
Kabaena Utara	-	-	1	1	1	1
Kabaena Selatan	-	-	-	-	-	-
Kabaena Barat	-	-	1	1	1	1
Kabaena Timur	1	1	-	-	1	1
Kabaena Tengah	-	-	-	-	-	-
Rumbia	-	-	1	-	1	-
Mata Oleo	-	-	-	-	-	-
Kepulauan Masaloka Raya	-	-	-	-	-	-
Rumbia Tengah	1	1	-	-	1	1
Rarowatu	-	-	1	1	1	1
Rarowatu Utara	-	-	-	-	-	-
Lantari Jaya	-	-	-	-	-	-
Mata Usu	-	-	-	-	-	-
Poleang Timur	-	-	3	3	3	3
Poleang Utara	-	-	1	1	1	1
Poleang Selatan	-	-	2	2	2	2
Poleang Tenggara	-	-	1	1	1	1
Poleang	1	1	-	-	1	1
Poleang Barat	-	-	1	1	1	1
Tontonunu	-	-	1	1	1	1
Poleang Tengah	-	1	1	-	1	1
Bombana	5	6	14	12	19	18

Lanjutan Tabel/Continued Table 4.1.6

Kecamatan Subdistrict	Guru ¹ /Teachers ¹					
	Negeri/Public		Swasta/Private		Jumlah/Total	
	2018/2019	2019/2020	2018/2019	2019/2020	2018/2019	2019/2020
(1)	(8)	(9)	(10)	(11)	(12)	(13)
Kabaena	27	26	-	-	27	26
Kabaena Utara	-	-	12	6	12	6
Kabaena Selatan	-	-	-	-	-	-
Kabaena Barat	-	-	17	16	17	16
Kabaena Timur	20	22	-	-	20	22
Kabaena Tengah	-	-	-	-	-	-
Rumbia	-	-	9	-	9	-
Mata Oleo	-	-	-	-	-	-
Kepulauan Masaloka Raya	-	-	-	-	-	-
Rumbia Tengah	32	45	-	-	32	45
Rarowatu	-	-	8	17	8	17
Rarowatu Utara	-	-	-	-	-	-
Lantari Jaya	-	-	-	-	-	-
Mata Usu	-	-	-	-	-	-
Poleang Timur	-	-	40	32	40	32
Poleang Utara	-	-	19	10	19	10
Poleang Selatan	-	-	11	13	11	13
Poleang Tenggara	-	-	11	12	11	12
Poleang	38	32	-	-	38	32
Poleang Barat	-	-	7	6	7	6
Tontonunu	-	-	14	10	14	10
Poleang Tengah	-	12	13	-	13	12
Bombana	117	137	161	122	278	259

Lanjutan Tabel/*Continued Table 4.1.6*

Kecamatan Subdistrict	Murid/Students					
	Negeri/Public		Swasta/Private		Jumlah/Total	
	2018/2019	2019/2020	2018/2019	2019/2020	2018/2019	2019/2020
(1)	(14)	(15)	(16)	(17)	(18)	(19)
Kabaena	157	194	-	-	157	194
Kabaena Utara	-	-	42	58	42	58
Kabaena Selatan	-	-	-	-	-	-
Kabaena Barat	-	-	114	128	114	128
Kabaena Timur	237	249	-	-	237	249
Kabaena Tengah	-	-	-	-	-	-
Rumbia	-	-	79	-	79	-
Mata Oleo	-	-	-	-	-	-
Kepulauan Masaloka Raya	-	-	-	-	-	-
Rumbia Tengah	477	473	-	-	477	473
Rarowatu	-	-	-	73	-	73
Rarowatu Utara	-	-	44	-	44	-
Lantari Jaya	-	-	-	-	-	-
Mata Usu	-	-	-	-	-	-
Poleang Timur	-	-	235	275	235	275
Poleang Utara	-	-	58	76	58	76
Poleang Selatan	-	-	130	142	130	142
Poleang Tenggara	-	-	50	88	50	88
Poleang	403	379	-	-	403	379
Poleang Barat	-	-	31	66	31	66
Tontonunu	-	-	41	36	41	36
Poleang Tengah	-	88	20	-	20	88
Bombana	1 274	1 383	844	942	2 118	2 325

Sumber/Source: Kementerian Agama, Data Semester Ganjil/Ministry of Religious Affairs, Odd Semester Data

Tabel
Table 4.1.7

Jumlah Sekolah, Guru, dan Murid Sekolah Menengah Atas (SMA) di Bawah Kementerian Pendidikan dan Kebudayaan Menurut Kecamatan di Kabupaten Bombana , 2018/2019 dan 2019/2020

Number of Schools, Teachers, and Pupils in Senior High Schools Under The Ministry of Education and Culture by Subdistrict in Bombana Regency, 2018/2019 dan 2019/2020

Kecamatan Subdistrict	Sekolah/Schools					
	Negeri/Public		Swasta/Private		Jumlah/Total	
	2018/2019	2019/2020	2018/2019	2019/2020	2018/2019	2019/2020
(1)	(2)	(3)	(4)	(5)	(6)	(7)
Kabaena	-	-	-	-	-	-
Kabaena Utara	-	-	-	-	-	-
Kabaena Selatan	-	-	-	-	-	-
Kabaena Barat	1	1	-	-	1	1
Kabaena Timur	1	1	-	-	1	1
Kabaena Tengah	1	1	-	-	1	1
Rumbia	1	1	-	-	1	1
Mata Oleo	1	1	-	-	1	1
Kepulauan Masaloka Raya	1	1	-	-	1	1
Rumbia Tengah	-	-	-	-	-	-
Rarowatu	1	1	-	-	1	1
Rarowatu Utara	-	-	1	1	1	1
Lantari Jaya	-	-	-	-	-	-
Mata Usu	1	1	-	-	1	1
Poleang Timur	1	1	-	-	1	1
Poleang Utara	2	2	-	-	2	2
Poleang Selatan	1	1	-	-	1	1
Poleang Tenggara	-	-	1	1	1	1
Poleang	2	2	-	1	2	3
Poleang Barat	1	1	1	1	2	2
Tontonunu	-	-	2	2	2	2
Poleang Tengah	1	1	-	-	1	1
Bombana	16	16	5	6	21	22

Lanjutan Tabel/Continued Table 4.1.7

Kecamatan Subdistrict	Guru ¹ /Teachers ¹					
	Negeri/Public		Swasta/Private		Jumlah/Total	
	2018/2019	2019/2020	2018/2019	2019/2020	2018/2019	2019/2020
(1)	(8)	(9)	(10)	(11)	(12)	(13)
Kabaena	-	-	-	-	-	-
Kabaena Utara	-	-	-	-	-	-
Kabaena Selatan	-	-	-	-	-	-
Kabaena Barat	27	28	-	-	27	28
Kabaena Timur	29	25	-	-	29	25
Kabaena Tengah	10	13	-	-	10	13
Rumbia	41	42	-	-	41	42
Mata Oleo	15	18	-	-	15	18
Kepulauan Masaloka Raya	13	17	-	-	13	17
Rumbia Tengah	-	-	-	-	-	-
Rarowatu	11	11	-	-	11	11
Rarowatu Utara	-	-	4	3	4	3
Lantari Jaya	-	-	-	-	-	-
Mata Usu	12	18	-	-	12	18
Poleang Timur	32	32	-	-	32	32
Poleang Utara	33	34	-	-	33	34
Poleang Selatan	22	20	-	-	22	20
Poleang Tenggara	-	-	1	6	1	6
Poleang	45	47	-	2	45	49
Poleang Barat	22	20	10	10	32	30
Tontonunu	-	-	15	17	15	17
Poleang Tengah	21	24	-	-	21	24
Bombana	333	349	30	38	363	387

Lanjutan Tabel/Continued Table 4.1.7

Kecamatan Subdistrict	Murid/Students					
	Negeri/Public		Swasta/Private		Jumlah/Total	
	2018/2019	2019/2020	2018/2019	2019/2020	2018/2019	2019/2020
(1)	(14)	(15)	(16)	(17)	(18)	(19)
Kabaena	-	-	-	-	-	-
Kabaena Utara	-	-	-	-	-	-
Kabaena Selatan	-	-	-	-	-	-
Kabaena Barat	466	530	-	-	466	530
Kabaena Timur	378	404	-	-	378	404
Kabaena Tengah	123	143	-	-	123	143
Rumbia	647	742	-	-	647	742
Mata Oleo	158	186	-	-	158	186
Kepulauan Masaloka Raya	116	139	-	-	116	139
Rumbia Tengah	-	-	-	-	-	-
Rarowatu	193	192	-	-	193	192
Rarowatu Utara	-	-	58	33	58	33
Lantari Jaya	-	-	-	-	-	-
Mata Usu	327	363	-	-	327	363
Poleang Timur	361	390	-	-	361	390
Poleang Utara	466	465	-	-	466	465
Poleang Selatan	306	282	-	-	306	282
Poleang Tenggara	-	-	117	131	117	131
Poleang	594	583	-	-	594	583
Poleang Barat	248	259	78	104	326	363
Tontonunu	-	-	136	146	136	146
Poleang Tengah	308	298	-	-	308	298
Bombana	4 691	4 976	389	414	5 080	5 390

Catatan/Note: ¹ Jumlah guru termasuk kepala sekolah dan guru/The total of teachers including headmaster and teacher

Sumber/Sourse: Kementerian Pendidikan dan Kebudayaan, Data Semester Ganjil/Ministry of Educations and Culture, Odd Semester Data

Tabel
Table 4.1.8

Jumlah Sekolah, Guru, dan Murid Sekolah Menengah Kejuruan (SMK) di Bawah Kementerian Pendidikan dan Kebudayaan Menurut Kecamatan di Kabupaten Bombana, 2018/2019 dan 2019/2020

Number of Schools, Teachers, and Pupils in Vocational High Schools Under The Ministry of Education and Culture by Subdistrict in Bombana Regency, 2018/2019 dan 2019/2020

Kecamatan Subdistrict	Sekolah/Schools					
	Negeri/Public		Swasta/Private		Jumlah/Total	
	2018/2019	2019/2020	2018/2019	2019/2020	2018/2019	2019/2020
(1)	(2)	(3)	(4)	(5)	(6)	(7)
Kabaena	-	-	-	-	-	-
Kabaena Utara	1	1	-	-	1	1
Kabaena Selatan	1	1	-	-	1	1
Kabaena Barat	1	1	-	-	1	1
Kabaena Timur	-	-	-	-	-	-
Kabaena Tengah	-	-	-	-	-	-
Rumbia	-	-	-	-	-	-
Mata Oleo	-	-	-	-	-	-
Kepulauan Masaloka Raya	-	-	-	-	-	-
Rumbia Tengah	1	1	-	-	1	1
Rarowatu	-	-	-	-	-	-
Rarowatu Utara	1	1	-	-	1	1
Lantari Jaya	-	-	-	-	-	-
Mata Usu	-	-	-	-	-	-
Poleang Timur	1	1	1	1	2	2
Poleang Utara	-	-	-	-	-	-
Poleang Selatan	-	-	-	1	-	1
Poleang Tenggara	-	-	-	-	-	-
Poleang	1	1	-	-	1	1
Poleang Barat	-	-	-	-	-	-
Tontonunu	-	-	-	-	-	-
Poleang Tengah	-	-	-	-	-	-
Bombana	7	7	1	2	8	9

Lanjutan Tabel/*Continued Table 4.1.8*

Kecamatan Subdistrict	Guru ¹ /Teachers ¹					
	Negeri/Public		Swasta/Private		Jumlah/Total	
	2018/2019	2019/2020	2018/2019	2019/2020	2018/2019	2019/2020
(1)	(8)	(9)	(10)	(11)	(12)	(13)
Kabaena	-	-	-	-	-	-
Kabaena Utara	12	11	-	-	12	11
Kabaena Selatan	7	12	-	-	7	12
Kabaena Barat	26	25	-	-	26	25
Kabaena Timur	-	-	-	-	-	-
Kabaena Tengah	-	-	-	-	-	-
Rumbia	-	-	-	-	-	-
Mata Oleo	-	-	-	-	-	-
Kepulauan Masaloka Raya	-	-	-	-	-	-
Rumbia Tengah	50	48	-	-	50	48
Rarowatu	-	-	-	-	-	-
Rarowatu Utara	21	20	-	-	21	20
Lantari Jaya	-	-	-	-	-	-
Mata Usu	-	-	-	-	-	-
Poleang Timur	16	16	-	4	16	20
Poleang Utara	-	-	-	-	-	-
Poleang Selatan	-	-	-	4	-	4
Poleang Tenggara	-	-	-	-	-	-
Poleang	30	24	-	-	30	24
Poleang Barat	-	-	-	-	-	-
Tontonunu	-	-	-	-	-	-
Poleang Tengah	-	-	-	-	-	-
Bombana	162	156	-	8	162	164

Lanjutan Tabel/*Continued Table* 4.1.8

Kecamatan Subdistrict	Murid/Students					
	Negeri/Public		Swasta/Private		Jumlah/Total	
	2018/2019	2019/2020	2018/2019	2019/2020	2018/2019	2019/2020
(1)	(14)	(15)	(16)	(17)	(18)	(19)
Kabaena	-	-	-	-	-	-
Kabaena Utara	96	110	-	-	96	110
Kabaena Selatan	60	62	-	-	60	62
Kabaena Barat	163	149	-	-	163	149
Kabaena Timur	-	-	-	-	-	-
Kabaena Tengah	-	-	-	-	-	-
Rumbia	-	-	-	-	-	-
Mata Oleo	-	-	-	-	-	-
Kepulauan Masaloka Raya	-	-	-	-	-	-
Rumbia Tengah	342	427	-	-	342	427
Rarowatu	-	-	-	-	-	-
Rarowatu Utara	196	194	-	-	196	194
Lantari Jaya	-	-	-	-	-	-
Mata Usu	-	-	-	-	-	-
Poleang Timur	117	129	26	56	143	185
Poleang Utara	-	-	-	-	-	-
Poleang Selatan	-	-	-	32	-	32
Poleang Tenggara	-	-	-	-	-	-
Poleang	159	189	-	-	159	189
Poleang Barat	-	-	-	-	-	-
Tontonunu	-	-	-	-	-	-
Poleang Tengah	-	-	-	-	-	-
Bombana	1 133	1 260	26	88	1 159	1 348

Catatan/Note: ¹ Jumlah guru termasuk kepala sekolah dan guru/*The total of teachers including headmaster and teacher*

Sumber/Source: Kementerian Pendidikan dan Kebudayaan, Data Semester Ganjil/*Ministry of Educations and Culture, Odd Semester Data*

Tabel
Table 4.1.9

Jumlah Sekolah, Guru, dan Murid Madrasah Aliyah (MA) di Bawah Kementerian Agama Menurut Kecamatan di Kabupaten Bombana, 2018/2019 dan 2019/2020
Number of Schools, Teachers, and Pupils in Madrasah Aliyah (MA) Under the Ministry of Religious Affairs by Subdistrict in Bombana Regency, 2018/2019 dan 2019/2020

Kecamatan Subdistrict	Sekolah/Schools					
	Negeri/Public		Swasta/Private		Jumlah/Total	
	2018/2019	2019/2020	2018/2019	2019/2020	2018/2019	2019/2020
(1)	(2)	(3)	(4)	(5)	(6)	(7)
Kabaena	1	1	-	-	1	1
Kabaena Utara	-	-	-	-	-	-
Kabaena Selatan	-	-	-	-	-	-
Kabaena Barat	-	-	1	1	1	1
Kabaena Timur	-	-	1	1	1	1
Kabaena Tengah	-	-	-	-	-	-
Rumbia	-	-	1	1	1	1
Mata Oleo	-	-	-	-	-	-
Kepulauan Masaloka Raya	-	-	-	-	-	-
Rumbia Tengah	1	1	-	-	1	1
Rarowatu	-	-	-	-	-	-
Rarowatu Utara	-	-	-	1	-	1
Lantari Jaya	-	-	-	-	-	-
Mata Usu	-	-	-	-	-	-
Poleang Timur	-	-	2	2	2	2
Poleang Utara	-	-	1	1	1	1
Poleang Selatan	-	-	1	1	1	1
Poleang Tenggara	-	-	-	1	-	1
Poleang	-	-	1	1	1	1
Poleang Barat	-	-	-	-	-	-
Tontonunu	-	-	-	-	-	-
Poleang Tengah	-	-	1	1	1	1
Bombana	2	2	9	11	11	13

Lanjutan Tabel/*Continued Table* 4.1.9

Kecamatan Subdistrict	Guru ¹ /Teachers ¹					
	Negeri/Public		Swasta/Private		Jumlah/Total	
	2018/2019	2019/2020	2018/2019	2019/2020	2018/2019	2019/2020
(1)	(8)	(9)	(10)	(11)	(12)	(13)
Kabaena	14	17	-	-	14	17
Kabaena Utara	-	-	-	-	-	-
Kabaena Selatan	-	-	-	-	-	-
Kabaena Barat	-	-	12	9	12	9
Kabaena Timur	-	-	17	11	17	11
Kabaena Tengah	-	-	-	-	-	-
Rumbia	-	-	10	3	10	3
Mata Oleo	-	-	-	-	-	-
Kepulauan Masaloka Raya	-	-	-	-	-	-
Rumbia Tengah	22	24	-	-	22	24
Rarowatu	-	-	-	-	-	-
Rarowatu Utara	-	-	-	2	-	2
Lantari Jaya	-	-	-	-	-	-
Mata Usu	-	-	-	-	-	-
Poleang Timur	-	-	26	20	26	20
Poleang Utara	-	-	12	5	12	5
Poleang Selatan	-	-	9	7	9	7
Poleang Tenggara	-	-	-	2	-	2
Poleang	-	-	9	6	9	6
Poleang Barat	-	-	-	-	-	-
Tontonunu	-	-	-	-	-	-
Poleang Tengah	-	-	11	12	11	12
Bombana	36	41	106	77	142	118

Lanjutan Tabel/*Continued Table 4.1.9*

Kecamatan Subdistrict	Murid/Students					
	Negeri/Public		Swasta/Private		Jumlah/Total	
	2018/2019	2019/2020	2018/2019	2019/2020	2018/2019	2019/2020
(1)	(14)	(15)	(16)	(17)	(18)	(19)
Kabaena	103	102	-	-	103	102
Kabaena Utara	-	-	-	-	-	-
Kabaena Selatan	-	-	-	-	-	-
Kabaena Barat	-	-	40	60	40	60
Kabaena Timur	-	-	136	108	136	108
Kabaena Tengah	-	-	-	-	-	-
Rumbia	-	-	28	29	28	29
Mata Oleo	-	-	-	-	-	-
Kepulauan Masaloka Raya	-	-	-	-	-	-
Rumbia Tengah	151	166	-	-	151	166
Rarowatu	-	-	-	-	-	-
Rarowatu Utara	-	-	-	18	-	18
Lantari Jaya	-	-	-	-	-	-
Mata Usu	-	-	-	-	-	-
Poleang Timur	-	-	120	116	120	116
Poleang Utara	-	-	43	54	43	54
Poleang Selatan	-	-	25	10	25	10
Poleang Tenggara	-	-	-	29	-	29
Poleang	-	-	40	12	40	12
Poleang Barat	-	-	-	-	-	-
Tontonunu	-	-	-	-	-	-
Poleang Tengah	-	-	30	46	30	46
Bombana	254	268	462	482	716	750

Sumber/*Source*: Kementerian Agama, Data Semester Ganjil/*Ministry of Religious Affairs, Odd Semester Data*

Tabel
Table 4.1.10

Jumlah Desa/Kelurahan yang Memiliki Fasilitas Sekolah Menurut Kecamatan dan Tingkat Pendidikan, 2014-2019
Number of Villages Having Educational Facilities by Subdistrict and Educational Level, 2014-2019

Kecamatan Subdistrict	SD Primary School		
	2014	2018	2019
(1)	(2)	(3)	(4)
Kabaena	4	4	4
Kabaena Utara	7	6	6
Kabaena Selatan	4	4	4
Kabaena Barat	5	5	5
Kabaena Timur	7	7	7
Kabaena Tengah	7	7	7
Rumbia	4	5	6
Mata Oleo	6	7	8
Kepulauan Masaloka Raya	4	4	4
Rumbia Tengah	3	4	5
Rarowatu	6	8	8
Rarowatu Utara	4	5	5
Lantari Jaya	4	4	4
Mata Usu	7	7	7
Poleang Timur	5	5	5
Poleang Utara	8	8	8
Poleang Selatan	5	5	5
Poleang Tenggara	4	4	4
Poleang	9	9	9
Poleang Barat	9	10	11
Tontonunu	5	5	5
Poleang Tengah	3	3	3
Bombana	120	126	130

Lanjutan Tabel/*Continued Table 4.1.10*

Kecamatan Subdistrict	SMP Junior High School		
	2014	2018	2019
(1)	(5)	(6)	(7)
Kabaena	3	3	3
Kabaena Utara	3	3	3
Kabaena Selatan	1	1	1
Kabaena Barat	3	3	3
Kabaena Timur	2	3	3
Kabaena Tengah	3	3	3
Rumbia	2	2	3
Mata Oleo	3	3	3
Kepulauan Masaloka Raya	1	1	1
Rumbia Tengah	2	1	2
Rarowatu	2	3	3
Rarowatu Utara	3	4	4
Lantari Jaya	1	1	1
Mata Usu	2	2	2
Poleang Timur	5	5	5
Poleang Utara	4	4	4
Poleang Selatan	4	4	4
Poleang Tenggara	2	3	3
Poleang	4	4	4
Poleang Barat	4	5	5
Tontonunu	3	3	3
Poleang Tengah	2	2	2
Bombana	59	63	65

Lanjutan Tabel/*Continued Table* 4.1.10

Kecamatan Subdistrict	SMA Senior High School		
	2014	2018	2019
(1)	(8)	(9)	(10)
Kabaena	1	1	1
Kabaena Utara	-	-	-
Kabaena Selatan	-	-	-
Kabaena Barat	2	2	2
Kabaena Timur	2	2	2
Kabaena Tengah	1	1	1
Rumbia	2	2	2
Mata Oleo	1	1	1
Kepulauan Masaloka Raya	1	1	1
Rumbia Tengah	1	2	2
Rarowatu	1	1	1
Rarowatu Utara	-	1	2
Lantari Jaya	-	-	-
Mata Usu	1	1	1
Poleang Timur	2	2	2
Poleang Utara	2	2	2
Poleang Selatan	2	2	2
Poleang Tenggara	1	2	1
Poleang	3	3	4
Poleang Barat	1	2	2
Tontonunu	2	2	2
Poleang Tengah	1	1	1
Bombana	27	31	32

Lanjutan Tabel/Continued Table 4.1.10

Kecamatan Subdistrict	SMK Vocational School		
	2014	2018	2019
(1)	(11)	(12)	(13)
Kabaena	-	-	-
Kabaena Utara	1	1	1
Kabaena Selatan	1	1	1
Kabaena Barat	1	1	1
Kabaena Timur	-	-	-
Kabaena Tengah	-	-	-
Rumbia	-	-	-
Mata Oleo	-	-	-
Kepulauan Masaloka Raya	-	-	-
Rumbia Tengah	1	1	1
Rarowatu	-	-	-
Rarowatu Utara	1	1	1
Lantari Jaya	-	-	-
Mata Usu	-	-	-
Poleang Timur	1	2	2
Poleang Utara	-	-	-
Poleang Selatan	-	-	1
Poleang Tenggara	-	-	-
Poleang	1	1	1
Poleang Barat	-	-	-
Tontonunu	-	-	-
Poleang Tengah	1	-	-
Bombana	8	8	9

Lanjutan Tabel/*Continued Table* 4.1.10

Kecamatan Subdistrict	Perguruan Tinggi University		
	2014	2018	2019
(1)	(14)	(15)	(16)
Kabaena	-	-	-
Kabaena Utara	-	-	-
Kabaena Selatan	-	-	-
Kabaena Barat	-	-	-
Kabaena Timur	-	-	-
Kabaena Tengah	-	-	-
Rumbia	-	-	-
Mata Oleo	-	-	-
Kepulauan Masaloka Raya	-	-	-
Rumbia Tengah	-	-	-
Rarowatu	-	-	-
Rarowatu Utara	1	1	1
Lantari Jaya	-	-	-
Mata Usu	-	-	-
Poleang Timur	-	-	-
Poleang Utara	-	-	-
Poleang Selatan	-	-	-
Poleang Tenggara	-	-	-
Poleang	-	-	-
Poleang Barat	-	-	-
Tontonunu	-	-	-
Poleang Tengah	-	-	-
Bombana	1	1	1

Sumber/*Source*: BPS, Pendataan Potensi Desa (Podes)/ *BPS–Statistics Indonesia, Village Potential Data Collection*

Tabel 4.1.11 **Angka Partisipasi Murni (APM) Penduduk Umur 7 Tahun - 24 Tahun Menurut Jenjang Pendidikan dan Jenis Kelamin di Kabupaten Bombana, 2019**
Net Enrolment Rate Population with an Aged between 7-24 Years Old by Level Educational and Gender in Bombana Regency, 2019

Jenjang Pendidikan Educational Level	Laki-laki Male	Perempuan Female	Jumlah Total
(1)	(2)	(3)	(4)
Sekolah Dasar / Madrasah Ibtidayah <i>Elementary School</i>	97,76	99,10	98,42
Sekolah Menengah Pertama/ Madrasah Tsanawiyah <i>Junior High School</i>	77,78	71,15	74,70
Sekolah Menengah Umum/Kejuruan/ Madrasah Aliyah <i>Senior High School/ Vocational Senior High School</i>	52,84	73,62	60,38

Sumber/Source: Survey Sosial Ekonomi Nasional Kor, BPS / *National Socio Economic Survey-Kor, BPS*

Tabel
Table 4.1.12

Angka Partisipasi Sekolah (APS) Penduduk Umur 7-18 Tahun Menurut Kelompok Umur dan Jenis Kelamin di Kabupaten Bombana, 2019
School Enrolment Rate Population with Aged 7-18 Years Old by Aged Group and Gender in Bombana Regency, 2019

Kelompok Umur <i>Aged Group</i>	Jenis Kelamin <i>Sex</i>		Jumlah <i>Total</i>
	Laki-laki <i>Male</i>	Perempuan <i>Female</i>	
(1)	(2)	(3)	(4)
7 - 12 Tahun	100,00	99,56	99,78
13 - 15 Tahun	87,64	84,43	86,15
16 - 18 Tahun	53,96	73,62	61,09

Sumber/Source: Survey Sosial Ekonomi Nasional Kor, BPS / *National Socio Economic Survey-Kor, BPS*

4.2 KESEHATAN HEALTH

Tabel 4.2.1 **Jumlah Desa/Kelurahan Yang Memiliki Sarana Kesehatan Menurut Kecamatan, 2014 - 2019**
Table 4.2.1 **Number of Villages/Kelurahan Having Health Facilities by Subdistrict, 2014 - 2019**

Kecamatan Subdistrict	Rumah Sakit Hospital		
	2014	2018	2019
(1)	(2)	(3)	(4)
Kabaena	-	-	-
Kabaena Utara	-	-	-
Kabaena Selatan	-	-	-
Kabaena Barat	-	-	-
Kabaena Timur	-	-	-
Kabaena Tengah	-	-	-
Rumbia	-	-	-
Mata Oleo	-	-	-
Kepulauan Masaloka Raya	-	-	-
Rumbia Tengah	1	1	1
Rarowatu	-	-	-
Rarowatu Utara	-	-	-
Lantari Jaya	-	-	-
Mata Usu	-	-	-
Poleang Timur	-	-	-
Poleang Utara	-	-	-
Poleang Selatan	-	-	-
Poleang Tenggara	-	-	-
Poleang	-	-	-
Poleang Barat	-	-	-
Tontonunu	-	-	-
Poleang Tengah	-	-	-
Bombana	1	1	1

Lanjutan Tabel/*Continued Table* 4.2.1

Kecamatan <i>Subdistrict</i>	Rumah Sakit Bersalin <i>Maternity Hospital</i>		
	2014	2018	2019
(1)	(5)	(6)	(7)
Kabaena	-	-	-
Kabaena Utara	-	-	-
Kabaena Selatan	-	-	-
Kabaena Barat	-	-	-
Kabaena Timur	-	-	-
Kabaena Tengah	-	-	-
Rumbia	-	-	-
Mata Oleo	-	-	-
Kepulauan Masaloka Raya	-	-	-
Rumbia Tengah	-	-	-
Rarowatu	-	-	-
Rarowatu Utara	-	-	-
Lantari Jaya	-	-	-
Mata Usu	-	-	-
Poleang Timur	-	-	-
Poleang Utara	-	-	-
Poleang Selatan	-	-	-
Poleang Tenggara	-	-	-
Poleang	-	-	-
Poleang Barat	-	-	-
Tontonunu	-	-	-
Poleang Tengah	-	-	-
Bombana	-	-	-

Lanjutan Tabel/*Continued Table* 4.2.1

Kecamatan Subdistrict	Poliklinik Polyclinic		
	2014	2018	2019
(1)	(8)	(9)	(10)
Kabaena	-	-	-
Kabaena Utara	-	-	-
Kabaena Selatan	-	-	-
Kabaena Barat	-	-	-
Kabaena Timur	-	-	-
Kabaena Tengah	-	-	-
Rumbia	-	1	1
Mata Oleo	-	-	-
Kepulauan Masaloka Raya	-	-	-
Rumbia Tengah	-	1	1
Rarowatu	-	-	-
Rarowatu Utara	-	-	-
Lantari Jaya	-	-	-
Mata Usu	-	-	-
Poleang Timur	-	1	1
Poleang Utara	-	-	-
Poleang Selatan	-	-	-
Poleang Tenggara	-	-	-
Poleang	1	1	1
Poleang Barat	-	-	-
Tontonunu	-	-	-
Poleang Tengah	-	-	-
Bombana	1	4	4

Lanjutan Tabel/*Continued Table* 4.2.1

Kecamatan Subdistrict	Puskesmas Public Health Center		
	2014	2018	2019
(1)	(11)	(12)	(13)
Kabaena	1	1	1
Kabaena Utara	1	1	1
Kabaena Selatan	1	1	1
Kabaena Barat	1	1	1
Kabaena Timur	1	1	1
Kabaena Tengah	1	1	1
Rumbia	1	1	1
Mata Oleo	1	1	1
Kepulauan Masaloka Raya	1	1	1
Rumbia Tengah	1	1	1
Rarowatu	1	1	1
Rarowatu Utara	1	1	1
Lantari Jaya	1	1	1
Mata Usu	1	1	1
Poleang Timur	1	1	1
Poleang Utara	1	1	1
Poleang Selatan	1	1	1
Poleang Tenggara	1	1	1
Poleang	1	1	1
Poleang Barat	1	1	1
Tontonunu	1	1	1
Poleang Tengah	1	1	1
Bombana	22	22	22

Lanjutan Tabel/Continued Table 4.2.1

Kecamatan Subdistrict	Puskesmas Pembantu Subsidiary of Public Health Center		
	2014	2018	2019
(1)	(14)	(15)	(16)
Kabaena	1	-	-
Kabaena Utara	3	2	1
Kabaena Selatan	1	1	-
Kabaena Barat	1	2	3
Kabaena Timur	1	2	1
Kabaena Tengah	4	4	2
Rumbia	-	-	-
Mata Oleo	-	-	-
Kepulauan Masaloka Raya	1	-	-
Rumbia Tengah	-	-	-
Rarowatu	1	1	2
Rarowatu Utara	1	-	-
Lantari Jaya	-	-	-
Mata Usu	1	-	-
Poleang Timur	-	1	1
Poleang Utara	1	-	-
Poleang Selatan	-	-	-
Poleang Tenggara	2	4	-
Poleang	1	1	1
Poleang Barat	-	-	-
Tontonunu	1	1	-
Poleang Tengah	2	2	-
Bombana	22	21	11

Lanjutan Tabel/*Continued Table* 4.2.1

Kecamatan Subdistrict	Apotek Pharmacy		
	2014	2018	2019
(1)	(17)	(18)	(19)
Kabaena	1	1	1
Kabaena Utara	-	-	-
Kabaena Selatan	-	-	-
Kabaena Barat	1	2	2
Kabaena Timur	-	1	1
Kabaena Tengah	-	-	-
Rumbia	3	4	5
Mata Oleo	-	-	-
Kepulauan Masaloka Raya	-	-	-
Rumbia Tengah	1	1	2
Rarowatu	-	1	1
Rarowatu Utara	-	1	1
Lantari Jaya	-	-	-
Mata Usu	-	-	1
Poleang Timur	1	1	1
Poleang Utara	-	1	1
Poleang Selatan	-	-	-
Poleang Tenggara	-	-	-
Poleang	2	3	3
Poleang Barat	-	1	1
Tontonunu	-	-	-
Poleang Tengah	-	1	1
Bombana	9	18	21

Sumber/Source: BPS, Pendataan Potensi Desa (Podes)/BPS-Statistics Indonesia, Village Potential Data Collecting

Tabel 4.2.2 Jumlah Tenaga Kesehatan Menurut Kecamatan, 2019
Table Number of Medical Personnel by Subdistrict, 2019

Kecamatan Subdistrict	Tenaga Media Medical Personnel	Tenaga Keperawatan Nursing Personnel	Tenaga Kebidanan Midwifery Personnel	Tenaga Kefarmasian Pharmacy Personnel	Tenaga Kesehatan Lainnya Other Health Personnel
(1)	(2)	(3)	(4)	(5)	(6)
A. Puskesmas					
1. Kabaena	1	11	7	-	7
2. Kabaena Utara	-	8	8	2	5
3. Kabaena Selatan	-	7	8	2	4
4. Kabaena Barat	3	6	10	1	7
5. Kabaena Timur	1	8	9	1	10
6. Kabaena Tengah	-	5	8	1	5
7. Rumbia	1	6	5	2	6
8. Mata Oleo	2	10	9	1	4
9. Kepulauan Masaloka Raya	-	8	8	1	5
10. Rumbia Tengah	2	3	6	1	7
11. Rarowatu	1	6	6	2	3
12. Rarowatu Utara	2	2	11	2	2
13. Lantari Jaya	2	5	7	2	2
14. Mata Usu	1	8	5	2	6
15. Poleang Timur	2	8	9	1	6
16. Poleang Utara	2	8	10	1	6
17. Poleang Selatan	2	9	9	1	4
18. Poleang Tenggara	2	10	6	2	6
19. Poleang	2	6	12	3	6
20. Poleang Barat	1	7	10	-	7
21. Tontonunu	1	10	8	1	5
22. Poleang Tengah	1	5	5	2	3
B. RSUD Bombana	26	104	34	16	51
C. Dinkes Kabupaten	1	7	8	10	32
Bombana	56	267	218	57	199

Sumber/Source: Dinas Kesehatan Kabupaten Bombana / Public Health Office of Bombana Regency

Tabel
Table 4.2.3

Banyaknya Tenaga Dokter Spesialis, Dokter Umum, dan Dokter Gigi menurut Kecamatan di Kabupaten Bombana, 2019

Amount of Physician, General Physician and Dentist by Subdistrict in Bombana Regency, 2019

Kecamatan Subdistrict	Tenaga Media Medical Personnel	Tenaga Keperawatan Nursing Personnel	Tenaga Kebidanan Midwifery Personnel	Tenaga Kefarmasian Pharmacy Personnel
(1)	(2)	(3)	(4)	(5)
A. Puskesmas				
1. Kabaena	-	1	-	1
2. Kabaena Utara	-	-	-	-
3. Kabaena Selatan	-	-	-	-
4. Kabaena Barat	-	2	1	3
5. Kabaena Timur	-	1	-	1
6. Kabaena Tengah	-	-	-	-
7. Rumbia	-	1	-	1
8. Mata Oleo	-	1	1	2
9. Kepulauan Masaloka Raya	-	-	-	-
10. Rumbia Tengah	-	1	1	2
11. Rarowatu	-	-	1	1
12. Rarowatu Utara	-	1	1	2
13. Lantari Jaya	-	1	1	2
14. Mata Usu	-	1	-	1
15. Poleang Timur	-	1	1	2
16. Poleang Utara	-	1	1	2
17. Poleang Selatan	-	1	1	2
18. Poleang Tenggara	-	1	1	2
19. Poleang	-	1	1	2
20. Poleang Barat	-	1	-	1
21. Tontonunu	-	1	-	1
22. Poleang Tengah	-	1	-	1
B. RSUD Bombana	12	12	2	26
C. Dinkes Kabupaten	-	1	-	1
Bombana	12	31	13	56

Sumber/Source: Dinas Kesehatan Kabupaten Bombana / Public Health Office of Bombana Regency

Tabel
Table 4.2.4

Jumlah Rumah Sakit Umum, Rumah Sakit Khusus, Rumah Sakit/Rumah Bersalin, Puskesmas, Klinik/Balai Kesehatan, Posyandu, dan Polindes Menurut Kecamatan, 2018-2019

Number of General Hospital, Special Hospital, Maternity Hospital and Public Health Center, Medical Clinic, Integrated Service Post, Village maternity Cottage by Subdistrict, 2018-2019

Kecamatan Subdistrict	Rumah Sakit Umum General Hospital		Rumah Sakit Khusus Special Hospital	
	2018	2019	2018	2019
(1)	(2)	(3)	(4)	(5)
Kabaena	-	-	-	-
Kabaena Utara	-	-	-	-
Kabaena Selatan	-	-	-	-
Kabaena Barat	-	-	-	-
Kabaena Timur	-	-	-	-
Kabaena Tengah	-	-	-	-
Rumbia	-	-	-	-
Mata Oleo	-	-	-	-
Kepulauan Masaloka Raya	-	-	-	-
Rumbia Tengah	1	1	-	-
Rarowatu	-	-	-	-
Rarowatu Utara	-	-	-	-
Lantari Jaya	-	-	-	-
Mata Usu	-	-	-	-
Poleang Timur	-	-	-	-
Poleang Utara	-	-	-	-
Poleang Selatan	-	-	-	-
Poleang Tenggara	-	-	-	-
Poleang	-	-	-	-
Poleang Barat	-	-	-	-
Tontonunu	-	-	-	-
Poleang Tengah	-	-	-	-
Bombana	1	1	-	-

Lanjutan Tabel/Continued Table 4.2.4

Kecamatan Subdistrict	Rumah Sakit Bersalin/ Rumah Bersalin Maternity Hospital		Puskesmas Public Health Center	
	2018	2019	2018	2019
(1)	(6)	(7)	(8)	(9)
Kabaena	-	-	1	1
Kabaena Utara	-	-	1	1
Kabaena Selatan	-	-	1	1
Kabaena Barat	-	-	1	1
Kabaena Timur	-	-	1	1
Kabaena Tengah	-	-	1	1
Rumbia	-	-	1	1
Mata Oleo	-	-	1	1
Kepulauan Masaloka Raya	-	-	1	1
Rumbia Tengah	-	-	1	1
Rarowatu	-	-	1	1
Rarowatu Utara	-	-	1	1
Lantari Jaya	-	-	1	1
Mata Usu	-	-	1	1
Poleang Timur	-	-	1	1
Poleang Utara	-	-	1	1
Poleang Selatan	-	-	1	1
Poleang Tenggara	-	-	1	1
Poleang	-	-	1	1
Poleang Barat	-	-	1	1
Tontonunu	-	-	1	1
Poleang Tengah	-	-	1	1
Bombana	-	-	22	22

Lanjutan Tabel/Continued Table 4.2.4

Kecamatan Subdistrict	Klinik/Balai Kesehatan Medical Clinic		Posyandu Integrated Service Post		Polindes Village Maternity Cottage	
	2018	2019	2018	2019	2018	2019
(1)	(10)	(11)	(12)	(13)	(14)	(15)
Kabaena	-	-	6	6	1	2
Kabaena Utara	-	-	6	8	1	4
Kabaena Selatan	-	-	6	5	1	3
Kabaena Barat	-	-	12	10	2	3
Kabaena Timur	-	-	14	18	1	3
Kabaena Tengah	-	-	8	7	7	4
Rumbia	-	-	12	14	-	-
Mata Oleo	-	-	15	14	9	9
Kepulauan Masaloka Raya	-	-	7	5	-	-
Rumbia Tengah	-	-	9	6	2	1
Rarowatu	-	-	14	11	1	4
Rarowatu Utara	-	-	8	10	3	3
Lantari Jaya	-	-	12	12	-	-
Mata Usu	-	-	5	5	1	1
Poleang Timur	-	-	34	12	-	1
Poleang Utara	-	-	12	11	1	6
Poleang Selatan	-	-	11	12	-	-
Poleang Tenggara	-	-	13	12	1	1
Poleang	-	-	19	20	2	5
Poleang Barat	-	-	17	16	-	6
Tontonunu	-	-	10	6	4	3
Poleang Tengah	-	-	6	9	-	-
Bombana	-	-	256	229	37	59

Sumber/Source: Dinas Kesehatan Kabupaten Bombana / Public Health Office of Bombana Regency

Tabel
Table 4.2.5

Jumlah Kasus Penyakit Menular Menurut Kecamatan di Kabupaten Bombana, 2019
Number of Contagion Case According to Subdistrict in Bombana Regency, 2019

Kecamatan Subdistrict	HIV / AIDS	IMS	DBD Dengue Fever	Diare Diarhea	TB	Malaria Malaria
(1)						
Kabaena	1	-	-	56	7	-
Kabaena Utara	-	-	-	33	13	1
Kabaena Selatan	-	-	-	19	12	1
Kabaena Barat	-	1	-	59	20	-
Kabaena Timur	-	-	-	51	8	5
Kabaena Tengah	-	-	-	41	7	-
Rumbia	4	-	-	141	42	2
Mata Oleo	1	-	-	57	5	-
Kepulauan Masaloka Raya	-	-	-	66	10	1
Rumbia Tengah	-	-	1	87	19	-
Rarowatu	1	-	-	99	4	-
Rarowatu Utara	-	-	-	74	3	-
Lantari Jaya	-	3	-	154	14	-
Mata Usu	-	-	-	57	3	-
Poleang Timur	-	-	1	131	11	1
Poleang Utara	-	-	1	169	31	4
Poleang Selatan	-	-	-	61	7	-
Poleang Tenggara	-	-	-	56	6	-
Poleang	2	-	-	129	44	1
Poleang Barat	-	-	-	116	37	4
Tontonunu	-	-	-	76	23	4
Poleang Tengah	-	-	-	59	4	1
Bombana	9	4	3	1 791	330	25

Sumber/Source: Dinas Kesehatan Kabupaten Bombana / Public Health Office of Bombana Regency

Tabel
Table 4.2.6

Jumlah Bayi Lahir, Bayi Berat Badan Lahir Rendah (BBLR), dan Bergizi Buruk Menurut Kecamatan di Kabupaten Bombana, 2019
Number of Birth, and Babies with Low Birth Weights (LBW) and Malnutrition Cases by Subdistrict in Bombana Regency, 2019

Kecamatan Subdistrict	Bayi Lahir Hidup Births	BBLR / LBW	Gizi Buruk Malnutrition
(1)			
Kabaena	49	-	-
Kabaena Utara	105	1	1
Kabaena Selatan	7	1	-
Kabaena Barat	203	4	1
Kabaena Timur	195	1	4
Kabaena Tengah	74	-	-
Rumbia	302	9	3
Mata Oleo	170	-	4
Kepulauan Masaloka Raya	59	-	1
Rumbia Tengah	182	3	-
Rarowatu	128	2	-
Rarowatu Utara	174	1	-
Lantari Jaya	213	14	-
Mata Usu	46	4	9
Poleang Timur	233	27	2
Poleang Utara	267	7	1
Poleang Selatan	152	3	2
Poleang Tenggara	100	-	-
Poleang	365	24	1
Poleang Barat	362	11	3
Tontonunu	109	1	4
Poleang Tengah	97	-	-
Bombana	3 655	1	36

Sumber/Source: Dinas Kesehatan Kabupaten Bombana / Public Health Office of Bombana Regency

Tabel
Table 4.2.7

**Sepuluh Penyakit dengan Jumlah Kasus Terbesar di
Kabupaten Bombana, 2019**
Top 10 Diseases in Bombana Regency, 2019

Jenis Penyakit <i>Type of Diseases</i>	Jumlah Kasus <i>Number of Cases</i>
(1)	(2)
1. ISPA Bukan Pneumonia	8 890
2. Hipertensi	4 824
3. Malaria Klinis	2 021
4. Tersangka TB Paru	1 789
5. Diare	1 783
6. Diabetes Melitus	1 397
7. Influenza	460
8. Demam Dengue	450
9. KLL	393
10. TBC Paru BTA (+)	267

Sumber/Source: Dinas Kesehatan Kabupaten Bombana / Public Health Office of Bombana Regency

Tabel 4.2.8 Jumlah Ibu Hamil, Melakukan Kunjungan K1, Melakukan Kunjungan K4, KEK, dan Pemberian Zat Besi di Kabupaten Bombana ,Tahun 2015-2019
Number of Pregnant Women, Visiteng K1, K4, KEK and Giving Tablet of Ferrum in Bombana Regency, 2015-2019

Tahun Years	Jumlah Ibu Hamil Pregnant Woman	Melakukan Kunjungan		Kurang Energi Kronis (KEK) Energy Deficiency	Pemberian Zat Besi Giving Tablet of Ferrum
		K1	K4		
(1)	(2)	(3)	(4)	(5)	(6)
2015	3 571	3 627	3 399	-	3 416
2016	4 635	3 987	3 405	217	3 119
2017	4 710	4 112	3 593	377	3 611
2018	4 756	3 934	3 506	440	3 505
2019	4 799	4 062	3 472	1 000	3 272

Sumber/Source: Dinas Kesehatan Kabupaten Bombana / Public Health Office of Bombana Regency

Tabel
Table 4.2.9

Jumlah Pasangan Usia Subur dan Peserta KB Aktif Menurut Kecamatan di Kabupaten Bombana, 2019
Number of Eligible Couples and Family Planning Participants by Subdistrict in Bombana Regency, 2019

Kecamatan Subdistrict	Jumlah PUS Eligible Couples	Peserta KB Aktif / Family Planning Participants			
		IUD	MOW	MOP	Kondom/ Condom
(1)	(2)	(3)	(4)	(5)	(6)
Kabaena	458	10	-	7	2
Kabaena Utara	674	4	-	6	1
Kabaena Selatan	472	13	-	9	2
Kabaena Barat	1 162	5	-	8	0
Kabaena Timur	956	2	-	7	9
Kabaena Tengah	664	61	-	24	3
Rumbia	1 421	49	1	22	6
Mata Oleo	1 160	7	-	6	
Kepulauan Masaloka Raya	294	10	-	2	
Rumbia Tengah	1 979	24	1	10	3
Rarowatu	1 979	20	-	27	6
Rarowatu Utara	1 180	22	7	21	1
Lantari Jaya	1 515	33	2	28	3
Mata Usu	349	3	-	2	
Poleang Timur	1 715	26	2	20	6
Poleang Utara	1 658	58	-	22	7
Poleang Selatan	1 214	9	-	7	2
Poleang Tenggara	776	5	2	6	1
Poleang	2 405	17	-	-	19
Poleang Barat	2 171	35	-	17	3
Tontonunu	820	5	-	-	3
Poleang Tengah	664	20	-	5	5
Bombana	25 686	438	15	256	82

Lanjutan Tabel/Continued Table 4.2.9

Kecamatan Subdistrict	Peserta KB Aktif / Family Planning Participants		
	Implan Implants	Suntikan Injection	Pil Pill
(1)	(7)	(8)	(9)
Kabaena	32	80	103
Kabaena Utara	56	259	106
Kabaena Selatan	44	108	135
Kabaena Barat	63	391	182
Kabaena Timur	21	222	369
Kabaena Tengah	90	126	163
Rumbia	142	503	295
Mata Oleo	237	455	131
Kepulauan Masaloka Raya	61	36	21
Rumbia Tengah	91	260	67
Rarowatu	163	225	219
Rarowatu Utara	141	563	109
Lantari Jaya	172	624	156
Mata Usu	31	131	77
Poleang Timur	142	644	252
Poleang Utara	161	441	347
Poleang Selatan	125	551	64
Poleang Tenggara	126	294	30
Poleang	130	1 195	508
Poleang Barat	150	1 174	155
Tontonunu	81	385	141
Poleang Tengah	30	364	110
Bombana	2 289	9 031	3 740

Sumber/Source: Dinas Pengendalian Penduduk dan Keluarga Berencana Kabupaten Bombana / Population Control and Family Planning Office in Bombana Regency

Tabel
Table 4.2.10

Banyaknya Akseptor Aktif dan Akseptor Baru Menurut Alat Konstrasepsi yang Digunakan di Kabupaten Bombana, Tahun 2019
Amount of Active and New Family Planning Participant According to Contraception Device Used in Bombana Regency, 2019

Alat Kontrasepsi Contraception Device	Akseptor Aktif Active Acceptor	Akseptor Baru New Acceptor	Jumlah Total
(1)	(2)	(3)	(4)
IUD / IUD	438	199	637
Pil / Pill	3 740	1 484	5 224
Kondom / Condom	82	120	202
Suntikan / Injection	9 031	2 325	11 356
Implan / Implants	2 289	689	2 978
MOP	15	1	16
MOW	256	128	405
Obat Vaginal / VAginal Medicine	-	-	-
Jumlah / Total	15 851	4 946	20 818

Sumber/Source: Dinas Pengendalian Penduduk dan Keluarga Berencana Kabupaten Bombana / Population Control and Family Planning Office in Bombana Regency

Tabel 4.2.11 Banyaknya Akseptor Aktif Menurut Alat Kontrasepsi yang Digunakan di Kabupaten Bombana, Tahun 2017-2019
Table *Number of Target, Realization, and Percentage New Acceptor According to Contraception Device Used, 2017-2019*

Alat Kontrasepsi Contraception Device	2017	2018	2019
(1)	(2)	(3)	(4)
IUD / IUD	213	477	438
Pil / Pill	5 572	6 098	3 740
Kondom / Condom	347	300	82
Suntikan / Injection	12 211	13 975	9 031
Implan / Implants	2 437	3 027	2 289
MOP	7	8	15
MOW	149	228	256
Obat Vaginal / VAginal Medicine	-	-	-
Jumlah / Total	20 936	24 113	15 851

Sumber/Source: Dinas Pengendalian Penduduk dan Keluarga Berencana Kabupaten Bombana / Population Control and Family Planning Office in Bombana Regency

Tabel
Table 4.2.12

Jumlah Balita yang Mendapat Imunisasi Menurut Kecamatan dan Jenis Imunisasi di Kabupaten Bombana, 2019

Number of Toddler who Had Immunization by Subdistrict and Type Immunization in Bombana Regency, 2019

Kecamatan Subdistrict	BCG	DPT-HB ₁	DPT-HB ₂	DPT-HB ₃
(1)	(2)	(3)	(4)	(5)
Kabaena	50	51	44	47
Kabaena Utara	100	103	100	90
Kabaena Selatan	58	64	74	71
Kabaena Barat	137	143	170	154
Kabaena Timur	178	164	178	181
Kabaena Tengah	53	59	61	57
Rumbia	586	582	607	623
Mata Oleo	171	166	162	165
Kepulauan Masaloka Raya	57	54	72	61
Rumbia Tengah	138	174	182	155
Rarowatu	104	95	99	92
Rarowatu Utara	145	163	172	177
Lantari Jaya	198	183	175	168
Mata Usu	34	40	38	37
Poleang Timur	214	214	228	224
Poleang Utara	256	246	240	224
Poleang Selatan	166	170	171	176
Poleang Tenggara	133	147	157	155
Poleang	398	400	394	408
Poleang Barat	386	412	394	405
Tontonunu	126	126	123	120
Poleang Tengah	96	95	95	93
Bombana	3 784	3 851	3 937	3 883

Lanjutan Tabel/Continued Table 4.2.12

Kecamatan Subdistrict	Polio 1	Polio 2	Polio 3	Polio 4	Campak Measles
(1)	(6)	(7)	(8)	(9)	(10)
Kabaena	50	51	44	47	84
Kabaena Utara	100	101	100	90	115
Kabaena Selatan	55	64	74	71	89
Kabaena Barat	143	142	170	153	208
Kabaena Timur	178	164	178	182	168
Kabaena Tengah	53	59	61	57	72
Rumbia	586	582	607	623	582
Mata Oleo	171	166	153	165	177
Kepulauan Masaloka Raya	57	54	72	61	69
Rumbia Tengah	137	172	182	155	187
Rarowatu	103	95	99	92	155
Rarowatu Utara	149	163	172	177	194
Lantari Jaya	197	183	173	168	163
Mata Usu	34	40	38	36	46
Poleang Timur	214	214	228	224	256
Poleang Utara	251	254	237	226	263
Poleang Selatan	166	170	171	176	157
Poleang Tenggara	132	147	158	155	115
Poleang	400	400	394	408	435
Poleang Barat	386	412	394	405	365
Tontonunu	126	126	123	120	159
Poleang Tengah	96	95	95	93	80
Bombana	3 784	3 854	3 923	3 884	4 139

Sumber/Source: Dinas Kesehatan Kabupaten Bombana / Public Health Office of Bombana Regency

Tabel
Table 4.2.13

Jumlah Kelahiran Bayi yang Lahir Hidup dan Lahir Mati Menurut Kecamatan di Kabupaten Bombana, Tahun 2019
Number of Baby to Live Birth and Stillbirth by Subdistrict in Bombana Regency, 2019

Kecamatan Subdistrict	Lahir Hidup Birth Live	Lahir Mati Stillbirth	Jumlah Kelahiran Number of Birth
(1)	(2)	(3)	(4)
Kabaena	47	2	49
Kabaena Utara	104	1	105
Kabaena Selatan	68	2	70
Kabaena Barat	191	12	203
Kabaena Timur	192	3	195
Kabaena Tengah	71	3	74
Rumbia	300	2	302
Mata Oleo	169	1	170
Kepulauan Masaloka Raya	58	1	59
Rumbia Tengah	180	2	182
Rarowatu	128	-	128
Rarowatu Utara	172	2	174
Lantari Jaya	209	4	213
Mata Usu	46	-	46
Poleang Timur	225	8	233
Poleang Utara	261	6	267
Poleang Selatan	147	5	152
Poleang Tenggara	98	2	100
Poleang	355	10	365
Poleang Barat	361	1	362
Tontonunu	108	1	109
Poleang Tengah	96	1	97
Bombana	3 586	69	3 655

Sumber/Source: Dinas Kesehatan Kabupaten Bombana / Public Health Office of Bombana Regency

Tabel 4.2.14 Jumlah Kematian Ibu Hamil, Ibu Bersalin dan Masa Nifas Menurut Kecamatan di Kabupaten Bombana, 2019
Table 4.2.14 Number of Death Pregnant Mother, Maternal and Puerperal by Subdistrict in Bombana Regency, 2019

Kecamatan Subdistrict	Ibu Hamil Pregnant Maaother	Ibu Bersalin Maternal	Masa Nifas Puerperal
(1)	(2)	(3)	(4)
Kabaena	-	-	-
Kabaena Utara	-	-	-
Kabaena Selatan	-	-	-
Kabaena Barat	-	1	-
Kabaena Timur	-	-	-
Kabaena Tengah	-	-	-
Rumbia	-	-	-
Mata Oleo	-	-	-
Kepulauan Masaloka Raya	-	-	-
Rumbia Tengah	-	-	1
Rarowatu	-	-	-
Rarowatu Utara	-	-	-
Lantari Jaya	-	-	-
Mata Usu	-	-	-
Poleang Timur	-	-	-
Poleang Utara	-	1	-
Poleang Selatan	-	-	-
Poleang Tenggara	-	-	-
Poleang	-	1	-
Poleang Barat	-	-	-
Tontonunu	-	-	-
Poleang Tengah	-	1	-
Bombana	-	4	1

Sumber/Source: Dinas Kesehatan Kabupaten Bombana / Public Health Office of Bombana Regency

Tabel
Table 4.2.15

Jumlah Ibu Hamil dan Calon Pengantin/TT/WUS yang diimunisasi Menurut Jenis Vaksin dan Kecamatan di Kabupaten Bombana, 2019
Number of pregnancy and The Immunized Bride Candidate / TT/ WUS by Type of Vaccine and Subdistrict in Bombana Regency, 2019

Kecamatan Subdistrict	TT1	TT2
(1)	(2)	(3)
Kabaena	4	5
Kabaena Utara	16	13
Kabaena Selatan	24	14
Kabaena Barat	90	85
Kabaena Timur	23	18
Kabaena Tengah	6	5
Rumbia	67	73
Mata Oleo	16	14
Kepulauan Masaloka Raya	7	9
Rumbia Tengah	47	32
Rarowatu	-	-
Rarowatu Utara	43	39
Lantari Jaya	59	47
Mata Usu	17	15
Poleang Timur	16	23
Poleang Utara	43	39
Poleang Selatan	73	75
Poleang Tenggara	12	25
Poleang	66	59
Poleang Barat	218	225
Tontonunu	68	44
Poleang Tengah	34	26
Bombana	949	885

Sumber/Source: Dinas Kesehatan Kabupaten Bombana / Public Health Office of Bombana Regency

Tabel 4.2.16 Jumlah Murid Sekolah yang Diimunisasi Menurut Jenis Vaksin dan Kecamatan di Kabupaten Bombana, 2019
Table Number of Student Immunized According to Vaccine type and Subdistrict in Bombana Regency, 2019

Kecamatan Subdistrict	DT	Td	Campak Measles
(1)	(2)	(3)	(4)
Kabaena	63	118	63
Kabaena Utara	73	197	73
Kabaena Selatan	87	122	87
Kabaena Barat	162	371	162
Kabaena Timur	173	345	173
Kabaena Tengah	72	231	72
Rumbia	233	532	233
Mata Oleo	185	232	185
Kepulauan Masaloka Raya	38	96	38
Rumbia Tengah	142	293	142
Rarowatu	140	300	140
Rarowatu Utara	174	304	174
Lantari Jaya	159	363	159
Mata Usu	52	86	52
Poleang Timur	204	354	204
Poleang Utara	237	422	234
Poleang Selatan	128	289	128
Poleang Tenggara	76	135	76
Poleang	296	570	296
Poleang Barat	232	513	232
Tontonunu	117	232	117
Poleang Tengah	66	132	66
Bombana	3 109	6 327	3 106

Sumber/Source: Dinas Kesehatan Kabupaten Bombana / Public Health Office of Bombana Regency

4.3 AGAMA DAN SOSIAL LAINNYA RELIGION AND OTHER SOCIAL

Tabel 4.3.1 Jumlah Penduduk Menurut Kecamatan dan Agama yang Dianut, 2019
Population by Subdistrict and Religion, 2019

Kecamatan Subdistrict	Islam	Protestan Protestant	Katolik Catholic	Hindu	Budha Buddha	Lainnya Others
(1)	(2)	(3)	(4)	(5)	(6)	(7)
Kabaena	3 367	-	-	-	-	-
Kabaena Utara	4 148	-	-	139	-	-
Kabaena Selatan	3 502	-	-	-	-	-
Kabaena Barat	8 077	-	-	-	-	-
Kabaena Timur	7 975	-	-	-	-	-
Kabaena Tengah	4 245	-	-	-	-	-
Rumbia	11 546	498	-	-	-	-
Mata Oleo	7 482	-	-	-	-	-
Kepulauan Masaloka Raya	2 810	-	-	-	-	-
Rumbia Tengah	7 380	27	-	-	-	-
Rarowatu	6 382	443	-	-	-	-
Rarowatu Utara	7 068	268	71	-	-	-
Lantari Jaya	909	96	-	898	-	-
Mata Usu	8 744	-	-	-	-	-
Poleang Timur	10 538	-	-	-	-	-
Poleang Utara	11 234	89	56	128	-	-
Poleang Selatan	7 274	-	-	28	-	-
Poleang Tenggara	4 461	-	-	-	-	-
Poleang	14 978	-	-	-	-	-
Poleang Barat	12 768	-	-	-	-	-
Tontonunu	5 630	-	-	-	-	-
Poleang Tengah	3 906	-	-	-	-	-
Bombana	154 424	1 421	127	1 193	-	-

Sumber/Source: Kantor Kementerian Agama Kabupaten Bombana/Representative Ministry of Religious Affair of Bombana Regency

Tabel 4.3.2 Jumlah Tempat Peribadatan Menurut Kecamatan, 2019
Table Number of Places of Worship by Subdistrict and Religion, 2019

Kecamatan Subdistrict	Masjid Mosque	Mushola Pray Room	Gereja Protestan Protestant Church	Gereja Katholik Catholic Church	Pura Temple	Vihara
(1)	(2)	(3)	(4)	(5)	(6)	(7)
Kabaena	6	-	-	-	-	-
Kabaena Utara	8	-	-	-	-	-
Kabaena Selatan	4	-	-	-	-	-
Kabaena Barat	13	1	-	-	-	-
Kabaena Timur	7	-	-	-	-	-
Kabaena Tengah	9	-	-	-	-	-
Rumbia	12	5	3	-	-	-
Mata Oleo	11	1	-	-	-	-
Kepulauan Masaloka Raya	5	-	-	-	-	-
Rumbia Tengah	11	2	-	-	-	-
Rarowatu	11	-	1	-	-	-
Rarowatu Utara	10	9	5	-	-	-
Lantari Jaya	13	9	1	-	-	-
Mata Usu	7	-	-	-	-	-
Poleang Timur	17	1	-	-	-	-
Poleang Utara	17	-	1	-	-	-
Poleang Selatan	13	-	-	-	-	-
Poleang Tenggara	9	-	-	-	-	-
Poleang	27	-	-	-	-	-
Poleang Barat	24	-	-	-	-	-
Tontonunu	14	-	-	-	-	-
Poleang Tengah	8	-	-	-	-	-
Bombana	256	28	11	-	-	-

Sumber/Source: Kantor Kementerian Agama Kabupaten Bombana/Representative Ministry of Religious Affair of Bombana Regency

Tabel 4.3.3
Table

Banyaknya Jamaah Haji Menurut Kelompok Umur dan Jenis Kelamin di Kabupaten Bombana, 2019
Amount of Pilgrim According to Age Group and Gender in Bombana Regency, 2019

Kelompok Umur <i>Age Group</i>	Laki-laki <i>Male</i>	Perempuan <i>Female</i>	Jumlah <i>Total</i>
(1)	(2)	(3)	(4)
29 Tahun Kebawah <i>Under 29 Old</i>	8	27	35
30-39	53	105	158
40 - 49	70	93	163
50 - 59	61	49	110
60 Tahun Keatas <i>60 Old And Above</i>	19	22	41
Jumlah / Total	211	296	507

Sumber/Source: Kantor Kementerian Agama Kabupaten Bombana/Representative Ministry of Religious Affair of Bombana Regency

Tabel 4.3.4 Banyaknya Jamaah Haji Menurut Kecamatan dan Jenis Kelamin di Kabupaten Bombana, 2019
Table Amount of Pilgrim According to Subdistrict and Gender in Bombana Regency, 2019

Kelompok Umur Age Group	Laki-laki Male	Perempuan Female	Jumlah Total
(1)	(2)	(3)	(4)
Kabaena	2	2	4
Kabaena Utara	7	10	17
Kabaena Selatan	2	4	6
Kabaena Barat	19	29	48
Kabaena Timur	4	10	14
Kabaena Tengah	3	4	7
Rumbia	17	25	42
Mata Oleo	2	4	6
Kepulauan Masaloka Raya	-	-	0
Rumbia Tengah	15	24	39
Rarowatu	1	2	3
Rarowatu Utara	10	10	20
Lantari Jaya	11	9	20
Mata Usu	-	3	3
Poleang Timur	33	46	79
Poleang Utara	10	13	23
Poleang Selatan	7	19	26
Poleang Tenggara	3	7	10
Poleang	28	39	67
Poleang Barat	20	19	39
Tontonunu	15	12	27
Poleang Tengah	2	5	7
Jumlah / Total	211	296	507

Sumber/Source: Kantor Kementerian Agama Kabupaten Bombana/Representative Ministry of Religious Affair of Bombana Regency

Tabel
Table 4.3.5

Jumlah Desa/Kelurahan yang Mengalami Bencana Alam Menurut Kecamatan, 2014-2019
Number of Villages/Kelurahan that Had Natural Disaster by Subdistrict, 2014-2019

Kecamatan Subdistrict	Banjir/Flood		
	2014	2018	2019
(1)	(2)	(3)	(4)
Kabaena	-	-	2
Kabaena Utara	1	-	3
Kabaena Selatan	-	-	3
Kabaena Barat	1	-	4
Kabaena Timur	-	-	5
Kabaena Tengah	-	-	2
Rumbia	-	4	1
Mata Oleo	-	-	2
Kepulauan Masaloka Raya	-	-	-
Rumbia Tengah	-	2	2
Rarowatu	-	-	5
Rarowatu Utara	-	-	4
Lantari Jaya	1	5	1
Mata Usu	-	3	2
Poleang Timur	3	1	1
Poleang Utara	1	4	4
Poleang Selatan	-	-	1
Poleang Tenggara	-	-	2
Poleang	-	2	1
Poleang Barat	-	-	5
Tontonunu	2	5	4
Poleang Tengah	-	3	2
Bombana	9	29	56

Lanjutan Tabel/*Continued Table 4.3.5*

Kecamatan Subdistrict	Gempa Bumi/ <i>Earthquake</i>		
	2014	2018	2019
(1)	(5)	(6)	(7)
Kabaena	-	-	-
Kabaena Utara	-	-	-
Kabaena Selatan	-	-	-
Kabaena Barat	-	-	-
Kabaena Timur	-	-	-
Kabaena Tengah	-	-	-
Rumbia	-	-	-
Mata Oleo	-	-	-
Kepulauan Masaloka Raya	-	-	-
Rumbia Tengah	-	-	-
Rarowatu	-	-	-
Rarowatu Utara	-	-	-
Lantari Jaya	-	-	-
Mata Usu	-	-	-
Poleang Timur	-	-	-
Poleang Utara	-	-	-
Poleang Selatan	-	-	-
Poleang Tenggara	-	-	-
Poleang	-	-	-
Poleang Barat	-	-	-
Tontonunu	-	-	-
Poleang Tengah	-	-	-
Bombana	-	-	-

Lanjutan Tabel/Continued Table 4.3.5

Kecamatan Subdistrict	Tanah Longsor/Landslide		
	2014	2018	2019
(1)	(8)	(9)	(10)
Kabaena	-	-	-
Kabaena Utara	-	1	-
Kabaena Selatan	-	-	-
Kabaena Barat	-	-	-
Kabaena Timur	-	-	-
Kabaena Tengah	-	-	1
Rumbia	-	-	1
Mata Oleo	-	-	-
Kepulauan Masaloka Raya	-	-	-
Rumbia Tengah	-	-	-
Rarowatu	-	-	1
Rarowatu Utara	-	-	1
Lantari Jaya	-	-	-
Mata Usu	-	-	-
Poleang Timur	-	-	-
Poleang Utara	2	-	-
Poleang Selatan	-	-	-
Poleang Tenggara	-	-	1
Poleang	-	-	-
Poleang Barat	-	-	-
Tontonunu	2	3	1
Poleang Tengah	-	-	-
Bombana	4	4	6

Sumber/Source: BPS, Pendataan Potensi Desa (Podes)/BPS-Statistics Indonesia, Village Potential Data Collecting

Tabel
Table 4.3.6**Jumlah Surat Nikah yang Diterbitkan Menurut Kecamatan di Kabupaten Bombana, 2016-2019**
Number of Marriage Certificate Issued Published According to Subdistrict in Bombana Regency, 2016-2019

Kecamatan Subdistrict	2016	2017	2018	2019
(1)	(2)	(3)	(4)	(5)
Kabaena	16	21	22	15
Kabaena Utara	20	37	29	28
Kabaena Selatan	17	22	15	18
Kabaena Barat	43	60	102	39
Kabaena Timur	42	58	36	46
Kabaena Tengah	17	22	25	22
Rumbia	82	80	80	89
Mata Oleo	27	60	102	102
Kepulauan Masaloka Raya	23	19	17	25
Rumbia Tengah	-	-	-	26
Rarowatu	35	36	33	51
Rarowatu Utara	56	121	91	61
Lantari Jaya	-	-	-	35
Mata Usu	-	-	-	-
Poleang Timur	45	82	84	106
Poleang Utara	82	76	80	86
Poleang Selatan	36	56	88	85
Poleang Tenggara	21	21	24	26
Poleang	164	190	198	150
Poleang Barat	88	85	62	44
Tontonunu	-	-	-	19
Poleang Tengah	-	-	-	19
Bombana	814	1 046	1 088	1 092

Sumber/Source: Kantor Kementerian Agama Kabupaten Bombana/Representative Ministry of Religious Affair of Bombana Regency

Tabel
Table 4.3.7

Jumlah Tindak Pidana, Persentase Penyelesaian Tindak Pidana, dan Selang Waktu Terjadinya Tindak Pidana Menurut Kepolisian Sektor di Kabupaten Bombana, 2017 - 2019
Number of Crime, Crime Rate per 100,000 Population, Percentage of Crime Clearance, and Time Interval of Crime Occurrence by Sector Police Office in Bombana Regency, 2017 - 2019

Kepolisian Sektor <i>Sector Police</i>	Jumlah Tindak Pidana / <i>Number of Crime</i>		
	2017	2018	2019
(1)	(2)	(3)	(4)
Polsek Kabaena	8	25	7
Polsek Kabaena Timur	6	8	3
Polsek Rumbia	4	9	5
Polsek Rarowatu	31	20	15
Polsek Lantari Jaya	7	12	5
Polsek Poleang Timur	18	7	5
Polsek Poleang	5	9	2
Polsek Poleang Barat	4	10	3
Bombana	83	100	45

Lanjutan Tabel/Continued Table 4.3.7

Kepolisian Sektor Sector Police	Persentase Penyelesaian Tindak Pidana Percentage of Crime Clearance		
	2017	2018	2019
(1)	(8)	(9)	(10)
Polsek Kabaena	87,50	36,00	42,86
Polsek Kabaena Timur	83,33	50,00	66,67
Polsek Rumbia	100,00	33,33	100,00
Polsek Rarowatu	74,19	75,00	66,67
Polsek Lantari Jaya	71,43	83,33	80,00
Polsek Poleang Timur	55,56	100,00	40,00
Polsek Poleang	40,00	55,56	100,00
Polsek Poleang Barat	50,00	30,00	66,67
Bombana	69,88	56,00	66,67

Lanjutan Tabel/*Continued Table 4.3.7*

Kepolisian Sektor Sector Police	Selang Waktu Terjadinya Tindak Pidana (Jam) Time Interval of Crime Occrance (Hour)		
	2017	2018	2019
(1)	(11)	(12)	(13)
Polsek Kabaena	79	48	56
Polsek Kabaena Timur	606	79	27
Polsek Rumbia	388	82	53
Polsek Rarowatu	7	212	161
Polsek Lantari Jaya	703	133	53
Polsek Poleang Timur	1 819	54	53
Polsek Poleang	485	82	27
Polsek Poleang Barat	388	105	27
Bombana	4 474	796	458

Sumber/*Source*: Kepolisian Resort Bombana /*Police Resort of Bombana*

Tabel 4.3.8 Jumlah Kejadian Kecelakaan Lalu Lintas dan Jumlah Korbannya Menurut Tahun di Kabupaten Bombana, 2012-2019
Table 4.3.8 Number of Traffic Accidents and Number of Victims by Year in Bombana Regency, 2012- 2019

Tahun Year	Jumlah Kejadian Number of Cases	Jumlah Korban Number Of Victims		
		Meninggal Death	Luka Berat Bodily Harm	Luka Ringan Fiesh Wound
(1)	(2)	(3)	(4)	(5)
2012	108	18	34	171
2013	76	17	24	108
2014	52	11	2	97
2015	63	5	1	107
2016	61	12	7	97
2017	46	14	2	64
2018	35	11	1	46
2019	35	15	3	43
Jumlah / Total	476	103	74	733

Sumber/Source: Kepolisian Resort Bombana /Police Resort of Bombana

Tabel 4.3.9 jumlah Kejadian Kecelakaan Lalu Lintas dan Jumlah Korbannya Menurut Bulan di Kabupaten Bombana, 2019
Number of Traffic Accidents and Number of Victims by Month in Bombana Regency, 2019

Bulan Month	Jumlah Kejadian Number of Cases	Jumlah Korban Number Of Victims		
		Meninggal Death	Luka Berat Bodily Harm	Luka Ringan Fiesh Wound
(1)	(2)	(3)	(4)	(5)
Januari / January	5	2	-	4
Februari / February	2	1	-	3
Maret / March	1	-	-	2
April / April	1	-	-	1
Mei / May	3	2	-	5
Juni / June	5	2	-	6
Juli / July	-	-	-	-
Agustus / August	3	1	-	3
September / September	3	1	-	5
Oktober / October	4	1	-	5
November / November	4	2	-	5
Desember / December	4	2	3	6
Jumlah / Total	35	14	3	45

Sumber/Source: Kepolisian Resort Bombana /Police Resort of Bombana

Tabel 4.3.10 Jumlah Kejadian Kecelakaan Lalu Lintas dan Jumlah Korbannya Menurut Kecamatan di Kabupaten Bombana, 2019
Number of Traffic Accidents and Number of Victims by Subdistrict in Bombana Regency, 2019

Kecamatan Subdistrict	Jumlah Kejadian Number of Cases	Jumlah Korban Number Of Victims		
		Meninggal Death	Luka Berat Bodily Harm	Luka Ringan Fiesh Wound
(1)	(2)	(3)	(4)	(5)
Kabaena	-	-	-	-
Kabaena Utara	-	-	-	-
Kabaena Selatan	-	-	-	-
Kabaena Barat	-	-	-	-
Kabaena Timur	-	-	-	-
Kabaena Tengah	-	-	-	-
Rumbia	7	2	-	8
Mata Oleo	1	1	1	1
Kepulauan Masaloka Raya	-	-	-	-
Rumbia Tengah	2	1	-	4
Rarowatu	4	4	-	2
Rarowatu Utara	3	-	-	5
Lantari Jaya	1	1	2	1
Mata Usu	-	-	-	-
Poleang Timur	3	-	-	6
Poleang Utara	6	2	-	7
Poleang Selatan	1	1	-	2
Poleang Tenggara	-	-	-	-
Poleang	3	1	-	4
Poleang Barat	2	1	-	3
Tontonunu	-	-	-	-
Poleang Tengah	2	-	-	2
Bombana	35	14	3	45

Sumber/Souce: Kepolisian Resort Bombana /Police Resort of Bombana

Tabel 4.3.11 Jumlah Kasus Gangguan Keamanan Menurut Kecamatan di Kabupaten Bombana, 2019
Table *NUmber of Security Trouble Cases by Subdistrict in Bombana Regency, 2019*

Kecamatan <i>Subdistrict</i>	Perampokan <i>Robbery</i>	Pencurian <i>Thief</i>	Tawuran Massal <i>Mass Brawl</i>	Pemeriksaan <i>Rape</i>	Gangguan Keamanan lainnya <i>Other</i>
(1)	(2)	(3)	(4)	(5)	(6)
Kabaena	-	-	-	1	-
Kabaena Utara	-	1	-	-	-
Kabaena Selatan	-	-	-	-	1
Kabaena Barat	-	-	-	-	-
Kabaena Timur	-	1	-	-	-
Kabaena Tengah	-	1	-	-	-
Rumbia	-	5	-	-	-
Mata Oleo	-	-	-	1	4
Kepulauan Masaloka Raya	-	-	-	-	-
Rumbia Tengah	-	-	-	-	-
Rarowatu	-	-	-	1	5
Rarowatu Utara	-	-	-	1	1
Lantari Jaya	-	-	-	-	4
Mata Usu	-	-	-	1	2
Poleang Timur	-	-	-	-	1
Poleang Utara	-	-	-	1	3
Poleang Selatan	-	-	-	-	-
Poleang Tenggara	-	-	-	-	-
Poleang	-	-	-	-	1
Poleang Barat	-	-	-	-	1
Tontonunu	-	-	-	-	-
Poleang Tengah	-	-	-	-	-
Bombana	-	8	-	6	23

Sumber/Source: Kepolisian Resort Bombana /Police Resort of Bombana

Tabel 4.3.12 Jumlah Akte Kelahiran Yang Diterbitkan Menurut Kecamatan di Kabupaten Bombana, 2015-2019
Table 4.3.12 Number Of Birth Certificate Published by Subdistrict in Bombana Regency, 2015-2019

Kecamatan Subdistrict	2015	2016	2017	2018	2019
(1)	(2)	(3)	(4)	(5)	(6)
Kabaena	192	191	113	263	179
Kabaena Utara	200	245	182	342	201
Kabaena Selatan	148	203	70	97	81
Kabaena Barat	306	423	355	445	428
Kabaena Timur	248	532	300	732	472
Kabaena Tengah	138	197	165	175	230
Rumbia	488	671	500	485	468
Mata Oleo	356	352	504	430	402
Kepulauan Masaloka Raya	142	313	106	175	99
Rumbia Tengah	329	401	298	365	342
Rarowatu	262	511	256	378	285
Rarowatu Utara	262	320	297	278	256
Lantari Jaya	267	386	246	323	354
Mata Usu	96	90	49	97	85
Poleang Timur	385	441	697	424	417
Poleang Utara	403	401	382	506	425
Poleang Selatan	303	676	458	334	334
Poleang Tenggara	117	180	493	101	217
Poleang	469	1 087	801	1 103	737
Poleang Barat	306	706	794	1 217	523
Tontonunu	174	232	232	282	276
Poleang Tengah	167	146	233	189	144
Bombana	5 758	8 704	7 531	8 741	6 955

Sumber/Source: Dinas Kependudukan dan Pencatatan Sipil / Department of Population and Civil Registration

Tabel 4.3.13
Table

Jumlah Kartu Tanda Pengenal (KTP) yang diterbitkan Menurut Kecamatan di Kabupaten Bombana, 2015-2019
Number of Kartu Tanda Pengenal (KTP) published by Subdistrict in Bombana Regency, 2015-2019

Kecamatan Subdistrict	2015	2016	2017	2018	2019
(1)	(2)	(3)	(4)	(5)	(6)
Kabaena	58	348	203	475	258
Kabaena Utara	101	408	377	540	279
Kabaena Selatan	61	313	181	469	276
Kabaena Barat	509	659	602	741	639
Kabaena Timur	180	660	795	1 102	664
Kabaena Tengah	537	354	340	809	377
Rumbia	1 184	1 035	1 213	1 616	1 338
Mata Oleo	303	622	469	1 140	722
Kepulauan Masaloka Raya	208	302	164	445	260
Rumbia Tengah	568	766	695	1 045	919
Rarowatu	884	827	551	933	691
Rarowatu Utara	653	642	668	1 055	717
Lantari Jaya	507	675	743	1 225	857
Mata Usu	54	221	190	304	193
Poleang Timur	492	545	791	1 695	928
Poleang Utara	356	1 047	665	1 516	1 050
Poleang Selatan	314	347	464	990	962
Poleang Tenggara	101	388	465	726	587
Poleang	551	1 052	1 010	1 839	1 422
Poleang Barat	325	1 052	1 251	1 841	1 365
Tontonunu	322	365	504	951	498
Poleang Tengah	108	277	382	582	394
Bombana	8 376	12 905	12 723	22 039	15 396

Sumber/Source: Dinas Kependudukan dan Pencatatan Sipil / Department of Population and Civil Registration

Tabel 4.3.14 Jumlah Sertifikat Tanah yang Diterbitkan Menurut Jenis Hak Atas Tanah di Kabupaten Bombana , 2015-2019
Table *Number of Land Certificate Published According to Kinds Certificate in Bombana*

Sertifikat Certificate	2015	2016	2017	2018	2019
(1)	(2)	(3)	(4)	(5)	(6)
Hak Milik <i>Rights of Ownership</i>	2 564	842	7 663	4 859	10 298
Hak Guna Bangunan <i>Building Rights</i>	14	40	38	1	76
Hak Guna Usaha <i>Cultivation Rights</i>	-	-	-	-	-
Hak Pakai <i>Use Rights</i>	11	14	10	48	16
Bombana	2 589	896	7 711	4 929	10 390

Sumber/Source: Badan Pertanahan Nasional Kabupaten Bombana /National Land Agency of Bombana Regency

Tabel 4.3.15
Table

Luas Tanah yang Memiliki Sertifikat Kepemilikan Menurut Jenis Hak Atas Tanah dan Kecamatan di Kabupaten Bombana, 2019
Total Area of Certified Land According to Kind of Certificate and Subdistrict in Bombana Regency, 2019

Kecamatan Subdistrict	Hak Milik Rights Of Ownership (km ²)	Hak Guna Bangunan Building Rights (km ²)	Hak Guna Usaha Cultivation Rights (km ²)	Hak Pakai Use Rights (km ²)
(1)	(2)	(3)	(4)	(5)
Kabaena	4 696 671	-	-	-
Kabaena Utara	517 575 766	-	-	49 163
Kabaena Selatan	3 883 077	570	-	570
Kabaena Barat	9 107 975	-	-	57 891
Kabaena Timur	28 072 428	1 149	-	5 243 425
Kabaena Tengah	5 423 638	-	-	22 092
Rumbia	9 692 253	75 442	-	304 992
Mata Oleo	25 896 913	-	-	25 075
Kepulauan Masaloka Raya	43 931	-	-	1 423
Rumbia Tengah	-	-	-	-
Rarowatu	1 430 903	12 553	-	24 164
Rarowatu Utara	32 312 025	28 350	-	19 604 952
Lantari Jaya	35 743 900	-	-	59 041
Mata Usu	-	-	-	-
Poleang Timur	-	-	-	-
Poleang Utara	39 562 280	617	-	2 914 457
Poleang Selatan	7 697 206	374	-	12 279
Poleang Tenggara	5 106 738	-	-	2 206
Poleang	10 735 964	11 146	-	31 049
Poleang Barat	14 579 598	690	-	9 010
Tontonunu	10 141 020	-	-	21 829
Poleang Tengah	12 817 301	18 476	-	101 530
Bombana	100 640 107	31 303	-	3 092 360

Sumber/Source: Badan Pertanahan Nasional Kabupaten Bombana //National Land Agency of Bombana Regency

4.4 KEMISKINAN POVERTY

Tabel 4.4.1 **Garis Kemiskinan dan Persentase Penduduk Miskin di Kabupaten Bombana 2012–2019**
Poverty Line and Percentage of Poor People in Bombana Regency, 2012–2019

Tahun Year	Garis Kemiskinan (rupiah/kapita/bulan) Poverty Line (rupiah/capita/month)	Persentase Penduduk Miskin Percentage of Poor People
(1)	(2)	(3)
2012	230 705	12,81
2013	235 920	14,29
2014	236 688	13,20
2015	246 908	12,55
2016	266 717	13,06
2017	270 627	12,36
2018	288 201	11,05
2019	308 396	10,56

Sumber/Source: BPS, Survei Sosial Ekonomi Nasional Maret/BPS-Statistics Indonesia, March National Socioeconomic Survey

Tabel
Table 4.4.2

Indeks Kedalaman Kemiskinan dan Indeks Keparahan Kemiskinan di Kabupaten Bombana, 2015–2019
Poverty Gap Index and Poverty Severity Index in Bombana Regency 2015–2019

Tahun Year	Indeks Kedalaman Kemiskinan Poverty Gap Index	Indeks Keparahan Kemiskinan Poverty Severity Index
(1)	(2)	(3)
2015	2,34	0,69
2016	2,50	0,82
2017	2,49	0,66
2018	2,46	0,73
2019	1,01	0,20

Sumber/Source: BPS, Survei Sosial Ekonomi Nasional Maret/BPS-Statistics Indonesia, March National Socioeconomic Survey



PEMASUKAN BERAS LOKAL DI PERUM BULOG


2018	2019
2.256.800	1.835.950



PRODUKSI PERKEBUNAN (TON) TAHUN 2019



PRODUKSI TANAMAN SAYUR-SAYURAN (TON) TAHUN 2019



JUMLAH TERNAK TAHUN 2019 (ekor)



AYAM RAS PEDAGING
782.406



SAPI
46.572



KAMBING
7 267

PENJELASAN TEKNIS

1. Pengumpulan data Statistik Pertanian (SP) diselenggarakan oleh Badan Pusat Statistik Kabupaten Bombana bekerja sama dengan Dinas Pertanian Kabupaten Bombana.
2. Data pokok tanaman pangan yang dikumpulkan adalah luas panen dan produktivitas (hasil per hektar). Produksi tanaman pangan merupakan hasil perkalian antara luas panen dengan produktivitas. Data tanaman pangan mencakup padi sawah, padi ladang, dan palawija (jagung, kedelai, kacang tanah, kacang hijau, ubi kayu, dan ubi jalar). Pengumpulan data luas panen dilakukan setiap bulan oleh Koordinator Pertanian Kecamatan (KPK) dan dilaporkan dengan formulir Statistik Pertanian (SP). Pengumpulan data dilakukan dengan pendekatan area kecamatan di seluruh wilayah Kabupaten Bombana. Pengumpulan data luas panen di tingkat kecamatan tersebut didasarkan pada hasil pengumpulan data dari seluruh desa/kelurahan di kecamatan bersangkutan. Pengumpulan data produktivitas tanaman pangan dilakukan melalui Survei Ubinan dengan menggunakan formulir SUB-S. Periode pengumpulan data dilakukan setiap subround (caturwulan/empat bulanan)

TECHNICAL NOTES

1. *Agricultural Survey is carried out by the BPS Statistics Bombana Regency in cooperation with the Service of Agriculture Bombana Regency.*
2. *The main food crops data collected consists of area harvested and productivity (yield per hectare). Food crops production is generated by area harvested multiply by productivity. Food crops data covers Wetland Paddy, Dryland Paddy and secondary food crops (maize, soybeans, peanuts, Mung bean, cassava, and sweet potatoes). The area harvested data is collected every month by the Agriculture Extension Workers (called KCD for Kepala Cabang Dinas) and reported in Agriculture Statistics Form. Data collection is conducted by sub Subdistrict area approach in all over Bombana Regency. Area harvested in each sub Subdistrict is estimated based on the area harvested in each village in the Subdistrict. Food crops productivity (yield per hectare) data are collected through the Crop Cutting Survey using SUB-S form. The data collection is conducted in every sub round (four monthly) with Sub Subdistrict Statistics Coordinator the enumerator.
The productivity is collected by sampling method through crop*

dengan petugas lapangan adalah Koordinator Statistik Kecamatan.

Pengumpulan data produktivitas tanaman pangan dilakukan secara sampel melalui survei ubinan dengan pendekatan rumah tangga. Metode pengumpulan data produktivitas menggunakan metode pengukuran langsung pada plot ubinan yang berukuran 2½ m x 2½ m. Pengumpulan data produktivitas dilakukan sesuai dengan waktu panen petani.

Data produksi padi mencakup padi sawah dan padi ladang. Kualitas produksi padi dan palawija adalah: gabah kering giling (padi), pipilan kering (jagung), biji kering (kedelai dan kacang tanah), dan umbi basah (ubi kayu dan ubi jalar).

3. Gabah adalah bulir buah hasil tanaman padi (*Oryza Sativa* Linnaeus) yang telah dilepaskan dari tangkainya dengan cara dirontokan.
4. Gabah Kering Giling (GKG) adalah gabah yang mengandung kadar air maksimum sebesar 14,0 persen dan hampa/kotoran maksimum 3,0 persen.
5. Gabah Kering Panen (GKP) adalah gabah yang mengandung kadar air maksimum sebesar 25,0 persen dan hampa/kotoran maksimum 10,0 persen.

cutting survey with household approach. The measurement is conducted directly in 2½ m x 2½ m crop cutting plot. The productivity measurement is conducted at the time farmers do harvest.

The production of paddy covers the production of wet land rice and dry land rice. Production of rice and secondary crops are presented in form of: dry unhusked rice (paddy), dry loose maize (maize), dry shells crops (soybeans and peanuts) and fresh roots (cassava and sweet potatoes).

3. *Unhusked Rice/Paddy. Grain or paddy's granules (*Oryza Sativa* Linnaeus).*
4. *Dried Unhusked Grain. Grains containing a maximum water and hollow/dirt content of 14.0 percent and 3.0 percent respectively.*
5. *Dried Harvested Grain. Grains containing a maximum water and hollow/dirt content of 25.0 percent and 10.0 percent respectively.*

6. Gabah Kualitas Rendah adalah gabah yang mengandung kadar air lebih dari 25,0 persen dan hampa/kotoran lebih dari 10,0 persen.
 7. Kadar Air (KA) adalah jumlah kandungan air dalam butir gabah yang dinyatakan dalam persentase dari berat basah.
 8. Kadar Hampa/Kotoran adalah jumlah kandungan butir hampa dan kotoran dalam butir gabah yang dinyatakan dalam persentase.
 9. Butir Hampa adalah butir gabah yang tidak berkembang secara sempurna akibat serangan hama, penyakit, atau sebab lain sehingga tidak berisi butir beras meskipun kedua tangkup sekamnya tertutup ataupun terbuka. Butir gabah setengah hampa tergolong dalam butir hampa.
 10. Kotoran adalah segala benda asing yang tidak tergolong bagian dari gabah, misalnya debu, butiran tanah, butiran pasir, batu kerikil, potongan kayu, potongan logam, tangkai padi, biji-bijian lain, bangkai serangga, dan sebagainya. Termasuk dalam kategori kotoran adalah butiran
6. *Low-Quality Grain. Grains containing more than 25.0 percent water and more than 10.0 percent hollow/dirt*
 7. *Water Content. The Number of grain moisture content which is expressed as a percentage of wet weight.*
 8. *Hollow/Dirt Content. The Number of empty grain and waste grain content which is expressed as a percentage.*
 9. *Empty Grain. Grains grow not entirely caused by pest, diseases, or other reasons that do not contain grains of rice husk although both of peel are closed or opened*
 10. *Waste Grain. Any Foreign object is not considered as part of the grain, such as dust, ground grain, sand, gravel, pieces of wood, metal pieces, rice straw, other grain, dead bugs, and so on. Included in the category of waste grain pellets that have peeled (skin broken rice) and grain fractured.*

gabah yang telah terkelupas (beras pecah kulit) dan gabah patah.

11. Penggunaan lahan diklasifikasikan kedalam 12 kategori yaitu; sawah, tanah pekarangan/tanah untuk bangunan dan halaman sekitarnya, tanah tegal/ kebun, tanah ladang/ huma, tanah padang rumput, tanah rawa yang tidak dapat ditanami, tanah tambak/kolam/ tebat dan empang, tanah lahan yang sementara tidak diusahakan, lahan tanaman kayu kayuan, tanah hutan negara, tanah perkebunan dan tanah lain lain. Konversi lahan menunjukkan adanya dinamika pemanfaatan tanah, dimana telah terjadi peningkatan pemanfaatan lahan ladang tambak, kolam, tebat dan empang.
 12. Lahan sawah adalah lahan pertanian yang berpetak-petak dan dibatasi oleh pematang (galengan), saluran untuk menahan/ menyalurkan air, yang biasanya ditanami padi sawah tanpa memandang dari mana diperoleh atau status lahan tersebut. Lahan yang dimaksud termasuk lahan yang terdaftar di Pajak Bumi Bangunan, luran Pembangunan Daerah, lahan bengkok, lahan serobotan, lahan rawa yang ditanami padi dan lahan bekas tanaman tahunan
11. *Land Use. The land use classified into 12 categories, namely: wetland, buildings and surrounding yard, wasteland/ garden, field/ shifting cultivation, meadows, unused swamp, dykes and water ponds, temporarily fallow, wooded land, forest (state forest), estates and other lands. Conversion of land showed a dynamism, where there has been increased of use land on field, dykes, and water ponds.*
 12. *Wetland is agricultural land that separated by small dykes to resist water, where the main crop is usually wetland paddy without considering where it is got from or the status of the land. It includes the land that is registered at land income tax office, regional development contribution, 'bengkok' land, illegal ownership, swamps for rice cultivation, and annual crop land mark that has been used as rice field, which are both planted with paddy, secondary crops or the other*

yang telah dijadikan sawah, baik yang ditanami padi, palawija atau tanaman semusim lainnya.

seasonal crops.

13. Data lahan sawah dikumpulkan setiap akhir tahun, meliputi :

- a. Sawah berpengairan teknis. Sawah yang memperoleh pengairan dimana saluran pemberi terpisah dari saluran pembuang agar penyediaan dan pembagian irigasi dapat sepenuhnya diatur dan diukur dengan mudah. Jaringan seperti ini biasanya terdiri dari saluran induk, sekunder dan tersier. Saluran induk, sekunder serta bangunannya dibangun, dikuasai dan dipelihara oleh pemerintah.
- b. Sawah berpengairan setengah teknis. Sawah berpengairan teknis akan tetapi pemerintah hanya menguasai bangunan penyadap untuk dapat mengatur dan mengukur pemasukan air, sedangkan jaringan selanjutnya tidak diukur dan dikuasai pemerintah.
- c. Sawah berpengairan sederhana. Sawah yang memperoleh pengairan dimana cara pembagian dan pembuangan airnya belum teratur, walaupun pemerintah sudah ikut membangun sebagian dari jaringan tersebut (misalnya biaya membuat bendungan-nya).

13. *Wet land data is collected at the end of every year. It consists of:*

- a. *Technical irrigated rice field. Technical irrigated rice field is a rice field where the input drainage are separated from the output drainage to enable of controlling the water usage. Generally this type of irrigation consists of main drainage, secondary drainage and third drainage. The main and secondary level are completely controlled by the government.*
- b. *Semi technical irrigated rice field. Semi technical irrigated rice field is a rice field where the input drainage are controlled by the government and output drainage are not controlled by the government.*
- c. *Non technical irrigated rice field. Non technical irrigated rice field is a rice field where the input and output drainage are not yet well developed, although government help to develop a part of the drainage*

- d. Sawah tadah hujan. Sawah yang pengairannya tergantung pada air hujan.
- e. Sawah pasang surut. Sawah yang pengairannya tergantung pada air sungai yang dipengaruhi oleh pasang surutnya air laut.
- f. Sawah lainnya. Rembesan-rembesan rawa yang biasanya ditanami padi.
14. Tegall/Kebun adalah lahan pertanian bukan sawah (lahan kering) yang ditanami tanaman semusim atau tahunan dan terpisah dengan halaman sekitar rumah serta penggunaannya tidak berpindah pindah.
15. Ladang/Huma adalah lahan pertanian bukan sawah (lahan kering) yang biasanya ditanami tanaman semusim dan penggunaannya hanya semusim atau dua musim, kemudian akan ditinggalkan bila sudah tidak subur lagi (berpindah-pindah). Kemungkinan lahan ini beberapa tahun kemudian akan dikerjakan kembali jika sudah subur.
16. Lahan yang sementara tidak diusahakan adalah lahan yang biasanya diusahakan tetapi untuk sementara (lebih dari 1 (satu) tahun tetapi kurang dari atau sama dengan 2 (dua) tahun) tidak diusahakan, termasuk lahan sawah yang tidak diusahakan selama lebih dari 2 (dua) tahun.
- d. *Rainfed rice field. Rainfed rice field is a rice field which relies only on direct rainfall.*
- e. *Tidal water rice field. Tidal water rice field is a rice field where the irrigation depends on the level of river affected by tide of sea level.*
- f. *Other rice field. Other rice field i.e. swamp for rice cultivation polder, etc.*
14. *Dry field/Garden is an dryland (unirrigated land) which is planted with seasonal or annual crops and separately from the yard around the house without shifting*
15. *Unirrigated agricultural field / Shifting cultivation land is dryland (unirrigated land) that usually is cultivated for seasonal crops and utilized only for one or two seasons, then it will be left when it is not fertile (shifting). Maybe, this land will be used again in a few years if it has been fertile.*
16. *Temporarily unused land is land that is regularly used but temporarily (more than a year but less or equal than two years) is unused, it includes wetland that is not cultivated more than two years.*

17. Tanaman Pangan. Setidaknya terdapat delapan jenis tanaman bahan makanan yang diusahakan di Kabupaten Bombana yaitu: padi sawah, padi ladang, jagung, ubi kayu, ubi jalar, kacang tanah, kacang kedelai dan kacang hijau. Dalam rangka pemenuhan kebutuhan bahan makanan yang semakin meningkat setiap tahunnya, Depot Logistik (Dolog) Kabupaten Bombana telah memanfaatkan produksi lokal.
17. *Food Crops. There are at least eight types of food crops were cultivated in Bombana Regency, namely: wetland paddy, dryland paddy, maize, cassava, sweet potato, peanut, soybean and mung bean. In order to meet the needs of staple foods which continues to increase, Depot Logistik (Dolog) Bombana Regency in addition to utilization of local production.*
18. Tanaman Buah buahan. Data jenis tanaman buah buahan yang diusahakan di Kabupaten Bombana hanya disajikan 21 jenis yaitu: alpokat, mangga, rambutan (nephelium), langsung (lanzoni), jeruk, jambu biji, jambu air, durian, pepaya, pisang, nenas, salak, nangka, sawo, sukun, belimbing dan sirsak, manggis, melinjo, jeruk besar dan petai.
18. *Fruit Plants. There are 21 types of fruit crops that can be presented, namely: avocado, mangos, rambutan (nephelium), langsung (Lanzon), orange, guava, rose apple, durian, papaya, banana, pineapple, zalacca, jackfruit, sapodilla, breadfruit, starfruit and soursop, mangosteen, melinjo, grapefruit and petai.*
19. Tanaman Sayur sayuran. Data jenis tanaman sayur sayuran meliputi dua kelompok, yaitu (1) kelompok tanaman sayur-sayuran yang dipanen lebih dari satu kali dan (2) kelompok tanaman sayur-sayuran yang dipanen sekaligus. Kelompok pertama terdiri dari sembilan jenis, yaitu: kacang panjang, cabe, tomat, terung, buncis, ketimun, labu, kangkung dan bayam. Sedangkan kelompok kedua terdiri dari enam jenis, yaitu: bawang merah, bawang
19. *Vegetables Crops. Vegetables crops data was differentiated in two groups, ie: (1) the repeatedly harvested vegetables and (2) the all at once harvested vegetables. The first group consists of nine types, namely: long beans, chili, tomatoes, eggplant, beans, cucumbers, squash, kale and spinach. Whereas the second group consists of six types, namely: red onion, garlic, scallion, cabbage, petsai/ mustard greens and red beans.*

putih, bawang daun, kubis, petersai/sawi dan kacang merah.

20. Tanaman sayuran dan buah-buahan semusim

a. Tanaman sayuran semusim adalah tanaman sumber vitamin, garam mineral dan lain-lain yang dikonsumsi dari bagian tanaman yang berupa daun, bunga, buah dan umbinya, yang berumur kurang dari satu tahun.

b. Tanaman buah-buahan semusim adalah tanaman sumber vitamin, garam mineral dan lain-lain yang dikonsumsi dari bagian tanaman yang berupa buah, berumur kurang dari satu tahun, tidak berbentuk pohon/rumpun tetapi menjalar dan berbatang lunak.

21. Tanaman buah-buahan dan sayuran tahunan

a. Tanaman buah-buahan tahunan adalah tanaman sumber vitamin, garam mineral dan lain-lain yang dikonsumsi dari bagian tanaman yang berupa buah dan merupakan tanaman tahunan.

b. Tanaman sayuran tahunan adalah tanaman sumber vitamin, garam mineral dan lain-lain yang dikonsumsi dari bagian tanaman yang

20. *Seasonal vegetables and fruit plants*

a. *Seasonal vegetables plants are plants which are the sources of vitamin, mineral salt, etc, consumed from the part of the plant in the form of leaf, flower, fruit and root with the age of less than one year.*

b. *Seasonal fruits plants are plants which are the sources of vitamin, mineral salt, etc, consumed from the part of the plant in the form of fruits. These plants are creeps with the age of less than one year.*

21. *Annual fruit and vegetable plants*

a. *Annual fruits plants are plants which are the sources of vitamin, contained mineral salt, etc, consumed from the part of plant in the form of fruits and more than one year of age.*

b. *Annual vegetable plants are plants which are the sources of vitamin, contained mineral salt, etc, consumed from the part of the*

berupa daun dan atau buah yang berumur lebih dari satu tahun.

plant in the form of vegetable and more than one year of age.

22. Luas panen adalah luas tanaman sayuran, buah buahan, biofarmaka dan tanaman hias yang diambil hasilnya/dipanen pada periode pelaporan.

22. *Harvested area is vegetable, fruit, medicinal and ornamental plant of crop harvested during the period of report.*

23. Produksi adalah hasil menurut bentuk produk dari setiap tanaman sayuran, buah-buahan, biofarmaka dan tanaman hias yang diambil berdasarkan luas yang dipanen pada bulan/triwulan laporan.

23. *Production is the standard production quantity form of vegetable, fruit, medicinal and ornamental plant based on harvested area reported monthly/quarterly.*

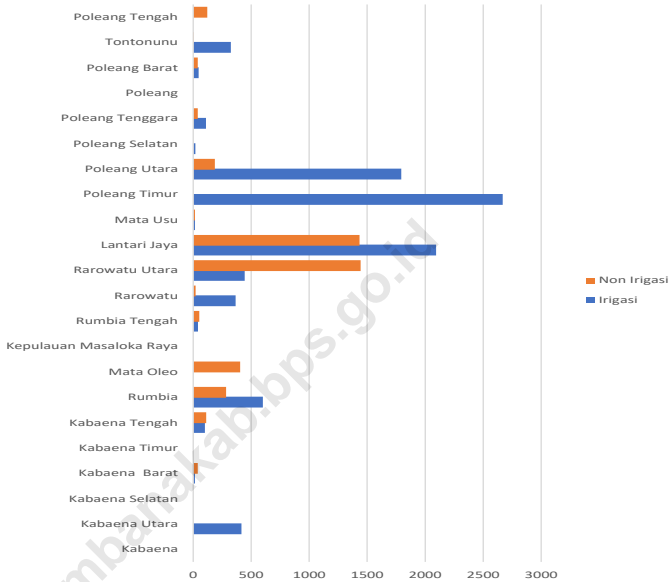
24. Tanaman Perkebunan. Sedikitnya terdapat 19 jenis tanaman perkebunan rakyat di Kabupaten Bombana yaitu: kelapa dalam, kopi, kapuk, lada, pala, cengkeh, jambu mete, kemiri, coklat, enau/aren, vanili, pinang, asam jawa, tembakau, kelapa hybrida, kapas rakyat, tebu, jahe dan sagu. Bentuk produksi perkebunan adalah; karet kering(karet), daun kering (teh dan tembakau), biji kering(kopi dan coklat), kulit kering (kayu manis dan kina),serat kering (rami), bunga kering (cengkeh), refinedsugar (tebu dari perkebunan besar), gula mangkok(tebu dari perkebunan rakyat), equivalent kopra(kopra), biji dan bunga (pala) serta minyak daun(sereh).

24. *Plantation Crops. There are at least 19 types of plantation crops in Sulawesi Tenggara, namely: coconut, coffee, capok, pepper, nutmeg, clove, cashew nut, candle nut, cocoa, sugar-palm, vanilla, areca nut, tamarind, tobacco, hybrid coconuts, cotton, sugarcane, ginger and sago. Production of estates crops are follows : dry rubber (rubber); dry leaves (tea and tobacco);dry beans (cofee and cocoa); dry bark (cassiavera and cinchona); dry fibre (rosella); dry flowers/buds (cloves); refined sugar (sugar cane from estate); cup sugar (sugar cane from smallholders); copra (copra); seeds and buds (nutmeg); and leaf oil (citronella).*

25. Persediaan akhir tahun produksi perkebunan besar bukan merupakan cadangan penyangga (bufferstock).
26. Jenis ternak dikelompokkan menjadi: ternak besar, ternak kecil dan unggas. Di Kabupaten Bombana, kelompok ternak besar terdiri dari sapi, kerbau dan kuda; Kelompok ternak kecil terdiri dari kambing, domba dan babi; dan kelompok unggas terdiri dari ayam kampung, ayam ras dan itik/ itik manila.
27. Data statistik perikanan merupakan data sekunder yang bersumber dari Dinas Perikanan. Statistik perikanan dibedakan atas data Perikanan Tangkap dan Perikanan Budidaya. Perikanan Tangkap diklasifikasikan atas penangkapan ikan di laut dan penangkapan ikan di perairan umum. Perikanan Budidaya diklasifikasikan atas jenis budidaya yaitu budidaya laut, tambak, kolam, karamba, jaring apung dan sawah.
25. *The production availability of estates at the end of year is not the buffer stock.*
26. *Livestock types are grouped into: large cattles, small cattles and fowls. In Sulawesi Tenggara, the large cattles consisting of cows, buffaloes and horses; the small cattles consisting of goats, sheeps and pigs; and fowls consisting of local hens, rustling hens and duck / manila-duck.*
27. *Fishery Statistics are secondary data obtained from the Service of Fisheries. Fishery statistics are categorized into two : 1) capture fisheries and 2) aquaculture. Capture fisheries are further classified into: marine capture fisheries and inland open water capture fisheries. Aquaculture are further classified into several types of culture : marine culture; brackish water pond; fresh water pond; cage; floating net and fish breeding in paddy fields.*

Gambar 5.1
Figures

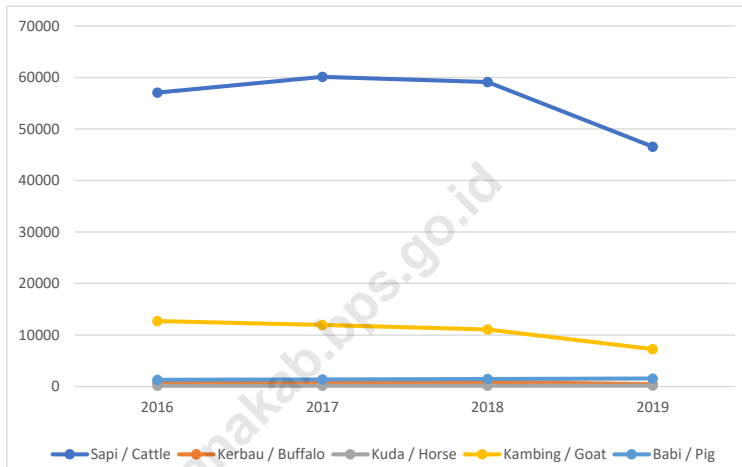
Luas Lahan Sawah Menurut Kecamatan dan Jenis Pengairan di Kabupaten Bombana (Ha),2019
Area of rice fields by Subdistrict and Type of Irrigation in Bombana Regency (Ha), 2019



Sumber/Source : BPS, Laporan Statistik Pertanian (SP)Tanaman Pangan, Penggunaan Lahan/BPS- Statistics Indonesia, Agriculture Statistic Report of Food Crops, Land Utilization

Gambar 5.2
Figures

Populasi Ternak Menurut Jenisnya (ekor) di Kabupaten Bombana, 2016 - 2019
Livestock Population by Type (heads) in Bombana Regency, 2016-2019



Sumber/Source : Dinas Pertanian Kabupaten Bombana/ Department of Agriculture of Bombana Regency

5.1 TANAMAN PANGAN FOOD CROPS

Tabel 5.1.1 Luas Lahan Sawah Menurut Kecamatan dan Jenis Pengairan di Kabupaten Bombana (Ha),2019
Area of rice fields by Subdistrict and Type of Irrigation in Bombana Regency (Ha), 2019

Kecamatan Subdistrict	Irigasi Irrigation	Non Irigasi Non Irrigation	Jumlah Total
(1)	(2)	(3)	(4)
Kabaena	-	-	-
Kabaena Utara	415	-	415
Kabaena Selatan	-	-	-
Kabaena Barat	15	39	54
Kabaena Timur	-	-	-
Kabaena Tengah	100	111	211
Rumbia	600	283	883
Mata Oleo	-	404	404
Kepulauan Masaloka Raya	-	-	-
Rumbia Tengah	41	53	94
Rarowatu	366	21	387
Rarowatu Utara	443	1 444	1 887
Lantari Jaya	2 094	1 433	3 527
Mata Usu	15	15	30
Poleang Timur	2 668	-	2 668
Poleang Utara	1 793	186	1 979
Poleang Selatan	19	-	19
Poleang Tenggara	110	40	150
Poleang	-	-	-
Poleang Barat	47	39	86
Tontonunu	324	5	329
Poleang Tengah	-	122	122
Bombana	9 050	4 195	13 245

Sumber/Source: BPS, Laporan Statistik Pertanian (SP)Tanaman Pangan, Penggunaan Lahan/BPS- Statistics Indonesia, Agriculture Statistic Report of Food Crops, Land Utilization

Tabel
Table 5.1.2

Luas Lahan Tegal/Kebun, Ladang/Huma, dan Lahan yang Sementara Tidak Diusahakan Menurut Kecamatan di Kabupaten Bombana (Ha), 2019
Area of Dry Field/Garden, Shifting Cultivation, Land and Temporary Unused Land by Subdistrict in Bombana Regency (Ha), 2019

Kecamatan Subdistrict	Tegal / Kebun Dry Field/Garden	Ladang/Huma Shifting Cultivation	Lahan yang Sementara Tidak Diusahakan Temporary Unused Land
(1)	(2)	(3)	(4)
Kabaena	500	-	25
Kabaena Utara	40	40	-
Kabaena Selatan	40	-	400
Kabaena Barat	37	26	-
Kabaena Timur	379	432	156
Kabaena Tengah	80	182	2 050
Rumbia	56	25	-
Mata Oleo	36	17	28
Kepulauan Masaloka Raya	-	-	-
Rumbia Tengah	150	75	50
Rarowatu	147	1	41
Rarowatu Utara	723	-	612
Lantari Jaya	82	-	-
Mata Usu	59	270	680
Poleang Timur	2 060	660	1 233
Poleang Utara	12	24	2 186
Poleang Selatan	3 281	202	127
Poleang Tenggara	250	175	150
Poleang	8 512	92	140
Poleang Barat	219	223	3 741
Tontonunu	1 289	256	-
Poleang Tengah	2 816	-	118
Bombana	20 768	2 700	11 737

Sumber/Source: BPS, Laporan Statistik Pertanian (SP) Tanaman Pangan, Penggunaan Lahan/BPS-Statistics Indonesia, Agriculture Statistic Report of Food Crops, Land Utilization

Tabel
Table 5.1.3**Luas Panen Padi Sawah dan Bukan Sawah Menurut Kecamatan di Kabupaten Bombana (Ha), 2019**
Harvested Area of Wetland and Dryland Paddy by Subdistrict in Bombana Regency (Ha), 2019

Kecamatan <i>Subdistrict</i>	Padi Sawah <i>WetLand</i>	Bukan Sawah <i>Dry Land</i>
(1)	(2)	(3)
Kabaena	-	-
Kabaena Utara	586	-
Kabaena Selatan	-	-
Kabaena Barat	14	-
Kabaena Timur	-	48
Kabaena Tengah	169	166
Rumbia	974	-
Mata Oleo	637	-
Kepulauan Masaloka Raya	-	-
Rumbia Tengah	155	-
Rarowatu	608	-
Rarowatu Utara	1 079	-
Lantari Jaya	2 682	-
Mata Usu	38	1
Poleang Timur	4 602	-
Poleang Utara	3 750	-
Poleang Selatan	-	-
Poleang Tenggara	72	-
Poleang	-	14
Poleang Barat	-	-
Tontonunu	572	-
Poleang Tengah	14	-
Bombana	15 952	229

Sumber/Source: BPS, Laporan Statistik Pertanian (SP) Tanaman Pangan, Penggunaan Lahan/BPS- Statistics Indonesia, Agriculture Statistic Report of Food Crops, Land Utilization

Tabel
Table 5.1.4

Luas Lahan Sawah dan Bukan Sawah Menurut Kecamatan (Ha) di Kabupaten Bombana, 2019
Rice Field and Non Rice Field Area According to Subdistrict, 2019

Kecamatan Subdistrict	Lahan Sawah Rice Field	Bukan Lahan Sawah Non Rice Field		Jumlah Total
		Pertanian Agriculture	Bukan Pertanian Non Agriculture	
(1)	(2)	(3)	(4)	(5)
Kabaena	-	10 296	61	10 357
Kabaena Utara	415	11 741	1 141	13 297
Kabaena Selatan	-	10 142	2 778	12 920
Kabaena Barat	54	2 874	1 015	3 943
Kabaena Timur	-	11 774	351	12 125
Kabaena Tengah	211	26 391	956	27 558
Rumbia	883	4 316	700	5 899
Mata Oleo	404	6 047	4 402	10 853
Kepulauan Masaloka Raya	-	90	176	266
Rumbia Tengah	94	1 667	350	2 111
Rarowatu	387	2 253	14 041	16 681
Rarowatu Utara	1 887	16 451	5 602	23 940
Lantari Jaya	3 527	20 613	4 361	28 501
Mata Usu	30	19 454	125	19 609
Poleang Timur	2 668	7 147	340	10 155
Poleang Utara	1 979	17 115	4 633	23 727
Poleang Selatan	19	8 532	437	8 988
Poleang Tenggara	150	10 852	2 349	13 351
Poleang	-	10 607	932	11 539
Poleang Barat	86	30 094	2 349	32 529
Tontonunu	329	7 101	5 684	13 114
Poleang Tengah	122	3 632	415	4 169
Bombana	13 245	239 189	53 198	305 632

Sumber/Source: BPS, Laporan Statistik Pertanian (SP) Tanaman Pangan, Penggunaan Lahan/BPS- Statistics Indonesia, Agriculture Statistic Report of Food Crops, Land Utilization

Tabel 5.1.5 **Jumlah Beras Lokal yang Masuk Melalui Perum Bulog Menurut Bulan (Kg), 2018-2019**
Table 5.1.5 **Number of Local Rice Incoming by Logistic by Month(KG), 2018-2019**

Bulan Month	2018	2019
(1)	(2)	(3)
Januari / January	-	11 000
Februari / February	-	-
Maret / March	-	5 000
April / April	107 500	312 300
Mei / May	368 000	832 500
Juni / June	373 800	149 000
Juli / July	102 000	272 550
Agustus / August	130 000	108 350
September / September	567 900	57 500
Oktober / October	182 100	57 250
November / November	275 000	28 550
Desember / December	150 500	1 950
Bombana	2 256 800	1 835 950

Sumber/Source: Perum Bulog Kantor Seksi Logistik Bombana/Public Enterprise Agency Logistics

Tabel 5.1.6 **Banyaknya Beras yang Masuk Melalui Perum Bulog Menurut Bulan dan Jenis KUD (Kg), 2019**
Table 5.1.6 **Amount of Rice Supplying by Logistic Office According to Month and Village Cooperative Unit (Kg), 2019**

Bulan Month	KUD Village Cooperative Unit	Bukan KUD Non Village Cooperative Unit	Jumlah Total
(1)	(2)	(3)	(4)
Januari / January	-	11 000	11 000
Februari / February	-	-	-
Maret / March	-	5 000	5 000
April / April	210 000	102 300	312 300
Mei / May	194 800	637 700	832 500
Juni / June	25 500	123 500	149 000
Juli / July	62 550	210 000	272 550
Agustus / August	57 100	51 250	108 350
September / September	57 500	-	57 500
Oktober / October	46 050	11 200	57 250
November / November	-	28 550	28 550
Desember / December	-	1 950	1 950
Bombana	653 500	1 182 450	1 835 950

Sumber/Source: Perum Bulog Kantor Seksi Logistik Bombana/Public Enterprise Agency Logistics

5.2 HORTIKULTURA

HORTICULTURE

Tabel 5.2.1 Luas Panen Tanaman Sayuran Menurut Kecamatan dan Jenis Tanaman (Ha), 2018 dan 2019
Table 5.2.1 *Harvested Area of Vegetables by Subdistrict and Kind of Plant (Ha), 2018-2019*

Kecamatan Subdistrict	Bawang Daun/ Scallion		Bawang Merah/ Shallots	
	2018	2019	2018	2019
(1)	(2)	(3)	(4)	(5)
Kabaena	-	-	-	-
Kabaena Utara	-	-	-	-
Kabaena Selatan	-	-	-	-
Kabaena Barat	-	-	-	-
Kabaena Timur	-	-	-	-
Kabaena Tengah	-	-	-	1
Rumbia	-	-	-	-
Mata Oleo	-	-	-	-
Kepulauan Masaloka Raya	-	-	-	-
Rumbia Tengah	-	-	-	-
Rarowatu	-	-	-	-
Rarowatu Utara	-	-	-	-
Lantari Jaya	-	-	-	-
Mata Usu	12	6	6	5
Poleang Timur	2	-	-	-
Poleang Utara	1	-	-	-
Poleang Selatan	-	1	-	-
Poleang Tenggara	-	-	-	-
Poleang	-	1	-	-
Poleang Barat	8	7	2	-
Tontonunu	-	3	-	-
Poleang Tengah	1	-	-	-
Bombana	24	18	8	6

Lanjutan Tabel/Continued Table 5.2.1

Kecamatan Subdistrict	Bayam/ Spinach		Buncis/string bean	
	2018	2019	2018	2019
(1)	(6)	(7)	(8)	(9)
Kabaena	9	4	-	-
Kabaena Utara	7	4	-	-
Kabaena Selatan	6	3	-	-
Kabaena Barat	4	11	-	-
Kabaena Timur	-	4	-	2
Kabaena Tengah	-	8	-	3
Rumbia	1	-	-	-
Mata Oleo	4	6	-	-
Kepulauan Masaloka Raya	-	-	-	-
Rumbia Tengah	3	9	-	-
Rarowatu	-	-	-	-
Rarowatu Utara	5	7	-	-
Lantari Jaya	9	14	-	2
Mata Usu	9	5	-	-
Poleang Timur	25	5	-	-
Poleang Utara	1	4	-	-
Poleang Selatan	5	5	-	1
Poleang Tenggara	6	4	-	-
Poleang	-	1	-	-
Poleang Barat	-	-	-	-
Tontonunu	6	4	-	-
Poleang Tengah	9	2	-	-
Bombana	109	100	-	8

Lanjutan Tabel/Continued Table 5.2.1

Kecamatan Subdistrict	Cabai Besar/ Chili/ Big chili		Cabai Rawit/ Chili/ Cayenne Pepper		Kacang Merah/ Red Beans	
	2018	2019	2018	2019	2018	2019
(1)	(10)	(11)	(12)	(13)	(14)	(15)
Kabaena	-	-	4	5	-	-
Kabaena Utara	-	-	-	7	-	-
Kabaena Selatan	-	-	3	-	-	-
Kabaena Barat	-	-	-	-	-	-
Kabaena Timur	-	-	-	9	-	5
Kabaena Tengah	-	-	3	13	-	5
Rumbia	-	-	1	-	-	-
Mata Oleo	-	-	4	10	-	-
Kepulauan Masaloka Raya	-	-	-	-	-	-
Rumbia Tengah	7	6	6	6	-	-
Rarowatu	1	-	5	5	-	-
Rarowatu Utara	-	-	-	-	-	-
Lantari Jaya	-	-	1	-	-	-
Mata Usu	-	-	24	15	-	-
Poleang Timur	14	4	19	5	-	-
Poleang Utara	1	-	6	7	-	-
Poleang Selatan	6	3	10	6	-	-
Poleang Tenggara	4	3	4	3	-	-
Poleang	-	-	2	3	-	-
Poleang Barat	-	3	33	13	-	-
Tontonunu	6	4	11	7	-	-
Poleang Tengah	5	1	8	1	-	-
Bombana	44	24	144	115	-	10

Lanjutan Tabel/Continued Table 5.2.1

Kecamatan Subdistrict	Kacang Panjang/ Long Beans		Kangkung/Water Spinach		Kembang Kol/ Cauliflower	
	2018	2019	2018	2019	2018	2019
(1)	(16)	(17)	(18)	(19)	(20)	(21)
Kabaena	7	5	9	4	-	-
Kabaena Utara	5	5	6	4	-	-
Kabaena Selatan	6	4	6	3	-	-
Kabaena Barat	4	7	3	6	-	-
Kabaena Timur	-	7	5	7	-	1
Kabaena Tengah	5	7	3	7	-	1
Rumbia	6	4	6	3	-	-
Mata Oleo	4	5	6	5	-	-
Kepulauan Masaloka Raya	8	12	13	11	-	-
Rumbia Tengah	15	12	10	12	-	-
Rarowatu	1	-	-	-	-	-
Rarowatu Utara	5	2	7	7	-	-
Lantari Jaya	5	9	11	14	-	-
Mata Usu	14	6	4	5	-	-
Poleang Timur	19	4	23	4	-	-
Poleang Utara	2	1	7	3	1	-
Poleang Selatan	-	-	7	5	-	-
Poleang Tenggara	6	5	6	4	-	-
Poleang	-	2	-	-	-	-
Poleang Barat	6	5	-	-	-	-
Tontonunu	6	7	6	4	-	-
Poleang Tengah	4	4	7	-	-	-
Bombana	128	113	145	108	1	2

Lanjutan Tabel/Continued Table 5.2.1

Kecamatan Subdistrict	Ketimun/ Cucumber		Labu Siam/ Chayote		Petsai/Sawi/ Chinese Cabbage/mustard green	
	2018	2019	2018	2019	2018	2019
(1)	(22)	(23)	(24)	(25)	(26)	(27)
Kabaena	-	3	-	3	-	-
Kabaena Utara	-	-	-	-	-	-
Kabaena Selatan	-	-	-	-	-	-
Kabaena Barat	-	-	-	-	-	7
Kabaena Timur	-	3	-	5	-	1
Kabaena Tengah	-	8	-	9	-	1
Rumbia	-	-	-	-	-	-
Mata Oleo	4	2	-	-	-	-
Kepulauan Masaloka Raya	-	-	-	-	-	-
Rumbia Tengah	2	9	2	6	7	9
Rarowatu	-	-	-	-	-	-
Rarowatu Utara	-	-	-	-	-	-
Lantari Jaya	-	-	-	-	-	-
Mata Usu	-	-	-	-	-	-
Poleang Timur	-	-	-	-	-	-
Poleang Utara	1	2	-	-	6	6
Poleang Selatan	-	-	1	-	-	-
Poleang Tenggara	1	-	-	-	-	-
Poleang	-	-	-	-	-	-
Poleang Barat	-	-	-	-	-	-
Tontonunu	6	5	-	-	-	1
Poleang Tengah	2	3	2	5	-	-
Bombana	16	35	5	28	13	25

Lanjutan Tabel/Continued Table 5.2.1

Kecamatan Subdistrict	Semangka/ Water Melon		Terung/ Eggplant		Tomat/ Tomato	
	2018	2019	2018	2019	2018	2019
(1)	(28)	(29)	(30)	(31)	(32)	(33)
Kabaena	-	-	8	4	8	4
Kabaena Utara	-	-	4	5	4	5
Kabaena Selatan	-	-	5	4	5	4
Kabaena Barat	-	-	5	5	1	5
Kabaena Timur	-	3	9	18	6	11
Kabaena Tengah	-	3	7	17	4	5
Rumbia	2	-	2	-	-	-
Mata Oleo	4	1	7	7	5	5
Kepulauan Masaloka Raya	-	-	-	-	9	9
Rumbia Tengah	-	-	2	6	7	8
Rarowatu	-	-	4	1	3	-
Rarowatu Utara	-	3	7	1	-	-
Lantari Jaya	-	6	7	6	4	6
Mata Usu	-	-	11	7	12	5
Poleang Timur	12	-	15	3	17	3
Poleang Utara	2	-	2	2	9	6
Poleang Selatan	1	-	5	8	8	5
Poleang Tenggara	-	-	6	4	6	5
Poleang	2	-	1	4	-	1
Poleang Barat	-	-	5	6	4	3
Tontonunu	1	2	-	-	4	13
Poleang Tengah	-	4	3	1	7	1
Bombana	24	22	115	109	123	104

Sumber/Source: BPS, Statistik Pertanian Hortikultura SPH-SBS/BPS-Statistics Indonesia, Agricultural Statistic for Horticulture SPH-SBS

Tabel
Table 5.2.2

Produksi Tanaman Sayuran Menurut Kecamatan dan Jenis Tanaman (Ton), 2018 dan 2019
Production of Vegetables by Subdistrict and Kind of Plant (Ton), 2018 and 2019

Kecamatan Subdistrict	Bawang Daun/ <i>Scallion</i>		Bawang Merah/ <i>Shallots</i>	
	2018	2019	2018	2019
(1)	(2)	(3)	(4)	(5)
Kabaena	-	-	-	-
Kabaena Utara	-	-	-	-
Kabaena Selatan	-	-	-	-
Kabaena Barat	-	-	-	-
Kabaena Timur	-	-	-	-
Kabaena Tengah	-	-	-	0,3
Rumbia	-	-	-	-
Mata Oleo	-	-	-	-
Kepulauan Masaloka Raya	-	-	-	-
Rumbia Tengah	-	-	-	-
Rarowatu	-	-	-	-
Rarowatu Utara	-	-	-	-
Lantari Jaya	-	-	-	-
Mata Usu	3,9	1,8	1,3	1,3
Poleang Timur	0,6	-	-	-
Poleang Utara	0,3	-	-	-
Poleang Selatan	-	0,3	-	-
Poleang Tenggara	-	-	-	-
Poleang	-	0,8	-	-
Poleang Barat	2,4	2,1	0,4	-
Tontonunu	-	1,2	-	-
Poleang Tengah	0,3	-	-	-
Bombana	7,5	6,2	1,7	1,6

Lanjutan Tabel/Continued Table 5.2.2

Kecamatan Subdistrict	Bayam/ Spinach		Buncis/ string bean	
	2018	2019	2018	2019
(1)	(6)	(7)	(8)	(9)
Kabaena	2,6	2,6	-	-
Kabaena Utara	1,4	1,0	-	-
Kabaena Selatan	2,1	0,6	-	-
Kabaena Barat	0,8	2,3	-	-
Kabaena Timur	-	3,3	-	0,4
Kabaena Tengah	-	3,8	-	0,6
Rumbia	0,2	-	-	-
Mata Oleo	1,0	1,2	-	-
Kepulauan Masaloka Raya	-	-	-	-
Rumbia Tengah	0,6	1,8	-	-
Rarowatu	-	-	-	-
Rarowatu Utara	1,4	1,4	-	-
Lantari Jaya	2,4	3,2	-	0,4
Mata Usu	1,8	1,0	-	-
Poleang Timur	6,5	1,0	-	-
Poleang Utara	0,2	0,8	-	-
Poleang Selatan	2,4	1,6	-	0,2
Poleang Tenggara	1,2	1,0	-	-
Poleang	-	0,3	-	-
Poleang Barat	-	-	-	-
Tontonunu	1,2	1,0	-	-
Poleang Tengah	3,2	0,4	-	-
Bombana	29,0	28,3	-	1,6

Lanjutan Tabel/Continued Table 5.2.2

Kecamatan Subdistrict	Cabai Besar/ Chili/ Big chili		Cabai Rawit/ Chili/ Cayenne Pepper		Kacang Merah/ Red Beans	
	2018	2019	2018	2019	2018	2019
(1)	(10)	(11)	(12)	(13)	(14)	(15)
Kabaena	-	-	2,6	2,4	-	-
Kabaena Utara	-	-	-	1,4	-	-
Kabaena Selatan	-	-	0,6	-	-	-
Kabaena Barat	-	-	-	-	-	-
Kabaena Timur	-	-	-	7,2	-	1,1
Kabaena Tengah	-	-	0,6	5,8	-	1,5
Rumbia	-	-	1,6	-	-	-
Mata Oleo	-	-	0,8	2,0	-	-
Kepulauan Masaloka Raya	-	-	-	-	-	-
Rumbia Tengah	1,8	2,2	1,4	2,0	-	-
Rarowatu	0,4	-	8,0	1,8	-	-
Rarowatu Utara	-	-	-	-	-	-
Lantari Jaya	-	-	0,2	-	-	-
Mata Usu	-	-	10,1	5,6	-	-
Poleang Timur	7,5	0,8	8,8	1,0	-	-
Poleang Utara	0,2	-	1,4	1,4	-	-
Poleang Selatan	1,8	1,8	5,8	2,8	-	-
Poleang Tenggara	1,0	0,6	0,8	0,6	-	-
Poleang	-	-	3,6	5,1	-	-
Poleang Barat	-	0,6	9,6	2,6	-	-
Tontonunu	1,2	0,8	4,1	1,4	-	-
Poleang Tengah	2,4	0,2	3,6	1,0	-	-
Bombana	16,3	7,0	63,6	44,1	-	2,6

Lanjutan Tabel/Continued Table 5.2.2

Kecamatan Subdistrict	Kacang Panjang/ Long Beans		Kangkung/ Water Spinach		Kembang Kol/ Cauliflower	
	2018	2019	2018	2019	2018	2019
(1)	(16)	(17)	(18)	(19)	(20)	(21)
Kabaena	4,6	2,0	3,8	2,8	-	-
Kabaena Utara	1,0	1,1	1,4	0,9	-	-
Kabaena Selatan	2,4	0,8	2,2	0,6	-	-
Kabaena Barat	0,8	2,0	0,6	1,4	-	-
Kabaena Timur	-	3,2	1,0	5,6	-	0,3
Kabaena Tengah	1,6	3,6	0,8	2,6	-	0,3
Rumbia	1,8	0,9	1,2	0,6	-	-
Mata Oleo	0,8	1,1	1,2	1,1	-	-
Kepulauan Masaloka Raya	1,6	2,7	2,6	2,5	-	-
Rumbia Tengah	3,2	3,8	2,8	2,4	-	-
Rarowatu	1,0	-	-	-	-	-
Rarowatu Utara	1,0	0,8	1,4	1,4	-	-
Lantari Jaya	1,0	2,2	3,0	3,2	-	-
Mata Usu	5,2	2,0	1,2	1,0	-	-
Poleang Timur	8,0	0,8	8,9	0,8	-	-
Poleang Utara	0,4	0,2	1,4	0,6	0,2	-
Poleang Selatan	-	-	3,0	1,8	-	-
Poleang Tenggara	1,2	1,2	1,2	0,9	-	-
Poleang	-	0,6	-	-	-	-
Poleang Barat	1,4	1,0	-	-	-	-
Tontonunu	1,2	1,8	1,2	1,0	-	-
Poleang Tengah	1,8	1,4	2,6	-	-	-
Bombana	40,0	33,2	41,5	31,2	0,2	0,6

Lanjutan Tabel/Continued Table 5.2.2

Kecamatan Subdistrict	Ketimun/ Cucumber		Labu Siam/ Chayote		Petsai/Sawi/ Chinese Cabbage/mustard green	
	2018	2019	2018	2019	2018	2019
(1)	(22)	(23)	(24)	(25)	(26)	(27)
Kabaena	-	0,8	-	0,8	-	-
Kabaena Utara	-	-	-	-	-	-
Kabaena Selatan	-	-	-	-	-	-
Kabaena Barat	-	-	-	-	-	1,4
Kabaena Timur	-	1,3	-	3,4	-	0,3
Kabaena Tengah	-	3,6	-	4,4	-	0,3
Rumbia	-	-	-	-	-	-
Mata Oleo	0,8	0,5	-	-	-	-
Kepulauan Masaloka Raya	-	-	-	-	-	-
Rumbia Tengah	0,5	2,4	0,6	2,4	1,9	2,6
Rarowatu	-	-	-	-	-	-
Rarowatu Utara	-	-	-	-	-	-
Lantari Jaya	-	-	-	-	-	-
Mata Usu	-	-	-	-	-	-
Poleang Timur	-	-	-	-	-	-
Poleang Utara	0,2	0,4	-	-	1,2	1,4
Poleang Selatan	-	-	0,2	-	-	-
Poleang Tenggara	0,2	-	-	-	-	-
Poleang	-	-	-	-	-	-
Poleang Barat	-	-	-	-	-	-
Tontonunu	1,2	1,2	-	-	-	0,3
Poleang Tengah	0,7	1,9	1,6	2,9	-	-
Bombana	3,6	12,1	2,4	13,9	3,1	6,3

Lanjutan Tabel/Continued Table 5.2.2

Kecamatan Subdistrict	Semangka/ <i>Water Melon</i>		Terung/ <i>Eggplant</i>		Tomat/ <i>Tomato</i>	
	2018	2019	2018	2019	2018	2019
(1)	(28)	(29)	(30)	(31)	(32)	(33)
Kabaena	-	-	3,1	1,3	2,4	1,3
Kabaena Utara	-	-	0,8	1,2	0,8	1,1
Kabaena Selatan	-	-	1,7	0,8	1,7	0,8
Kabaena Barat	-	-	1,0	1,0	0,2	1,2
Kabaena Timur	-	0,8	1,8	11,6	1,0	7,8
Kabaena Tengah	-	1,0	1,7	11,2	0,8	1,8
Rumbia	0,8	-	0,6	-	-	-
Mata Oleo	0,7	0,2	1,5	1,5	1,0	1,1
Kepulauan Masaloka Raya	-	-	-	-	1,8	1,8
Rumbia Tengah	-	-	0,4	2,4	1,5	2,6
Rarowatu	-	-	4,0	0,3	1,6	-
Rarowatu Utara	-	0,9	1,3	0,2	-	-
Lantari Jaya	-	1,8	2,4	1,6	1,4	1,8
Mata Usu	-	-	3,6	2,2	3,8	1,6
Poleang Timur	1,8	-	4,3	0,6	3,6	0,6
Poleang Utara	0,3	-	0,4	2,2	2,2	1,4
Poleang Selatan	0,2	-	3,5	4,0	3,6	2,8
Poleang Tenggara	-	-	1,2	1,0	1,2	1,2
Poleang	0,4	-	2,1	3,3	-	0,2
Poleang Barat	-	-	1,8	1,4	1,4	0,6
Tontonunu	0,2	0,6	-	-	0,8	2,1
Poleang Tengah	-	2,3	0,9	1,2	1,6	0,4
Bombana	4,4	7,6	63,6	44,1	32,4	32,2

Sumber/Source: BPS, Statistik Pertanian Hortikultura SPH-SBS/BPS-Statistics Indonesia, Agricultural Statistic for Horticulture SPH-SBS

Tabel
Table 5.2.3

Luas Panen Tanaman Sayuran dan Buah–Buahan Semusim Menurut Jenis Tanaman (Ha), 2016–2019
Harvested Area of Seasonal Vegetables and Fruits by Kind of Plant (Ha), 2016–2019

Jenis Tanaman Kind of Plants	2016	2017	2018	2019
(1)	(2)	(3)	(4)	(5)
Bawang Daun / <i>Wlech Onion</i>	11	28	24	18
Bawang Merah / <i>Shallot</i>	-	6	8	6
Bawang Putih / <i>Garlic</i>	-	-	2	-
Bayam / <i>Spinach</i>	140	140	109	100
Buncis / <i>Green Bean</i>	-	1	-	8
Cabai Besar / <i>Chilli (Capsicum Annum)</i>	42	62	44	24
Cabai Rawit / <i>Chilli (Capsicum Frutescens)</i>	82	176	144	115
Jamur / <i>Mushroom</i>	-	-	-	-
Kacang Merah / <i>Red Bean</i>	-	8	-	10
Kacang Panjang / <i>Yaridiong Bean</i>	165	174	128	113
Kangkung / <i>Kangkong</i>	127	163	145	108
Kembang Kol / <i>Cauliflower</i>	-	7	1	2
Kentang / <i>Potato</i>	-	-	-	-
Ketimun / <i>Cucumber</i>	51	38	16	35
Kubis / <i>Cabbage</i>	-	4	1	-
Labu Siam / <i>Chayote</i>	7	8	5	28
Lobak / <i>Radish</i>	-	-	-	-
Petsai/ Sawi / <i>Chinese Cabagge</i>	-	2	13	25
Melon / <i>Melon</i>	-	-	1	-
Paprika / <i>Beli Pepper</i>	-	23	-	-
Semangka / <i>Watermelon</i>	16	31	24	22
Stroberi / <i>Strawberry</i>	-	-	-	-
Terung / <i>Eggplant</i>	118	129	115	109
Tomat / <i>Tomato</i>	143	148	123	104
Wortel/ <i>Carrot</i>	-	1	-	-

Sumber/Source: BPS, Statistik Pertanian Hortikultura SPH-SBS/BPS-Statistics Indonesia, Agricultural Statistic for Horticulture SPH-SBS

Tabel 5.2.4 **Produksi Tanaman Sayuran dan Buah-Buahan Semusim Menurut Jenis Tanaman (Ton), 2016-2019**
Production of Seasonal Vegetables and Fruits by Kind of Plant (Ha), 2016-2019

Jenis Tanaman Kind of Plants	2016	2017	2018	2019
(1)	(2)	(3)	(4)	(5)
Bawang Daun / <i>Wlech Onion</i>	3,3	8,7	6,2	7,5
Bawang Merah / <i>Shallot</i>	-	1,4	1,6	1,7
Bawang Putih / <i>Garlic</i>	-	-	-	0,2
Bayam / <i>Spinach</i>	54,9	38,9	28,3	29
Buncis / <i>Green Bean</i>	-	0,2	1,6	-
Cabai Besar / <i>Chilli (Capsicum Annum)</i>	24,9	27,5	7	16,3
Cabai Rawit / <i>Chilli (Capsicum Frutescens)</i>	46,8	79,5	44,1	63,6
Jamur / <i>Mushroom</i>	-	-	-	-
Kacang Merah / <i>Red Bean</i>	-	1,4	2,6	-
Kacang Panjang / <i>Yaridiong Bean</i>	80,3	66,6	33,2	40
Kangkung / <i>Kangkong</i>	54	52,5	31,2	41,5
Kembang Kol / <i>Cauliflower</i>	-	1,4	0,6	0,2
Kentang / <i>Potato</i>	-	-	-	-
Ketimun / <i>Cucumber</i>	19,8	12,9	12,1	3,6
Kubis / <i>Cabbage</i>	-	1,1	-	0,2
Labu Siam / <i>Chayote</i>	3	3,2	13,9	2,4
Lobak / <i>Radish</i>	-	-	-	-
Petsai/ Sawi / <i>Chinese Cabagge</i>	-	4,2	6,3	3,1
Melon / <i>Melon</i>	-	0,8	-	0,2
Paprika / <i>Beli Pepper</i>	-	-	-	-
Semangka / <i>Watermelon</i>	7,7	10,3	7,6	4,4
Stroberi / <i>Strawberry</i>	-	-	-	-
Terung / <i>Eggplant</i>	56,8	52,9	49	38,1
Tomat / <i>Tomato</i>	62,5	56,5	32,2	32,4
Wortel/ <i>Carrot</i>	-	0,20	-	-

Sumber/Source: BPS, Statistik Pertanian Hortikultura SPH-SBS/BPS-Statistics Indonesia, Agricultural Statistic for Horticulture SPH-SBS

Tabel
Table 5.2.5**Luas Panen Tanaman Biofarmaka Menurut Kecamatan dan Jenis Tanaman (m²), 2018 dan 2019**
Harvested Area of Medicinal Plants by Subdistrict and Kind of Plant (m²), 2018 and 2019

Kecamatan Subdistrict	Jahe/Ginger		Kapulaga/Java Cardamom	
	2018	2019	2018	2019
(1)	(2)	(3)	(4)	(5)
Kabaena	550	300	-	-
Kabaena Utara	-	-	-	-
Kabaena Selatan	250	175	-	-
Kabaena Barat	100	-	-	-
Kabaena Timur	3	2	-	-
Kabaena Tengah	30	28	4	2
Rumbia	-	-	-	-
Mata Oleo	-	-	-	-
Kepulauan Masaloka Raya	-	-	-	-
Rumbia Tengah	3	4	-	-
Rarowatu	20	-	-	-
Rarowatu Utara	50	15	-	-
Lantari Jaya	13	16	-	-
Mata Usu	295	150	-	-
Poleang Timur	8	-	-	-
Poleang Utara	20	40	-	-
Poleang Selatan	4	2	-	-
Poleang Tenggara	2	-	-	-
Poleang	6	6	-	-
Poleang Barat	-	290	-	-
Tontonunu	5	2	-	-
Poleang Tengah	11	8	-	-
Bombana	1 370	1 038	4	2

Lanjutan Tabel/Continued Table 5.2.5

Kecamatan Subdistrict	Keji Beling/ <i>Verbenaceae</i>		Kencur/ <i>East Indian Galangal</i>	
	2018	2019	2018	2019
(1)	(6)	(7)	(8)	(9)
Kabaena	-	-	-	-
Kabaena Utara	-	-	-	-
Kabaena Selatan	-	-	-	-
Kabaena Barat	-	-	-	-
Kabaena Timur	-	-	1	2
Kabaena Tengah	-	-	2	6
Rumbia	-	-	-	-
Mata Oleo	-	-	-	-
Kepulauan Masaloka Raya	-	-	-	-
Rumbia Tengah	1	-	-	-
Rarowatu	-	-	-	-
Rarowatu Utara	-	-	5	-
Lantari Jaya	-	-	-	7
Mata Usu	-	-	-	-
Poleang Timur	-	-	-	-
Poleang Utara	-	-	15	20
Poleang Selatan	-	5	-	1
Poleang Tenggara	-	-	1	1
Poleang	10	10	-	-
Poleang Barat	-	-	-	5
Tontonunu	-	-	-	-
Poleang Tengah	3	-	13	5
Bombana	14	15	37	47

Lanjutan Tabel/Continued Table 5.2.5

Kecamatan Subdistrict	Kunyit/ Turmeric		Laos/Lengkuas/ Galanga	
	2018	2019	2018	2019
(1)	(10)	(11)	(12)	(13)
Kabaena	650	300	550	300
Kabaena Utara	-	-	-	-
Kabaena Selatan	200	-	300	-
Kabaena Barat	50	30	150	110
Kabaena Timur	3	3	-	-
Kabaena Tengah	12	10	26	25
Rumbia	-	-	-	-
Mata Oleo	-	-	-	-
Kepulauan Masaloka Raya	-	-	-	-
Rumbia Tengah	4	3	2	3
Rarowatu	30	-	25	-
Rarowatu Utara	4	-	2	-
Lantari Jaya	7	11	-	10
Mata Usu	150	63	110	50
Poleang Timur	40	5	51	-
Poleang Utara	15	25	15	20
Poleang Selatan	4	2	11	6
Poleang Tenggara	1	-	2	-
Poleang	21	8	4	5
Poleang Barat	-	85	-	-
Tontonunu	5	2	4	2
Poleang Tengah	9	12	11	13
Bombana	1 205	559	1 263	544

Lanjutan Tabel/Continued Table 5.2.5

Kecamatan Subdistrict	Lempuyang/ <i>Zingiber Aromaticum</i>		Lidah Buaya/ <i>Aloevera</i>	
	2018	2019	2018	2019
(1)	(14)	(15)	(16)	(17)
Kabaena	-	-	-	-
Kabaena Utara	-	-	-	-
Kabaena Selatan	-	-	-	-
Kabaena Barat	-	-	-	-
Kabaena Timur	-	-	2	2
Kabaena Tengah	-	-	3	2
Rumbia	-	-	-	-
Mata Oleo	-	-	-	-
Kepulauan Masaloka Raya	-	-	-	-
Rumbia Tengah	-	-	2	1
Rarowatu	-	-	10	-
Rarowatu Utara	-	-	-	-
Lantari Jaya	-	-	-	-
Mata Usu	-	-	-	-
Poleang Timur	45	40	-	-
Poleang Utara	15	5	-	-
Poleang Selatan	4	1	-	1
Poleang Tenggara	-	-	-	-
Poleang	-	-	-	2
Poleang Barat	-	-	-	-
Tontonunu	-	-	-	-
Poleang Tengah	6	6	14	11
Bombana	70	52	31	19

Lanjutan Tabel/*Continued Table 5.2.5*

Kecamatan Subdistrict	Mahkota Dewa/ <i>Phaleria Macrocarpa</i>		Mengkudu/Pace/ <i>Indian Mulberry</i>	
	2018	2019	2018	2019
(1)	(18)	(19)	(20)	(21)
Kabaena	-	-	-	-
Kabaena Utara	-	-	-	-
Kabaena Selatan	-	-	-	-
Kabaena Barat	-	-	-	-
Kabaena Timur	-	-	1	1
Kabaena Tengah	-	-	3	2
Rumbia	10	5	20	15
Mata Oleo	-	-	-	-
Kepulauan Masaloka Raya	-	-	-	-
Rumbia Tengah	-	-	-	2
Rarowatu	20	-	10	-
Rarowatu Utara	-	-	-	-
Lantari Jaya	-	-	-	10
Mata Usu	-	-	-	-
Poleang Timur	5	-	25	-
Poleang Utara	-	10	100	100
Poleang Selatan	-	1	-	13
Poleang Tenggara	-	-	-	-
Poleang	2	-	1	-
Poleang Barat	-	-	-	-
Tontonunu	-	-	2	-
Poleang Tengah	2	2	2	3
Bombana	39	18	164	146

Lanjutan Tabel/Continued Table 5.2.5

Kecamatan Subdistrict	Sambiloto/ King of Bitter		Temukunci/ Chinese Keys	
	2018	2019	2018	2019
(1)	(22)	(23)	(24)	(25)
Kabaena	-	-	-	-
Kabaena Utara	-	-	-	-
Kabaena Selatan	-	-	-	-
Kabaena Barat	-	-	-	-
Kabaena Timur	1	1	-	-
Kabaena Tengah	2	1	-	-
Rumbia	-	-	-	-
Mata Oleo	-	-	-	-
Kepulauan Masaloka Raya	-	-	-	-
Rumbia Tengah	1	1	-	-
Rarowatu	10	-	-	-
Rarowatu Utara	-	-	-	-
Lantari Jaya	-	-	-	9
Mata Usu	-	-	-	-
Poleang Timur	-	-	-	-
Poleang Utara	-	-	-	-
Poleang Selatan	-	-	-	-
Poleang Tenggara	-	-	-	-
Poleang	-	-	-	-
Poleang Barat	-	-	-	-
Tontonunu	-	-	-	-
Poleang Tengah	7	-	-	-
Bombana	21	3	-	9

Lanjutan Tabel/*Continued Table 5.2.5*

Kecamatan Subdistrict	Temulawak/ Java Turmeric	
	2018	2019
(1)	(26)	(27)
Kabaena	-	-
Kabaena Utara	-	-
Kabaena Selatan	-	-
Kabaena Barat	-	-
Kabaena Timur	1	1
Kabaena Tengah	-	-
Rumbia	-	-
Mata Oleo	-	-
Kepulauan Masaloka Raya	-	-
Rumbia Tengah	2	3
Rarowatu	-	-
Rarowatu Utara	-	-
Lantari Jaya	-	9
Mata Usu	14	5
Poleang Timur	15	-
Poleang Utara	15	15
Poleang Selatan	5	3
Poleang Tenggara	-	-
Poleang	-	-
Poleang Barat	-	-
Tontonunu	3	2
Poleang Tengah	1	5
Bombana	56	43

Sumber/Source: BPS, Statistik Pertanian Hortikultura SPH-TBF/BPS-Statistics Indonesia, Agricultural Statistic for Horticulture SPH-TBF

Tabel 5.2.6 **Produksi Tanaman Biofarmaka Menurut Kecamatan dan Jenis Tanaman (Kg), 2018 - 2019**
Table 5.2.6 **Production of Medicinal Plants by Subdistrict and Kind of Plant (Kg), 2018 - 2019**

Kecamatan Subdistrict	Jahe/Ginger		Kapulaga/Java Cardamom	
	2018	2019	2018	2019
(1)	(2)	(3)	(4)	(5)
Kabaena	1 750	700	-	-
Kabaena Utara	-	-	-	-
Kabaena Selatan	250	175	-	-
Kabaena Barat	200	-	-	-
Kabaena Timur	6	4	-	-
Kabaena Tengah	30	77	14	4
Rumbia	-	-	-	-
Mata Oleo	-	-	-	-
Kepulauan Masaloka Raya	-	-	-	-
Rumbia Tengah	8	12	-	-
Rarowatu	40	-	-	-
Rarowatu Utara	180	30	-	-
Lantari Jaya	26	51	-	-
Mata Usu	545	260	-	-
Poleang Timur	32	-	-	-
Poleang Utara	25	125	-	-
Poleang Selatan	8	10	-	-
Poleang Tenggara	4	-	-	-
Poleang	8	90	-	-
Poleang Barat	-	290	-	-
Tontonunu	9	6	-	-
Poleang Tengah	29	28	-	-
Bombana	3 150	1 858	14	4

Lanjutan Tabel/*Continued Table* 5.2.6

Kecamatan Subdistrict	Keji Beling/ <i>Verbenaceae</i>		Kencur/ <i>East Indian Galangal</i>	
	2018	2019	2018	2019
(1)	(6)	(7)	(8)	(9)
Kabaena	-	-	-	-
Kabaena Utara	-	-	-	-
Kabaena Selatan	-	-	-	-
Kabaena Barat	-	-	-	-
Kabaena Timur	-	-	2	4
Kabaena Tengah	-	-	2	16
Rumbia	-	-	-	-
Mata Oleo	-	-	-	-
Kepulauan Masaloka Raya	-	-	-	-
Rumbia Tengah	2	-	-	-
Rarowatu	-	-	-	-
Rarowatu Utara	-	-	10	-
Lantari Jaya	-	-	-	14
Mata Usu	-	-	-	-
Poleang Timur	-	-	-	-
Poleang Utara	-	-	30	90
Poleang Selatan	-	18	-	4
Poleang Tenggara	-	-	2	1
Poleang	20	60	-	-
Poleang Barat	-	-	-	10
Tontonunu	-	-	-	-
Poleang Tengah	16	-	65	10
Bombana	38	78	111	149

Lanjutan Tabel/Continued Table 5.2.6

Kecamatan Subdistrict	Kunyit/Turmeric		Laos/Lengkuas/Galanga	
	2018	2019	2018	2019
(1)	(10)	(11)	(12)	(13)
Kabaena	1 400	700	1 750	700
Kabaena Utara	-	-	-	-
Kabaena Selatan	350	-	550	-
Kabaena Barat	100	60	300	150
Kabaena Timur	6	6	-	-
Kabaena Tengah	12	30	26	65
Rumbia	-	-	-	-
Mata Oleo	-	-	-	-
Kepulauan Masaloka Raya	-	-	-	-
Rumbia Tengah	10	8	6	9
Rarowatu	60	-	50	-
Rarowatu Utara	18	-	8	-
Lantari Jaya	17	40	-	41
Mata Usu	208	85	190	100
Poleang Timur	145	10	245	-
Poleang Utara	20	90	20	85
Poleang Selatan	10	8	32	20
Poleang Tenggara	2	-	4	-
Poleang	48	59	7	56
Poleang Barat	-	90	-	-
Tontonunu	15	10	8	8
Poleang Tengah	47	60	35	39
Bombana	2 468	1 256	3 231	1 273

Lanjutan Tabel/Continued Table 5.2.6

Kecamatan Subdistrict	Lempuyang/ <i>Zingiber Aromaticum</i>		Lidah Buaya/ <i>Aloevera</i>	
	2018	2019	2018	2019
(1)	(14)	(15)	(16)	(17)
Kabaena	-	-	-	-
Kabaena Utara	-	-	-	-
Kabaena Selatan	-	-	-	-
Kabaena Barat	-	-	-	-
Kabaena Timur	-	-	4	4
Kabaena Tengah	-	-	3	2
Rumbia	-	-	-	-
Mata Oleo	-	-	-	-
Kepulauan Masaloka Raya	-	-	-	-
Rumbia Tengah	-	-	4	2
Rarowatu	-	-	20	-
Rarowatu Utara	-	-	-	-
Lantari Jaya	-	-	-	-
Mata Usu	-	-	-	-
Poleang Timur	160	60	-	-
Poleang Utara	30	40	-	-
Poleang Selatan	6	2	-	2
Poleang Tenggara	-	-	-	-
Poleang	-	-	-	6
Poleang Barat	-	-	-	-
Tontonunu	-	-	-	-
Poleang Tengah	15	14	55	11
Bombana	211	116	86	27

Lanjutan Tabel/Continued Table 5.2.6

Kecamatan Subdistrict	Mahkota Dewa/ <i>Phaleria</i> <i>Macrocarpa</i>		Mengkudu/Pace/ <i>Indian</i> <i>Mulberry</i>	
	2018	2019	2018	2019
(1)	(18)	(19)	(20)	(21)
Kabaena	-	-	-	-
Kabaena Utara	-	-	-	-
Kabaena Selatan	-	-	-	-
Kabaena Barat	-	-	-	-
Kabaena Timur	-	-	2	2
Kabaena Tengah	-	-	12	2
Rumbia	600	60	40	25
Mata Oleo	-	-	-	-
Kepulauan Masaloka Raya	-	-	-	-
Rumbia Tengah	-	-	-	4
Rarowatu	240	-	20	-
Rarowatu Utara	-	-	-	-
Lantari Jaya	-	-	-	10
Mata Usu	-	-	-	-
Poleang Timur	120	-	40	-
Poleang Utara	-	240	150	345
Poleang Selatan	-	12	-	42
Poleang Tenggara	-	-	-	-
Poleang	36	-	7	-
Poleang Barat	-	-	-	-
Tontonunu	-	-	4	-
Poleang Tengah	48	24	25	6
Bombana	1 044	336	300	436

Lanjutan Tabel/*Continued Table* 5.2.6

Kecamatan <i>Subdistrict</i>	Sambiloto/ <i>King of Bitter</i>		Temukunci/ <i>Chinese Keys</i>	
	2018	2019	2018	2019
(1)	(22)	(23)	(24)	(25)
Kabaena	-	-	-	-
Kabaena Utara	-	-	-	-
Kabaena Selatan	-	-	-	-
Kabaena Barat	-	-	-	-
Kabaena Timur	2	2	-	-
Kabaena Tengah	7	2	-	-
Rumbia	-	-	-	-
Mata Oleo	-	-	-	-
Kepulauan Masaloka Raya	-	-	-	-
Rumbia Tengah	4	2	-	-
Rarowatu	20	-	-	-
Rarowatu Utara	-	-	-	-
Lantari Jaya	-	-	-	37
Mata Usu	-	-	-	-
Poleang Timur	-	-	-	-
Poleang Utara	-	-	-	-
Poleang Selatan	-	-	-	-
Poleang Tenggara	-	-	-	-
Poleang	-	-	-	-
Poleang Barat	-	-	-	-
Tontonunu	-	-	-	-
Poleang Tengah	31	-	-	-
Bombana	64	6	-	37

Lanjutan Tabel/Continued Table 5.2.6

Kecamatan Subdistrict	Temulawak/ Java Turmeric	
	2018	2019
(1)	(26)	(27)
Kabaena	-	-
Kabaena Utara	-	-
Kabaena Selatan	-	-
Kabaena Barat	-	-
Kabaena Timur	2	2
Kabaena Tengah	-	-
Rumbia	-	-
Mata Oleo	-	-
Kepulauan Masaloka Raya	-	-
Rumbia Tengah	4	8
Rarowatu	-	-
Rarowatu Utara	-	-
Lantari Jaya	-	30
Mata Usu	27	10
Poleang Timur	50	-
Poleang Utara	20	55
Poleang Selatan	10	10
Poleang Tenggara	-	-
Poleang	-	-
Poleang Barat	-	-
Tontonunu	6	11
Poleang Tengah	3	16
Bombana	122	142

Sumber/Source: BPS, Statistik Pertanian Hortikultura SPH-TBF/BPS-Statistics Indonesia, Agricultural Statistic for Horticulture SPH-TBF

Tabel
Table 5.2.7**Luas Panen Tanaman Biofarmaka Menurut Jenis Tanaman (m²), 2016-2019**
Harvested Area of Medicinal Plants by Kind of Plant (m²), 2016 - 2019

Jenis Tanaman <i>Kind of Plants</i>	2016	2017	2018	2019
(1)	(2)	(3)	(4)	(5)
Dlingo/Dringo	-	3	5	7
Jahe / <i>Ginger</i>	2 506	2 622	1 370	1 038
Kapulaga / <i>Java Cardaman</i>	-	6	4	2
Keji Beling / <i>Strobilathes crispa</i>	-	4	14	15
Kencur / <i>East Indian Galangal</i>	139	132	37	47
Kunyit / <i>Turmeric</i>	1 648	1 691	1 205	559
Laos/Lengkuas / <i>Galanga</i>	1 705	1 939	1 263	544
Lempuyang / <i>Zingiber Aromaticum</i>	11	33	70	52
Lidah Buaya / <i>Oliviera</i>	11	13	31	19
Mahkota Dewa / <i>God's Crown</i>	-	30	39	18
Mengkudu/Pace/ <i>Indian Mulberry</i>	-	220	164	146
Sambiloto/ <i>King of Bitter</i>	-	8	21	3
Temuireng/ <i>Black Turmeric</i>	-	34	17	18
Temukunci/ <i>Chinese Keys</i>	-	3	-	9
Temulawak/ <i>Java Turmeric</i>	16	47	56	43

Sumber/Source: BPS, Statistik Pertanian Hortikultura SPH-TBF/BPS-Statistics Indonesia, *Agricultural Statistic for Horticulture SPH-TBF*

Tabel
Table 5.2.8

Produksi Tanaman Biofarmaka Menurut Jenis Tanaman (kg), 2016-2019
Production of Medicinal Plants by Kind of Plant (kg), 2016-2019

Jenis Tanaman Kind of Plants	2016	2017	2018	2019
(1)	(2)	(3)	(4)	(5)
Dlingo/Dringo	12	6	10	23
Jahe / <i>Ginger</i>	6 643	5 769	3 150	1 858
Kapulaga / <i>Java Cardaman</i>	-	12	14	4
Keji Beling / <i>Strobilathes crisper</i>	-	12	38	78
Kencur / <i>East Indian Galangal</i>	568	397	111	149
Kunyit / <i>Turmeric</i>	3 834	3 603	2 468	1 256
Laos/Lengkuas / <i>Galanga</i>	5 013	4 508	3 231	1 273
Lempuyang / <i>Zingiber Aromaticum</i>	30	96	211	116
Lidah Buaya / <i>Oliviera</i>	32	30	86	27
Mahkota Dewa / <i>God's Crown</i>	-	684	1 044	336
Mengkudu/Pace/ <i>Indian Mulberry</i>	725	900	300	436
Sambiloto/ <i>King of Bitter</i>	-	29	64	6
Temuireng/ <i>Black Turmeric</i>	9	97	39	85
Temukunci/ <i>Chinese Keys</i>	4	6	-	37
Temulawak/ <i>Java Turmeric</i>	52	132	122	142

Sumber/Source: BPS, Statistik Pertanian Hortikultura SPH-TBF/BPS-Statistics Indonesia, Agricultural Statistic for Horticulture SPH-TBF

Tabel
Table 5.2.9

Luas Panen Tanaman Hias Menurut Kecamatan dan Jenis Tanaman (m²), 2018 dan 2019
Harvested Area of Ornamental Plants by Subdistrict and Kind of Plant (m²), 2018 and 2019

Kecamatan Subdistrict	Anggrek/Orchid		Krisan/Chrysantemum	
	2018	2019	2018	2019
(1)	(2)	(3)	(4)	(5)
Kabaena	-	-	-	-
Kabaena Utara	-	-	-	-
Kabaena Selatan	-	-	-	-
Kabaena Barat	-	-	-	-
Kabaena Timur	-	-	-	-
Kabaena Tengah	-	-	-	-
Rumbia	-	-	-	-
Mata Oleo	-	-	-	-
Kepulauan Masaloka Raya	-	-	-	-
Rumbia Tengah	-	-	-	-
Rarowatu	-	10	-	6
Rarowatu Utara	-	-	-	-
Lantari Jaya	-	-	-	-
Mata Usu	-	-	-	-
Poleang Timur	-	-	-	-
Poleang Utara	-	-	-	-
Poleang Selatan	-	-	-	-
Poleang Tenggara	-	-	-	-
Poleang	-	-	-	-
Poleang Barat	-	-	-	-
Tontonunu	3	-	-	-
Poleang Tengah	8	5	-	-
Bombana	11	15	-	6

Lanjutan Tabel/Continued Table 5.2.9

Kecamatan Subdistrict	Mawar/Rose		Sedap Malam/Tuberose	
	2018	2019	2018	2019
(1)	(6)	(7)	(8)	(9)
Kabaena	-	-	-	-
Kabaena Utara	-	-	-	-
Kabaena Selatan	-	-	-	-
Kabaena Barat	-	-	-	-
Kabaena Timur	-	-	-	-
Kabaena Tengah	-	-	-	-
Rumbia	-	-	-	-
Mata Oleo	-	-	-	-
Kepulauan Masaloka Raya	-	-	-	-
Rumbia Tengah	-	-	-	-
Rarowatu	-	6	-	-
Rarowatu Utara	-	-	-	-
Lantari Jaya	-	-	-	-
Mata Usu	-	-	-	-
Poleang Timur	-	-	-	-
Poleang Utara	-	-	-	-
Poleang Selatan	-	3	-	-
Poleang Tenggara	-	-	-	-
Poleang	-	-	-	-
Poleang Barat	-	-	-	-
Tontonunu	5	2	-	-
Poleang Tengah	9	5	4	4
Bombana	14	25	4	4

Sumber/Source: BPS, Statistik Pertanian Hortikultura SPH-TH/BPS-Statistics Indonesia, Agricultural Statistik for Horticulture SPH-TH

Tabel 5.2.10 **Produksi Tanaman Hias Menurut Kecamatan dan Jenis Tanaman (tangkai), 2018 dan 2019**
Table *Production of Ornamental Plants by Subdistrict and Kind of Plant (stalks), 2018 and 2019*

Kecamatan Subdistrict	Anggrek/ <i>Orchid</i>		Krisan/ <i>Chrysantemum</i>	
	2018	2019	2018	2019
(1)	(2)	(3)	(4)	(5)
Kabaena	-	-	-	-
Kabaena Utara	-	-	-	-
Kabaena Selatan	-	-	-	-
Kabaena Barat	-	-	-	-
Kabaena Timur	-	-	-	-
Kabaena Tengah	-	-	-	-
Rumbia	-	-	-	-
Mata Oleo	-	-	-	-
Kepulauan Masaloka Raya	-	-	-	-
Rumbia Tengah	-	-	-	-
Rarowatu	-	20	-	12
Rarowatu Utara	-	-	-	-
Lantari Jaya	-	-	-	-
Mata Usu	-	-	-	-
Poleang Timur	-	-	-	-
Poleang Utara	-	-	-	-
Poleang Selatan	-	-	-	-
Poleang Tenggara	-	-	-	-
Poleang	-	-	-	-
Poleang Barat	-	-	-	-
Tontonunu	10	-	-	-
Poleang Tengah	24	26	-	-
Bombana	34	46	-	12

Lanjutan Tabel/Continued Table 5.2.10

Kecamatan Subdistrict	Mawar/Rose		Sedap Malam/Tuberose	
	2018	2019	2018	2019
(1)	(6)	(7)	(8)	(9)
Kabaena	-	-	-	-
Kabaena Utara	-	-	-	-
Kabaena Selatan	-	-	-	-
Kabaena Barat	-	-	-	-
Kabaena Timur	-	-	-	-
Kabaena Tengah	-	-	-	-
Rumbia	-	-	-	-
Mata Oleo	-	-	-	-
Kepulauan Masaloka Raya	-	-	-	-
Rumbia Tengah	-	-	-	-
Rarowatu	-	20	-	-
Rarowatu Utara	-	-	-	-
Lantari Jaya	-	-	-	-
Mata Usu	-	-	-	-
Poleang Timur	-	-	-	-
Poleang Utara	-	-	-	-
Poleang Selatan	-	8	-	-
Poleang Tenggara	-	-	-	-
Poleang	-	-	-	-
Poleang Barat	-	-	-	-
Tontonunu	16	4	-	-
Poleang Tengah	21	25	16	8
Bombana	37	57	16	8

Sumber/Source: BPS, Statistik Pertanian Hortikultura SPH-TH/BPS-Statistics Indonesia, Agricultural Statistik for Horticulture SPH-TH

Tabel
Table 5.2.11

**Luas Panen Tanaman Hias Menurut Jenis Tanaman (m²),
2016-2019**
**Harvested Area of Ornamental Plants by Kind of Plant (m²),
2016-2019**

Jenis Tanaman Kind of Plants	2016	2017	2018	2019
(1)	(2)	(3)	(4)	(5)
Adenium (Kamboja Jepang)	43	45	-	30
Aglaonema	2	2	-	-
Anggrek	19	15	11	15
Anthurium Bunga	-	-	-	-
Anthurium Daun	15	15	-	6
Anyelir	-	-	-	-
Caladium	17	16	-	7
Cordyline	-	-	-	-
Diffenbachia	11	11	-	5
Dracaena	-	-	-	-
Euphorbia	70	75	-	40
Gerbera (Herbras)	-	-	-	-
Gladiol	6	6	-	6
Heliconia (pisang-pisangan)	23	20	16	-
Ixora (soka)	19	34	12	-
Krisan	10	12	-	6
Mawar	40	39	14	25
Melati	27	25	5	13
Monstera	15	15	-	8
Pakis	25	29	18	15
Palem*	85	80	17	45
Phylodendron	-	-	-	-
Sansevieria (Pedang-pedangan)	24	26	4	12
Sedap malam	11	3	4	4

Sumber/Source: BPS, Statistik Pertanian Hortikultura SPH-TH/BPS-Statistics Indonesia, Agricultural Statistik for Horticulture SPH-TH

Tabel 5.2.12 **Produksi Tanaman Hias Menurut Jenis Tanaman (tangkai), 2016-2019**
Table 5.2.12 **Production of Ornamental Plants by Kind of Plant (stalks), 2016-2019**

Jenis Tanaman Kind of Plants	2016	2017	2018	2019
(1)	(2)	(3)	(4)	(5)
Adenium (Kamboja Jepang)	43	115	-	44
Aglaonema	2	4	-	-
Anggrek	56	63	34	46
Anthurium Bunga	-	-	-	-
Anthurium Daun	15	60	-	10
Anyelir	-	-	-	-
Caladium	17	55	-	14
Cordyline	-	-	-	-
Diffenbachia	11	40	-	10
Dracaena	-	-	-	-
Euphorbia	70	190	-	45
Gerbera (Herbras)	-	-	-	-
Gladiol	18	24	-	12
Heliconia (pisang-pisangan)	63	92	83	-
Ixora (soka)	19	89	54	-
Krisan	10	48	-	12
Mawar	102	120	37	57
Melati	50	82	15	38
Monstera	15	35	-	16
Pakis	53	76	51	70
Palem	119	201	60	81
Phylodendron	-	-	-	-
Sansevieria (Pedang-pedangan)	24	55	16	36
Sedap malam	11	9	16	8

Sumber/Source: BPS, Statistik Pertanian Hortikultura SPH-TH/BPS-Statistics Indonesia, Agricultural Statistik for Horticulture SPH-TH

Tabel
Table 5.2.13

Produksi Buah-buahan Menurut Kecamatan dan Jenis Tanaman (ton), 2018 dan 2019
Production of Fruits by Subdistrict and Kind of Plant (ton), 2018 and 2019

Kecamatan Subdistrict	Mangga/Mango		Durian/Durian	
	2018	2019	2018	2019
(1)	(2)	(3)	(4)	(5)
Kabaena	75	105	-	-
Kabaena Utara	300	195	350	400
Kabaena Selatan	100	125	122	105
Kabaena Barat	80	65	-	-
Kabaena Timur	600	900	-	-
Kabaena Tengah	1 650	2 150	265	252
Rumbia	248	400	-	-
Mata Oleo	125	98	2	8
Kepulauan Masaloka Raya	3	8	-	-
Rumbia Tengah	1 180	1 320	-	-
Rarowatu	1 000	1 500	6	352
Rarowatu Utara	950	1 500	8	10
Lantari Jaya	1 250	1 100	-	-
Mata Usu	50	90	300	343
Poleang Timur	25	40	1	53
Poleang Utara	440	500	60	27
Poleang Selatan	498	455	-	-
Poleang Tenggara	1 450	1 700	14	32
Poleang	2 675	2 900	4	150
Poleang Barat	1 350	1 500	190	140
Tontonunu	950	800	930	3 200
Poleang Tengah	350	440	-	-
Bombana	15 349	17 891	2 252	5 072

Lanjutan Tabel/Continued Table 5.2.13

Kecamatan Subdistrict	Jeruk/Orange		Pisang/Banana	
	2018	2019	2018	2019
(1)	(6)	(7)	(8)	(9)
Kabaena	275	250	428	450
Kabaena Utara	50	60	64	110
Kabaena Selatan	-	-	780	950
Kabaena Barat	8	8	83	150
Kabaena Timur	26	36	118	115
Kabaena Tengah	95	130	85	170
Rumbia	15	16	91	64
Mata Oleo	5	8	130	30
Kepulauan Masaloka Raya	-	-	2	7
Rumbia Tengah	-	-	40	60
Rarowatu	200	500	135	86
Rarowatu Utara	505	500	270	275
Lantari Jaya	50	25	500	570
Mata Usu	-	-	65	75
Poleang Timur	5	8	95	200
Poleang Utara	820	170	310	1 100
Poleang Selatan	33	62	1 150	680
Poleang Tenggara	145	100	145	300
Poleang	5	-	1 050	1 340
Poleang Barat	510	490	535	190
Tontonunu	17	18	332	330
Poleang Tengah	21	23	2 480	1 950
Bombana	2 785	2 404	8 888	9 202

Lanjutan Tabel/*Continued Table* 5.2.13

Kecamatan Subdistrict	Pepaya/Papaya		Salak/Salacca	
	2018	2019	2018	2019
(1)	(10)	(11)	(12)	(13)
Kabaena	45	27	-	-
Kabaena Utara	130	180	-	-
Kabaena Selatan	22	28	-	-
Kabaena Barat	26	19	-	-
Kabaena Timur	16	11	-	-
Kabaena Tengah	200	180	-	-
Rumbia	16	24	15	16
Mata Oleo	27	20	-	-
Kepulauan Masaloka Raya	3	7	-	-
Rumbia Tengah	5	23	-	-
Rarowatu	210	190	-	5
Rarowatu Utara	16	27	-	-
Lantari Jaya	70	75	-	-
Mata Usu	40	40	9	4
Poleang Timur	50	80	2	19
Poleang Utara	63	200	170	50
Poleang Selatan	6	13	-	-
Poleang Tenggara	29	42	-	-
Poleang	840	1 010	-	-
Poleang Barat	38	30	45	29
Tontonunu	28	30	-	-
Poleang Tengah	24	23	-	2
Bombana	1 904	9 202	241	125

Sumber/Source: BPS, Statistik Pertanian Hortikultura SPH-BST/BPS-Statistics Indonesia, Agricultural Statistic for Horticulture SPH-BST

Tabel 5.2.14 **Produksi Buah-Buahan dan Sayuran Tahunan Menurut Jenis Tanaman (ton), 2016-2019**
Production of Annual Fruits and Vegetables by Kind of Plant (ton), 2016-2019

Jenis Tanaman Kind of Plants	2016	2017	2018	2019
(1)	(2)	(3)	(4)	(5)
Alpukat	31,80	24,70	24,20	20,1
Anggur	-	-	-	-
Apel	2,00	-	-	-
Belimbing	14,40	10,50	10,10	12,5
Duku/Langsat/Kokosan	13,10	2,10	10,60	8,7
Durian	260,80	77,80	225,20	507,2
Jambu Air	79,50	27,50	19,80	29,6
Jambu Biji	66,70	40,00	36,30	44,6
Jengkol	1,10	0,60	0,20	-
Jeruk Besar	85,60	50,10	44,20	53,4
Jeruk Siam/Keprok	512,80	185,10	278,50	240,4
Mangga	1 061,90	789,00	1 534,90	1 789,1
Manggis	-	-	-	-
Markisa/Konyal	-	0,10	0,40	0,8
Melinjo	0,40	0,70	0,80	3,2
Nangka/Cempedak	205,90	147,80	175,80	184,4
Nenas	16,30	11,60	26,30	24,9
Pepaya	247,30	144,30	190,40	227,9
Petai	7,30	1,70	3,20	4,2
Pisang	1 072,80	495,40	888,80	920,2
Rambutan	350,20	101,20	182,20	323,2
Salak	37,90	8,10	24,10	12,5
Sawo	-	0,10	0,20	-
Sirsak	8,30	6,00	8,10	12,9
Sukun	13,20	6,40	11,20	13,2

Sumber/Source: BPS, Statistik Pertanian Hortikultura SPH-BST/BPS-Statistics Indonesia, Agricultural Statistic for Horticulture SPH-BST

5.3 PERKEBUNAN ESTATE CROPS

Tabel 5.3.1 Luas Areal Tanaman Perkebunan Menurut Kecamatan dan Jenis Tanaman (ha), 2018 dan 2019
Planted Area of Estate Crops by Subdistrict and Type of Crops (ha), 2018 and 2019

Kecamatan Subdistrict	Kelapa/Coconut		Kopi/Coffee		Kakao/Cocoa	
	2018	2019	2018	2019	2018	2019
(1)	(2)	(3)	(4)	(5)	(6)	(7)
Kabaena	533	553	88	88	100	135
Kabaena Utara	557	557	-	55	188	188
Kabaena Selatan	957	957	250	75	235	195
Kabaena Barat	589	589	60	60	100	155
Kabaena Timur	204	204	50	65	101	101
Kabaena Tengah	282	282	131	131	274	274
Rumbia	96	96	18	25	155	121
Mata Oleo	184	184	54	54	138	138
Kepulauan Masaloka Raya	190	190	-	-	-	-
Rumbia Tengah	90	90	20	25	60	60
Rarowatu	136	136	27	45	143	143
Rarowatu Utara	139	139	0	48	110	110
Lantari Jaya	91	97	13	15	108	75
Mata Usu	89	25	78	78	426	426
Poleang Timur	748	748	139	72	368	468
Poleang Utara	375	375	32	56	1 458	1 358
Poleang Selatan	701	701	-	5	635	635
Poleang Tenggara	322	322	35	35	170	378
Poleang	3 395	3 395	44	44	2 048	1 934
Poleang Barat	2 646	2 646	83	83	1 787	1 787
Tontonunu	1 369	1 369	11	25	1 297	1 127
Poleang Tengah	895	895	33	33	460	460
Bombana	14 588	14 550	1 166	1 117	10 361	10 268

Lanjutan Tabel/Continued Table 5.3.1

Kecamatan Subdistrict	Aren / Enau Sugar Palm		Jambu Mete/ Cahew Nutt		Cengkeh/ Clove	
	2018	2019	2018	2019	2018	2019
(1)	(8)	(9)	(10)	(11)	(12)	(13)
Kabaena	440	440	2 330	2 125	395	195
Kabaena Utara	402	402	1 482	1 482	-	-
Kabaena Selatan	270	270	1 567	1 567	33	33
Kabaena Barat	340	280	1 123	1 423	103	34
Kabaena Timur	200	200	500	1 005	5	5
Kabaena Tengah	464	375	922	922	-	-
Rumbia	-	21	373	373	2	7
Mata Oleo	-	55	342	342	4	4
Kepulauan Masaloka Raya	-	-	430	580	-	-
Rumbia Tengah	-	20	426	426	-	-
Rarowatu	44	44	476	476	-	-
Rarowatu Utara	35	35	269	375	-	-
Lantari Jaya	-	-	378	325	5	5
Mata Usu	3	-	381	381	40	40
Poleang Timur	23	23	380	405	27	27
Poleang Utara	14	35	747	747	85	30
Poleang Selatan	23	23	568	568	2	2
Poleang Tenggara	-	-	673	822	12	12
Poleang	49	49	593	593	15	15
Poleang Barat	-	30	2 277	2 277	48	48
Tontonunu	-	38	1 421	345	12	12
Poleang Tengah	36	36	210	210	7	7
Bombana	2 343	2 376	17 868	17 769	795	476

Lanjutan Tabel/*Continued Table* 5.3.1

Kecamatan Subdistrict	Kemiri/Candlenut		Lada / Pepper		Pala / Nutmeg	
	2018	2019	2018	2019	2018	2019
(1)	(14)	(15)	(16)	(18)	(19)	(20)
Kabaena	10	10	8	8	5	5
Kabaena Utara	21	21	-	-	-	-
Kabaena Selatan	6	6	3	3	-	-
Kabaena Barat	5	5	2	2	-	-
Kabaena Timur	10	10	13	13	-	-
Kabaena Tengah	12	12	20	20	-	-
Rumbia	3	3	4	4	-	-
Mata Oleo	-	-	25	25	-	-
Kepulauan Masaloka Raya	-	-	-	-	-	-
Rumbia Tengah	-	-	2	2	-	-
Rarowatu	7	7	10	10	-	-
Rarowatu Utara	2	2	7	7	-	-
Lantari Jaya	8	8	7	7	-	-
Mata Usu	4	4	30	30	-	-
Poleang Timur	5	5	2	2	-	-
Poleang Utara	9	9	17	17	-	-
Poleang Selatan	-	-	27	27	-	-
Poleang Tenggara	6	6	18	18	-	-
Poleang	3	3	12	12	-	-
Poleang Barat	12	12	20	20	5	5
Tontonunu	4	4	5	5	77	77
Poleang Tengah	-	-	3	3	-	-
Bombana	127	127	235	235	87	87

Sumber/*Source*: Dinas Pertanian Kabupaten Bombana/ *Department of Agriculture of Bombana Regency*

Tabel
Table 5.3.2

Produksi Perkebunan Menurut Kecamatan dan Jenis Tanaman (ton), 2018 dan 2019
Production of Estate by Subdistrict and Type of Crops (ton), 2018 dan 2019

Kecamatan Subdistrict	Kelapa/Coconut		Kopi/Coffee		Kakao/Cocoa	
	2018	2019	2018	2019	2018	2019
(1)	(2)	(3)	(4)	(5)	(6)	(7)
Kabaena	0,45	0,45	0,06	0,06	0,04	0,04
Kabaena Utara	0,63	0,63	-	-	0,04	0,04
Kabaena Selatan	0,90	0,90	0,13	0,13	0,07	0,07
Kabaena Barat	0,65	0,65	0,03	0,03	0,03	0,03
Kabaena Timur	0,20	0,20	0,02	0,02	0,04	0,04
Kabaena Tengah	0,21	0,24	0,05	0,05	0,12	0,12
Rumbia	0,07	0,07	0,01	0,01	0,05	0,05
Mata Oleo	0,17	0,17	0,03	0,03	0,02	0,02
Kepulauan Masaloka Raya	0,17	0,17	-	-	0,00	-
Rumbia Tengah	0,07	0,07	0,01	-	0,01	0,01
Rarowatu	0,15	0,15	0,01	0,01	0,03	0,03
Rarowatu Utara	0,07	0,11	-	-	0,01	0,01
Lantari Jaya	0,06	0,08	-	-	0,01	0,01
Mata Usu	0,01	0,01	0,02	0,02	0,05	0,05
Poleang Timur	0,61	0,61	0,05	0,05	0,14	0,14
Poleang Utara	0,24	0,38	0,01	0,01	0,42	0,42
Poleang Selatan	0,81	0,81	-	-	0,11	0,12
Poleang Tenggara	0,26	0,26	0,01	0,01	0,04	0,07
Poleang	2,80	2,80	0,02	0,02	0,67	0,67
Poleang Barat	2,20	2,20	0,03	0,03	0,41	0,53
Tontonunu	1,11	1,21	0,00	0,00	0,08	0,48
Poleang Tengah	0,82	0,82	0,02	0,02	0,10	0,10
Bombana	12,65	12,97	0,49	0,48	2,48	3,03

Lanjutan Tabel/Continued Table 5.3.2

Kecamatan Subdistrict	Aren / Enau Sugar Palm		Jambu Mete/ Cahew Nutt		Cengkeh/ Clove	
	2018	2019	2018	2019	2018	2019
(1)	(8)	(9)	(10)	(11)	(12)	(13)
Kabaena	1,10	1,10	110,00	110,00	6,00	5,50
Kabaena Utara	34,30	23,50	62,00	62,00	-	-
Kabaena Selatan	0,60	3,50	40,00	72,00	0,80	0,80
Kabaena Barat	0,40	2,50	35,00	62,50	0,20	0,70
Kabaena Timur	-	2,00	12,00	50,00	-	-
Kabaena Tengah	0,90	7,50	21,00	38,50	-	-
Rumbia	-	-	11,20	11,20	0,10	0,10
Mata Oleo	-	-	7,20	16,70	-	-
Kepulauan Masaloka Raya	-	-	16,00	20,00	-	-
Rumbia Tengah	-	0,10	20,60	20,60	-	-
Rarowatu	0,60	0,60	16,00	23,00	-	-
Rarowatu Utara	-	-	4,40	12,00	-	-
Lantari Jaya	-	-	10,50	10,50	-	-
Mata Usu	-	-	3,00	15,60	-	0,20
Poleang Timur	0,10	0,10	14,00	14,00	0,70	0,70
Poleang Utara	-	-	20,00	20,00	-	-
Poleang Selatan	0,10	0,10	12,00	12,00	-	-
Poleang Tenggara	-	-	22,50	37,00	0,10	0,10
Poleang	0,80	0,80	13,20	23,20	0,40	0,40
Poleang Barat	-	-	49,20	92,00	0,50	0,50
Tontonunu	-	-	52,00	14,50	-	-
Poleang Tengah	0,80	0,80	9,20	9,20	0,10	0,10
Bombana	39,70	-	561,00	746,50	8,90	9,10

Lanjutan Tabel/Continued Table 5.3.2

Kecamatan Subdistrict	Kemiri /Candlenut		Lada / Pepper		Pala / Nutmeg	
	2018	2019	2018	2019	2018	2019
(1)	(14)	(15)	(16)	(17)	(18)	(19)
Kabaena	0,10	0,10	0,10	0,10	0,10	0,10
Kabaena Utara	0,10	0,10	0,10	0,10	-	-
Kabaena Selatan	0,10	0,10	0,10	0,10	-	-
Kabaena Barat	0,10	0,10	0,10	0,10	-	-
Kabaena Timur	-	-	-	-	-	-
Kabaena Tengah	0,10	0,10	0,10	0,10	-	-
Rumbia		0,10	0,10	0,10	-	-
Mata Oleo	-	-	-	-	-	-
Kepulauan Masaloka Raya	-	-	-	-	-	-
Rumbia Tengah	-	-	-	-	-	-
Rarowatu	0,20	0,20	0,20	0,20	-	-
Rarowatu Utara	-	-	-	-	-	-
Lantari Jaya	-	0,20	0,30	0,30	-	-
Mata Usu	-	0,10	-	-	-	-
Poleang Timur	0,30	0,30	0,30	0,30	-	-
Poleang Utara	-	0,20	0,10	0,10	-	-
Poleang Selatan	-	-	-	-	-	-
Poleang Tenggara	-	0,30	0,20	0,20	-	-
Poleang	0,10	0,10	0,10	0,10	-	-
Poleang Barat	-	0,30	0,10	0,10	-	-
Tontonunu	-	-	-	-	0,50	0,50
Poleang Tengah	-	-	-	-	-	-
Bombana	1,10	2,30	1,90	1,90	0,60	0,60

Sumber/Source: Dinas Pertanian Kabupaten Bombana/ Department of Agriculture of Bombana Regency

5.4 PETERNAKAN LIVE STOCK

Tabel 5.4.1 Populasi Ternak Menurut Kecamatan dan Jenis Ternak (ekor) di Kabupaten Bombana Tahun 2019
Livestock Population by Subdistrict and Kind of Livestock (heads) in Bombana Regency, 2019

Kecamatan Subdistrict	Sapi Potong Beef Cattle	Kerbau Buffalo	Kuda Horse
(1)	(2)	(3)	(4)
Kabaena	537	-	-
Kabaena Utara	1 712	12	2
Kabaena Selatan	1 490	10	5
Kabaena Barat	1 895	-	-
Kabaena Timur	1 575	10	-
Kabaena Tengah	1 985	14	6
Rumbia	721	-	-
Mata Oleo	1 720	15	-
Kepulauan Masaloka Raya	-	-	-
Rumbia Tengah	542	-	-
Rarowatu	4 154	-	-
Rarowatu Utara	2 383	-	-
Lantari Jaya	2 408	11	-
Mata Usu	4 862	10	-
Poleang Timur	2 908	-	9
Poleang Utara	2 954	10	-
Poleang Selatan	5 259	287	56
Poleang Tenggara	1 802	13	10
Poleang	1 658	16	22
Poleang Barat	2 538	21	39
Tontonunu	1 601	13	18
Poleang Tengah	1 868	20	14
Bombana	46 572	462	181

Lanjutan Tabel/Continued Table 5.4.1

Kecamatan Subdistrict	Kambing Goat	Domba Sheep	Babi Pig
(1)	(5)	(6)	(7)
Kabaena	480	-	-
Kabaena Utara	422	-	-
Kabaena Selatan	374	-	-
Kabaena Barat	300	-	-
Kabaena Timur	469	-	-
Kabaena Tengah	196	-	-
Rumbia	187	-	-
Mata Oleo	436	-	-
Kepulauan Masaloka Raya	177	-	-
Rumbia Tengah	132	-	-
Rarowatu	342	-	-
Rarowatu Utara	283	-	448
Lantari Jaya	272	-	887
Mata Usu	238	-	-
Poleang Timur	224	-	-
Poleang Utara	204	-	225
Poleang Selatan	358	-	-
Poleang Tenggara	654	-	-
Poleang	118	-	-
Poleang Barat	457	-	-
Tontonunu	258	-	-
Poleang Tengah	686	-	-
Bombana	7 267	-	1 560

Sumber/Source: Dinas Pertanian Kabupaten Bombana/ Department of Agriculture of Bombana Regency

Tabel 5.4.2 Populasi Unggas Menurut Kecamatan dan Jenis Unggas (ekor) di Kabupaten Bombana, 2019
Table 5.4.2 Poultry Population by Subdistrict and Kind of Poultry (heads) in Bombana Regency, 2019

Kecamatan Subdistrict	Ayam Kampung Native Chicken	Ayam Petelur Layer	Ayam Pedaging Broiler	Bebek/Itik Duck
(1)	(2)	(3)	(4)	(5)
Kabaena	46 402	-	-	27
Kabaena Utara	21 670	-	-	73
Kabaena Selatan	42 580	-	-	42
Kabaena Barat	5 409	-	-	110
Kabaena Timur	11 645	-	-	25
Kabaena Tengah	14 800	-	-	22
Rumbia	65 370	5 500	6 500	51
Mata Oleo	46 976	-	-	46
Kepulauan Masaloka Raya	19 073	-	-	57
Rumbia Tengah	50 558	-	-	316
Rarowatu	20 150	-	600	191
Rarowatu Utara	68 401	1 500	-	424
Lantari Jaya	43 797	-	1 500	604
Mata Usu	13 647	-	-	41
Poleang Timur	45 280	1 000	800	708
Poleang Utara	54 715	500	1 500	379
Poleang Selatan	73 754	-	500	46
Poleang Tenggara	17 385	-	-	170
Poleang	16 436	1 500	2 300	441
Poleang Barat	36 182	-	-	116
Tontonunu	25 881	-	-	169
Poleang Tengah	42 295	-	-	413
Bombana	782 406	10 000	13 700	4 471

Sumber/Source: Dinas Pertanian Kabupaten Bombana/ Department of Agriculture of Bombana Regency

Tabel
Table 5.4.3

Populasi Ternak Menurut Jenisnya (ekor) di Kabupaten Bombana, 2016 - 2019
Livestock Population by Type (heads) in Bombana Regency, 2016-2019

Kecamatan Subdistrict	Jumlah Populasi Population			
	2016	2017	2018	2019
(1)	(2)	(3)	(4)	(5)
Sapi / Cattle	57 055	60 121	59 103	46 572
Kerbau / Buffalo	692	771	882	462
Kuda / Horse	170	166	159	181
Kambing / Goat	12 704	11 972	11 077	7 267
Domba / Sheep	-	-	-	-
Babi / Pig	1 309	1 358	1 444	1 560

Sumber/Source: Dinas Pertanian Kabupaten Bombana/ Department of Agriculture of Bombana Regency

Tabel 5.4.4 **Populasi Unggas Menurut Jenis Unggas (ekor) di Kabupaten Bombana, 2016 - 2019**
Poultry Population by Kind Poultry (heads) in Bombana Regency, 2016 - 2019

Kecamatan Subdistrict	Jumlah Populasi Population			
	2016	2017	2018	2019
(1)	(2)	(3)	(4)	(5)
Ayam Kampung/Native Chicken	998 096	870 595	766 384	782 406
Ayam Petelur/Layer	38 915	9 350	10 000	10 000
Ayam Pedaging/Broiler	8 250	12 100	13 700	13 700
Itik / Duck	8 563	7 550	6 574	4 471

Sumber/Source: Dinas Pertanian Kabupaten Bombana/ Department of Agriculture of Bombana Regency

**5.4 PERIKANAN
FISHERY**

Tabel 5.5.1 Jumlah Perahu/Kapal Menurut Kecamatan dan Jenis Kapal di Kabupaten Bombana, 2019
Number of Fishing Boats by Subdistrict and Type of Boat in Bombana Regency, 2019

Kecamatan Subdistrict	Motor Tempel Outboard Motors	Perahu Tanpa Motor Boats Without Motor	Kapal Motor Boat Motor
(1)	(2)	(3)	(4)
Kabaena	-	-	-
Kabaena Utara	199	97	12
Kabaena Selatan	35	129	19
Kabaena Barat	243	560	41
Kabaena Timur	30	195	50
Kabaena Tengah	64	104	9
Rumbia	50	107	29
Mata Oleo	100	151	39
Kepulauan Masaloka Raya	30	43	32
Rumbia Tengah	192	108	117
Rarowatu	-	-	-
Rarowatu Utara	50	49	5
Lantari Jaya	25	49	3
Mata Usu	-	-	-
Poleang Timur	132	302	39
Poleang Utara	-	-	-
Poleang Selatan	116	147	26
Poleang Tenggara	237	714	61
Poleang	197	458	42
Poleang Barat	36	375	52
Tontonunu	-	-	-
Poleang Tengah	12	61	4
Bombana	1 748	3 649	580

Sumber/Source: Dinas Perikanan Kabupaten Bombana / Fisheries Department of Bombana Regency

Tabel
Table 5.5.2

Jumlah Alat Penangkap Ikan Menurut Jenisnya Tiap Kecamatan di Kabupaten Bombana, 2019
Number of Fishing Tool According to Type for Each Subdistrict in Bombana Regency, 2019

Kecamatan Subdistrict	Pukat Kantong Sack	Pukat Cincin Ring Seine	Jaring Insang Net Gill	Jaring Angkat Net to Lift
(1)	(2)	(3)	(4)	(5)
Kabaena	-	-	-	-
Kabaena Utara	-	-	26	2
Kabaena Selatan	-	-	12	7
Kabaena Barat	-	-	115	38
Kabaena Timur	-	5	159	84
Kabaena Tengah	-	-	-	7
Rumbia	-	-	8	101
Mata Oleo	-	4	21	22
Kepulauan Masaloka Raya	-	-	11	-
Rumbia Tengah	-	4	1	6
Rarowatu	-	-	-	-
Rarowatu Utara	-	-	7	4
Lantari Jaya	-	-	-	23
Mata Usu	-	-	-	-
Poleang Timur	-	-	52	16
Poleang Utara	-	-	-	-
Poleang Selatan	-	-	39	13
Poleang Tenggara	-	-	106	4
Poleang	-	1	86	111
Poleang Barat	-	-	108	124
Tontonunu	-	-	-	-
Poleang Tengah	-	-	-	29
Bombana	-	14	751	591

Lanjutan Tabel/Continued Table 5.5.2

Kecamatan Subdistrict	Pukat Tarik Trawl Drag	Pancing Fishing Rod	Perangkap Trapping	Lainnya Other
(1)	(6)	(7)	(8)	(9)
Kabaena	-	-	-	-
Kabaena Utara	-	83	20	-
Kabaena Selatan	10	155	15	20
Kabaena Barat	-	249	40	-
Kabaena Timur	20	407	23	40
Kabaena Tengah	5	21	25	12
Rumbia	39	81	50	-
Mata Oleo	6	315	100	-
Kepulauan Masaloka Raya	-	-	-	-
Rumbia Tengah	34	482	20	-
Rarowatu	-	-	-	-
Rarowatu Utara	16	15	11	3
Lantari Jaya	62	3	-	2
Mata Usu	-	-	-	-
Poleang Timur	20	214	30	-
Poleang Utara	-	-	-	-
Poleang Selatan	71	506	45	-
Poleang Tenggara	90	510	20	28
Poleang	18	156	58	40
Poleang Barat	24	328	20	80
Tontonunu	-	-	-	-
Poleang Tengah	-	230	20	3
Bombana	415	3 755	497	228

Sumber/Source: Dinas Perikanan Kabupaten Bombana / Fisheries Department of Bombana Regency

Tabel 5.5.3 Jumlah Nelayan Menurut Kategori Nelayan dan Kecamatan, 2019
Number of Fishermen According to Fisherman Category by Subdistrict, 2019

Kecamatan Subdistrict	Nelayan Penuh Full Fisherman	Nelayan Sambilan Utama Main Sideline Fisherman	Nelayan Sambilan Tambah Additional Fisherman	Jumlah Nelayan Number of Fisherman
(1)	(2)	(3)	(4)	(5)
Kabaena	-	-	-	-
Kabaena Utara	280	157	20	457
Kabaena Selatan	85	49	27	161
Kabaena Barat	345	72	44	461
Kabaena Timur	116	10	9	135
Kabaena Tengah	65	25	7	97
Rumbia	80	20	25	125
Mata Oleo	241	31	65	337
Kepulauan Masaloka Raya	272	25	3	300
Rumbia Tengah	243	38	98	379
Rarowatu	-	-	-	-
Rarowatu Utara	78	29	10	117
Lantari Jaya	55	25	9	89
Mata Usu	-	-	-	-
Poleang Timur	605	135	74	814
Poleang Utara	-	-	-	-
Poleang Selatan	281	151	53	485
Poleang Tenggara	1 150	387	352	1 889
Poleang	880	350	136	1 366
Poleang Barat	185	150	50	385
Tontonunu	-	-	-	-
Poleang Tengah	32	19	20	71
Bombana	4 993	1 673	1 002	7 668


Sumber/Source: Dinas Perikanan Kabupaten Bombana / Fisheries Department of Bombana Regency

PRODUKSI LISTRIK PLN

Production of Electricity

2016-2019

dalam in KWH



Produksi listrik cenderung naik selama empat tahun terakhir

Production of electricity tends to increase over past four years

JUMLAH PELANGGAN PLN

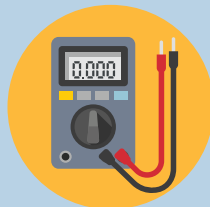
Number of Customers

2019



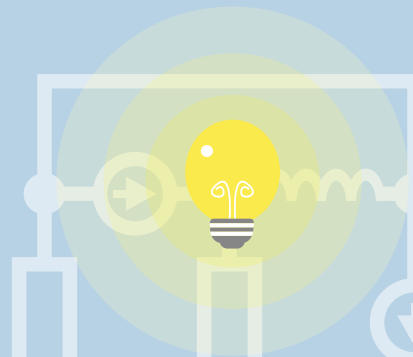
Pasca Bayar
Postpaid

8.036



Pra Bayar
Prepaid

19.829



PENJELASAN TEKNIS**TECHNICAL NOTES**

1. Klasifikasi industri yang digunakan berdasar kepada Klasifikasi Baku Lapangan Usaha Indonesia (KBLI). KBLI adalah klasifikasi lapangan usaha yang berdasar kepada *International Standard Industrial Classification of All Economic Activities* (ISIC) revisi 3 yang telah disesuaikan dengan kondisi Indonesia.
 2. Penyajian data tentang industri ini dikelompokkan menurut Jumlah tenaga kerja yang bekerja pada industri tersebut yaitu; industri besar dan sedang, industri kecil dan industri rumah tangga. Perusahaan industri yang memiliki tenaga kerja 100 orang atau lebih diklasifikasikan sebagai perusahaan industri besar, 20 sampai dengan 99 orang diklasifikasikan sebagai industri sedang, 5 (lima) sampai dengan 19 orang diklasifikasikan sebagai industri kecil, dan kurang dari lima orang adalah industri rumah tangga.
 3. Industri Pengolahan adalah suatu kegiatan ekonomi yang melakukan kegiatan mengubah suatu barang dasar secara mekanis, kimia, atau dengan tangan sehingga menjadi barang jadi/ setengah jadi, dan atau barang yang kurang nilainya menjadi barang yang lebih tinggi
1. *The industrial classification refers to the Klasifikasi Baku Lapangan Usaha Indonesia (KBLI). KBLI is classification of economic activities based on the International Standard Industrial Classification of All Economic Activities (ISIC rev 3) that has been modified according to the local condition in Indonesia.*
 2. *Presentation of data on these industries are classified according to the number of workers who work in the industry, namely: large and medium industries, small industries and household industries. Industrial companies have a workforce of 100 people or more are classified as large industrial companies, 20 to 99 people are classified as industrial, 5 (five) up to 19 people classified as small industries, and less than five people are household industry.*
 3. *Manufacturing industry is defined as an economic activity processing basic goods mechanically, chemicals or manually into final or intermediate goods. It is also defined as processing of lower value goods into higher value goods as final or intermediate products. The activities also include services for*

nilainya, dan sifatnya lebih dekat kepada pemakai akhir. Termasuk dalam kegiatan ini adalah jasa industry dan pekerjaan perakitan (assembling).

4. Jasa Industri adalah kegiatan industri yang melayani keperluan pihak lain. Pada kegiatan ini bahan baku disediakan oleh pihak lain sedangkan pihak pengolah hanya melakukan pengolahannya dengan mendapat imbalan sebagai balas jasa (upah maklon).
5. Perusahaan atau usaha industri adalah suatu unit (kesatuan) usaha yang melakukan kegiatan ekonomi, bertujuan menghasilkan barang atau jasa, terletak pada suatu bangunan atau lokasi tertentu, dan mempunyai catatan administrasi tersendiri mengenai produksi dan struktur biaya serta ada seorang atau lebih yang bertanggung jawab atas usaha tersebut.
6. Industri pengolahan dikelompokkan ke dalam 4 golongan berdasarkan Jumlah pekerja, yaitu: Industri Besar (100 orang pekerja atau lebih), Industri Sedang/Menengah (20-99 orang pekerja), Industri Kecil (5-19 orang pekerja), dan Industri rumah tangga (1-4 orang pekerja).
7. Bahan baku adalah bahan-bahan yang digunakan untuk proses

manufacturing and assembling.

4. *Services for manufacturing is defined as a manufacturing activity which serving other manufacturing establishments. In this case, raw materials are supplied by others while the workers are paid as a compensation for processing raw materials.*
5. *A manufacturing establishment is defined as a production unit engaged in economic activity, producing goods or services, located in a building or in a certain location, keeping a business record concerning the production and cost structure, and having a person or more that are responsible to those activities.*
6. *Manufacturing industries are categorized into four groups, based on the number of employees : Large scale manufacturing (100 employees or more), Medium scale manufacturing (20-99 employees), Small scale manufacturing (5-19 employees), and household industry (1-4 employees).*
7. *Raw material is materials used in the production process of*

- | | |
|---|---|
| produksi dalam membentuk suatu barang produksi. | <i>production goods.</i> |
| 8. Barang yang dihasilkan adalah barang yang dihasilkan dalam proses produksi. | 8. <i>Outcome product is goods related in the production process.</i> |
| 9. Pertambangan adalah suatu kegiatan pengambilan endapan bahan galian berharga dan bernilai ekonomis dari dalam kulit bumi, di bawah permukaan bumi dan di bawah permukaan air. | 9. <i>Mining is an activity of taking economically valued material from within the earth skin, under earth surface, and under the water level.</i> |
| 10. Perusahaan Listrik Negara (PLN) adalah Perusahaan Umum Milik Negara yang mempunyai aktivitas kegiatan pembangkitan, transmisi, dan distribusi tenaga listrik. | 10. <i>State Electricity Company (PLN) is a State owned company that has activities for electricity production, transmission and electricity distribution.</i> |
| 11. Perusahaan Air Bersih adalah perusahaan yang mempunyai aktivitas dalam penampungan, penjernihan, dan penyaluran air baku atau air bersih dari terminal air melalui saluran air, pipa atau mobil tangki (dalam satu pengelolaan administrasi dengan kegiatan ekonomi) kepada rumah tangga, perusahaan industri, atau pengguna komersial lainnya. | 11. <i>The Water Supply Company (PDAM) is a company with several activities such as the collection and purification of water and the distribution of water to households, industries, and other commercial users.</i> |
| 12. Jumlah listrik/gas/air bersih yang terjual adalah Jumlah listrik/gas/air bersih yang disalurkan kepada para pelanggan. | 12. <i>Sold electricity/gas/cleaned water is total electricity/gas/cleaned water distributed to customers.</i> |
| 13. Biaya input adalah pengeluaran yang digunakan untuk pembelian | 13. <i>Input values include expenditures for fuel and lubricant, electricity</i> |

bahan bakar dan pelumas tenaga listrik yang dibeli, alat-alat tulis, onderdil, ongkos pemeliharaan dan perbaikan kecil alat produksi, sewa gedung dan mesin serta jasa lainnya.

consumed maintenance, stationaries, spareparts, maintenance costs of machineries and vehicles, building and machineries rental costs, and costs of other services.

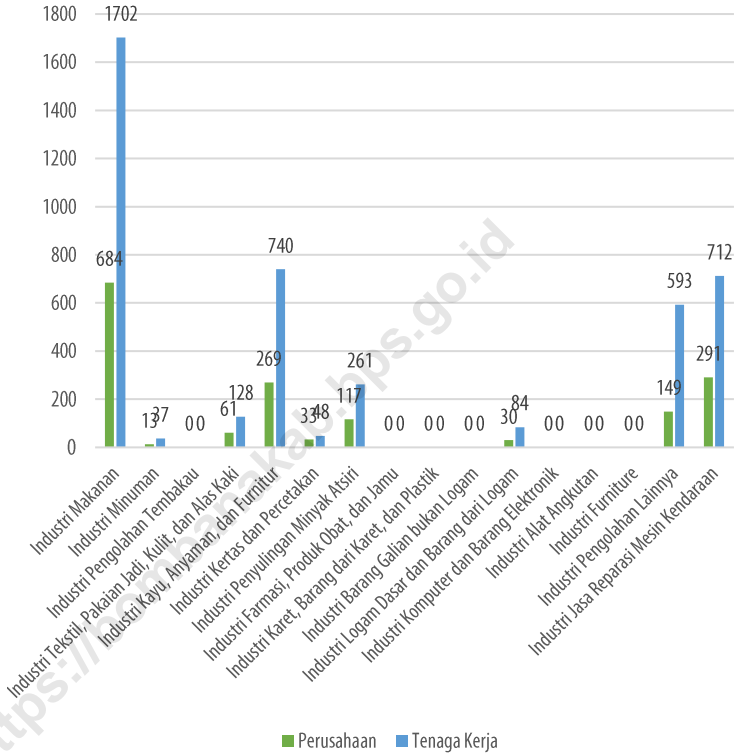
14. Nilai Output adalah nilai tenaga listrik/gas/air bersih yang dijual atau didistribusikan kepada para pelanggan dan ditambah dengan pendapatan atau penerimaan dari kegiatan jasa perusahaan.

14. *Output cover electricity/ gas/ cleaned water sold and distributed to customers added by income from other services.*

<https://bombanakab.bps.go.id>

Gambar 6.1
Figures

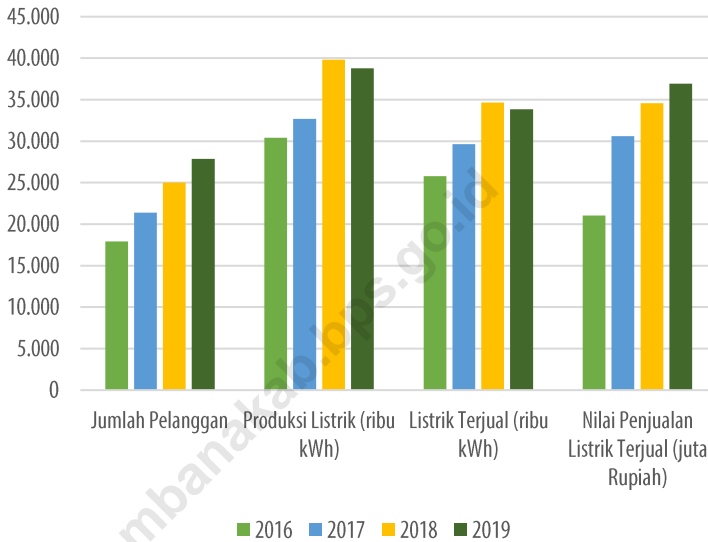
Jumlah Perusahaan dan Tenaga Kerja Menurut Klasifikasi Industri di Kabupaten Bombana, 2019
Number of Establishments and Employees by Industrial Classification in Bombana regency, 2019



Sumber/Source: Dinas Perindagkop & Usaha Kecil Menengah Kab. Bombana/Industry, Trade, Cooperative and Medium Enterprise Office of Bombana Regency

Gambar 6.2
Figures

Jumlah Pelanggan, Produksi Listrik, Listrik Terjual dan Nilai Penjualan Listrik Perusahaan Listrik Negara (PLN) Wilayah Bombana, 2016 – 2019
Number of Customers, Installed Power, Electricity Production, Electricity Sold and The Value of Electricity Sales at Branch Level of Bombana, 2016 - 2019



Sumber/Source: PT. PLN Ranting Bombana Kab. Bombana/Electricity Company at Branch Level of Bombana Regency

6.1 INDUSTRI INDUSTRY

Tabel 6.1.1 Jumlah Perusahaan dan Tenaga Kerja Menurut Klasifikasi Industri di Kabupaten Bombana, 2019
Number of Establishments and Employees by Industrial Classification in Bombana regency, 2019

Klasifikasi Industri <i>Industrial Classification</i>	Perusahaan <i>Establishments</i>	Tenaga Kerja <i>Employees</i>
(1)	(2)	(3)
1. Industri Makanan	684	1 702
2. Industri Minuman	13	37
3. Industri Pengolahan Tembakau	-	-
4. Industri Tekstil, Pakaian Jadi, Kulit, dan Alas Kaki	61	128
5. Industri Kayu, Anyaman, dan Furnitur	269	740
6. Industri Kertas dan Percetakan	33	48
7. Industri Penyulingan Minyak Atsiri	117	261
8. Industri Farmasi, Produk Obat, dan Jamu	-	-
9. Industri Karet, Barang dari Karet, dan Plastik	-	-
10. Industri Barang Galian bukan Logam	-	-
11. Industri Logam Dasar dan Barang dari Logam	30	84
12. Industri Komputer dan Barang Elektronik	-	-
13. Industri Alat Angkutan	-	-
14. Industri Furniture	-	-
15. Industri Pengolahan Lainnya	149	593
16. Industri Jasa Reparasi Mesin Kendaraan	291	712
Jumlah Total	1 647	4 305

Sumber/Source: Dinas Perindagkop & Usaha Kecil Menengah Kab. Bombana/*Industry, Trade, Cooperative and Medium Enterprise Office of Bombana Regency*

Tabel
Table 6.1.2**Jumlah Perusahaan Industri Kecil dan Rumah Tangga,
Tenaga Kerja, dan Nilai Produksi Menurut Kecamatan,
2019**
*Number of Establishments, Labours, and Gross Output
Value of Manufacturing Industry by Subdistrict, 2019*

Kecamatan Subdistrict	Jumlah Perusahaan Number of Establishment	Jumlah Tenaga Kerja Number of Labours	Nilai Produksi Gross Output Value (000 Rp)
(1)	(2)	(3)	(4)
Kabaena	177	517	418 750
Kabaena Utara	28	79	112 000
Kabaena Selatan	154	390	476 000
Kabaena Barat	81	190	468 200
Kabaena Timur	54	120	259 000
Kabaena Tengah	258	475	468 500
Rumbia	85	307	3 424 500
Mata Oleo	51	71	523 500
Kepulauan Masaloka Raya	-	-	-
Rumbia Tengah	29	55	1 725 000
Rarowatu	87	218	1 524 000
Rarowatu Utara	62	253	546 500
Lantari Jaya	78	265	766 000
Mata Usu	61	122	4 880 000
Poleang Timur	74	191	1 290 500
Poleang Utara	38	116	498 500
Poleang Selatan	-	-	-
Poleang Tenggara	23	76	216 000
Poleang	147	367	1 833 110
Poleang Barat	91	247	3 473 500
Tontonunu	46	178	1 117 700
Poleang Tengah	23	68	418 500
Bombana	1 647	4 305	17 380 950

Sumber/Source: Dinas Perindagkop & Usaha Kecil Menengah Kab. Bombana/Industry, Trade, Cooperative and Medium Enterprise Office of Bombana Regency

6.2 ENERGI ENERGY

Tabel 6.2.1 Daya Terpasang, Produksi, dan Distribusi Listrik PT. PLN (Persero) pada Ranting PLN di Kabupaten Bombana, 2014–2019
Installed Capacity, Production, and Distribution of Electricity of State Electricity Company at Branch Level in Bombana Regency, 2014–2019

Tahun Year	Daya Terpasang Installed Electricity Power (KW)	Produksi Listrik Electricity Production (KWh)	Listrik Terjual Electricity Sold (KWh)	Dipakai Sendiri Own Used (KWh)	Susut/ Hilang Shrinkage/ Lost (KWh)
(1)	(2)	(3)	(4)	(5)	(6)
2014	5 114	23 120 025	20 439 921	-	2 680 104
2015	6 775	27 036 624	22 278 443	146 190	4 308 181
2016	8 052	30 426 639	25 796 611	-	4 677 339
2017	10 140	32 682 680	29 652 223	-	3 030 457
2018	10 140	39 830 027	34 670 658	-	5 157 988
2019	9 540	38 770 335	33 827 935	-	4 318 352

Sumber/Source: PT. PLN Ranting Bombana Kab. Bombana/Electricity Company at Branch Level of Bombana Regency

Tabel
Table 6.2.2**Jumlah Pelanggan, Daya Terpasang, Produksi Listrik, Listrik Terjual dan Nilai Penjualan Listrik Perusahaan Listrik Negara (PLN) Wilayah Bombana, 2016 – 2019**
Number of Customers, Installed Power, Electricity Production, Electricity Sold and The Value of Electricity Sales in State Electricity Company at Branch Level of Bombana, 2016 - 2019

Uraian Explanation	2016	2017	2018	2019
(1)	(2)	(3)	(4)	(5)
1. Jumlah Pelanggan <i>The Number of Customer</i>	17 922	21 379	25 020	27 865
a. Meteran Analog (Pasca Bayar)	8 291	7 943	8 453	8 036
b. Meteran Digital (Pra Bayar)	9 631	13 436	16 567	19 829
2. Daya Terpasang <i>Installed Power (VA)</i>	19 199 600	23 093 750	27 825 200	31 873 850
3. Produksi Listrik <i>Electricity Production (kwh)</i>	30 426 639	32 682 680	39 830 027	38 770 335
4. Listrik Terjual <i>Electricity Sold (kwh)</i>	25 796 611	29 652 223	34 670 658	33 827 935
5. Nilai Penjualan Listrik Terjual <i>Sales Value of Electricity Sold (Juta Rupiah)</i>	21 058,81	30 605,71	34 570,06	36 933,48

Sumber/Source: PT. PLN Ranting Bombana Kab. Bombana/Electricity Company at Branch Level of Bombana Regency

Tabel 6.2.3
Table

Jumlah Pelanggan, Daya Terpasang (VA), Jumlah Voucher Listrik Terjual, Serta Nilai Penjualan Listrik (Juta Rp) Perusahaan Listrik Negara Wilayah Kabupaten Bombana, 2014-2019

Number of Customers, Installed Power (VA), The Number of Voucher Sold Electricity Sold (kwh) and Electricity Sales Value (Million Rp) of State Electricity Company at Branch Level of Bombana Regency, 2014-2019

Tahun Year	Jumlah Pelanggan The Number of Customer	Daya Terpasang Installed Power (VA)	Jumlah Voucher Terjual The Number of Voucher Sold	Nilai Penjualan The Value of Sales (Juta Rupiah)
(1)	(2)	(3)	(4)	(5)
2014	6 229	6 737 500	5 679 253	6 425,18
2015	8 127	8 270 400	7 643 198	6 160,70
2016	9 631	10 014 200	10 044 236	7 804,59
2017	13 436	13 913 500	12 955 471	13 206,41
2018	16 567	17 397 200	15 839 892	17 029,36
2019	19 829	20 909 400	17 652 722	18 681,68

Sumber/Source: PT. PLN Ranting Bombana Kab. Bombana/Electricity Company at Branch Level of Bombana Regency

Tabel
Table 6.2.4

Jumlah Pelanggan Listrik , Tenaga Listrik Terjual dan Nilai Penjualan Perusahaan Listrik Negara (PLN) wilayah Bombana Menurut Jenis Pengguna, 2019
Number of Electricity Customer, Electric Power Sold, and Value of Sales in in State Electricity Company at Branch Level of Bombana by Kind of Customer, 2019

Jenis Pengguna <i>Kinds of Customer</i>	Jumlah Pelanggan <i>The Number of Customers</i>	Tenaga Listrik Terjual <i>Electric Power Sold (kwh)</i>	Nilai Penjualan <i>The Value of Sales (Juta Rupiah)</i>
(1)	(2)	(3)	(4)
1. Industri <i>Manufacturing Industry</i>	19	1 331 875	1 542,97
2. Bisnis *) <i>Business</i>	1 237	4 630 384	5 492,47
3. Penerangan Jalan <i>Road Lighting</i>	32	145 490	213,59
4. Rumah Tangga <i>Household</i>	25 833	25 559 206	27 280,11
5. Sosial <i>Social</i>	473	907 232	695,77
6. Instansi Pemerintah <i>Government</i>	264	1 242 671	1 690,35
7. Lainnya <i>Others</i>	7	11 077	18,22
Jumlah Total	27 865	33 827 935	36 933,48

Sumber/Source: PT. PLN Ranting Bombana Kab. Bombana/Electricity Company at Branch Level of Bombana Regency

Tabel
Table 6.2.5**Jumlah Pelanggan, Listrik yang Terjual, Tenaga Listrik Terjual Serta Nilai Penjualan Listrik Menurut Bulan Tahun 2019****Number of Customers, Electricity Produced, Electric Power Sold And Value of Electricity Sales by Month, 2019**

Bulan <i>Month</i>	Jumlah Pelanggan <i>The Number of Customers</i>	Listrik yang Diproduksi <i>Electricity Produced (kwh)</i>	Tenaga Listrik Terjual <i>Electric Power Sold (kwh)</i>	Nilai Penjualan <i>The Value of Sales (Juta Rp)</i>
(1)	(2)	(3)	(4)	(5)
Januari/January	25 341	3 188 239	2 764 031	3 178,63
Februari/February	25 500	2 892 487	2 478 353	2 873,65
Maret/March	25 706	3 233 474	2 904 666	3 178,67
April/April	25 991	3 149 070	2 828 845	3 081,81
Mei/May	26 186	3 417 393	2 969 882	3 219,02
Juni/June	26 319	4 203 059	3 475 655	2 930,19
Juli/July	26 506	2 866 983	2 465 443	2 804,85
Agustus/August	26 616	2 944 424	2 575 119	2 899,95
September/September	26 965	3 023 112	2 615 695	2 969,29
Oktober/October	27 105	3 206 377	2 780 324	3 174,75
November/November	27 384	3 126 065	2 808 179	3 109,44
Desember/December	27 865	3 519 652	3 161 743	3 513,23
Jumlah Total	27 865	38 770 335	33 827 935	36 933,48

Sumber/Source: PT. PLN Ranting Bombana Kab. Bombana/Electricity Company at Branch Level of Bombana Regency

Tabel
Table 6.2.6**Jumlah Pelanggan PDAM , Kapasitas Produksi Potensial, dan Volume serta Nilai Air yang Disalurkan Menurut Kecamatan, 2019**
Number of PDAM Customers, Potential Capacity Produced, Volume and Value of Distributed Water by Subdistrict, 2019

Kecamatan Subdistrict	Jumlah Pelanggan The Number of Customers	Kapasitas Produksi Potensial Potential Capacity Produced (liter per detik)	Volume Air Disalurkan The Volume of Distributed Water (m³)	Nilai Air yang disalurkan The Value of Distributed Water (Rp)
(1)	(2)	(3)	(4)	(5)
Kabaena	-	-	-	-
Kabaena Utara	-	-	-	-
Kabaena Selatan	-	-	-	-
Kabaena Barat	-	-	-	-
Kabaena Timur	-	-	-	-
Kabaena Tengah	-	-	-	-
Rumbia	1 787	18	113 035	249 502 635
Mata Oleo	653	5	87 854	193 357 304
Kepulauan Masaloka Raya	-	-	-	-
Rumbia Tengah	-	-	-	-
Rarowatu	410	5	84 403	186 432 127
Rarowatu Utara	-	-	-	-
Lantari Jaya	-	-	-	-
Mata Usu	-	-	-	-
Poleang Timur	1 462	10	90 611	201 536 126
Poleang Utara	479	5	83 434	185 244 665
Poleang Selatan	98	5	78 774	175 455 695
Poleang Tenggara	277	5	81 183	180 648 396
Poleang	1 109	5	83 360	189 464 808
Poleang Barat	675	5	80 078	181 303 431
Tontonunu	397	5	83 243	184 060 392
Poleang Tengah	228	5	82 402	182 459 336
Bombana	7 575	73	948 376	2 109 464 916

Sumber/Source: PDAM Kabupaten Bombana/Regional Water Supply Company of Bombana Regency

Tabel
Table 6.2.7

Jumlah Pelanggan PDAM, Kapasitas Produksi Potensial, dan Volume serta Nilai Air yang Disalurkan Menurut Bulan, 2019

Number of PDAM Customers, Potential Capacity Produced, Volume and Value of Distributed Water by Month, 2019

Bulan Month	Jumlah Pelanggan The Number of Customers	Kapasitas Produksi Potensial ¹ Potential Capacity Produced (liter per detik) ¹	Volume Air Disalurkan The Volume of Distributed Water (m ³)	Nilai Air yang disalurkan The Value of Distributed Water (Rp)
(1)	(2)	(3)	(4)	(5)
Januari/January	7 339	...	74 241	162 045 748
Februari/February	7 309	...	77 562	171 274 752
Maret/March	7 164	...	79 197	173 682 603
April/April	7 351	...	76 513	170 428 204
Mei/May	6 922	...	74 174	168 978 180
Juni/June	7 254	...	79 699	180 579 986
Juli/July	7 195	...	76 926	170 085 533
Agustus/August	7 143	...	81 221	178 206 738
September/September	7 178	...	72 566	162 382 452
Oktober/October	7 438	...	80 401	178 369 264
November/November	7 459	...	92 880	205 502 124
Desember/December	7 575	...	82 996	187 929 332
Jumlah Total		73	948 376	2 109 464 916

Catatan /Note : 1. Tidak tersedia data perbulan / Monthly value unavailable

Sumber/Source: PDAM Kabupaten Bombana/Regional Water Supply Company of Bombana Regency



37

Hotel/Penginapan
Hotel/Lodging



1.910

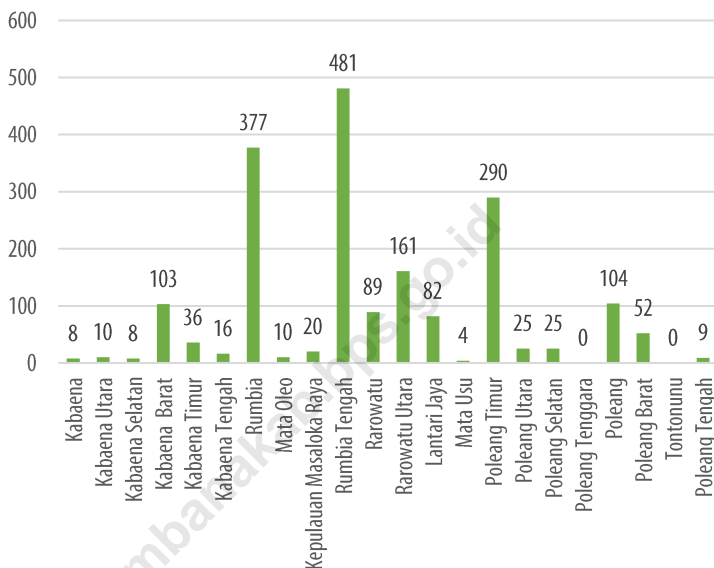
Rumah Makan
Restaurants



PENJELASAN TEKNIS**TECHNICAL NOTES**

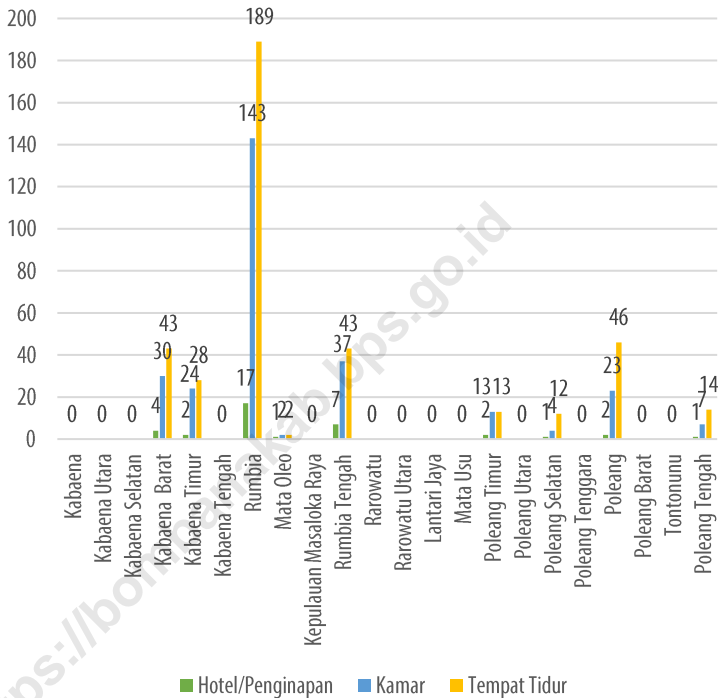
1. Akomodasi adalah suatu usaha yang menggunakan suatu bangunan atau sebahagian bangunan yang disediakan secara khusus, dan setiap orang dapat menginap, makan serta memperoleh pelayanan dan fasilitas lainnya dengan pembayaran. Akomodasi dibedakan antara hotel dan akomodasi lainnya. Ciri khusus dari hotel adalah mempunyai restoran yang berada dibawah manajemen hotel tersebut.
 2. Hotel adalah penyediaan akomodasi secara harian berupa kamar-kamar di dalam satu bangunan yang dapat dilengkapi dengan jasa pelayanan makan dan minum, kegiatan hiburan dan atau fasilitas lainnya. Hotel terdiri dari hotel berbintang dan hotel non- bintang.
 3. Hotel berbintang yaitu hotel yang telah memenuhi persyaratan yang telah ditentukan seperti persyaratan fisik, bentuk pelayanan yang diberikan, kualifikasi tenaga kerja, jumlah kamar, dan lainnya.
 4. Hotel tidak berbintang yaitu hotel yang tidak memenuhi persyaratan yang telah ditentukan.
1. *An accommodation is an establishment using a building or a part of a building, prepared commercially for any person to stay, eat and obtain service as well as other facilities. Accommodation is segregated into hotel and other accommodations. The special characteristic of hotel is having a restaurant under hotel management.*
 2. *Hotel is a daily supply of accommodation rooms within a building which can be equipped with eating and drinking services, entertainment activities and/or other facilities. Hotel consists of a classified hotel and a non-classified hotel.*
 3. *A classified hotel is an accommodation which meets specified standards regarding physical requirements, services provided, manpower qualifications, number of rooms available, etc.*
 4. *A non-classified hotel is an accommodation which has not met the requirements previously mentioned*

Gambar 7.1 Jumlah Rumah Makan/Restoran Menurut Kecamatan, 2019
Figures Number of Restaurants by Subdistrict, 2019



Sumber/Source: Dinas Pariwisata, Kepemudaan dan Olahraga Kabupaten Bombana/Tourism, Sport and Youth office

Gambar 7.2 Jumlah Akomodasi Hotel/Penginapan, Kamar, dan Tempat Tidur Menurut Kecamatan di Kabupaten Bombana, 2019
Figures **Number of Hotel Accomodations/Lodging, Rooms, and Beds by Subdistrict in Bombana Regency, 2019**



Sumber/Source: Desa dan Kelurahan se-Kabupaten Bombana/Each Village in Bombana Regency

Tabel
Table 7.1**Jumlah Rumah Makan/Restoran Menurut Kecamatan,
2016–2019**
Number of Restaurants by Subdistrict, 2016–2019

Kecamatan Subdistrict	2016	2017	2018	2019
(1)	(2)	(3)	(4)	(5)
Kabaena	2	4	2	8
Kabaena Utara	1	2	2	10
Kabaena Selatan	2	2	4	8
Kabaena Barat	19	43	45	103
Kabaena Timur	4	8	11	36
Kabaena Tengah	2	3	5	16
Rumbia	24	62	112	377
Mata Oleo	1	2	4	10
Kepulauan Masaloka Raya	10	19	15	20
Rumbia Tengah	20	48	106	481
Rarowatu	20	25	34	89
Rarowatu Utara	30	52	71	161
Lantari Jaya	7	20	22	82
Mata Usu	1	2	2	4
Poleang Timur	19	33	76	290
Poleang Utara	6	11	10	25
Poleang Selatan	8	8	12	25
Poleang Tenggara	-	-	-	-
Poleang	8	24	34	104
Poleang Barat	6	11	16	52
Tontonunu	-	-	-	-
Poleang Tengah	2	4	3	9
Bombana	192	383	586	1 910

Sumber/Source: Dinas Pariwisata, Kepemudaan dan Olahraga Kabupaten Bombana/Tourism, Sport and Youth office

Tabel
Table 7.2

Jumlah Akomodasi Hotel/Penginapan, Kamar, dan Tempat Tidur Menurut Kecamatan di Kabupaten Bombana, 2018 dan 2019
Number of Hotel Accomodations/Lodging, Rooms, and Beds by Subdistrict in Bombana Regency, 2018 and 2019

Kecamatan Subdistrict	Hotel/Penginapan Hotel/Lodging		Kamar Rooms		Tempat Tidur Beds	
	2018	2019	2018	2019	2018	2019
(1)	(2)	(3)	(4)	(5)	(6)	(7)
Kabaena	-	-	-	-	-	-
Kabaena Utara	-	-	-	-	-	-
Kabaena Selatan	-	-	-	-	-	-
Kabaena Barat	4	4	33	30	38	43
Kabaena Timur	1	2	12	24	20	28
Kabaena Tengah	-	-	-	-	-	-
Rumbia	13	17	114	143	179	189
Mata Oleo	-	1	-	2	-	2
Kepulauan Masaloka Raya	-	-	-	-	-	-
Rumbia Tengah	3	7	24	37	50	43
Rarowatu	-	-	-	-	-	-
Rarowatu Utara	-	-	-	-	-	-
Lantari Jaya	1	1	6	6	6	6
Mata Usu	-	-	-	-	-	-
Poleang Timur	3	2	19	13	13	13
Poleang Utara	-	-	-	-	-	-
Poleang Selatan	1	1	4	4	9	12
Poleang Tenggara	-	-	-	-	-	-
Poleang	4	2	30	23	33	46
Poleang Barat	-	-	-	-	-	-
Tontonunu	-	-	-	-	-	-
Poleang Tengah	1	1	7	7	9	14
Bombana	31	38	249	289	357	396

Sumber/Source: Kecamatan se- Kabupaten Bombana/Each Subdistrict in Bombana Regency

Tabel
Table 7.3**Jumlah Kamar, Tempat Tidur dan Tamu yang Menginap di Hotel/Penginapan di Kabupaten Bombana, 2019**
Number of Rooms, Beds, and Guests Staying in Hotel/Accommodation in Bombana Regency, 2019

Hotel/Penginapan <i>Hotel/Lodging</i>	Jumlah Kamar <i>Number of Rooms</i>	Jumlah Tempat Tidur <i>Number of Beds</i>	Jumlah Tamu per bulan ¹ <i>Number of Guest per month¹</i>	
			Domestik <i>Domestic</i>	Asing <i>Foreign</i>
(1)	(2)	(3)	(4)	(5)
Alam Panorama Penginapan	6	10
Dewi Hotel	7	13
Setia Kawan Penginapan	7	10
Sederhana Penginapan	10	10
Ilham Penginapan	6	6
Kawanua Losmen	18	22
Fadilah Hotel	6	8
Febri Hotel	7	9
Grand Lampusui Hotel	20	27
Ilham Penginapan	4	4
Mutiara Bombana Penginapan	5	10
Persada Hotel	5	6
Zam-Zam Hotel	5	7
Zam-Zam Hotel li	8	12
Pantai Bahagia Penginapan	8	10
Mustawa Penginapan	4	4
Oasis Hotel	9	11
Misra Penginapan	12	24
Pangkep Penginapan	5	5
Prajab Penginapan	6	6
Sinar Bombana Penginapan	11	12
Iqrah Hotel	6	8
Pandawa Hotel	11	15

Lanjutan Tabel/*Continued Table 7.3*

Hotel/Penginapan <i>Hotel/Lodging</i>	Jumlah Kamar <i>Number of Rooms</i>	Jumlah Tempat Tidur <i>Number of Beds</i>	Jumlah Tamu per bulan ¹ <i>Number of Guest per month¹</i>	
			Domestik <i>Domestic</i>	Asing <i>Foreign</i>
(1)	(2)	(3)	(4)	(5)
Roslina Penginapan	3	3
Aulia Wisma	3	3
Ayu Penginapan	4	4
Ninis Karlina Wisma	6	6
Nirwana Penginapan	4	12
Dua Putra Penginapan	7	14
Maros Indah Penginapan	14	28
Sumber Mulia Hotel	9	18
Terapung Wisma	10	10
Cinta Penginapan	4	4
Maleo Penginapan	2	2
Fauzi Hotel	8	8
Herma Jaya Penginapan	5	5
Rahmat Hotel	18	24

Catatan / Note: 1. Data Tidak tersedia / *Data is unavailable*

Sumber/Source: Dinas Pariwisata, Kepemudaan dan Olahraga Kabupaten Bombana / *Department of Tourism, Youth and Sports of Bombana Regency*

Poleang

Rumbia Tengah

LOKASI KANTOR POS

Location of Post Office
di BOMBANA

Kabaena Barat



3 KENDARAAN TERBANYAK

The Most Vehicles



Motor
Motorcycle
21.988



Mobil
Car
893



Pick up
872

PENJELASAN TEKNIS

1. Data transportasi dan komunikasi meliputi :
 - a. Panjang Jalan. Jalan merupakan prasarana angkutan darat yang sangat penting dalam memperlancar kegiatan hubungan perekonomian, baik antara satu kota dengan kota lainnya, maupun antara kota dengan desa dan antara satu desa dengan desa lainnya. Kondisi jalan yang baik akan memudahkan mobilitas penduduk dalam mengadakan hubungan perekonomian dan kegiatan sosial lainnya.
 - b. Angkutan Darat. Sarana angkutan darat seperti kendaraan bermotor disamping dapat dipergunakan oleh masyarakat sebagai angkutan penumpang, juga dapat dipergunakan sebagai angkutan barang barang produksi hasil pertanian, kehutanan dan hasil hasil lainnya. Jenis sarana angkutan darat yang dicakup disini adalah kendaraan bermotor yang meliputi mobil penumpang, mobil beban, otobis dan sepeda motor.
 - c. Angkutan Laut. Sebagian wilayah Kabupaten Bombana merupakan wilayah kepulauan. Karena itu diperlukan

TECHNICAL NOTES

1. *Data on transportations and communications cover:*
 - a. *Length of Road. The road is the land transport infrastructure is very important in speeding up economic relations activities, both between one city to another city, and between villages and cities with between one village to another village. A good road conditions would facilitate the mobility of the population in economic relations and conduct other social activities.*
 - b. *Land Transportation. Land transportation as well as motor vehicles can be used by the community as a passenger, also can be used as a goods transportation of agricultural production, forestry and the other results. Types of land transportation facilities covered here is motor vehicles include passenger cars, car load, bus and motorcycle.*
 - c. *Sea Transportation. Most of the region of Bombana islands. Therefore sea transportation is required as a means*

sarana angkutan laut sebagai alat transportasi dari daerah yang satu ke daerah yang lain.

- d. Pos dan Telekomunikasi Fasilitas fisik pos dan giro meliputi kantor pos, kantor pos tambahan, kantor pos dan giro pembantu, pos keliling kota, pos keliling desa, rumah pos, kotak pos dan bis surat. Dengan tersedianya sarana fasilitas pelayanan jasa pos dan giro, maka kelancaran pertukaran informasi antara manusia, organisasi dan lembaga pemerintah semakin meningkat. Demikian pula pelayanan benda benda pos seperti surat, wesel dan lain lain kepada masyarakat sampai ke pelosok pedesaan akan semakin lancar.

2. Kendaraan bermotor adalah setiap kendaraan yang digerakkan oleh peralatan teknik yang ada pada kendaraan tersebut, biasanya digunakan untuk angkutan orang atau barang diatas jalan raya selain kendaraan yang berjalan diatas rel. Kendaraan bermotor yang dicatat adalah semua jenis kendaraan kecuali kendaraan bermotor TNI/Polri dan Korps Diplomatik.

3. Mobil penumpang adalah setiap kendaraan bermotor yang dileng-

of transportation from one area to another area.

- d. *Post and Telecommunication. Physical facilities and postal giro to the village level which includes the post office, post office addition, and post office giro assistant, heading around town, heading around the village, heading home, post office box and mailbox. By providing the means postal service facilities and current accounts are spread over all Subdistricts, then the smooth exchange of information between people, organizations and government agencies will increase.*

2. *Motor vehicles are any kind of vehicles motorized by machine set up in those vehicles. They are usually used for transporting peoples and goods on roads except vehicles moving along a railway line. The data cover all kinds of motor vehicles except those belong to Indonesian Army Force, Indonesian State Police and Diplomatic Corps.*

3. *Passengers cars are any motor vehicle with no more than seven seats*

kapi dengan tempat duduk untuk sebanyak-Jumlah tujuh orang, tidak termasuk tempat duduk untuk pengemudi, baik dilengkapi atau tidak dilengkapi bagasi.

excluding seat for driver. It can be with or without boot.

4. Mobil bis adalah setiap kendaraan bermotor yang dilengkapi dengan tempat duduk untuk lebih dari delapan orang, tidak termasuk tempat duduk untuk pengemudi, baik dilengkapi atau tidak dilengkapi bagasi.

4. *Buses are passengers cars having seats for more than eight passengers, excluding the driver. It can be with or without boot.*

5. Mobil truk adalah setiap kendaraan bermotor yang digunakan untuk angkutan barang, selain mobil penumpang, mobil bis dan kendaraan bermotor roda dua.

5. *Trucks are motor vehicles used to transport goods excluding passenger cars, buses, and motorcycles.*

6. Data panjang jalan yang disajikan dalam publikasi ini, untuk jalan negara dan jalan provinsi bersumber dari Dinas Pekerjaan Umum. Sedangkan jalan kabupaten bersumber dari Dinas Pekerjaan Umum Kabupaten, diolah dari daftar PJ-II/5.

6. *Data on the length of state and provincial roads were taken from the Ministry of Public Works, while the regency roads data were taken from Regency Public Work Offices.*

7. Kunjungan kapal adalah kapal yang datang di pelabuhan baik untuk berlabuh di perairan maupun bersandar di dermaga.

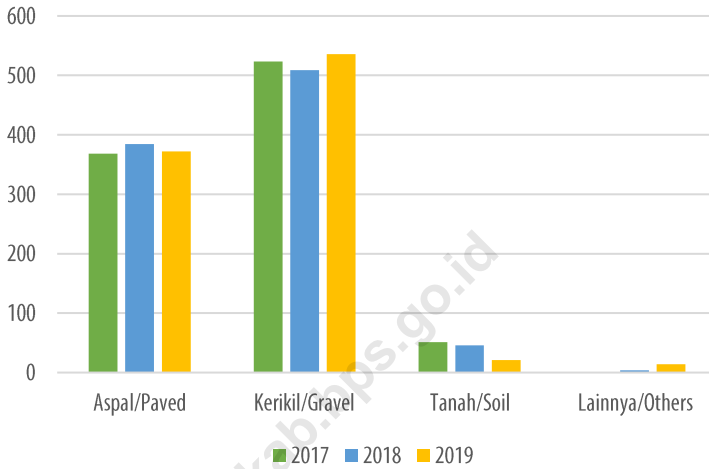
7. *Ships call is a ship arriving at a port either for docking or berthing.*

8. Gross Ton (GT) adalah volume ruangan kapal dalam m³, kecuali terowongan, lubang poros baling-baling, tempat jangkar, dan alas ganda.

8. *Gross Ton (GT) is total volume of all room in a ship, excluding the volume of tunnel, the axle of propellers, the anchor, and the chain locker.*

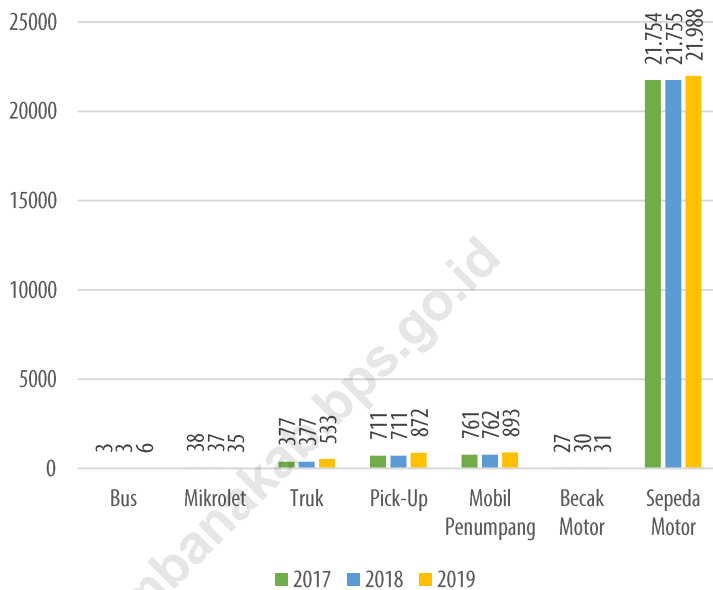
9. Sumber data transportasi berasal dari masing-masing instansi terkait, dikumpulkan oleh BPS Kabupaten Bombana setiap bulan/tahun.
 10. Kantor Pos adalah pemberi pelayanan pengiriman barang, uang, dsb. Dari suatu tempat ke tempat yang lain. Pengguna pelayanan biasanya diharuskan menempel perangko yang cukup pada sampul surat, kartu pos, pos wesel, warkat pos, paket dsb. Rumah pos berfungsi sama seperti kantor pos dan kantor pos pembantu, bedanya rumah pos biasanya terletak di daerah terpencil.
 11. Telekomunikasi adalah setiap pemancaran, pengiriman dan atau penerimaan dari setiap informasi dalam bentuk tanda-tanda, isyarat, tulisan, gambar, suara dan bunyi melalui system kawat, optik, radio atau sistem elektromagnetik lainnya. Jaringan telekomunikasi adalah rangkaian perangkat telekomunikasi dan kelengkapannya yang digunakan dalam rangka bertelekomunikasi.
9. *Data on transportations are compiled by the BPS Statistics Bombana Regency. These data are obtained from relevant institutions*
 10. *Post office is a building/office dealing with the delivery of goods, letters, money, etc. from one place to another place. Service users usually put postage stamps on the envelope and postcard or are charged with Number of money in obtaining services such as money order, aérogramme, package post, etc. A mailing house has the same function as post office and auxiliary post office. It is usually located in remote areas.*
 11. *Telecommunication includes every transmitting, delivering and; or receiving from every information of marking, signal, article, picture, sound and voice through strand of wire systems, optic, radio or other electromagnetic system. Telecommunication network is peripheral network of telecommunication and its equipment used in the means of telecommunication.*

Gambar 8.1 Panjang Jalan Menurut Jenis Permukaan Jalan di Kabupaten Bombana (km), 2017–2019
Figures Length of Roads by Type of Road Surface in Bombana Regency (km), 2017–2019



Sumber/Source: Dinas Pekerjaan Umum dan Penataan Ruang Kabupaten Bombana/Public Work and Spatial Office of Bombana Regency

Gambar 8.2 Jumlah Kendaraan Bermotor Menurut Jenisnya, 2017 -2019
Figures Number of Motorehicles by Type, 2017 - 2019



Sumber/Source: Dinas Perhubungan Kabupaten Bombana/Transportation, Office of Bombana Regency

8.1 TRANSPORTASI TRANSPORTATION

Tabel 8.1.1 Panjang Jalan Menurut Tingkat Kewenangan Pemerintahan di Kabupaten Bombana (km), 2017–2019
Table *Length of Roads by Level of Government Authority in Bombana Regency (km), 2017–2019*

Tingkat Kewenangan Pemerintahan <i>Level of Government Authority</i>	2017	2018	2019
(1)	(2)	(3)	(4)
Negara/ <i>State</i>	152,45	152,45	152,45
Provinsi/ <i>Province</i>
Kabupaten/Kota <i>Regency/Municipality</i>	790,03	790,03	790,03

umber/*Source*: Dinas Pekerjaan Umum dan Penataan Ruang Kabupaten Bombana/*Public Work and Spatial Office of Bombana Regency*

Tabel 8.1.2 Panjang Jalan Menurut Jenis Permukaan Jalan di Kabupaten Bombana (km), 2017–2019
Table Length of Roads by Type of Road Surface in Bombana Regency (km), 2017–2019

Jenis Permukaan Jalan Type of Road Surface	2017	2018	2019
(1)	(2)	(3)	(4)
Aspal/Paved	368,35	384,30	372,00
Kerikil/Gravel	523,24	508,67	535,49
Tanah/Soil	50,89	45,94	21,05
Lainnya/Others	-	3,57	13,94

Sumber/Source: Dinas Pekerjaan Umum dan Penataan Ruang Kabupaten Bombana/Public Work and Spatial Office of Bombana Regency

Tabel 8.1.3 Panjang Jalan Menurut Kondisi Jalan di Kabupaten Bombana (km), 2017–2019
Table *Length of Roads by Condition of Roads in Bombana Regency (km), 2017–2019*

Kondisi Jalan <i>Condition of Roads</i>	2017	2018	2019
(1)	(2)	(3)	(4)
Baik/ <i>Good</i>	580,44	287,22	294,10
Sedang/ <i>Moderate</i>	158,37	419,46	438,89
Rusak/ <i>Damage</i>	76,75	98,49	97,15
Rusak Berat/ <i>Severely Damage</i>	126,92	137,31	112,34

Sumber/*Source*: Dinas Pekerjaan Umum dan Penataan Ruang Kabupaten Bombana/*Public Work and Spatial Office of Bombana Regency*

Tabel 8.1.4 Jumlah Kendaraan Bermotor Menurut Jenisnya, 2017-2019
Table *Number of Motor vehicles by Type, 2017 - 2019*

Jenis Kendaraan Vehicle Type	2017	2018	2019
(1)	(2)	(3)	(4)
Bus/Bus	3	3	6
Mikrolet/Microbus	38	37	35
Truk/Truck	377	377	533
Pick-Up/Pick-Up	711	711	872
Mobil Penumpang/Passenger Car	761	762	893
Becak Motor/Motorcab	27	30	31
Sepeda Motor/Motorcycle	21 754	21 755	21 988

Sumber/Source: Dinas Perhubungan Kabupaten Bombana/Transportation, Office of Bombana Regency

Tabel
Table 8.1.5**Jumlah Kendaraan Bermotor Menurut Kecamatan dan Jenis Kendaraan di Kabupaten Bombana, 2019**
Number of Motor Vehicles by Subdistrict and Type of Vehicle in Bombana Regency, 2019

Kecamatan Subdistrict	Jenis Kendaraan Type of Vehicle			
	Mobil Penumpang Passenger Cars	Bus Buses	Truk Trucks	Sepeda Motor Motorcycle
(1)	(2)	(3)	(4)	(5)
Kabaena	20	-	12	200
Kabaena Utara	7	-	19	1 600
Kabaena Selatan	10	-	10	600
Kabaena Barat	20	-	30	2 000
Kabaena Timur	10	-	15	1 075
Kabaena Tengah	6	-	-	750
Rumbia	130	6	70	1 900
Mata Oleo	12	-	20	150
Kepulauan Masaloka Raya	-	-	-	-
Rumbia Tengah	60	-	20	990
Rarowatu	60	-	15	500
Rarowatu Utara	6	-	35	910
Lantari Jaya	26	-	22	152
Mata Usu	8	-	5	985
Poleang Timur	100	-	40	2 230
Poleang Utara	45	-	30	166
Poleang Selatan	40	-	20	1 300
Poleang Tenggara	15	-	15	480
Poleang	115	-	90	2800
Poleang Barat	79	-	45	1 230
Tontonunu	112	-	10	1 360
Poleang Tengah	12	-	10	610
Bombana	893	6	533	21 988

Sumber/Source: Dinas Perhubungan Kabupaten Bombana/Transportation, Office of Bombana Regency

Tabel 8.1.6 Jumlah Kunjungan Kapal dan GRT Menurut Jenis Pelayaran di Kabupaten Bombana, 2019
Table 8.1.6 Number of Ship and GRT Visit by Type of Cruise in Bombana Regency, 2019

Jenis Pelayaran <i>Type of Cruise</i>	Jumlah Kunjungan <i>Amount of Visit</i>	GRT
(1)	(2)	(3)
1. Dalam Negeri/Domestic	1 340	110 349
Nasional/ <i>National</i>	160	58 170
Rakyat/ <i>Public</i>	750	50 000
Perintis/ <i>Pioneer</i>	-	-
Khusus/ <i>Special</i>	430	2 179
Lainnya/ <i>Others</i>	-	-
2. Luar Negeri/Foreign	-	-
Umum/ <i>Regular</i>	-	-
Khusus/ <i>Special</i>	-	-
3. Penyeberangan dan Angkutan Sungai (ASDP)	96	-
Jumlah Total	1 436	110 349

Sumber/*Source*: Dinas Perhubungan Kabupaten Bombana/*Transportation, Office of Bombana Regency*

Tabel 8.1.7 Arus Penumpang yang Turun dan Naik Menurut Jenis Pelayaran di Kabupaten Bombana, 2019
Table *Passenger Flow Down and Up by Type of Cruise in Bombana Regency, 2019*

Jenis Pelayaran <i>Type of Cruise</i>	Turun <i>Down</i>	Naik <i>Up</i>
(1)	(2)	(3)
1. Dalam Negeri/Domestic	26 900	18 469
Nasional/ <i>National</i>	13 750	2 899
Rakyat/ <i>Public</i>	13 150	15 570
Perintis/ <i>Pioneer</i>	-	-
Khusus/ <i>Special</i>	-	-
Lainnya/ <i>Others</i>	-	-
2. Luar Negeri/Foreign	-	-
Umum/ <i>Regular</i>	-	-
Khusus/ <i>Special</i>	-	-
3. Penyeberangan dan Angkutan Sungai (ASDP)	1 350	1 395
Jumlah Total	28 250	19 864

Sumber/Source: Dinas Perhubungan Kabupaten Bombana/*Transportation, Office of Bombana Regency*

Tabel 8.1.8 Bongkar Muat Barang Antar Pulau dan Kendaraan Bermotor Menurut Jenis Pelayaran di Kabupaten Bombana, 2019
Table 8.1.8 Loading and Unloading of Inter-island Goods and Motorcycles by Type of Cruise in Bombana Regency, 2019

Jenis Pelayaran Type of Cruise	Barang (Ton) Goods (Tons)		Kendaraan (Unit) Motorcycles (Units)	
	Bongkar Unloading	Muat Loading	Bongkar Unloading	Muat Loading
(1)	(2)	(3)		
1. Dalam Negeri/Domestic	3 799	3 450	2 070	21 245
Nasional/National	3 799	3 450	2 070	21 245
Rakyat/Public	-	-	-	-
Perintis/Pioneer	-	-	-	-
Khusus/Special	-	-	-	-
Lainnya/Others	-	-	-	-
2. Luar Negeri/Foreign	-	-	-	-
Umum/Regular	-	-	-	-
Khusus/Special	-	-	-	-
	-	-	-	-
3. Penyeberangan dan Angkutan Sungai (ASDP)	-	-	-	-
Jumlah Total	3 799	3 450	2 070	21 245

Sumber/Source: Dinas Perhubungan Kabupaten Bombana/Transportation, Office of Bombana Regency

8.2 KOMUNIKASI COMMUNICATION

Tabel 8.2.1 Jumlah Kantor Pos Pembantu Menurut Kecamatan di Kabupaten Bombana, 2016–2019
Number of Post Offices Subsidiaries by Subdistrict in Bombana Regency, 2016–2019

Kecamatan Subdistrict	2016	2017	2018	2019
(1)	(2)	(3)	(4)	(5)
Kabaena	-	-	-	-
Kabaena Utara	-	-	-	-
Kabaena Selatan	-	-	-	-
Kabaena Barat	1	1	1	1
Kabaena Timur	-	-	-	-
Kabaena Tengah	-	-	-	-
Rumbia	-	-	-	-
Mata Oleo	-	-	-	-
Kepulauan Masaloka Raya	-	-	-	-
Rumbia Tengah	1	1	1	1
Rarowatu	-	-	-	-
Rarowatu Utara	-	-	-	-
Lantari Jaya	-	-	-	-
Mata Usu	-	-	-	-
Poleang Timur	-	-	-	-
Poleang Utara	-	-	-	-
Poleang Selatan	-	-	-	-

Lanjutan Tabel/*Continued Table* 8.1.2

Kecamatan Subdistrict	2016	2017	2018	2019
(1)	(2)	(3)	(4)	(5)
Poleang Tenggara	-	-	-	-
Poleang	1	1	1	1
Poleang Barat	-	-	-	-
Tontonunu	-	-	-	-
Poleang Tengah	-	-	-	-
Bombana	3	3	3	3

Sumber/*Source*: Kantor Pos dan Giro Kab. Bombana/*Post and Clearing Office of Bombana Regency*

Tabel
Table 8.2.2

Jumlah Benda-Benda Pos yang Dikirim dan Diterima di Wilayah Pos Rumbia, 2019
Number of Postal Items Sent and Received in Rumbia Post Office, 2019

Jenis Pengiriman <i>Delivery Types</i>	Dikirim <i>Sent</i>		Diterima <i>Received</i>	
	Dalam Negeri <i>Domestic</i>	Luar Negeri <i>Foreign</i>	Dalam Negeri <i>Domestic</i>	Luar Negeri <i>Foreign</i>
(1)	(2)	(3)	(4)	(5)
1. Surat Biasa <i>Regular Mail</i>	-	-	780	-
2. Pos Kilat <i>Express Post/Special</i>	720	-	100	-
3. Surat Pos Tercepat Kilat <i>Carrying Mails Express</i>	-	-	-	-
4. Surat Pos Tercepat Biasa <i>Carrying Mails Regular</i>	-	-	-	-
5. Surat Dinas Terdaftar <i>Official Letter Registered</i>	-	-	-	-
6. Pos Paket <i>Postal Packet</i>	1 800	-	12	12
7. Pos Wesel <i>Postal Money Order</i>	300	-	200	12
8. Western Union	-	-	-	12
9. Pos Pay	37 401	-	-	-
Jumlah Total	40 221	0	1 092	36

Sumber/Source: Kantor Pos dan Giro Kab. Bombana/Post and Clearing Office of Bombana Regency

Tabel 8.2.3 Jumlah Benda-Benda Pos yang Terjual di Wilayah Pos Rumbia, 2019
Table *Number of Sold Postal Items in Rumbia Post Office, 2019*

Benda Pos Postal Items	Jumlah yang Terjual	Nilai (Rp)
(1)	(2)	(3)
1. Materai		
a. Rp 3000,-	3 600	10 800 000
b. Rp 6000,-	7 250	43 500 000
2. Amplop Surat Besar	-	-
3. Amplop Surat Kecil	-	-
4. Perangko	-	-
Jumlah Total	10 850	54 300 000

Sumber/Source: Kantor Pos dan Giro Kab. Bombana/Post and Clearing Office of Bombana Regency

Tabel
Table 8.2.4

Pendapatan yang Diterima dari Jasa Pengiriman Surat dan Lainnya Menurut Jenisnya di Wilayah Pos Rumbia, 2019 (Rupiah)
Number of Sent and Received Postal Items in Rumbia Post Office, 2019

Jenis Pengiriman <i>Delivery Types</i>	Dalam Negeri <i>Domestic</i>	Luar Negeri <i>Foreign</i>
(1)	(2)	(3)
1. Surat Biasa <i>Regular Mail</i>	-	-
2. Pos Kilat <i>Express Post/Special</i>	146 760 233	-
3. Surat Pos Tercepat Kilat <i>Carrying Mails Express</i>	-	-
4. Surat Pos Tercepat Biasa <i>Carrying Mails Regular</i>	-	-
5. Surat Dinas Terdaftar <i>Official Letter Registered</i>	-	-
6. Pos Paket <i>Postal Packet</i>	-	-
7. Pos Wesel <i>Postal Money Order</i>	5 434 000	-
8. Western Union	-	-
9. Pos Pay	142 167 969	-
Jumlah Total	294 362 202	-

Sumber/Source: Kantor Pos dan Giro Kab. Bombana/Post and Clearing Office of Bombana Regency

Tabel 8.2.5 Jumlah Benda-Benda Pos yang Dikirim dan Diterima di Wilayah Pos Kabaena, 2019
Number of Postal Items Sent and Received in Kabaena Post Office, 2019

Jenis Pengiriman <i>Delivery Types</i>	Dikirim <i>Sent</i>		Diterima <i>Received</i>	
	Dalam Negeri <i>Domestic</i>	Luar Negeri <i>Foreign</i>	Dalam Negeri <i>Domestic</i>	Luar Negeri <i>Foreign</i>
(1)	(2)	(3)	(4)	(5)
1. Surat Biasa <i>Regular Mail</i>	-	-	96	-
2. Pos Kilat <i>Express Post/Special</i>	552	-	4 032	-
3. Surat Pos Tercepat Kilat <i>Carrying Mails Express</i>	-	-	-	-
4. Surat Pos Tercepat Biasa <i>Carrying Mails Regular</i>	-	-	-	-
5. Surat Dinas Terdaftar <i>Official Letter Registered</i>	-	-	-	-
6. Pos Paket <i>Postal Packet</i>	128	-	3 432	-
7. Pos Wesel <i>Postal Money Order</i>	28	-	12	-
8. Western Union	-	-	-	1
Jumlah Total	708	-	7 596	1

Sumber/Source: Kantor Pos dan Giro Wilayah Kecamatan Kabaena/Post and Clearing Office in Kabaena Subdistrict

Tabel 8.2.6 Jumlah Benda-Benda Pos yang Terjual di Wilayah Pos Kabaena, 2019
Table *Number of Sold Postal Items in Kabaena Post Office, 2019*

Benda Pos Postal Items	Jumlah yang Terjual	Nilai (Rp)
(1)	(2)	(3)
1. Materai		
a. Rp 3000,-	9 600	28 800 000
b. Rp 6000,-	20 000	120 000 000
2. Amplop Surat Besar	-	-
3. Amplop Surat Kecil	-	-
4. Perangko	3	15 000
Jumlah Total	29 603	148 815 000

Sumber/Source: Kantor Pos dan Giro Wilayah Kecamatan Kabaena/Post and Clearing Office in Kabaena Subdistrict

Tabel
Table 8.2.7

Pendapatan yang Diterima dari Jasa Pengiriman Surat dan Lainnya Menurut Jenisnya di Wilayah Pos Kabaena, 2019 (Rupiah)
Number of Sent and Received Postal Items in Kabaena Post Office, 2019

Jenis Pengiriman <i>Delivery Types</i>	Dalam Negeri <i>Domestic</i>	Luar Negeri <i>Foreign</i>
(1)	(2)	(3)
1. Surat Biasa <i>Regular Mail</i>	-	-
2. Pos Kilat <i>Express Post/Special</i>	33 120 000	-
3. Surat Pos Tercepat Kilat <i>Carrying Mails Express</i>	-	-
4. Surat Pos Tercepat Biasa <i>Carrying Mails Regular</i>	-	-
5. Surat Dinas Terdaftar <i>Official Letter Registered</i>	-	-
6. Pos Paket <i>Postal Packet</i>	10 500 000	-
7. Pos Wesel <i>Postal Money Order</i>	560 000	-
8. Western Union	-	-
Jumlah Total	44 180 000	-

Sumber/Source: Kantor Pos dan Giro Wilayah Kecamatan Kabaena/Post and Clearing Office in Kabaena Subdistrict

Tabel
Table 8.2.8**Jumlah Benda-Benda Pos yang Dikirim dan Diterima di Wilayah Pos Poleang, 2019**
Number of Postal Items Sent and Received in Poleang Post Office, 2019

Jenis Pengiriman <i>Delivery Types</i>	Dikirim <i>Sent</i>		Diterima <i>Received</i>	
	Dalam Negeri <i>Domestic</i>	Luar Negeri <i>Foreign</i>	Dalam Negeri <i>Domestic</i>	Luar Negeri <i>Foreign</i>
(1)	(2)	(3)	(4)	(5)
1. Surat Biasa <i>Regular Mail</i>	120	-	131	-
2. Pos Kilat <i>Express Post/Special</i>	4 075	-	6 142	-
3. Surat Pos Tercepat Kilat <i>Carrying Mails Express</i>	-	-	-	-
4. Surat Pos Tercepat Biasa <i>Carrying Mails Regular</i>	-	-	-	-
5. Surat Dinas Terdaftar <i>Official Letter Registered</i>	-	-	-	-
6. Pos Paket <i>Postal Packet</i>	93	-	213	-
7. Pos Wesel <i>Postal Money Order</i>	198	-	102	-
8. Western Union	-	-	-	-
Jumlah Total	4 486	-	6 588	-

Sumber/Source: Kantor Pos dan Giro Wilayah Kecamatan Poleang/Post and Clearing Office in Poleang Subdistrict

Tabel 8.2.9 **Jumlah Benda-Benda Pos yang Terjual di Wilayah Pos Poleang, 2019**
Table **Number of Sold Postal Items in Poleang Post Office, 2019**

Benda Pos Postal Items	Jumlah yang Terjual	Nilai (Rp)
(1)	(2)	(3)
1. Materai		
a. Rp 3000,-	5 000	15 000 000
b. Rp 6000,-	1 750	105 000 000
2. Amplop Surat Besar	-	-
3. Amplop Surat Kecil	100	40 000
4. Perangko	35	175 000
Jumlah Total	6 885	120 215 000

Sumber/Source: Kantor Pos dan Giro Wilayah Kecamatan Poleang/Post and Clearing Office in Poleang Subdistrict

Tabel
Table 8.2.10

Pendapatan yang Diterima dari Jasa Pengiriman Surat dan Lainnya Menurut Jenisnya di Wilayah Pos Poleang , 2019 (Rupiah)
Number of Sent and Received Postal Items in Poleang Post Office, 2019 (Rupiah)

Jenis Pengiriman <i>Delivery Types</i>	Dalam Negeri <i>Domestic</i>	Luar Negeri <i>Foreign</i>
(1)	(2)	(3)
1. Surat Biasa <i>Regular Mail</i>	1 050 000	-
2. Pos Kilat <i>Express Post/Special</i>	7 500 000	-
3. Surat Pos Tercepat Kilat <i>Carrying Mails Express</i>	-	-
4. Surat Pos Tercepat Biasa <i>Carrying Mails Regular</i>	-	-
5. Surat Dinas Terdaftar <i>Official Letter Registered</i>	-	-
6. Pos Paket <i>Postal Packet</i>	6 300 000	-
7. Pos Wesel <i>Postal Money Order</i>	4 700 000	-
8. Western Union	-	-
Jumlah Total	19 550 000	-

Sumber/Source: Kantor Pos dan Giro Wilayah Kecamatan Poleang/Post and Clearing Office in Poleang Subdistrict

RATA-RATA HARGA 2019

Beras **9 208, 3**

Daging Sapi

117 500

Minyak Goreng

15 041

Bawang Merah

34 083



BUMN

7



BUMD

6

SWASTA

4

PENJELASAN TEKNIS**TECHNICAL NOTES**

- | | |
|--|---|
| <p>1. Kantor bank terdiri dari Kantor Cabang (KC), Kantor Cabang Pembantu (KCP), dan kantor di bawah KCP.</p> | <p>1. <i>Bank offices consist of branch office (KC), sub branch office (KCP) and offices under KCP.</i></p> |
| <p>2. Data perkoperasian bersumber dari Dinas Perindustrian, Perdagangan, dan Koperasi Kabupaten. Data koperasi yang disajikan meliputi :</p> <ol style="list-style-type: none"> a. Jumlah usaha koperasi b. Volume usaha koperasi c. Jumlah anggota koperasi | <p>2. <i>Data for cooperatives are generated from Service for Cooperatives and Small and Medium Enterprises. Types of cooperatives data are :</i></p> <ol style="list-style-type: none"> <i>a. Number of cooperatives</i> <i>b. Cooperative scale</i> <i>c. Net income</i> |
| <p>3. Koperasi adalah badan usaha yang beranggotakan orang seorang atau badan hukum koperasi dengan melandaskan kegiatannya berdasarkan prinsip koperasi sekaligus sebagai gerakan ekonomi rakyat yang berdasar atas asas kekeluargaan.</p> | <p>3. <i>Cooperative is an establishment that its members are people or establishments with legal status of cooperative and its activities based or people economic movement and familiarity.</i></p> |
| <p>4. Kebijakan pemerintah dalam pembinaan koperasi ditujukan agar koperasi menjadi lembaga ekonomi yang kuat dan menjadi wadah utama untuk membina kemampuan usaha golongan ekonomi lemah.</p> | <p>4. <i>Government policy guidance is intended to allow cooperation into strong economic institutions and the main container to build the business skills of the economically weak.</i></p> |
| <p>5. Sisa hasil usaha koperasi merupakan pendapatan koperasi yang diperoleh dalam satu tahun buku dikurangi dengan biaya, penyusutan, dan kewajiban lainnya termasuk pajak dalam tahun buku yang bersangkutan.</p> | <p>5. <i>Cooperative net income is gross income in one year minus expenses, depreciation, and other liabilities including taxes in current year.</i></p> |

Harga Harga

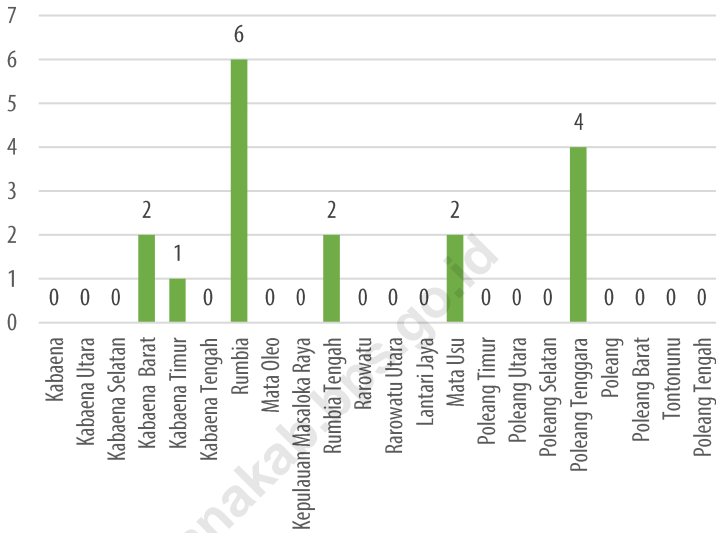
6. Kegiatan pendataan harga pada kurun waktu tertentu merupakan suatu aktivitas dalam rangka memantau kegiatan perekonomian, karena harga merupakan salah satu indikator makro untuk mengukur tingkat stabilitas ekonomi atau keseimbangan antara penawaran dan permintaan akan barang dan jasa.
7. Rata-rata harga eceran beberapa jenis barang di Bombana diolah dari hasil survei bulanan Badan Pusat Statistik, disajikan terbatas hanya 11 komoditi.

Prices

6. *Price data collection activities at a particular time is an activity in order to monitor economic activity, because the price is one indicator to measure the level of macro economic stability or the balance between supply and demand for goods and services.*
7. *The retail prices of several commodities in Bombana are compiled from the weekly, fortnightly, and monthly survey conducted by the BPS, for the purpose of this publication, are limited to 11 commodities..*

Gambar
Figures 9.1

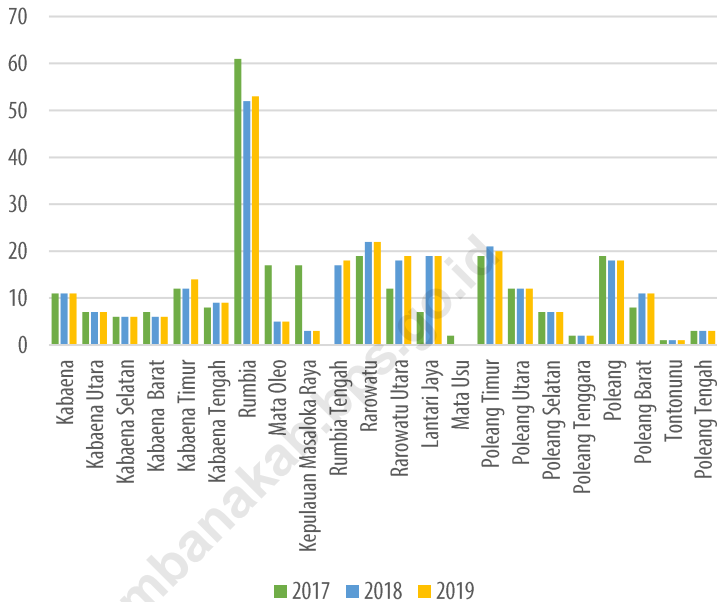
Jumlah Bank di Kabupaten Bombana Menurut Kecamatan, 2019
Number of Banks in Bombana Regency by Subdistrict, 2019



Sumber/Source: Dinas Perindagkop & UKM Kabupaten Bombana/Industry, Trade Cooperative and UKM of Bombana Regency

Gambar 9.2
Figures

Jumlah Koperasi Aktif Menurut Kecamatan di Kabupaten Bombana, 2017–2019
Number of Active Cooperative by Subdistrict in Bombana Regency, 2017–2019



Sumber/Source: Dinas Perindagkop & UKM Kabupaten Bombana/Industry, Trade Cooperative and UKM of Bombana Regency

9.1 PERBANKAN BANKING

Tabel 9.1.1 Jumlah Bank di Kabupaten Bombana Menurut Kecamatan, 2019,
Table **Number of Banks in Bombana Regency by Subdistrict, 2019**

Kecamatan <i>Subdistrict</i>	BUMN	BUMD	Swasta
(1)	(2)	(3)	(4)
Kabaena	-	-	-
Kabaena Utara	-	-	-
Kabaena Selatan	-	-	-
Kabaena Barat	1	1	-
Kabaena Timur	-	1	-
Kabaena Tengah	-	-	-
Rumbia	2	2	2
Mata Oleo	-	-	-
Kepulauan Masaloka Raya	-	-	-
Rumbia Tengah	1	-	1
Rarowatu	-	-	-
Rarowatu Utara	-	-	-
Lantari Jaya	-	-	-
Mata Usu	1	1	-
Poleang Timur	-	-	-
Poleang Utara	-	-	-
Poleang Selatan	-	-	-
Poleang Tenggara	2	1	1
Poleang	-	-	-
Poleang Barat	-	-	-
Tontonunu	-	-	-
Poleang Tengah	-	-	-
Bombana	7	6	4

Sumber/Source: Dinas Perindagkop & UKM Kabupaten Bombana/Industry, Trade Cooperative and UKM of Bombana Regency

9.2 KOPERASI COOPERATIVE

Tabel 9.2.1 **Jumlah Koperasi Aktif Menurut Kecamatan di Kabupaten Bombana, 2017–2019**
Table *Number of Active Cooperative by Subdistrict in Bombana Regency, 2017–2019*

Kecamatan Subdistrict	2017	2018	2019
(1)	(3)	(4)	(5)
Kabaena	11	11	11
Kabaena Utara	7	7	7
Kabaena Selatan	6	6	6
Kabaena Barat	7	6	6
Kabaena Timur	12	12	14
Kabaena Tengah	8	9	9
Rumbia	61	52	53
Mata Oleo	17	5	5
Kepulauan Masaloka Raya	17	3	3
Rumbia Tengah	-	17	18
Rarowatu	19	22	22
Rarowatu Utara	12	18	19
Lantari Jaya	7	19	19
Mata Usu	2	-	-
Poleang Timur	19	21	20

Lanjutan Tabel/*Continued Table 9.2.1*

Kecamatan Subdistrict	2017	2018	2019
(1)	(3)	(4)	(5)
Poleang Utara	12	12	12
Poleang Selatan	7	7	7
Poleang Tenggara	2	2	2
Poleang	19	18	18
Poleang Barat	8	11	11
Tontonunu	1	1	1
Poleang Tengah	3	3	3
Bombana	263	262	266

Sumber/*Source*: Dinas Perindagkop & UKM Kabupaten Bombana/*Industry, Trade Cooperative and UKM of Bombana Regency*

9.3 HARGA - HARGA PRICES

Tabel 9.3.1 Harga Eceran Beberapa Jenis Bahan Kebutuhan Pokok di Kabupaten Bombana (Rupiah/Satuan), 2019
Retail Prices of Several Types Commodities in Bombana Regency (Rupiah/Unit), 2019

Bulan Month	Beras Rice (Kg)	Tepung Beras Rice Flour (Kg)	Jagung Pipilan Corn (Kg)	Ketela Pohon Cassava (Kg)
(1)	(2)	(3)	(4)	(5)
Januari / January	9 500	9 000	7 000	7 000
Februari / February	9 500	9 000	7 000	7 000
Maret / March	9 500	9 000	7 000	7 000
April / April	9 500	9 000	7 000	7 000
Mei / May	9 500	9 000	7 000	7 000
Juni / June	9 500	9 000	7 000	7 000
Juli / July	9 000	9 000	7 000	7 000
Agustus / August	9 000	9 000	7 000	7 000
September / September	9 000	9 000	7 000	7 000
Oktober / October	9 000	9 000	7 000	7 000
November / November	9 000	9 000	7 000	7 000
Desember / December	9 000	9 000	7 000	7 000
Rata-rata Tahunan Average Annual	9 208,3	9 000	7 000	7 000

Lanjutan Tabel/*Continued Table 9.3.1*

Bulan Month	Daging Sapi Beef (Kg)	Daging Ayam Chicken Fish (Kg)	Telur Itik Egg Parrot (Butir)	Ikan Layang Flying Fish (Kg)
(1)	(6)	(7)	(8)	(9)
Januari / <i>January</i>	120 000	43 000	3 000	20 000
Februari / <i>February</i>	120 000	43 000	3 000	20 000
Maret / <i>March</i>	120 000	43 000	3 000	17 000
April / <i>April</i>	120 000	40 000	3 000	15 000
Mei / <i>May</i>	120 000	40 000	3 000	18 000
Juni / <i>June</i>	120 000	43 000	3 000	20 000
Juli / <i>July</i>	120 000	40 000	3 000	20 000
Agustus / <i>August</i>	120 000	40 000	3 000	20 000
September / <i>September</i>	115 000	40 000	3 000	20 000
Oktober / <i>October</i>	115 000	40 000	3 000	18 000
November / <i>November</i>	110 000	40 000	3 000	20 000
Desember / <i>December</i>	110 000	40 000	3 000	20 000
Bombana	117 500	41 000	3 000	19 000

Lanjutan Tabel/Continued Table 9.3.1

Bulan Month	Cumi - cumi Cuttle (Kg)	Udang Prawn (Kg)	Susu Kental Manis Sweet Heavy Cream (Kaleng)	Susu Cair Kemasan Milk (190 ml)
(1)	(10)	(11)	(12)	(13)
Januari / January	35 000	40 000	10 000	6 733
Februari / February	30 000	40 000	10 000	6 733
Maret / March	30 000	40 000	10 000	6 733
April / April	30 000	40 000	10 000	6 733
Mei / May	35 000	40 000	10 000	6 733
Juni / June	40 000	40 000	10 000	6 733
Juli / July	40 000	40 000	10 000	6 733
6 Agustus / August	40 000	37 000	10 000	6 733
September / September	35 000	37 000	10 000	6 733
Oktober / October	32 000	37 000	10 000	6 733
November / November	30 000	35 000	10 000	6 733
Desember / December	33 000	35 000	10 000	6 733
Bombana	33 750	38146,6	10 000	6 733

Lanjutan Tabel/*Continued Table 9.3.1*

Bulan Month	Minyak Goreng Cooking Oil (Liter)	Margarine Margarine (200 Gr)	Kangkung Water Spinach (Kg)	Bayam Spinach (Kg)
(1)	(14)	(15)	(16)	(17)
Januari / January	15 500	7 000	8 000	8 000
Februari / February	15 500	7 000	10 000	10 000
Maret / March	15 000	7 000	10 000	10 000
April / April	15 000	7 000	10 000	10 000
Mei / May	15 000	7 000	10 000	12 000
Juni / June	15 000	7 000	10 000	10 000
Juli / July	15 000	7 000	11 000	10 000
Agustus / August	15 000	7 000	10 000	11 000
September / September	15 000	7 000	10 000	10 000
Oktober / October	15 000	7 000	10 000	10 000
November / November	15 000	7 000	9 000	10 000
Desember / December	15 000	7 000	9 000	10 000
Bombana	15 041,7	7 000	9 750	10 083,3

Lanjutan Tabel/Continued Table 9.3.1

Bulan Month	Kacang Panjang String Bean (Kg)	Terung Eggplant (Kg)	Sawi Hijau Mustard Green (Kg)	Pepaya Muda Papaya (Kg)
(1)	(18)	(19)	(20)	(21)
Januari / January	10 000	6 000	13 000	5 000
Februari / February	10 000	6 000	13 000	5 000
Maret / March	10 000	6 000	13 000	5 000
April / April	10 000	6 000	13 000	6 000
Mei / May	12 000	7 000	15 000	6 000
Juni / June	10 000	7 000	15 000	5 000
Juli / July	11 000	8 000	15 000	5 000
Agustus / August	12 000	7 000	13 000	5 000
September / September	11 000	7 000	13 000	5 000
Oktober / October	11 000	7 000	13 000	5 000
November / November	11 000	7 000	13 000	5 000
Desember / December	11 000	12 000	13 000	5 000
Bombana	10 750	7 166,7	13 500	5 166,7

Lanjutan Tabel/*Continued Table 9.3.1*

Bulan Month	Tomat Sayur Tommato (Kg)	Wortel Carrot (Kg)	Cabe Merah Besar Red Pepper (Kg)	Cabe Rawit Chilli (Kg)
(1)	(22)	(23)	(24)	(25)
Januari / January	12 000	20 000	25 000	60 000
Februari / February	10 000	25 000	35 000	40 000
Maret / March	8 000	20 000	30 000	40 000
April / April	10 000	17 000	30 000	40 000
Mei / May	12 000	17 000	35 000	40 000
Juni / June	15 000	20 000	40 000	50 000
Juli / July	13 000	18 000	50 000	60 000
Agustus / August	11 000	18 000	60 000	70 000
September / September	11 000	18 000	50 000	80 000
Oktober / October	10 000	18 000	50 000	80 000
November / November	11 000	16 000	45 000	90 000
Desember / December	11 000	16 000	40 000	90 000
Bombana	11 166,7	18 583,3	40 833,3	61 666,7

Lanjutan Tabel/Continued Table 9.3.1

Bulan Month	Bawang Merah Onion (Kg)	Bawang Putih Garlic (Kg)	Pisang Ambon Banana (Kg)	Pepaya Papaya (Kg)
(1)	(26)	(27)	(28)	(29)
Januari / January	37 500	25 000	7 000	10 000
Februari / February	27 500	30 000	7 000	10 000
Maret / March	32 500	30 000	7 000	10 000
April / April	37 500	35 000	7 000	10 000
Mei / May	42 500	42 000	7 000	10 000
Juni / June	42 500	50 000	7 000	10 000
Juli / July	37 500	40 000	7 000	10 000
Agustus / August	32 500	35 000	7 000	10 000
September / September	32 500	35 000	7 000	10 000
Oktober / October	27 500	35 000	7 000	10 000
November / November	27 500	30 000	7 000	10 000
Desember / December	31 500	30 000	7 000	10 000
Bombana	34 083,3	34 750	7 000	10 000

Lanjutan Tabel/*Continued Table 9.3.1*

Bulan Month	Jeruk Keprok Orange (Kg)	Mangga Mango (Kg)	Nanas Pineapple (Kg)	Apel Aple (Kg)
(1)	(30)	(31)	(32)	(33)
Januari / January	15 000	20 000	15 000	70 000
Februari / February	15 000	20 000	15 000	70 000
Maret / March	15 000	20 000	15 000	70 000
April / April	15 000	20 000	15 000	70 000
Mei / May	15 000	20 000	17 000	70 000
Juni / June	15 000	20 000	17 000	70 000
Juli / July	15 000	20 000	17 000	70 000
Agustus / August	15 000	20 000	17 000	70 000
September / September	15 000	20 000	17 000	70 000
Oktober / October	15 000	20 000	17 000	70 000
November / November	15 000	20 000	17 000	70 000
Desember / December	15 000	20 000	17 000	70 000
Bombana	15 000	20 000	16 333,3	70 000

Lanjutan Tabel/*Continued Table 9.3.1*

Bulan Month	Semangka Water Melon (Kg)	Tahu Mentah Tofu (Kg)	Kecap Manis Soy Sauce (Botol)	Gula Merah Brown Sugar (Kg)
(1)	(34)	(35)	(36)	(37)
Januari / <i>January</i>	10 000	12 000	22 000	20 000
Februari / <i>February</i>	10 000	12 000	22 000	20 000
Maret / <i>March</i>	10 000	12 000	22 000	20 000
April / <i>April</i>	10 000	12 000	22 000	20 000
Mei / <i>May</i>	10 000	12 000	22 000	20 000
Juni / <i>June</i>	10 000	12 000	22 000	20 000
Juli / <i>July</i>	10 000	12 000	22 000	20 000
Agustus / <i>August</i>	10 000	12 000	22 000	20 000
September / <i>September</i>	10 000	12 000	22 000	20 000
Oktober / <i>October</i>	10 000	12 000	22 000	20 000
November / <i>November</i>	10 000	12 000	22 000	20 000
Desember / <i>December</i>	10 000	12 000	22 000	20 000
Bombana	10 000	12 000	22 000	20 000

Lanjutan Tabel/*Continued Table 9.3.1*

Bulan Month	Gula Pasir Curah Sugar (Kg)	Rokok Kretek Cigarette (Bungkus)	Deterjen Bubuk Detergent (Kg)
(1)	(38)	(39)	(40)
Januari / January	12 000	19 333	21 000
Februari / February	12 000	19 333	21 000
Maret / March	12 000	19 333	21 000
April / April	13 000	19 333	21 000
Mei / May	15 000	19 333	21 000
Juni / June	15 000	19 333	21 000
Juli / July	15 000	19 333	21 000
Agustus / August	15 000	19 333	21 000
September / September	15 000	19 333	21 000
Oktober / October	15 000	19 333	21 000
November / November	15 000	19 333	21 000
Desember / December	15 000	19 333	21 000
Bombana	14 083,3	19 333	21 000

Lanjutan Tabel/Continued Table 9.3.1

Bulan Month	Sabun Mandi Soap (90 Gr)	Minyak Tanah Kerosene (Liter)
(1)	(41)	(42)
Januari / January	3 000	10 000
Februari / February	3 000	10 000
Maret / March	3 000	10 000
April / April	3 000	10 000
Mei / May	3 000	10 000
Juni / June	3 000	10 000
Juli / July	3 000	10 000
Agustus / August	3 000	10 000
September / September	3 000	10 000
Oktober / October	3 000	10 000
November / November	3 000	10 000
Desember / December	3 000	10 000
Bombana	3 000	10 000

Sumber/Source: Survei Harga Pedesaan BPS Kabupaten Bombana / Rural Prices Survey in BPS Bombana

RATA - RATA PENGELUARAN TAHUN 2019

Rp. 988 460/KAPITA/BULAN



RATA - RATA KONSUMSI

KALORI (KKAL)

2 077,3

RATA - RATA KONSUMSI

PROTEIN (GRAM)

61,31

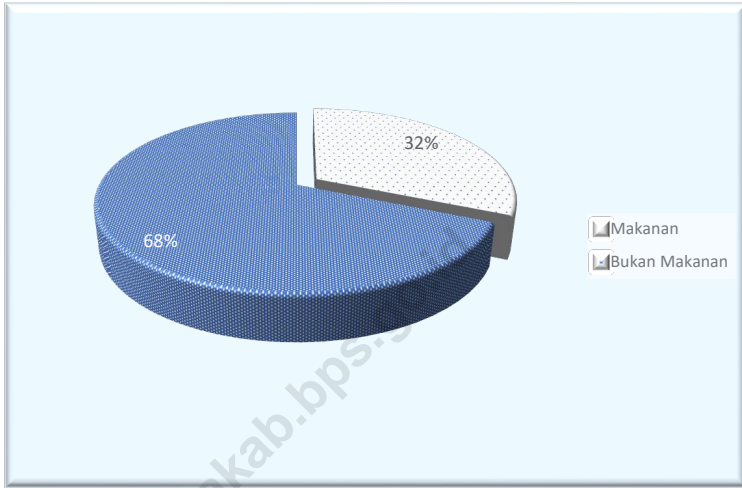
PENJELASAN TEKNIS

1. Data pengeluaran dan konsumsi penduduk menurut kelompok barang diperoleh dari Survei Sosial Ekonomi Nasional (Susenas) di Kabupaten Bombana.
2. Data konsumsi/pengeluaran yang dikumpulkan pada Susenas dibagi menjadi dua kelompok yaitu konsumsi makanan dan bukan makanan.
3. Konsumsi/pengeluaran makanan dirinci menjadi 215 jenis komoditi, masing-masing dikumpulkan data kuantitas dan nilainya.
4. Untuk konsumsi bukan makanan pada umumnya yang dikumpul hanya data nilainya, kecuali untuk beberapa jenis pengeluaran tertentu, seperti penggunaan listrik, air, gas, dan bahan bakar minyak (BBM) yang juga dikumpulkan kuantitasnya.

TECHNICAL NOTES

1. Data on consumer expenditure and consumption by commodity group of expenditure are obtained from the National Socio-Economic Survey (Susenas) in Bombana Regency.
2. The data of consumption/expenditure collected in Susenas are divided into two groups, namely food and non-food consumption.
3. Consumption/expenditure on food covers 215 commodities, both quantity data and value are collected
4. For consumption of non-food, the data collected in general are only their values, except for certain types of expenditure, such as electricity, water, gas, and fuel, which are also collected for their quantity data.

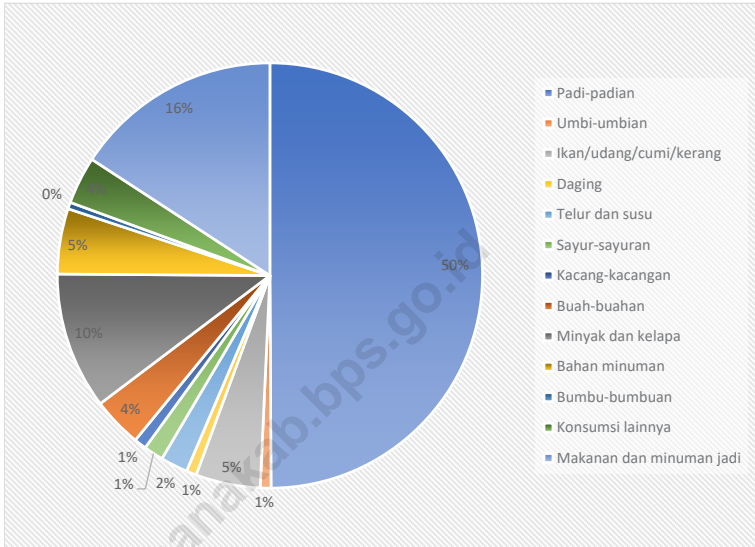
Gambar 10.1 Rata-rata Pengeluaran per Kapita Sebulan Menurut Kelompok Komoditas, 2019
Figures *Monthly Average Expenditure per Capita by Commodity Group, 2019*



Sumber/Source : BPS, Survei Sosial Ekonomi Nasional (Susenas) Maret/BPS-Statistics Indonesia, National Socioeconomic Survey March

Gambar 10.2
Figures

Rata-rata Konsumsi kalori Perkapita Sehari yang lalu (kkal) menurut Kelompok Makanan, 2019
Average Consumption of Calories Per Capita Per Day by Food Group, 2019



Sumber/Source : BPS, Survei Sosial Ekonomi Nasional (Susenas) Maret/BPS-Statistics Indonesia, National Socioeconomic Survey March

Tabel
Table 10.1**Rata-rata Pengeluaran per Kapita Sebulan Menurut Kelompok Komoditas di Kabupaten Bombana (rupiah), 2018 dan 2019**
Monthly Average Expenditure per Capita by Commodity Group in Bombana Regency (rupiah), 2018 and 2019

Kelompok Komoditas/Commodity Group	2018	2019
(1)	(2)	(3)
Makanan/Food		
Padi-padian/Cereals	73 146	63 419
Umbi-umbian/Tubers	2 669	2 104
Ikan/udang/cumi/kerang/Fish/shrimp/common squid/shells	60 310	58 072
Daging/Meat	3 900	5 884
Telur dan susu/Eggs and milk	21 177	23 919
Sayur-sayuran/Vegetables	25 495	24 428
Kacang-kacangan/Legumes	4 274	4 048
Buah-buahan/Fruits	23 109	33 530
Minyak dan kelapa/Oil and coconut	12 393	9 911
Bahan minuman/Beverage stuffs	15 215	14 246
Bumbu-bumbuan/Spices	11 513	10 246
Konsumsi lainnya/Miscellaneous food items	12 159	11 100
Makanan dan minuman jadi/Prepared food and beverages	101 542	106 952
Rokok/Cigarettes	89 686	86 734
Jumlah makanan/Total food	456 588	454 593
Bukan makanan/Non-food		
Perumahan dan fasilitas rumah tangga/Housing and household facilities	223 371	223 314
Aneka komoditas dan jasa/Goods and services	67 585	84 063
Pakaian, alas kaki, dan tutup kepala/Clothing, footwear, and headgear	29 266	33 781
Komoditas tahan lama/Durable goods	84 967	137 832
Pajak, pungutan, dan asuransi/Taxes and insurance	26 104	26 339
Keperluan pesta dan upacara/kenduri/Parties and ceremonies	7 186	28 539
Jumlah bukan makanan/Total non-food	438 479	533 867
Jumlah/Total	895 067	988 460

Sumber/Source: BPS, Survei Sosial Ekonomi Nasional (Susenas) Maret/BPS-Statistics Indonesia, National Socioeconomic Survey March

Tabel 10.2 Rata-rata Konsumsi kalori Perkapita Sehari yang lalu menurut Kelompok Makanan di Kabupaten Bombana (kkal), 2018 dan 2019
Table *Average Consumption of Calories Per Capita Per Day by Food Group in Bombana Regency (kkal), 2018 and 2019*

Kelompok Komoditas/ <i>Commodity Group</i>	2018	2019
(1)	(2)	(3)
Makanan/Food		
Padi-padian/ <i>Cereals</i>	1 124,57	1 037,09
Umbi-umbian/ <i>Tubers</i>	24,85	16,95
Ikan/udang/cumi/kerang/ <i>Fish/shrimp/common squid/shells</i>	108,46	102,07
Daging/ <i>Meat</i>	11,28	16,13
Telur dan susu/ <i>Eggs and milk</i>	46,12	42,84
Sayur-sayuran/ <i>Vegetables</i>	32,66	31,17
Kacang-kacangan/ <i>Legumes</i>	21,03	19,36
Buah-buahan/ <i>Fruits</i>	73,56	78,83
Minyak dan kelapa/ <i>Oil and coconut</i>	267,22	216,22
Bahan minuman/ <i>Beverage stuffs</i>	113,62	103,33
Bumbu-bumbuan/ <i>Spices</i>	13,41	10,46
Konsumsi lainnya/ <i>Miscellaneous food items</i>	86,94	74,97
Makanan dan minuman jadi/ <i>Prepared food and beverages</i>	327,58	328,32
Rokok/ <i>Cigarettes</i>	-	-
Jumlah makanan/<i>Total food</i>	2 251,30	2 077,73

Sumber/*Source*: BPS, Survei Sosial Ekonomi Nasional (Susenas) Maret/BPS-Statistics Indonesia, National Socioeconomic Survey March

Tabel 10.3 Rata-rata Konsumsi Protein per Kapita Seminggu Menurut Kelompok Makanan di Kabupaten Bombana (gram), 2018 dan 2019
Table Average Consumption of Protein Per Capita Per Week by Food Group in Bombana Regency (gram), 2018 and 2019

Kelompok Komoditas/Commodity Group	2018	2019
(1)	(2)	(3)
Makanan/Food		
Padi-padian/Cereals	26,55	24,47
Umbi-umbian/Tubers	0,15	0,11
Ikan/udang/cumi/kerang/Fish/shrimp/common squid/shells	17,96	16,92
Daging/Meat	0,66	0,93
Telur dan susu/Eggs and milk	2,26	2,23
Sayur-sayuran/Vegetables	1,93	1,86
Kacang-kacangan/Legumes	1,76	1,68
Buah-buahan/Fruits	0,73	0,90
Minyak dan kelapa/Oil and coconut	0,47	0,27
Bahan minuman/Beverage stuffs	0,80	0,81
Bumbu-bumbuan/Spices	0,33	0,24
Konsumsi lainnya/Miscellaneous food items	1,90	1,63
Makanan dan minuman jadi/Prepared food and beverages	9,54	9,26
Rokok/Cigarettes	-	-
Jumlah makanan/Total food	65,04	61,31

Sumber/Source: BPS, Survei Sosial Ekonomi Nasional (Susenas) Maret/BPS-Statistics Indonesia, National Socioeconomic Survey March

SARANA
PERDAGANGAN

36

PASAR



518

TOKO

2720

KIOS/WARUNG



PENJELASAN TEKNIS**TECHNICAL NOTES**

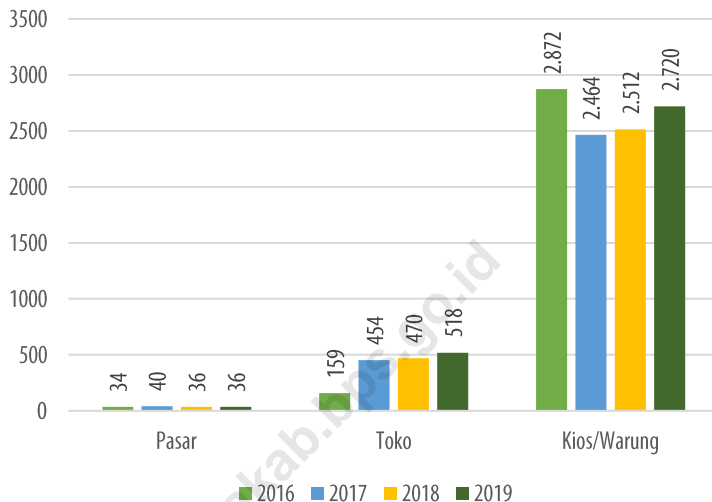
- | | |
|---|---|
| <p>1. Sistem pencatatan Statistik Ekspor dan Impor adalah "General Trade" dengan wilayah pencatatan meliputi seluruh wilayah kepabeanan Indonesia. Sebelum tahun 2008, sistem pencatatan Statistik Impor adalah "Special Trade" dengan wilayah pencatatan meliputi seluruh wilayah kepabeanan Indonesia kecuali Kawasan Berikat yang dianggap/diperlakukan sebagai luar negeri.</p> | <p>1. <i>The recording of export and import statistics is based on General Trade System covering all Indonesian customs areas. Before 2008, the recording of import statistics is based on Special Trade System, which covers all Indonesian customs areas except bounded zone, which are regarded as "abroad".</i></p> |
| <p>2. Pengesahan dokumen kepabeanan ekspor dan impor dilakukan oleh Bea dan Cukai berdasarkan Persetujuan Muat/Bongkar Barang.</p> | <p>2. <i>The legalization of customs export and import documents is conducted by the Customs and Excise Office.</i></p> |
| <p>3. Data ekspor berasal dari dokumen kepabeanan BC 3.0 atau yang disebut dokumen Pemberitahuan Ekspor Barang (PEB) yang diisi oleh eksportir.</p> | <p>3. <i>The export data are compiled based on customs export documents BC 3.0 or known as Export Declarations (PEB), filled by exporters.</i></p> |
| <p>4. Data impor berasal dari dokumen kepabeanan BC 2.0 atau yang disebut dokumen Pemberitahuan Impor Barang (PIB) dan dokumen kepabeanan BC 2.3 yang mencatat impor barang dari Luar Negeri ke Kawasan Berikat.</p> | <p>4. <i>The import data are compiled based on customs import documents BC 2.0 or known as Import Declarations Form (PIB) and customs import documents BC 2.3 which records import goods from foreign country to Bounded Zones Area.</i></p> |
| <p>5. Barang-barang yang dikirim ke luar negeri untuk diolah dicatat sebagai ekspor, sedangkan hasil olahan yang dikembalikan ke</p> | <p>5. <i>Goods send abroad for processing purposes are recorded as export while its product sent to Indonesia are recorded as import.</i></p> |

Indonesia dicatat sebagai impor.

6. Barang-barang luar negeri yang diolah di dalam negeri dicatat sebagai barang impor meskipun barang olahan tersebut akan kembali ke luar negeri.
 7. Barang-barang yang tidak dicakup dalam pencatatan adalah Pakaian dan barang-barang perhiasan penumpang. Barang-barang bawaan penumpang dari luar negeri untuk dipakai sendiri, kecuali lemari es, pesawat televisi dan sebagainya. Barang-barang untuk keperluan perwakilan kedutaan suatu negara. Barang-barang ekspedisi dan ekshibisi atau pameran. Barang-barang untuk militer, yang diimpor langsung oleh angkatan bersenjata. Pembungkus/peti kemas untuk diisi kembali. Uang dan surat-surat berharga. Barang-barang contoh.
 8. Sistem pengolahan dokumen impor/ekspor Indonesia adalah sistem "Carry Over" yaitu dokumen ditunggu selama satu bulan, setelah bulan berjalan, sedangkan dokumen-dokumen yang terlambat akan diolah pada bulan berikutnya. Dengan demikian dokumen bulan-bulan sebelumnya yang terlambat diterima dan masuk pada bulan berjalan, diperlakukan sebagai dokumen bulan pengolahan.
6. *Foreign goods processed in Indonesia are still recorded as imports although the products will be sent to abroad.*
 7. *The following goods are not included in the statistics is Clothings and passengers' jewelry. Luggage of passengers for own use, except refrigerators, television sets, etc. Goods imported for the use of foreign representative countries/ embassies. Goods for expeditions, and shows or exhibitions Military goods directly imported by the Armed Forces. Packings/containers to be refilled. Bank notes and securities Sample goods.*
 8. *The carry-over system is used in processing Indonesian export and import documents. Documents are processed one month after the current month, while those received later will be processed for the succeeding month. This means previous documents received in the current month will be treated as processed documents.*

9. Negara utama adalah negara yang mempunyai nilai ekspor/ impor terbesar.
10. Pelabuhan utama adalah pelabuhan yang mempunyai nilai ekspor/impor terbesar.
11. Ekspor, Jika dilihat peranan setiap sektor ekonomi/jenis komoditas ekspor terhadap total nilai ekspor, maka komoditi yang dominan adalah sektor pertambangan dan hasil perkebunan.
12. Perdagangan Antar Pulau
Dalam kegiatan perdagangan antar pulau, barang barang yang diperdagangkan di Kabupaten Bombana terdiri dari dua kelompok. Kelompok pertama adalah komoditas hasil bumi yang meliputi: hasil pertanian, perkebunan, peternakan dan hasil hutan. Sedangkan kelompok kedua adalah komoditas hasil laut, yang meliputi ikan dan hasil hasil laut lainnya.
9. *Major country is country which recorded the biggest of export or import value.*
10. *Major port is port which recorded the biggest of export or import value.*
11. *Export, If you see the role of each economic sector / type of commodity exports to total export value, then the commodity is the dominant sector for mining and plantation products.*
12. *Inter-Island Trade
In the inter-island trade, traded goods in Bombana Regency consists of two groups. The first group is a commodity crops which include: agriculture, plantation, livestock and forest products. Whereas the second group is the seafood commodities, including fish and other seafood results.*

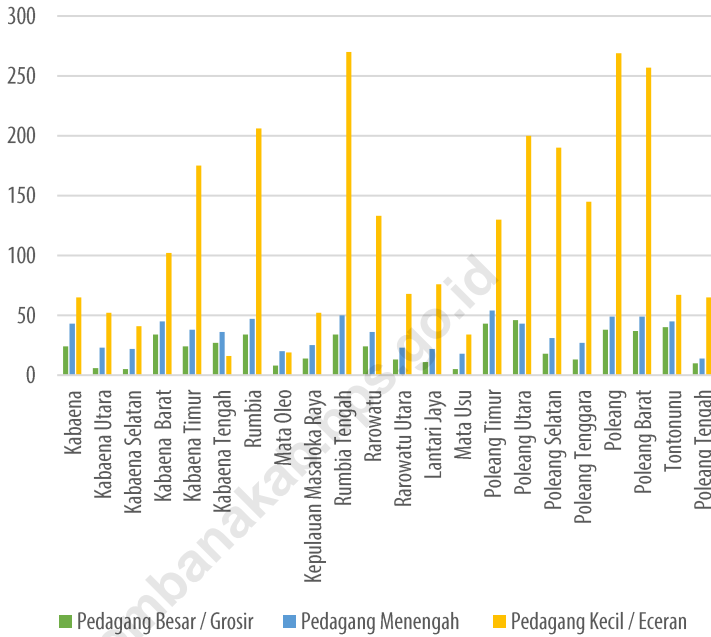
Gambar 11.1 Jumlah Sarana Perdagangan Menurut Jenisnya di Kabupaten Bombana, 2016–2019
Figures **Number of Trading Facilities by Type of Facility in Bombana Regency, 2016–2019**



Sumber/Source: Dinas Perindagkop & UKM Kabupaten Bombana /Industry, Trade, Cooperative and UKM of Bombana Regency

Gambar 11.2
Figures

Jumlah Pedagang Besar, Pedagang Menengah dan Pedagang Kecil/Eceran menurut Kecamatan di Kabupaten Bombana, 2019
Number of Grosir Wholesaler, Medium Trader and Small Trader



Sumber/Source: Dinas Perindagkop & UKM Kabupaten Bombana /Industry, Trade, Cooperative and UKM of Bombana Regency

Tabel 11.1 Jumlah Sarana Perdagangan Menurut Jenisnya di Kabupaten Bombana, 2016–2019
Number of Trading Facilities by Type of Facility in Bombana Regency, 2016–2019

Jenis Sarana Perdagangan Type of Trading Facilities	2016	2017	2018	2019
(1)	(2)	(3)	(4)	(5)
Pasar/Market	34	40	36	36
Toko/Store	159	454	470	518
Kios/Warung Shop	2 872	2 464	2 512	2 720
Jumlah/Total	3 065	2 958	3 018	3 274

Sumber/Source: Dinas Perindagkop & UKM Kabupaten Bombana /Industry, Trade, Cooperative and UKM of Bombana Regency

Tabel
Table 11.2

Jumlah Pedagang Besar, Pedagang Menengah dan Pedagang Kecil/Eceran menurut Kecamatan di Kabupaten Bombana, 2019
Number of Grosir Wholesaler, Medium Trader and Small Trader by Subdistrict in Bombana regency, 2019

Kecamatan Subdistrict	Pedagang Besar / Grosir Wholesaler	Pedagang Menengah Medium Trader	Pedagang Kecil / Eceran Small Trader
(1)	(2)	(3)	(4)
Kabaena	24	43	65
Kabaena Utara	6	23	52
Kabaena Selatan	5	22	41
Kabaena Barat	34	45	102
Kabaena Timur	24	38	175
Kabaena Tengah	27	36	16
Rumbia	34	47	206
Mata Oleo	8	20	19
Kepulauan Masaloka Raya	14	25	52
Rumbia Tengah	34	50	270
Rarowatu	24	36	133
Rarowatu Utara	13	23	68
Lantari Jaya	11	22	76
Mata Usu	5	18	34
Poleang Timur	43	54	130
Poleang Utara	46	43	200
Poleang Selatan	18	31	190
Poleang Tenggara	13	27	145
Poleang	38	49	269
Poleang Barat	37	49	257
Tontonunu	40	45	67
Poleang Tengah	10	14	65
Bombana	508	760	2 632

Sumber/Source: Dinas Perindagkop & UKM Kabupaten Bombana /Industry, Trade, Cooperative and UKM of Bombana Regency

Tabel 11.3 Volume dan Nilai Perdagangan Antar Pulau Hasil Sektor Pertanian di Kabupaten Bombana, 2018-2019
Table 11.3 *Volume and Value of Inter-Island Trading of Agricultural in Bombana Regency Product, 2018-2019*

Hasil Bumi, dan Laut <i>Agricultural and Marine</i>	Satun Produksi <i>Production</i> Unit	Volume <i>Volume</i> Volume (Ton)		Nilai <i>Value</i> Value (Juta Rp)	
		2018	2019	2018	2019
(1)	(2)	(3)	(4)	(5)	(6)
1. Pertanian Tanaman Pangan / Food Crops	Ton	4 029	4350	37 064,06	39 993,71
2. Perkebunan / Estate Crops	Ton	7 053	7 670	257,72	276,85
3. Peternakan / <i>Livestock</i>	Ton	1 864	2 234	4,67	16,35
4. Perikanan / <i>Fishery</i>	Ton	3 085	3 444	82,74	95,06

Sumber/Source: Dinas Perindagkop & UKM Kabupaten Bombana / *Industry, Trade, Cooperative and UKM of Bombana Regency*

Tabel
Table 11.4

**Volume dan Nilai Perdagangan Antar Pulau Hasil Pertanian
Tanaman Pangan di Kabupaten Bombana, 2018-2019**
**Volume and Value of Inter-island Trading of Food Crops in
Bombana Regency, 2018-2019**

Jenis Komoditas Commodity Type	Volume Volume (Ton)		Nilai Value (Rp. 000,-)	
	2018	2019	2018	2019
(1)	(2)	(3)	(4)	(5)
1. Gabah	3 955,00	4 271,00	35 595 000,00	38 442 600,00
2. Jagung	25,30	26,82	126 551,50	134 102,19
3. Ubi Kayu	-	-	-	-
4. Kacang Kedele	10,05	10,55	75 480,00	79 115,40
5. Kacang Hijau	3,80	3,99	57 028,50	59 879,93
6. Kacang Tanah	7,84	8,47	23 5193,40	254 008,87
7. Jagung	-	-	-	-
8. Bawang Merah	8,89	9,33	44 4429,00	466 650,45
9. Jeruk	3,46	4,16	17 816,49	18 707,32
10. Beras Ketan	10,88	11,43	119 694,30	125 679,02
11. Merica	3,28	3,44	393 300,00	412 965,00
12. Lainnya	-	-	-	-
Jumlah / Total	59 780	68 363	981 956 880 000	1 061 666 235 000

Sumber/Source: Dinas Perindagkop & UKM Kabupaten Bombana /Industry, Trade, Cooperative and UKM of Bombana Regency

Tabel
Table 11.5**Volume dan Nilai Perdagangan Antar Pulau Hasil Perkebunan di Kabupaten Bombana, 2018-2019**
Volume and Value of Inter-Island Trading of Agricultural in Bombana Regency Product, 2018-2019

Jenis Komoditas Commodity Type	Volume Volume (Ton)		Nilai Value (Rp. 000,-)	
	2018	2019	2018	2019
(1)	(2)	(3)	(4)	(5)
1. Kopra	1 849,00	2 086,00	14 742 480	16 688 000,00
2. Mete Gelondongan	1 200,00	13 80,00	32 568 000	35 840 000,00
3. Kacang Mete	-	-	-	-
4. Kakao	1 004,00	1 098,00	15 062 700	16 470 000
5. Kapas Rakyat	-	-	-	-
6. Biji Kapuk	-	-	-	-
7. Cengkeh	1 384,00	1 412,00	31 835 220	32 476 000
8. Lada	1 181,00	1 270,00	141 741 600	153 120 000
9. Kemiri Kupas	-	-	-	-
10. Kopi	-	-	-	-
11. Kelapa	-	-	-	-
12. Nilam	6,21	6,36	21 723 800	22 260 000
13. Pinang Biji	-	-	-	-
14. Buah Melinjo	-	-	-	-
Jumlah / Total	6 624,21	7 252,36	257 673 800	276 854 000

Sumber/Source: Dinas Perindagkop & UKM Kabupaten Bombana /Industry, Trade, Cooperative and UKM of Bombana Regency

Tabel
Table 11.6

Volume dan Nilai Perdagangan Antar Pulau Hasil Peternakan Tahun 2018 dan 2019
Volume and Value of Inter-Island Trading of Livestock Product, 2018 - 2019

Jenis Komoditas Commodity Type	Volume Volume (Ekor)		Nilai Value (Rp. 000,-)	
	2018	2019	2018	2019
(1)	(2)	(3)	(4)	(5)
1. Kerbau	128	138	1 920 000	2 070 000
2. Sapi	408	456	6 120 000	6 840 000
3. Kuda	-	-	-	-
4. Kambing	562	643	843 000	6 945 000
5. Domba	-	-	-	-
6. Babi	-	-	-	-
7. Ayam	638	854	28 710	38 430
8. Itik	-	-	-	-
9. Lainnya	128	143	5 760 000	6 435 000
Jumlah / Total	1 864	2 234	14 671 710	22 328 430

Sumber/Source: Dinas Perindagkop & UKM Kabupaten Bombana //Industry, Trade, Cooperative and UKM of Bombana Regency

Tabel
Table 11.7

Volume dan Nilai Perdagangan Antar Pulau Hasil Perikanan Tahun 2018-2019
Volume (Ton) and Value of Inter-Island Trading (Rp. 000,-) Fisheries Product, 2018-2019

Jenis Komoditas Commodity Type	Volume Volume (Ekor)		Nilai Value (Rp. 000,-)	
	2018	2019	2018	2019
(1)	(2)	(3)	(4)	(5)
1. Rumput Laut/Seaweed	550,00	583,00	4 401 280	4 664 000
2. Cumi-cumi Kering/Dried Squid	82,20	86,97	1 704 000	1 739 400
3. Ikan Kering Campuran/ Dried Fish Mix	238,00	256,00	2 143 440	2 304 000
4. Mabe	-	-	-	-
5. Lola Putih	-	-	-	-
6. Ikan Kayu	262,00	276,00	1 834 560	1 932 000
7. Japing-Japing	-	-	-	-
8. Ekor Ikan Hiu/Sharks	-	-	-	-
9. Daging Ikan Hiu	-	-	-	-
10. Kulit Ikan Hiu	-	-	-	-
11. Biji Mutiara	-	-	-	-
12. Kulit Mutiara	-	-	-	-
13. Ikan Kering Belahan	-	-	-	-
14. Ikan Teri	-	-	-	-
15. Teripang Campuran	-	-	-	-
16. Siput	-	-	-	-
17. Ikan Layang	-	-	-	-
18. Daging Kepiting	-	-	-	-
19. Daging Moci	-	-	-	-
20. Sirip Ikan Hiu	-	-	-	-
21. Kepala Ikan Hiu	-	-	-	-
22. Tulang Ikan Hiu	-	-	-	-

Lanjutan Tabel/*Continued Table* 11.7

Jenis Komoditas <i>Commodity Type</i>	Volume <i>Volume (Ekor)</i>		Nilai <i>Value (Rp. 000,-)</i>	
	2018	2019	2018	2019
(1)	(2)	(3)	(4)	(5)
23. Udang Sito	-	-	-	-
24. Udang Flover	-	-	-	-
25. Udang Putih	-	-	-	-
26. Udang Tambak	383,00	435,00	17 222 400	19 575 600
27. Ikan Cakalang Segar	347,00	356,00	8 671 000	8 900 000
28. Ikan Tongkol/ Tuna	-	-	-	-
29. Ikan Segar	813,00	934,00	28 468 986	32 690 000
30. Campuran	-	-	-	-
31. Ikan Sunu Hidup	-	-	-	-
32. Boli-Boli	-	-	-	-
33. Ikan Kerapu Hidup	-	-	-	-
34. Daging Kepiting	407,00	517,00	18 302 029	23 265 000
Jumlah / Total	3 082,20	3 443,97	82 747 695	95 070 000

Sumber/*Source*: Dinas Perindagkop & UKM Kabupaten Bombana /*Industry, Trade, Cooperative and UKM of Bombana Regency*

Tabel
Table 11.8

Jumlah Pasar Dirinci Menurut Jenisnya dan Kecamatan,
2019

Amount of Market Specified by Type and Subdistrict, 2019

Kecamatan Subdistrict	Pasar Umum Common Market	Pasar Ikan Fish Market
(1)	(2)	(3)
Kabaena	1	1
Kabaena Utara	2	-
Kabaena Selatan	3	-
Kabaena Barat	2	1
Kabaena Timur	3	1
Kabaena Tengah	2	-
Rumbia	-	-
Mata Oleo	2	-
Kepulauan Masaloka Raya	1	-
Rumbia Tengah	2	-
Rarowatu	2	1
Rarowatu Utara	1	-
Lantari Jaya	2	-
Mata Usu	-	-
Poleang Timur	1	-
Poleang Utara	3	-
Poleang Selatan	1	-
Poleang Tenggara	2	-
Poleang	2	-
Poleang Barat	3	1
Tontonunu	1	1
Poleang Tengah	-	-
Bombana	36	6

Sumber/Source: Dinas Perindagkop & UKM Kabupaten Bombana /Industry, Trade, Cooperative and UKM of Bombana Regency

LAJU PERTUMBUHAN PDRB



PDRB

ATAS DASAR HARGA KONSTAN
(MILLIAR RUPIAH)

PENJELASAN TEKNIS

1. Produk Domestik Bruto (PDB) pada tingkat nasional serta Produk Domestik Regional Bruto (PDRB) pada tingkat regional (provinsi dan kabupaten) menggambarkan kemampuan suatu wilayah untuk menciptakan output (nilai tambah) pada suatu waktu tertentu. Untuk menyusun PDRB pada penyajian ini digunakan 2 pendekatan yaitu sektoral dan penggunaan. Keduanya menyajikan komposisi data nilai tambah dirinci menurut sumber kegiatan ekonomi (sektoral) dan menurut komponen penggunaannya. PDB maupun PDRB dari sisi sektoral merupakan penjumlahan seluruh komponen nilai tambah bruto yang mampu diciptakan oleh sektor-sektor ekonomi atas berbagai aktivitas produksinya. Sedangkan dari sisi penggunaan menjelaskan tentang penggunaan dari nilai tambah tersebut.
2. Penyajian PDRB menurut sektor dirinci menurut total nilai tambah dari seluruh sektor ekonomi yang mencakup sektor Pertanian; Pertambangan & Penggalian; Industri Pengolahan; Listrik, Gas & Air Bersih; Konstruksi; Perdagangan, Restoran & Hotel; Pengangkutan & Komunikasi; Lembaga Keuangan; dan Jasa-Jasa.

TECHNICAL NOTES

1. *The basic measure of the output arising from economic activity is known as Gross Domestic Product (GDP) at the national level and Gross Regional Domestic Product (GRDP) at the regional level (Subdistricts/regencies/municipalities). To compile these statistics, two approaches have been used, i.e. "production approach" and "expenditure approach". The first approach is to measure value added produced by various kinds of economic activities, while the second approach is to measure final uses of the country's output. In other words, GDP/GRDP is the sum of total value added produced by all economic sectors (activities) and the way of using it.*
2. *GRDP by sector is classified by types of economic activities such as Agriculture; Mining & Quarrying; Manufacturing; Electricity, Gas & Water Supply; Construction; Wholesale & Retail Trade, Restaurants & Hotels; Transport and Communication; Finance, Insurance, Real Estate & Business Services; and other Services.*

- | | |
|--|--|
| <p>3. PRDB menurut penggunaan dirinci menurut komponen pengeluaran konsumsi rumah tangga (termasuk lembaga nirlaba), pengeluaran konsumsi pemerintah, pembentukan modal tetap bruto, perubahan inventori, ekspor dan impor.</p> | <p>3. <i>GRDP by type of expenditures is classified into: Private consumption expenditure (household and non-profit institution); Government consumption expenditure; Gross fixed capital formation; Changes in inventories; Exports and Imports.</i></p> |
| <p>4. Pengeluaran konsumsi rumah tangga mencakup berbagai pengeluaran konsumsi akhir rumah tangga atas barang dan jasa untuk memenuhi kebutuhan individu ataupun kelompok secara langsung. Pengeluaran rumah tangga di sini mencakup pembelian untuk makanan dan bukan makanan (barang dan jasa) di dalam negeri maupun di luar negeri. Termasuk pula di sini pengeluaran lembaga nirlaba yang tujuan usahanya adalah untuk melayani keperluan rumah tangga.</p> | <p>4. <i>Household consumption expenditures consist of expenditures incurred by households, which are used for both individual or collective needs. Household consumptions are classified into food and non-food (goods and services) expenditures that may take place in domestic or abroad. Expenditures here include expenditures of Nonprofit institutions serving households.</i></p> |
| <p>5. Pengeluaran konsumsi pemerintah mencakup pengeluaran pemerintah untuk belanja pegawai, penyusutan maupun belanja barang (termasuk biaya perjalanan, pemeliharaan dan pengeluaran rutin lainnya), baik yang dilakukan oleh pemerintah pusat maupun pemerintah daerah.</p> | <p>5. <i>Government consumption expenditures consist of expenditures for the compensation of employees, capital consumption (depreciation) and intermediate consumption (including travel allowance, maintenance cost, and other routine expenditures) spent by either central or local government.</i></p> |
| <p>6. Pembentukan Modal Tetap Bruto mencakup pengadaan, pembuatan dan pembelian</p> | <p>6. <i>Gross fixed capital formation consists of resident producers acquisitions, less disposals, of fixed</i></p> |

barang modal. Barang modal dimaksud adalah barang yang digunakan untuk proses produksi, tahan lama atau yang mempunyai umur pemakaian lebih dari satu tahun seperti bangunan, mesin-mesin dan alat angkutan. Termasuk pula di sini perbaikan besar (berat) yang sifatnya memperpanjang umur atau mengubah bentuk atau kapasitas barang modal tersebut. Pengeluaran barang modal untuk keperluan militer tidak dicakup di sini tetapi digolongkan sebagai konsumsi pemerintah.

assets during a given period plus certain addition to the value of non-produced assets done by the productive activity of producer or institutional units. Fixed assets are tangible and intangible assets produced as outputs from processes of production that are used by themselves and repeatedly, or continuously in process of production for more than one year. The expenditure for military purposes are classified as government expenditure not as capital formation.

7. Ekspor barang dan jasa merupakan transaksi perdagangan barang dan jasa dari penduduk (residen) ke bukan penduduk (non-residen). Impor barang dan jasa adalah transaksi perdagangan dari bukan penduduk ke penduduk. Ekspor atau impor barang terjadi pada saat terjadi perubahan hak kepemilikan barang antara penduduk dengan bukan penduduk (dengan atau tanpa perpindahan fisik barang tersebut).
7. *Exports of goods and services consist of transactions of goods and services from residents to non-residents. Imports of goods and services consist of transaction of goods and services from non-residents to residents. Exports and imports of goods occur when there are changes in ownership of goods between residents and nonresidents (with or without physical movements of goods across frontiers).*
8. Produk Domestik Regional Bruto maupun agregat turunannya disajikan dalam 2 (dua) versi penilaian, yaitu atas dasar "harga berlaku" dan atas dasar "harga konstan". Disebut sebagai harga berlaku karena seluruh agregat
8. *GRDP and its aggregations are presented in two forms: at current market prices and at constant base year market prices. In presenting current market prices, all aggregates are valued at current market prices, while base year*

dinilai dengan menggunakan harga pada tahun berjalan, sedangkan harga konstan penilaiannya didasarkan kepada harga satu tahun dasar tertentu. Dalam publikasi di sini digunakan harga tahun 2000 sebagai dasar penilaian.

constant market prices are shown by valuing all aggregates at fixed base year prices. Year of 2000 is used as the base year in this publication.

9. Laju pertumbuhan Produk Domestik Bruto diperoleh dari perhitungan PDRB atas dasar harga konstan. Diperoleh dengan cara mengurangi nilai PDB pada tahun ke-n terhadap nilai pada tahun ke n-1 (tahun sebelumnya), dibagi dengan nilai pada tahun ke n-1, kemudian dikalikan dengan 100 persen. Laju pertumbuhan menunjukkan perkembangan agregat pendapatan dari satu waktu tertentu terhadap waktu sebelumnya.
 10. Output adalah nilai dari seluruh produk yang dihasilkan oleh sektor-sektor produksi dengan memanfaatkan faktor produksi yang tersedia di suatu wilayah (negara, propinsi dan sebagainya) dalam suatu periode waktu tertentu (umumnya satu tahun), tanpa memperhatikan asal-usul pelaku produksinya.
 11. Input antara adalah seluruh biaya yang dikeluarkan untuk barang dan jasa yang digunakan habis dalam proses produksi. Komponen input antara terdiri
9. *Growth rate of Gross Regional Domestic Product (GRDP) is derived from GDP at constant market prices. It is obtained by subtracting the value of GDP year n with the value of GDP year n-1, divided by the value of GDP year n-1 then multiplied by 100 percent. The growth rate of GDP explains the income growth during the given period.*
 10. *Output is the value of products produced by production sectors utilizing all production factors available in the region during a given period, without taking into account the origin of producers.*
 11. *Intermediate Inputs are all costs of obtaining goods and services that are fully utilized in the production process. The intermediate input components consist of non-durable*

dari barang tidak tahan lama dan jasa yang dapat berupa hasil produksi dalam negeri atau impor.

goods and services in the form of both domestic production and imports.

12. Input primer adalah input atau biaya yang timbul sebagai akibat dari pemakaian faktor produksi dalam suatu kegiatan ekonomi. Faktor produksi antara lain terdiri dari tenaga kerja, tanah, modal dan kewiraswastaan.
12. *Primary Inputs are costs relating to the utilization of production factors in an economic activity. Production factors include workers, land, capital and entrepreneurship.*
13. Permintaan akhir adalah permintaan atas barang dan jasa yang digunakan untuk konsumsi akhir. Sesuai dengan pengertian ini maka permintaan akhir tidak mencakup barang jasa yang digunakan untuk kegiatan produksi. Permintaan akhir terdiri dari pengeluaran konsumsi rumah tangga, pengeluaran konsumsi pemerintah, pembentukan modal tetap bruto, perubahan stok dan ekspor. Barang dan jasa yang digunakan untuk memenuhi permintaan akhir dapat berupa barang dan jasa hasil produksi dalam negeri (domestik) atau barang dan jasa yang diperoleh dari impor.
13. *Final demand is the demand for goods and services utilized for final consumption. In line with this definition, final demand excludes goods and services utilized in the production process. Final demand includes household consumption expenditures, government consumption expenditures, gross fixed capital formation, change in stock, and exports. Goods and services used to fulfill the final demand can be in the form of goods and services resulted from either the domestic production or imports.*
14. Berdasarkan hal ini jelas bahwa impor adalah komponen penyediaan dan bukan merupakan bagian dari permintaan akhir. Namun demikian dalam sistem penyajian tabel I-O, permintaan akhir dan impor disajikan dalam
14. *Based on the above concept, import is a component of supply, not a part of final demand. However, in the Input-Output (I-O) Table, final demand and imports are presented in one quadrant (quadrant II). That is why in the context of I-O*

satu kuadran (kuadran II). Itulah sebabnya dalam konteks tabel I-O, pembahasan permintaan akhir digabung dengan impor.

Table, discussion of final demand is integrated with that of imports.

- | | |
|---|---|
| <p>15. Upah / gaji adalah nilai tambah yang dibayarkan sebagai balas jasa atas penggunaan factor produksi tenaga kerja (termasuk di dalamnya imputasi upah dan gaji).</p> | <p>15. <i>Wage/salary is value added paid as reward of employing labor production factor (including imputation of wage and salary).</i></p> |
| <p>16. Pendapatan rumah tangga adalah pendapatan yang diterima oleh rumah tangga, baik yang berasal dari pendapatan kepala rumah tangga maupun pendapatan anggota rumah tangga. Pendapatan rumah tangga dapat berasal dari balas jasa factor produksi tenaga kerja (upah & gaji, keuntungan, bonus, dll), balas jasa kapital (sewa, bagi hasil, dll) maupun pendapatan yang berasal dari pemberian pihak lain (transfer).</p> | <p>16. <i>Household income is defined as incomes received by all household members. Household income can be in the form of production factors compensation (wages and salaries, profits, bonuses, etc.), capital compensation (rent, profit sharing, etc.), or incomes from transfer.</i></p> |
| <p>17. Jumlah pendapatan rumah tangga adalah total pendapatan yang diterima oleh rumah tangga, baik yang berasal dari pendapatan kepala rumah tangga maupun pendapatan anggota rumah tangga.</p> | <p>17. <i>Total household income is total income received by all household members (head of household and its members).</i></p> |
| <p>18. Pendapatan rumah tangga setelah pajak adalah pendapatan rumah tangga setelah dikurangkan pajak.</p> | <p>18. <i>Household income after tax is household income minus tax.</i></p> |

19. Pendapatan disposabel adalah pendapatan rumah tangga setelah dikurangi dengan beban yang harus dibayar oleh rumah tangga.
19. *Disposable income is household income minus liabilities that must be paid by household.*
20. Pendapatan kapital adalah nilai tambah yang dibayarkan sebagai balas jasa atas penggunaan faktor produksi bukan tenaga kerja termasuk di dalamnya keuntungan, dividen, bunga, sewa tanah, dan sejenisnya.
20. *Capital income is value added paid as a result of the utilization of non-worker production factors. It includes profits, dividend, interest, land renting, and others in the same category.*
21. Pengeluaran konsumsi adalah pengeluaran actual rumah tangga untuk konsumsi akhir terhadap berbagai jenis produk seperti sandang, pangan, papan (tidak termasuk pengeluaran untuk transfer). Pengeluaran konsumsi ini mencakup pembelian berbagai jenis barang dan jasa hasil dari produksi domestik maupun impor.
21. *Consumption expenditure is actual expenditure of household for final consumption spent for various goods and services (excluding transfer). Consumption expenditure includes spending for various goods and services resulted from domestic production and imports.*
22. Pajak yang dimaksud disini adalah pajak langsung yakni jenis pungutan pemerintah secara langsung dikumpulkan dari pihak yang wajib membayar pajak.
22. *Tax, defined here, refers to direct tax, which is defined as government charges directly collected from tax payers.*
23. Rumah tangga adalah seseorang atau sekelompok orang yang tinggal dalam satu atap dan makan dari satu dapur.
23. *Household is an individual or a group of people living in a physical/ census building unit or part thereof who make common provision for food and other essentials of living.*
24. Tenaga kerja pertanian adalah
24. *Agricultural worker is someone*

tenaga kerja dalam usaha pertanian termasuk perkebunan, perikanan, kehutanan, dan perburuan, yang atas nama sendiri atau bersama dengan pihak lain, memimpin, menyelenggarakan, mengawasi, atau melaksanakan usaha pertanian, peternakan, kehutanan, perikanan, perburuan dan penangkapan hewan dan usaha-usaha yang berhubungan dengan itu.

working in the agricultural sector including estates, fishery, forestry, and hunting, whether working as an individual or in collaboration with other parties, leading, supervising, and conducting activities in agriculture, estates, forestry, fishery, and hunting as well as related activities.

25. Tenaga kerja produksi, operator alat angkutan, manual adalah tenaga kerja yang melaksanakan kegiatan penggalian dan pengolahan bahan tambang, minyak dan gas bumi; proses pemuatan barang; konstruksi, perawatan, dan perbaikan berbagai jenis jalan, bangunan, mesin dan lain-lain, termasuk di dalamnya tenaga kerja yang mengerjakan bahan-bahan, mengemudikan alat angkutan dan peralatan lain serta melaksanakan tugas yang terutama menggunakan tenaga jasmani.

25. *Production, operator, and manual workers are those having activities of quarrying and processing mining ore, oil and gas; processing of stuffing; constructing, maintaining, and repairing roads, buildings, machineries, etc, those who are implementing their knowledge in technological, social, economic, and industrial problems, as well as experts, arts, and sports. including workers who prepares materials, driving and operating vehicles and other equipments and other physical jobs.*

26. Tenaga kerja tata-usaha, penjualan dan jasa adalah tenaga kerja dalam berbagai jabatan tata usaha yang meliputi pekerja pengawas tata usaha, pejabat pelaksana pemerintah, pengawas pelaksanaan jasa angkutan dan komunikasi, penyusun dan pemelihara catatan transaksi

26. *Clerical, sales and services workers consist of administration supervisors, governmental officers, supervisors of transportation and communication activities, staff of financial transaction activities, including distributors of shipment articles, and other related jobs.*

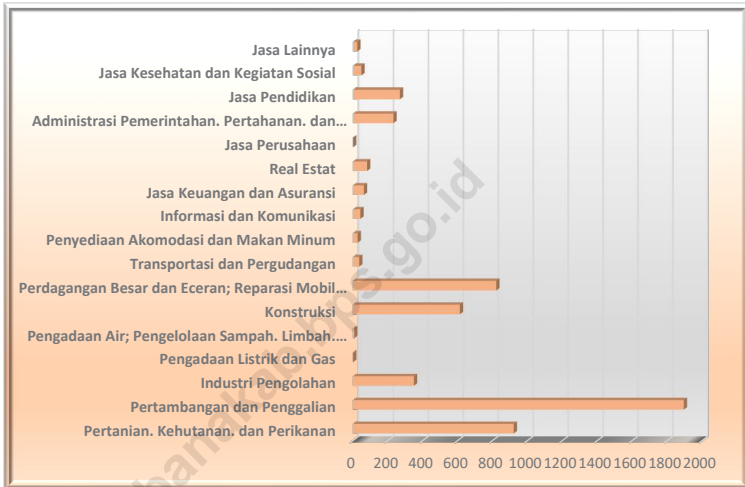
keuangan termasuk pengurus kas, pencatat, baik lisan atau tertulis (steno, mesin dan ketik), melayani mesin kantor, peralatan telepon dsb, termasuk penyelenggara angkutan darat bagi penumpang, pendistribusi barang kiriman dan tugas lain yang sejenis.

27. Tenaga kerja profesional, teknisi, manajer, militer meliputi pejabat legislatif dan tenaga manajemen; manajer (utama, produksi, kecuali produksi pertanian, pemasaran, keuangan, administrasi, personalia, litbang) dan direktur, sedangkan tenaga profesional dan teknisi adalah mereka yang dalam pekerjaannya dengan menerapkan ilmu pengetahuan untuk memecahkan berbagai persoalan teknologi, sosial, ekonomi, industri serta melakukan fungsi-fungsi keahlian, teknis, kesenian dan yang berhubungan dengan itu dalam berbagai bidang termasuk olahraga. Tenaga kerja penerima upah gaji meliputi buruh/karyawan/pegawai dan pekerja bebas (pertanian/ non pertanian).
27. *Professional, technician, managerial, and non civilian workers consist of managers (main, production excluding agricultural production, marketing, financial, administration, HRD, and research and development) and director. Meanwhile, professional and technician are Paid workers consist of labors/employees and free labors (agricultural and non-agricultural).*
28. Tenaga kerja bukan penerima upah gaji meliputi tenaga kerja yang status pekerjaannya berusaha sendiri, berusaha dibantu buruh tidak tetap/buruh tak dibayar, berusaha dibantu buruh tetap/ dibayar, serta pekerja keluarga/tak dibayar.
28. *Unpaid workers consist of own workers, own workers with temporary/unpaid workers, own workers with permanent/paid workers, and family workers.*

29. Rumah tangga buruh tani adalah rumah tangga dengan kepala rumah tangga atau penerima pendapatan terbesar bekerja sebagai buruh tani.
29. *Agricultural labor household is a household with household head working as agricultural labor or the main income being from working as agricultural laborer.*
30. Rumah tangga petani gurem adalah rumah tangga yang kepala rumah tangganya atau penerima pendapatan terbesar menerima pendapatan dari hasil mengusahakan lahan pertanian yang memiliki lahan pertanian kurang dari 0,5 ha.
30. *Operator, land owner 0.0-0.5 ha agricultural household is defined as household with household's head working for or the main income being from utilizing agricultural land of less than 0.5 ha.*
31. Kelompok Investasi
Pembentukan modal tetap bruto (PMTB) adalah penambahan barang-barang modal dari seluruh sektor perekonomian yang terjadi dalam satu tahun.
31. *Investment Group
Gross fixed capital formation (GFCF) is the addition of capital goods from all sectors of the economy that occurred within one year.*

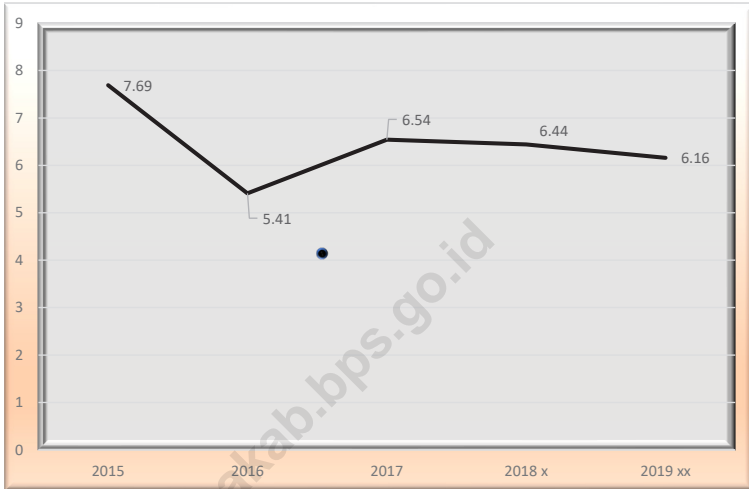
Gambar 12.1
Figures

Produk Domestik Regional Bruto Atas Dasar Harga Berlaku Menurut Lapangan Usaha di Kabupaten Bombana (miliar rupiah), 2015–2019
Gross Regional Domestic Product at Current Market Prices by Industry in Bombana Regency (billion rupiahs), 2015–2019



Sumber/Source : BPS, berbagai sensus, survei dan sumber lain/BPS-Statistics Indonesia, various census, survey, and other sources

Gambar 12.2 **Pertumbuhan Ekonomi Menurut Lapangan Usaha Atas Dasar Harga Konstan 2010 (persen), 2015-2019**
Figures **Economic Growth by Business Field at Constant Prices in 2010, 2015 - 2019**



Catatan/Note: x = Angka sementara/Preliminary figures

xx = Angka sangat sementara/Very preliminary figures

Sumber/Source: BPS, berbagai sensus, survei dan sumber lain/BPS-Statistics Indonesia, various census, survey, and other sources

Tabel 12.1. Produk Domestik Regional Bruto Atas Dasar Harga Berlaku Menurut Lapangan Usaha di Kabupaten Bombana (miliar rupiah), 2015–2019
Gross Regional Domestic Product at Current Market Prices by Industry in Bombana Regency (billion rupiahs), 2015–2019

	Lapangan Usaha/Industry	2015	2016	2017	2018 ^x	2019 ^{xx}
	(1)	(2)	(3)	(4)	(5)	(6)
A	Pertanian, Kehutanan, dan Perikanan/ <i>Agriculture, Forestry, and Fishing</i>	1 372,81	1 538,96	1 648,40	1 757,45	1 920,81
B	Pertambangan dan Penggalian/ <i>Mining and Quarrying</i>	1 335,95	1 345,89	1 617,28	1 729,84	1 894,81
C	Industri Pengolahan/ <i>Manufacturing</i>	244,92	284,76	312,65	333,16	349,24
D	Pengadaan Listrik dan Gas/ <i>Electricity and Gas</i>	0,48	0,55	0,66	0,70	0,77
E	Pengadaan Air; Pengelolaan Sampah, Limbah, dan Daur Ulang/ <i>Water Supply; Sewerage, Waste Management, and Remediation Activities</i>	6,08	6,74	6,99	7,45	7,64
F	Konstruksi/ <i>Construction</i>	398,59	462,91	492,60	556,54	612,17
G	Perdagangan Besar dan Eceran; Reparasi Mobil dan Sepeda Motor/ <i>Wholesale and Retail Trade; Repair of Motor Vehicles and Motorcycles</i>	532,15	614,54	676,30	764,84	820,89
H	Transportasi dan Pergudangan/ <i>Transportation and Storage</i>	25,79	28,34	30,33	33,42	35,95
I	Penyediaan Akomodasi dan Makan Minum/ <i>Accommodation and Food Service Activities</i>	19,24	21,87	23,40	25,52	26,97
J	Informasi dan Komunikasi/ <i>Information and Communication</i>	29,54	33,50	36,05	40,41	42,71

Lanjutan Tabel/*Continued Table 12.1*

	Lapangan Usaha/Industry	2015	2016	2017	2018^x	2019^{xx}
	(1)	(2)	(3)	(4)	(5)	(6)
K	Jasa Keuangan dan Asuransi/ <i>Financial and Insurance Activities</i>	43,99	51,72	56,38	58,56	62,84
L	Real Estat/ <i>Real Estate Activities</i>	65,47	69,80	74,65	77,21	80,98
M,N	Jasa Perusahaan/ <i>Business Activities</i>	0,56	0,62	0,69	0,73	0,80
O	Administrasi Pemerintahan, Pertahanan, dan Jaminan Sosial Wajib/ <i>Public Administration and Defence; Compulsory Social Security</i>	183,23	191,23	204,25	223,30	231,82
P	Jasa Pendidikan/ <i>Education</i>	193,95	217,57	233,94	252,09	268,86
Q	Jasa Kesehatan dan Kegiatan Sosial/ <i>Human Health and Social Work Activities</i>	36,55	39,63	42,00	44,15	48,30
R,S,T,U	Jasa Lainnya/ <i>Other Services Activities</i>	19,60	21,27	22,29	23,68	25,02
	Produk Domestik Regional Bruto/ Gross Regional Domestic Product	4 508,89	4 929,88	5 478,86	5 929,06	6 430,60

Catatan/Note: x = Angka sementara/*Preliminary figures*

xx = Angka sangat sementara/*Very preliminary figures*

Sumber/Source: BPS, berbagai sensus, survei dan sumber lain/*BPS-Statistics Indonesia, various census, survey, and other sources*

Tabel 12.2 **Produk Domestik Regional Bruto Atas Dasar Harga Konstan 2010 Menurut Lapangan Usaha di Kabupaten Bombana (miliar rupiah), 2015–2019**
Gross Regional Domestic Product at 2010 Constant Market Prices by Industry in Bombana Regency (billion rupiahs), 2015–2019

	Lapangan Usaha/Industry	2015	2016	2017	2018 ^x	2019 ^{xx}
	(1)	(2)	(3)	(4)	(5)	(6)
A	Pertanian, Kehutanan, dan Perikanan/ <i>Agriculture, Forestry, and Fishing</i>	1 078,46	1 161,82	1 199,07	1 273,75	1 357,40
B	Pertambangan dan Penggalian/ <i>Mining and Quarrying</i>	1 118,18	1 105,43	1 252,38	1 333,50	1 421,65
C	Industri Pengolahan/ <i>Manufacturing</i>	210,01	231,69	244,03	252,39	259,74
D	Pengadaan Listrik dan Gas/ <i>Electricity and Gas</i>	0,54	0,57	0,60	0,62	0,66
E	Pengadaan Air; Pengelolaan Sampah, Limbah, dan Daur Ulang/ <i>Water Supply; Sewerage, Waste Management, and Remediation Activities</i>	4,95	5,39	5,48	5,81	5,89
F	Konstruksi/ <i>Construction</i>	332,14	362,47	375,38	400,16	435,63
G	Perdagangan Besar dan Eceran; Reparasi Mobil dan Sepeda Motor/ <i>Wholesale and Retail Trade; Repair of Motor Vehicles and Motorcycles</i>	449,62	495,87	518,49	569,04	601,18
H	Transportasi dan Pergudangan/ <i>Transportation and Storage</i>	23,56	25,77	27,04	29,33	31,37
I	Penyediaan Akomodasi dan Makan Minum/ <i>Accommodation and Food Service Activities</i>	15,62	17,15	18,04	19,40	20,31
J	Informasi dan Komunikasi/ <i>Information and Communication</i>	31,18	34,54	37,07	40,39	42,68

Lanjutan Tabel/*Continued Table 12.2*

	Lapangan Usaha/Industry	2015	2016	2017	2018^x	2019^{xx}
	(1)	(2)	(3)	(4)	(5)	(6)
K	Jasa Keuangan dan Asuransi/ <i>Financial and Insurance Activities</i>	33,07	37,83	39,58	40,59	43,04
L	Real Estat/ <i>Real Estate Activities</i>	57,00	57,43	59,82	61,19	63,45
M,N	Jasa Perusahaan/ <i>Business Activities</i>	0,48	0,52	0,55	0,57	0,61
O	Administrasi Pemerintahan, Pertahanan, dan Jaminan Sosial Wajib/ <i>Public Administration and Defence; Compulsory Social Security</i>	149,42	152,63	159,80	164,66	168,31
P	Jasa Pendidikan/ <i>Education</i>	165,65	178,83	185,24	197,58	207,05
Q	Jasa Kesehatan dan Kegiatan Sosial/ <i>Human Health and Social Work Activities</i>	30,36	32,24	33,27	34,87	37,84
R,S,T,U	Jasa Lainnya/ <i>Other Services Activities</i>	16,79	18,04	18,50	19,41	20,28
	Produk Domestik Regional Bruto/<i>Gross Regional Domestic Product</i>	3 717,02	3 918,19	4 174,33	4 443,24	4 717,08

Catatan/Note: x = Angka sementara/*Preliminary figures*
xx = Angka sangat sementara/*Very preliminary figures*

Sumber/Source: BPS, berbagai sensus, survei dan sumber lain/*BPS-Statistics Indonesia, various census, survey, and other sources*

Tabel 12.3
Table

Distribusi Persentase Produk Domestik Regional Bruto Atas Dasar Harga Berlaku Menurut Lapangan Usaha di Kabupaten Bombana, 2015–2019
Percentage Distribution of Gross Regional Domestic Product at Current Market Prices by Industry in Bombana Regency, 2015–2019

	Lapangan Usaha/ <i>Industry</i>	2015	2016	2017	2018 ^x	2019 ^{xx}
	(1)	(2)	(3)	(4)	(5)	(6)
A	Pertanian, Kehutanan, dan Perikanan/ <i>Agriculture, Forestry, and Fishing</i>	30,45	31,22	30,09	29,64	29,87
B	Pertambangan dan Penggalian/ <i>Mining and Quarrying</i>	29,63	27,30	29,52	29,18	29,47
C	Industri Pengolahan/ <i>Manufacturing</i>	5,43	5,78	5,71	5,62	5,43
D	Pengadaan Listrik dan Gas/ <i>Electricity and Gas</i>	0,01	0,01	0,01	0,01	0,01
E	Pengadaan Air; Pengelolaan Sampah, Limbah, dan Daur Ulang/ <i>Water Supply; Sewerage, Waste Management, and Remediation Activities</i>	0,14	0,14	0,13	0,13	0,12
F	Konstruksi/ <i>Construction</i>	8,84	9,39	8,99	9,39	9,52
G	Perdagangan Besar dan Eceran; Reparasi Mobil dan Sepeda Motor/ <i>Wholesale and Retail Trade; Repair of Motor Vehicles and Motorcycles</i>	11,80	12,47	12,34	12,90	12,77
H	Transportasi dan Pergudangan/ <i>Transportation and Storage</i>	0,57	0,58	0,55	0,56	0,56
I	Penyediaan Akomodasi dan Makan Minum/ <i>Accommodation and Food Service Activities</i>	0,43	0,44	0,43	0,43	0,42
J	Informasi dan Komunikasi/ <i>Information and Communication</i>	0,66	0,68	0,66	0,68	0,66
K	Jasa Keuangan dan Asuransi/ <i>Financial and Insurance Activities</i>	0,98	1,05	1,03	0,99	0,98

Lanjutan Tabel/Continued Table 12.3

	Lapangan Usaha/Industry	2015	2016	2017	2018^x	2019^{xx}
	(1)	(2)	(3)	(4)	(5)	(6)
L	Real Estat/ <i>Real Estate Activities</i>	1,45	1,42	1,36	1,30	1,26
M,N	Jasa Perusahaan/ <i>Business Activities</i>	0,01	0,01	0,01	0,01	0,01
O	Administrasi Pemerintahan, Pertahanan, dan Jaminan Sosial Wajib/ <i>Public Administration and Defence; Compulsory Social Security</i>	4,06	3,88	3,73	3,77	3,61
P	Jasa Pendidikan/ <i>Education</i>	4,30	4,41	4,27	4,25	4,18
Q	Jasa Kesehatan dan Kegiatan Sosial/ <i>Human Health and Social Work Activities</i>	0,81	0,80	0,77	0,75	0,75
R,S,T,U	Jasa Lainnya/ <i>Other Services Activities</i>	0,44	0,43	0,41	0,40	0,39
	Produk Domestik Regional Bruto/<i>Gross Regional Domestic Product</i>	100,00	100,00	100,00	100,00	100,00

Catatan/Note: x = Angka sementara/*Preliminary figures*

xx = Angka sangat sementara/*Very preliminary figures*

Sumber/Source: BPS, berbagai sensus, survei dan sumber lain/*BPS-Statistics Indonesia, various census, survey, and other sources*

Tabel 12.4
Table

Laju Pertumbuhan Produk Domestik Regional Bruto Atas Dasar Harga Konstan 2010 Menurut Lapangan Usaha di Kabupaten Bombana (persen), 2015–2019
Growth Rate of Gross Regional Domestic Product at 2010 Constant Market Prices by Industry in Bombana Regency (percent), 2015–2019

Lapangan Usaha/Industry		2015	2016	2017	2018 ^x	2019 ^{xx}
(1)		(2)	(3)	(4)	(5)	(6)
A	Pertanian, Kehutanan, dan Perikanan/ <i>Agriculture, Forestry, and Fishing</i>	2,52	7,73	3,21	6,23	6,57
B	Pertambangan dan Penggalian/ <i>Mining and Quarrying</i>	9,14	-1,14	13,29	6,48	6,61
C	Industri Pengolahan/ <i>Manufacturing</i>	8,49	10,32	5,33	3,43	2,91
D	Pengadaan Listrik dan Gas/ <i>Electricity and Gas</i>	13,84	6,72	5,46	2,67	7,11
E	Pengadaan Air; Pengelolaan Sampah, Limbah, dan Daur Ulang/ <i>Water Supply; Sewerage, Waste Management, and Remediation Activities</i>	6,39	8,90	1,74	5,93	1,50
F	Konstruksi/ <i>Construction</i>	20,03	9,13	3,56	6,60	8,87
G	Perdagangan Besar dan Eceran; Reparasi Mobil dan Sepeda Motor/ <i>Wholesale and Retail Trade; Repair of Motor Vehicles and Motorcycles</i>	6,86	10,29	4,56	9,75	5,65
H	Transportasi dan Pergudangan/ <i>Transportation and Storage</i>	9,83	9,37	4,91	8,47	6,96
I	Penyediaan Akomodasi dan Makan Minum/ <i>Accommodation and Food Service Activities</i>	14,61	9,78	5,21	7,56	4,68
J	Informasi dan Komunikasi/ <i>Information and Communication</i>	6,66	10,77	7,33	8,96	5,66
K	Jasa Keuangan dan Asuransi/ <i>Financial and Insurance Activities</i>	8,08	14,36	4,64	2,55	6,04
L	Real Estat/ <i>Real Estate Activities</i>	5,32	0,76	4,16	2,28	3,71
M,N	Jasa Perusahaan/ <i>Business Activities</i>	10,17	8,20	6,60	3,92	6,36

Lanjutan Tabel/*Continued Table 12.4*

Lapangan Usaha/Industry		2015	2016	2017	2018^x	2019^{xx}
(1)		(2)	(3)	(4)	(5)	
0	Administrasi Pemerintahan, Pertahanan, dan Jaminan Sosial Wajib/ <i>Public Administration and Defence; Compulsory Social Security</i>	6,54	2,15	4,70	3,04	2,22
P	Jasa Pendidikan/ <i>Education</i>	13,88	7,96	3,59	6,66	4,79
Q	Jasa Kesehatan dan Kegiatan Sosial/ <i>Human Health and Social Work Activities</i>	8,61	6,19	3,20	4,82	8,52
R,S,T,U	Jasa Lainnya/ <i>Other Services Activities</i>	7,39	7,44	2,54	4,91	4,52
Produk Domestik Regional Bruto/<i>Gross Regional Domestic Product</i>		7,69	5,41	6,54	6,44	6,16

Catatan/Note: x = Angka sementara/*Preliminary figures*

xx = Angka sangat sementara/*Very preliminary figures*

Sumber/Source: BPS, berbagai sensus, survei dan sumber lain/*BPS-Statistics Indonesia, various census, survey, and other sources*

Tabel 12.5
Table**Produk Domestik Regional Bruto Atas Dasar Harga Berlaku Menurut Jenis Pengeluaran di Kabupaten Bombana (miliar rupiah), 2015–2019**
Gross Regional Domestic Product at Current Market Prices by Type of Expenditure in Bombana Regency (billion rupiahs), 2015–2019

Jenis Pengeluaran Type of Expenditure	2015	2016	2017	2018^x	2019^{xx}
(1)	(2)	(3)	(4)	(5)	(6)
Pengeluaran Konsumsi Rumah Tangga/ <i>Households Consumption Expenditure</i>	2 311 879,63	2 546 727,91	2 811 653,89	3 080 194,45	3 322 981,89
Pengeluaran Konsumsi LNPRT/ <i>NPISHs Consumption Expenditure</i>	52 874,31	59 743,98	67 078,36	75 099,23	84 036,08
Pengeluaran Konsumsi Pemerintah/ <i>Government Consumption Expenditure</i>	535 490,53	582 490,61	638 987,99	709 834,10	752 640,97
Pembentukan Modal Tetap Bruto/ <i>Gross Fixed Capital Formation</i>	1 290 591,16	1 450 595,10	1 653 027,83	1 832 793,51	1 996 715,68
Perubahan Inventori/ <i>Changes in Inventories</i>	160 274,97	120 180,85	233 133,47	45 284,24	49 845,56
Net Ekspor Barang dan Jasa/ <i>Net Exports of Goods and Services</i>	157 783,29	170 144,46	74 981,35	185 849,13	224 375,39
Produk Domestik Regional Bruto/ <i>Gross Regional Domestic Product</i>	4 508 893,89	4 929 882,91	5 478 862,88	5 929 054,66	6 430 595,58

Catatan/Note: x = Angka sementara/*Preliminary figures*xx = Angka sangat sementara/*Very preliminary figures*Sumber/Source: BPS, berbagai sensus, survei dan sumber lain/*BPS-Statistics Indonesia, various census, survey, and other sources*

Tabel 12.6 **Produk Domestik Regional Bruto Atas Dasar Harga Konstan 2010 Menurut Jenis Pengeluaran di Kabupaten Bombana (miliar rupiah), 2015–2019**
Gross Regional Domestic Product at 2010 Constant Market Prices by Type of Expenditure in Bombana Regency (billion rupiahs), 2015–2019

Jenis Pengeluaran Type of Expenditure	2015	2016	2017	2018 ^x	2019 ^{xx}
(1)	(2)	(3)	(4)	(5)	(6)
Pengeluaran Konsumsi Rumah Tangga/ Households Consumption Expenditure	1 848 862,58	1 964 998,84	2 067 378,94	2 204 985,84	2 323 540,87
Pengeluaran Konsumsi LNPR/ NPISHs Consumption Expenditure	44 042,91	47 037,82	51 207,24	55 965,27	61 356,66
Pengeluaran Konsumsi Pemerintah/ Government Consumption Expenditure	434 713,25	448 037,70	467 744,93	497 248,05	522 328,94
Pembentukan Modal Tetap Bruto/ Gross Fixed Capital Formation	1 092 998,24	1 187 679,13	1 279 117,68	1 376 137,13	1 460 102,14
Perubahan Inventori/ Changes in Inventories	102 173,34	99 695,44	305 356,17	45 990,67	43 752,41
Net Ekspor Barang dan Jasa / Net Exports of Goods and Services	194 226,35	170 741,46	3 522,78	262 916,66	306 002,57
Produk Domestik Regional Bruto/Gross Regional Domestic Product	3 717 016,67	3 918 190,40	4 174 327,73	4 443 243,61	4 717 083,59

Catatan/Note: x = Angka sementara/Preliminary figures

xx = Angka sangat sementara/Very preliminary figures

Sumber/Source: BPS, berbagai sensus, survei dan sumber lain/BPS-Statistics Indonesia, various census, survey, and other sources

Tabel 12.7
Table**Distribusi Persentase Produk Domestik Regional Bruto Atas Dasar Harga Berlaku Menurut Pengeluaran, 2015 - 2019**
Percentage Distribution of Gross Regional Domestic Product at Current Prices by Expenditure, 2015 - 2019

Jenis Pengeluaran <i>Type of Expenditure</i>	2015	2016	2017	2018^x	2019^{xx}
(1)	(2)	(3)	(4)	(5)	(6)
Pengeluaran Konsumsi Rumah Tangga/ <i>Households Consumption Expenditure</i>	51,27	51,66	51,32	51,95	51,67
Pengeluaran Konsumsi LNPR/ <i>NPISHs Consumption Expenditure</i>	1,17	1,21	1,22	1,27	1,31
Pengeluaran Konsumsi Pemerintah/ <i>Government Consumption Expenditure</i>	11,88	11,82	11,66	11,97	11,70
Pembentukan Modal Tetap Bruto/ <i>Gross Fixed Capital Formation</i>	28,62	29,42	30,17	30,91	31,05
Perubahan Inventori/ <i>Changes in Inventories</i>	3,55	2,44	4,26	0,76	0,78
Net Ekspor Barang dan Jasa/ <i>Net Exports of Goods and Services</i>	3,50	3,45	1,37	3,13	3,49
Produk Domestik Regional Bruto/ <i>Gross Regional Domestic Product</i>	100,00	100,00	100,00	100,00	100,00

Catatan/Note: x = Angka sementara/*Preliminary figures*xx = Angka sangat sementara/*Very preliminary figures*Sumber/Source: BPS, berbagai sensus, survei dan sumber lain/*BPS-Statistics Indonesia, various census, survey, and other sources*

Tabel 12.8 Laju Pertumbuhan Produk Domestik Regional Bruto Atas Dasar Harga Konstan 2010 Menurut Pengeluaran, 2015 - 2019
Table Growth rate of Gross Regional Domestic Product at 2010 Constant Prices by Expenditure, 2015 - 2019

Jenis Pengeluaran Type of Expenditure	2015	2016	2017	2018 ^x	2019 ^{xx}
(1)	(2)	(3)	(4)	(5)	(6)
Pengeluaran Konsumsi Rumah Tangga/ Households Consumption Expenditure	6,67	6,28	5,21	6,66	5,38
Pengeluaran Konsumsi LNPRT/ NPISHs Consumption Expenditure	-3,70	6,80	8,86	9,29	9,63
Pengeluaran Konsumsi Pemerintah/ Government Consumption Expenditure	5,02	3,07	4,40	6,31	5,04
Pembentukan Modal Tetap Bruto/ Gross Fixed Capital Formation	4,68	8,66	7,70	7,58	6,10
Perubahan Inventori/ Changes in Inventories	-	-	-	-	-
Net Ekspor Barang dan Jasa / Net Exports of Goods and Services	-	-	-	-	-
Produk Domestik Regional Bruto/Gross Regional Domestic Product	7,69	5,41	6,54	6,44	6,16

Catatan/Note: x = Angka sementara/Preliminary figures

xx = Angka sangat sementara/Very preliminary figures

Sumber/Source: BPS, berbagai sensus, survei dan sumber lain/BPS-Statistics Indonesia, various census, survey, and other sources

JUMLAH PENDUDUK SULAWESI TENGGARA

2.704.737 JIWA



Laju Pertumbuhan PDRB ADHK 2010

6,51 %

Garis Kemiskinan Tahun 2019

Rp. 327 402

PENJELASAN TEKNIS**TECHNICAL NOTES****1. Penduduk**

Sumber utama data kependudukan adalah Sensus Penduduk yang dilaksanakan setiap sepuluh tahun sekali. Sensus Penduduk telah dilaksanakan sebanyak enam kali sejak Indonesia merdeka, yaitu tahun 1961, 1971, 1980, 1990, 2000, dan 2010. Selain Sensus Penduduk, untuk menjembatani ketersediaan data kependudukan diantara dua periode sensus, BPS melakukan Survei Penduduk Antar Sensus (SUPAS). SUPAS telah dilakukan sebanyak lima kali, tahun 1976, 1985, 1995, 2005, dan terakhir 2015. Data kependudukan selain Sensus dan Supas adalah proyeksi penduduk.

2. Pertumbuhan Ekonomi

Laju pertumbuhan penduduk Produk Domestik regional Bruto diperoleh dari perhitungan PDRB atas dasar harga konstan. Diperoleh dengan cara mengurangi nilai PDRB pada tahun ke n terhadap nilai pada tahun ke n-1 (tahun sebelumnya), dibagi dengan nilai pada tahun ke n-1, kemudian dikalikan dengan 100 persen. Laju pertumbuhan menunjukkan perkembangan agregat pendapatan dari satu waktu tertentu terhadap waktu sebelumnya.

3. Angkatan Kerja

Angkatan kerja adalah penduduk usia kerja (15 tahun dan lebih) yang

1. Population

The main source of demographic data is Population Census, which is conducted every ten years. Population Census has been conducted six times since Indonesia's Independence: 1961, 1971, 1980, 1990, 2000, and 2010. In addition to the Census, BPS also conducted intercensal population survey, called SUPAS which is designed to proceed demographic data between two censuses. SUPAS has been conducted five times: 1976, 1985, 1995, 2005, and 2015. Besides Population Census and SUPAS, this report also uses population projection.

2. Economic Growth

Growth rate of Gross Domestic Regional Product (GDRP) is derived from GDRP at constant market prices. It obtained by subtracting the value of GDRP year n with the value of GDRP year n-1, divided by the value of GDRP year n-1 then multiplied by 100 percent. The growth rate of GDRP explains the income growth during the given period.

3. Labour Force

Labour force are people aged 15 years old and over who, in the previous week, were working temporarily, absent

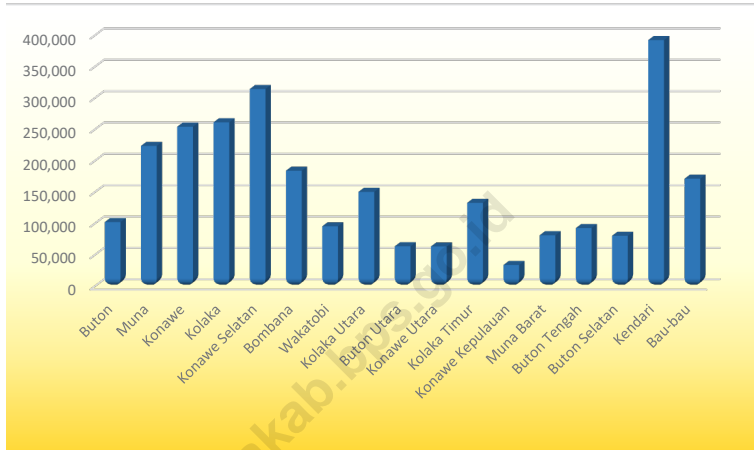
bekerja, atau punya pekerjaan namun sementara tidak bekerja dan pengangguran.

from work but having jobs, and those who didn't have job and were looking for work.

<https://bombanakab.bps.go.id>

Gambar 13.1
Figures

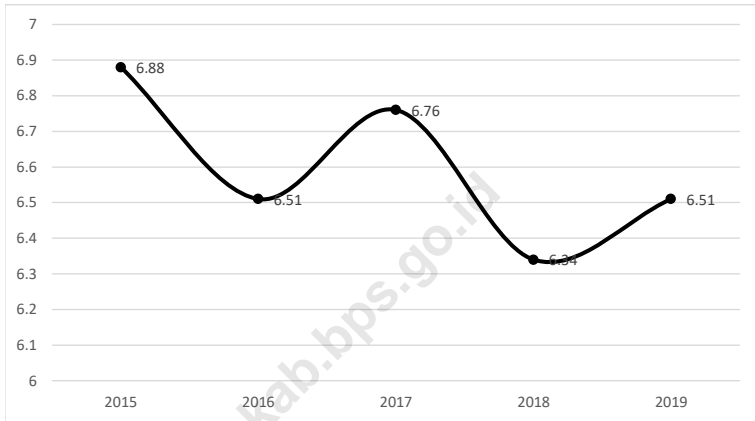
Jumlah Penduduk Menurut Kabupaten di Provinsi Sulawesi Tenggara (ribu), 2019
Population by Regency/Municipality in Sulawesi Tenggara Province (thousand), 2019



Sumber/Source : BPS, Proyeksi Penduduk Indonesia 2010-2035/ BPS-Statistics Indonesia, Indonesia Population

Gambar 13.2
Figures

Laju Pertumbuhan Produk Domestik Regional Bruto Atas Dasar Harga Konstan 2010 Provinsi Sulawesi Tenggara (persen), 2015–2019
Rate of Growth of Gross Regional Domestic Products at Constant 2010 Prices Sulawesi Tenggara Province(percent), 2015–2019



Sumber/Source : BPS Prov Sulawesi Tenggara/BPS-Statistics of Sulawesi Tenggara Province

Tabel
Table 13.1**Jumlah Penduduk Menurut Kabupaten/Kota di Provinsi Sulawesi Tenggara (ribu jiwa), 2015–2019**
Population by Regency/Municipality in Sulawesi Tenggara Province(thousand), 2015–2019

Kabupaten Regency/Municipality	2015	2016	2017	2018	2019
(1)	(2)	(3)	(4)	(5)	(6)
Kabupaten/Regency					
1. Buton	97 670	99 352	100 440	101 618	102 641
2. Muna	211 622	215 442	218 680	221 343	224 099
3. Konawe	233 610	238 067	244 324	249 010	254 695
4. Kolaka	241 555	246 918	251 520	256 827	261 664
5. Konawe Selatan	295 326	299 928	304 214	309 298	314 785
6. Bombana	164 809	170 020	175 497	180 035	184 570
7. Wakatobi	94 985	95 209	95 386	95 737	95 892
8. Kolaka Utara	140 706	142 614	144 681	147 863	150 831
9. Buton Utara	59 779	61 124	62 088	63 070	64 072
10. Konawe Utara	58 401	59 673	60 884	62 403	63 814
11. Kolaka Timur	123 096	125 859	128 154	130 860	133 324
12. Konawe Kepulauan	31 688	32 307	33 212	33 680	34 219
13. Muna Barat	77 084	78 476	79 649	80 619	81 624
14. Buton Tengah	89 289	90 159	91 099	92 165	93 091
15. Buton Selatan	77 547	78 218	79 053	79 979	80 784
Kota/Municipality					
1. Kendari	347 496	359 371	370 728	381 628	392 830
2. Bau-bau	154 877	158 271	162 780	167 519	171 802
Sulawesi Tenggara	2 499 540	2 551 008	2 602 389	2 653 654	2 704 737

Sumber/Source: BPS, Proyeksi Penduduk Indonesia 2010–2035/ BPS-Statistics Indonesia, Indonesia Population

Tabel
Table 13.2

Pertumbuhan Penduduk Menurut Kabupaten/Kota di Sulawesi Tenggara (Persen), 2015-2019
Population Growth by Regency/Municipality in Sulawesi Tenggara (Percent), 2015-2019

Kabupaten Regency/Municipality		2015	2016	2017	2018	2019
(1)		(2)	(3)	(4)	(5)	(6)
Kabupaten/Regency						
1.	Buton	1,07	1,72	1,10	1,12	1,01
2.	Muna	1,30	1,81	1,50	1,22	1,25
3.	Konawe	1,66	1,91	2,63	1,92	2,28
4.	Kolaka	2,47	2,22	1,86	2,11	1,88
5.	Konawe Selatan	1,90	1,56	1,43	1,67	1,77
6.	Bombana	3,19	3,16	3,22	2,59	2,52
7.	Wakatobi	0,21	0,24	0,19	0,37	0,16
8.	Kolaka Utara	2,79	1,36	1,45	2,20	2,01
9.	Buton Utara	1,46	2,25	1,58	1,58	1,59
10.	Konawe Utara	2,32	2,18	2,03	2,49	2,26
11.	Kolaka Timur	2,53	2,24	1,82	2,11	1,88
12.	Konawe Kepulauan	1,62	1,95	2,80	1,41	1,60
13.	Muna Barat	1,34	1,81	1,49	1,22	1,25
14.	Buton Tengah	1,00	0,97	1,04	1,17	1,00
15.	Buton Selatan	1,02	0,87	1,18	1,17	1,01
Kota/Municipality						
1.	Kendari	3,46	3,42	3,16	2,94	2,94
2.	Bau-bau	2,24	2,19	2,85	2,91	2,56
Sulawesi Tenggara		2,10	2,06	2,01	1,97	1,93

Sumber/Source: BPS, Proyeksi Penduduk Indonesia 2010-2035/ BPS-Statistics Indonesia, Indonesia Population

Tabel
Table 13.3

Laju Pertumbuhan Produk Domestik Regional Bruto Atas Dasar Harga Konstan 2010 Menurut Kabupaten/Kota di Provinsi Sulawesi Tenggara (persen), 2015–2019
Rate of Growth of Gross Regional Domestic Products at Constant 2010 Prices by Regency/Municipality in Sulawesi Tenggara Province(percent), 2015–2019

Kabupaten Regency/Municipality		2015	2016	2017	2018	2019
(1)		(2)	(3)	(4)	(5)	(6)
Kabupaten/Regency						
1.	Buton	4,17	4,74	4,93	5,05	4,12
2.	Muna	7,15	6,08	5,02	5,16	5,40
3.	Konawe	6,11	5,53	5,19	7,44	9,20
4.	Kolaka	6,55	5,13	10,40	6,68	7,01
5.	Konawe Selatan	8,13	6,95	6,69	5,67	5,71
6.	Bombana	7,69	5,41	6,50	6,48	6,16
7.	Wakatobi	7,68	7,97	5,96	6,50	6,60
8.	Kolaka Utara	7,05	7,67	6,03	6,64	6,08
9.	Buton Utara	4,13	6,04	6,28	5,89	5,72
10.	Konawe Utara	6,75	5,64	6,00	6,38	6,44
11.	Kolaka Timur	6,19	7,40	5,11	6,10	5,63
12.	Konawe Kepulauan	7,79	7,82	7,10	7,42	7,36
13.	Muna Barat	8,08	7,21	5,31	6,63	6,79
14.	Buton Tengah	2,86	8,08	6,35	5,96	6,26
15.	Buton Selatan	4,09	7,16	6,98	5,48	5,95
Kota/Municipality						
1.	Kendari	7,90	9,01	6,39	6,26	6,66
2.	Bau-bau	8,84	8,04	6,87	6,76	6,59
Sulawesi Tenggara		6,88	6,51	6,76	6,34	6,51

Sumber/Source: BPS Prov Sulawesi Tenggara/BPS-Statistics of Sulawesi Tenggara Province

Tabel
Table 13.4

Persentase Penduduk Miskin Menurut Kabupaten/Kota di Provinsi Sulawesi Tenggara (ribu jiwa), 2015–2019
Percentage of Poor Population by Regency/Municipality in Sulawesi Tenggara Province (thousand), 2015–2019

Kabupaten Regency/Municipality		2015	2016	2017	2018	2019
(1)		(2)	(3)	(4)	(5)	(6)
Kabupaten/Regency						
1.	Buton	13,75	13,53	13,46	13,67	13,65
2.	Muna	15,45	15,37	14,85	13,19	12,85
3.	Konawe	16,09	16,09	15,65	13,48	12,34
4.	Kolaka	14,68	15,05	13,78	12,51	11,92
5.	Konawe Selatan	11,58	11,36	11,14	10,95	10,81
6.	Bombana	12,55	13,06	12,36	11,05	10,56
7.	Wakatobi	16,88	16,46	16,19	14,85	14,75
8.	Kolaka Utara	16,53	17,11	16,24	14,3	13,19
9.	Buton Utara	15,86	15,78	15,58	14,93	14,38
10.	Konawe Utara	9,97	9,75	13,93	14,22	13,66
11.	Kolaka Timur	15,57	15,71	15,64	13,82	13,71
12.	Konawe Kepulauan	16,73	17,72	18,1	17,48	17,18
13.	Muna Barat	16,24	14,17	13,84
14.	Buton Tengah	18,35	14,88	15,77
15.	Buton Selatan	15,09	14,82	14,66
Kota/Municipality						
1.	Kendari	5,59	5,51	5,01	4,69	4,44
2.	Bau-bau	9,24	8,81	8,39	7,57	7,27
Sulawesi Tenggara		12,9	12,88	12,81	11,63	11,24

Sumber/Source: BPS, Survei Sosial Ekonomi Nasional (Susenas)/BPS-Statistics Indonesia, National

Tabel
Table 13.5

**Indeks Kedalaman Kemiskinan (P1) Menurut Kabupaten/
Kota di Provinsi Sulawesi Tenggara, 2015-2019**
*Poverty Gap Index (P1) by Regency/Municipality in Sulawesi
Tenggara Province 2015-2019*

Kabupaten Regency/Municipality		2015	2016	2017	2018	2019
(1)		(2)	(3)	(4)	(5)	(6)
Kabupaten/Regency						
1.	Buton	1,85	2,27	1,96	2,08	1,87
2.	Muna	2,69	3,19	2,43	1,70	1,71
3.	Konawe	3,32	2,68	3,32	2,47	2,23
4.	Kolaka	2,55	2,67	2,47	2,92	1,79
5.	Konawe Selatan	1,62	2,44	1,55	1,50	1,65
6.	Bombana	2,34	2,50	2,49	2,46	1,01
7.	Wakatobi	3,69	2,85	2,52	2,90	2,19
8.	Kolaka Utara	3,04	3,52	2,73	2,71	3,2
9.	Buton Utara	3,01	4,04	2,55	1,95	1,63
10.	Konawe Utara	1,39	2,07	2,87	2,85	2,66
11.	Kolaka Timur	2,88	4,45	3,37	3,55	2,25
12.	Konawe Kepulauan	4,67	4,60	2,82	4,59	3,73
13.	Muna Barat	-	-	1,88	2,09	2,20
14.	Buton Tengah	-	-	2,21	1,23	1,64
15.	Buton Selatan	-	-	2,44	3,32	2,38
Kota/Municipality						
1.	Kendari	0,75	0,69	0,75	0,20	0,80
2.	Bau-bau	1,51	1,21	1,13	1,00	1,05
Sulawesi Tenggara		2,64	2,76	1,87	2,04	2,23

Sumber/Source: BPS, Survei Sosial Ekonomi Nasional (Susenas)/BPS-Statistics Indonesia, National

Tabel 13.6 **Indeks Kedalaman Kemiskinan (P2) Menurut Kabupaten/ Kota di Provinsi Sulawesi Tenggara, 2015-2019**
Poverty Gap Index (P2) by Regency/Municipality in Sulawesi Tenggara Province, 2015-2019

Kabupaten Regency/Municipality	2015	2016	2017	2018	2019
(1)	(2)	(3)	(4)	(5)	(6)
Kabupaten/Regency					
1. Buton	0,40	0,65	0,49	0,47	0,41
2. Muna	0,76	0,95	0,61	0,34	0,40
3. Konawe	0,98	0,65	0,98	0,65	0,58
4. Kolaka	0,74	0,81	0,75	0,96	0,50
5. Konawe Selatan	0,40	0,77	0,33	0,32	0,38
6. Bombana	0,69	0,82	0,66	0,73	0,20
7. Wakatobi	1,08	0,76	0,59	0,74	0,58
8. Kolaka Utara	0,80	1,11	0,70	0,74	1,13
9. Buton Utara	0,88	1,53	0,65	0,37	0,36
10. Konawe Utara	0,30	0,69	0,77	0,81	0,74
11. Kolaka Timur	0,78	1,82	1,02	1,22	0,58
12. Konawe Kepulauan	1,91	1,74	0,68	1,56	1,14
13. Muna Barat	-	-	0,32	0,40	0,48
14. Buton Tengah	-	-	0,56	0,25	0,34
15. Buton Selatan	-	-	0,59	1,31	0,61
Kota/Municipality					
1. Kendari	0,19	0,17	0,16	0,21	0,26
2. Bau-bau	0,41	0,32	0,34	0,22	0,28
Sulawesi Tenggara	0,79	0,90	0,44	0,52	0,59

Sumber/Source: BPS, Survei Sosial Ekonomi Nasional (Susenas)/BPS-Statistics Indonesia, National

Tabel
Table 13.7

Garis Kemiskinan Menurut Kabupaten/Kota di Provinsi Sulawesi Tenggara (Rupiah per Kapita per Bulan), 2015-2019

Poverty Line by Regency/Municipality in Sulawesi Tenggara Province (Rupah per Capita per Month), 2015/2019

Kabupaten Regency/Municipality		2015	2016	2017	2018	2019
(1)		(2)	(3)	(4)	(5)	(6)
Kabupaten/Regency						
1.	Buton	198 183	206 626	211 485	233 201	254 013
2.	Muna	269 838	290 695	296 383	314 928	342 948
3.	Konawe	241 617	260 264	267 331	283 109	293 801
4.	Kolaka	292 370	320 897	327 329	349 388	370 036
5.	Konawe Selatan	181 796	195 175	200 663	219 979	235 654
6.	Bombana	246 908	266 717	270 627	288 201	308 396
7.	Wakatobi	218 939	234 351	239 819	256 308	278 929
8.	Kolaka Utara	356 680	388 041	406 334	453 994	454 127
9.	Buton Utara	258 425	275 544	280 974	306 437	331 555
10.	Konawe Utara	216 862	232 307	244 391	260 861	273 544
11.	Kolaka Timur	291 862	314 387	323 956	345 216	369 870
12.	Konawe Kepulauan	240 679	263 229	271 241	294 035	314 815
13.	Muna Barat	-	287 403	297 787	315 009	342 811
14.	Buton Tengah	-	215 822	220 897	231 289	251 702
15.	Buton Selatan	-	205 287	213 869	214 859	235 847
Kota/Municipality						
1.	Kendari	270 861	291 069	301 894	327 976	350 647
2.	Bau-bau	274 066	291 873	297 991	311 509	329 977
Sulawesi Tenggara		257 553	277 287	285 609	303 618	327 402

Sumber/Source: BPS, Survei Sosial Ekonomi Nasional (Susenas)/BPS-Statistics Indonesia, National

Tabel
Table 13.8

**Indeks Pembangunan Manusia Menurut Kabupaten/Kota
di Provinsi Sulawesi Tenggara, 2015–2019**
*Human Development Index by Regency/Municipality in
Sulawesi Tenggara Province, 2015–2019*

Kabupaten Regency/Municipality		2015	2016	2017	2018	2019
(1)		(2)	(3)	(4)	(5)	(6)
Kabupaten/Regency						
1.	Buton	62,78	63,69	64,47	65,08	65,67
2.	Muna	65,99	66,96	67,61	68,47	68,97
3.	Konawe	69,56	69,84	70,24	70,72	71,29
4.	Kolaka	70,47	71,12	71,46	72,07	73,01
5.	Konawe Selatan	66,32	66,97	67,23	67,51	67,88
6.	Bombana	63,65	64,02	64,49	65,04	65,65
7.	Wakatobi	67,22	67,50	67,99	68,52	68,99
8.	Kolaka Utara	66,90	67,60	67,77	68,44	68,91
9.	Buton Utara	65,23	65,95	66,40	67,13	67,68
10.	Konawe Utara	66,44	67,20	67,71	68,50	69,22
11.	Kolaka Timur	62,74	63,60	64,55	65,53	66,49
12.	Konawe Kepulauan	61,72	62,56	63,44	64,36	65,05
13.	Muna Barat	62,29	62,57	63,43	64,11	64,45
14.	Buton Tengah	62,13	62,56	62,82	63,46	64,06
15.	Buton Selatan	62,00	62,55	63,20	63,47	64,37
Kota/Municipality						
1.	Kendari	81,43	81,66	81,83	82,22	82,86
2.	Bau-bau	73,59	73,99	74,14	74,67	75,21
Sulawesi Tenggara		68,75	69,31	69,86	70,61	71,20

Sumber/Source: BPS Prov Sulawesi Tenggara/BPS-Statistics of Sulawesi Tenggara Province

Tabel
Table 13.9

Tingkat Pengangguran Terbuka Menurut Kabupaten/Kota di Sulawesi Tenggara (Persen), 2015-2019
Open Unemployment Rate by Regency/Municipality in Sulawesi Tenggara(Persen), 2015-2019

Kabupaten Regency/Municipality		2015	2016	2017	2018	2019
(1)		(2)	(3)	(4)	(5)	(6)
Kabupaten/Regency						
1.	Buton	1,94	-	2,47	1,6	1,29
2.	Muna	5,07	-	5,65	5,61	4,7
3.	Konawe	10,7	-	1,94	2,3	3,06
4.	Kolaka	8,35	-	2,97	2,18	3,69
5.	Konawe Selatan	2,51	-	1,65	2,62	2,29
6.	Bombana	1,89	-	0,47	0,7	2,44
7.	Wakatobi	4,24	-	2,43	2,43	2,48
8.	Kolaka Utara	1,97	-	2,62	1,53	1,38
9.	Buton Utara	1,02	-	1,48	1,76	2,7
10.	Konawe Utara	5,96	-	4,23	3,59	3,92
11.	Kolaka Timur	7,85	-	2,08	2,76	3,25
12.	Konawe Kepulauan	3,14	-	5,41	1,19	1,82
13.	Muna Barat	-	-	0,56	2,62	3,12
14.	Buton Tengah	-	-	1,69	4,45	4,22
15.	Buton Selatan	-	-	2,61	3,52	3,77
Kota/Municipality						
1.	Kendari	9,27	-	7,22	6,04	6,15
2.	Bau-bau	7,17	-	7,07	5,75	5,84
Sulawesi Tenggara		5,55	2,72	3,30	3,26	3,59

Sumber/Source: BPS Prov Sulawesi Tenggara/BPS-Statistics of Sulawesi Tenggara Province

Tabel 13.10 Indeks Kemahalan Konstruksi Kabupaten/Kota Provinsi Sulawesi Tenggara, 2018-2019
Table 13.10 Construction Price Index by Regency/Municipality in Sulawesi Tenggara Province, 2018-2019

Kabupaten Regency/Municipality		2018	2019
(1)		(2)	(3)
Kabupaten/Regency			
1.	Buton	105,06	104,05
2.	Muna	102,86	103,54
3.	Konawe	97,92	100,10
4.	Kolaka	95,67	93,89
5.	Konawe Selatan	95,12	94,97
6.	Bombana	98,43	96,55
7.	Wakatobi	108,48	106,13
8.	Kolaka Utara	103,97	99,33
9.	Buton Utara	109,09	110,32
10.	Konawe Utara	98,64	100,48
11.	Kolaka Timur	90,93	92,38
12.	Konawe Kepulauan	107,09	104,97
13.	Muna Barat	108,97	107,49
14.	Buton Tengah	105,42	105,60
15.	Buton Selatan	108,61	110,55
Kota/Municipality			
1.	Kendari	93,03	91,45
2.	Bau-bau	107,00	105,76

Sumber/Source: BPS Prov Sulawesi Tenggara/BPS-Statistics of Sulawesi Tenggara Province

DATA

MENCERDASKAN BANGSA


— *Enlighten The Nation* —



**BADAN PUSAT STATISTIK
KABUPATEN BOMBANA**
BPS-Statistics of Bombana Regency

Jl. Poros Kendari No.85 Kelurahan Lameroro Kecamatan Rumbia
Homepage: <http://bombanakab.bps.go.id> Email: bps7406@bps.go.id

ISSN 2528-374X



9 772528 374062