


KABUPATEN TORAJA UTARA DALAM ANGKA


Toraja Utara Regency in Figures | 2020



BADAN PUSAT STATISTIK
KABUPATEN TORAJA UTARA
BPS-Statistics of Toraja Utara Regency

KABUPATEN TORAJA UTARA DALAM ANGKA

Toraja Utara Regency in Figures | 2020



KABUPATEN TORAJA UTARA DALAM ANGKA
Toraja Utara Regency in Figures
2020

ISSN: 0215-7136

No. Publikasi/*Publication Number*: 73260.2001

Katalog /*Catalog*: 1101002.7326

Ukuran Buku/*Book Size*: 14,8 cm x 21 cm

Jumlah Halaman/*Number of Pages* : xxxviii + 286 hal/*pages*

Naskah/*Manuscript*:

BPS Kabupaten Toraja Utara

BPS-Statistics of Toraja Utara Regency

Penyunting/*Editor*:

BPS Kabupaten Toraja Utara

BPS-Statistics of Toraja Utara Regency

Gambar Kover/*Cover Design*:

Seksi Integrasi Pengolahan dan Diseminasi Statistik

Section of Integration Processing and Statistics Dissemination

Ilustrasi Kover/*Cover Illustration*:

Seksi Integrasi Pengolahan dan Diseminasi Statistik

Section of Integration Processing and Statistics Dissemination

Diterbitkan oleh/*Published by*:

©BPS Kabupaten Toraja Utara/BPS-Statistics of *Toraja Utara Regency*

Dicetak oleh/*Printed by*:

...

Dilarang mengumumkan, mendistribusikan, mengomunikasikan, dan/atau menggandakan sebagian atau seluruh isi buku ini untuk tujuan komersil tanpa izin tertulis dari Badan Pusat Statistik.

Prohibited to announce, distribute, communicate, and/or copy part or all of this book for commercial purpose without permission from BPS-Statistics Indonesia.

**TIM PENYUSUN
DRAFTING TEAM**

Penanggung Jawab/*Supervisor*
Joni Matasik, SE

Penyunting/*Editor*
Inek Zerahbayu Solon, SST

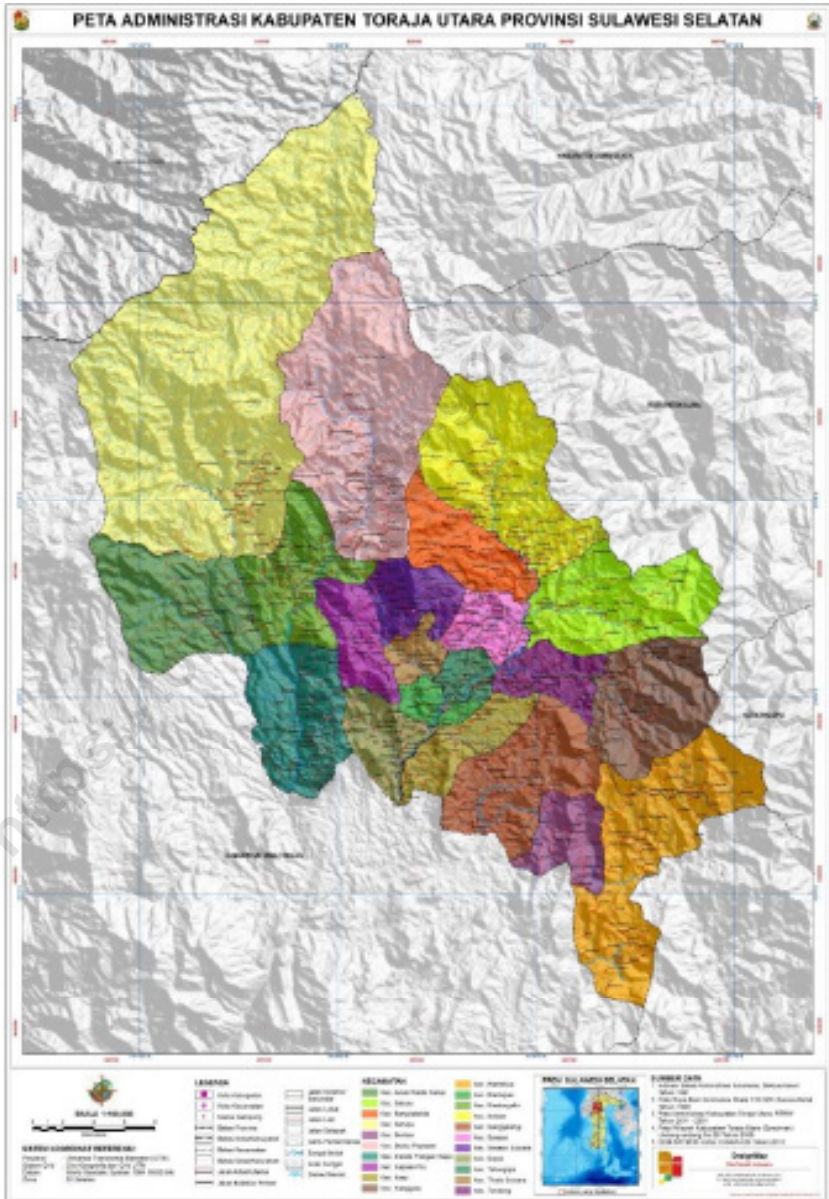
Penulis dan Pengolah Data/*Writer and Data Processor*
Nigel Roy Tantan, S.Tr.Stat.

Gambar Kulit dan Halaman Pembatas/*Cover and Chapters Design*
Nigel Roy Tantan, S.Tr.Stat.

<https://torutkab.bps.go.id>

halaman kosong

PETA WILAYAH KABUPATEN TORAJA UTARA
MAP OF TORAJA UTARA REGENCY



<https://torutkab.bps.go.id>

halaman kosong

KEPALA BPS KABUPATEN TORAJA UTARA
CHIEF STATISTICIAN OF TORAJA UTARA REGENCY



JONI MATASIK, SE

<https://torutkab.bps.go.id>

halaman kosong



KATA PENGANTAR

Buku Toraja Utara Dalam Angka 2020 ini merupakan buku yang rutin diterbitkan tiap tahunnya oleh Badan Pusat Statistik Kabupaten Toraja Utara. Berhasilnya penerbitan publikasi ini adalah berkat dukungan dan kerjasama yang baik dari semua pihak, sehingga publikasi ini dapat disajikan tepat pada waktunya.

Oleh karena itu segala upaya dari awal hingga terbitnya publikasi ini, kami menyampaikan terima kasih kepada segenap pimpinan Instansi/ Dinas/ Lembaga Pemerintah Swasta atas bantuan dan peran sertanya dalam penerbitan publikasi ini.

Demi sempurnanya dan peningkatan mutu publikasi ini pada penerbitan selanjutnya, saran dan kritik yang sifatnya membangun kami nantikan.

Mudah-mudahan publikasi ini bermanfaat bagi kita semua

Rantepao, April 2020
Kepala BPS
Kabupaten Toraja Utara


Joni Matasik, SE



PREFACE

Toraja Utara in Figures 2020 is an annual publication series which published by the BPS-Statistics of Toraja Utara Regency and comprehensively providing various data of many aspects. Information in this book is described in two languages, Bahasa and English, so it can be used by all user.

Information on this book is presented on tables and graphics with short analysis on every chapter in order to be well understood by its user. Most of data in this publication are based on condition 2019, while for the unavailable data are shown on estimated values based on its series or any other supporting information.

Despite of all hard work and effort we put on this publication, there are still many lacks and mistakes. Therefore, we really expect response and critics from all users to improve this publication next year.

Hopefully this book will be beneficial to all.

*Rantepao, April 2020
Chief Statistician of
Toraja Utara-Regency*

Joni Matasik, SE

DAFTAR ISI / CONTENTS

	Halaman <i>Page</i>
Kata Pengantar/ <i>Preface</i>	vii
Daftar Isi/ <i>Contents</i>	ix
Daftar Tabel/ <i>List of Tables</i>	xi
Daftar Gambar/ <i>List of Figures</i>	xxvii
Daftar Singkatan/ <i>List of Abbreviations</i>	xxxii
Statistik Kunci/ <i>Key Statistics</i>	xxxii
1. Geografi dan Iklim/ <i>Geography and Climate</i>	1
2. Pemerintahan/ <i>Government</i>	13
3. Penduduk dan Ketenagakerjaan/ <i>Population and Employment</i>	27
4. Sosial dan Kesejahteraan Rakyat/ <i>Social and Welfare</i>	39
5. Pertanian, Kehutanan, Peternakan, dan Perikanan/ <i>Agriculture, Forestry, Livestock, and Fishery</i>	111
6. Pertambangan dan Energi/ <i>Mining and Energy</i>	163
7. Industri Manufaktur/ <i>Manufacturing Industry</i>	175
8. Transportasi dan Komunikasi/ <i>Transportation and Communication</i>	185
9. Perbankan, Koperasi, dan Harga-harga/ <i>Banking, Cooperative, Prices</i>	195
10. Pengeluaran Penduduk/ <i>Population Expenditure</i>	205
11. Perdagangan/ <i>Trade</i>	213
12. Sistem Neraca Regional/ <i>System of Regional Accounts</i>	223
13. Perbandingan Antar Kabupaten/Kota/ <i>Regency/Municipal Comparison</i>	239

<https://torutkab.bps.go.id>

halaman kosong

DAFTAR TABEL/LIST OF TABLES

	Halaman <i>Page</i>
1. GEOGRAFI DAN IKLIM/GEOGRAPHY AND CLIMATE	
1.1 KEADAAN GEOGRAFI	
<i>GEOGRAPHY CONDITION</i>	
1.1.1 Luas Daerah dan Jumlah Pulau Menurut Kecamatan di Kabupaten Toraja Utara, 2019..... <i>Total Area and Number of Islands by Subdistrict in Toraja Utara Regency, 2019</i>	8
1.1.2 Tinggi Wilayah dan Jarak ke Ibukota di Kabupaten Toraja Utara, 2019 <i>Altitude and Distance to the Capital in Toraja Utara Regency, 2019.....</i>	10
1.2 KEADAAN IKLIM	
<i>CLIMATE CONDITION</i>	
1.2.1 Pengamatan Unsur Iklim di Stasiun Pengamatan Badan Meteorologi Klimatologi dan Geofisika (BMKG) di Kabupaten Toraja Utara, 2019. <i>Observation of Climate Elements at the Meteorology, Climatology and Geophysics Agency Station in Toraja Utara Regency, 2019.....</i>	11
2. PEMERINTAHAN/GOVERNMENT	
2.2 Jumlah Anggota Dewan Perwakilan Rakyat Daerah Menurut Partai Politik di Kabupaten Toraja Utara, 2019 <i>Number of Regional House of Representatives's Members by Political Parties in Toraja Utara Regency, 2019.....</i>	22
2.1 WILAYAH ADMINISTRATIF	
<i>ADMINISTRATIVE AREA</i>	
2.1.1 Jumlah Desa ¹ /Kelurahan Menurut Kecamatan di Kabupaten Toraja Utara, 2015-2019..... <i>Number of Villages¹/Kelurahan by Subdistrict in Toraja Utara Regency, 2015-2019</i>	23

2.2	DEWAN PERWAKILAN RAKYAT DAERAH	
	REGIONAL HOUSE OF REPRESENTATIVE	
2.2.1	Jumlah Anggota Dewan Perwakilan Rakyat Daerah Menurut Partai Politik dan Jenis Kelamin di Kabupaten Toraja Utara, 2019 <i>Number of Regional House of Representatives's Members by Political Parties and Sex in Toraja Utara Regency, 2019.....</i>	24
2.2.2	Jumlah Anggota Dewan Perwakilan Rakyat Daerah Menurut Pendidikan Yang Ditamatkan dan Jenis Kelamin di Kabupaten Toraja Utara, 2019 <i>Number of Regional House of Representatives's Members by Educational Attainment and Sex in Toraja Utara Regency, 2019.....</i>	25
2.3	SUMBER DAYA MANUSIA.....	
	HUMAN RESOURCES	
2.3.1	Jumlah Pegawai Negeri Sipil Menurut Jabatan dan Jenis Kelamin di Kabupaten Toraja Utara, Desember 2018 dan Desember 2019..... <i>Number of Civil Servants by Occupation and Sex in Toraja Utara Regency, Desember 2018 dan Desember 2019.....</i>	26
2.3.2	Jumlah Pegawai Negeri Sipil Menurut Tingkat Pendidikan dan Jenis Kelamin di Kabupaten Toraja Utara Desember 2018 dan Desember 2019	
	<i>Number of Civil Servants by Educational Level and Sex in Toraja Utara Regency December 2018 and December 2019</i>	28
2.3.3	Jumlah Pegawai Negeri Sipil Menurut Tingkat Kepangkatan dan Jenis Kelamin di Kabupaten Toraja Utara Desember 2018 dan Desember 2019	
	<i>Number of Civil Servants by Hierarchy and Sex in Toraja Utara Regency, December 2018 and December 2019.....</i>	30

3.	PENDUDUK DAN KETENAGAKERJAAN/POPULATION AND EMPLOYMENT	
3.1	PENDUDUK.....	
	POPULATION.....	
3.1.1	Penduduk, Laju Pertumbuhan Penduduk, Distribusi Persentase Penduduk, Kepadatan Penduduk, Rasio Jenis Kelamin Penduduk Menurut Kecamatan, 2019..... <i>Population, Population Growth Rate, Percentage Distribution of Population, Population Density, and Population Sex Ratio by Subdistrict, 2019.....</i>	41
3.2	KETENAGAKERJAAN	
	EMPLOYMENT	
3.2.1	Jumlah Penduduk Berumur 15 Tahun Keatas Menurut Jenis Kegiatan Selama Seminggu yang Lalu dan Jenis Kelamin di Kabupaten Toraja Utara, 2019..... <i>Population Aged 15 Years and Over by Type of Activity for the Last Week and Sex in Toraja Utara Regency, 2019.....</i>	44
3.2.2	Penduduk Berumur 15 Tahun ke Atas Menurut Pendidikan Tertinggi yang Ditamatkan dan Jenis Kegiatan Selama Seminggu yang Lalu di Kabupaten Toraja Utara, 2019 <i>Population 15 Years of Age and Over by Educational Attainment and Type of Activity During the Previous Week in Toraja Utara Regency, 2019.....</i>	45
3.2.3	Penduduk Berumur 15 Tahun Ke Atas yang Bekerja Selama Seminggu yang Lalu Menurut Status Pekerjaan Utama dan Jenis Kelamin di Kabupaten Toraja Utara, 2019 <i>Population 15 Years of Age and Over who Worked During The Previous Week by Main Employment Status and Sex in Toraja Utara Regency, 2019.....</i>	47

4.	SOSIAL DAN KESEJAHTERAAN RAKYAT/SOCIAL AND WELFARE	
4.1	PENDIDIKAN	
	EDUCATION	
4.1.1	Jumlah Sekolah, Guru, dan Murid Taman Kanak-Kanak (TK) di Bawah Kementerian Pendidikan dan Kebudayaan Menurut Kecamatan di Kabupaten Toraja Utara, (2018/2019)..... <i>Number of Schools, Teachers, and Pupils in Kindergarten Under The Ministry of Education and Culture by Subdistrict in Toraja Utara Regency, (2018/2019).....</i>	57
4.1.2	Jumlah Sekolah, Guru, dan Murid Raudatul Athfal (RA) di Bawah Kementerian Agama Menurut Kecamatan di Kabupaten Toraja Utara, 2017/2018 dan 2018/2019 <i>Number of Schools, Teachers, and Pupils in Raudatul Athfal (RA) Under The Ministry of Religious Affairs by Subdistrict in Toraja Utara Regency, 2017/2018 and 2018/2019.....</i>	60
4.1.3	Jumlah Sekolah, Guru, dan Murid Sekolah Dasar (SD) di Bawah Kementerian Pendidikan dan Kebudayaan Menurut Kecamatan di Kabupaten Toraja Utara, 2018/2019 dan 2019/2020 <i>Number of Schools, Teachers, and Pupils in Primary Schools Under The Ministry of Education and Culture by Subdistrict in Toraja Utara Regency, 2018/2019 and 2019/2020.....</i>	61
4.1.4	Jumlah Sekolah, Guru, dan Murid Madrasah Ibtidaiyah (MI) di Bawah Kementerian Agama Menurut Kecamatan Menurut Kecamatan di Kabupaten Toraja Utara, 2017/2018 dan 2018/2019 <i>Number of Schools, Teachers, and Pupils in Madrasah Ibtidaiyah (MI) Under The Ministry of Religious Affairs by Subdistrict in Toraja Utara Regency, 2017/2018 and 2018/2019.....</i>	64
4.1.5	Jumlah Sekolah, Guru, dan Murid Sekolah Menengah Pertama (SMP) di Bawah Kementerian Pendidikan dan Kebudayaan Menurut Kecamatan di Kabupaten Toraja Utara, 2018/2019 dan 2019/2020... <i>Number of Schools, Teachers, and Pupils in Junior High Schools Under The Ministry of Education and Culture by Subdistrict in Toraja Utara Regency, 2018/2019 and 2019/2020.....</i>	67

4.1.6	Jumlah Sekolah, Guru, dan Murid Madrasah Tsanawiyah (MTs) di Bawah Kementerian Agama Menurut Kecamatan di Kabupaten Toraja Utara, 2017/2018 dan 2018/2019 <i>Number of Schools, Teachers, and Pupils in Madrasah Tsanawiyah (MTs) Under The Ministry of Religious Affairs by Subdistrict in Toraja Utara Regency, 2017/2018 and 2018/2019</i>	70
4.1.7	Jumlah Sekolah, Guru, dan Murid Sekolah Menengah Atas (SMA) di Bawah Kementerian Pendidikan dan Kebudayaan Menurut Kecamatan di Kabupaten Toraja Utara, 2018/2019 dan 2019/2020... <i>Number of Schools, Teachers, and Pupils in Senior High Schools Under The Ministry of Education and Culture by Subdistrict in Toraja Utara Regency, 2018/2019 and 2019/2020</i>	73
4.1.8	Jumlah Sekolah, Guru, dan Murid Sekolah Menengah Kejuruan (SMK) di Bawah Kementerian Pendidikan dan Kebudayaan Menurut Kecamatan di Kabupaten Toraja Utara, 2018/2019 dan 2019/2020... <i>Number of Schools, Teachers, and Pupils in Vocational High Schools Under The Ministry of Education and Culture by Subdistrict in Toraja Utara Regency, 2018/2019 and 2019/2020</i>	76
4.1.9	Jumlah Sekolah, Guru, dan Murid Madrasah Aliyah (MA) di Bawah Kementerian Agama Menurut Kecamatan di Kabupaten Toraja Utara, 2017/2018 dan 2018/2019	79
4.1.10	Jumlah Desa ¹ /Kelurahan yang Memiliki Fasilitas Sekolah Menurut Kecamatan dan Tingkat Pendidikan di Kabupaten Toraja, 2015-2019 <i>Number of Villages¹ Having Educational Facilities by Subdistrict and Educational Level in Toraja Utara Regency, 2015-2019</i>	82
4.1.11	Angka Partisipasi Murni (APM) dan Angka Partisipasi Kasar (APK) Menurut Jenjang Pendidikan di Kabupaten Toraja Utara, 2018 dan 2019 <i>Percentage of Literate People Aged 15 Years and Over by Age Group in Toraja Utara Regency, 2018 and 2019</i>	
4.1.12	Persentase Penduduk Berumur 15 Tahun ke Atas yang Melek Huruf Menurut Kelompok Umur di Kabupaten Toraja Utara, 2018 dan 2019 <i>Percentage of Literate People Aged 15 Years and Over by Age Group in Toraja Utara Regency, 2018 and 2019</i>	88

4.2	KESEHATAN	
	HEALTH.....	
4.2.1	Jumlah Desa ¹ /Kelurahan Yang Memiliki Sarana Kesehatan Menurut Kecamatan di Kabupaten Toraja Utara, 2015-2019	
	<i>Number of Villages¹ Having Health Facilities by Subdistrict in Toraja Utara Regency, 2015-2019.....</i>	89
4.2.2	Jumlah Tenaga Kesehatan Menurut Kecamatan, 2019.....	
	<i>Number of Medical Personnel by Subdistrict, 2019.....</i>	95
4.2.3	Persentase Penduduk yang Mempunyai Keluhan Kesehatan Selama Sebulan Terakhir Menurut Kecamatan di Kabupaten Toraja Utara, 2014-2019.....	
	<i>Percentage of People Who Had Health Complaint During a Month Prior to The Survey by Subdistrict in Toraja Utara Regency, 2014-2019 .</i>	96
4.2.4	Jumlah Rumah Sakit Umum, Rumah Sakit Khusus, Rumah Sakit/ Rumah Bersalin, Puskesmas, Klinik/Balai Kesehatan, Posyandu, dan Polindes Menurut Kecamatan di Kabupaten Toraja Utara, 2018 dan 2019	
	<i>Number of General Hospital, Special Hospital, Maternity Hospital and Public Health Center, Medical Clinic, Integrated Service Post, Village maternity Cottage by Subdistrict in Toraja Utara Regency, 2018 and 2019.....</i>	97
4.3	AGAMA DAN SOSIAL LAINNYA	
	RELIGION AND OTHER SOCIAL AFFAIRS	
4.3.1	Jumlah Penduduk Menurut Jenis Kelamin dan Agama yang Dianut di Kabupaten Toraja Utara, 2019	
	<i>Population by Sex and Religion in Toraja Utara Regency, 2019.....</i>	100
4.3.2	Jumlah Tempat Peribadatan dan Rohaniawan Menurut Kecamatan di Kabupaten Toraja Utara, 2019	
	<i>Number of Places of Worship and Clergyman by Subdistrict in Toraja Utara Regency, 2019.....</i>	
4.3.3	Jumlah Desa ¹ /Kelurahan yang Mengalami Bencana Alam ² Menurut Kecamatan, 2015-2019	
	<i>Number of Villages¹ that Had Natural Disaster² by Subdistrict, 2015-2019.....</i>	103

4.3.4	Jumlah Kejahatan yang Dilaporkan, Risiko Penduduk Terjadi Tindak Pidana per 100.000 Penduduk, Persentase Penyelesaian Tindak Pidana, dan Selang Waktu Terjadinya Tindak Pidana Menurut Kepolisian Sektor di Kabupaten Toraja Utara, 2017-2018 <i>Crime Total, Crime Rate per 100,000 Population, Percentage of Crime Clearance, and Time Interval of Crime Occurance by Sector Police Office in Toraja Utara Regency, 2017-2018.....</i>	106
4.3.5	Talak dan Cerai, 2018-2019 <i>Number of Divorces, 2018-2019.....</i>	110
4.3.6	Jumlah Perceraian Menurut Faktor dan Kecamatan di Kabupaten Toraja Utara, 2019 <i>Number of Divorces by Factors and Subdistrict in Toraja Utara Regency, 2019.....</i>	111
4.3.7	Jumlah Kejadian Bencana Alam Menurut Kecamatan di Kabupaten Toraja Utara, 2019 <i>Number of Natural Disaster Events by Subdistrict in Toraja Utara Regency, 2019.....</i>	114
4.3.8	Jumlah Kerusakan Rumah yang Diakibatkan Bencana Alam Menurut Kecamatan di Kabupaten Toraja Utara, 2018 dan 2019 <i>Number of Damaged Houses Due to Natural Disaster by Subdistrict in Toraja Utara Regency, 2018 and 2019.....</i>	116
4.3.9	Jumlah Penerima Bantuan (kepala keluarga) dan Anggaran Bantuan Sosial Pangan Menurut Kecamatan di Kabupaten Toraja Utara, 2019 <i>Number of Aid Recipients (head of household) and Food Social Assistance Budget by Subdistrict in Toraja Utara Regency, 2019.....</i>	118
4.3.10	Banyaknya Perkara Pengadilan Negeri Menurut Klasifikasi dan Bulan di Kabupaten Toraja Utara dan Kabupaten Tana Toraja, 2019.. <i>Number of Regional District Court Cases by Classification and Month in Toraja Utara and Tana Toraja Regency, 2019.....</i>	119

4.4	KEMISKINAN DAN PEMBANGUNAN MANUSIA.....	
	<i>POVERTY AND HUMAN DEVELOPMENT</i>	
4.4.1	Garis Kemiskinan, Jumlah, dan Persentase Penduduk Miskin di Kabupaten Toraja Utara, 2010-2019..... <i>Poverty Line, Number, and Percentage of Poor People in Toraja Utara Regency, 2010–2019.....</i>	131
4.4.2	Indeks Kedalaman Kemiskinan dan Indeks Keparahan Kemiskinan di Kabupaten Toraja Utara, 2013–2019 <i>Poverty Gap Index and Poverty Severity Index in Toraja Utara Regency, 2013–2019.....</i>	
4.4.3	Komponen Indeks Pembangunan Manusia Kabupaten Toraja Utara, 2010–2019 <i>Components of Human Development Index of Toraja Utara Regency, 2010–2019.....</i>	
5.	PERTANIAN, KEHUTANAN, PETERNAKAN, DAN PERIKANAN/	
	<i>AGRICULTURE, FORESTRY, LIVESTOCK, AND FISHERY</i>	
5.1	KEHUTANAN	
	<i>FORESTRY</i>	
5.1.1	Luas Kawasan Hutan dan Konservasi Perairan ¹ Menurut Kecamatan (ha) di Kabupaten Toraja Utara, 2018 <i>Extent of Forest Area, Inland Water, Coastal, and Marine Ecosystem¹ by Subdistrict (ha) in Toraja Utara Regency, 2018.....</i>	144
5.2	HORTIKULTURA	
	<i>HORTICULTURE.....</i>	
5.2.1	Luas Panen Tanaman Sayuran Menurut Kecamatan dan Jenis Tanaman (ha) di Kabupaten Toraja Utara, 2018 dan 2019 <i>Harvested Area of Vegetables by Subdistrict and Kind of Plant (ha) in Toraja Utara Regency, 2018 and 2019</i>	146
5.2.2	Produksi Tanaman Sayuran Menurut Kecamatan dan Jenis Tanaman (ton) di Kabupaten Toraja Utara, 2018 dan 2019..... <i>Production of Vegetables by Subdistrict and Kind of Plant (ton) in Toraja Utara Regency, 2018 dan 2019</i>	149

5.2.3	Luas Panen Tanaman Sayuran dan Buah–Buahan Semusim Menurut Jenis Tanaman (ha) di Kabupaten Toraja Utara, 2018 dan 2019 <i>Harvested Area of Seasonal Vegetables and Fruits by Kind of Plant (ha) in Toraja Utara Regency, 2018 and 2019</i>	152
5.2.4	Produksi Tanaman Sayuran dan Buah–Buahan Semusim Menurut Jenis Tanaman (kg) di Kabupaten Toraja Utara, 2018 dan 2019 <i>Production of Seasonal Vegetables and Fruits by Kind of Plant (kg) in Toraja Utara Regency, 2018 and 2019</i>	153
5.2.5	Luas Panen Tanaman Biofarmaka Menurut Kecamatan dan Jenis Tanaman (m ²) di Kabupaten Toraja Utara, 2018 dan 2019..... <i>Harvested Area of Medicinal Plants by Subdistrict and Kind of Plant (m²) in Toraja Utara Regency, 2018 and 2019</i>	154
5.2.6	Produksi Tanaman Biofarmaka Menurut Kecamatan dan Jenis Tanaman (kg) di Kabupaten Toraja Utara, 2018 dan 2019 <i>Production of Medicinal Plants by Subdistrict and Kind of Plant (kg) in Toraja Utara Regency, 2018 and 2019</i>	156
5.2.7	Luas Panen Tanaman Biofarmaka Menurut Jenis Tanaman (m ²) di Kabupaten Toraja Utara, 2018 dan 2019 <i>Harvested Area of Medicinal Plants by Kind of Plant (m²) in Toraja Utara Regency, 2018 and 2019</i>	158
5.2.8	Produksi Tanaman Biofarmaka Menurut Jenis Tanaman (kg) di Kabupaten Toraja Utara, 2018 dan 2019 <i>Production of Medicinal Plants by Kind of Plant (kg) in Toraja Utara Regency, 2018 and 2019</i>	159
5.2.9	Luas Panen Tanaman Hias Menurut Kecamatan dan Jenis Tanaman (m ²) di Kabupaten Toraja Utara, 2018 dan 2019 <i>Harvested Area of Ornamental Plants by Subdistrict and Kind of Plant (m²) in Toraja Utara Regency, 2018 and 2019</i>	160
5.2.10	Produksi Tanaman Hias Menurut Kecamatan dan Jenis Tanaman (tangkai) di Kabupaten Toraja Utara, 2018 dan 2019..... <i>Production of Ornamental Plants by Subdistrict and Kind of Plant (stalks) in Toraja Utara Regency, 2018 and 2019</i>	162
5.2.11	Luas Panen Tanaman Hias Menurut Jenis Tanaman (m ²) di Kabupaten Toraja Utara, 2018 dan 2019 <i>Harvested Area of Ornamental Plants by Kind of Plant (m²) in Toraja Utara Regency, 2018 and 2019</i>	164

5.2.12	Produksi Tanaman Hias Menurut Jenis Tanaman (tangkai) di Kabupaten Toraja Utara, 2018 dan 2019 <i>Production of Ornamental Plants by Kind of Plant (stalks) in Toraja Utara Regency, 2018 and 2019</i>	165
5.2.13	Produksi Buah-buahan Menurut Kecamatan dan Jenis Tanaman (ton) di Kabupaten Toraja Utara, 2018 dan 2019..... <i>Production of Fruits by Subdistrict and Kind of Plant (ton) in Toraja Utara Regency, 2018 and 2019</i>	166
5.2.14	Produksi Buah–Buahan dan Sayuran Tahunan Menurut Jenis Tanaman (ton) di Kabupaten Toraja Utara, 2018 dan 2019 <i>Production of Annual Fruits and Vegetables by Kind of Plant (ton) in Toraja Utara Regency, 2018 and 2019</i>	169
5.3	PERIKANAN	
	FISHERY	
5.3.1	Produksi dan Nilai Produksi Perikanan Tangkap Menurut Kecamatan dan Jenis Penangkapan, 2019..... <i>Production and Production Value of Fish Capture by Subdistrict and Type of Captures, 2019</i>	
5.3.2	Jumlah Rumah Tangga Perikanan Budidaya Menurut Kecamatan dan Dua Jenis Budidaya di Kabupaten Toraja Utara, 2019 <i>Number of Aquaculture Household by Subdistrict and Two Type of Culture in Toraja Utara Regency, 2019</i>	172
5.3.3	Produksi dan Nilai Produksi Perikanan Budidaya Menurut Kecamatan dan Lokasi di Kabupaten Toraja Utara, 2019 <i>Production and Production Value of Aquaculture by Subdistrict and Location in Toraja Utara Regency, 2019</i>	173
5.3.4	Produksi dan Nilai Produksi Perikanan Tangkap di Perairan Umum Menurut Kecamatan dan Lokasi di Kabupaten Toraja Utara, 2019..... <i>Production and Production Value of Inland Open Water Capture Fisheries by Subdistrict and Location in Toraja Utara Regency, 2019</i>	180
5.3.5	Produksi Perikanan Budidaya Menurut Kecamatan dan Jenis Kegiatan (Ton) di Kabupaten Toraja Utara, 2019 <i>Production of Aquaculture by Subdistrict and Type of Activity (Ton) in Toraja Utara Regency, 2019</i>	182

5.3.6	Produksi dan Nilai Produksi Perikanan Budidaya Menurut Kecamatan dan Komoditas Utama di Kabupaten Toraja Utara, 2019 <i>Production and Production Value of Aquaculture by Subdistrict and Main Commodity in Toraja Utara Regency, 2019</i>	183
5.3.7	Produksi dan Nilai Produksi Perikanan Menurut Sub Sektor di Kabupaten Toraja Utara, 2019 <i>Fishery Production and Production Value by Sub Sector in Toraja Utara Regency, 2019</i>	187
5.4	PETERNAKAN LIVESTOCK	
5.4.1	Populasi Ternak Menurut Kecamatan dan Jenis Ternak (ekor) di Kabupaten Toraja Utara, 2018 dan 2019 <i>Population of Livestock by Subdistrict and Type of Livestock (heads) in Toraja Utara Regency, 2018 and 2019</i>	
5.4.2	Populasi Unggas Menurut Kecamatan dan Jenis Unggas (Ekor) di Kabupaten Toraja Utara, 2018 dan 2019 <i>Population of Poultry by Subdistrict and Type of Poultry (heads) in Toraja Utara Regency, 2018 and 2019</i>	
5.4.3	Produksi Daging Ternak Menurut Kecamatan dan Jenis Ternak (kg) di Kabupaten Toraja Utara, 2018 dan 2019 <i>Meat Production by Subdistrict and Type of Livestock (kgs) in Toraja Utara Regency, 2018 and 2019</i>	
5.4.4	Produksi Daging Unggas Menurut Kecamatan dan Jenis Unggas (kg) di Kabupaten Toraja Utara, 2018 dan 2019 <i>Poultry Meat Production by Subdistrict and Type of Poultry (kgs) in Toraja Utara Regency, 2018 and 2019</i>	
6.	PERTAMBANGAN DAN ENERGI/MINING AND ENERGY	
6.1	INDUSTRI INDUSTRY	
6.1.1	Banyaknya Industri Kecil dan Menengah Di Kabupaten Toraja Utara, 2018 <i>Number of Small and Medium Industries in Toraja Utara Regency, 2018</i>	205

6.2	ENERGI.....	
	ENERGY.....	
6.2.1	Daya Terpasang, Produksi, dan Distribusi Listrik PT. PLN (Persero) ULP Rantepao di Kabupaten Toraja Utara, 2015-2019..... <i>Installed Electricity Power, Production, and Distribution of PT. PLN (Persero) ULP Rantepao in Toraja Utara Regency, 2015-2019.....</i>	206
6.2.2	Jumlah Pelanggan Listrik Menurut Kecamatan di Kabupaten Toraja Utara, 2015-2019..... <i>Number of Electricity Customers by Subdistrict..... in Toraja Utara Regency, 2015-2019.....</i>	207
6.2.3	Jumlah Pelanggan dan Air yang Disalurkan Menurut Kecamatan di Kabupaten Toraja Utara, 2019..... <i>Number of Customers and Distributed Water by Subdistrict in Toraja Utara Regency, 2019.....</i>	208
6.2.4	Jumlah Pelanggan dan Air yang Disalurkan Menurut Jenis Pelanggan di Kabupaten Toraja Utara, 2019..... <i>Number of Customers and Distributed Water by Type of Customers in Toraja Utara Regency, 2019.....</i>	209
6.2.5	Banyaknya Air Minum Yang Disalurkan Menurut Jenis Konsumen Di Kabupaten Toraja Utara, 2015–2019 (dalam Kilo Liter) <i>Number Of Water Supplied By Type Of Consumers In Toraja Utara Regency, 2015–2019 (in kiloliters).....</i>	210
6.3	PERTAMBANGAN.....	
	MINING	
6.3.1	Produksi Pertambangan menurut Jenis Barang Galian menurut Jenis Barang di Kabupaten Toraja Utara, 2016-2018..... <i>Production of Mining by Commodity Type in Toraja Utara Regency, 2016-2018.....</i>	211
6.3.2	Nilai Retribusi Pertambangan menurut Jenis Barang Galian menurut Jenis Barang di Kabupaten Toraja Utara 2016-2018 (Rupiah) <i>Retributions of Mining by Commodity Type in Toraja Utara (Rp), 2016-2018.....</i>	212

7.	INDUSTRI MANUFAKTUR/MANUFACTURING INDUSTRY	
7.1	Jumlah Rumah Makan/Restoran Menurut Kecamatan di Kabupaten Toraja Utara, 2016-2019 <i>Number of Restaurants by Subdistrict in Toraja Utara Regency, 2016-2019.....</i>	219
7.2	Jumlah Hotel dan Akomodasi Lainnya Menurut Klasifikasi di Kabupaten Toraja Utara, 2016-2019 <i>Number of Hotel and Other Accomodations by Classification in Toraja Utara Regency, 2016-2019.....</i>	220
7.3	Jumlah Wisatawan Nusantara Yang Berkunjung ke Kabupaten Toraja Utara Menurut Bulan, 2015-2019 <i>Number of Domestic Tourists Arrived By Month in Toraja Utara Regency, 2015-2019.....</i>	221
7.4	Jumlah Wisatawan Mancanegara Yang Berkunjung ke Kabupaten Toraja Utara Menurut Bulan, 2015-2019 <i>Number of Foreign Tourists Arrived By Month in Toraja Utara Regency, 2015-2019</i>	222
7.5	Jumlah Wisatawan Mancanegara Yang Berkunjung ke Kabupaten Toraja Utara Menurut Kewarganegaraan, 2015-2019 <i>Number of Foreign Tourists Arrived By Nationality in Toraja Utara Regency, 2015-2019.....</i>	223
7.6	Rata-rata Lama Menginap Tamu Asing dan Tamu Domestik Menurut Bulan di Kabupaten Toraja Utara, 2019 <i>Average Stay Days of Foreign and Domestic Tourist by Month in Toraja Utara Regency, 2019.....</i>	224
7.7	Persentase Tingkat Penghunian Kamar dan Akomodasi Lainnya Menurut Bulan di Kabupaten Toraja Utara, 2019 <i>Percentage of Hotel and Other Accomodation Room Occupancy by Month in Toraja Utara Regency, 2019</i>	225

8.	TRANSPORTASI DAN KOMUNIKASI/TRANSPORTATION AND COMMUNICATION	
8.1	TRANSPORTASI	
	TRANSPORTATION	
8.1.1	Panjang Jalan Menurut Tingkat Kewenangan Pemerintahan di Kabupaten Toraja Utara (km), 2017–2019 <i>Length of Roads by Level of Government Authority in Toraja Utara Regency (km), 2017–2019</i>	232
8.1.2	Panjang Jalan Menurut Jenis Permukaan Jalan di Kabupaten Toraja Utara (km), 2017–2019 <i>Length of Roads by Type of Road Surface in Toraja Utara Regency (km), 2017–2019</i>	233
8.1.3	Panjang Jalan Menurut Kondisi Jalan di Kabupaten Toraja Utara (km), 2017–2019 <i>Length of Roads by Condition of Roads in Toraja Utara Regency (km), 2017–2019</i>	234
8.2	KOMUNIKASI	
	COMMUNICATION	
8.2.1	Jumlah Kantor Pos Pembantu Menurut Kecamatan di Kabupaten Toraja Utara, 2016–2019 <i>Number of Post Offices Subsidiaries by Subdistrict in Toraja Utara Regency, 2016–2019</i>	235
9.	PERBANKAN, KOPERASI, DAN HARGA-HARGA/BANKING, COOPERATIVE, AND PRICES	
9.1	Realisasi Pendapatan Pemerintah di Kabupaten Toraja Utara Menurut Jenis Pendapatan (milyar rupiah), 2019 <i>Actual Toraja Utara Regency Government Revenues by Kind of Revenues (billion rupiahs), 2019</i>	241
9	KEUANGAN PEMERINTAH	
	GOVERNMENT FINANCE	
9.1	Realisasi Pendapatan Pemerintah di Kabupaten Toraja Utara Menurut Jenis Pendapatan (ribu rupiah), 2016–2019 <i>Actual Toraja Utara Regency Government Revenues by Kind of Revenues (thousand rupiahs), 2016–2019</i>	242

9.2	Realisasi Belanja Pemerintah di Kabupaten Toraja Utara Menurut Jenis Belanja (ribu rupiah), 2016–2019 <i>Actual Toraja Utara Regency Government Expenditures by Kind of Expenditures (thousand rupiahs), 2016–2019</i>	244
10.	PENGELUARAN PENDUDUK/POPULATION EXPENDITURE	
10.1	Rata-rata Pengeluaran per Kapita Sebulan Menurut Kelompok Komoditas (rupiah) di Kabupaten Toraja Utara, 2018 dan 2019 <i>Monthly Average Expenditure per Capita by Commodity Group (rupiahs) in Toraja Utara Regency, 2018 and 2019</i>	252
10.2	Persentase Pengeluaran per Kapita Sebulan Menurut Kelompok Komoditas di Kabupaten Toraja Utara, 2018 dan 2019 <i>Percentage of Monthly Expenditure per Capita by Commodity Group in Toraja Utara Regency, 2018 and 2019</i>	253
10.3	Persentase Penduduk Menurut Golongan Pengeluaran Per Kapita Sebulan di Kabupaten Toraja Utara, 2018 dan 2019 <i>Percentage of Population by Per Capita Spending Group a Month in Toraja Utara Regency, 2018 and 2019</i>	254
11.	PERDAGANGAN/TRADE	
11.1	Jumlah Sarana Perdagangan Menurut Jenisnya di Kabupaten Toraja Utara, 2015–2019 <i>Number of Trading Facilities by Type of Facility in Toraja Utara Regency, 2015–2019</i>	260
11.2	Jumlah Koperasi Aktif Menurut Kecamatan di Kabupaten Toraja Utara, 2016–2019 <i>Number of Active Cooperative by Subdistrict in Toraja Utara Regency, 2016–2019</i>	261
11.3	Jumlah Koperasi Menurut Jenis Koperasi dan Kecamatan di Kabupaten Toraja Utara, 2019 <i>Number of Cooperative by Kind of Cooperative and Subdistrict in Toraja Utara Regency, 2019</i>	262

12.	SISTEM NERACA REGIONAL/SYSTEM OF REGIONAL ACCOUNTS	
12	PRODUK DOMESTIK REGIONAL BRUTO KABUPATEN	
	REGENCY GROSS REGIONAL DOMESTIC PRODUCT.....	
12.1	Produk Domestik Regional Bruto Atas Dasar Harga Berlaku Menurut Lapangan Usaha (juta rupiah) di Kabupaten Toraja Utara, 2015–2019 <i>Gross Regional Domestic Product at Current Market Prices by Industry (million rupiahs) in Toraja Utara Regency, 2015–2019.....</i>	268
12.2	Produk Domestik Regional Bruto Atas Dasar Harga Konstan Menurut Lapangan Usaha (juta rupiah) di Kabupaten Toraja Utara, 2015–2019..... <i>Gross Regional Domestic Product at Constant Market Prices by Industry (million rupiahs) in Toraja Utara Regency, 2015–2019</i>	270
12.3	Distribusi Persentase Produk Domestik Regional Bruto Atas Dasar Harga Berlaku Menurut Lapangan Usaha di Kabupaten Toraja Utara, 2015–2019..... <i>Percentage Distribution of Gross Regional Domestic Product at Current Market Prices by Industry in Toraja Utara Regency, 2015–2019</i>	272
12.4	Laju Pertumbuhan Produk Domestik Regional Bruto Atas Dasar Harga Konstan 2010 Menurut Lapangan Usaha (persen) di Kabupaten Toraja Utara, 2015–2019..... <i>Growth Rate of Gross Regional Domestic Product at 2010 Constant Market Prices by Industry (percent) in Toraja Utara Regency, 2015–2019.....</i>	274
12.5	Produk Domestik Regional Bruto Atas Dasar Harga Berlaku Menurut Jenis Pengeluaran di Kabupaten Toraja Utara (juta rupiah), 2015–2019 <i>Gross Regional Domestic Product at Current Market Prices by Type of Expenditure in Toraja Utara Regency (million rupiahs), 2015–2019.....</i>	276
12.6	Produk Domestik Regional Bruto Atas Dasar Harga Konstan 2010 Menurut Jenis Pengeluaran di Kabupaten Toraja Utara (juta rupiah), 2015–2019 <i>Gross Regional Domestic Product at 2010 Constant Market Prices by Type of Expenditure in Toraja Utara Regency (million rupiahs), 2015–2019.....</i>	277

13.	PERBANDINGAN ANTAR KABUPATEN/KOTA/ REGENCY/ MUNICIPAL COMPARISON	
13.1	Jumlah Penduduk Menurut Kabupaten/Kota di Provinsi Sulawesi Selatan (ribu), 2015–2019 <i>Population by Regency/Municipality in South Sulawesi Province (thousand), 2015–2019.....</i>	282
13.2	Laju Pertumbuhan Produk Domestik Regional Bruto Atas Dasar Harga Konstan 2010 Menurut Kabupaten/Kota di Provinsi Sulawesi Selatan (persen), 2015–2019 <i>Rate of Growth of Gross Regional Domestic Products at Constant 2010 Prices by Regency/Municipality in South Sulawesi Province (percent), 2015–2019.....</i>	283
13.3	Jumlah Penduduk Miskin Menurut Kabupaten/Kota di Provinsi Sulawesi Selatan (ribu), 2015–2019 <i>Number of Poor Population by Regency/Municipality in South Sulawesi Province (thousand), 2015–2019.....</i>	284
13.4	Indeks Pembangunan Manusia Menurut Kabupaten/Kota di Provinsi Sulawesi Selatan, 2015–2019 <i>Human Development Index by Regency/Municipality in South Sulawesi Province, 2015–2019.....</i>	285

<https://torutkab.bps.go.id>

halaman kosong

DAFTAR GAMBAR/LIST OF FIGURES

		Halaman <i>Page</i>
1.1	Luas Daerah menurut Kecamatan di Kabupaten Toraja Utara (%), 2019	
	<i>Area of Subdistrict in Toraja Utara Regency (%), 2019</i>	6
1.2	Jumlah Hari Hujan Menurut Bulan di Kabupaten Toraja Utara, 2019 <i>Number of Rainy Days in Toraja Utara Regency, 2019</i>	7
2.1	Jumlah Pegawai Negeri Sipil (PNS) Menurut Jabatan dan Jenis Kelamin, Desember 2019	
	<i>Number of Civil Servants by Occupation and Sex in Toraja Utara Regency, Desember 2019</i>	21
3.1	Jumlah Penduduk Menurut Kecamatan di Kabupaten Toraja Utara, 2019	
	<i>Population by Subdistrict in Toraja Utara Regency, 2019</i>	39
3.2	Jumlah Penduduk Menurut Kecamatan di Kabupaten Toraja Utara, 2019	
	<i>Population by Subdistrict in Toraja Utara Regency, 2019</i>	40
4.1	Banyaknya Murid di Kabupaten Toraja Utara Menurut Jenjang Pendidikan, 2019/2020	
	<i>Number of Pupils in Toraja Utara Regency by Educational Level, 2019/2020</i>	55
4.2	Banyaknya Sekolah di Kabupaten Toraja Utara Menurut Jenjang Pendidikan, 2019/2020	
	<i>Number of Pupils in Toraja Utara Regency by Educational Level, 2019/2020</i>	56
5.1	Produksi dan Nilai Produksi Perikanan Budidaya Menurut Kecamatan dan Komoditas Utama di Kabupaten Toraja Utara, 2019	
	<i>Production and Production Value of Aquaculture by Subdistrict and Main Commodity in Toraja Utara Regency, 2019</i>	142

5.2	Populasi Unggas Menurut Jenis Unggas (ekor) di Kabupaten Toraja Utara, 2019	
	<i>Population of Poeltry by Type of Poeltry (heads) in Toraja Utara Regency, 2019</i>	143
6.1	Nilai Air yang Disalurkan Menurut Jenis Pelanggan di Kabupaten Toraja Utara (Rp), 2019.....	
	<i>Values of Distributed Water by Type of Customers in Toraja Utara Regency (Rp), 2019.....</i>	203
6.2	Jumlah Pelanggan Air PT PDAM di Kabupaten Toraja Utara, 2019.....	
	<i>Number of Water Supply Customers in Toraja Utara Regency, 2019.....</i>	204
7.1	Jumlah Wisatawan Mancanegara (Wisman) dan Wisatawan Nusantara (Wisnus) Menurut Bulan di Kabupaten Toraja Utara, 2019	
	<i>Number of Foreign Tourists and Domestic Tourists by Month in Toraja Utara Regency, 2019.....</i>	218
8.1	Panjang Jalan Menurut Kondisi Jalan di Kabupaten Toraja Utara (km), 2018.....	
	<i>Length of Roads by Condition of Roads in Toraja Utara Regency (km), 2018.....</i>	231
9.1	Realisasi Pendapatan Pemerintah di Kabupaten Toraja Utara Menurut Jenis Pendapatan (milyar rupiah), 2019	
	<i>Actual Toraja Utara Regency Government Revenues by Kind of Revenues (billion rupiahs), 2019</i>	241
10.1	Persentase Penduduk Menurut Golongan Pengeluaran Sebulan di Kabupaten Toraja Utara Menurut Jenis Pendapatan (milyar rupiah), 2019	
	<i>Percentage of Population by Per Capita Spending Group a Month in Toraja Utara Regency, 2019.....</i>	251
11.1	Jumlah Sarana Perdagangan Menurut Jenisnya di Kabupaten Toraja Utara, 2018	
	<i>Number of Trading Facilities by Type of Facility in Toraja Utara Regency, 2018.....</i>	259

12.1	Distribusi Persentase Produk Domestik Regional Bruto Atas Dasar Harga Berlaku Menurut Lapangan Usaha di Kabupaten Toraja Utara, 2019	
	<i>Percentage Distribution of Gross Regional Domestic Product at Current Market Prices by Industry in Toraja Utara Regency, 2019.....</i>	267

<https://torutkab.bps.go.id>

<https://torutkab.bps.go.id>

halaman kosong

PENJELASAN UMUM/EXPLANATORY NOTES

Tanda-tanda, satuan-satuan, dan lain-lainnya yang digunakan dalam publikasi ini adalah sebagai berikut:

Symbols, measurement units, and acronyms which are used in this publication, are as follows:

1. TANDA-TANDA/SYMBOLS

Data tidak tersedia/Data not available	: ...
Tidak ada atau nol /Null or zero	: -
Data dapat diabaikan/Data negligible	: 0
Tanda decimal/Decimal point	: ,
Data tidak dapat ditampilkan/Not applicable	: NA
Angka estimasi/Estimated figures	: e
Angka diperbaiki/Revised figures	: r
Angka sementara/Preliminary figures	: x
Angka sangat sementara/Very preliminary figures	: xx
Angka sangat sangat sementara/Very very preliminary figures	: xxx

2. SATUAN/UNITS

barel/barrel	: 158,99 liter/litres = 1/6,2898 m ³
hektar (ha)/hectare (ha)	: 10 000 m ²
kilometer (km)/kilometres (km)	: 1 000 meter/meters (m)
knot/knot	: 1,8523 km/jam (km/hour)
kuintal/quintal	: 100 kg
KWh	: 1 000 Watt hour
MWh	: 1 000 KWh
liter (untuk beras)/litre (for rice)	: 0,80 kg
MMSCF	: 1/35,3 m ³
metrik ton (m.ton)/metric ton (m. ton)	: 0,98421 long ton = 1 000 kg
ons/ounce	: 28,31 gram/grams
ton	: 1 000 kg

Satuan lain: buah, dus, butir, helai/lembar, kaleng, batang, pulsa, ton kilometer (ton-km), jam, menit, persen (%).

Other units: unit, pack, pieces, sheet, tin, pulse, ton-kilometres(ton-km), hour, minute, percent (%).

Perbedaan angka di belakang koma disebabkan oleh pembulatan angka.
The difference in decimal numbers is caused by rounding.

<https://torutkab.bps.go.id>

halaman kosong

DAFTAR SINGKATAN/ LIST OF ABBREVIATIONS

Alkes	: Alat kesehatan/ <i>Health Kits</i>
PNS	: Pegawai Negeri Sipil/ <i>Civil Servants</i>
TPAK	: Tingkat Partisipasi Angkatan Kerja/ <i>Economically Active Participation Rate</i>
TPT	: Tingkat Pengangguran Terbuka/ <i>Unemployment Rate</i>
SAKERNAS	: Survei Angkatan Kerja Nasional/ <i>National Labor Force Survey</i>
TK	: Taman Kanak-Kanak/ <i>Kindergarten</i>
RA	: Raudatul Atfhal/ <i>Raudatul Atfhal</i>
SD	: Sekolah Dasar/ <i>Primary School</i>
MI	: Madrasah Ibtidaiyah/ <i>Madrasah Ibtidaiyah</i>
SMP	: Sekolah Menengah Pertama/ <i>Junior High School</i>
MTs	: Madrasah Tsanawiyah/ <i>Madrasah Tsanawiyah</i>
SMA	: Sekolah Menengah Atas/ <i>Senior High School</i>
SMK	: Sekolah Menengah Kejuruan/ <i>Vocational High School</i>
MA	: Madrasah Aliyah/ <i>Madrasah Aliyah</i>
GK	: Garis Kemiskinan/ <i>harmacy Warehouse</i>
SUSENAS	: Survei Sosial Ekonomi Nasional/ <i>National Socioeconomic Survey</i>
Pustu	: Puskesmas pembantu/ <i>Auxiliary Public Health Center</i>
ULP	: Unit Layanan Pengadaan/ <i>Procurement Services Unit</i>
KWh	: Kilo watt per jam/ <i>kilowatt-hour</i>
TPK	: Tingkat Penghunian Kamar/ <i>Room Occupancy Rate</i>
Wisman	: Wisatawan Mancanegara/ <i>Foreign Visitor</i>
Wisnus	: Wisatawan Nusantara/ <i>Domestic Visitor</i>
PDRB	: Produk Domestik Regional Bruto/ <i>Gross Domestic Regional Product</i>
PDRB ADHB	: PDRB Atas Dasar Harga Berlaku/ <i>GDRP Current Price</i>
PDRB ADHK	: PDRB Atas Dasar Harga Konstan/ <i>GDRP Constant Price</i>
PDRB Lapus	: PDRB Menurut Kategori Lapangan Usaha/ <i>GDRP by Industry</i>

Statistik Kunci, 2017–2019 Key Statistics, 2017–2019

Rincian/Description	Satuan/Unit	2017	2018	2019
(1)	(2)	(3)	(4)	(5)
SOSIAL/SOCIAL				
Penduduk ¹ /Population ¹	ribu/thousand	228,4	229,8	231,2
Laju Pertumbuhan Penduduk ¹ /Population Growth ¹	%	0,63 [†]	0,61	0,62
Angka Harapan Hidup ¹ -e ₀ /Life Expectancy Rate ¹	tahun/years	72,9	73,1	73,4
Tingkat Partisipasi Angkatan Kerja -TPAK ² Labour Force Participation Rate-LFPR ²	%	65,3 ³	71,9 ³	70,5 ³
Tingkat Pengangguran Terbuka-UR ² Unemployment Rate-UR ²	%	4,2 ⁴	2,9 ⁴	3,0 ⁴
Penduduk Miskin ⁵ /Poor People ⁴	ribu/thousand	32,8	30,7	28,6
Persentase Penduduk Miskin ⁴ Percentage of Poor People ⁴	%	14,4	13,4	12,4
Indeks Pembangunan Manusia-IPM ⁵ Human Development Index ⁵	–	67,9	68,5	69,2
EKONOMI/ECONOMIC				
Produk Domestik Bruto (PDB) Harga Berlaku ⁶ Gross Domestic Bruto (GDP) at Current Price ⁶	miliar rupiah billion rupiahs	7 720,9 ^x	8 696,5 ^{xx}	9 596,4 ^{xx}
Laju Pertumbuhan Ekonomi ⁸ /Economic Growth ⁷	%	8,22 ^x	8,07 ^{xx}	7,56 ^{xx}
PDB Per Kapita Harga Berlaku ^{6,8} Per Capita of GDP at Current Price ^{6,8}	ribu rupiah thousand rupiahs	33,8 ^x	37,8 ^{xx}	41,5 ^{xx}

Catatan/Notes: ¹ Data 2006–2009: berdasarkan hasil SUPAS 2005; mulai 2010: Hasil proyeksi penduduk Indonesia 2010–2035 (pertengahan tahun/Juni)/Data in 2006–2009: based on SUPAS 2005; since 2010: The result of Indonesia population projection 2010–2035 (mid year/June)

² Kondisi Agustus/Condition at August

³ Menggunakan penimbang hasil proyeksi penduduk tahun 2010–2035/Weighted by the 2010–2035 population projection

⁴ Kondisi Maret/Condition at March

⁵ Sejak tahun 2010, IPM dihitung dengan metode baru. Komponen IPM metode baru adalah angka harapan hidup saat lahir, harapan lama sekolah, rata-rata lama sekolah, dan pengeluaran per kapita/Since 2010, HDI was calculated using new method. New HDI component are life expectancy at birth, expected years of schooling, means years of schooling, and expenditure per capita

⁶ Mulai tahun 2010 mengadopsi System of National Account 2008 (SNA 2008)/Since 2010 is in line with System of National Account 2008 (SNA 2008)

⁷ Sebelum 2011 menggunakan tahun dasar 2000 (2000=100), mulai 2011 menggunakan tahun dasar 2010 (2010=100)/Before 2011 using 2000 base year (2000=100), since 2011 using 2010 base year (2010=100)

⁸ Mulai 2010 proyeksi penduduk berdasarkan hasil SP2010/Since 2010 population projection based on SP2010

1

GEOGRAFI dan IKLIM

Geography and Climate

2019

LETAK GEOGRAFIS

GEOGRAPHICAL POSITION

Kabupaten Toraja Utara terletak antara 2° - 3° LS dan 119° - 120° BT. Jarak antara Rantepao (ibukota Kabupaten) dengan Kota Makassar (ibukota Provinsi) **329 km**.

CURAH & HARI HUJAN

PRECIPITATION & RAINY DAYS

Jumlah curah hujan tertinggi terjadi di **bulan April (398 mm³)** dan hari hujan terbanyak terjadi di **bulan April (27 hari)**.

LUAS WILAYAH

TOTAL AREA

Kabupaten Toraja Utara memiliki luas wilayah sebesar **1.151 km²** terdiri dari **21 kecamatan**. Luas wilayah kecamatan **Baruppu (162 m²)** dan **Buntu Pepasan (132 km²)** berkontribusi terhadap **1/4 luas** Kabupaten Toraja Utara.

<https://torutkab.bps.go.id>

halaman kosong

PENJELASAN TEKNIS

1. Secara Astronomis, Kabupaten Toraja Utara terletak pada 2° - 3° Lintang Selatan dan 119° - 120° Bujur Timur.
2. Pada sebelah utara, Toraja Utara berbatasan dengan Kabupaten Luwu dan Provinsi Sulawesi Barat, di sebelah selatan dengan Kabupaten Tana Toraja, sebelah timur dengan daerah Kota Palopo dan Kabupaten Luwu, sebelah Barat dengan Propinsi Sulawesi Barat.
3. Kabupaten Toraja Utara memiliki 21 kecamatan, terdiri:
 010. Kecamatan Sopai
 020. Kecamatan Kesu
 030. Kecamatan Sanggalangi
 040. Kecamatan Buntao
 050. Kecamatan Rantebua
 060. Kecamatan Nanggala
 070. Kecamatan Tondon
 080. Kecamatan Tallunglipu
 090. Kecamatan Rantepao
 100. Kecamatan Tikala
 110. Kecamatan Sesean
 120. Kecamatan Balusu
 130. Kecamatan Sa'dan
 140. Kecamatan Bangkelekila
 150. Kecamatan Sesean Suloara
 160. Kecamatan Kapala Pitu
 170. Kecamatan Dende Piongan Napo
 180. Kecamatan Awan Rante Karua
 190. Kecamatan Rindingallo
 200. Kecamatan Buntu Pepasan
 210. Kecamatan Baruppu

TECHNICAL NOTES

1. *In Astronomically Toraja Utara Regency is located between 2° - 3° South Latitude and 119° - 120° East Longitude.*
2. *It is bounded by Luwu Regency and West Sulawesi Province at the north side, Tana Toraja Regency at the south side, Palopo City at the east side and West Sulawesi Province on its west side.*
3. *Toraja Utara Regency consists of 21 subdistricts:*
 010. *Sopai Subdistrict*
 020. *Kesu Subdistrict*
 030. *Sanggalangi Subdistrict*
 040. *Buntao Subdistrict*
 050. *Rantebua Subdistrict*
 060. *Nanggala Subdistrict*
 070. *Tondon Subdistrict*
 080. *Tallunglipu Subdistrict*
 090. *Rantepao Subdistrict*
 100. *Tikala Subdistrict*
 110. *Sesean Subdistrict*
 120. *Balusu Subdistrict*
 130. *Sa'dan Subdistrict*
 140. *Bangkelekila Subdistrict*
 150. *Sesean Suloara Subdistrict*
 160. *Kapala Pitu Subdistrict*
 170. *Denpina Subdistrict*
 180. *Awan Rante Karua Subdistrict*
 190. *Rindingallo Subdistrict*
 200. *Buntu Pepasan Subdistrict*
 210. *Baruppu Subdistrict*

4. Ibukota Kabupaten Toraja Utara adalah Kecamatan Rantepao.
 5. Di tengah Kota Rantepao sebagai ibukota Kabupaten Toraja Utara melintang sungai terpanjang yang terdapat di Provinsi Sulawesi Selatan yaitu sungai Saddang.
 6. Jarak antara Kota Rantepao dengan Kota Makassar, ibukota Propinsi Sulawesi Selatan, tercatat sekitar 329 km, untuk sampai ke ibukota Provinsi Sulawesi Selatan dari Kabupaten Toraja Utara melalui kabupaten Tana Toraja Kabupaten Enrekang, Kabupaten Sidrap, Kota Pare-Pare, Kabupaten Barru, Kabupaten Pangkep dan Kabupaten Maros.
4. *The capital city of Toraja Utara Regency is Rantepao Subdistrict.*
 5. *In the middle of Rantepao City, the capital of Toraja Utara Regency, there is one of the longest river in South Sulawesi streams down along the city which called as Saddang River.*
 6. *The distance between Rantepao City to Makassar Municipality, the capital of South Sulawesi, is about 329 km which passes through Tana Toraja Regency, Enrekang Regency, Sidrap Regency, Pare Pare Municipality, Barru Regency, Pangkep Regency and Maros Regency.*

ULASAN**Keadaan Geografi**

Luas wilayah Kabupaten Toraja Utara tercatat 1.151,47 km persegi, dibagi menjadi 21 wilayah kecamatan. Kecamatan Baruppu dan Kecamatan Buntu Pepasan merupakan 2 Kecamatan terluas dengan luas masing-masing 162,17 km persegi dan 131,72 km persegi, penjumlahan luas dari dua kecamatan tersebut adalah mencapai 25,52 persen dari seluruh wilayah Toraja Utara. Sementara kecamatan yang memiliki luas terkecil adalah Kecamatan Tallunglipu dengan luas 0,82 km persegi.

Iklim

Kabupaten Toraja Utara dan pada umumnya daerah di Sulawesi Selatan mempunyai dua musim yaitu musim kemarau yang terjadi pada Juni sampai September dan musim hujan pada bulan Desember sampai dengan Maret.

Berdasarkan pengamatan dari Stasiun Badan Meteorologi dan Geofisika (BMG) Rantetayo, di Kabupaten Toraja Utara, rata-rata suhu udara 22,10 C. Suhu udara maksimum terjadi pada bulan Oktober yaitu 30,10 C dan suhu minimum terjadi pada bulan September yaitu 16,50 C

DESCRIPTION**Geography Condition**

The total area of Toraja Utara is 1.151.47 square km and consists of 21 districts. Baruppu districts are the widest district among other districts on Toraja Utara, followed by Buntu Pepasan District on second place. Each of them are 162,17 square km and 131,72 square km respectively which are 25,52 percent of total area of Toraja Utara. While the smallest one belongs to Tallunglipu District with only 0,82 square km of total area.

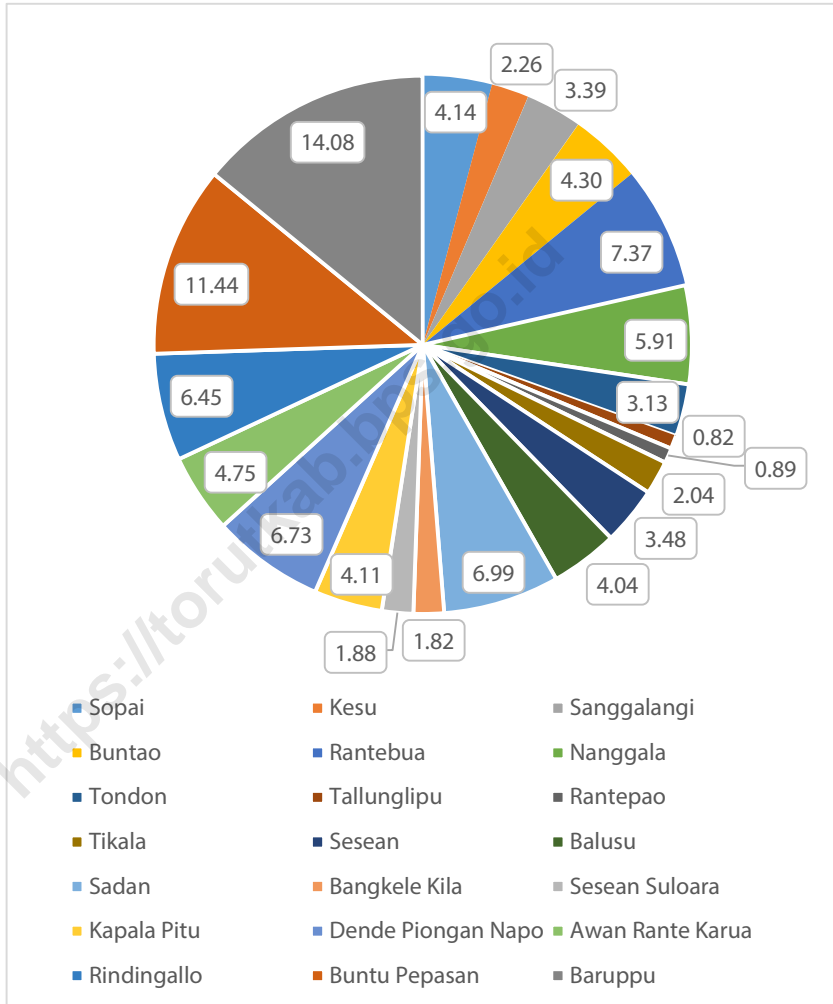
Climate

Toraja Utara Regency, generally in Sulawesi Selatan has two season. The dry season (begin June to September) and the rainy season (begin December to March).

According to data from Climatological Station the average temperature at Toraja Utara is 22,10 C. The Maximum and minimum temperature are 30,10 C and 16,50 C. Maximum air temperature occurred in October 31.60 C and the minimum temperature occurred in September at 16.50 oC

Gambar 1.1
Figures

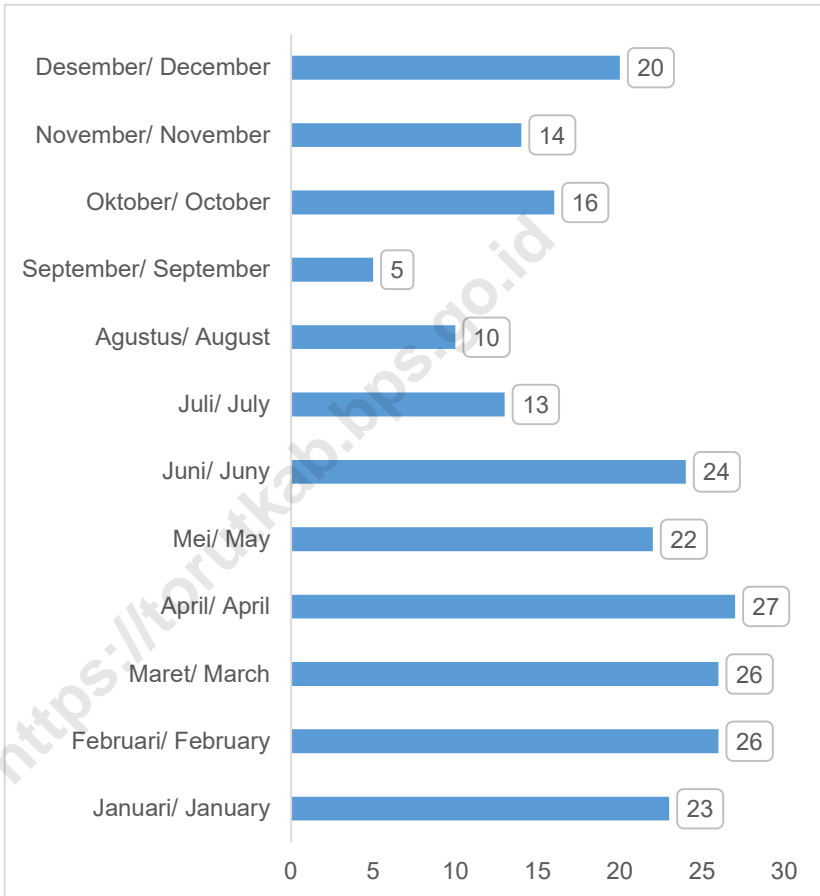
Luas Daerah menurut Kecamatan di Kabupaten Toraja Utara (%), 2019
Area of Subdistrict in Toraja Utara Regency (%), 2019



Sumber/Source : Berdasarkan Peraturan Menteri Dalam Negeri No. 66 Tahun 2011 tanggal 28 Desember 2011
Based on Minister Of Home Affairs Regulation No 66/2011, December 28, 2011

Gambar
Figures 1.2

Jumlah Hari Hujan Menurut Bulan di Kabupaten Toraja Utara, 2019
Number of Rainy Days in Toraja Utara Regency, 2019



Sumber/Source: Badan Meteorologi, Klimatologi, dan Geofisika/Meteorology, Climatology, and Geophysics Agency

1.1 KEADAAN GEOGRAFI GEOGRAPHY CONDITION

Tabel 1.1.1 **Luas Daerah dan Jumlah Pulau Menurut Kecamatan di Kabupaten Toraja Utara, 2019**
Table 1.1.1 **Total Area and Number of Islands by Subdistrict in Toraja Utara Regency, 2019**

Kecamatan Subdistrict	Ibukota Kecamatan Capital of Subdistrict	Luas ¹ Total Area ¹ (km ² /sq.km)
(1)	(2)	(3)
010 Sopai	Nonongan Selatan	47,64
020 Kesu	Ba'tan	26,00
030 Sanggalangi	Buntu La'bo	39,00
040 Buntao	Misa Ba'bana	49,50
050 Rantebua	Buangin	84,84
060 Nanggala	Nanggala Sangpiak Salu	68,00
070 Tondon	Tondon Langi	36,00
080 Tallunglipu	Tallunglipu	9,42
090 Rantepao	Singki	10,29
100 Tikala	Buntu Barana	23,44
110 Sesean	Pangli	40,05
120 Balusu	Balusu	46,51
130 Sa'dan	Sa'dan Malimbong	80,49
140 Bangkelekila	Tampin Bonga	21,00
150 Sesean Suloara	Suloara	21,68
160 Kapala Pitu	Polo Padang	47,27
170 Dende Piongan Napo	Dende	77,49
180 Awan Rante Karua	Awan	54,71
190 Rindingallo	Pangala	74,25
200 Buntu Pepasan	Sapan	131,72
210 Baruppu	Baruppu Selatan	162,17
Toraja Utara	Rantepao	1.151,47

Lanjutan Tabel/*Continued Table* 1.1.1

Kecamatan Subdistrict	Persentase terhadap Luas Provinsi Percentage to Subdistrict's Area	Jumlah Pulau ² Number of Islands ²
(1)	(4)	(5)
010 Sopai	4,14	1
020 Kesu	2,26	1
030 Sanggalangi	3,39	1
040 Buntao	4,30	1
050 Rantebua	7,37	1
060 Nanggala	5,91	1
070 Tondon	3,13	1
080 Tallunglipu	0,82	1
090 Rantepao	0,89	1
100 Tikala	2,04	1
110 Sesean	3,48	1
120 Balusu	4,04	1
130 Sa'dan	6,99	1
140 Bangkelekila	1,82	1
150 Sesean Suloara	1,88	1
160 Kapala Pitu	4,11	1
170 Dende Piongan Napo	6,73	1
180 Awan Rante Karua	4,75	1
190 Rindingallo	6,45	1
200 Buntu Pepasan	11,44	1
210 Baruppu	14,08	1
Toraja Utara	100,00	1

Catatan/Note: ¹ Berdasarkan Peraturan Menteri Dalam Negeri No. 66 Tahun 2011 tanggal 28 Desember 2011
Based on Minister Of Home Affairs Regulation No 66/2011, December 28, 2011

² Berdasarkan informasi Kementerian Dalam Negeri Tahun 2018/Based on information from Ministry of Home Affairs, 2018

Sumber/Source: Kementerian Dalam Negeri/Ministry of Home Affairs

Tabel
Table 1.1.2**Tinggi Wilayah dan Jarak ke Ibukota di Kabupaten Toraja Utara, 2019**
Altitude and Distance to the Capital in Toraja Utara Regency, 2019

Kecamatan Subdistrict	Tinggi Wilayah (mdpl) Altitude (m a.s.l.)	Jarak ke Ibukota (km) Distance to the Capital (km)
(1)	(2)	(3)
010 Sopai	779	5,00
020 Kesu	810	3,50
030 Sanggalangi	809	9,70
040 Buntao	821	14,00
050 Rantebua	704	25,00
060 Nanggala	834	13,00
070 Tondon	836	7,00
080 Tallunglipu	805	4,00
090 Rantepao	802	1,00
100 Tikala	1.094	4,50
110 Sesean	834	7,00
120 Balusu	863	13,20
130 Sa'dan	902	12,50
140 Bangkelekila	933	13,00
150 Sesean Suloara	1.386	25,00
160 Kapala Pitu	1.501	17,00
170 Dende Piongan Napo	1.378	17,00
180 Awan Rante Karua	1.378	43,20
190 Rindingallo	1.224	40,00
200 Buntu Pepasan	1.479	37,00
210 Baruppu	1.646	50,00
Toraja Utara		

Sumber/Source: Badan Meteorologi, Klimatologi, dan Geofisika/Meteorology, Climatology, and Geophysics Agency

1.2 KEADAAN IKLIM CLIMATE CONDITION

Tabel 1.2.1 Pengamatan Unsur Iklim di Stasiun Pengamatan Badan Meteorologi Klimatologi dan Geofisika (BMKG) di Kabupaten Toraja Utara, 2019
Observation of Climate Elements at the Meteorology, Climatology and Geophysics Agency Station in Toraja Utara Regency, 2019

Bulan Month	Suhu/Temperature		
	Minimum	Rata-rata Average	Maksimum Maximum
(1)	(2)	(3)	(4)
Januari/ <i>January</i>	16,8	23,0	32,2
Februari/ <i>February</i>	17,0	22,4	30,8
Maret/ <i>March</i>	16,5	22,6	31,6
April/ <i>April</i>	18,8	23,0	30,6
Mei/ <i>May</i>	17,0	22,9	31,4
Juni/ <i>Juny</i>	15,4	22,2	29,6
Juli/ <i>July</i>	13,6	21,1	29,2
Agustus/ <i>August</i>	13,2	21,5	29,8
September/ <i>September</i>	12,0	22,2	31,6
Oktober/ <i>October</i>	13,0	22,9	32,0
November/ <i>November</i>	15,2	22,9	31,8
Desember/ <i>December</i>	17,2	23,1	32,2

Lanjutan Tabel/*Continued Table 1.2.1*

Bulan <i>Month</i>	Kelembaban/Humidity (%)		
	Minimum	Rata-rata <i>Average</i>	Maksimum <i>Maximum</i>
(1)	(5)	(6)	(7)
Januari/ <i>January</i>	43	83	99
Februari/ <i>February</i>	55	87	100
Maret/ <i>March</i>	46	85	100
April/ <i>April</i>	56	88	100
Mei/ <i>May</i>	51	85	100
Juni/ <i>June</i>	58	88	100
Juli/ <i>July</i>	43	85	100
Agustus/ <i>August</i>	39	81	100
September/ <i>September</i>	37	75	100
Oktober/ <i>October</i>	31	76	100
November/ <i>November</i>	38	79	100
Desember/ <i>December</i>	38	84	100

Lanjutan Tabel/*Continued Table 1.2.1*

Bulan Month	Kecepatan Angin (m/det) /Wind Velocity (m/sec)		
	Minimum	Rata-rata Average	Maksimum Maximum
(1)	(8)	(9)	(10)
Januari/ <i>January</i>	CALM	2	12
Februari/ <i>February</i>	CALM	2	11
Maret/ <i>March</i>	CALM	2	13
April/ <i>April</i>	CALM	2	11
Mei/ <i>May</i>	CALM	2	14
Juni/ <i>June</i>	CALM	3	11
Juli/ <i>July</i>	CALM	2	14
Agustus/ <i>August</i>	CALM	3	18
September/ <i>September</i>	CALM	3	14
Oktober/ <i>October</i>	CALM	2	14
November/ <i>November</i>	CALM	2	13
Desember/ <i>December</i>	CALM	2	15

Lanjutan Tabel/*Continued Table 1.2.1*

Bulan Month	Tekanan Udara/Atmospheric Pressure (mb)		
	Minimum	Rata-rata Average	Maksimum Maximum
(1)	(11)	(12)	(13)
Januari/ <i>January</i>	1009,1	1011,7	1015,0
Februari/ <i>February</i>	1010,4	1013,3	1015,4
Maret/ <i>March</i>	1010,5	1012,1	1014,9
April/ <i>April</i>	1009,2	1011,8	1013,1
Mei/ <i>May</i>	1011,0	1012,7	1014,3
Juni/ <i>June</i>	1011,3	1012,2	1014,1
Juli/ <i>July</i>	1011,1	1013,2	1015,5
Agustus/ <i>August</i>	1011,3	1013,4	1014,5
September/ <i>September</i>	1012,4	1014,1	1015,5
Oktober/ <i>October</i>	1010,1	1012,4	1014,1
November/ <i>November</i>	1011,1	1012,4	1013,8
Desember/ <i>December</i>	1010,4	1011,8	1012,9

Lanjutan Tabel/*Continued Table* 1.2.1

Kecamatan Subdistrict	Jumlah Curah Hujan Number of Precipitation (mm)	Jumlah Hari Hujan (hari) Number of Rainy Days (day)	Penyinaran Matahari Duration of Sunshine (%)
(1)	(14)	(15)	(16)
Januari/ January	180,5	23	54
Februari/ February	310,3	26	67
Maret/ March	310,1	26	59
April/ April	398,2	27	56
Mei/ May	132,0	22	67
Juni/ June	230,3	24	44
Juli/ July	15,7	13	56
Agustus/ August	17,2	10	68
September/ September	9,3	5	82
Oktober/ October	54,6	16	84
November/ November	128,5	14	84
Desember/ December	214,5	20	69

Sumber/*Source*: Badan Meteorologi, Klimatologi, dan Geofisika/*Meteorology, Climatology, and Geophysics Agency*

<https://torutkab.bps.go.id>

halaman kosong

2

PEMERINTAHAN Government

2019

JUMLAH DAN PERSENTASE PEGAWAI NEGERI SIPIL PEMDA TORAJA UTARA MENURUT PENDIDIKAN

TOTAL AND PERCENTAGE OF TORAJA UTARA CIVIL SERVANTS BY EDUCATION

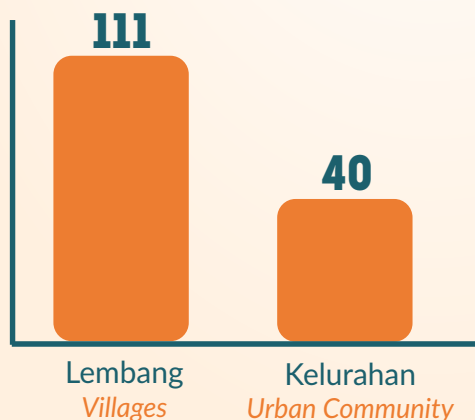


Sumber :
Source :

BADAN KEPEGAWAIAN DAERAH TORAJA UTARA
REGIONAL OFFICE OF PERSONNEL AFFAIRS

JUMLAH LEMBANG DAN KELURAHAN TORAJA UTARA

TOTAL OF VILLAGES AND URBAN COMMUNITIES IN TORAJA UTARA REGENCY



“ Desa adalah Desa dan Desa Adat atau yang disebut dengan **Lembang** adalah kesatuan masyarakat hukum yang memiliki batas wilayah yang berwenang untuk mengatur dan mengurus urusan pemerintahan, kepentingan ... ”

PERDA KABUPATEN TORAJA UTARA
NOMOR 7 TAHUN 2014

<https://torutkab.bps.go.id>

halaman kosong

PENJELASAN TEKNIS

1. **Wilayah Administratif** adalah lingkungan kerja perangkat pemerintah pusat yang menyelenggarakan tugas atau wewenang pemerintahan umum di daerah tersebut.
2. Anggota Dewan Perwakilan Rakyat Daerah (**DPRD**) dipilih melalui pemilihan umum (pemilu) dan dilantik dalam masa jabatan lima tahun.
3. **Susunan Pemerintahan Daerah Kabupaten Toraja Utara** Periode 2016-2021 terdiri dari bupati, wakil bupati, sekretariat daerah, lembaga pemerintahan daerah, dan lembaga legislatif (**DPRD**).
4. **PNS** adalah mereka yang setelah memenuhi syarat-syarat yang ditentukan dalam peraturan dalam peraturan perundang-undangan yang berlaku, diangkat oleh pejabat yang berwenang dan disertai tugas dalam suatu jabatan Negeri atau disertai tugas Negara lainnya yang ditetapkan berdasarkan sesuatu peraturan perundang-undangan dan digaji menurut peraturan perundang-undangan yang berlaku.

TECHNICAL NOTES

1. **Administrative area** is the workenvironment of central government which runs the duty of organizing in that area.
2. *Regional Lower House of Representatives (DPRD) members are elected through a general election and appointed for a five-year terms.*
3. **The regional government structure of the Toraja Utara Regency** period 2016–2021 consists of regent, vice regent, regional secretariat, regional government agencies, and legislative agency (Regional House of Representatives).
4. **Civil Servants** are those who after fulfilling the conditions specified in the regulations in the applicable laws and regulations, are appointed by authorized officials and are entrusted with duties in a State office or entrusted with other State tasks that are determined based on a statutory regulation and are paid according to statutory regulations.

ULASAN**Wilayah Administratif**

Secara administrator, Kabupaten Toraja Utara terbagi dalam 21 kecamatan yang terdiri dari 151 desa/kelurahan. Kecamatan Rantepao memiliki desa terbanyak yakni 20 desa.

Dewan Perwakilan Rakyat Daerah (DPRD)

Pada tahun 2019, Kabupaten Toraja Utara memiliki total 30 Anggota Dewan Perwakilan Rakyat (DPRD) yang terdiri dari 27 orang laki-laki dan 3 orang perempuan.

Persentase terbanyak berasal dari Partai Golongan Karya yaitu sebesar 16,67 persen.

Sumber Daya Manusia

Pada akhir tahun 2019, tercatat sebanyak 3.679 Pegawai Negeri Sipil (PNS) yang bekerja di Pemerintah Daerah Toraja Utara. Sebanyak 2.230 PNS Fungsional Tertentu, 578 PNS Fungsional Umum dan 871 PNS Struktural.

Berdasarkan jenis Kelamin, sebanyak 2.026 PNS adalah perempuan dan 1.653 merupakan PNS laki-laki.

DESCRIPTION**Administrative Area**

Toraja Utara Regency has 21 subdistricts consist of 151 villages/urban communities. The highest number of villages/urban communities lies in Rantepao Subdistrict, with the total number of 11.

Regional House of Representative

In 2019, Toraja Utara has 30 members in Regional House of Representatives (DPRD), comprising 27 males and 2 females.

The highest percentage of the members in this institution came from Golongan Karya Party (16.67 percent).

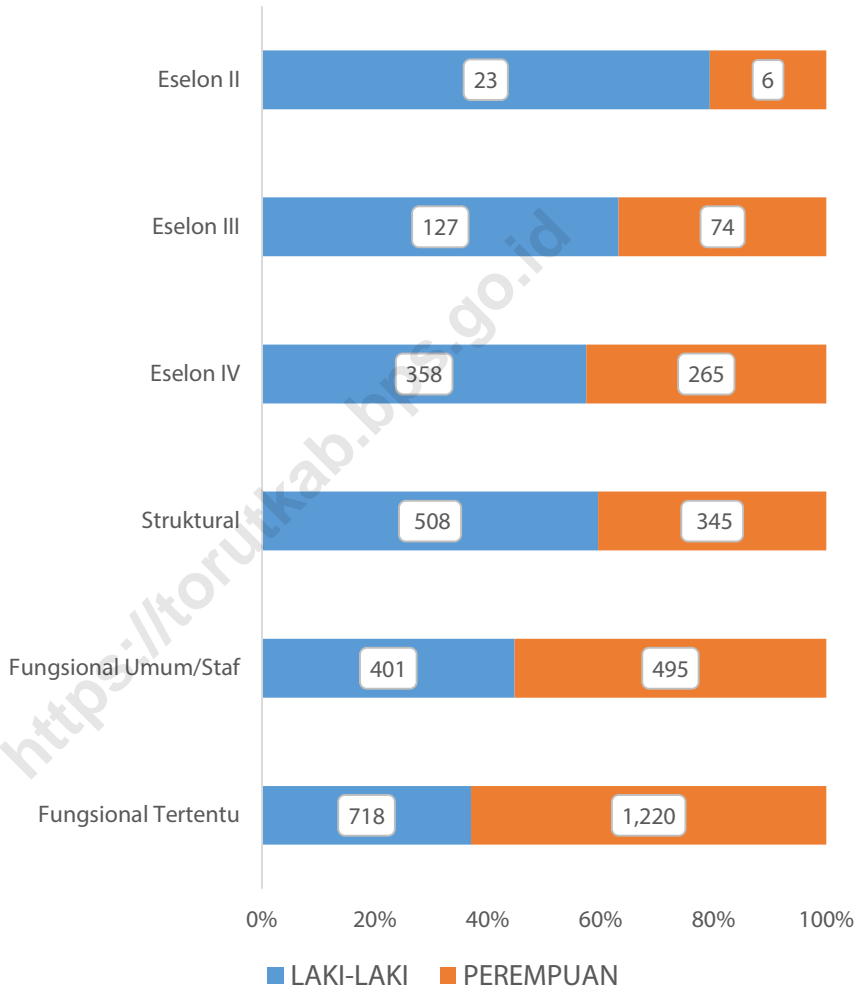
Human Resource

Up to the end of 2019, About 3.679 Civil Servants worked in Toraja Utara Regional Government. Amount 2.230 civil servants specific functional, 578 civil servants staf general functional and 871 civil servants structural.

About 2.206 civil servants are female and 1.653 civils ervants are male.

Gambar 2.1
Figures

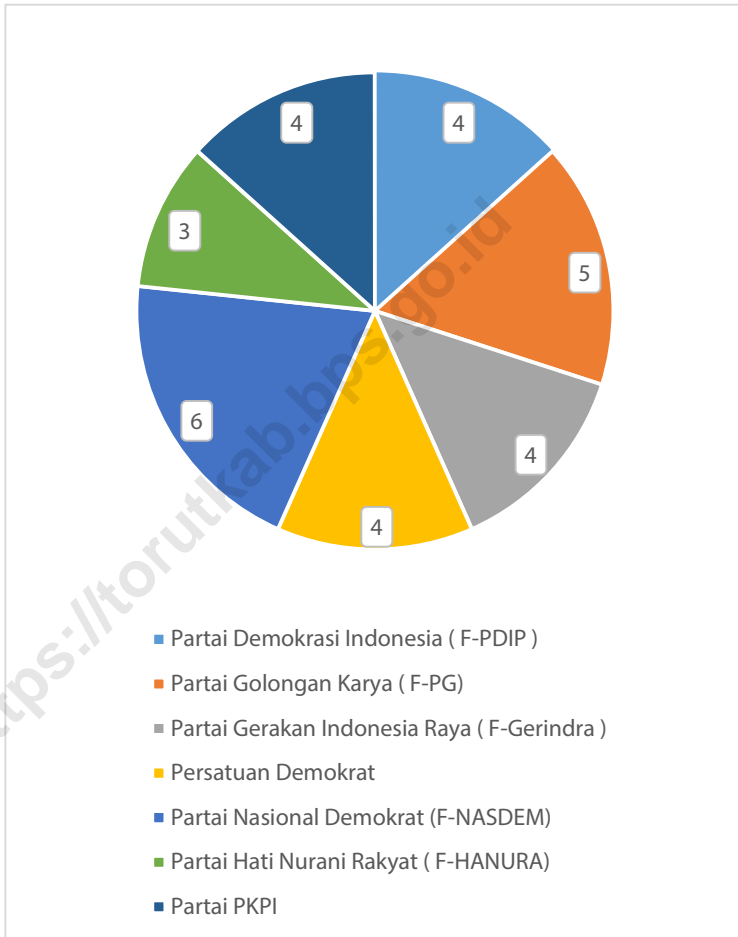
Jumlah Pegawai Negeri Sipil (PNS) Menurut Jabatan dan Jenis Kelamin, Desember 2019
Number of Civil Servants by Occupation and Sex in Toraja Utara Regency, Desember 2019



Sumber/Source: Dinas Kepegawaian, Pendidikan, dan Pelatihan Kabupaten Toraja Utara
Regional Office of Personnel Affairs of Toraja Utara Regency

Gambar 2.2
Figures

Jumlah Anggota Dewan Perwakilan Rakyat Daerah Menurut Partai Politik di Kabupaten Toraja Utara, 2019
Number of Regional House of Representatives's Members by Political Parties in Toraja Utara Regency, 2019



Sumber/Source: Sekretariat DPRD Kabupaten Toraja Utara./Secretariat Office of Toraja Utara Regional House of Representative

2.1 WILAYAH ADMINISTRATIF ADMINISTRATIVE AREA

Tabel 2.1.1 **Jumlah Desa¹/Kelurahan Menurut Kecamatan di Kabupaten Toraja Utara, 2015-2019**
Table 2.1.1 **Number of Villages¹/Kelurahan by Subdistrict in Toraja Utara Regency, 2015-2019**

Kecamatan/Subdistrict	2015	2016	2017	2018	2019
(1)	(2)	(3)	(4)	(5)	(6)
010 Sopai	8	8	8	8	8
020 Kesu	7	7	7	7	7
030 Sanggalangi	6	6	6	6	6
040 Buntao	6	6	6	6	6
050 Rantebua	7	7	7	7	7
060 Nanggala	9	9	9	9	9
070 Tondon	4	4	4	4	4
080 Tallunglipu	7	7	7	7	7
090 Rantepao	11	11	11	11	11
100 Tikala	7	7	7	7	7
110 Sesean	9	9	9	9	9
120 Balusu	7	7	7	7	7
130 Sa'dan	10	10	10	10	10
140 Bangkelekila	4	4	4	4	4
150 Sesean Suloara	5	5	5	5	5
160 Kapala Pitu	6	6	6	6	6
170 Dende Piongan Napo	8	8	8	8	8
180 Awan Rante Karua	4	4	4	4	4
190 Rindingallo	9	9	9	9	9
200 Buntu Pepasan	13	13	13	13	13
210 Baruppu	4	4	4	4	4
Toraja Utara	151	151	151	151	151

Catatan/Note: ¹ Termasuk kelurahan dan Unit Permukiman Transmigrasi (UPT)/Include Transmigration Settlement Unit
Sumber/Source: Peraturan Kepala Badan Pusat Statistik Nomor 29 Tahun 2018 Tanggal 15 Januari 2018 tentang Perubahan Atas Peraturan Kepala Badan Pusat Statistik Nomor 55 Tahun 2017 tentang Kode dan Nama Wilayah Kerja Statistik Tahun 2017
Chief Statistician Regulation Number 29/2018, January 15 2018, as a revision of Chief Statistician Regulation Number 55 of 2017 on Code and Name of Regional Level of Data Collection.

2.2 DEWAN PERWAKILAN RAKYAT DAERAH REGIONAL HOUSE OF REPRESENTATIVE

Tabel 2.2.1 Jumlah Anggota Dewan Perwakilan Rakyat Daerah Menurut Partai Politik dan Jenis Kelamin di Kabupaten Toraja Utara, 2019
Number of Regional House of Representatives's Members by Political Parties and Sex in Toraja Utara Regency, 2019

Partai Politik <i>Political Parties</i>	Laki-laki <i>Male</i>	Perempuan <i>Female</i>	Jumlah <i>Total</i>
(1)	(2)	(3)	(4)
Partai Demokrasi Indonesia (F-PDIP)	4	-	4
Partai Golongan Karya (F-PG)	5	-	5
Partai Gerakan Indonesia Raya (F-Gerindra)	4	-	4
Persatuan Demokrat	4	-	4
Partai Nasional Demokrat (F-NASDEM)	4	2	6
Partai Hati Nurani Rakyat (F-HANURA)	3	-	3
Partai PKPI	3	1	4
Toraja Utara	27	3	30

Sumber/Source: Sekretariat DPRD Kabupaten Toraja Utara/*Secretariat Office of Toraja Utara Regional House of Representative*

Tabel
Table 2.2.2

Jumlah Anggota Dewan Perwakilan Rakyat Daerah Menurut Pendidikan Yang Ditamatkan dan Jenis Kelamin di Kabupaten Toraja Utara, 2019
Number of Regional House of Representatives's Members by Educational Attainment and Sex in Toraja Utara Regency, 2019

Partai Politik Political Parties	Laki-laki Male	Perempuan Female	Jumlah Total
(1)	(2)	(3)	(4)
SMA/Sederajat <i>General/Vocational Senior High School</i>	10	3	13
Diploma I/Akta I <i>Diploma I/Akta I</i>	-	-	-
Diploma II/Akta II <i>Diploma II/Akta II</i>	-	-	-
Diploma III/Akta III <i>Diploma III/Akta III</i>	1	-	1
Diploma IV <i>Bachelor of Applied Sciences</i>	-	-	-
Sarjana I (S1) <i>Bachelor Degree</i>	14	-	14
Sarjana II (S2) <i>Master Degree</i>	2	-	2
Doktor/Ph.D <i>Doctoral Degree/Ph.D</i>	-	-	-
Toraja Utara	27	3	30

Sumber/Source: Sekretariat DPRD Kabupaten Toraja Utara/*Secretariat Office of Toraja Utara Regional House of Representative*

2.3 SUMBER DAYA MANUSIA HUMAN RESOURCES

Tabel 2.3.1 **Jumlah Pegawai Negeri Sipil Menurut Jabatan dan Jenis Kelamin di Kabupaten Toraja Utara, Desember 2018 dan Desember 2019**
Number of Civil Servants by Occupation and Sex in Toraja Utara Regency, Desember 2018 dan Desember 2019

Kecamatan <i>Subdistrict</i>	2018		Jumlah <i>Total</i>
	Laki-laki <i>Male</i>	Perempuan <i>Female</i>	
(1)	(2)	(3)	(4)
Fungsional Tertentu <i>Specific Functional</i>	927	1 303	2 230
Fungsional Umum <i>Staf General Functional</i>	229	349	578
Struktural/ <i>Structural</i>	497	474	871
Eselon V/5th Echelon	0	0	0
Eselon IV/4th Echelon	346	289	635
Eselon III/3rd Echelon	123	176	199
Eselon II/2nd Echelon	28	9	37
Eselon I/1st Echelon	-	-	-
Jumlah/<i>Total</i>	1 653	2 026	3 679

Lanjutan Tabel/*Continued Table 2.3.1*

Kecamatan <i>Subdistrict</i>	2019		Jumlah <i>Total</i>
	Laki-laki <i>Male</i>	Perempuan <i>Female</i>	
(1)	(5)	(6)	(7)
Fungsional Tertentu <i>Specific Functional</i>	718	1 220	1 938
Fungsional Umum <i>Staf General Functional</i>	401	495	896
Struktural/ <i>Structural</i>	508	345	853
Eselon V/5th Echelon	0	0	0
Eselon IV/4th Echelon	358	265	623
Eselon III/3rd Echelon	127	74	201
Eselon II/2nd Echelon	23	6	29
Eselon I/1st Echelon	-	-	-
Jumlah/<i>Total</i>	1 627	2 060	3 687

Sumber/*Source*: Dinas Kepegawaian, Pendidikan, dan Pelatihan Kabupaten Toraja Utara
Regional Office of Personnel Affairs of Toraja Utara Regency

Tabel
Table 2.3.2

Jumlah Pegawai Negeri Sipil Menurut Tingkat Pendidikan dan Jenis Kelamin di Kabupaten Toraja Utara Desember 2018 dan Desember 2019
Number of Civil Servants by Educational Level and Sex in Toraja Utara Regency December 2018 and December 2019

Tingkat Pendidikan <i>Educational Level</i>	2018		
	Laki-laki <i>Male</i>	Perempuan <i>Female</i>	Jumlah <i>Total</i>
(1)	(2)	(3)	(4)
Sampai dengan SD <i>Up to Primary School</i>	6	0	6
SMP/Sederajat <i>General Vocational Junior High School</i>	22	0	22
SMA/Sederajat <i>General/Vocational Senior High School</i>	340	143	483
Diploma I, II/Akta I, II, III <i>Diploma I, II/Akta I, II, III</i>	98	414	512
Tingkat Sarjana/Doktor/Ph.D <i>University Graduates</i>	1 187	1 469	2 656
Jumlah/Total	1 653	2 026	3 679

Lanjutan Tabel/*Continued Table 2.3.2*

Tingkat Pendidikan <i>Educational Level</i>	2019		
	Laki-laki <i>Male</i>	Perempuan <i>Female</i>	Jumlah <i>Total</i>
(1)	(2)	(3)	(4)
Sampai dengan SD <i>Up to Primary School</i>	5	0	5
SMP/Sederajat <i>General Vocational Junior High School</i>	19	0	19
SMA/Sederajat <i>General/Vocational Senior High School</i>	320	105	425
Diploma I, II/Akta I, II, III <i>Diploma I, II/Akta I, II, III</i>	93	396	489
Tingkat Sarjana/Doktor/Ph.D <i>University Graduates</i>	1 190	1 559	2 749
Jumlah/Total	1 627	2 060	3 687

Sumber/*Source*: Dinas Kepegawaian, Pendidikan, dan Pelatihan Kabupaten Toraja Utara
Regional Office of Personnel Affairs of Toraja Utara Regency

Tabel
Table 2.3.3

Jumlah Pegawai Negeri Sipil Menurut Tingkat Kepangkatan dan Jenis Kelamin di Kabupaten Toraja Utara Desember 2018 dan Desember 2019
Number of Civil Servants by Hierarchy and Sex in Toraja Utara Regency, December 2018 and December 2019

Pangkat/Golongan/Ruang <i>Hierarchy</i>	2018		
	Laki-laki <i>Male</i>	Perempuan <i>Female</i>	Jumlah <i>Total</i>
(1)	(2)	(3)	(4)
1. I/A (Juru Muda)	1	0	1
2. I/B (Juru Muda Tingkat I)	2	0	2
3. I/C (Juru)	8	0	8
4. I/D (Juru Tingkat I)	6	0	6
Golongan I/Range I	17	0	17
5. II/A (Pengatur Muda)	30	21	51
6. II/B (Pengatur Muda Tingkat I)	59	12	71
7. II/C (Pengatur)	119	156	275
8. II/D (Pengatur Tingkat I)	44	39	83
Golongan II/Range II	252	228	480
9. III/A (Penata Muda)	170	278	448
10. III/B (Penata Muda Tingkat I)	169	331	500
11. III/C (Penata)	230	313	543
12. III/D (Penata Tingkat I)	233	293	526
Golongan III/Range III	802	1 215	2 017
13. IV/A (Pembina)	211	200	411
14. IV/B (Pembina Tingkat I)	340	367	707
15. IV/C (Pembina Utama Muda)	31	15	46
16. IV/D (Pembina Utama Madya)	0	0	0
17. IV/E (Pembina Utama)	0	0	0
Golongan IV/Range IV	582	583	1 165
Jumlah/Total	1 653	2 026	3 679

Lanjutan Tabel/*Continued Table 2.3.3*

Pangkat/Golongan/Ruang <i>Hierarchy</i>	2019		
	Laki-laki <i>Male</i>	Perempuan <i>Female</i>	Jumlah <i>Total</i>
(1)	(5)	(6)	(7)
1. I/A (Juru Muda)	1	0	1
2. I/B (Juru Muda Tingkat I)	2	0	2
3. I/C (Juru)	5	0	5
4. I/D (Juru Tingkat I)	7	0	7
Golongan I/Range I	15	0	15
5. II/A (Pengatur Muda)	22	10	32
6. II/B (Pengatur Muda Tingkat I)	49	20	69
7. II/C (Pengatur)	91	141	232
8. II/D (Pengatur Tingkat I)	58	38	96
Golongan II/Range II	220	209	429
9. III/A (Penata Muda)	173	277	450
10. III/B (Penata Muda Tingkat I)	209	369	578
11. III/C (Penata)	220	309	529
12. III/D (Penata Tingkat I)	224	311	555
Golongan III/Range III	846	1 266	2 112
13. IV/A (Pembina)	195	213	408
14. IV/B (Pembina Tingkat I)	325	358	683
15. IV/C (Pembina Utama Muda)	25	13	38
16. IV/D (Pembina Utama Madya)	1	1	2
17. IV/E (Pembina Utama)	0	0	0
Golongan IV/Range IV	546	585	1 131
Jumlah/Total	1 627	2 060	3 687

Sumber/*Source*: Dinas Kepegawaian, Pendidikan, dan Pelatihan Kabupaten Toraja Utara
Regional Office of Personnel Affairs of Toraja Utara Regency

<https://torutkab.bps.go.id>

halaman kosong

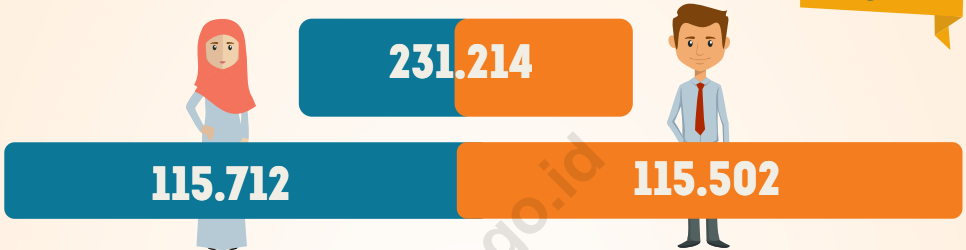
3

PENDUDUK & KETENAGAKERJAAN *Population and Employment*

JUMLAH PENDUDUK MENURUT JENIS KELAMIN

POPULATION OF TORAJA UTARA REGENCY BY SEX

2019



Sumber :

PROYEKSI PENDUDUK INDONESIA 2010-2035

Source :

INDONESIAN POPULATION PROJECTION 2010-2035

TINGKAT PARTISIPASI ANGKATAN KERJA (TPAK) DAN TINGKAT PENGANGGURAN TERBUKA (TPT) KABUPATEN TORAJA UTARA

ECONOMICALLY ACTIVE PARTICIPATION RATE AND UNEMPLOYMENT RATE OF TORAJA UTARA REGENCY

70,51 TPAK

“TPAK Toraja Utara sebesar 70,51 menunjukkan dari total penduduk usia kerja 15 tahun keatas (153.213 orang), 70,51 persen (108.035 oang) merupakan angkatan kerja.”

Toraja Utara's economically active participation rate shows that 70,51 percent of its working population age are labor force.

TPT 3,00

“TPT Toraja Utara sebesar 3.00 menunjukkan dari total angkatan kerja (108.035 orang), 3.00 persen diantaranya (3.239 orang) adalah pengangguran terbuka.”

Toraja Utara's unemployment rate shows that 3.00 percent of its labor force are unemployment.

Sumber :

SAKERNAS AGUSTUS 2019, BPS KABUPATEN TORAJA UTARA

Source :

August National Labor Force Survey, Statistics of Toraja Utara Regency

<https://torutkab.bps.go.id>

halaman kosong

PENJELASAN TEKNIS

1. **Penduduk** secara domisili adalah semua orang yang berdomisili di wilayah teritorial selama 6 bulan atau lebih dan atau mereka yang berdomisili kurang dari 6 bulan tetapi bertujuan menetap.
2. **Penduduk secara administrasi** adalah semua orang yang tercatat sebagai penduduk pada catatan sipil setempat.
3. **Laju pertumbuhan penduduk** adalah angka yang menunjukkan penambahan penduduk dalam jangka waktu tertentu.
4. **Kepadatan penduduk** adalah rasio banyaknya penduduk per kilometer persegi.
5. **Rasio jenis kelamin** adalah perbandingan antara penduduk laki-laki terhadap 100 penduduk perempuan pada suatu wilayah dan waktu tertentu.
6. **Penduduk usia kerja** adalah penduduk yang berumur 15 tahun ke atas.
7. **Angkatan kerja** adalah penduduk usia kerja (15 tahun ke atas) yang bekerja, punya pekerjaan namun sementara tidak bekerja, dan pengangguran.
8. **Bekerja** adalah kegiatan ekonomi yang dilakukan dengan maksud memperoleh atau membantu memperoleh pendapatan atau keuntungan dan lamanya bekerja paling sedikit 1 jam secara terus menerus dalam seminggu yang lalu.

TECHNICAL NOTES

1. **Population** are all residents of the entire territory who have stayed for six months or longer, and those who intended to stay more than six months even though their length of stay is less than six months.
2. **Population by administration** are all residents that registered by regional population agency.
3. **The growth rate of population** is the number that show percentage of population growth within a specified period of time.
4. **Population density** is ratio of population per square kilometre.
5. **Sex ratio** is the ratio of male population to female population in a given area and time, usually expressed as the number of males for every 100 females.
6. **Working age population** is person of 15 years and over.
7. **Labor force or economically active** are persons of 15 years and over, who in the previous week were working, temporarily absent from work but having jobs, and unemployment.
8. **Working** is economic activity conducted by a person and intended to earn income by doing work or helping to do work at least one hour continuously during the reference week (including unpaid family worker/s for any economic activity).

9. **Lapangan usaha** adalah bidang kegiatan dari pekerjaan/tempat bekerja di mana seseorang bekerja. Klasifikasi lapangan usaha mengikuti Klasifikasi Baku Lapangan Usaha Indonesia (KBLI) dalam 1 digit.
10. **Status pekerjaan** adalah kedudukan seseorang dalam unit usaha/kegiatan dalam melakukan pekerjaan.
11. **Berusaha sendiri tanpa dibantu orang lain** adalah bekerja atau berusaha dengan menanggung risiko secara ekonomis, yaitu dengan tidak kembalinya ongkos produksi yang telah dikeluarkan dalam rangka usahanya tersebut, serta tidak menggunakan pekerja dibayar maupun pekerja tak dibayar, termasuk yang sifat pekerjaannya memerlukan teknologi atau keahlian khusus.
12. **Berusaha dibantu buruh tidak tetap/buruh tidak dibayar** adalah bekerja atau berusaha atas risiko sendiri, dan menggunakan buruh/pekerja tak dibayar dan atau buruh/pekerja tidak tetap.
13. **Berusaha dibantu buruh tetap/buruh dibayar** adalah berusaha atas risiko sendiri dan mempekerjakan paling sedikit satu orang buruh/pekerja tetap yang dibayar.
14. **Buruh/karyawan/pegawai** adalah seseorang yang bekerja pada orang lain atau instansi/kantor/perusahaan secara tetap dengan menerima upah/gaji baik
9. **Industry** is field of a person's activity or establishment. The classification of industries follows the Indonesia Standard Industrial Classification (KBLI) in one digit.
10. **Employment status** is the status of a person at his place of work or establishment where he was employed.
11. **Own-account worker** is a person who works at his own risk, that is with no return on production costs that have been incurred in the framework of the business, without assisted by paid per mount worker or unpaid worker include technical job or skill job.
12. **Employer assisted by temporary workers/unpaid worker** is a person who works at his own risk and assisted by temporary worker/unpaid worker.
13. **Employer assisted by permanent workers/paid workers** is a person who does his business at her/his own risk at least one assisted by paid permanent worker.
14. **Employee** is a person who work permanently for other people or institution/office/company and gains some money/cash or goods

berupa uang maupun barang. Buruh yang tidak mempunyai majikan tetap digolongkan sebagai pekerja bebas. Seseorang dianggap memiliki majikan tetap jika memiliki 1 (satu) majikan (orang/rumah tangga) yang sama dalam sebulan terakhir, khusus pada sektor bangunan batasannya tiga bulan. Apabila majikannya instansi/lembaga, boleh lebih dari satu.

as wage/salary. Labor who have no permanent employer is categorized as a casual worker. A laborers in general is considered to have a permanent employer if he has the same employer during the past month, particularly for building construction sector is 3 months. If the employer is an institution, more than 1 (one) employer is allowed.

15. Pekerja bebas adalah seseorang yang bekerja pada orang lain/majikan/institusi yang tidak tetap (lebih dari 1 majikan dalam sebulan terakhir) di usaha pertanian baik berupa usaha rumah tangga maupun bukan usaha rumah tangga, ataupun di nonpertanian atas dasar balas jasa dengan menerima upah atau imbalan baik berupa uang maupun barang, dan baik dengan sistem pembayaran harian maupun borongan

15. Casual employee is a person who does not work permanently for other people/employer/institution (more than 1 employer during the last 1 month) in agricultural sector, either home industry or not home industry, or in non-agricultural sector based on remuneration paid with money or goods, and based on daily or contact payment system.

16. Pekerja tak dibayar adalah seseorang yang bekerja membantu usaha untuk memperoleh penghasilan/keuntungan yang dilakukan oleh salah seorang anggota rumah tangga atau bukan anggota rumah tangga tanpa mendapat upah/gaji baik berupa uang maupun barang.

16. Unpaid worker is a person who intended to work without pay either with money or good, in an establishment run by other members of the family, relative or neighbour.

URAIAN**DESCRIPTION****Penduduk**

Penduduk Kabupaten Toraja Utara berdasarkan proyeksi penduduk tahun 2019 adasebanyak 231.214 jiwa dengan rasio jenis kelamin penduduk laki-laki terhadap penduduk perempuan sebesar 100,18. Dibandingkan dengan jumlah penduduk tahun 2018, penduduk Kabupaten Toraja Utara hasil proyeksi mengalami pertumbuhan sebesar 0,62 persen.

Sementara itu, jumlah penduduk Kabupaten Toraja Utara tahun 2019 hasil registrasi sebanyak 247.157 jiwa dengan rasio jenis kelamin penduduk laki-laki terhadap penduduk perempuan sebesar 103,59. Dibandingkan dengan jumlah penduduk tahun 2018, penduduk Kabupaten Toraja Utara hasil registrasi mengalami pertumbuhan sebesar 0,68 persen.

Ketenagakerjaan

Angkatan Kerja di Kabupaten Toraja Utara pada tahun 2019 sebanyak 108.035 jiwa, dimana 104.796 jiwa diantaranya bekerja pada seminggu terakhir (97 persen).

Tingkat Pengangguran Terbuka (TPT) di Kabupaten Toraja Utara tahun 2019 adalah sebesar 3 persen. Dapat dikatakan bahwa sekitar 3 dari 100 angkatan kerja yang ada di Toraja Utara menganggur.

Population

The population of Toraja Utara Regency based on the projected population in 2019 was 231,214 people with a gender ratio of male population to female population of 100.18. Compared to the population in 2018, the population of Toraja Utara Regency from projection increased by 0.62 percent.

Meanwhile, the population of Luwu Timur Regency in 2019 as a result of registration was 247,157 people with a sex ratio of male population to female population of 103.59. Compared to the population in 2018, the population of Toraja Utara Regency resulting from registration increased 0.68 percent.

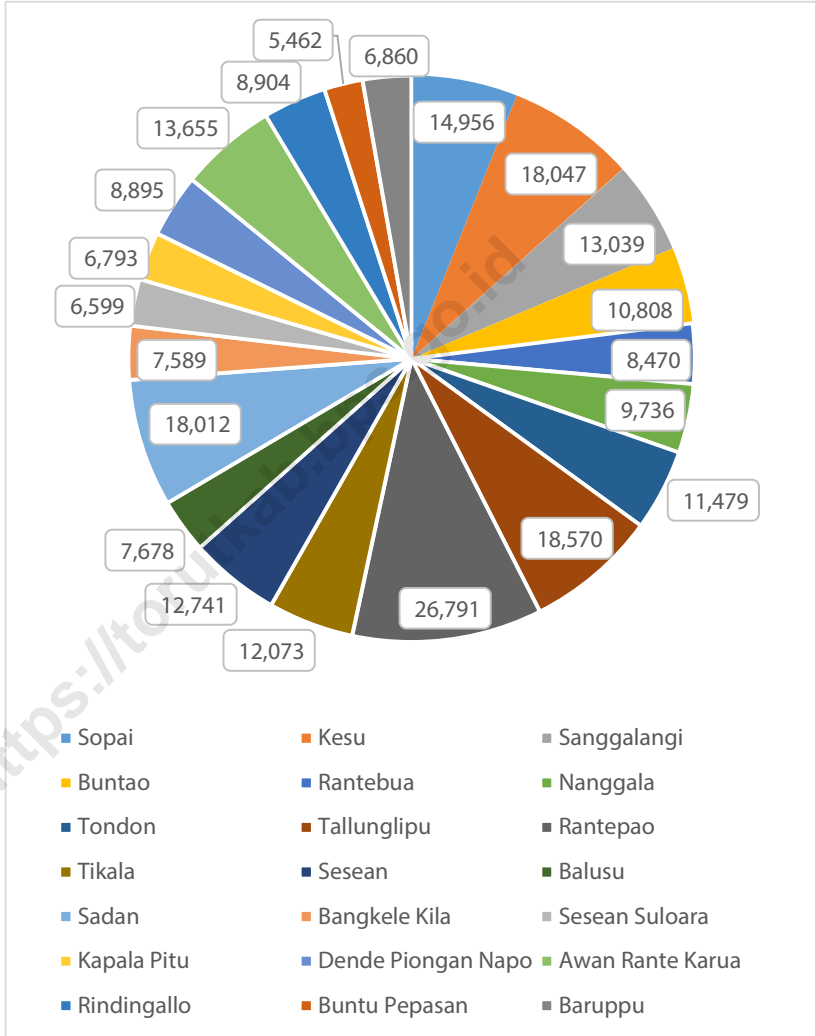
Employment

The Work Force of Toraja Utara Regency in 2019 was 108,035 people, whereabouts 104,796 of them working in the past week (97 percent).

Unemployment rate of Toraja Utara Regency in 2019 was about 3 percent. Which means, 3 of 100 people are unemployed in the past week on the time survey was held.

Gambar 3.1
Figures

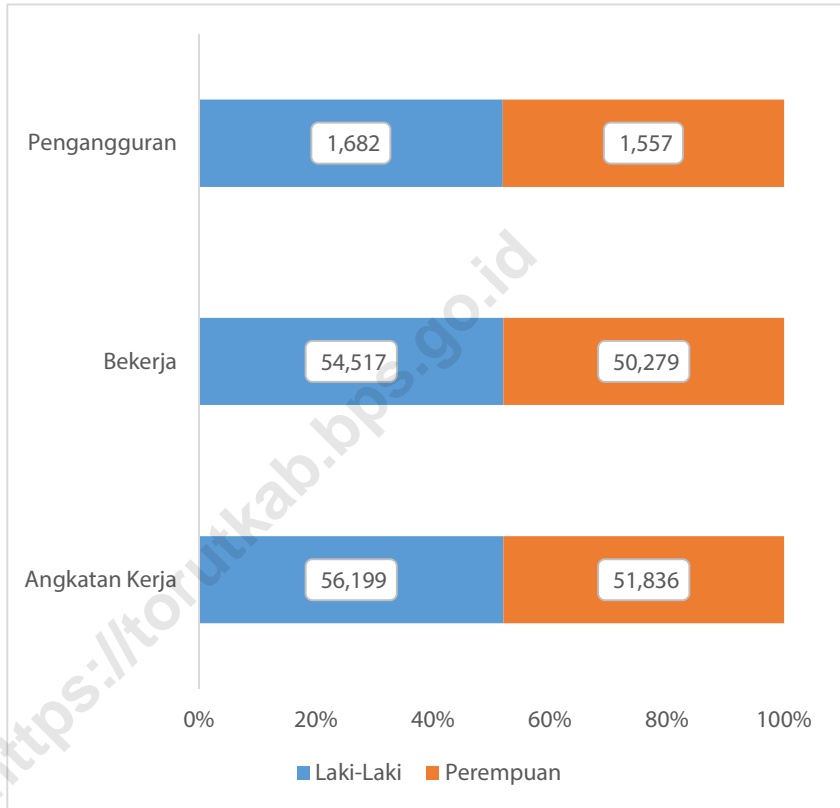
Jumlah Penduduk Menurut Kecamatan di Kabupaten Toraja Utara, 2019
Population by Subdistrict in Toraja Utara Regency, 2019



Sumber/Source: Dinas Kependudukan dan Pencatatan Sipil Kabupaten Toraja Utara
Population and Civil Registration Agency of Toraja Utara Regency

Gambar 3.2
Figures

Jumlah Penduduk Menurut Kecamatan di Kabupaten Toraja Utara, 2019
Population by Subdistrict in Toraja Utara Regency, 2019



Sumber/Source: Survei Angkatan Kerja Nasional (SAKERNAS) BPS, Agustus 2019
National Labor Force Survey (SAKERNAS) BPS, August 2019

3.1 PENDUDUK POPULATION

Tabel 3.1.1 Penduduk, Laju Pertumbuhan Penduduk, Distribusi Persentase Penduduk, Kepadatan Penduduk, Rasio Jenis Kelamin Penduduk Menurut Kecamatan, 2019
Population, Population Growth Rate, Percentage Distribution of Population, Population Density, and Population Sex Ratio by Subdistrict, 2019

Kecamatan Subdistrict	Penduduk Population	Laju Pertumbuhan Penduduk per Tahun 2018–2019 Annual Population Growth Rate (%) 2018–2019
(1)	(2)	(3)
010 Sopa	14 956	0,33
020 Kesu	18 047	0,11
030 Sanggalangi	13 039	0,23
040 Buntao	10 808	-0,73
050 Rantebua	8 470	0,89
060 Nanggala	9 736	-1,46
070 Tondon	11 479	3,22
080 Tallunglipu	18 570	-0,63
090 Rantepao	26 791	-0,85
100 Tikala	12 073	1,24
110 Sesean	12 741	0,23
120 Balusu	7 678	-0,25
130 Sa'dan	18 012	2,49
140 Bangkelekila	7 589	2,58
150 Sesean Suloara	6 599	-2,35
160 Kapala Pitu	6 793	0,91
170 Dende Piongan Napo	8 895	2,07
180 Awan Rante Karua	5 462	0,68
190 Rindingallo	8 904	2,65
200 Buntu Pepasan	13 655	4,61
210 Baruppu	6 860	-0,42
Toraja Utara	247 157	0,68
Hasil Registrasi/Registration Result	247 157	0,68
Hasil Proyeksi ¹ /Projection Result	231 214	0,62

Lanjutan Tabel/Continued Table 3.1.1

Kecamatan Subdistrict	Persentase Penduduk Percentage of Total Population	Kepadatan Penduduk per km ² Population Density per sq,km
(1)	(4)	(5)
010 Sopai	6,05	313,94
020 Kesu	7,30	694,12
030 Sanggalangi	5,28	334,33
040 Buntao	4,37	218,34
050 Rantebua	3,43	99,83
060 Nanggala	3,94	143,18
070 Tondon	4,64	318,86
080 Tallunglipu	7,51	1 971,34
090 Rantepao	10,84	2 603,60
100 Tikala	4,88	515,06
110 Sesean	5,16	318,13
120 Balusu	3,11	165,08
130 Sa'dan	7,29	223,78
140 Bangkelekila	3,07	361,38
150 Sesean Suloara	2,67	304,38
160 Kapala Pitu	2,75	143,71
170 Dende Piongan Napo	3,60	114,79
180 Awan Rante Karua	2,21	41,47
190 Rindingallo	3,60	119,92
200 Buntu Pepasan	5,52	249,59
210 Baruppu	2,78	42,30
Toraja Utara	100,00	214,64
Hasil Registrasi/Registration Result	100,00	214,64
Hasil Proyeksi ¹ /Projection Result	-	200,28

Lanjutan Tabel/*Continued Table* 3.1.1

Kecamatan <i>Subdistrict</i>	Penduduk Laki-laki <i>Male Population</i>	Populasi Perempuan <i>Female Population</i>	Rasio Jenis Kelamin <i>Population Sex Ratio</i>
(1)	(6)	(7)	(8)
010 Sopai	7 646	7310	104,60
020 Kesu	9 174	8 873	103,39
030 Sanggalangi	6 568	6 471	101,50
040 Buntao	5490	5 318	103,23
050 Rantebua	4 417	4 053	108,98
060 Nanggala	5 006	4730	105,84
070 Tondon	5 757	5 722	100,61
080 Tallunglipu	9 242	9 328	99,08
090 Rantepao	13 426	13 365	100,46
100 Tikala	6 157	5 916	104,07
110 Sesean	6 426	6 315	101,76
120 Balusu	3 923	3 755	104,47
130 Sa'dan	9 168	8 844	103,66
140 Bangkelekila	3850	3 739	102,97
150 Sesean Suloaara	3 399	3200	106,22
160 Kapala Pitu	3 494	3 299	105,91
170 Dende Piongan Napo	4 626	4 269	108,36
180 Awan Rante Karua	2 851	2 611	109,19
190 Rindingallo	4 648	4 256	109,21
200 Buntu Pepsan	6 926	6 729	102,93
210 Baruppu	3 562	3 298	108,00
Toraja Utara	125 756	121 401	103,59
Hasil Registrasi/ <i>Registration Result</i>	125 756	121 401	103,59
Hasil Proyeksi ¹ / <i>Projection Result</i>	115 712	115 502	100,18

Catatan/*Note*: ¹Data dari Hasil Proyeksi Penduduk Indonesia 2015–2045 (Pertengahan tahun/Juni)/*Data from the result of Indonesia Population Projection 2015–2045 (mid year/June)*

Sumber/*Source*: Dinas Kependudukan dan Pencatatan Sipil Kabupaten Toraja Utara
Population and Civil Registration Agency of Toraja Utara Regency

3.2 KETENAGAKERJAAN EMPLOYMENT

Tabel 3.2.1 Jumlah Penduduk Berumur 15 Tahun Keatas Menurut Jenis Kegiatan Selama Seminggu yang Lalu dan Jenis Kelamin di Kabupaten Toraja Utara, 2019
Population Aged 15 Years and Over by Type of Activity for the Last Week and Sex in Toraja Utara Regency, 2019

Kegiatan Utama <i>Main Activity</i>	Jenis Kelamin/Sex		
	Laki-laki <i>Male</i>	Perempuan <i>Female</i>	Jumlah <i>Total</i>
(1)	(2)	(3)	(4)
I. Angkatan Kerja <i>I. Economically Active</i>	56 199	51 836	108 035
1. Bekerja <i>1. Working</i>	54 517	50 279	104 796
2. Pengangguran Terbuka <i>2. Unemployment</i>	1 682	1 557	3 239
II. Bukan Angkatan Kerja <i>II. Economically Inactive</i>	19 918	25 260	45 178
1. Sekolah <i>1. Attending School</i>	9 731	7 571	17 302
2. Mengurus Rumah Tangga <i>2. Housekeeping</i>	5 107	15 343	20 450
3. Lainnya <i>3. Others</i>	5 080	2 346	7 426
Toraja Utara	76 117	77 096	153 213
Tingkat Partisipasi Angkatan Kerja <i>Economically Active Participation Rate</i>	73,83	67,24	70,51
Tingkat Pengangguran Terbuka <i>Unemployment Rate</i>	2,99	3,00	3,00

Sumber/Source: Survei Angkatan Kerja Nasional (SAKERNAS) BPS, Agustus 2019
National Labor Force Survey (SAKERNAS) BPS, August 2019

Tabel 3.2.2
Table

Penduduk Berumur 15 Tahun ke Atas Menurut Pendidikan Tertinggi yang Ditamatkan dan Jenis Kegiatan Selama Seminggu yang Lalu di Kabupaten Toraja Utara, 2019
Population 15 Years of Age and Over by Educational Attainment and Type of Activity During the Previous Week in Toraja Utara Regency, 2019

Pendidikan Tertinggi yang Ditamatkan ¹ <i>Educational Attainment¹</i>	Angkatan Kerja/ <i>Economically Active</i>			Persentase Bekerja terhadap Angkatan Kerja <i>Percentage of Working to Economically Active</i>
	Bekerja <i>Working</i>	Pengangguran ² <i>Unemployment²</i>	Jumlah Angkatan Kerja <i>Total of Economically Active</i>	
(1)	(2)	(3)	(4)	(5)
0	39 607	433	40 040	98,92
1	20 171	-	20 171	100,00
2	31 875	1 873	33 748	94,45
3	13 143	933	14 076	93,37
Jumlah/Total	104 796	3 239	108 035	97,00

Lanjutan Tabel/*Continued Table 3.2.2*

Pendidikan Tertinggi yang Ditamatkan¹ <i>Educational Attainment¹</i>	Bukan Angkatan Kerja <i>Not Economically Active</i>	Jumlah Total	Persentase Angkatan Kerja terhadap Penduduk Usia Kerja <i>Percentage of Economically Active to Working Age Population</i>
(1)	(6)	(7)	(8)
0	13 725	53 765	74,47
1	14 000	34 171	59,03
2	13 926	47 674	70,79
3	3 527	17 603	79,96
Jumlah/Total	45 178	153 213	70,51

- Catatan/Note:
- ¹ 0. ≤ Sekolah Dasar (SD)/≤ *Primary School*
1. Sekolah Menengah Pertama/*Junior High School*
2. Sekolah Menengah Atas/*Senior High School*
3. Perguruan Tinggi/*Collage*
 - ² 1. Mencari pekerjaan/*Looking for work*
2. Mempersiapkan usaha/*Establishing a new business/firm*
3. Merasa tidak mungkin mendapat pekerjaan/*Hopeless of job*
4. Sudah punya pekerjaan tetapi belum mulai bekerja/*Have a job in future start*

Sumber/Source: BPS, Survei Angkatan Kerja Nasional (Sakernas) Agustus/BPS-Statistics Indonesia, August National Labor Force Survey

Tabel
Table 3.2.3

Penduduk Berumur 15 Tahun Ke Atas yang Bekerja Selama Seminggu yang Lalu Menurut Status Pekerjaan Utama dan Jenis Kelamin di Kabupaten Toraja Utara, 2019
Population 15 Years of Age and Over who Worked During The Previous Week by Main Employment Status and Sex in Toraja Utara Regency, 2019

Status Pekerjaan Utama <i>Main Employment Status</i>	Laki-Laki <i>Male</i>	Perempuan <i>Female</i>	Jumlah <i>Total</i>
(1)	(2)	(3)	(4)
Berusaha sendiri <i>Own account worker</i>	10 230	10 628	20 858
Berusaha dibantu buruh tidak tetap/buruh tidak dibayar <i>Employer assisted by temporary worker/unpaid worker</i>	13 869	10 210	24 079
Berusaha dibantu buruh tetap/buruh dibayar <i>Employer assisted by permanent worker/paid worker</i>	1 969	441	2 410
Buruh/Karyawan/Pegawai/ <i>Employee</i>	14 049	8 890	22 939
Pekerja bebas <i>Casual worker</i>	5 344	1 804	7 148
Pekerja keluarga/tak dibayar <i>Family worker/unpaid worker</i>	9 056	18 306	27 362
Jumlah/Total	54 517	54 517	54 517

Sumber/Source: BPS, Survei Angkatan Kerja Nasional (Sakernas) Agustus/BPS-Statistics Indonesia, August National Labor Force Survey

<https://torutkab.bps.go.id>

halaman kosong



S O S I A L

S o c i a l

GARIS KEMISKINAN KABUPATEN TORAJA UTARA POVERTY LINE OF TORAJA UTARA REGENCY

2019




RP 314.216 /kapita/bulan
/capita/month

“ Penduduk Toraja Utara yang memiliki **pengeluaran perkapita** di bawah Rp 314.216 per bulan dikategorikan sebagai penduduk miskin.”

A person whose expenditure per capita per month is below Rp 314.216 is considered to be poor

JUMLAH DAN PERSENTASE PENDUDUK MISKIN TOTAL AND PERCENTAGE OF THE POOR



Jumlah penduduk miskin di Toraja Utara ada sebanyak **28,64** ribu orang atau sebesar **12,41** persen.

28,64 thousand people in Toraja Utara Regency considered to be poor

Dari 100 penduduk, **12 - 13** diantaranya merupakan penduduk miskin.

12-13 in 100 people lives below Toraja Utara poverty line

Sumber :

SUSENAS SEPTEMBER 2019, BPS KABUPATEN TORAJA UTARA

Source :

September National Socio-Economic Survey, Statistics of Toraja Utara Regency

<https://torutkab.bps.go.id>

halaman kosong

PENJELASAN TEKNIS

1. **Jalur pendidikan di Indonesia** terdiri atas 1) pendidikan formal, 2) pendidikan nonformal, dan 3) pendidikan informal yang ketiganya dapat saling melengkapi dan memperkaya (Undang-Undang No. 20 Tahun 2014 tentang Sistem Pendidikan Nasional).
2. **Jenjang pendidikan formal** terdiri atas pendidikan dasar, pendidikan menengah, dan pendidikan tinggi. Jenis pendidikan yang diajarkan mencakup pendidikan umum, kejuruan, akademik, profesi, vokasi, keagamaan, dan khusus.
3. **Poliklinik** adalah sarana kesehatan yang dipakai untuk pelayanan berobat jalan, biasanya berada di bawah pengawasan dokter/tenaga medis.
4. **Puskesmas (Pusat Kesehatan Masyarakat)** adalah unit pelaksana teknis dinas kesehatan Kabupaten/Kota yang mempunyai fungsi utama sebagai penyelenggara pelayanan kesehatan tingkat pertama. Wilayah kerja puskesmas maksimal adalah satu kecamatan dan untuk dapat menjangkau wilayah kerjanya, puskesmas mempunyai jaringan pelayanan yang meliputi unit Puskesmas Pembantu (Pustu), unit Puskesmas Keliling (Puskel), dan unit bidan desa/komunitas

TECHNICAL NOTES

1. **The Education System in Indonesia** consists of 1) a formal education, 2) non-formal education, and 3) informal education that all three can be complementary and enriching (Law No. 20 Year 2014 about The National Education System).
2. **The formal education Level** consists of primary education, secondary education, and high education. The kind of education that taught consists of general education, vocational, academic, professional, religious, and specific education.
3. **Polyclinic** is a health facility in which to get outpatient services, usually under the control of doctor/medical personnel.
4. **Public Health Center** is technical implementation unit of regency health department that have the primary function as a first-level health care providers. The working area standard of public health center is one district and to reach their working areas, public health centers have a service network covering subsidiary of public health center, mobile public health center units, and midwife units (Regulation of the Minister of Health of Indonesia Number 75 Year 2015 about Public Health

- (Peraturan Menteri Kesehatan RI No. 75 Tahun 2015 Tentang Pusat Kesehatan Masyarakat).
5. **Apotek** adalah suatu tempat tertentu yang digunakan untuk melakukan pekerjaan kefarmasian, dan penyaluran/ penjualan obat atau bahan farmasi dan perbekalan kesehatan lainnya kepada masyarakat yang dikelola oleh tenaga apoteker (Peraturan Menteri Kesehatan RI No. 1332 Tahun 2002 Tentang Perubahan Atas Peraturan Menteri Kesehatan RI No. 922/MENKES/PER/X/1993 Tentang Ketentuan dan Tata Cara Pemberian Izin Apotek)
 6. **Jumlah tindak pidana** menggambarkan jumlah kasus tindak pidana yang terjadi pada kurun waktu tertentu.
 7. **Tingkat kriminalitas** adalah risiko penduduk terjadi tindak pidana per 100.000 penduduk mengindikasikan peluang penduduk berisiko terkena tindak pidana. Biasanya dinyatakan dalam setiap 100.000 penduduk.
 8. **Persentase penyelesaian tindak pidana** menyatakan persentase penyelesaian tindak pidana oleh polisi.
 9. **Selang waktu terjadi tindak pidana** tahun t mengindikasikan selang waktu terjadinya satu tindak kejahatan dengan kejahatan yang lain.
 10. Untuk **mengukur kemiskinan**, BPS menggunakan konsep kemampuan memenuhi
- Center).
5. **Pharmacy** is a specific place that is used for pharmaceutical jobs, and distribution/sale of drugs/pharmaceuticals and other medical supplies to people that are administered by trained pharmacist (Regulation of the Minister of Health of Indonesia Number 1332 Year 2002 about the Changes of Regulation of the Minister of Health of Indonesia Number 22/MENKES/PER/X/1993 about Pro-vision and Procedures for Administration of Licensed Pharmacies).
 6. **Total crime** refers to the number of criminal cases occurring during a given period.
 7. **Crime rate** indicates the probability of population exposed to risk of crime, expressed in every 100,000 people.
 8. **Crime clearance rate** refers to percentage of crime clearance by police.
 9. **Crime clock** indicates the time interval of occurrence between one crime to another crime.
 10. To measure **poverty**, BPS-Statistics Indonesia has used the concept of basic needs approach. Therefore,

kebutuhan dasar (basic needs approach). Dengan pendekatan ini, kemiskinan dipandang sebagai ketidakmampuan dari sisi ekonomi untuk memenuhi kebutuhan dasar makanan dan bukan makanan yang diukur dari sisi pengeluaran. Metode yang digunakan adalah menghitung Garis Kemiskinan (GK), yang terdiri dari dua komponen yaitu Garis Kemiskinan Makanan (GKM) dan Garis Kemiskinan Non-Makanan (GKNM). Penghitungan Garis Kemiskinan dilakukan secara terpisah untuk daerah perkotaan dan perdesaan.

poverty is viewed as economic inability to fulfill food and non-food basic needs which are measured by consumption/expenditure. The method used is calculating poverty line, which consists of two components that are Food Poverty Line (FPL) and Non-Food Poverty Line (NFPL). The poverty line was calculated separately for urban and rural areas.

11. Penduduk miskin adalah penduduk yang memiliki rata-rata pengeluaran per kapita per bulan di bawah Garis Kemiskinan.

11. Poor person is a person whose expenditure per capita per month is below the poverty line is considered to be poor.

12. Garis Kemiskinan Makanan (GKM) merupakan nilai pengeluaran kebutuhan minimum makanan yang disetarakan dengan 2,100 kkalori per kapita per hari. Garis Kemiskinan Non-Makanan (GKNM) adalah kebutuhan minimum untuk perumahan, sandang, pendidikan, kesehatan, dan kebutuhan dasar lainnya.

12. The Food Poverty Line refers to the daily minimum requirement of 2,100 kcal per capita per day. The Non-Food Poverty Line refers to the minimum requirement for household necessities for clothing, education, health, and other basic individual needs.

URAIAN**Pendidikan**

Pada tahun 2019, di Kabupaten Toraja Utara terdapat 140 Sekolah Dasar, 72 Sekolah Menengah Pertama, 15 Sekolah Menengah Atas, 17 Sekolah Menengah Kejuruan dan 8 Perguruan Tinggi.

Kesehatan

Pada tahun 2019, di Kabupaten Toraja Utara terdapat 4 rumah sakit yang berada di Kecamatan Rantepao dan Kecamatan Tallunglipu. Selain itu, terdapat 5 poliklinik, puskesmas sebanyak 28, puskesmas pembantu (pustu) sebanyak 25, dan apotek sebanyak 5 fasilitas.

Kriminalitas

Pada tahun 2019, bulan Oktober merupakan bulan yang memiliki sisa perkara terbanyak dibandingkan bulan-bulan lain, yakni sebanyak 355 perkara.

Agama dan Sosial Lainnya

Mayoritas penduduk Kabupaten Toraja menganut agama Kristen dan Katolik, dengan total 95,5 persen (82,7 persen dan 12,8 persen) dari jumlah penduduk.

DESCRIPTION**Education**

In 2019, in Toraja Utara Regency there were 140 elementary schools, 72 junior high schools, 15 high schools, 17 vocational high schools and 8 colleges.

Health

In 2019, in Toraja Utara Regency there were 4 general hospital units located in Rantepao and Tallunglipu Subdistrict. There was 5 polyclinics, 28 public health centers, 25 subsidiary of public health centers, and 5 pharmacies.

Criminality

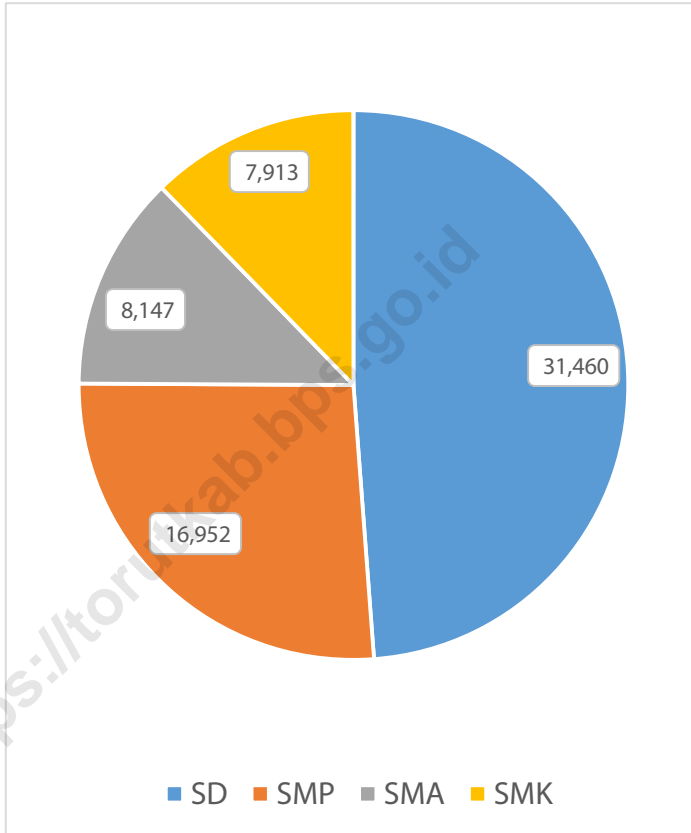
In 2019, October was the highest awaiting trials for the later month, with 355 total cases.

Other Religion and Social

The majority of Toraja Utara Regency's population religion were Christian (82,7 percent) and Catholic (12,8 percent), dominates 95,5 percent of its total population.

Gambar 4.1
Figures

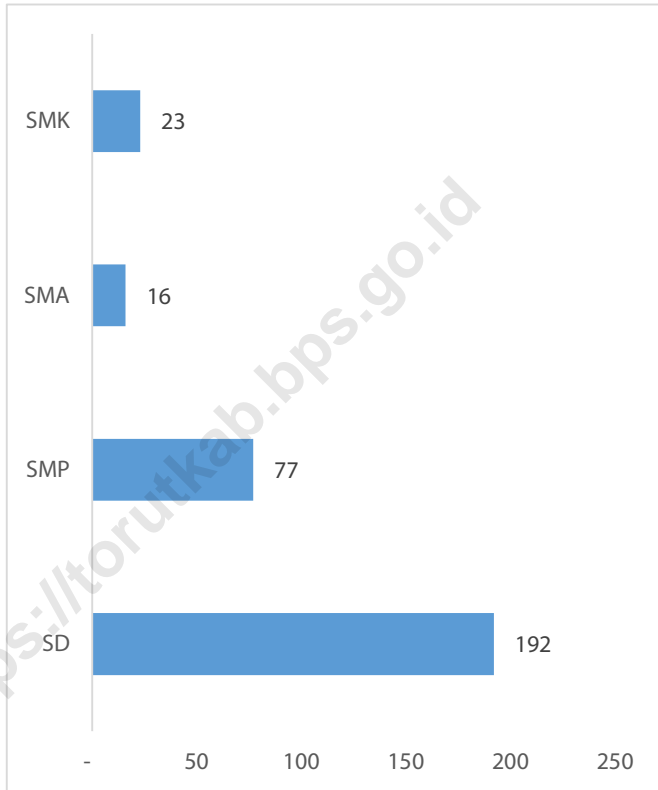
**Banyaknya Murid di Kabupaten Toraja Utara Menurut
Jenjang Pendidikan, 2019/2020**
*Number of Pupils in Toraja Utara Regency by Educational
Level, 2019/2020*



Sumber/Source: Kementerian Pendidikan dan Kebudayaan, Data Semester Ganji
Ministry of Educations and Culture, Odd Semester Data

Gambar 4.2
Figures

**Banyaknya Sekolah di Kabupaten Toraja Utara Menurut
Jenjang Pendidikan, 2019/2020**
*Number of Pupils in Toraja Utara Regency by Educational
Level, 2019/2020*



Sumber/Source: Kementerian Pendidikan dan Kebudayaan, Data Semester Ganjil
Ministry of Educations and Culture, Odd Semester Data

4.1 PENDIDIKAN EDUCATION

Tabel 4.1.1 **Jumlah Sekolah, Guru, dan Murid Taman Kanak-Kanak (TK) di Bawah Kementerian Pendidikan dan Kebudayaan Menurut Kecamatan di Kabupaten Toraja Utara, (2018/2019)**
Number of Schools, Teachers, and Pupils in Kindergarten Under The Ministry of Education and Culture by Subdistrict in Toraja Utara Regency, (2018/2019)

Kecamatan Subdistrict	Sekolah/Schools					
	Negeri/Public		Swasta/Private		Jumlah/Total	
	2018/2019	2019/2020	2018/2019	2019/2020	2018/2019	2019/2020
(1)	(2)	(3)	(4)	(5)	(6)	(7)
010 Sopai	0	0	9	9	9	9
020 Kesu	0	0	10	10	10	10
030 Sanggalangi	0	0	6	6	6	6
040 Buntao	0	0	9	9	9	9
050 Rantebua	0	0	4	4	4	4
060 Nanggala	0	0	9	9	9	9
070 Tondon	0	0	6	6	6	6
080 Tallunglipu	0	0	12	12	12	12
090 Rantepao	0	0	14	14	14	14
100 Tikala	0	0	11	11	11	11
110 Sesean	0	0	11	11	11	11
120 Balusu	0	0	6	6	6	6
130 Sa'dan	0	0	12	12	12	12
140 Bangkelekila	0	0	4	4	4	4
150 Sesean Suloaara	0	0	7	7	7	7
160 Kapala Pitu	0	0	7	7	7	7
170 Dende Piongan Napo	0	0	7	7	7	7
180 Awan Rante Karua	0	0	7	7	7	7
190 Rindingallo	0	0	12	12	12	12
200 Buntu Pepasan	0	0	5	5	5	5
210 Baruppu	0	0	7	7	7	7
Toraja Utara	0	0	175	175	175	175

Lanjutan Tabel/Continued Table 4.1.1

Kecamatan Subdistrict	Guru ¹ /Teachers ¹					
	Negeri/Public		Swasta/Private		Jumlah/Total	
	2018/2019	2019/2020	2018/2019	2019/2020	2018/2019	2019/2020
(1)	(8)	(9)	(10)	(11)	(12)	(13)
010 Sopa	0	0	21	29	21	29
020 Kesu	0	0	26	26	26	26
030 Sanggalangi	0	0	17	22	17	22
040 Buntao	0	0	21	24	21	24
050 Rantebua	0	0	11	12	11	12
060 Nanggala	0	0	20	24	20	24
070 Tondon	0	0	15	17	15	17
080 Tallunglipu	0	0	30	34	30	34
090 Rantepao	0	0	54	65	54	65
100 Tikala	0	0	30	30	30	30
110 Sesean	0	0	25	29	25	29
120 Balusu	0	0	15	22	15	22
130 Sa'dan	0	0	23	30	23	30
140 Bangkelekila	0	0	9	12	9	12
150 Sesean Suloara	0	0	19	24	19	24
160 Kapala Pitu	0	0	22	20	22	20
170 Dende Piongan Napo	0	0	19	18	19	18
180 Awan Rante Karua	0	0	23	21	23	21
190 Rindingallo	0	0	28	38	28	38
200 Buntu Pepsan	0	0	21	18	21	18
210 Baruppu	0	0	16	15	16	15
Toraja Utara	0	0	465	530	465	530

Lanjutan Tabel/*Continued Table 4.1.1*

Kecamatan Subdistrict	Murid/Students					
	Negeri/Public		Swasta/Private		Jumlah/Total	
	2018/2019	2019/2020	2018/2019	2019/2020	2018/2019	2019/2020
(1)	(14)	(15)	(16)	(17)	(18)	(19)
010 Sopai	0	0	229	229	229	229
020 Kesu	0	0	222	222	222	222
030 Sanggalangi	0	0	154	154	154	154
040 Buntao	0	0	173	173	173	173
050 Rantebua	0	0	87	87	87	87
060 Nanggala	0	0	194	194	194	194
070 Tondon	0	0	172	172	172	172
080 Tallunglipu	0	0	296	296	296	296
090 Rantepao	0	0	808	808	808	808
100 Tikala	0	0	248	248	248	248
110 Sesean	0	0	243	243	243	243
120 Balusu	0	0	150	150	150	150
130 Sa'dan	0	0	250	250	250	250
140 Bangkelekila	0	0	75	75	75	75
150 Sesean Suloaara	0	0	131	152	131	152
160 Kapal Pitu	0	0	169	169	169	169
170 Dende Piongan Napo	0	0	186	156	186	156
180 Awan Rante Karua	0	0	188	188	188	188
190 Rindingallo	0	0	173	173	173	173
200 Buntu Pepasan	0	0	122	122	122	122
210 Baruppu	0	0	140	140	140	140
Toraja Utara	0	0	4 401	4 401	4 401	4 401

Catatan/Note: ¹ Jumlah guru termasuk kepala sekolah dan guru/*The total of teachers including headmaster and teacher*

Sumber/Source: Kementerian Pendidikan dan Kebudayaan, Data Semester Ganjil/*Ministry of Educations and Culture, Odd Semester Data*

Tabel
Table 4.1.2

Jumlah Sekolah, Guru, dan Murid Raudatul Athfal (RA) di Bawah Kementerian Agama Menurut Kecamatan di Kabupaten Toraja Utara, 2017/2018 dan 2018/2019
Number of Schools, Teachers, and Pupils in Raudatul Athfal (RA) Under The Ministry of Religious Affairs by Subdistrict in Toraja Utara Regency, 2017/2018 and 2018/2019

Kecamatan Subdistrict	Sekolah/Schools		Guru/Teachers		Murid/Pupils	
	2017/2018	2018/2019	2017/2018	2018/2019	2017/2018	2018/2019
(1)	(2)	(3)	(4)	(5)	(6)	(7)
010 Sopai	-	-	-	-	-	-
020 Kesu	-	-	-	-	-	-
030 Sanggalangi	-	-	-	-	-	-
040 Buntao	-	-	-	-	-	-
050 Rantebua	-	-	-	-	-	-
060 Nanggala	-	-	-	-	-	-
070 Tondon	-	-	-	-	-	-
080 Tallunglipu	-	-	-	-	-	-
090 Rantepao	-	-	-	-	-	-
100 Tikala	-	-	-	-	-	-
110 Sesean	-	-	-	-	-	-
120 Balusu	-	-	-	-	-	-
130 Sa'dan	-	-	-	-	-	-
140 Bangkelekila	-	-	-	-	-	-
150 Sesean Suloara	-	-	-	-	-	-
160 Kapala Pitu	-	-	-	-	-	-
170 Dende Piongan Napo	-	-	-	-	-	-
180 Awan Rante Karua	-	-	-	-	-	-
190 Rindingallo	-	-	-	-	-	-
200 Buntu Pepasan	-	-	-	-	-	-
210 Baruppu	-	-	-	-	-	-
Toraja Utara	1	1	3	4	19	76

Sumber/Source: Kementerian Agama, Data Semester Ganjil/Ministry of Religious Affairs, Odd Semester Data

Tabel 4.1.3
Table

Jumlah Sekolah, Guru, dan Murid Sekolah Dasar (SD) di Bawah Kementerian Pendidikan dan Kebudayaan Menurut Kecamatan di Kabupaten Toraja Utara, 2018/2019 dan 2019/2020

Number of Schools, Teachers, and Pupils in Primary Schools Under The Ministry of Education and Culture by Subdistrict in Toraja Utara Regency, 2018/2019 and 2019/2020

Kecamatan Subdistrict	Sekolah/Schools					
	Negeri/Public		Swasta/Private		Jumlah/Total	
	2018/2019	2019/2020	2018/2019	2019/2020	2018/2019	2019/2020
(1)	(2)	(3)	(4)	(5)	(6)	(7)
010 Sopai	10	10	-	-	10	10
020 Kesu	10	10	1	1	11	11
030 Sanggalangi	8	8	-	-	8	8
040 Buntao	9	9	-	-	9	9
050 Rantebua	10	10	-	-	10	10
060 Nanggala	11	11	-	-	11	11
070 Tondon	6	6	-	-	6	6
080 Tallunglipu	5	5	2	2	7	7
090 Rantepao	8	8	3	3	11	11
100 Tikala	9	9	-	-	9	9
110 Sesean	9	9	-	-	9	9
120 Balusu	7	7	-	-	7	7
130 Sa'dan	18	18	2	2	20	20
140 Bangkelekila	4	4	-	-	4	4
150 Sesean Suloara	6	6	-	-	6	6
160 Kapala Pitu	8	8	-	-	8	8
170 Dende Pongan Napo	8	8	-	-	8	8
180 Awan Rante Karua	6	6	-	-	6	6
190 Rindingallo	10	10	-	-	10	10
200 Buntu Pepasan	15	15	-	-	15	15
210 Baruppu	7	7	-	-	7	7
Toraja Utara	184	184	8	8	192	192

Lanjutan Tabel/Continued Table 4.1.3

Kecamatan Subdistrict	Guru ¹ /Teachers ¹					
	Negeri/Public		Swasta/Private		Jumlah/Total	
	2018/2019	2019/2020	2018/2019	2019/2020	2018/2019	2019/2020
(1)	(8)	(9)	(10)	(11)	(12)	(13)
010 Sopai	111	111	-	-	111	111
020 Kesu	105	111	4	6	109	117
030 Sanggalangi	87	91	-	-	87	91
040 Buntao	86	96	-	-	86	96
050 Rantebua	73	75	-	-	73	75
060 Nanggala	96	102	-	-	96	102
070 Tondon	64	63	-	-	64	63
080 Tallunglipu	87	84	21	25	108	109
090 Rantepao	152	162	65	70	217	232
100 Tikala	98	100	-	-	98	100
110 Sesean	101	105	-	-	101	105
120 Balusu	59	68	-	-	59	68
130 Sa'dan	141	151	11	14	152	165
140 Bangkelekila	39	47	-	-	39	47
150 Sesean Suloara	53	56	-	-	53	56
160 Kapala Pitu	86	89	-	-	86	89
170 Dende Piongan Napo	77	84	-	-	77	84
180 Awan Rante Karua	61	66	-	-	61	66
190 Rindingallo	102	112	-	-	102	112
200 Buntu Pepasan	154	162	-	-	154	162
210 Baruppu	73	81	-	-	73	81
Toraja Utara	1 905	2 016	101	115	2 006	2 131

Lanjutan Tabel/*Continued Table* 4.1.3

Kecamatan Subdistrict	Murid/Students					
	Negeri/Public		Swasta/Private		Jumlah/Total	
	2018/2019	2019/2020	2018/2019	2019/2020	2018/2019	2019/2020
(1)	(14)	(15)	(16)	(17)	(18)	(19)
010 Sopai	1 689	1 661	-	-	1 689	1 661
020 Kesu	1 531	1 519	47	71	1 578	1 590
030 Sanggalangi	1 483	1 458	-	-	1 483	1 458
040 Buntao	1 369	1 383	-	-	1 369	1 383
050 Rantebua	995	956	-	-	995	956
060 Nanggala	1 338	1 301	-	-	1 338	1 301
070 Tondon	1 205	1 153	-	-	1 205	1 153
080 Tallunglipu	1 578	1 606	499	435	2 077	2 041
090 Rantepao	2 980	2 928	1 626	1 730	4 606	4 658
100 Tikala	1 464	1 421	-	-	1 464	1 421
110 Sesean	1 665	1 600	-	-	1 665	1 600
120 Balusu	980	948	-	-	980	948
130 Sa'dan	2 354	2 192	256	305	2 610	2 497
140 Bangkelekila	851	781	-	-	851	781
150 Sesean Suloara	1 017	981	-	-	1 017	981
160 Kapala Pitu	1 054	1 016	-	-	1 054	1 016
170 Dende Piongan Napo	1 170	1 108	-	-	1 170	1 108
180 Awan Rante Karua	718	692	-	-	718	692
190 Rindingallo	1 200	1 164	-	-	1 200	1 164
200 Buntu Pepasan	2 104	2 017	-	-	2 104	2 017
210 Baruppu	1 086	1 034	-	-	1 086	1 034
Toraja Utara	29 831	28 919	2 428	2 541	32 259	31 460

Catatan/Note: ¹ Jumlah guru termasuk kepala sekolah dan guru/*The total of teachers including headmaster and teacher*

Sumber/Source: Kementerian Pendidikan dan Kebudayaan, Data Semester Ganjil/*Ministry of Educations and Culture, Odd Semester Data*

Tabel
Table 4.1.4

Jumlah Sekolah, Guru, dan Murid Madrasah Ibtidaiyah (MI) di Bawah Kementerian Agama Menurut Kecamatan Menurut Kecamatan di Kabupaten Toraja Utara, 2017/2018 dan 2018/2019

Number of Schools, Teachers, and Pupils in Madrasah Ibtidaiyah (MI) Under The Ministry of Religious Affairs by Subdistrict in Toraja Utara Regency, 2017/2018 and 2018/2019

Kecamatan Subdistrict	Sekolah/Schools					
	Negeri/Public		Swasta/Private		Jumlah/Total	
	2017/2018	2018/2019	2017/2018	2018/2019	2017/2018	2018/2019
(1)	(2)	(3)	(4)	(5)	(6)	(7)
010 Sopai	-	-	-	-	-	-
020 Kesu	-	-	-	-	-	-
030 Sanggalangi	-	-	-	-	-	-
040 Buntao	-	-	-	-	-	-
050 Rantebua	-	-	-	-	-	-
060 Nanggala	-	-	-	-	-	-
070 Tondon	-	-	-	-	-	-
080 Tallunglipu	-	-	-	-	-	-
090 Rantepao	-	-	-	-	-	-
100 Tikala	-	-	-	-	-	-
110 Sesean	-	-	-	-	-	-
120 Balusu	-	-	-	-	-	-
130 Sa'dan	-	-	-	-	-	-
140 Bangkelekila	-	-	-	-	-	-
150 Sesean Suloara	-	-	-	-	-	-
160 Kapala Pitu	-	-	-	-	-	-
170 Dende Piongan Napo	-	-	-	-	-	-
180 Awan Rante Karua	-	-	-	-	-	-
190 Rindingallo	-	-	-	-	-	-
200 Buntu Pepasan	-	-	-	-	-	-
210 Baruppu	-	-	-	-	-	-
Toraja Utara	0	0	2	2	2	2

Lanjutan Tabel/Continued Table 4.1.4

Kecamatan Subdistrict	Guru ¹ /Teachers ¹					
	Negeri/Public		Swasta/Private		Jumlah/Total	
	2017/2018	2018/2019	2017/2018	2018/2019	2017/2018	2018/2019
(1)	(8)	(9)	(10)	(11)	(12)	(13)
010 Sopai	-	-	-	-	-	-
020 Kesu	-	-	-	-	-	-
030 Sanggalangi	-	-	-	-	-	-
040 Buntao	-	-	-	-	-	-
050 Rantebua	-	-	-	-	-	-
060 Nanggala	-	-	-	-	-	-
070 Tondon	-	-	-	-	-	-
080 Tallunglipu	-	-	-	-	-	-
090 Rantepao	-	-	-	-	-	-
100 Tikala	-	-	-	-	-	-
110 Sesean	-	-	-	-	-	-
120 Balusu	-	-	-	-	-	-
130 Sa'dan	-	-	-	-	-	-
140 Bangkelekila	-	-	-	-	-	-
150 Sesean Suloara	-	-	-	-	-	-
160 Kapala Pitu	-	-	-	-	-	-
170 Dende Piongan Napo	-	-	-	-	-	-
180 Awan Rante Karua	-	-	-	-	-	-
190 Rindingallo	-	-	-	-	-	-
200 Buntu Pepasan	-	-	-	-	-	-
210 Baruppu	-	-	-	-	-	-
Toraja Utara	0	0	25	26	25	26

Lanjutan Tabel/Continued Table 4.1.4

Kecamatan Subdistrict	Murid/Students					
	Negeri/Public		Swasta/Private		Jumlah/Total	
	2017/2018	2018/2019	2017/2018	2018/2019	2017/2018	2018/2019
(1)	(14)	(15)	(16)	(17)	(18)	(19)
010 Sopai	-	-	-	-	-	-
020 Kesu	-	-	-	-	-	-
030 Sanggalangi	-	-	-	-	-	-
040 Buntao	-	-	-	-	-	-
050 Rantebua	-	-	-	-	-	-
060 Nanggala	-	-	-	-	-	-
070 Tondon	-	-	-	-	-	-
080 Tallunglipu	-	-	-	-	-	-
090 Rantepao	-	-	-	-	-	-
100 Tikala	-	-	-	-	-	-
110 Sesean	-	-	-	-	-	-
120 Balusu	-	-	-	-	-	-
130 Sa'dan	-	-	-	-	-	-
140 Bangkelekila	-	-	-	-	-	-
150 Sesean Suloara	-	-	-	-	-	-
160 Kapala Pitu	-	-	-	-	-	-
170 Dende Piongan Napo	-	-	-	-	-	-
180 Awan Rante Karua	-	-	-	-	-	-
190 Rindingallo	-	-	-	-	-	-
200 Buntu Pepasan	-	-	-	-	-	-
210 Baruppu	-	-	-	-	-	-
Toraja Utara	0	0	390	397	390	397

Sumber/Source: Kementerian Agama, Data Semester Ganjil/Ministry of Religious Affairs, Odd Semester Data

Tabel
Table 4.1.5

Jumlah Sekolah, Guru, dan Murid Sekolah Menengah Pertama (SMP) di Bawah Kementerian Pendidikan dan Kebudayaan Menurut Kecamatan di Kabupaten Toraja Utara, 2018/2019 dan 2019/2020

Number of Schools, Teachers, and Pupils in Junior High Schools Under The Ministry of Education and Culture by Subdistrict in Toraja Utara Regency, 2018/2019 and 2019/2020

Kecamatan Subdistrict	Sekolah/Schools					
	Negeri/Public		Swasta/Private		Jumlah/Total	
	2018/2019	2019/2020	2018/2019	2019/2020	2018/2019	2019/2020
(1)	(2)	(3)	(4)	(5)	(6)	(7)
010 Sopai	2	2	1	1	3	3
020 Kesu	3	3	-	-	3	3
030 Sanggalangi	2	2	1	1	3	3
040 Buntao	4	4	-	-	4	4
050 Rantebua	5	5	-	-	5	5
060 Nanggala	4	4	1	1	5	5
070 Tondon	2	2	-	-	2	2
080 Tallunglipu	1	1	3	3	4	4
090 Rantepao	3	3	3	3	6	6
100 Tikala	3	3	-	-	3	3
110 Sesean	4	4	-	-	4	4
120 Balusu	3	3	-	-	3	3
130 Sa'dan	6	6	1	1	7	7
140 Bangkelekila	2	2	-	-	2	2
150 Sesean Suloara	3	3	-	-	3	3
160 Kapala Pitu	2	2	-	-	2	2
170 Dende Piongan Napo	3	3	1	1	4	4
180 Awan Rante Karua	3	3	-	-	3	3
190 Rindingallo	2	2	1	1	3	3
200 Buntu Pepasan	5	5	-	-	5	5
210 Baruppu	3	3	-	-	3	3
Toraja Utara	65	65	12	12	77	77

Lanjutan Tabel/Continued Table 4.1.5

Kecamatan Subdistrict	Guru ¹ /Teachers ¹					
	Negeri/Public		Swasta/Private		Jumlah/Total	
	2018/2019	2019/2020	2018/2019	2019/2020	2018/2019	2019/2020
(1)	(2)	(3)	(4)	(5)	(6)	(7)
010 Sopai	42	43	6	6	48	49
020 Kesu	71	75	-	-	71	75
030 Sanggalangi	38	39	7	8	45	47
040 Buntao	67	70	-	-	67	70
050 Rantebua	52	54	-	-	52	54
060 Nanggala	44	49	7	8	51	57
070 Tondon	44	48	-	-	44	48
080 Tallunglipu	11	11	27	32	38	43
090 Rantepao	133	129	46	47	179	176
100 Tikala	58	59	-	-	58	59
110 Sesean	67	77	-	-	67	77
120 Balusu	46	62	-	-	46	62
130 Sa'dan	80	85	11	8	91	93
140 Bangkelekila	40	44	-	-	40	44
150 Sesean Suloara	41	48	-	-	41	48
160 Kapala Pitu	35	34	-	-	35	34
170 Dende Piongan Napo	31	37	9	11	40	48
180 Awan Rante Karua	30	36	-	-	30	36
190 Rindingallo	31	32	7	9	38	41
200 Buntu Pepasan	61	66	-	-	61	66
210 Baruppu	37	45	-	-	37	45
Toraja Utara	1 059	1 143	120	129	1 179	1 272

Lanjutan Tabel/*Continued Table 4.1.5*

Kecamatan Subdistrict	Murid/Students					
	Negeri/Public		Swasta/Private		Jumlah/Total	
	2018/2019	2019/2020	2018/2019	2019/2020	2018/2019	2019/2020
(1)	(2)	(3)	(4)	(5)	(6)	(7)
010 Sopa	578	574	56	90	634	664
020 Kesu	934	959	-	-	934	959
030 Sanggalangi	399	403	165	159	564	562
040 Buntao	805	771	-	-	805	771
050 Rantebua	527	557	-	-	527	557
060 Nanggala	536	548	120	124	656	672
070 Tondon	599	634	-	-	599	634
080 Tallunglipu	126	128	426	408	552	536
090 Rantepao	2 431	2 571	819	820	3 250	3 391
100 Tikala	720	732	-	-	720	732
110 Sesean	751	755	-	-	751	755
120 Balusu	588	608	-	-	588	608
130 Sa'dan	1 083	1 104	199	169	1 282	1 273
140 Bangkelekila	528	527	-	-	528	527
150 Sesean Suloara	647	573	-	-	647	573
160 Kapala Pitu	601	628	-	-	601	628
170 Dende Piongan Napo	434	427	180	173	614	600
180 Awan Rante Karua	356	338	-	-	356	338
190 Rindingallo	566	564	70	83	636	647
200 Buntu Pepasan	1 031	1 042	-	-	1 031	1 042
210 Baruppu	492	483	-	-	492	483
Toraja Utara	14 732	14 926	2 035	2 026	16 767	16 952

Catatan/Note: ¹ Jumlah guru termasuk kepala sekolah dan guru/*The total of teachers including headmaster and teacher*

Sumber/Source: Kementerian Pendidikan dan Kebudayaan, Data Semester Ganjil/*Ministry of Educations and Culture, Odd Semester Data*

Tabel
Table 4.1.6

Jumlah Sekolah, Guru, dan Murid Madrasah Tsanawiyah (MTs) di Bawah Kementerian Agama Menurut Kecamatan di Kabupaten Toraja Utara, 2017/2018 dan 2018/2019
Number of Schools, Teachers, and Pupils in Madrasah Tsanawiyah (MTs) Under The Ministry of Religious Affairs by Subdistrict in Toraja Utara Regency, 2017/2018 and 2018/2019

Kecamatan Subdistrict	Sekolah/Schools					
	Negeri/Public		Swasta/Private		Jumlah/Total	
	2017/2018	2018/2019	2017/2018	2018/2019	2017/2018	2018/2019
(1)	(2)	(3)	(4)	(5)	(6)	(7)
010 Sopai	-	-	-	-	-	-
020 Kesu	-	-	-	-	-	-
030 Sanggalangi	-	-	-	-	-	-
040 Buntao	-	-	-	-	-	-
050 Rantebua	-	-	-	-	-	-
060 Nanggala	-	-	-	-	-	-
070 Tondon	-	-	-	-	-	-
080 Tallunglipu	-	-	-	-	-	-
090 Rantepao	-	-	-	-	-	-
100 Tikala	-	-	-	-	-	-
110 Sesean	-	-	-	-	-	-
120 Balusu	-	-	-	-	-	-
130 Sa'dan	-	-	-	-	-	-
140 Bangkelekila	-	-	-	-	-	-
150 Sesean Suloara	-	-	-	-	-	-
160 Kapala Pitu	-	-	-	-	-	-
170 Dende Piongan Napo	-	-	-	-	-	-
180 Awan Rante Karua	-	-	-	-	-	-
190 Rindingallo	-	-	-	-	-	-
200 Buntu Pepasan	-	-	-	-	-	-
210 Baruppu	-	-	-	-	-	-
Toraja Utara	0	0	1	1	1	1

Lanjutan Tabel/*Continued Table 4.1.6*

Kecamatan Subdistrict	Guru ¹ /Teachers ¹					
	Negeri/Public		Swasta/Private		Jumlah/Total	
	2017/2018	2018/2019	2017/2018	2018/2019	2017/2018	2018/2019
(1)	(8)	(9)	(10)	(11)	(12)	(13)
010 Sopai	-	-	-	-	-	-
020 Kesu	-	-	-	-	-	-
030 Sanggalangi	-	-	-	-	-	-
040 Buntao	-	-	-	-	-	-
050 Rantebua	-	-	-	-	-	-
060 Nanggala	-	-	-	-	-	-
070 Tondon	-	-	-	-	-	-
080 Tallunglipu	-	-	-	-	-	-
090 Rantepao	-	-	-	-	-	-
100 Tikala	-	-	-	-	-	-
110 Sesean	-	-	-	-	-	-
120 Balusu	-	-	-	-	-	-
130 Sa'dan	-	-	-	-	-	-
140 Bangkelekila	-	-	-	-	-	-
150 Sesean Suloara	-	-	-	-	-	-
160 Kapala Pitu	-	-	-	-	-	-
170 Dende Piongan Napo	-	-	-	-	-	-
180 Awan Rante Karua	-	-	-	-	-	-
190 Rindingallo	-	-	-	-	-	-
200 Buntu Pepasan	-	-	-	-	-	-
210 Baruppu	-	-	-	-	-	-
Toraja Utara	0	0	4	3	4	3

Lanjutan Tabel/*Continued Table 4.1.6*

Kecamatan Subdistrict	Murid/Students					
	Negeri/Public		Swasta/Private		Jumlah/Total	
	2017/2018	2018/2019	2017/2018	2018/2019	2017/2018	2018/2019
(1)	(14)	(15)	(16)	(17)	(18)	(19)
010 Sopai	-	-	-	-	-	-
020 Kesu	-	-	-	-	-	-
030 Sanggalangi	-	-	-	-	-	-
040 Buntao	-	-	-	-	-	-
050 Rantebua	-	-	-	-	-	-
060 Nanggala	-	-	-	-	-	-
070 Tondon	-	-	-	-	-	-
080 Tallunglipu	-	-	-	-	-	-
090 Rantepao	-	-	-	-	-	-
100 Tikala	-	-	-	-	-	-
110 Sesean	-	-	-	-	-	-
120 Balusu	-	-	-	-	-	-
130 Sa'dan	-	-	-	-	-	-
140 Bangkelekila	-	-	-	-	-	-
150 Sesean Suloara	-	-	-	-	-	-
160 Kapala Pitu	-	-	-	-	-	-
170 Dende Piongan Napo	-	-	-	-	-	-
180 Awan Rante Karua	-	-	-	-	-	-
190 Rindingallo	-	-	-	-	-	-
200 Buntu Pepsasan	-	-	-	-	-	-
210 Baruppu	-	-	-	-	-	-
Toraja Utara	0	0	30	30	30	30

Sumber/*Source*: Kementerian Agama, Data Semester Ganjil/*Ministry of Religious Affairs, Odd Semester Data*

Tabel
Table 4.1.7

Jumlah Sekolah, Guru, dan Murid Sekolah Menengah Atas (SMA) di Bawah Kementerian Pendidikan dan Kebudayaan Menurut Kecamatan di Kabupaten Toraja Utara, 2018/2019 dan 2019/2020

Number of Schools, Teachers, and Pupils in Senior High Schools Under The Ministry of Education and Culture by Subdistrict in Toraja Utara Regency, 2018/2019 and 2019/2020

Kecamatan Subdistrict	Sekolah/Schools					
	Negeri/Public		Swasta/Private		Jumlah/Total	
	2018/2019	2019/2020	2018/2019	2019/2020	2018/2019	2019/2020
(1)	(2)	(3)	(4)	(5)	(6)	(7)
010 Sopai	-	-	-	-	-	-
020 Kesu	1	1	-	-	1	1
030 Sanggalangi	-	-	-	-	-	-
040 Buntao	-	-	-	-	-	-
050 Rantebua	-	-	-	-	-	-
060 Nanggala	1	1	-	-	1	1
070 Tondon	1	1	-	-	1	1
080 Tallunglipu	-	-	1	1	1	1
090 Rantepao	2	2	4	4	6	6
100 Tikala	-	-	1	1	1	1
110 Sesean	1	1	-	-	1	1
120 Balusu	-	-	-	-	-	-
130 Sa'dan	1	1	-	-	1	1
140 Bangkelekila	-	-	-	-	-	-
150 Sesean Suloara	-	-	-	-	-	-
160 Kapala Pitu	-	-	1	1	1	1
170 Dende Piongan Napo	-	-	-	-	-	-
180 Awan Rante Karua	-	-	-	-	-	-
190 Rindingallo	1	1	-	-	1	1
200 Buntu Pepasan	1	1	-	-	1	1
210 Baruppu	-	-	-	-	-	-
Toraja Utara	9	9	7	7	16	16

Lanjutan Tabel/Continued Table 4.1.7

Kecamatan Subdistrict	Guru ¹ /Teachers ¹					
	Negeri/Public		Swasta/Private		Jumlah/Total	
	2018/2019	2019/2020	2018/2019	2019/2020	2018/2019	2019/2020
(1)	(2)	(3)	(4)	(5)	(6)	(7)
010 Sopai	-	-	-	-	-	-
020 Kesu	27	26	-	-	27	26
030 Sanggalangi	-	-	-	-	-	-
040 Buntao	-	-	-	-	-	-
050 Rantebua	-	-	-	-	-	-
060 Nanggala	14	15	-	-	14	15
070 Tondon	12	18	-	-	12	18
080 Tallunglipu	-	-	21	24	21	24
090 Rantepao	129	116	59	59	188	175
100 Tikala	-	-	27	27	27	27
110 Sesean	38	40	-	-	38	40
120 Balusu	-	-	-	-	-	-
130 Sa'dan	22	23	-	-	22	23
140 Bangkelekila	-	-	-	-	-	-
150 Sesean Suloara	-	-	-	-	-	-
160 Kapala Pitu	-	-	5	4	5	4
170 Dende Piongan Napo	-	-	-	-	-	-
180 Awan Rante Karua	-	-	-	-	-	-
190 Rindingallo	42	42	-	-	42	42
200 Buntu Pepasan	12	13	-	-	12	13
210 Baruppu	-	-	-	-	-	-
Toraja Utara	296	293	112	114	408	407

Lanjutan Tabel/Continued Table 4.1.7

Kecamatan Subdistrict	Murid/Students					
	Negeri/Public		Swasta/Private		Jumlah/Total	
	2018/2019	2019/2020	2018/2019	2019/2020	2018/2019	2019/2020
(1)	(2)	(3)	(4)	(5)	(6)	(7)
010 Sopai	-	-	-	-	-	-
020 Kesu	293	263	-	-	293	263
030 Sanggalangi	-	-	-	-	-	-
040 Buntao	-	-	-	-	-	-
050 Rantebua	-	-	-	-	-	-
060 Nanggala	87	84	-	-	87	84
070 Tondon	176	214	-	-	176	214
080 Tallunglipu	-	-	599	648	599	648
090 Rantepao	2 406	2 568	1 734	1 660	4 140	4 228
100 Tikala	-	-	507	545	507	545
110 Sesean	888	905	-	-	888	905
120 Balusu	-	-	-	-	-	-
130 Sa'dan	401	401	-	-	401	401
140 Bangkelekila	-	-	-	-	-	-
150 Sesean Suloara	-	-	-	-	-	-
160 Kapala Pitu	-	-	17	14	17	14
170 Dende Pongan Napo	-	-	-	-	-	-
180 Awan Rante Karua	-	-	-	-	-	-
190 Rindingallo	656	711	-	-	656	711
200 Buntu Pepasan	117	134	-	-	117	134
210 Baruppu	-	-	-	-	-	-
Toraja Utara	5 024	5 280	2 857	2 867	7 881	8 147

Catatan/Note: ¹ Jumlah guru termasuk kepala sekolah dan guru/The total of teachers including headmaster and teacher

Sumber/Source: Kementerian Pendidikan dan Kebudayaan, Data Semester Ganjil/Ministry of Educations and Culture, Odd Semester Data

Tabel
Table 4.1.8

Jumlah Sekolah, Guru, dan Murid Sekolah Menengah Kejuruan (SMK) di Bawah Kementerian Pendidikan dan Kebudayaan Menurut Kecamatan di Kabupaten Toraja Utara, 2018/2019 dan 2019/2020

Number of Schools, Teachers, and Pupils in Vocational High Schools Under The Ministry of Education and Culture by Subdistrict in Toraja Utara Regency, 2018/2019 and 2019/2020

Kecamatan Subdistrict	Sekolah/Schools					
	Negeri/Public		Swasta/Private		Jumlah/Total	
	2018/2019	2019/2020	2018/2019	2019/2020	2018/2019	2019/2020
(1)	(2)	(3)	(4)	(5)	(6)	(7)
010 Sopai	-	-	-	-	-	-
020 Kesu	1	1	4	4	5	5
030 Sanggalangi	-	-	-	-	-	-
040 Buntao	1	1	-	-	1	1
050 Rantebua	-	-	-	-	-	-
060 Nanggala	-	-	-	-	-	-
070 Tondon	-	-	-	-	-	-
080 Tallunglipu	1	1	5	5	6	6
090 Rantepao	-	-	7	7	7	7
100 Tikala	-	-	-	-	-	-
110 Sesean	1	1	1	1	2	2
120 Balusu	-	-	-	-	-	-
130 Sa'dan	-	-	-	-	-	-
140 Bangkelekila	-	-	-	-	-	-
150 Sesean Suloara	-	-	-	-	-	-
160 Kapala Pitu	-	-	-	-	-	-
170 Dende Piongan Napo	-	-	-	-	-	-
180 Awan Rante Karua	-	-	-	-	-	-
190 Rindingallo	-	-	1	1	1	1
200 Buntu Pepasan	1	1	-	-	1	1
210 Baruppu	-	-	-	-	-	-
Toraja Utara	5	5	18	18	23	23

Lanjutan Tabel/*Continued Table* 4.1.8

Kecamatan Subdistrict	Guru ¹ /Teachers ¹					
	Negeri/Public		Swasta/Private		Jumlah/Total	
	2018/2019	2019/2020	2018/2019	2019/2020	2018/2019	2019/2020
(1)	(2)	(3)	(4)	(5)	(6)	(7)
010 Sopa	-	-	-	-	-	-
020 Kesu	55	55	24	31	79	86
030 Sanggalangi	-	-	-	-	-	-
040 Buntao	16	17	-	-	16	17
050 Rantebua	-	-	-	-	-	-
060 Nanggala	-	-	-	-	-	-
070 Tondon	-	-	-	-	-	-
080 Tallunglipu	81	77	136	131	217	208
090 Rantepao	-	-	75	75	75	75
100 Tikala	-	-	-	-	-	-
110 Sesean	50	52	2	2	52	54
120 Balusu	-	-	-	-	-	-
130 Sa'dan	-	-	-	-	-	-
140 Bangkelekila	-	-	-	-	-	-
150 Sesean Suloara	-	-	-	-	-	-
160 Kapala Pitu	-	-	-	-	-	-
170 Dende Piongan Napo	-	-	-	-	-	-
180 Awan Rante Karua	-	-	-	-	-	-
190 Rindingallo	-	-	19	19	19	19
200 Buntu Pepasan	25	25	-	-	25	25
210 Baruppu	-	-	-	-	-	-
Toraja Utara	227	226	256	258	483	484

Lanjutan Tabel/Continued Table 4.1.8

Kecamatan Subdistrict	Murid/Students					
	Negeri/Public		Swasta/Private		Jumlah/Total	
	2018/2019	2019/2020	2018/2019	2019/2020	2018/2019	2019/2020
(1)	(2)	(3)	(4)	(5)	(6)	(7)
010 Sopai	-	-	-	-	-	-
020 Kesu	761	827	214	226	975	1 053
030 Sanggalangi	-	-	-	-	-	-
040 Buntao	228	253	-	-	228	253
050 Rantebua	-	-	-	-	-	-
060 Nanggala	-	-	-	-	-	-
070 Tondon	-	-	-	-	-	-
080 Tallunglipu	1 123	1 346	2 546	2 803	3 669	4 149
090 Rantepao	-	-	981	991	981	991
100 Tikala	-	-	-	-	-	-
110 Sesean	725	871	40	24	765	895
120 Balusu	-	-	-	-	-	-
130 Sa'dan	-	-	-	-	-	-
140 Bangkelekila	-	-	-	-	-	-
150 Sesean Suloara	-	-	-	-	-	-
160 Kapala Pitu	-	-	-	-	-	-
170 Dende Piongan Napo	-	-	-	-	-	-
180 Awan Rante Karua	-	-	-	-	-	-
190 Rindingallo	-	-	203	236	203	236
200 Buntu Pepasan	309	336	-	-	309	336
210 Baruppu	-	-	-	-	-	-
Toraja Utara	3 146	3 633	3 984	4 280	7 130	7 913

Catatan/Note: ¹ Guru yang mengajar di 2 sekolah atau lebih dihitung di masing-masing sekolah/The teacher who taught in two schools or more counted in every school

² Jumlah guru termasuk kepala sekolah dan guru/The total of teachers including headmaster and teacher

Sumber/Source: Kementerian Pendidikan dan Kebudayaan, Data Semester Ganjil/Ministry of Educations and Culture, Odd Semester Data

Tabel
Table 4.1.9

Jumlah Sekolah, Guru, dan Murid Madrasah Aliyah (MA) di Bawah Kementerian Agama Menurut Kecamatan di Kabupaten Toraja Utara, 2017/2018 dan 2018/2019
Number of Schools, Teachers, and Pupils in Madrasah Aliyah (MA) Under the Ministry of Religious Affairs by Subdistrict in Toraja Utara Regency, 2017/2018 and 2018/2019

Kecamatan Subdistrict	Sekolah/Schools					
	Negeri/Public		Swasta/Private		Jumlah/Total	
	2017/2018	2018/2019	2017/2018	2018/2019	2017/2018	2018/2019
(1)	(2)	(3)	(4)	(5)	(6)	(7)
010 Sopai	-	-	-	-	-	-
020 Kesu	-	-	-	-	-	-
030 Sanggalangi	-	-	-	-	-	-
040 Buntao	-	-	-	-	-	-
050 Rantebua	-	-	-	-	-	-
060 Nanggala	-	-	-	-	-	-
070 Tondon	-	-	-	-	-	-
080 Tallunglipu	-	-	-	-	-	-
090 Rantepao	-	-	-	-	-	-
100 Tikala	-	-	-	-	-	-
110 Sesean	-	-	-	-	-	-
120 Balusu	-	-	-	-	-	-
130 Sa'dan	-	-	-	-	-	-
140 Bangkelekila	-	-	-	-	-	-
150 Sesean Suloara	-	-	-	-	-	-
160 Kapal Pitu	-	-	-	-	-	-
170 Dende Piongan Napo	-	-	-	-	-	-
180 Awan Rante Karua	-	-	-	-	-	-
190 Rindingallo	-	-	-	-	-	-
200 Buntu Pepasan	-	-	-	-	-	-
210 Baruppu	-	-	-	-	-	-
Toraja Utara	0	0	0	0	0	0

Lanjutan Tabel/Continued Table 4.1.9

Kecamatan Subdistrict	Guru ¹ /Teachers ¹					
	Negeri/Public		Swasta/Private		Jumlah/Total	
	2017/2018	2018/2019	2017/2018	2018/2019	2017/2018	2018/2019
(1)	(8)	(9)	(10)	(11)	(12)	(13)
010 Sopai	-	-	-	-	-	-
020 Kesu	-	-	-	-	-	-
030 Sanggalangi	-	-	-	-	-	-
040 Buntao	-	-	-	-	-	-
050 Rantebua	-	-	-	-	-	-
060 Nanggala	-	-	-	-	-	-
070 Tondon	-	-	-	-	-	-
080 Tallunglipu	-	-	-	-	-	-
090 Rantepao	-	-	-	-	-	-
100 Tikala	-	-	-	-	-	-
110 Sesean	-	-	-	-	-	-
120 Balusu	-	-	-	-	-	-
130 Sa'dan	-	-	-	-	-	-
140 Bangkelekila	-	-	-	-	-	-
150 Sesean Suloara	-	-	-	-	-	-
160 Kapala Pitu	-	-	-	-	-	-
170 Dende Piongan Napo	-	-	-	-	-	-
180 Awan Rante Karua	-	-	-	-	-	-
190 Rindingallo	-	-	-	-	-	-
200 Buntu Pepsan	-	-	-	-	-	-
210 Baruppu	-	-	-	-	-	-
Toraja Utara	0	0	0	0	0	0

Lanjutan Tabel/*Continued Table 4.1.9*

Kecamatan Subdistrict	Murid/Students					
	Negeri/Public		Swasta/Private		Jumlah/Total	
	2017/2018	2018/2019	2017/2018	2018/2019	2017/2018	2018/2019
(1)	(14)	(15)	(16)	(17)	(18)	(19)
010 Sopai	-	-	-	-	-	-
020 Kesu	-	-	-	-	-	-
030 Sanggalangi	-	-	-	-	-	-
040 Buntao	-	-	-	-	-	-
050 Rantebua	-	-	-	-	-	-
060 Nanggala	-	-	-	-	-	-
070 Tondon	-	-	-	-	-	-
080 Tallunglipu	-	-	-	-	-	-
090 Rantepao	-	-	-	-	-	-
100 Tikala	-	-	-	-	-	-
110 Sesean	-	-	-	-	-	-
120 Balusu	-	-	-	-	-	-
130 Sa'dan	-	-	-	-	-	-
140 Bangkelekila	-	-	-	-	-	-
150 Sesean Suloara	-	-	-	-	-	-
160 Kapala Pitu	-	-	-	-	-	-
170 Dende Piongan Napo	-	-	-	-	-	-
180 Awan Rante Karua	-	-	-	-	-	-
190 Rindingallo	-	-	-	-	-	-
200 Buntu Pepsan	-	-	-	-	-	-
210 Baruppu	-	-	-	-	-	-
Toraja Utara	0	0	0	0	0	0

Sumber/Source: Kementerian Agama, Data Semester Ganjil/Ministry of Religious Affairs, Odd Semester Data

Tabel
Table 4.1.10

Jumlah Desa¹/Kelurahan yang Memiliki Fasilitas Sekolah Menurut Kecamatan dan Tingkat Pendidikan di Kabupaten Toraja, 2015-2019
Number of Villages¹ Having Educational Facilities by Subdistrict and Educational Level in Toraja Utara Regency, 2015-2019

Kecamatan Subdistrict	SD Primary School		
	2015	2018	2019
(1)	(2)	(3)	(4)
010 Sopai	8	7	7
020 Kesu	5	6	6
030 Sanggalangi	6	6	6
040 Buntao	6	6	6
050 Rantebua	6	6	6
060 Nanggala	9	9	9
070 Tondon	4	4	4
080 Tallunglipu	6	6	6
090 Rantepao	8	9	9
100 Tikala	7	7	7
110 Sesean	9	9	9
120 Balusu	6	6	6
130 Sa'dan	10	10	10
140 Bangkelekila	4	4	4
150 Sesean Suloara	5	5	5
160 Kapala Pitu	6	6	6
170 Dende Piongan Napo	8	8	8
180 Awan Rante Karua	3	3	3
190 Rindingallo	8	8	8
200 Buntu Pepasan	12	13	12
210 Baruppu	3	3	3
Toraja Utara	139	141	140

Lanjutan Tabel/*Continued Table* 4.1.10

Kecamatan Subdistrict	SMP Junior High School		
	2015	2018	2019
(1)	(5)	(6)	(7)
010 Sopai	3	3	3
020 Kesu	3	4	4
030 Sanggalangi	3	3	3
040 Buntao	3	3	3
050 Rantebua	3	4	5
060 Nanggala	5	5	5
070 Tondon	2	2	2
080 Tallunglipu	1	2	3
090 Rantepao	5	6	5
100 Tikala	3	4	3
110 Sesean	4	4	4
120 Balusu	3	3	3
130 Sa'dan	6	7	6
140 Bangkelekila	2	2	2
150 Sesean Suloara	3	3	3
160 Kapala Pitu	2	2	2
170 Dende Piongan Napo	4	4	4
180 Awan Rante Karua	2	2	2
190 Rindingallo	1	2	3
200 Buntu Pepasan	5	5	5
210 Baruppu	2	2	2
Toraja Utara	65	72	72

Lanjutan Tabel/Continued Table 4.1.10

Kecamatan Subdistrict	SMA Senior High School		
	2015	2018	2019
(1)	(8)	(9)	(10)
010 Sopa	0	0	0
020 Kesu	1	1	1
030 Sanggalangi	0	0	0
040 Buntao	0	0	0
050 Rantebua	0	0	0
060 Nanggala	0	1	1
070 Tondon	1	1	1
080 Tallunglipu	1	1	1
090 Rantepao	6	5	5
100 Tikala	1	2	1
110 Sesean	1	1	1
120 Balusu	0	0	0
130 Sa'dan	1	1	1
140 Bangkelekila	0	0	0
150 Sesean Suloara	0	0	0
160 Kapala Pitu	1	1	1
170 Dende Piongan Napo	0	0	0
180 Awan Rante Karua	0	1	0
190 Rindingallo	1	1	1
200 Buntu Pepasan	1	1	1
210 Baruppu	0	1	0
Toraja Utara	15	18	15

Lanjutan Tabel/*Continued Table* 4.1.10

Kecamatan Subdistrict	SMK Vocational School		
	2015	2018	2019
(1)	(11)	(12)	(13)
010 Sopa	1	0	1
020 Kesu	3	2	2
030 Sanggalangi	0	0	0
040 Buntao	1	1	1
050 Rantebua	0	0	0
060 Nanggala	0	0	0
070 Tondon	0	0	0
080 Tallunglipu	3	3	4
090 Rantepao	5	4	4
100 Tikala	0	0	0
110 Sesean	2	2	2
120 Balusu	0	0	0
130 Sa'dan	0	0	0
140 Bangkelekila	0	0	0
150 Sesean Suloara	0	0	0
160 Kapala Pitu	0	0	0
170 Dende Piongan Napo	0	1	1
180 Awan Rante Karua	0	0	0
190 Rindingallo	1	1	1
200 Buntu Pepasan	1	1	1
210 Baruppu	0	0	0
Toraja Utara	17	15	17

Lanjutan Tabel/Continued Table 4.1.10

Kecamatan Subdistrict	Perguruan Tinggi University		
	2015	2018	2019
(1)	(14)	(15)	(16)
010 Sopai	0	0	0
020 Kesu	1	1	3
030 Sanggalangi	0	0	0
040 Buntao	0	0	0
050 Rantebua	0	0	0
060 Nanggala	0	0	0
070 Tondon	0	0	0
080 Tallunglipu	1	3	2
090 Rantepao	2	2	3
100 Tikala	0	0	0
110 Sesean	0	0	0
120 Balusu	0	0	0
130 Sa'dan	0	0	0
140 Bangkelekila	0	0	0
150 Sesean Suloara	0	0	0
160 Kapala Pitu	0	0	0
170 Dende Piongan Napo	0	0	0
180 Awan Rante Karua	0	0	0
190 Rindingallo	0	0	0
200 Buntu Pepasan	0	0	0
210 Baruppu	0	0	0
Toraja Utara	4	6	8

Catatan/Note: ¹ Desa pada tabel ini termasuk Unit Permukiman Transmigrasi (UPT) yang masih dibina oleh kementerian terkait dan nagari di Kabupaten/Kota Sumatera Barat/Villages in this table include Transmigration Settlement Unit which is still fostered by the relevant ministries and the nagari in the Province of Sumatera Barat

Sumber/Source: BPS, Pendataan Potensi Desa (Podes)/ BPS—Statistics Indonesia, Village Potential Data Collection

Tabel
Table 4.1.11**Angka Partisipasi Murni (APM) dan Angka Partisipasi Kasar (APK) Menurut Jenjang Pendidikan di Kabupaten Toraja Utara, 2018 dan 2019**
Percentage of Literate People Aged 15 Years and Over by Age Group in Toraja Utara Regency, 2018 and 2019

Jenjang Pendidikan <i>Educational Level</i>	Angka Partisipasi Murni (APM) <i>Net Participation Rates</i>		Angka Partisipasi Kasar (APK) <i>Gross Participation Rates</i>	
	2018	2019	2018	2019
(1)	(2)	(3)	(4)	(5)
SD/MI <i>Elementary School</i>	99,17	98,39	110,38	111,75
SMP/MTs <i>Junior High School</i>	83,21	82,90	91,46	94,25
SMA/SMK/MA <i>Senior High School</i>	68,13	68,86	80,69	81,21

Sumber/Source: BPS, Survei Sosial Ekonomi Nasional (Susenas)/BPS-Statistics Indonesia, National Socioeconomic Survey

Tabel 4.1.12 **Persentase Penduduk Berumur 15 Tahun ke Atas yang Melek Huruf Menurut Kelompok Umur di Kabupaten Toraja Utara, 2018 dan 2019**
Percentage of Literate People Aged 15 Years and Over by Age Group in Toraja Utara Regency, 2018 and 2019

Kelompok Umur Age Group	2018	2019
(1)	(2)	(3)
15–19	100.00	100.00
20–24	97.89	100.00
25–29	100.00	100.00
30–34	93.24	93.67
35–39	95.97	96.50
40–44	94.76	91.58
45–49	91.80	92.52
50+	74.77	72.27
Jumlah/Total	89.97	89.17
15–24
15–44	97,39	97,4
15+	89,97	89,17
45+	...	76,2

Sumber/Source: BPS, Survei Sosial Ekonomi Nasional (Susenas)/BPS-Statistics Indonesia, National Socioeconomic Survey

4.2 KESEHATAN HEALTH

Tabel 4.2.1 **Jumlah Desa¹/Kelurahan Yang Memiliki Sarana Kesehatan Menurut Kecamatan di Kabupaten Toraja Utara, 2015-2019**
Number of Villages¹ Having Health Facilities by Subdistrict in Toraja Utara Regency, 2015-2019

Kecamatan Subdistrict	Rumah Sakit Hospital		
	2015	2018	2019
(1)	(2)	(3)	(4)
010 Sopai	0	0	0
020 Kesu	0	0	0
030 Sanggalangi	0	0	0
040 Buntao	0	0	0
050 Rantebua	0	0	0
060 Nanggala	0	0	0
070 Tondon	0	0	0
080 Tallunglipu	0	1	1
090 Rantepao	2	1	3
100 Tikala	0	0	0
110 Sesean	0	0	0
120 Balusu	0	0	0
130 Sa'dan	0	0	0
140 Bangkelekila	0	0	0
150 Sesean Suloara	0	0	0
160 Kapala Pitu	0	0	0
170 Dende Piongan Napo	0	0	0
180 Awan Rante Karua	0	0	0
190 Rindingallo	0	0	0
200 Buntu Pepasan	0	0	0
210 Baruppu	0	0	0
Toraja Utara	2	2	4

Lanjutan Tabel/Continued Table 4.2.1

Kecamatan Subdistrict	Rumah Sakit Bersalin Maternity Hospital		
	2015	2018	2019
(1)	(5)	(6)	(7)
010 Sopa	0	0	0
020 Kesu	0	0	0
030 Sanggalangi	0	0	0
040 Buntao	0	0	0
050 Rantebua	0	0	0
060 Nanggala	0	0	0
070 Tondon	0	0	0
080 Tallunglipu	0	0	0
090 Rantepao	2	0	0
100 Tikala	0	0	0
110 Sesean	0	0	0
120 Balusu	0	0	0
130 Sa'dan	0	0	0
140 Bangkelekila	0	0	0
150 Sesean Suloara	0	0	0
160 Kapala Pitu	0	0	0
170 Dende Piongan Napo	0	0	0
180 Awan Rante Karua	0	0	0
190 Rindingallo	0	0	0
200 Buntu Pepasan	0	0	0
210 Baruppu	0	0	0
Toraja Utara	2	0	0

Lanjutan Tabel/*Continued Table* 4.2.1

Kecamatan Subdistrict	Poliklinik Polyclinic		
	2015	2018	2019
(1)	(8)	(9)	(10)
010 Sopai	0	0	0
020 Kesu	0	1	1
030 Sanggalangi	0	0	0
040 Buntao	0	0	0
050 Rantebua	0	0	0
060 Nanggala	1	0	0
070 Tondon	0	0	0
080 Tallunglipu	1	1	2
090 Rantepao	1	1	2
100 Tikala	0	0	0
110 Sesean	0	0	0
120 Balusu	0	0	0
130 Sa'dan	0	0	0
140 Bangkelekila	0	1	0
150 Sesean Suloara	0	0	0
160 Kapal Pitu	0	0	0
170 Dende Piongan Napo	0	0	0
180 Awan Rante Karua	0	0	0
190 Rindingallo	0	0	0
200 Buntu Pepasan	0	0	0
210 Baruppu	0	0	0
Toraja Utara	3	4	5

Lanjutan Tabel/*Continued Table* 4.2.1

Kecamatan Subdistrict	Puskesmas Public Health Center		
	2015	2018	2019
(1)	(11)	(12)	(13)
010 Sopai	2	1	1
020 Kesu	1	1	1
030 Sanggalangi	1	1	1
040 Buntao	1	1	1
050 Rantebua	2	2	2
060 Nanggala	1	2	2
070 Tondon	1	1	1
080 Tallunglipu	1	1	1
090 Rantepao	2	2	2
100 Tikala	1	1	1
110 Sesean	1	1	1
120 Balusu	1	1	1
130 Sa'dan	1	2	2
140 Bangkelekila	1	1	1
150 Sesean Suloara	1	1	1
160 Kapala Pitu	1	2	2
170 Dende Piongan Napo	2	2	2
180 Awan Rante Karua	1	1	1
190 Rindingallo	1	1	1
200 Buntu Pepasan	2	2	2
210 Baruppu	1	1	1
Toraja Utara	26	28	28

Lanjutan Tabel/*Continued Table* 4.2.1

Kecamatan Subdistrict	Puskesmas Pembantu Subsidiary of Public Health Center		
	2015	2018	2019
(1)	(14)	(15)	(16)
010 Sopai	0	1	1
020 Kesu	1	1	1
030 Sanggalangi	1	1	1
040 Buntao	2	1	1
050 Rantebua	1	3	2
060 Nanggala	3	3	3
070 Tondon	0	0	0
080 Tallunglipu	0	0	0
090 Rantepao	1	1	0
100 Tikala	2	1	2
110 Sesean	1	1	1
120 Balusu	1	2	2
130 Sa'dan	4	3	2
140 Bangkelekila	1	1	1
150 Sesean Suloara	1	0	1
160 Kapal Pitu	2	0	0
170 Dende Piongan Napo	1	1	1
180 Awan Rante Karua	1	0	0
190 Rindingallo	0	1	1
200 Buntu Pepsan	4	7	4
210 Baruppu	1	1	1
Toraja Utara	28	29	25

Lanjutan Tabel/Continued Table 4.2.1

Kecamatan Subdistrict	Apotek Pharmacy		
	2015	2018	2019
(1)	(17)	(18)	(19)
010 Sopai	0	0	0
020 Kesu	1	3	1
030 Sanggalangi	0	0	0
040 Buntao	0	0	0
050 Rantebua	0	0	0
060 Nanggala	0	0	0
070 Tondon	0	0	0
080 Tallunglipu	1	2	1
090 Rantepao	4	6	3
100 Tikala	0	0	0
110 Sesean	0	0	0
120 Balusu	0	0	0
130 Sa'dan	0	0	0
140 Bangkelekila	0	0	0
150 Sesean Suloara	0	0	0
160 Kapala Pitu	0	0	0
170 Dende Piongan Napo	0	0	0
180 Awan Rante Karua	0	0	0
190 Rindingallo	0	0	0
200 Buntu Pepasan	0	0	0
210 Baruppu	0	0	0
Toraja Utara	6	11	5

Catatan/Note: ¹ Desa pada tabel ini termasuk Unit Permukiman Transmigrasi (UPT) yang masih dibina oleh kementerian terkait dan nagari di Kabupaten/Kota Sumatera Barat/Villages in this table include Transmigration Settlement Unit which is still fostered by the relevant ministries and the nagari in the Province of Sumatera Barat

Sumber/Source: BPS, Pendataan Potensi Desa (Podes)/BPS-Statistics Indonesia, Village Potential Data Collecting

Tabel
Table 4.2.2**Jumlah Tenaga Kesehatan Menurut Kecamatan, 2019**
Number of Medical Personnel by Subdistrict, 2019

Kecamatan Subdistrict	Dokter Doctor	Perawat Nurse	Bidan Midwife	Farmasi Pharma- ceutical	Ahli Gizi Nutritionist
(1)	(2)	(3)	(4)	(5)	(6)
010 Sopai	1	7	13	1	1
020 Kesu	2	6	6	1	1
030 Sanggalangi	2	8	11	1	1
040 Buntao	1	6	9	–	2
050 Rantebua	4	11	8	–	–
060 Nanggala	1	9	9	–	1
070 Tondon	1	5	8	1	1
080 Tallunglipu	12	6	5	1	1
090 Rantepao	27	15	17	2	2
100 Tikala	2	7	9	1	–
110 Sesean	2	9	10	–	1
120 Balusu	1	6	11	–	1
130 Sa'dan	1	6	15	1	1
140 Bangkelekila	–	5	6	–	–
150 Sesean Suloara	2	3	5	–	–
160 Kapala Pitu	2	4	8	–	1
170 Dende Piongan Napo	1	6	9	–	1
180 Awan Rante Karua	1	2	5	–	–
190 Rindingallo	3	3	8	–	1
200 Buntu Pepasan	1	6	13	–	1
210 Baruppu	1	2	6	–	–
Toraja Utara	68	132	191	9	17

Sumber/Source: Dinas Kesehatan Kabupaten Toraja Utara/Regional Health Office of Toraja Utara Regency

Tabel
Table 4.2.3

Persentase Penduduk yang Mempunyai Keluhan Kesehatan Selama Sebulan Terakhir Menurut Kecamatan di Kabupaten Toraja Utara, 2014-2019
Percentage of People Who Had Health Complaint During a Month Prior to The Survey by Subdistrict in Toraja Utara Regency, 2014-2019

Kecamatan Subdistrict	2014	2015	2016	2017	2018	2019
(1)	(2)	(3)	(4)	(5)	(6)	(7)
010 Sopai
020 Kesu
030 Sanggalangi
040 Buntao
050 Rantebua
060 Nanggala
070 Tondon
080 Tallunglipu
090 Rantepao
100 Tikala
110 Sesean
120 Balusu
130 Sa'dan
140 Bangkelekila
150 Sesean Suloara
160 Kapala Pitu
170 Dende Piongan Napo
180 Awan Rante Karua
190 Rindingallo
200 Buntu Pepasan
210 Baruppu
Toraja Utara	11,74	12,18	14,04	9,74	11,25	10,71

Catatan/Note: ... data tidak tersedia sampai tingkat Kecamatan/data is not available for subdistrict level

Sumber/Source: BPS, Survei Sosial Ekonomi Nasional (Susenas)/BPS-Statistics Indonesia, National Socioeconomic Survey

Tabel
Table 4.2.4

Jumlah Rumah Sakit Umum, Rumah Sakit Khusus, Rumah Sakit/Rumah Bersalin, Puskesmas, Klinik/Balai Kesehatan, Posyandu, dan Polindes Menurut Kecamatan di Kabupaten Toraja Utara, 2018 dan 2019

Number of General Hospital, Special Hospital, Maternity Hospital and Public Health Center, Medical Clinic, Integrated Service Post, Village maternity Cottage by Subdistrict in Toraja Utara Regency, 2018 and 2019

Kecamatan Subdistrict	Rumah Sakit Umum General Hospital		Rumah Sakit Khusus Special Hospital	
	2018	2019	2018	2019
(1)	(2)	(3)	(4)	(5)
010 Sopai	–	–	–	–
020 Kesu	–	–	–	–
030 Sanggalangi	–	–	–	–
040 Buntao	–	–	–	–
050 Rantebua	–	–	–	–
060 Nanggala	–	–	–	–
070 Tondon	–	–	–	–
080 Tallunglipu	1	1	–	–
090 Rantepao	1	2	–	1
100 Tikala	–	–	–	–
110 Sesean	–	–	–	–
120 Balusu	–	–	–	–
130 Sa'dan	–	–	–	–
140 Bangkelekila	–	–	–	–
150 Sesean Suloara	–	–	–	–
160 Kapala Pitu	–	–	–	–
170 Dende Piongan Napo	–	–	–	–
180 Awan Rante Karua	–	–	–	–
190 Rindingallo	–	–	–	–
200 Buntu Pepasan	–	–	–	–
210 Baruppu	–	–	–	–
Toraja Utara	2	3	0	1

Lanjutan Tabel/*Continued Table 4.2.4*

Kecamatan Subdistrict	Rumah Sakit Bersalin/ Rumah Bersalin Maternity Hospital		Puskesmas Public Health Center	
	2018	2019	2018	2019
(1)	(6)	(7)	(8)	(9)
010 Sopai	–	–	1	1
020 Kesu	1	1	1	1
030 Sanggalangi	–	–	1	1
040 Buntao	–	–	1	1
050 Rantebua	–	–	2	2
060 Nanggala	–	–	1	2
070 Tondon	–	–	1	1
080 Tallunglipu	1	1	1	1
090 Rantepao	–	–	2	2
100 Tikala	–	–	1	1
110 Sesean	–	–	1	1
120 Balusu	–	–	1	1
130 Sa'dan	–	–	1	2
140 Bangkekekila	–	–	1	1
150 Sesean Suloara	–	–	1	1
160 Kapala Pitu	–	–	2	2
170 Dende Piongan Napo	–	–	2	2
180 Awan Rante Karua	–	–	1	1
190 Rindingallo	–	–	1	1
200 Buntu Pepasan	–	–	2	2
210 Baruppu	–	–	1	1
Toraja Utara	2	2	26	28

Lanjutan Tabel/*Continued Table 4.2.4*

Kecamatan Subdistrict	Klinik/Balai Kesehatan Medical Clinic		Posyandu Integrated Service Post		Polindes Village Maternity Cottage	
	2018	2019	2018	2019	2018	2019
(1)	(10)	(11)	(12)	(13)	(14)	(15)
010 Sopai	–	–	18	18	1	1
020 Kesu	1	2	12	13	1	1
030 Sanggalangi	–	–	14	14	–	–
040 Buntao	–	–	15	15	–	–
050 Rantebua	–	–	16	16	–	–
060 Nanggala	–	–	14	14	–	–
070 Tondon	–	–	13	13	–	–
080 Tallunglipu	1	1	14	14	–	–
090 Rantepao	4	2	20	20	–	–
100 Tikala	–	–	12	12	3	3
110 Sesean	–	–	14	14	–	–
120 Balusu	–	–	14	14	1	1
130 Sa'dan	–	–	20	21	–	–
140 Bangkelekila	–	–	8	8	–	–
150 Sesean Suloara	–	–	8	8	4	1
160 Kapal Pitu	–	–	12	12	–	–
170 Dende Piongan Napo	–	–	13	13	–	–
180 Awan Rante Karua	–	–	10	10	–	–
190 Rindingallo	–	–	11	12	1	1
200 Buntu Pepasan	–	–	15	15	–	–
210 Baruppu	–	–	7	7	–	–
Toraja Utara	6	5	280	283	8	8

Sumber/*Source*: Dinas Kesehatan Kabupaten Toraja Utara/*Regional Health Office of Toraja Utara Regency*

4.3 AGAMA DAN SOSIAL LAINNYA RELIGION AND OTHER SOCIAL AFFAIRS

Tabel 4.3.1 Jumlah Penduduk Menurut Jenis Kelamin dan Agama yang Dianut di Kabupaten Toraja Utara, 2019
Table 4.3.1 Population by Sex and Religion in Toraja Utara Regency, 2019

Agama <i>Religion</i>	Jenis Kelamin <i>Sex</i>		Jumlah <i>Total</i>
	Laki-laki <i>Male</i>	Perempuan <i>Female</i>	
(1)	(2)	(3)	(4)
Islam	5 464	5 55	11 014
Protestan <i>Protestant</i>	104 016	100 354	204 370
Katolik <i>Catholic</i>	16 205	15 442	31 647
Hindu	32	28	60
Budha <i>Buddha</i>	26	16	42
Lainnya <i>Others</i>	13	11	24
Toraja Utara	125 756	121 401	247 157

Sumber/Source: Dinas Kependudukan dan Pencatatan Sipil Kabupaten Toraja Utara
Population and Civil Registration Agency of Toraja Utara Regency

Tabel
Table 4.3.2**Jumlah Tempat Peribadatan dan Rohaniawan Menurut
Kecamatan di Kabupaten Toraja Utara, 2019**
**Number of Places of Worship and Clergyman by Subdistrict
in Toraja Utara Regency, 2019**

Kecamatan Subdistrict	Tempat Peribadatan Places of Worship					
	Masjid Mosque	Mushola Pray Room	Gereja Protestan Protestant Church	Gereja Katholik Catholic Church	Pura Temple	Vihara
(1)	(2)	(3)	(4)	(5)	(6)	(7)
010 Sopai	–	–	29	8	–	–
020 Kesu	–	–	29	4	–	–
030 Sanggalangi	1	–	20	6	–	–
040 Buntao	2	–	29	8	–	–
050 Rantebua	8	1	24	9	–	–
060 Nanggala	–	–	31	13	–	–
070 Tondon	–	1	14	7	–	–
080 Tallunglipu	–	2	20	5	–	–
090 Rantepao	1	1	38	5	–	–
100 Tikala	–	–	16	3	–	–
110 Sesean	1	–	15	10	–	–
120 Balusu	1	–	16	7	–	–
130 Sa'dan	–	–	22	3	–	–
140 Bangkelekila	–	–	13	7	–	–
150 Sesean Suloara	–	–	16	2	–	–
160 Kapala Pitu	–	–	23	3	–	–
170 Dende Piongan Napo	–	–	30	6	–	–
180 Awan Rante Karua	3	–	34	8	–	–
190 Rindingallo	–	–	29	4	–	–
200 Buntu Pepasan	–	–	22	1	–	–
210 Baruppu	–	–	11	5	–	–
Toraja Utara	19	5	481	124	–	–

Sumber/Source: Kantor Departemen Agama Kabupaten Toraja Utara/Religious Affairs Office of Toraja Utara Regency

Lanjutan Tabel/Continued Table 4.3.2

Kecamatan Subdistrict	Rohaniawan Clergyman					
	Ulama Islamic Cleric	Mubaliq Mubaliq	Khotib Moslem Preacher	Penyuluh Agama Islam	Kristen Christian	Katolik ¹ Catholic
(1)	(8)	(9)	(10)	(11)	(12)	(13)
010 Sopai	–	–	–	–	532	20
020 Kesu	–	–	–	–	1 123	8
030 Sanggalangi	1	–	–	–	520	12
040 Buntao	1	–	4	5	374	26
050 Rantebua	2	–	4	10	504	15
060 Nanggala	–	–	–	1	567	16
070 Tondon	–	–	–	2	266	14
080 Tallunglipu	1	–	5	8	897	20
090 Rantepao	5	–	10	10	1 284	30
100 Tikala	–	–	–	4	446	6
110 Sesean	2	–	3	5	507	18
120 Balusu	1	–	2	1	383	14
130 Sa'dan	–	–	–	–	445	16
140 Bangkelekila	–	–	–	–	314	8
150 Sesean Suloara	–	–	–	–	260	3
160 Kapala Pitu	–	–	–	–	347	3
170 Dende Piongan Napo	–	–	–	–	409	6
180 Awan Rante Karua	–	–	3	–	286	10
190 Rindingallo	–	–	–	3	475	7
200 Buntu Pepasan	–	–	–	–	183	2
210 Baruppu	–	–	–	–	132	7
Toraja Utara	15	–	31	49	10 254	261

Catatan/Note: ¹data Rohaniawan Katolik menggunakan data tahun sebelumnya/using previous year data

Sumber/Source: Kantor Departemen Agama Kabupaten Toraja Utara/Religious Affairs Office of Toraja Utara Regency

Tabel
Table 4.3.3**Jumlah Desa¹/Kelurahan yang Mengalami Bencana Alam²
Menurut Kecamatan, 2015-2019**
**Number of Villages¹ that Had Natural Disaster² by
Subdistrict, 2015-2019**

Kecamatan Subdistrict	Banjir/Flood		
	2011	2015	2018
(1)	(2)	(3)	(4)
010 Sopai	0	1	2
020 Kesu	4	0	0
030 Sanggalangi	0	0	1
040 Buntao	0	0	0
050 Rantebua	0	0	0
060 Nanggala	0	1	0
070 Tondon	0	0	0
080 Tallunglipu	3	0	0
090 Rantepao	2	2	0
100 Tikala	1	0	0
110 Sesean	0	0	0
120 Balusu	1	0	0
130 Sa'dan	0	0	0
140 Bangkelekila	0	0	0
150 Sesean Suloara	0	0	0
160 Kapala Pitu	0	0	0
170 Dende Piongan Napo	0	0	0
180 Awan Rante Karua	0	0	0
190 Rindingallo	0	0	0
200 Buntu Pepasan	0	0	0
210 Baruppu	0	0	0
Toraja Utara	11	4	3

Lanjutan Tabel/*Continued Table 4.3.4*

Kecamatan Subdistrict	Gempa Bumi/ <i>Earthquake</i>		
	2011	2015	2018
(1)	(5)	(6)	(7)
010 Sopai	0	0	0
020 Kesu	0	0	0
030 Sanggalangi	0	0	0
040 Buntao	0	0	0
050 Rantebua	0	0	0
060 Nanggala	0	0	5
070 Tondon	0	0	0
080 Tallunglipu	0	0	7
090 Rantepao	0	0	0
100 Tikala	0	0	1
110 Sesean	0	0	1
120 Balusu	0	0	0
130 Sa'dan	0	0	0
140 Bangkelekila	0	0	1
150 Sesean Suloara	0	0	0
160 Kapala Pitu	0	0	0
170 Dende Piongan Napo	0	0	0
180 Awan Rante Karua	0	0	1
190 Rindingallo	0	0	3
200 Buntu Pepasan	0	0	0
210 Baruppu	0	0	0
Toraja Utara	0	0	19

Lanjutan Tabel/*Continued Table 4.3.4*

Kecamatan Subdistrict	Tanah Longsor/ <i>Landslide</i>		
	2011	2015	2018
(1)	(8)	(9)	(10)
010 Sopa	1	4	6
020 Kesu	0	0	3
030 Sanggalangi	1	0	1
040 Buntao	2	1	3
050 Rantebua	1	1	4
060 Nanggala	0	3	5
070 Tondon	0	0	1
080 Tallunglipu	1	0	0
090 Rantepao	1	1	1
100 Tikala	1	2	5
110 Sesean	0	1	1
120 Balusu	3	1	0
130 Sa'dan	1	4	8
140 Bangkelele	0	0	3
150 Sesean Suloara	1	2	3
160 Kapala Pitu	1	1	2
170 Dende Piongan Napo	8	3	3
180 Awan Rante Karua	3	0	3
190 Rindingallo	0	1	7
200 Buntu Pepasan	1	5	2
210 Baruppu	0	2	2
Toraja Utara	26	32	63

Catatan/*Note*: ¹ Desa pada tabel ini termasuk Unit Permukiman Transmigrasi (UPT) yang masih dibina oleh kementerian terkait dan nagari di Kabupaten/Kota Sumatera Barat/*Villages in this table are included in Transmigration Settlement Unit which is still fostered by the relevant ministries and the nagari in the Province of Sumatera Barat*

² Terjadi dalam tiga tahun terakhir sampai dengan saat pencacahan/*Occured during the last three years by the time of enumeration*

Sumber/*Source*: BPS, Pendataan Potensi Desa (Podes)/BPS-Statistics Indonesia, Village Potential Data Collecting

Tabel
Table 4.3.4

Jumlah Kejahatan yang Dilaporkan, Risiko Penduduk Terjadi Tindak Pidana per 100.000 Penduduk, Persentase Penyelesaian Tindak Pidana, dan Selang Waktu Terjadinya Tindak Pidana Menurut Kepolisian Sektor di Kabupaten Toraja Utara, 2017-2018

Crime Total, Crime Rate per 100,000 Population, Percentage of Crime Clearance, and Time Interval of Crime Occurance by Sector Police Office in Toraja Utara Regency, 2017-2018

Kepolisian Sektor Sector Police Office	Jumlah Kejahatan yang Dilaporkan Crime Total	
	2017	2018
(1)	(2)	(3)
010 Sopai		
020 Kesu		12
030 Sanggalangi		
040 Buntao	83	50
050 Rantebua		
060 Nanggala		
070 Tondon	1	20
080 Tallunglipu		
090 Rantepao	29	183
100 Tikala		
110 Sesean		
140 Bangkelekila	69	43
150 Sesean Suloara		
120 Balusu		
130 Sa'dan	28	11
160 Kapala Pitu		
170 Dende Piongan Napo		
180 Awan Rante Karua		
190 Rindingallo	29	13
200 Buntu Pepasan		
210 Baruppu		
Toraja Utara	261	332

Lanjutan Tabel/*Continued Table* 4.3.4

Kepolisian Sektor Sector Police Office	Persentase Penyelesaian Tindak Pidana Percentage of Crime Clearance	
	2017	2018
(1)	(4)	(5)
010 Sopai		
020 Kesu	86,36	91,67
030 Sanggalangi		
040 Buntao	71,08	70,00
050 Rantebua		
060 Nanggala		
070 Tondon	100,00	65,00
080 Tallunglipu		
090 Rantepao	100,00	58,47
100 Tikala		
110 Sesean		
140 Bangkelekila	56,52	67,44
150 Sesean Suloara		
120 Balusu		
130 Sa'dan	85,71	90,91
160 Kapala Pitu		
170 Dende Piongan Napo		
180 Awan Rante Karua		
190 Rindingallo	93,10	100,00
200 Buntu Pepasan		
210 Baruppu		
Toraja Utara	87,74	65,66

Lanjutan Tabel/Continued Table 4.3.4

Kepolisian Sektor Sector Police Office	Risiko Penduduk Terjadi Tindak Pidana per 100.000 Penduduk Crime Rate per 100,000 Population	
	2017	2018
(1)	(6)	(7)
010 Sopai		
020 Kesu	73,08	40,91
030 Sanggalangi		
040 Buntao	285,14	163,62
050 Rantebua		
060 Nanggala		
070 Tondon	5,08	103,62
080 Tallunglipu		
090 Rantepao	50,95	340,90
100 Tikala		
110 Sesean		
140 Bangkelekila	278,60	173,62
150 Sesean Suloara		
120 Balusu		
130 Sa'dan	122,52	46,84
160 Kapala Pitu		
170 Dende Piongan Napo		
180 Awan Rante Karua		
190 Rindingallo	62,59	26,71
200 Buntu Pepasan		
210 Baruppu		
Toraja Utara	113,60	144,47

Lanjutan Tabel/*Continued Table* 4.3.4

Kepolisian Sektor Sector Police Office	Selang Waktu Terjadinya Tindak Pidana ¹ Time Interval of Crime Occurance ¹	
	2017	2018
(1)	(8)	(9)
010 Sopai		
020 Kesu	16 days 14:10:55	30 days 10:00:00
030 Sanggalangi		
040 Buntao	4 days 09:32:32	7 days 07:12:00
050 Rantebua		
060 Nanggala		
070 Tondon	365 days 00:00:00	18 days 06:00:00
080 Tallunglipu		
090 Rantepao	12 days 14:04:08	1 days 23:52:08
100 Tikala		
110 Sesean		
140 Bangkelekila	5 days 06:57:23	8 days 11:43:15
150 Sesean Suloara		
120 Balusu		
130 Sa'dan	13 days 00:51:26	33 days 04:21:49
160 Kapala Pitu		
170 Dende Piongan Napo		
180 Awan Rante Karua		
190 Rindingallo	12 days 14:04:08	28 days 01:50:46
200 Buntu Pepasan		
210 Baruppu		
Toraja Utara	1 days 09:33:46	1 days 02:23:08

Catatan/Note: ¹ days=hari/days .:= jam/hours; ' = menit/minutes; " = detik/second

Sumber/Source: POLRES TANA TORAJA/Departmental (Resort) Police Office of Tana Toraja/Toraja Utara Regency

Tabel 4.3.5 **Talak dan Cerai, 2018-2019**
Table 4.3.5 **Number of Divorces, 2018-2019**

Kecamatan Subdistrict	Talak dan cerai ^{2,4} / Divorces ^{2,4}				
	2018	2019	2019		Jumlah Total
			Cerai Talak Divorce by Talak	Cerai Gugat Divorce by Petition	
(1)	(2)	(3)	(4)	(5)	(6)
010 Sopai	0	0	0	0	0
020 Kesu	2	0	0	2	2
030 Sanggalangi	0	0	0	0	0
040 Buntao	0	0	0	0	0
050 Rantebua	1	2	0	3	3
060 Nanggala	0	0	0	0	0
070 Tondon	0	1	0	1	1
080 Tallunglipu	3	4	1	6	7
090 Rantepao	2	10	1	11	12
100 Tikala	1	1	1	1	2
110 Sesean	1	1	1	1	2
120 Balusu	1	0	0	1	1
130 Sa'dan	1	0	0	1	1
140 Bangkelekila	1	0	0	1	1
150 Sesean Suloara	0	0	0	0	0
160 Kapala Pitu	0	0	0	0	0
170 Dende Piongan Napo	0	1	0	1	1
180 Awan Rante Karua	0	0	0	0	0
190 Rindingallo	0	0	0	0	0
200 Buntu Pepasan	0	0	0	0	0
210 Baruppu	0	0	0	0	0
Toraja Utara	13	20	4	29	33

Tabel
Table 4.3.6

Jumlah Perceraian Menurut Faktor dan Kecamatan di Kabupaten Toraja Utara, 2019
Number of Divorces by Factors and Subdistrict in Toraja Utara Regency, 2019

Kecamatan Subdistrict	Zina Adultery	Mabuk Drunk	Madat Drug Addict	Judi Gambling	Meninggal- kan Salah Satu Pihak Split Up	Dihukum Penjara Jail
(1)	(2)	(3)	(4)	(5)	(6)	(7)
010 Sopai	-	-	-	-	-	-
020 Kesu	-	-	-	-	-	-
030 Sanggalangi	-	-	-	-	-	-
040 Buntao	-	-	-	-	-	-
050 Rantebua	-	-	-	-	1	-
060 Nanggala	-	-	-	-	-	-
070 Tondon	-	-	-	-	-	-
080 Tallunglipu	-	-	-	-	2	-
090 Rantepao	-	-	-	-	3	-
100 Tikala	-	-	-	-	-	-
110 Sesean	-	-	-	-	-	-
120 Balusu	-	-	-	-	-	-
130 Sa'dan	-	-	-	-	-	-
140 Bangkelekila	-	-	-	-	-	-
150 Sesean Suloara	-	-	-	-	-	-
160 Kapala Pitu	-	-	-	-	-	-
170 Dende Piongan Napo	-	-	-	-	-	-
180 Awan Rante Karua	-	-	-	-	-	-
190 Rindingallo	-	-	-	-	-	-
200 Buntu Pepasan	-	-	-	-	-	-
210 Baruppu	-	-	-	-	-	-
Toraja Utara	-	-	-	-	6	-

Lanjutan Tabel/Continued Table 4.3.6

Kecamatan Subdistrict	Poligami Polygamy	Kekerasan Dalam Rumah Tangga Domestic Violence	Cacat Badan Disability	Perselisihan dan Pertengkaran Terus Menerus Constant Disputes and Quarrel
(1)	(8)	(9)	(10)	(11)
010 Sopai	-	-	-	-
020 Kesu	-	-	-	2
030 Sanggalangi	-	-	-	-
040 Buntao	-	-	-	-
050 Rantebua	-	-	-	2
060 Nanggala	-	-	-	-
070 Tondon	-	-	-	1
080 Tallunglipu	-	-	-	5
090 Rantepao	-	-	-	6
100 Tikala	-	-	-	2
110 Sesean	-	-	-	2
120 Balusu	-	-	-	1
130 Sa'dan	-	-	-	1
140 Bangkelekila	-	-	-	1
150 Sesean Suloara	-	-	-	-
160 Kapala Pitu	-	-	-	-
170 Dende Piongan Napo	-	-	-	1
180 Awan Rante Karua	-	-	-	-
190 Rindingallo	-	-	-	-
200 Buntu Pepasan	-	-	-	-
210 Baruppu	-	-	-	-
Toraja Utara	-	-	-	24

Lanjutan Tabel/*Continued Table* 4.3.6

Kecamatan <i>Subdistrict</i>	Kawin Paksa <i>Forced Marriage</i>	Murtad <i>Apostate</i>	Ekonomi <i>Economy</i>	Lain-lain <i>Others</i>	Jumlah <i>Total</i>
(1)	(12)	(13)	(14)	(15)	(16)
010 Sopa	-	-	-	-	-
020 Kesu	-	-	-	-	2
030 Sanggalangi	-	-	-	-	-
040 Buntao	-	-	-	-	-
050 Rantebua	-	-	-	-	3
060 Nanggala	-	-	-	-	-
070 Tondon	-	-	-	-	1
080 Tallunglipu	-	-	-	-	7
090 Rantepao	-	-	3	-	12
100 Tikala	-	-	-	-	2
110 Sesean	-	-	-	-	2
120 Balusu	-	-	-	-	1
130 Sa'dan	-	-	-	-	1
140 Bangkelekila	-	-	-	-	1
150 Sesean Suloara	-	-	-	-	-
160 Kapala Pitu	-	-	-	-	-
170 Dende Piongan Napo	-	-	-	-	1
180 Awan Rante Karua	-	-	-	-	-
190 Rindingallo	-	-	-	-	-
200 Buntu Pepasan	-	-	-	-	-
210 Baruppu	-	-	-	-	-
Toraja Utara	-	-	3	-	33

Sumber/*Source*: Pengadilan Agama Makale/*Religious Court of Makale*

Tabel 4.3.7 Jumlah Kejadian Bencana Alam Menurut Kecamatan di Kabupaten Toraja Utara, 2019
Number of Natural Disaster Events by Subdistrict in Toraja Utara Regency, 2019

Kecamatan Subdistrict	Gempa Bumi Earthquake	Letusan Gunung Api Volcanic Eruption	Tsunami Tsunami	Tanah Longsor Landslide	Banjir Floods	Banjir Bandang Flash Floods
(1)	(2)	(3)	(4)	(5)	(6)	(7)
010 Sopa	-	-	-	-	-	-
020 Kesu	-	-	-	-	-	-
030 Sanggalangi	-	-	-	2	-	-
040 Buntao	-	-	-	-	-	-
050 Rantebua	-	-	-	-	-	-
060 Nanggala	-	-	-	-	-	-
070 Tondon	-	-	-	-	-	-
080 Tallunglipu	-	-	-	2	-	-
090 Rantepao	-	-	-	-	-	-
100 Tikala	-	-	-	-	-	-
110 Sesean	-	-	-	-	-	-
120 Balusu	-	-	-	-	-	-
130 Sa'dan	-	-	-	1	-	-
140 Bangkelekila	-	-	-	-	-	-
150 Sesean Suloara	-	-	-	-	-	-
160 Kapala Pitu	-	-	-	-	-	-
170 Dende Piongan Napo	-	-	-	-	-	-
180 Awan Rante Karua	-	-	-	-	-	-
190 Rindingallo	-	-	-	1	-	-
200 Buntu Pepsan	-	-	-	-	-	-
210 Baruppu	-	-	-	-	-	-
Toraja Utara	-	-	-	6	-	-

Lanjutan Tabel/*Continued Table* 4.3.7

Kecamatan <i>Subdistrict</i>	Kekeringan <i>Drought</i>	Kebakaran Hutan dan Lahan <i>Forest and Land Fires</i>	Angin Puting Beliung <i>Tornado</i>	Gelombang Pasang <i>Tidal Wave</i>	Abrasi <i>Abrasion</i>
(1)	(8)	(9)	(10)	(11)	(12)
010 Sopai	-	-	4	-	-
020 Kesu	-	-	3	-	-
030 Sanggalangi	-	-	1	-	-
040 Buntao	-	-	-	-	-
050 Rantebua	-	-	-	-	-
060 Nanggala	-	-	-	-	-
070 Tondon	-	-	-	-	-
080 Tallunglipu	-	-	-	-	-
090 Rantepao	-	-	-	-	-
100 Tikala	-	-	1	-	-
110 Sesean	-	-	-	-	-
120 Balusu	-	-	-	-	-
130 Sa'dan	-	-	-	-	-
140 Bangkelekila	-	-	1	-	-
150 Sesean Suloara	-	-	2	-	-
160 Kapala Pitu	-	-	-	-	-
170 Dende Piongan Napo	-	-	-	-	-
180 Awan Rante Karua	-	-	-	-	-
190 Rindingallo	-	-	-	-	-
200 Buntu Pepasan	-	-	-	-	-
210 Baruppu	-	-	-	-	-
Toraja Utara	-	-	12	-	-

Sumber/*Source*: Badan Penanggulangan Bencana Daerah Kabupaten Toraja Utara
Regional Agency for Disaster Countermeasure of Toraja Utara Regency

Tabel 4.3.8 Jumlah Kerusakan Rumah yang Diakibatkan Bencana Alam Menurut Kecamatan di Kabupaten Toraja Utara, 2018 dan 2019
Number of Damaged Houses Due to Natural Disaster by Subdistrict in Toraja Utara Regency, 2018 and 2019

Kecamatan Subdistrict	Rusak Berat Severely Damaged		Rusak Sedang Damaged	
	2018	2019	2018	2019
(1)	(2)	(3)	(4)	(5)
010 Sopai	-	4	2	-
020 Kesu	-	1	-	-
030 Sanggalangi	1	1	-	2
040 Buntao	2	-	1	-
050 Rantebua	-	-	-	-
060 Nanggala	2	-	2	-
070 Tondon	-	-	-	-
080 Tallunglipu	1	2	-	-
090 Rantepao	-	-	-	-
100 Tikala	-	1	-	-
110 Sesean	1	-	-	-
120 Balusu	-	-	1	-
130 Sa'dan	6	1	1	-
140 Bangkelekila	-	3	-	-
150 Sesean Suloara	-	2	-	-
160 Kepala Pitu	-	-	-	-
170 Dende Pongan Napo	-	-	-	-
180 Awan Rante Karua	-	-	-	-
190 Rindingallo	-	1	-	-
200 Buntu Pepasan	-	-	-	-
210 Baruppu	-	-	-	-
Toraja Utara	13	16	7	2

Lanjutan Tabel/*Continued Table 4.3.8*

Kecamatan <i>Subdistrict</i>	Rusak Ringan <i>Lightly Damaged</i>		Terendam <i>Submerged</i>	
	2018	2019	2018	2019
(1)	(6)	(7)	(8)	(9)
010 Sopai	-	-	-	-
020 Kesu	-	-	-	-
030 Sanggalangi	-	-	-	-
040 Buntao	-	-	-	-
050 Rantebua	-	-	-	-
060 Nanggala	-	-	-	-
070 Tondon	-	-	-	-
080 Tallunglipu	-	-	-	-
090 Rantepao	-	-	-	-
100 Tikala	-	-	-	-
110 Sesean	-	-	-	-
120 Balusu	-	-	-	-
130 Sa'dan	-	-	-	-
140 Bangkelekila	-	-	-	-
150 Sesean Suloara	-	-	-	-
160 Kapala Pitu	-	-	-	-
170 Dende Piongan Napo	-	-	-	-
180 Awan Rante Karua	-	-	-	-
190 Rindingallo	-	-	-	-
200 Buntu Pepasan	-	-	-	-
210 Baruppu	-	-	-	-
Toraja Utara	-	-	-	-

Sumber/*Source*: Badan Penanggulangan Bencana Daerah Kabupaten Toraja Utara
Regional Agency for Disaster Countermeasure of Toraja Utara Regency

Tabel
Table 4.3.9

Jumlah Penerima Bantuan (kepala keluarga) dan Anggaran Bantuan Sosial Pangan Menurut Kecamatan di Kabupaten Toraja Utara, 2019
Number of Aid Recipients (head of household) and Food Social Assistance Budget by Subdistrict in Toraja Utara Regency, 2019

Kecamatan Subdistrict	Jumlah Penerima Bantuan (kepala keluarga)/Number of Beneficiaries (head of household)		Jumlah Anggaran (rupiah) Budget Amount (rupiahs)	
	Rencana Planning	Realisasi Realization	Rencana Planning	Realisasi Realization
(1)	(2)	(3)	(4)	(5)
010 Sopai	-	749	-	988,680,000
020 Kesu	-	596	-	786,720,000
030 Sanggalangi	-	613	-	809,160,000
040 Buntao	-	915	-	1,207,800,000
050 Rantebua	-	655	-	864,600,000
060 Nanggala	-	506	-	667,920,000
070 Tondon	-	472	-	623,040,000
080 Tallunglipu	-	286	-	377,520,000
090 Rantepao	-	517	-	682,440,000
100 Tikala	-	518	-	683,760,000
110 Sesean	-	442	-	583,440,000
120 Balusu	-	386	-	509,520,000
130 Sa'dan	-	1,151	-	1,519,320,000
140 Bangkelekila	-	261	-	344,520,000
150 Sesean Suloara	-	513	-	677,160,000
160 Kapala Pitu	-	456	-	601,920,000
170 Dende Piongan Napo	-	591	-	780,120,000
180 Awan Rante Karua	-	479	-	628,320,000
190 Rindingallo	-	565	-	745,800,000
200 Buntu Pepsasan	-	1,139	-	1,503,480,000
210 Baruppu	-	499	-	658,680,000
Toraja Utara	-	12,309	-	16,247,880,000

Sumber/Source: Dinas Sosial Kabupaten Toraja Utara/Regional Office of Social of Toraja Utara Regency

Tabel
Table 4.3.10

Banyaknya Perkara Pengadilan Negeri Menurut Klasifikasi dan Bulan di Kabupaten Toraja Utara dan Kabupaten Tana Toraja, 2019
Number of Regional District Court Cases by Classification and Month in Toraja Utara and Tana Toraja Regency, 2019

Kecamatan Subdistrict	Januari January			
	Sisa Bulan Lalu Cases from Previous Month	Perkara Masuk New Cases	Putus Sentences	Sisa Awaiting Trials
(1)	(2)	(3)	(4)	(5)
Gugatan	37	30	16	51
Permohonan	0	1	1	0
Kepailitan	0	0	0	0
Penundaan Kewajiban Pembayaran Utang	0	0	0	0
Hak Kekayaan intelektual	0	0	0	0
Pengadilan Hubungan Industrial	0	0	0	0
Perlawanan/Bantahan (derden verzet)	1	0	0	1
Gugatan Sederhana	0	1	0	1
Permohonan Konsinyasi	0	0	0	0
Pidana Biasa	21	38	10	49
Pidana Singkat	0	0	0	0
Pidana Cepat	0	1	1	0
Perkara Lalu-Lintas	0	199	136	63
Pidana Anak	4	4	1	7
Pidana Praperadilan	0	0	0	0
			Jumlah/ Total	172

Lanjutan Tabel/Continued Table 4.3.10

Kecamatan Subdistrict	Februari February			
	Sisa Bulan Lalu Cases from Previous Month	Perkara Masuk New Cases	Putus Sentences	Sisa Awaiting Trials
(1)	(2)	(3)	(4)	(5)
Gugatan	51	12	19	44
Permohonan	0	2	0	2
Kepailitan	0	0	0	0
Penundaan Kewajiban Pembayaran Utang	0	0	0	0
Hak Kekayaan intelektual	0	0	0	0
Pengadilan Hubungan Industrial	0	0	0	0
Perlawanan/Bantahan (derden verzet)	1	0	0	1
Gugatan Sederhana	1	4	1	4
Permohonan Konsinyasi	0	0	0	0
Pidana Biasa	49	17	15	51
Pidana Singkat	0	0	0	0
Pidana Cepat	0	0	0	0
Perkara Lalu-Lintas	63	480	445	98
Pidana Anak	7	4	2	9
Pidana Praperadilan	0	0	0	0
			Jumlah/ Total	209

Lanjutan Tabel/*Continued Table* 4.3.10

Kecamatan <i>Subdistrict</i>	Maret <i>March</i>			
	Sisa Bulan Lalu <i>Cases from Previous Month</i>	Perkara Masuk <i>New Cases</i>	Putus <i>Sentences</i>	Sisa <i>Awaiting Trials</i>
(1)	(2)	(3)	(4)	(5)
Gugatan	44	23	23	44
Permohonan	2	3	5	0
Kepailitan	0	0	0	0
Penundaan Kewajiban Pembayaran Utang	0	0	0	0
Hak Kekayaan intelektual	0	0	0	0
Pengadilan Hubungan Industrial	0	0	0	0
Perlawanan/Bantahan (derden verzet)	1	2	0	3
Gugatan Sederhana	4	0	4	0
Permohonan Konsinyasi	0	0	0	0
Pidana Biasa	51	21	22	50
Pidana Singkat	0	0	0	0
Pidana Cepat	0	2	2	0
Perkara Lalu-Lintas	98	127	225	0
Pidana Anak	9	2	7	4
Pidana Praperadilan	0	0	0	0
			Jumlah/ Total	101

Lanjutan Tabel/*Continued Table* 4.3.10

Kecamatan Subdistrict	April April			
	Sisa Bulan Lalu Cases from Previous Month	Perkara Masuk New Cases	Putus Sentences	Sisa Awaiting Trials
(1)	(2)	(3)	(4)	(5)
Gugatan	44	11	13	42
Permohonan	0	2	2	0
Kepailitan	0	0	0	0
Penundaan Kewajiban Pembayaran Utang	0	0	0	0
Hak Kekayaan intelektual	0	0	0	0
Pengadilan Hubungan Industrial	0	0	0	0
Perlawanan/Bantahan (derden verzet)	3	0	0	3
Gugatan Sederhana	0	0	0	0
Permohonan Konsinyasi	0	0	0	0
Pidana Biasa	50	18	27	41
Pidana Singkat	0	0	0	0
Pidana Cepat	0	0	0	0
Perkara Lalu-Lintas	0	51	51	0
Pidana Anak	4	4	3	5
Pidana Praperadilan	0	0	0	0
Jumlah/ Total				91

Lanjutan Tabel/*Continued Table* 4.3.10

Kecamatan <i>Subdistrict</i>	Mei <i>May</i>			
	Sisa Bulan Lalu <i>Cases from Previous Month</i>	Perkara Masuk <i>New Cases</i>	Putus <i>Sentences</i>	Sisa <i>Awaiting Trials</i>
(1)	(2)	(3)	(4)	(5)
Gugatan	42	14	25	31
Permohonan	0	2	2	0
Kepailitan	0	0	0	0
Penundaan Kewajiban Pembayaran Utang	0	0	0	0
Hak Kekayaan intelektual	0	0	0	0
Pengadilan Hubungan Industrial	0	0	0	0
Perlawanan/Bantahan (derden verzet)	3	0	0	3
Gugatan Sederhana	0	0	0	0
Permohonan Konsinyasi	0	0	0	0
Pidana Biasa	41	26	22	45
Pidana Singkat	0	0	0	0
Pidana Cepat	0	0	0	0
Perkara Lalu-Lintas	0	25	25	0
Pidana Anak	5	2	3	4
Pidana Praperadilan	0	0	0	0
Jumlah/ Total				83

Lanjutan Tabel/Continued Table 4.3.10

Kecamatan Subdistrict	Juni June			
	Sisa Bulan Lalu Cases from Previous Month	Perkara Masuk New Cases	Putus Sentences	Sisa Awaiting Trials
(1)	(2)	(3)	(4)	(5)
Gugatan	31	13	8	36
Permohonan	0	3	2	1
Kepailitan	0	0	0	0
Penundaan Kewajiban Pembayaran Utang	0	0	0	0
Hak Kekayaan intelektual	0	0	0	0
Pengadilan Hubungan Industrial	0	0	0	0
Perlawanan/Bantahan (derden verzet)	3	0	0	3
Gugatan Sederhana	0	0	0	0
Permohonan Konsinyasi	0	0	0	0
Pidana Biasa	45	6	15	36
Pidana Singkat	0	0	0	0
Pidana Cepat	0	0	0	0
Perkara Lalu-Lintas	0	165	165	0
Pidana Anak	4	2	0	6
Pidana Praperadilan	0	2	0	2
Jumlah/ Total				84

Lanjutan Tabel/*Continued Table* 4.3.10

Kecamatan <i>Subdistrict</i>	Juli <i>July</i>			
	Sisa Bulan Lalu <i>Cases from Previous Month</i>	Perkara Masuk <i>New Cases</i>	Putus <i>Sentences</i>	Sisa <i>Awaiting Trials</i>
(1)	(2)	(3)	(4)	(5)
Gugatan	36	18	19	35
Permohonan	1	7	7	1
Kepailitan	0	0	0	0
Penundaan Kewajiban Pembayaran Utang	0	0	0	0
Hak Kekayaan intelektual	0	0	0	0
Pengadilan Hubungan Industrial	0	0	0	0
Perlawanan/Bantahan (derden verzet)	3	0	0	3
Gugatan Sederhana	0	0	0	0
Permohonan Konsinyasi	0	0	0	0
Pidana Biasa	36	25	22	39
Pidana Singkat	0	0	0	0
Pidana Cepat	0	2	2	0
Perkara Lalu-Lintas	0	605	458	147
Pidana Anak	6	1	3	4
Pidana Praperadilan	2	3	3	2
Jumlah/ Total				231

Lanjutan Tabel/*Continued Table* 4.3.10

Kecamatan Subdistrict	Agustus August			
	Sisa Bulan Lalu Cases from Previous Month	Perkara Masuk New Cases	Putus Sentences	Sisa Awaiting Trials
(1)	(2)	(3)	(4)	(5)
Gugatan	35	27	15	47
Permohonan	1	6	4	3
Kepailitan	0	0	0	0
Penundaan Kewajiban Pembayaran Utang	0	0	0	0
Hak Kekayaan intelektual	0	0	0	0
Pengadilan Hubungan Industrial	0	0	0	0
Perlawanan/Bantahan (derden verzet)	3	0	1	2
Gugatan Sederhana	0	0	0	0
Permohonan Konsinyasi	0	0	0	0
Pidana Biasa	39	11	13	37
Pidana Singkat	0	0	0	0
Pidana Cepat	0	0	0	0
Perkara Lalu-Lintas	147	533	680	0
Pidana Anak	4	1	0	5
Pidana Praperadilan	2	0	1	1
Jumlah/ Total				95

Lanjutan Tabel/*Continued Table* 4.3.10

Kecamatan <i>Subdistrict</i>	September <i>September</i>			
	Sisa Bulan Lalu <i>Cases from Previous Month</i>	Perkara Masuk <i>New Cases</i>	Putus <i>Sentences</i>	Sisa <i>Awaiting Trials</i>
(1)	(2)	(3)	(4)	(5)
Gugatan	47	21	22	46
Permohonan	3	3	5	1
Kepailitan	0	0	0	0
Penundaan Kewajiban Pembayaran Utang	0	0	0	0
Hak Kekayaan intelektual	0	0	0	0
Pengadilan Hubungan Industrial	0	0	0	0
Perlawanan/Bantahan (derden verzet)	2	0	0	2
Gugatan Sederhana	0	11	0	11
Permohonan Konsinyasi	0	0	0	0
Pidana Biasa	37	14	22	29
Pidana Singkat	0	0	0	0
Pidana Cepat	0	1	1	0
Perkara Lalu-Lintas	0	706	706	0
Pidana Anak	5	1	3	3
Pidana Praperadilan	1	0	1	0
Jumlah/ Total				92

Lanjutan Tabel/*Continued Table* 4.3.10

Kecamatan Subdistrict	Oktober October			
	Sisa Bulan Lalu Cases from Previous Month	Perkara Masuk New Cases	Putus Sentences	Sisa Awaiting Trials
(1)	(2)	(3)	(4)	(5)
Gugatan	46	19	26	39
Permohonan	1	8	6	3
Kepailitan	0	0	0	0
Penundaan Kewajiban Pembayaran Utang	0	0	0	0
Hak Kekayaan intelektual	0	0	0	0
Pengadilan Hubungan Industrial	0	0	0	0
Perlawanan/Bantahan (derden verzet)	2	2	1	3
Gugatan Sederhana	11	3	7	7
Permohonan Konsinyasi	0	0	0	0
Pidana Biasa	29	22	16	35
Pidana Singkat	0	0	0	0
Pidana Cepat	0	0	0	0
Perkara Lalu-Lintas	0	1292	1029	263
Pidana Anak	3	2	0	5
Pidana Praperadilan	0	0	0	0
Jumlah/ Total				355

Lanjutan Tabel/*Continued Table* 4.3.10

Kecamatan <i>Subdistrict</i>	November <i>November</i>			
	Sisa Bulan Lalu <i>Cases from Previous Month</i>	Perkara Masuk <i>New Cases</i>	Putus <i>Sentences</i>	Sisa <i>Awaiting Trials</i>
(1)	(2)	(3)	(4)	(5)
Gugatan	39	14	14	39
Permohonan	3	2	4	1
Kepailitan	0	0	0	0
Penundaan Kewajiban Pembayaran Utang	0	0	0	0
Hak Kekayaan intelektual	0	0	0	0
Pengadilan Hubungan Industrial	0	0	0	0
Perlawanan/Bantahan (derden verzet)	3	1	1	3
Gugatan Sederhana	7	0	7	0
Permohonan Konsinyasi	0	0	0	0
Pidana Biasa	35	7	10	32
Pidana Singkat	0	0	0	0
Pidana Cepat	0	0	0	0
Perkara Lalu-Lintas	263	1371	1634	0
Pidana Anak	5	0	2	3
Pidana Praperadilan	0	0	0	0
Jumlah/ Total				78

Lanjutan Tabel/*Continued Table* 4.3.10

Kecamatan Subdistrict	Desember December			
	Sisa Bulan Lalu Cases from Previous Month	Perkara Masuk New Cases	Putus Sentences	Sisa Awaiting Trials
(1)	(2)	(3)	(4)	(5)
Gugatan	39	10	10	39
Permohonan	1	1	2	0
Kepailitan	0	0	0	0
Penundaan Kewajiban Pembayaran Utang	0	0	0	0
Hak Kekayaan intelektual	0	0	0	0
Pengadilan Hubungan Industrial	0	0	0	0
Perlawanan/Bantahan (derden verzet)	3	0	0	3
Gugatan Sederhana	0	0	0	0
Permohonan Konsinyasi	0	0	0	0
Pidana Biasa	32	12	17	27
Pidana Singkat	0	0	0	0
Pidana Cepat	0	0	0	0
Perkara Lalu-Lintas	0	267	267	0
Pidana Anak	3	1	0	4
Pidana Praperadilan	0	0	0	0
Jumlah/ Total				73

Sumber/*Source*: Pengadilan Agama Makale/*District Court of Makale*

4.4 KEMISKINAN DAN PEMBANGUNAN MANUSIA POVERTY AND HUMAN DEVELOPMENT

Tabel 4.4.1 **Garis Kemiskinan, Jumlah, dan Persentase Penduduk Miskin di Kabupaten Toraja Utara, 2010-2019**
Poverty Line, Number, and Percentage of Poor People in Toraja Utara Regency, 2010–2019

Tahun ¹ Year ¹	Garis Kemiskinan (rupiah/kapita/bulan) <i>Poverty Line</i> (rupiah/capita/month)	Jumlah Penduduk Miskin (ibu) <i>Number of Poor People</i> (thousand)	Persentase Penduduk Miskin <i>Percentage of Poor People</i>
(1)	(2)	(3)	(4)
2010	249.111	41,10	19,08
2011	286.763	37,40	17,06
2012	310.058	36,00	16,27
2013	334.931	36,80	16,53
2014	341070	33,88	15,10
2015	367.325	34,37	15,19
2016	393.478	33,02	14,57
2017	280.878	32,85	14,41
2018	309.806	30,68	13,37
2019	314.426	28,64	12,41

Catatan/Note: ¹ Referensi waktu adalah Maret/*Time reference applied is March*
Sumber/Source: BPS, Survei Sosial Ekonomi Nasional/*BPS-Statistics Indonesia, National Socioeconomic Survey*

Tabel 4.4.2 **Indeks Kedalaman Kemiskinan dan Indeks Keparahan Kemiskinan di Kabupaten Toraja Utara, 2013–2019**
Poverty Gap Index and Poverty Severity Index in Toraja Utara Regency, 2013–2019

Tahun ¹ Year ¹	Indeks Kedalaman Kemiskinan <i>Poverty Gap Index</i>	Indeks Keparahan Kemiskinan <i>Poverty Severity Index</i>
(1)	(2)	(3)
2013	3,03	0,86
2014	2,60	0,69
2015	1,87	0,39
2016	3,76	1,34
2017	2,20	0,52
2018	1,59	0,30
2019	1,99	0,46

Catatan/Note: ¹ Referensi waktu adalah Maret/Time reference applied is March

Sumber/Source: BPS, Survei Sosial Ekonomi Nasional/BPS-Statistics Indonesia, National Socioeconomic Survey

Tabel
Table 4.4.3

**Komponen Indeks Pembangunan Manusia Kabupaten
Toraja Utara, 2010–2019**
*Components of Human Development Index of Toraja Utara
Regency, 2010–2019*

Komponen Components	2010	2011	2012	2013	2014
(1)	(2)	(3)	(4)	(5)	(6)
I. Indeks Kesehatan	80,68	80,71	80,72	80,75	80,77
I. Health Index					
1. Angka Harapan Hidup (tahun)	72,44	72,46	72,47	72,49	72,5
1. <i>Life expectancy (years)</i>					
II. Indeks Pendidikan	54,98	57,36	57,98	59,7	60,69
II. Education Index					
1. Harapan Lama Sekolah (tahun)	11,85	12,19	12,21	12,42	12,61
1. <i>Expected years of schooling</i>					
2. Rata-rata Lama Sekolah	6,62	7,05	7,22	7,56	7,70
2. <i>Mean years of schooling</i>					
III. Indeks Daya Beli	57,76	57,91	58,36	58,7	59,04
III. Purchasing Power Index					
1. Pengeluaran Per Kapita per Tahun (000 Rupiah)	6 670,3	6 703,25	6 803,07	6 878,77	6 955,31
1. <i>Annual expenditure per capita</i>					
Indeks Pembangunan Manusia (IPM)	63,51	64,48	64,89	65,65	66,15
Human Development Index (HDI)					

Sumber/Source: BPS/BPS-Statistics Indonesia

Lanjutan Tabel/Continued Table 4.4.3

Komponen Components	2015	2016	2017	2018	2019
(1)	(7)	(8)	(9)	(10)	(11)
I. Indeks Kesehatan I. Health Index	81,23	81,34	81,45	81,68	82,08
1. Angka Harapan Hidup (tahun) 1. <i>Life expectancy (years)</i>	72,8	72,87	72,94	73,09	73,35
II. Indeks Pendidikan II. Education Index	61,67	62,76	62,82	62,95	63,35
1. Harapan Lama Sekolah (tahun) 1. <i>Expected years of schooling</i>	12,95	13,33	13,34	13,35	13,37
2. Rata-rata Lama Sekolah 2. <i>Mean years of schooling</i>	7,71	7,72	7,73	7,76	7,92
III. Indeks Daya Beli III. Purchasing Power Index	59,38	60,22	61,17	62,48	63,63
1. Pengeluaran Per Kapita per Tahun (000 Rupiah) 1. <i>Annual expenditure per capita</i>	7 032,7	7 228,0	7 457,0	7 783,0	8 083,0
Indeks Pembangunan Manusia (IPM) Human Development Index (HDI)	66,76	67,49	67,9	68,49	69,23

Sumber/Source: BPS/BPS-Statistics Indonesia

5

KEHUTANAN, HORTIKULTURA, DAN PERIKANAN

FORESTRY, HORTICULTURE, AND FISHERY

PRODUKSI DAN NILAI PRODUKSI BUDIDAYA PERIKANAN KOMODITAS UTAMA

PRODUCTION AND PRODUCTION VALUE OF
MAIN COMMODITY AQUACULTURE

2019

IKAN LELE

CATFISH




142
ton
(tons)

RP3.550
juta
(millions)

IKAN NILA

NILE TILAPIA



149
ton
(tons)

RP3.725
juta
(millions)

IKAN MAS

COMMON CARP



2.379
ton
(tons)

RP83.265
juta
(millions)

Sumber :

DINAS PERIKANAN KABUPATEN TORAJA UTARA

Source :

FISHERY REGIONAL OFFICE OF TORAJA UTARA REGENCY

<https://torutkab.bps.go.id>

halaman kosong

PENJELASAN TEKNIS

1. **Tanaman sayuran semusim** adalah tanaman sumber vitamin, garam mineral dan lain-lain yang dikonsumsi dari bagian tanaman yang berupa daun, bunga, buah, dan umbinya, yang berumur kurang dari satu tahun.
2. **Tanaman buah-buahan semusim** adalah tanaman sumber vitamin, garam mineral, dan lain-lain yang dikonsumsi dari bagian tanaman yang berupa buah, berumur kurang dari satu tahun, tidak berbentuk pohon/rumpun tetapi menjalar dan berbatang lunak.
3. **Tanaman buah-buahan tahunan** adalah tanaman sumber vitamin, garam mineral, dan lain-lain yang dikonsumsi dari bagian tanaman yang berupa buah dan merupakan tanaman tahunan.
4. **Tanaman sayuran tahunan** adalah tanaman sumber vitamin, garam mineral, dan lain-lain yang dikonsumsi dari bagian tanaman yang berupa daun dan atau buah yang berumur lebih dari satu tahun.
5. **Tanaman biofarmaka** adalah tanaman yang bermanfaat untuk obat-obatan, kosmetik, dan kesehatan yang dikonsumsi atau digunakan dari bagian-bagian tanaman seperti daun, batang, buah, umbi (rimpang) ataupun akar.

TECHNICAL NOTES

1. **Seasonal vegetable plants** are plants which are the sources of vitamin, mineral salt, etc, consumed from the part of the plant in the form of leaf, flower, fruit, and root with the age of less than one year.
2. **Seasonal fruit plants** are plants which are the sources of vitamin, mineral salt, etc, consumed from the part of the plant in the form of fruits. These plants are creeps with the age of less than one year.
3. **Annual fruit plants** are plants which are the sources of vitamin, contained mineral salt, etc, consumed from the part of plant in the form of fruit and more than one year of age.
4. **Annual vegetable plants** are plants which are the sources of vitamin, contained mineral salt, etc, consumed from the part of the plant in the form of vegetable and more than one year of age.
5. **Medicinal plants** are plants which are useful for medicine. It is consumed from part of the plant such as leaf, flower, fruit, tuber, and root.

6. **Tanaman hias** adalah tanaman yang mempunyai nilai keindahan baik bentuk, warna daun, tajuk maupun bunganya, sering digunakan untuk penghias pekarangan dan lain sebagainya.
7. **Luas panen tanaman hortikultura** adalah luas tanaman sayuran, buah- buahan, biofarmaka, dan tanaman hias yang diambil hasilnya/dipanen pada periode pelaporan.
8. **Luas panen untuk tanaman sayuran** adalah luas tanaman yang dipanen sekaligus/habis/ dibongkar dan luas tanaman yang dipanen berkali-kali (lebih dari satu kali)/belum habis.
9. **Tanaman yang dipanen sekaligus/ habis/ dibongkar** adalah tanaman yang sehabis panen langsung dibongkar/ dicabut, terdiri dari bawang merah, bawang putih, bawang daun, kentang, kol/kubis, kembang kol, petsai/sawi, wortel, lobak, dan kacang merah.
10. **Tanaman yang dipanen berkali-kali** (lebih dari satu kali)/belum habis adalah tanaman yang pemanenannya lebih dari satu kali dan biasanya dibongkar apabila panen terakhir sudah tidak memadai lagi, terdiri dari: kacang panjang, cabe besar, cabe rawit, jamur, tomat, terung, buncis, ketimun, labu siam, kangkung, bayam, melon, semangka, dan blewah.
6. **Ornamental plants** are plants which have a beauty value, either in shape, colour of leaf or crown of flower, and they are often used as a yard decorator.
7. **Harvested area of horticulture** is area which vegetable, fruit, medicinal and ornamental plant of crop harvested during the period of report.
8. **Harvested area of vegetables** is area of entirely plant harvested/ demolished and plant harvested several times /undemolished.
9. **Entirely plants harvested/ demolished** are plants usually harvested once and demolished to be substituted by other plants, consisting of: shallots, garlic, leeks, potato, cabbage, cauli flower, mustard green, carrots, chinese radish, and red kidney beans.
10. **Plants harvested several times/ undemolished** are plants usually harvested more than once and demolished in the case that the last harvest was economically not profitable. They consist of: yard long beans, chili, small chili, mushroom, tomatoes, egg plant, frech beans, cucumber, pumpkin/ chajota, swamp cabbage, spinach, melon, watermelon, and blewah.

- 11. Produksi hortikultura** adalah hasil menurut bentuk produk dari setiap tanaman sayuran, buah-buahan, biofarmaka dan tanaman hias yang diambil berdasarkan luas yang dipanen/tanaman yang menghasilkan pada bulan/triwulan laporan.
- 12. Data perkebunan besar** dikumpulkan oleh BPS setiap bulan secara lengkap (sensus bulanan) dengan sistem surat pos. Khusus untuk tanaman kelapa, cengkeh, dan kapok, datanya diperoleh dari Direktorat Jenderal Perkebunan. Data perkebunan rakyat juga diperoleh dari Direktorat Jenderal Perkebunan.
- 13. Penghitungan luas tanaman perkebunan besar** adalah pada keadaan akhir tahun dan tidak termasuk yang luasnya kurang dari 5 hektar.
- 14. Bentuk produksi perkebunan** adalah; karet kering (karet), daun kering (teh dan tembakau), biji kering (kopi dan coklat), kulit kering (kayu manis dan kina), serat kering (rami), bunga kering (cengkeh), refined sugar (tebu dari perkebunan besar), gula mangkok (tebu dari perkebunan rakyat), ekivalen kopra (kopra), biji dan bunga (pala) serta minyak daun (sereh).
- 15. Persediaan akhir tahun produksi perkebunan besar** bukan merupakan cadangan penyangga (*buffer stock*).
- 11. Horticulture production** is the standard production quantity form of vegetable, fruit, medicinal and ornamental plant based on harvested area/the number of production plants reported monthly/quarterly.
- 12. Data on estates** are collected by the BPS every month on complete basis through a mailing system. Data on coconut, clove, and kapok, as well as on smallholder plantation, are acquired from the Directorate General of Estates.
- 13. Planted areas of estates** refer to condition at the end of the year, and exclude areas less than 5 hectares.
- 14. Production of estates crops** are follows: dry rubber (rubber); dry leaves (tea and tobacco); dry beans (coffee and cocoa); dry bark (cassia vera and cinchona); dry fibre (rosella); dry flowers/buds (cloves); refined sugar (sugar cane from estate); cup sugar (sugar cane from smallholders); copra (copra); seeds and buds (nutmeg); and leaf oil (citronella).
- 15. The production availability of estates** at the end of year is not the buffer stock.

- 16. Data Statistik Kehutanan sebagian besar** merupakan data sekunder yang bersumber dari Kementerian Kehutanan.
- 17. Kawasan hutan** adalah wilayah tertentu yang berupa hutan, yang ditunjuk dan atau ditetapkan oleh pemerintah untuk dipertahankan keberadaannya sebagai hutan tetap. Hal ini untuk menjamin kepastian hukum mengenai status kawasan hutan, letak batas dan luas suatu wilayah tertentu yang sudah ditunjuk menjadi kawasan hutan tetap.
- 18. Kawasan hutan Indonesia** ditetapkan oleh Menteri Kehutanan dalam bentuk Surat Keputusan Menteri Kehutanan tentang Penunjukan Kawasan Hutan dan Perairan Provinsi. Penunjukan Kawasan Hutan ini disusun berdasarkan hasil pemaduserasian antara Rencana Tata Ruang Wilayah Provinsi (RTRWP) dengan Tata Guna Hutan Kesepakatan (TGHK).
- 19. Statistik perikanan** dibedakan atas data Perikanan Tangkap dan Perikanan Budidaya. Perikanan Tangkap diklasifikasikan atas penangkapan ikan di laut dan penangkapan ikan di perairan umum. Perikanan Budidaya diklasifikasikan atas jenis budidaya yaitu budidaya laut, tambak, kolam, karamba, jaring apung, dan sawah
- 16. Most of forestry statistics** are secondary data obtained from the Ministry of Forestry.
- 17. Forest Area** is a specific territory of forest ecosystem determined and or decided by the government as a permanent forest. Such decision is important to maintain the size of forest area and to ensure its legitimation and boundary demarcation of permanent forest.
- 18. Indonesian forest area** is determined by the Minister of Forestry in the format of Ministerial Decree on the Designation of Provincial Forest Area and Inland Water, Coastal and Marine Ecosystem. The designation of Forest Area is formulated based on integrated and harmonized of Provincial Spatial Planning (RTRWP) and Forest Land Use by Concensus (TGHK).
- 19. Fishery statistics** are categorized into capture fisheries and aquaculture. Capture fisheries are further classified into marine capture fisheries and inland open water capture fisheries. Aquaculture are further classified into several types of culture: marine culture, brackish water pond, fresh water pond, cage, floating net, and fish breeding in paddy fields

ULASAN**DESCRIPTION****Kehutanan**

Pada tahun 2019, luas kawasan hutan dan konservasi perairan di Kabupaten Toraja Utara mencapai 52.445 hektar. Kecamatan dengan kawasan hutan dan konservasi perairan terluas adalah Kecamatan Baruppu, yaitu 27.183 hektar.

Forestry

In 2019, the total forest area and water conservation in Toraja Utara Regency was about 52,445 hectares. The largest forest and water conservation area was Baruppu Subdistrict, contributes 27,183 hectares of its total area.

Hortikultura

Pada tahun 2019, produksi tanaman sayuran terbesar yang dihasilkan adalah cabai dengan produksi 27.285 kilogram.

Horticulture

In 2019, the largest vegetable crop production in Toraja Utara Regency was chili with its production 27,285 kilograms.

Perikanan

Pada tahun 2019, total produksi komoditas utama perikanan tangkap adalah Ikan Mas dengan 2.379 ton dan nilai produksinya sekitar 83,3 milyar rupiah.

Fishery

In 2019, the largest main commodity aquaculture production was common carp, with total 2,379 tons. The value of its production was 83.3 billion rupiahs.

Peternakan

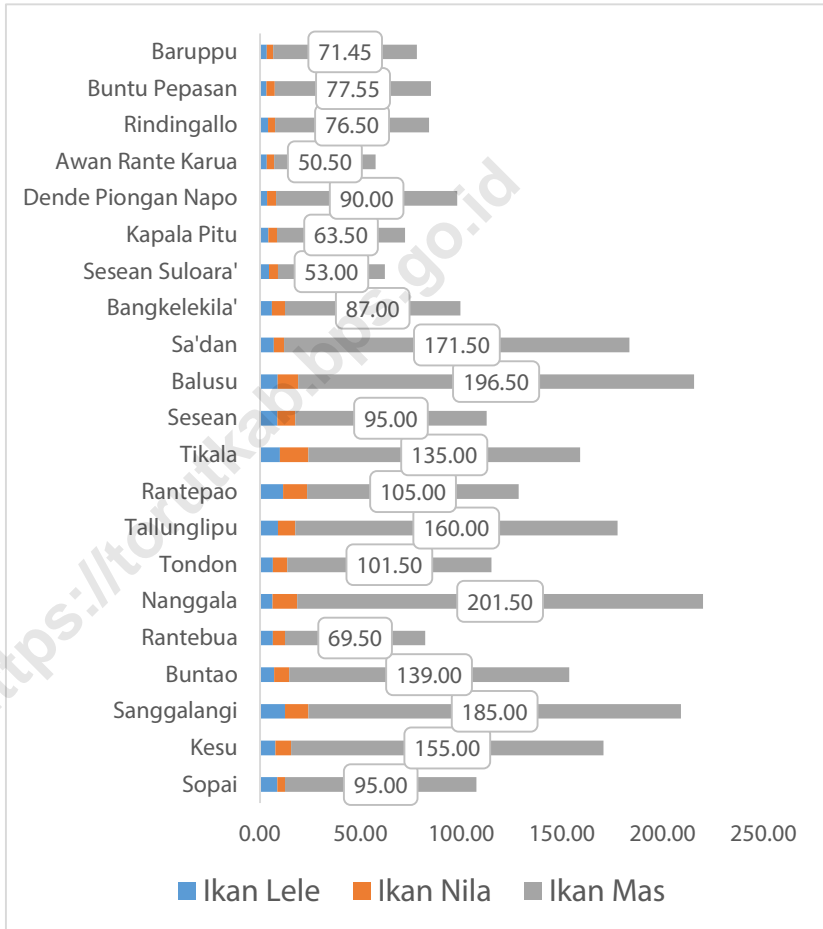
Populasi ternak terbanyak di Kabupaten Toraja Utara pada tahun 2019 adalah babi yang mencapai 394.505 ekor. Populasi unggas terbanyak adalah ayam kampung yang mencapai 350.419 ekor.

Livestock

The largest livestock population in Toraja Utara Regency in 2019 were pigs, 394,505 heads. The largest poultry population were natural chicken, 350,419 heads.

Gambar 5.1
Figures

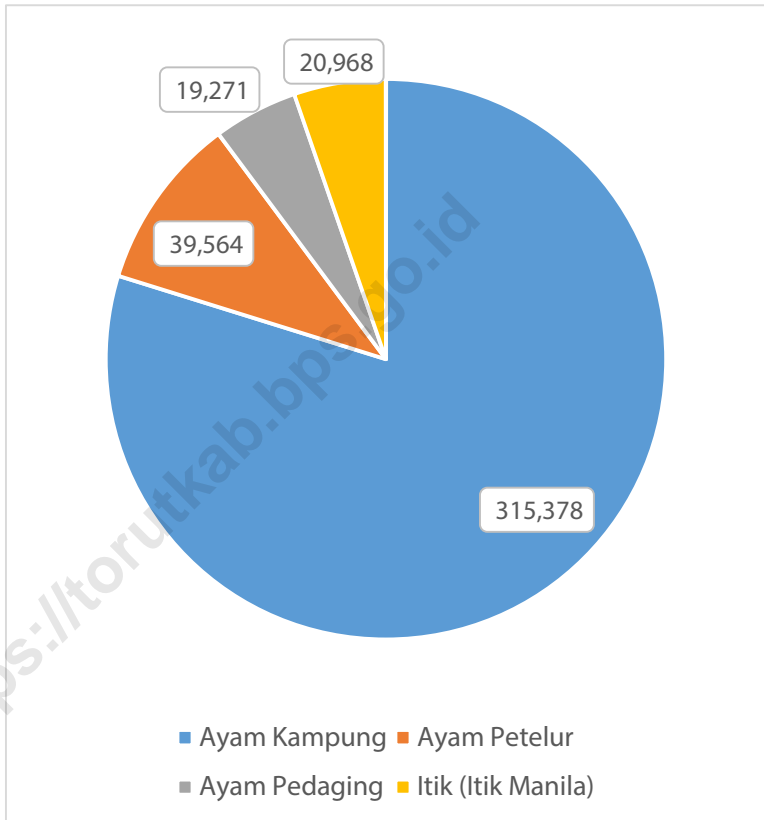
Produksi dan Nilai Produksi Perikanan Budidaya Menurut Kecamatan dan Komoditas Utama di Kabupaten Toraja Utara, 2019
Production and Production Value of Aquaculture by Subdistrict and Main Commodity in Toraja Utara Regency, 2019



Sumber/Source: Dinas Perikanan Kabupaten Toraja Utara/Regional Office of Fishery of Toraja Utara Regency

Gambar 5.2
Figures

Populasi Unggas Menurut Jenis Unggas (ekor) di Kabupaten Toraja Utara, 2019
Population of Poeltry by Type of Poeltry (heads) in Toraja Utara Regency, 2019



Sumber/Source: Dinas Pertanian Kabupaten Toraja Utara/Regional Office of Agriculture of Toraja Utara Regency

**5.1 KEHUTANAN
FORESTRY**

Tabel 5.1.1 Luas Kawasan Hutan dan Konservasi Perairan¹ Menurut Kecamatan (ha) di Kabupaten Toraja Utara, 2018
Extent of Forest Area, Inland Water, Coastal, and Marine Ecosystem¹ by Subdistrict (ha) in Toraja Utara Regency, 2018

Kecamatan <i>Subdistrict</i>	Tahun SK ² <i>Year of Decree²</i>	Luas Kawasan Hutan dan Konservasi Perairan <i>Extent of Forest Area, Inland Water, Coastal, and Marine Ecosystem</i>		
		Hutan Lindung <i>Protection Forest</i>	Suaka Alam dan Pelestarian Alam <i>Sanctuary Reserve and Nature Conservation Area</i>	Hutan Produksi Terbatas <i>Limited Production Forest</i>
(1)	(2)	(3)	(4)	(5)
010 Sopai	2017	-	-	-
020 Kesu	2017	-	-	-
030 Sanggalangi	2017	458	-	-
040 Buntao	2017	854	-	-
050 Rantebua	2017	2 918	-	-
060 Nanggala	2017	2 351	-	-
070 Tondon	2017	-	-	-
080 Tallunglipu	2017	-	-	-
090 Rantepao	2017	-	-	-
100 Tikala	2017	-	-	-
110 Sesean	2017	-	-	-
120 Balusu	2017	1 448	-	-
130 Sa'dan	2017	5 393	-	-
140 Bangkelekila	2017	495	-	-
150 Sesean Suloara	2017	339	-	-
160 Kapala Pitu	2017	277	-	-
170 Dende Piongan Napo	2017	-	-	-
180 Awan Rante Karua	2017	1 468	-	-
190 Rindingallo	2017	475	-	-
200 Buntu Pepasan	2017	8 786	-	-
210 Baruppu	2017	27 183	-	-
Toraja Utara	2017	52 445	-	-

Lanjutan Tabel/Continued Table 5.1.1

Kecamatan Subdistrict	Tahun SK Year of Decree	Luas Kawasan Hutan dan Konservasi Perairan Extent of Forest Area, Inland Water, Coastal, and Marine Ecosystem		
		Hutan Produksi Tetap Permanent Production Forest	Hutan Produksi Dapat dikonversi Convertible Production Forest	Jumlah Luas Hutan dan Perairan Total Forest Area and Water Area
(1)	(2)	(6)	(7)	(8)
010 Sopai	2017	-	-	-
020 Kesu	2017	-	-	-
030 Sanggalangi	2017	-	-	458
040 Buntao	2017	-	-	854
050 Rantebua	2017	-	-	2 918
060 Nanggala	2017	-	-	2 351
070 Tondon	2017	-	-	-
080 Tallunglipu	2017	-	-	-
090 Rantepao	2017	-	-	-
100 Tikala	2017	-	-	-
110 Sesean	2017	-	-	-
120 Balusu	2017	-	-	1 448
130 Sa'dan	2017	-	-	5 393
140 Bangkelekila	2017	-	-	495
150 Sesean Suloara	2017	-	-	339
160 Kapala Pitu	2017	-	-	277
170 Dende Piongan Napo	2017	-	-	-
180 Awan Rante Karua	2017	-	-	1 468
190 Rindingallo	2017	-	-	475
200 Buntu Pepasan	2017	-	-	8 786
210 Baruppu	2017	-	-	27 183
Toraja Utara	2017	-	-	52 445

Catatan/Note: ¹ Berdasarkan Keputusan Menteri Lingkungan Hidup dan Kehutanan Tentang Penunjukan Kawasan Hutan dan Perairan Serta Tata Guna Hutan Kesepakatan (TGHK)/Based on Environment and Forestry Ministerial Decree on The Designation of Provincial Forest Area, Inland Water, Coastal and Marine Ecosystem and Forest Land Use by Concensus

² SK.2414/MENLHK/PTKL/KUH/PLA/2/4 Tahun 2017 Tentang Peta Perkembangan Pengukuhan Kawasan Hutan Provinsi Sulawesi Selatan

Sumber/Source: Dinas Kehutanan UPT Kabupaten Toraja Utara/Regional Office of Forestry of Toraja Utara Regency

5.2 HORTIKULTURA HORTICULTURE

Tabel 5.2.1 **Luas Panen Tanaman Sayuran Menurut Kecamatan dan Jenis Tanaman (ha) di Kabupaten Toraja Utara, 2018 dan 2019**
Harvested Area of Vegetables by Subdistrict and Kind of Plant (ha) in Toraja Utara Regency, 2018 and 2019

Kecamatan Subdistrict (1)	Bawang Merah/Shallot		Cabai/Chili	
	2018 (2)	2019 (3)	2018 (4)	2019 (5)
010 Sopai	1,00	–	32,00	37,00
020 Kesu	–	–	16,00	20,00
030 Sanggalangi	–	2,00	14,00	21,00
040 Buntao	2,00	4,00	15,00	13,00
050 Rantebua	3,00	3,00	16,00	13,00
060 Nanggala	1,00	1,00	18,00	5,00
070 Tondon	–	–	18,00	13,00
080 Tallunglipu	–	–	14,00	18,00
090 Rantepao	–	–	14,00	14,00
100 Tikala	–	–	17,00	2,00
110 Sesean	–	–	17,00	8,00
120 Balusu	–	–	26,00	19,00
130 Sa'dan	2,00	2,00	24,00	23,00
140 Bangkelekila	–	1,00	16,00	24,00
150 Sesean Suloara	–	2,00	17,00	28,00
160 Kapala Pitu	–	7,00	82,00	26,00
170 Dende Piongan Napo	–	–	17,00	7,00
180 Awan Rante Karua	12,00	8,00	30,00	28,00
190 Rindingallo	2,00	2,00	22,00	13,00
200 Buntu Pepasan	13,00	10,00	17,00	10,00
210 Baruppu	16,00	7,00	11,00	13,00
Toraja Utara	52,00	49,00	453,00	355,00

Lanjutan Tabel/*Continued Table 5.2.1*

Kecamatan Subdistrict	Kentang/Potato		Kubis/Cabbage	
	2018	2019	2018	2019
(1)	(6)	(7)	(8)	(9)
010 Sopai	–	–	–	–
020 Kesu	–	–	–	–
030 Sanggalangi	–	–	–	–
040 Buntao	–	–	–	–
050 Rantebua	–	–	–	–
060 Nanggala	–	–	1,00	–
070 Tondon	–	–	–	–
080 Tallunglipu	–	–	–	1,00
090 Rantepao	–	–	–	–
100 Tikala	–	–	–	–
110 Sesean	–	–	–	–
120 Balusu	–	–	–	–
130 Sa'dan	1,00	–	–	–
140 Bangkelekila	–	–	–	–
150 Sesean Suloara	–	–	–	–
160 Kapala Pitu	–	–	–	–
170 Dende Piongan Napo	–	–	–	–
180 Awan Rante Karua	12,00	9,00	–	–
190 Rindingallo	–	–	–	–
200 Buntu Pepasan	9,00	2,00	2,00	10,00
210 Baruppu	9,00	4,00	–	–
Toraja Utara	31,00	15,00	3,00	11,00

Lanjutan Tabel/*Continued Table 5.2.1*

Kecamatan Subdistrict	Petsai <i>Chinese Cabbage</i>		Tomat/ <i>Tomato</i>		Bawang Putih <i>Garlic</i>	
	2018	2019	2018	2019	2018	2019
(1)	(10)	(11)	(12)	(13)	(14)	(15)
010 Sopai	22,00	19,00	13,00	19,00	–	–
020 Kesu	9,00	12,00	–	10,00	–	–
030 Sanggalangi	–	10,00	2,00	7,00	–	–
040 Buntao	5,00	6,00	6,00	7,00	–	–
050 Rantebua	9,00	15,00	8,00	11,00	–	–
060 Nanggala	12,00	9,00	4,00	4,00	–	–
070 Tondon	8,00	11,00	6,00	5,00	–	–
080 Tallunglipu	13,00	17,00	12,00	13,00	–	–
090 Rantepao	11,00	12,00	9,00	8,00	–	–
100 Tikala	11,00	10,00	7,00	1,00	–	–
110 Sesean	12,00	9,00	5,00	11,00	–	–
120 Balusu	4,00	6,00	12,00	7,00	–	–
130 Sa'dan	9,00	12,00	11,00	9,00	–	–
140 Bangkelekila	16,00	21,00	11,00	3,00	–	–
150 Sesean Suloara	11,00	12,00	18,00	25,00	–	–
160 Kapala Pitu	16,00	7,00	18,00	12,00	–	–
170 Dende Piongan Napo	13,00	11,00	10,00	6,00	–	–
180 Awan Rante Karua	14,00	18,00	18,00	17,00	–	–
190 Rindingallo	13,00	1,00	2,00	–	–	–
200 Buntu Pepasan	10,00	11,00	3,00	7,00	–	1,00
210 Baruppu	12,00	11,00	11,00	10,00	–	–
Toraja Utara	230,00	240,00	186,00	192,00	–	1,00

Sumber/*Source*: BPS, Statistik Pertanian Hortikultura SPH-SBS/*BPS-Statistics Indonesia, Agricultural Statistic for Horticulture SPH-SBS*

Tabel
Table 5.2.2**Produksi Tanaman Sayuran Menurut Kecamatan dan Jenis Tanaman (ton) di Kabupaten Toraja Utara, 2018 dan 2019*****Production of Vegetables by Subdistrict and Kind of Plant (ton) in Toraja Utara Regency, 2018 dan 2019***

Kecamatan Subdistrict	Bawang Merah/Shallot		Cabai/Chili	
	2018	2019	2018	2019
(1)	(2)	(3)	(4)	(5)
010 Sopai	2,00	–	3 704,00	1 855,00
020 Kesu	–	–	520,00	534,00
030 Sanggalangi	–	138,00	284,00	2 398,00
040 Buntao	8,00	220,00	522,00	1 825,00
050 Rantebua	57,00	137,00	135,00	608,00
060 Nanggala	60,00	60,00	887,00	1 016,00
070 Tondon	–	–	552,00	3 335,00
080 Tallunglipu	–	–	1 218,00	510,00
090 Rantepao	–	–	100,00	248,00
100 Tikala	–	–	1 556,00	737,00
110 Sesean	–	–	392,00	1 260,00
120 Balusu	–	–	175,00	1 144,00
130 Sa'dan	4,00	29,00	1 357,00	1 174,00
140 Bangkelekila	–	70,00	2 324,00	1 988,00
150 Sesean Suloara	–	87,00	271,00	1 548,00
160 Kapala Pitu	–	392,00	1 724,00	1 679,00
170 Dende Piongan Napo	–	–	1 699,00	467,00
180 Awan Rante Karua	579,00	488,00	1 329,00	1 637,00
190 Rindingallo	152,00	160,00	1 559,00	1 002,00
200 Buntu Pepasan	549,00	590,00	904,00	1 555,00
210 Baruppu	247,00	440,00	1 100,00	765,00
Toraja Utara	1 658,00	2 811,00	22 312,00	27 285,00

Lanjutan Tabel/Continued Table 5.2.2

Kecamatan Subdistrict	Kentang/Potato		Kubis/Cabbage	
	2018	2019	2018	2019
(1)	(6)	(7)	(8)	(9)
010 Sopai	-	-	-	-
020 Kesu	-	-	-	-
030 Sanggalangi	-	-	-	-
040 Buntao	-	-	-	-
050 Rantebua	-	-	-	-
060 Nanggala	-	-	20,00	-
070 Tondon	-	-	-	-
080 Tallunglipu	-	-	-	100,00
090 Rantepao	-	-	-	-
100 Tikala	-	-	-	-
110 Sesean	-	-	-	-
120 Balusu	-	-	-	-
130 Sa'dan	3,00	-	-	-
140 Bangkelekila	-	-	-	-
150 Sesean Suloara	-	-	-	-
160 Kapala Pitu	-	-	-	-
170 Dende Piongan Napo	-	-	-	-
180 Awan Rante Karua	1 432,00	1 086,00	-	-
190 Rindingallo	-	-	-	-
200 Buntu Pepasan	947,00	80,00	70,00	310,00
210 Baruppu	801,00	164,00	-	-
Toraja Utara	3 183,00	1 330,00	90,00	410,00

Lanjutan Tabel/Continued Table 5.2.2

Kecamatan Subdistrict	Petsai Chinese Cabbage		Tomat/Tomato		Bawang Putih Garlic	
	2018	2019	2018	2019	2018	2019
(1)	(10)	(11)	(12)	(13)	(14)	(15)
010 Sopai	1 187,00	880,00	1 138,00	878,00	–	–
020 Kesu	36,00	553,00	–	671,00	–	–
030 Sanggalangi	–	582,00	17,00	859,00	–	–
040 Buntao	24,00	70,00	104,00	469,00	–	–
050 Rantebua	120,00	685,00	214,00	483,00	–	–
060 Nanggala	160,00	376,00	131,00	614,00	–	–
070 Tondon	141,00	609,00	92,00	424,00	–	–
080 Tallunglipu	536,00	915,00	889,00	1 660,00	–	–
090 Rantepao	72,00	194,00	64,00	117,00	–	–
100 Tikala	369,00	113,00	611,00	10,00	–	–
110 Sesean	131,00	18,00	95,00	407,00	–	–
120 Balusu	12,00	235,00	30,00	398,00	–	–
130 Sa'dan	181,00	252,00	395,00	420,00	–	–
140 Bangkelekila	874,00	638,00	1 092,00	321,00	–	–
150 Sesean Suloara	61,00	306,00	425,00	2 704,00	–	–
160 Kapala Pitu	49,00	215,00	456,00	422,00	–	–
170 Dende Piongan Napo	397,00	565,00	866,00	446,00	–	–
180 Awan Rante Karua	734,00	936,00	639,00	790,00	–	–
190 Rindingallo	460,00	65,00	13,00	–	–	–
200 Buntu Pepsasan	333,00	368,00	65,00	1 255,00	–	80,00
210 Baruppu	537,00	487,00	570,00	628,00	–	–
Toraja Utara	6 414,00	9 062,00	7 906,00	13 976,00	–	80,00

Sumber/Source: BPS, Statistik Pertanian Hortikultura SPH-SBS/BPS-Statistics Indonesia, Agricultural Statistic for Horticulture SPH-SBS

Tabel
Table 5.2.3**Luas Panen Tanaman Sayuran dan Buah–Buahan Semusim Menurut Jenis Tanaman (ha) di Kabupaten Toraja Utara, 2018 dan 2019**
Harvested Area of Seasonal Vegetables and Fruits by Kind of Plant (ha) in Toraja Utara Regency, 2018 and 2019

Jenis Tanaman <i>Kind of Plants</i>	2018	2019
(1)	(2)	(3)
Sayuran/Vegetables		
Bawang Daun/ Wlech Onion	220,00	203,00
Bawang Merah/ Shallot	52,00	49,00
Bawang Putih/ Garlic	–	1,00
Bayam/ Spinach	167,00	230,00
Buncis/ Green Bean	177,00	166,00
Cabai Besar/ Chili (Capsicum Annum)	217,00	150,00
Cabai Rawit/ Chili (Capsicum Frutescens)	236,00	205,00
Cabai/ Chili	453,00	355,00
Jamur/ Mushroom	–	–
Kacang Merah/ Red Bean	25,00	29,00
Kacang Panjang/ Yardlong Bean	204,00	216,00
Kangkung/ Kangkong	244,00	297,00
Kembang Kol/ Cauliflower	–	20,00
Kentang/ Potato	31,00	15,00
Ketimun/ Cucumber	49,00	49,00
Kubis/ Cabbage	3,00	11,00
Labu Siam/ Chayote	177,00	124,00
Lobak/ Radish	27,00	16,00
Paprika/ Bell Pepper	–	19,00
Petsai/ Chinese Cabbage	230,00	240,00
Terung/ Eggplant	134,00	130,00
Tomat/ Tomato	186,00	192,00
Wortel/ Carrot	50,00	13,00
Buah–buahan/ Fruits		
Blewah/ Cantaloupe	–	–
Melon/ Melon	–	–
Semangka/ Watermelon	–	–
Stroberi/ Strawberry	–	–

Sumber/Source: BPS, Statistik Pertanian Hortikultura SPH-SBS/BPS-Statistics Indonesia, Agricultural Statistic for Horticulture SPH-SBS

Tabel
Table 5.2.4**Produksi Tanaman Sayuran dan Buah–Buahan Semusim Menurut Jenis Tanaman (kg) di Kabupaten Toraja Utara, 2018 dan 2019**
Production of Seasonal Vegetables and Fruits by Kind of Plant (kg) in Toraja Utara Regency, 2018 and 2019

Jenis Tanaman <i>Kind of Plants</i>	2018	2019
(1)	(2)	(3)
Sayuran/Vegetables		
Bawang Daun/ Wlech Onion	4 807,00	6 524,00
Bawang Merah/ Shallot	1 658,00	2 811,00
Bawang Putih/ Garlic	–	80,00
Bayam/ Spinach	6 863,00	9 315,00
Buncis/ Green Bean	6 490,00	8 498,00
Cabai Besar/ Chili (Capsicum Annum)	10 086,00	10 433,00
Cabai Rawit/ Chili (Capsicum Frutescens)	12 226,00	16 852,00
Cabai/ Chili	22 312,00	27 285,00
Jamur/ Mushroom	–	–
Kacang Merah/ Red Bean	899,00	1 380,00
Kacang Panjang/ Yardlong Bean	10 685,00	15 279,00
Kangkung/ Kangkong	9 725,00	15 157,00
Kembang Kol/ Cauliflower	–	789,00
Kentang/ Potato	3 183,00	1 330,00
Ketimun/ Cucumber	4 096,00	3 209,00
Kubis/ Cabbage	90,00	410,00
Labu Siam/ Chayote	13 322,00	22 918,00
Lobak/ Radish	1 509,00	1 312,00
Paprika/ Bell Pepper	–	2 154,00
Petsai/ Chinese Cabbage	6 414,00	9 062,00
Terung/ Eggplant	7 525,00	10 970,00
Tomat/ Tomato	7 906,00	13 976,00
Wortel/ Carrot	3 920,00	1 952,00
Buah–buahan/ Fruits		
Blewah/ Cantaloupe	–	–
Melon/ Melon	–	–
Semangka/ Watermelon	–	–
Stroberi/ Strawberry	–	–

Sumber/Source: BPS, Statistik Pertanian Hortikultura SPH-SBS/BPS-Statistics Indonesia, Agricultural Statistic for Horticulture SPH-SBS

Tabel
Table 5.2.5**Luas Panen Tanaman Biofarmaka Menurut Kecamatan dan Jenis Tanaman (m²) di Kabupaten Toraja Utara, 2018 dan 2019****Harvested Area of Medicinal Plants by Subdistrict and Kind of Plant (m²) in Toraja Utara Regency, 2018 and 2019**

Kecamatan Subdistrict	Jahe/Ginger		Laos/Lengkuas/Galanga	
	2018	2019	2018	2019
(1)	(2)	(3)	(4)	(5)
010 Sopai	228,00	257,00	854,00	275,00
020 Kesu	920,00	830,00	400,00	1 117,00
030 Sanggalangi	150,00	272,00	175,00	383,00
040 Buntao	2 000,00	500,00	4 500,00	3 000,00
050 Rantebua	1 800,00	6 520,00	14 000,00	11 689,00
060 Nanggala	500,00	285,00	1 580,00	509,00
070 Tondon	3 672,00	2 912,00	2 635,00	1 903,00
080 Tallunglipu	72,00	240,00	724,00	920,00
090 Rantepao	90,00	4,00	115,00	4,00
100 Tikala	390,00	475,00	250,00	360,00
110 Sesean	950,00	1 170,00	550,00	460,00
120 Balusu	825,00	500,00	971,00	1 000,00
130 Sa'dan	26,00	130,00	180,00	85,00
140 Bangkelekila	255,00	121,00	150,00	71,00
150 Sesean Suloara	133,00	325,00	94,00	65,00
160 Kapala Pitu	491,00	130,00	560,00	33,00
170 Dende Piongan Napo	203,00	18,00	223,00	20,00
180 Awan Rante Karua	650,00	1 400,00	650,00	1 100,00
190 Rindingallo	92,00	73,00	61,00	99,00
200 Buntu Pepasan	486,00	95,00	979,00	410,00
210 Baruppu	215,00	45,00	225,00	5,00
Toraja Utara	14 148,00	16 302,00	29 876,00	23 508,00

Lanjutan Tabel/*Continued Table 5.2.5*

Kecamatan Subdistrict	Kencur/East Indian Galangal		Kunyit/Turmeric	
	2018	2019	2018	2019
(1)	(6)	(7)	(8)	(9)
010 Sopai	177,00	75,00	113,00	121,00
020 Kesu	75,00	205,00	324,00	157,00
030 Sanggalangi	–	–	25,00	251,00
040 Buntao	40,00	–	700,00	750,00
050 Rantebua	1 000,00	–	4 600,00	–
060 Nanggala	–	–	515,00	37,00
070 Tondon	415,00	312,00	55,00	470,00
080 Tallunglipu	35,00	8,00	110,00	240,00
090 Rantepao	15,00	–	126,00	4,00
100 Tikala	–	70,00	65,00	155,00
110 Sesean	45,00	–	460,00	500,00
120 Balusu	70,00	–	100,00	100,00
130 Sa'dan	30,00	–	145,00	75,00
140 Bangkelekila	24,00	17,00	229,00	52,00
150 Sesean Suloara	–	–	21,00	209,00
160 Kapala Pitu	25,00	–	315,00	32,00
170 Dende Piongan Napo	–	–	210,00	14,00
180 Awan Rante Karua	65,00	65,00	500,00	750,00
190 Rindingallo	–	–	36,00	15,00
200 Buntu Pepasan	–	–	235,00	98,00
210 Baruppu	30,00	5,00	82,00	4,00
Toraja Utara	2 046,00	757,00	8 966,00	4 034,00

Sumber/Source: BPS, Statistik Pertanian Hortikultura SPH-TBF/BPS-Statistics Indonesia, *Agricultural Statistic for Horticulture SPH-TBF*

Tabel
Table 5.2.6**Produksi Tanaman Biofarmaka Menurut Kecamatan dan Jenis Tanaman (kg) di Kabupaten Toraja Utara, 2018 dan 2019*****Production of Medicinal Plants by Subdistrict and Kind of Plant (kg) in Toraja Utara Regency, 2018 and 2019***

Kecamatan Subdistrict	Jahe/Ginger		Laos/Lengkuas/Galanga	
	2018	2019	2018	2019
(1)	(2)	(3)	(4)	(5)
010 Sopai	1 622,00	450,00	6 441,00	425,00
020 Kesu	1 452,00	1 792,00	1 800,00	2 563,00
030 Sanggalangi	150,00	2 532,00	265,00	3 282,00
040 Buntao	6 500,00	6 225,00	13 000,00	23 400,00
050 Rantebua	3 150,00	22 377,00	14 720,00	63 727,00
060 Nanggala	1 530,00	944,00	5 940,00	1 267,00
070 Tondon	3 655,00	10 743,00	2 830,00	6 749,00
080 Tallunglipu	160,00	167,00	1 428,00	495,00
090 Rantepao	190,00	20,00	245,00	20,00
100 Tikala	2 150,00	2 460,00	1 690,00	2 459,00
110 Sesean	1 200,00	1 070,00	1 000,00	380,00
120 Balusu	1 750,00	2 500,00	2 040,00	5 000,00
130 Sa'dan	135,00	219,00	380,00	198,00
140 Bangkelekila	1 105,00	484,00	653,00	350,00
150 Sesean Suloara	656,00	481,00	181,00	184,00
160 Kapala Pitu	320,00	355,00	600,00	62,00
170 Dende Piongan Napo	271,00	85,00	392,00	102,00
180 Awan Rante Karua	2 258,00	4 550,00	2 708,00	4 640,00
190 Rindingallo	316,00	210,00	484,00	398,00
200 Buntu Pepasan	2 534,00	416,00	7 617,00	1 448,00
210 Baruppu	359,00	105,00	560,00	30,00
Toraja Utara	31 463,00	58 185,00	64 974,00	117 179,00

Lanjutan Tabel/*Continued Table* 5.2.6

Kecamatan Subdistrict	Kencur/ <i>East Indian Galangal</i>		Kunyit/ <i>Turmeric</i>	
	2018	2019	2018	2019
(1)	(6)	(7)	(8)	(9)
010 Sopai	1 029,00	195,00	637,00	165,00
020 Kesu	115,00	292,00	306,00	186,00
030 Sanggalangi	–	–	30,00	913,00
040 Buntao	40,00	–	1 450,00	3 902,00
050 Rantebua	2 250,00	–	5 000,00	–
060 Nanggala	–	–	1 060,00	104,00
070 Tondon	360,00	850,00	130,00	656,00
080 Tallunglipu	84,00	20,00	230,00	215,00
090 Rantepao	32,00	–	266,00	16,00
100 Tikala	–	229,00	96,00	492,00
110 Sesean	50,00	–	780,00	661,00
120 Balusu	147,00	–	207,00	400,00
130 Sa'dan	70,00	–	348,00	129,00
140 Bangkelekila	101,00	67,00	947,00	202,00
150 Sesean Suloara	–	–	82,00	306,00
160 Kapala Pitu	60,00	–	560,00	48,00
170 Dende Piongan Napo	–	–	430,00	61,00
180 Awan Rante Karua	212,00	253,00	1 802,00	3 425,00
190 Rindingallo	–	–	139,00	28,00
200 Buntu Pepasan	–	–	1 430,00	136,00
210 Baruppu	60,00	5,00	186,00	13,00
Toraja Utara	4 610,00	1 911,00	16 116,00	12 058,00

Sumber/*Source*: BPS, Statistik Pertanian Hortikultura SPH-TBF/*BPS-Statistics Indonesia, Agricultural Statistic for Horticulture SPH-TBF*

Tabel 5.2.7 **Luas Panen Tanaman Biofarmaka Menurut Jenis Tanaman (m²) di Kabupaten Toraja Utara, 2018 dan 2019**
Harvested Area of Medicinal Plants by Kind of Plant (m²) in Toraja Utara Regency, 2018 and 2019

Jenis Tanaman Kind of Plants	2018	2019
(1)	(2)	(3)
Dlingo/Dringo/ Sweet Root/Calamus	530,00	600,00
Jahe/ Ginger	14 148,00	16 302,00
Kapulaga/ Java Cardamon	200,00	–
Keji Beling/Kecibeling/ Strobilanthes crispata	952,00	253,00
Kencur/ East Indian Galangal	2 046,00	757,00
Kunyit/ Turmeric	8 966,00	4 034,00
Laos/Lengkuas/ Galanga	29 876,00	23 508,00
Lempuyang/ Zingiber Aromaticum	235,00	378,00
Lidah Buaya/ Oliviera	480,00	301,00
Mahkota Dewa/ God's Crown	766,00	485,00
Mengkudu/Pace/ Indian Mulberry	132,00	1,00
Sambiloto/ King of Bitter	52,00	171,00
Temuireng/ Black Turmeric	251,00	120,00
Temukunci/ Chinese Keys	390,00	–
Temulawak/ Java Turmeric	1 755,00	1 524,00

Sumber/Source: BPS, Statistik Pertanian Hortikultura SPH-TBF/BPS-Statistics Indonesia, Agricultural Statistic for Horticulture SPH-TBF

Tabel
Table 5.2.8**Produksi Tanaman Biofarmaka Menurut Jenis Tanaman (kg) di Kabupaten Toraja Utara, 2018 dan 2019**
Production of Medicinal Plants by Kind of Plant (kg) in Toraja Utara Regency, 2018 and 2019

Jenis Tanaman Kind of Plants	2018	2019
(1)	(2)	(3)
Dlingo/Dringo/ Sweet Root/Calamus	730,00	174,00
Jahe/ Ginger	31 463,00	58 185,00
Kapulaga/ Java Cardamon	200,00	–
Keji Beling/Kecibeling/ Strobilanthes crispata	671,00	323,00
Kencur/ East Indian Galangal	4 610,00	1 911,00
Kunyit/ Turmeric	16 116,00	12 058,00
Laos/Lengkuas/ Galanga	64 974,00	117 179,00
Lempuyang/ Zingiber Aromaticum	507,00	470,00
Lidah Buaya/ Oliviera	360,00	2 253,00
Mahkota Dewa/ God's Crown	12 282,00	12 750,00
Mengkudu/Pace/ Indian Mulberry	341,00	10,00
Sambiloto/ King of Bitter	79,00	77,00
Temuireng/ Black Turmeric	254,00	135,00
Temukunci/ Chinese Keys	400,00	–
Temulawak/ Java Turmeric	3 902,00	4 801,00

Sumber/Source: BPS, Statistik Pertanian Hortikultura SPH-TBF/BPS-Statistics Indonesia, Agricultural Statistic for Horticulture SPH-TBF

Tabel
Table 5.2.9**Luas Panen Tanaman Hias Menurut Kecamatan dan Jenis Tanaman (m²) di Kabupaten Toraja Utara, 2018 dan 2019****Harvested Area of Ornamental Plants by Subdistrict and Kind of Plant (m²) in Toraja Utara Regency, 2018 and 2019**

Kecamatan Subdistrict	Angrek/Orchid		Krisan/Chrysantemum	
	2018	2019	2018	2019
(1)	(2)	(3)	(4)	(5)
010 Sopai	–	–	–	–
020 Kesu	–	–	–	–
030 Sanggalangi	–	–	–	–
040 Buntao	–	–	–	–
050 Rantebua	–	–	–	–
060 Nanggala	–	–	–	–
070 Tondon	–	–	–	–
080 Tallunglipu	–	–	–	–
090 Rantepao	–	–	–	4,00
100 Tikala	–	–	–	–
110 Sesean	–	–	–	–
120 Balusu	–	–	–	–
130 Sa'dan	–	–	–	–
140 Bangkelekila	–	–	–	–
150 Sesean Suloara	–	–	–	–
160 Kapala Pitu	–	–	–	–
170 Dende Piongan Napo	–	–	–	–
180 Awan Rante Karua	–	–	–	–
190 Rindingallo	–	–	–	–
200 Buntu Pepasan	–	–	–	–
210 Baruppu	–	–	–	–
Toraja Utara	–	–	–	4,00

Lanjutan Tabel/*Continued Table* 5.2.9

Kecamatan Subdistrict	Mawar/Rose		Sedap Malam/Tuberose	
	2018	2019	2018	2019
(1)	(6)	(7)	(8)	(9)
010 Sopai	–	–	–	–
020 Kesu	–	–	–	–
030 Sanggalangi	–	–	–	–
040 Buntao	–	–	–	–
050 Rantebua	–	–	–	–
060 Nanggala	–	–	–	–
070 Tondon	–	–	–	–
080 Tallunglipu	–	–	–	–
090 Rantepao	–	3,00	–	–
100 Tikala	–	–	–	–
110 Sesean	–	–	–	–
120 Balusu	–	–	–	–
130 Sa'dan	–	–	–	–
140 Bangkelekila	–	–	–	–
150 Sesean Suloara	–	–	–	–
160 Kapala Pitu	–	–	–	–
170 Dende Piongan Napo	–	–	–	–
180 Awan Rante Karua	–	–	–	–
190 Rindingallo	–	–	–	–
200 Buntu Pepasan	–	–	–	–
210 Baruppu	–	–	–	–
Toraja Utara	–	3,00	–	–

Sumber/Source: BPS, Statistik Pertanian Hortikultura SPH-TH/BPS-Statistics Indonesia, *Agricultural Statistik for Horticulture SPH-TH*

Tabel
Table 5.2.10**Produksi Tanaman Hias Menurut Kecamatan dan Jenis Tanaman (tangkai) di Kabupaten Toraja Utara, 2018 dan 2019*****Production of Ornamental Plants by Subdistrict and Kind of Plant (stalks) in Toraja Utara Regency, 2018 and 2019***

Kecamatan Subdistrict	Anggrek/Orchid		Krisan/Chrysantemum	
	2018	2019	2018	2019
(1)	(2)	(3)	(4)	(5)
010 Sopa	-	-	-	-
020 Kesu	-	-	-	-
030 Sanggalangi	-	-	-	-
040 Buntao	-	-	-	-
050 Rantebua	-	-	-	-
060 Nanggala	-	-	-	-
070 Tondon	-	-	-	-
080 Tallunglipu	-	-	-	-
090 Rantepao	-	-	-	120,00
100 Tikala	-	-	-	-
110 Sesean	-	-	-	-
120 Balusu	-	-	-	-
130 Sa'dan	-	-	-	-
140 Bangkelekila	-	-	-	-
150 Sesean Suloara	-	-	-	-
160 Kapala Pitu	-	-	-	-
170 Dende Pongan Napo	-	-	-	-
180 Awan Rante Karua	-	-	-	-
190 Rindingallo	-	-	-	-
200 Buntu Pepasan	-	-	-	-
210 Baruppu	-	-	-	-
Toraja Utara	-	-	-	120,00

Lanjutan Tabel/*Continued Table* 5.2.10

Kecamatan Subdistrict	Mawar/Rose		Sedap Malam/Tuberose	
	2018	2019	2018	2019
(1)	(6)	(7)	(8)	(9)
010 Sopai	-	-	-	-
020 Kesu	-	-	-	-
030 Sanggalangi	-	-	-	-
040 Buntao	-	-	-	-
050 Rantebua	-	-	-	-
060 Nanggala	-	-	-	-
070 Tondon	-	-	-	-
080 Tallunglipu	-	-	-	-
090 Rantepao	-	45,00	-	-
100 Tikala	-	-	-	-
110 Sesean	-	-	-	-
120 Balusu	-	-	-	-
130 Sa'dan	-	-	-	-
140 Bangkelekila	-	-	-	-
150 Sesean Suloara	-	-	-	-
160 Kapala Pitu	-	-	-	-
170 Dende Pongan Napo	-	-	-	-
180 Awan Rante Karua	-	-	-	-
190 Rindingallo	-	-	-	-
200 Buntu Pepasan	-	-	-	-
210 Baruppu	-	-	-	-
Toraja Utara	-	45,00	-	-

Sumber/*Source*: BPS, Statistik Pertanian Hortikultura SPH-TH/BPS-*Statistics Indonesia, Agricultural Statistik for Horticulture SPH-TH*

Tabel 5.2.11 **Luas Panen Tanaman Hias Menurut Jenis Tanaman (m²) di Kabupaten Toraja Utara, 2018 dan 2019**
Table 5.2.11 **Harvested Area of Ornamental Plants by Kind of Plant (m²) in Toraja Utara Regency, 2018 and 2019**

Jenis Tanaman Kind of Plants	2018	2019
(1)	(2)	(3)
Adenium (Kamboja Jepang)/ Adenium obesum	–	–
Aglaonema/ Chinese evergreens	–	–
Anggrek/ Orchid	–	–
Anthurium Bunga/ Flamingo Lily Flower	–	–
Anthurium Daun/ Laceleaf	–	1,00
Anyelir/ Carnation	–	–
Caladium/ Heart of Jesus	–	–
Cordyline/ Cordyline	–	–
Diffenbachia/ Dumb canes	–	–
Dracaena/ Dracaena	–	–
Euphorbia/ Spurges	–	–
Gladiol/ Gladiol	–	3,00
Herbras/ Gerbera	–	–
Krisan/ Chrysantemum	–	4,00
Mawar/ Rose	–	3,00
Melati/ Jasmine	–	–
Monstera/ Swiss cheese plant	–	–
Pakis/ Fern	–	1,00
Palem/ Palm	–	–
Pedang-pedangan/ Sansevieria	–	3,00
Pisang-pisangan/ Heliconia	–	3,00
Philodendron/ Philodendron	–	–
Sedap Malam/ Tuberose	–	–
Soka/ Ixora	–	1,00

Sumber/Source: BPS, Statistik Pertanian Hortikultura SPH-TH/BPS-Statistics Indonesia, Agricultural Statistik for Horticulture SPH-TH

Tabel 5.2.12 **Produksi Tanaman Hias Menurut Jenis Tanaman (tangkai) di Kabupaten Toraja Utara, 2018 dan 2019**
Table 5.2.12 **Production of Ornamental Plants by Kind of Plant (stalks) in Toraja Utara Regency, 2018 and 2019**

Jenis Tanaman <i>Kind of Plants</i>	2018	2019
(1)	(2)	(3)
Adenium (Kamboja Jepang)/ Adenium obesum	–	–
Aglaonema/ Chinese evergreens	–	–
Anggrek/ Orchid	–	–
Anthurium Bunga/ Flamingo Lily Flower	–	–
Anthurium Daun/ Laceleaf	–	25,00
Anyelir/ Carnation	–	–
Caladium/ Heart of Jesus	–	–
Cordyline/ Cordyline	–	–
Diffenbachia/ Dumb canes	–	–
Dracaena/ Dracaena	–	–
Euphorbia/ Spurges	–	–
Gladiol/ Gladiol	–	51,00
Herbras/ Gerbera	–	–
Krisan/ Chrysantemum	–	120,00
Mawar/ Rose	–	45,00
Melati/ Jasmine	–	–
Monstera/ Swiss cheese plant	–	–
Pakis/ Fern	–	25,00
Palem/ Palm	–	–
Pedang-pedangan/ Sansevieria	–	42,00
Pisang-pisangan/ Heliconia	–	30,00
Philodendron/ Philodendron	–	–
Sedap Malam/ Tuberose	–	–
Soka/ Ixora	–	20,00

Sumber/Source: BPS, Statistik Pertanian Hortikultura SPH-TH/BPS-Statistics Indonesia, Agricultural Statistik for Horticulture SPH-TH

Tabel
Table 5.2.13**Produksi Buah-buahan Menurut Kecamatan dan Jenis Tanaman (ton) di Kabupaten Toraja Utara, 2018 dan 2019****Production of Fruits by Subdistrict and Kind of Plant (ton) in Toraja Utara Regency, 2018 and 2019**

Kecamatan Subdistrict	Mangga/Mango		Durian/Durian	
	2018	2019	2018	2019
(1)	(2)	(3)	(4)	(5)
010 Sopai	423,00	136,00	1 435,00	343,00
020 Kesu	120,00	61,00	1 941,00	848,00
030 Sanggalangi	–	218,00	520,00	–
040 Buntao	620,00	512,00	450,00	317,00
050 Rantebua	–	524,00	60,00	758,00
060 Nanggala	351,00	319,00	3 402,00	810,00
070 Tondon	–	–	55,00	–
080 Tallunglipu	20,00	–	156,00	214,00
090 Rantepao	–	–	189,00	140,00
100 Tikala	284,00	140,00	250,00	154,00
110 Sesean	–	–	340,00	–
120 Balusu	–	–	18,00	–
130 Sa'dan	353,00	557,00	885,00	1 522,00
140 Bangkelekila	54,00	52,00	–	–
150 Sesean Suloara	–	–	–	8,00
160 Kapala Pitu	–	–	–	–
170 Dende Piongan Napo	–	–	31,00	41,00
180 Awan Rante Karua	200,00	108,00	342,00	476,00
190 Rindingallo	–	–	–	–
200 Buntu Pepasan	–	–	–	–
210 Baruppu	–	–	–	–
Toraja Utara	2 425,00	2 627,00	10 074,00	5 631,00

Lanjutan Tabel/*Continued Table* 5.2.13

Kecamatan Subdistrict	Jeruk/Orange		Pisang/Banana	
	2018	2019	2018	2019
(1)	(6)	(7)	(8)	(9)
010 Sopai	896,00	282,00	310,00	438,00
020 Kesu	191,00	535,00	316,00	245,00
030 Sanggalangi	201,00	48,00	1 258,00	581,00
040 Buntao	164,00	61,00	706,00	307,00
050 Rantebua	242,00	372,00	832,00	979,00
060 Nanggala	486,00	147,00	834,00	534,00
070 Tondon	–	27,00	310,00	352,00
080 Tallunglipu	38,00	510,00	1 267,00	2 918,00
090 Rantepao	53,00	37,00	60,00	87,00
100 Tikala	358,00	285,00	651,00	142,00
110 Sesean	194,00	–	21,00	47,00
120 Balusu	–	–	15,00	43,00
130 Sa'dan	1 133,00	980,00	1 873,00	2 571,00
140 Bangkelekila	88,00	66,00	148,00	152,00
150 Sesean Suloara	7,00	34,00	442,00	858,00
160 Kapala Pitu	60,00	47,00	63,00	124,00
170 Dende Piongan Napo	–	–	1 060,00	927,00
180 Awan Rante Karua	214,00	174,00	194,00	497,00
190 Rindingallo	–	–	262,00	67,00
200 Buntu Pepasan	–	–	11,00	15,00
210 Baruppu	–	–	164,00	420,00
Toraja Utara	4 325,00	3 605,00	10 797,00	12 304,00

Lanjutan Tabel/Continued Table 5.2.13

Kecamatan Subdistrict	Pepaya/Papaya		Salak/Salacca	
	2018	2019	2018	2019
(1)	(10)	(11)	(12)	(13)
010 Sopai	123,00	320,00	39,00	22,00
020 Kesu	219,00	268,00	–	–
030 Sanggalangi	149,00	161,00	–	–
040 Buntao	151,00	137,00	1,00	2,00
050 Rantebua	189,00	500,00	–	–
060 Nanggala	122,00	180,00	–	–
070 Tondon	166,00	81,00	–	–
080 Tallunglipu	100,00	182,00	–	–
090 Rantepao	143,00	60,00	58,00	50,00
100 Tikala	320,00	120,00	8,00	24,00
110 Sesean	41,00	50,00	–	–
120 Balusu	13,00	5,00	–	–
130 Sa'dan	1 807,00	2 464,00	–	–
140 Bangkelekila	–	10,00	–	–
150 Sesean Suloara	44,00	168,00	–	–
160 Kapala Pitu	26,00	90,00	–	–
170 Dende Piongan Napo	504,00	454,00	–	–
180 Awan Rante Karua	231,00	465,00	–	–
190 Rindingallo	–	–	–	–
200 Buntu Pepasan	–	–	–	–
210 Baruppu	27,00	171,00	–	–
Toraja Utara	4 375,00	5 886,00	106,00	98,00

Sumber/Source: BPS, Statistik Pertanian Hortikultura SPH-TH/BPS-Statistics Indonesia, Agricultural Statistik for Horticulture SPH-TH

Tabel
Table 5.2.14**Produksi Buah–Buahan dan Sayuran Tahunan Menurut Jenis Tanaman (ton) di Kabupaten Toraja Utara, 2018 dan 2019****Production of Annual Fruits and Vegetables by Kind of Plant (ton) in Toraja Utara Regency, 2018 and 2019**

Jenis Tanaman Kind of Plants	2018	2019
(1)	(2)	(3)
Buah–Buahan/ Fruits:		
Alpukat/ Avocado	37 469,00	18 325,00
Anggur/ Grape	–	–
Apel/ Apple	–	–
Belimbing/ Star Fruit	2,00	–
Duku/Langsat/Kokosan/ Duku	7 402,00	5 854,00
Durian/ Durian	10 074,00	5 631,00
Jambu Air/ Rose Apple	937,00	709,00
Jambu Biji/ Guava	6 943,00	4 822,00
Jeruk Besar/ Pomelo	3 275,00	3 132,00
Jeruk Siam/Kepron/ Tangerine/Orange	1 050,00	473,00
Jeruk/ Orange (Tangerine + Pomelo)	4 325,00	3 605,00
Mangga/ Mango	2 425,00	2 627,00
Manggis/ Mangosteen	8 655,00	6 566,00
Markisa/ Marquisa	100 247,00	9 119,00
Nangka/Cempedak/ Jack Fruit	6 343,00	6 469,00
Nenas/ Pineapple	238,00	397,00
Pepaya/ Papaya	4 375,00	5 886,00
Pisang/ Banana	10 797,00	12 304,00
Rambutan/ Rambutan	3 597,00	2 880,00
Salak/ Salacca	106,00	98,00
Sawo/Sapodilla/ Star Apple	–	–
Sirsak/ Soursop	193,00	327,00
Sukun/ Bread Fruit	574,00	124,00
Sayuran/ Vegetables		
Jengkol/ Jengkol	–	–
Melinjo/ Melinjo	–	–
Petai/ Twisted Cluster Bean	–	–

Sumber/Source: BPS, Statistik Pertanian Hortikultura SPH-TH/BPS-Statistics Indonesia, Agricultural Statistik for Horticulture SPH-TH

5.3 PERIKANAN FISHERY

Tabel 5.3.1 **Produksi dan Nilai Produksi Perikanan Tangkap Menurut Kecamatan dan Jenis Penangkapan, 2019**
Production and Production Value of Fish Capture by Subdistrict and Type of Captures, 2019

Kecamatan Subdistrict	Perikanan Tangkap di Laut <i>Marine Capture Fisheries</i>		Perikanan Perairan Umum Daratan <i>Inland Open Water Capture Fisheries</i>	
	Volume Volume (Ton)	Nilai Value (000 Rp)	Volume Volume (Ton)	Nilai Value (000 Rp)
(1)	(2)	(3)	(4)	(5)
010 Sopai	-	-	2,05	59 450
020 Kesu	-	-	2,43	70 470
030 Sanggalangi	-	-	2,01	58 290
040 Buntao	-	-	1,05	30 450
050 Rantebua	-	-	0,75	21 750
060 Nanggala	-	-	1,20	35 400
070 Tondon	-	-	1,25	36 875
080 Tallunglipu	-	-	2,75	81 125
090 Rantepao	-	-	3,14	92 630
100 Tikala	-	-	2,16	63 720
110 Sesean	-	-	1,62	47 790
120 Balusu	-	-	1,86	54 870
130 Sa'dan	-	-	1,97	58 115
140 Bangkelekila	-	-	0,80	23 600
150 Sesean Suloara	-	-	0,30	8 850
160 Kapala Pitu	-	-	0,40	11 800
170 Dende Piongan Napo	-	-	0,50	14 795
180 Awan Rante Karua	-	-	0,70	20 650
190 Rindingallo	-	-	0,53	15 635
200 Buntu Pepasan	-	-	0,68	20 060
210 Baruppu	-	-	0,65	19 175
Toraja Utara	-	-	28,80	845 500

Lanjutan Tabel/*Continued Table* 5.3.1

Kecamatan Subdistrict	Perikanan Tangkap Fish Capture	
	Volume Volume (Ton)	Nilai Value (000 Rp)
(1)	(6)	(7)
010 Sopai	2,05	59 450
020 Kesu	2,43	70 470
030 Sanggalangi	2,01	58 290
040 Buntao	1,05	30 450
050 Rantebua	0,75	21 750
060 Nanggala	1,20	35 400
070 Tondon	1,25	36 875
080 Tallunglipu	2,75	81 125
090 Rantepao	3,14	92 630
100 Tikala	2,16	63 720
110 Sesean	1,62	47 790
120 Balusu	1,86	54 870
130 Sa'dan	1,97	58 115
140 Bangkelekila	0,80	23 600
150 Sesean Suloara	0,30	8 850
160 Kapala Pitu	0,40	11 800
170 Dende Piongan Napo	0,50	14 795
180 Awan Rante Karua	0,70	20 650
190 Rindingallo	0,53	15 635
200 Buntu Pepasan	0,68	20 060
210 Baruppu	0,65	19 175
Toraja Utara	28,80	845 500

Sumber/*Source*: Dinas Perikanan Kabupaten Toraja Utara/*Regional Office of Fishery of Toraja Utara Regency*

Tabel
Table 5.3.2**Jumlah Rumah Tangga Perikanan Budidaya Menurut Kecamatan dan Dua Jenis Budidaya di Kabupaten Toraja Utara, 2019**
Number of Aquaculture Household by Subdistrict and Two Type of Culture in Toraja Utara Regency, 2019

Kecamatan Subdistrict	Kolam Air Tenang Quiet Freshwater Pond	Minapadi Sawah Rice Fish	Jumlah Total
(1)	(2)	(3)	(4)
010 Sopai	12	180	192
020 Kesu	12	195	207
030 Sanggalangi	28	278	306
040 Buntao	9	195	204
050 Rantebua	8	145	153
060 Nanggala	15	290	305
070 Tondon	11	195	206
080 Tallunglipu	12	230	242
090 Rantepao	15	180	195
100 Tikala	18	200	218
110 Sesean	12	160	172
120 Balusu	18	250	268
130 Sa'dan	15	220	235
140 Bangkelekila	8	140	148
150 Sesean Suloara	8	130	138
160 Kapala Pitu	5	115	120
170 Dende Piongan Napo	9	125	134
180 Awan Rante Karua	9	100	109
190 Rindingallo	6	130	136
200 Buntu Pepasan	8	120	128
210 Baruppu	6	100	106
Toraja Utara	244	3 678	3 922

Sumber/Source: Dinas Perikanan Kabupaten Toraja Utara/Regional Office of Fishery of Toraja Utara Regency

Tabel
Table 5.3.3**Produksi dan Nilai Produksi Perikanan Budidaya Menurut Kecamatan dan Lokasi di Kabupaten Toraja Utara, 2019**
Production and Production Value of Aquaculture by Subdistrict and Location in Toraja Utara Regency, 2019

Kecamatan Subdistrict	Jaring Apung Laut Marine Floating Net		Jaring Apung Tawar Freshwater Floating Net	
	Volume Volume (Ton)	Nilai Value (000 Rp)	Volume Volume (Ton)	Nilai Value (000 Rp)
(1)	(2)	(3)	(4)	(5)
010 Sopai	-	-	-	-
020 Kesu	-	-	-	-
030 Sanggalangi	-	-	-	-
040 Buntao	-	-	-	-
050 Rantebua	-	-	-	-
060 Nanggala	-	-	-	-
070 Tondon	-	-	-	-
080 Tallunglipu	-	-	-	-
090 Rantepao	-	-	-	-
100 Tikala	-	-	-	-
110 Sesean	-	-	-	-
120 Balusu	-	-	-	-
130 Sa'dan	-	-	-	-
140 Bangkelekila	-	-	-	-
150 Sesean Suloara	-	-	-	-
160 Kapala Pitu	-	-	-	-
170 Dende Piongan Napo	-	-	-	-
180 Awan Rante Karua	-	-	-	-
190 Rindingallo	-	-	-	-
200 Buntu Pepasan	-	-	-	-
210 Baruppu	-	-	-	-
Toraja Utara	-	-	-	-

Lanjutan Tabel/*Continued Table 5.3.3*

Kecamatan Subdistrict	Jaring Tancap Tawar Freshwater Pen Culture		Karamba Cage	
	Volume Volume (Ton)	Nilai Value (000 Rp)	Volume Volume (Ton)	Nilai Value (000 Rp)
(1)	(6)	(7)	(8)	(9)
010 Sopai	-	-	-	-
020 Kesu	-	-	-	-
030 Sanggalangi	-	-	-	-
040 Buntao	-	-	-	-
050 Rantebua	-	-	-	-
060 Nanggala	-	-	-	-
070 Tondon	-	-	-	-
080 Tallunglipu	-	-	-	-
090 Rantepao	-	-	-	-
100 Tikala	-	-	-	-
110 Sesean	-	-	-	-
120 Balusu	-	-	-	-
130 Sa'dan	-	-	-	-
140 Bangkelekila	-	-	-	-
150 Sesean Suloara	-	-	-	-
160 Kapala Pitu	-	-	-	-
170 Dende Piongan Napo	-	-	-	-
180 Awan Rante Karua	-	-	-	-
190 Rindingallo	-	-	-	-
200 Buntu Pepasan	-	-	-	-
210 Baruppu	-	-	-	-
Toraja Utara	-	-	-	-

Lanjutan Tabel/*Continued Table 5.3.3*

Kecamatan Subdistrict	Kolam Air Deras <i>Running Freshwater Pond</i>		Kolam Air Tenang <i>Quiet Freshwater Pond</i>	
	Volume Volume (Ton)	Nilai Value (000 Rp)	Volume Volume (Ton)	Nilai Value (000 Rp)
(1)	(10)	(11)	(12)	(13)
010 Sopai	-	-	4	136 000
020 Kesu	-	-	8	255 000
030 Sanggalangi	-	-	15	510 000
040 Buntao	-	-	6	187 000
050 Rantebua	-	-	5	153 000
060 Nanggala	-	-	8	272 000
070 Tondon	-	-	4	136 000
080 Tallunglipu	-	-	8	255 000
090 Rantepao	-	-	8	255 000
100 Tikala	-	-	8	255 000
110 Sesean	-	-	4	119 000
120 Balusu	-	-	9	306 000
130 Sa'dan	-	-	8	255 000
140 Bangkelekila	-	-	3	102 000
150 Sesean Suloara	-	-	2	51 000
160 Kapala Pitu	-	-	2	49 500
170 Dende Piongan Napo	-	-	4	136 000
180 Awan Rante Karua	-	-	2	66 500
190 Rindingallo	-	-	2	66 000
200 Buntu Pepasan	-	-	3	82 500
210 Baruppu	-	-	3	82 500
Toraja Utara	-	-	110	3 730 000

Lanjutan Tabel/*Continued Table 5.3.3*

Kecamatan Subdistrict	Laut Lainnya <i>Other Marine Culture</i>		Minapadi Sawah <i>Rice Fish</i>	
	Volume Volume (Ton)	Nilai Value (000 Rp)	Volume Volume (Ton)	Nilai Value (000 Rp)
(1)	(14)	(15)	(16)	(17)
010 Sopai	-	-	103	3 519 000
020 Kesu	-	-	163	5 542 000
030 Sanggalangi	-	-	194	6 596 000
040 Buntao	-	-	148	5 032 000
050 Rantebua	-	-	78	2 635 000
060 Nanggala	-	-	212	7 208 000
070 Tondon	-	-	111	3 774 000
080 Tallunglipu	-	-	170	5 780 000
090 Rantepao	-	-	121	4 114 000
100 Tikala	-	-	152	5 151 000
110 Sesean	-	-	109	3 706 000
120 Balusu	-	-	207	7 021 000
130 Sa'dan	-	-	176	5 984 000
140 Bangkelekila	-	-	97	3 281 000
150 Sesean Suloara	-	-	61	2 057 000
160 Kapala Pitu	-	-	71	2 361 750
170 Dende Piongan Napo	-	-	94	3 149 000
180 Awan Rante Karua	-	-	56	1 859 250
190 Rindingallo	-	-	82	2 747 000
200 Buntu Pepasan	-	-	83	2 763 750
210 Baruppu	-	-	76	2 529 250
Toraja Utara	-	-	2 560	86 810 000

Lanjutan Tabel/*Continued Table 5.3.3*

Kecamatan Subdistrict	Rumput Laut Sea Weed		Tambak Intensif Intensive Brackishwater Pond	
	Volume Volume (Ton)	Nilai Value (000 Rp)	Volume Volume (Ton)	Nilai Value (000 Rp)
(1)	(18)	(19)	(20)	(21)
010 Sopai	-	-	-	-
020 Kesu	-	-	-	-
030 Sanggalangi	-	-	-	-
040 Buntao	-	-	-	-
050 Rantebua	-	-	-	-
060 Nanggala	-	-	-	-
070 Tondon	-	-	-	-
080 Tallunglipu	-	-	-	-
090 Rantepao	-	-	-	-
100 Tikala	-	-	-	-
110 Sesean	-	-	-	-
120 Balusu	-	-	-	-
130 Sa'dan	-	-	-	-
140 Bangkelekila	-	-	-	-
150 Sesean Suloara	-	-	-	-
160 Kapala Pitu	-	-	-	-
170 Dende Piongan Napo	-	-	-	-
180 Awan Rante Karua	-	-	-	-
190 Rindingallo	-	-	-	-
200 Buntu Pepasan	-	-	-	-
210 Baruppu	-	-	-	-
Toraja Utara	-	-	-	-

Lanjutan Tabel/Continued Table 5.3.3

Kecamatan Subdistrict	Tambak Sederhana Traditional Brackishwater Pond		Tambak Semi Intensif/Semi Intensive Brackishwater Pond	
	Volume Volume (Ton)	Nilai Value (000 Rp)	Volume Volume (Ton)	Nilai Value (000 Rp)
(1)	(22)	(23)	(24)	(25)
010 Sopai	-	-	-	-
020 Kesu	-	-	-	-
030 Sanggalangi	-	-	-	-
040 Buntao	-	-	-	-
050 Rantebua	-	-	-	-
060 Nanggala	-	-	-	-
070 Tondon	-	-	-	-
080 Tallunglipu	-	-	-	-
090 Rantepao	-	-	-	-
100 Tikala	-	-	-	-
110 Sesean	-	-	-	-
120 Balusu	-	-	-	-
130 Sa'dan	-	-	-	-
140 Bangkelekila	-	-	-	-
150 Sesean Suloara	-	-	-	-
160 Kapala Pitu	-	-	-	-
170 Dende Piongan Napo	-	-	-	-
180 Awan Rante Karua	-	-	-	-
190 Rindingallo	-	-	-	-
200 Buntu Pepasan	-	-	-	-
210 Baruppu	-	-	-	-
Toraja Utara	-	-	-	-

Lanjutan Tabel/*Continued Table 5.3.3*

Kecamatan Subdistrict	Jumlah Total	
	Volume Volume (Ton)	Nilai Value (000 Rp)
(1)	(26)	(27)
010 Sopa	108	3 655 000
020 Kesu	171	5 797 000
030 Sanggalangi	209	7 106 000
040 Buntao	154	5 219 000
050 Rantebua	82	2 788 000
060 Nanggala	220	7 480 000
070 Tondon	115	3 910 000
080 Tallunglipu	178	6 035 000
090 Rantepao	129	4 369 000
100 Tikala	159	5 406 000
110 Sesean	113	3 825 000
120 Balusu	216	7 327 000
130 Sa'dan	184	6 239 000
140 Bangkelekila	100	3 383 000
150 Sesean Suloara	62	2 108 000
160 Kapala Pitu	72	2 411 250
170 Dende Piongan Napo	98	3 285 000
180 Awan Rante Karua	58	1 925 750
190 Rindingallo	84	2 813 000
200 Buntu Pepasan	85	2 846 250
210 Baruppu	78	2 611 750
Toraja Utara	2,670	90,540,000

Sumber/*Source*: Dinas Perikanan Kabupaten Toraja Utara/*Regional Office of Fishery of Toraja Utara Regency*

Tabel
Table 5.3.4

Produksi dan Nilai Produksi Perikanan Tangkap di Perairan Umum Menurut Kecamatan dan Lokasi di Kabupaten Toraja Utara, 2019
Production and Production Value of Inland Open Water Capture Fisheries by Subdistrict and Location in Toraja Utara Regency, 2019

Kecamatan Subdistrict	Waduk/Reservoir		Sungai/River		Danau/Lake	
	Volume Volume (Ton)	Nilai Value (000 Rp)	Volume Volume (Ton)	Nilai Value (000 Rp)	Volume Volume (Ton)	Nilai Value (000 Rp)
(1)	(2)	(3)	(4)	(5)	(6)	(7)
010 Sopai	-	-	2,05	59 450	-	-
020 Kesu	-	-	2,43	70 470	-	-
030 Sanggalangi	-	-	2,01	58 290	-	-
040 Buntao	-	-	1,05	30 450	-	-
050 Rantebua	-	-	0,75	21 750	-	-
060 Nanggala	-	-	1,20	35 400	-	-
070 Tondon	-	-	1,25	36 875	-	-
080 Tallunglipu	-	-	2,75	81 125	-	-
090 Rantepao	-	-	3,14	92 630	-	-
100 Tikala	-	-	2,16	63 720	-	-
110 Sesean	-	-	1,62	47 790	-	-
120 Balusu	-	-	1,86	54 870	-	-
130 Sa'dan	-	-	1,97	58 115	-	-
140 Bangkelekila	-	-	0,80	23 600	-	-
150 Sesean Suloara	-	-	0,30	8 850	-	-
160 Kapala Pitu	-	-	0,40	11 800	-	-
170 Dende Piongan Napo	-	-	0,50	14 795	-	-
180 Awan Rante Karua	-	-	0,70	20 650	-	-
190 Rindingallo	-	-	0,53	15 635	-	-
200 Buntu Pepasan	-	-	0,68	20 060	-	-
210 Baruppu	-	-	0,65	19 175	-	-
Toraja Utara	-	-	28,80	845 500	-	-

Lanjutan Tabel/*Continued Table 5.3.4*

Kecamatan Subdistrict	Rawa/Swamp		Genangan Air/Puddle	
	Volume Volume (Ton)	Nilai Value (000 Rp)	Volume Volume (Ton)	Nilai Value (000 Rp)
(1)	(8)	(9)	(10)	(11)
010 Sopai	-	-	-	-
020 Kesu	-	-	-	-
030 Sanggalangi	-	-	-	-
040 Buntao	-	-	-	-
050 Rantebua	-	-	-	-
060 Nanggala	-	-	-	-
070 Tondon	-	-	-	-
080 Tallunglipu	-	-	-	-
090 Rantepao	-	-	-	-
100 Tikala	-	-	-	-
110 Sesean	-	-	-	-
120 Balusu	-	-	-	-
130 Sa'dan	-	-	-	-
140 Bangkelekila	-	-	-	-
150 Sesean Suloara	-	-	-	-
160 Kapala Pitu	-	-	-	-
170 Dende Piongan Napo	-	-	-	-
180 Awan Rante Karua	-	-	-	-
190 Rindingallo	-	-	-	-
200 Buntu Pepasan	-	-	-	-
210 Baruppu	-	-	-	-
Toraja Utara	-	-	-	-

Sumber/*Source*: Dinas Perikanan Kabupaten Toraja Utara/*Regional Office of Fishery of Toraja Utara Agency*

Tabel
Table 5.3.5**Produksi Perikanan Budidaya Menurut Kecamatan dan Jenis Kegiatan (Ton) di Kabupaten Toraja Utara, 2019**
Production of Aquaculture by Subdistrict and Type of Activity (Ton) in Toraja Utara Regency, 2019

Kecamatan Subdistrict	Pembesaran Aquaculture	Pembenihan Hatchery	Ikan Hias Ornament Fish
(1)	(2)	(3)	(4)
010 Sopa	107,50	-	-
020 Kesu	107,50	-	-
030 Sanggalangi	209,00	-	-
040 Buntao	153,50	-	-
050 Rantebua	82,00	-	-
060 Nanggala	220,00	-	-
070 Tondon	115,00	-	-
080 Tallunglipu	177,50	-	-
090 Rantepao	128,50	-	-
100 Tikala	159,00	-	-
110 Sesean	112,50	-	-
120 Balusu	215,50	-	-
130 Sa'dan	183,50	-	-
140 Bangkelekila	99,50	-	-
150 Sesean Suloa	62,00	-	-
160 Kapala Pitu	72,00	-	-
170 Dende Piongan Napo	98,00	-	-
180 Awan Rante Karua	57,50	-	-
190 Rindingallo	84,00	-	-
200 Buntu Pepasan	85,00	-	-
210 Baruppu	78,00	-	-
Toraja Utara	2 670,00	-	-

Sumber/Source: Dinas Perikanan Kabupaten Toraja Utara/Regional Office of Fishery of Toraja Utara Regency

Tabel
Table 5.3.6**Produksi dan Nilai Produksi Perikanan Budidaya Menurut Kecamatan dan Komoditas Utama di Kabupaten Toraja Utara, 2019***Production and Production Value of Aquaculture by Subdistrict and Main Commodity in Toraja Utara Regency, 2019*

Kecamatan Subdistrict	Gurame <i>Giant Gouramy</i>		Patin <i>Pangasius Catfish</i>		Lele <i>Torpedo Shaped Catfish</i>	
	Volume <i>Volume</i>	Nilai <i>Value</i>	Volume <i>Volume</i>	Nilai <i>Value</i>	Volume <i>Volume</i>	Nilai <i>Value</i>
	(Ton)	(000 Rp)	(Ton)	(000 Rp)	(Ton)	(000 Rp)
(1)	(2)	(3)	(4)	(5)	(6)	(7)
010 Sopai	-	-	-	-	8,60	215 000
020 Kesu	-	-	-	-	7,65	191 250
030 Sanggalangi	-	-	-	-	12,50	312 500
040 Buntao	-	-	-	-	7,00	175 000
050 Rantebua	-	-	-	-	6,50	162 500
060 Nanggala	-	-	-	-	6,20	155 000
070 Tondon	-	-	-	-	6,45	161 250
080 Tallunglipu	-	-	-	-	9,00	225 000
090 Rantepao	-	-	-	-	11,50	287 500
100 Tikala	-	-	-	-	9,85	246 250
110 Sesean	-	-	-	-	8,65	216 250
120 Balusu	-	-	-	-	8,85	221 250
130 Sa'dan	-	-	-	-	6,85	171 250
140 Bangkelekila	-	-	-	-	5,95	148 750
150 Sesean Suloara	-	-	-	-	4,50	112 500
160 Kapala Pitu	-	-	-	-	4,25	106 250
170 Dende Piongan Napo	-	-	-	-	3,50	87 500
180 Awan Rante Karua	-	-	-	-	3,45	86 250
190 Rindingallo	-	-	-	-	4,05	101 250
200 Buntu Pepasan	-	-	-	-	3,25	81 250
210 Baruppu	-	-	-	-	3,45	86 250
Toraja Utara	-	-	-	-	142,00	3 550 000

Lanjutan Tabel/Continued Table 5.3.6

Kecamatan Subdistrict	Nilai Nile Tilapia		Ikan Mas Common Carp		Kakap Barramundi	
	Volume Volume (Ton)	Nilai Value (000 Rp)	Volume Volume (Ton)	Nilai Value (000 Rp)	Volume Volume (Ton)	Nilai Value (000 Rp)
(1)	(8)	(9)	(10)	(11)	(12)	(13)
010 Sopai	3,90	97 500	95,00	3 325 000	-	-
020 Kesu	7,85	196 250	155,00	5 425 000	-	-
030 Sanggalangi	11,50	287 500	185,00	6 475 000	-	-
040 Buntao	7,50	187 500	139,00	4 865 000	-	-
050 Rantebua	6,00	150 000	69,50	2 432 500	-	-
060 Nanggala	12,30	307 500	201,50	7 052 500	-	-
070 Tondon	7,05	176 250	101,50	3 552 500	-	-
080 Tallunglipu	8,50	212 500	160,00	5 600 000	-	-
090 Rantepao	12,00	300 000	105,00	3 675 000	-	-
100 Tikala	14,15	353 750	135,00	4 725 000	-	-
110 Sesean	8,85	221 250	95,00	3 325 000	-	-
120 Balusu	10,15	253 750	196,50	6 877 500	-	-
130 Sa'dan	5,15	128 750	171,50	6 002 000	-	-
140 Bangkelekila	6,55	163 750	87,00	3 045 000	-	-
150 Sesean Suloara	4,50	112 250	53,00	1 855 000	-	-
160 Kapala Pitu	4,25	106 250	63,50	2 222 000	-	-
170 Dende Piongan Napo	4,50	112 500	90,00	3 150 000	-	-
180 Awan Rante Karua	3,55	88 750	50,50	1 767 500	-	-
190 Rindingallo	3,45	86 250	76,50	2 677 500	-	-
200 Buntu Pepasan	4,20	105 000	77,55	2 714 250	-	-
210 Baruppu	3,10	77 500	71,45	2 500 750	-	-
Toraja Utara	149,00	3 725 000	2 379,00	83 265 000	-	-

Lanjutan Tabel/*Continued Table 5.3.6*

Kecamatan Subdistrict	Bandeng Milkfish		Rumput Laut Seaweed	
	Volume Volume (Ton)	Nilai Value (000 Rp)	Volume Volume (Ton)	Nilai Value (000 Rp)
(1)	(14)	(15)	(16)	(17)
010 Sopai	-	-	-	-
020 Kesu	-	-	-	-
030 Sanggalangi	-	-	-	-
040 Buntao	-	-	-	-
050 Rantebua	-	-	-	-
060 Nanggala	-	-	-	-
070 Tondon	-	-	-	-
080 Tallunglipu	-	-	-	-
090 Rantepao	-	-	-	-
100 Tikala	-	-	-	-
110 Sesean	-	-	-	-
120 Balusu	-	-	-	-
130 Sa'dan	-	-	-	-
140 Bangkelekila	-	-	-	-
150 Sesean Suloara	-	-	-	-
160 Kapala Pitu	-	-	-	-
170 Dende Piongan Napo	-	-	-	-
180 Awan Rante Karua	-	-	-	-
190 Rindingallo	-	-	-	-
200 Buntu Pepasan	-	-	-	-
210 Baruppu	-	-	-	-
Toraja Utara	-	-	-	-

Lanjutan Tabel/Continued Table 5.3.6

Kecamatan Subdistrict	Kerapu Groupers		Udang Shrimp	
	Volume Volume (Ton)	Nilai Value (000 Rp)	Volume Volume (Ton)	Nilai Value (000 Rp)
(1)	(18)	(19)	(20)	(21)
010 Sopai	-	-	-	-
020 Kesu	-	-	-	-
030 Sanggalangi	-	-	-	-
040 Buntao	-	-	-	-
050 Rantebua	-	-	-	-
060 Nanggala	-	-	-	-
070 Tondon	-	-	-	-
080 Tallunglipu	-	-	-	-
090 Rantepao	-	-	-	-
100 Tikala	-	-	-	-
110 Sesean	-	-	-	-
120 Balusu	-	-	-	-
130 Sa'dan	-	-	-	-
140 Bangkelekila	-	-	-	-
150 Sesean Suloara	-	-	-	-
160 Kapala Pitu	-	-	-	-
170 Dende Piongan Napo	-	-	-	-
180 Awan Rante Karua	-	-	-	-
190 Rindingallo	-	-	-	-
200 Buntu Pepasan	-	-	-	-
210 Baruppu	-	-	-	-
Toraja Utara	-	-	-	-

Sumber/Source: Dinas Perikanan Kabupaten Toraja Utara/Regional Office of Fishery of Toraja Utara Regency

Tabel
Table 5.3.7**Produksi dan Nilai Produksi Perikanan Menurut Sub Sektor
di Kabupaten Toraja Utara, 2019**
*Fishery Production and Production Value by Sub Sector in
Toraja Utara Regency, 2019*

Subsektor Subsector	Produksi Production (Ton)	Nilai Produksi Production Value (000 Rp)
(1)	(2)	(3)
Perikanan Tangkap/Capture Fisheries		
Perikanan Laut/ <i>Marine Capture Fisheries</i>	0	0
Perairan Umum/ <i>Inland Open Water Capture Fisheries</i>	28,80	845 500 000
Sub Jumlah/Sub Total	28,80	845 500 000
Perikanan Budidaya/Aquaculture		
Jaring Apung Laut/ <i>Marine Floating Net</i>	0	0
Jaring Apung Tawar/ <i>Freshwater Floating Net</i>	0	0
Jaring Tancap Tawar/ <i>Freshwater Pen Culture</i>	0	0
Karamba/ <i>Cage</i>	0	0
Kolam Air Deras/ <i>Running Freshwater Pond</i>	0	0
Kolam Air Tenang/ <i>Quiet Freshwater Pond</i>	110,00	3 730 000 000
Laut Lainnya/ <i>Other Marine Culture</i>	0	0
Minapadi Sawah/ <i>Rice Fish</i>	2 560,00	86 810 000 000
Rumput Laut/ <i>Seaweed</i>	0	0
Tambak Intensif/ <i>Intensive Brackishwater Pond</i>	0	0
Tambak Sederhana/ <i>Traditional Brackishwater Pond</i>	0	0
Tambak Semi Intensif/ <i>Semi Intensive Brackishwater Pond</i>	0	0
Sub Jumlah/Sub Total	2 670,00	90 540 000 000
Jumlah/Total	2 698,80	91 385 500 000

Sumber/Source: Dinas Perikanan Kabupaten Toraja Utara/*Regional Office of Fishery of Toraja Utara Regency*

5.4 PETERNAKAN LIVESTOCK

Tabel 5.4.1 Populasi Ternak Menurut Kecamatan dan Jenis Ternak (ekor) di Kabupaten Toraja Utara, 2018 dan 2019
Population of Livestock by Subdistrict and Type of Livestock (heads) in Toraja Utara Regency, 2018 and 2019

Kecamatan Subdistrict	Sapi Perah Dairy Cattle		Sapi Potong Beef Cattle	
	2018	2019	2018	2019
(1)	(2)	(3)	(4)	(5)
010 Sopai	-	-	-	-
020 Kesu	-	-	-	-
030 Sanggalangi	-	-	41	51
040 Buntao	-	-	55	60
050 Rantebua	-	-	135	150
060 Nanggala	-	-	54	70
070 Tondon	-	-	-	-
080 Tallunglipu	-	-	15	25
090 Rantepao	-	-	12	15
100 Tikala	-	-	24	25
110 Sesean	-	-	20	20
120 Balusu	-	-	6	6
130 Sa'dan	-	-	26	30
140 Bangkelekila	-	-	-	-
150 Sesean Suloara	-	-	10	15
160 Kapala Pitu	-	-	-	-
170 Dende Piongan Napo	-	-	12	15
180 Awan Rante Karua	-	-	35	40
190 Rindingallo	-	-	49	49
200 Buntu Pepasan	-	-	15	17
210 Baruppu	-	-	10	13
Toraja Utara	-	-	519	601

Lanjutan Tabel/*Continued Table* 5.4.1

Kecamatan Subdistrict	Kerbau Buffalo		Kuda Horse	
	2018	2019	2018	2019
(1)	(6)	(7)	(8)	(9)
010 Sopai	940	960	-	-
020 Kesu	1 200	1 215	-	-
030 Sanggalangi	1 455	1 459	-	-
040 Buntao	1 000	1 050	-	3
050 Rantebua	1 232	1 300	-	5
060 Nanggala	1 550	1 561	-	5
070 Tondon	800	1 900	3	3
080 Tallunglipu	1 500	1 650	-	3
090 Rantepao	473	650	-	3
100 Tikala	625	850	-	-
110 Sesean	899	900	-	-
120 Balusu	1 230	1 240	-	5
130 Sa'dan	1 430	1 450	-	-
140 Bangkelekila	610	610	-	1
150 Sesean Suloara	467	467	-	-
160 Kapala Pitu	561	561	-	-
170 Dende Piongan Napo	600	600	8	8
180 Awan Rante Karua	700	700	14	14
190 Rindingallo	1 550	1 560	12	12
200 Buntu Pepasan	1 385	1 380	16	16
210 Baruppu	956	960	10	10
Toraja Utara	21 163	23 023	63	88

Lanjutan Tabel/*Continued Table 5.4.1*

Kecamatan Subdistrict	Kambing Goat		Domba Sheep		Babi Pig	
	2018	2019	2018	2019	2018	2019
(1)	(11)	(12)	(13)	(14)	(15)	(16)
010 Sopai	-	10	-	-	24 455	25 400
020 Kesu	-	10	-	-	25 550	26 550
030 Sanggalangi	10	10	-	-	33 500	34 400
040 Buntao	-	20	-	-	12 335	13 250
050 Rantebua	425	425	-	-	4 556	10 000
060 Nanggala	30	30	-	-	23 334	24 500
070 Tondon	20	7	-	-	30 500	31 200
080 Tallunglipu	-	20	-	-	24 550	27 550
090 Rantepao	15	15	-	-	30 330	35 500
100 Tikala	10	10	-	-	14 554	15 400
110 Sesean	-	-	-	-	12 300	19 700
120 Balusu	15	15	-	-	10 230	11 230
130 Sa'dan	16	16	-	-	14 124	17 600
140 Bangkelekila	-	-	-	-	8 716	10 000
150 Sesean Suloara	-	-	-	-	9 870	11 230
160 Kapala Pitu	-	-	-	-	10 989	11 240
170 Dende Pongan Napo	-	-	-	-	5 005	10 200
180 Awan Rante Karua	40	46	-	-	5 550	9 230
190 Rindingallo	-	-	-	-	16 239	20 500
200 Buntu Pepasan	-	-	-	-	11 327	15 400
210 Baruppu	-	-	-	-	10 634	14 425
Toraja Utara	581	634	-	-	338 648	394 505

Sumber/*Source*: Dinas Pertanian Kabupaten Toraja Utara/*Regional Office of Agriculture of Toraja Utara Regency*

Tabel
Table 5.4.2**Populasi Unggas Menurut Kecamatan dan Jenis Unggas (Ekor) di Kabupaten Toraja Utara, 2018 dan 2019**
Population of Poultry by Subdistrict and Type of Poultry (heads) in Toraja Utara Regency, 2018 and 2019

Kecamatan Subdistrict	Ayam Kampung Native Chicken		Ayam Petelur Layer	
	2018	2019	2018	2019
(1)	(2)	(3)	(4)	(5)
010 Sopai	2 554	8 516	1 200	3 401
020 Kesu	2 657	8 617	750	2 126
030 Sanggalangi	13 500	13 301	500	1 417
040 Buntao	10 200	15 049	300	850
050 Rantebua	10 345	15 192	250	709
060 Nanggala	12 500	12 315	350	992
070 Tondon	54 500	42 694	500	1 417
080 Tallunglipu	25 540	25 162	2 500	7 085
090 Rantepao	35 500	34 975	3 500	9 920
100 Tikala	7 500	10 389	200	568
110 Sesean	67 500	42 502	200	565
120 Balusu	17 923	17 658	350	992
130 Sa'dan	15 000	14 778	300	850
140 Bangkelekila	7 000	8 897	100	284
150 Sesean Suloara	8 700	10 573	200	567
160 Kapala Pitu	7 500	9 389	130	368
170 Dende Pongan Napo	8 500	8 374	100	283
180 Awan Rante Karua	6 700	8 600	200	567
190 Rindingallo	15 700	15 527	500	1 417
200 Buntu Pepasan	19 550	19 261	300	850
210 Baruppu	6 750	8 650	260	737
Toraja Utara	355 619	350 419	12 690	35 965

Lanjutan Tabel/Continued Table 5.4.2

Kecamatan Subdistrict	Ayam Pedaging Broiler		Itik (Itik Manila) Duck	
	2018	2019	2018	2019
(1)	(6)	(7)	(8)	(9)
010 Sopai	500	793	1 000	840
020 Kesu	500	794	2 500	2 101
030 Sanggalangi	500	794	3 000	2 521
040 Buntao	200	318	1 000	1 163
050 Rantebua	200	316	1 240	720
060 Nanggala	200	318	4 116	3 459
070 Tondon	300	476	1 250	1 050
080 Tallunglipu	2 000	3 174	750	630
090 Rantepao	2 500	3 967	1 250	1 050
100 Tikala	200	317	1 230	1 034
110 Sesean	312	495	1 100	924
120 Balusu	300	476	750	630
130 Sa'dan	300	476	950	798
140 Bangkelekila	100	159	450	378
150 Sesean Suloara	100	159	300	252
160 Kapala Pitu	200	317	200	168
170 Dende Piongan Napo	200	317	250	210
180 Awan Rante Karua	300	476	450	378
190 Rindingallo	500	794	250	210
200 Buntu Pepsan	200	317	450	378
210 Baruppu	100	159	200	168
Toraja Utara	9 712	15 412	22 686	19 062

Sumber/Source: Dinas Pertanian Kabupaten Toraja Utara/Regional Office of Agriculture of Toraja Utara Regency

Tabel
Table 5.4.3**Produksi Daging Ternak Menurut Kecamatan dan Jenis Ternak (kg) di Kabupaten Toraja Utara, 2018 dan 2019**
Meat Production by Subdistrict and Type of Livestock (kgs) in Toraja Utara Regency, 2018 and 2019

Kecamatan Subdistrict	Sapi Perah Dairy Cattle		Sapi Potong Beef Cattle	
	2018	2019	2018	2019
(1)	(2)	(3)	(4)	(5)
010 Sopai	-	-	-	-
020 Kesu	-	-	-	-
030 Sanggalangi	-	-	4 305	5 355
040 Buntao	-	-	5 775	6 300
050 Rantebua	-	-	14 175	15 750
060 Nanggala	-	-	5 670	7 350
070 Tondon	-	-	-	-
080 Tallunglipu	-	-	1 575	2 625
090 Rantepao	-	-	1 260	1 575
100 Tikala	-	-	2 520	2 625
110 Sesean	-	-	2 100	2 100
120 Balusu	-	-	630	630
130 Sa'dan	-	-	2 730	3 150
140 Bangkelekila	-	-	-	-
150 Sesean Suloara	-	-	1 050	1 575
160 Kapala Pitu	-	-	-	-
170 Dende Piongan Napo	-	-	1 260	1 575
180 Awan Rante Karua	-	-	3 675	4 200
190 Rindingallo	-	-	5 145	5 145
200 Buntu Pepasan	-	-	1 575	1 785
210 Baruppu	-	-	1 050	1 365
Toraja Utara	-	-	54 495	63 105

Lanjutan Tabel/Continued Table 5.4.3

Kecamatan Subdistrict	Kerbau Buffalo		Kuda Horse	
	2018	2019	2018	2019
	(1)	(6)	(8)	(9)
010 Sopai	141 000	144 000	-	-
020 Kesu	180 000	182 250	-	-
030 Sanggalangi	218 250	218 850	-	-
040 Buntao	150 000	157 500	-	-
050 Rantebua	184 800	195 000	-	-
060 Nanggala	232 500	234 150	-	-
070 Tondon	120 000	135 000	-	-
080 Tallunglipu	225 000	247 500	-	-
090 Rantepao	70 950	97 500	-	-
100 Tikala	93 750	127 500	-	-
110 Sesean	134 850	135 000	-	-
120 Balusu	184 500	186 000	-	-
130 Sa'dan	214 500	217 500	-	-
140 Bangkelekila	91 500	91 500	-	-
150 Sesean Suloara	70 050	70 050	-	-
160 Kapala Pitu	84 150	84 150	-	-
170 Dende Pongan Napo	90 000	90 000	-	-
180 Awan Rante Karua	105 000	105 000	-	-
190 Rindingallo	232 500	234 000	-	-
200 Buntu Pepasan	207 750	207 000	-	-
210 Baruppu	143 400	144 000	-	-
Toraja Utara	3 174 450	3 303 450	-	-

Lanjutan Tabel/*Continued Table* 5.4.3

Kecamatan Subdistrict	Kambing Goat		Domba Sheep		Babi Pig	
	2018	2019	2018	2019	2018	2019
(1)	(11)	(12)	(13)	(14)	(15)	(16)
010 Sopai	-	120	-	-	1 173 840	1 219 200
020 Kesu	-	120	-	-	1 226 400	1 274 400
030 Sanggalangi	120	120	-	-	1 608 000	1 651 200
040 Buntao	-	240	-	-	592 080	636 000
050 Rantebua	5 100	5 100	-	-	218 688	480 000
060 Nanggala	360	360	-	-	1 120 032	1 176 000
070 Tondon	240	84	-	-	1 464 000	1 497 600
080 Tallunglipu	-	240	-	-	1 178 400	1 322 400
090 Rantepao	180	180	-	-	1 455 840	1 704 000
100 Tikala	120	120	-	-	698 592	739 200
110 Sesean	-	-	-	-	590 400	945 600
120 Balusu	180	180	-	-	491 040	539 040
130 Sa'dan	192	192	-	-	677 952	844 800
140 Bangkelekila	-	-	-	-	418 368	480 000
150 Sesean Suloara	-	-	-	-	473 760	539 040
160 Kapala Pitu	-	-	-	-	527 472	539 520
170 Dende Piongan Napo	-	-	-	-	240 240	489 600
180 Awan Rante Karua	480	552	-	-	266 400	443 040
190 Rindingallo	-	-	-	-	779 472	984 000
200 Buntu Pepsan	-	-	-	-	543 696	739 200
210 Baruppu	-	-	-	-	510 432	692 400
Toraja Utara	6 972	7 608	-	-	16 255 104	18 936 240

Sumber/*Source*: Dinas Pertanian Kabupaten Toraja Utara/*Regional Office of Agriculture of Toraja Utara Regency*

Tabel 5.4.4
Table

Produksi Daging Unggas Menurut Kecamatan dan Jenis Unggas (kg) di Kabupaten Toraja Utara, 2018 dan 2019
Poultry Meat Production by Subdistrict and Type of Poultry (kgs) in Toraja Utara Regency, 2018 and 2019

Kecamatan Subdistrict	Ayam Kampung Native Chicken		Ayam Petelur Layer	
	2018	2019	2018	2019
(1)	(2)	(3)	(4)	(5)
010 Sopai	2 299	7 664	1 080	3 741
020 Kesu	2 391	7 755	676	2 339
030 Sanggalangi	12 150	11 971	450	1 559
040 Buntao	9 180	13 544	270	935
050 Rantebua	9 311	13 673	225	780
060 Nanggala	11 250	11 084	315	1 091
070 Tondon	49 050	38 425	450	1 559
080 Tallunglipu	22 985	22 646	2 250	7 794
090 Rantepao	31 950	31 478	3 150	10 912
100 Tikala	6 750	9 350	180	625
110 Sesean	60 750	38 252	180	622
120 Balusu	16 131	15 892	315	1 091
130 Sa'dan	13 500	13 300	270	935
140 Bangkelekila	6 300	8 007	90	312
150 Sesean Suloa	7 830	9 516	180	624
160 Kapala Pitu	6 750	8 450	117	405
170 Dende Piongan Napo	7 650	7 537	90	311
180 Awan Rante Karua	6 030	7 740	180	624
190 Rindingallo	14 184	13 974	450	1 559
200 Buntu Pepasan	17 595	17 335	270	935
210 Baruppu	6 075	7 785	234	811
Toraja Utara	320 111	315 378	11 422	39 564

Lanjutan Tabel/*Continued Table 5.4.4*

Kecamatan Subdistrict	Ayam Pedaging Broiler		Itik (Itik Manila) Duck	
	2018	2019	2018	2019
(1)	(6)	(7)	(8)	(9)
010 Sopai	450	991	1 250	924
020 Kesu	450	993	3 125	2 311
030 Sanggalangi	450	993	3 750	2 773
040 Buntao	180	398	1 250	1 279
050 Rantebua	180	398	1 550	792
060 Nanggala	180	398	5 145	3 805
070 Tondon	270	595	1 563	1 155
080 Tallunglipu	1 800	3 968	938	693
090 Rantepao	2 250	4 959	1 563	1 155
100 Tikala	180	396	1 538	1 137
110 Sesean	281	619	1 375	1 016
120 Balusu	270	595	938	693
130 Sa'dan	270	595	1 188	878
140 Bangkelekila	90	199	563	416
150 Sesean Suloara	90	199	375	277
160 Kapala Pitu	180	396	250	185
170 Dende Piongan Napo	180	396	313	231
180 Awan Rante Karua	270	595	563	416
190 Rindingallo	450	993	313	231
200 Buntu Pepasan	180	396	563	416
210 Baruppu	90	199	250	185
Toraja Utara	8 741	19 271	28 358	20 968

Sumber/*Source*: Dinas Pertanian Kabupaten Toraja Utara/*Regional Office of Agriculture of Toraja Utara Regency*

<https://torutkab.bps.go.id>

halaman kosong


6

INDUSTRI, PERTAMBANGAN DAN ENERGI

Industry, Mining & Energy

JUMLAH PERUSAHAAN DAN TENAGA KERJA INDUSTRI KECIL MENENGAH

NUMBER OF COMPANIES AND LABOR OF SMALL AND MEDIUM INDUSTRY



Sumber :

Source :

DINAS PERINDUSTRIAN, KOPERASI, DAN UKM KAB TORAJA UTARA

REGIONAL OFFICE OF INDUSTRY COOPERATIVES, SMALL AND MEDIUM ENTERPRISES

HASIL PERTAMBANGAN DENGAN VOLUME JENIS GALIAN TERBANYAK

NUMBER OF THE HIGHEST MINING VOLUME

BATU KORAL

Coral

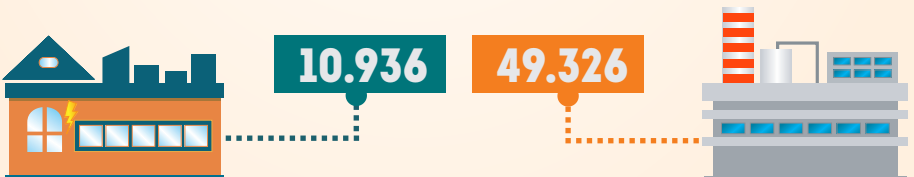
127.391

m³



JUMLAH PELANGGAN LISTRIK PLN DAN AIR PDAM

NUMBER OF REGISTERED ELECTRICITY AND CLEAN WATER CUSTOMERS



Sumber :

Source :

PT PLN ULP RANTEPAO DAN PT PDAM KABUPATEN TORAJA UTARA

STATE ELECTRICITY & WATER SUPPLY COMPANY OF TORAJA UTARA REGENCY

<https://torutkab.bps.go.id>

halaman kosong

PENJELASAN TEKNIS

1. **Perusahaan atau usaha industri** adalah suatu unit (kesatuan) usaha yang melakukan kegiatan ekonomi, bertujuan menghasilkan barang atau jasa, terletak pada suatu bangunan atau lokasi tertentu, dan mempunyai catatan administrasi tersendiri mengenai produksi dan struktur biaya serta ada seorang atau lebih yang bertanggung jawab atas usaha tersebut.
2. **Industri manufaktur** dikelompokkan ke dalam 4 golongan berdasarkan banyaknya pekerja, yaitu: industri besar (100 orang pekerja atau lebih), industri sedang/menengah (20–99 orang pekerja), industri kecil (5–19 orang pekerja), dan industri mikro (1–4 orang pekerja).
3. **Pelanggan** adalah individu atau kelompok, baik rumah tangga, perusahaan atau institusi non profit yang membeli air bersih dari perusahaan air bersih.
4. **Air disalurkan** adalah volume air bersih yang disalurkan dari perusahaan air bersih. Satuan yang umum digunakan adalah meter kubik.
5. **Pelanggan** adalah individu atau kelompok, baik rumah tangga, perusahaan atau institusi non profit yang membeli air bersih dari perusahaan air bersih.

TECHNICAL NOTES

1. **Manufacturing establishment** is defined as a production unit engaged in economic activity, producing goods or services, located in a building or in a certain location, keeping a business record concerning the production and cost structure, and having a person or more that are responsible to those activities.
2. **Manufacturing industries** are categorized into four groups, based on the number of employees: large scale manufacturing (100 employees or more), medium scale manufacturing (20–99 employees), small scale manufacturing (5–19 employees), and micro industry (1–4 employees).
3. **Customers** are individuals or groups, whether households, companies or non-profit institutions that buy clean water from clean water companies.
4. **Distributed water** is the volume of water supply from water supply establishment.
5. **Customers** are individuals or groups, whether household, company or non-profit institutions that buy water supply from water supply establishment.

URAIAN

DESCRIPTION

Pertambangan

Produksi pertambangan terbesar berdasarkan volume meter kubik di Kabupaten Toraja Utara adalah batu koral/agregat, yakni sebesar 127.391,75 meter kubik.

Mining

The biggest mining production in Toraja Utara Regency was cobble, with 127,391.75 meter cubics.

Energi

Jumlah pelanggan PDAM pada tahun 2019 mencapai 10.936 pelanggan, dimana pelanggan terbanyak berada di Kecamatan Rantepao.

Energy

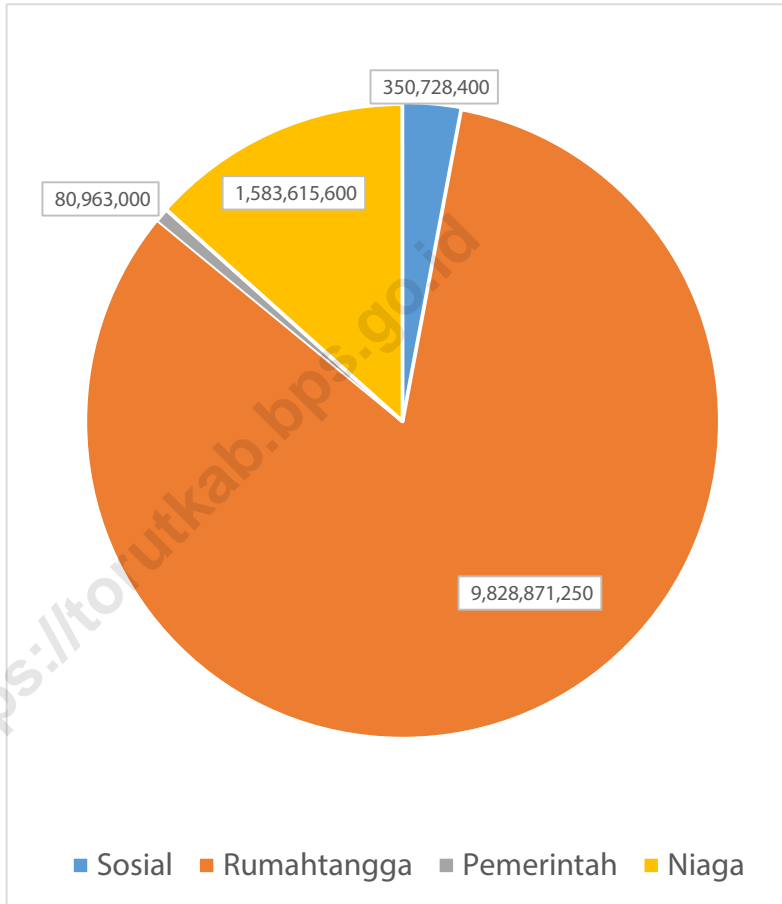
In 2019, number of customers of Regional Water Supply Company reached 10.936 customers, where the highest number of customers located in Rantepao Subdistrict.

Jumlah pelanggan PLN pada tahun 2019 mencapai 49.326 pelanggan, meningkat bila dibanding dengan tahun 2018 yang mencapai 47.896 pelanggan.

In 2019 number of customers Fare Company reached 49,326 customers, increased when compared to 2018 as many as 47,896 customers.

Gambar 6.1
Figures

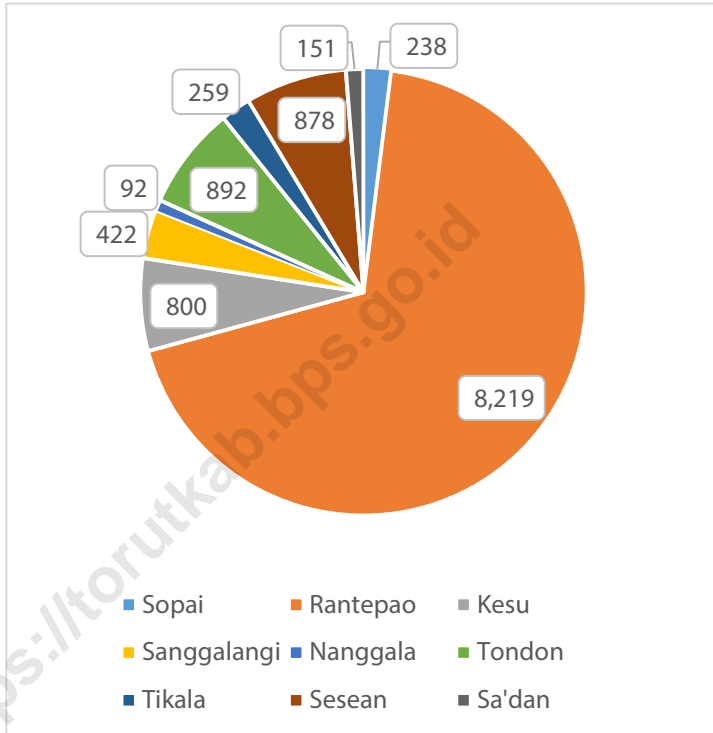
Nilai Air yang Disalurkan Menurut Jenis Pelanggan di Kabupaten Toraja Utara (Rp), 2019
Values of Distributed Water by Type of Customers in Toraja Utara Regency (Rp), 2019



Sumber/Source: PDAM Kabupaten Toraja Utara Water Supply Company of Toraja Utara Regency

Gambar 6.2
Figures

Jumlah Pelanggan Air PT PDAM di Kabupaten Toraja Utara, 2019
Number of Water Company Customers in Toraja Utara Regency, 2019



Sumber/Source: PDAM Kabupaten Toraja Utara Water Supply Company of Toraja Utara Regency

6.1 INDUSTRI INDUSTRY

Tabel 6.1.1 **Banyaknya Industri Kecil dan Menengah Di Kabupaten Toraja Utara, 2018**
Table 6.1.1 **Number of Small and Medium Industries in Toraja Utara Regency, 2018**

	<i>Jenis Industri</i> <i>Industrial Type</i>	<i>Jumlah Perusahaan</i> <i>Number of Companies</i>	<i>Tenaga Kerja</i> <i>Labor</i>
	(1)	(2)	(3)
1.	Pertunenun	32	339
2.	Bordir	32	54
3.	Penjahitan	103	282
4.	Batik	6	17
5.	Kopi Bubuk	38	99
6.	Penggilingan Padi	37	95
7.	Kue Kering	36	137
8.	Pengolahan Mie	1	4
9.	Pengolahan Garam	1	-
10.	Pengolahan Sari Buah	4	18
11.	Tahu Tempe	6	52
12.	Air Minum Kemasan	21	90
13.	Pandai Besi	70	261
14.	Perbengkelan	138	508
15.	Logam	12	41
16.	Industri Kimia dan Meubel	120	631
17.	Foto Copy	35	128
18.	Anyaman	31	93
19.	Ukir – Ukiran	63	118
20.	Industri Minyak Atsiri	2	9
21.	Industri Pupuk	1	6
22.	Manik-manik	105	253
	Jumlah/Total	894	3 235

Sumber/Source: Dinas Perindustrian, Koperasi, UKM Kabupaten Toraja Utara
Department Industry Cooperatives, Small and Medium Enterprises of Toraja Utara Regency

6.2 ENERGI ENERGY

Tabel 6.2.1 Daya Terpasang, Produksi, dan Distribusi Listrik PT. PLN (Persero) ULP Rantepao di Kabupaten Toraja Utara, 2015-2019
Installed Electricity Power, Production, and Distribution of PT. PLN (Persero) ULP Rantepao in Toraja Utara Regency, 2015-2019

Tahun Year	Daya Terpasang Installed Electricity Power (KWh)	Produksi Listrik Electricity Production (KWh)	Listrik Terjual Electricity Sold (KWh)	Dipakai Sendiri Own Used (KWh)	Susut/ Hilang Shrinkage/ Lost (KWh)
(1)	(2)	(3)	(4)	(5)	(6)
2015	38 126	52 474 239	46 996 483	-	5 477 756
2016	41 793	56 267 213	50 481 736	-	5 785 477
2017	45 017	57 519 635	51 170 580	-	6 349 055
2018	50 168	59 772 041	52 708 506	-	7 063 535
2019	45 000	63 804 938	56 655 058	23 093	6 527 622

Sumber/Source: PT. PLN (Persero) ULP Rantepao/State Electricity Company of Toraja Utara Regency

Tabel
Table 6.2.2**Jumlah Pelanggan Listrik Menurut Kecamatan di Kabupaten Toraja Utara, 2015-2019**
Number of Electricity Customers by Subdistrict in Toraja Utara Regency, 2015-2019

Kecamatan Subdistrict	2015	2016	2017	2018	2019
(1)	(2)	(3)	(4)	(5)	(6)
010 Sopai	1 987	2 035	2 125
020 Kesu	2 452	2 511	2 608
030 Sanggalangi	2 856	2 925	3 274
040 Buntao	1 422	1 456	1 514
050 Rantebua	1 521	1 558	1 758
060 Nanggala	1 421	1 455	1 655
070 Tondon	1 242	1 272	1 289
080 Tallunglipu	3 056	3 130	3 430
090 Rantepao	10 201	10 448	10 860
100 Tikala	1 235	1 265	1 275
110 Sesean	1 574	1 612	1 785
120 Balusu	1 578	1 616	1 748
130 Sa'dan	1 092	1 118	1 172
140 Bangkelekila	1 279	1 310	1 424
150 Sesean Suloara	709	726	784
160 Kapala Pitu	721	738	768
170 Dende Piongan Napo	1 110	1 137	1 164
180 Awan Rante Karua	359	368	389
190 Rindingallo	1 590	1 628	1 694
200 Buntu Pepasan	1 201	1 230	1 267
210 Baruppu	245	251	341
Toraja Utara	38 851	39 789	42 324	47 896	49 326

Sumber/Source: PT. PLN (Persero) ULP Rantepao/State Electricity Company of Toraja Utara Regency

Tabel 6.2.3 Jumlah Pelanggan dan Air yang Disalurkan Menurut Kecamatan di Kabupaten Toraja Utara, 2019
Number of Customers and Distributed Water by Subdistrict in Toraja Utara Regency, 2019

Kecamatan Subdistrict	Pelanggan Number of Customers	Air Disalurkan Distributed Water (m ³)	Nilai Value (Rp)
(1)	(2)	(3)	(4)
010 Sopai	238
020 Kesu	800
030 Sanggalangi	422
040 Buntao	-
050 Rantebua	-
060 Nanggala	92
070 Tondon	892
080 Tallunglipu	-
090 Rantepao	8 219
100 Tikala	259
110 Sesean	878
120 Balusu	-
130 Sa'dan	151
140 Bangkelekila	-
150 Sesean Suloara	-
160 Kapala Pitu	-
170 Dende Piongan Napo	-
180 Awan Rante Karua	-
190 Rindingallo	-
200 Buntu Pepasan	-
210 Baruppu	-
Toraja Utara	10 936	1 904 411	11 844 178 250

Sumber/Source: PDAM Kabupaten Toraja Utara/Water Supply Company of Toraja Utara Regency

Tabel
Table 6.2.4**Jumlah Pelanggan dan Air yang Disalurkan Menurut Jenis Pelanggan di Kabupaten Toraja Utara, 2019**
Number of Customers and Distributed Water by Type of Customers in Toraja Utara Regency, 2019

Jenis Pelanggan <i>Type of Customers</i>	Pelanggan <i>Number of Customers</i>	Air Disalurkan <i>Distributed Water</i> (m ³)	Nilai <i>Value</i> (Rp)
(1)	(2)	(3)	(4)
Sosial <i>Social</i>	206	95 930	350 728 400
Rumah Tangga <i>Household</i>	10 062	1 654 862	9 828 871 250
Instansi Pemerintah <i>Government Institution</i>	53	12 843	80 963 000
Niaga <i>Trade</i>	615	140 776	1 583 615 600
Industri <i>Industry</i>	-	-	-
Khusus <i>Exclusive</i>	-	-	-
Jumlah <i>Total</i>	10 936	1 904 411	11 844 178 250

Sumber/Source: PDAM Kabupaten Toraja Utara/Water Supply Company of Toraja Utara Regency

Tabel
Table 6.2.5**Banyaknya Air Minum Yang Disalurkan Menurut Jenis Konsumen Di Kabupaten Toraja Utara, 2015–2019 (dalam Kilo Liter)****Number Of Water Supplied By Type Of Consumers In Toraja Utara Regency, 2015–2019 (in kiloliters)**

Kecamatan Subdistrict	2015	2016	2017	2018	2019
(1)	(2)	(3)	(4)	(5)	(6)
Sosial Social	60 553	77 644	83 367	94 745	95 930
Umum General	14 817	15 700	17 823	16 622	14 628
Khusus Special	45 736	61 944	65 544	78 123	81 302
Non Niaga Non Commercial	1 167 587	1 189 871	1 454 559	1 590 519	1 667 705
Rumah Tangga Household	1 157 876	1 181 916	1 443 680	1 579 213	1 654 862
Instansi Pemerintah Government	9 711	7 955	10 879	11 306	12 843
Niaga Trade	85 402	90 091	124 340	139 122	140 776
Kecil Small	82 878	85 529	111 617	125 605	133 757
Besar Large	2 524	4 562	12 723	13 517	7 019
Industri/Industry	-	-	-	-	-
Kecil/Small	-	-	-	-	-
Besar/Large	-	-	-	-	-
Khusus/Exclusively	-	-	-	-	-
Pelabuhan/Port	-	-	-	-	-
Lainnya/Others	-	-	-	-	-
Jumlah Total	1 313 542	1 357 596	1 662 266	1 824 386	1 904 411

Sumber/Source: PDAM Kabupaten Toraja Utara/Water Supply Company of Toraja Utara Regency

6.3 PERTAMBANGAN MINING

Tabel 6.3.1 Produksi Pertambangan menurut Jenis Barang Galian menurut Jenis Barang di Kabupaten Toraja Utara, 2016-2018
Production of Mining by Commodity Type in Toraja Utara Regency, 2016-2018

Jenis Galian <i>Commodity Type</i>	Satuan <i>Unit</i>	2016	2017	2018
(1)	(2)	(3)	(4)	(5)
Sirtu <i>Mix Of Sand and Stone</i>	M3	31 920,95	33 183,71	62 485,56
Pasir <i>Sand</i>	M3	136 039,33	242 325,42	58 773,28
Batu Kali <i>Stone</i>	M3	7 987,84	9 161,31	4 221,73
Tanah Sirtu/Urug <i>Hoard Land</i>	M3	35 729,02	36 477,58	73 815,1
Kerikil <i>Gravel</i>	M3	10 278,16	12 648,11	-
Batu Coral/Agregat <i>Cobble</i>	M3	90 053,41	91 042,77	127 391,75
Batu Pecah <i>Split</i>	M3	40 011,21	38 857,12	-

Sumber/Source: Dinas Perindustrian, Koperasi, UKM Kabupaten Toraja Utara
Department Industry Cooperatives, Small and Medium Enterprises of Toraja Utara Regency

Tabel
Table 6.3.2

Nilai Retribusi Pertambangan menurut Jenis Barang Galian menurut Jenis Barang di Kabupaten Toraja Utara 2016-2018 (Rupiah)
Retributions of Mining by Commodity Type in Toraja Utara (Rp), 2016-2018

Jenis Galian Commodity Type	Satuan Unit	2016	2017	2018
(1)	(2)	(3)	(4)	(5)
Sirtu <i>Mix Of Sand and Stone</i>	M3	319 209 500	325 807 200	1 124 739 000
Pasir <i>Sand</i>	M3	136 039 330	142 783 500	611 239 200
Batu Kali <i>Stone</i>	M3	79 878 100	82 685 120	105 542 500
Tanah Sirtu/Urug <i>Hoard Land</i>	M3	357 290 200	384 228 340	885 781 200
Kerikil <i>Gravel</i>	M3	102 781 600	150 850 780	-
Batu Coral/Agregat <i>Cobble</i>	M3	90 053 410	95 056 625	124 739 000
Batu Pecah <i>Split</i>	M3	400 112 100	386 115 643	-

Sumber/Source: Dinas Perindustrian, Koperasi, UKM Kabupaten Toraja Utara
 Department Industry Cooperatives, Small and Medium Enterprises of Toraja Utara Regency



HOTEL & PARIWISATA

Hotel & Tourism

JUMLAH HOTEL DAN AKOMODASI LAINNYA

NUMBER OF HOTEL AND OTHER ACCOMODATIONS

2019



JUMLAH WISATAWAN NUSANTARA DAN MANCANEGARA

NUMBER OF DOMESTIC AND FOREIGN TOURISTS

Wisatawan Nusantara
Domestic Tourists

363.065

32.272

Wisatawan Mancanegara
Foreign Tourists



Sumber :
Source :

DINAS PARIWISATA DAN KEBUDAYAAN KABUPATEN TORAJA UTARA
REGIONAL OFFICE OF TOURISM AND CULTURE OF TORAJA UTARA REGENCY

<https://torutkab.bps.go.id>

halaman kosong

PENJELASAN TEKNIS

1. **Wisatawan mancanegara** (wisman) ialah setiap pengunjung yang mengunjungi suatu negara di luar tempat tinggalnya, didorong oleh satu atau beberapa keperluan tanpa bermaksud memperoleh penghasilan di tempat yang dikunjungi dan lamanya kunjungan tersebut tidak lebih dari satu tahun (12 bulan). Definisi ini mencakup 2 (dua) kategori wisatawan mancanegara, yaitu :
 - a. Wisatawan (turis) ialah setiap pengunjung seperti definisi di atas yang tinggal paling sedikit 24 jam, akan tetapi tidak lebih dari 1 (satu) tahun di tempat yang dikunjungi, dengan maksud antara lain: berlibur, rekreasi, olah raga, bisnis, menghadiri pertemuan, studi, dan kunjungan dengan alasan kesehatan.
 - b. Excursionist ialah setiap pengunjung seperti definisi di atas yang tinggal kurang dari 24 jam di tempat yang dikunjungi (termasuk "Cruise passengers"). Cruise Passengers ialah setiap pengunjung yang tiba di suatu negara di mana mereka tidak menginap di akomodasi yang tersedia di negara tersebut.
2. **Usaha penyediaan akomodasi** adalah usaha yang menyediakan pelayanan penginapan yang dapat dilengkapi dengan pelayanan pariwisata lainnya. Usaha

TECHNICAL NOTES

1. **An International Visitor** (*foreign tourist*) is any person visiting a country other than his usual place of residence for any reason other than for earning income in the country visited, and the length of stay is no more than one year (12 months). This definition covers two categories of foreign visitors, namely:
 - a. "Tourist" is any visitor staying for at least 24 hours, but no more than one year, in the country visited, with the intention of visiting, and for any of these purposes: Pleasure, recreation and sports, Business, visiting friends and relatives, missions, attending meetings, conferences, visit for health reasons and study.
 - b. "Excursionist" is any visitor staying less than 24 hours in the country visited including, "Cruise Passengers", i.e. visitors arriving in a country without staying in any accommodation available in the visited country.
2. **The business of providing accommodation** is a business that provides specialty services that can be equipped with other tourism services. It includes hotel, villa,

penyediaan akomodasi dapat berupa hotel, vila, pondok wisata, bumi perkemahan, persinggahan karavan, dan akomodasi lainnya yang digunakan untuk tujuan pariwisata.

3. **Hotel** adalah penyediaan akomodasi secara harian berupa kamar-kamar di dalam satu bangunan yang dapat dilengkapi dengan jasa pelayanan makan dan minum, kegiatan hiburan dan atau fasilitas lainnya. Hotel terdiri dari hotel berbintang dan hotel non- bintang.
4. **Hotel bintang** adalah usaha penyediaan jasa pelayanan penginapan, makan minum serta jasa lainnya bagi umum dengan menggunakan sebagian atau seluruh bangunan. Usaha ini dikelola secara komersial serta memenuhi ketentuan persyaratan sebagai hotel bintang (termasuk berlian) yang ditetapkan dalam surat keputusan instansi yang membinanya. Misalnya hotel bintang lima, hotel bintang empat dan seterusnya.
5. **Tingkat penghunian kamar hotel** adalah persentase banyaknya malam kamar yang dihuni terhadap banyaknya malam kamar yang tersedia.
6. **Rata-rata lamanya tamu menginap** adalah banyaknya malam tempat tidur yang terpakai (malam tamu) dengan banyaknya tamu yang menginap di hotel atau akomodasi lainnya.

cottage, camping, caravan stop, and other accommodation that are used for tourism purposes.

3. **Hotel** is a daily supply of accommodation rooms within a building which can be equipped with eating and drinking services, entertainment activities and/or other facilities. Hotel consists of a classified hotel and a non-classified hotel.
4. **A star hotel** is the business of providing an accommodation, eating and drinking as well as other services for the public by using a building or a part of a building. It is managed commercially and meets specified requirements as a star hotel (including diamonds) set forth in the decree of fostering agency. For example, five star hotel, four star hotel, and so on.
5. **Room occupancy rate** is the number of room-nights occupied divided by the number of room-nights available. multiplied by 100 percent.
6. **Average length of stay** is the number of bed-nights used (guest night) divided by the number of guests coming to spend the night at the accommodation.

URAIAN

Jumlah fasilitas hotel dan akomodasi lainnya di Kabupaten Toraja Utara pada tahun 2019 mencapai 52 akomodasi. Terdapat 2 hotel bintang empat, yaitu Hotel Misliana dan Hotel Toraja Heritage, yang berada di jantung kota. Jumlah akomodasi lainnya seperti wisma ada sebanyak 40 akomodasi.

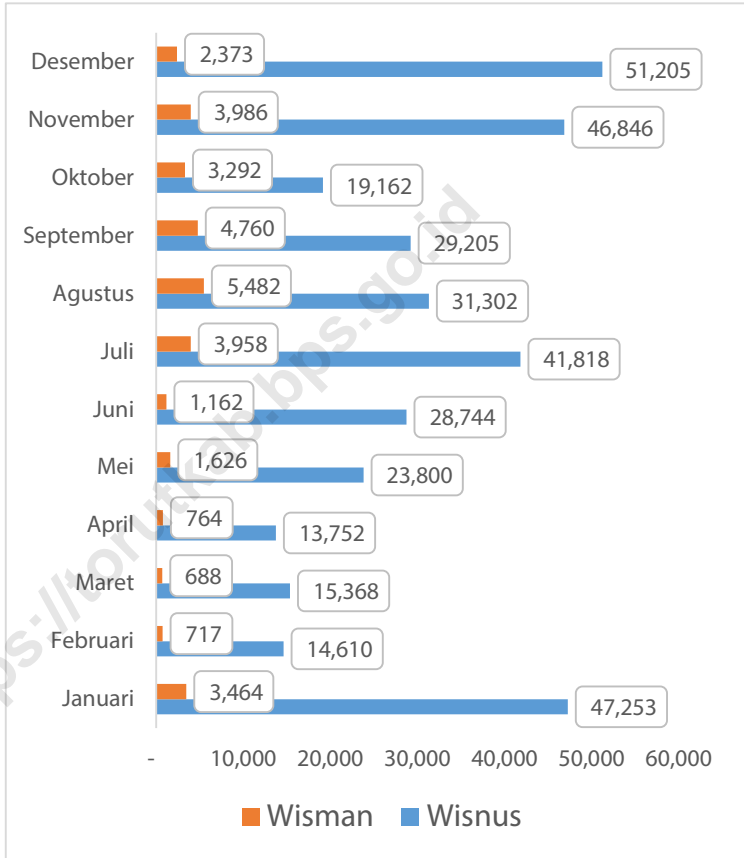
DESCRIPTION

Number of hotel and other accomodation in Toraja Utar a Regency, 2019 were 52 accomodations. There are 2 4-star hotel, Misliana Hotel and Toraja Heritage Hotel located in the capital city. Number of other accomodation is 40 accomodations.

<https://torutkab.bps.go.id>

Gambar 7.1
Figures

Jumlah Wisatawan Mancanegara (Wisman) dan Wisatawan Nusantara (Wisnus) Menurut Bulan di Kabupaten Toraja Utara, 2019
Number of Foreign Tourists and Domestic Tourists by Month in Toraja Utara Regency, 2019



Sumber/Source: Dinas Pariwisata dan Kebudayaan Kabupaten Toraja Utara
Regional Office of Tourism and Culture of Toraja Utara Regency

Tabel
Table 7.1**Jumlah Rumah Makan/Restoran Menurut Kecamatan di Kabupaten Toraja Utara, 2016-2019**
Number of Restaurants by Subdistrict in Toraja Utara Regency, 2016-2019

Kecamatan Subdistrict	2016	2017	2018	2019
(1)	(2)	(3)	(4)	(5)
010 Sopa	-	2	3	3
020 Kesu	30	51	59	69
030 Sanggalangi	-	2	4	5
040 Buntao	-	3	5	5
050 Rantebua	-	2	3	4
060 Nanggala	-	1	1	3
070 Tondon	1	2	2	3
080 Tallunglipu	56	84	88	92
090 Rantepao	145	256	292	328
100 Tikala	1	1	3	6
110 Sesean	-	2	4	6
120 Balusu	-	3	3	4
130 Sa'dan	-	3	3	5
140 Bangkelekila	-	1	2	2
150 Sesean Suloara	-	1	3	3
160 Kapala Pitu	-	-	4	3
170 Dende Piongan Napo	-	2	4	4
180 Awan Rante Karua	1	-	1	1
190 Rindingallo	-	4	5	5
200 Buntu Pepasan	-	5	5	5
210 Baruppu	-	3	4	4
Toraja Utara	234	428	498	560

Sumber/Source: Badan Pengelola Keuangan dan Aset Daerah Kabupaten Toraja Utara
Regional Agency for Financial and Asset Management of Toraja Utara Regency

Tabel
Table 7.2

Jumlah Hotel dan Akomodasi Lainnya Menurut Klasifikasi di Kabupaten Toraja Utara, 2016-2019
Number of Hotel and Other Accomodations by Classification in Toraja Utara Regency, 2016-2019

Tahun Year	Hotel Berbintang Starred Hotels					Akomodasi Lainnya Other Accomodations
	Bintang 1 1 Star	Bintang 2 2 Star	Bintang 3 3 Star	Bintang 4 4 Star	Bintang 5 5 Star	
(1)	(2)	(3)	(4)	(5)	(6)	
2016	4	2	4	3	-	31
2017	4	5	2	2	-	39
2018	4	2	3	2	-	63
2019	5	2	3	2	-	40

Sumber/Source: Dinas Pariwisata dan Kebudayaan Kabupaten Toraja Utara
Regional Office of Tourism and Culture of Toraja Utara Regency

Tabel
Table 7.3**Jumlah Wisatawan Nusantara Yang Berkunjung ke Kabupaten Toraja Utara Menurut Bulan, 2015-2019**
Number of Domestic Tourists Arrived By Month in Toraja Utara Regency, 2015-2019

Bulan Month	2015	2016	2017	2018	2019
(1)	(2)	(3)	(4)		
Januari/January	5 041	7 163	17 245	19 281	47 253
Februari/February	3 688	9 161	10 556	12 731	14 610
Maret/March	2 386	9 693	13 990	13 348	15 368
April/April	6 584	3 623	19 466	16 836	13 752
Mei/May	6 951	8 747	16 490	15 644	23 800
Juni/June	7 862	6 441	18 363	20 164	28 744
Juli/July	4 066	8 984	40 639	35 876	41 818
Agustus/August	8 238	4 855	16 977	16 919	31 302
September/September	4 016	11 876	19 924	23 094	29 205
Oktober/October	9 256	12 553	7 684	19 893	19 162
November/November	10 509	9 471	9 303	20 839	46 846
Desember/December	18 865	20 161	32 573	42 282	51 205
Toraja Utara	87 462	112 728	223 210	256 907	363 065

Sumber/Source: Dinas Pariwisata dan Kebudayaan Kabupaten Toraja Utara
Regional Office of Tourism and Culture of Toraja Utara Regency

Tabel
Table 7.4**Jumlah Wisatawan Mancanegara Yang Berkunjung ke
Kabupaten Toraja Utara Menurut Bulan, 2015-2019**
**Number of Foreign Tourists Arrived By Month in Toraja Utara
Regency, 2015-2019**

Bulan Month	2015	2016	2017	2018	2019
(1)	(2)	(3)	(4)	(5)	(6)
Januari/January	2 292	1 112	4 262	3 491	3 464
Februari/February	2 046	2 743	3 093	1 353	717
Maret/March	929	3 481	1 528	1 418	688
April/April	2 310	1 643	3 036	2 029	764
Mei/May	4 035	5 323	3 382	2 939	1 626
Juni/June	2 799	3 918	3 723	3 601	1 162
Juli/July	3 042	5 418	8 572	7 433	3 958
Agustus/August	7 914	4 079	11 027	9 053	5 482
September/September	3 216	9 337	10 718	7 429	4 760
Oktober/October	5 290	7 381	4 661	6 038	3 292
November/November	3 405	3 451	3 204	2 464	3 986
Desember/December	6 297	3 907	5 150	5 959	2 373
Toraja Utara	43 575	54 793	62 356	53 207	32 272

Sumber/Source: Dinas Pariwisata dan Kebudayaan Kabupaten Toraja Utara
Regional Office of Tourism and Culture of Toraja Utara Regency

Tabel
Table 7.5

Jumlah Wisatawan Mancanegara Yang Berkunjung ke Kabupaten Toraja Utara Menurut Kewarganegaraan, 2015-2019
Number of Foreign Tourists Arrived By Nationality in Toraja Utara Regency, 2015-2019

Kewarganegaraan Nationality	2015	2016	2017	2018	2019
(1)	(2)	(3)	(4)	(5)	(6)
Belanda/ <i>Netherlands</i>	2 803	2 530	3 821	2 741	2 207
Belgia/ <i>Belgium</i>	1 303	846	1 359	1 093	952
Inggris/ <i>United Kingdom</i>	402	533	694	499	395
Italia/ <i>Italy</i>	1 407	638	1 312	1 169	1 488
Jerman/ <i>Germany</i>	2 247	1 346	4 153	1 955	1 488
Perancis/ <i>France</i>	6 120	5 026	9 689	6 579	4 100
Spanyol/ <i>Spain</i>	2 661	1 708	3 802	2 653	1 802
Swiss/ <i>Switzerland</i>	372	260	455	314	291
Negara Eropa Lainnya <i>Other European Countries</i>	315	464	653	892	833
Eropa/<i>Europe</i>	17 630	13 351	25 938	17 895	13 556
Amerika Serikat <i>United States of America</i>	585	708	412	612	455
Kanada/ <i>Canada</i>	238	186	287	134	272
Australia/ <i>Australia</i>	372	571	315	242	338
Selandia Baru/ <i>New Zealand</i>	13	332	314	45	27
Amerika Utara dan Oceania <i>North America and Oceania</i>	1 208	1 797	1 328	1 033	1 092
Jepang/ <i>Japan</i>	498	322	644	596	289
Cina/ <i>China</i>	22	98	266	72	86
Malaysia/ <i>Malaysia</i>	84	204	174	111	264
Singapura/ <i>Singapore</i>	36	160	217	156	164
Asia/<i>Asia</i>	640	784	1 301	935	803
Lainnya <i>Other Countries</i>	21 552	50 146	31 530	33 230	17 277
JUMLAH TOTAL	41 058	66 170	60 186	53 157	32 772

Sumber/*Source*: Dinas Pariwisata dan Kebudayaan Kabupaten Toraja Utara/ *Regional Office of Tourism and Culture of Toraja Utara Regency*

Tabel
Table 7.6**Rata-rata Lama Menginap Tamu Asing dan Tamu Domestik Menurut Bulan di Kabupaten Toraja Utara, 2019**
Average Stay Days of Foreign and Domestic Tourist by Month in Toraja Utara Regency, 2019

Bulan Month	Tamu Asing Foreign Tourist	Tamu Domestik Domestic Tourist
(1)	(2)	(3)
Januari/January	4	4
Februari/February	3	3
Maret/March	3	3
April/April	3	3
Mei/May	3	3
Juni/June	3	3
Juli/July	4	4
AgustusAugust	4	4
September/September	4	4
Oktober/October	3	3
November/November	4	4
Desember/December	3	4
2019	3.42	3.50

Sumber/Source: Dinas Pariwisata dan Kebudayaan Kabupaten Toraja Utara
Regional Office of Tourism and Culture of Toraja Utara Regency

Tabel
Table 7.7**Persentase Tingkat Penghunian Kamar dan Akomodasi Lainnya Menurut Bulan di Kabupaten Toraja Utara, 2019**
Percentage of Hotel and Other Accomodation Room Occupancy by Month in Toraja Utara Regency, 2019

Bulan Month	Tamu Asing Foreign Tourist	Tamu Domestik Domestic Tourist
(1)	(2)	(3)
Januari/January	7,76	8,27
Februari/February	5,65	5,40
Maret/March	9,03	5,53
April/April	4,69	5,94
Mei/May	5,97	5,31
Juni/June	8,94	6,39
Juli/July	8,87	8,56
AgustusAugust	9,81	5,73
September/September	8,38	4,26
Oktober/October	8,08	6,17
November/November	14,24	6,99
Desember/December	4,12	9,01
2019	7,96	6,46

Sumber/Source: Dinas Pariwisata dan Kebudayaan Kabupaten Toraja Utara
Regional Office of Tourism and Culture of Toraja Utara Regency

<https://torutkab.bps.go.id>

halaman kosong

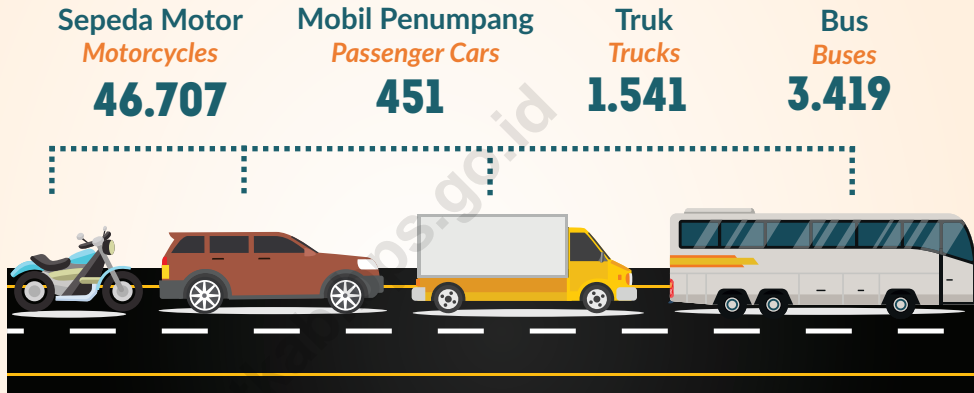
8

TRANSPORTASI

Transportation

2019

JUMLAH KENDARAAN BERMOTOR MENURUT JENIS KENDARAAN NUMBER OF VEHICLES BY TYPE OF VEHICLE



Sumber :

SAMSAT KABUPATEN TORAJA UTARA

Source :

One Roof System Regional Office of Toraja Utara Regency

PANJANG JALAN MENURUT KONDISI JALAN DALAM KILOMETER LENGTH OF ROADS BY ROAD CONDITION IN KILOMETRES

2018



Sumber :

DINAS PEKERJAAN UMUM KABUPATEN TORAJA UTARA

Source :

Regional Office of Public Works of Toraja Utara Regency

PENJELASAN TEKNIS

1. **Jalan negara** adalah jalan yg dibangun untuk transportasi lintas nasional, sehingga langsung menjadi tanggung jawab negara.
2. **Jalan provinsi** adalah jalan yg menjadi penghubung antar kabupaten/kota menjadi tanggung jawab pemerintah provinsi.
3. **Jalan kabupaten** adalah jalan yang menghubungkan ibukota kabupaten dengan ibukota kecamatan, dan menjadi tanggung jawab pemerintah kabupaten.
4. **Kendaraan bermotor** adalah setiap kendaraan yang digerakkan oleh peralatan teknik yang ada pada kendaraan tersebut, biasanya digunakan untuk angkutan orang atau barang di atas jalan raya selain kendaraan yang berjalan di atas rel. Kendaraan bermotor yang dicatat adalah semua jenis kendaraan kecuali kendaraan bermotor TNI/Polri dan Korps Diplomatik.
5. **Mobil penumpang** adalah setiap kendaraan bermotor yang dilengkapi dengan tempat duduk untuk sebanyak-banyaknya delapan orang, tidak termasuk tempat duduk untuk pengemudi, baik dilengkapi atau tidak dilengkapi bagasi.

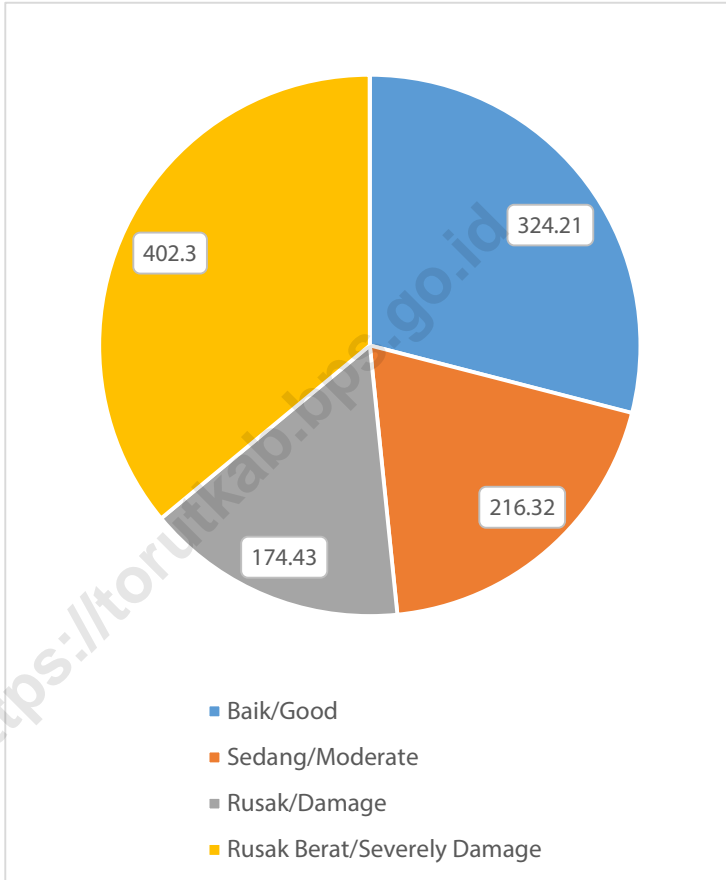
TECHNICAL NOTES

1. **Country road** is road built for the transportation of cross-national, so into state responsibility.
2. **Provincial roads** is road becomes a liaison between the district / city are the responsibility of the provincial government.
3. **District road** is the road connect the capital districts with the subdistrict, and the responsibility of the district government.
4. **Motor vehicles** are any kind of vehicles motorized by machine set up in those vehicles, they are usually used for transporting peoples or goods on roads except vehicles moving along a railway line. The data cover all kinds of motor vehicles except those belong to Indonesia Army Force Indonesian State Police and Diplomatic Corps.
5. **Passenger cars** are any motor vehicles with no more than eight seats, excluding seat for driver, it can be with or without hoot.

6. **Mobil bis** adalah setiap kendaraan bermotor yang dilengkapi dengan tempat duduk untuk lebih dari delapan orang, tidak termasuk tempat duduk untuk pengemudi, baik dilengkapi atau tidak dilengkapi bagasi.
7. **Mobil truk** adalah setiap kendaraan bermotor yang digunakan untuk angkutan barang, selain mobil penumpang, mobil bis dan kendaraan bermotor roda dua.
6. **Buses** are large passenger cars having seats for more than eight passengers, excluding seat for driver, it can be with or without hoot.
7. **Trucks** are any motor vehicles used to transport goods excluding passenger cars, buses, and motorcycles.

Gambar 8.1
Figures

Panjang Jalan Menurut Kondisi Jalan di Kabupaten Toraja Utara (km), 2018
Length of Roads by Condition of Roads in Toraja Utara Regency (km), 2018



Sumber/Source: Dinas Pekerjaan Umum dan Tata Ruang Kabupaten Toraja Utara

8.1 TRANSPORTASI TRANSPORTATION

Tabel 8.1.1 Panjang Jalan Menurut Tingkat Kewenangan Pemerintahan di Kabupaten Toraja Utara (km), 2017–2019
Table Length of Roads by Level of Government Authority in Toraja Utara Regency (km), 2017–2019

Tingkat Kewenangan Pemerintahan Level of Government Authority	2017	2018	2019
(1)	(2)	(3)	(4)
Negara/State	34,70	34,70	...
Provinsi/Province
Kabupaten/Kota Regency/Municipality
Jumlah/Total	1 117,29	1 117,29	...

Sumber/Source: Dinas Pekerjaan Umum dan Tata Ruang Kabupaten Toraja Utara

Tabel 8.1.2 Panjang Jalan Menurut Jenis Permukaan Jalan di Kabupaten Toraja Utara (km), 2017–2019
Table *Length of Roads by Type of Road Surface in Toraja Utara Regency (km), 2017–2019*

Jenis Permukaan Jalan <i>Type of Road Surface</i>	2017	2018	2019
(1)	(2)	(3)	(4)
Aspal/ <i>Paved</i>	243,20	237,90	...
Kerikil/ <i>Gravel</i>
Tanah/ <i>Soil</i>
Lainnya/ <i>Others</i>	218,11	473,73	...
Jumlah/<i>Total</i>	1 117,29	1 117,29	...

Sumber/*Source*: Dinas Pekerjaan Umum dan Tata Ruang Kabupaten Toraja Utara

Tabel 8.1.3 Panjang Jalan Menurut Kondisi Jalan di Kabupaten Toraja Utara (km), 2017–2019
Table 8.1.3 Length of Roads by Condition of Roads in Toraja Utara Regency (km), 2017–2019

Kondisi Jalan Condition of Roads	2017	2018	2019
(1)	(2)	(3)	(4)
Baik/Good	315,71	324,21	...
Sedang/Moderate	215,62	216,32	...
Rusak/Damage	161,83	174,43	...
Rusak Berat/Severely Damage	443,53	402,30	...
Jumlah/Total	1 117,29	1 117,29	...

Sumber/Source: Dinas Pekerjaan Umum dan Tata Ruang Kabupaten Toraja Utara

8.2 KOMUNIKASI COMMUNICATION

Tabel 8.2.1 Jumlah Kantor Pos Pembantu Menurut Kecamatan di Kabupaten Toraja Utara, 2016–2019
Number of Post Offices Subsidiaries by Subdistrict in Toraja Utara Regency, 2016–2019

Kecamatan Subdistrict	2016	2017	2018	2019
(1)	(2)	(3)	(4)	(5)
010 Sopai	–	–	–	–
020 Kesu	–	–	–	–
030 Sanggalangi	–	–	–	–
040 Buntao	–	–	–	–
050 Rantebua	–	–	–	–
060 Nanggala	–	–	–	–
070 Tondon	–	–	–	–
080 Tallunglipu	–	–	–	–
090 Rantepao	1	1	1	1
100 Tikala	–	–	–	–
110 Sesean	–	–	–	–
120 Balusu	–	–	–	–
130 Sa'dan	–	–	–	–
140 Bangkelekila	–	–	–	–
150 Sesean Suloara	–	–	–	–
160 Kapala Pitu	–	–	–	–
170 Dende Piongan Napo	–	–	–	–
180 Awan Rante Karua	–	–	–	–
190 Rindingallo	–	–	–	–
200 Buntu Pepasan	–	–	–	–
210 Baruppu	–	–	–	–
Toraja Utara	1	1	1	1

Sumber/Source : Kantor Pos dan Giro Kabupaten Toraja Utara/Post and Giro Office of Toraja Utara Regency

<https://torutkab.bps.go.id>

halaman kosong

9

KEUANGAN DAERAH REGIONAL FINANCE



SUMBER PENDAPATAN PEMERINTAH GOVERNMENT ACTUAL REVENUES

4.85 PERSEN
PENDAPATAN ASLI DAERAH (PAD)
Own-Source Revenue (OSR)

72.19 PERSEN
DANA PERIMBANGAN
Balanced Budget

22.96 PERSEN
LAIN-LAIN PENDAPATAN YANG SAH
Other Legal Revenue

“Total realisasi pendapatan dan pengeluaran pemerintah Kabupaten Toraja Utara tahun 2019 sekitar **1 triliun** rupiah.”
Toraja Utara annual actual revenues/expenditures: ± 1 trillion rupiah

REALISASI BELANJA PEGAWAI ACTUAL PERSONNEL EXPENDITURES



34.07 PERSEN
DARI TOTAL ANGGARAN
DARI TOTAL ANGGARAN
of its annual budget

97.93 PERSEN
BELANJA LANGSUNG
direct expenditure

2.07 PERSEN
BELANJA TIDAK LANGSUNG
indirect expenditure

Sumber :
Source :

SURVEI STATISTIK KEUANGAN DAERAH
Financial Statistics of Regency Government

<https://torutkab.bps.go.id>

halaman kosong

PENJELASAN TEKNIS

1. **Pendapatan Asli Daerah (PAD)** adalah pendapatan yang diperoleh daerah yang dipungut berdasarkan peraturan daerah sesuai dengan peraturan perundang-undangan, guna keperluan daerah yang bersangkutan dalam membiayai kegiatannya.
2. **Dana Perimbangan** adalah dana yang bersumber dari pendapatan APBN yang dialokasikan kepada Daerah untuk mendanai kebutuhan daerah dalam rangka pelaksanaan desentralisasi.
3. **Lain-lain Pendapatan yang Sah** adalah pendapatan lainnya dari pemerintah pusat dan atau dari instansi pusat, serta dari daerah lainnya.

TECHNICAL NOTES

1. **Original Local Government Revenue** is revenue that withheld based on local regulations in accordance with the legislation, for the purposes of financing their activities.
2. **Balanced Budget** is the fund coming from the state budget that allocated to regions to fund their needs in the context of decentralization.
3. **Other Legal Revenue** is other income that coming from the central government and or from the central agencies, as well as from other local government.

ULASAN

Dalam perencanaan anggaran dan belanja daerah, setiap daerah mempunyai prinsip anggaran berimbang dan dinamis. Anggaran berimbang adalah adanya keseimbangan antara penerimaan dan pengeluaran. Dinamis dapat diartikan dengan semakin meningkatnya anggaran dan tabungan pemerintah daerah sehingga semakin berkurang ketergantungan daerah dari pemerintah pusat dan propinsi. Pengeluaran pemerintah merupakan salah satu aspek penggunaan sumber daya ekonomi yang secara langsung dikuasai dan dimiliki oleh pemerintah dan secara tak langsung dimiliki oleh masyarakat melalui pembayaran pajak.

Realisasi Pendapatan Asli Daerah (PAD) Pemerintah Kabupaten Toraja Utara mengalami peningkatan sebesar 9,2 milyar rupiah pada tahun 2019 dibandingkan tahun 2018. Peningkatan ini juga terjadi pada tahun 2018 dan 2017.

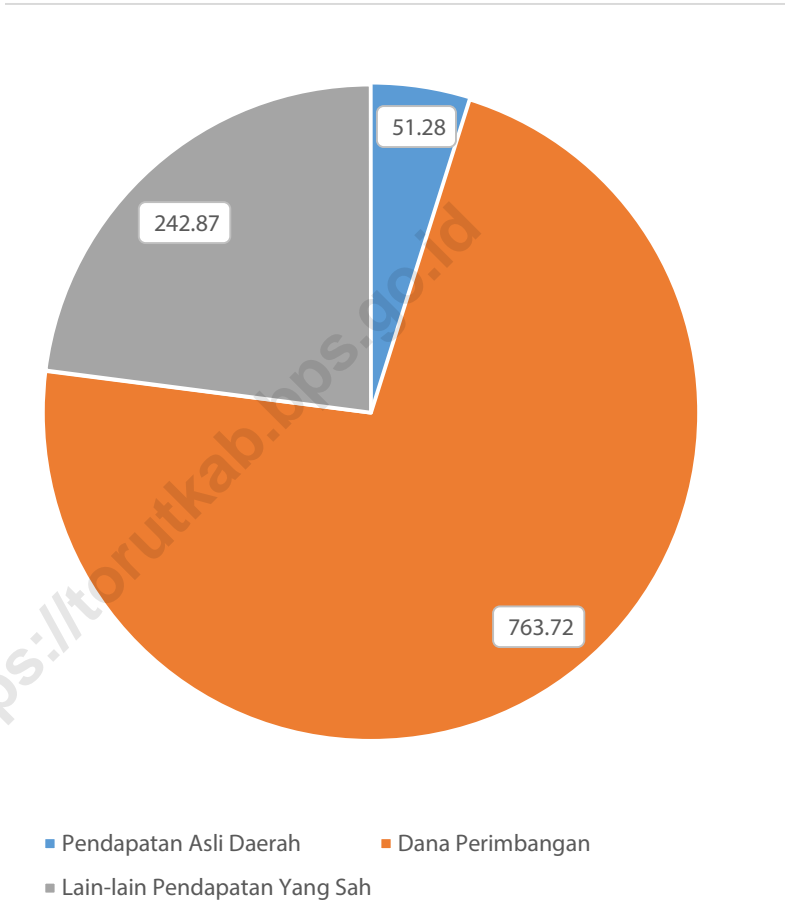
DESCRIPTION

In regional budget and expenditures planning, every governance holds a balance and dynamic policy. Balance budget means creating a harmony between regional revenues and expenditures. While dynamic budget means the more budget and regional saving raises the less it depends on central or province government. Government expenditure is one of many aspects in economy resources usage which directly owned and controlled by the government and indirectly owned by the people through tax payment.

Actual regional revenue of Toraja Utara Regency increases by 9,2 billion rupiah in 2019 compared to the previous year. The trends consistent with the actual regional revenue in 2018 and 2017 budget year.

Gambar 9.1
Figures

Realisasi Pendapatan Pemerintah di Kabupaten Toraja Utara Menurut Jenis Pendapatan (milyar rupiah), 2019
Actual Toraja Utara Regency Government Revenues by Kind of Revenues (billion rupiahs), 2019



Sumber/Source: Badan Pengelola Keuangan dan Aset Daerah Kabupaten Toraja Utara
Regional Agency for Financial and Asset Management of Toraja Utara Regency

9 KEUANGAN PEMERINTAH GOVERNMENT FINANCE

Tabel 9.1 Realisasi Pendapatan Pemerintah di Kabupaten Toraja Utara Menurut Jenis Pendapatan (ribu rupiah), 2016–2019
Table 9.1 Actual Toraja Utara Regency Government Revenues by Kind of Revenues (thousand rupiahs), 2016–2019

Jenis Pendapatan/Kind of Revenues	2016	2017
(1)	(2)	(3)
1. Pendapatan Asli Daerah (PAD)/Regional Revenue	34,896,515	44,165,976,209
1.1 Pajak Daerah/Regional Tax	10,849,357	16,208,700,403
1.2 Retribusi Daerah/Regional Retribution	7,446,871	9,417,800,963
1.3 Hasil Perusahaan Milik Daerah dan Pengelolaan Kekayaan Daerah yang Dipisahkan/Regional-Owned Company Revenue and Separated Management of Regional Wealth	3,758,828	4,582,290,292
1.4 Lain-lain PAD yang Sah/Other Regional Revenue	12,841,459	13,957,184,552
2. Dana Perimbangan/Balance Funds	677,025,597	711,002,965,149
2.1 Bagi Hasil Pajak/Tax Sharing Revenue	10,421,393	9,056,911,233
2.2 Bagi Hasil Bukan Pajak/Sumber Daya Alam/Non-Tax Sharing Revenue/Natural Resources	6,069,527	3,569,256,150
2.3 Dana Alokasi Umum/General Allocation Fund	527,790,139	518,518,563,000
2.4 Dana Alokasi Khusus/Special Allocation Fund	132,744,538	179,858,234,766
3. Lain-lain Pendapatan yang Sah/Other Revenue	161,335,271	181,930,806,828
3.1 Pendapatan Hibah/Grant	-	938,000,000
3.2 Dana Darurat/Emergency Fund	-	-
3.3 Dana Bagi Hasil Pajak dari Provinsi dan Pemerintah Daerah Lainnya/Tax Sharing Revenue from Provincial and Other Regional Governments	-	34,920,903,228
3.4 Dana Penyesuaian dan Otonomi Daerah/Regional Adjustment and Autonomy Fund	80,824,389	96,026,067,000
3.5 Bantuan Keuangan dari Provinsi atau Pemerintah Daerah Lainnya/Financial Assistance from Provincial or Other Regional Governments	67,191,556	9,653,151,600
3.6 Lainnya/Others	13,319,326	40,392,685,000
Jumlah/Total	873,257,383	937,099,748,186

Lanjutan Tabel/Continued Table 9.1

Jenis Pendapatan/ <i>Kind of Revenues</i>	2018	2019
(1)	(4)	(5)
1. Pendapatan Asli Daerah (PAD)/<i>Regional Revenue</i>	41,975,878,751	51,275,485,839
1.1 Pajak Daerah/ <i>Regional Tax</i>	18,403,534,805	19,527,775,660
1.2 Retribusi Daerah/ <i>Regional Retribution</i>	14,106,452,736	16,043,475,271
1.3 Hasil Perusahaan Milik Daerah dan Pengelolaan Kekayaan Daerah yang Dipisahkan/ <i>Regional-Owned Company Revenue and Separated Management of Regional Wealth</i>	4,272,402,607	4,832,342,223
1.4 Lain-lain PAD yang Sah/ <i>Other Regional Revenue</i>	5,193,488,604	10,871,892,685
2. Dana Perimbangan/<i>Balance Funds</i>	795,904,719,613	763,724,964,569
2.1 Bagi Hasil Pajak/ <i>Tax Sharing Revenue</i>	8,053,349,758	5,826,655,900
2.2 Bagi Hasil Bukan Pajak/Sumber Daya Alam/ <i>Non-Tax Sharing Revenue/Natural Resources</i>	5,749,805,829	6,314,297,229
2.3 Dana Alokasi Umum/ <i>General Allocation Fund</i>	519,040,535,000	553,781,929,000
2.4 Dana Alokasi Khusus/ <i>Special Allocation Fund</i>	263,061,029,026	197,802,082,440
3. Lain-lain Pendapatan yang Sah/<i>Other Revenue</i>	220,894,813,026	242,866,609,914
3.1 Pendapatan Hibah/ <i>Grant</i>	-	23,217,684,349
3.2 Dana Darurat/ <i>Emergency Fund</i>	-	-
3.3 Dana Bagi Hasil Pajak dari Provinsi dan Pemerintah Daerah Lainnya/ <i>Tax Sharing Revenue from Provincial and Other Regional Governments</i>	34,295,766,757	41,668,393,565
3.4 Dana Penyesuaian dan Otonomi Daerah/ <i>Regional Adjustment and Autonomy Fund</i>	126,726,625,000	168,270,128,000
3.5 Bantuan Keuangan dari Provinsi atau Pemerintah Daerah Lainnya/ <i>Financial Assistance from Provincial or Other Regional Governments</i>	10,115,283,723	9,710,404,000
3.6 Lainnya/ <i>Others</i>	49,757,137,546	-
Jumlah/<i>Total</i>	1,058,775,411,390	1,057,867,060,322

Sumber/*Source*: Badan Pengelola Keuangan dan Aset Daerah Kabupaten Toraja Utara
Regional Agency for Financial and Asset Management of Toraja Utara Regency

Tabel
Table 9.2**Realisasi Belanja Pemerintah di Kabupaten Toraja Utara
Menurut Jenis Belanja (ribu rupiah), 2016–2019
Actual Toraja Utara Regency Government Expenditures by
Kind of Expenditures (thousand rupiahs), 2016–2019**

Jenis Pendapatan <i>Kind of Revenues</i>	2016	2017
(1)	(2)	(3)
1. Belanja Tidak Langsung/<i>Indirect Expenditures</i>	495,495,828	471,984,728,784
1.1 Belanja Pegawai/ <i>Personnel Expenditures</i>	360,964,556	318,756,427,106
1.2 Belanja Bunga/ <i>Interest Expenditures</i>	-	-
1.3 Belanja Subsidi/ <i>Subsidies Expenditures</i>	-	-
1.4 Belanja Hibah/ <i>Grant Expenditures</i>	9,409,683	6,331,746,488
1.5 Belanja Bantuan Sosial/ <i>Social Aid Expenditures</i>	-	-
1.6 Belanja Bagi Hasil/ <i>Sharing Fund Expenditures</i>	-	2,233,259,450
1.7 Belanja Bantuan Keuangan/ <i>Financial Aids Expenditures</i>	122,744,251	144,663,295,740
1.8 Belanja Tidak Terduga/ <i>Unpredicted Expenditures</i>	2,377,338	-
2. Belanja Langsung/<i>Direct Expenditures</i>	386,467,306	458,435,738,287
2.1 Belanja Pegawai/ <i>Personnel Expenditures</i>	17,771,931	11,843,267,050
2.2 Belanja Barang dan Jasa/ <i>Goods and Services Expenditures</i>	161,242,572	235,021,982,019
2.3 Belanja Modal/ <i>Capital Expenditure</i>	207,452,803	211,570,489,218
Jumlah/<i>Total</i>	881,963,134	930,420,467,071

Lanjutan Tabel/Continued Table 9.2

Jenis Pendapatan <i>Kind of Revenues</i>	2018	2019
(1)	(4)	(5)
1. Belanja Tidak Langsung/<i>Indirect Expenditures</i>	507,251,568,443	554,112,450,627
1.1 Belanja Pegawai/ <i>Personnel Expenditures</i>	329,402,001,904	348,065,156,087
1.2 Belanja Bunga/ <i>Interest Expenditures</i>	-	-
1.3 Belanja Subsidi/ <i>Subsidies Expenditures</i>	-	-
1.4 Belanja Hibah/ <i>Grant Expenditures</i>	9,804,240,000	13,686,466,000
1.5 Belanja Bantuan Sosial/ <i>Social Aid Expenditures</i>	-	-
1.6 Belanja Bagi Hasil/ <i>Sharing Fund Expenditure</i>	4,401,489,600	4,025,729,750
1.7 Belanja Bantuan Keuangan/ <i>Financial Aids Expenditures</i>	163,643,836,939	188,301,814,540
1.8 Belanja Tidak Terduga/ <i>Unpredicted Expenditures</i>	-	33,284,250
2. Belanja Langsung/<i>Direct Expenditures</i>	520,340,719,524	489,177,769,123
2.1 Belanja Pegawai/ <i>Personnel Expenditures</i>	15,724,954,753	7,345,078,000
2.2 Belanja Barang dan Jasa/ <i>Goods and Services Expenditures</i>	288,372,435,826	247,472,818,061
2.3 Belanja Modal/ <i>Capital Expenditure</i>	216,243,328,945	234,359,873,062
Jumlah/<i>Total</i>	1,027,592,287,967	1,043,290,219,750

Sumber/Source: Badan Pengelola Keuangan dan Aset Daerah Kabupaten Toraja Utara
Regional Agency for Financial and Asset Management of Toraja Utara Regency

<https://torutkab.bps.go.id>

halaman kosong



PENGELUARAN PENDUDUK

Population expenditure

PERSENTASE RERATA PENGELUARAN PER KAPITA PER BULAN AVERAGE EXPENDITURE PERCENTAGE PER CAPITA PER MONTH



Sumber :
Source :

SURVEI SOSIAL EKONOMI NASIONAL MARET
MARCH NATIONAL SOCIO-ECONOMIC SURVEY

PENJELASAN TEKNIS

TECHNICAL NOTES

- | | |
|--|---|
| <p>1. Pengeluaran rata-rata per kapita adalah biaya yang dikeluarkan untuk konsumsi semua anggota rumah tangga selama sebulan baik yang berasal dari pembelian, pemberian maupun produksi sendiri dibagi dengan banyaknya anggota rumah tangga dalam rumah tangga tersebut.</p> <p>2. Pengeluaran rumah tangga dibedakan menurut kelompok makanan dan bukan makanan.</p> <p>3. Pengeluaran kelompok makanan terdiri dari:</p> <ul style="list-style-type: none"> a. Padi-padian b. Umbi-umbian c. Ikan/Udang/Cumi/Kerang d. Daging e. Telur dan susu f. Sayur-sayuran g. Kacang-kacangan h. Buah-buahan i. Minyak dan kelapa j. Bahan minuman k. Bumbu-bumbuan l. Konsumsi lainnya m. Makan dan minuman jadi n. Rokok <p>4. Pengeluaran kelompok bukan makan terdiri dari:</p> <ul style="list-style-type: none"> a. Perumahan dan fasilitas rumah b. Aneka barang dan jasa c. Pakaian, alas kaki, dan tutup kepala d. Barang yang tahan lama e. Pajak, pungutan, asuransi f. Keperluan pesta, upacara | <p>1. <i>Per capita Average Expenditure is the cost spent for all household members consumption during the month, whether from purchasing, givin or own production, divided by the number of household members in the household.</i></p> <p>2. <i>The household consumption/ expenditure are divided into two groups, namely food and non-food.</i></p> <p>3. <i>Food expendires consists of:</i></p> <ul style="list-style-type: none"> a. <i>Cereals</i> b. <i>Tubers</i> c. <i>Fish/Frawn/Squid/Clam</i> d. <i>Meat</i> e. <i>Eggs and milk</i> f. <i>Vegetables</i> g. <i>Legumes</i> h. <i>Fruits</i> i. <i>Oil and coconut</i> j. <i>Beverage stuffs</i> k. <i>Spices</i> l. <i>Miscellaneous food items</i> m. <i>Prepared food and be</i> n. <i>Cigarette</i> <p>4. <i>Pengeluaran kelompok bukan makan terdiri dari:</i></p> <ul style="list-style-type: none"> a. <i>Housing and household facility</i> b. <i>Goods and services</i> c. <i>Clothing, footwear, and headgear</i> d. <i>Durable goods</i> e. <i>Taxes and insurances</i> f. <i>Parties and ceremonies</i> |
|--|---|

ULASAN

Pengeluaran rata-rata per kapita sebulan menurut golongan pengeluaran di Kabupaten Toraja Utara pada tahun 2019 sebesar Rp1.571.013 yang terdiri dari Rp751.639 konsumsi makanan dan Rp819.374 konsumsi bukan makanan.

Pengeluaran rata-rata per kapita sebulan pada kelompok pengeluaran makanan didominasi oleh konsumsi kelompok makanan dan minuman jadi sebesar 50,43 persen.

Sedangkan pada kelompok pengeluaran bukan makanan, pengeluaran rata-rata perkapita sebulan yang paling besar adalah pada kelompok perumahan dan fasilitas rumah tangga yaitu sebesar 50,30 persen.

DESCRIPTION

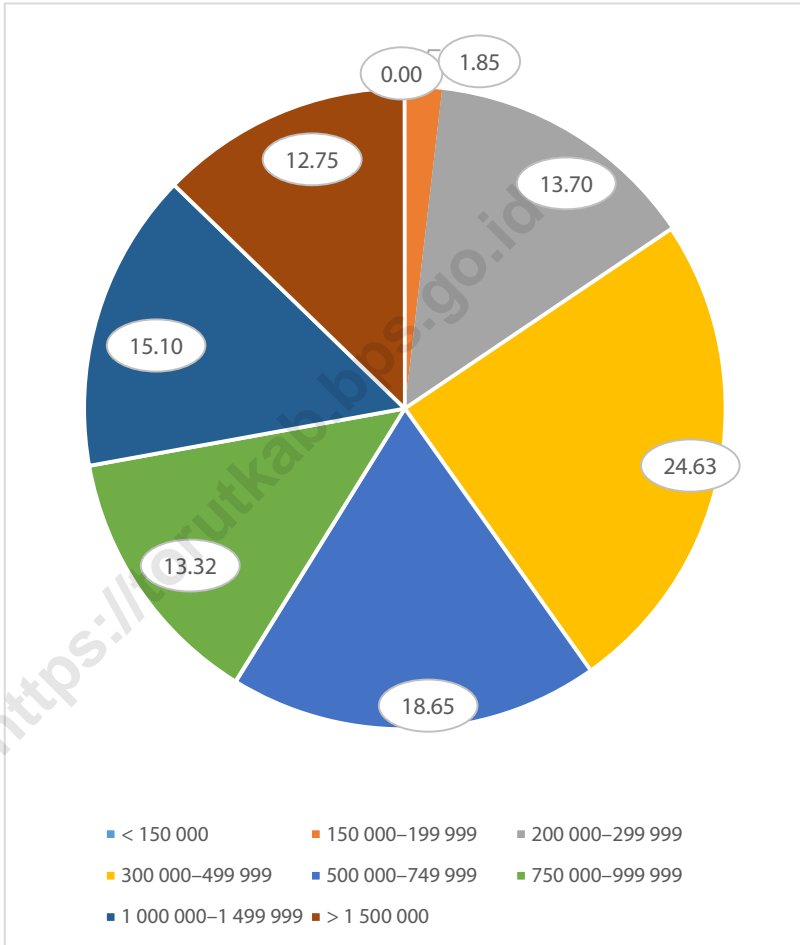
Average expenditure per capita per month according group in Toraja Utara Regency in 2019 amounted to Rp1,571,013 which consists of Rp751,639 consumption of food and Rp819,374 nonfood consumption.

Average expenditure per capita a month on food expenditure group is dominated by the consumption of food and beverages group so that is wqual to 50.43 percent.

Where as in the group nonfood expenditure, average expenditure per capita per month is greatest in the housing and household amenities, namely by 50.30 percent.

Gambar 10.1
Figures

Persentase Penduduk Menurut Golongan Pengeluaran Per Kapita Sebulan di Kabupaten Toraja Utara, 2019
Percentage of Population by Per Capita Spending Group a Month in Toraja Utara Regency, 2019



Sumber/Source: BPS, Survei Sosial Ekonomi Nasional (Susenas) Maret/BPS-Statistics Indonesia, National Socioeconomic Survey March

Tabel
Table 10.1**Rata-rata Pengeluaran per Kapita Sebulan Menurut Kelompok Komoditas (rupiah) di Kabupaten Toraja Utara, 2018 dan 2019**
Monthly Average Expenditure per Capita by Commodity Group (rupiahs) in Toraja Utara Regency, 2018 and 2019

Kelompok Komoditas/Commodity Group	2018	2019
(1)	(2)	(3)
Makanan/Food		
Padi-padian/ <i>Cereals</i>	76.574	81.855
Umbi-umbian/ <i>Tubers</i>	3.983	3.461
Ikan/udang/cumi/kerang/ <i>Fish/shrimp/common squid/shells</i>	47.514	42.027
Daging/ <i>Meat</i>	31.164	38.042
Telur dan susu/ <i>Eggs and milk</i>	26.468	28.636
Sayur-sayuran/ <i>Vegetables</i>	31.243	29.542
Kacang-kacangan/ <i>Legumes</i>	6.088	6.315
Buah-buahan/ <i>Fruits</i>	15.675	19.598
Minyak dan kelapa/ <i>Oil and coconut</i>	8.217	7.769
Bahan minuman/ <i>Beverage stuffs</i>	19.654	18.706
Bumbu-bumbuan/ <i>Spices</i>	6.008	5.423
Konsumsi lainnya/ <i>Miscellaneous food items</i>	5.061	5.084
Makanan dan minuman jadi/ <i>Prepared food and beverages</i>	81.728	98.753
Rokok/ <i>Cigarettes</i>	47.051	41.912
Jumlah makanan/Total food	406.428	427.123
Bukan makanan/Non-food		
Perumahan dan fasilitas rumah tangga/ <i>Housing and household facilities</i>	197.492	214.299
Aneka komoditas dan jasa/ <i>Goods and services</i>	96.305	98.078
Pakaian, alas kaki, dan tutup kepala/ <i>Clothing, footwear, and headgear</i>	14.793	13.725
Komoditas tahan lama/ <i>Durable goods</i>	30.359	29.353
Pajak, pungutan, dan asuransi/ <i>Taxes and insurance</i>	27.477	33.852
Keperluan pesta dan upacara/kenduri/ <i>Parties and ceremonies</i>	46.573	9.094
Jumlah bukan makanan/Total non-food	412.999	398.400
Jumlah/Jumlah Total	819.427	825.524

Sumber/Source: BPS, Survei Sosial Ekonomi Nasional/BPS-Statistics Indonesia, National Socioeconomic Survey

Tabel
Table 10.2

Persentase Pengeluaran per Kapita Sebulan Menurut Kelompok Komoditas di Kabupaten Toraja Utara, 2018 dan 2019
Percentage of Monthly Expenditure per Capita by Commodity Group in Toraja Utara Regency, 2018 and 2019

Kelompok Komoditas/Commodity Group	2018	2019
(1)	(2)	(3)
Makanan/Food		
Padi-padian/ <i>Cereals</i>	18,84	19,16
Umbi-umbian/ <i>Tubers</i>	0,98	0,81
Ikan/udang/cumi/kerang/ <i>Fish/shrimp/common squid/shells</i>	11,69	9,84
Daging/ <i>Meat</i>	7,67	8,91
Telur dan susu/ <i>Eggs and milk</i>	6,51	6,70
Sayur-sayuran/ <i>Vegetables</i>	7,69	6,92
Kacang-kacangan/ <i>Legumes</i>	1,50	1,48
Buah-buahan/ <i>Fruits</i>	3,86	4,59
Minyak dan kelapa/ <i>Oil and coconut</i>	2,02	1,82
Bahan minuman/ <i>Beverage stuffs</i>	4,84	4,38
Bumbu-bumbuan/ <i>Spices</i>	1,48	1,27
Konsumsi lainnya/ <i>Miscellaneous food items</i>	1,25	1,19
Makanan dan minuman jadi/ <i>Prepared food and beverages</i>	20,11	23,12
Rokok/ <i>Cigarettes</i>	11,58	9,81
Jumlah makanan/Total food	100,00	100,00
Bukan makanan/Non-food		
Perumahan dan fasilitas rumah tangga/ <i>Housing and household facilities</i>	47,82	53,79
Aneka komoditas dan jasa/ <i>Goods and services</i>	23,32	24,62
Pakaian, alas kaki, dan tutup kepala/ <i>Clothing, footwear, and headgear</i>	3,58	3,45
Komoditas tahan lama/ <i>Durable goods</i>	7,35	7,37
Pajak, pungutan, dan asuransi/ <i>Taxes and insurance</i>	6,65	8,50
Keperluan pesta dan upacara/kenduri/ <i>Parties and ceremonies</i>	11,28	2,28
Jumlah bukan makanan/Total non-food	100,00	100,00
Jumlah/Total	100,00	100,00

Sumber/Source: BPS, Survei Sosial Ekonomi Nasional/BPS-Statistics Indonesia, National Socioeconomic Survey

Tabel
Table 10.3**Persentase Penduduk Menurut Golongan Pengeluaran Per Kapita Sebulan di Kabupaten Toraja Utara, 2018 dan 2019**
Percentage of Population by Per Capita Spending Group a Month in Toraja Utara Regency, 2018 and 2019

Golongan Pengeluaran Spending Group (Rp)	2018	2019
(1)	(2)	(3)
< 150 000	–	–
150 000–199 999	1,38	1,85
200 000–299 999	17,71	13,70
300 000–499 999	24,25	24,63
500 000–749 999	21,01	18,65
750 000–999 999	8,79	13,32
1 000 000–1 499 999	11,90	15,10
> 1 500 000	14,98	12,75
Jumlah/Total	100,00	100,00

Sumber/Source: BPS, Survei Sosial Ekonomi Nasional (Susenas) Maret/BPS-Statistics Indonesia, National Socioeconomic Survey March

11

PERDAGANGAN

Trade

2018

JUMLAH SARANA PERDAGANGAN MENURUT JENISNYA

NUMBER OF TRADING FACILITIES BY TYPE OF FACILITY



32
Pasar
Market



146
Toko
Store



492
Kios
Stall



292
Warung
Shop

Sumber :
Source :

DINAS PERDAGANGAN KABUPATEN TORAJA UTARA
REGIONAL OFFICE OF TRADE OF TORAJA UTARA REGENCY

JUMLAH PEDAGANG

NUMBER OF MERCHANTS

Pedagang Besar
Wholesaler **23**

Pedagang Menengah
Medium Trader **84**

Pedagang Kecil
Small Trader **1.923**

JUMLAH PERUSAHAAN

NUMBER OF ESTABLISHMENTS

44 Perseroan Terbatas (PT)
Lim. Liability Comp (Ltd.)

174 CV/Firma
CV/Firm

130 Koperasi
Cooperative

PENJELASAN TEKNIS

1. **Pedagang Besar** adalah pedagang yang kegiatannya membeli barang dalam jumlah yang besar dan menjualnya kembali dengan jumlah yang besar.
2. **Pedagang Menengah** adalah pedagang yang membeli barang dagangan dalam jumlah besar dan menjualnya kembali kepada para pedagang kecil dalam jumlah sedang atau kecil.
3. **Pedagang Kecil** adalah pedagang yang membeli barang dagangan dalam jumlah sedang dan menjualnya kembali kepada konsumen akhir. Termasuk didalamnya pedagang mikro.
4. **Koperasi** adalah organisasi bisnis yang dimiliki dan dioperasikan oleh orang-seorang demi kepentingan bersama. Koperasi melandaskan kegiatan berdasarkan prinsip gerakan ekonomi rakyat yang berdasarkan asas kekeluargaan.
5. **Jenis Koperasi** antara lain:
 - a. KUD (Koperasi Unit Desa)
 - b. KPR (Kredit Perumahan Rakyat)
 - c. KOPKAR (Koperasi Karyawan)
 - d. Lainnya (Koperasi Simpan Pinjam, dan lain-lain)

TECHNICAL NOTES

1. **Wholesaler** is a trader whose activities are buying goods in large quantities and reselling it at large quantities.
2. **Medium Trader** is a trader whose activities are buying goods in large quantities and reselling it to small trader in a medium or small quantities.
3. **Small Trader** is a trader whose activities are buying goods in medium quantities and sell it to consumer. Also, it include the micro trader.
4. **Cooperative** is a cooperative is a business organization owned and operated by the individual for the common interest. Cooperatives bases its activities on the principle of people's economic movement based on the principle of kinship.
5. **Types of Cooperatives:**
 - a. KUD
 - b. KPR
 - c. KOPKAR
 - d. Other Cooperatives

ULASAN

Pada tahun 2019, jumlah koperasi yang tercatat pada Dinas Perindustrian, Koperasi, dan UMKM Kabupaten Toraja Utara ada sebanyak 134 koperasi. Kondisi ini mengalami peningkatan sebesar 2,98 persen jika dibandingkan dengan tahun 2018.

Menurut wilayah administrasi, ada sebanyak 41 koperasi atau sebesar 30,60 persen Koperasi terdapat di Kecamatan Rantepao yang merupakan ibukota Kabupaten.

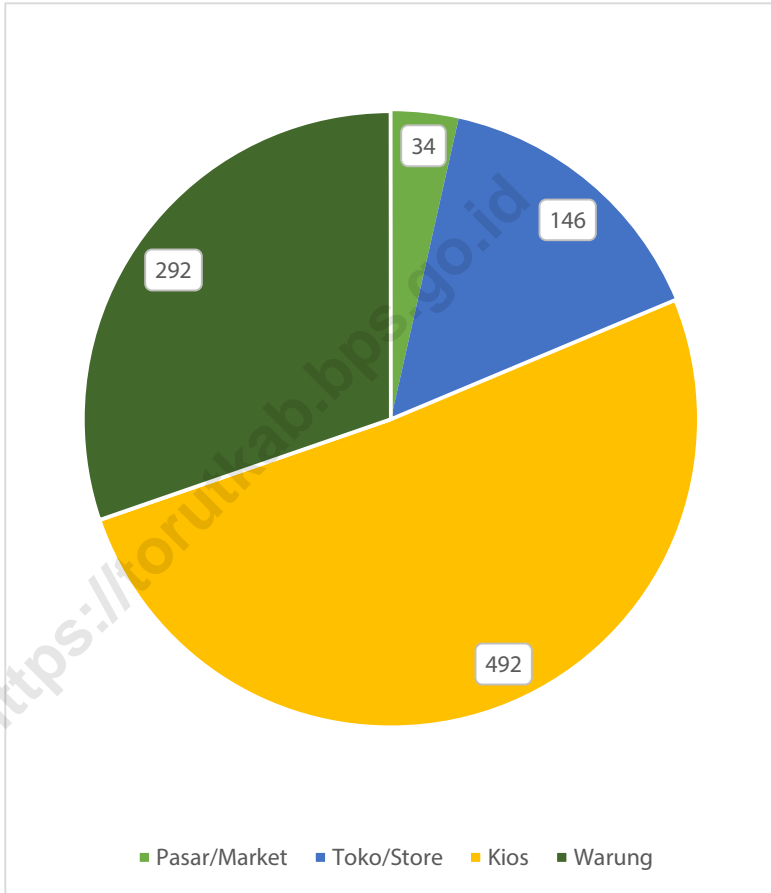
DESCRIPTION

In 2019, the number of cooperatives registered at the Regional Office of Industry, Cooperatives, Small and Medium Enterprises of Toraja Utara Regency, there were 134 cooperatives.

This condition has increased around 0.39 percent compared to 2018. According to the administration area, there are 41 cooperatives or by 30,60% Cooperative contained in regency capital, Rantepao subdistrict.

Gambar 11.1
Figures

Jumlah Sarana Perdagangan Menurut Jenisnya di Kabupaten Toraja Utara, 2018
Number of Trading Facilities by Type of Facility in Toraja Utara Regency, 2018



Sumber/Source: Dinas Perdagangan Kabupaten Toraja Utara/Regional Office of Trade of Toraja Utara Regency

Tabel 11.1 **Jumlah Sarana Perdagangan Menurut Jenisnya di Kabupaten Toraja Utara, 2015–2019**
Table 11.1 **Number of Trading Facilities by Type of Facility in Toraja Utara Regency, 2015–2019**

Jenis Sarana Perdagangan <i>Type of Trading Facilities</i>	2015	2016	2017	2018	2018
(1)	(2)	(3)	(4)	(5)	(6)
Pasar/Market	30	35	37	34	36
Toko/Store	96	105	120	146	438
Kios	25	50	78	492	2 115
Warung	–	214	276	292	–
Jumlah/Total	151	404	511	964	2 589

Sumber/Source: Dinas Perdagangan Kabupaten Toraja Utara/Regional Office of Trade of Toraja Utara Regency

Tabel
Table 11.2**Jumlah Koperasi Aktif Menurut Kecamatan di Kabupaten Toraja Utara, 2016–2019**
Number of Active Cooperative by Subdistrict in Toraja Utara Regency, 2016–2019

Kecamatan Subdistrict	2016	2017	2018	2019
(1)	(2)	(3)	(4)	(5)
010 Sopa	4	6	6	6
020 Kesu	6	13	14	14
030 Sanggalangi	–	3	3	3
040 Buntao	1	2	2	2
050 Rantebua	–	1	1	1
060 Nanggala	2	6	6	6
070 Tondon	1	2	3	5
080 Tallunglipu	10	22	22	23
090 Rantepao	31	41	40	41
100 Tikala	3	3	3	3
110 Sesean	5	9	8	9
120 Balusu	3	2	3	3
130 Sa'dan	3	6	6	6
140 Bangkelekila	–	–	–	–
150 Sesean Suloara	–	1	–	1
160 Kapal Pitu	–	2	2	2
170 Dende Piongan Napo	–	1	1	1
180 Awan Rante Karua	1	2	2	2
190 Rindingallo	–	1	1	1
200 Buntu Pepasan	1	3	2	3
210 Baruppu	–	1	2	2
Toraja Utara	71	127	130	134

Sumber/Source: Dinas Perindustrian, Koperasi, dan UMKM Kabupaten Toraja Utara
Regional Office of Industry, Cooperatives, Small and Medium Enterprises of Toraja Utara Regency

Tabel
Table 11.3**Jumlah Koperasi Menurut Jenis Koperasi dan Kecamatan di Kabupaten Toraja Utara, 2019**
Number of Cooperative by Kind of Cooperative and Subdistrict in Toraja Utara Regency, 2019

Kecamatan Subdistrict	Jenis Koperasi/ Kind of Cooperative					Jumlah Total
	KUD	KPRI	KOPKAR	KOPPAS	Lainnya Other	
(1)	(2)	(3)	(4)	(5)	(6)	(7)
010 Sopa	1	–	–	–	5	6
020 Kesu	1	–	1	–	12	14
030 Sanggalangi	1	–	–	–	2	3
040 Buntao	1	–	–	–	1	2
050 Rantebua	–	–	1	–	–	1
060 Nanggala	2	–	–	–	4	6
070 Tondon	–	–	–	–	5	5
080 Tallunglipu	1	–	–	–	22	23
090 Rantepao	1	–	2	–	38	41
100 Tikala	–	–	–	–	3	3
110 Sesean	1	–	–	–	8	9
120 Balusu	–	–	–	–	3	3
130 Sa'dan	–	–	–	–	6	6
140 Bangkelekila	–	–	–	–	–	–
150 Sesean Suloara	–	–	–	–	1	1
160 Kapala Pitu	–	–	–	–	2	2
170 Dende Piongan Napo	–	–	–	–	1	1
180 Awan Rante Karua	–	–	–	–	2	2
190 Rindingallo	1	–	–	–	–	1
200 Buntu Pepasan	1	–	–	–	2	3
210 Baruppu	–	–	–	–	2	2
Toraja Utara	11	–	4	–	119	134

Sumber/Source: Dinas Perindustrian, Koperasi, dan UMKM Kabupaten Toraja Utara
Regional Office of Industry, Cooperatives, Small and Medium Enterprises of Toraja Utara Regency

12

PRODUK DOMESTIK REGIONAL BRUTO

Gross Domestic Regional Product

PDRB MENURUT LAPANGAN USAHA HARGA BERLAKU

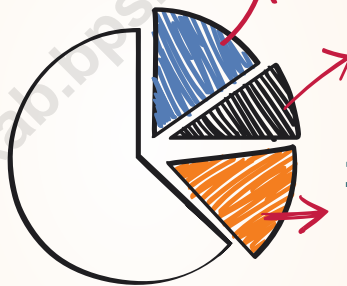
GRDP CURRENT PRICE BY INDUSTRIAL ORIGIN

RP **9.60** TRILIUN
TRILLION



Perdagangan Besar dan Eceran;
Reparasi Mobil dan Sepeda Motor
23.55
PERSEN
PERCENT
*Large trade and retail trade—
Repair Cars and Motorcycles*

G



16.41 Konstruksi
PERSEN
PERCENT
Construction



Pertanian, Kehutanan,
dan Perikanan
15.16
PERSEN
PERCENT
*Agriculture, Forestry,
and Fishery*

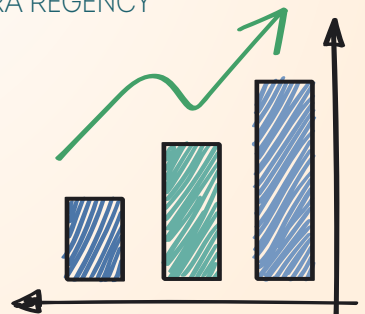


PERTUMBUHAN EKONOMI KABUPATEN TORAJA UTARA

ECONOMIC GROWTH OF TORAJA UTARA REGENCY

7,56 PERSEN
PERCENT

“Perekonomian Toraja Utara tumbuh sekitar 7,56 persen pada tahun 2019 dibandingkan tahun sebelumnya.”



Toraja Utara's economic growth in 2019 is 7,56 percent

Sumber :
Source :

BADAN PUSAT STATISTIK KABUPATEN TORAJA UTARA
BPS-Statistics of Toraja Utara Regency

<https://torutkab.bps.go.id>

halaman kosong

PENJELASAN TEKNIS

Penghitungan statistik neraca nasional mengikuti buku petunjuk yang diterbitkan oleh Perserikatan Bangsa Bangsa (PBB) dikenal sebagai Sistem Neraca Nasional (SNN). SNN adalah rekomendasi internasional tentang bagaimana menyusun ukuran aktivitas ekonomi yang sesuai dengan standar neraca baku yang didasarkan pada prinsip-prinsip ekonomi. Rekomendasi yang dimaksud dinyatakan dalam sekumpulan konsep, definisi, klasifikasi, dan aturan neraca yang disepakati secara internasional dalam mengukur indikator tertentu seperti Produk Domestik Bruto (PDB). Salah satu bentuk adaptasi pencatatan statistik nasional adalah melakukan perubahan tahun dasar PDB Indonesia dari tahun 2000 ke 2010. Perubahan tahun dasar PDB dilakukan seiring dengan mengadopsi rekomendasi PBB yang tertuang dalam Sistem Neraca Nasional 2008 (SNA 2008). Produk Domestik Bruto pada tingkat nasional serta Produk Domestik Regional Bruto (PDRB) pada tingkat regional (provinsi) menggambarkan kemampuan suatu wilayah untuk menciptakan nilai tambah pada suatu waktu tertentu. Untuk menyusun PDB maupun PDRB digunakan 2 pendekatan, yaitu lapangan usaha dan pengeluaran. Keduanya menyajikan komposisi data nilai tambah dirinci menurut sumber kegiatan ekonomi

TECHNICAL NOTES

The method used to estimate national accounts statistics is based on the standard guidelines formed by United Nation known as System of National Accounts (SNA). SNA is the internationally agreed standard set of recommendations on how to compile measures of economic activity in accordance with strict accounting conventions based on economic principles. The recommendations are expressed in term of a set of concepts, definitions, classifications and accounting rules that comprise the internationally agreed standard for measuring indicators such as Gross Domestic Product (GDP). One of the improvement in the national statistical system is to rebase GDP form base year 2000 to 2010 in order to capture current economic condition. It is in line with the United Nations (UN) recommendation on 2008 SNA.

The basic measure of the value added arising from economic activity is known as Gross Domestic Product at the national level and Gross Regional Domestic Product (GRDP) at the regional level provinces/regencies/municipalities). To compile these statistics, two approaches have been used, i.e. "production approach" and "expenditure approach". The first approach is to measure value added produced by various kinds of economic

(lapangan usaha) dan menurut komponen penggunaannya. PDB maupun PDRB dari sisi lapangan usaha merupakan penjumlahan seluruh komponen nilai tambah bruto yang mampu diciptakan oleh sektor-sektor ekonomi atas berbagai aktivitas produksinya. Sedangkan dari sisi pengeluaran menjelaskan tentang penggunaan dari nilai tambah tersebut.

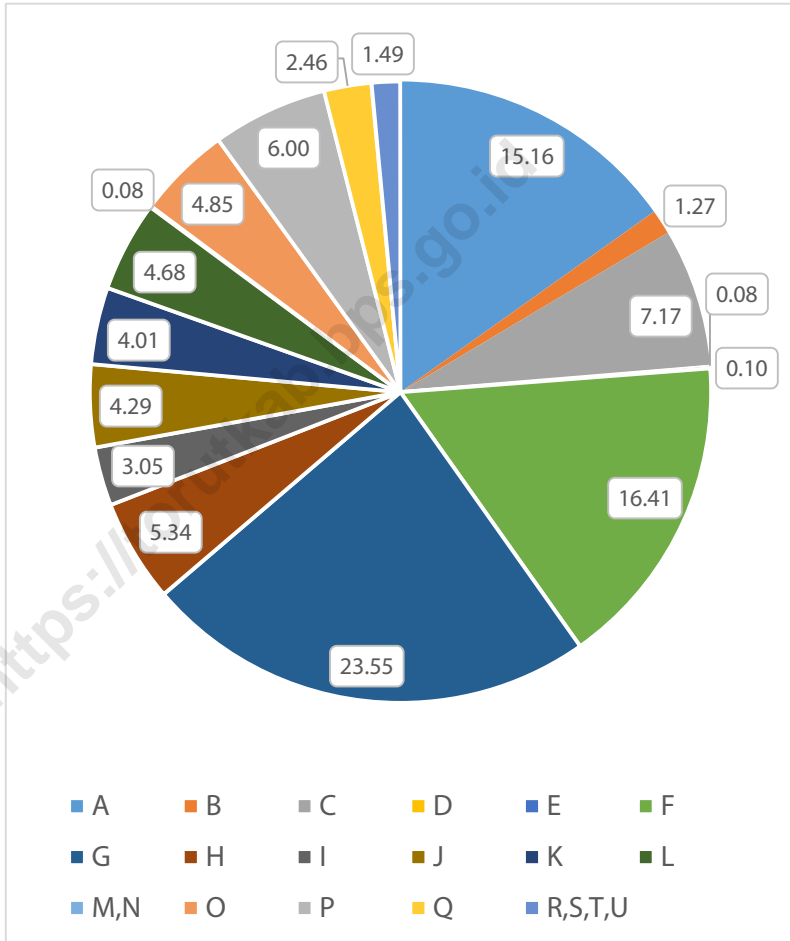
PDB menurut lapangan usaha mengalami perubahan klasifikasi dari 9 lapangan usaha menjadi 17 lapangan usaha. PDB menurut lapangan usaha dirinci menurut total nilai tambah dari seluruh sektor ekonomi yang mencakup lapangan usaha Pertanian, Kehutanan, dan Perikanan; Pertambangan dan Penggalian; Industri Pengolahan; Pengadaan Listrik dan Gas; Pengadaan Air, Pengelolaan Sampah, Limbah dan Daur Ulang; Konstruksi; Perdagangan Besar dan Eceran, Reparasi Mobil dan Sepeda Motor; Transportasi dan Pergudangan; Penyediaan Akomodasi dan Makan Minum; Informasi dan Komunikasi; Jasa Keuangan dan Asuransi; Real Estat; Jasa Perusahaan; Administrasi Pemerintahan, Pertahanan dan Jaminan Sosial Wajib; Jasa Pendidikan; Jasa Kesehatan dan Kegiatan Sosial; dan Jasa lainnya.

activities, while the second approach is to measure final uses of the country's output. In other words, GDP/GRDP is the sum of total value added produced by all economic industries (activities) and the way of using it.

GDP by industry classification changes from 9 sectors to 17 industries. GDP by industry is classified by types of economic activities such as Agriculture, Forestry and Fishing; Mining and Quarrying; Manufacturing; Electricity and Gas; Water supply, Sewerage, Waste Management and Remediation Activities; Construction; Wholesale and Retail Trade; Repair of Motor Vehicles and Motorcycles; Transportation and Storage; Accommodation and Food Service Activities; Information and Communication; Financial and Insurance Activities; Real Estate Activities; Business Activities; Public Administration; Defence and Compulsory Social Security; Education; Human Health and Social Work Activities; and Other Services Activities.

Gambar 12.1
Figures

Distribusi Persentase Produk Domestik Regional Bruto Atas Dasar Harga Berlaku Menurut Lapangan Usaha di Kabupaten Toraja Utara, 2019
Percentage Distribution of Gross Regional Domestic Product at Current Market Prices by Industry in Toraja Utara Regency, 2019



Sumber/Source: Badan Pusat Statistik (BPS)/BPS-Statistics Indonesia

12 PRODUK DOMESTIK REGIONAL BRUTO KABUPATEN REGENCY GROSS REGIONAL DOMESTIC PRODUCT

Tabel 12.1 **Produk Domestik Regional Bruto Atas Dasar Harga Berlaku Menurut Lapangan Usaha (juta rupiah) di Kabupaten Toraja Utara, 2015–2019**
Gross Regional Domestic Product at Current Market Prices by Industry (million rupiahs) in Toraja Utara Regency, 2015–2019

Lapangan Usaha/ <i>Industry</i>		2015	2016	2017	2018	2019
(1)		(2)	(3)	(4)	(5)	(6)
A	Pertanian, Kehutanan, dan Perikanan/ <i>Agriculture, Forestry, and Fishing</i>	1,116,524.0	1,256,603.2	1,354,006.4	1,416,734.8	1,454,963.6
B	Pertambangan dan Penggalian/ <i>Mining and Quarrying</i>	53,312.6	68,208.7	84,114.0	100,292.4	122,352.0
C	Industri Pengolahan/ <i>Manufacturing</i>	370,847.2	445,723.6	529,040.9	607,441.7	688,206.9
D	Pengadaan Listrik dan Gas/ <i>Electricity and Gas</i>	4,621.2	5,242.9	6,418.2	7,033.0	7,839.6
E	Pengadaan Air; Pengelolaan Sampah, Limbah, dan Daur Ulang/ <i>Water Supply; Sewerage, Waste Management, and Remediation Activities</i>	7,299.8	7,656.1	8,820.3	9,381.0	9,889.8
F	Konstruksi/ <i>Construction</i>	990,607.6	1,122,460.0	1,250,659.1	1,422,147.2	1,575,042.9
G	Perdagangan Besar dan Eceran; Reparasi Mobil dan Sepeda Motor/ <i>Wholesale and Retail Trade; Repair of Motor Vehicles and Motorcycles</i>	1,202,621.7	1,465,410.7	1,754,338.9	2,016,648.3	2,260,078.1
H	Transportasi dan Pergudangan/ <i>Transportation and Storage</i>	307,252.6	352,306.6	397,527.6	444,101.8	512,270.3
I	Penyediaan Akomodasi dan Makan Minum/ <i>Accommodation and Food Service Activities</i>	141,969.2	171,790.9	211,202.6	250,706.7	292,864.3
J	Informasi dan Komunikasi/ <i>Information and Communication</i>	235,754.5	269,909.9	313,783.0	359,245.2	411,735.9

Lanjutan Tabel/*Continued Table 12.1*

Lapangan Usaha/Industry		2015	2016	2017	2018	2019
(1)		(2)	(3)	(4)	(5)	(6)
K	Jasa Keuangan dan Asuransi/ <i>Financial and Insurance Activities</i>	225,078.3	278,445.2	312,886.3	348,141.1	384,490.6
L	Real Estat/ <i>Real Estate Activities</i>	315,321.0	354,400.9	385,445.8	415,720.0	448,845.6
M,N	Jasa Perusahaan/ <i>Business Activities</i>	4,381.7	5,100.2	5,751.4	6,718.6	7,332.9
O	Administrasi Pemerintahan, Pertahanan, dan Jaminan Sosial Wajib/ <i>Public Administration and Defence; Compulsory Social Security</i>	296,866.3	297,750.9	323,446.8	405,056.1	465,552.0
P	Jasa Pendidikan/ <i>Education</i>	392,353.7	434,294.2	489,140.4	535,290.9	575,440.3
Q	Jasa Kesehatan dan Kegiatan Sosial/ <i>Human Health and Social Work Activities</i>	136,683.7	156,762.6	182,145.9	217,584.1	235,987.4
R,S,T,U	Jasa Lainnya/ <i>Other Services Activities</i>	85,270.1	96,148.3	112,209.1	134,254.4	143,460.3
Produk Domestik Bruto/ Gross Domestic Product		5,886,765.2	6,788,215.0	7,720,936.5	8,696,497.1	9,596,352.5

Sumber/*Source*: Badan Pusat Statistik (BPS)/*BPS-Statistics Indonesia*

Tabel
Table 12.2

Produk Domestik Regional Bruto Atas Dasar Harga Konstan Menurut Lapangan Usaha (juta rupiah) di Kabupaten Toraja Utara, 2015–2019
Gross Regional Domestic Product at Constant Market Prices by Industry (million rupiahs) in Toraja Utara Regency, 2015–2019

Lapangan Usaha/ <i>Industry</i>	2015	2016	2017	2018	2019
(1)	(2)	(3)	(4)	(5)	(6)
A Pertanian, Kehutanan, dan Perikanan/ <i>Agriculture, Forestry, and Fishing</i>	717,086.3	746,287.0	767,939.3	781,892.0	794,317.4
B Pertambangan dan Penggalian/ <i>Mining and Quarrying</i>	29,867.4	35,906.0	43,312.7	50,812.9	61,050.1
C Industri Pengolahan/ <i>Manufacturing</i>	241,850.4	268,987.1	301,807.0	335,927.3	368,601.8
D Pengadaan Listrik dan Gas/ <i>Electricity and Gas</i>	5,594.9	6,233.2	6,589.2	6,999.8	7,848.7
E Pengadaan Air; Pengelolaan Sampah, Limbah, dan Daur Ulang/ <i>Water Supply; Sewerage, Waste Management, and Remediation Activities</i>	6,037.6	6,180.1	6,480.5	6,872.8	7,201.7
F Konstruksi/ <i>Construction</i>	573,107.7	608,825.8	645,975.9	687,580.7	740,159.7
G Perdagangan Besar dan Eceran; Reparasi Mobil dan Sepeda Motor/ <i>Wholesale and Retail Trade; Repair of Motor Vehicles and Motorcycles</i>	825,519.8	929,348.5	1,048,100.9	1,136,695.1	1,237,753.1
H Transportasi dan Pergudangan/ <i>Transportation and Storage</i>	162,211.7	177,495.7	197,881.8	216,173.5	242,610.6
I Penyediaan Akomodasi dan Makan Minum/ <i>Accommodation and Food Service Activities</i>	83,998.8	94,249.3	112,172.2	128,279.9	144,574.0
J Informasi dan Komunikasi/ <i>Information and Communication</i>	190,500.6	212,219.6	237,261.9	265,534.9	293,387.7

Lanjutan Tabel/*Continued Table* 12.2

Lapangan Usaha/Industry		2015	2016	2017	2018	2019
(1)		(2)	(3)	(4)	(5)	(6)
K	Jasa Keuangan dan Asuransi/ <i>Financial and Insurance Activities</i>	128,883.7	149,460.4	157,484.1	168,466.8	181,507.4
L	Real Estat/ <i>Real Estate Activities</i>	190,103.8	200,065.2	207,862.8	217,766.9	230,970.6
M,N	Jasa Perusahaan/ <i>Business Activities</i>	2,691.3	2,876.6	3,027.7	3,358.4	3,602.6
O	Administrasi Pemerintahan, Pertahanan, dan Jaminan Sosial Wajib/ <i>Public Administration and Defence; Compulsory Social Security</i>	210,228.6	204,045.6	215,224.9	257,262.7	287,902.5
P	Jasa Pendidikan/ <i>Education</i>	271,696.8	290,624.9	305,069.9	325,558.0	338,389.9
Q	Jasa Kesehatan dan Kegiatan Sosial/ <i>Human Health and Social Work Activities</i>	88,428.3	96,056.9	103,819.4	119,312.3	125,829.6
R,S,T,U	Jasa Lainnya/ <i>Other Services Activities</i>	54,987.9	56,826.0	61,670.0	70,040.9	74,304.9
Produk Domestik Bruto/ Gross Domestic Product		3,782,795.5	4,085,687.9	4,421,680.2	4,778,534.8	5,140,012.3

Sumber/*Source*: Badan Pusat Statistik (BPS)/*BPS-Statistics Indonesia*

Tabel
Table 12.3

Distribusi Persentase Produk Domestik Regional Bruto Atas Dasar Harga Berlaku Menurut Lapangan Usaha di Kabupaten Toraja Utara, 2015–2019
Percentage Distribution of Gross Regional Domestic Product at Current Market Prices by Industry in Toraja Utara Regency, 2015–2019

Lapangan Usaha/Industry	2015	2016	2017	2018	2019
(1)	(2)	(3)	(4)	(5)	(6)
A Pertanian, Kehutanan, dan Perikanan/ <i>Agriculture, Forestry, and Fishing</i>	18.97	18.51	17.54	16.29	15.16
B Pertambangan dan Penggalian/ <i>Mining and Quarrying</i>	0.91	1.00	1.09	1.15	1.27
C Industri Pengolahan/ <i>Manufacturing</i>	6.30	6.57	6.85	6.98	7.17
D Pengadaan Listrik dan Gas/ <i>Electricity and Gas</i>	0.08	0.08	0.08	0.08	0.08
E Pengadaan Air; Pengelolaan Sampah, Limbah, dan Daur Ulang/ <i>Water Supply; Sewerage, Waste Management, and Remediation Activities</i>	0.12	0.11	0.11	0.11	0.10
F Konstruksi/ <i>Construction</i>	16.83	16.54	16.20	16.35	16.41
G Perdagangan Besar dan Eceran; Reparasi Mobil dan Sepeda Motor/ <i>Wholesale and Retail Trade; Repair of Motor Vehicles and Motorcycles</i>	20.43	21.59	22.72	23.19	23.55
H Transportasi dan Pergudangan/ <i>Transportation and Storage</i>	5.22	5.19	5.15	5.11	5.34
I Penyediaan Akomodasi dan Makan Minum/ <i>Accommodation and Food Service Activities</i>	2.41	2.53	2.74	2.88	3.05
J Informasi dan Komunikasi/ <i>Information and Communication</i>	4.00	3.98	4.06	4.13	4.29

Lanjutan Tabel/*Continued Table* 12.3

Lapangan Usaha/Industry		2015	2016	2017	2018	2019
(1)		(2)	(3)	(4)	(5)	(6)
K	Jasa Keuangan dan Asuransi/ <i>Financial and Insurance Activities</i>	3.82	4.10	4.05	4.00	4.01
L	Real Estat/ <i>Real Estate Activities</i>	5.36	5.22	4.99	4.78	4.68
M,N	Jasa Perusahaan/ <i>Business Activities</i>	0.07	0.08	0.07	0.08	0.08
O	Administrasi Pemerintahan, Pertahanan, dan Jaminan Sosial Wajib/ <i>Public Administration and Defence; Compulsory Social Security</i>	5.04	4.39	4.19	4.66	4.85
P	Jasa Pendidikan/ <i>Education</i>	6.67	6.40	6.34	6.16	6.00
Q	Jasa Kesehatan dan Kegiatan Sosial/ <i>Human Health and Social Work Activities</i>	2.32	2.31	2.36	2.50	2.46
R,S,T,U	Jasa Lainnya/ <i>Other Services Activities</i>	1.45	1.42	1.45	1.54	1.49
Produk Domestik Bruto/ Gross Domestic Product		100.00	100.00	100.00	100.00	100.00

Sumber/*Source*: Badan Pusat Statistik (BPS)/*BPS-Statistics Indonesia*

Tabel
Table 12.4

Laju Pertumbuhan Produk Domestik Regional Bruto Atas Dasar Harga Konstan 2010 Menurut Lapangan Usaha (persen) di Kabupaten Toraja Utara, 2015–2019
Growth Rate of Gross Regional Domestic Product at 2010 Constant Market Prices by Industry (percent) in Toraja Utara Regency, 2015–2019

Lapangan Usaha/ <i>Industry</i>	2015	2016	2017	2018	2019
(1)	(2)	(3)	(4)	(5)	(6)
A Pertanian, Kehutanan, dan Perikanan/ <i>Agriculture, Forestry, and Fishing</i>	0.87	4.07	2.90	1.82	1.59
B Pertambangan dan Penggalian/ <i>Mining and Quarrying</i>	15.63	20.22	20.63	17.32	20.15
C Industri Pengolahan/ <i>Manufacturing</i>	7.50	11.22	12.20	11.31	9.73
D Pengadaan Listrik dan Gas/ <i>Electricity and Gas</i>	-3.58	11.41	5.71	6.23	12.13
E Pengadaan Air; Pengelolaan Sampah, Limbah, dan Daur Ulang/ <i>Water Supply; Sewerage, Waste Management, and Remediation Activities</i>	0.36	2.36	4.86	6.05	4.79
F Konstruksi/ <i>Construction</i>	12.83	6.23	6.10	6.44	7.65
G Perdagangan Besar dan Eceran; Reparasi Mobil dan Sepeda Motor/ <i>Wholesale and Retail Trade; Repair of Motor Vehicles and Motorcycles</i>	10.19	12.58	12.78	8.45	8.89
H Transportasi dan Pergudangan/ <i>Transportation and Storage</i>	14.92	9.42	11.49	9.24	12.23
I Penyediaan Akomodasi dan Makan Minum/ <i>Accommodation and Food Service Activities</i>	11.62	12.20	19.02	14.36	12.70
J Informasi dan Komunikasi/ <i>Information and Communication</i>	9.39	11.40	11.80	11.92	10.49

Lanjutan Tabel/*Continued Table* 12.4

Lapangan Usaha/Industry		2015	2016	2017	2018	2019
(1)		(2)	(3)	(4)	(5)	(6)
K	Jasa Keuangan dan Asuransi/ <i>Financial and Insurance Activities</i>	10.96	15.97	5.37	6.97	7.74
L	Real Estat/ <i>Real Estate Activities</i>	4.71	5.24	3.90	4.76	6.06
M,N	Jasa Perusahaan/ <i>Business Activities</i>	5.43	6.89	5.25	10.92	7.27
O	Administrasi Pemerintahan, Pertahanan, dan Jaminan Sosial Wajib/ <i>Public Administration and Defence; Compulsory Social Security</i>	10.40	-2.94	5.48	19.53	11.91
P	Jasa Pendidikan/ <i>Education</i>	2.39	6.97	4.97	6.72	3.94
Q	Jasa Kesehatan dan Kegiatan Sosial/ <i>Human Health and Social Work Activities</i>	7.78	8.63	8.08	14.92	5.46
R,S,T,U	Jasa Lainnya/ <i>Other Services Activities</i>	7.68	3.34	8.52	13.57	6.09
Produk Domestik Bruto/ Gross Domestic Product		7.76	8.01	8.22	8.07	7.56

Sumber/*Source*: Badan Pusat Statistik (BPS)/*BPS-Statistics Indonesia*

Tabel
Table 12.5

Produk Domestik Regional Bruto Atas Dasar Harga Berlaku Menurut Jenis Pengeluaran di Kabupaten Toraja Utara (juta rupiah), 2015–2019
Gross Regional Domestic Product at Current Market Prices by Type of Expenditure in Toraja Utara Regency (million rupiahs), 2015–2019

Jenis Pengeluaran Type of Expenditure	2015	2016	2017	2018	2019
(1)	(2)	(3)	(4)	(5)	(6)
Pengeluaran Konsumsi Rumah Tangga <i>Household Consumption Expenditure</i>	3 490 990,22	3 972 206,49	4 497 938,84	5 082 415,14	5 586 823,70
Pengeluaran Konsumsi LNPRT <i>NPISH Consumption Expenditure</i>	150 079,58	166 118,46	185 427,09	213 116,46	297 834,23
Pengeluaran Konsumsi Pemerintah <i>Government Consumption Expenditure</i>	869 091,15	906 253,20	944 115,05	1 182 325,79	1 385 088,22
Pembentukan Modal Tetap Bruto <i>Gross Fixed Capital Formation</i>	2 290 504,82	2 566 707,16	2 936 803,97	3 280 167,15	3 619 404,50
Perubahan Inventori <i>Changes in Inventories</i>	73 799,27	106 752,79	77 027,21	221 482,91	119 938,78
Ekspor Neto Barang dan Jasa <i>Net exports of Goods and Services</i>	-987 699,86	-929 823,11	-920 375,69	-1 283 010,38	-1 412 736,96
Produk Domestik Regional Bruto/Gross Regional Domestic Product	5 886 765,18	6 788 214,99	7 720 936,47	8 696 497,07	9 596 352,48

Sumber/Source: Badan Pusat Statistik (BPS)/BPS-Statistics Indonesia

Tabel
Table 12.6**Produk Domestik Regional Bruto Atas Dasar Harga Konstan 2010 Menurut Jenis Pengeluaran di Kabupaten Toraja Utara (juta rupiah), 2015–2019**
Gross Regional Domestic Product at 2010 Constant Market Prices by Type of Expenditure in Toraja Utara Regency (million rupiahs), 2015–2019

Jenis Pengeluaran Type of Expenditure	2015	2016	2017	2018	2019
(1)	(2)	(3)	(4)	(5)	(6)
Pengeluaran Konsumsi Rumah Tangga <i>Household Consumption Expenditure</i>	2 417 636,91	2 575 121,01	2 776 887,05	2 981 891,36	3 188 501,58
Pengeluaran Konsumsi LNPRT <i>NPISH Consumption Expenditure</i>	105 389,94	113 569,08	125 445,07	134 248,35	170 788,89
Pengeluaran Konsumsi Pemerintah <i>Government Consumption Expenditure</i>	564 559,34	553 462,21	570 030,80	681 369,56	770 662,87
Pembentukan Modal Tetap Bruto <i>Gross Fixed Capital Formation</i>	1 574 104,17	1 670 461,32	1 791 914,42	1 896 803,46	2 021 643,33
Perubahan Inventori <i>Changes in Inventories</i>	49 242,48	49 943,93	37 069,24	78 835,41	49 935,74
Ekspor Neto Barang dan Jasa <i>Net exports of Goods and Services</i>	- 928 137,30	- 876 869,64	- 879 666,39	- 994 613,32	- 1 061 520,13
Produk Domestik Regional Bruto/Gross Regional Domestic Product	3 782 795,53	4 085 687,91	4 421 680,18	4 778 534,83	5 140 012,28

Sumber/Source: Badan Pusat Statistik (BPS)/BPS-Statistics Indonesia

<https://torutkab.bps.go.id>

halaman kosong

13

PERBANDINGAN DENGAN WILAYAH LAIN

Comparison With Other Regions

Makassar
Capital City

Toraja Utara
Regency

Luwu Utara
Regency

0.38

PERSEN
PERCENT

2.52

PERSEN
PERCENT

16.39

PERSEN
PERCENT

LUAS WILAYAH
TOTAL AREA

45.67

ribu KM persegi
thousand square KM

PROVINSI SULAWESI SELATAN
SOUTH SULAWESI PROVINCE

PENDUDUK
POPULATION

8.85

juta orang
million people

Makassar
Capital City

Toraja Utara
Regency

Luwu Utara
Regency

17.19

PERSEN
PERCENT

2.65

PERSEN
PERCENT

3.55

PERSEN
PERCENT

<https://torutkab.bps.go.id>

halaman kosong

PENJELASAN TEKNIS

Perbandingan regional merupakan gambaran hasil pembangunan antara satu daerah dengan daerah lainnya. Gambaran tersebut dapat dilihat dengan cara menjejerkan angka-angka, diantaranya angka jumlah penduduk, pertumbuhan ekonomi, angka kemiskinan, dan indeks pembangunan manusia.

TECHNICAL NOTES

Regional comparison is a picture of the results of development between one region and another. This picture can be seen by aligning the numbers, including the number of population, economic growth, poverty, and human development index.

<https://torutkab.bps.go.id>

Tabel
Table 13.1

Jumlah Penduduk Menurut Kabupaten/Kota di Provinsi Sulawesi Selatan (ribu), 2015–2019
Population by Regency/Municipality in South Sulawesi Province (thousand), 2015–2019

Kabupaten/Kota Regency/Municipality	2015	2016	2017	2018	2019
(1)	(2)	(3)	(4)	(5)	(6)
Kepulauan Selayar	130,20	131,61	133,00	134,28	135,62
Bulukumba	410,49	413,23	415,71	418,33	420,60
Bantaeng	183,39	184,52	185,58	186,61	187,63
Jeneponto	355,60	357,81	359,79	361,79	363,79
Takalar	286,91	289,98	292,98	295,89	298,69
Gowa	722,70	735,49	748,20	760,61	772,68
Sinjai	238,10	239,69	241,21	242,67	244,13
Maros	339,30	342,89	346,38	349,82	353,12
Pangkajene Kepulauan	323,60	326,70	329,79	332,67	335,51
Barru	171,22	171,91	172,77	173,62	174,32
Bone	742,91	746,97	751,03	754,89	758,59
Soppeng	226,12	226,31	226,47	226,77	226,99
Wajo	393,22	394,50	395,58	396,81	397,81
Sidrap	289,79	292,99	296,13	299,12	301,97
Pinrang	366,79	369,60	372,23	374,58	377,12
Enrekang	200,00	201,61	203,32	204,83	206,39
Luwu	350,22	353,28	356,31	359,21	362,03
Tana Toraja	228,98	230,20	231,52	232,82	234,00
Luwu Utara	302,69	305,37	308,00	310,47	312,88
Luwu Timur	275,60	281,82	287,87	293,82	299,67
Toraja Utara	225,52	226,99	228,41	229,80	231,21
Makassar	1 449,40	1 469,60	1 489,01	1 508,15	1 526,68
Pare-pare	138,70	140,42	142,10	143,71	145,18
Palopo	168,89	172,92	176,91	180,68	184,61
Sulawesi Selatan	8 520,30	8 606,38	8 690,29	8 771,97	8 851,24

Sumber/Source: BPS Provinsi Sulawesi Selatan, Proyeksi Penduduk/ BPS - Sulawesi Selatan Province, Population Projection

Tabel
Table 13.2**Laju Pertumbuhan Produk Domestik Regional Bruto Atas Dasar Harga Konstan 2010 Menurut Kabupaten/Kota di Provinsi Sulawesi Selatan (persen), 2015–2019**
Rate of Growth of Gross Regional Domestic Products at Constant 2010 Prices by Regency/Municipality in South Sulawesi Province (percent), 2015–2019

Kabupaten/Kota Regency/Municipality	2015	2016	2017	2018	2019
(1)	(2)	(3)	(4)	(5)	(6)
Kepulauan Selayar	8,83	7,35	7,61	8,75	7,66
Bulukumba	5,62	6,77	6,89	5,05	5,49
Bantaeng	6,64	7,39	7,31	8,13	10,75
Jeneponto	6,54	8,32	8,25	6,29	5,47
Takalar	8,42	9,61	7,37	6,66	6,87
Gowa	6,79	7,57	7,21	7,14	7,46
Sinjai	7,55	7,09	7,23	7,44	6,12
Maros	8,44	9,50	6,81	6,19	1,24
Pangkajene Kepulauan	7,63	8,31	6,60	4,76	6,41
Barru	6,32	6,01	6,48	7,11	7,41
Bone	8,30	9,01	8,41	8,91	7,01
Soppeng	5,11	8,11	8,29	8,11	7,69
Wajo	7,06	4,96	5,21	1,08	4,06
Sidrap	8,03	8,77	7,09	5,02	4,65
Pinrang	8,24	7,44	7,84	6,91	6,53
Enrekang	6,91	7,63	6,84	3,26	5,43
Luwu	7,26	7,88	6,79	6,86	6,26
Tana Toraja	6,85	7,29	7,47	7,89	7,22
Luwu Utara	6,67	7,49	7,60	8,39	7,11
Luwu Timur	6,42	1,58	3,07	3,39	1,17
Toraja Utara	7,76	8,01	8,22	8,07	7,56
Makassar	7,55	8,03	8,20	8,42	8,79
Pare-pare	6,30	6,87	6,97	5,58	6,65
Palopo	6,47	6,95	7,17	7,52	6,75
Sulawesi Selatan	7,19	7,42	7,21	7,06	6,92

Sumber/Source: BPS Provinsi Sulawesi Selatan, berbagai sensus, survei, dan sumber lain/ BPS -Sulawesi Selatan Province, various census, survey, and other sources

Tabel
Table 13.3

**Jumlah Penduduk Miskin Menurut Kabupaten/Kota di
Provinsi Sulawesi Selatan (ribu), 2015–2019**
**Number of Poor Population by Regency/Municipality in
South Sulawesi Province (thousand), 2015–2019**

Kabupaten/Kota Regency/Municipality	2015	2016	2017	2018	2019
(1)	(2)	(3)	(4)	(5)	(6)
Kepulauan Selayar	16,90	17,21	17,62	17,59	17,36
Bulukumba	33,36	33,25	33,10	31,25	30,49
Bantaeng	17,55	17,53	17,91	17,20	16,91
Jeneponto	53,87	55,32	55,35	55,95	54,05
Takalar	27,12	27,05	26,99	26,57	25,93
Gowa	59,47	61,52	62,77	59,34	57,99
Sinjai	21,99	22,51	22,25	22,48	22,27
Maros	40,08	39,02	38,50	35,97	34,85
Pangkajene Kepulauan	53,85	52,86	53,38	50,12	47,07
Barru	16,10	16,24	16,76	15,68	14,92
Bone	75,01	75,09	77,13	79,57	76,25
Soppeng	18,88	19,12	18,76	17,00	16,45
Wajo	30,08	29,46	29,19	29,73	27,48
Sidrap	16,03	15,92	15,72	15,41	14,44
Pinrang	30,51	31,28	31,43	32,94	31,85
Enrekang	27,60	26,98	26,71	25,53	25,40
Luwu	48,64	50,58	49,80	47,91	46,18
Tana Toraja	28,59	28,42	29,18	29,65	26,87
Luwu Utara	41,89	43,75	44,04	42,43	42,48
Luwu Timur	19,67	21,08	21,94	21,15	20,83
Toraja Utara	34,37	33,02	32,85	30,68	28,64
Makassar	63,24	66,78	68,19	66,22	65,12
Pare-pare	8,41	8,02	8,07	8,01	7,62
Palopo	14,51	15,02	15,44	14,27	14,37
Sulawesi Selatan	806,32	807,03	813,07	792,64	767,80

Sumber/Source: BPS, Survei Sosial Ekonomi Nasional Maret/BPS-Statistics Indonesia, March National Socioeconomic Survey

Tabel
Table 13.4**Indeks Pembangunan Manusia Menurut Kabupaten/Kota
di Provinsi Sulawesi Selatan, 2015–2019**
*Human Development Index by Regency/Municipality in
South Sulawesi Province, 2015–2019*

Kabupaten/Kota Regency/Municipality	2015	2016	2017	2018	2019
(1)	(2)	(3)	(4)	(5)	(6)
Selayar	64,32	64,95	65,39	66,04	66,91
Bulukumba	65,58	66,46	67,08	67,70	68,28
Bantaeng	66,20	66,59	67,27	67,76	68,30
Jeneponto	61,61	61,81	62,67	63,33	64,00
Takalar	64,07	64,96	65,48	66,07	66,94
Gowa	66,87	67,70	68,33	68,87	69,66
Sinjai	64,48	65,36	65,80	66,24	67,05
Maros	67,13	67,76	68,42	68,94	69,50
Pangkajene dan Kepulauan	66,65	66,86	67,25	67,71	68,29
Barru	68,64	69,07	69,56	70,05	70,60
Bone	63,11	63,86	64,16	65,04	65,67
Soppeng	65,33	65,95	66,67	67,60	68,26
Wajo	66,90	67,52	68,18	68,57	69,05
Sidenreng Rappang	69,00	69,39	69,84	70,60	71,05
Pinrang	69,24	69,42	69,90	70,62	71,12
Enrekang	70,03	70,79	71,44	72,15	72,66
Luwu	68,11	68,71	69,02	69,60	70,39
Tana Toraja	65,75	66,25	66,82	67,66	68,25
Luwu Utara	67,44	67,81	68,35	68,79	69,46
Luwu Timur	70,43	70,95	71,46	72,16	72,80
Toraja Utara	66,76	67,49	67,90	68,49	69,23
Makassar	79,94	80,53	81,13	81,73	82,25
Pare-Pare	76,31	76,48	76,68	77,19	77,62
Palopo	76,27	76,45	76,71	77,30	77,98
Sulawesi Selatan	69,15	69,76	70,34	70,90	71,66

Sumber/Source: BPS, Survei Sosial Ekonomi Nasional Maret/BPS-Statistics Indonesia, March National Socioeconomic Survey

<https://torutkab.bps.go.id>

halaman kosong

DATA

MENCERDASKAN BANGSA

— *Enlighten The Nation* —



**BADAN PUSAT STATISTIK
KABUPATEN TORAJA UTARA**
BPS-Statistics of Toraja Utara Regency

Jl. Jendral Ahmad Yani, No. 64, Rantepao 91852
Telp: (0423) 2922124 Email: bps7326@bps.go.id
Homepage: <https://torutkab.bps.go.id>

