

# KABUPATEN LUWU TIMUR DALAM ANGKA

*Luwu Timur Regency in Figures*

# 2020



# KABUPATEN LUWU TIMUR DALAM ANGKA

*Luwu Timur Regency in Figures*

## 2020



**KABUPATEN LUWU TIMUR DALAM ANGKA**  
***Luwu Timur Regency in Figures***  
**2020**

ISSN: 2407-0009

No. Publikasi/*Publication Number*: 73250.2005

Katalog /*Catalog*: 1102001.7325

Ukuran Buku/*Book Size*: 14,8 cm x 21 cm

Jumlah Halaman/*Number of Pages* : xxxviii + 308 hal/*pages*

Naskah/*Manuscript*:

BPS Kabupaten Luwu Timur

*BPS-Statistics of Luwu Timur Regency*

Penyunting/*Editor*:

BPS Kabupaten Luwu Timur

*BPS-Statistics of Luwu Timur Regency*

Gambar Kover/*Cover Design*:

Seksi Integrasi Pengolahan dan Diseminasi Statistik

*Section of Integration Processing and Statistics Dissemination*

Ilustrasi Kover/*Cover Illustration*:

Seksi Integrasi Pengolahan dan Diseminasi Statistik

*Section of Integration Processing and Statistics Dissemination*

Diterbitkan oleh/*Published by*:

©BPS Kabupaten Luwu Timur/*BPS-Statistics of Luwu Timur Regency*

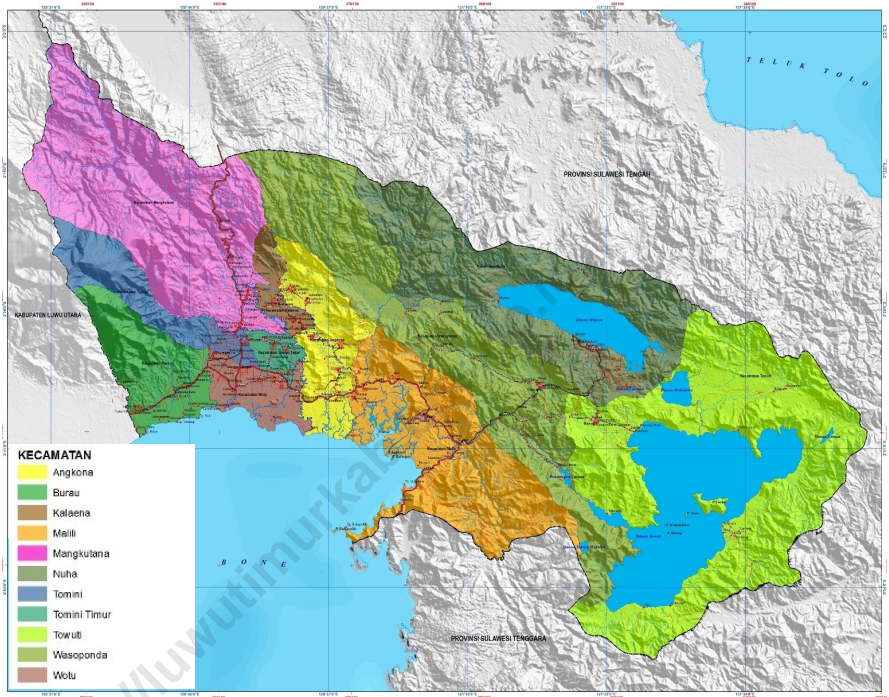
Dicetak oleh/*Printed by*:

CV. Ortindo

Dilarang mengumumkan, mendistribusikan, mengomunikasikan, dan/atau menggandakan sebagian atau seluruh isi buku ini untuk tujuan komersil tanpa izin tertulis dari Badan Pusat Statistik.

*Prohibited to announce, distribute, communicate, and/or copy part or all of this book for commercial purpose without permission from BPS-Statistics Indonesia.*

## PETA WILAYAH KABUPATEN LUWU TIMUR MAP OF LUWU TIMUR REGENCY





**KEPALA BPS KABUPATEN LUWU TIMUR**  
**CHIEF STATISTICIAN OF LUWU TIMUR REGENCY**



**MUHLIS, S.E., M.Si.**





## KATA PENGANTAR

Kabupaten Luwu Timur Dalam Angka 2020 merupakan publikasi tahunan yang diterbitkan oleh BPS Kabupaten Luwu Timur. Disadari bahwa publikasi ini belum sepenuhnya memenuhi harapan pihak pemakai data khususnya para perencana, namun diharapkan dapat membantu melengkapi penyusunan rencana pembangunan di Kabupaten Luwu Timur.

Publikasi ini dapat terwujud berkat kerja sama dan bantuan dari berbagai pihak baik instansi pemerintah maupun swasta. Kepada semua pihak yang telah memberikan bantuan disampaikan penghargaan dan terima kasih yang sebesar – besarnya.

Walaupun publikasi ini telah disiapkan sebaik-baiknya, namun disadari masih ada kekurangan dan kesalahan yang terjadi. Untuk perbaikan publikasi ini, tanggapan dan saran yang bersifat konstruktif dari para pemakai sangat diharapkan.

Malili, April 2020  
Kepala BPS  
Kabupaten Luwu Timur

**MUHLIS, S.E., M.Si.**





## **PREFACE**

*Luwu Timur Regency in Figures 2020 is an annual publication written by BPS Regency of Luwu Timur. Honestly, this publication has not perfect yet and has not filled the user's hope, especially for the planners yet, but hopefully it can help to equip compilation of development planning in this new regency.*

*This comprehensive publication has been made possible with the assistance and contribution from several governmental institutions and private organizations. To all parties who have been involved in the preparation of this publication, I would like to express my sincerest appreciation and gratitude.*

*Comments and constructive suggestions for the improvement of this publication are always welcome.*

*Malili, April 2020  
Chief Statistician of  
Luwu Timur Regency*

**MUHLIS, S.E., M.Si.**

## DAFTAR ISI / CONTENTS

	Halaman Page
Kata Pengantar/ <i>Preface</i> .....	vii
Daftar Isi/ <i>Contents</i> .....	ix
Daftar Tabel/ <i>List of Tables</i> .....	xi
Daftar Gambar/ <i>List of Figures</i> .....	xxxiii
Penjelasan Umum/ <i>Explanatory Notes</i> .....	xxxvii
Daftar Singkatan/ <i>List of Abbreviations</i> .....	xxxix
Statistik Kunci/ <i>Key Statistics</i> .....	xli
1. Geografi dan Iklim/ <i>Geography and Climate</i> .....	1
2. Pemerintahan/ <i>Government</i> .....	13
3. Penduduk dan Ketenagakerjaan/ <i>Population and Employment</i> .....	39
4. Sosial dan Kesejahteraan Rakyat/ <i>Social and Welfare</i> .....	65
5. Pertanian, Kehutanan, Peternakan dan Perikanan/ <i>Agriculture, Forestry, Livestock, and Fishery</i> .....	173
6. Industri, Pertambangan, dan Energi/ <i>Industry, Mining, and Energy</i> .....	237
7. Pariwisata/ <i>Tourism</i> .....	255
8. Transportasi dan Komunikasi/ <i>Transportation and Communication</i> .....	267
9. Perbankan, Koperasi, dan Harga-harga/ <i>Banking, Cooperative, dan Prices</i> .....	281
10. Pengeluaran Penduduk/ <i>Population Expenditure</i> .....	291
11. Perdagangan/ <i>Trade</i> .....	301
12. Sistem Neraca Regional/ <i>System of Regional Accounts</i> .....	311
13. Perbandingan Antar Kabupaten/Kota/ <i>Regency/Municipal Comparison</i> .....	333



## DAFTAR TABEL/LIST OF TABLES

Halaman  
Page

<b>1.</b>	<b>GEOGRAFI DAN IKLIM/GEOGRAPHY AND CLIMATE</b>	
<b>1.1</b>	<b>KEADAAN GEOGRAFI</b>	
	<b>GEOGRAPHY CONDITION</b>	
1.1.1	Ibukota Kecamatan, Luas Daerah, Persentase terhadap Luas Kabupaten dan Jumlah Pulau Menurut Kecamatan di Kabupaten Luwu Timur, 2019 <i>Capital of Subdistrict, Total Area, Percentage to Regency's Area and Number of Islands by Subdistrict in Luwu Timur Regency, 2019</i> .....	8
1.1.2	Tinggi Wilayah dan Jarak ke Ibukota Menurut Kecamatan di Kabupaten Luwu Timur, 2019 <i>Altitude and Distance to the Capital by Subdistrict in Luwu Timur Regency, 2019</i> .....	10
1.1.3	Letak Geografis dan Batas Administrasi Kabupaten Luwu Timur <i>Geographical Location and Administration Boundaries of Luwu Timur Regency</i> .....	11
<b>1.2</b>	<b>KEADAAN IKLIM</b>	
	<b>CLIMATE CONDITION</b>	
1.2.1	Jumlah Curah Hujan dan Hari Hujan Menurut Bulan di Kabupaten Luwu Timur, 2019 <i>Amount of Precipitation and Number of Rainy Days by Month in Luwu Timur Regency, 2019</i> .....	12
<b>2.</b>	<b>PEMERINTAHAN/GOVERNMENT</b>	
<b>2.1</b>	<b>WILAYAH ADMINISTRATIF</b>	
	<b>ADMINISTRATIVE AREA</b>	
2.1.1	Jumlah Desa <sup>1</sup> /Kelurahan Menurut Kecamatan di Kabupaten Luwu Timur, 2015–2019 <i>Number of Villages<sup>1</sup>/Kelurahan by Subdistrict in Luwu Timur Regency, 2015–2019</i> .....	18

<b>2.2</b>	<b>DEWAN PERWAKILAN RAKYAT DAERAH</b>	
	<b>REGIONAL HOUSE OF REPRESENTATIVE</b>	
2.2.1	Jumlah Anggota Dewan Perwakilan Rakyat Daerah Menurut Partai Politik dan Jenis Kelamin di Kabupaten Luwu Timur, 2019 <i>Number of Regional House of Representatives's Members by Political Parties and Sex in Luwu Timur Regency, 2019</i> .....	19
2.2.2	Jumlah Anggota Dewan Perwakilan Rakyat Daerah Menurut Tingkat Pendidikan yang Ditamatkan dan Jenis Kelamin di Kabupaten Luwu Timur, 2019 <i>Number of Members of The Regional House of Representatives by Educational Attainment and Sex in Luwu Timur Regency, 2019</i> .....	20
<b>2.3</b>	<b>SUMBER DAYA MANUSIA</b>	
	<b>HUMAN RESOURCES</b>	
2.3.1	Jumlah Pegawai Negeri Sipil Menurut Jabatan dan Jenis Kelamin di Kabupaten Luwu Timur, Desember 2018 dan Desember 2019 <i>Number of Civil Servants by Occupation and Sex in Luwu Timur Regency, Desember 2018 dan Desember 2019</i> .....	21
2.3.2	Jumlah Pegawai Negeri Sipil Menurut Tingkat Pendidikan dan Jenis Kelamin di Kabupaten Luwu Timur, Desember 2018 dan Desember 2019 <i>Number of Civil Servants by Educational Level and Sex in Luwu Timur Regency, December 2018 and December 2019</i> .....	23
2.3.3	Jumlah Pegawai Negeri Sipil Menurut Tingkat Kepangkatan dan Jenis Kelamin di Kabupaten Luwu Timur, Desember 2018 dan Desember 2019 <i>Number of Civil Servants by Hierarchy and Sex in Luwu Timur Regency, December 2018 and December 2019</i> .....	25
2.3.4	Jumlah Pegawai Negeri Sipil Menurut Kecamatan dan Jenis Kelamin di Kabupaten Luwu Timur, Desember 2018 dan Desember 2019 <i>Number of Civil Servants by Subdistrict and Sex in Luwu Timur Regency, December 2018 and December 2019</i> .....	27
2.3.5	Jumlah Pegawai Negeri Sipil Menurut Agama dan Jenis Kelamin, Desember 2018 dan Desember 2019 <i>Number of Civil Servants by Religion and Sex, December 2018 and December 2019</i> .....	29

2.3.6	Jumlah Personil TNI dan Polri menurut Kepangkatan dan Jenis Kelamin Kabupaten Luwu Timur Tahun 2018-2019 <i>Number of TNI and Polri Personnel According to the Rank and Gender of Luwu Timur Regency in 2018-2019</i> .....	31
<b>2.4</b>	<b>KEUANGAN PEMERINTAH</b> <b>GOVERNMENT FINANCE</b>	
2.4.1	Realisasi Pendapatan Pemerintah Kabupaten Luwu Timur Menurut Jenis Pendapatan (ribu rupiah), 2016–2019 <i>Actual Luwu Timur Regency Government Revenues by Kind of Revenues (thousand rupiahs), 2016–2019</i> .....	33
2.4.2	Realisasi Belanja Pemerintah Kabupaten Luwu Timur Menurut Jenis Belanja (ribu rupiah), 2016–2019 <i>Actual Luwu Timur Regency Government Expenditures by Kind of Expenditures (thousand rupiahs), 2016–2019</i> .....	35
2.4.3	Anggaran Belanja Pemerintah Daerah Berdasarkan Fungsi (Miliar Rupiah) Tahun 2017-2019 <i>The Budget of Regional Government Expenditures by Functions (billion rupiahs), 2017-2019</i> .....	37
<b>3.</b>	<b>PENDUDUK DAN KETENAGAKERJAAN/POPULATION AND EMPLOYMENT</b>	
<b>3.1</b>	<b>PENDUDUK</b> <b>POPULATION</b>	
3.1.1	Penduduk, Laju Pertumbuhan Penduduk per Tahun 2018-2019, Persentase Penduduk, Kepadatan Penduduk per km <sup>2</sup> dan Rasio Jenis Kelamin Menurut Kecamatan di Kabupaten Luwu Timur, 2018 dan 2019 <i>Population, Annual Population Growth Rate 2018-2019, Percentage of Total Population, Population Density per sq.km and Population Sex Ratio by Subdistrict in Luwu Timur Regency, 2018 and 2019</i> .....	50
3.1.2	Jumlah Penduduk Menurut Kelompok Umur dan Jenis Kelamin di Kabupaten Luwu Timur (Jiwa), 2019 <i>Population by Age Group and Sex in Luwu Timur Regency (person), 2019</i> .....	53

## 3.2 KETENAGAKERJAAN

### EMPLOYMENT

3.2.1	Jumlah Penduduk Berumur 15 Tahun Keatas Menurut Jenis Kegiatan Selama Seminggu yang Lalu dan Jenis Kelamin di Kabupaten Luwu Timur, 2019 <i>Population Aged 15 Years and Over by Type of Activity During The Previous Week and Sex in Luwu Timur Regency, 2019.....</i>	54
3.2.2	Penduduk Berumur 15 Tahun ke Atas Menurut Pendidikan Tertinggi yang Ditamatkan dan Jenis Kegiatan Selama Seminggu yang Lalu di Kabupaten Luwu Timur, 2019 <i>Population 15 Years of Age and Over by Educational Attainment and Type of Activity During the Previous Week in Luwu Timur Regency, 2019.....</i>	55
3.2.3	Penduduk Berumur 15 Tahun Ke Atas yang Bekerja Selama Seminggu yang Lalu Menurut Status Pekerjaan Utama dan Jenis Kelamin di Kabupaten Luwu Timur, 2019 <i>Population 15 Years of Age and Over who Worked During The Previous Week by Main Employment Status and Sex in Luwu Timur Regency, 2019.....</i>	57
3.2.4	Jumlah Penduduk Berumur 15 Tahun Ke Atas yang Bekerja Selama Seminggu yang Lalu Menurut Lapangan Pekerjaan Utama dan Jenis Kelamin di Kabupaten Luwu Timur, 2019 <i>Population Aged 15 Years and Over Who Worked During the Previous Week by Main Industry and Sex in Luwu Timur Regency, 2019.....</i>	58
3.2.5	Jumlah Penduduk Berumur 15 Tahun Keatas yang Bekerja Selama Seminggu yang Lalu Menurut Kelompok Umur dan Jenis Kelamin di Kabupaten Luwu Timur, 2019 <i>Population Aged 15 Years and Over Who Worked During the Previous Week by Age Group and Sex in Luwu Timur Regency, 2019.....</i>	59
3.2.6	Jumlah Penduduk Berumur 15 Tahun Ke Atas yang Bekerja Selama Seminggu yang Lalu Menurut Jumlah Jam Kerja Seluruhnya dan Jenis Kelamin di Kabupaten Luwu Timur, 2019 <i>Population Aged 15 Years and Over Who Worked During the Previous Week by Total Working Hours and Sex in Luwu Timur Regency, 2019....</i>	60

3.2.7	<p>Pencari Kerja Terdaftar, Lowongan Kerja Terdaftar, dan Penempatan/ Pemenuhan Tenaga Kerja Menurut Kecamatan dan Jenis Kelamin di Kabupaten Luwu Timur, 2019 <i>Number of Registered Job Applicants, Registered Job Vacancies, and Placement of Workers by Subdistrict and Sex in Luwu Timur Regency, 2019</i>.....</p>	61
3.2.8	<p>Jumlah Pencari Kerja Terdaftar Menurut Tingkat Pendidikan Tertinggi yang Ditamatkan dan Jenis Kelamin di Kabupaten Luwu Timur, 2019 <i>Number of Registered Job Applicants by Educational Attainment and Sex in Luwu Timur Regency, 2019</i> .....</p>	64
<b>4. SOSIAL DAN KESEJAHTERAAN RAKYAT/SOCIAL AND WELFARE</b>		
<b>4.1 PENDIDIKAN</b>		
<b>EDUCATION</b>		
4.1.1	<p>Jumlah Sekolah, Guru, dan Murid Taman Kanak-Kanak (TK) di Bawah Kementerian Pendidikan dan Kebudayaan Menurut Kecamatan di Kabupaten Luwu Timur, 2018/2019 dan 2019/2020 <i>Number of Schools, Teachers, and Pupils in Kindergarten Under The Ministry of Education and Culture by Subdistrict, in Luwu Timur Regency, 2018/2019 dan 2019/2020</i>.....</p>	76
4.1.2	<p>Jumlah Sekolah, Guru, dan Murid Raudatul Athfal (RA) di Bawah Kementerian Agama Menurut Kecamatan di Kabupaten Luwu Timur, 2018/2019 dan 2019/2020 <i>Number of Schools, Teachers, and Pupils in Raudatul Athfal (RA) Under The Ministry of Religious Affairs by Subdistrict in Luwu Timur Regency, 2018/2019 dan 2019/2020</i>.....</p>	79
4.1.3	<p>Jumlah Sekolah, Guru, dan Murid Sekolah Dasar (SD) di Bawah Kementerian Pendidikan dan Kebudayaan Menurut Kecamatan di Kabupaten Luwu Timur, 2018/2019 dan 2019/2020 <i>Number of Schools, Teachers, and Pupils in Primary Schools Under The Ministry of Education and Culture by Subdistrict in Luwu Timur Regency, 2018/2019 dan 2019/2020</i>.....</p>	80



4.1.4	Jumlah Sekolah, Guru, dan Murid Madrasah Ibtidaiyah (MI) di Bawah Kementerian Agama Menurut Kecamatan Menurut Kecamatan di Kabupaten Luwu Timur, 2018/2019 dan 2019/2020 <i>Number of Schools, Teachers, and Pupils in Madrasah Ibtidaiyah (MI) Under The Ministry of Religious Affairs by Subdistrict in Luwu Timur Regency, 2018/2019 dan 2019/2020</i> .....	83
4.1.5	Jumlah Sekolah, Guru, dan Murid Sekolah Menengah Pertama (SMP) di Bawah Kementerian Pendidikan dan Kebudayaan Menurut Kecamatan di Kabupaten Luwu Timur, 2018/2019 dan 2019/2020 <i>Number of Schools, Teachers, and Pupils in Junior High Schools Under The Ministry of Education and Culture by Subdistrict, 2018/2019 dan 2019/2020</i> .....	84
4.1.6	Jumlah Sekolah, Guru, dan Murid Madrasah Tsanawiyah (MTs) di Bawah Kementerian Agama Menurut Kecamatan di Kabupaten Luwu Timur, 2018/2019 dan 2019/2020 <i>Number of Schools, Teachers, and Pupils in Madrasah Tsanawiyah (MTs) Under The Ministry of Religious Affairs by Subdistrict in Luwu Timur Regency, 2018/2019 dan 2019/2020</i> .....	87
4.1.7	Jumlah Sekolah, Guru, dan Murid Sekolah Menengah Atas (SMA) di Bawah Kementerian Pendidikan dan Kebudayaan Menurut Kecamatan di Kabupaten Luwu Timur, 2018/2019 dan 2019/2020 <i>Number of Schools, Teachers, and Pupils in Senior High Schools Under The Ministry of Education and Culture by Subdistrict in Luwu Timur Regency, 2018/2019 dan 2019/2020</i> .....	88
4.1.8	Jumlah Sekolah, Guru, dan Murid Sekolah Menengah Kejuruan (SMK) di Bawah Kementerian Pendidikan dan Kebudayaan Menurut Kecamatan di Kabupaten Luwu Timur, 2018/2019 dan 2019/2020 <i>Number of Schools, Teachers, and Pupils in Vocational High Schools Under The Ministry of Education and Culture by Subdistrict in Luwu Timur Regency, 2018/2019 dan 2019/2020</i> .....	91
4.1.9	Jumlah Sekolah, Guru, dan Murid Madrasah Aliyah (MA) di Bawah Kementerian Agama Menurut Kecamatan di Kabupaten Luwu Timur, 2018/2019 dan 2019/2020 <i>Number of Schools, Teachers, and Pupils in Madrasah Aliyah (MA) Under the Ministry of Religious Affairs by Subdistrict in Luwu Timur Regency, 2018/2019 dan 2019/2020</i> .....	92

4.1.10	Jumlah Desa <sup>1</sup> /Kelurahan yang Memiliki Fasilitas Sekolah Menurut Kecamatan dan Tingkat Pendidikan di Kabupaten Luwu Timur, 2014, 2018 dan 2019 <i>Number of Villages<sup>1</sup> Having Educational Facilities by Subdistrict and Educational Level in Luwu Timur Regency, 2014, 2018 and 2019.....</i>	95
4.1.11	Angka Partisipasi Murni (APM) dan Angka Partisipasi Kasar (APK) Menurut Jenjang Pendidikan di Kabupaten Luwu Timur, 2018 dan 2019 <i>Net Participation Rates and Gross Participation Rates by Educational Level in Luwu Timur Regency, 2018 and 2019.....</i>	100
4.1.12	Banyaknya Perpustakaan Sekolah Menurut Kecamatan dan Jenjang Pendidikan di Kabupaten Luwu Timur, 2018 dan 2019 <i>Number of School Libraries by District and Educational Level in Luwu Timur Regency, 2018 and 2019.....</i>	101
4.1.13	Persentase Penduduk Berumur 15 Tahun ke Atas yang Melek Huruf Menurut Kelompok Umur di Kabupaten Luwu Timur, 2018 dan 2019 <i>Percentage of Literate People Aged 15 Years and Over by Age Group in Luwu Timur Regency, 2018 and 2019.....</i>	103
4.1.14	Jumlah Perguruan Tinggi, Mahasiswa, dan Tenaga Edukatif (Negeri dan Swasta) Menurut Kecamatan di Kabupaten Luwu Timur, 2018/2019 dan 2019/2020 <i>Number of Universities, Students and Educational Staff (Public and Private) by Subdistrict in Luwu Timur Regency, 2018/2019 dan 2019/2020.....</i>	104
4.1.15	Persentase Penduduk Menurut Jenis Kelamin, Kelompok Umur Sekolah, dan Partisipasi Sekolah di Kabupaten Luwu Timur, 2019 <i>Percentage of Population Aged 7-24 Years by Sex, Age Group, and School Participation in Luwu Timur Regency, 2019.....</i>	107
<b>4.2</b>	<b>KESEHATAN</b>	
	<b>HEALTH</b>	
4.2.1	Jumlah Desa <sup>1</sup> /Kelurahan Yang Memiliki Sarana Kesehatan Menurut Kecamatan di Kabupaten Luwu Timur, 2014, 2018 dan 2019 <i>Number of Villages<sup>1</sup> Having Health Facilities by Subdistrict in Luwu Timur Regency, 2014, 2018 and 2019.....</i>	108

4.2.2	Jumlah Tenaga Kesehatan Menurut Kecamatan di Kabupaten Luwu Timur, 2019 <i>Number of Medical Personnel by Subdistrict in Luwu Timur Regency, 2019</i> .....	114
4.2.3	Jumlah Rumah Sakit Umum, Rumah Sakit Khusus, Rumah Sakit Bersalin/Rumah Bersalin, Puskesmas, Klinik/Balai Kesehatan, Posyandu, dan Polindes Menurut Kecamatan di Kabupaten Luwu Timur, 2018 dan 2019 <i>Number of General Hospital, Special Hospital, Maternity Hospital and Public Health Center, Medical Clinic, Integrated Service Post, Village maternity Cottage by Subdistrict in Luwu Timur Regency, 2018 and 2019</i> .....	115
4.2.4	Jumlah Kasus Penyakit Menurut Kecamatan dan Jenis Penyakit di Kabupaten Luwu Timur di Kabupaten Luwu Timur, 2019 <i>Number of Disease Cases by Subdistrict and Type of Disease in Luwu Timur Regency in Luwu Timur Regency, 2019</i> .....	118
4.2.5	Jumlah Kasus 10 Penyakit Terbanyak di Kabupaten Luwu Timur, 2019 <i>Number of Cases of the 10 Most Diseases in Luwu Timur Regency, 2019</i> .....	121
4.2.6	Banyaknya Anak Lahir Hidup dan Lahir Mati Menurut Kecamatan dan Puskesmas di Kabupaten Luwu Timur, 2019 <i>Number of Children Born Life and Still Born by Subdistrict and Puskesmas in Luwu Timur Regency, 2019</i> .....	122
4.2.7	Jumlah Bayi Lahir, Bayi Berat Badan Lahir Rendah (BBLR), BBLR Dirujuk, dan Bergizi Buruk di Kabupaten Luwu Timur, 2015-2019 <i>Number of Births, Babies with Low Birth Weights (LBW), Treated LBW, and Malnutrition Cases in Luwu Timur Regency, 2015-2019</i> .....	123
4.2.8	Jumlah Ibu Hamil, Melakukan Kunjungan K1, Melakukan Kunjungan K4, Kurang Energi Kronis (KEK), dan Mendapat Tablet Zat Besi (Fe) di Kabupaten Luwu Timur, 2015-2019 <i>Number of Pregnant Women, Those with One Visit and four Visits of Antenatal Care, Chronic Energy Deficiency (CED), and Receiving Iron Supplement in Luwu Timur Regency, 2015-2019</i> .....	124

4.2.9	Jumlah Klinik Keluarga Berencana (KKB) dan Pos Pelayanan Keluarga Berencana Desa (PPKBD) Menurut Kecamatan di Kabupaten Luwu Timur, 2019 <i>Number of Family Planning Clinics and Village Family Planning Service Units by Subdistrict in Luwu Timur Regency, 2019.....</i>	125
4.2.10	Jumlah Pasangan Usia Subur dan Peserta KB Aktif Menurut Kecamatan di Kabupaten Luwu Timur, 2019 <i>Number of Eligible Couples and Family Planning Participants by Subdistrict in Luwu Timur Regency, 2019.....</i>	126
<b>4.3</b>	<b>AGAMA DAN SOSIAL LAINNYA</b> <b>RELIGION AND OTHER SOCIAL AFFAIRS</b>	
4.3.1	Jumlah Penduduk Menurut Kecamatan dan Agama yang Dianut di Kabupaten Luwu Timur, 2019 <i>Population by Subdistrict and Religion in Luwu Timur Regency, 2019 ..</i>	129
4.3.2	Jumlah Tempat Peribadatan Menurut Kecamatan di Kabupaten Luwu Timur, 2019 <i>Number of Places of Worship by Subdistrict and Religion in Luwu Timur Regency, 2019 .....</i>	130
4.3.3	Jumlah Desa <sup>1</sup> /Kelurahan yang Mengalami Bencana Alam <sup>2</sup> Menurut Kecamatan di Kabupaten Luwu Timur, 2011, 2014 dan 2018 <i>Number of Villages<sup>1</sup> that Had Natural Disaster<sup>2</sup> by Subdistrict in Luwu Timur Regency, 2011, 2014 and 2018.....</i>	131
4.3.4	Jumlah Kejadian Bencana Alam Menurut Kecamatan dan Jenis Bencana di Kabupaten Luwu Timur, 2019 <i>Number of Natural Disaster by Subdistrict and Type of Disease in Luwu Timur Regency, 2019 .....</i>	134
4.3.5	Jumlah Korban Manusia yang Diakibatkan Bencana Alam Menurut Kecamatan dan Jenis Bencana di Kabupaten Luwu Timur, 2019 <i>Number of Villages<sup>1</sup> that Had Natural Disaster<sup>2</sup> by Subdistrict in Luwu Timur Regency, 2014, 2018 and 2019.....</i>	136
4.3.6	Jumlah Kerusakan Rumah yang Diakibatkan Bencana Alam Menurut Kecamatan di Kabupaten Luwu Timur, 2019 <i>Number of House Damages Caused by Natural Disasters by Subdistrict in Luwu Timur Regency, 2019.....</i>	142

4.3.7	Jumlah Penerima Bantuan (kepala keluarga) dan Anggaran Bantuan Sosial Pangan Menurut Kecamatan, 2019 <i>Number of Aid Recipients (head of household) and Food Social Assistance Budget by Subdistrict, 2019</i> .....	148
4.3.8	Jumlah Jemaah Haji yang Diberangkatkan ke Tanah Suci Mekah Menurut Kecamatan di Kabupaten Luwu Timur, 2018-2019 <i>Number of Pilgrims Dispatched to Mecca by Subdistrict in Luwu Timur Regency, 2018-2019</i> .....	149
4.3.9	Nikah, Talak dan Cerai, serta Rujuk Menurut Kecamatan di Kabupaten Luwu Timur, 2019 <i>Marriage, Divorce, and Referral by Sub-District in Luwu Timur Regency, 2019</i> .....	151
4.3.10	Jumlah Pernikahan Menurut Kecamatan di Kabupaten Luwu Timur, 2015-2019 <i>Number of Marriages by Subdistrict in Luwu Timur Regency, 2015-2019</i> .....	152
4.3.11	Jumlah Akta Perkawinan Yang Dikeluarkan Menurut Kecamatan di Kabupaten Luwu Timur, 2015- 2019 <i>Number of Certificate of Marriages Which Released by Subdistrict in Luwu Timur Regency 2015-2019</i> .....	153
4.3.12	Jumlah Akta Kelahiran Yang Dikeluarkan Menurut Kecamatan di Kabupaten Luwu Timur, 2015- 2019 <i>Number of Birth Certificate Which Released by Subdistrict in Luwu Timur Regency 2015-2019</i> .....	154
4.3.13	Banyaknya Perkara Pidana menurut Kategori dan Bulan di Kabupaten Luwu Timur, 2019 <i>Number of Criminal Cases by Category and Month in Luwu Timur Regency, 2019</i> .....	155
4.3.14	Banyaknya Perkara Perdata menurut Kategori dan Bulan di Kabupaten Luwu Timur, 2019 <i>Number of Civil Cases by Category and Month in Luwu Timur Regency, 2019</i> .....	159
4.3.15	Banyaknya Kasus Tindakan Kekerasan dalam Rumah tangga menurut Kecamatan dan Faktor Pemicu Tahun 2019 <i>Number of Cases of Domestic Violence Actions by District and Trigger Factors in 2019</i> .....	162

4.3.16	Banyaknya Kasus Tindakan Kekerasan dalam Rumahtangga dan Korban Kekerasan menurut Kecamatan Tahun 2019 <i>Number of Cases of Domestic Violence Actions and Victims of Violence by District in 2019</i> .....	164
4.3.17	Persentase Rumah Tangga Menurut Sumber Air Utama yang Digunakan untuk Minum dan Masak/Mandi/Cuci di Kabupaten Luwu Timur, 2017-2019 <i>Percentage of Households According to Main Water Sources Used for Drinking and Cooking/Bathing/Washing in Luwu Timur District, 2017-2019</i> .....	165
4.3.18	Persentase Rumah Tangga Menurut Sumber Penerangan Utama di Kabupaten Luwu Timur, 2017-2019 <i>Percentage of Households According to Main Lighting Source in Luwu Timur District, 2017-2019</i> .....	166
4.3.19	Persentase Rumah Tangga Menurut Bahan Bakar Utama yang Digunakan untuk Memasak di Kabupaten Luwu Timur, 2017-2019 <i>Percentage of Households According to Main Fuels Used for Cooking in Luwu Timur District, 2017-2019</i> .....	167
<b>4.4</b>	<b>KEMISKINAN</b>	
	<b>POVERTY</b>	
4.4.1	Garis Kemiskinan, Jumlah, dan Persentase Penduduk Miskin di Kabupaten Luwu Timur, 2012–2019 <i>Poverty Line, Number, and Percentage of Poor People in Luwu Timur Regency, 2012–2019</i> .....	168
4.4.2	Indeks Kedalaman Kemiskinan dan Indeks Keparahan Kemiskinan di Kabupaten Luwu Timur, 2012–2019 <i>Poverty Gap Index and Poverty Severity Index in Luwu Timur Regency, 2012–2019</i> .....	169
4.4.3	Jumlah Keluarga Menurut Kecamatan dan Klasifikasi Keluarga di Kabupaten Luwu Timur, 2019 <i>Number of Households by Subdistrict and Household Classification in Luwu Timur Regency, 2019</i> .....	170

<b>5.</b>	<b>PERTANIAN, KEHUTANAN, PETERNAKAN DAN PERIKANAN/ AGRICULTURE, FORESTRY, LIVESTOCK AND FISHERY</b>	
<b>5.1</b>	<b>HORTIKULTURA HORTICULTURE</b>	
5.1.1	Luas Panen Tanaman Sayuran Menurut Kecamatan dan Jenis Tanaman di Kabupaten Luwu Timur (ha), 2018 dan 2019 <i>Harvested Area of Vegetables by Subdistrict and Kind of Plant in Luwu Timur Regency (ha), 2018 and 2019</i> .....	182
5.1.2	Produksi Tanaman Sayuran Menurut Kecamatan dan Jenis Tanaman di Kabupaten Luwu Timur (kw), 2018 dan 2019 <i>Production of Vegetables by Subdistrict and Kind of Plant in Luwu Timur Regency (qui), 2018 dan 2019</i> .....	187
5.1.3	Luas Panen Tanaman Sayuran dan Buah-buahan Semusim Menurut Jenis Tanaman di Kabupaten Luwu Timur (ha), 2016–2019 <i>Harvested Area of Seasonal Vegetables and Fruits by Kind of Plant in Luwu Timur Regency (ha), 2016–2019</i> .....	192
5.1.4	Produksi Tanaman Sayuran dan Buah-buahan Semusim Menurut Jenis Tanaman di Kabupaten Luwu Timur (kw), 2016–2019 <i>Production of Seasonal Vegetables and Fruits by Kind of Plant in Luwu Timur Regency (qui), 2016–2019</i> .....	193
5.1.5	Luas Panen Tanaman Biofarmaka Menurut Kecamatan dan Jenis Tanaman (m <sup>2</sup> ) di Kabupaten Luwu Timur, 2018 dan 2019 <i>Harvested Area of Medicinal Plants by Subdistrict and Kind of Plant (m<sup>2</sup>) in Luwu Timur Regency, 2018 and 2019</i> .....	194
5.1.6	Produksi Tanaman Biofarmaka Menurut Kecamatan dan Jenis Tanaman (kg) di Kabupaten Luwu Timur, 2018 and 2019 <i>Production of Medicinal Plants by Subdistrict and Kind of Plant (kg) in Luwu Timur Regency, 2018 and 2019</i> .....	196
5.1.7	Luas Panen Tanaman Biofarmaka Menurut Jenis Tanaman (m <sup>2</sup> ) di Kabupaten Luwu Timur, 2016–2019 <i>Harvested Area of Medicinal Plants by Kind of Plant (m<sup>2</sup>) in Luwu Timur Regency, 2016–2019</i> .....	198

5.1.8	Produksi Tanaman Biofarmaka Menurut Jenis Tanaman (kg) di Kabupaten Luwu Timur, 2016–2019 <i>Production of Medicinal Plants by Kind of Plant (kg) in Luwu Timur Regency, 2016–2019</i> .....	199
5.1.9	Luas Panen Tanaman Hias Menurut Kecamatan dan Jenis Tanaman di Kabupaten Luwu Timur (m <sup>2</sup> ), 2018 and 2019 <i>Harvested Area of Ornamental Plants by Subdistrict and Kind of Plant in Luwu Timur Regency (m<sup>2</sup>), 2018 and 2019</i> .....	200
5.1.10	Produksi Tanaman Hias Menurut Kecamatan dan Jenis Tanaman di Kabupaten Luwu Timur (tangkai), 2018 and 2019 <i>Production of Ornamental Plants by Subdistrict and Kind of Plant in Luwu Timur Regency (stalks), 2018 and 2019</i> .....	202
5.1.11	Luas Panen Tanaman Hias Menurut Jenis Tanaman di Kabupaten Luwu Timur (m <sup>2</sup> ), 2016–2019 <i>Harvested Area of Ornamental Plants by Kind of Plant in Luwu Timur Regency (m<sup>2</sup>), 2016–2019</i> .....	204
5.1.12	Produksi Tanaman Hias Menurut Jenis Tanaman di Kabupaten Luwu Timur (tangkai), 2016–2019 <i>Production of Ornamental Plants by Kind of Plant n Luwu Timur Regency (stalks), 2016–2019</i> .....	205
5.1.13	Produksi Buah-buahan Menurut Kecamatan dan Jenis Tanaman di Kabupaten Luwu Timur (kw), 2018 and 2019 <i>Production of Fruits by Subdistrict and Kind of Plant in Luwu Timur Regency (qui), 2018 and 2019</i> .....	206
5.1.14	Produksi Buah–Buahan dan Sayuran Tahunan Menurut Jenis Tanaman (ton) di Kabupaten Luwu Timur, 2016–2019 <i>Production of Annual Fruits and Vegetables by Kind of Plant in Luwu Timur Regency (ton), 2016–2019</i> .....	210
<b>5.2</b>	<b>PERKEBUNAN</b>	
	<b>ESTATE CROPS</b>	
5.2.1	Luas Areal Tanaman Perkebunan Rakyat Menurut Kecamatan dan Jenis Tanaman (ha) di Kabupaten Luwu Timur, 2019 <i>Planted Area of Smallholder Estate Crops by Subdistrict and Type of Crops (ha) in Luwu Timur Regency, 2019</i> .....	211



5.2.2	Produksi Perkebunan Rakyat Menurut Kecamatan dan Jenis Tanaman (ton) di Kabupaten Luwu Timur, 2019 <i>Production of Smallholder Estate by Subdistrict and Type of Crops (ton) in Luwu Timur Regency, 2019</i> .....	213
<b>5.3</b>	<b>KEHUTANAN</b> <b>FORESTRY</b>	
5.3.1	Luas Kawasan Hutan dan Perairan Menurut Kecamatan di Kabupaten Luwu Timur (ha), 2018 dan 2019 <i>Extent of Forest Area, Inland Water, Coastal, and Marine Ecosystem<sup>1</sup> by Subdistrict in Luwu Timur Regency (ha), 2018 dan 2019</i> .....	215
<b>5.4</b>	<b>PETERNAKAN</b> <b>LIVESTOCK</b>	
5.4.1	Populasi Ternak Menurut Kecamatan dan Jenis Ternak di Kabupaten Luwu Timur(ekor), 2018-2019 <i>Livestock Population by Subdistrict and Kind of Livestock in Luwu Timur Regency(heads), 2018-2019</i> .....	217
5.4.2	Populasi Unggas Menurut Kecamatan dan Jenis Ternak di Kabupaten Luwu Timur(ekor), 2018-2019 <i>Poultry Population by Subdistrict and Kind of Livestock in Luwu Timur Regency(heads), 2018-2019</i> .....	219
5.4.3	Produksi Daging Ternak Menurut Kecamatan dan Jenis Ternak di Kabupaten Luwu Timur (kg), 2019 <i>Livestock Meat Production by Subdistrict and Kind of Livestock in Luwu Timur Regency(kg), 2019</i> .....	221
5.4.4	Produksi Daging Unggas Menurut Kecamatan dan Jenis Ternak di Kabupaten Luwu Timur(kg), 2019 <i>Poultry Meat Production by Subdistrict and Kind of Livestock in Luwu Timur Regency(kg), 2019</i> .....	223
5.4.5	Produksi Telur Unggas dan Susu Sapi Menurut Kecamatan dan Jenis Ternak di Kabupaten Luwu Timur. 2019 <i>Poultry Egg Production and Cow Fresh Milk by Subdistrict and Kind of Livestock in Luwu Timur Regency. 2019</i> .....	224

5.4.6	Jumlah Ternak yang Dipotong Menurut Kecamatan dan Jenis Ternak di Kabupaten Luwu Timur (ekor), 2019 <i>Livestock Slaughtered by Sub District and Kind of Livestock in Luwu Timur Regency(heads), 2019</i> .....	225
<b>5.5</b>	<b>PERIKANAN</b>	
	<b>FISHERY</b>	
5.5.1	Produksi dan Nilai Produksi Perikanan Tangkap Menurut Kecamatan dan Jenis Penangkapan di Kabupaten Luwu Timur, 2019 <i>Production and Value of Capture Fisheries by Subdistrict and Type of Captures in Luwu Timur Regency, 2019</i> .....	226
5.5.2	Produksi dan Nilai Produksi Perikanan Tangkap di Perairan Umum Menurut Kecamatan dan Lokasi di Kabupaten Luwu Timur, 2019 <i>Production and Value of Inland Capture Fisheries by Subdistrict and Location in Luwu Timur Regency, 2019</i> .....	227
5.5.3	Produksi dan Nilai Produksi Perikanan Budidaya Menurut Kecamatan dan Jenis Budidaya di Kabupaten Luwu Timur, 2019 <i>Production and Production Value of Aquaculture Fisheries by District and Type of Cultivation in Luwu Timur Regency, 2019</i> .....	229
5.5.4	Jumlah Rumah Tangga Perikanan Tangkap Menurut Kecamatan dan Subsektor di Kabupaten Luwu Timur, 2018 dan 2019 <i>Number of Fish Capture Households by Subdistrict and Subsector in Luwu Timur Regency, 2018 and 2019</i> .....	232
5.5.5	Jumlah Rumah Tangga Perikanan Budidaya Menurut Kecamatan dan Jenis Budidaya di Kabupaten Luwu Timur, 2019 <i>Number of Aquaculture Households by Subdistrict and Type of Aquaculture in Luwu Timur Regency, 2019</i> .....	233
5.5.6	Jumlah Perahu/Kapal Menurut Kecamatan dan Jenis Budidaya di Kabupaten Luwu Timur, 2019 <i>Number of Fishing Boats by Subdistrict and Type of Aquaculture in Luwu Timur Regency, 2019</i> .....	235

**6. PERTAMBANGAN DAN ENERGI/MINING AND ENERGY**

6.1	<p>Daya Terpasang, Produksi, dan Distribusi Listrik PT. PLN (Persero) pada Cabang/Ranting PLN Menurut Kantor Unit Layanan Pelanggan (ULP) di Kabupaten Luwu Timur, 2019 <i>Installed Electricity Power, Production, and Distribution of PT. PLN (Persero) at PLN Branch by Customer Service Units Office in Luwu Timur Regency, 2019</i> .....</p>	244
6.2	<p>Jumlah Pelanggan Listrik PLN Menurut Kantor Unit Layanan Pelanggan (ULP) di Kabupaten Luwu Timur, 2015–2019 <i>Number of PLN Electricity Customers by Customer Service Unit Office in Luwu Timur Regency, 2015–2019</i> .....</p>	245
6.3	<p>Jumlah Pelanggan PDAM dan Air yang Disalurkan Menurut Kecamatan di Kabupaten Luwu Timur, 2019 <i>Number of PDAM Customers and Distributed Water by Subdistrict in Luwu Timur Regency, 2019</i> .....</p>	246
6.4	<p>Banyaknya Pelanggan PDAM Menurut Jenis Konsumen di Kabupaten Luwu Timur, 2017-2019 <i>Number of Customer of Regional Water Supply Company by Type of Customer in Luwu Timur Regency, 2017-2019</i> .....</p>	247
6.5	<p>Banyaknya Air Minum Yang Disalurkan(m3) Menurut Jenis Konsumen di Kabupaten Luwu Timur, 2017-2019 <i>Number of Clean Water Distributed(m3) by Type of Customer in Luwu Timur Regency, 2017-2019</i> .....</p>	248
6.6	<p>Jumlah Nilai Air Minum Yang Disalurkan(Rp) Menurut Jenis Konsumen di Kabupaten Luwu Timur, 2017-2019 <i>Number of Values of Clean Water Distributed(Rp) by Type of Customer in Luwu Timur Regency, 2017-2019</i> .....</p>	249
6.7	<p>Jumlah Listrik yang Disalurkan, Produksi, Tenaga Kerja dan Pelanggan PLN Menurut ULP di Kabupaten Luwu Timur Tahun, 2018-2019 <i>Number of Electricity Distributed, Production, Employee and Customer of State Electricity Company by ULP in Luwu Timur Regency, 2018-2019</i> .....</p>	250

6.8	Jumlah Pelanggan PLN Menurut Jenis Tarif di Kabupaten Luwu Timur, 2017-2019 <i>Number of Customer of State Electricity Company by Fare Type in Luwu Timur Regency, 2017-2019</i> .....	251
6.9	Jumlah KVA Tersambung Menurut Jenis Tarif di Kabupaten Luwu Timur, 2017-2019 <i>Number of KVA Connected by Fare Type in Luwu Timur Regency, 2017-2019</i> .....	252
6.10	Jumlah KWH Terjual Menurut Jenis Tarif di Kabupaten Luwu Timur, 2017-2019 <i>Number and Value of Sold KWh by Fare Type in Luwu Timur Regency, 2017-2019</i> .....	253
6.4	Produksi PT Vale Per Triwulanan di Kabupaten Luwu Timur(Metrik Ton), 2016 - 2018 <i>Production of PT Vale Per Quarterly in Luwu Timur Regency(Metrik Tons), 2016 - 2018</i> .....	254
<b>7.</b>	<b>PARIWISATA/TOURISM</b>	
7.1	Jumlah Rumah Makan/Restoran Menurut Kecamatan di Kabupaten Luwu Timur, 2016–2019 <i>Number of Restaurants by Subdistrict in Luwu Timur Regency, 2016–2019</i> .....	262
7.2	Jumlah Akomodasi Hotel Menurut Kecamatan di Kabupaten Luwu Timur, 2016–2019 <i>Number of Hotel Accomodation by Subdistrict in Luwu Timur Regency, 2016–2019</i> .....	263
7.3	Objek Wisata di Kabupaten Luwu Timur, 2019 <i>Tourism Objects in Luwu Timur Regency, 2019</i> .....	264
<b>8.</b>	<b>TRANSPORTASI DAN KOMUNIKASI/TRANSPORTATION AND COMMUNICATION</b>	
<b>8.1</b>	<b>TRANSPORTASI TRANSPORTATION</b>	
8.1.1	Panjang Jalan Menurut Tingkat Kewenangan Pemerintahan di Kabupaten Luwu Timur (km), 2017–2019 <i>Length of Roads by Level of Government Authority in Luwu Timur Regency (km), 2017–2019</i> .....	274

8.1.2	Panjang Jalan Kabupaten Menurut Jenis Permukaan Jalan di Kabupaten Luwu Timur (km), 2017–2019 <i>Length of Regency Roads by Type of Road Surface in Luwu Timur Regency (km), 2017–2019</i> .....	275
8.1.3	Panjang Jalan Kabupaten Menurut Kondisi Jalan di Kabupaten Luwu Timur (km), 2017–2019 <i>Length of Regency Roads by Condition of Roads in Luwu Timur Regency (km), 2017–2019</i> .....	276
8.1.4	Panjang Jalan Menurut Kecamatan dan Tingkat Kewenangan Pemerintahan(km) di Kabupaten Luwu Timur, 2019 <i>Length of Roads by Subdistrict and Level of Government Authority in Luwu Timur Regency(km), 2019</i> .....	277
8.1.5	Jumlah Kendaraan Bermotor Yang Teregistrasi Dan Teridentifikasi Menurut Jenis Kendaraan di Kabupaten Luwu Timur, 2017-2019 <i>Number of Registered and Identified Vehicles by Type of Vehicles in Luwu Timur Regency, 2017-2019</i> .....	278
<b>8.2</b>	<b>KOMUNIKASI</b> <b>COMMUNICATION</b>	
8.2.1	Jumlah Kantor Pos Pembantu Menurut Kecamatan di Kabupaten Luwu Timur, 2016–2019 <i>Number of Post Offices Subsidiaries by Subdistrict in Luwu Timur Regency, 2016–2019</i> .....	279
8.2.2	Nama Kantor Pos Pembantu dan Kode Pos Menurut Kecamatan di Kabupaten Luwu Timur, 2019 <i>Name of Auxiliary Post Office anf Postcode by Subdistrict in Luwu Timur Regency, 2019</i> .....	280
<b>9.</b>	<b>PERBANKAN, KOPERASI, DAN HARGA-HARGA/BANKING, COOPERATIVE, AND PRICES</b>	
9.1	Jumlah Koperasi Aktif Menurut Kecamatan di Kabupaten Luwu Timur, 2016–2019 <i>Number of Active Cooperative by Subdistrict in Luwu Timur Regency, 2016–2019</i> .....	286

9.2	Jumlah Koperasi Menurut Jenis Koperasi dan Kecamatan di Kabupaten Luwu Timur, 2019 <i>Number of Cooperative by Kind of Cooperative and Subdistrict in Luwu Timur Regency, 2019</i> .....	287
9.3	Harga Jual Ternak Besar/Kecil dan Unggas di Kabupaten Luwu Timur (rupiah/ekor). 2017-2019 <i>Price of Livestock and Poultry in Luwu Timur Regency (rupiah/head). 2017-2019</i> .....	288
9.4	Harga Jual Hasil Ikutan Ternak Besar/Kecil dan Unggas di Kabupaten Luwu Timur, 2017-2019 <i>Price of Secondary Product of Livestock and Poultry in Luwu Timur Regency, 2017-2019</i> .....	289
<b>10.</b>	<b>PENGELUARAN PENDUDUK/POPULATION EXPENDITURE</b>	
10.1	Rata-rata Pengeluaran per Kapita Sebulan Menurut Kelompok Komoditas (rupiah) di Kabupaten Luwu Timur, 2018 dan 2019 <i>Monthly Average Expenditure per Capita by Commodity Group (rupiahs) in Luwu Timur Regency, 2018 and 2019</i> .....	297
10.2	Persentase Pengeluaran per Kapita Sebulan Menurut Kelompok Komoditas di Kabupaten Luwu Timur, 2018 dan 2019 <i>Percentage of Monthly Expenditure per Capita by Commodity Group in Luwu Timur Regency, 2018 and 2019</i> .....	298
10.3	Persentase Penduduk Menurut Golongan Pengeluaran Per Kapita Sebulan di Kabupaten Luwu Timur, 2018 dan 2019 <i>Percentage of Population by Per Capita Spending Group a Month in Luwu Timur Regency, 2018 and 2019</i> .....	299
<b>11.</b>	<b>PERDAGANGAN/TRADE</b>	
11.1	Jumlah Sarana Perdagangan Menurut Jenisnya di Kabupaten Luwu Timur, 2016–2019 <i>Number of Trading Facilities by Type of Facility in Luwu Timur Regency, 2016–2019</i> .....	306
11.2	Lalu Lintas Penumpang dan Barang di Pelabuhan/Dermaga Timampu, 2018 dan 2019 <i>Passenger and Goods Traffic at the Timampu Port/Pier, 2018 and 2019</i> .....	307

<b>12.</b>	<b>SISTEM NERACA REGIONAL/SYSTEM OF REGIONAL ACCOUNTS</b>	
12.1	Produk Domestik Regional Bruto Atas Dasar Harga Berlaku Menurut Lapangan Usaha di Kabupaten Luwu Timur (juta rupiah), 2015–2019 <i>Gross Regional Domestic Product at Current Market Prices by Industry in Luwu Timur Regency (million rupiahs), 2015–2019.....</i>	322
12.2	Produk Domestik Regional Bruto Atas Dasar Harga Konstan 2010 Menurut Lapangan Usaha di Kabupaten Luwu Timur (juta rupiah), 2015–2019 <i>Gross Regional Domestic Product at 2010 Constant Market Prices by Industry in Luwu Timur Regency (million rupiahs), 2015–2019 .....</i>	324
12.3	Distribusi Persentase Produk Domestik Regional Bruto Atas Dasar Harga Berlaku Menurut Lapangan Usaha di Kabupaten Luwu Timur (persen), 2015–2019 <i>Percentage Distribution of Gross Regional Domestic Product at Current Market Prices by Industry in Luwu Timur Regency (percent), 2015–2019 .....</i>	326
12.4	Laju Pertumbuhan Produk Domestik Regional Bruto Atas Dasar Harga Konstan 2010 Menurut Lapangan Usaha di Kabupaten Luwu Timur (persen), 2016–2019 <i>Growth Rate of Gross Regional Domestic Product at 2010 Constant Market Prices by Industry in Luwu Timur Regency (percent), 2016–2019.....</i>	328
12.5	Produk Domestik Regional Bruto Atas Dasar Harga Berlaku Menurut Jenis Pengeluaran di Kabupaten Luwu Timur (miliar rupiah), 2015–2019 <i>Gross Regional Domestic Product at Current Market Prices by Type of Expenditure in Luwu Timur Regency (billion rupiahs), 2015–2019.....</i>	330
12.6	Produk Domestik Regional Bruto Atas Dasar Harga Konstan 2010 Menurut Jenis Pengeluaran di Kabupaten Luwu Timur (miliar rupiah), 2015–2019 <i>Gross Regional Domestic Product at 2010 Constant Market Prices by Type of Expenditure in Luwu Timur Regency (billion rupiahs), 2015–2019.....</i>	331

<b>13.</b>	<b>PERBANDINGAN ANTAR KABUPATEN/KOTA/ REGENCY/ MUNICIPAL COMPARISON</b>	
13.1	Jumlah Penduduk Menurut Kabupaten/Kota di Provinsi Sulawesi Selatan (jiwa), 2015–2019 <i>Population by Regency/Municipality in Sulawesi Selatan Province (person), 2015–2019</i> .....	340
13.2	Laju Pertumbuhan Produk Domestik Regional Bruto Atas Dasar Harga Konstan 2010 Menurut Kabupaten/Kota di Provinsi Sulawesi Selatan (persen), 2015–2019 <i>Rate of Growth of Gross Regional Domestic Products at Constant 2010 Prices by Regency/Municipality in Sulawesi Selatan Province (percent), 2015–2019</i> .....	342
13.3	Jumlah Penduduk Miskin Menurut Kabupaten/Kota di Provinsi Sulawesi Selatan (ribu), 2015–2019 <i>Number of Poor Population by Regency/Municipality in Sulawesi Selatan Province (thousand), 2015–2019</i> .....	344
13.4	Indeks Pembangunan Manusia Menurut Kabupaten/Kota di Provinsi Sulawesi Selatan, 2015–2019 <i>Human Development Index by Regency/Municipality in Sulawesi Selatan Province, 2015–2019</i> .....	346





## DAFTAR GAMBAR/LIST OF FIGURES

		Halaman <i>Page</i>
1.1	Luas Daerah menurut Kecamatan di Kabupaten Luwu Timur(%), 2019 <i>Area of Subdistrict in Luwu Timur Regency(%), 2019.....</i>	6
1.2	Jumlah Curah Hujan Menurut Bulan di Kabupaten Luwu Timur, 2019 <i>Amount of Precipitation by Month in Luwu Timur Regency, 2019.....</i>	7
2.1	Jumlah Pegawai Negeri Sipil Menurut Tingkat Pendidikan di Kabupaten Luwu Timur, Desember 2019 <i>Number of Civil Servants by Educational Level in Luwu Timur Regency, December 2019.....</i>	17
3.1	Pencari Kerja Terdaftar Menurut Kecamatan dan Jenis Kelamin di Kabupaten Luwu Timur, 2019 <i>Number of Registered Job Applicants by Subdistrict and Sex in Luwu Timur Regency, 2019 .....</i>	49
4.1	Jumlah Fasilitas Sekolah di Kabupaten Luwu Timur, 2019 <i>Number of Educational Facilities in Luwu Timur Regency, 2019.....</i>	75
5.1	Luas Areal (ha) dan Produksi (ton) Tanaman Perkebunan Menurut Jenis Tanaman, 2019 <i>Planted Area (ha) and Production (tons) of Smallholder Estate Crops by Type of Crops, 2019.....</i>	181
6.1	Jumlah Pelanggan Listrik PLN di Kabupaten Luwu Timur, 2015–2019 <i>Number of PLN Electricity Customers in Luwu Timur Regency, 2015–2019.....</i>	242
6.2	Jumlah Pelanggan PDAM Menurut Kecamatan di Kabupaten Luwu Timur, 2019 <i>Number of PDAM Customers by Subdistrict in Luwu Timur Regency, 2019.....</i>	243

7.1	Jumlah Akomodasi Hotel Menurut Kecamatan di Kabupaten Luwu Timur, 2019 <i>Number of Hotel Accomodation by Subdistrict in Luwu Timur Regency, 2019</i> .....	261
8.1	Persentase Panjang Jalan Menurut Tingkat Kewenangan Pemerintahan di Kabupaten Luwu Timur (%), 2019 <i>Percentage of Roads by Level of Government Authority in Luwu Timur Regency (%), 2019</i> .....	272
8.2	Panjang Jalan Kabupaten Menurut Kecamatan(km) di Kabupaten Luwu Timur, 2019 <i>Length of Regency Roads by Subdistrict in Luwu Timur Regency(km), 2019</i> .....	273
9.1	Harga Jual Ternak Besar/Kecil di Kabupaten Luwu Timur (rupiah/ekor). 2017-2019 <i>Price of Livestock in Luwu Timur Regency (rupiah/head). 2017-2019</i> .....	285
10.1	Rata-rata Pengeluaran per Kapita Sebulan Menurut Kelompok Komoditas (rupiah) di Kabupaten Luwu Timur, 2018 dan 2019 <i>Monthly Average Expenditure per Capita by Commodity Group (rupiahs) in Luwu Timur Regency, 2018 and 2019</i> .....	295
10.2	Persentase Penduduk Menurut Golongan Pengeluaran Per Kapita Sebulan di Kabupaten Luwu Timur, 2018 dan 2019 <i>Percentage of Population by Per Capita Spending Group a Month in Luwu Timur Regency, 2018 and 2019</i> .....	296
11.1	Lalu Lintas Penumpang di Pelabuhan/Dermaga Timampu, 2018 <i>Passenger Traffic at the Timampu Port/Pier, 2018</i> .....	305
12.1	Produk Domestik Regional Bruto Atas Dasar Harga Berlaku dan Atas Dasar Harga Konstan 2010 Menurut Lapangan Usaha di Kabupaten Luwu Timur (juta rupiah), 2015–2019 <i>Gross Regional Domestic Product at Current Market Prices and 2010 Constant Market Prices by Industry in Luwu Timur Regency (million rupiahs), 2015–2019</i> .....	320

	Halaman Page	
12.2	Pertumbuhan Ekonomi Kabupaten Luwu Timur, 2015-2019 <i>Economic Growth of Luwu Timur Regency, 2015-2019</i> .....	321
13.1	Jumlah Penduduk Menurut Kabupaten/Kota di Provinsi Sulawesi Selatan (jiwa), 2019 <i>Population by Regency/Municipality in Sulawesi Selatan Province (person), 2019</i> .....	337
13.2	Jumlah Penduduk Miskin Menurut Kabupaten/Kota di Provinsi Sulawesi Selatan (ribu), 2019 <i>Number of Poor Population by Regency/Municipality in Sulawesi Selatan Province (thousand), 2019</i> .....	338
13.3	Indeks Pembangunan Manusia Kabupaten Luwu Timur dan Provinsi Sulawesi Selatan, 2015–2019 <i>Human Development Index Luwu Timur Regency and Sulawesi Selatan Province, 2015–2019</i> .....	339



## PENJELASAN UMUM/EXPLANATORY NOTES

Tanda-tanda, satuan-satuan, dan lain-lainnya yang digunakan dalam publikasi ini adalah sebagai berikut:

*Symbols, measurement units, and acronyms which are used in this publication, are as follows:*

### 1. TANDA-TANDA/SYMBOLS

Data tidak tersedia/Data not available .....	: ...
Tidak ada atau nol /Null or zero .....	: -
Data dapat diabaikan/Data negligible .....	: 0
Tanda decimal/Decimal point .....	: ,
Data tidak dapat ditampilkan/Not applicable .....	: NA
Angka estimasi/Estimated figures .....	: e
Angka diperbaiki/Revised figures .....	: r
Angka sementara/Preliminary figures .....	: x
Angka sangat sementara/Very preliminary figures .....	: xx
Angka sangat sangat sementara/Very very preliminary figures .....	: xxx

### 2. SATUAN/UNITS

barel/barrel .....	: 158,99 liter/litres = 1/6,2898 m <sup>3</sup>
hektar (ha)/hectare (ha) .....	: 10 000 m <sup>2</sup>
kilometer (km)/kilometres (km) .....	: 1 000 meter/meters (m)
knot/knot .....	: 1,8523 km/jam (km/hour)
kuintal/quintal .....	: 100 kg
KWh .....	: 1 000 Watt hour
MWh .....	: 1 000 KWh
liter (untuk beras)/litre (for rice) .....	: 0,80 kg
MMSCF .....	: 1/35,3 m <sup>3</sup>
metrik ton (m.ton)/metric ton (m. ton) .....	: 0,98421 long ton = 1 000 kg
ons/ounce .....	: 28,31 gram/grams
ton .....	: 1 000 kg

Satuan lain: buah, dus, butir, helai/lembar, kaleng, batang, pulsa, ton kilometer (ton-km), jam, menit, persen (%).

*Other units: unit, pack, pieces, sheet, tin, pulse, ton-kilometres(ton-km), hour, minute, percent (%).*

Perbedaan angka di belakang koma disebabkan oleh pembulatan angka.

*The difference in decimal numbers is caused by rounding.*



## DAFTAR SINGKATAN/ LIST OF ABBREVIATIONS

SI	: Stasiun Iklim
SIMPK	: Stasiun Meteorologi Pertanian Khusus
t.t	: Tempat tidur
BCG	: Bacillus Calmette Guerin
DPT	: Difteri, Pertusis, Tetanus
TT	: Tetanus Toxoid
IOT	: Industri Obat Tradisional/ <i>Traditional Medicine Industry</i>
IKOT	: Industri Kecil Obat Tradisional/ <i>Traditional Medicine Small</i>
Alkes	: Alat kesehatan/ <i>Health Kits</i>
PKRT	: Perbekalan Kesehatan Rumah tangga/ <i>Household Health Logistics</i>
Kompl	: Komplemen/ <i>Complement</i>
IRTP	: Industri Pangan Produksi Rumah Tangga/ <i>Foods Home Industry</i>
PBF	: Pedagang Besar Farmasi/ <i>Pharmacy Whole-seller</i>
GFK	: Gudang Farmasi Kab/Kota/Regency/ <i>Municipality Pharmacy Warehouse</i>
RB	: Rumah Bersalin/ <i>Delivery House</i>
Pustu	: Puskesmas pembantu/ <i>Auxiliary Public Health Center</i>
BP	: Balai Pengobatan/ <i>Polyclinic</i>
TPS	: Tempat Pembuangan Sementara / <i>landfill</i>
Jamkesmas	: Jaminan kesehatan masyarakat miskin/ <i>Poor public health insurance</i>
PJKMU	: Program Jaminan Kesehatan Masyarakat Umum
SIUP	: Surat Ijin Usaha Perdagangan/ <i>Trading Permission Letter</i>
TDP	: Tanda Daftar Perusahaan/ <i>Company Registration Identity</i>
API	: Angka Pengenal Importir/ <i>Importer's Identity Number</i>





## Statistik Kunci, 2017–2019 Key Statistics, 2017–2019

Rincian/Description	Satuan/Unit	2017	2018	2019
(1)	(2)	(5)	(6)	(7)
<b>SOSIAL/SOCIAL</b>				
Penduduk <sup>1</sup> /Population <sup>1</sup>	jiwa/ person	287 874	293 822	299 673
Laju Pertumbuhan Penduduk <sup>1</sup> /Population Growth <sup>1</sup>	%	0,02	2,07	1,99
Angka Harapan Hidup <sup>1</sup> -e <sub>y</sub> /Life Expectancy Rate <sup>1</sup>	tahun/years	69,79	70,03	70,38
Angka Melek Huruf Usia 15+ /Literacy Rate Aged 15+	%	93,72	94,80	95,72
Tingkat Partisipasi Angkatan Kerja -TPAK <sup>2</sup> Labour Force Participation Rate-LFPR <sup>2</sup>	%	70,03 <sup>3</sup>	71,21 <sup>3</sup>	66,52 <sup>3</sup>
Tingkat Pengangguran Terbuka-TPT <sup>2</sup> Unemployment Rate-UR <sup>2</sup>	%	2,58 <sup>3</sup>	2,18 <sup>3</sup>	4,08 <sup>3</sup>
Penduduk Miskin <sup>4</sup> /Poor People <sup>4</sup>	ribu jiwa/thousand person	21,94	21,15	20,83
Persentase Penduduk Miskin <sup>4</sup> Percentage of Poor People <sup>4</sup>	%	7,66	7,23	6,98
Indeks Pembangunan Manusia-IPM <sup>5</sup> Human Development Index <sup>5</sup>	–	71,46	72,16	72,80
<b>EKONOMI/ECONOMIC</b>				
Produk Domestik Regional Bruto (PDRB) Harga Berlaku <sup>6</sup> Gross Domestic Regional Bruto (GDRB) at Current Price <sup>6</sup>	juta rupiah million rupiahs	18 341 283,1	20 393 893,9 <sup>*</sup>	20 996 749,6 <sup>**</sup>
Laju Pertumbuhan Ekonomi <sup>8</sup> /Economic Growth <sup>7</sup>	%	3,07	3,39 <sup>*</sup>	1,17 <sup>**</sup>
PDRB Per Kapita Harga Berlaku <sup>6,8</sup> Per Capita of GDRB at Current Price <sup>6,8</sup>	juta rupiah million rupiahs	63,71	69,41 <sup>*</sup>	70,07 <sup>**</sup>

Catatan/Notes: <sup>1</sup> Data 2006–2009: berdasarkan hasil SUPAS 2005; mulai 2010: Hasil proyeksi penduduk Indonesia 2010–2035 (pertengahan tahun/Juni)/Data in 2006–2009: based on SUPAS 2005; since 2010: The result of Indonesia population projection 2010–2035 (mid year/June)

<sup>2</sup> Kondisi Agustus/Condition at August

<sup>3</sup> Menggunakan penimbang hasil proyeksi penduduk tahun 2010–2035/Weighted by the 2010–2035 population projection

<sup>4</sup> Kondisi Maret/Condition at March

<sup>5</sup> Sejak tahun 2010, IPM dihitung dengan metode baru. Komponen IPM metode baru adalah angka harapan hidup saat lahir, harapan lama sekolah, rata-rata lama sekolah, dan pengeluaran per kapita/Since 2010, HDI was calculated using new method. New HDI component are life expectancy at birth, expected years of schooling, means years of schooling, and expenditure per capita

<sup>6</sup> Mulai tahun 2010 mengadopsi System of National Account 2008 (SNA 2008)/Since 2010 is in line with System of National Account 2008 (SNA 2008)

<sup>7</sup> Sebelum 2011 menggunakan tahun dasar 2000 (2000=100), mulai 2011 menggunakan tahun dasar 2010 (2010=100)/Before 2011 using 2000 base year (2000=100), since 2011 using 2010 base year (2010=100)

<sup>8</sup> Mulai 2010 proyeksi penduduk berdasarkan hasil SP2010/Since 2010 population projection based on SP2010





# 1

## GEOGRAFI DAN IKLIM

### *Geography and Climate*

Kabupaten Luwu Timur  
memiliki 11 Kecamatan  
Malili sebagai ibukota Kabupaten

Kabupaten Luwu Timur  
memiliki Luas 6.944,88 km<sup>2</sup>

Kecamatan terluas adalah Towuti  
seluas 26,21%, sedangkan  
Kecamatan terkecil adalah Kalaena  
seluas 0,60%



**PENJELASAN TEKNIS****TECHNICAL NOTES**

- |   |  |
|---|--|
| <p>1. Secara astronomis, Kabupaten Luwu Timur terletak diantara 2o03'00" - 3o03'25" LS dan 119o28'56" - 121o47'27" BT.</p>  | <p>1. <i>Astronomically, Luwu Timur Regency is located between 2o03'00" - 3o03'25" LS and 119o28'56" - 121o47'27" BT.</i></p>  |
| <p>2. Berdasarkan posisi geografisnya, Kabupaten Luwu Timur memiliki batas-batas: Utara – Propinsi Sulawesi Tengah; Timur – Propinsi Sulawesi Tengah; Selatan – Propinsi Sulawesi Tenggara dan Teluk Bone; Barat – Kabupaten Luwu Utara.</p>  | <p>2. <i>In term of geographic position, Luwu Timur Regency has boundaries as follows: Nort - Central Sulawesi Province; East – Central Sulawesi Province; South – South-East Sulawesi Province and Bone Gulf; West –Luwu Utara Regency.</i></p>   |
| <p>3. Luwu Timur terdiri dari 11 Kecamatan, yaitu:</p> <ul style="list-style-type: none"> <li>• Burau</li> <li>• Wotu</li> <li>• Tomoni</li> <li>• Tomoni Timur</li> <li>• Angkona</li> <li>• Malili</li> <li>• Towuti</li> <li>• Nuha</li> <li>• Wasuponda</li> <li>• Mangkutana</li> <li>• Kalaena</li> </ul>   | <p>3. <i>Luwu Timur Regency has 11 districts. These include:</i></p> <ul style="list-style-type: none"> <li>• <i>Burau</i></li> <li>• <i>Wotu</i></li> <li>• <i>Tomoni</i></li> <li>• <i>Tomoni Timur</i></li> <li>• <i>Angkona</i></li> <li>• <i>Malili</i></li> <li>• <i>Towuti</i></li> <li>• <i>Nuha</i></li> <li>• <i>Wasuponda</i></li> <li>• <i>Mangkutana</i></li> <li>• <i>Kalaena</i></li> </ul> |
| <p>4. Badan Pusat Statistik (BPS) telah melakukan pendataan Potensi Desa (Podes) sejak tahun 1980. Sejak saat itu, Podes dilaksanakan secara rutin sebanyak 3 kali dalam kurun waktu sepuluh tahun untuk mendukung kegiatan Sensus Penduduk, Sensus Pertanian, Sensus Ekonomi. Dengan demikian, fakta penting</p> | <p>4. <i>BPS-Statistics Indonesia has already recorded village potential (Podes) since 1980. Since then, Podes regularly implemented 3 (three) times within ten years to support the activities of the Population Census, Agriculture Census, or Economic Census. Thus, important facts related to the availability of infrastructure and</i></p>  |

terkait ketersediaan infrastruktur dan potensi yang dimiliki oleh setiap wilayah dapat dipantau perkembangannya secara berkala dan terus menerus.

*the potential possessed by each region can be monitored regularly and continually.*

<https://luwutimurkab.bps.go.id>

**URAIAN****Keadaan Geografi**

Posisi astronomis Kabupaten Luwu Timur yang terletak antara  $2^{\circ}03'00''$  -  $3^{\circ}03'25''$  Lintang Selatan dan  $119^{\circ}28'56''$  -  $121^{\circ}47'27''$  Bujur Timur, tercatat memiliki luas wilayah sekitar 6.944,88 km<sup>2</sup>.

Akhir tahun 2019, wilayah administrasi Kabupaten Luwu Timur terdiri dari 11 (sebelas) wilayah kecamatan dengan Kecamatan Towuti tercatat memiliki wilayah paling luas yaitu 1.820,48 km<sup>2</sup> atau 26,21 persen dari total luas wilayah Kabupaten Luwu Timur, sedangkan Kecamatan Kalaena memiliki luas terkecil, yaitu 41,98 km<sup>2</sup> atau 0,60 persen dari total luas wilayah Kabupaten Luwu Timur.

**Iklim**

Rata-rata curah hujan secara keseluruhan untuk Kabupaten Luwu Timur pada tahun 2019 adalah sebesar 201 mm<sup>3</sup>, dengan rata-rata hari hujan sebanyak 14 hari per bulan.

**DESCRIPTION****Geography**

*Astronomical location of Luwu Timur Regency between  $2^{\circ}03'00''$  -  $3^{\circ}03'25''$  South Latitude dan  $119^{\circ}28'56''$  -  $121^{\circ}47'27''$  East Longitude, with total area as many as 6.944,88 Km<sup>2</sup>.*

*Up to the end 2019 number of districts in Luwu Timur Regency as many as 11 districts. The Districts of Towuti had recorded as districts which have the biggest area, that is 1.820,48 km<sup>2</sup> or 26,21 percent from total area of Luwu Timur Regency , and districts of Kalaena had smallest area, that is 41,98 km<sup>2</sup> or 0,60 percent form total area of Luwu Timur Regency.*

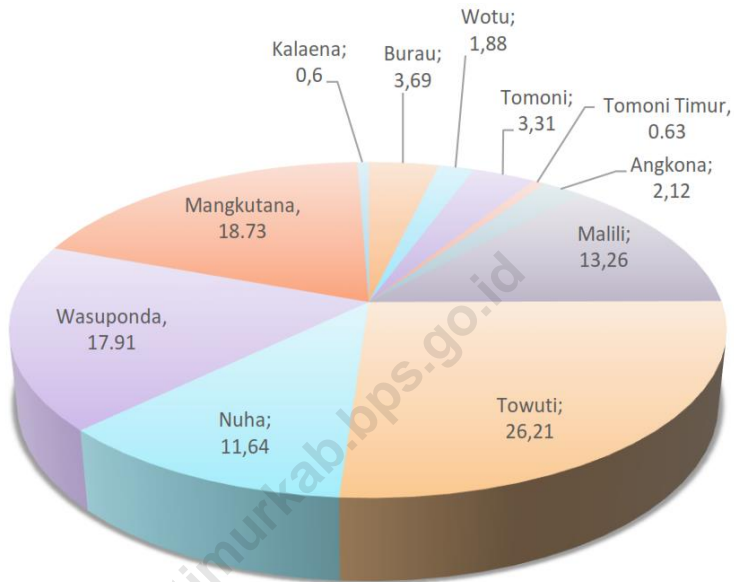
**Climate**

*Average rainfall rate during 2019 for Luwu Timur Regency was 201 mm<sup>3</sup>, with the average rainy days were 154days every month.*



**Gambar** 1.1  
**Figures**

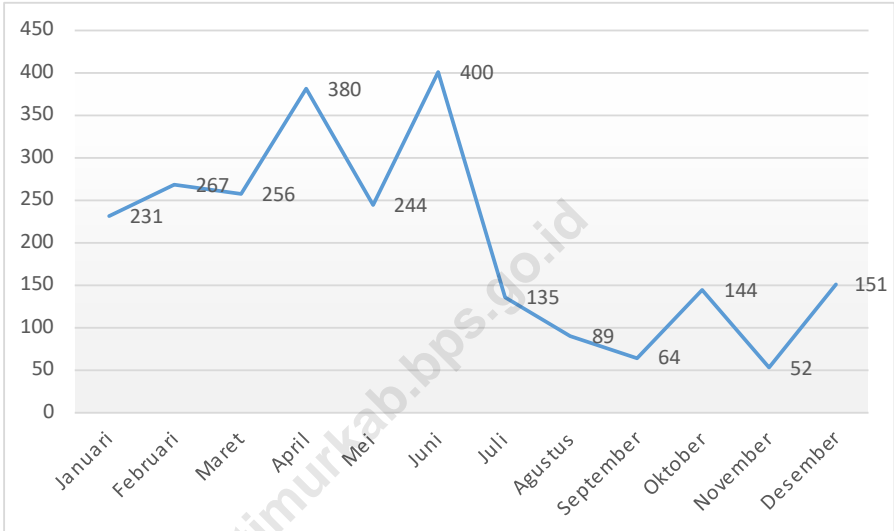
**Luas Daerah menurut Kecamatan di Kabupaten Luwu Timur(%), 2019**  
**Area of Subdistrict in Luwu Timur Regency(%), 2019**



Sumber/Source : Berdasarkan Peraturan Menteri Dalam Negeri No. 66 Tahun 2011 tanggal 28 Desember 2011  
Based on Minister Of Home Affairs Regulation No 66/2011, December 28, 2011

**Gambar**  
**Figures** 1.2

**Jumlah Curah Hujan Menurut Bulan di Kabupaten Luwu Timur, 2019**  
**Amount of Precipitation by Month in Luwu Timur Regency, 2019**



Sumber/Source: Dinas Pertanian Kabupaten Luwu Timur/Agriculture Service of Luwu Timur Regency

## 1.1 KEADAAN GEOGRAFI GEOGRAPHY CONDITION

**Tabel 1.1.1** Ibukota Kecamatan, Luas Daerah, Persentase terhadap Luas Kabupaten dan Jumlah Pulau Menurut Kecamatan di Kabupaten Luwu Timur, 2019  
*Capital of Subdistrict, Total Area, Percentage to Regency's Area and Number of Islands by Subdistrict in Luwu Timur Regency, 2019*

Kecamatan Subdistrict	Ibukota Kecamatan Capital of Subdistrict	Luas Daerah Total Area (km <sup>2</sup> /sq.km)
(1)	(2)	(3)
Burau	Burau	256,23
Wotu	Bawalipu	130,52
Tomoni	Mandiri	230,09
Tomoni Timur	Kertoraharjo	43,91
Angkona	Solo	147,24
Malili	Puncak Indah	921,2
Towuti	Langkea Raya	1 820,48
Nuha	Sorowako	808,27
Wasuponda	Ledu-Ledu	1244
Mangkutana	Wonorejo	1 300,96
Kalaena	Kalaena Kiri	41,98
<b>Luwu Timur</b>		<b>6 944,88</b>

Lanjutan Tabel/*Continued Table 1.1.1*

Kecamatan <i>Subdistrict</i>	Persentase terhadap Luas Kabupaten <i>Percentage to Regency's Area</i>	Jumlah Pulau <i>Number of Islands</i>
(1)	(4)	(5)
Burau	3,69%	0
Wotu	1,88%	0
Tomoni	3,31%	0
Tomoni Timur	0,63%	0
Angkona	2,12%	2
Malili	13,26%	10
Towuti	26,21%	8
Nuha	11,64%	12
Wasuponda	17,91%	1
Mangkutana	18,73%	0
Kalaena	0,60%	0
<b>Luwu Timur</b>	<b>100,00%</b>	<b>33</b>

Catatan/*Note*: Jumlah pulau berdasarkan pengamatan Citra landsat 2017/ *Number of islands based on 2017 Landsat Image observations*

Sumber/*Source*: Bagian Pemerintahan Sekretariat Daerah Kabupaten Luwu Timur/*Division of Administration of the Regional Secretariat of Luwu Timur Regency*

**Tabel**  
**Table** 1.1.2**Tinggi Wilayah dan Jarak ke Ibukota Menurut Kecamatan di Kabupaten Luwu Timur, 2019**  
**Altitude and Distance to the Capital by Subdistrict in Luwu Timur Regency, 2019**

Kecamatan Subdistrict	Tinggi Wilayah (mdpl) Altitude (m a.s.l)	Jarak ke Ibukota Distance to the Capital
(1)	(2)	(3)
Burau	12,5	70
Wotu	12,5	50
Tomoni	25	47
Tomoni Timur	25	43
Angkona	25	30
Malili	25	0
Towuti	350	60
Nuha	235	60
Wasuponda	275	40
Mangkutana	50	50
Kalaena	25	55
<b>Luwu Timur</b>	<b>25</b>	<b>0</b>

Catatan/Note: Tinggi Wilayah berdasarkan pengamatan Citra landsat 2017/Altitude based on 2017 Landsat Image observations

Sumber/Source: Bagian Pemerintahan Sekretariat Daerah Kabupaten Luwu Timur/Division of Administration of the Regional Secretariat of Luwu Timur Regency

**Tabel**  
**Table** 1.1.3

**Letak Geografis dan Batas Administrasi Kabupaten Luwu Timur**  
***Geographical Location and Administration Boundaries of Luwu Timur Regency***

<b>1. Letak Geografis/Geographical Location</b>	
20 03' 00" - 30 03' 25"	: Lintang Selatan/South Latitude
1190 28' 56" - 1210 47' 27"	: Bujur Timur/East Longitude
<b>2. Batas-batas Wilayah/Administration Boundaries</b>	
• Sebelah Utara/North Side	: Propinsi Sulawesi Tengah/ Province of Central Sulawesi
• Sebelah Timur/East Side	: Propinsi Sulawesi Tengah/ Province of Central Sulawesi
• Sebelah Selatan/South Side	: 1. Provinsi Sulawesi Tenggara/ Province of South-East Sulawesi 2. Teluk Bone/Gulf of Bone
• Sebelah Barat/West Side	: Kabupaten Luwu Utara/ Regency of Luwu Utara
<b>3. Luas Wilayah/Administration Area : 6 944,88 Km</b>	

Catatan/Note:

Sumber/Source: Bagian Pemerintahan Sekretariat Daerah Kabupaten Luwu Timur/Division of Administration of the Regional Secretariat of Luwu Timur Regency

## 1.2 KEADAAN IKLIM CLIMATE CONDITION

**Tabel** 1.2.1 **Jumlah Curah Hujan dan Hari Hujan Menurut Bulan di Kabupaten Luwu Timur, 2019**  
*Amount of Precipitation and Number of Rainy Days by Month in Luwu Timur Regency, 2019*

<b>Bulan</b> <i>Month</i>	<b>Curah Hujan</b> <i>Precipitation (mm<sup>2</sup>)</i>	<b>Hari Hujan</b> <i>Rainy Days</i>
(1)	(2)	(3)
Januari/ <i>January</i>	231	18
Februari/ <i>February</i>	267	17
Maret/ <i>March</i>	256	19
April/ <i>April</i>	380	20
Mei/ <i>May</i>	244	18
Juni/ <i>June</i>	400	22
Juli/ <i>July</i>	135	12
Agustus/ <i>August</i>	89	10
September/ <i>September</i>	64	6
Oktober/ <i>October</i>	144	10
November/ <i>November</i>	52	6
Desember/ <i>December</i>	151	13

Catatan/*Note:*

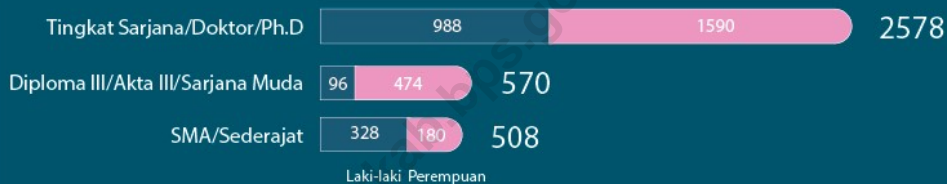
Sumber/*Source:* Dinas Pertanian Kabupaten Luwu Timur/*Agriculture Service of Luwu Timur Regency*

# 2

## PEMERINTAHAN

### Government

Jumlah Pegawai Negeri Sipil di Kabupaten Luwu Timur menurut Tingkat Pendidikan



Kabupaten Luwu Timur memiliki 130 Desa

\*termasuk 2 UPT dan 1 Desa Persiapan





**PENJELASAN TEKNIS**

1. **Wilayah Administratif** adalah lingkungan kerja perangkat pemerintah pusat yang menyelenggarakan tugas atau wewenang pemerintahan umum di daerah tersebut.
2. **Dewan Perwakilan Rakyat Daerah (DPRD)** adalah lembaga perwakilan rakyat daerah yang berkedudukan sebagai unsur penyelenggara pemerintah daerah di provinsi/ kabupaten/ kota di Indonesia.
3. Anggota Dewan Perwakilan Rakyat Daerah (DPRD) dipilih melalui pemilihan umum (pemilu) dan dilantik dalam masa jabatan lima tahun.
4. **Pegawai Negeri** adalah pegawai yang telah memenuhi syarat yang ditentukan, diangkat oleh pejabat yang berwenang dan disertai tugas dalam suatu jabatan negeri, atau disertai tugas negara lainnya, dan digaji berdasarkan peraturan perundang undangan yang berlaku.
5. **Satuan Kerja Perangkat Daerah** adalah pelaksana fungsi eksekutif yang terorganisasi untuk menyelenggarakan pemerintahan sesuai peraturan yang berlaku.

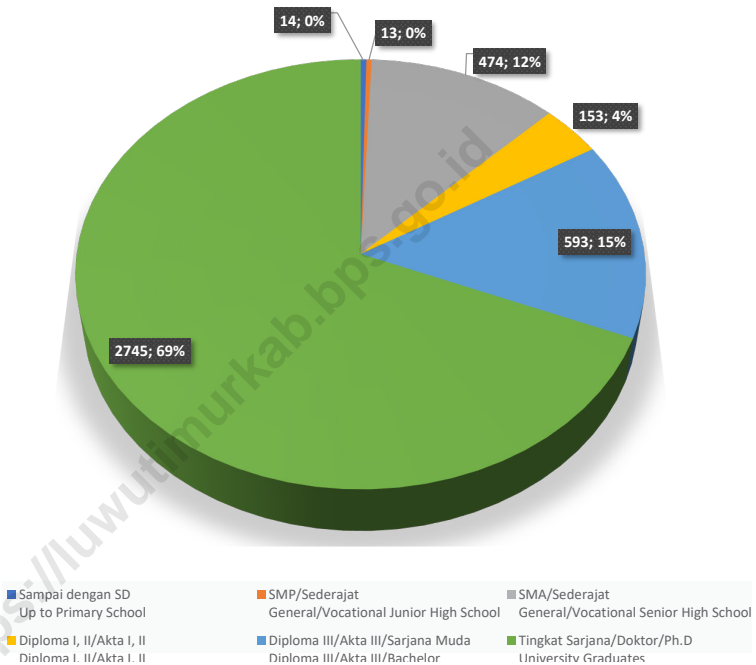
**TECHNICAL NOTES**

1. **Administrative area** is the workenvironment of central government which runs the duty of organizing in that area.
2. **Regional House of Representatives** is the institution of regional representative who serves as the organizer of the regional government of province/regency/municipality in Indonesia
3. **Regional House of Representatives** members are elected through a general election and appointed for a five-years membership.
4. **Civil servant** is an employee who are qualified, appointed by authorized official and delegated responsibilities of the country or other national duty, and paid based on the regulation occurred.
5. **Unit of Regional Apparatus** is the executor of executive function which is organized to runs the government's task based on the regulation occurred.

URAIAN	DESCRIPTION
<p><b>Wilayah Administratif</b> Secara administrator, Kabupaten Luwu Timur terbagi dalam 11 kecamatan yang terdiri dari 127 desa dan 3 Kelurahan. Kecamatan Burau dan Towuti memiliki desa terbanyak yaitu 20 desa.</p>	<p><b>Administrative Area</b> <i>Luwu Timur Regency has 11 subdistricts consist of 127 villages and 3 urban communities. Burau and Towuti Subdistricts have 20 villages each.</i></p>
<p><b>Dewan Perwakilan Rakyat Daerah</b> Pada tahun 2019, Kabupaten Luwu Timur memiliki total 30 Anggota Dewan Perwakilan Rakyat (DPRD) yang terdiri dari 28 orang laki-laki dan 2 orang perempuan. Persentase terbanyak berasal dari Partai Golongan Karya yaitu 23.33 persen.</p>	<p><b>Regional House of Representative</b> <i>In 2019, Luwu Timur has 30 members in Regional House of Representatives (DPRD), comprising 28 men and 2 women. The highest percentage of the members in this institution came from Golongan Karya Party (23.33 percent).</i></p>
<p><b>Sumber Daya Manusia</b> Pada akhir tahun 2019, tercatat sebanyak 3.992 Pegawai Negeri Sipil (PNS) yang bekerja di Pemerintah Daerah Luwu Timur. Sebanyak 2.640 PNS Fungsional Tertentu, 802 PNS Fungsional Umum dan 550 PNS Struktural. Berdasarkan jenis Kelamin, sebanyak 2.479 PNS adalah perempuan. Jumlah ini mencapai 61,1 persen dari jumlah keseluruhan PNS di Pemerintah Daerah Luwu Timur. Sedangkan dari segi Golongan Kepangkatan, sebanyak 2.648 atau 66,33 persen PNS merupakan Golongan III.</p>	<p><b>Human Resource</b> <i>Up to the end of 2019, About 3.740 Civil Servants worked in Luwu Timur Regional Government. Amount 2.640 civil servants specific functional, 802 civil servants staf general functional and 550 civil servants structural.</i>  <i>Based of Gender, about 2.479 civil servants are women. This amounts to 61,1 percent of total civil servants in Luwu Timur Regional Government. In terms of the Heirarchy, about 2.648 or 66,33 percent civil servants are Class III.</i></p>

**Gambar** 2.1  
**Figures**

**Jumlah Pegawai Negeri Sipil Menurut Tingkat Pendidikan di Kabupaten Luwu Timur, Desember 2019**  
**Number of Civil Servants by Educational Level in Luwu Timur Regency, December 2019**



Sumber/Source : Badan Kepegawaian dan Pengembangan Sumber Daya Manusia Kabupaten Luwu Timur/*Human Resource and Development Agency of Luwu Timur Regency*

## 2.1 WILAYAH ADMINISTRATIF ADMINISTRATIVE AREA

**Tabel** 2.1.1 **Jumlah Desa<sup>1</sup>/Kelurahan Menurut Kecamatan di Kabupaten Luwu Timur, 2015–2019**  
**Table** 2.1.1 **Number of Villages<sup>1</sup>/Kelurahan by Subdistrict in Luwu Timur Regency, 2015–2019**

Kecamatan Subdistrict	2015	2016	2017	2018	2019
(1)	(2)	(3)	(4)	(5)	(6)
Burau	18	18	18	18	18
Wotu	16	16	16	16	17
Tomoni	13	13	13	13	13
Tomoni Timur	8	8	8	8	8
Angkona	10	10	10	10	10
Malili	15	15	15	15	15
Towuti	18	18	19	20	20
Nuha	5	5	5	5	5
Wasuponda	6	6	6	6	6
Mangkutana	11	11	11	11	11
Kalaena	7	7	7	7	7
<b>Nama Kabupaten/Kota</b>	<b>127</b>	<b>127</b>	<b>128</b>	<b>129</b>	<b>130</b>

Catatan/Note: <sup>1</sup>Termasuk Unit Permukiman Transmigrasi (UPT) dan Desa Persiapan/Include Transmigration Settlement Unit and Preparation Village

Sumber/Source: BPS Kabupaten Luwu Timur/ BPS-Statistics of Luwu Timur Regency

## 2.2 DEWAN PERWAKILAN RAKYAT DAERAH REGIONAL HOUSE OF REPRESENTATIVE

**Tabel 2.2.1** Jumlah Anggota Dewan Perwakilan Rakyat Daerah Menurut Partai Politik dan Jenis Kelamin di Kabupaten Luwu Timur, 2019  
*Number of Regional House of Representatives's Members by Political Parties and Sex in Luwu Timur Regency, 2019*

Partai Politik <i>Political Parties</i>	Laki-laki <i>Male</i>	Perempuan <i>Female</i>	Jumlah <i>Total</i>
(1)	(2)	(3)	(4)
NasDem	4	0	4
PKB	1	0	1
PKS	1	0	1
PDI-P	3	0	3
Golongan Karya	6	1	7
Gerindra	4	0	4
Demokrat	2	0	2
PAN	3	1	4
PBB	1	0	1
Hanura	3	0	3
<b>Luwu Timur</b>	<b>28</b>	<b>2</b>	<b>30</b>

Catatan/Note:

Sumber/Source: Sekretariat DPRD Luwu Timur/ *DPRD Secretariat of Luwu Timur Regency*

**Tabel**  
**Table 2.2.2**

**Jumlah Anggota Dewan Perwakilan Rakyat Daerah Menurut Tingkat Pendidikan yang Ditamatkan dan Jenis Kelamin di Kabupaten Luwu Timur, 2019**  
**Number of Members of The Regional House of Representatives by Educational Attainment and Sex in Luwu Timur Regency, 2019**

<b>Pendidikan</b> <b>Education</b>	<b>Laki-laki</b> <b>Male</b>	<b>Perempuan</b> <b>Female</b>	<b>Jumlah</b> <b>Total</b>
(1)	(2)	(3)	(4)
<SLTA	0	0	0
SLTA	6	1	7
D1-D3	2	0	2
S1	16	1	17
S2/S3	4	0	4
<b>Luwu Timur</b>	<b>28</b>	<b>2</b>	<b>30</b>

Catatan/Note:

Sumber/Source: Sekretariat DPRD Luwu Timur/ DPRD Secretariat of Luwu Timur Regency

## 2.3 SUMBER DAYA MANUSIA HUMAN RESOURCES

**Tabel 2.3.1** Jumlah Pegawai Negeri Sipil Menurut Jabatan dan Jenis Kelamin di Kabupaten Luwu Timur, Desember 2018 dan Desember 2019  
*Number of Civil Servants by Occupation and Sex in Luwu Timur Regency, Desember 2018 dan Desember 2019*

Jabatan <i>Occupation</i>	2018		Jumlah <i>Total</i>
	Laki-laki <i>Male</i>	Perempuan <i>Female</i>	
(1)	(2)	(3)	(4)
Fungsional Tertentu <i>Specific Functional</i>	972	1 778	2 750
Fungsional Umum <i>Staf General Functional</i>	241	353	594
Struktural/ <i>Structural</i>	292	218	510
Eselon V/5th Echelon	0	0	0
Eselon IV/4th Echelon	173	177	350
Eselon III/3rd Echelon	96	37	133
Eselon II/2nd Echelon	23	4	27
Eselon I/1st Echelon	0	0	0
<b>Jumlah/<i>Total</i></b>	<b>1 505</b>	<b>2 349</b>	<b>3 854</b>



Lanjutan Tabel/*Continued Table 2.3.1*

Jabatan <i>Occupation</i>	2019		Jumlah <i>Total</i>
	Laki-laki <i>Male</i>	Perempuan <i>Female</i>	
(1)	(5)	(6)	(7)
Fungsional Tertentu <i>Specific Functional</i>	787	1 853	2 640
Fungsional Umum <i>Staf General Functional</i>	413	389	802
Struktural/ <i>Structural</i>	313	237	550
Eselon V/5th Echelon	0	0	0
Eselon IV/4th Echelon	178	196	374
Eselon III/3rd Echelon	109	37	146
Eselon II/2nd Echelon	26	4	30
Eselon I/1st Echelon	0	0	0
<b>Jumlah/<i>Total</i></b>	<b>1 513</b>	<b>2 479</b>	<b>3 992</b>

Catatan/*Note*: ...Sumber/*Source*: Badan Kepegawaian dan Pengembangan Sumber Daya Manusia Kabupaten Luwu Timur/*Human Resource and Development Agency of Luwu Timur Regency*

**Tabel**  
**Table** 2.3.2

**Jumlah Pegawai Negeri Sipil Menurut Tingkat Pendidikan dan Jenis Kelamin di Kabupaten Luwu Timur, Desember 2018 dan Desember 2019**  
*Number of Civil Servants by Educational Level and Sex in Luwu Timur Regency, December 2018 and December 2019*

Tingkat Pendidikan <i>Educational Level</i>	2018		
	Laki-laki <i>Male</i>	Perempuan <i>Female</i>	Jumlah <i>Total</i>
(1)	(2)	(3)	(4)
Sampai dengan SD <i>Up to Primary School</i>	16	0	16
SMP/Sederajat <i>General Vocational Junior High School</i>	10	2	12
SMA/Sederajat <i>General/Vocational Senior High School</i>	328	180	508
Diploma I, II/Akta I, II <i>Diploma I, II/Akta I, II</i>	67	103	170
Diploma III/Akta III/Sarjana Muda <i>Diploma III/Akta III/Bachelor</i>	96	474	570
Tingkat Sarjana/Doktor/Ph.D <i>University Graduates</i>	988	1 590	2 578
<b>Jumlah/Total</b>	<b>1 505</b>	<b>2 349</b>	<b>3 854</b>

Lanjutan Tabel/Continued Table 2.3.2

Tingkat Pendidikan <i>Educational Level</i>	2019		
	Laki-laki <i>Male</i>	Perempuan <i>Female</i>	Jumlah <i>Total</i>
(1)	(2)	(3)	(4)
Sampai dengan SD <i>Up to Primary School</i>	14	0	14
SMP/Sederajat <i>General Vocational Junior High School</i>	10	3	13
SMA/Sederajat <i>General/Vocational Senior High School</i>	303	171	474
Diploma I, II/Akta I, II <i>Diploma I, II/Akta I, II</i>	62	91	153
Diploma III/Akta III/Sarjana Muda <i>Diploma III/Akta III/Bachelor</i>	103	490	593
Tingkat Sarjana/Doktor/Ph.D <i>University Graduates</i>	1 021	1 724	2 745
<b>Jumlah/Total</b>	<b>1 513</b>	<b>2 479</b>	<b>3 992</b>

Catatan/Note: ...

Sumber/Source: Badan Kepegawaian dan Pengembangan Sumber Daya Manusia Kabupaten Luwu Timur/*Human Resource and Development Agency of Luwu Timur Regency*

**Tabel**  
**Table** 2.3.3

**Jumlah Pegawai Negeri Sipil Menurut Tingkat Kepangkatan dan Jenis Kelamin di Kabupaten Luwu Timur, Desember 2018 dan Desember 2019**  
**Number of Civil Servants by Hierarchy and Sex in Luwu Timur Regency, December 2018 and December 2019**

Pangkat/Golongan/Ruang <i>Hierarchy</i>	2018		
	Laki-laki <i>Male</i>	Perempuan <i>Female</i>	Jumlah <i>Total</i>
(1)	(2)	(3)	(4)
1. I/A (Juru Muda)	0	0	0
2. I/B (Juru Muda Tingkat I)	3	0	3
3. I/C (Juru)	7	0	7
4. I/D (Juru Tingkat I)	4	1	5
<b>Golongan I/Range I</b>	<b>14</b>	<b>1</b>	<b>15</b>
5. II/A (Pengatur Muda)	46	10	56
6. II/B (Pengatur Muda Tingkat I)	65	36	101
7. II/C (Pengatur)	136	124	260
8. II/D (Pengatur Tingkat I)	70	85	155
<b>Golongan II/Range II</b>	<b>317</b>	<b>255</b>	<b>572</b>
9. III/A (Penata Muda)	190	419	609
10. III/B (Penata Muda Tingkat I)	169	508	677
11. III/C (Penata)	211	449	660
12. III/D (Penata Tingkat I)	231	334	565
<b>Golongan III/Range III</b>	<b>801</b>	<b>1 710</b>	<b>2 511</b>
13. IV/A (Pembina)	165	197	362
14. IV/B (Pembina Tingkat I)	182	179	361
15. IV/C (Pembina Utama Muda)	25	7	32
16. IV/D (Pembina Utama Madya)	1	0	1
17. IV/E (Pembina Utama)	0	0	0
<b>Golongan IV/Range IV</b>	<b>373</b>	<b>383</b>	<b>756</b>
<b>Jumlah/Total</b>	<b>1 505</b>	<b>2 349</b>	<b>3 854</b>

Lanjutan Tabel/*Continued Table 2.3.3*

Pangkat/Golongan/Ruang <i>Hierarchy</i>	2019		
	Laki-laki <i>Male</i>	Perempuan <i>Female</i>	Jumlah <i>Total</i>
(1)	(5)	(6)	(7)
1. I/A (Juru Muda)	0	0	0
2. I/B (Juru Muda Tingkat I)	2	1	3
3. I/C (Juru)	2	0	2
4. I/D (Juru Tingkat I)	4	1	5
<b>Golongan I/Range I</b>	<b>8</b>	<b>2</b>	<b>10</b>
5. II/A (Pengatur Muda)	31	4	35
6. II/B (Pengatur Muda Tingkat I)	63	32	95
7. II/C (Pengatur)	101	97	198
8. II/D (Pengatur Tingkat I)	99	109	208
<b>Golongan II/Range II</b>	<b>294</b>	<b>242</b>	<b>536</b>
9. III/A (Penata Muda)	210	435	645
10. III/B (Penata Muda Tingkat I)	190	573	763
11. III/C (Penata)	218	471	689
12. III/D (Penata Tingkat I)	210	341	551
<b>Golongan III/Range III</b>	<b>828</b>	<b>1 820</b>	<b>2 648</b>
13. IV/A (Pembina)	178	220	398
14. IV/B (Pembina Tingkat I)	179	188	367
15. IV/C (Pembina Utama Muda)	25	7	32
16. IV/D (Pembina Utama Madya)	1	0	1
17. IV/E (Pembina Utama)	0	0	0
<b>Golongan IV/Range IV</b>	<b>383</b>	<b>415</b>	<b>798</b>
<b>Jumlah/Total</b>	<b>1 513</b>	<b>2 479</b>	<b>3 992</b>

Catatan/Note: ...

Sumber/Source: Badan Kepegawaian dan Pengembangan Sumber Daya Manusia Kabupaten Luwu Timur/*Human Resource and Development Agency of Luwu Timur Regency*

**Tabel**  
**Table** 2.3.4

**Jumlah Pegawai Negeri Sipil Menurut Kecamatan dan Jenis Kelamin di Kabupaten Luwu Timur, Desember 2018 dan Desember 2019**  
*Number of Civil Servants by Subdistrict and Sex in Luwu Timur Regency, December 2018 and December 2019*

Kecamatan Subdistrict	2018		Jumlah Total
	Laki-laki Male	Perempuan Female	
(1)	(2)	(3)	(4)
Burau	20	5	25
Wotu	16	6	22
Tomoni	10	7	17
Tomoni Timur	10	6	16
Angkona	15	4	19
Malili	10	9	19
Towuti	8	17	25
Nuha	3	11	14
Wasuponda	5	11	16
Mangkutana	13	7	20
Kalaena	12	14	26
<b>Jumlah/Total</b>	<b>122</b>	<b>97</b>	<b>219</b>

Lanjutan Tabel/Continued Table 2.3.4

Kecamatan Subdistrict	2019		Jumlah Total
	Laki-laki Male	Perempuan Female	
(1)	(2)	(3)	(4)
Burau	20	5	25
Wotu	17	7	24
Tomoni	13	5	18
Tomoni Timur	10	7	17
Angkona	17	4	21
Malili	10	9	19
Towuti	7	18	25
Nuha	3	11	14
Wasuponda	5	11	16
Mangkutana	14	8	22
Kalaena	12	6	18
<b>Jumlah/Total</b>	<b>128</b>	<b>91</b>	<b>219</b>

Catatan/Note: Data PNS di Kantor Camat/ PNS data in the District Office

Sumber/Source: Badan Kepegawaian dan Pengembangan Sumber Daya Manusia Kabupaten Luwu Timur/Human Resource and Development Agency of Luwu Timur Regency

**Tabel 2.3.5** Jumlah Pegawai Negeri Sipil Menurut Agama dan Jenis Kelamin, Desember 2018 dan Desember 2019  
**Number of Civil Servants by Religion and Sex, December 2018 and December 2019**

Kecamatan Subdistrict	2018		Jumlah Total
	Laki-laki Male	Perempuan Female	
(1)	(2)	(3)	(4)
Islam	1090	1847	2937
Protestan	265	416	681
Katolik	20	39	59
Hindu	130	47	177
Budha	0	0	0
Lainnya	0	0	0
<b>Jumlah/Total</b>	<b>1505</b>	<b>2349</b>	<b>3854</b>



Lanjutan Tabel/Continued Table 2.3.5

Kecamatan Subdistrict	2019		Jumlah Total
	Laki-laki Male	Perempuan Female	
(1)	(2)	(3)	(4)
Islam	1100	1946	3046
Protestan	259	435	694
Katolik	21	43	64
Hindu	133	55	188
Budha	0	0	0
Lainnya	0	0	0
<b>Jumlah/Total</b>	<b>1513</b>	<b>2479</b>	<b>3992</b>

Catatan/Note: ...

Sumber/Source: Badan Kepegawaian dan Pengembangan Sumber Daya Manusia Kabupaten Luwu Timur/Human Resource and Development Agency of Luwu Timur Regency

**Tabel**  
**Table 2.3.6****Jumlah Personil TNI dan Polri menurut Kepangkatan dan Jenis Kelamin Kabupaten Luwu Timur Tahun 2018-2019**  
**Number of TNI and Polri Personnel According to the Rank and Gender of Luwu Timur Regency in 2018-2019**

Kepangkatan Rank	2018		Jumlah Total
	Laki-laki Male	Perempuan Female	
(1)	(2)	(3)	(4)
<b>Perwira Tinggi</b>			
TNI	0	0	0
Polri	0	0	0
<b>Perwira Menengah</b>			
TNI	1	1	2
Polri	5	0	5
<b>Perwira Pertama</b>			
TNI	4	0	4
Polri	42	0	42
<b>Bintara Tinggi</b>			
TNI	4	0	4
Polri	98	0	98
<b>Bintara</b>			
TNI	47	0	47
Polri	233	19	252
<b>Tamtama</b>			
TNI	13	0	13
Polri	0	0	0
<b>Jumlah/Total</b>	<b>447</b>	<b>20</b>	<b>467</b>

Lanjutan Tabel/*Continued Table 2.3.6*

Kepangkatan <i>Rank</i>	2019		Jumlah <i>Total</i>
	Laki-laki <i>Male</i>	Perempuan <i>Female</i>	
(1)	(5)	(6)	(7)
Perwira Tinggi			
TNI	0	0	0
Polri	0	0	0
Perwira Menengah			
TNI	1	0	1
Polri	6	0	6
Perwira Pertama			
TNI	4	0	4
Polri	39	0	39
Bintara Tinggi			
TNI	4	0	4
Polri	105	0	105
Bintara			
TNI	54	0	54
Polri	216	17	233
Tamtama			
TNI	11	0	11
Polri	0	0	0
<b>Jumlah/Total</b>	<b>366</b>	<b>17</b>	<b>383</b>

Sumber/Source: Koramil dan Polres Kabupaten Luwu Timur/Koramil and Police Station of Luwu Timur Regency

## 2.4 KEUANGAN PEMERINTAH GOVERNMENT FINANCE

**Tabel 2.4.1** Realisasi Pendapatan Pemerintah Kabupaten Luwu Timur Menurut Jenis Pendapatan (ribu rupiah), 2016–2019  
*Actual Luwu Timur Regency Government Revenues by Kind of Revenues (thousand rupiahs), 2016–2019*

Jenis Pendapatan/Kind of Revenues	2016	2017
(1)	(2)	(3)
<b>1 Pendapatan Asli Daerah (PAD)/Regional Revenue</b>	<b>177 018 897 819,76</b>	<b>254 902 886 906,33</b>
1 1 Pajak Daerah/Regional Tax	87 262 964 488,00	139 811 835 913,00
1 2 Retribusi Daerah/Regional Retribution	6 231 131 540,12	6 234 833 296,00
1 3 Hasil Perusahaan Milik Daerah dan Pengelolaan Kekayaan Daerah yang Dipisahkan/Regional-Owned Company Revenue and Separated Management of Regional Wealth	20 417 954 358,00	32 076 032 045,41
1 4 Lain-lain PAD yang Sah/Other Regional Revenue	63 106 847 433,64	76 780 185 651,92
<b>2 Dana Perimbangan/Balance Funds</b>	<b>932 434 270 075,00</b>	<b>786 407 535 589,00</b>
2 1 Bagi Hasil Pajak/Tax Sharing Revenue	39 772 304 599,00	31 789 128 356,00
2 2 Bagi Hasil Bukan Pajak/Sumber Daya Alam/Non-Tax Sharing Revenue/Natural Resources	150 523 743 821,00	41 781 582 823,00
2 3 Dana Alokasi Umum/General Allocation Fund	550 581 811 000,00	545 609 968 000,00
2 4 Dana Alokasi Khusus/Special Allocation Fund	191 556 410 655,00	167 226 856 410,00
<b>3 Lain-lain Pendapatan yang Sah/Other Revenue</b>	<b>304 605 664 411,90</b>	<b>323 862 359 644,00</b>
3 1 Pendapatan Hibah/Grant	39 749 245 251,00	41 631 529 908,00
3 2 Dana Darurat/Emergency Fund	0,00	0,00
3 3 Dana Bagi Hasil Pajak dari Provinsi dan Pemerintah Daerah Lainnya/Tax Sharing Revenue from Provincial and Other Regional Governments	118 953 266 431,90	132 392 915 316,00
3 4 Dana Penyesuaian dan Otonomi Daerah/Regional Adjustment and Autonomy Fund	133 010 393 793,00	106 640 948 000,00
3 5 Bantuan Keuangan dari Provinsi atau Pemerintah Daerah Lainnya/Financial Assistance from Provincial or Other Regional Governments	12 892 758 936,00	0,00
3 6 Lainnya/Others	0,00	43 196 966 420,00
<b>Jumlah/Total</b>	<b>1 414 058 832 306,66</b>	<b>1 365 172 782 139,33</b>

Lanjutan Tabel/*Continued Table 2.4.1*

Jenis Pendapatan/ <i>Kind of Revenues</i>	2018	2019
(1)	(4)	(5)
<b>1 Pendapatan Asli Daerah (PAD)/<i>Regional Revenue</i></b>	<b>264 769 982 685,12</b>	<b>313 544 012 192,37</b>
1 1 Pajak Daerah/ <i>Regional Tax</i>	135 222 909 760,46	168 433 208 386,50
1 2 Retribusi Daerah/ <i>Regional Retribution</i>	4 867 621 007,00	4 187 130 196,00
1 3 Hasil Perusahaan Milik Daerah dan Pengelolaan Kekayaan Daerah yang Dipisahkan/ <i>Regional-Owned Company Revenue and Separated Management of Regional Wealth</i>	25 666 782 331,00	26 214 125 742,00
1 4 Lain-lain PAD yang Sah/ <i>Other Regional Revenue</i>	99 012 669 586,66	114 709 547 867,87
<b>2 Dana Perimbangan/<i>Balance Funds</i></b>	<b>873 796 953 349,00</b>	<b>834 360 290 818,00</b>
2 1 Bagi Hasil Pajak/ <i>Tax Sharing Revenue</i>	107 080 369 038,00	116 175 746 971,00
2 2 Bagi Hasil Bukan Pajak/Sumber Daya Alam/ <i>Non-Tax Sharing Revenue/Natural Resources</i>	0,00	0,00
2 3 Dana Alokasi Umum/ <i>General Allocation Fund</i>	545 609 968 000,00	557 933 304 000,00
2 4 Dana Alokasi Khusus/ <i>Special Allocation Fund</i>	221 106 616 311,00	160 251 239 847,00
<b>3 Lain-lain Pendapatan yang Sah/<i>Other Revenue</i></b>	<b>327 676 023 789,00</b>	<b>366 072 229 488,66</b>
3 1 Pendapatan Hibah/ <i>Grant</i>	80 243 269 681,00	37 356 141 726,00
3 2 Dana Darurat/ <i>Emergency Fund</i>	0,00	0,00
3 3 Dana Bagi Hasil Pajak dari Provinsi dan Pemerintah Daerah Lainnya/ <i>Tax Sharing Revenue from Provincial and Other Regional Governments</i>	105 717 522 011,00	145 421 716 362,66
3 4 Dana Penyesuaian dan Otonomi Daerah/ <i>Regional Adjustment and Autonomy Fund</i>	141 715 232 097,00	183 294 371 400,00
3 5 Bantuan Keuangan dari Provinsi atau Pemerintah Daerah Lainnya/ <i>Financial Assistance from Provincial or Other Regional Governments</i>	0,00	0,00
3 6 Lainnya/ <i>Others</i>	0,00	0,00
<b>Jumlah/<i>Total</i></b>	<b>1 466 242 959 823,12</b>	<b>1 513 976 532 499,03</b>

Catatan/Note: ...

Sumber/Souce: Badan Pengelola Keuangan dan Aset Daerah Kabupaten Luwu Timur/ *Regional Financial and Asset Management Agency of Luwu Timur Regency*

**Tabel**  
**Table 2.4.2****Realisasi Belanja Pemerintah Kabupaten Luwu Timur  
Menurut Jenis Belanja (ribu rupiah), 2016–2019  
Actual Luwu Timur Regency Government Expenditures by  
Kind of Expenditures (thousand rupiahs), 2016–2019**

Jenis Pendapatan Kind of Revenues	2016	2017
(1)	(2)	(3)
<b>1. Belanja Tidak Langsung/Indirect Expenditures</b>	<b>545 275 504 158,96</b>	<b>584 857 285 599,00</b>
1.1 Belanja Pegawai/Personnel Expenditures	374 763 155 128,00	373 587 185 653,00
1.2 Belanja Bunga/Interest Expenditures	0,00	0,00
1.3 Belanja Subsidi/Subsidies Expenditures	0,00	0,00
1.4 Belanja Hibah/Grant Expenditures	4 200 352 000,00	14 670 150 000,00
1.5 Belanja Bantuan Sosial/Social Aid Expenditures	9 314 000 000,00	14 407 460 000,00
1.6 Belanja Bagi Hasil/Sharing Fund Expenditure	9 515 864 320,96	9 349 409 599,00
1.7 Belanja Bantuan Keuangan/Financial Aids Expenditures	147 482 132 710,00	172 843 080 347,00
1.8 Belanja Tidak Terduga/Unpredicted Expenditures	0,00	0,00
<b>2. Belanja Langsung/Direct Expenditures</b>	<b>829 617 253 067,35</b>	<b>831 416 765 316,24</b>
2.1 Belanja Pegawai/Personnel Expenditures	7750648064	5 494 807 166,00
2.2 Belanja Barang dan Jasa/Goods and Services Expenditures	321 776 994 038,00	433 169 228 885,54
2.3 Belanja Modal/Capital Expenditure	500 089 610 965,35	392 752 729 264,70
<b>Jumlah/Total</b>	<b>1 374 892 757 226,31</b>	<b>1 416 274 050 915,24</b>

Lanjutan Tabel/*Continued Table 2.4.2*

Jenis Pendapatan <i>Kind of Revenues</i>	2018	2019
(1)	(4)	(5)
<b>1. Belanja Tidak Langsung/<i>Indirect Expenditures</i></b>	<b>617 514 870 234,00</b>	<b>664 647 796 016,00</b>
1.1 Belanja Pegawai/ <i>Personnel Expenditures</i>	397 203 737 409,00	413 393 367 514,00
1.2 Belanja Bunga/ <i>Interest Expenditures</i>	0,00	0,00
1.3 Belanja Subsidi/ <i>Subsidies Expenditures</i>	0,00	0,00
1.4 Belanja Hibah/ <i>Grant Expenditures</i>	17 141 000 000,00	25 017 900 000,00
1.5 Belanja Bantuan Sosial/ <i>Social Aid Expenditures</i>	14 405 460 000,00	15 560 279 924,00
1.6 Belanja Bagi Hasil/ <i>Sharing Fund Expenditure</i>	14 604 670 000,00	14 009 007 471,00
1.7 Belanja Bantuan Keuangan/ <i>Financial Aids Expenditures</i>	173 477 591 347,00	196 667 241 107,00
1.8 Belanja Tidak Terduga/ <i>Unpredicted Expenditures</i>	682 411 478,00	0,00
<b>2. Belanja Langsung/<i>Direct Expenditures</i></b>	<b>902 594 570 599,57</b>	<b>855 681 861 264,13</b>
2.1 Belanja Pegawai/ <i>Personnel Expenditures</i>	3 844 253 000,00	1 933 629 000,00
2.2 Belanja Barang dan Jasa/ <i>Goods and Services Expenditures</i>	474 307 446 910,00	516 360 837 104,71
2.3 Belanja Modal/ <i>Capital Expenditure</i>	424 442 870 689,57	337 387 395 159,42
<b>Jumlah/<i>Total</i></b>	<b>1 520 109 440 833,57</b>	<b>1 520 329 657 280,13</b>

Catatan/Note: ...

Sumber/Source: Badan Pengelola Keuangan dan Aset Daerah Kabupaten Luwu Timur/*Regional Financial and Asset Management Agency of Luwu Timur Regency*

**Tabel**  
**Table** 2.4.3

**Anggaran Belanja Pemerintah Daerah Berdasarkan Fungsi  
(Miliar Rupiah) Tahun 2017-2019**  
***The Budget of Regional Government Expenditures by  
Functions (billion rupiahs), 2017-2019***

<b>Fungsi Function</b>	<b>2017</b>	<b>2018</b>	<b>2019</b>
(1)	(2)	(3)	(4)
Pelayanan Umum <i>General Public Service</i>	416,93	201,64	478,20
Ketertiban dan Keamanan <i>Public Order and Safety</i>	24,01	32,59	34,56
Ekonomi <i>Economic Affairs</i>	133,18	175,34	122,33
Lingkungan Hidup <i>Environmental protection</i>	11,94	17,00	11,06
Perumahan dan Fasilitas Umum <i>Housing and Community Amenities</i>	327,33	381,87	280,64
Kesehatan <i>Health</i>	277,89	407,47	314,18
Pendidikan, pariwisata dan budaya <i>Education, Tourism and Culture</i>	319,89	276,51	360,62
Perlindungan Sosial <i>Social protection</i>	33,20	27,70	13,68
<b>Jumlah/Total</b>	<b>1.544,36</b>	<b>1.520,11</b>	<b>1.615,27</b>

Catatan/Note: ...

Sumber/Source: BPS, Survei Statistik Keuangan Daerah / BPS-Statistics Indonesia, *Financial Statistics of Provincial Government Survey*





# 3

## PENDUDUK DAN KETENAGAKERJAAN

### Population and Employment

#### Jumlah Penduduk Kabupaten Luwu Timur tahun 2019

Hasil Registrasi  
300.374 jiwa



Hasil Proyeksi  
299.673 jiwa

#### Jumlah Pencari Kerja Terdaftar tahun 2019 sebanyak 4.976 jiwa



Perempuan  
1.125 jiwa



Laki-laki  
3.851 jiwa



**PENJELASAN TEKNIS**

1. Sumber utama data kependudukan adalah sensus penduduk yang dilaksanakan setiap sepuluh tahun sekali. Sensus penduduk telah dilaksanakan sebanyak enam kali sejak Indonesia merdeka, yaitu tahun 1961, 1971, 1980, 1990, 2000, dan 2010.

Pencacahan sensus penduduk dilakukan terhadap seluruh penduduk yang berdomisili di wilayah teritorial Indonesia termasuk warga negara asing kecuali anggota korps diplomatik negara sahabat beserta keluarganya.

Metode pengumpulan data dalam sensus dilakukan dengan wawancara antara petugas sensus dengan responden dan juga melalui e-census. Pencatatan penduduk menggunakan konsep usual residence, yaitu konsep di mana penduduk biasa bertempat tinggal. Bagi penduduk yang bertempat tinggal tetap dicacah di mana mereka biasa tinggal, sedangkan untuk penduduk yang tidak bertempat tinggal tetap dicacah di tempat di mana mereka ditemukan petugas sensus pada malam 'Hari Sensus'. Termasuk penduduk yang tidak bertempat tinggal tetap adalah tuna wisma, awak kapal berbendera Indonesia, penghuni perahu/rumah apung, masyarakat terpencil/terasing,

**TECHNICAL NOTES**

1. *The main source of demographic data is population census, which is conducted every ten years. Population Census has been conducted six times since Indonesia's independence: 1961, 1971, 1980, 1990, 2000, and 2010.*

*The population census enumerates all residents who domicile in the entire territory of Indonesia including foreign citizens except the diplomatic corps members and their families.*

*The method of data collection in a population census involves interviewing respondents and conducting e-census. Enumeration of the population uses the concept of "usual residence", which is the concept of "places where people usually live". De jure was applied to the permanent residents, while de facto was applied to non-permanent residents. The permanent residents were enumerated in place where they normally live, the non-permanent residents were enumerated where they were found by the enumerators, on the night of 'Census Day'. The non permanent residents include homeless people, ship crew, boat people, remote area community, and internally*

dan pengungsi. Bagi mereka yang mempunyai tempat tinggal tetap dan sedang bepergian ke luar wilayah lebih dari enam bulan, tidak dicacah di tempat tinggalnya, tetapi dicacah di tempat tujuannya.

Untuk tahun yang tidak dilaksanakan sensus penduduk, data kependudukan diperoleh dari hasil proyeksi penduduk.

**Proyeksi penduduk** merupakan suatu perhitungan ilmiah yang didasarkan pada asumsi dari komponen - komponen perubahan penduduk, yaitu kelahiran, kematian, dan migrasi. Proyeksi penduduk Indonesia 2010–2035 menggunakan data dasar penduduk hasil SP2010.

*displaced persons. Those who had permanent residence and had been travelling away from their home for six months or more were not enumerated in their permanent place, but in the place where they were during the census.*

*For the periods where the population census is not conducted, population projection is done to estimate population during those years. **The population projection** is an estimate based on the demographic components, such as birth, death, and migration. Indonesia's 2010–2035 population projection used the 2010 Population Census as the base population.*

2. **Penduduk Indonesia** adalah semua orang yang berdomisili di wilayah teritorial Indonesia selama 6 bulan atau lebih dan atau mereka yang berdomisili kurang dari 6 bulan tetapi bertujuan menetap.
3. **Laju pertumbuhan penduduk** adalah angka yang menunjukkan persentase penambahan penduduk dalam jangka waktu tertentu.
4. **Kepadatan penduduk** adalah rasio banyaknya penduduk per kilometer persegi.

2. ***The population of Indonesia** are all residents of the entire territory of Indonesia who have stayed for six months or longer, and those who intended to stay more than six months even though their length of stay is less than six months.*
3. ***The growth rate of population** is the number that show percentage of population growth within a specified period.*
4. ***Population density** is ratio of population per square kilometer.*

5. **Rasio jenis kelamin** adalah perbandingan antara penduduk laki-laki dan penduduk perempuan pada suatu wilayah dan waktu tertentu. Biasanya dinyatakan dengan banyaknya penduduk laki-laki untuk 100 penduduk perempuan.
6. **Distribusi penduduk** adalah pola persebaran penduduk di suatu wilayah, baik berdasarkan batas-batas geografis maupun berdasarkan batas-batas administrasi pemerintahan.
7. **Komposisi penduduk** adalah pola persebaran penduduk menurut karakteristiknya, contoh: penduduk menurut kelompok umur, penduduk menurut jenis kelamin
8. **Rumah tangga** adalah seseorang atau sekelompok orang yang mendiami sebagian atau seluruh bangunan fisik/sensus dan biasanya tinggal bersama serta pengelolaan makan dari satu dapur. Yang dimaksud makan dari satu dapur adalah jika pengurusan kebutuhan sehari-harinya dikelola bersama-sama menjadi satu.
9. **Anggota rumah tangga** adalah semua orang yang biasanya bertempat tinggal di suatu rumah tangga, baik yang berada di rumah pada waktu pencacahan
5. **Sex ratio** is the ratio of males population to females population in a given area and time, usually expressed as the number of males for every 100 females.
6. **Population distribution** is the pattern of population distribution in an area, either by geographic boundaries or by government administrative boundaries.
7. **Population composition** is the pattern of population distribution by its characteristics, example: population by age group, population by sex
8. **Household** is an individual or group of people living in a physical/census building unit or part of it and usually commit on a common provision for food and other essentials of living. Common provision for food means one organising daily needs for all of household members.
9. **Household member** are those who usually lives in a household regardless of their location at the time of enumeration.

maupun yang sementara tidak.

10. **Rata-rata anggota rumah tangga** adalah angka yang menunjukkan rata-rata jumlah anggota rumah tangga per rumah tangga.
11. **Penduduk usia kerja** adalah penduduk yang berumur 15 tahun ke atas.
12. **Angkatan kerja** adalah penduduk usia kerja (15 tahun ke atas) yang bekerja, punya pekerjaan namun sementara tidak bekerja, dan pengangguran.
13. **Bekerja** adalah kegiatan ekonomi yang dilakukan oleh seseorang dengan maksud memperoleh atau membantu memperoleh pendapatan atau keuntungan dan lamanya bekerja paling sedikit 1 jam secara terus menerus dalam seminggu yang lalu (termasuk pekerja keluarga tanpa upah yang membantu dalam suatu usaha/kegiatan ekonomi).
14. **Jumlah jam kerja seluruhnya** adalah jumlah jam kerja yang digunakan untuk bekerja (tidak termasuk jam kerja istirahat resmi dan jam kerja yang digunakan untuk hal-hal di luar pekerjaan).
15. **Lapangan usaha** adalah bidang kegiatan dari pekerjaan/tempat bekerja di mana seseorang
10. **Average household size** is the average number of household members per household.
11. **Working age population** is persons of 15 years and over.
12. **Labor force** or economically active are persons of 15 years and over, who were working, temporarily absent from work but having jobs, and unemployment.
13. **Working** is economic activity conducted by a person and intended to earn income by doing work or helping to do work at least one hour continuously during the reference week (including unpaid family worker/s for any economic activity).
14. **Total working hours** is the total hours spent by an employee to perform all jobs (excluding the time used for other activities which are not classified as work).
15. **Industry** is field of a person's activity or establishment. The classification of industries follows

bekerja. Klasifikasi lapangan usaha mengikuti Klasifikasi Baku Lapangan Usaha Indonesia (KBLI) dalam 1 digit.

*the Indonesia Standard Industrial Classification (KBLI) in one digit.*

- 16. Status pekerjaan** adalah kedudukan seseorang dalam unit usaha/kegiatan dalam melakukan pekerjaan.
- 16. *Employment status*** is the status of a person at his place of work or establishment where he was employed.
- 17. Berusaha sendiri tanpa dibantu orang lain** adalah bekerja atau berusaha dengan menanggung risiko secara ekonomis, yaitu dengan tidak kembalinya ongkos produksi yang telah dikeluarkan dalam rangka usahanya tersebut, serta tidak menggunakan pekerja dibayar maupun pekerja tak dibayar, termasuk yang sifat pekerjaannya memerlukan teknologi atau keahlian khusus.
- 17. *Own-account worker*** is a person who works at his own risk, that is with no return on production costs that have been incurred in the framework of the business, without assisted by paid per mount worker or unpaid worker include technical job or skill job.
- 18. Berusaha dibantu buruh tidak tetap/buruh tidak dibayar** adalah bekerja atau berusaha atas risiko sendiri, dan menggunakan buruh/pekerja tak dibayar dan atau buruh/pekerja tidak tetap.
- 18. *Employer assisted by temporary workers/unpaid worker*** is a person who works at his own risk and assisted by temporary worker/unpaid worker.
- 19. Berusaha dibantu buruh tetap/buruh dibayar** adalah berusaha atas risiko sendiri dan mempekerjakan paling sedikit satu orang buruh/pekerja tetap yang dibayar.
- 19. *Employer assisted by permanent workers/paid workers*** is a person who does his business at her/his own risk at least one assisted by paid permanent worker.
- 20. Buruh/karyawan/pegawai** adalah seseorang yang bekerja pada orang lain atau instansi/
- 20. *Employee*** is a person who work permanently for other people or institution/office/company and



kantor/perusahaan secara tetap dengan menerima upah/gaji baik berupa uang maupun barang. Buruh yang tidak mempunyai majikan tetap digolongkan sebagai pekerja bebas. Seseorang dianggap memiliki majikan tetap jika memiliki 1 (satu) majikan (orang/rumah tangga) yang sama dalam sebulan terakhir, khusus pada sektor bangunan batasannya tiga bulan. Apabila majikannya instansi/lembaga, boleh lebih dari satu.

*gains some money/cash or goods as wage/salary. Labor who have no permanent employer is categorized as a casual worker. A laborers in general is considered to have a permanent employer if he has the same employer during the past month, particularly for building construction sector is 3 months. If the employer is an institution, more than 1 (one) employer is allowed.*

**21. Pekerja bebas** adalah seseorang yang bekerja pada orang lain/majikan/institusi yang tidak tetap (lebih dari 1 majikan dalam sebulan terakhir) di usaha pertanian baik berupa usaha rumah tangga maupun bukan usaha rumah tangga, ataupun di nonpertanian atas dasar balas jasa dengan menerima upah atau imbalan baik berupa uang maupun barang, dan baik dengan sistem pembayaran harian maupun borongan

**21. Casual employee** is a person who does not work permanently for other people/employer/institution (more than 1 employer during the last 1 month) in agricultural sector, either home industry or not home industry, or in non-agricultural sector based on remuneration paid with money or goods, and based on daily or contact payment system.

**22. Pekerja tak dibayar** adalah seseorang yang bekerja membantu usaha untuk memperoleh penghasilan/keuntungan yang dilakukan oleh salah seorang anggota rumah tangga atau bukan anggota rumah tangga tanpa mendapat upah/gaji baik berupa uang maupun barang.

**22. Unpaid worker** is a person who intended to work without pay either with money or good, in an establishment run by other members of the family, relative or neighbour.

**URAIAN**

**DESCRIPTION**

**Penduduk**

Penduduk Kabupaten Luwu Timur berdasarkan proyeksi penduduk tahun 2019 sebanyak 299.673 jiwa dengan rasio jenis kelamin penduduk laki-laki terhadap penduduk perempuan sebesar 106. Dibandingkan dengan proyeksi jumlah penduduk tahun 2018, penduduk Luwu Timur mengalami pertumbuhan sebesar 1,99 persen.

Sementara itu, jumlah penduduk Kabupaten Luwu Timur tahun 2019 hasil registrasi sebanyak 300.374 jiwa dengan rasio jenis kelamin penduduk laki-laki terhadap penduduk perempuan sebesar 107. Dibandingkan dengan jumlah penduduk tahun 2018, penduduk Luwu Timur hasil registrasi mengalami pertumbuhan sebesar 0,13 persen.

Kepadatan penduduk di Kabupaten Luwu Timur tahun 2019 mencapai 43 jiwa/km<sup>2</sup>. Kepadatan Penduduk di kecamatan cukup beragam dengan kepadatan penduduk tertinggi terletak di kecamatan Tomoni Timur dengan kepadatan sebesar 312 jiwa/km<sup>2</sup> dan terendah di Kecamatan Mangkutana sebesar 17 jiwa/km<sup>2</sup>.

**Ketenagakerjaan**

Angkatan Kerja di Kabupaten Luwu Timur sebanyak 137.236 jiwa, 131.634 jiwa diantaranya bekerja pada seminggu terakhir (95,92 persen).

Jumlah Pencari Kerja Terdaftar di Kabupaten Luwu Timur Pada Dinas Sosial Tenaga Kerja dan Transmigrasi

**Population**

*The population of Luwu Timur Regency based on the projected population in 2019 was 299,673 people with a gender ratio of male population to female population of 106. Compared to the projected population in 2018, the population of Luwu Timur increased 1.99 percent.*

*Meanwhile, the population of Luwu Timur Regency in 2019 as a result of registration was 300,374 people with a sex ratio of male population to female population of 107. Compared to the population in 2018, the population of Luwu Timur resulting from registration increased 0.13 percent.*

*Population density in Luwu Timur Regency in 2019 reached 43 people/km<sup>2</sup>. Population density in the sub-districts is quite diverse with the highest population density being located in the Tomoni Timur subdistrict with a density of 312 people/km<sup>2</sup> and the lowest in Mangkutana subdistrict by 17 people/km<sup>2</sup>.*

**Employment**

*The Work Force in Luwu Timur District was 137,236 people, 131,634 of them worked in the past week (95.92 percent).*

*The number of Job Seekers Registered in Luwu Timur Regency in the Social Service of Manpower and Social*

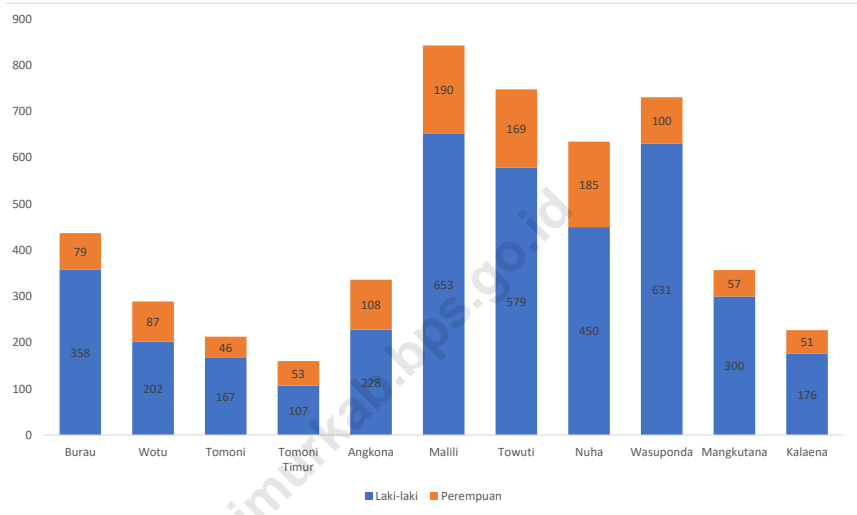
Sosial Kabupaten Luwu Timur pada Tahun 2019 sebanyak 4.976 orang. Perbandingan pencari kerja perempuan lebih sedikit dibandingkan laki-laki, tercatat pada tahun 2019 sebanyak 3.851 laki-laki dan 1.125 perempuan pencari kerja yang terdaftar.

*Transmigration in Luwu Timur Regency in 2019 was 4,976 people. Comparison of female job seekers is less than men, recorded in 2019 as many as 3,851 men and 1,125 female job seekers registered.*

<https://luwutimurkab.bps.go.id>

**Gambar** 3.1  
**Figures**

**Pencari Kerja Terdaftar Menurut Kecamatan dan Jenis Kelamin di Kabupaten Luwu Timur, 2019**  
**Number of Registered Job Applicants by Subdistrict and Sex in Luwu Timur Regency, 2019**



Sumber/Source : Berdasarkan Peraturan Menteri Dalam Negeri No. 66 Tahun 2011 tanggal 28 Desember 2011  
Based on Minister Of Home Affairs Regulation No 66/2011, December 28, 2011

### 3.1 PENDUDUK POPULATION

**Tabel**  
**Table** 3.1.1

**Penduduk, Laju Pertumbuhan Penduduk per Tahun 2018-2019, Persentase Penduduk, Kepadatan Penduduk per km<sup>2</sup> dan Rasio Jenis Kelamin Menurut Kecamatan di Kabupaten Luwu Timur, 2018 dan 2019**

*Population, Annual Population Growth Rate 2018-2019, Percentage of Total Population, Population Density per sq.km and Population Sex Ratio by Subdistrict in Luwu Timur Regency, 2018 and 2019*

Kecamatan Subdistrict	Penduduk (jiwa) Population		Laju Pertumbuhan Penduduk per Tahun 2018–2019 Annual Population Growth Rate (%) 2018–2019
	2018	2019	
(1)	(2)	(3)	(4)
Burau	35 463	35 197	-0,75%
Wotu	33 694	33 569	-0,37%
Tomoni	26 489	26 578	0,34%
Tomoni Timur	13 802	13 699	-0,75%
Angkona	25 297	25 377	0,32%
Malili	42 610	42 882	0,64%
Towuti	41 510	42 391	2,12%
Nuha	24 003	23 769	-0,97%
Wasuponda	21 946	22 052	0,48%
Mangkutana	22 827	22 523	-1,33%
Kalaena	12 334	12 337	0,02%
<b>Luwu Timur</b>			
Hasil Registrasi/Registration Result	<b>299 975</b>	<b>300 374</b>	<b>0,13%</b>
Hasil Proyeksi <sup>1</sup> /Projection Result	<b>293 822</b>	<b>299 673</b>	<b>1,99%</b>

Lanjutan Tabel/*Continued Table 3.1.1*

Kecamatan Subdistrict	Persentase Penduduk Percentage of Total Population		Kepadatan Penduduk per km <sup>2</sup> Population Density per sq.-km	
	2018	2019	2018	2019
(1)	(5)	(6)	(7)	(8)
Burau	11,82%	11,72%	138	137
Wotu	11,23%	11,18%	258	257
Tomoni	8,83%	8,85%	115	116
Tomoni Timur	4,60%	4,56%	314	312
Angkona	8,43%	8,45%	172	172
Malili	14,20%	14,28%	46	47
Towuti	13,84%	14,11%	23	23
Nuha	8,00%	7,91%	30	29
Wasuponda	7,32%	7,34%	18	18
Mangkutana	7,61%	7,50%	18	17
Kalaena	4,11%	4,11%	294	294
<b>Luwu Timur</b>				
Hasil Registrasi/ <i>Registration Result</i>	<b>100,00%</b>	<b>100,00%</b>	<b>43</b>	<b>43</b>
Hasil Proyeksi <sup>1</sup> / <i>Projection Result</i>	<b>100,00%</b>	<b>100,00%</b>	<b>42</b>	<b>43</b>

Lanjutan Tabel/*Continued Table 3.1.1*

Kecamatan Subdistrict	Rasio Jenis Kelamin Population Sex Ratio	
	2018	2019
(1)	(9)	(10)
Burau	103	103
Wotu	101	101
Tomoni	104	104
Tomoni Timur	104	104
Angkona	105	105
Malili	106	106
Towuti	111	112
Nuha	114	117
Wasuponda	111	113
Mangkutana	104	104
Kalaena	101	101
<b>Luwu Timur</b>		
Hasil Registrasi/ <i>Registration Result</i>	<b>106</b>	<b>107</b>
Hasil Proyeksi <sup>1</sup> / <i>Projection Result</i>	<b>106</b>	<b>106</b>

Catatan/*Note*: <sup>1</sup>Data dari Hasil Proyeksi Penduduk Indonesia 2010–2035 (Pertengahan tahun/Juni)/*Data from the result of Indonesia Population Projection 2010–2035 (mid year/June)*

Sumber/*Source*: Dinas Kependudukan dan Pencatatan Sipil Kabupaten Luwu Timur/*Population and Civil Registration Agency of Luwu Timur Regency*

**Tabel 3.1.2** Jumlah Penduduk Menurut Kelompok Umur dan Jenis Kelamin di Kabupaten Luwu Timur (Jiwa), 2019  
*Population by Age Group and Sex in Luwu Timur Regency (person), 2019*

Kelompok Umur <i>Age Group</i>	Jenis Kelamin/Sex		
	Laki-Laki <i>Male</i>	Perempuan <i>Female</i>	Jumlah <i>Total</i>
(1)	(2)	(3)	(4)
0-4	13 287	12 281	25 568
5-9	15 463	14 330	29 793
10-14	15 760	14 694	30 454
15-19	15 862	14 819	30 681
20-24	13 754	13 251	27 005
25-29	11 693	10 975	22 668
30-34	11 289	11 148	22 437
35-39	12 552	11 928	24 480
40-44	11 654	10 807	22 461
45-49	9 833	8 619	18 452
50-54	7 309	6 578	13 887
55-59	5 041	4 899	9 940
60-64	3 852	3 835	7 687
65+	7 629	7 232	14 861
<b>Luwu Timur</b>	<b>154 978</b>	<b>145 396</b>	<b>300 374</b>

Catatan/Note:

Sumber/Source: Dinas Kependudukan dan Pencatatan Sipil Kabupaten Luwu Timur/*Population and Civil Registration Agency of Luwu Timur Regency*



### 3.2 KETENAGAKERJAAN EMPLOYMENT

**Tabel 3.2.1** Jumlah Penduduk Berumur 15 Tahun Keatas Menurut Jenis Kegiatan Selama Seminggu yang Lalu dan Jenis Kelamin di Kabupaten Luwu Timur, 2019  
*Population Aged 15 Years and Over by Type of Activity During The Previous Week and Sex in Luwu Timur Regency, 2019*

Kegiatan Utama <i>Main Activity</i>	Jenis Kelamin/Sex		Jumlah <i>Total</i>
	Laki-Laki <i>Male</i>	Perempuan <i>Female</i>	
(1)	(2)	(3)	(4)
<b>Angkatan Kerja</b> <i>Economically Active</i>			
Bekerja/ <i>Working</i>	87 017	44 617	131 634
Pengangguran Terbuka <i>Unemployment</i>	4 106	1 496	5 602
<b>Bukan Angkatan Kerja</b> <i>Economically Inactive</i>			
Sekolah/ <i>Attending School</i>	6 517	7 846	14 363
Mengurus Rumah Tangga <i>Housekeeping</i>	4 153	42 918	47 071
Lainnya/ <i>Others</i>	4 691	2 937	7 628
<b>Jumlah/Total</b>	106 484	99 814	206 298

Catatan/Note:

Sumber/Source: BPS, Survei Angkatan Kerja Nasional (Sakernas) Agustus/BPS-Statistics Indonesia, August National Labor Force Survey

**Tabel** 3.2.2  
**Table**

**Penduduk Berumur 15 Tahun ke Atas Menurut Pendidikan Tertinggi yang Ditamatkan dan Jenis Kegiatan Selama Seminggu yang Lalu di Kabupaten Luwu Timur, 2019**  
*Population 15 Years of Age and Over by Educational Attainment and Type of Activity During the Previous Week in Luwu Timur Regency, 2019*

Pendidikan Tertinggi yang Ditamatkan <sup>1</sup> <i>Educational Attainment<sup>1</sup></i>	Angkatan Kerja/ <i>Economically Active</i>			Persentase Bekerja terhadap Angkatan Kerja <i>Percentage of Working to Economically Active</i>
	Bekerja <i>Working</i>	Pengangguran <sup>2</sup> <i>Unemployment<sup>2</sup></i>	Jumlah Angkatan Kerja <i>Total of Economically Active</i>	
(1)	(2)	(3)	(4)	(5)
0	47 052	0	47 052	100,00
1	21 193	235	21 428	98,90
2	41 724	4 206	45 930	90,84
3	21 665	1 161	22 826	94,91
<b>Jumlah/Total</b>	131 634	5 602	137 236	95,92

Lanjutan Tabel/*Continued Table 3.2.2*

<b>Pendidikan Tertinggi yang Ditamatkan <sup>1</sup></b> <i>Educational Attainment <sup>1</sup></i>	<b>Bukan Angkatan Kerja</b> <i>Not Economically Active</i>	<b>Jumlah Total</b>	<b>Persentase Angkatan Kerja terhadap Penduduk Usia Kerja</b> <i>Percentage of Economically Active to Working Age Population</i>
(1)	(6)	(7)	(8)
0	24 829	71 881	65,46
1	20 692	42 120	50,87
2	18 484	64 414	71,30
3	5 057	27 883	81,86
<b>Jumlah/Total</b>	69 062	206 298	66,52

- Catatan/Note:
- <sup>1</sup>
    0. ≤ Sekolah Dasar (SD)/≤ *Primary School*
    1. Sekolah Menengah Pertama/*Junior High School*
    2. Sekolah Menengah Atas/*Senior High School*
    3. Perguruan Tinggi/*Collage*
  - <sup>2</sup>
    1. Mencari pekerjaan/*Looking for work*
    2. Mempersiapkan usaha/*Establishing a new business/firm*
    3. Merasa tidak mungkin mendapat pekerjaan/*Hopeless of job*
    4. Sudah punya pekerjaan tetapi belum mulai bekerja/*Have a job in future start*

Sumber/Source: BPS, Survei Angkatan Kerja Nasional (Sakernas) Agustus/BPS-Statistics Indonesia, August National Labor Force Survey

**Tabel** 3.2.3  
**Table**

**Penduduk Berumur 15 Tahun Ke Atas yang Bekerja Selama Seminggu yang Lalu Menurut Status Pekerjaan Utama dan Jenis Kelamin di Kabupaten Luwu Timur, 2019**  
*Population 15 Years of Age and Over who Worked During The Previous Week by Main Employment Status and Sex in Luwu Timur Regency, 2019*

<b>Status Pekerjaan Utama</b> <i>Main Employment Status</i>	<b>Laki-Laki</b> <i>Male</i>	<b>Perempuan</b> <i>Female</i>	<b>Jumlah</b> <i>Total</i>
(1)	(2)	(3)	(4)
Berusaha sendiri <i>Own account worker</i>	17 906	7 400	25 306
Berusaha dibantu buruh tidak tetap/buruh tidak dibayar <i>Employer assisted by temporary worker/unpaid worker</i>	17 988	6 443	24 431
Berusaha dibantu buruh tetap/buruh dibayar <i>Employer assisted by permanent worker/paid worker</i>	3 676	861	4 537
Buruh/Karyawan/Pegawai/ <i>Employee</i>	34 353	16 832	51 185
Pekerja bebas <i>Casual worker</i>	4 977	3 268	8 245
Pekerja keluarga/tak dibayar <i>Family worker/unpaid worker</i>	8 117	9 813	17 930
<b>Jumlah/Total</b>	<b>87 017</b>	<b>44 617</b>	<b>131 634</b>

Catatan/Note: ...

Sumber/Source: BPS, Survei Angkatan Kerja Nasional (Sakernas) Agustus/BPS-Statistics Indonesia, August National Labor Force Survey

**Tabel**  
**Table** 3.2.4**Jumlah Penduduk Berumur 15 Tahun Ke Atas yang Bekerja Selama Seminggu yang Lalu Menurut Lapangan Pekerjaan Utama dan Jenis Kelamin di Kabupaten Luwu Timur, 2019**  
*Population Aged 15 Years and Over Who Worked During the Previous Week by Main Industry and Sex in Luwu Timur Regency, 2019*

Lapangan Pekerjaan Utama <sup>1</sup> Main Industry	Laki-Laki Male	Perempuan Female	Jumlah Total
(1)	(2)	(3)	(4)
1	43 401	14 416	57 817
2	19 049	2 900	21 949
3, 4, 5	24 567	27 301	51 868
<b>Jumlah/Total</b>	<b>87 017</b>	<b>44 617</b>	<b>131 634</b>

Keterangan/Note: <sup>1)</sup> 1 Pertanian, Kehutanan, Perburuan, dan Perikanan/Agriculture, Forestry, Hunting, and Fisheries  
 2 Industri Pengolahan/Manufacturing Industry  
 3 Perdagangan Besar, Eceran, Rumah Makan, dan Hotel/Wholesale Trade, Retail Trade, Restaurants, and Hotels  
 Dukungan pembaca layar diaktifkan.  
 4 Jasa Kemasyarakatan, Sosial, dan Perorangan/Community, Social, and Personal Services  
 5 Lainnya/ Others

Sumber/Source: BPS, Survei Angkatan Kerja Nasional (Sakernas) Agustus/BPS-Statistics Indonesia, August National Labor Force Survey

**Tabel**  
**Table** 3.2.5

**Jumlah Penduduk Berumur 15 Tahun Keatas yang Bekerja Selama Seminggu yang Lalu Menurut Kelompok Umur dan Jenis Kelamin di Kabupaten Luwu Timur, 2019**  
*Population Aged 15 Years and Over Who Worked During the Previous Week by Age Group and Sex in Luwu Timur Regency, 2019*

Kelompok Umur Age Group	Laki-Laki Male	Perempuan Female	Jumlah Total
(1)	(2)	(3)	(4)
15-24	15 801	6 330	22 131
25-29	10 125	5 443	15 568
30-34	10 689	6 212	16 901
35-44	21 609	12 464	34 073
45-54	15 232	9 143	24 375
55-59	5 910	2 728	8 638
60+	7 651	2 297	9 948
<b>Jumlah/Total</b>	<b>87 017</b>	<b>44 617</b>	<b>131 634</b>

Catatan/Note: ...

Sumber/Source: BPS, Survei Angkatan Kerja Nasional (Sakernas) Agustus/BPS-Statistics Indonesia, August National Labor Force Survey

**Tabel**  
**Table** 3.2.6

**Jumlah Penduduk Berumur 15 Tahun Ke Atas yang Bekerja Selama Seminggu yang Lalu Menurut Jumlah Jam Kerja Seluruhnya dan Jenis Kelamin di Kabupaten Luwu Timur, 2019**

*Population Aged 15 Years and Over Who Worked During the Previous Week by Total Working Hours and Sex in Luwu Timur Regency, 2019*

<b>Jumlah Jam Kerja Seluruhnya (jam)</b> <i>Total Working Hours (hours)</i>	<b>Laki-Laki</b> <i>Male</i>	<b>Perempuan</b> <i>Female</i>	<b>Jumlah</b> <i>Total</i>
(1)	(2)	(3)	(4)
<1	3 328	687	4 015
1-14	6 310	6 983	13 293
15-34	21 179	11 183	32 362
35+	56 200	25 764	81 964
<b>Jumlah/Total</b>	<b>87 017</b>	<b>44 617</b>	<b>131 634</b>

Catatan/Note: ...

Sumber/Source: BPS, Survei Angkatan Kerja Nasional (Sakernas) Agustus/BPS-Statistics Indonesia, August National Labor Force Survey

**Tabel** 3.2.7  
**Table**

**Pencari Kerja Terdaftar, Lowongan Kerja Terdaftar, dan Penempatan/Pemenuhan Tenaga Kerja Menurut Kecamatan dan Jenis Kelamin di Kabupaten Luwu Timur, 2019**

*Number of Registered Job Applicants, Registered Job Vacancies, and Placement of Workers by Subdistrict and Sex in Luwu Timur Regency, 2019*

Kecamatan Subdistrict	Pencari Kerja Terdaftar Registered Job Applicants		
	Laki-Laki Male	Perempuan Female	Jumlah Total
(1)	(2)	(3)	(4)
Burau	358	79	437
Wotu	202	87	289
Tomoni	167	46	213
Tomoni Timur	107	53	160
Angkona	228	108	336
Malili	653	190	843
Towuti	579	169	748
Nuha	450	185	635
Wasuponda	631	100	731
Mangkutana	300	57	357
Kalaena	176	51	227
<b>Luwu Timur</b>	<b>3 851</b>	<b>1 125</b>	<b>4 976</b>



Lanjutan Tabel/Continued Table 3.2.7

Kecamatan Subdistrict	Lowongan Kerja Terdaftar Registered Job Vacancies		
	Laki-Laki Male	Perempuan Female	Jumlah Total
(1)	(2)	(3)	(4)
Burau	...	...	...
Wotu	...	...	...
Tomoni	...	...	...
Tomoni Timur	...	...	...
Angkona	...	...	...
Malili	...	...	...
Towuti	...	...	...
Nuha	...	...	...
Wasuponda	...	...	...
Mangkutana	...	...	...
Kalaena	...	...	...
<b>Luwu Timur</b>	<b>...</b>	<b>...</b>	<b>1 876</b>

Lanjutan Tabel/*Continued Table* 3.2.7

Kecamatan <i>Subdistrict</i>	Penempatan/Pemenuhan Tenaga Kerja <i>Placement of Workers</i>		
	Laki-Laki <i>Male</i>	Perempuan <i>Female</i>	Jumlah <i>Total</i>
(1)	(2)	(3)	(4)
Burau	...	...	...
Wotu	...	...	...
Tomoni	...	...	...
Tomoni Timur	...	...	...
Angkona	...	...	...
Malili	...	...	...
Towuti	...	...	...
Nuha	...	...	...
Wasuponda	...	...	...
Mangkutana	...	...	...
Kalaena	...	...	...
<b>Luwu Timur</b>	...	...	<b>1 876</b>

Catatan/*Note*: Data Lowongan Kerja Terdaftar dan Penempatan tidak tersedia level kecamatan/ *Data on Registered Job Vacancies and Placements is not available at the district level*

Sumber/*Source*: Dinas Transmigrasi Tenaga Kerja dan Perindustrian Kabupaten Luwu Timur/ *Department of Manpower and Industry Transmigration, Luwu Timur Regency*

**Tabel 3.2.8** Jumlah Pencari Kerja Terdaftar Menurut Tingkat Pendidikan Tertinggi yang Ditamatkan dan Jenis Kelamin di Kabupaten Luwu Timur, 2019  
**Number of Registered Job Applicants by Educational Attainment and Sex in Luwu Timur Regency, 2019**

Pendidikan Tertinggi yang Ditamatkan <i>Educational Attainment</i>	Jenis Kelamin/Sex		
	Laki-Laki <i>Male</i>	Perempuan <i>Female</i>	Jumlah <i>Total</i>
(1)	(2)	(3)	(4)
Tidak/Belum Pernah Sekolah <i>No Schooling</i>	0	0	0
Tidak/Belum Tamat SD <i>Not Yet Completed Primary School</i>	101	0	101
Sekolah Dasar <i>Primary School</i>	52	0	52
Sekolah Menengah Pertama <i>Junior High School</i>	176	21	197
Sekolah Menengah Atas <i>Senior High School</i>	1946	386	2332
Sekolah Menengah Kejuruan <i>Vocational Senior High School</i>	914	219	1133
Diploma I/II/III/Akademi <i>Diploma I/II/III/Academy</i>	196	150	346
Universitas <i>University</i>	401	413	814
<b>Luwu Timur</b>	<b>3 786</b>	<b>1 189</b>	<b>4 975</b>

Catatan/Note: ...

Sumber/Source: Dinas Transmigrasi Tenaga Kerja dan Perindustrian Kabupaten Luwu Timur/ *Department of Manpower and Industry Transmigration, Luwu Timur Regency*

# 4

## SOSIAL DAN KESEJAHTERAAN RAKYAT

### Social and Welfare

Banyaknya Fasilitas Kesehatan di Kabupaten Luwu Timur tahun 2019

2

Rumah Sakit

18

Puskesmas

68

Pustu

16

Apotek

Banyaknya Bencana Alam yang terjadi di Kabupaten Luwu Timur sepanjang tahun 2019



32 kali

Gempa

29 kali



Banjir



15 kali

Kebakaran Hutan



**PENJELASAN TEKNIS**

1. **Tidak/belum pernah sekolah** adalah mereka yang tidak pernah atau belum pernah terdaftar dan tidak pernah atau belum pernah aktif mengikuti pendidikan di suatu jenjang pendidikan formal. Termasuk juga yang tamat/belum tamat taman kanak-kanak tetapi tidak melanjutkan ke sekolah dasar.
2. **Masih bersekolah** adalah mereka yang terdaftar dan aktif mengikuti pendidikan formal dan nonformal (Paket A, B, atau C), baik pendidikan dasar, menengah maupun pendidikan tinggi. Mahasiswa yang sedang cuti dianggap masih bersekolah.
3. **Tidak bersekolah lagi** adalah mereka yang pernah terdaftar dan aktif mengikuti pendidikan di suatu jenjang pendidikan formal dan nonformal (Paket A, B, atau C), tetapi pada saat pencacahan tidak lagi terdaftar dan tidak aktif mengikuti pendidikan.
4. **Tamat sekolah** adalah menyelesaikan pelajaran yang ditandai dengan lulus ujian akhir pada kelas atau tingkat terakhir suatu jenjang pendidikan di sekolah negeri maupun swasta dengan mendapatkan tanda tamat belajar/ijazah. Seseorang yang belum mengikuti pelajaran

**TECHNICAL NOTES**

1. **Not/never attending school** is someone who has never attended or never been registered in a formal education, such as primary, secondary, and tertiary education. Those who just completed kindergarden are considered as never attended school.
2. **Attending school** is someone who is currently attending primary, secondary, or tertiary education, including package A, package B, or package C. College student who postpones his/her study is considered as attending school.
3. **Not attending school anymore** is someone who had enrolled and participated in formal and non-formal education in the past including package A, package B, or package C, but currently does not attend school.
4. **Completed particular level of education** is someone who has completed particular level of education in private or public school and accepting graduation certificate. Someone who has never attended the highest grade but passed the final exam is considered as completed particular level of

pada kelas tertinggi tetapi telah mengikuti ujian akhir dan lulus dianggap tamat sekolah.

**5. Dapat membaca dan menulis** artinya dapat membaca dan menulis kata-kata/kalimat sederhana dengan suatu aksara tertentu.

6. Jalur Pendidikan di Indonesia terdiri atas 1) pendidikan formal, 2) pendidikan nonformal, dan 3) pendidikan informal yang ketiganya dapat saling melengkapi dan memperkaya (Undang-Undang No. 20 Tahun 2013 tentang Sistem Pendidikan Nasional).

7. Jenjang Pendidikan Formal terdiri atas pendidikan dasar, pendidikan menengah, dan pendidikan tinggi. Jenis pendidikan yang diajarkan mencakup pendidikan umum, kejuruan, akademik, profesi, vokasi, keagamaan, dan khusus.

a. Pendidikan Dasar berbentuk Sekolah Dasar (SD) dan Madrasah Ibtidaiyah (MI) atau bentuk lain yang sederajat serta Sekolah Menengah Pertama (SMP) dan Madrasah Tsanawiyah (MTs), atau bentuk lain yang sederajat.

b. Pendidikan Menengah berbentuk Sekolah Menengah Atas (SMA), Madrasah Aliyah (MA), Sekolah Menengah Kejuruan (SMK), dan Madrasah Aliyah

*education.*

**5. Able to read and write** is the ability to read and write at least a simple sentence in any letter of alphabets.

6. *The Education System in Indonesia consists of 1) a formal education, 2) non-formal education, and 3) informal education that all three can be complementary and enriching (Law No. 20 Year 2013 about The National Education System).*

7. *The Formal Education Level consists of primary education, secondary education, and high education. The kind of education that taught consists of general education, vocational, academic, professional, religious, and specific education.*

a. *The Primary Education consists of Elementary School and Islamic Elementary School or other equivalent forms and Junior High School and MTs, or other equivalent forms.*

b. *The Secondary Education consists of the senior high school, MA, Vocational School, and Vocational Madrasah Aliyah, or other equivalent forms.*

c. *The High Education consists of the education level after the*

Kejuruan (MAK), atau bentuk lain yang sederajat.

c. Pendidikan Tinggi merupakan jenjang pendidikan setelah pendidikan menengah yang mencakup program pendidikan diploma, sarjana, magister, spesialis, dan doktor yang diselenggarakan oleh perguruan tinggi. Perguruan tinggi dapat berbentuk akademi, politeknik, sekolah tinggi, institut, atau universitas.

*secondary education that consists of diplomas, bachelor, master, specialist, and doctoral degrees that are held by the college. The colleges can be academy, polytechnic, high school, institute, or university.*

**8. Rumah Sakit** adalah tempat pemeriksaan dan perawatan kesehatan, biasanya berada di bawah pengawasan dokter/tenaga medis, yang melayani penderita yang sakit untuk berobat rawat jalan atau rawat inap.

**8. *Hospital*** is a place for health check, usually controlled/supervised by doctors/medical personnel to serve the ill patients to get outpatient or inpatient treatment services.

**9. Rumah Sakit Bersalin** adalah rumah sakit khusus untuk persalinan, dilengkapi pelayanan spesialis pemeriksaan kehamilan, persalinan, rawat inap dan rawat jalan ibu dan anak yang berada di bawah pengawasan dokter spesialis kandungan.

**9. *Maternity Hospital*** is a specialized hospital for childbirth, has specialist inspection service to pregnancy, childbirth, hospitalization and outpatient for mothers and children that is under the supervision of an obstetrician.

**10. Rumah Bersalin** adalah sarana pelayanan kesehatan dengan izin sebagai rumah bersalin, dilengkapi pelayanan pemeriksaan kehamilan, persalinan serta pemeriksaan ibu dan anak yang berada di bawah pengawasan bidan senior.

**10. *Maternity House*** is health care facility with a license as a maternity house, equipped with prenatal care, childbirth and examination of mothers and children which is under the supervision of a senior midwife.



- 11. Poliklinik** adalah sarana kesehatan yang dipakai untuk pelayanan berobat jalan, biasanya berada di bawah pengawasan dokter/tenaga medis.
- 12. Puskesmas (Pusat Kesehatan Masyarakat)** adalah unit pelaksana teknis dinas kesehatan kabupaten/ kota yang mempunyai fungsi utama sebagai penyelenggara pelayanan kesehatan tingkat pertama. Wilayah kerja puskesmas maksimal adalah satu kecamatan dan untuk dapat menjangkau wilayah kerjanya, puskesmas mempunyai jaringan pelayanan yang meliputi unit Puskesmas Pembantu (Pustu), unit Puskesmas Keliling (Puskel), dan unit bidan desa/komunitas (Peraturan Menteri Kesehatan RI No, 75 Tahun 2015 Tentang Pusat Kesehatan Masyarakat).
- 13. Apotek** adalah suatu tempat tertentu yang digunakan untuk melakukan pekerjaan kefarmasian, dan penyaluran/ penjualan obat atau bahan farmasi dan perbekalan kesehatan lainnya kepada masyarakat yang dikelola oleh tenaga apoteker (Peraturan Menteri Kesehatan RI No. 1332 Tahun 2002 Tentang Perubahan Atas Peraturan Menteri Kesehatan RI No, 922/MENKES/PER/X/1993 Tentang Ketentuan dan Tata Cara Pemberian Izin Apotek).
- 11. Polyclinic** is a health facility in which to get outpatient services, usually under the control of doctor/ medical personnel.
- 12. Public Health Center** is technical implementation unit of regency health department that have the primary function as a first-level health care providers. The working area standard of public health center is one district and to reach their working areas, public health centers have a service network covering subsidiary of public health center, mobile public health center units, and midwife units (Regulation of the Minister of Health of Indonesia Number 75 Year 2015 about Public Health Center).
- 13. Pharmacy** is a specific place that is used for pharmaceutical jobs, and distribution/sale of drugs/ pharmaceuticals and other medical supplies to people that are administered by trained pharmacist (Regulation of the Minister of Health of Indonesia Number 1332 Year 2002 about the Changes of Regulation of the Minister of Health of Indonesia Number 922/MENKES/PER/X/1993 about Pro-vision and Procedures for Administration of Licensed Pharmacies).

- 14. Imunisasi** adalah memasukkan kuman atau racun penyakit tertentu yang sudah dilemahkan (vaksin) ke dalam tubuh dengan cara disuntik atau diminum (diteteskan dalam mulut) dengan maksud agar terjadi kekebalan tubuh terhadap penyakit tersebut.
- 14. *Immunization*** is putting enervated microbe of a certain disease into human body by injection or drinking (dropping into mouth) to make the body immune to that disease.
- 15.** Untuk mengukur kemiskinan, BPS menggunakan konsep kemampuan memenuhi kebutuhan dasar (basic needs approach). Dengan pendekatan ini, kemiskinan dipandang sebagai ketidakmampuan dari sisi ekonomi untuk memenuhi kebutuhan dasar makanan dan bukan makanan yang diukur dari sisi pengeluaran. Metode yang digunakan adalah menghitung Garis Kemiskinan (GK), yang terdiri dari dua komponen yaitu Garis Kemiskinan Makanan (GKM) dan Garis Kemiskinan Non-Makanan (GKNM). Penghitungan Garis Kemiskinan dilakukan secara terpisah untuk daerah perkotaan dan perdesaan.
- 15.** To measure poverty, BPS-Statistics Indonesia has used the concept of basic needs approach. Therefore, poverty is viewed as economic inability to fulfill food and non-food basic needs which are measured by consumption/expenditure. The method used is calculating poverty line, which consists of two components that are Food Poverty Line (FPL) and Non-Food Poverty Line (NFPL). The poverty line was calculated separately for urban and rural areas.
- 16. Penduduk miskin** adalah penduduk yang memiliki rata-rata pengeluaran per kapita per bulan di bawah Garis Kemiskinan.
- 16. *Poor person*** is a person whose expenditure per capita per month is below the poverty line is considered to be poor.
- 17. Garis Kemiskinan Makanan (GKM)** merupakan nilai pengeluaran kebutuhan minimum makanan yang
- 17. *The Food Poverty Line*** refers to the daily minimum requirement of 2,100 kcal per capita per day. The Non-Food Poverty Line refers

disetarakan dengan 2,100 kkalori per kapita per hari. Garis Kemiskinan Non-Makanan (GKNM) adalah kebutuhan minimum untuk perumahan, sandang, pendidikan, kesehatan, dan kebutuhan dasar lainnya.

*to the minimum requirement for household necessities for clothing, education, health, and other basic individual needs.*

<https://luwutimurkab.bps.go.id>

**URAIAN****DESCRIPTION****Pendidikan**

Pada tahun 2019, di Kabupaten Luwu Timur terdapat 164 Sekolah Dasar yang tersebar di 122 desa, 43 Sekolah Menengah Pertama yang tersebar di 52 desa, 19 Sekolah Menengah Atas yang tersebar di 27 desa, 4 Sekolah Menengah Kejuruan yang tersebar di 4 desa dan 2 Perguruan Tinggi yang berada di 2 Desa.

**Kesehatan**

Pada tahun 2019, di Kabupaten Luwu Timur terdapat 2 unit rumah sakit yakni Rumah Sakit Umum milik Pemerintah Daerah yang berada di Kecamatan Wotu dan Rumah Sakit PT Vale Tbk yang berada di Kecamatan Nuha. Di tingkat Kecamatan tersedia 17 Puskesmas dan 273 Posyandu.

**Kriminalitas**

Pada tahun 2019, terdapat 1747 kasus tindak pidana yang telah diselesaikan. Kasus tersebut terdiri dari 144 kasus pidana biasa, 13 kasus pidana anak dan 1.590 pelanggaran lalu lintas.

**Agama dan Sosial Lainnya**

Sebagian besar penduduk Luwu Timur menganut agama Islam, sebanyak 229.653 jiwa, selanjutnya agama Protestan sebanyak 46.950 jiwa. Pada tahun 2019, terdapat 158 jemaah haji di Luwu Timur yang diberangkatkan ke tanah suci, 91

**Education**

*In 2019, in East Luwu Regency there were 164 elementary schools in 122 villages, 43 junior high schools in 52 villages, 19 high schools in 27 villages, 4 vocational high schools in 4 villages and 2 colleges High in 2 villages.*

**Health**

*In 2019, in East Luwu Regency there were 2 hospital units namely the Regional Government-owned Umum Hospital in Wotu District and PT Vale Tbk Hospital located in Nuha District. At the sub-district level there are 17 Puskesmas and 273 Posyandu.*

**Criminality**

*In 2019, there were 1747 criminal cases that had been resolved. The case consisted of 144 ordinary criminal cases, 13 child criminal cases and 1,590 traffic violations.*

**Other Religion and Social**

*Most of East Luwu's population adheres to Islam, as many as 229,653 people, followed by Protestant religion as many as 46,950 people. In 2019, there were 158 pilgrims in East Luwu who were sent to the holy land, 91 of whom were women, and 67 others were men.*

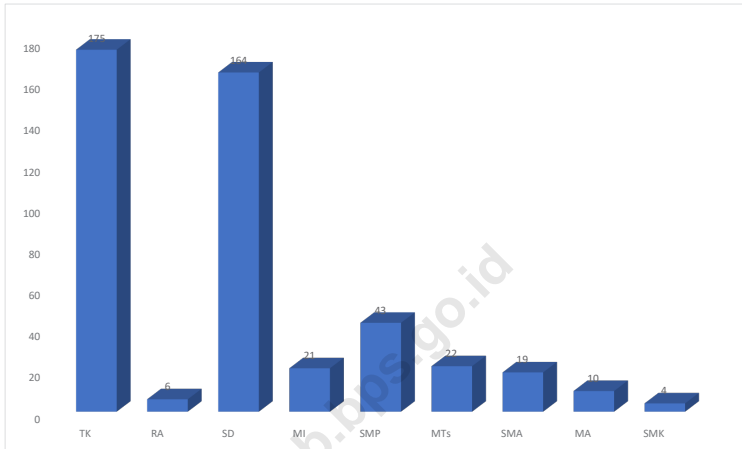
diantaranya perempuan, dan 67 lainnya laki-laki. Jemaah haji terbanyak berasal dari Kecamatan Malili yaitu sebesar 25,95 persen (41 orang).

*The majority of pilgrims came from Malili District, which amounted to 25.95 percent (41 people).*

<https://luwutimurkab.bps.go.id>

**Gambar** 4.1  
**Figures**

**Jumlah Fasilitas Sekolah di Kabupaten Luwu Timur, 2019**  
**Number of Educational Facilities in Luwu Tlmur Regency, 2019**



Sumber/Source: Kantor Kementerian Agama Kabupaten Luwu Timur, Data Semester Ganjil/Ministry of Religious Affairs of Luwu Timur Regency, Odd Semester Data  
Dinas Pendidikan Kabupaten Luwu Timur, Data Semester Ganjil/Educations Services of Luwu timur Regency, Odd Semester Data

#### 4.1 PENDIDIKAN EDUCATION

**Tabel** 4.1.1 **Jumlah Sekolah, Guru, dan Murid Taman Kanak-Kanak (TK) di Bawah Kementerian Pendidikan dan Kebudayaan Menurut Kecamatan di Kabupaten Luwu Timur, 2018/2019 dan 2019/2020**  
*Number of Schools, Teachers, and Pupils in Kindergarten Under The Ministry of Education and Culture by Subdistrict, in Luwu Timur Regency, 2018/2019 dan 2019/2020*

Kecamatan Subdistrict	Sekolah/Schools					
	Negeri/Public		Swasta/Private		Jumlah/Total	
	2018/2019	2019/2020	2018/2019	2019/2020	2018/2019	2019/2020
(1)	(2)	(3)	(4)	(5)	(6)	(7)
Burau	1	1	23	23	24	24
Wotu	1	1	16	19	17	20
Tomoni	1	1	17	17	18	18
Tomoni Timur	1	1	7	8	8	9
Angkona	1	1	12	13	13	14
Malili	1	1	24	24	25	25
Towuti	1	1	17	22	18	23
Nuha	1	1	10	11	11	12
Wasuponda	1	1	5	6	6	7
Mangkutana	1	1	14	14	15	15
Kalaena	1	1	6	6	7	7
<b>Luwu Timur</b>	<b>11</b>	<b>11</b>	<b>151</b>	<b>163</b>	<b>162</b>	<b>174</b>

Lanjutan Tabel/*Continued Table 4.1.1*

Kecamatan Subdistrict	Guru <sup>1</sup> /Teachers <sup>1</sup>					
	Negeri/Public		Swasta/Private		Jumlah/Total	
	2018/2019	2019/2020	2018/2019	2019/2020	2018/2019	2019/2020
(1)	(8)	(9)	(10)	(11)	(12)	(13)
Burau	4	6	79	71	83	77
Wotu	6	12	54	48	60	60
Tomoni	4	6	54	54	58	60
Tomoni Timur	3	6	20	23	23	29
Angkona	2	3	35	29	37	32
Malili	6	8	96	90	102	98
Towuti	3	6	65	68	68	74
Nuha	4	3	41	57	45	60
Wasuponda	3	9	28	21	31	30
Mangkutana	5	6	44	39	49	45
Kalaena	2	6	19	13	21	19
<b>Luwu Timur</b>	<b>42</b>	<b>71</b>	<b>535</b>	<b>513</b>	<b>577</b>	<b>584</b>



Lanjutan Tabel/*Continued Table 4.1.1*

Kecamatan Subdistrict	Murid/Students					
	Negeri/Public		Swasta/Private		Jumlah/Total	
	2018/2019	2019/2020	2018/2019	2019/2020	2018/2019	2019/2020
(1)	(14)	(15)	(16)	(17)	(18)	(19)
Burau	65	76	1 045	1 034	1 110	1 110
Wotu	139	136	562	608	701	744
Tomoni	53	52	664	731	717	783
Tomoni Timur	45	61	202	225	247	286
Angkona	49	51	375	299	424	350
Malili	105	105	1 161	1 126	1 266	1 231
Towuti	77	83	964	947	1 041	1 030
Nuha	39	34	905	912	944	946
Wasuponda	102	108	267	280	369	388
Mangkutana	48	47	478	448	526	495
Kalaena	73	70	127	129	200	199
<b>Luwu Timur</b>	<b>795</b>	<b>823</b>	<b>6 750</b>	<b>6 739</b>	<b>7 545</b>	<b>7 562</b>

Catatan/Note: <sup>1</sup> Jumlah guru termasuk kepala sekolah dan guru/*The total of teachers including headmaster and teacher*

Sumber/Source: 2018/2019 - Kementerian Pendidikan dan Kebudayaan, Sistem Data Pokok Pendidikan, data semester ganjil/*Ministry of Educations and Culture, Basic Education Data System, odd semester*

Kementerian Pendidikan dan Kebudayaan, Data Semester Ganjil/*Ministry of Educations and Culture, Odd Semester Data*

**Tabel**  
**Table** 4.1.2**Jumlah Sekolah, Guru, dan Murid Raudatul Athfal (RA) di Bawah Kementerian Agama Menurut Kecamatan di Kabupaten Luwu Timur, 2018/2019 dan 2019/2020**  
**Number of Schools, Teachers, and Pupils in Raudatul Athfal (RA) Under The Ministry of Religious Affairs by Subdistrict in Luwu Timur Regency, 2018/2019 dan 2019/2020**

Kecamatan Subdistrict	Sekolah/Schools		Guru/Teachers		Murid/Pupils	
	2018/2019	2019/2020	2018/2019	2019/2020	2018/2019	2019/2020
(1)	(2)	(3)	(4)	(5)	(6)	(7)
Burau	...	2	...	4	...	51
Wotu	...	-	...	-	...	-
Tomoni	...	-	...	-	...	-
Tomoni Timur	...	-	...	-	...	-
Angkona	...	2	...	4	...	70
Malili	...	1	...	2	...	34
Towuti	...	-	...	-	...	-
Nuha	...	-	...	-	...	-
Wasuponda	...	1	...	2	...	23
Mangkutana	...	-	...	-	...	-
Kalaena	...	-	...	-	...	-
<b>Luwu Timur</b>	...	<b>6</b>	...	<b>12</b>	...	<b>178</b>

Catatan/Note: Seluruh Raudatul Athfal (RA) berstatus swasta/ All Raudatul Athfal (RA) are private

Sumber/Source: 2018/2019 - Kementerian Agama, EMIS, data semester genap laporan sampai dengan 30 Juni 2019/ Ministry of Religious Affairs, EMIS, even semester report data up to 30th June 2019  
2019/2020 - Kementerian Agama, EMIS, data semester ganjillaporan sampai dengan 15 Maret 2020/ Ministry of Religious Affairs, EMIS, odd semester report data up to March 15th, 2020

**Tabel**  
**Table** 4.1.3

**Jumlah Sekolah, Guru, dan Murid Sekolah Dasar (SD) di Bawah Kementerian Pendidikan dan Kebudayaan Menurut Kecamatan di Kabupaten Luwu Timur, 2018/2019 dan 2019/2020**

*Number of Schools, Teachers, and Pupils in Primary Schools Under The Ministry of Education and Culture by Subdistrict in Luwu Timur Regency, 2018/2019 dan 2019/2020*

Kecamatan Subdistrict	Sekolah/Schools					
	Negeri/Public		Swasta/Private		Jumlah/Total	
	2018/2019	2019/2020	2018/2019	2019/2020	2018/2019	2019/2020
(1)	(2)	(3)	(4)	(5)	(6)	(7)
Burau	17	17	1	1	18	18
Wotu	21	21	-	-	21	21
Tomoni	12	12	2	2	14	14
Tomoni Timur	10	10	-	-	10	10
Angkona	13	13	1	1	14	14
Malili	22	22	1	1	23	23
Towuti	21	21	-	-	21	21
Nuha	6	6	3	3	9	9
Wasuponda	11	11	1	1	12	12
Mangkutana	14	14	1	1	15	15
Kalaena	7	7	-	-	7	7
<b>Luwu Timur</b>	<b>154</b>	<b>154</b>	<b>10</b>	<b>10</b>	<b>164</b>	<b>164</b>

Lanjutan Tabel/*Continued Table* 4.1.3

Kecamatan <i>Subdistrict</i>	Guru <sup>1</sup> / <i>Teachers</i> <sup>1</sup>					
	Negeri/ <i>Public</i>		Swasta/ <i>Private</i>		Jumlah/ <i>Total</i>	
	2018/2019	2019/2020	2018/2019	2019/2020	2018/2019	2019/2020
(1)	(8)	(9)	(10)	(11)	(12)	(13)
Burau	223	235	9	9	232	244
Wotu	204	230	-	-	204	230
Tomoni	128	145	20	28	148	173
Tomoni Timur	86	92	-	-	86	92
Angkona	139	152	6	7	145	159
Malili	251	273	22	20	273	293
Towuti	257	273	-	-	257	273
Nuha	73	72	67	69	140	141
Wasuponda	133	140	8	8	141	148
Mangkutana	147	168	9	9	156	177
Kalaena	73	81	-	-	73	81
<b>Luwu Timur</b>	<b>1 714</b>	<b>1 861</b>	<b>141</b>	<b>150</b>	<b>1 855</b>	<b>2 011</b>

Lanjutan Tabel/Continued Table 4.1.3

Kecamatan Subdistrict	Murid/Students					
	Negeri/Public		Swasta/Private		Jumlah/Total	
	2018/2019	2019/2020	2018/2019	2019/2020	2018/2019	2019/2020
(1)	(14)	(15)	(16)	(17)	(18)	(19)
Burau	3 290	3 297	118	118	3 408	3 415
Wotu	3 398	3 417	-	-	3 398	3 417
Tomoni	2 379	2 373	544	656	2 923	3 029
Tomoni Timur	1 220	1 222	-	-	1 220	1 222
Angkona	2 219	2 169	153	144	2 372	2 313
Malili	4 492	4 537	379	487	4 871	5 024
Towuti	4 530	4 573	-	-	4 530	4 573
Nuha	1 222	1 165	1 394	1 321	2 616	2 486
Wasuponda	2 421	2 342	135	142	2 556	2 484
Mangkutana	2 075	2 054	105	116	2 180	2 170
Kalaena	1 086	997	-	-	1 086	997
<b>Luwu Timur</b>	<b>28 332</b>	<b>28 146</b>	<b>2 828</b>	<b>2 984</b>	<b>31 160</b>	<b>31 130</b>

Catatan/Note: <sup>1</sup> Jumlah guru termasuk kepala sekolah dan guru/The total of teachers including headmaster and teacher

Sumber/Source: Kementerian Pendidikan dan Kebudayaan, Sistem Data Pokok Pendidikan, data semester ganjil/ Ministry of Educations and Culture, Basic Education Data System, odd semester

**Tabel**  
**Table** 4.1.4

**Jumlah Sekolah, Guru, dan Murid Madrasah Ibtidaiyah (MI) di Bawah Kementerian Agama Menurut Kecamatan Menurut Kecamatan di Kabupaten Luwu Timur, 2018/2019 dan 2019/2020**

**Number of Schools, Teachers, and Pupils in Madrasah Ibtidaiyah (MI) Under The Ministry of Religious Affairs by Subdistrict in Luwu Timur Regency, 2018/2019 dan 2019/2020**

Kecamatan Subdistrict	Sekolah/Schools		Guru/Teachers		Murid/Pupils	
	2018/2019	2019/2020	2018/2019	2019/2020	2018/2019	2019/2020
(1)	(2)	(3)	(4)	(5)	(6)	(7)
Burau	...	3	...	40	...	476
Wotu	...	1	...	9	...	89
Tomoni	...	3	...	27	...	365
Tomoni Timur	...	1	...	12	...	108
Angkona	...	2	...	30	...	340
Malili	...	3	...	28	...	204
Towuti	...	3	...	22	...	526
Nuha	...	1	...	10	...	106
Wasuponda	...	1	...	2	...	91
Mangkutana	...	1	...	9	...	76
Kalaena	...	2	...	11	...	138
<b>Luwu Timur</b>	...	<b>21</b>	...	<b>200</b>	...	<b>2 519</b>

Catatan/Note: ...

Sumber/Source: 2018/2019 - Kementerian Agama, EMIS, data semester genap laporan sampai dengan 30 Juni 2019/ Ministry of Religious Affairs, EMIS, even semester report data up to 30th June 2019

2019/2020 - Kementerian Agama, EMIS, data semester ganjillaporan sampai dengan 15 Maret 2020/ Ministry of Religious Affairs, EMIS, odd semester report data up to March 15th, 2020

**Tabel**  
**Table 4.1.5**

**Jumlah Sekolah, Guru, dan Murid Sekolah Menengah Pertama (SMP) di Bawah Kementerian Pendidikan dan Kebudayaan Menurut Kecamatan di Kabupaten Luwu Timur, 2018/2019 dan 2019/2020**

**Number of Schools, Teachers, and Pupils in Junior High Schools Under The Ministry of Education and Culture by Subdistrict, 2018/2019 dan 2019/2020**

Kecamatan Subdistrict	Sekolah/Schools					
	Negeri/Public		Swasta/Private		Jumlah/Total	
	2018/2019	2019/2020	2018/2019	2019/2020	2018/2019	2019/2020
(1)	(2)	(3)	(4)	(5)	(6)	(7)
Burau	3	3	2	2	5	5
Wotu	4	4	1	1	5	5
Tomoni	2	2	1	1	3	3
Tomoni Timur	2	2	-	-	2	2
Angkona	5	5	1	-	6	5
Malili	4	5	-	-	4	5
Towuti	3	3	3	3	6	6
Nuha	3	3	2	2	5	5
Wasuponda	3	3	-	1	3	4
Mangkutana	1	1	2	2	3	3
Kalaena	1	1	-	-	1	1
<b>Luwu Timur</b>	<b>31</b>	<b>32</b>	<b>12</b>	<b>12</b>	<b>43</b>	<b>44</b>

Lanjutan Tabel/*Continued Table* 4.1.5

Kecamatan Subdistrict	Guru <sup>1</sup> /Teachers <sup>1</sup>					
	Negeri/Public		Swasta/Private		Jumlah/Total	
	2018/2019	2019/2020	2018/2019	2019/2020	2018/2019	2019/2020
(1)	(8)	(9)	(10)	(11)	(12)	(13)
Burau	95	99	8	11	103	110
Wotu	96	102	10	13	106	115
Tomoni	61	62	6	7	67	69
Tomoni Timur	54	59	-	-	54	59
Angkona	82	92	6	-	88	92
Malili	111	129	-	-	111	129
Towuti	75	81	20	20	95	101
Nuha	40	44	45	39	85	83
Wasuponda	46	56	-	3	46	59
Mangkutana	53	58	15	16	68	74
Kalaena	35	35	-	-	35	35
<b>Luwu Timur</b>	<b>748</b>	<b>817</b>	<b>110</b>	<b>109</b>	<b>858</b>	<b>926</b>



Lanjutan Tabel/Continued Table 4.1.5

Kecamatan Subdistrict	Murid/Students					
	Negeri/Public		Swasta/Private		Jumlah/Total	
	2018/2019	2019/2020	2018/2019	2019/2020	2018/2019	2019/2020
(1)	(14)	(15)	(16)	(17)	(18)	(19)
Burau	1 393	1 428	109	154	1 502	1 582
Wotu	1 398	1 372	149	195	1 547	1 567
Tomoni	1 117	1 042	120	154	1 237	1 196
Tomoni Timur	794	731	-	-	794	731
Angkona	980	1 031	10	-	990	1 031
Malili	1 889	1 906	-	-	1 889	1 906
Towuti	1 272	1 306	178	224	1 450	1 530
Nuha	545	560	685	692	1 230	1 252
Wasuponda	943	931	-	48	943	979
Mangkutana	970	979	148	183	1 118	1 162
Kalaena	632	560	-	-	632	560
<b>Luwu Timur</b>	<b>11 933</b>	<b>11 846</b>	<b>1 399</b>	<b>1 650</b>	<b>13 332</b>	<b>13 496</b>

Catatan/Note: <sup>1</sup> Jumlah guru termasuk kepala sekolah dan guru/The total of teachers including headmaster and teacher

Sumber/Source: Kementerian Pendidikan dan Kebudayaan, Sistem Data Pokok Pendidikan, data semester ganjil/ Ministry of Educations and Culture, Basic Education Data System, odd semester

**Tabel**  
**Table** 4.1.6

**Jumlah Sekolah, Guru, dan Murid Madrasah Tsanawiyah (MTs) di Bawah Kementerian Agama Menurut Kecamatan di Kabupaten Luwu Timur, 2018/2019 dan 2019/2020**  
**Number of Schools, Teachers, and Pupils in Madrasah Tsanawiyah (MTs) Under The Ministry of Religious Affairs by Subdistrict in Luwu Timur Regency, 2018/2019 dan 2019/2020**

Kecamatan Subdistrict	Sekolah/Schools		Guru/Teachers		Murid/Pupils	
	2018/2019	2019/2020	2018/2019	2019/2020	2018/2019	2019/2020
(1)	(2)	(3)	(4)	(5)	(6)	(7)
Burau	...	4	...	68	...	924
Wotu	...	3	...	23	...	284
Tomoni	...	-	...	-	...	-
Tomoni Timur	...	2	...	22	...	171
Angkona	...	4	...	35	...	311
Malili	...	3	...	31	...	304
Towuti	...	2	...	44	...	542
Nuha	...	-	...	-	...	-
Wasuponda	...	1	...	2	...	90
Mangkutana	...	2	...	12	...	127
Kalaena	...	2	...	5	...	95
<b>Luwu Timur</b>	...	<b>23</b>	...	<b>242</b>	...	<b>2 848</b>

Catatan/Note: ...

Sumber/Source: 2018/2019 - Kementerian Agama, Data Semester Ganjil 2018/ Ministry of Religious Affairs, 2018 Odd Semester Data  
 2019/2020 - Kementerian Agama, EMIS, data semester ganjillaporan sampai dengan 15 Maret 2020/ Ministry of Religious Affairs, EMIS, odd semester report data up to March 15th, 2020

**Tabel**  
**Table** 4.1.7

**Jumlah Sekolah, Guru, dan Murid Sekolah Menengah Atas (SMA) di Bawah Kementerian Pendidikan dan Kebudayaan Menurut Kecamatan di Kabupaten Luwu Timur, 2018/2019 dan 2019/2020**

*Number of Schools, Teachers, and Pupils in Senior High Schools Under The Ministry of Education and Culture by Subdistrict in Luwu Timur Regency, 2018/2019 dan 2019/2020*

Kecamatan Subdistrict	Sekolah/Schools					
	Negeri/Public		Swasta/Private		Jumlah/Total	
	2018/2019	2019/2020	2018/2019	2019/2020	2018/2019	2019/2020
(1)	(2)	(3)	(4)	(5)	(6)	(7)
Burau	1	1	-	-	1	1
Wotu	1	1	1	1	2	2
Tomoni	1	1	-	-	1	1
Tomoni Timur	1	1	-	-	1	1
Angkona	1	1	-	-	1	1
Malili	2	2	-	-	2	2
Towuti	2	2	1	1	3	3
Nuha	1	1	2	2	3	3
Wasuponda	1	1	-	-	1	1
Mangkutana	1	1	2	2	3	3
Kalaena	1	1	-	-	1	1
<b>Luwu Timur</b>	<b>13</b>	<b>13</b>	<b>6</b>	<b>6</b>	<b>19</b>	<b>19</b>

Lanjutan Tabel/Continued Table 4.1.7

Kecamatan Subdistrict	Guru <sup>1</sup> /Teachers <sup>1</sup>					
	Negeri/Public		Swasta/Private		Jumlah/Total	
	2018/2019	2019/2020	2018/2019	2019/2020	2018/2019	2019/2020
(1)	(8)	(9)	(10)	(11)	(12)	(13)
Burau	42	49	-	-	42	49
Wotu	45	45	6	7	51	52
Tomoni	44	47	-	-	44	47
Tomoni Timur	32	34	-	-	32	34
Angkona	27	27	-	-	27	27
Malili	65	61	-	-	65	61
Towuti	50	52	6	6	56	58
Nuha	18	20	42	36	60	56
Wasuponda	31	33	-	-	31	33
Mangkutana	51	53	16	20	67	73
Kalaena	29	31	-	-	29	31
<b>Luwu Timur</b>	<b>434</b>	<b>452</b>	<b>70</b>	<b>69</b>	<b>504</b>	<b>521</b>

Lanjutan Tabel/Continued Table 4.1.7

Kecamatan Subdistrict	Murid/Students					
	Negeri/Public		Swasta/Private		Jumlah/Total	
	2018/2019	2019/2020	2018/2019	2019/2020	2018/2019	2019/2020
(1)	(14)	(15)	(16)	(17)	(18)	(19)
Burau	984	947	-	-	984	947
Wotu	1 074	1 105	113	117	1 187	1 222
Tomoni	772	817	-	-	772	817
Tomoni Timur	664	648	-	-	664	648
Angkona	598	612	-	-	598	612
Malili	1 298	1 356	-	-	1 298	1 356
Towuti	996	1 038	69	81	1 065	1 119
Nuha	406	373	557	559	963	932
Wasuponda	617	676	-	-	617	676
Mangkutana	985	967	314	314	1 299	1 281
Kalaena	655	673	-	-	655	673
<b>Luwu Timur</b>	<b>9 049</b>	<b>9 212</b>	<b>1 053</b>	<b>1 071</b>	<b>10 102</b>	<b>10 283</b>

Catatan/Note: <sup>1</sup> Jumlah guru termasuk kepala sekolah dan guru/The total of teachers including headmaster and teacher

Sumber/Source: Kementerian Pendidikan dan Kebudayaan, Sistem Data Pokok Pendidikan, data semester ganjil/ Ministry of Educations and Culture, Basic Education Data System, odd semester

**Tabel**  
**Table** 4.1.8

**Jumlah Sekolah, Guru, dan Murid Sekolah Menengah Kejuruan (SMK) di Bawah Kementerian Pendidikan dan Kebudayaan Menurut Kecamatan di Kabupaten Luwu Timur, 2018/2019 dan 2019/2020**

*Number of Schools, Teachers, and Pupils in Vocational High Schools Under The Ministry of Education and Culture by Subdistrict in Luwu Timur Regency, 2018/2019 dan 2019/2020*

Kecamatan Subdistrict	Sekolah/Schools		Guru/Teachers		Murid/Pupils	
	2018/2019	2019/2020	2018/2019	2019/2020	2018/2019	2019/2020
(1)	(2)	(3)	(4)	(5)	(6)	(7)
Burau	1	1	6	7	47	63
Wotu	-	-	-	-	-	-
Tomoni	1	1	41	39	853	950
Tomoni Timur	-	-	-	-	-	-
Angkona	-	-	-	-	-	-
Malili	1	1	45	43	687	815
Towuti	-	-	-	-	-	-
Nuha	1	1	11	18	160	197
Wasuponda	-	-	-	-	-	-
Mangkutana	-	-	-	-	-	-
Kalaena	-	-	-	-	-	-
<b>Luwu Timur</b>	<b>4</b>	<b>4</b>	<b>103</b>	<b>107</b>	<b>1 747</b>	<b>2 025</b>

Catatan/Note: <sup>1</sup> Jumlah guru termasuk kepala sekolah dan guru/The total of teachers including headmaster and teacher

Sumber/Source: Kementerian Pendidikan dan Kebudayaan, Sistem Data Pokok Pendidikan, data semester ganjil/ Ministry of Educations and Culture, Basic Education Data System, odd semester

**Tabel**  
**Table** 4.1.9

**Jumlah Sekolah, Guru, dan Murid Madrasah Aliyah (MA) di Bawah Kementerian Agama Menurut Kecamatan di Kabupaten Luwu Timur, 2018/2019 dan 2019/2020**  
**Number of Schools, Teachers, and Pupils in Madrasah Aliyah (MA) Under the Ministry of Religious Affairs by Subdistrict in Luwu Timur Regency, 2018/2019 dan 2019/2020**

Kecamatan Subdistrict	Sekolah/Schools					
	Negeri/Public		Swasta/Private		Jumlah/Total	
	2018/2019	2019/2020	2018/2019	2019/2020	2018/2019	2019/2020
(1)	(2)	(3)	(4)	(5)	(6)	(7)
Burau	...	-	...	2	...	2
Wotu	...	-	...	1	...	1
Tomoni	...	-	...	-	...	-
Tomoni Timur	...	-	...	-	...	-
Angkona	...	-	...	2	...	2
Malili	...	1	...	1	...	2
Towuti	...	-	...	1	...	1
Nuha	...	-	...	-	...	-
Wasuponda	...	-	...	1	...	1
Mangkutana	...	-	...	1	...	1
Kalaena	...	-	...	-	...	-
<b>Luwu Timur</b>	...	<b>1</b>	...	<b>9</b>	...	<b>10</b>

Lanjutan Tabel/*Continued Table* 4.1.9

Kecamatan Subdistrict	Guru <sup>1</sup> /Teachers <sup>1</sup>					
	Negeri/Public		Swasta/Private		Jumlah/Total	
	2018/2019	2019/2020	2018/2019	2019/2020	2018/2019	2019/2020
(1)	(8)	(9)	(10)	(11)	(12)	(13)
Burau	...	-	...	23	...	23
Wotu	...	-	...	8	...	8
Tomoni	...	-	...	-	...	-
Tomoni Timur	...	-	...	-	...	-
Angkona	...	-	...	24	...	24
Malili	...	29	...	3	...	32
Towuti	...	-	...	12	...	12
Nuha	...	-	...	-	...	-
Wasuponda	...	-	...	6	...	6
Mangkutana	...	-	...	7	...	7
Kalaena	...	-	...	-	...	-
<b>Luwu Timur</b>	...	<b>29</b>	...	<b>83</b>	...	<b>112</b>



Lanjutan Tabel/Continued Table 4.1.9

Kecamatan Subdistrict	Murid/Students					
	Negeri/Public		Swasta/Private		Jumlah/Total	
	2018/2019	2019/2020	2018/2019	2019/2020	2018/2019	2019/2020
(1)	(14)	(15)	(16)	(17)	(18)	(19)
Burau	...	-	...	481	...	481
Wotu	...	-	...	127	...	127
Tomoni	...	-	...	-	...	-
Tomoni Timur	...	-	...	-	...	-
Angkona	...	-	...	170	...	170
Malili	...	155	...	60	...	215
Towuti	...	-	...	221	...	221
Nuha	...	-	...	-	...	-
Wasuponda	...	-	...	87	...	87
Mangkutana	...	-	...	83	...	83
Kalaena	...	-	...	-	...	-
<b>Luwu Timur</b>	...	<b>155</b>	...	<b>1 229</b>	...	<b>1 384</b>

Catatan/Note: ...

Sumber/Source: 2018/2019 - Kementerian Agama, Data Semester Ganjil 2018/ Ministry of Religious Affairs, 2018 Odd Semester Data  
 2019/2020 - Kementerian Agama, EMIS, data semester ganjil laporan sampai dengan 15 Maret 2020/ Ministry of  
 Religious Affairs, EMIS, odd semester report data up to March 15th, 2020

**Tabel** 4.1.10  
**Table**

**Jumlah Desa<sup>1</sup>/Kelurahan yang Memiliki Fasilitas Sekolah Menurut Kecamatan dan Tingkat Pendidikan di Kabupaten Luwu Timur, 2014, 2018 dan 2019**  
*Number of Villages<sup>1</sup> Having Educational Facilities by Subdistrict and Educational Level in Luwu Timur Regency, 2014, 2018 and 2019*

Kecamatan Subdistrict	SD Primary School		
	2014	2018	2019
(1)	(2)	(3)	(4)
Burau	16	16	16
Wotu	15	15	16
Tomoni	12	12	12
Tomoni Timur	8	8	8
Angkona	8	8	8
Malili	14	15	14
Towuti	16	19	19
Nuha	5	5	5
Wasuponda	6	6	6
Mangkutana	11	11	11
Kalaena	6	7	7
<b>Luwu Timur</b>	<b>117</b>	<b>122</b>	<b>122</b>

Lanjutan Tabel/*Continued Table 4.1.10*

Kecamatan Subdistrict	SMP Junior High School		
	2014	2018	2019
(1)	(5)	(6)	(7)
Burau	5	5	6
Wotu	6	6	6
Tomoni	2	2	2
Tomoni Timur	4	4	4
Angkona	7	7	7
Malili	6	7	7
Towuti	6	8	7
Nuha	2	3	3
Wasuponda	3	3	3
Mangkutana	4	4	4
Kalaena	3	3	3
<b>Luwu Timur</b>	<b>48</b>	<b>52</b>	<b>52</b>

Lanjutan Tabel/*Continued Table* 4.1.10

Kecamatan Subdistrict	SMA Senior High School		
	2014	2018	2019
(1)	(8)	(9)	(10)
Burau	3	3	3
Wotu	2	2	2
Tomoni	1	1	1
Tomoni Timur	1	1	1
Angkona	4	3	3
Malili	3	3	4
Towuti	3	5	4
Nuha	2	2	2
Wasuponda	2	2	3
Mangkutana	3	3	3
Kalaena	1	1	1
<b>Luwu Timur</b>	<b>25</b>	<b>26</b>	<b>27</b>

Lanjutan Tabel/*Continued Table 4.1.10*

Kecamatan Subdistrict	SMK Vocational School		
	2014	2018	2019
(1)	(11)	(12)	(13)
Burau	0	1	1
Wotu	0	0	–
Tomoni	1	1	1
Tomoni Timur	0	0	–
Angkona	0	0	–
Malili	1	1	1
Towuti	0	0	–
Nuha	1	1	1
Wasuponda	0	0	–
Mangkutana	0	0	–
Kalaena	0	0	–
<b>Luwu Timur</b>	<b>3</b>	<b>4</b>	<b>4</b>

Lanjutan Tabel/*Continued Table* 4.1.10

Kecamatan Subdistrict	Perguruan Tinggi University		
	2014	2018	2019
(1)	(14)	(15)	(16)
Burau	0	0	–
Wotu	1	1	1
Tomoni	0	0	–
Tomoni Timur	0	0	–
Angkona	0	0	–
Malili	0	0	–
Towuti	0	0	–
Nuha	1	1	1
Wasuponda	0	0	–
Mangkutana	0	0	–
Kalaena	0	0	–
<b>Luwu Timur</b>	<b>2</b>	<b>2</b>	<b>2</b>

Catatan/Note: \*Desa pada tabel ini termasuk Unit Permukiman Transmigrasi (UPT) yang masih dibina oleh kementerian terkait dan nagari di Provinsi Sumatera Barat/Villages in this table include Transmigration Settlement Unit which is still fostered by the relevant ministries and the nagari in the Province of Sumatera Barat

Sumber/Source: BPS, Pendataan Potensi Desa (Podes) / BPS—Statistics Indonesia, Village Potential Data Collection

**Tabel**  
**Table** 4.1.11

**Angka Partisipasi Murni (APM) dan Angka Partisipasi Kasar (APK) Menurut Jenjang Pendidikan di Kabupaten Luwu Timur, 2018 dan 2019**  
**Net Participation Rates and Gross Participation Rates by Educational Level in Luwu Timur Regency, 2018 and 2019**

Jenjang Pendidikan Educational Level	Angka Partisipasi Murni (APM) Net Participation Rates		Angka Partisipasi Kasar (APK) Gross Participation Rates	
	2018	2019	2018	2019
(1)	(2)	(3)	(4)	(5)
SD/MI Elementary School	99.77	99.03	107.92	108.98
SMP/MTs Junior High School	78.02	78.20	88.50	84.71
SMA/SMK/MA Senior High School	60.16	61.11	82.03	85.93

Catatan/Note: ...

Sumber/Source: BPS, Survei Sosial Ekonomi Nasional (Susenas)/BPS-Statistics Indonesia, National Socioeconomic Survey

**Tabel**  
**Table** 4.1.12

**Banyaknya Perpustakaan Sekolah Menurut Kecamatan dan Jenjang Pendidikan di Kabupaten Luwu Timur, 2018 dan 2019**

*Number of School Libraries by District and Educational Level in Luwu Timur Regency, 2018 and 2019*

Kecamatan Subdistrict	2018					
	SD Primary School		SMP Junior High School		SMA Senior High School	
	Negeri Public	Swasta Private	Negeri Public	Swasta Private	Negeri Public	Swasta Private
(1)	(2)	(3)	(4)	(5)	(6)	(7)
Burau	17	1	3	4	1	0
Wotu	21	2	4	4	2	1
Tomoni	11	2	1	0	2	1
Tomoni Timur	10	2	2	2	1	0
Angkona	13	4	5	5	1	0
Malili	21	2	4	3	3	1
Towuti	17	1	4	1	2	0
Nuha	6	1	1	0	1	1
Wasuponda	10	1	2	1	1	0
Mangkutana	13	2	1	2	1	0
Kalaena	7	1	1	1	1	0
<b>Luwu Timur</b>	<b>129</b>	<b>19</b>	<b>28</b>	<b>23</b>	<b>16</b>	<b>4</b>



Lanjutan Tabel/*Continued Table 4.1.12*

Kecamatan Subdistrict	2019					
	SD Primary School		SMP Junior High School		SMA Senior High School	
	Negeri Public	Swasta Private	Negeri Public	Swasta Private	Negeri Public	Swasta Private
(1)	(8)	(9)	(10)	(11)	(12)	(13)
Burau	17	1	3	4	1	0
Wotu	21	2	4	4	2	1
Tomoni	11	2	2	0	2	1
Tomoni Timur	10	2	2	2	1	0
Angkona	13	4	5	5	1	0
Malili	21	2	4	3	3	1
Towuti	17	1	4	1	2	0
Nuha	6	1	1	0	1	1
Wasuponda	10	1	2	1	1	0
Mangkutana	13	2	1	2	1	0
Kalaena	7	1	1	1	1	0
<b>Luwu Timur</b>	<b>146</b>	<b>19</b>	<b>29</b>	<b>23</b>	<b>16</b>	<b>4</b>

Catatan/*Note*: ...Sumber/*Source*: Dinas Perpustakaan dan Kearsipan Kabupaten Luwu Timur/*Library and Archives Services of Luwu Timur Regency*

**Tabel**  
**Table** 4.1.13

**Persentase Penduduk Berumur 15 Tahun ke Atas yang Melek Huruf Menurut Kelompok Umur di Kabupaten Luwu Timur, 2018 dan 2019**  
*Percentage of Literate People Aged 15 Years and Over by Age Group in Luwu Timur Regency, 2018 and 2019*

Kelompok Umur Age Group	2018	2019
(1)	(2)	(3)
15–19	100	100
20–24	100	99,5
25–29	100	98,5
30–34	98,2	100
35–39	97,8	96,5
40–44	96,7	98
45–49	99,6	96,7
50+	80,5	85,7
<b>Jumlah/Total</b>	<b>94,8</b>	<b>95,7</b>
<b>15–44</b>	<b>98,9</b>	<b>98,7</b>
<b>45+</b>	<b>85,4</b>	<b>88,7</b>

Catatan/Note: ...

Sumber/Source: BPS, Survei Sosial Ekonomi Nasional (Susenas)/BPS-Statistics Indonesia, National Socioeconomic Survey

**Tabel**  
**Table** 4.1.14

**Jumlah Perguruan Tinggi, Mahasiswa, dan Tenaga Edukatif (Negeri dan Swasta) Menurut Kecamatan di Kabupaten Luwu Timur, 2018/2019 dan 2019/2020**  
**Number of Universities, Students and Educational Staff (Public and Private) by Subdistrict in Luwu Timur Regency, 2018/2019 dan 2019/2020**

Kecamatan Subdistrict	Perguruan Tinggi/Number of Universities					
	Negeri/Public		Swasta/Private		Jumlah/Total	
	2018/2019	2019/2020	2018/2019	2019/2020	2018/2019	2019/2020
(1)	(2)	(3)	(4)	(5)	(6)	(7)
Burau	...	...	...	...	...	...
Wotu	...	...	1	1	1	1
Tomoni	...	...	...	...	...	...
Tomoni Timur	...	...	...	...	...	...
Angkona	...	...	...	...	...	...
Malili	...	...	...	...	...	...
Towuti	...	...	...	...	...	...
Nuha	...	...	1	1	1	1
Wasuponda	...	...	...	...	...	...
Mangkutana	...	...	...	...	...	...
Kalaena	...	...	...	...	...	...
<b>Luwu Timur</b>	...	...	<b>2</b>	<b>2</b>	<b>2</b>	<b>2</b>

Lanjutan Tabel/*Continued Table* 4.1.14

Kecamatan Subdistrict	Jumlah Tenaga Edukatif/ <i>Number of Lecturers</i>					
	Negeri/ <i>Public</i>		Swasta/ <i>Private</i>		Jumlah/ <i>Total</i>	
	2018/2019	2019/2020	2018/2019	2019/2020	2018/2019	2019/2020
(1)	(8)	(9)	(10)	(11)	(12)	(13)
Burau	...	...	...	...	...	...
Wotu	...	...	20	38	20	38
Tomoni	...	...	...	...	...	...
Tomoni Timur	...	...	...	...	...	...
Angkona	...	...	...	...	...	...
Malili	...	...	...	...	...	...
Towuti	...	...	...	...	...	...
Nuha	...	...	23	42	23	42
Wasuponda	...	...	...	...	...	...
Mangkutana	...	...	...	...	...	...
Kalaena	...	...	...	...	...	...
<b>Luwu Timur</b>	...	...	<b>43</b>	<b>80</b>	<b>43</b>	<b>80</b>

Lanjutan Tabel/Continued Table 4.1.14

Kecamatan Subdistrict	Jumlah Mahasiswa/Number of Students					
	Negeri/Public		Swasta/Private		Jumlah/Total	
	2018/2019	2019/2020	2018/2019	2019/2020	2018/2019	2019/2020
(1)	(14)	(15)	(16)	(17)	(18)	(19)
Burau	...	...	...	...	...	...
Wotu	...	...	136	127	136	127
Tomoni	...	...	...	...	...	...
Tomoni Timur	...	...	...	...	...	...
Angkona	...	...	...	...	...	...
Malili	...	...	...	...	...	...
Towuti	...	...	...	...	...	...
Nuha	...	...	300	305	300	305
Wasuponda	...	...	...	...	...	...
Mangkutana	...	...	...	...	...	...
Kalaena	...	...	...	...	...	...
<b>Luwu Timur</b>	...	...	<b>436</b>	<b>432</b>	<b>436</b>	<b>432</b>

Catatan/Note: ...

Sumber/Source: Stikes Batara Guru dan ATS Sorowako/Stikes Batara Guru and ATS Sorowako

**Tabel**  
**Table** 4.1.15**Persentase Penduduk Menurut Jenis Kelamin, Kelompok Umur Sekolah, dan Partisipasi Sekolah di Kabupaten Luwu Timur, 2019**  
**Percentage of Population Aged 7-24 Years by Sex, Age Group, and School Participation in Luwu Timur Regency, 2019**

Jenis Kelamin dan Kelompok Umur Sekolah <i>Sex and School Age Group</i>	Tidak/Belum Pernah Sekolah <i>Not/Never Attending School</i>	Partisipasi Sekolah/School Participation	
		Masih Sekolah <i>Attending School</i>	Tidak Sekolah Lagi <i>Not Attending School Anymore</i>
(1)	(2)	(3)	(4)
<b>Laki-laki/ Male</b>			
5-6	-	21,58	-
7-12	-	99,51	-
13-15	-	98,61	-
16-18	-	66,32	-
19-24	-	-	-
25+	0,13	74,94	24,94
<b>Perempuan/Female</b>			
5-6	-	17,97	-
7-12	-	99,82	-
13-15	-	98,26	-
16-18	-	71,89	-
19-24	-	-	-
25+	0,47	73,76	25,77
<b>Laki-laki + Perempuan/ Male + Female</b>			
5-6	-	39,55	-
7-12	-	199,33	-
13-15	-	196,87	-
16-18	-	138,21	-
19-24	-	-	-
25+	0,6	148,7	50,71

Catatan/Note: ...

Sumber/Source: BPS, Survei Sosial Ekonomi Nasional (Susenas)/BPS-Statistics Indonesia, National Socioeconomic Survey

## 4.2 KESEHATAN HEALTH

**Tabel** 4.2.1 **Jumlah Desa<sup>1</sup>/Kelurahan Yang Memiliki Sarana Kesehatan Menurut Kecamatan di Kabupaten Luwu Timur, 2014, 2018 dan 2019**  
**Number of Villages<sup>1</sup> Having Health Facilities by Subdistrict in Luwu Timur Regency, 2014, 2018 and 2019**

Kecamatan Subdistrict	Rumah Sakit Hospital		
	2014	2018	2019
(1)	(2)	(3)	(4)
Burau	0	0	0
Wotu	1	1	1
Tomoni	0	0	0
Tomoni Timur	0	0	0
Angkona	0	0	0
Malili	0	0	0
Towuti	0	0	0
Nuha	1	1	1
Wasuponda	0	0	0
Mangkutana	0	0	0
Kalaena	0	0	0
<b>Luwu Timur</b>	<b>2</b>	<b>2</b>	<b>2</b>

Lanjutan Tabel/*Continued Table* 4.2.1

Kecamatan <i>Subdistrict</i>	Rumah Sakit Bersalin <i>Maternity Hospital</i>		
	2014	2018	2019
(1)	(5)	(6)	(7)
Burau	0	0	0
Wotu	0	0	0
Tomoni	0	0	0
Tomoni Timur	0	0	0
Angkona	0	0	0
Malili	0	0	0
Towuti	0	0	0
Nuha	0	0	0
Wasuponda	0	0	0
Mangkutana	0	0	0
Kalaena	0	0	0
<b>Luwu Timur</b>	<b>0</b>	<b>0</b>	<b>0</b>



Lanjutan Tabel/*Continued Table 4.2.1*

Kecamatan Subdistrict	Poliklinik Polyclinic		
	2014	2018	2019
(1)	(8)	(9)	(10)
Burau	0	0	0
Wotu	0	0	0
Tomoni	0	0	0
Tomoni Timur	0	0	0
Angkona	0	0	0
Malili	1	1	1
Towuti	1	1	2
Nuha	0	0	0
Wasuponda	1	1	1
Mangkutana	0	0	0
Kalaena	0	0	0
<b>Luwu Timur</b>	<b>3</b>	<b>3</b>	<b>4</b>

Lanjutan Tabel/*Continued Table* 4.2.1

Kecamatan Subdistrict	Puskesmas Public Health Center		
	2014	2018	2019
(1)	(11)	(12)	(13)
Burau	1	1	1
Wotu	1	1	1
Tomoni	1	1	1
Tomoni Timur	1	1	1
Angkona	1	1	1
Malili	2	4	3
Towuti	4	4	4
Nuha	1	1	1
Wasuponda	1	2	3
Mangkutana	1	1	1
Kalaena	1	1	1
<b>Luwu Timur</b>	<b>15</b>	<b>18</b>	<b>18</b>

Lanjutan Tabel/*Continued Table 4.2.1*

Kecamatan Subdistrict	Puskesmas Pembantu Subsidiary of Public Health Center		
	2014	2018	2019
(1)	(14)	(15)	(16)
Burau	6	8	14
Wotu	7	10	9
Tomoni	10	7	9
Tomoni Timur	0	8	5
Angkona	7	7	7
Malili	11	12	9
Towuti	8	4	6
Nuha	1	2	2
Wasuponda	2	4	3
Mangkutana	4	4	4
Kalaena	0	0	0
<b>Luwu Timur</b>	<b>56</b>	<b>66</b>	<b>68</b>

Lanjutan Tabel/*Continued Table 4.2.1*

Kecamatan Subdistrict	Apotek Pharmacy		
	2014	2018	2019
(1)	(17)	(18)	(19)
Burau	0	3	3
Wotu	1	2	2
Tomoni	1	2	2
Tomoni Timur	0	0	0
Angkona	0	0	0
Malili	3	2	3
Towuti	2	3	2
Nuha	3	3	3
Wasuponda	1	1	1
Mangkutana	0	0	0
Kalaena	0	0	0
<b>Luwu Timur</b>	<b>11</b>	<b>16</b>	<b>16</b>

Catatan/*Note*: <sup>1</sup> Desa pada tabel ini termasuk Unit Permukiman Transmigrasi (UPT) yang masih dibina oleh kementerian terkait/  
*Villages in this table include Transmigration Settlement Unit which is still fostered by the relevant ministries*

Sumber/*Source*: BPS, Pendataan Potensi Desa (Podes)/BPS-Statistics Indonesia, Village Potential Data Collecting

**Tabel 4.2.2** Jumlah Tenaga Kesehatan Menurut Kecamatan di Kabupaten Luwu Timur, 2019  
**Number of Medical Personnel by Subdistrict in Luwu Timur Regency, 2019**

Kecamatan Subdistrict	Dokter Doctor	Perawat Nurse	Bidan Midwife	Farmasi Pharmaceutical	Ahli Gizi Nutritionist
(1)	(2)	(3)	(4)	(5)	(6)
Burau	1	20	23	3	2
Wotu	2	13	25	4	3
Tomoni	3	16	17	3	3
Tomoni Timur	2	13	12	3	2
Angkona	2	18	15	1	1
Malili	7	48	47	5	7
Towuti	6	39	39	10	8
Nuha	3	21	19	3	1
Wasuponda	2	16	13	2	2
Mangkutana	2	21	17	3	3
Kalaena	2	17	8	3	1
<b>Luwu Timur</b>	<b>32</b>	<b>242</b>	<b>235</b>	<b>40</b>	<b>33</b>

Catatan/Note: ...

Sumber/Source: Dinas Kesehatan Kabupaten Luwu Timur/ Health Service of Luwu Timur Regency

**Tabel** 4.2.3  
**Table**

**Jumlah Rumah Sakit Umum, Rumah Sakit Khusus, Rumah Sakit Bersalin/Rumah Bersalin, Puskesmas, Klinik/Balai Kesehatan, Posyandu, dan Polindes Menurut Kecamatan di Kabupaten Luwu Timur, 2018 dan 2019**  
*Number of General Hospital, Special Hospital, Maternity Hospital and Public Health Center, Medical Clinic, Integrated Service Post, Village maternity Cottage by Subdistrict in Luwu Timur Regency, 2018 and 2019*

Kecamatan Subdistrict	Rumah Sakit Umum General Hospital		Rumah Sakit Khusus Special Hospital	
	2018	2019	2018	2019
(1)	(2)	(3)	(4)	(5)
Burau	0	0	0	0
Wotu	1	1	0	0
Tomoni	0	0	0	0
Tomoni Timur	0	0	0	0
Angkona	0	0	0	0
Malili	0	0	0	0
Towuti	0	0	0	0
Nuha	1	1	0	0
Wasuponda	0	0	0	0
Mangkutana	0	0	0	0
Kalaena	0	0	0	0
<b>Luwu Timur</b>	<b>2</b>	<b>2</b>	<b>0</b>	<b>0</b>

Lanjutan Tabel/*Continued Table 4.2.3*

Kecamatan Subdistrict	Rumah Sakit Bersalin/ Rumah Bersalin Maternity Hospital		Puskesmas Public Health Center	
	2018	2019	2018	2019
(1)	(6)	(7)	(8)	(9)
Burau	0	0	1	1
Wotu	0	0	1	1
Tomoni	0	0	1	1
Tomoni Timur	0	0	1	1
Angkona	0	0	1	1
Malili	0	0	3	3
Towuti	0	0	4	4
Nuha	0	0	1	1
Wasuponda	0	0	2	2
Mangkutana	0	0	1	1
Kalaena	0	0	1	1
<b>Luwu Timur</b>	<b>0</b>	<b>0</b>	<b>17</b>	<b>17</b>

Lanjutan Tabel/*Continued Table* 4.2.3

Kecamatan <i>Subdistrict</i>	Klinik/Balai Kesehatan <i>Medical Clinic</i>		Posyandu <i>Integrated Service Post</i>		Polindes <i>Village Maternity Cottage</i>	
	2018	2019	2018	2019	2018	2019
(1)	(10)	(11)	(12)	(13)	(14)	(15)
Burau	0	0	39	39	0	0
Wotu	0	0	29	29	0	0
Tomoni	0	0	22	22	1	1
Tomoni Timur	0	0	16	16	1	1
Angkona	0	0	28	29	0	0
Malili	0	0	30	30	0	0
Towuti	0	0	38	39	0	0
Nuha	0	0	17	17	0	0
Wasuponda	0	0	13	13	0	0
Mangkutana	0	0	26	26	1	1
Kalaena	0	0	12	13	0	0
<b>Luwu Timur</b>	<b>0</b>	<b>0</b>	<b>270</b>	<b>273</b>	<b>3</b>	<b>3</b>

Catatan/*Note*: ...Sumber/*Source*: Dinas Kesehatan Kabupaten Luwu Timur/ *Health Service of Luwu Timur Regency*



**Tabel**  
**Table** 4.2.4

**Jumlah Kasus Penyakit Menurut Kecamatan dan Jenis Penyakit di Kabupaten Luwu Timur di Kabupaten Luwu Timur, 2019**  
**Number of Disease Cases by Subdistrict and Type of Disease in Luwu Timur Regency in Luwu Timur Regency, 2019**

Kecamatan Subdistrict	Malaria Malaria	TB Paru Tuberculosis	Pneumonia Pneumonia	Kusta Leprosy
(1)	(2)	(3)	(4)	(5)
Burau	2	51	26	1
Wotu	3	55	0	0
Tomoni	0	30	6	1
Tomoni Timur	1	29	4	0
Angkona	10	30	2	0
Malili	0	60	114	0
Towuti	2	53	80	1
Nuha	0	38	15	0
Wasuponda	1	37	96	0
Mangkutana	6	44	32	1
Kalaena		18	13	2
<b>Luwu Timur</b>	<b>25</b>	<b>445</b>	<b>388</b>	<b>6</b>

Lanjutan Tabel/*Continued Table* 4.2.4

Kecamatan <i>Subdistrict</i>	Tetanus <i>Neonatorum</i>	Campak <i>Measles</i>	Diare <i>Diarrhea</i>
(1)	(6)	(7)	(8)
Burau	0	0	997
Wotu	0	0	710
Tomoni	0	0	809
Tomoni Timur	0	0	482
Angkona	0	0	1 136
Malili	0	0	2 996
Towuti	0	5	2 046
Nuha	0	0	1 026
Wasuponda	0	0	938
Mangkutana	0	0	842
Kalaena	0	0	454
<b>Luwu Timur</b>	<b>0</b>	<b>5</b>	<b>12 436</b>

Lanjutan Tabel/*Continued Table 4.2.4*

<b>Kecamatan Subdistrict</b>	<b>DBD Dengue Hemorrhagic Fever</b>	<b>AIDS AIDS</b>	<b>IMS STD</b>
(1)	(9)	(10)	(11)
Burau	4	0	0
Wotu	19	0	0
Tomoni	13	1	0
Tomoni Timur	6	0	0
Angkona	2	0	0
Malili	7	0	0
Towuti	17	1	0
Nuha	13	1	0
Wasuponda	3	0	0
Mangkutana	12	1	0
Kalaena	11		0
<b>Luwu Timur</b>	<b>107</b>	<b>4</b>	<b>0</b>

Catatan/Note: ...

Sumber/Source: Dinas Kesehatan Kabupaten Luwu Timur/ *Health Service of Luwu Timur Regency*

**Tabel**  
**Table** 4.2.5**Jumlah Kasus 10 Penyakit Terbanyak di Kabupaten Luwu Timur, 2019**  
**Number of Cases of the 10 Most Diseases in Luwu Timur Regency, 2019**

Jenis Penyakit <i>Type of Disease</i>	Jumlah Kasus <i>Number of Cases</i>
(1)	(2)
Demam yang tidak diketahui sebabnya <i>An unknown fever is cause</i>	5 594
Batuk <i>Cough</i>	4 322
Penyakit Kulit Alergi <i>Allergic Skin Disease</i>	3 653
Sakit Kepala <i>Headache</i>	3 510
Ispa <i>Ispa</i>	1 923
Hipertensi <i>Hypertension</i>	1 224
Nyeri Pinggul dan Perut <i>Hip and Stomach Pain</i>	1 126
Penyakit Kulit Infeksi <i>Infectious Skin Disease</i>	1 128
Diare <i>Diarrhea</i>	821
Penyakit Mata <i>Eye Disease</i>	648

Catatan/Note: ...

Sumber/Source: Dinas Kesehatan Kabupaten Luwu Timur/ Health Service of Luwu Timur Regency

**Tabel**  
**Table 4.2.6****Banyaknya Anak Lahir Hidup dan Lahir Mati Menurut Kecamatan dan Puskesmas di Kabupaten Luwu Timur, 2019**  
**Number of Children Born Life and Still Born by Subdistrict and Puskesmas in Luwu Timur Regency, 2019**

Kecamatan Subdistrict	Kelahiran/Birth		Jumlah Total
	Hidup Born Life	Mati Still Born	
(1)	(2)	(3)	(4)
Burau	698	0	698
Wotu	630	8	638
Tomoni	457	3	460
Tomoni Timur	235	0	235
Angkona	490	2	492
Malili	890	5	895
Towuti	832	1	833
Nuha	448	0	448
Wasuponda	331	7	338
Mangkutana	376	6	382
Kalaena	220	5	225
<b>Luwu Timur</b>	<b>5607</b>	<b>37</b>	<b>5 644</b>

Catatan/Note: ...

Sumber/Source: Dinas Kesehatan Kabupaten Luwu Timur/ Health Service of Luwu Timur Regency

**Tabel**  
**Table** 4.2.7

**Jumlah Bayi Lahir, Bayi Berat Badan Lahir Rendah (BBLR), BBLR Dirujuk, dan Bergizi Buruk di Kabupaten Luwu Timur, 2015-2019**  
**Number of Births, Babies with Low Birth Weights (LBW), Treated LBW, and Malnutrition Cases in Luwu Timur Regency, 2015-2019**

Tahun Year	Bayi Lahir Births	BBLR/LBW		Gizi Buruk Malnutrition
		Jumlah/Total	Dirujuk/Treated	
(1)	(2)	(3)	(4)	(5)
2015	5 782	135	0	0
2016	5 732	241	0	1
2017	5 762	205	0	1
2018	5 762	289	0	1
2019	5 448	257	0	3

Catatan/Note: ...

Sumber/Source: Dinas Kesehatan Kabupaten Luwu Timur/ Health Service of Luwu Timur Regency

**Tabel 4.2.8** Jumlah Ibu Hamil, Melakukan Kunjungan K1, Melakukan Kunjungan K4, Kurang Energi Kronis (KEK), dan Mendapat Tablet Zat Besi (Fe) di Kabupaten Luwu Timur, 2015-2019  
**Number of Pregnant Women, Those with One Visit and four Visits of Antenatal Care, Chronic Energy Deficiency (CED), and Receiving Iron Supplement in Luwu Timur Regency, 2015-2019**

<b>Uraian Description</b>	<b>2015</b>	<b>2016</b>	<b>2017</b>	<b>2018</b>	<b>2018</b>
(1)	(2)	(3)	(4)	(5)	(6)
Jumlah Ibu Hamil <i>Pregnant Women</i>	6 387	6 322	6 293	6 299	6 330
Melakukan Kunjungan K1 <i>One Visit</i>	6 288	6 164	6 293	6 329	6 310
Melakukan Kunjungan K4 <i>Four Visits</i>	6 068	6 007	6 073	6 024	6 143
Kurang Energi Kronis (KEK) <i>Chronic Energy Deficiency (CED)</i>	497	531	520	649	496
Mendapat Zat Besi (Fe) <i>Receiving Iron Supplement</i>	6 068	6 007	6 073	6 018	6 143

Catatan/Note: ...

Sumber/Source: Dinas Kesehatan Kabupaten Luwu Timur/ *Health Service of Luwu Timur Regency*

**Tabel**  
**Table** 4.2.9

**Jumlah Klinik Keluarga Berencana (KKB) dan Pos Pelayanan Keluarga Berencana Desa (PPKBD) Menurut Kecamatan di Kabupaten Luwu Timur, 2019**  
**Number of Family Planning Clinics and Village Family Planning Service Units by Subdistrict in Luwu Timur Regency, 2019**

Kecamatan Subdistrict	KKB Family Planning Clinics	PPKBD Village Family Planning Service Units
(1)	(2)	(3)
Burau	1	18
Wotu	3	16
Tomoni	1	13
Tomoni Timur	1	8
Angkona	1	10
Malili	3	15
Towuti	4	18
Nuha	3	5
Wasuponda	2	6
Mangkutana	1	11
Kalaena	1	7
<b>Luwu Timur</b>	<b>21</b>	<b>127</b>

Catatan/Note: ...

Sumber/Source: Dinas Pengendalian Penduduk dan Keluarga Berencana Kabupaten Luwu Timur/ Population Control and Family Planning Service of Luwu Timur Regency



**Tabel** 4.2.10 **Jumlah Pasangan Usia Subur dan Peserta KB Aktif Menurut Kecamatan di Kabupaten Luwu Timur, 2019**  
**Number of Eligible Couples and Family Planning Participants by Subdistrict in Luwu Timur Regency, 2019**

Kecamatan Subdistrict	Jumlah PUS Eligible Couples	Peserta KB Aktif/Family Planning Participants	
		IUD	MOW
(1)	(2)	(3)	(4)
Burau	5 236	110	153
Wotu	5 052	205	176
Tomoni	4 382	172	110
Tomoni Timur	2 223	144	80
Angkona	4 025	254	107
Malili	6 453	150	168
Towuti	5 696	310	264
Nuha	3 260	392	199
Wasuponda	2 945	158	125
Mangkutana	3 564	232	115
Kalaena	2 135	171	49
<b>Luwu Timur</b>	<b>44 971</b>	<b>2 298</b>	<b>1 546</b>

Lanjutan Tabel/*Continued Table* 4.2.10

Kecamatan Subdistrict	Peserta KB Aktif/ <i>Family Planning Participants</i>		
	MOP	Kondom Condom	Implan Implants
(1)	(5)	(6)	(7)
Burau	1	49	960
Wotu	1	68	797
Tomoni	1	148	804
Tomoni Timur	1	44	508
Angkona	19	33	848
Malili	4	159	745
Towuti	7	197	739
Nuha	12	266	363
Wasuponda	1	159	496
Mangkutana	1	80	640
Kalaena		39	358
<b>Luwu Timur</b>	<b>48</b>	<b>1 242</b>	<b>7 258</b>

Lanjutan Tabel/Continued Table 4.2.10

Kecamatan Subdistrict	Peserta KB Aktif/Family Planning Participants		
	Suntikan Injection	Pil Pill	Jumlah Total
(1)	(8)	(9)	(10)
Burau	1 622	736	3 631
Wotu	1 733	754	3 734
Tomoni	1 182	674	3 091
Tomoni Timur	640	226	1 643
Angkona	1 332	469	3 062
Malili	2 348	1 127	4 701
Towuti	1 705	1 093	4 315
Nuha	573	546	2 351
Wasuponda	805	784	2 528
Mangkutana	776	810	2 654
Kalaena	513	387	1 517
<b>Luwu Timur</b>	<b>13 229</b>	<b>7 606</b>	<b>33 227</b>

Catatan/Note: ...

Sumber/Source: Dinas Pengendalian Penduduk dan Keluarga Berencana Kabupaten Luwu Timur/ Population Control and Family Planning Service of Luwu Timur Regency

### 4.3 AGAMA DAN SOSIAL LAINNYA RELIGION AND OTHER SOCIAL AFFAIRS

**Tabel** 4.3.1 **Jumlah Penduduk Menurut Kecamatan dan Agama yang Dianut di Kabupaten Luwu Timur, 2019**  
*Population by Subdistrict and Religion in Luwu Timur Regency, 2019*

Kecamatan Subdistrict	Islam	Protestan Protestant	Katolik Catholic	Hindu	Budha Buddha	Lainnya Others
(1)	(2)	(3)	(4)	(5)	(6)	(7)
Burau	28 706	4 756	373	1 360	1	1
Wotu	29 174	1 989	526	1 879	0	1
Tomoni	21 775	4 454	314	34	1	0
Tomoni Timur	5 698	2 952	452	4 597	0	0
Angkona	16 202	1 835	618	6 721	1	0
Malili	39 751	2 341	245	544	1	0
Towuti	33 829	7 173	1 268	121	0	0
Nuha	19 601	3 584	471	113	0	0
Wasuponda	13 327	7 274	1 418	33	0	0
Mangkutana	12 451	8 997	1 062	13	0	0
Kalaena	9 139	1 595	108	1 495	0	0
<b>Luwu Timur</b>	<b>229 653</b>	<b>46 950</b>	<b>6 855</b>	<b>16 910</b>	<b>4</b>	<b>2</b>

Catatan/Note: ...

Sumber/Source: Dinas Kependudukan dan Pencatatan Sipil Kabupaten Luwu Timur/*Population and Civil Registration Agency of Luwu Timur Regency*

**Tabel 4.3.2** Jumlah Tempat Peribadatan Menurut Kecamatan di Kabupaten Luwu Timur, 2019  
*Number of Places of Worship by Subdistrict and Religion in Luwu Timur Regency, 2019*

Kecamatan Subdistrict	Masjid Mosque	Mushola Pray Room	Gereja Protestan Protestant Church	Gereja Katholik Catholic Church	Pura Temple	Vihara
(1)	(2)	(3)	(4)	(5)	(6)	(7)
Burau	58	15	30	2	5	0
Wotu	46	0	19	1	6	0
Tomoni	31	2	22	2	0	0
Tomoni Timur	9	0	19	3	13	0
Angkona	62	1	21	5	15	0
Malili	56	13	15	4	3	0
Towuti	32	2	22	1	0	0
Nuha	14	0	12	12	0	0
Wasuponda	27	0	36	5	0	0
Mangkutana	31	1	54	7	0	0
Kalaena	23	0	16	3	3	0
<b>Luwu Timur</b>	<b>389</b>	<b>34</b>	<b>266</b>	<b>45</b>	<b>45</b>	<b>0</b>

Catatan/Note: ...

Sumber/Source: Kantor Kementerian Agama Kabupaten Luwu Timur/Ministry of Religious Affairs of Luwu Timur Regency

**Tabel**  
**Table** 4.3.3

**Jumlah Desa<sup>1</sup>/Kelurahan yang Mengalami Bencana Alam<sup>2</sup> Menurut Kecamatan di Kabupaten Luwu Timur, 2011, 2014 dan 2018**  
**Number of Villages<sup>1</sup> that Had Natural Disaster<sup>2</sup> by Subdistrict in Luwu Timur Regency, 2011, 2014 and 2018**

Kecamatan Subdistrict	Banjir/Flood		
	2011	2014	2018
(1)	(2)	(3)	(4)
Burau	6	6	12
Wotu	7	8	4
Tomoni	3	0	1
Tomoni Timur	4	0	2
Angkona	3	0	1
Malili	4	9	2
Towuti	2	3	9
Nuha	0	1	0
Wasuponda	3	0	2
Mangkutana	3	3	3
Kalaena	3	4	2
<b>Luwu Timur</b>	<b>38</b>	<b>34</b>	<b>38</b>

Lanjutan Tabel/Continued Table 4.3.3

Kecamatan Subdistrict	Gempa Bumi/Earthquake		
	2011	2014	2018
(1)	(5)	(6)	(7)
Burau	0	0	0
Wotu	0	0	0
Tomoni	0	0	0
Tomoni Timur	0	0	0
Angkona	0	0	0
Malili	0	0	4
Towuti	15	0	8
Nuha	5	3	2
Wasuponda	0	0	0
Mangkutana	0	0	0
Kalaena	0	0	0
<b>Luwu Timur</b>	<b>20</b>	<b>3</b>	<b>14</b>

Lanjutan Tabel/*Continued Table* 4.3.3

Kecamatan Subdistrict	Tanah Longsor/Landslide		
	2011	2014	2018
(1)	(8)	(9)	(10)
Burau	1	2	3
Wotu	0	0	0
Tomoni	0	0	1
Tomoni Timur	0	0	0
Angkona	0	0	2
Malili	0	2	1
Towuti	1	0	2
Nuha	0	0	0
Wasuponda	0	0	1
Mangkutana	2	1	1
Kalaena	0	0	0
<b>Luwu Timur</b>	<b>4</b>	<b>5</b>	<b>11</b>

Catatan/Note: <sup>1</sup> Desa pada tabel ini termasuk Unit Permukiman Transmigrasi (UPT) yang masih dibina oleh kementerian terkait/  
*Villages in this table are included in Transmigration Settlement Unit which is still fostered by the relevant ministries*

<sup>2</sup> Terjadi dalam tiga tahun terakhir sampai dengan saat pencacahan/*Occured during the last three years by the time of enumeration*

Sumber/Source: BPS, Pendataan Potensi Desa (Podes)/BPS-Statistics Indonesia, Village Potential Data Collecting



**Tabel 4.3.4** Jumlah Kejadian Bencana Alam Menurut Kecamatan dan Jenis Bencana di Kabupaten Luwu Timur, 2019  
*Number of Natural Disaster by Subdistrict and Type of Disease in Luwu Timur Regency, 2019*

Kecamatan Subdistrict	Banjir Flood	Gempa Bumi Earthquake	Tanah Longsor Landslide
(1)	(2)	(3)	(4)
Burau	4	0	2
Wotu	3	1	0
Tomoni	0	3	0
Tomoni Timur	3	0	0
Angkona	5	3	0
Malili	5	3	0
Towuti	1	2	0
Nuha	0	8	0
Wasuponda	3	2	0
Mangkutana	2	2	3
Kalaena	3	8	0
<b>Luwu Timur</b>	<b>29</b>	<b>32</b>	<b>5</b>

Lanjutan Tabel/*Continued Table 4.3.4*

Kecamatan <i>Subdistrict</i>	Kekeringan <i>Drought</i>	Kebakaran Hutan <i>Forest and Land Fires</i>	Angin Puting Beluung <i>Tornado</i>
(1)	(5)	(6)	(7)
Burau	0	0	0
Wotu	0	0	3
Tomoni	0	0	1
Tomoni Timur	0	0	0
Angkona	0	0	2
Malili	0	11	4
Towuti	0	4	0
Nuha	0	0	0
Wasuponda	0	0	0
Mangkutana	0	0	3
Kalaena	0	0	0
<b>Luwu Timur</b>	<b>0</b>	<b>15</b>	<b>13</b>

Catatan/*Note*: ...Sumber/*Source*: Badan Penanggulangan Bencana Daerah Kabupaten Luwu Timur / *Regional Disaster Management Agency of Luwu Timur Regency*

**Tabel**  
**Table 4.3.5**

**Jumlah Korban Manusia yang Diakibatkan Bencana Alam Menurut Kecamatan dan Jenis Bencana di Kabupaten Luwu Timur, 2019**  
**Number of Villages<sup>1</sup> that Had Natural Disaster<sup>2</sup> by Subdistrict in Luwu Timur Regency, 2014, 2018 and 2019**

Kecamatan Subdistrict	Banjir/Flood		
	Meninggal dan Hilang	Luka-luka	Terdampak dan Mengungsi
(1)	(2)	(3)	(4)
Burau	0	0	450
Wotu	0	0	1 436
Tomoni	0	0	0
Tomoni Timur	0	0	1 818
Angkona	0	0	769
Malili	0	0	3 965
Towuti	0	0	700
Nuha	0	0	0
Wasuponda	0	0	248
Mangkutana	0	0	282
Kalaena	0	0	2 194
<b>Luwu Timur</b>	<b>0</b>	<b>0</b>	<b>11 862</b>

Lanjutan Tabel/*Continued Table* 4.3.5

Kecamatan <i>Subdistrict</i>	Gempa Bumi/ <i>Earthquake</i>		
	Meninggal dan Hilang	Luka-luka	Terdampak dan Mengungsi
(1)	(5)	(6)	(7)
Burau	0	0	0
Wotu	0	0	0
Tomoni	0	0	0
Tomoni Timur	0	0	0
Angkona	0	0	0
Malili	0	0	4
Towuti	0	0	0
Nuha	0	0	0
Wasuponda	0	0	0
Mangkutana	0	0	0
Kalaena	0	0	0
<b>Luwu Timur</b>	<b>0</b>	<b>0</b>	<b>4</b>

Lanjutan Tabel/Continued Table 4.3.5

Kecamatan Subdistrict	Tanah Longsor/Landslide		
	Meninggal dan Hilang	Luka-luka	Terdampak dan Mengungsi
(1)	(8)	(9)	(10)
Burau	0	0	132
Wotu	0	0	0
Tomoni	0	0	0
Tomoni Timur	0	0	0
Angkona	0	0	0
Malili	0	0	0
Towuti	0	0	0
Nuha	0	0	0
Wasuponda	0	0	0
Mangkutana	0	0	66
Kalaena	0	0	0
<b>Luwu Timur</b>	<b>0</b>	<b>0</b>	<b>198</b>

Lanjutan Tabel/*Continued Table* 4.3.5

Kecamatan <i>Subdistrict</i>	Kekeringan/ <i>Drought</i>		
	Meninggal dan Hilang	Luka-luka	Terdampak dan Mengungsi
(1)	(2)	(3)	(4)
Burau	0	0	0
Wotu	0	0	0
Tomoni	0	0	0
Tomoni Timur	0	0	0
Angkona	0	0	0
Malili	0	0	0
Towuti	0	0	0
Nuha	0	0	0
Wasuponda	0	0	0
Mangkutana	0	0	0
Kalaena	0	0	0
<b>Luwu Timur</b>	<b>0</b>	<b>0</b>	<b>0</b>

Lanjutan Tabel/Continued Table 4.3.5

Kecamatan Subdistrict	Kebakaran Hutan/Forest and Land Fires		
	Meninggal dan Hilang	Luka-luka	Terdampak dan Mengungsi
(1)	(5)	(6)	(7)
Burau	0	0	0
Wotu	0	0	0
Tomoni	0	0	0
Tomoni Timur	0	0	0
Angkona	0	0	0
Malili	0	0	0
Towuti	0	0	0
Nuha	0	0	0
Wasuponda	0	0	0
Mangkutana	0	0	0
Kalaena	0	0	0
<b>Luwu Timur</b>	<b>0</b>	<b>0</b>	<b>0</b>

Lanjutan Tabel/*Continued Table 4.3.5*

Kecamatan <i>Subdistrict</i>	Angin Puting Beliung/ <i>Tornado</i>		
	Meninggal dan Hilang	Luka-luka	Terdampak dan Mengungsi
(1)	(8)	(9)	(10)
Burau	0	0	0
Wotu	0	0	41
Tomoni	0	0	7
Tomoni Timur	0	0	0
Angkona	0	0	2
Malili	0	0	17
Towuti	0	0	0
Nuha	0	0	0
Wasuponda	0	0	0
Mangkutana	0	0	24
Kalaena	0	0	0
<b>Luwu Timur</b>	<b>0</b>	<b>0</b>	<b>91</b>

Catatan/*Note*:Sumber/*Source*: Badan Penanggulangan Bencana Daerah Kabupaten Luwu Timur / *Regional Disaster Management Agency of Luwu Timur Regency*



**Tabel 4.3.6** Jumlah Kerusakan Rumah yang Diakibatkan Bencana Alam Menurut Kecamatan di Kabupaten Luwu Timur, 2019  
**Number of House Damages Caused by Natural Disasters by Subdistrict in Luwu Timur Regency, 2019**

Kecamatan Subdistrict	Banjir/Flood		
	Rusak Berat	Rusak Sedang	Rusak Ringan
(1)	(2)	(3)	(4)
Burau	0	0	0
Wotu	0	0	0
Tomoni	0	0	0
Tomoni Timur	0	0	493
Angkona	0	0	377
Malili	0	0	894
Towuti	0	0	0
Nuha	0	0	0
Wasuponda	0	0	62
Mangkutana	0	0	76
Kalaena	0	0	592
<b>Luwu Timur</b>	<b>0</b>	<b>0</b>	<b>2494</b>

Lanjutan Tabel/*Continued Table 4.3.6*

Kecamatan <i>Subdistrict</i>	Gempa Bumi/ <i>Earthquake</i>		
	Rusak Berat	Rusak Sedang	Rusak Ringan
(1)	(5)	(6)	(7)
Burau	0	0	0
Wotu	0	0	0
Tomoni	0	0	0
Tomoni Timur	0	0	0
Angkona	0	0	0
Malili	0	1	0
Towuti	0	0	0
Nuha	0	0	0
Wasuponda	0	0	0
Mangkutana	0	0	0
Kalaena	0	0	0
<b>Luwu Timur</b>	<b>0</b>	<b>1</b>	<b>0</b>

Lanjutan Tabel/Continued Table 4.3.6

Kecamatan Subdistrict	Tanah Longsor/Landslide		
	Rusak Berat	Rusak Sedang	Rusak Ringan
(1)	(8)	(9)	(10)
Burau	1	4	0
Wotu	0	0	0
Tomoni	0	0	0
Tomoni Timur	0	0	0
Angkona	0	0	0
Malili	0	0	0
Towuti	0	0	0
Nuha	0	0	0
Wasuponda	0	0	0
Mangkutana	4	0	7
Kalaena	0	0	0
<b>Luwu Timur</b>	<b>5</b>	<b>4</b>	<b>7</b>

Lanjutan Tabel/*Continued Table* 4.3.6

Kecamatan <i>Subdistrict</i>	Kekeringan/ <i>Drought</i>		
	Rusak Berat	Rusak Sedang	Rusak Ringan
(1)	(2)	(3)	(4)
Burau	0	0	0
Wotu	0	0	0
Tomoni	0	0	0
Tomoni Timur	0	0	0
Angkona	0	0	0
Malili	0	0	0
Towuti	0	0	0
Nuha	0	0	0
Wasuponda	0	0	0
Mangkutana	0	0	0
Kalaena	0	0	0
<b>Luwu Timur</b>	<b>0</b>	<b>0</b>	<b>0</b>

Lanjutan Tabel/Continued Table 4.3.6

Kecamatan Subdistrict	Kebakaran Hutan/Forest and Land Fires		
	Rusak Berat	Rusak Sedang	Rusak Ringan
(1)	(5)	(6)	(7)
Burau	0	0	0
Wotu	0	0	0
Tomoni	0	0	0
Tomoni Timur	0	0	0
Angkona	0	0	0
Malili	0	0	0
Towuti	0	0	0
Nuha	0	0	0
Wasuponda	0	0	0
Mangkutana	0	0	0
Kalaena	0	0	0
<b>Luwu Timur</b>	<b>0</b>	<b>0</b>	<b>0</b>

Lanjutan Tabel/*Continued Table 4.3.6*

Kecamatan Subdistrict	Angin Puting Beliung/ <i>Tornado</i>		
	Rusak Berat	Rusak Sedang	Rusak Ringan
(1)	(8)	(9)	(10)
Burau	0	0	0
Wotu	6	3	1
Tomoni	1	0	0
Tomoni Timur	0	0	0
Angkona	1	0	0
Malili	0	0	3
Towuti	0	0	0
Nuha	0	0	0
Wasuponda	0	0	0
Mangkutana	6	1	0
Kalaena	0	0	0
<b>Luwu Timur</b>	<b>14</b>	<b>4</b>	<b>4</b>

Catatan/*Note:*Sumber/*Source:* Badan Penanggulangan Bencana Daerah Kabupaten Luwu Timur / *Regional Disaster Management Agency of Luwu Timur Regency*

**Tabel** 4.3.7 **Jumlah Penerima Bantuan (kepala keluarga) dan Anggaran Bantuan Sosial Pangan Menurut Kecamatan, 2019**  
**Table** 4.3.7 **Number of Aid Recipients (head of household) and Food Social Assistance Budget by Subdistrict, 2019**

Kecamatan Subdistrict	Jumlah Penerima Bantuan (kepala keluarga) Number of Beneficiaries (head of household)		Jumlah Anggaran (rupiah) Budget Amount (rupiahs)	
	Rencana	Realisasi	Rencana	Realisasi
(1)	(2)	(3)	(4)	(5)
Burau	1 805	1 805	198 550 000	198 550 000
Wotu	1 279	1 279	140 690 000	140 690 000
Tomoni	1 197	1 197	131 670 000	131 670 000
Tomoni Timur	767	767	84 370 000	84 370 000
Angkona	1 414	1 414	155 540 000	155 540 000
Malili	1 179	1 179	129 690 000	129 690 000
Towuti	519	519	57 090 000	57 090 000
Nuha	200	200	22 000 000	22 000 000
Wasuponda	726	726	79 860 000	79 860 000
Mangkutana	803	803	88 330 000	88 330 000
Kalaena	713	713	78 430 000	78 430 000
<b>Luwu Timur</b>	<b>10 602</b>	<b>10 602</b>	<b>1 166 220 000</b>	<b>1 166 220 000</b>

Catatan/Note:

Sumber/Source: Dinas Sosial Pemberdayaan Perempuan dan Perlindungan Anak Kabupaten Luwu Timur/ *Social Service for Women Empowerment and Child Protection of Luwu Timur Regency*

**Tabel**  
**Table** 4.3.8

**Jumlah Jemaah Haji yang Diberangkatkan ke Tanah Suci Mekah Menurut Kecamatan di Kabupaten Luwu Timur, 2018-2019**  
*Number of Pilgrims Dispatched to Mecca by Subdistrict in Luwu Timur Regency, 2018-2019*

Kecamatan Subdistrict	2018		
	Laki-laki Male	Perempuan Female	Jumlah Total
(1)	(2)	(3)	(4)
Burau	5	4	9
Wotu	2	13	15
Tomoni	7	7	14
Tomoni Timur	-	-	0
Angkona	4	7	11
Malili	16	27	43
Towuti	8	18	26
Nuha	9	19	28
Wasuponda	1	1	2
Mangkutana	1	2	3
Kalaena	5	4	9
<b>Luwu Timur</b>	<b>58</b>	<b>102</b>	<b>160</b>



Lanjutan Tabel/*Continued Table* 4.3.8

Kecamatan <i>Subdistrict</i>	2019		
	Laki-laki <i>Male</i>	Perempuan <i>Female</i>	Jumlah <i>Total</i>
(1)	(2)	(3)	(4)
Burau	9	10	19
Wotu	3	7	10
Tomoni	5	8	13
Tomoni Timur	0	0	0
Angkona	3	7	10
Malili	18	23	41
Towuti	4	7	11
Nuha	18	18	36
Wasuponda	1	6	7
Mangkutana	4	2	6
Kalaena	2	3	5
<b>Luwu Timur</b>	<b>67</b>	<b>91</b>	<b>158</b>

Catatan/*Note*: ...Sumber/*Source*: Kantor Kementerian Agama Kabupaten Luwu Timur/*Ministry of Religious Affairs of Luwu Timur Regency*

**Tabel**  
**Table** 4.3.9**Nikah, Talak dan Cerai, serta Rujuk Menurut Kecamatan di Kabupaten Luwu Timur, 2019**  
*Marriage, Divorce, and Referral by Sub-District in Luwu Timur Regency, 2019*

Kecamatan Subdistrict	Nikah Marriage	Talak dan Cerai Divorce	Rujuk Referral
(1)	(2)	(3)	(4)
Burau	252	42	...
Wotu	161	50	...
Tomoni	235	53	...
Tomoni Timur	61	18	...
Angkona	212	24	...
Malili	269	94	...
Towuti	191	47	...
Nuha	88	31	...
Wasuponda	89	16	...
Mangkutana	127	20	...
Kalaena	70	13	...
<b>Luwu Timur</b>	<b>1755</b>	<b>408</b>	<b>...</b>

Catatan/Note: ...

Sumber/Source: Kantor Kementerian Agama Kabupaten Luwu Timur/Ministry of Religious Affairs of Luwu Timur Regency

**Tabel 4.3.10** Jumlah Pernikahan Menurut Kecamatan di Kabupaten Luwu Timur, 2015-2019  
**Table** Number of Marriages by Subdistrict in Luwu Timur Regency, 2015-2019

Kecamatan Subdistrict	2015	2016	2017	2018	2019
(1)	(2)	(3)	(4)	(5)	(6)
Burau	464	386	175	256	252
Wotu	420	420	187	257	161
Tomoni	313	400	207	215	235
Tomoni Timur	72	86	45	40	61
Angkona	185	126	100	122	212
Malili	428	180	228	278	269
Towuti	355	154	193	176	191
Nuha	184	326	85	109	88
Wasuponda	91	162	97	72	89
Mangkutana	193	138	140	192	127
Kalaena	127	286	87	105	70
<b>Luwu Timur</b>	<b>2 832</b>	<b>2 664</b>	<b>1 544</b>	<b>1 822</b>	<b>1 755</b>

Catatan/Note: ...

Sumber/Source: Kantor Kementerian Agama Kabupaten Luwu Timur/Ministry of Religious Affairs of Luwu Timur Regency

**Tabel 4.3.11**  
**Table**

**Jumlah Akta Perkawinan Yang Dikeluarkan Menurut Kecamatan di Kabupaten Luwu Timur, 2015- 2019**  
**Number of Certificate of Marriages Which Released by Subdistrict in Luwu Timur Regency 2015-2019**

Kecamatan Subdistrict	2015	2016	2017	2018	2019
(1)	(2)	(3)	(4)	(5)	(6)
Burau	57	76	28	76	37
Wotu	29	56	22	25	54
Tomoni	63	52	19	38	16
Tomoni Timur	60	56	40	38	44
Angkona	68	93	66	79	56
Malili	18	20	14	34	42
Towuti	36	55	20	39	26
Nuha	2	18	14	12	18
Wasuponda	43	51	38	54	44
Mangkutana	100	143	90	34	135
Kalaena	20	42	21	57	30
Luar Luwu Timur	9	39	266	80	212
<b>Luwu Timur</b>	<b>505</b>	<b>701</b>	<b>638</b>	<b>566</b>	<b>714</b>

Catatan/Note: ...

Sumber/Source: Dinas Kependudukan dan Pencatatan Sipil Kabupaten Luwu Timur/Population and Civil Registration Service of Luwu Timur Regency

**Tabel 4.3.12** Jumlah Akta Kelahiran Yang Dikeluarkan Menurut Kecamatan di Kabupaten Luwu Timur, 2015- 2019  
**Table** *Number of Birth Certificate Which Released by Subdistrict in Luwu Timur Regency 2015-2019*

Kecamatan Subdistrict	2015	2016	2017	2018	2019
(1)	(2)	(3)	(4)	(5)	(6)
Burau	963	1 164	1 056	988	1 056
Wotu	854	1 104	1 204	1 074	1 062
Tomoni	661	820	842	720	752
Tomoni Timur	248	341	337	321	337
Angkona	632	864	681	784	813
Malili	1 313	1 542	1 518	1 790	1 817
Towuti	893	1 490	2 038	1 753	1 619
Nuha	687	806	818	683	728
Wasuponda	560	762	925	771	661
Mangkutana	514	663	719	608	632
Kalaena	307	376	341	338	367
Luar Luwu Timur	1	0	0	0	0
<b>Luwu Timur</b>	<b>7 633</b>	<b>9 932</b>	<b>10 479</b>	<b>9 830</b>	<b>9 844</b>

Catatan/Note: ...

Sumber/Source: Dinas Kependudukan dan Pencatatan Sipil Kabupaten Luwu Timur/Population and Civil Registration Service of Luwu Timur Regency

**Tabel**  
**Table** 4.3.13**Banyaknya Perkara Pidana menurut Kategori dan Bulan di Kabupaten Luwu Timur, 2019**  
**Number of Criminal Cases by Category and Month in Luwu Timur Regency, 2019**

Bulan Month	Pidana Biasa/ Ordinary Criminal			
	Sisa bulan lalu	Masuk	Putus	Sisa bulan ini
(1)	(2)	(3)	(4)	(5)
Januari/January	-	15	-	15
Februari/February	15	8	3	20
Maret/March	20	17	8	29
April/April	29	12	11	30
Mei/May	30	11	33	8
Juni/June	8	16	5	19
Juli/July	19	10	11	18
Agustus/August	18	27	5	40
September/September	40	2	12	30
Oktober/October	30	12	18	24
November/November	24	18	20	22
Desember/December	22	2	18	6
<b>Luwu Timur</b>	<b>237</b>	<b>150</b>	<b>144</b>	<b>261</b>

Lanjutan Tabel/*Continued Table* 4.3.13

Bulan Month	Pidana Khusus Anak/ <i>Children Special Criminal</i>			
	Sisa bulan lalu	Masuk	Putus	Sisa bulan ini
(1)	(6)	(7)	(8)	(9)
Januari/ <i>January</i>	-	-	-	-
Februari/ <i>February</i>	-	1	1	-
Maret/ <i>March</i>	-	1	-	1
April/ <i>April</i>	1	4	5	-
Mei/ <i>May</i>	-	-	-	-
Juni/ <i>June</i>	-	-	-	-
Juli/ <i>July</i>	-	-	-	-
Agustus/ <i>August</i>	-	-	-	-
September/ <i>September</i>	-	1	-	1
Oktober/ <i>October</i>	1	3	2	2
November/ <i>November</i>	2	3	4	1
Desember/ <i>December</i>	1	-	1	-
<b>Luwu Timur</b>	<b>5</b>	<b>13</b>	<b>13</b>	<b>5</b>

Lanjutan Tabel/Continued Table 4.3.13

Bulan Month	Pidana Singkat / Pidana Ringan/Short and Fast Criminal			
	Sisa bulan lalu	Masuk	Putus	Sisa bulan ini
(1)	(10)	(11)	(12)	(13)
Januari/January	-	-	-	-
Februari/February	-	-	-	-
Maret/March	-	-	-	-
April/April	-	-	-	-
Mei/May	-	-	-	-
Juni/June	-	-	-	-
Juli/July	-	-	-	-
Agustus/August	-	-/1	-/1	-
September/September	-	-	-	-
Oktober/October	-	-/1	-/1	-
November/November	-	-	-	-
Desember/December	-	-/2	-/2	-
<b>Luwu Timur</b>	<b>0</b>	<b>-/4</b>	<b>-/4</b>	<b>0</b>



Lanjutan Tabel/*Continued Table 4.3.13*

Bulan Month	Pelanggaran Lalu Lintas/ <i>Traffic violations</i>			
	Sisa bulan lalu	Masuk	Putus	Sisa bulan ini
(1)	(14)	(15)	(16)	(17)
Januari/ <i>January</i>	-	136	124	12
Februari/ <i>February</i>	12	93	105	-
Maret/ <i>March</i>	-	21	21	-
April/ <i>April</i>	-	53	53	-
Mei/ <i>May</i>	-	28	28	-
Juni/ <i>June</i>	-	96	96	-
Juli/ <i>July</i>	-	83	83	-
Agustus/ <i>August</i>	-	160	160	-
September/ <i>September</i>	-	286	286	-
Oktober/ <i>October</i>	-	80	80	-
November/ <i>November</i>	-	373	373	-
Desember/ <i>December</i>	-	181	181	-
<b>Luwu Timur</b>	<b>12</b>	<b>1 590</b>	<b>1 590</b>	<b>12</b>

Catatan/*Note:*Sumber/*Source:* Pengadilan Negeri Kabupaten Luwu Timur/ *District Law Court of Luwu Timur Regency*

**Tabel**  
**Table** 4.3.14

**Banyaknya Perkara Perdata menurut Kategori dan Bulan di Kabupaten Luwu Timur, 2019**  
**Number of Civil Cases by Category and Month in Luwu Timur Regency, 2019**

Bulan Month	Gugatan Perdata /Civil Action				
	Sisa bulan lalu	masuk	putus/ minutasi	dicabut	sisa bulan ini
(1)	(2)	(3)	(4)	(5)	(6)
Januari/January	11	4	6	-	9
Februari/February	9	3	1	-	11
Maret/March	11	7	9	-	9
April/April	9	6	4	-	11
Mei/May	11	1	1	-	11
Juni/June	11	6	1	-	16
Juli/July	16	7	6	-	17
Agustus/August	17	3	3	-	17
September/September	17	7	1	-	23
Oktober/October	23	5	5	-	23
November/November	23	-	3	-	20
Desember/December	20	-	15	-	5
<b>Luwu Timur</b>	<b>178</b>	<b>49</b>	<b>55</b>	<b>0</b>	<b>172</b>

Lanjutan Tabel/Continued Table 4.3.14

Bulan Month	Permohonan/Civil Request				
	Sisa bulan lalu	masuk	putus/ minutasi	dicabut	sisa bulan ini
(1)	(7)	(8)	(9)	(10)	(11)
Januari/January	-	5	3	-	2
Februari/February	2	3	5	-	-
Maret/March	-	1	1	-	-
April/April	-	6	6	-	-
Mei/May	-	-	-	-	-
Juni/June	-	5	2	-	3
Juli/July	3	14	17	-	-
Agustus/August	-	5	4	-	1
September/September	1	4	4	-	1
Oktober/October	1	1	1	-	1
November/November	1	1	2	-	-
Desember/December	-	-	-	-	-
<b>Luwu Timur</b>	<b>8</b>	<b>45</b>	<b>45</b>	<b>0</b>	<b>8</b>

Lanjutan Tabel/*Continued Table* 4.3.14

Bulan <i>Month</i>	Gugatan Sederhana/ <i>simple lawsuit</i>				
	Sisa bulan lalu	masuk	putus/ minutasi	dicabut	sisa bulan ini
(1)	(12)	(13)	(14)	(15)	(16)
Januari/ <i>January</i>	-	-	-	-	-
Februari/ <i>February</i>	-	-	-	-	-
Maret/ <i>March</i>	-	-	-	-	-
April/ <i>April</i>	-	-	-	-	-
Mei/ <i>May</i>	-	-	-	-	-
Juni/ <i>June</i>	-	-	-	-	-
Juli/ <i>July</i>	-	-	-	-	-
Agustus/ <i>August</i>	-	-	-	-	-
September/ <i>September</i>	-	-	-	-	-
Oktober/ <i>October</i>	-	-	-	-	-
November/ <i>November</i>	-	-	-	-	-
Desember/ <i>December</i>	-	-	-	-	-
<b>Luwu Timur</b>	<b>0</b>	<b>0</b>	<b>0</b>	<b>0</b>	<b>0</b>

Catatan/*Note*:Sumber/*Source*: Pengadilan Negeri Kabupaten Luwu Timur/ *District Law Court of Luwu Timur Regency*

**Tabel 4.3.15** Banyaknya Kasus Tindakan Kekerasan dalam Rumah tangga menurut Kecamatan dan Faktor Pemicu Tahun 2019  
**Table** *Number of Cases of Domestic Violence Actions by District and Trigger Factors in 2019*

Polsek <i>Police Station</i>	Banyaknya Kasus <i>Number of Cases</i>	Faktor Pemicu/ <i>Trigger Factors</i>	
		Ekonomi <i>Economic</i>	Sex
(1)	(2)	(3)	(4)
Polsek Burau	1	0	0
Polsek Wotu	4	3	0
Polsek Malili	2	1	0
Polsek Towuti	1	0	0
Polsek Nuha	2	0	0
Polsek Wasuponda	0	0	0
Polsek Mangkutana	4	2	0
<b>Luwu Timur</b>	<b>14</b>	<b>6</b>	<b>0</b>

Lanjutan Tabel/*Continued Table* 4.3.15

Polsek <i>Police Station</i>	Faktor Pemicu/ <i>Trigger Factors</i>		
	Minuman Beralkohol <i>Alcohol</i>	Pendidikan <i>Education</i>	Sosial Lainnya <i>Others</i>
(1)	(5)	(6)	(7)
Polsek Burau	0	0	1
Polsek Wotu	0	0	1
Polsek Malili	1	0	0
Polsek Towuti	0	0	1
Polsek Nuha	0	0	2
Polsek Wasuponda	0	0	0
Polsek Mangkutana	2	0	0
<b>Luwu Timur</b>	<b>3</b>	<b>0</b>	<b>5</b>

Catatan/*Note*: ...Sumber/*Source*: Polres Luwu Timur/*Regional Police of Luwu Timur*

**Tabel** 4.3.16 **Banyaknya Kasus Tindakan Kekerasan dalam Rumah tangga dan Korban Kekerasan menurut Kecamatan Tahun 2019**  
**Table** **Number of Cases of Domestic Violence Actions and Victims of Violence by District in 2019**

Polsek <i>Police Station</i>	Banyaknya Kasus <i>Number of Cases</i>	Korban Kekerasan (orang) <i>Victims of Violence (person)</i>		
		Laki-laki <i>Male</i>	Perempuan <i>Female</i>	Anak-anak <i>Children</i>
(1)	(2)	(3)	(4)	(5)
Polsek Burau	1	0	1	0
Polsek Wotu	4	0	4	0
Polsek Malili	2	0	2	0
Polsek Towuti	1	0	1	0
Polsek Nuha	2	0	2	0
Polsek Wasuponda	0	0	0	0
Polsek Mangkutana	4	0	3	1
<b>Luwu Timur</b>	<b>14</b>	<b>0</b>	<b>13</b>	<b>1</b>

Catatan/Note: ...

Sumber/Source: Polres Luwu Timur/Regional Police of Luwu Timur

**Tabel**  
**Table** 4.3.17

**Persentase Rumah Tangga Menurut Sumber Air Utama yang Digunakan untuk Minum dan Masak/Mandi/Cuci di Kabupaten Luwu Timur, 2017-2019**  
*Percentage of Households According to Main Water Sources Used for Drinking and Cooking/Bathing/Washing in Luwu Timur District, 2017-2019*

<b>Sumber Air Utama</b> <i>Main Water Source</i>	<b>2017</b>	<b>2018</b>	<b>2019</b>
(1)	(2)	(3)	(4)
Air Kemasan Bermerek	0,77	1,01	0,44
Air Isi Ulang	34,92	31,83	36,23
Ledeng	8,33	10,38	8,72
Sumur Bor/Pompa	14,9	14,01	18,9
Sumur Terlindung	23,08	19,89	20,75
Sumur Tidak Terlindung	10,3	11,31	9,14
Mata Air Terlindung	2,06	5,43	1,71
Mata Air Tidak Terlindung	5,13	4,96	3,75
Air Permukaan (Sungai, Danau/ Waduk, Kolam, Irigasi)	0,5	1,07	0
Air Hujan	0	0,11	0,37
Lainnya	0	0	0
<b>Luwu Timur</b>	<b>100</b>	<b>100</b>	<b>100</b>

Catatan/Note: ...

Sumber/Source: BPS, Publikasi Statistik Kesejahteraan Rakyat Provinsi Sulawesi Selatan/BPS-Statistics Indonesia, Publication of People's Welfare Statistics in Sulawesi Selatan Province



**Tabel** 4.3.18 **Persentase Rumah Tangga Menurut Sumber Penerangan Utama di Kabupaten Luwu Timur, 2017-2019**  
**Table** *Percentage of Households According to Main Lighting Source in Luwu Timur District, 2017-2019*

<b>Sumber Penerangan Utama</b> <i>Main Lighting Source</i>	<b>2017</b>	<b>2018</b>	<b>2019</b>
(1)	(2)	(3)	(4)
Listrik PLN	84,16	91,62	96,64
Listrik Non PLN	10,73	5,45	3,16
Bukan Listrik	5,11	2,93	0,19
<b>Luwu Timur</b>	<b>100</b>	<b>100</b>	<b>100</b>

Catatan/Note: ...

Sumber/Source: BPS, Publikasi Statistik Kesejahteraan Rakyat Provinsi Sulawesi Selatan/BPS-Statistics Indonesia, *Publication of People's Welfare Statistics in Sulawesi Selatan Province*

**Tabel**  
**Table** 4.3.19

**Persentase Rumah Tangga Menurut Bahan Bakar Utama yang Digunakan untuk Memasak di Kabupaten Luwu Timur, 2017-2019**  
*Percentage of Households According to Main Fuels Used for Cooking in Luwu Timur District, 2017-2019*

<b>Bahan Bakar Utama</b> <i>Main Fuels</i>	<b>2017</b>	<b>2018</b>	<b>2019</b>
(1)	(2)	(3)	(4)
Tidak Memasak Di Rumah	0	0,84	0,66
Listrik	1,69	0	0,19
LPG 5,5 kg/Bluegaz	0	0	0
LPG 12 kg	4,99	4,47	4,18
LPG 3 kg	79,91	85,36	89,66
Gas Kota/Biogas	0	0	0
Minyak Tanah	0	0	0
Arang	0	0,33	0
Kayu Bakar	0	9,01	5,31
Lainnya	13,41	0	0
<b>Luwu Timur</b>	<b>100</b>	<b>100</b>	<b>100</b>

Catatan/Note: ...

Sumber/Source: BPS, Publikasi Statistik Kesejahteraan Rakyat Provinsi Sulawesi Selatan/BPS-Statistics Indonesia, *Publication of People's Welfare Statistics in Sulawesi Selatan Province*

#### 4.4 KEMISKINAN POVERTY

**Tabel 4.4.1** Garis Kemiskinan, Jumlah, dan Persentase Penduduk Miskin di Kabupaten Luwu Timur, 2012–2019  
*Poverty Line, Number, and Percentage of Poor People in Luwu Timur Regency, 2012–2019*

Tahun Year	Garis Kemiskinan (rupiah/kapita/bulan) Poverty Line (rupiah/capita/month)	Jumlah Penduduk Miskin (ribu) Number of Poor People (thousand)	Persentase Penduduk Miskin Percentage of Poor People
(1)	(2)	(3)	(4)
2012	219 785	19,7	7,71
2013	231 447	22,2	8,38
2014	240 729	20,78	7,67
2015	254 957	19,67	7,18
2016	277 520	21,08	7,52
2017	289 214	21,94	7,66
2018	315 478	21,15	7,23
2019	333 739	20,83	6,98

Catatan/Note: ...

Sumber/Source: BPS, Survei Sosial Ekonomi Nasional Maret/BPS-Statistics Indonesia, March National Socioeconomic Survey

**Tabel**  
**Table** 4.4.2

**Indeks Kedalaman Kemiskinan dan Indeks Keparahan Kemiskinan di Kabupaten Luwu Timur, 2012–2019**  
**Poverty Gap Index and Poverty Severity Index in Luwu Timur Regency, 2012–2019**

Tahun Year	Indeks Kedalaman Kemiskinan Poverty Gap Index	Indeks Keparahan Kemiskinan Poverty Severity Index
(1)	(2)	(3)
2012	1,13	0,29
2013	1,37	0,32
2014	1,18	0,32
2015	1,28	0,35
2016	1,09	0,23
2017	1,6	0,5
2018	1,16	0,28
2019	1,11	0,25

Catatan/Note: ...

Sumber/Source: .BPS, Survei Sosial Ekonomi Nasional Maret/BPS-Statistics Indonesia, March National Socioeconomic Survey

**Tabel 4.4.3** Jumlah Keluarga Menurut Kecamatan dan Klasifikasi Keluarga di Kabupaten Luwu Timur, 2019  
**Table** *Number of Households by Subdistrict and Household Classification in Luwu Timur Regency, 2019*

Kecamatan Subdistrict	Pra Sejahtera Pre-prosperous Family	Keluarga Sejahtera/Prosperous Family	
		I	II
(1)	(2)	(3)	(4)
Burau	1 668	2 149	2 714
Wotu	1 769	2 453	1 973
Tomoni	787	1 979	2 248
Tomoni Timur	736	936	1 302
Angkona	1 385	1 662	2 211
Malili	907	2 767	3 560
Towuti	990	1 614	2 477
Nuha	44	200	1 670
Wasuponda	1 004	1 087	1 227
Mangkutana	1 676	1 355	1 564
Kalaena	660	934	832
<b>Luwu Timur</b>	<b>11 626</b>	<b>17 136</b>	<b>21 778</b>

Lanjutan Tabel/*Continued Table* 4.3.15

Kecamatan <i>Subdistrict</i>	Keluarga Sejahtera/ <i>Prosperous Family</i>		Pra Sejahtera <i>Pre-prosperous Family</i>
	III	III+	
(1)	(5)	(6)	(7)
Burau	1 930	75	8 536
Wotu	1 806	76	8 077
Tomoni	1 446	426	6 886
Tomoni Timur	1 907	36	4 917
Angkona	1 032	241	6 531
Malili	2 006	372	9 612
Towuti	1 483	419	6 983
Nuha	1 814	1 247	4 975
Wasuponda	889	42	4 249
Mangkutana	1 177	190	5 962
Kalaena	1 003	53	3 482
<b>Luwu Timur</b>	<b>16 493</b>	<b>3 177</b>	<b>70 210</b>

Catatan/*Note*: ...Sumber/*Source*: Dinas Pengendalian Penduduk dan Keluarga Berencana Kabupaten Luwu Timur/*Population Control and Family Planning Services of Luwu Timur Regency*



# 5

## PERTANIAN, KEHUTANAN, PETERNAKAN DAN PERIKANAN

### *Agriculture, Forestry, Livestock and Fishery*



#### Ternak dan Unggas

**Babi** 23.174 ekor

**Sapi Potong** 22.148 ekor

**Ayam Pedaging** 951.644 ekor

**Ayam Petelur** 130.101 ekor

#### Perkebunan Rakyat

##### Kelapa Sawit

Luas Panen : 8.727,47 ha  
Produksi : 58.083,34 ton

##### Kelapa

Luas Panen : 890,49 ha  
Produksi : 1.836,08 ton

##### Lada

Luas Panen : 5.728,74 ha  
Produksi : 722,19 ton





**PENJELASAN TEKNIS**

1. **Lahan sawah** adalah lahan pertanian yang berpetak-petak dan dibatasi oleh pematang (galengan), saluran untuk menahan/ menyalurkan air, yang biasanya ditanami padi sawah tanpa memandang dari mana diperoleh atau status lahan tersebut, Lahan yang dimaksud termasuk lahan yang terdaftar di Pajak Bumi Bangunan, luran Pembangunan Daerah, lahan bengkok, lahan serobotan, lahan rawa yang ditanami padi dan lahan bekas tanaman tahunan yang telah dijadikan sawah, baik yang ditanami padi, palawija atau tanaman semusim lainnya.
2. **Tegal/Kebun** adalah lahan pertanian bukan sawah (lahan kering) yang ditanami tanaman semusim atau tahunan dan terpisah dengan halaman sekitar rumah serta penggunaannya tidak berpindah pindah.
3. **Ladang/Huma** adalah lahan pertanian bukan sawah (lahan kering) yang biasanya ditanami tanaman semusim dan penggunaannya hanya semusim atau dua musim, kemudian akan ditinggalkan bila sudah tidak subur lagi (berpindah-pindah). Kemungkinan lahan ini beberapa tahun kemudian akan dikerjakan kembali jika sudah subur.

**TECHNICAL NOTES**

1. **Wetland** is agricultural land that separated by small dykes to resist water, where the main crop is usually wetland paddy without considering where it is got from or the status of the land, It includes the land that is registered at land income tax office, regional development contribution, 'bengkok' land, illegal ownership, swamps for rice cultivation, and annual crop land mark that has been used as rice field, which are both planted with paddy, secondary crops or the other seasonal crops.
2. **Dry field/Garden** is an dryland (unirrigated land) which is planted with seasonal or annual crops and separately from the yard around the house without shifting.
3. **Unirrigated agricultural field /Shifting cultivation land** is dryland (unirrigated land) that usually is cultivated for seasonal crops and utilized only for one or two seasons, then it will be left when it is not fertile (shifting). Maybe, this land will be used again in a few years if it has been fertile.

4. **Lahan yang sementara tidak diusahakan** adalah lahan yang biasanya diusahakan tetapi untuk sementara (lebih dari 1 (satu) tahun tetapi kurang dari atau sama dengan 2 (dua) tahun) tidak diusahakan, termasuk lahan sawah yang tidak diusahakan selama lebih dari 2 (dua) tahun.
5. Data pokok tanaman pangan yang dikumpulkan adalah luas panen dan produktivitas (hasil per hektar). Produksi tanaman pangan merupakan hasil perkalian antara luas panen dengan produktivitas, Pengumpulan data luas panen dilakukan setiap bulan dengan pendekatan area kecamatan di seluruh wilayah Indonesia. Pengumpulan data produktivitas dilakukan melalui pengukuran langsung pada plot ubinan berukuran 2½ m x 2½ m. Pengumpulan data produktivitas dilakukan setiap subround (empat bulanan) pada waktu panen petani.
6. Data produksi padi dan palawija yang disajikan adalah dalam kualitas: gabah kering giling (padi), pipilan kering (jagung), biji kering (kedelai dan kacang tanah), dan umbi basah (ubi kayu dan ubi jalar).
7. Tanaman sayuran dan buah-buahan semusim  
**Tanaman sayuran semusim**
4. **Temporarily unused land** is land that is regularly used but temporarily (more than a year but less or equal than two years) is unused, it includes wetland that is not cultivated more than two years.
5. The main food crops data collected consists of harvested area and productivity (yield per hectare), Food crops production is generated by harvested area multiplied by productivity. The harvested area data is collected every month using sub district area approach in all sub district in Indonesia. The productivity data collection is conducted by a direct measurement in 2½m x 2½m crop cutting plot. The productivity measurement is conducted in every subround (four monthly) at the time when farmers are harvesting their crops.
6. Production of paddy and secondary crops data are presented in the form of: dry unhusked rice (paddy), dry loose maize (maize), dry shells crops (soybeans and peanuts), and fresh roots (cassava and sweet potatoes).
7. Seasonal vegetable and fruit plants  
**Seasonal vegetable plants** are plants which are the sources of

adalah tanaman sumber vitamin, garam mineral dan lain-lain yang dikonsumsi dari bagian tanaman yang berupa daun, bunga, buah, dan umbinya, yang berumur kurang dari satu tahun.

**Tanaman buah-buahan semusim** adalah tanaman sumber vitamin, garam mineral, dan lain-lain yang dikonsumsi dari bagian tanaman yang berupa buah, berumur kurang dari satu tahun, tidak berbentuk pohon/rumpun tetapi menjalar dan berbatang lunak.

8. Tanaman buah-buahan dan sayuran tahunan

**Tanaman buah-buahan tahunan** adalah tanaman sumber vitamin, garam mineral, dan lain-lain yang dikonsumsi dari bagian tanaman yang berupa buah dan merupakan tanaman tahunan.

**Tanaman sayuran tahunan** adalah tanaman sumber vitamin, garam mineral, dan lain-lain yang dikonsumsi dari bagian tanaman yang berupa daun dan atau buah yang berumur lebih dari satu tahun.

9. **Tanaman biofarmaka** adalah tanaman yang bermanfaat untuk obat-obatan, kosmetik, dan kesehatan yang dikonsumsi atau digunakan dari bagian-bagian tanaman seperti daun, batang, buah, umbi (rimpang) ataupun akar.

*vitamin, mineral salt, etc, consumed from the part of the plant in the form of leaf, flower, fruit, and root with the age of less than one year.*

**Seasonal fruit plants** are plants which are the sources of vitamin, mineral salt, etc, consumed from the part of the plant in the form of fruits, These plants are creeps with the age of less than one year.

8. *Annual fruit and vegetable plants*

**Annual fruit plants** are plants which are the sources of vitamin, contained mineral salt, etc, consumed from the part of plant in the form of fruit and more than one year of age.

**Annual vegetable plants** are plants which are the sources of vitamin, contained mineral salt, etc, consumed from the part of the plant in the form of vegetable and more than one year of age.

9. **Medicinal plants** are plants which are useful for medicine, It is consumed from part of the plant such as leaf, flower, fruit, tuber, and root.

- 10. Tanaman hias** adalah tanaman yang mempunyai nilai keindahan baik bentuk, warna daun, tajuk maupun bunganya, sering digunakan untuk penghias pekarangan dan lain sebagainya.
- 10. Ornamental plants** are plants which have a beauty value, either in shape, colour of leaf or crown of flower, and they are often used as a yard decorator.
- 11. Luas panen tanaman hortikultura** adalah luas tanaman sayuran, buah-buahan, biofarmaka, dan tanaman hias yang diambil hasilnya/dipanen pada periode pelaporan.
- 11. Harvested area of horticulture** is area which vegetable, fruit, medicinal and ornamental plant of crop harvested during the period of report.
- 12. Luas panen untuk tanaman sayuran** adalah luas tanaman yang dipanen sekaligus/habis/dibongkar dan luas tanaman yang dipanen berkali-kali (lebih dari satu kali)/belum habis.
- 12. Harvested area of vegetables** is area of entirely plant harvested/demolished and plant harvested several times/undemolished.
- 13. Tanaman yang dipanen sekaligus/ habis/dibongkar** adalah tanaman yang sehabis panen langsung dibongkar/dicabut, terdiri dari bawang merah, bawang putih, bawang daun, kentang, kol/kubis, kembang kol, petsai/sawi, wortel, lobak, dan kacang merah.
- 13. Entirely plants harvested/demolished** are plants usually harvested once and demolished to be substituted by other plants, consisting of: shallots, garlic, leeks, potato, cabbage, cauli flower, mustard green, carrots, chinese radish, and red kidney beans.
- 14. Tanaman yang dipanen berkali-kali (lebih dari satu kali)/belum habis** adalah tanaman yang pemanenannya lebih dari satu kali dan biasanya dibongkar apabila panen terakhir sudah tidak memadai lagi, terdiri dari: kacang panjang, cabe besar, cabe rawit, jamur, tomat, terung, buncis,
- 14. Plants harvested several times/undemolished** are plants usually harvested more than once and demolished in the case that the last harvest was economically not profitable, They consist of : yard long beans, chili, small chili, mushroom, tomatoes, egg plant, french beans, cucumber, pumpkin/

ketimun, labu siam, kangkung, bayam, melon, semangka, dan blewah.

*chajota, swamp cabbage, spinach, melon, watermelon, and blewah.*

**15. Produksi hortikultura** adalah hasil menurut bentuk produk dari setiap tanaman sayuran, buah-buahan, biofarmaka dan tanaman hias yang diambil berdasarkan luas yang dipanen/tanaman yang menghasilkan pada bulan/triwulan laporan.

**15. Horticulture production** is the standard production quantity form of vegetable, fruit, medicinal and ornamental plant based on harvested area/the number of production plants reported monthly/quarterly.

**16. Rumah Tangga Perikanan Tangkap** adalah rumah tangga yang melakukan kegiatan utama penangkapan ikan/binatang air lainnya/tanaman air dengan tujuan sebagian/seluruh hasilnya untuk dijual.

**16. A capture fishery household** is a household conducting activities in catching fishes/other aquatic animals/aquatic plants, for which the products are wholly or partly to be sold.

**17. Rumah Tangga Perikanan Budidaya** adalah rumah tangga yang melakukan kegiatan budidaya utama ikan/binatang air lainnya/tanaman air dengan tujuan sebagian/seluruh hasilnya untuk dijual.

**17. An aquaculture fishery household** is a household conducting activities in culturing fishes/other aquatic animals/aquatic plants, for which the products are wholly or partly to be sold, different types of parameters.

**ULASAN**

**DESCRIPTION**

**Hortikultura**

Pada tahun 2019, produksi tanaman sayuran terbesar yang dihasilkan adalah tanaman kangkung dengan produksi 2.272 kw dari luas panen sebesar 73 hektar. Sedangkan produksi tanaman buah-buahan terbesar adalah buah semangka sebesar 3.082 kuintal.

**Horticulture**

*In 2019, the largest vegetable crop production will be kale with 2,272 kw from a harvest area of 73 hectares. Whereas the largest production of fruit trees is the watermelon with 3082 quintals.*

**Perkebunan**

Pada tahun 2019, kecamatan Angkona merupakan penghasil Kelapa Sawit terbanyak yang mencapai 20.312,94 ton dari luas area 1.856 hektar.

**Estate Crops**

*In 2019, Angkona sub-district was the largest producer of oil palm which reached 20,312.94 tons of an area of 1,856 hectares.*

**Kehutanan**

Pada tahun 2019, luas kawasan hutan dan konservasi perairan di Kabupaten Luwu Timur mencapai 560.523,01 hektar. Kecamatan dengan kawasan hutan dan konservasi perairan terluas adalah Towuti, yaitu 162.883,43 hektar.

**Forestry**

*In 2019, the total forest area and water conservation in East Luwu Regency will reach 560,523.01 hectares. The district with the largest forest area and water conservation is Towuti, which is 162,883.43 hectares.*

**Peternakan**

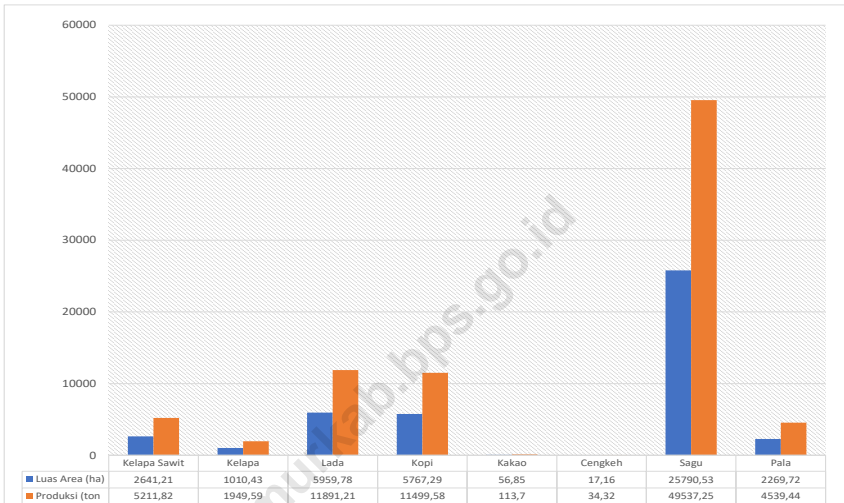
Populasi ternak terbanyak di Kabupaten Luwu Timur pada tahun 2019 adalah babi yang mencapai 23.174 ekor. Populasi unggas terbanyak adalah ayam pedaging yang mencapai 951.644 ekor.

**Livestock**

*The largest livestock population in East Luwu Regency in 2019 is pigs which reach 23,174 head. The largest poultry population is broilers which reach 951,644 tails.*

**Gambar** 5.1  
**Figures**

**Luas Areal (ha) dan Produksi (ton) Tanaman Perkebunan Menurut Jenis Tanaman, 2019**  
**Planted Area (ha) and Production (tons) of Smallholder Estate Crops by Type of Crops, 2019**



Sumber/Source: Dinas Pertanian Kabupaten Luwu Timur /Agriculture Service of Luwu Timur Regency



**5.1 HORTIKULTURA  
HORTICULTURE**

**Tabel 5.1.1 Luas Panen Tanaman Sayuran Menurut Kecamatan dan Jenis Tanaman di Kabupaten Luwu Timur (ha), 2018 dan 2019**  
*Harvested Area of Vegetables by Subdistrict and Kind of Plant in Luwu Timur Regency (ha), 2018 and 2019*

Kecamatan Subdistrict	Bawang Merah Shallot		Cabai Besar Big Chili		Cabai Rawit Chili/Cayenne Pepper	
	2018	2019	2018	2019	2018	2019
(1)	(2)	(3)	(4)	(5)	(6)	(7)
Burau	-	-	-	-	13	7
Wotu	-	-	-	-	21	15
Tomoni	-	-	7	5	9	6
Tomoni Timur	-	-	-	-	2	-
Angkona	-	-	16	14	21	14
Malili	-	-	-	-	8	4
Towuti	1	-	-	-	8	6
Nuha	-	-	-	-	4	4
Wasuponda	-	-	-	-	9	4
Mangkutana	-	-	-	1	7	6
Kalaena	-	-	-	-	-	-
<b>Luwu Timur</b>	<b>1</b>	<b>-</b>	<b>23</b>	<b>20</b>	<b>102</b>	<b>66</b>

Lanjutan Tabel/*Continued Table 5.1.1*

Kecamatan Subdistrict	Kentang Potato		Kubis Cabbage		Bawang Putih Garlic	
	2018	2019	2018	2019	2018	2019
(1)	(8)	(9)	(10)	(11)	(12)	(13)
Burau	-	-	-	-	-	-
Wotu	-	-	-	-	-	-
Tomoni	-	-	-	-	-	-
Tomoni Timur	-	-	-	-	-	-
Angkona	-	-	-	-	-	-
Malili	-	-	-	-	-	-
Towuti	-	-	-	-	-	-
Nuha	-	-	-	-	-	-
Wasuponda	-	-	-	-	-	-
Mangkutana	-	-	-	-	-	-
Kalaena	-	-	-	-	-	-
<b>Luwu Timur</b>	-	-	-	-	-	-

Lanjutan Tabel/Continued Table 5.1.1

Kecamatan Subdistrict	Petsai/Sawi Chinese Cabbage		Tomat Tomato		Kacang Panjang Long Beans	
	2018	2019	2018	2019	2018	2019
(1)	(14)	(15)	(16)	(17)	(18)	(19)
Burau	-	-	3	2	-	1
Wotu	-	-	-	-	20	17
Tomoni	11	12	8	7	10	7
Tomoni Timur	4	4	-	-	14	15
Angkona	-	-	19	18	21	18
Malili	1	-	2	2	3	2
Towuti	-	-	11	8	7	8
Nuha	7	4	4	4	2	1
Wasuponda	9	12	11	6	5	6
Mangkutana	5	6	3	6	3	4
Kalaena	-	-	3	2	4	4
<b>Luwu Timur</b>	<b>37</b>	<b>38</b>	<b>64</b>	<b>55</b>	<b>89</b>	<b>83</b>

Lanjutan Tabel/*Continued Table* 5.1.1

Kecamatan Subdistrict	Kangkung Water Spinach		Terung Eggplant		Semangka Water Melon	
	2018	2019	2018	2019	2018	2019
(1)	(20)	(21)	(22)	(23)	(24)	(25)
Burau	5	4	3	2	1	2
Wotu	-	-	-	-	2	1
Tomoni	13	13	7	7	11	8
Tomoni Timur	10	12	8	8	-	-
Angkona	-	-	11	16	-	-
Malili	11	3	6	3	3	4
Towuti	2	2	2	4	-	-
Nuha	10	12	3	1	-	-
Wasuponda	10	11	3	5	-	-
Mangkutana	12	12	4	6	-	-
Kalaena	4	4	4	4	-	-
<b>Luwu Timur</b>	<b>77</b>	<b>73</b>	<b>51</b>	<b>56</b>	<b>17</b>	<b>15</b>

Lanjutan Tabel/Continued Table 5.1.1

Kecamatan Subdistrict	Bayam Spinach		Buncis String Bean		Ketimun Cucumber	
	2018	2019	2018	2019	2018	2019
(1)	(26)	(27)	(28)	(29)	(30)	(31)
Burau	3	-	-	-	-	-
Wotu	-	-	-	-	-	-
Tomoni	12	12	-	-	7	4
Tomoni Timur	-	-	-	-	-	-
Angkona	-	-	-	-	-	-
Malili	8	-	-	-	-	1
Towuti	3	2	7	7	-	1
Nuha	9	3	-	-	3	3
Wasuponda	11	13	-	-	2	-
Mangkutana	7	10	-	-	-	-
Kalaena	3	-	-	-	-	-
<b>Luwu Timur</b>	<b>56</b>	<b>40</b>	<b>7</b>	<b>7</b>	<b>12</b>	<b>9</b>

Catatan/Note: ...

Sumber/Source: BPS, Statistik Pertanian Hortikultura SPH-SBS/BPS-Statistics Indonesia, Agricultural Statistic for Horticulture SPH-SBS

**Tabel**  
**Table** 5.1.2**Produksi Tanaman Sayuran Menurut Kecamatan dan Jenis Tanaman di Kabupaten Luwu Timur (kw), 2018 dan 2019**  
**Production of Vegetables by Subdistrict and Kind of Plant in Luwu Timur Regency (qui), 2018 dan 2019**

Kecamatan Subdistrict	Bawang Merah Shallot		Cabai Besar Big Chili		Cabai Rawit Chili/Cayenne Pepper	
	2018	2019	2018	2019	2018	2019
(1)	(2)	(3)	(4)	(5)	(6)	(7)
Burau	-	-	-	-	44	27
Wotu	-	-	-	-	200	218
Tomoni	-	-	83	63	113	110
Tomoni Timur	-	-	-	-	35	-
Angkona	-	-	48	59	206	90
Malili	-	-	-	-	52	33
Towuti	5	-	-	-	97	116
Nuha	-	-	-	-	217	106
Wasuponda	-	-	-	-	215	148
Mangkutana	-	-	-	13	76	65
Kalaena	-	-	-	-	-	-
<b>Luwu Timur</b>	<b>5</b>	<b>-</b>	<b>131</b>	<b>135</b>	<b>1 255</b>	<b>913</b>

Lanjutan Tabel/Continued Table 5.1.2

Kecamatan Subdistrict	Kentang Potato		Kubis Cabbage		Bawang Putih Garlic	
	2018	2019	2018	2019	2018	2019
(1)	(8)	(9)	(10)	(11)	(12)	(13)
Burau	-	-	-	-	-	-
Wotu	-	-	-	-	-	-
Tomoni	-	-	-	-	-	-
Tomoni Timur	-	-	-	-	-	-
Angkona	-	-	-	-	-	-
Malili	-	-	-	-	-	-
Towuti	-	-	-	-	-	-
Nuha	-	-	-	-	-	-
Wasuponda	-	-	-	-	-	-
Mangkutana	-	-	-	-	-	-
Kalaena	-	-	-	-	-	-
<b>Luwu Timur</b>	-	-	-	-	-	-

Lanjutan Tabel/*Continued Table* 5.1.2

Kecamatan Subdistrict	Petsai/Sawi Chinese Cabbage		Tomat Tomato		Kacang Panjang Long Beans	
	2018	2019	2018	2019	2018	2019
(1)	(14)	(15)	(16)	(17)	(18)	(19)
Burau	-	-	6	5	-	2
Wotu	-	-	-	-	170	119
Tomoni	99	58	70	77	74	79
Tomoni Timur	350	390	-	-	890	1 020
Angkona	-	-	84	76	71	82
Malili	8	-	10	33	141	50
Towuti	-	-	115	109	63	59
Nuha	444	250	219	193	118	24
Wasuponda	626	338	454	367	185	240
Mangkutana	21	30	46	57	39	36
Kalaena	-	-	3	2	12	11
<b>Luwu Timur</b>	<b>1 548</b>	<b>1 066</b>	<b>1 007</b>	<b>919</b>	<b>1 763</b>	<b>1 722</b>



Lanjutan Tabel/Continued Table 5.1.2

Kecamatan Subdistrict	Kangkung Water Spinach		Terung Eggplant		Semangka Water Melon	
	2018	2019	2018	2019	2018	2019
(1)	(20)	(21)	(22)	(23)	(24)	(25)
Burau	14	11	9	5	150	8
Wotu	-	-	-	-	269	108
Tomoni	48	65	89	81	3 260	2 910
Tomoni Timur	555	915	550	535	-	-
Angkona	-	-	115	77	-	-
Malili	130	27	80	23	144	56
Towuti	24	19	34	51	-	-
Nuha	418	765	260	43	-	-
Wasuponda	577	405	146	327	-	-
Mangkutana	54	53	52	73	-	-
Kalaena	12	12	11	12	-	-
<b>Luwu Timur</b>	<b>1 832</b>	<b>2 272</b>	<b>1 346</b>	<b>1 227</b>	<b>3 823</b>	<b>3 082</b>

Lanjutan Tabel/Continued Table 5.1.2

Kecamatan Subdistrict	Bayam Spinach		Buncis String Bean		Ketimun Cucumber	
	2018	2019	2018	2019	2018	2019
(1)	(26)	(27)	(28)	(29)	(30)	(31)
Burau	10	-	-	-	-	-
Wotu	-	-	-	-	-	-
Tomoni	25	27	-	-	34	48
Tomoni Timur	-	-	-	-	-	-
Angkona	-	-	-	-	-	-
Malili	86	-	-	-	-	21
Towuti	33	16	54	46	-	6
Nuha	75	69	-	-	185	233
Wasuponda	192	166	-	-	108	-
Mangkutana	30	44	-	-	-	-
Kalaena	6	-	-	-	-	-
<b>Luwu Timur</b>	<b>457</b>	<b>322</b>	<b>54</b>	<b>46</b>	<b>327</b>	<b>308</b>

Catatan/Note: ...

Sumber/Source: BPS, Statistik Pertanian Hortikultura SPH-SBS/BPS-Statistics Indonesia, Agricultural Statistic for Horticulture SPH-SBS

**Tabel**  
**Table** 5.1.3

**Luas Panen Tanaman Sayuran dan Buah-buahan Semusim Menurut Jenis Tanaman di Kabupaten Luwu Timur (ha), 2016–2019**  
*Harvested Area of Seasonal Vegetables and Fruits by Kind of Plant in Luwu Timur Regency (ha), 2016–2019*

Jenis Tanaman Kind of Plants	2016	2017	2018	2019
(1)	(2)	(3)	(4)	(5)
Bawang Merah/Shallot	...	...	1	-
Cabai Besar/Big Chili	...	...	23	20
Cabai Rawit/Chili/Cayenne Pepper	...	...	102	66
Kentang/Potato	...	...	-	-
Kubis/Cabbage	...	...	-	-
Bawang Putih/Garlic	...	...	-	-
Petsai/Sawi/Chinese Cabbage	...	...	37	38
Tomat/Tomato	...	...	64	55
Kacang Panjang/Long Beans	...	...	89	83
Kangkung/Water Spinach	...	...	77	73
Terung/Eggplant	...	...	51	56
Semangka/Water Melon	...	...	17	15
Bayam/Spinach	...	...	56	40
Buncis/String Bean	...	...	7	7
Ketimun/Cucumber	...	...	12	9

Catatan/Note: ...

Sumber/Source: BPS, Statistik Pertanian Hortikultura SPH-SBS/BPS-Statistics Indonesia, Agricultural Statistic for Horticulture SPH-SBS

**Tabel**  
**Table** 5.1.4**Produksi Tanaman Sayuran dan Buah-buahan Semusim Menurut Jenis Tanaman di Kabupaten Luwu Timur (kw), 2016–2019**  
*Production of Seasonal Vegetables and Fruits by Kind of Plant in Luwu Timur Regency (qui), 2016–2019*

Jenis Tanaman <i>Kind of Plants</i>	2016	2017	2018	2019
(1)	(2)	(3)	(4)	(5)
Bawang Merah/ <i>Shallot</i>	...	...	5	-
Cabai Besar/ <i>Big Chili</i>	...	...	131	135
Cabai Rawit/ <i>Chili/Cayenne Pepper</i>	...	...	1 255	913
Kentang/ <i>Potato</i>	...	...	-	-
Kubis/ <i>Cabbage</i>	...	...	-	-
Bawang Putih/ <i>Garlic</i>	...	...	-	-
Petsai/Sawi/ <i>Chinese Cabbage</i>	...	...	1 548	1 066
Tomat/ <i>Tomato</i>	...	...	1 007	919
Kacang Panjang/ <i>Long Beans</i>	...	...	1 763	1 722
Kangkung/ <i>Water Spinach</i>	...	...	1 832	2 272
Terung/ <i>Eggplant</i>	...	...	1 346	1 227
Semangka/ <i>Water Melon</i>	...	...	3 823	3 082
Bayam/ <i>Spinach</i>	...	...	457	322
Buncis/ <i>String Bean</i>	...	...	54	46
Ketimun/ <i>Cucumber</i>	...	...	327	308

Catatan/Note: ...

Sumber/Source: BPS, Statistik Pertanian Hortikultura SPH-SBS/BPS-Statistics Indonesia, Agricultural Statistic for Horticulture SPH-SBS

**Tabel**  
**Table** 5.1.5

**Luas Panen Tanaman Biofarmaka Menurut Kecamatan dan Jenis Tanaman (m2) di Kabupaten Luwu Timur, 2018 dan 2019**

**Harvested Area of Medicinal Plants by Subdistrict and Kind of Plant (m<sup>2</sup>) in Luwu Timur Regency, 2018 and 2019**

Kecamatan Subdistrict	Jahe Ginger		Laos/Lengkuas Galanga		Kencur East Indian Galangal	
	2018	2019	2018	2019	2018	2019
(1)	(2)	(3)	(4)	(5)	(6)	(7)
Burau	-	-	-	-	-	-
Wotu	19	3	9	8	-	-
Tomoni	15	19	303	236	11	12
Tomoni Timur	140	150	20	70	-	-
Angkona	130	112	109	60	155	120
Malili	42	17	36	38	30	9
Towuti	50	100	150	100	-	-
Nuha	33	12	25	15	23	17
Wasuponda	64	64	14	12	30	21
Mangkutana	-	-	-	-	-	-
Kalaena	5	3	8	2	-	-
<b>Luwu Timur</b>	<b>498</b>	<b>480</b>	<b>674</b>	<b>541</b>	<b>249</b>	<b>179</b>

Lanjutan Tabel/*Continued Table* 5.1.5

Kecamatan <i>Subdistrict</i>	Kunyit <i>Turmeric</i>		Temulawak <i>Java Turmeric</i>		Lempuyang <i>Zingiber Aromaticum</i>	
	2018	2019	2018	2019	2018	2019
(1)	(8)	(9)	(10)	(11)	(12)	(13)
Burau	-	-	-	-	-	-
Wotu	22	13	-	-	-	-
Tomoni	71	50	-	-	-	-
Tomoni Timur	130	170	-	-	-	-
Angkona	90	40	37	34	62	30
Malili	28	11	7	5	10	4
Towuti	50	100	-	-	-	-
Nuha	32	18	-	3	-	2
Wasuponda	43	48	-	18	-	4
Mangkutana	-	-	-	-	-	-
Kalaena	7	2	-	-	-	-
<b>Luwu Timur</b>	<b>473</b>	<b>452</b>	<b>44</b>	<b>60</b>	<b>72</b>	<b>40</b>

Catatan/*Note*: ...

Sumber/*Source*: BPS, Statistik Pertanian Hortikultura SPH-SBS/ *BPS-Statistics Indonesia, Agricultural Statistic for Horticulture SPH-SBS*

**Tabel**  
**Table** 5.1.6

**Produksi Tanaman Biofarmaka Menurut Kecamatan dan Jenis Tanaman (kg) di Kabupaten Luwu Timur, 2018 and 2019**

*Production of Medicinal Plants by Subdistrict and Kind of Plant (kg) in Luwu Timur Regency, 2018 and 2019*

Kecamatan Subdistrict	Jahe Ginger		Laos/Lengkuas Galanga		Kencur East Indian Galangal	
	2018	2019	2018	2019	2018	2019
(1)	(2)	(3)	(4)	(5)	(6)	(7)
Burau	–	–	–	–	–	–
Wotu	59	5	47	20	–	–
Tomoni	76	91	1 355	1 276	42	39
Tomoni Timur	580	450	200	740	–	–
Angkona	287	298	436	194	334	309
Malili	308	100	251	270	229	68
Towuti	73	308	154	296	–	–
Nuha	86	45	74	36	48	35
Wasuponda	195	153	81	50	55	27
Mangkutana	–	–	–	–	–	–
Kalaena	17	8	28	10	–	–
<b>Luwu Timur</b>	<b>1 681</b>	<b>1 458</b>	<b>2 626</b>	<b>2 892</b>	<b>708</b>	<b>478</b>

Lanjutan Tabel/*Continued Table 5.1.6*

Kecamatan Subdistrict	Kunyit Turmeric		Temulawak Java Turmeric		Lempuyang Zingiber Aromaticum	
	2018	2019	2018	2019	2018	2019
(1)	(8)	(9)	(10)	(11)	(12)	(13)
Burau	-	-	-	-	-	-
Wotu	52	40	-	-	-	-
Tomoni	152	137	-	-	-	-
Tomoni Timur	510	590	-	-	-	-
Angkona	255	72	67	56	147	36
Malili	216	51	48	18	90	14
Towuti	41	283	-	-	-	-
Nuha	80	37	-	6	-	4
Wasuponda	101	90	-	30	-	16
Mangkutana	-	-	-	-	-	-
Kalaena	22	10	-	-	-	-
<b>Luwu Timur</b>	<b>1 429</b>	<b>1 310</b>	<b>115</b>	<b>110</b>	<b>237</b>	<b>70</b>

Catatan/Note: ...

Sumber/Source: BPS, Statistik Pertanian Hortikultura SPH-SBS/ BPS-Statistics Indonesia, Agricultural Statistic for Horticulture SPH-SBS



**Tabel** 5.1.7 **Luas Panen Tanaman Biofarmaka Menurut Jenis Tanaman (m<sup>2</sup>) di Kabupaten Luwu Timur, 2016–2019**  
**Table** 5.1.7 **Harvested Area of Medicinal Plants by Kind of Plant (m<sup>2</sup>) in Luwu Timur Regency, 2016–2019**

Jenis Tanaman Kind of Plants	2016	2017	2018	2019
(1)	(2)	(3)	(4)	(5)
Dlingo/Dringo/ Sweet Root/ Calamus	...	...	–	–
Jahe/ Ginger	...	...	440	480
Kapulaga/ Java Cardamon	...	...	–	–
Keji Beling/Kecibeling/ Strobilanthes crispera	...	...	–	4
Kencur/ East Indian Galangal	...	...	151	179
Kunyit/ Turmeric	...	...	601	452
Laos/Lengkuas/ Galanga	...	...	827	541
Lempuyang/ Zingiber Aromaticum	...	...	61	40
Lidah Buaya/ Oliviera	...	...	–	8
Mahkota Dewa/ God's Crown	...	...	–	–
Mengkudu/Pace/ Indian Mulberry	...	...	–	–
Sambiloto/ King of Bitter	...	...	7	8
Temuireng/ Black Turmeric	...	...	–	2
Temukunci/ Chinese Keys	...	...	–	2
Temulawak/ Java Turmeric	...	...	82	60

Catatan/Note: ...

Sumber/Source: BPS, Statistik Pertanian Hortikultura SPH-SBS/ BPS-Statistics Indonesia, Agricultural Statistic for Horticulture SPH-SBS

**Tabel**  
**Table** 5.1.8**Produksi Tanaman Biofarmaka Menurut Jenis Tanaman  
(kg) di Kabupaten Luwu Timur, 2016–2019**  
**Production of Medicinal Plants by Kind of Plant (kg) in Luwu  
Timur Regency, 2016–2019**

Jenis Tanaman <i>Kind of Plants</i>	2016	2017	2018	2019
(1)	(2)	(3)	(4)	(5)
Dlingo/Dringo/ <i>Sweet Root/ Calamus</i>	...	...	–	–
Jahe/ <i>Ginger</i>	...	...	1 681	1 458
Kapulaga/ <i>Java Cardamon</i>	...	...	–	–
Keji Beling/Kecibeling/ <i>Strobilanthes crisper</i>	...	...	–	5
Kencur/ <i>East Indian Galangal</i>	...	...	708	478
Kunyit/ <i>Turmeric</i>	...	...	1 429	1 310
Laos/Lengkuas/ <i>Galanga</i>	...	...	2 626	2 892
Lempuyang/ <i>Zingiber Aromaticum</i>	...	...	237	70
Lidah Buaya/ <i>Oliviera</i>	...	...	35	85
Mahkota Dewa/ <i>God's Crown</i>	...	...	–	–
Mengkudu/Pace/ <i>Indian Mulberry</i>	...	...	–	–
Sambiloto/ <i>King of Bitter</i>	...	...	13	16
Temuireng/ <i>Black Turmeric</i>	...	...	–	4
Temukunci/ <i>Chinese Keys</i>	...	...	–	4
Temulawak/ <i>Java Turmeric</i>	...	...	115	110

Catatan/Note: ...

Sumber/Source: BPS, Statistik Pertanian Hortikultura SPH-SBS/ BPS-Statistics Indonesia, *Agricultural Statistic for Horticulture SPH-SBS*

**Tabel**  
**Table** 5.1.9

**Luas Panen Tanaman Hias Menurut Kecamatan dan Jenis Tanaman di Kabupaten Luwu Timur (m<sup>2</sup>), 2018 and 2019**  
**Harvested Area of Ornamental Plants by Subdistrict and Kind of Plant in Luwu Timur Regency (m<sup>2</sup>), 2018 and 2019**

Kecamatan Subdistrict	Anggrek Orchid		Krisan Chrysantemum	
	2018	2019	2018	2019
(1)	(2)	(3)	(4)	(5)
Burau	-	-	-	-
Wotu	-	-	-	-
Tomoni	-	-	-	-
Tomoni Timur	-	-	-	-
Angkona	-	-	-	-
Malili	-	-	-	-
Towuti	-	-	-	-
Nuha	-	-	-	-
Wasuponda	-	-	-	-
Mangkutana	-	-	-	-
Kalaena	-	-	-	-
<b>Luwu Timur</b>	-	-	-	-

Lanjutan Tabel/*Continued Table* 5.1.9

Kecamatan <i>Subdistrict</i>	Mawar <i>Rose</i>		Sedap Malam <i>Tuberose</i>	
	2018	2019	2018	2019
(1)	(6)	(7)	(8)	(9)
Burau	-	-	-	-
Wotu	-	-	-	-
Tomoni	-	-	-	-
Tomoni Timur	-	-	-	-
Angkona	-	-	-	-
Malili	-	-	-	-
Towuti	-	-	-	-
Nuha	-	-	-	-
Wasuponda	-	-	-	-
Mangkutana	-	-	-	-
Kalaena	-	-	-	-
<b>Luwu Timur</b>	-	-	-	-

Catatan/*Note*: ...Sumber/*Source*: BPS, Statistik Pertanian Hortikultura SPH-TH/*BPS-Statistics Indonesia, Agricultural Statistik for Horticulture SPH-TH*

**Tabel**  
**Table** 5.1.10

**Produksi Tanaman Hias Menurut Kecamatan dan Jenis Tanaman di Kabupaten Luwu Timur (tangkai), 2018 and 2019**  
*Production of Ornamental Plants by Subdistrict and Kind of Plant in Luwu Timur Regency (stalks), 2018 and 2019*

Kecamatan Subdistrict	Anggrek Orchid		Krisan Chrysantemum	
	2018	2019	2018	2019
(1)	(2)	(3)	(4)	(5)
Burau	-	-	-	-
Wotu	-	-	-	-
Tomoni	-	-	-	-
Tomoni Timur	-	-	-	-
Angkona	-	-	-	-
Malili	-	-	-	-
Towuti	-	-	-	-
Nuha	-	-	-	-
Wasuponda	-	-	-	-
Mangkutana	-	-	-	-
Kalaena	-	-	-	-
<b>Luwu Timur</b>	-	-	-	-

Lanjutan Tabel/*Continued Table* 5.1.10

Kecamatan Subdistrict	Mawar Rose		Sedap Malam Tuberose	
	2018	2019	2018	2019
(1)	(6)	(7)	(8)	(9)
Burau	-	-	-	-
Wotu	-	-	-	-
Tomoni	-	-	-	-
Tomoni Timur	-	-	-	-
Angkona	-	-	-	-
Malili	-	-	-	-
Towuti	-	-	-	-
Nuha	-	-	-	-
Wasuponda	-	-	-	-
Mangkutana	-	-	-	-
Kalaena	-	-	-	-
<b>Luwu Timur</b>	-	-	-	-

Catatan/Note: ...

Sumber/Source: BPS, Statistik Pertanian Hortikultura SPH-TH/BPS-Statistics Indonesia, *Agricultural Statistik for Horticulture SPH-TH*

**Tabel** 5.1.11 **Luas Panen Tanaman Hias Menurut Jenis Tanaman di Kabupaten Luwu Timur (m<sup>2</sup>), 2016–2019**  
**Table** 5.1.11 **Harvested Area of Ornamental Plants by Kind of Plant in Luwu Timur Regency (m<sup>2</sup>), 2016–2019**

Jenis Tanaman Kind of Plants	2016	2017	2018	2019
(1)	(2)	(3)	(4)	(5)
Anggrek/ <i>Orchid</i>	-	-	-	-
Krisan/ <i>Chrysantemum</i>	-	-	-	-
Mawar/ <i>Rose</i>	-	-	-	-
Sedap Malam/ <i>Tuberose</i>	-	-	-	-
Melati/ <i>Jasmine</i>	-	-	-	-
Euphorbia/ <i>Euphorbia</i>	-	-	-	-
Kamboja Jepang/ <i>Adenium</i>	-	-	-	-
Keladi Hias/ <i>Caladium</i>	-	-	-	-

Catatan/Note: ...

Sumber/Source: BPS, Statistik Pertanian Hortikultura SPH-TH/BPS-Statistics Indonesia, Agricultural Statistik for Horticulture SPH-TH

**Tabel**  
**Table** 5.1.12

**Produksi Tanaman Hias Menurut Jenis Tanaman di Kabupaten Luwu Timur (tangkai), 2016–2019**  
**Production of Ornamental Plants by Kind of Plant n Luwu Timur Regency (stalks), 2016–2019**

Jenis Tanaman Kind of Plants	2016	2017	2018	2019
(1)	(2)	(3)	(4)	(5)
Anggrek/ <i>Orchid</i>	-	-	-	-
Krisan/ <i>Chrysantemum</i>	-	-	-	-
Mawar/ <i>Rose</i>	-	-	-	-
Sedap Malam/ <i>Tuberose</i>	-	-	-	-
Melati/ <i>Jasmine</i>	-	-	-	-
Euphorbia/ <i>Euphorbia</i>	-	-	-	-
Kamboja Jepang/ <i>Adenium</i>	-	-	-	-
Keladi Hias/ <i>Caladium</i>	-	-	-	-

Catatan/Note: ...

Sumber/Source: BPS, Statistik Pertanian Hortikultura SPH-TH/BPS-Statistics Indonesia, *Agricultural Statistik for Horticulture SPH-TH*



**Tabel 5.1.13** **Produksi Buah-buahan Menurut Kecamatan dan Jenis Tanaman di Kabupaten Luwu Timur (kw), 2018 and 2019**  
**Production of Fruits by Subdistrict and Kind of Plant in Luwu Timur Regency (qui), 2018 and 2019**

Kecamatan Subdistrict	Mangga Mango		Durian Durian		Jeruk Siam/Kepek Orange/Tangerine	
	2018	2019	2018	2019	2018	2019
(1)	(2)	(3)	(4)	(5)	(6)	(7)
Burau	2 860	3 349	13 583	22 299	43	21
Wotu	-	75	7 305	3 410	33	204
Tomoni	139	236	208	4 046	7	5
Tomoni Timur	185	487	140	77	-	-
Angkona	-	20	64	183	5	1
Malili	1 053	1 213	7 614	3 983	55	23
Towuti	13	210	-	248	-	-
Nuha	102	65	122	49	-	-
Wasuponda	40	558	470	3 200	-	-
Mangkutana	155	280	310	21 200	107	210
Kalaena	-	20	-	-	-	-
<b>Luwu Timur</b>	<b>4 547</b>	<b>6 513</b>	<b>29 816</b>	<b>58 695</b>	<b>250</b>	<b>464</b>

Lanjutan Tabel/*Continued Table* 5.1.13

Kecamatan Subdistrict	Pisang Banana		Pepaya Papaya		Salak Salacca	
	2018	2019	2018	2019	2018	2019
(1)	(8)	(9)	(10)	(11)	(12)	(13)
Burau	33 617	28 968	622	903	-	-
Wotu	1 108	696	73	70	219	168
Tomoni	1 407	1 253	143	235	14	27
Tomoni Timur	271	536	110	300	42	49
Angkona	264	329	2	15	2	2
Malili	1 803	369	1 039	1 190	35	11
Towuti	75	337	59	85	14	5
Nuha	105	83	128	92	-	-
Wasuponda	470	537	607	1 175	141	224
Mangkutana	13 000	34 150	2 950	3 120	870	1 270
Kalaena	81	153	52	71	18	23
<b>Luwu Timur</b>	<b>52 201</b>	<b>67 411</b>	<b>5 785</b>	<b>7 256</b>	<b>1 355</b>	<b>1 779</b>

Lanjutan Tabel/Continued Table 5.1.13

Kecamatan Subdistrict	Duku/Langsar/Kokosa Duku		Manggis Mangosteen		Nangka/Cempedak Jackfruit	
	2018	2019	2018	2019	2018	2019
(1)	(14)	(15)	(16)	(17)	(18)	(19)
Burau	898	6 887	136	171	968	330
Wotu	-	209	-	398	239	233
Tomoni	-	1 509	4	31	43	61
Tomoni Timur	-	42	3	13	70	48
Angkona	-	63	-	-	-	15
Malili	132	55	8	16	2 560	2 500
Towuti	72	74	-	12	-	93
Nuha	1 461	3 210	-	-	115	109
Wasuponda	16 462	75 418	20	29	76	379
Mangkutana	5	175	110	500	10 900	12 350
Kalaena	-	85	-	-	131	127
<b>Luwu Timur</b>	<b>19 030</b>	<b>87 727</b>	<b>281</b>	<b>1 170</b>	<b>15 102</b>	<b>16 245</b>

Lanjutan Tabel/*Continued Table* 5.1.13

Kecamatan Subdistrict	Nenas Pineapple		Rambutan Rambutan		Sukun Breadfruit	
	2018	2019	2018	2019	2018	2019
(1)	(14)	(15)	(16)	(17)	(18)	(19)
Burau	268	210	10 907	8 423	160	91
Wotu	25	26	178	765	-	-
Tomoni	4	4	38	537	10	12
Tomoni Timur	1	2	70	125	-	-
Angkona	1	-	87	5	6	6
Malili	144	102	5 042	1 540	78	59
Towuti	4	16	42	88	-	-
Nuha	-	-	40	73	-	-
Wasuponda	6	7	168	372	-	-
Mangkutana	200	615	530	22 000	130	135
Kalaena	15	17	-	-	98	169
<b>Luwu Timur</b>	<b>668</b>	<b>999</b>	<b>17 102</b>	<b>33 928</b>	<b>482</b>	<b>472</b>

Catatan/Note: ...

Sumber/Source: BPS, Statistik Pertanian Hortikultura SPH-BST/BPS-Statistics Indonesia, Agricultural Statistic for Horticulture SPH-BST

**Tabel** 5.1.14 **Produksi Buah–Buahan dan Sayuran Tahunan Menurut Jenis Tanaman (ton) di Kabupaten Luwu Timur, 2016–2019**  
**Table** 5.1.14 **Production of Annual Fruits and Vegetables by Kind of Plant in Luwu Timur Regency (ton), 2016–2019**

Jenis Tanaman Kind of Plants	2016	2017	2018	2019
(1)	(2)	(3)	(4)	(5)
Mangga/ <i>Mango</i>	...	...	4 547	6 513
Durian/ <i>Durian</i>	...	...	29 816	58 695
Jeruk Siam/Kepro/ <i>Orange/Tangerine</i>	...	...	250	464
Pisang/ <i>Banana</i>	...	...	52 201	67 411
Pepaya/ <i>Papaya</i>	...	...	5 785	7 256
Salak/ <i>Snakefruit</i>	...	...	1 355	1 779
Duku/Langsar/Kokosan/ <i>Duku</i>	...	...	19 030	87 727
Manggis/ <i>Mangosteen</i>	...	...	281	1 170
Nangka/Cempedak/ <i>Jackfruit</i>	...	...	15 102	16 245
Nenas/ <i>Pineapple</i>	...	...	668	999
Rambutan/ <i>Rambutan</i>	...	...	17 102	33 928
Sukun/ <i>Breadfruit</i>	...	...	482	472

Catatan/Note: ...

Sumber/Source: BPS, Statistik Pertanian Hortikultura SPH-BST/BPS-Statistics Indonesia, Agricultural Statistic for Horticulture SPH-BST

## 5.2 PERKEBUNAN ESTATE CROPS

**Tabel 5.2.1** Luas Areal Tanaman Perkebunan Rakyat Menurut Kecamatan dan Jenis Tanaman (ha) di Kabupaten Luwu Timur, 2019  
*Planted Area of Smallholder Estate Crops by Subdistrict and Type of Crops (ha) in Luwu Timur Regency, 2019*

Kecamatan Subdistrict	Kelapa Sawit/Oil Palm	Kelapa/Coconut	Lada/Pepper	Kopi/Coffee
(1)	(2)	(3)	(4)	(5)
Burau	1 468,96	84,77	175,95	0
Wotu	392	76,83	29,75	0,97
Tomoni	940,50	136,04	167,50	0
Tomoni Timur	105,5	107,75	3,25	0
Angkona	1 856	236	67,50	1,75
Malili	977,85	69	474,50	0
Towuti	25,30	34,86	3 945	1,96
Nuha	103,50	6,80	60,40	1,5
Wasuponda	800,49	18,50	766,34	9
Mangkutana	1 861,40	71,27	35	0
Kalaena	195,97	48,67	3,55	0,99
<b>Luwu Timur</b>	<b>8 727,47</b>	<b>890,49</b>	<b>5 728,74</b>	<b>16,17</b>

Lanjutan Tabel/Continued Table 5.2.1

Kecamatan Subdistrict	Kakao/Cocoa	Cengkeh/Clove	Sagu/Sago	Pala/Nutmeg
(1)	(6)	(7)	(8)	(9)
Burau	4 155,72	139	13,40	7,09
Wotu	1 548,25	0	0,34	0
Tomoni	2 224,34	234	2	4,5
Tomoni Timur	59,75	0	1,43	0
Angkona	1 260,50	119	8,05	0
Malili	614,7	33,50	29,75	13,5
Towuti	1,75	27	0,57	0
Nuha	553,16	25	0,5	0
Wasuponda	1 811,16	32,70	2,55	0
Mangkutana	1 043,31	56,5	2,85	11,45
Kalaena	520,18	0	0	0
<b>Luwu Timur</b>	<b>1 749,54</b>	<b>666,70</b>	<b>61,44</b>	<b>36,54</b>

**Tabel**  
**Table** 5.2.2**Produksi Perkebunan Rakyat Menurut Kecamatan dan Jenis Tanaman (ton) di Kabupaten Luwu Timur, 2019**  
**Production of Smallholder Estate by Subdistrict and Type of Crops (ton) in Luwu Timur Regency, 2019**

Kecamatan Subdistrict	Kelapa Sawit/Oil Palm	Kelapa/Coconut	Lada/Pepper	Kopi/Coffee
(1)	(2)	(3)	(4)	(5)
Burau	9 893,69	175	86,08	0
Wotu	3 607,76	227,44	12,52	0,09
Tomoni	4 362,45	191,50	79,17	0
Tomoni Timur	384,4	196,28	0,55	0
Angkona	20 312,94	566,42	28,71	0,72
Malili	7 274,8	135,84	250,62	0
Towuti	0,53	34	2 765,32	0,79
Nuha	204,73	5,85	14	0,29
Wasuponda	10 121,22	31,60	243	2,07
Mangkutana	10 672,05	164,15	6,29	0
Kalaena	1 142,46	108	1,25	0,06
<b>Luwu Timur</b>	<b>58 083,34</b>	<b>1 836,08</b>	<b>722,19</b>	<b>4,02</b>



Lanjutan Tabel/*Continued Table 5.2.2*

<b>Kecamatan Subdistrict</b>	<b>Kakao/Cocoa</b>	<b>Cengkeh/Clove</b>	<b>Sagu/Sago</b>	<b>Pala/Nutmeg</b>
(1)	(6)	(7)	(8)	(9)
Burau	2 220,85	54,15	4,65	0
Wotu	690,36	0	0,04	0
Tomoni	1 661,70	20,35	1,04	0
Tomoni Timur	12,45	0	0,35	0
Angkona	325,75	63,54	2,41	0
Malili	41,8	14,19	23,17	0
Towuti	0,15	1,8	0,08	0
Nuha	102	0	0,10	0
Wasuponda	564,90	4,80	0,73	0
Mangkutana	233,60	2,10	0,63	0
Kalaena	201,72	0	0	0
<b>Luwu Timur</b>	<b>2 172,73</b>	<b>160,93</b>	<b>33,20</b>	<b>0</b>

### 5.3 KEHUTANAN FORESTRY

**Tabel 5.3.1 Luas Kawasan Hutan dan Perairan Menurut Kecamatan di Kabupaten Luwu Timur (ha), 2018 dan 2019**  
*Extent of Forest Area, Inland Water, Coastal, and Marine Ecosystem<sup>1</sup> by Subdistrict in Luwu Timur Regency (ha), 2018 dan 2019*

Kecamatan Subdistrict	Tahun SK Year of Decree	Luas Kawasan Hutan dan Konservasi Perairan Extent of Forest Area, Inland Water, Coastal, and Marine Ecosystem		
		Hutan Lindung Protection Forest	Suaka Alam dan Pelestarian Alam Sanctuary Reserve and Nature Conservation Area	Hutan Produksi Terbatas Limited Production Forest
(1)	(2)	(3)	(4)	(5)
Burau	2009	8 491,06	0	3 910,74
Wotu	2009	3 186,66	0	902,50
Tomoni	2009	16 345,06	0	32,55
Tomoni Timur	2009	0	0	0
Angkona	2009	3 061,89	3 653,80	4 365,12
Malili	2009	18 971,83	1 583,39	45 443,28
Towuti	2009	93 767,89	59 963,58	9 151,95
Nuha	2009	32 877,40	56 617,36	0
Wasuponda	2009	13 650,79	44 635,21	32 169,03
Mangkutana	2009	55 860,80	10 372,98	12 561,20
Kalaena	2009	0	1 931,71	13,91
<b>Luwu Timur</b>	<b>2009</b>	<b>246 213,38</b>	<b>178 758,03</b>	<b>108 550,28</b>

Lanjutan Tabel/Continued Table 5.3.1

Kecamatan Subdistrict	Tahun SK Year of Decree	Luas Kawasan Hutan dan Konservasi Perairan Extent of Forest Area, Inland Water, Coastal, and Marine Ecosystem		
		Hutan Produksi Tetap Permanent Production Forest	Hutan Produksi Dapat dikonversi Convertible Production Forest	Jumlah Luas Hutan dan Perairan Total Forest Area and Water Area
		(6)	(7)	(8)
(1)	(2)	(6)	(7)	(8)
Burau	2009	675,81	5 272,23	18 349,83
Wotu	2009	0	0	4 089,16
Tomoni	2009	586,04	1 807,91	18 771,55
Tomoni Timur	2009	0	0	0
Angkona	2009	4 128,82	0	15 209,64
Malili	2009	1 176,85	0	67 175,35
Towuti	2009	0	0	162 883,43
Nuha	2009	0	0	89 494,76
Wasuponda	2009	1 988,77	0	92 443,80
Mangkutana	2009	659,95	10 686,52	90 141,46
Kalaena	2009	18,42	0	1 964,03
<b>Luwu Timur</b>	<b>2009</b>	<b>9 234,65</b>	<b>17 766,66</b>	<b>560 523,01</b>

Catatan/Note: Peta Kawasan Hutan dan Konservasi Perairan Prov. Sulawesi Selatan Skala 1:250000 (Lampiran Keputusan Menteri Kehutanan Nomor : SK.343/Menhut-II/2009 tanggal 23 Juli)/Map of Forest Areas and Aquatic Conservation Prov. South Sulawesi Scale 1: 250000 (Attachment of the Decree of the Minister of Forestry Number: SK.343 / Menhut-II / 2009 dated July 23)

Peta Hasil Tata Batas Kawasan Hutan Kabupaten Luwu Timur Skala 1:250.000, sampai Tahun 2017/Map of Boundary Results of Forest Areas in East Luwu Regency Scale 1: 2500, until 2017

Sumber/Source: Kantor Kesatuan Pengelolaan Hutan Larona/Larona Forest Management Unit Office

## 5.4 PETERNAKAN LIVESTOCK

**Tabel** 5.4.1 **Populasi Ternak Menurut Kecamatan dan Jenis Ternak di Kabupaten Luwu Timur(ekor), 2018-2019**  
*Livestock Population by Subdistrict and Kind of Livestock in Luwu Timur Regency(heads), 2018-2019*

Kecamatan Subdistrict	Sapi Potong/Beef Cattle		Kerbau/Buffalo	
	2018	2019	2018	2019
(1)	(2)	(3)	(4)	(5)
Burau	1 326	1 538	-	1
Wotu	1 891	2 095	9	7
Tomoni	3 180	4 860	4	6
Tomoni Timur	1 851	2 193	61	65
Angkona	1 098	1 865	5	5
Malili	367	567	72	129
Towuti	456	563	657	656
Nuha	1 437	1 747	57	61
Wasuponda	948	1 148	92	83
Mangkutana	3 817	4 785	119	129
Kalaena	496	787	5	5
<b>Luwu Timur</b>	<b>16 867</b>	<b>22 148</b>	<b>1 081</b>	<b>1 147</b>

Lanjutan Tabel/*Continued Table 5.4.1*

Kecamatan Subdistrict	Kuda/Horse		Kambing/Goat		Babi/Pig	
	2018	2019	2018	2019	2018	2019
(1)	(6)	(7)	(8)	(9)	(10)	(11)
Burau	0	0	599	590	579	827
Wotu	0	0	1 207	1 241	1 657	3 343
Tomoni	0	0	1 025	713	2 310	2 523
Tomoni Timur	0	0	936	942	6 357	8 094
Angkona	0	0	516	305	273	287
Malili	0	0	663	1 440	387	1 604
Towuti	0	0	31	31	381	381
Nuha	0	0	583	412	518	502
Wasuponda	0	0	493	543	147	223
Mangkutana	0	0	4 531	4 831	1 337	1 150
Kalaena	0	0	3 894	3 925	4 083	4 240
<b>Luwu Timur</b>	<b>0</b>	<b>0</b>	<b>14 478</b>	<b>14 973</b>	<b>18 029</b>	<b>23 174</b>

Catatan/Note: ...

 Sumber/Source: Dinas Pertanian Kabupaten Luwu Timur / *Agriculture Service of Luwu Timur Regency*

**Tabel**  
**Table** 5.4.2**Populasi Unggas Menurut Kecamatan dan Jenis Ternak di Kabupaten Luwu Timur(ekor), 2018-2019**  
**Poultry Population by Subdistrict and Kind of Livestock in Luwu Timur Regency(heads), 2018-2019**

Kecamatan Subdistrict	Ayam Kampung Native Chicken		Ayam Petelur Layer	
	2018	2019	2018	2019
(1)	(2)	(3)	(4)	(5)
Burau	17 098	0	1 700	1 700
Wotu	31 858	0	8 560	9 060
Tomoni	114 689	0	9 308	9 308
Tomoni Timur	220	0	0	49
Angkona	390	0	0	0
Malili	26 479	0	5 995	5 625
Towuti	11 032	0	1 168	1 168
Nuha	1 323	0	950	950
Wasuponda	9 384	0	0	1 700
Mangkutana	9 088	0	48 941	50 541
Kalaena	18 543	0	50 000	50 000
<b>Luwu Timur</b>	<b>240 104</b>	<b>0</b>	<b>126 622</b>	<b>130 101</b>

Lanjutan Tabel/*Continued Table* 5.4.2

Kecamatan <i>Subdistrict</i>	Ayam Pedaging <i>Broiler</i>		Itik/Itik Manila <i>Duck</i>	
	2018	2019	2018	2019
(1)	(2)	(3)	(4)	(5)
Burau	46 374	45 324	3 522	3 602
Wotu	265 969	265 969	3 324	4 171
Tomoni	0	0	1 984	4 164
Tomoni Timur	16 822	16 991	1 769	2 169
Angkona	12 448	9 062	1 177	530
Malili	288 225	281 665	1 697	3 299
Towuti	31 920	31 970	202	202
Nuha	32 333	37 983	342	342
Wasuponda	130 168	134 596	1 073	1 267
Mangkutana	101 412	101 412	7 635	6 745
Kalaena	24 676	26 672	5 610	7 510
<b>Luwu Timur</b>	<b>950 347</b>	<b>951 644</b>	<b>28 335</b>	<b>34 001</b>

Catatan/*Note*: ...

Sumber/*Source*: Dinas Pertanian Kabupaten Luwu Timur /*Agriculture Service of Luwu Timur Regency*

**Tabel**  
**Table** 5.4.3**Produksi Daging Ternak Menurut Kecamatan dan Jenis Ternak di Kabupaten Luwu Timur (kg), 2019**  
*Livestock Meat Production by Subdistrict and Kind of Livestock in Luwu Timur Regency(kg), 2019*

<b>Kecamatan Subdistrict</b>	<b>Sapi Potong/Beef Cattle</b>	<b>Kerbau/Buffalo</b>
(1)	(2)	(3)
Burau	20 299	465
Wotu	39 800	0
Tomoni	43 905	0
Tomoni Timur	16 308	0
Angkona	15 053	0
Malili	43 791	0
Towuti	21 325	0
Nuha	64 775	0
Wasuponda	6 842	1 085
Mangkutana	27 826	0
Kalaena	1 939	0
<b>Luwu Timur</b>	<b>301 863</b>	<b>1 550</b>



Lanjutan Tabel/*Continued Table* 5.4.3

<b>Kecamatan Subdistrict</b>	<b>Kuda/Horse</b>	<b>Kambing/Goat</b>	<b>Babi/Pig</b>
(1)	(4)	(5)	(6)
Burau	0	1 804	940
Wotu	0	7 727	12 901
Tomoni	0	5 310	0
Tomoni Timur	0	3 642	7 364
Angkona	0	2 655	10 655
Malili	0	613	7 521
Towuti	0	0	0
Nuha	0	2 791	7 521
Wasuponda	0	987	4 910
Mangkutana	0	1 855	0
Kalaena	0	0	0
<b>Luwu Timur</b>	<b>0</b>	<b>27 384</b>	<b>51 812</b>

Catatan/Note: ...

Sumber/Source: Dinas Pertanian Kabupaten Luwu Timur / *Agriculture Service of Luwu Timur Regency*

**Tabel**  
**Table 5.4.4****Produksi Daging Unggas Menurut Kecamatan dan Jenis Ternak di Kabupaten Luwu Timur(kg), 2019**  
**Poultry Meat Production by Subdistrict and Kind of Livestock in Luwu Timur Regency(kg), 2019**

<b>Kecamatan Subdistrict</b>	<b>Ayam Kampung Native Chicken</b>	<b>Ayam Petelur Layer</b>	<b>Ayam Pedaging Broiler</b>	<b>Itik/Itik Manila Duck</b>
(1)	(2)	(3)	(4)	(5)
Burau	0	0	0	0
Wotu	0	0	163 787	6 701
Tomoni	0	0	1 870	15 257
Tomoni Timur	0	0	0	5 491
Angkona	0	0	3 485	26 125
Malili	0	0	24 353	1 590
Towuti	0	0	7 948	0
Nuha	0	0	7 905	0
Wasuponda	0	555	10 679	566
Mangkutana	0	0	86 785	7 867
Kalaena	0	0	2 338	0
<b>Luwu Timur</b>	<b>0</b>	<b>555</b>	<b>309 150</b>	<b>63 597</b>

Catatan/Note: ...

Sumber/Source: Dinas Pertanian Kabupaten Luwu Timur /Agriculture Service of Luwu Timur Regency

**Tabel**  
**Table** 5.4.5

**Produksi Telur Unggas dan Susu Sapi Menurut Kecamatan dan Jenis Ternak di Kabupaten Luwu Timur. 2019**  
**Poultry Egg Production and Cow Fresh Milk by Subdistrict and Kind of Livestock in Luwu Timur Regency. 2019**

Kecamatan Subdistrict	Ayam Kampung Native Chicken (kg)	Ayam Petelur Layer (kg)	Itik/Itik Manila Duck (kg)	Susu Sapi Fresh Milk (liter)
(1)	(2)	(3)	(4)	(5)
Burau	148 711	157 284	250 582	0
Wotu	205 288	811 246	247 593	0
Tomoni	172 474	861 176	208 065	0
Tomoni Timur	6 294	4 171	154 162	0
Angkona	464		56 284	0
Malili	190 485	520 425	196 716	0
Towuti	72 679	108 063	14 727	0
Nuha	3 269	87 894	24 934	0
Wasuponda	62 788	164 994	87 707	0
Mangkutana	60 859	4 659 091	526 572	0
Kalaena	121 091	4 626 000	455 184	0
<b>Luwu Timur</b>	<b>1 044 402</b>	<b>12 000 344</b>	<b>2 222 526</b>	<b>0</b>

Catatan/Note: ...

Sumber/Source: Dinas Pertanian Kabupaten Luwu Timur /Agriculture Service of Luwu Timur Regency

**Tabel**  
**Table 5.4.6****Jumlah Ternak yang Dipotong Menurut Kecamatan dan Jenis Ternak di Kabupaten Luwu Timur (ekor), 2019**  
**Livestock Slaughtered by Sub District and Kind of Livestock in Luwu Timur Regency(heads), 2019**

<b>Kecamatan Subdistrict</b>	<b>Jumlah Total</b>
<b>(1)</b>	<b>(2)</b>
Sapi Potong/ <i>Beef Cattle</i>	2,776
Kerbau/ <i>Buffalo</i>	10
Kuda/ <i>Horse</i>	0
Kambing/ <i>Goat</i>	1,580
Domba/ <i>Sheep</i>	0
Babi/ <i>Pig</i>	1,154
Ayam Buras/ <i>Poultry</i>	130,491
Ayam Pedaging/ <i>Broiler</i>	366,754
Ayam Petelur/ <i>Layer</i>	500

Catatan/Note: ...

Sumber/Source: Dinas Pertanian Kabupaten Luwu Timur / *Agriculture Service of Luwu Timur Regency*

**5.5 PERIKANAN  
FISHERY**

**Tabel 5.5.1** **Produksi dan Nilai Produksi Perikanan Tangkap Menurut Kecamatan dan Jenis Penangkapan di Kabupaten Luwu Timur, 2019**  
*Production and Value of Capture Fisheries by Subdistrict and Type of Captures in Luwu Timur Regency, 2019*

Kecamatan Subdistrict	Perikanan Laut Marine Fisheries		Perairan Umum Inland Fisheries		Jumlah Total	
	Volume Volume (ton)	Nilai Value (000 Rp)	Volume Volume (ton)	Nilai Value (000 Rp)	Volume Volume (ton)	Nilai Value (000 Rp)
(1)	(2)	(3)	(4)	(5)	(6)	(7)
Burau	640,524	7 282 056	0	0	640,524	7 282 056
Wotu	5 096,054	57 936 552	0	0	5 096,054	57 936 552
Tomoni	0	0	0	0	0	0
Tomoni Timur	0	0	0	0	0	0
Angkona	175,248	1 992 378	0	0	175,248	1 992 378
Malili	3 818,174	43 408 456	0	0	3 818,174	43 408 456
Towuti	0	0	200	2 273 781	200	2 273 781
Nuha	0	0	65,2	741 253	65,2	741 253
Wasuponda	0	0	0	0	0	0
Mangkutana	0	0	0	0	0	0
Kalaena	0	0	0	0	0	0
<b>Luwu Timur</b>	<b>9 730</b>	<b>110 619 442</b>	<b>265,2</b>	<b>3 015 034</b>	<b>9 995,2</b>	<b>113 634 476</b>

Catatan/Note: ...  
Sumber/Source: Dinas Kelautan, Perikanan dan Pangan Kabupaten Luwu Timur /Sea and Fishery and Food Service of Luwu Timur Regency

Tabel  
Table 5.5.2

**Produksi dan Nilai Produksi Perikanan Tangkap di Perairan Umum Menurut Kecamatan dan Lokasi di Kabupaten Luwu Timur, 2019**  
*Production and Value of Inland Capture Fisheries by Subdistrict and Location in Luwu Timur Regency, 2019*

Kecamatan Subdistrict	Waduk Reservoir		Sungai River		Danau Lake	
	Volume Volume (ton)	Nilai Value (000 Rp)	Volume Volume (ton)	Nilai Value (000 Rp)	Volume Volume (ton)	Nilai Value (000 Rp)
(1)	(2)	(3)	(4)	(5)	(6)	(7)
Burau	0	0	0	0	0	0
Wotu	0	0	0	0	0	0
Tomoni	0	0	0	0	0	0
Tomoni Timur	0	0	0	0	0	0
Angkona	0	0	0	0	0	0
Malili	0	0	0	0	0	0
Towuti	0	0	0	0	200	2 273 781
Nuha	0	0	0	0	65,2	741 253
Wasuponda	0	0	0	0	0	0
Mangkutana	0	0	0	0	0	0
Kalaena	0	0	0	0	0	0
<b>Luwu Timur</b>	<b>0</b>	<b>0</b>	<b>0</b>	<b>0</b>	<b>265,2</b>	<b>3 015 034</b>

Lanjutan Tabel/Continued Table 5.5.2

Kecamatan Subdistrict	Rawa Swamp		Genangan Air Puddle		Jumlah Total	
	Volume Volume (ton)	Nilai Value (000 Rp)	Volume Volume (ton)	Nilai Value (000 Rp)	Volume Volume (ton)	Nilai Value (000 Rp)
(1)	(2)	(3)	(4)	(5)	(6)	(7)
Burau	0	0	0	0	0	0
Wotu	0	0	0	0	0	0
Tomoni	0	0	0	0	0	0
Tomoni Timur	0	0	0	0	0	0
Angkona	0	0	0	0	0	0
Malili	0	0	0	0	0	0
Towuti	0	0	0	0	200	2 273 781
Nuha	0	0	0	0	65,2	741 253
Wasuponda	0	0	0	0	0	0
Mangkutana	0	0	0	0	0	0
Kalaena	0	0	0	0	0	0
<b>Luwu Timur</b>	<b>0</b>	<b>0</b>	<b>0</b>	<b>0</b>	<b>265,2</b>	<b>3 015 034</b>

Catatan/Note: ...

Sumber/Source: Dinas Kelautan, Perikanan dan Pangan Kabupaten Luwu Timur /Sea and Fishery and Food Service of Luwu Timur Regency

**Tabel**  
**Table** 5.5.3

**Produksi dan Nilai Produksi Perikanan Budidaya Menurut Kecamatan dan Jenis Budidaya di Kabupaten Luwu Timur, 2019**  
*Production and Production Value of Aquaculture Fisheries by District and Type of Cultivation in Luwu Timur Regency, 2019*

Kecamatan Subdistrict	Budidaya Laut Marine Culture		Tambak Brackish Water Pond	
	Volume Volume (ton)	Nilai Value (000 Rp)	Volume Volume (ton)	Nilai Value (000 Rp)
(1)	(2)	(3)	(4)	(5)
Burau	79 550	285 714 149	1 243	27 054 647
Wotu	69 140,5	248 326 766	3 448,5	75 099 391
Tomoni	0	0	0	0
Tomoni Timur	0	0	0	0
Angkona	0	0	56 826	106 719 962
Malili	0	0	103 804,6	177 697 975
Towuti	0	0	0	0
Nuha	0	0	0	0
Wasuonda	0	0	0	0
Mangkutana	0	0	0	0
Kalaena	0	0	0	0
<b>Luwu Timur</b>	<b>148 690,5</b>	<b>534 040 915</b>	<b>165 322,1</b>	<b>386 571 975</b>



Lanjutan Tabel/Continued Table 5.5.3

Kecamatan Subdistrict	Kolam fresh Water Pond		Keramba Cage	
	Volume Volume (ton)	Nilai Value (000 Rp)	Volume Volume (ton)	Nilai Value (000 Rp)
(1)	(6)	(7)	(8)	(9)
Burau	85,29	1 580 662	0	0
Wotu	76,87	1 840 433	0	0
Tomoni	62	1 902 070	0	0
Tomoni Timur	60,71	1 862 445	0	0
Angkona	131,17	2 470 060	0	0
Malili	160,25	2 844 313	0	0
Towuti	252,96	7 787 410	0	0
Nuha	41,33	1 268 048	0	0
Wasuponda	79,96	2 469 213	0	0
Mangkutana	244,04	7 497 654	0	0
Kalaena	58,12	1 783 192	0	0
<b>Luwu Timur</b>	<b>1 252,7</b>	<b>33 305 500</b>	<b>0</b>	<b>0</b>

Lanjutan Tabel/*Continued Table 5.5.3*

Kecamatan Subdistrict	Jaring Apung <i>Floating Cage Net</i>		Sawah <i>Paddy Field</i>		Jumlah <i>Total</i>	
	Volume Volume (ton)	Nilai Value (000 Rp)	Volume Volume (ton)	Nilai Value (000 Rp)	Volume Volume (ton)	Nilai Value (000 Rp)
(1)	(10)	(11)	(12)	(13)	(14)	(15)
Burau	0	0	0,64	19 050	80878,93	314 368 508
Wotu	0	0	0,38	11 430	72666,25	325 278 020
Tomoni	0	0	0,89	26 670	62,89	1 928 740
Tomoni Timur	0	0	1,02	30 480	61,73	1 892 925
Angkona	0	0	0,76	22 860	56957,93	109 212 882
Malili	0	0	0,51	15 240	103965,36	180 557 528
Towuti	0	0	3,2	96 260	256,16	7 883 670
Nuha	0	0	0	0	41,33	1 268 048
Wasuponda	0	0	1,27	38 100	81,23	2 507 313
Mangkutana	0	0	3,15	94 240	247,19	7 591 894
Kalaena	0	0	0,88	26 670	59	1 809 862
<b>Luwu Timur</b>	<b>0</b>	<b>0</b>	<b>12,7</b>	<b>381 000</b>	<b>315278</b>	<b>954 299 390</b>

Catatan/*Note*: ...

Sumber/*Source*: Dinas Kelautan, Perikanan dan Pangan Kabupaten Luwu Timur /*Sea and Fishery and Food Service of Luwu Timur Regency*

**Tabel**  
**Table** 5.5.4

**Jumlah Rumah Tangga Perikanan Tangkap Menurut Kecamatan dan Subsektor di Kabupaten Luwu Timur, 2018 dan 2019**  
**Number of Fish Capture Households by Subdistrict and Subsector in Luwu Timur Regency, 2018 and 2019**

Kecamatan Subdistrict	Perikanan Laut Marine Fisheries		Perairan Umum Inland Fisheries		Jumlah Total	
	2018	2019	2018	2019	2018	2019
(1)	(2)	(3)	(4)	(5)	(6)	(7)
Burau	155	335	0	0	155	335
Wotu	514	571	0	0	514	571
Tomoni	0	0	0	0	0	0
Tomoni Timur	0	0	0	0	0	0
Angkona	119	206	0	0	119	206
Malili	505	678	0	0	505	678
Towuti	0	0	116	149	116	149
Nuha	0	0	26	26	26	26
Wasuponda	0	0	0	0	0	0
Mangkutana	0	0	0	0	0	0
Kalaena	0	0	0	0	0	0
<b>Luwu Timur</b>	<b>1 293</b>	<b>1 790</b>	<b>142</b>	<b>175</b>	<b>1 435</b>	<b>1 965</b>

Catatan/Note: ...

Sumber/Source: Dinas Kelautan, Perikanan dan Pangan Kabupaten Luwu Timur /Sea and Fishery and Food Service of Luwu Timur Regency

**Tabel 5.5.5** Jumlah Rumah Tangga Perikanan Budidaya Menurut Kecamatan dan Jenis Budidaya di Kabupaten Luwu Timur, 2019  
**Number of Aquaculture Households by Subdistrict and Type of Aquaculture in Luwu Timur Regency, 2019**

Kecamatan Subdistrict	Budidaya Laut Marine Culture	Tambak Brackish Water Pond	Kolam Fresh Water Pond
(1)	(2)	(3)	(4)
Burau	352	126	22
Wotu	195	143	19
Tomoni	0	0	24
Tomoni Timur	0	0	23
Angkona	0	502	28
Malili	0	2 487	30
Towuti	0	0	95
Nuha	0	0	10
Wasuponda	0	0	31
Mangkutana	0	0	93
Kalaena	0	0	17
<b>Luwu Timur</b>	<b>547</b>	<b>3 258</b>	<b>392</b>

Lanjutan Tabel/*Continued Table 5.5.5*

Kecamatan Subdistrict	Keramba Cage	Jaring Apung Floating Cage Net	Sawah Paddy Field	Jumlah Total
(1)	(5)	(6)	(7)	(8)
Burau	0	0	8	508
Wotu	0	0	5	362
Tomoni	0	0	12	36
Tomoni Timur	0	0	14	37
Angkona	0	0	10	540
Malili	0	0	7	2.524
Towuti	0	0	44	139
Nuha	0	0	0	10
Wasuponda	0	0	17	48
Mangkutana	0	0	43	136
Kalaena	0	0	12	29
<b>Luwu Timur</b>	<b>0</b>	<b>0</b>	<b>172</b>	<b>4.369</b>

Catatan/Note: ...

Sumber/Source: Dinas Kelautan, Perikanan dan Pangan Kabupaten Luwu Timur /*Sea and Fishery and Food Service of Luwu Timur Regency*

**Tabel 5.5.6** Jumlah Perahu/Kapal Menurut Kecamatan dan Jenis Budidaya di Kabupaten Luwu Timur, 2019  
**Number of Fishing Boats by Subdistrict and Type of Aquaculture in Luwu Timur Regency. 2019**

Kecamatan Subdistrict	Perahu Tanpa Motor Nonpowered Boat	Perahu Motor Tempel Outboard Motorboat	Kapal Motor Inboard Motorboat
(1)	(2)	(3)	(4)
Burau	0	332	4
Wotu	0	560	19
Tomoni	0	0	0
Tomoni Timur	0	0	0
Angkona	0	206	0
Malili	37	627	17
Towuti	0	149	0
Nuha	0	26	0
Wasuponda	0	0	0
Mangkutana	0	0	0
Kalaena	0	0	0
<b>Luwu Timur</b>	<b>37</b>	<b>1 900</b>	<b>40</b>

Catatan/Note: ...

Sumber/Source: Dinas Kelautan, Perikanan dan Pangan Kabupaten Luwu Timur /Sea and Fishery and Food Service of Luwu Timur Regency



## 6

# PERTAMBANGAN DAN ENERGI

## *Mining and Energy*

Jumlah Pelanggan Listrik PLN  
di Kabupaten Luwu Timur



Di Kabupaten Luwu Timur  
tahun 2019 pelanggan PDAM  
mencapai 11.654 pelanggan.





**PENJELASAN TEKNIS**

1. Pengumpulan data industri besar dan sedang dilakukan melalui Survei Industri Besar dan Sedang yang dilaksanakan setiap tahun secara lengkap (sensus) sejak tahun 1975. Survei Industri Besar dan Sedang mencakup semua perusahaan industri yang mempunyai tenaga kerja 20 orang atau lebih dengan menggunakan kuesioner II A.
2. Klasifikasi industri yang digunakan dalam survei ini berdasar kepada Klasifikasi Baku Lapangan Usaha Indonesia (KBLI). KBLI adalah klasifikasi lapangan usaha yang berdasar kepada International Standard Industrial Classification of All Economic Activities (ISIC) revisi 4 yang telah disesuaikan dengan kondisi Indonesia.
3. **Industri manufaktur** adalah suatu kegiatan ekonomi yang melakukan kegiatan mengubah suatu barang dasar secara mekanis, Kimia, atau dengan tangan sehingga menjadi barang jadi/setengah jadi. dan atau barang yang kurang nilainya menjadi barang yang lebih tinggi nilainya. dan sifatnya lebih dekat kepada pemakai akhir. Termasuk dalam kegiatan ini adalah jasa industri dan pekerjaan perakitan.

**TECHNICAL NOTES**

1. *Data collection of large and medium scale manufacturing is conducted through The Large and Medium Manufacturing Establishment Survey that has been done annually for all industries (census) since 1975. The Large and Medium Manufacturing Establishment Survey covers all manufactures/ industries with 20 workers or more by questionnaire II A.*
2. *The industrial classification adopted in this survey refers to the Klasifikasi Baku Lapangan Usaha Indonesia (KBLI). KBLI is classification of economic activities based on the International Standard Industrial Classification of All Economic Activities (ISIC rev 4) that has been modified according to the local condition in Indonesia.*
3. **Manufacturing industry** *is defined as an economic activity processing basic goods mechanically, chemicals or manually into final or intermediate goods. It is also defined as processing of lower value goods into higher value goods as final or intermediate products. The activities also include services for manufacturing and assembling.*

4. **Perusahaan atau usaha industri** adalah suatu unit (kesatuan) usaha yang melakukan kegiatan ekonomi, bertujuan menghasilkan barang atau jasa, terletak pada suatu bangunan atau lokasi tertentu, dan mempunyai catatan administrasi tersendiri mengenai produksi dan struktur biaya serta ada seorang atau lebih yang bertanggung jawab atas usaha tersebut.
5. Industri manufaktur dikelompokkan ke dalam 4 golongan berdasarkan banyaknya pekerja, yaitu: industri besar (100 orang pekerja atau lebih), industri sedang/menengah (20–99 orang pekerja), industri kecil (5–19 orang pekerja), dan industri mikro (1–4 orang pekerja).
6. **Pelanggan** adalah individu atau kelompok, baik rumah tangga, perusahaan atau institusi non profit yang membeli air bersih dari perusahaan air bersih.
7. **Air disalurkan** adalah volume air bersih dari perusahaan air bersih.
4. **A manufacturing establishment** is defined as a production unit engaged in economic activity, producing goods or services, located in a building or in a certain location, keeping a business record concerning the production and cost structure, and having a person or more that are responsible to those activities.
5. *Manufacturing industries are categorized into four groups, based on the number of employees: large scale manufacturing (100 employees or more), medium scale manufacturing (20–99 employees), small scale manufacturing (5–19 employees), and micro industry (1–4 employees).*
6. **Customers** are individuals or groups, whether household, company or non-profit institutions that buy water supply from water supply establishment.
7. **Distributed water** is the volume of water supply from water supply establishment.

**URAIAN****DESCRIPTION****Pertambangan**

Produksi Nikel Mate PT Vale Tbk tahun 2018 sebesar 74.805 metrik ton, jumlah ini menurun 2,61% dibanding tahun 2017. Produksi tertinggi terjadi pada triwulan 4 sebanyak 20.579 metrik ton.

**Mining**

*Nikkel Mate production by PT Vale Tbk in 2018 is 74.805 metric tons, this number decreased 2,61% compared to 2017. The highest production occurs on 4th Quarterly, with production 20.579 metric tons*

**Energi**

Jumlah pelanggan PDAM pada tahun 2019 mencapai 11.654 pelanggan, meningkat bila dibandingkan dengan tahun 2018 sebanyak 6.557 pelanggan.

**Energy**

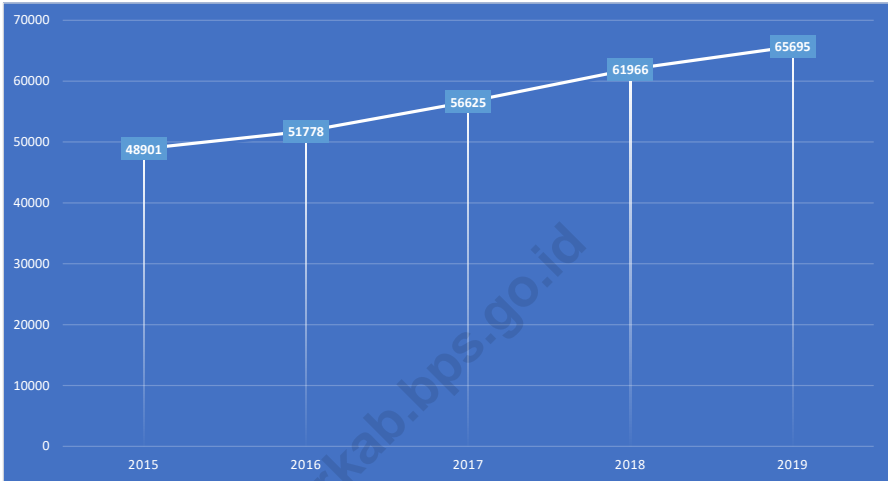
*In 2019, number of customers of Regional Water Supply Company reached 11.654 customer increased when compared to 2018 as many as 6.557 customers*

Jumlah pelanggan PLN pada tahun 2019 mencapai 65.695 pelanggan, meningkat bila dibanding dengan tahun 2018 yang mencapai 61.966 pelanggan.

*In 2019 number of customers Fare Company reached 65.695 customers, increased when compared to 2018 as many as 61.966 customers.*

**Gambar**  
**Figures** 6.1

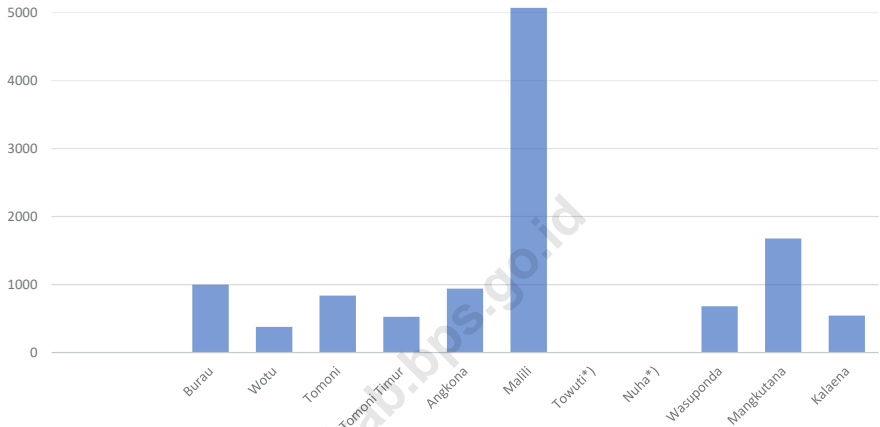
**Jumlah Pelanggan Listrik PLN di Kabupaten Luwu Timur,  
2015–2019**  
**Number of PLN Electricity Customers in Luwu Timur Regency,  
2015–2019**



Sumber/Source: PLN Luwu Timur/ State Electricity of Luwu Timur Regency

**Gambar** 6.2  
**Figures**

**Jumlah Pelanggan PDAM Menurut Kecamatan di Kabupaten Luwu Timur, 2019**  
**Number of PDAM Customers by Subdistrict in Luwu Timur Regency, 2019**



Catatan/Note: \*) Tidak menggunakan PDAM/ Do not use PDAM

Sumber/Source: PDAM Luwu Timur/Water Supply Company of Luwu Timur

**Tabel**  
**Table** 6.1**Daya Terpasang, Produksi, dan Distribusi Listrik PT. PLN (Persero) pada Cabang/Ranting PLN Menurut Kantor Unit Layanan Pelanggan (ULP) di Kabupaten Luwu Timur, 2019**  
**Installed Electricity Power, Production, and Distribution of PT. PLN (Persero) at PLN Branch by Customer Service Units Office in Luwu Timur Regency, 2019**

Unit Layanan Pelanggan (ULP) Customer Service Unit	Daya Terpasang Installed Electricity Power (KW)	Produksi Listrik Electricity Production (KWh)	Listrik Terjual Electricity Sold (KWh)	Dipakai Sendiri Own Used (KWh)	Susut/Hilang Shrinkage/Lost (KWh)
(1)	(2)	(3)	(4)	(5)	(6)
ULP Tomoni	33 987	...	4 361 439	3 335	91 999
ULP Malili	32 062	45 290 900	5 610 678	7 542	347 094
<b>Luwu Timur</b>	<b>66 049</b>	<b>45 290 900</b>	<b>9 972 117</b>	<b>10 877</b>	<b>439 093</b>

Catatan/Note: ULP Tomoni memiliki lingkup kerja di kecamatan Burau, Wotu, Tomoni, Tomoni Timur, Mangkutana, sebagian kecamatan Wotu, sebagian kecamatan Kalaena dan sebagian kecamatan Angkona/ *ULP Tomoni has a scope of work in Burau, Wotu, Tomoni, Tomoni Timur, Mangkutana subdistrict, parts of Wotu subdistrict, part of Kalaena subdistrict and part of Angkona subdistrict*

ULP Malili memiliki lingkup kerja di Kecamatan Malili, Towuti, Nuha, Wasuponda, sebagian kecamatan Wotu, sebagian kecamatan Kalaena dan sebagian kecamatan Angkona/ *Malili ULP has scope of work in Malili, Towuti, Nuha, Wasuponda Subdistricts, parts of Wotu subdistrict, part of Kalaena subdistrict and part of Angkona subdistrict*

Sumber/Source: PLN Luwu Timur/ *State Electricity of Luwu Timur Regency*

**Tabel**  
**Table** 6.2

**Jumlah Pelanggan Listrik PLN Menurut Kantor Unit Layanan Pelanggan (ULP) di Kabupaten Luwu Timur, 2015–2019**  
**Number of PLN Electricity Customers by Customer Service Unit Office in Luwu Timur Regency, 2015–2019**

<b>Unit Layanan Pelanggan (ULP)</b> <b>Customer Service Unit</b>	<b>2015</b>	<b>2016</b>	<b>2017</b>	<b>2018</b>	<b>2019</b>
(1)	(2)	(3)	(4)	(5)	(6)
ULP Tomoni	25.664	26.841	29.281	32.099	33.840
ULP Malili	23.237	24.937	27.344	29.867	31.855
<b>Luwu Timur</b>	<b>48.901</b>	<b>51.778</b>	<b>56.625</b>	<b>61.966</b>	<b>65.695</b>

Catatan/Note: ULP Tomoni memiliki lingkup kerja di kecamatan Burau, Wotu, Tomoni, Tomoni Timur, Mangkutana, sebagian kecamatan Wotu, sebagian kecamatan Kalaena dan sebagian kecamatan Angkona/ *ULP Tomoni has a scope of work in Burau, Wotu, Tomoni, Tomoni Timur, Mangkutana subdistrict, parts of Wotu subdistrict, part of Kalaena subdistrict and part of Angkona subdistrict*

ULP Malili memiliki lingkup kerja di Kecamatan Malili, Towuti, Nuha, Wasuponda, sebagian kecamatan Wotu, sebagian kecamatan Kalaena dan sebagian kecamatan Angkona/ *Malili ULP has scope of work in Malili, Towuti, Nuha, Wasuponda Subdistricts, parts of Wotu subdistrict, part of Kalaena subdistrict and part of Angkona subdistrict*

Sumber/Source: PLN Luwu Timur/ *State Electricity of Luwu Timur Regency*



**Tabel**  
**Table 6.3****Jumlah Pelanggan PDAM dan Air yang Disalurkan Menurut Kecamatan di Kabupaten Luwu Timur, 2019**  
**Number of PDAM Customers and Distributed Water by Subdistrict in Luwu Timur Regency, 2019**

Kecamatan Subdistrict	Pelanggan Number of Customers	Air Disalurkan Distributed Water (m <sup>3</sup> )	Nilai Value (Rp)
(1)	(2)	(3)	(4)
Burau	1 000	3 491 503	307 688 450
Wotu	377	121 038	155 809 250
Tomoni	839	137 086	269 088 450
Tomoni Timur	525	84 684	146 184 150
Angkona	940	111 872	179 542 350
Malili	5 070	2 170 963 609	2 824 710 150
Towuti *)	0	0	0
Nuha *)	0	0	0
Wasuponda	681	105 643	176 766 900
Mangkutana	1 677	192 735	359 270 700
Kalaena	545	21 134	35 619 150
<b>Luwu Timur</b>	<b>11 654</b>	<b>2 175 229 304</b>	<b>4 454 679 550</b>

Catatan/Note: \*) Tidak menggunakan PDAM/ Do not use PDAM

Sumber/Source: PDAM Luwu Timur/Water Supply Company of Luwu Timur

**Tabel**  
**Table** 6.4

**Banyaknya Pelanggan PDAM Menurut Jenis Konsumen di Kabupaten Luwu Timur, 2017-2019**  
**Number of Customer of Regional Water Supply Company by Type of Customer in Luwu Timur Regency, 2017-2019**

Jenis Konsumen Type of Consumen	2017	2018	2019
(1)	(2)	(3)	(4)
<b>Sosial/Social</b>			
Umum/Public	75	94	111
Khusus/Private	79	98	111
<b>Non Niaga/Non Commercial</b>			
Rumahtangga/Household	4 057	5 722	10 599
Instansi Pemerintah/Government Institution	86	95	109
<b>Niaga/Commercial</b>			
Kecil/Small	468	502	667
Besar/Big	33	46	47
<b>Industri/Industry</b>			
Kecil/Small	0	0	0
Besar/Big	0	0	0
<b>Khusus/Private</b>			
Pelabuhan/Port	0	0	0
Lainnya/Others	0	0	4
<b>Luwu Timur</b>	<b>4 798</b>	<b>6 557</b>	<b>11 648</b>

Catatan/Note: ...

Sumber/Source: PDAM Luwu Timur/Water Supply Company of Luwu Timur

**Tabel**  
**Table** 6.5

**Banyaknya Air Minum Yang Disalurkan(m3) Menurut Jenis  
Konsumen di Kabupaten Luwu Timur, 2017-2019**  
**Number of Clean Water Distributed(m3) by Type of Customer  
in Luwu Timur Regency, 2017-2019**

Jenis Konsumen Type of Conusmen	2017	2018	2019
(1)	(2)	(3)	(4)
<b>Sosial/Social</b>			
Umum/Public	54 968	57 292	57 478
Khusus/Private	152 345	169 898	169 057
<b>Non Niaga/Non Commercial</b>			
Rumah tangga/Household	1 333 683	1 611 813	1 717 030
Instansi Pemerintah/Government Institution	110 806	129 977	133 079
<b>Niaga/Commercial</b>			
Kecil/Small	246 723	294 539	293 687
Besar/Big	18 207	15 083	16 548
<b>Industri/Industry</b>			
Kecil/Small	0	0	0
Besar/Big	0	0	0
<b>Khusus/Private</b>			
Pelabuhan/Port	0	0	0
Lainnya/Others	0	0	18 767
<b>Luwu Timur</b>	<b>1 916 732</b>	<b>2 278 602</b>	<b>2 405 646</b>

Catatan/Note: ...

Sumber/Source: PDAM Luwu Timur/Water Supply Company of Luwu Timur

**Tabel**  
**Table 6.6****Jumlah Nilai Air Minum Yang Disalurkan(Rp) Menurut Jenis Konsumen di Kabupaten Luwu Timur, 2017-2019**  
**Number of Values of Clean Water Distributed(Rp) by Type of Customer in Luwu Timur Regency, 2017-2019**

Jenis Konsumen Type of Consumen	2017	2018	2019
(1)	(2)	(3)	(4)
<b>Sosial/Social</b>			
Umum/Public	39 007 200	37 680 300	47 525 200
Khusus/Private	175 239 450	193 464 300	201 806 200
<b>Non Niaga/Non Commercial</b>			
Rumahtangga/Household	2104 053 300	2684 362 950	3136 847 850
Instansi Pemerintah/Government Institution	221 015 700	261 883 200	276 841 450
<b>Niaga/Commercial</b>			
Kecil/Small	546 947 400	659 970 000	694 832 850
Besar/Big	80 023 500	67 815 000	78 518 700
<b>Industri/Industry</b>			
Kecil/Small	0	0	0
Besar/Big	0	0	0
<b>Khusus/Private</b>			
Pelabuhan/Port	0	0	0
Lainnya/Others	0	0	27 212 150
<b>Luwu Timur</b>	<b>3166 286 550</b>	<b>3905 175 750</b>	<b>4463 584 400</b>

Catatan/Note: ...

Sumber/Source: PDAM Luwu Timur/Water Supply Company of Luwu Timur

**Tabel**  
**Table 6.7**

**Jumlah Listrik yang Disalurkan, Produksi, Tenaga Kerja dan Pelanggan PLN Menurut ULP di Kabupaten Luwu Timur Tahun, 2018-2019**  
**Number of Electricity Distributed, Production, Employee and Customer of State Electricity Company by ULP in Luwu Timur Regency, 2018- 2019**

Uraian Description	Satuan Unit	ULP Malili		ULP Tomoni	
		2018	2019	2018	2019
(1)	(2)	(3)	(4)	(5)	(6)
Jumlah Listrik yang Disalurkan Electricity Distributed	KWh	5 239 308	5 811 328	3 926 298	4 413 615
Nilai Produksi Production Value	Rupiah/Rupiahs	6 585 357 582	7 285 575 057	3 967 807 152	4 665 576 745
Jumlah Tenaga Kerja Number of Employee	Orang/Persons	68	87	51	59
Jumlah Pelanggan Number of Customer	Rumah Tangga/ Household	29 867	31.855	32 099	33.840

Catatan/Note: ULP Tomoni memiliki lingkup kerja di kecamatan Burau, Wotu, Tomoni, Tomoni Timur, Mangkutana, sebagian kecamatan Wotu, sebagian kecamatan Kalaena dan sebagian kecamatan Angkona/ ULP Tomoni has a scope of work in Burau, Wotu, Tomoni, Tomoni Timur, Mangkutana subdistrict, parts of Wotu subdistrict, part of Kalaena subdistrict and part of Angkona subdistrict

ULP Malili memiliki lingkup kerja di Kecamatan Malili, Towuti, Nuha, Wasuponda, sebagian kecamatan Wotu, sebagian kecamatan Kalaena dan sebagian kecamatan Angkona/ Malili ULP has scope of work in Malili, Towuti, Nuha, Wasuponda Subdistricts, parts of Wotu subdistrict, part of Kalaena subdistrict and part of Angkona subdistrict

Sumber/Source: PLN Luwu Timur/ State Electricity of Luwu Timur Regency

Tabel  
Table 6.8

**Jumlah Pelanggan PLN Menurut Jenis Tarif di Kabupaten Luwu Timur, 2017-2019**  
**Number of Customer of State Electricity Company by Fare Type in Luwu Timur Regency, 2017-2019**

Jenis Tarif Fare Type	2017	2018	2019
(1)	(2)	(3)	(4)
<b>Tarif Sosial/Social Fare</b>			
S1	0	0	0
S2	1 280	1 391	7 749
S3	52	1	1
<b>Tarif Rumah Tangga/Household Fare</b>			0
R1	52 233	57 043	60 566
R2	536	620	759
R3	23	27	32
R4	0	0	0
<b>Tarif Bisnis/Business Fare</b>			0
B1	1 856	2 076	1 984
B2	263	328	349
B3	3	3	4
B4	0	0	0
<b>Tarif Industri/Industry Fare</b>			0
I1	1	3	2
I2	13	18	21
I3	4	5	5
I4	0	0	0
<b>Tarif Pemerintah/Umum/Government Fare</b>		9	24
P1	363	392	433
P2	0	0	0
P3	50	50	51
<b>Luwu Timur</b>	<b>1 308</b>	<b>1 456</b>	<b>71 980</b>

Catatan/Note:

Sumber/Source: PLN Luwu Timur/ State Electricity of Luwu Timur Regency

**Tabel**  
**Table** 6.9

**Jumlah KVA Tersambung Menurut Jenis Tarif di Kabupaten  
Luwu Timur, 2017-2019**  
*Number of KVA Connected by Fare Type in Luwu Timur  
Regency, 2017-2019*

Jenis Tarif Fare Type	2017	2018	2019
(1)	(2)	(3)	(4)
<b>Tarif Sosial/Social Fare</b>			
S1	0	0	788 100
S2	2 436 300	2 577 650	2 179 400
S3	505 100	555 000	555 000
<b>Tarif Rumah Tangga/Household Fare</b>			
			0
R1	48 523 900	53 506 800	57 532 350
R2	2 027 300	2 339 800	2 878 900
R3	326 500	335 700	375 300
R4	0	0	0
<b>Tarif Bisnis/Business Fare</b>			
			0
B1	3 288 950	3 820 000	3 868 250
B2	4 530 000	5 153 000	5 568 800
B3	930 000	930 000	1 170 000
B4	0	0	0
<b>Tarif Industri/Industry Fare</b>			
			0
I1	6 600	15 400	8 800
I2	7 067 000	1 827 500	2 060 500
I3	3 080 000	3 635 000	4 465 000
I4	0	0	0
<b>Tarif Pemerintah/Umum/Government Fare</b>			
		53 900	140 800
P1	2 110 300	2 348 800	2 497 500
P2	0	0	0
P3	522 200	522 200	566 200
<b>Luwu Timur</b>	<b>75 354 150</b>	<b>77 620 750</b>	<b>84 654 900</b>

Catatan/Note:

Sumber/Source: PLN Luwu Timur/ State Electricity of Luwu Timur Regency

**Tabel 6.10**  
**Table**

**Jumlah KWH Terjual Menurut Jenis Tarif di Kabupaten Luwu Timur, 2017-2019**  
**Number and Value of Sold KWh by Fare Type in Luwu Timur Regency, 2017-2019**

Jenis Tarif Fare Type	2017	2018	2019
(1)	(2)	(3)	(4)
<b>Tarif Sosial/Social Fare</b>			
S1	0	0	0
S2	301 871	262 250	305 175
S3	105 918	87 905	123 672
<b>Tarif Rumah Tangga/Household Fare</b>			0
R1	5 885 861	6 249 336	6 895 620
R2	278 187	274 389	338 631
R3	42 188	35 386	43 043
R4	0	0	0
<b>Tarif Bisnis/Business Fare</b>			0
B1	524 093	607 009	613 675
B2	941 933	810 305	915 474
B3	138 576	132 748	174 764
B4	0	0	0
<b>Tarif Industri/Industry Fare</b>			0
I1	1 832	1 696	352
I2	121 531	176 413	189 338
I3	126 192	145 848	177 664
I4	0	0	0
<b>Tarif Pemerintah/Umum/Government Fare</b>		5 181	7 165
P1	236 703	278 573	303 967
P2	0	0	0
P3	84 818	98 567	136 403
<b>Luwu Timur</b>	<b>8 789 703</b>	<b>9 165 606</b>	<b>10 224 943</b>

Catatan/Note:

Sumber/Source: PLN Luwu Timur/ State Electricity of Luwu Timur Regency



**Tabel 6.4**      **Produksi PT Vale Per Triwulanan di Kabupaten Luwu Timur (Metrik Ton), 2016 - 2018**  
**Production of PT Vale Per Quarterly in Luwu Timur Regency (Metrik Tons), 2016 - 2018**

<b>Periode Period</b>	<b>2016</b>	<b>2017</b>	<b>2018</b>
(1)			
Triwulan I/Quarter I	16 894	17 224	17 141
Triwulan II/Quarter II	19 362	20 107	18 893
Triwulan III/Quarter III	21 744	20 163	18 192
Triwulan IV/Quarter IV	19 581	19 313	20 579
<b>Jumlah/Total</b>	<b>77 581</b>	<b>76 807</b>	<b>74 805</b>

Catatan/Note:

Sumber/Source: BPS, Survei Perusahaan Manufaktur Tahunan/BPS-Statistics Indonesia, Annual Manufacturing Establishment Survey

7

# PARIWISATA

## Tourism

Di Kabupaten Luwu Timur tahun 2019  
terdapat 38 Akomodasi Hotel



11 diantaranya terletak  
di Kecamatan Nuha



13 diantaranya terletak  
di Kecamatan Malili



## PENJELASAN TEKNIS

1. **Wisatawan mancanegara (wisman)** ialah setiap pengunjung yang mengunjungi suatu negara di luar tempat tinggalnya, didorong oleh satu atau beberapa keperluan tanpa bermaksud memperoleh penghasilan di tempat yang dikunjungi dan lamanya kunjungan tersebut tidak lebih dari satu tahun (12 bulan). Definisi ini mencakup 2 (dua) kategori wisatawan mancanegara, yaitu :
  - a. Wisatawan (turis) ialah setiap pengunjung seperti definisi di atas yang tinggal paling sedikit 24 jam, akan tetapi tidak lebih dari 1 (satu) tahun di tempat yang dikunjungi. dengan maksud antara lain: berlibur, rekreasi, olah raga, bisnis, menghadiri pertemuan, studi, dan kunjungan dengan alasan kesehatan.
  - b. Excursionist ialah setiap pengunjung seperti definisi di atas yang tinggal kurang dari 24 jam di tempat yang dikunjungi (termasuk "Cruise passengers"), Cruise Passengers ialah setiap pengunjung yang tiba di suatu negara di mana mereka tidak menginap di akomodasi yang tersedia di negara tersebut, misalnya dengan kapal laut.

## TECHNICAL NOTES

1. **An International Visitor** is any person visiting a country other than his usual place of residence for any reason other than for earning income in the country visited, and the length of stay is no more than one year (12 months). This definition covers two categories of foreign visitors. namely :
  - a. "Tourist" is any visitor staying for at least 24 hours. but no more than one year. in the country visited, with the intention of visiting. and for any of these purposes: Pleasure, recreation and sports, Business, visiting friends and relatives, missions. attending meetings, conferences, visit for health reasons and study.
  - b. "Excursionist" is any visitor staying less than 24 hours in the country visited including, "Cruise Passengers", i.e. visitors arriving in a country without staying in any accommodation available in the visited country.

2. **Rata-rata lama tinggal** adalah rata-rata waktu tinggal wisatawan mancanegara di Indonesia untuk satu kali kunjungan.
  3. **Usaha penyediaan akomodasi** adalah usaha yang menyediakan pelayanan penginapan yang dapat dilengkapi dengan pelayanan pariwisata lainnya. Usaha penyediaan akomodasi dapat berupa hotel, vila, pondok wisata, bumi perkemahan, persinggahan caravan, dan akomodasi lainnya yang digunakan untuk tujuan pariwisata.
  4. **Hotel** adalah penyediaan akomodasi secara harian berupa kamar-kamar di dalam satu bangunan yang dapat dilengkapi dengan jasa pelayanan makan dan minum, kegiatan hiburan dan atau fasilitas lainnya. Hotel terdiri dari hotel berbintang dan hotel non- bintang.
  5. **Hotel bintang** adalah usaha penyediaan jasa pelayanan penginapan, makan minum serta jasa lainnya bagi umum dengan menggunakan sebagian atau seluruh bangunan. Usaha ini dikelola secara komersial serta memenuhi ketentuan persyaratan sebagai hotel bintang (termasuk berlian) yang ditetapkan dalam surat keputusan instansi yang membinanya. Misalnya hotel bintang lima. hotel bintang
2. ***Average length** of stay is the average stay duration of foreign visitor in Indonesia for one trip.*
  3. ***The business of providing accommodation** is a business that provides specialty services that can be equipped with other tourism services, It includes hotel, villa, cottage, camping, caravan stop, and other accommodation that are used for tourism purposes.*
  4. ***Hotel** is a daily supply of accommodation rooms within a building which can be equipped with eating and drinking services, entertainment activities and/or other facilities. Hotel consists of a classified hotel and a non-classified hotel.*
  5. ***A star hotel** is the business of providing an accommodation, eating and drinking as well as other services for the public by using a building or a part of a building. It is managed commercially and meets specified requirements as a star hotel (including diamonds) set forth in the decree of fostering agency. For example. five star hotel. four star hotel. and so on.*

empat dan seterusnya.

6. **Tingkat penghunian kamar hotel** adalah persentase banyaknya malam kamar yang dihuni terhadap banyaknya malam kamar yang tersedia.
6. **Room occupancy rate** is the number of room-nights occupied divided by the number of room-nights available, multiplied by 100 percent.
7. **Rata-rata lamanya tamu menginap** adalah banyaknya malam tempat tidur yang terpakai (malam tamu) dengan banyaknya tamu yang menginap di hotel atau akomodasi lainnya.
7. **Average length of stay** is the number of bed-nights used (guest night) divided by the number of guests coming to spend the night at the accommodation.

<https://luwutimurkab.bps.go.id>

**URAIAN**

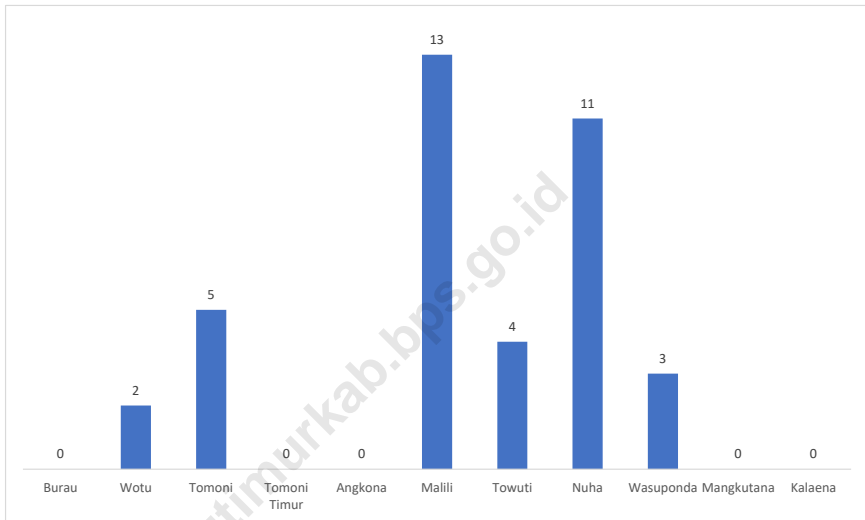
Pada tahun 2019, jumlah akomodasi hotel yang ada di Kabupaten Luwu Timur mencapai 38 buah, 3 diantaranya adalah hotel bintang 2. Kecamatan Malili memiliki jumlah akomodasi hotel terbanyak yaitu 13 akomodasi. Selanjutnya kecamatan Nuha dengan jumlah akomodasi hotel sebanyak 11 akomodasi.

**DESCRIPTION**

*In 2019, the number of hotel accommodation in Luwu Timur Regency reached 38, 3 of which were 2rd star hotels. Malili Subdistrict has the most number of hotel accommodations, are 13 accommodations. Subsequently Nuha Subdistrict with a total of 11 hotel accommodations.*

**Gambar** 7.1  
**Figures**

**Jumlah Akomodasi Hotel Menurut Kecamatan di Kabupaten Luwu Timur, 2019**  
**Number of Hotel Accomodation by Subdistrict in Luwu Timur Regency, 2019**



Sumber/Source: BPS, Survei Perusahaan/Usaha Jasa Akomodasi/BPS- Accomodation Services Establishment Survey



**Tabel**  
**Table** 7.1**Jumlah Rumah Makan/Restoran Menurut Kecamatan di Kabupaten Luwu Timur, 2016–2019**  
**Number of Restaurants by Subdistrict in Luwu Timur Regency, 2016–2019**

Kecamatan Subdistrict	2016	2017	2018	2019
(1)	(2)	(3)	(4)	(5)
Burau	4	4	4	4
Wotu	4	4	4	4
Tomoni	11	11	11	11
Tomoni Timur	1	1	1	1
Angkona	2	2	2	2
Malili	12	14	16	15
Towuti	3	3	3	3
Nuha	7	7	7	7
Wasuponda	0	0	0	1
Mangkutana	5	5	5	5
Kalaena	5	5	5	5
<b>Luwu Timur</b>	<b>54</b>	<b>56</b>	<b>58</b>	<b>58</b>

Catatan/Note: ...

Sumber/Source: Dinas Pariwisata, Kebudayaan, Pemuda dan Olahraga Kabupaten Luwu Timur/ Department of Tourism, Culture, Youth and Sports of Luwu Timur Regency

**Tabel**  
**Table** 7.2**Jumlah Akomodasi Hotel Menurut Kecamatan di Kabupaten Luwu Timur, 2016–2019**  
**Number of Hotel Accomodation by Subdistrict in Luwu Timur Regency, 2016–2019**

Kecamatan Subdistrict	2016	2017	2018	2019
(1)	(2)	(3)	(4)	(5)
Burau	0	0	0	0
Wotu	2	2	2	2
Tomoni	5	5	5	5
Tomoni Timur	0	0	0	0
Angkona	0	0	0	0
Malili	11	11	13	13
Towuti	4	4	4	4
Nuha	13	13	11	11
Wasuponda	3	3	3	3
Mangkutana	0	0	0	0
Kalaena	0	0	0	0
<b>Luwu Timur</b>	<b>38</b>	<b>38</b>	<b>38</b>	<b>38</b>

Catatan/Note: ...

Sumber/Source: BPS, Survei Perusahaan/Usaha Jasa Akomodasi/BPS- Accomodation Services Establishment Survey

**Tabel**  
**Table** 7.3**Objek Wisata di Kabupaten Luwu Timur, 2019**  
**Tourism Objects in Luwu Timur Regency, 2019**

<b>No Num</b>	<b>Nama Name</b>	<b>Lokasi Location</b>
(1)	(2)	(3)
1	Danau Matano	Desa Matano Kec. Nuha
2	Cagar Alam Perburuan	Desa Matano Kec. Nuha
3	Mata Air Matano (Bura-Bura)	Desa Matano Kec. Nuha
4	Makam Mokole Lakamandiu	Desa Matano Kec. Nuha
5	Pantai Ide	Desa Magani Kec. Nuha
6	Pantai Pomua Dahu-Solonsa	Desa Magani Kec. Nuha
7	Bumi Perkemahan Sawerigading	Desa Magani Kec. Nuha
8	Pantai Kupu-Kupu-Tapu Singkole	Desa Magani Kec. Nuha
9	Pantai Molino Topundau	Desa Magani Kec. Nuha
10	Pantai Impian-Old Camp	Desa Sorowako Kec. Nuha
11	Danau Towuti	Desa Timampu Kec. Towuti
12	Danau Mahalona	Desa Mahalona Kec. Towuti
13	Danau Tapparang Masapi	Desa Mahalona Kec. Towuti
14	Air Terjun Mata Buntu	Desa Ledu-Ledu Kec. Wasuponda
15	Bukit Agro (Tabarano)	Desa Tabarano Kec. Wasupona
16	Kali Dingin (Wasuponda)	Desa Ledu-Ledu Kec. Wasuponda
17	Pulau Bulu Poloe	Desa Harapan Kec. Malili
18	Air Terjun Atue	Desa Atue Kec. Malili
19	Sungai Malili	Desa Malili Kec. Malili
20	Hutan Mangrove	Kec. Malili/Wotu/Burau
21	Sumur Sawerigading	Desa Baruga Kec. Malili
22	Permandian Alam Mantadulu	Desa Mantadulu Kec. Angkona
23	Air Terjun Tokio	Desa Kasintuwu Kec. Mangkutana

Lanjutan Tabel/*Continued Table 7.3*

<b>No Num</b>	<b>Nama Name</b>	<b>Lokasi Location</b>
(1)	(2)	(3)
24	Sungai Uelanti	Desa Kasintuwu Kec. Mangkutana
25	Permandian Lopi	Desa Margolembo Kec. Mangkutana
26	Air Terjun Saloanuang	Desa Kasintuwu Kec. Mangkutana
27	Pantai Balo-Balo	Desa Lera Kec. Wotu
28	Banua Pangka	Desa Bawalipu Kec. Wotu
29	Makam Puang Sanro	Desa Lampenai Kec. Wotu
30	Pantai Lemo	Desa Mabonta Kec. Burau
31	Gua Batu Putih	Desa Batu Putih Kec. Burau
32	Pantai Ujung Suso	Desa Mabonta Kec. Burau
33	Permandian Air Panas	Desa Cendana Kec. Burau
34	Kuburan Tua	Desa Mabonta Kec. Burau
35	Air Terjun Bonepute	Desa Bonepute, Kec. Burau
36	Semoga Lestari Water Park	Desa Lestari, Kec. Tomoni
37	Batu Papan	Desa Rantemario, Kec. Tomoni






# 8

## TRANSPORTASI DAN KOMUNIKASI

### *Transportation and Communication*



Panjang jalan  
di Kabupaten Luwu Timur  
mencapai 2.121,52 km



Dari 1.889,27 km **Jalan Kabupaten**  
62,62% dengan kondisi **Baik**  
43,23% masih berupa **Kerikil**

Sumber/Source:

Dinas Pekerjaan Umum dan Penataan Ruang Kabupaten Luwu Timur/  
Public Works and Spatial Planing Services of Luwu Timur Regency



**PENJELASAN TEKNIS****TECHNICAL NOTES**

1. Data transportasi meliputi panjang jalan dan angkutan darat.
  2. **Kendaraan Bermotor** adalah setiap kendaraan yang digerakkan oleh peralatan teknik yang ada pada kendaraan tersebut, biasanya digunakan untuk angkutan orang atau barang di atas jalan raya selain kendaraan yang berjalan di atas rel. Kendaraan bermotor yang dicatat adalah semua jenis kendaraan kecuali kendaraan bermotor TNI/Polri dan Korps Diplomatik.
  3. **Mobil Penumpang** adalah setiap kendaraan bermotor yang dilengkapi dengan tempat duduk untuk sebanyak-banyaknya delapan orang, tidak termasuk tempat duduk untuk pengemudi, baik dilengkapi atau tidak dilengkapi bagasi.
  4. **Mobil Bis** adalah setiap kendaraan bermotor yang dilengkapi dengan tempat duduk untuk lebih dari delapan orang, tidak termasuk tempat duduk untuk pengemudi, baik dilengkapi atau tidak dilengkapi bagasi.
  5. **Mobil Truk** adalah setiap kendaraan bermotor yang digunakan untuk angkutan barang, selain mobil penumpang,
1. *Data on transportations consist of length of road and land transportation.*
  2. **Motor Vehicles** are any kind of vehicles motorized by machine set up in those vehicles, they are usually used for transporting people or goods on roads except vehicles moving along a railway line. The data cover all kinds of motor vehicles except those belong to Indonesia Army force Indonesian State Police and Diplomatic Corps.
  3. **Passenger Cars** are any motor vehicles with no more than eight seats, excluding seat for driver, it can be with or without hoot.
  4. **Buses** are large passenger cars having seats for more than eight passengers, excluding seat for driver, it can be with or without hoot.
  5. **Trucks** are any motor vehicles used to transport goods excluding passenger cars, buses, and motorcycles.



mobil bis dan kendaraan bermotor roda dua.

6. Data panjang jalan meliputi jalan negara, provinsi dan kabupaten.
6. *Data of length road consist of stae roads, provincial roads and regency roads.*

<https://luwutimurkab.bps.go.id>

**ULASAN****DESCRIPTION****Transportasi**

Panjang Jalan di Kabupaten Luwu Timur mencapai 2.121,52 km pada tahun 2019. Panjang jalan ini terdiri dari Jalan Negara sepanjang 170,25 km, jalan Provinsi sepanjang 62,00 km, dan Jalan Kabupaten sepanjang 1.889,27 km .

Pada tahun 2018, jalan kabupaten di Kabupaten Luwu Timur memiliki jenis permukaan terpanjang adalah kerikil, yaitu sepanjang 816,79 km, sedangkan jenis permukaan diaspal hanya sepanjang 691,04 km dan jalan di beton 42,06 km.

Berdasarkan kondisinya, pada tahun 2018 kondisi jalan kabupaten sepanjang 1.183,11 km dalam kondisi baik, 313,66 km dalam kondisi sedang dan rusak atau rusak berat sepanjang 392,50 km.

Tahun 2019, jumlah kendaraan bermotor yang teregistrasi dan teridentifikasi di Kabupaten Luwu Timur mencapai 38.143 kendaraan. Terdiri dari 5.138 jenis mobil penumpang, 3.043 jenis Mobil Barang, 220 jenis Mobil Bus, 29.686 jenis sepeda motor dan 56 jenis Kendaraan Khusus.

**Komunikasi**

Pada tahun 2019, terdapat 11 kantor pos pembantu di Kabupaten Luwu Timur yang tersebar di seluruh kecamatan.

**Transportation**

*In 2019, Luwu Timur Regency has 2.121,52 km road. This road consists of 170,25 km of State Road, 62,00 km of Provincial Road and 1,889.27 km of Regency Road.*

*In 2018, the most type of surface of regency road in Luwu Timur Regency is Gravel, there are 816,79 km, while the asphalt concrete surface is only 691.04 km and the road in concrete is 42.06 km.*

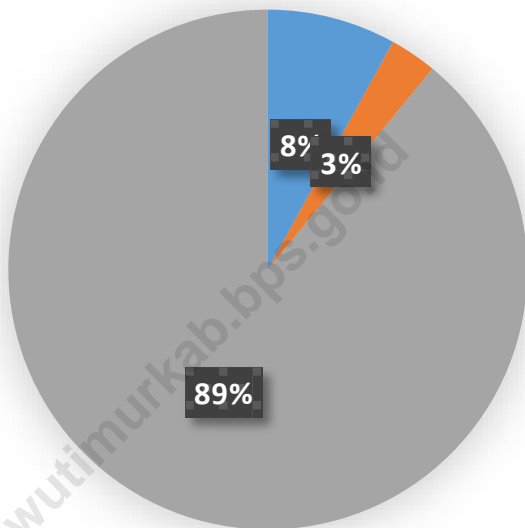
*Based on road condition in 2018, 1.183,11 km regency road in good conditions, 313,66 km in fairly good and 392,50 km in damaged or badly damage.*

*In 2019, number of registered and identified vehicles in Luwu Timur Regency are 38.143 vehicles. There are consist of 5.138 passenger cars, 3.043 goods cars, 220 buses, 29.686 motorcycles, and 56 special vehicles.*

**Communication**

*In 2019, there were 11 sub-post offices in East Luwu Regency which were spread throughout the sub-district.*

**Gambar 8.1** **Persentase Panjang Jalan Menurut Tingkat Kewenangan Pemerintahan di Kabupaten Luwu Timur (%), 2019**  
**Percentage of Roads by Level of Government Authority in Luwu Timur Regency (%), 2019**

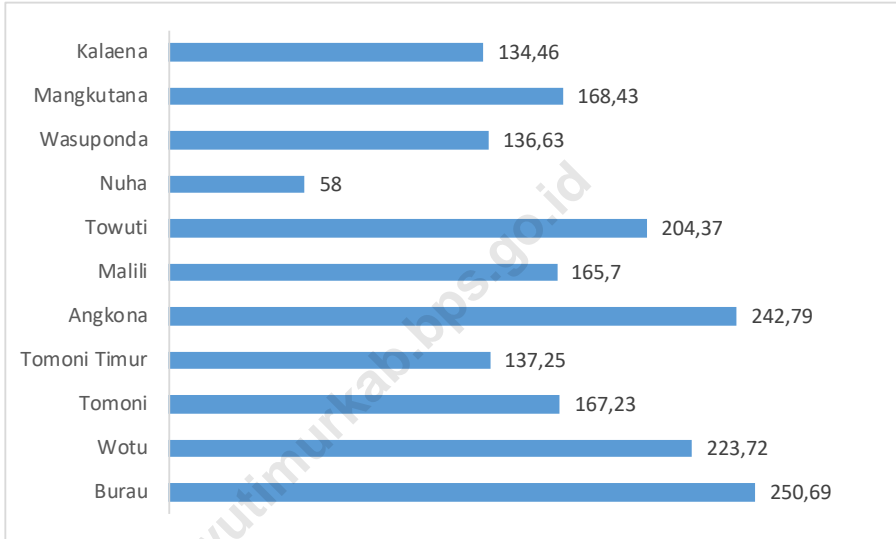


- Jalan Negara State Roads
- Jalan Provinsi Provincial Roads
- Jalan Kabupaten Regency Roads

Sumber/Source: Dinas Pekerjaan Umum dan Penataan Ruang Kabupaten Luwu Timur/*Public Works and Spatial Planing Services of Luwu Timur Regency*

**Gambar** 8.2  
**Figures**

**Panjang Jalan Kabupaten Menurut Kecamatan(km) di Kabupaten Luwu Timur, 2019**  
***Length of Regency Roads by Subdistrict in Luwu Timur Regency(km), 2019***



Sumber/Source: Dinas Pekerjaan Umum dan Penataan Ruang Kabupaten Luwu Timur/*Public Works and Spatial Planing Services of Luwu Timur Regency*

## 8.1 TRANSPORTASI TRANSPORTATION

**Tabel** 8.1.1 **Panjang Jalan Menurut Tingkat Kewenangan Pemerintahan di Kabupaten Luwu Timur (km), 2017–2019**  
**Table** 8.1.1 **Length of Roads by Level of Government Authority in Luwu Timur Regency (km), 2017–2019**

<b>Tingkat Kewenangan Pemerintahan Level of Government Authority</b>	<b>2017</b>	<b>2018</b>	<b>2019</b>
(1)	(2)	(3)	(4)
Negara/State	170,25	170,25	170,25
Provinsi/Province	62,00	62,00	62,00
Kabupaten/Kota Regency/Municipality	1 889,27	1 889,27	1.889,27
<b>Jumlah/Total</b>	<b>2 121,52</b>	<b>2 121,52</b>	<b>2 121,52</b>

Catatan/Note: ...

Sumber/Source: Dinas Pekerjaan Umum dan Penataan Ruang Kabupaten Luwu Timur/*Public Works and Spatial Planing Services of Luwu Timur Regency*

**Tabel 8.1.2** Panjang Jalan Kabupaten Menurut Jenis Permukaan Jalan di Kabupaten Luwu Timur (km), 2017–2019  
**Length of Regency Roads by Type of Road Surface in Luwu Timur Regency (km), 2017–2019**

Jenis Permukaan Jalan Type of Road Surface	2017	2018	2019
(1)	(2)	(3)	(4)
Aspal/Paved	684,71	691,04	707,61
Kerikil/Gravel	822,67	816,79	789,74
Tanah/Soil	350,36	339,39	334,95
Lainnya/Others	31,54	42,06	56,97
<b>Jumlah/Total</b>	<b>1 889,27</b>	<b>1 889,27</b>	<b>1 889,27</b>

Catatan/Note: ...

Sumber/Source: Dinas Pekerjaan Umum dan Penataan Ruang Kabupaten Luwu Timur/*Public Works and Spatial Planing Services of Luwu Timur Regency*

**Tabel 8.1.3 Panjang Jalan Kabupaten Menurut Kondisi Jalan di Kabupaten Luwu Timur (km), 2017–2019**  
**Length of Regency Roads by Condition of Roads in Luwu Timur Regency (km), 2017–2019**

<b>Kondisi Jalan</b> <b>Condition of Roads</b>	<b>2017</b>	<b>2018</b>	<b>2019</b>
(1)	(2)	(3)	(4)
Baik/ <i>Good</i>	1 160,96	1 183,11	790,72
Sedang/ <i>Moderate</i>	323,05	313,66	656,26
Rusak/ <i>Damage</i>	243,24	219,40	111,12
Rusak Berat/ <i>Severely Damage</i>	162,03	173,09	331,17
<b>Jumlah/Total</b>	<b>1 889,27</b>	<b>1 889,27</b>	<b>1 889,27</b>

Catatan/Note: ...

Sumber/Source: Dinas Pekerjaan Umum dan Penataan Ruang Kabupaten Luwu Timur/*Public Works and Spatial Planing Services of Luwu Timur Regency*

**Tabel**  
**Table** 8.1.4**Panjang Jalan Menurut Kecamatan dan Tingkat Kewenangan Pemerintahan(km) di Kabupaten Luwu Timur, 2019**  
***Length of Roads by Subdistrict and Level of Government Authority in Luwu Timur Regency(km), 2019***

<b>Kecamatan Subdistrict</b>	<b>Jalan Negara State Roads</b>	<b>Jalan Provinsi Provincial Roads</b>	<b>Jalan Kabupaten Regency Roads</b>	<b>Jumlah Totals</b>
(1)	(2)	(3)	(4)	(5)
Burau	-	-	250,69	250,69
Wotu	27	-	223,72	250,72
Tomoni	-	-	167,23	167,23
Tomoni Timur	-	-	137,25	137,25
Angkona	37,95	-	242,79	280,74
Malili	37,47	3,08	165,7	206,25
Towuti	-	42,05	204,37	246,42
Nuha	-	16,87	58	74,87
Wasuponda	-	-	136,63	136,63
Mangkutana	67,83	-	168,43	236,26
Kalaena	-	-	134,46	134,46
<b>Luwu Timur</b>	<b>170,25</b>	<b>62</b>	<b>1 889,27</b>	<b>2 121,52</b>

Catatan/Note: ...

Sumber/Source: Dinas Pekerjaan Umum dan Penataan Ruang Kabupaten Luwu Timur/*Public Works and Spatial Planing Services of Luwu Timur Regency*



**Tabel 8.1.5** Jumlah Kendaraan Bermotor Yang Teregistrasi Dan Teridentifikasi Menurut Jenis Kendaraan di Kabupaten Luwu Timur, 2017-2019  
**Number of Registered and Identified Vehicles by Type of Vehicles in Luwu Timur Regency, 2017-2019**

Jenis Kendaraan Type of Vehicles	2017	2018	2019
(1)	(2)	(3)	(4)
<b>Mobil Penumpang</b>			
Sedan	48	26	39
Jeep	310	247	341
Mini Bus	4 273	3 444	4 758
<b>Mobil Barang</b>			
Pick Up	1 765	1 481	1 861
Truk	859	734	745
Tangki/Box	42	48	38
Double Cabin	269	295	399
<b>Mobil Bus</b>			
Bus Biasa	40	59	50
Micro Bus	130	120	170
<b>Sepeda Motor</b>			
Sepeda Motor Solo	39 844	27 316	29 646
Sepeda Motor R3	54	78	40
Scooter	0	0	0
Trail	0	-	-
<b>Kendaraan Khusus</b>			
Mobil Pemadam Kebakaran	11	11	13
Mobil Ambulance	45	35	43
Mobil Jenazah	0	0	0
Lain-lain (Derek.crane.tronton)	35	0	0
<b>Luwu Timur</b>	<b>47 725</b>	<b>33 894</b>	<b>38 143</b>

Catatan/Note:

Sumber/Source: Kantor Samsat Kabupaten Luwu Timur/ Samsat Office of Luwu Timur Regency

## 8.2 KOMUNIKASI COMMUNICATION

**Tabel 8.2.1** Jumlah Kantor Pos Pembantu Menurut Kecamatan di Kabupaten Luwu Timur, 2016–2019  
*Number of Post Offices Subsidiaries by Subdistrict in Luwu Timur Regency, 2016–2019*

Kecamatan Subdistrict	2016	2017	2018	2019
(1)	(2)	(3)	(4)	(5)
Burau	1	1	1	1
Wotu	1	1	1	1
Tomoni	1	1	1	1
Tomoni Timur	1	1	1	1
Angkona	1	1	1	1
Malili	1	1	1	1
Towuti	1	1	1	1
Nuha	1	1	1	1
Wasuponda	1	1	1	1
Mangkutana	1	1	1	1
Kalaena	1	1	1	1
<b>Luwu Timur</b>	<b>11</b>	<b>11</b>	<b>11</b>	<b>11</b>

Catatan/Note:

Sumber/Source: PT POS Indonesia Cabang Palopo/ PT Indonesian Post Branch of Palopo

**Tabel** 8.2.2 **Nama Kantor Pos Pembantu dan Kode Pos Menurut Kecamatan di Kabupaten Luwu Timur, 2019**  
**Name of Auxiliary Post Office and Postcode by Subdistrict in Luwu Timur Regency, 2019**

Kecamatan Subdistrict	Nama Kantor Pos Pembantu Name of Auxiliary Post Office	Kode Pos Postcode
(1)	(2)	(3)
Burau	KPC WOTU	91971
Wotu	KPC WOTU	91971
Tomoni	KPC MANGKUTANA	91973
Tomoni Timur	KPC MANGKUTANA	91973
Angkona	KPC MALILI	91981
Malili	KPC MALILI	91981
Towuti	KPC WAWONDULA	92982B1
Nuha	KPC SOROWAKO	91984
Wasuponda	KPC WASUPONDA	91982
Mangkutana	KPC MANGKUTANA	91973
Kalaena	KPC KALAENA KIRI	91974

Catatan/Note:

Sumber/Source: PT POS Indonesia Cabang Palopo/ PT Indonesian Post Branch of Palopo

# 9

## PERBANKAN, KOPERASI DAN HARGA-HARGA

### *Banking, Cooperative and Prices*

#### Harga Jual

##### Ternak Besar/Kecil



Babi Rp3.200.000,-/ekor

Sapi Potong  
14.500.000,-/ekor



##### Hasil Iktan



Telur Itik  
Rp3.000,-/butir

Telur Ayam Kampung  
Rp2.500,-/butir



Telur Ayam Ras  
Rp2.000,-/butir



**PENJELASAN TEKNIS**

1. **Koperasi** adalah organisasi bisnis yang dimiliki dan dioperasikan oleh orang- seorang demi kepentingan bersama

**TECHNICAL NOTES**

1. **Cooperative** is a business organization owned and operated by the individual for the commonnterest.

<https://luwutimurkab.bps.go.id>

**ULASAN**

**Harga**

Harga Jual ternak besar/kecil dan unggas di Kabupaten Luwu Timur pada tahun 2019 secara umum mengalami peningkatan, hanya harga jual ayam pedaging dan ayam petelur yang stabil, yaitu 50.000 rupiah.

Harga jual hasil ikutan ternak besar/kecil di Kabupaten Luwu Timur pada tahun 2019 stabil dibandingkan tahun sebelumnya.

**DESCRIPTION**

**Price**

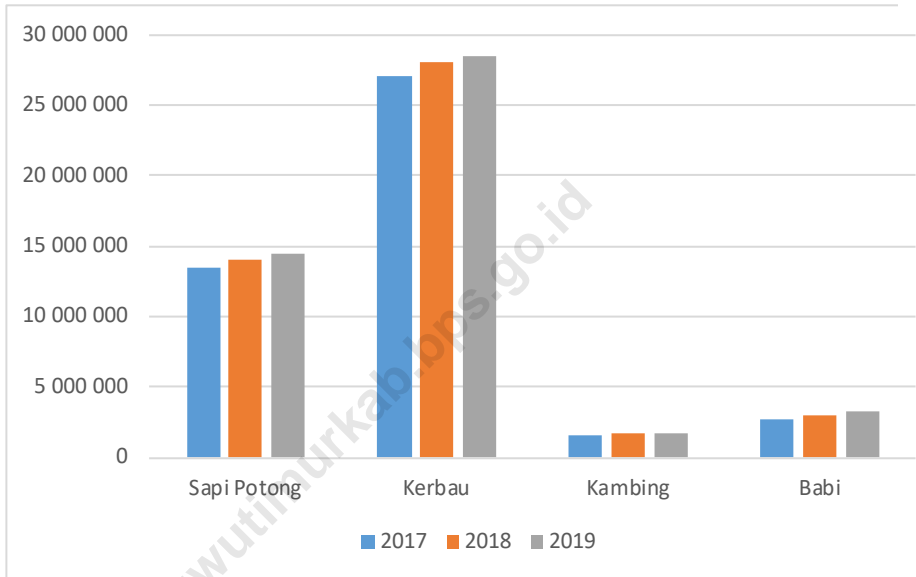
*The selling price of large / small livestock and poultry in East Luwu Regency in 2019 has generally increased, only the selling price of broilers and laying hens is stable, which is 50,000 rupiah.*

*The selling price of by-products of large / small livestock in East Luwu Regency in 2019 is stable compared to the previous year.*

<https://luwutimurkab.bps.go.id>

**Gambar** 9.1  
**Figures**

**Harga Jual Ternak Besar/Kecil di Kabupaten Luwu Timur (rupiah/ekor). 2017-2019**  
**Price of Livestock in Luwu Timur Regency (rupiah/head). 2017-2019**



Sumber/Source: Dinas Pertanian Kabupaten Luwu Timur/Agriculture Services of Luwu Timur Regency



**Tabel**  
**Table** 9.1**Jumlah Koperasi Aktif Menurut Kecamatan di Kabupaten Luwu Timur, 2016–2019**  
**Number of Active Cooperative by Subdistrict in Luwu Timur Regency, 2016–2019**

Kecamatan Subdistrict	2016	2017	2018	2019
(1)	(2)	(3)	(4)	(5)
Burau	9	8	8	8
Wotu	11	14	14	14
Tomoni	12	7	8	8
Tomoni Timur	8	10	2	2
Angkona	15	12	12	12
Malili	29	25	27	27
Towuti	20	14	15	16
Nuha	13	6	6	5
Wasuponda	17	11	11	11
Mangkutana	13	7	8	9
Kalaena	10	8	9	9
<b>Luwu Timur</b>	<b>157</b>	<b>122</b>	<b>120</b>	<b>121</b>

Catatan/Note: ...

Sumber/Source: Dinas Perdagangan, Koperasi, Usaha Kecil &amp; Menengah Kabupaten Luwu Timur/Department of Trade, Cooperatives, Small &amp; Medium Enterprises of Luwu Timur Regency

**Tabel**  
**Table** 9.2**Jumlah Koperasi Menurut Jenis Koperasi dan Kecamatan di Kabupaten Luwu Timur, 2019**  
**Number of Cooperative by Kind of Cooperative and Subdistrict in Luwu Timur Regency, 2019**

Kecamatan Subdistrict	Jenis Koperasi/ Kind of Cooperative					Jumlah Total
	KUD	KPRI	KOPKAR	KOPPAS	Lainnya Other	
(1)	(2)	(3)	(4)	(5)	(6)	(7)
Burau	1	0	0	0	19	20
Wotu	3	2	0	0	19	24
Tomoni	0	1	0	1	12	14
Tomoni Timur	1	0	0	0	8	9
Angkona	5	0	1	1	13	20
Malili	2	2	3	0	48	55
Towuti	1	0	0	1	24	26
Nuha	1	0	3	0	10	14
Wasuponda	0	0	0	0	17	17
Mangkutana	2	0	0	1	21	24
Kalaena	1	0	0	1	12	14
<b>Luwu Timur</b>	<b>17</b>	<b>5</b>	<b>7</b>	<b>5</b>	<b>203</b>	<b>237</b>

Catatan/Note: ...

Sumber/Source: Dinas Perdagangan, Koperasi, Usaha Kecil &amp; Menengah Kabupaten Luwu Timur/Department of Trade, Cooperatives, Small &amp; Medium Enterprises of Luwu Timur Regency

**Tabel 9.3**      **Harga Jual Ternak Besar/Kecil dan Unggas di Kabupaten Luwu Timur (rupiah/ekor). 2017-2019**  
**Price of Livestock and Poultry in Luwu Timur Regency (rupiah/head). 2017-2019**

Kecamatan Subdistrict	2017	2018	2019
(1)	(2)	(3)	(4)
Sapi Potong / Cow	13 500 000	14 000 000	14 500 000
Kerbau / Buffalo	27 000 000	28 000 000	28 500 000
Kuda / Horse	-	-	-
Kambing / Goat	1 500 000	1 700 000	1 750 000
Domba / Sheep	-	-	-
Babi / Pig	2 750 000	3 000 000	3 200 000
Ayam Buras / Poultry	75 000	80 000	85 000
Ayam Pedaging / Broiler	50 000	50 000	50 000
Ayam Petelur / Layer	48 000	50 000	50 000

Catatan/Note: ...

Sumber/Source: Dinas Pertanian Kabupaten Luwu Timur/Agriculture Services of Luwu Timur Regency

**Tabel 9.4**  
**Table**

**Harga Jual Hasil Ikutan Ternak Besar/Kecil dan Unggas di Kabupaten Luwu Timur, 2017-2019**  
**Price of Secondary Product of Livestock and Poultry in Luwu Timur Regency, 2017-2019**

Kecamatan Subdistrict	2017	2018	2019
(1)	(2)	(3)	(4)
Telur Itik (butir) <i>Duck's Egg (grain)</i>	2 500	3 000	3000
Telur Ayam Kampung (butir) <i>Domestic Hen's Egg (grain)</i>	2 500	2 500	2500
Telur Ayam Ras (butir) <i>Broiler's Egg (grain)</i>	1 000	2 000	2000
Kulit Sapi (kg) <i>Cow's Leather (kg)</i>	25 000	-	-
Kulit Kerbau (kg) <i>Buffalo's Leather (kg)</i>	20 000	-	-
Kulit Kambing (lembar) <i>Goat's Leather (piece)</i>	15 000	-	-

Catatan/Note: ...

Sumber/Source: Dinas Pertanian Kabupaten Luwu Timur/Agriculture Services of Luwu Timur Regency

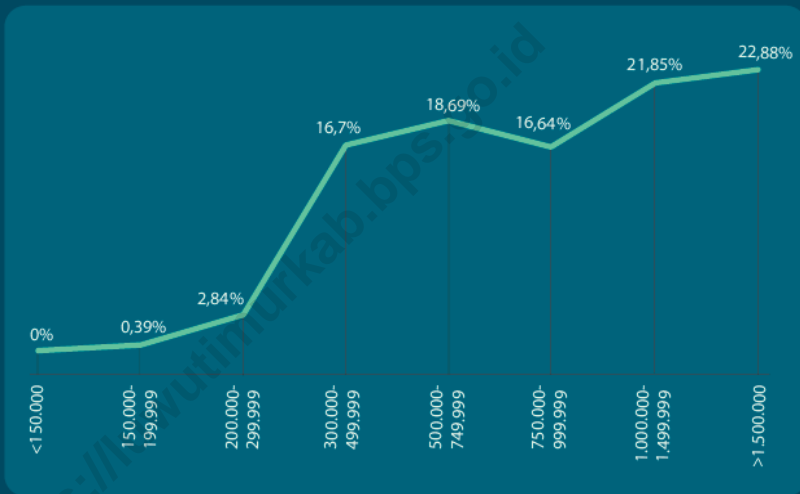


# 10

## PENGELUARAN PENDUDUK

### Population Expenditure

Persentase penduduk menurut  
Golongan Pengeluaran  
per Kapita selama sebulan tahun 2019





**PENJELASAN TEKNIS**

1. Data pengeluaran dan konsumsi penduduk menurut kelompok barang diperoleh dari Survei Sosial Ekonomi Nasional (SUSENAS) BPS Maret 2019.
2. Data konsumsi/pengeluaran yang dikumpulkan pada Susenas Maret 2019 dibagi menjadi dua kelompok yaitu konsumsi makanan dan bukan makanan.
3. Konsumsi/pengeluaran makanan dirinci menjadi 215 komoditi, masing-masing dikumpulkan data kuantitas dan nilainya.
4. Untuk konsumsi bukan makanan, pada umumnya yang dikumpulkan hanya nilainya, kecuali untuk beberapa jenis pengeluaran tertentu seperti penggunaan listrik, air, gas dan bahan bakar minyak (BBM) yang juga dikumpulkan kuantitasnya.
5. Pengeluaran rata-rata per kapita adalah biaya yang dikeluarkan untuk konsumsi semua anggota rumah tangga selama sebulan baik yang berasal dari pembelian, pemberian maupun produksi sendiri dibagi dengan banyaknya anggota rumah tangga dalam rumah tangga tersebut.

**TECHNICAL NOTES**

1. *Data on consumer expenditure and consumption by commodity group of expenditure are obtained from Social-Economic Survey (SUSENAS) on March 2019.*
2. *The data of consumption/expenditure collected from SUSENAS on March 2019 are divided into two groups. food and non-food category consumption.*
3. *Consumption/expenditure on food category covers 215 commodities, both quantity and values are collected*
4. *For consumption on non-food category, the data collected only their value except certain types of commodity such as electricity, water, gas, and fuel which also collected their quantity.*
5. *Per capita Average Expenditure is the cost spent for all household members consumption during the month. whether from purchasing, giving or own production, divided by the number of household members in the household.*



**ULASAN**

Berdasarkan hasil Survei Sosial Ekonomi Nasional Maret 2019, pengeluaran Konsumsi dibagi dalam 2 kelompok besar yaitu pengeluaran kelompok makanan dan kelompok non makanan.

Rata-rata pengeluaran per kapita sebulan tertinggi menurut kelompok makanan yaitu komoditas makanan dan minuman jadi sebesar 149.189 rupiah, atau sebesar 27,14% dari rata-rata total pengeluaran makanan.

Rata-rata pengeluaran per kapita sebulan tertinggi menurut kelompok bukan makanan yaitu komoditas perumahan dan fasilitas rumah tangga sebesar 285,199 rupiah, atau sebesar 44,3% dari rata-rata total pengeluaran bukan makanan.

**DESCRIPTION**

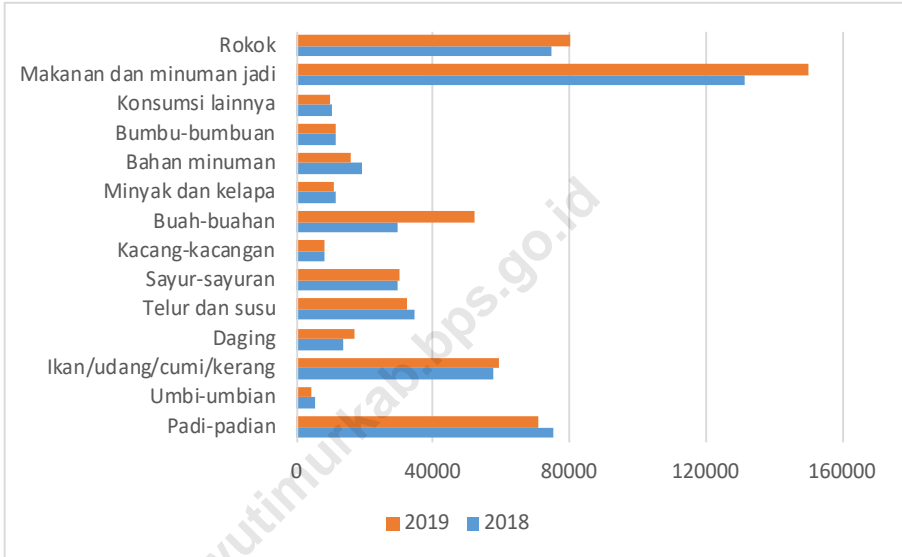
*Based on the results of the National Socio-Economic Survey March 2019, consumption expenditure is divided into 2 major groups, namely food and non-food expenditure groups.*

*The highest average monthly expenditure per capita by food group is food and beverage commodities, which is 149,189 rupiah, or 27.14% of the average total food expenditure.*

*The highest average monthly expenditure per capita by non-food group was housing commodities and household facilities at 285,199 rupiah, or 44.3% of the average total non-food expenditure.*

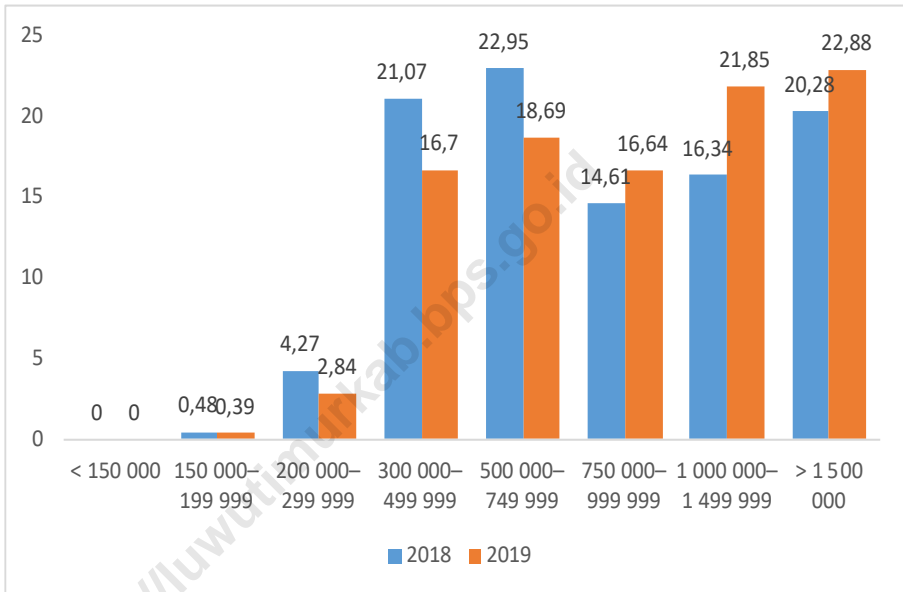
**Gambar** 10.1  
**Figures**

**Rata-rata Pengeluaran per Kapita Sebulan Menurut Kelompok Komoditas (rupiah) di Kabupaten Luwu Timur, 2018 dan 2019**  
**Monthly Average Expenditure per Capita by Commodity Group (rupiahs) in Luwu Timur Regency, 2018 and 2019**



Sumber/Source: BPS, Statistik Kesejahteraan Rakyat/BPS-Statistics Indonesia, People's Welfare Statistics

**Gambar 10.2** **Persentase Penduduk Menurut Golongan Pengeluaran Per Kapita Sebulan di Kabupaten Luwu Timur, 2018 dan 2019**  
**Percentage of Population by Per Capita Spending Group a Month in Luwu Timur Regency, 2018 and 2019**



Sumber/Source: BPS, Survei Sosial Ekonomi Nasional (Susenas) Maret/BPS-Statistics Indonesia, National Socioeconomic Survey March

**Tabel**  
**Table** 10.1

**Rata-rata Pengeluaran per Kapita Sebulan Menurut Kelompok Komoditas (rupiah) di Kabupaten Luwu Timur, 2018 dan 2019**

**Monthly Average Expenditure per Capita by Commodity Group (rupiahs) in Luwu Timur Regency, 2018 and 2019**

<b>Kelompok Komoditas/Commodity Group</b>	<b>2018</b>	<b>2019</b>
(1)	(2)	(3)
<b>Makanan/Food</b>		
Padi-padian/ <i>Cereals</i>	75 120	71 037
Umbi-umbian/ <i>Tubers</i>	5 571	4 305
Ikan/udang/cumi/kerang/ <i>Fish/shrimp/common squid/shells</i>	57 916	59 081
Daging/ <i>Meat</i>	13 679	17 237
Telur dan susu/ <i>Eggs and milk</i>	34 302	32 557
Sayur-sayuran/ <i>Vegetables</i>	29 659	30 070
Kacang-kacangan/ <i>Legumes</i>	8 329	7 947
Buah-buahan/ <i>Fruits</i>	29 438	52 146
Minyak dan kelapa/ <i>Oil and coconut</i>	11 294	10 721
Bahan minuman/ <i>Beverage stuffs</i>	18 977	15 770
Bumbu-bumbuan/ <i>Spices</i>	11 322	11 247
Konsumsi lainnya/ <i>Miscellaneous food items</i>	10 451	9 700
Makanan dan minuman jadi/ <i>Prepared food and beverages</i>	131 541	149 819
Rokok/ <i>Cigarettes</i>	74 471	80 383
<b>Jumlah makanan/Total food</b>	<b>512 070</b>	<b>552 020</b>
<b>Bukan makanan/Non-food</b>		
Perumahan dan fasilitas rumah tangga/ <i>Housing and household facilities</i>	259 821	285 199
Aneka komoditas dan jasa/ <i>Goods and services</i>	96 361	130 518
Pakaian, alas kaki, dan tutup kepala/ <i>Clothing, footwear, and headgear</i>	31 921	42 827
Komoditas tahan lama/ <i>Durable goods</i>	104 373	114 233
Pajak, pungutan, dan asuransi/ <i>Taxes and insurance</i>	44 537	59 684
Keperluan pesta dan upacara/kenduri/ <i>Parties and ceremonies</i>	22 617	11 394
<b>Jumlah bukan makanan/Total non-food</b>	<b>559 630</b>	<b>643 855</b>
<b>Jumlah/Total</b>	<b>1 071 700</b>	<b>1 195 875</b>

Catatan/Note: ...

Sumber/Source: BPS, Statistik Kesejahteraan Rakyat/BPS-Statistics Indonesia, People's Welfare Statistics

**Tabel**  
**Table** 10.2**Persentase Pengeluaran per Kapita Sebulan Menurut Kelompok Komoditas di Kabupaten Luwu Timur, 2018 dan 2019****Percentage of Monthly Expenditure per Capita by Commodity Group in Luwu Timur Regency, 2018 and 2019**

<b>Kelompok Komoditas/Commodity Group</b>	<b>2018</b>	<b>2019</b>
(1)	(2)	(3)
<b>Makanan/Food</b>		
Padi-padian/ <i>Cereals</i>	7,01	5,94
Umbi-umbian/ <i>Tubers</i>	0,52	0,36
Ikan/udang/cumi/kerang/ <i>Fish/shrimp/common squid/shells</i>	5,40	4,94
Daging/ <i>Meat</i>	1,28	1,44
Telur dan susu/ <i>Eggs and milk</i>	3,20	2,72
Sayur-sayuran/ <i>Vegetables</i>	2,77	2,51
Kacang-kacangan/ <i>Legumes</i>	0,78	0,66
Buah-buahan/ <i>Fruits</i>	2,75	4,36
Minyak dan kelapa/ <i>Oil and coconut</i>	1,05	0,90
Bahan minuman/ <i>Beverage stuffs</i>	1,77	1,32
Bumbu-bumbuan/ <i>Spices</i>	1,06	0,94
Konsumsi lainnya/ <i>Miscellaneous food items</i>	0,98	0,81
Makanan dan minuman jadi/ <i>Prepared food and beverages</i>	12,27	12,53
Rokok/ <i>Cigarettes</i>	6,95	6,72
<b>Jumlah makanan/Total food</b>	<b>47,78</b>	<b>46,16</b>
<b>Bukan makanan/Non-food</b>		
Perumahan dan fasilitas rumah tangga/ <i>Housing and household facilities</i>	24,24	23,85
Aneka komoditas dan jasa/ <i>Goods and services</i>	8,99	10,91
Pakaian, alas kaki, dan tutup kepala/ <i>Clothing, footwear, and headgear</i>	2,98	3,58
Komoditas tahan lama/ <i>Durable goods</i>	9,74	9,55
Pajak, pungutan, dan asuransi/ <i>Taxes and insurance</i>	4,16	4,99
Keperluan pesta dan upacara/kenduri/ <i>Parties and ceremonies</i>	2,11	0,95
<b>Jumlah bukan makanan/Total non-food</b>	<b>52,22</b>	<b>53,84</b>
<b>Jumlah/Total</b>	<b>100,00</b>	<b>100,00</b>

Catatan/Note: ...

Sumber/Source: BPS, Statistik Kesejahteraan Rakyat/BPS-Statistics Indonesia, People's Welfare Statistics

**Tabel**  
**Table** 10.3**Persentase Penduduk Menurut Golongan Pengeluaran Per Kapita Sebulan di Kabupaten Luwu Timur, 2018 dan 2019**  
*Percentage of Population by Per Capita Spending Group a Month in Luwu Timur Regency, 2018 and 2019*

<b>Golongan Pengeluaran</b> <i>Spending Group</i> <b>(Rp)</b>	<b>2018</b>	<b>2019</b>
(1)	(2)	(3)
< 150 000	0	0
150 000–199 999	0,48	0,39
200 000–299 999	4,27	2,84
300 000–499 999	21,07	16,70
500 000–749 999	22,95	18,69
750 000–999 999	14,61	16,64
1 000 000–1 499 999	16,34	21,85
> 1 500 000	20,28	22,88
<b>Jumlah/Total</b>	<b>100,00</b>	<b>100,00</b>

Catatan/Note: ...

Sumber/Source: BPS, Survei Sosial Ekonomi Nasional (Susenas) Maret/BPS-Statistics Indonesia, National Socioeconomic Survey March



# 11

## PERDAGANGAN

### Trade

Bongkar Muat  
di Pelabuhan Timampu 2018

Bongkar

**51.225**  
orang

Penumpang

**11.738**  
unit

Kendaraan R2

**3.549**  
unit

Kendaraan R4

Muat

**66.984**  
orang

Penumpang

**15.158**  
unit

Kendaraan R2

**4.134**  
unit

Kendaraan R4

Lalu lintas **Bongkar** terbanyak terjadi  
pada bulan **April**

Lalu lintas **Muat** terbanyak terjadi  
pada bulan **Januari**





**PENJELASAN TEKNIS**

1. Sarana Perdagangan yang ada di wilayah Kabupaten Luwu Timur antara lain ;
  - **Pasar** adalah tempat bertemunya pembeli dan penjual untuk melakukan transaksi jual beli barang atau jasa.
  - **Toko** adalah tempat tertutup yang di dalamnya terjadi kegiatan perdagangan dengan jenis benda atau barang yang khusus
  - **Kios** adalah toko kecil yang fungsinya sama dengan took, namun memiliki ukuran lebih kecil.
  - **Warung** adalah usaha kecil milik keluarga yang berbentuk kedai, kios, toko kecil, atau restoran sederhana
2. **Pelabuhan Muat** adalah pelabuhan darimana barang diangkut ke luar negeri atau diekspor.
3. **Negara tujuan** adalah negara tujuan akhir yang diketahui untuk barang ekspor yang dikirim ke luar negeri.
4. **Jenis komoditi** adalah barang ekspor yang dicatat sesuai kode Harmonized System (HS).

**TECHNICAL NOTES**

1. *Trading Facilities located in Luwu Timur Regency;*
  - **Market** is a meeting place for buyers and sellers to make buying and selling goods or services.
  - **Shop** is covered in it occurs trade activities with types of objects or special items
  - **Newsstand** is a small shop that functions the same as the stores, but has a smaller size
  - **Warung** is a small family owned business in the form of shops , stalls, small shops, or a simple restaurant
2. **Port of loading** is port where the goods are transported out of the country or exported.
3. **Country of destination** is country that is known to export goods sent abroad.
4. **Type commodity** is exported goods recorded based on Harmonized System (HS) code

**ULASAN**

Pada tahun 2018 lalu lintas muatan penumpang dan barang di Pelabuhan Timampu tercatat sebanyak penumpang 66.984 orang dan 19.292 kendaraan yang terdiri dari 15.158 kendaraan roda dua dan 4.134 kendaraan roda 4.

Sedangkan lalu lintas bongkar penumpang dan barang di Pelabuhan Timampu tercatat sebanyak penumpang 51.225 orang dan 15.287 kendaraan yang terdiri dari 11.738 kendaraan roda dua dan 3.549 kendaraan roda 4

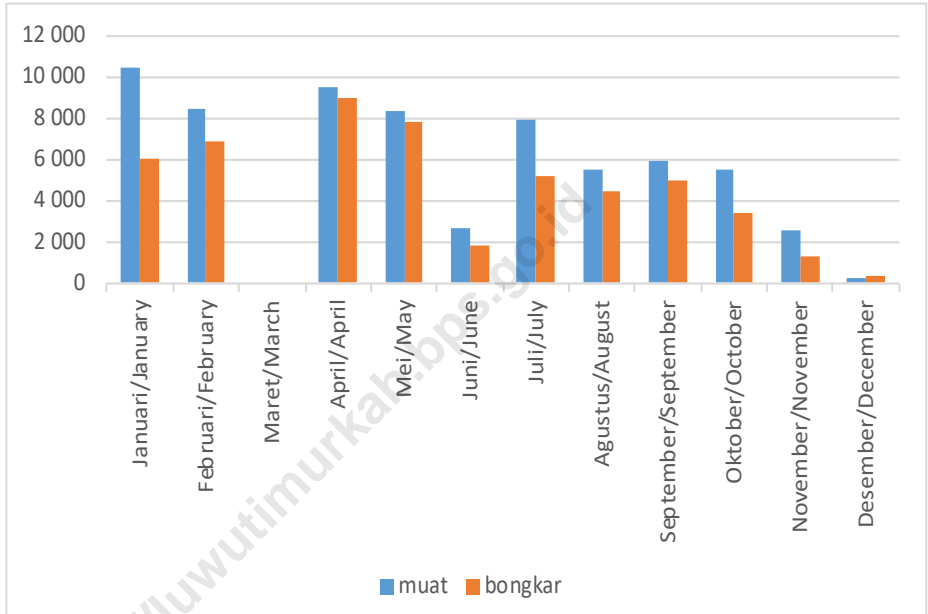
**DESCRIPTION**

*In 2018 there were 66,984 passengers and 19,292 passenger and cargo traffic in the Timampu Harbor, consisting of 15,158 two-wheeled vehicles and 4,134 four-wheeled vehicles.*

*While the unloading traffic of passengers and goods at the Port of Timampu recorded as many as 51,225 passengers and 15,287 vehicles consisting of 11,738 two-wheeled vehicles and 3,549 4-wheeled vehicles*

**Gambar** 11.1  
**Figures**

**Lalu Lintas Penumpang di Pelabuhan/Dermaga Timampu, 2018**  
**Passenger Traffic at the Timampu Port/Pier, 2018**



Sumber/Source: Dinas Perhubungan Kabupaten Luwu Timur/Transportation Department of Luwu Timur Regency

**Tabel 11.1** Jumlah Sarana Perdagangan Menurut Jenisnya di Kabupaten Luwu Timur, 2016–2019  
**Number of Trading Facilities by Type of Facility in Luwu Timur Regency, 2016–2019**

Jenis Sarana Perdagangan Type of Trading Facilities	2016	2017	2018	2019
(1)	(2)	(3)	(4)	(5)
Pasar/Market	37	38	39	39
Toko/Store	478	934	862	1 133
Kios/Stall	675	1 002	975	1 826
Warung/Shop	154	107	106	268
<b>Luwu Timur</b>	<b>1 344</b>	<b>2 081</b>	<b>1 982</b>	<b>3 266</b>

Catatan/Note: ...

Sumber/Source: Dinas Perdagangan, Koperasi, Usaha Kecil & Menengah Kabupaten Luwu Timur/Department of Trade, Cooperatives, Small & Medium Enterprises of Luwu Timur Regency

**Tabel**  
**Table** 11.2

**Lalu Lintas Penumpang dan Barang di Pelabuhan/Dermaga  
Timampu, 2018 dan 2019**  
*Passenger and Goods Traffic at the Timampu Port/Pier, 2018  
and 2019*

Jenis Sarana Perdagangan <i>Type of Trading Facilities</i>	Penumpang (orang)	Muat 2018			
		Kendaraan		Barang (ton/m <sup>3</sup> )	Pupuk (sak)
		R2	R4		
(1)	(2)	(3)	(4)	(5)	(6)
Januari/January	10 432	1 964	447	0	0
Februari/February	8 479	1 597	491	0	0
Maret/March	0	0	0	0	0
April/April	9 462	2 197	583	0	0
Mei/May	8 338	1 867	599	0	0
Juni/June	2 631	691	194	0	0
Juli/July	7 891	1 806	570	0	0
Agustus/August	5 540	1 366	348	0	0
September/September	5 877	1 626	391	0	0
Oktober/October	5 531	1 296	372	0	0
November/November	2 550	673	116	0	0
Desember/December	253	75	23	0	0
<b>Jumlah/Total</b>	66 984	15 158	4 134	0	0

Lanjutan Tabel/*Continued Table 1.1.2*

Jenis Sarana Perdagangan <i>Type of Trading Facilities</i>	Penumpang (orang)	Bongkar 2018			
		Kendaraan		Barang (ton/m <sup>3</sup> )	Pupuk (sak)
		R2	R4		
(1)	(2)	(3)	(4)	(5)	(6)
Januari/ <i>January</i>	6 004	1 296	331	0	0
Februari/ <i>February</i>	6 857	1 553	490	0	0
Maret/ <i>March</i>	0	0	0	0	0
April/ <i>April</i>	8 974	2 122	636	0	0
Mei/ <i>May</i>	7 797	1 634	523	0	0
Juni/ <i>June</i>	1 848	483	139	0	0
Juli/ <i>July</i>	5 197	1 156	352	0	0
Agustus/ <i>August</i>	4 495	1 131	359	0	0
September/ <i>September</i>	5 026	1 206	356	0	0
Oktober/ <i>October</i>	3 444	765	246	0	0
November/ <i>November</i>	1 272	308	99	0	0
Desember/ <i>December</i>	311	84	18	0	0
<b>Jumlah/<i>Total</i></b>	51 225	11 738	3 549	0	0

Lanjutan Tabel/*Continued Table* 1.1.2

Jenis Sarana Perdagangan <i>Type of Trading Facilities</i>	Muat 2019				
	Penumpang (orang)	Kendaraan		Barang (ton/m <sup>3</sup> )	Pupuk (sak)
		R2	R4		
(1)	(2)	(3)	(4)	(5)	(6)
Januari/ <i>January</i>	3 284	633	235	0	0
Februari/ <i>February</i>	2 836	613	193	0	0
Maret/ <i>March</i>	5 095	1 156	358	0	0
April/ <i>April</i>	6 869	1 939	577	0	0
Mei/ <i>May</i>	6 178	1 989	475	0	0
Juni/ <i>June</i>	5 424	1 438	338	0	0
Juli/ <i>July</i>	5 852	1 412	408	0	0
Agustus/ <i>August</i>	4 032	1 611	402	0	0
September/ <i>September</i>	1 456	309	111	0	0
Oktober/ <i>October</i>	642	129	49	0	0
November/ <i>November</i>	...	...	...	...	...
Desember/ <i>December</i>	...	...	...	...	...
<b>Jumlah/Total</b>	41 668	11 229	3 146	0	0

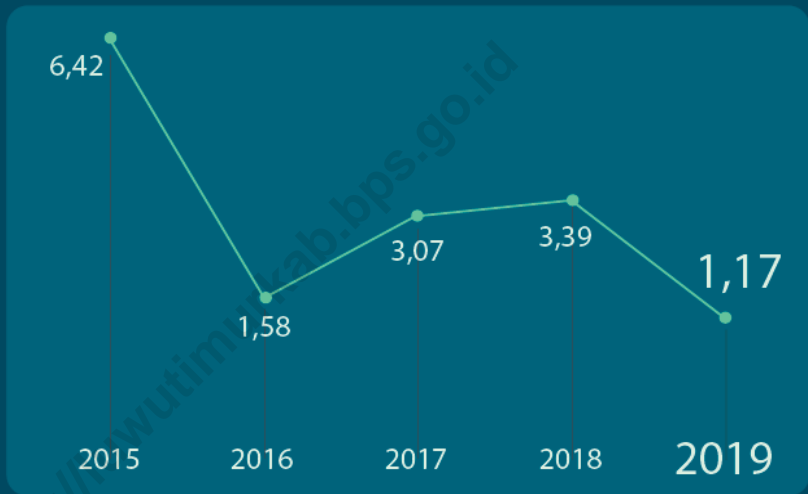


Lanjutan Tabel/*Continued Table 1.1.2*

Jenis Sarana Perdagangan <i>Type of Trading Facilities</i>	Penumpang (orang)	Bongkar 2019			
		Kendaraan		Barang (ton/m <sup>3</sup> )	Pupuk (sak)
		R2	R4		
(1)	(2)	(3)	(4)	(5)	(6)
Januari/ <i>January</i>	3 125	611	236	0	0
Februari/ <i>February</i>	2 359	486	154	0	0
Maret/ <i>March</i>	3 580	707	261	0	0
April/ <i>April</i>	5 475	1 589	461	0	0
Mei/ <i>May</i>	6 011	1 921	442	0	0
Juni/ <i>June</i>	2 441	613	194	0	0
Juli/ <i>July</i>	5 656	1 321	526	0	0
Agustus/ <i>August</i>	4 062	1 548	403	0	0
September/ <i>September</i>	1 605	408	138	0	0
Oktober/ <i>October</i>	751	149	57	0	0
November/ <i>November</i>	...	...	...	...	...
Desember/ <i>December</i>	...	...	...	...	...
<b>Jumlah/<i>Total</i></b>	<b>35 065</b>	<b>9 353</b>	<b>2 872</b>	<b>0</b>	<b>0</b>

Catatan/*Note*: ...Sumber/*Source*: Dinas Perhubungan Kabupaten Luwu Timur/*Transportation Department of Luwu Timur Regency*

Pertumbuhan Ekonomi Kabupaten Luwu Timur  
2015-2019



nilai PDRB ADHB 2019  
sebesar 20.996.749,6 juta rupiah

nilai PDRB ADHK 2019  
sebesar 16.022.945,2 juta rupiah



**PENJELASAN TEKNIS**

1. Penghitungan statistik neraca nasional mengikuti buku petunjuk yang diterbitkan oleh Perserikatan Bangsa Bangsa (PBB) dikenal sebagai Sistem Neraca Nasional (SNN). SNN adalah rekomendasi internasional tentang bagaimana menyusun ukuran aktivitas ekonomi yang sesuai dengan standar neraca baku yang didasarkan pada prinsip-prinsip ekonomi. Rekomendasi yang dimaksud dinyatakan dalam sekumpulan konsep, definisi, klasifikasi, dan aturan neraca yang disepakati secara internasional dalam mengukur indikator tertentu seperti Produk Domestik Bruto (PDB). Salah satu bentuk adaptasi pencatatan statistik nasional adalah melakukan perubahan tahun dasar PDB Indonesia dari tahun 2000 ke 2010. Perubahan tahun dasar PDB dilakukan seiring dengan rekomendasi PBB yang tertuang dalam Sistem Neraca Nasional(SNA) 2008.
2. **Produk Domestik Bruto (PDB)** pada tingkat nasional serta **Produk Domestik Regional Bruto (PDRB)** pada tingkat regional (Kabupaten) menggambarkan kemampuan suatu wilayah untuk menciptakan nilai tambah pada waktu tertentu. Penyusunan PDB maupun PDRB

**TECHNICAL NOTES**

1. *The method used to estimate national accounts statistics is based on the standard guidelines formed by United Nation known as System of National Accounts (SNA). SNA is the internationally agreed standard set of recommendations on how to compile measures of economic activity in accordance with strict accounting conventions based on economic principles. The recommendations are expressed in term of a set of concepts, definitions, classifications and accounting rules that comprise the internationally agreed standard for measuring indicators such as Gross Domestic Product (GDP). One of the improvement in the national statistical system is to rebase GDP form base year 2000 to 2010 in order to capture current economic condition. It is in line with the United Nations (UN) recommendation on 2008 SNA.*
2. *The basic measure of the value added arising from economic activity is known as **Gross Domestic Product (GDP)** at the national level and **Gross Regional Domestic Product (GRDP)** at the regional level (Regencys/regencies/ municipalities). To compile these statistics. two approaches*

digunakan 2 pendekatan. yaitu lapangan usaha dan pengeluaran. Keduanya menyajikan komposisi data nilai tambah dirinci menurut sumber kegiatan ekonomi (lapangan usaha) dan menurut komponen penggunaannya. PDB maupun PDRB dari sisi lapangan usaha merupakan penjumlahan seluruh komponen nilai tambah bruto yang mampu diciptakan oleh sektor-sektor ekonomi atas berbagai aktivitas produksinya. Sedangkan dari sisi pengeluaran menjelaskan tentang penggunaan dari nilai tambah tersebut.

**3. PDB menurut lapangan usaha** mengalami perubahan klasifikasi dari 9 lapangan usaha menjadi 17 lapangan usaha. PDB menurut lapangan usaha dirinci menurut total nilai tambah dari seluruh sektor ekonomi yang mencakup lapangan usaha Pertanian. Kehutanan. dan Perikanan; Pertambangan dan Penggalian; Industri Pengolahan; Pengadaan Listrik dan Gas; Pengadaan Air. Pengelolaan Sampah. Limbah dan Daur Ulang; Konstruksi; Perdagangan Besar dan Eceran. Reparasi Mobil dan Sepeda Motor; Transportasi dan Pergudangan; Penyediaan Akomodasi dan Makan Minum; Informasi dan Komunikasi; Jasa Keuangan dan Asuransi; Real Estat; Jasa Perusahaan; Administrasi

*have been used. i.e. "production approach" and "expenditure approach". The first approach is to measure value added produced by various kinds of economic activities. while the second approach is to measure final uses of the country's output. In other words. GDP/GRDP is the sum of total value added produced by all economic industries (activities) and the way of using it.*

**3. GDP by industry classification** changes from 9 sectors to 17 industries. GDP by industry is classified by types of economic activities such as Agriculture. Forestry and Fishing; Mining and Quarrying; Manufacturing; Electricity and Gas; Water supply. Sewerage. Waste Management and Remediation Activities; Construction; Wholesale and Retail Trade; Repair of Motor Vehicles and Motorcycles; Transportation and Storage; Accommodation and Food Service Activities; Information and Communication; Financial and Insurance Activities; Real Estate Activities; Business Activities; Public Administration; Defence and Compulsory Social Security; Education; Human Health and Social Work Activities; and Other

Pemerintahan. Pertahanan dan Jaminan Sosial Wajib; Jasa Pendidikan; Jasa Kesehatan dan Kegiatan Sosial; dan Jasa lainnya.

*Services Activities.*

**4. PDB menurut pengeluaran** mengalami perubahan klasifikasi dimana pengeluaran konsumsi Lembaga Non Profit yang Melayani Rumah Tangga (LNPR) yang sebelumnya termasuk bagian dari pengeluaran konsumsi rumah tangga menjadi komponen terpisah. Sehingga klasifikasi PDB menurut pengeluaran dirinci menjadi 7 komponen yaitu komponen pengeluaran konsumsi rumah tangga, pengeluaran konsumsi LNPR, pengeluaran konsumsi pemerintah, pembentukan modal tetap bruto, perubahan inventori, ekspor barang dan jasa, dan impor barang dan jasa.

**4. GDP by expenditure classification** changes where consumption expenditure Non-profit Institutions Serving Households (NPISH) previously included as part of household consumption expenditure is taken out into separate component. So that. GDP by type of expenditures is classified into: household consumption expenditure, NPISH consumption expenditure, government consumption expenditure, gross fixed capital formation, changes in inventories, exports of goods and services, and imports of goods and services.

**5. Pengeluaran konsumsi rumah tangga** mencakup berbagai pengeluaran konsumsi akhir rumah tangga atas barang dan jasa untuk memenuhi kebutuhan individu ataupun kelompok secara langsung. Pengeluaran rumah tangga mencakup makanan dan minuman selain restoran; pakaian, alas kaki dan jasa perawatannya; perumahan dan perlengkapan rumah tangga; kesehatan dan pendidikan; transportasi dan komunikasi; restoran dan hotel serta lainnya.

**5. Household consumption expenditures** consist of expenditures incurred by households. which are used for both individual or collective needs. Household consumptions are classified into food and beverages other than restaurants; clothing, footwear, and related maintenance services; housing and household equipment; health and education; transport and communication; restaurants and hotels; and others.

**6. Pengeluaran Pemerintah** terdiri dari Pengeluaran Konsumsi Individu dan Pengeluaran Konsumsi Kolektif. Barang dan jasa individu merupakan barang dan jasa privat, dimana ciri-ciri barang privat adalah a) Scarcity, yaitu ada kelangkaan/keterbatasan dalam jumlah; b) Excludable consumption, yaitu konsumsi suatu barang dapat dibatasi hanya pada mereka yang memenuhi persyaratan tertentu (biasanya harga); c) Rivalrous competition, yaitu konsumsi oleh satu konsumen akan mengurangi atau menghilangkan kesempatan pihak lain untuk melakukan hal serupa. Contoh barang dan jasa yang dihasilkan pemerintah dan tergolong sebagai barang dan jasa individu adalah jasa pelayanan kesehatan pemerintah di rumah sakit/puskesmas dan jasa pendidikan di sekolah/universitas negeri. Sedangkan barang dan jasa kolektif ekuivalen dengan barang publik yang memiliki ciri a) Non rivalry, yaitu penggunaan satu konsumen terhadap suatu barang tidak mengurangi kesempatan konsumen lain untuk juga mengkonsumsi barang tersebut; b) Non excludable, yaitu apabila suatu barang publik tersedia, maka tidak ada yang dapat menghalangi siapapun untuk memperoleh manfaat dari barang tersebut atau dengan

**6. Government consumption expenditure** consists of Individual Consumption Expenditure and Collective Consumption Expenditure. Individual goods and services are private goods and services, which the characteristics of private goods is a) Scarcity, that there is a scarcity/limited in number; b) Excludable consumption, the consumption of goods can be limited only to those who meet certain requirements (usually the price); c) Rivalrous competition, ie consumption by the consumer will reduce or eliminate the chance of another party to do so. Examples of goods and services produced by government and classified as goods and services of individuals is the government health services in hospitals/health centers and education services in schools/universities. Collective goods and services equivalent to public goods characterized by a) Non-rivalry, namely the use of a consumer for an item does not reduce the chance of another consumer to also consume goods; b) Non-excludable, i.e. when a public good available, then nothing can hinder anyone to benefit from the goods or in other words everyone has access to the goods. Examples of goods and services produced by government and classified as collective goods and services is carried military defense services and the police's security.

kata lain setiap orang memiliki akses ke barang tersebut. Contoh barang dan jasa yang dihasilkan pemerintah dan tergolong sebagai barang dan jasa kolektif adalah jasa pertahanan yang dilakukan TNI dan keamanan yang dilakukan kepolisian.

**7. Pembentukan Modal Tetap Bruto (PMTB)** mencakup pengadaan, pembuatan, dan pembelian barang modal. Barang modal dimaksud adalah barang-barang yang digunakan untuk proses produksi, tahan lama atau yang mempunyai umur pemakaian lebih dari satu tahun seperti bangunan, mesin-mesin dan alat angkutan. Termasuk pula di sini perbaikan besar (berat) yang sifatnya memperpanjang umur atau mengubah bentuk atau kapasitas barang modal tersebut. Pengeluaran barang modal untuk keperluan militer juga dicakup sebagai PMTB. Klasifikasi komponen PMTB dibagi menjadi 6 sub komponen yaitu Konstruksi; Mesin dan Peralatan; Kendaraan; Peralatan Lainnya; Cultivated Biological Resources (CBR) dan Produk Kekayaan Intelektual.

**8. Ekspor barang dan jasa** merupakan transaksi perdagangan barang dan jasa dari penduduk (residen) ke bukan penduduk (nonresiden). Impor barang dan jasa adalah

**7. Gross Fixed Capital Formation (GFCF)** includes procurement, manufacture, and the purchase of capital goods. Capital goods are goods which are used for the production process, durable or have a service life of more than one year such as buildings, machinery, and transportation equipment. Including here: huge improvement that are to extend the life or changing the shape or the capacity of the capital goods. Capital expenditures for military purposes are also covered as GFCF. GFCF component are classified into six sub-components: Construction; Machinery and Equipment; vehicle; Other equipment; Cultivated Biological Resources (CBR) and Intellectual Property Product.

**8. Exports of goods and services** consist of transactions of goods and services from residents to non-residents. Imports of goods and services consist of transaction of goods and services from non-



transaksi perdagangan dari bukan penduduk ke penduduk. Ekspor atau impor barang terjadi pada saat terjadi perubahan hak kepemilikan barang antara penduduk dengan bukan penduduk (dengan atau tanpa perpindahan fisik barang tersebut).

*residents to residents. Exports and imports of goods occur when there are changes in ownership of goods between residents and non-residents (with or without physical movements of goods across frontiers).*

9. Produk Domestik Bruto maupun agregat turunannya disajikan dalam 2 (dua) versi penilaian, yaitu atas dasar "harga berlaku" dan atas dasar "harga konstan". Disebut sebagai harga berlaku karena seluruh agregat dinilai dengan menggunakan harga pada tahun berjalan. Sedangkan harga konstan penilaiannya didasarkan pada harga satu tahun dasar tertentu, dalam publikasi ini digunakan harga tahun 2010.

9. *GDP and its aggregations are presented in two forms: at current market prices and at constant base year market prices. In presenting current market prices, all aggregates are valued at current market prices, while base year constant market prices are shown by valuing all aggregates at fixed base year prices. Year of 2010 is used as the base year in this publication.*

**10. Laju pertumbuhan Produk Domestik Bruto** diperoleh dari perhitungan PDB atas dasar harga konstan. Diperoleh dengan cara mengurangi nilai PDB pada tahun ke-n terhadap nilai pada tahun ke n-1 (tahun sebelumnya), dibagi dengan nilai pada tahun ke n-1, dikalikan dengan 100 persen. Laju pertumbuhan menunjukkan perkembangan agregat pendapatan dari satu waktu tertentu terhadap waktu sebelumnya.

**10. Growth rate of Gross Domestic Product** is derived from GDP at constant market prices. It is obtained by subtracting the value of GDP year n with the value of GDP year n-1, divided by the value of GDP year n-1 then multiplied by 100 percent. The growth rate of GDP explains the income growth during the given period.

**ULASAN****DESCRIPTION**

Berdasarkan hasil perhitungan PDRB tahun 2019, angka PDRB atas dasar harga berlaku Menurut Lapangan Usaha Kabupaten Luwu Timur mencapai 20,99 triliun rupiah.

Peranan terbesar dalam pembentukan PDRB Kabupaten Luwu Timur tahun 2018 dihasilkan oleh lapangan usaha pertambangan dan penggalian, yaitu mencapai 45,27 persen.

Berdasarkan harga konstan 2010, nilai PDRB Kabupaten Luwu Timur pada tahun 2019 meningkat. Nilai PDRB Kabupaten Luwu Timur atas dasar harga konstan 2010, mencapai 16,02 triliun rupiah. Angka tersebut naik dari tahun 2018. Hal tersebut menunjukkan bahwa selama tahun 2019 terjadi pertumbuhan ekonomi sebesar 1,17 persen, lebih rendah jika dibandingkan dengan pertumbuhan ekonomi tahun sebelumnya yang mencapai 3,39 persen.

*By the calculation of Gross Regional Domestic Product (GRDP) in 2019, the value reached 20,99 trillion rupiahs.*

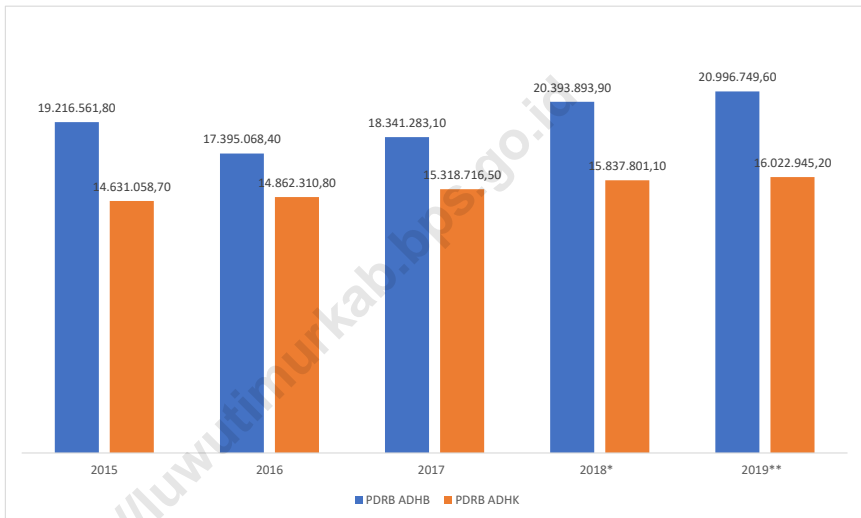
*The biggest role in 2019 generated by the business field mining and Quarrying. The share of the business sector reached of 45,27 percent.*

*Based on 2010 constant market price, the value of GRDP Luwu Timur regency in 2019 increased. Luwu Timur Regency value of GRDP at constant price 2010, reached 16,02 trillion rupiah. The number is up from 2018. It shows that during 2019 occurred economic growth of 1,17 percent, lower than the last economic growth which reached 3,39 percent.*

**Gambar** 12.1  
**Figures**

**Produk Domestik Regional Bruto Atas Dasar Harga Berlaku dan Atas Dasar Harga Konstan 2010 Menurut Lapangan Usaha di Kabupaten Luwu Timur (juta rupiah), 2015–2019**

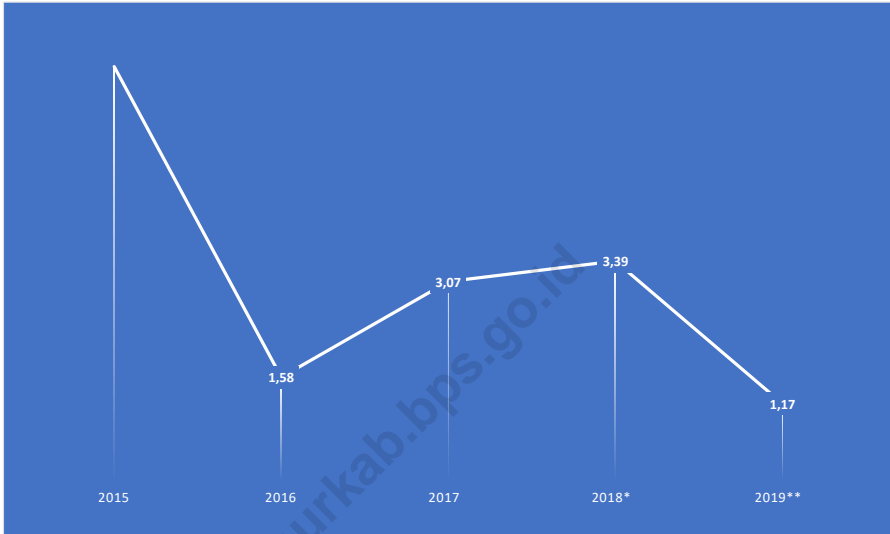
**Gross Regional Domestic Product at Current Market Prices and 2010 Constant Market Prices by Industry in Luwu Timur Regency (million rupiahs), 2015–2019**



Sumber/Source: Diolah dari hasil sensus, survei dan berbagai sumber lainnya/Based on census, surveys and others sources

**Gambar** 12.2  
**Figures**

**Pertumbuhan Ekonomi Kabupaten Luwu Timur, 2015-2019**  
**Economic Growth of Luwu Timur Regency, 2015-2019**



Sumber/Source: Diolah dari hasil sensus, survei dan berbagai sumber lainnya/Based on census, surveys and others sources

**Tabel**  
**Table** 12.1

**Produk Domestik Regional Bruto Atas Dasar Harga Berlaku Menurut Lapangan Usaha di Kabupaten Luwu Timur (juta rupiah), 2015–2019**  
**Gross Regional Domestic Product at Current Market Prices by Industry in Luwu Timur Regency (million rupiahs), 2015–2019**

	<b>Lapangan Usaha/Industry</b>	<b>2015</b>	<b>2016</b>	<b>2017</b>	<b>2018*</b>	<b>2019**</b>
	(1)	(2)	(3)	(4)	(5)	(6)
A	Pertanian, Kehutanan, dan Perikanan/ <i>Agriculture, Forestry, and Fishing</i>	3 725 978,2	4 157 596,3	4 488 747,3	4 941 165,3	5 005 805,8
B	Pertambangan dan Penggalian/ <i>Mining and Quarrying</i>	11 198 466,2	8 520 812,2	8 795 474,3	9 741 532,8	9 504 925,5
C	Industri Pengolahan/ <i>Manufacturing</i>	553 484,2	623 287,6	635 626,1	691 960,3	801 193,7
D	Pengadaan Listrik dan Gas/ <i>Electricity and Gas</i>	6 319,7	7 364,6	8 966,8	9 721,2	10 171,9
E	Pengadaan Air; Pengelolaan Sampah, Limbah, dan Daur Ulang/ <i>Water Supply; Sewerage, Waste Management, and Remediation Activities</i>	1 003,0	1 151,3	1 230,0	1 345,0	1 471,1
F	Konstruksi/ <i>Construction</i>	1 405 738,4	1 515 435,0	1 644 089,5	1 885 660,9	2 192 080,8
G	Perdagangan Besar dan Eceran; Reparasi Mobil dan Sepeda Motor/ <i>Wholesale and Retail Trade; Repair of Motor Vehicles and Motorcycles</i>	555 287,9	625 067,2	681 935,4	775 841,0	882 665,1
H	Transportasi dan Pergudangan/ <i>Transportation and Storage</i>	119 936,3	126 788,9	132 112,5	146 264,6	164 428,4
I	Penyediaan Akomodasi dan Makan Minum/ <i>Accommodation and Food Service Activities</i>	30 019,8	33 255,8	36 473,0	41 408,0	46 132,7
J	Informasi dan Komunikasi/ <i>Information and Communication</i>	207 000,3	231 857,2	255 449,4	288 236,8	325 470,8

Lanjutan Tabel/*Continued Table* 12.1

	<b>Lapangan Usaha/Industry</b>	<b>2015</b>	<b>2016</b>	<b>2017</b>	<b>2018<sup>a</sup></b>	<b>2019<sup>aa</sup></b>
	(1)	(2)	(3)	(4)	(5)	(6)
K	Jasa Keuangan dan Asuransi/ <i>Financial and Insurance Activities</i>	129 028,1	150 075,8	165 738,3	189 925,0	210 775,7
L	Real Estat/ <i>Real Estate Activities</i>	371 171,9	411 097,6	432 680,3	465 327,8	509 270,1
M,N	Jasa Perusahaan/ <i>Business Activities</i>	7 907,0	8 777,5	9 445,3	10 755,2	12 096,3
O	Administrasi Pemerintahan, Pertahanan, dan Jaminan Sosial Wajib/ <i>Public Administration and Defence; Compulsory Social Security</i>	378 360,6	397 311,9	439 631,3	517 747,4	566 441,9
P	Jasa Pendidikan/ <i>Education</i>	317 299,2	349 432,5	368 418,8	409 500,4	454 545,5
Q	Jasa Kesehatan dan Kegiatan Sosial/ <i>Human Health and Social Work Activities</i>	191 615,8	215 415,1	222 666,6	251 514,2	280 438,4
R,S,T,U	Jasa Lainnya/ <i>Other Services Activities</i>	17 945,1	20 341,8	22 598,1	25 987,8	28 836,1
	<b>Produk Domestik Bruto/ Gross Domestic Product</b>	19 216 561,8	17 395 068,4	18 341 283,1	20 393 893,9	20 996 749,6

Catatan/*Note*: ...Sumber/*Source*: Diolah dari hasil sensus, survei dan berbagai sumber lainnya/*Based on census, surveys and others sources*

**Tabel**  
**Table** 12.2

**Produk Domestik Regional Bruto Atas Dasar Harga Konstan 2010 Menurut Lapangan Usaha di Kabupaten Luwu Timur (juta rupiah), 2015–2019**  
**Gross Regional Domestic Product at 2010 Constant Market Prices by Industry in Luwu Timur Regency (million rupiahs), 2015–2019**

	<b>Lapangan Usaha/Industry</b>	<b>2015</b>	<b>2016</b>	<b>2017</b>	<b>2018*</b>	<b>2019**</b>
	(1)	(2)	(3)	(4)	(5)	(6)
A	Pertanian, Kehutanan, dan Perikanan/ <i>Agriculture, Forestry, and Fishing</i>	2 550 575,3	2 758 786,7	2 955 133,6	3 150 529,4	3 183 973,3
B	Pertambangan dan Penggalian/ <i>Mining and Quarrying</i>	8 831 737,2	8 634 509,7	8 667 996,5	8 681 490,7	8 447 706,1
C	Industri Pengolahan/ <i>Manufacturing</i>	383 210,1	413 305,7	430 907,2	455 673,6	521 872,7
D	Pengadaan Listrik dan Gas/ <i>Electricity and Gas</i>	7 419,9	8 473,1	9 091,6	9 630,7	10 029,2
E	Pengadaan Air; Pengelolaan Sampah, Limbah, dan Daur Ulang/ <i>Water Supply; Sewerage, Waste Management, and Remediation Activities</i>	890,0	938,4	1 051,6	1 139,4	1 206,4
F	Konstruksi/ <i>Construction</i>	1 046 265,5	1 119 637,5	1 188 708,2	1 279 365,3	1 403 975,5
G	Perdagangan Besar dan Eceran; Reparasi Mobil dan Sepeda Motor/ <i>Wholesale and Retail Trade; Repair of Motor Vehicles and Motorcycles</i>	470 403,5	506 278,4	549 462,6	606 129,5	669 824,2
H	Transportasi dan Pergudangan/ <i>Transportation and Storage</i>	82 802,6	85 919,6	91 413,9	100 787,4	111 864,8
I	Penyediaan Akomodasi dan Makan Minum/ <i>Accommodation and Food Service Activities</i>	19 905,1	21 699,3	22 901,9	25 594,8	27 785,3
J	Informasi dan Komunikasi/ <i>Information and Communication</i>	201 522,1	219 670,4	241 297,3	266 313,3	294 885,7

Lanjutan Tabel/*Continued Table* 12.2

	<b>Lapangan Usaha/Industry</b>	<b>2015</b>	<b>2016</b>	<b>2017</b>	<b>2018<sup>a</sup></b>	<b>2019<sup>ac</sup></b>
	(1)	(2)	(3)	(4)	(5)	(6)
K	Jasa Keuangan dan Asuransi/ <i>Financial and Insurance Activities</i>	114 505,8	121 592,5	126 056,5	134 022,5	141 691,7
L	Real Estat/ <i>Real Estate Activities</i>	228 776,5	245 477,2	261 709,3	274 471,9	295 870,9
M,N	Jasa Perusahaan/ <i>Business Activities</i>	5 588,8	6 008,0	6 401,6	7 073,5	7 817,0
O	Administrasi Pemerintahan, Pertahanan, dan Jaminan Sosial Wajib/ <i>Public Administration and Defence; Compulsory Social Security</i>	270 973,9	275 662,5	294 124,7	330 230,5	348 463,1
P	Jasa Pendidikan/ <i>Education</i>	243 594,0	258 940,5	272 676,0	296 293,1	317 685,5
Q	Jasa Kesehatan dan Kegiatan Sosial/ <i>Human Health and Social Work Activities</i>	159 923,1	171 266,2	184 291,0	201 792,9	219 429,5
R,S,T,U	Jasa Lainnya/ <i>Other Services Activities</i>	12 965,3	14 145,2	15 493,0	17 262,4	18 864,4
	<b>Produk Domestik Bruto/ Gross Domestic Product</b>	14 631 058,7	14 862 310,8	15 318 716,5	15 837 801,1	16 022 945,2

Catatan/Note: ...

Sumber/Source: Diolah dari hasil sensus, survei dan berbagai sumber lainnya/*Based on census, surveys and others sources*



**Tabel**  
**Table** 12.3

**Distribusi Persentase Produk Domestik Regional Bruto Atas Dasar Harga Berlaku Menurut Lapangan Usaha di Kabupaten Luwu Timur (persen), 2015–2019**  
**Percentage Distribution of Gross Regional Domestic Product at Current Market Prices by Industry in Luwu Timur Regency (percent), 2015–2019**

	Lapangan Usaha/Industry	2015	2016	2017	2018*	2019**
	(1)	(2)	(3)	(4)	(5)	(6)
A	Pertanian, Kehutanan, dan Perikanan/ <i>Agriculture, Forestry, and Fishing</i>	19,39	23,90	24,47	24,23	23,84
B	Pertambangan dan Penggalian/ <i>Mining and Quarrying</i>	58,28	48,98	47,95	47,77	45,27
C	Industri Pengolahan/ <i>Manufacturing</i>	2,88	3,58	3,47	3,39	3,82
D	Pengadaan Listrik dan Gas/ <i>Electricity and Gas</i>	0,03	0,04	0,05	0,05	0,05
E	Pengadaan Air; Pengelolaan Sampah, Limbah, dan Daur Ulang/ <i>Water Supply; Sewerage, Waste Management, and Remediation Activities</i>	0,01	0,01	0,01	0,01	0,01
F	Konstruksi/ <i>Construction</i>	7,32	8,71	8,96	9,25	10,44
G	Perdagangan Besar dan Eceran; Reparasi Mobil dan Sepeda Motor/ <i>Wholesale and Retail Trade; Repair of Motor Vehicles and Motorcycles</i>	2,89	3,59	3,72	3,80	4,20
H	Transportasi dan Pergudangan/ <i>Transportation and Storage</i>	0,62	0,73	0,72	0,72	0,78
I	Penyediaan Akomodasi dan Makan Minum/ <i>Accommodation and Food Service Activities</i>	0,16	0,19	0,20	0,20	0,22
J	Informasi dan Komunikasi/ <i>Information and Communication</i>	1,08	1,33	1,39	1,41	1,55
K	Jasa Keuangan dan Asuransi/ <i>Financial and Insurance Activities</i>	0,67	0,86	0,90	0,93	1,00

Lanjutan Tabel/*Continued Table 12.3*

<b>Lapangan Usaha/Industry</b>		<b>2015</b>	<b>2016</b>	<b>2017</b>	<b>2018<sup>a</sup></b>	<b>2019<sup>xx</sup></b>
(1)		(2)	(3)	(4)	(5)	(6)
L	Real Estat/ <i>Real Estate Activities</i>	1,93	2,36	2,36	2,28	2,43
M,N	Jasa Perusahaan/ <i>Business Activities</i>	0,04	0,05	0,05	0,05	0,06
O	Administrasi Pemerintahan, Pertahanan, dan Jaminan Sosial Wajib/ <i>Public Administration and Defence; Compulsory Social Security</i>	1,97	2,28	2,40	2,54	2,70
P	Jasa Pendidikan/ <i>Education</i>	1,65	2,01	2,01	2,01	2,16
Q	Jasa Kesehatan dan Kegiatan Sosial/ <i>Human Health and Social Work Activities</i>	1,00	1,24	1,21	1,23	1,34
R,S,T,U	Jasa Lainnya/ <i>Other Services Activities</i>	0,09	0,12	0,12	0,13	0,14
<b>Produk Domestik Bruto/ Gross Domestic Product</b>		100,00	100,00	100,00	100,00	100,00

Catatan/*Note*: ...Sumber/*Source*: Diolah dari hasil sensus, survei dan berbagai sumber lainnya/*Based on census, surveys and others sources*

**Tabel**  
**Table** 12.4

**Laju Pertumbuhan Produk Domestik Regional Bruto Atas Dasar Harga Konstan 2010 Menurut Lapangan Usaha di Kabupaten Luwu Timur (persen), 2016–2019**  
**Growth Rate of Gross Regional Domestic Product at 2010 Constant Market Prices by Industry in Luwu Timur Regency (percent), 2016–2019**

Lapangan Usaha/Industry		2015	2016	2017	2018 <sup>a</sup>	2019 <sup>bc</sup>
(1)		(2)	(3)	(4)	(5)	(6)
A	Pertanian, Kehutanan, dan Perikanan/ <i>Agriculture, Forestry, and Fishing</i>	8,39	8,16	7,12	6,61	1,06
B	Pertambangan dan Penggalian/ <i>Mining and Quarrying</i>	5,24	-2,23	0,39	0,16	-2,69
C	Industri Pengolahan/ <i>Manufacturing</i>	7,45	7,85	4,26	5,75	14,53
D	Pengadaan Listrik dan Gas/ <i>Electricity and Gas</i>	5,46	14,19	7,30	5,93	4,14
E	Pengadaan Air; Pengelolaan Sampah, Limbah, dan Daur Ulang/ <i>Water Supply; Sewerage, Waste Management, and Remediation Activities</i>	0,17	5,44	12,07	8,34	5,88
F	Konstruksi/ <i>Construction</i>	8,32	7,01	6,17	7,63	9,74
G	Perdagangan Besar dan Eceran; Reparasi Mobil dan Sepeda Motor/ <i>Wholesale and Retail Trade; Repair of Motor Vehicles and Motorcycles</i>	8,59	7,63	8,53	10,31	10,51
H	Transportasi dan Pergudangan/ <i>Transportation and Storage</i>	7,55	3,76	6,39	10,25	10,99
I	Penyediaan Akomodasi dan Makan Minum/ <i>Accommodation and Food Service Activities</i>	6,06	9,01	5,54	11,76	8,56
J	Informasi dan Komunikasi/ <i>Information and Communication</i>	10,68	9,01	9,85	10,37	10,73

Lanjutan Tabel/*Continued Table* 12.4

Lapangan Usaha/ <i>Industry</i>		2015	2016	2017	2018 <sup>a</sup>	2019 <sup>bc</sup>
(1)		(2)	(3)	(4)	(5)	(6)
K	Jasa Keuangan dan Asuransi/ <i>Financial and Insurance Activities</i>	5,51	6,19	3,67	6,32	5,72
L	Real Estat/ <i>Real Estate Activities</i>	7,39	7,30	6,61	4,88	7,80
M,N	Jasa Perusahaan/ <i>Business Activities</i>	5,87	7,50	6,55	10,50	10,51
O	Administrasi Pemerintahan, Pertahanan, dan Jaminan Sosial Wajib/ <i>Public Administration and Defence; Compulsory Social Security</i>	8,91	1,73	6,70	12,28	5,52
P	Jasa Pendidikan/ <i>Education</i>	7,25	6,30	5,30	8,66	7,22
Q	Jasa Kesehatan dan Kegiatan Sosial/ <i>Human Health and Social Work Activities</i>	9,31	7,09	7,60	9,50	8,74
R,S,T,U	Jasa Lainnya/ <i>Other Services Activities</i>	8,99	9,10	9,53	11,42	9,28
<b>Produk Domestik Bruto/ Gross Domestic Product</b>		6,42	1,58	3,07	3,39	1,17

Catatan/*Note*: ...Sumber/*Source*: Diolah dari hasil sensus, survei dan berbagai sumber lainnya/*Based on census, surveys and others sources*

**Tabel**  
**Table** 12.5

**Produk Domestik Regional Bruto Atas Dasar Harga Berlaku Menurut Jenis Pengeluaran di Kabupaten Luwu Timur (miliar rupiah), 2015–2019**  
**Gross Regional Domestic Product at Current Market Prices by Type of Expenditure in Luwu Timur Regency (billion rupiahs), 2015–2019**

<b>Jenis Pengeluaran</b> <b>Type of Expenditure</b>	<b>2015</b>	<b>2016</b>	<b>2017</b>	<b>2018*</b>	<b>2019**</b>
(1)	(2)	(3)	(4)	(5)	(6)
Pengeluaran Konsumsi Rumah Tangga <i>Household Consumption Expenditure</i>	6 271 557,31	6 654 120,21	7 203 745,88	8 132 634,74	8 894 647,35
Pengeluaran Konsumsi LNPRT <i>NPISH Consumption Expenditure</i>	158 389,35	168 828,47	182 111,38	205 293,69	260 009,47
Pengeluaran Konsumsi Pemerintah <i>Government Consumption Expenditure</i>	825 296,40	889 642,35	936 804,88	1 026 151,31	1 125 944,11
Pembentukan Modal Tetap Bruto <i>Gross Fixed Capital Formation</i>	4 378 305,25	4 680 522,38	4 981 599,92	5 466 167,13	5 987 966,19
Perubahan Inventori <i>Changes in Inventories</i>	-318 322,38	-294 972,05	-229 951,12	-152 322,81	-75 703,26
Net Ekspor Barang dan Jasa <i>Net Exports of Goods and Services</i>	7 901 335,88	5 296 927,03	5 266 972,15	5 715 969,87	4 803 885,74
<b>Produk Domestik Regional Bruto/Gross Regional Domestic Product</b>	<b>19 216 561,81</b>	<b>17 395 068,40</b>	<b>18 341 283,09</b>	<b>20 393 893,93</b>	<b>20 996 749,61</b>

Catatan/Note: ...

Sumber/Source: Diolah dari hasil sensus, survei dan berbagai sumber lainnya/Based on census, surveys and others sources

**Tabel**  
**Table** 12.6

**Produk Domestik Regional Bruto Atas Dasar Harga Konstan 2010 Menurut Jenis Pengeluaran di Kabupaten Luwu Timur (miliar rupiah), 2015–2019**  
**Gross Regional Domestic Product at 2010 Constant Market Prices by Type of Expenditure in Luwu Timur Regency (billion rupiahs), 2015–2019**

<b>Jenis Pengeluaran</b> <b>Type of Expenditure</b>	<b>2015</b>	<b>2016</b>	<b>2017</b>	<b>2018*</b>	<b>2019**</b>
(1)	(2)	(3)	(4)	(5)	(6)
Pengeluaran Konsumsi Rumah Tangga <i>Household Consumption Expenditure</i>	4 633 979,96	4 867 251,96	5 101 735,21	5 335 410,96	5 689 645,46
Pengeluaran Konsumsi LNPRT <i>NPISH Consumption Expenditure</i>	118 458,85	119 988,08	123 996,08	131 684,89	162 369,96
Pengeluaran Konsumsi Pemerintah <i>Government Consumption Expenditure</i>	574 856,69	584 211,10	590 525,72	598 866,86	638 900,89
Pembentukan Modal Tetap Bruto <i>Gross Fixed Capital Formation</i>	3 298 014,72	3 512 261,19	3 695 782,25	3 899 786,91	4 103 990,57
Perubahan Inventori <i>Changes in Inventories</i>	-220 856,83	-201 454,39	-153 519,61	-78 801,08	-38 482,15
Net Ekspor Barang dan Jasa <i>Net Exports of Goods and Services</i>	6 226 605,33	5 980 052,89	5 960 196,89	5 950 852,55	5 466 520,46
<b>Produk Domestik Regional Bruto/Gross Regional Domestic Product</b>	<b>14 631 058,73</b>	<b>14 862 310,82</b>	<b>15 318 716,53</b>	<b>15 837 801,09</b>	<b>16 022 945,19</b>

Catatan/Note: ...

Sumber/Source: Diolah dari hasil sensus, survei dan berbagai sumber lainnya/*Based on census, surveys and others sources*



13

# PERBANDINGAN ANTAR KABUPATEN/KOTA

*Regency/Municipal Comparison*

IPM tertinggi ke-

4 | 2  
se Sulawesi Selatan se Luwu Raya

Jumlah penduduk  
terbanyak ke-

13 | 3  
se Sulawesi Selatan se Luwu Raya

Jumlah penduduk miskin  
terendah ke-

8 | 2  
se Sulawesi Selatan se Luwu Raya





**ULASAN****DESCRIPTION****Penduduk**

Pada tahun 2019 jumlah penduduk Provinsi Sulawesi Selatan mencapai 8.851.240 jiwa. Angka ini meningkat dibanding tahun sebelumnya yang mencapai 8.771.970. Jumlah penduduk terbesar berada di Kota Makassar sebanyak 1.526.677 jiwa. Jumlah penduduk kabupaten Luwu Timur sebanyak 299.673 jiwa, berada di urutan ke 13 dari seluruh kabupaten/kota di Provinsi Sulawesi Selatan. Jika di bandingkan dengan kabupaten/kota di wilayah Luwu Raya, Kabupaten Luwu Timur menduduki tempat ke tiga setelah Kabupaten Luwu dan Luwu Utara.

**Pertumbuhan Ekonomi**

Laju pertumbuhan PDRB 2019 atas dasar harga konstan 2010 Provinsi Sulawesi Selatan mengalami penurunan dibandingkan tahun lalu menjadi 6,92%, untuk Kabupaten Luwu Timur mengalami kenaikan menjadi 1,17%.

**Kemiskinan**

Jumlah penduduk miskin di provinsi Sulawesi Selatan pada tahun 2019 mencapai 767,80 ribu jiwa. Angka ini menurun dibanding tahun sebelumnya. Jumlah penduduk miskin di Kabupaten Luwu Timur pada tahun 2019 mencapai 20,83 ribu jiwa. Angka ini juga menurun dibanding tahun sebelumnya. Dibandingkan dengan jumlah penduduk miskin kabupaten/

**Population**

*In 2019 population in Sulawesi Selatan Province reached 8.851.240 person. This is increased from last years that reached 8.771.970. The biggest population is in Makassar City with population reached 1.526677 person. Population in Luwu Timur Regency reached 299.673 person, in place 13th in Sulawesi Selatan Province. If we compared with district in Luwu Raya, Population in Luwu Timur Regency in place 3th after Luwu and Luwu Utara Regency.*

**Economic Growth**

*Sulawesi Selatan's GDP growth rate in 2019 at constant price 2010 has decreased compared to last year to 6.92%, Luwu Timur Regency has 1.17%.*

**Poverty**

*Poverty population in South Sulawesi Province in 2018 reached 792,64 thousand people. It Is decreased than last years. Poverty population in Luwu Timur Regency in 2018, reached 21,15 thousand person. This is decreased than last years. Luwu Timur Regency place in 17th than all district in South Sulawesi Province.*

kota lainnya, Kabupaten Luwu Timur menduduki peringkat 17 penduduk miskin terbanyak di Provinsi Sulawesi Selatan.

### **Indeks Pembangunan Manusia**

Berdasarkan hasil penghitungan IPM menggunakan metode baru, angka IPM Kabupaten Luwu Timur Tahun 2019 sebesar 72,80, menempati peringkat 4 di Provinsi Sulawesi Selatan, sama dari tahun sebelumnya. Pembangunan manusia di Kabupaten Luwu Timur sejak tahun 2015 sudah berstatus tinggi.

Selama periode 2015-2019 angka IPM Kabupaten Luwu Timur selalu IPM Kabupaten Luwu Timur setiap tahun selalu mengalami peningkatan. Selain itu, juga selalu berada diatas IPM Provinsi Sulawesi Selatan.

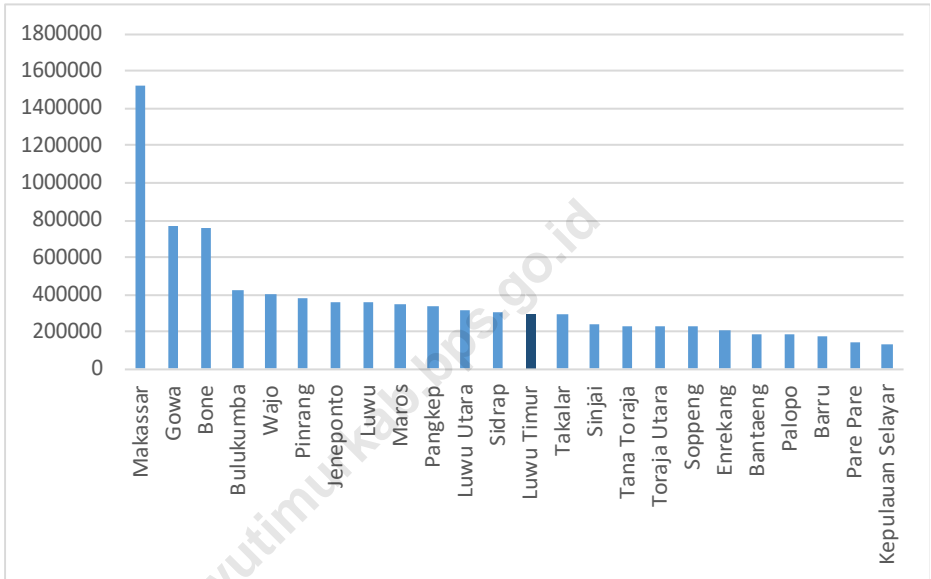
### **Human Development Index**

*Based on the results of calculating the HDI using a new method, the HDI score of Luwu Timur Regency in 2019 was 72.80, ranked 4th in Sulawesi Selatan Province, having the same rank from the previous year. Human development in Luwu Timur Regency since 2015 has a high status.*

*During the 2015-2019 period the Luwu Timur Regency HDI numbers were always increasing every year. In addition, it is also always above the HDI of Sulawesi Selatan Province.*

**Gambar**  
**Figures** 13.1

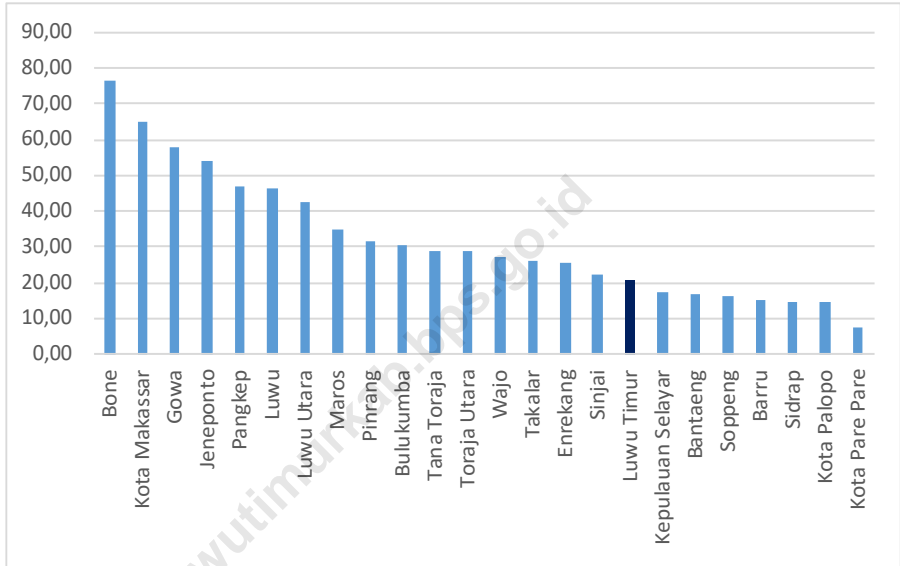
**Jumlah Penduduk Menurut Kabupaten/Kota di Provinsi Sulawesi Selatan (jiwa), 2019**  
**Population by Regency/Municipality in Sulawesi Selatan Province (person), 2019**



Sumber/Source : Proyeksi Penduduk Indonesia 2010-2035 / Indonesian Projection 2010-2035

**Gambar** 13.2  
**Figures**

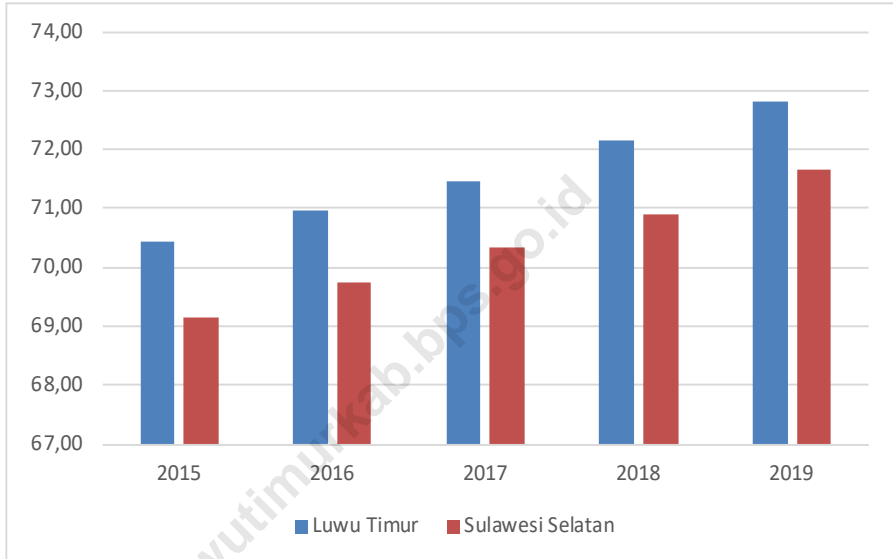
**Jumlah Penduduk Miskin Menurut Kabupaten/Kota di Provinsi Sulawesi Selatan (ribu), 2019**  
**Number of Poor Population by Regency/Municipality in Sulawesi Selatan Province (thousand), 2019**



Sumber/Source : Survei Sosial Ekonomi Nasional / National Socio-Economic Survey

**Gambar** 13.3  
**Figures**

**Indeks Pembangunan Manusia Kabupaten Luwu Timur dan Provinsi Sulawesi Selatan, 2015–2019**  
*Human Development Index Luwu Timur Regency and Sulawesi Selatan Province, 2015–2019*



Sumber/Source : Survei Sosial Ekonomi Nasional / National Socio-Economic Survey

**Tabel**  
**Table** 13.1

**Jumlah Penduduk Menurut Kabupaten/Kota di Provinsi Sulawesi Selatan (jiwa), 2015–2019**  
**Population by Regency/Municipality in Sulawesi Selatan Province (person), 2015–2019**

Kabupaten/Kota Regency/Municipality	2015	2016	2017	2018	2019
(1)	(2)	(3)	(4)	(5)	(6)
Kepulauan Selayar	130 199	131 605	133 003	134 280	135 624
Bulukumba	410 485	413 229	415 713	418 326	420 603
Bantaeng	183 386	184 517	185 581	186 612	187 626
Jeneponto	355 599	357 807	359 787	361 793	363 792
Takalar	286 906	289 978	292 983	295 892	298 688
Gowa	722 702	735 493	748 200	760 607	772 684
Sinjai	238 099	239 689	241 208	242 672	244 125
Maros	339 300	342 890	346 383	349 822	353 121
Pangkep	323 597	326 700	329 791	332 674	335 514
Barru	171 217	171 906	172 767	173 623	174 323
Bone	742 912	746 973	751 026	754 894	758 589
Soppeng	226 116	226 305	226 466	226 770	226 991
Wajo	393 218	394 495	395 583	396 810	397 814
Sidrap	289 787	292 985	296 125	299 123	301 972
Pinrang	366 789	369 595	372 230	374 583	377 119
Enrekang	199 998	201 614	203 320	204 827	206 387
Luwu	350 218	353 277	356 305	359 209	362 027
Tana Toraja	228 984	230 195	231 519	232 821	234 002
Luwu Utara	302 687	305 372	308 001	310 470	312 883
Luwu Timur	275 595	281 822	287 874	293 822	299 673
Toraja Utara	225 516	226 988	228 414	229 798	231 214

Lanjutan Tabel/*Continued Table* 13.1

<b>Kabupaten/Kota Regency/Municipality</b>	<b>2015</b>	<b>2016</b>	<b>2017</b>	<b>2018</b>	<b>2019</b>
(1)	(2)	(3)	(4)	(5)	(6)
Makassar	1 449 401	1 469 601	1 489 011	1 508 154	1 526 677
Pare-pare	138 699	140 423	142 097	143 710	145 178
Palopo	168 894	172 916	176 907	180 678	184 614
<b>Sulawesi Selatan</b>	<b>8 520 304</b>	<b>8 606 375</b>	<b>8 690 294</b>	<b>8 771 970</b>	<b>8 851 240</b>

Catatan/Note: ...

Sumber/Source: Proyeksi Penduduk Indonesia 2010-2035 / *Indonesian Projection 2010-2035*



**Tabel**  
**Table** 13.2

**Laju Pertumbuhan Produk Domestik Regional Bruto Atas Dasar Harga Konstan 2010 Menurut Kabupaten/Kota di Provinsi Sulawesi Selatan (persen), 2015–2019**  
**Rate of Growth of Gross Regional Domestic Products at Constant 2010 Prices by Regency/Municipality in Sulawesi Selatan Province (percent), 2015–2019**

<b>Kabupaten/Kota Regency/Municipality</b>	<b>2015</b>	<b>2016</b>	<b>2017</b>	<b>2018*</b>	<b>2019**</b>
(1)	(2)	(3)	(4)	(5)	(6)
Kepulauan Selayar	8,83	7,35	7,61	8,75	7,66
Bulukumba	5,62	6,77	6,89	5,05	5,49
Bantaeng	6,64	7,39	7,31	8,13	10,75
Jeneponto	6,54	8,32	8,25	6,29	5,47
Takalar	8,42	9,61	7,37	6,66	6,87
Gowa	6,79	7,57	7,21	7,14	7,46
Sinjai	7,55	7,09	7,23	7,44	6,12
Maros	8,44	9,50	6,81	6,19	1,24
Pangkep	7,63	8,31	6,60	4,76	6,41
Barru	6,32	6,01	6,48	7,11	7,41
Bone	8,30	9,01	8,41	8,91	7,01
Soppeng	5,11	8,11	8,29	8,11	7,69
Wajo	7,06	4,96	5,21	1,08	4,06
Sidrap	8,03	8,77	7,09	5,02	4,65
Pinrang	8,24	7,44	7,84	6,91	6,53
Enrekang	6,91	7,63	6,84	3,26	5,43
Luwu	7,26	7,88	6,79	6,86	6,26
Tana Toraja	6,85	7,29	7,47	7,89	7,22
Luwu Utara	6,67	7,49	7,60	8,39	7,11
Luwu Timur	6,42	1,58	3,07	3,39	1,17
Toraja Utara	7,76	8,01	8,22	8,07	7,56

Lanjutan Tabel/*Continued Table* 13.2

<b>Kabupaten/Kota Regency/Municipality</b>	<b>2015</b>	<b>2016</b>	<b>2017</b>	<b>2018*</b>	<b>2019**</b>
(1)	(2)	(3)	(4)	(5)	(6)
Makassar	7,55	8,03	8,20	8,42	8,79
Pare-pare	6,30	6,87	6,97	5,58	6,65
Palopo	6,47	6,95	7,17	7,52	6,75
<b>Sulawesi Selatan</b>	<b>7,19</b>	<b>7,42</b>	<b>7,21</b>	<b>7,06</b>	<b>6,92</b>

Catatan/Note: \*) : Angka Sementara / *Provisional Figures*

\*\*) : Angka Sangat Sementara / *Very Provisional Figures*

Sumber/Source: Diolah dari hasil sensus, survei dan berbagai sumber lainnya/*Based on census, surveys and others sources*

**Tabel**  
**Table** 13.3

**Jumlah Penduduk Miskin Menurut Kabupaten/Kota di  
Provinsi Sulawesi Selatan (ribu), 2015–2019**  
**Number of Poor Population by Regency/Municipality in  
Sulawesi Selatan Province (thousand), 2015–2019**

<b>Kabupaten/Kota Regency/Municipality</b>	<b>2015</b>	<b>2016</b>	<b>2017</b>	<b>2018</b>	<b>2019</b>
(1)	(2)	(3)	(4)	(5)	(6)
Kepulauan Selayar	16,90	17,21	17,62	17,59	17,36
Bulukumba	33,36	33,25	33,10	31,25	30,49
Bantaeng	17,55	17,53	17,91	17,20	16,91
Jeneponto	53,87	55,32	55,35	55,95	54,05
Takalar	27,12	27,05	26,99	26,57	25,93
Gowa	59,47	61,52	62,77	59,34	57,99
Sinjai	21,99	22,51	22,25	22,48	22,27
Maros	40,08	39,02	38,50	35,97	34,85
Pangkep	53,85	52,86	53,38	50,12	47,07
Barru	16,10	16,24	16,76	15,68	14,92
Bone	75,01	75,09	77,13	79,57	76,25
Soppeng	18,88	19,12	18,76	17,00	16,45
Wajo	30,08	29,46	29,19	29,73	27,48
Sidrap	16,03	15,92	15,72	15,41	14,44
Pinrang	30,51	31,28	31,43	32,94	31,85
Enrekang	27,60	26,98	26,71	22,53	25,40
Luwu	48,64	50,58	49,80	47,91	46,18
Tana Toraja	28,59	28,42	29,18	29,65	28,87
Luwu Utara	41,89	43,75	44,04	42,43	42,28
Luwu Timur	19,67	21,08	21,94	21,15	20,83
Toraja Utara	34,37	33,02	32,85	30,68	28,64

Lanjutan Tabel/*Continued Table* 13.3

<b>Kabupaten/Kota</b> <i>Regency/Municipality</i>	<b>2015</b>	<b>2016</b>	<b>2017</b>	<b>2018</b>	<b>2019</b>
(1)	(2)	(3)	(4)	(5)	(6)
Makassar	63,24	66,78	68,19	66,22	65,12
Pare-pare	8,41	8,02	8,07	8,01	7,62
Palopo	14,51	15,02	15,44	14,27	14,37
<b>Sulawesi Selatan</b>	<b>797,72</b>	<b>807,03</b>	<b>813,07</b>	<b>792,64</b>	<b>767,80</b>

Catatan/Note: ...

Sumber/Source: Survei Sosial Ekonomi Nasional / *National Socio-Economic Survey*

**Tabel**  
**Table** 13.4

**Indeks Pembangunan Manusia Menurut Kabupaten/Kota  
di Provinsi Sulawesi Selatan, 2015–2019**  
*Human Development Index by Regency/Municipality in  
Sulawesi Selatan Province, 2015–2019*

<b>Kabupaten/Kota Regency/Municipality</b>	<b>2015</b>	<b>2016</b>	<b>2017</b>	<b>2018</b>	<b>2019</b>
(1)	(2)	(3)	(4)	(5)	(6)
Kepulauan Selayar	64,32	64,95	65,39	66,04	66,91
Bulukumba	65,58	66,46	67,08	67,70	68,28
Bantaeng	66,20	66,59	67,27	67,76	68,30
Jeneponto	61,61	61,81	62,67	63,33	64,00
Takalar	64,07	64,96	65,48	66,07	66,94
Gowa	66,87	67,70	68,33	68,87	69,66
Sinjai	64,48	65,36	65,80	66,24	67,05
Maros	67,13	67,76	68,42	68,94	69,50
Pangkep	66,65	66,86	67,25	67,71	68,29
Barro	68,64	69,07	69,56	70,05	70,60
Bone	63,11	63,86	64,16	65,04	65,67
Soppeng	65,33	65,95	66,67	67,60	68,26
Wajo	66,90	67,52	68,18	68,57	69,05
Sidrap	69,00	69,39	69,84	70,60	71,05
Pinrang	69,24	69,42	69,90	70,62	71,12
Enrekang	70,03	70,79	71,44	72,15	72,66
Luwu	68,11	68,71	69,02	69,60	70,39
Tana Toraja	65,75	66,25	66,82	67,66	68,25
Luwu Utara	67,44	67,81	68,35	68,79	69,46
Luwu Timur	70,43	70,95	71,46	72,16	72,80
Toraja Utara	66,76	67,49	67,90	68,49	69,23

Lanjutan Tabel/*Continued Table* 13.4

<b>Kabupaten/Kota Regency/Municipality</b>	<b>2015</b>	<b>2016</b>	<b>2017</b>	<b>2018</b>	<b>2019</b>
(1)	(2)	(3)	(4)	(5)	(6)
Makassar	79,94	80,53	81,13	81,73	82,25
Pare-pare	76,31	76,48	76,68	77,19	77,62
Palopo	76,27	76,45	76,71	77,30	77,98
<b>Sulawesi Selatan</b>	<b>69,15</b>	<b>69,76</b>	<b>70,34</b>	<b>70,90</b>	<b>71,66</b>

Catatan/Note: ...

Sumber/Source: Survei Sosial Ekonomi Nasional / *National Socio-Economic Survey*







# DATA

MENCERDASKAN BANGSA

— Enlighten The Nation —



**BADAN PUSAT STATISTIK  
KABUPATEN LUWU TIMUR**  
*Statistics of Luwu Timur Regency*

Jl. Soekarno-Hatta, Puncak Indah, Malili, Luwu Timur, Sulawesi Selatan  
Telp : (0474) 3220038 Email: bps7325@bps.go.id  
Homepage : <http://luwutimurkab.bps.go.id>

ISSN : 2407-0009



9 772407 000006