

Kabupaten

# TANA TORAJA DALAM ANGKA

*Tana Toraja Regency in Figures*

# 2020




**BADAN PUSAT STATISTIK  
KABUPATEN TANA TORAJA**  
*Statistics of Tana Toraja Regency*

Kabupaten

# **TANA TORAJA DALAM ANGKA**

*Tana Toraja Regency in Figures*

**2020**



**KABUPATEN TANA TORAJA DALAM ANGKA**  
***Tana Toraja Regency in Figures***  
**2020**

ISSN: 0215-7136

No. Publikasi/*Publication Number*: 73180.2003

Katalog /*Catalog*: 1102001.7318

Ukuran Buku/*Book Size*: 14,8 cm x 21 cm

Jumlah Halaman/*Number of Pages* : xxxii + 248 hal/*pages*

Naskah/*Manuscript*:

BPS Kabupaten Tana Toraja

*BPS-Statistics of Tana Toraja Regency*

Penyunting/*Editor*:

BPS Kabupaten Tana Toraja

*BPS-Statistics of Tana Toraja Regency*

Gambar Kover/*Cover Design*:

Seksi Integrasi Pengolahan dan Diseminasi Statistik

*Section of Integration Processing and Statistics Dissemination*

Ilustrasi Kover/*Cover Illustration*:

Tongkonan Toraja

Diterbitkan oleh/*Published by*:

©BPS Kabupaten Tana Toraja/*BPS-Statistics of Tana Toraja Regency*

Dicetak oleh/*Printed by*:

C.V. Bilal Jaya Mandiri

Dilarang mengumumkan, mendistribusikan, mengomunikasikan, dan/atau menggandakan sebagian atau seluruh isi buku ini untuk tujuan komersil tanpa izin tertulis dari Badan Pusat Statistik.

*Prohibited to announce, distribute, communicate, and/or copy part or all of this book for commercial purpose without permission from BPS-Statistics Indonesia.*







**KEPALA BPS KABUPATEN TANA TORAJA**  
**CHIEF STATISTICIAN OF TANA TORAJA REGENCY**



**PAULUS MANGANDE, SE**





## KATA PENGANTAR

Tana Toraja Dalam Angka 2020 merupakan publikasi tahunan yang diterbitkan oleh BPS Kabupaten Tana Toraja. Berhasilnya penerbitan publikasi ini adalah berkat dukungan dan kerjasama yang baik dari semua pihak, sehingga publikasi ini dapat disajikan tepat pada waktunya.

Dalam buku ini disajikan data sekunder yang berasal dari berbagai Instansi Pemerintah dan Swasta di Kabupaten Tana Toraja serta berbagai data hasil sensus dan survei yang dilaksanakan BPS Kabupaten Tana Toraja.

Jadwal terbit publikasi Kabupaten Tana Toraja Dalam Angka 2020 lebih cepat dibanding tahun-tahun sebelumnya. Dalam rangka percepatan penyediaan data untuk perencanaan pembangunan, publikasi ini terbit dalam dua edisi yaitu edisi bulan Februari 2020 dan edisi bulan April 2020. Publikasi Kabupaten Tana Toraja Dalam Angka 2020 Penyediaan Data Untuk Perencanaan Pembangunan yang telah terbit pada bulan Februari memuat tabel-tabel pokok (Kor). Versi lengkap penyajian data Kabupaten Tana Toraja Dalam Angka 2020 dimuat pada terbitan edisi bulan April 2020 ini.

Seiring dengan meningkatnya kebutuhan konsumen data, publikasi Tana Toraja Dalam Angka akan terus mengalami penyempurnaan baik struktur maupun muatannya. Namun Demikian, isi dari publikasi ini akan sangat bergantung pada ketersediaan data di masing-masing dinas dan instansi sebagai sumber data.

Semoga statistik yang disajikan memberi manfaat bagi banyak pihak untuk berbagai keperluan. Kami mengharapkan tanggapan dan saran dari para pengguna publikasi ini untuk perbaikan edisi yang akan datang.

Makale, April 2020

Kepala BPS

Kabupaten Tana Toraja



**PAULUS MANGANDE, SE**



## PREFACE

*Tana Toraja in Figures 2020 is an annual publication published by BPS – Statistics of Tana Toraja Regency. This publication is successfully published due to the support and good cooperation of many hands, so that this publication can be presented in time.*

*This book presents secondary data from various Government and Private Institutions in Tana Toraja Regency and various data resulted from censuses and surveys conducted by Statistics of Tana Toraja Regency.*

*The schedule for publication of Tana Toraja Regency in Figures 2020 is faster than in previous years. In order to accelerate the provision of data for development planning, this publication is published in two editions namely the February 2020 edition and the April 2020 edition. Publication of Tana Toraja Regency in Figures 2020 Delivering Data to Inform Development Planning that was published in February contains the main tables. The full version data presentation of Tana Toraja Regency in Figures 2020 is published in the April 2020 issue.*

*Along with the increasing needs of data consumers, the Tana Toraja in Figures Publication will be continued to improve both structure and the content. However, the contents of this publication will rely heavily on the availability of data in each agencies and institutions as a data source.*

*Hopefully the statistics presented provide benefits for many parties for various purposes. We expect feedback and suggestions from users of this publication for future editions improvement.*

Makale, April 2020  
Chief Statistician of  
Tana Toraja Regency



**PAULUS MANGANDE, SE**



## DAFTAR ISI / CONTENTS

	Halaman Page
Kata Pengantar/ <i>Preface</i> .....	vii
Daftar Isi/ <i>Contents</i> .....	ix
Daftar Tabel/ <i>List of Tables</i> .....	xi
Daftar Gambar/ <i>List of Figures</i> .....	xxvii
Daftar Singkatan/ <i>List of Abbreviations</i> .....	xxxii
1. Geografi dan Iklim/ <i>Geography and Climate</i> .....	1
2. Pemerintahan/ <i>Government</i> .....	13
3. Penduduk dan Ketenagakerjaan/ <i>Population and Employment</i> .....	35
4. Sosial dan Kesejahteraan Rakyat/ <i>Social and Welfare</i> .....	53
5. Pertanian, Kehutanan, Peternakan, dan Perikanan/ <i>Agriculture, Forestry, Livestock, and Fishery</i> .....	121
6. Industri, Pertambangan, dan Energi/ <i>Industry, Mining, and Energy</i> .....	171
7. Pariwisata/ <i>Tourism</i> .....	179
8. Transportasi dan Komunikasi/ <i>Transportation and Communication</i> .....	187
9. Perbankan, Koperasi, dan Harga-harga/ <i>Banking, Cooperative, and Prices</i> .....	197
10. Pengeluaran Penduduk/ <i>Population Expenditure</i> .....	207
11. Perdagangan/ <i>Trade</i> .....	215
12. Sistem Neraca Regional/ <i>System of Regional Accounts</i> .....	223
13. Perbandingan Antar Kabupaten/Kota/ <i>Regency/Municipal Comparison</i> .....	241

<https://tatorkab.bps.go.id>

## DAFTAR TABEL/LIST OF TABLES

Halaman  
Page

### 1. GEOGRAFI DAN IKLIM/GEOGRAPHY AND CLIMATE

#### 1.1 KEADAAN GEOGRAFI

##### **GEOGRAPHY CONDITION**

- 1.1.1 Luas Daerah dan Jumlah Pulau Menurut Kecamatan di Kabupaten Tana Toraja, 2019  
*Total Area and Number of Islands by Subdistrict in Tana Toraja Regency, 2019* ..... 6
- 1.1.2 Tinggi Wilayah dan Jarak ke Ibukota Kabupaten/Kota Menurut Kecamatan di Kabupaten Tana Toraja, 2019  
*Altitude and Distance to the Capital of Regency/Municipality by Subdistrict in Tana Toraja Regency, 2019*..... 8

#### 1.2 KEADAAN IKLIM

##### **CLIMATE CONDITION**

- 1.2.1 Pengamatan Unsur Iklim Menurut Bulan Stasiun Meteorologi Kelas IV Pongtiku Tana Toraja, 2019  
*Observation of Climate Elements By Months at Class IV Pongtiku Tana Toraja Meteorology Station, 2019*..... 9

### 2. PEMERINTAHAN/GOVERNMENT

#### 2.1 WILAYAH ADMINISTRATIF

##### **ADMINISTRATIVE AREA**

- 2.1.1 Jumlah Desa<sup>1</sup>/Kelurahan Menurut Kecamatan di Kabupaten Tana Toraja, 2015–2019  
*Number of Villages<sup>1</sup>/Kelurahan by Subdistrict in Tana Toraja Regency, 2015–2019* ..... 20

#### 2.2 DEWAN PERWAKILAN RAKYAT DAERAH

##### **REGIONAL HOUSE OF REPRESENTATIVE**

- 2.2.1 Jumlah Anggota Dewan Perwakilan Rakyat Daerah Menurut Partai Politik dan Jenis Kelamin di Kabupaten Tana Toraja, 2019  
*Number of Regional House of Representatives's Members by Political Parties and Sex in Tana Toraja Regency 2019* ..... 21

2.2.2	Jumlah Keputusan Dewan Perwakilan Rakyat Daerah Menurut Jenis Keputusan di Kabupaten Tana Toraja, 2015-2019 <i>Number of Decisions of The Regional House of Representatives by Type Decision in Tana Toraja Regency, 2015-2019</i> .....	22
<b>2.3</b>	<b>SUMBER DAYA MANUSIA</b> <b>HUMAN RESOURCES</b>	
2.3.1	Jumlah Pegawai Negeri Sipil Menurut Jabatan dan Jenis Kelamin di Kabupaten Tana Toraja, Desember 2018 dan Desember 2019 <i>Number of Civil Servants by Occupation and Sex in Tana Toraja Regency, December 2018 dan December 2019</i> .....	24
2.3.2	Jumlah Pegawai Negeri Sipil Menurut Tingkat Pendidikan dan Jenis Kelamin di Kabupaten Tana Toraja, Desember 2018 dan Desember 2019 <i>Number of Civil Servants by Educational Level and Sex in Tana Toraja Regency, December 2018 and December 2019</i> .....	25
2.3.3	Jumlah Pegawai Negeri Sipil Menurut Tingkat Kepangkatan dan Jenis Kelamin di Kabupaten Tana Toraja, Desember 2018 dan Desember 2019 <i>Number of Civil Servants by Hierarchy and Sex in Tana Toraja Regency, December 2018 and December 2019</i> .....	27
<b>2.4</b>	<b>KEUANGAN PEMERINTAH</b> <b>GOVERNMENT FINANCE</b>	
2.4.1	Realisasi Pendapatan Pemerintah Kabupaten Tana Toraja Menurut Jenis Pendapatan (ribu rupiah), 2016–2019 <i>Actual Tana Toraja Regency Government Revenues by Kind of Revenues (thousand rupiahs), 2016–2019</i> .....	29
2.4.2	Realisasi Belanja Pemerintah Kabupaten Tana Toraja Menurut Jenis Belanja (ribu rupiah), 2016–2019 <i>Actual Tana Toraja Regency Government Expenditures by Kind of Expenditures (thousand rupiahs), 2016–2019</i> .....	31
<b>2.5</b>	<b>ADMINISTRASI PEMERINTAHAN</b> <b>GOVERNMENT ADMINISTRATION</b>	
2.5.1	Jumlah Surat Izin Mendirikan Bangunan yang Dikeluarkan Menurut Kecamatan di Kabupaten Tana Toraja, 2015–2019 <i>Number of Building Permit Issued by Sub-District in Tana Toraja</i>	

	Halaman Page
<i>Regency, 2015–2019</i> .....	33
2.5.2 Jumlah Sertifikat Tanah yang Dikeluarkan Menurut Jenis Hak Atas Tanah di Kabupaten Tana Toraja, 2015–2019 <i>Number of Land Titles Issued by Type of Land Rights in Tana Toraja Regency, 2015–2019</i> .....	34
<b>3. PENDUDUK DAN KETENAGAKERJAAN/ POPULATION AND EMPLOYMENT</b>	
<b>3.1 PENDUDUK POPULATION</b>	
3.1.1 Penduduk, Laju Pertumbuhan Penduduk per Tahun, Distribusi Persentase Penduduk, Kepadatan Penduduk, Rasio Jenis Kelamin Penduduk Menurut Kecamatan di Kabupaten Tana Toraja, 2019 <i>Population, Annual Population Growth Rate, Percentage Distribution of Population, Population Density, and Population Sex Ratio by Subdistrict in Tana Toraja Regency, 2019</i> .....	45
<b>3.2 KETENAGAKERJAAN EMPLOYMENT</b>	
3.2.1 Jumlah Penduduk Berumur 15 Tahun Keatas Menurut Jenis Kegiatan Selama Seminggu yang Lalu dan Jenis Kelamin di Kabupaten Tana Toraja, 2019 <i>Population Aged 15 Years and Over by Type of Activity During The Previous Week and Sex in Tana Toraja Regency, 2019</i> .....	48
3.2.2 Penduduk Berumur 15 Tahun ke Atas Menurut Pendidikan Tertinggi yang Ditamatkan dan Jenis Kegiatan Selama Seminggu yang Lalu di Kabupaten Tana Toraja, 2019 <i>Population 15 Years of Age and Over by Educational Attainment and Type of Activity During the Previous Week in Tana Toraja Regency, 2019</i> .....	49
3.2.3 Penduduk Berumur 15 Tahun Ke Atas yang Bekerja Selama Seminggu yang Lalu Menurut Status Pekerjaan Utama dan Jenis Kelamin di Kabupaten Tana Toraja, 2019 <i>Population 15 Years of Age and Over who Worked During The Previous Week by Main Employment Status and Sex in Tana Toraja Regency, 2019</i> .....	51



#### 4. SOSIAL DAN KESEJAHTERAAN RAKYAT/SOCIAL AND WELFARE

##### 4.1 PENDIDIKAN

###### EDUCATION

4.1.1	Jumlah Sekolah, Guru, dan Murid Taman Kanak-Kanak (TK) di Bawah Kementerian Pendidikan dan Kebudayaan Menurut Kecamatan di Kabupaten Tana Toraja, 2018/2019 dan 2019/2020 <i>Number of Schools, Teachers, and Pupils in Kindergarten Under The Ministry of Education and Culture by Subdistrict in Tana Toraja Regency, 2018/2019 dan 2019/2020</i> .....	61
4.1.2	Jumlah Sekolah, Guru, dan Murid Raudatul Athfal (RA) di Bawah Kementerian Agama Menurut Kecamatan di Kabupaten Tana Toraja, 2018/2019 dan 2019/2020 <i>Number of Schools, Teachers, and Pupils in Raudatul Athfal (RA) Under The Ministry of Religious Affairs by Subdistrict in Tana Toraja Regency, 2018/2019 dan 2019/2020</i> .....	64
4.1.3	Jumlah Sekolah, Guru, dan Murid Sekolah Dasar (SD) di Bawah Kementerian Pendidikan dan Kebudayaan Menurut Kecamatan di Kabupaten Tana Toraja, 2018/2019 dan 2019/2020 <i>Number of Schools, Teachers, and Pupils in Primary Schools Under The Ministry of Education and Culture by Subdistrict in Tana Toraja Regency, 2018/2019 dan 2019/2020</i> .....	65
4.1.4	Jumlah Sekolah, Guru, dan Murid Madrasah Ibtidaiyah (MI) di Bawah Kementerian Agama Menurut Kecamatan Menurut Kecamatan di Kabupaten Tana Toraja, 2018/2019 dan 2019/2020 <i>Number of Schools, Teachers, and Pupils in Madrasah Ibtidaiyah (MI) Under The Ministry of Religious Affairs by Subdistrict in Tana Toraja Regency, 2018/2019 dan 2019/2020</i> .....	68
4.1.5	Jumlah Sekolah, Guru, dan Murid Sekolah Menengah Pertama (SMP) di Bawah Kementerian Pendidikan dan Kebudayaan Menurut Kecamatan di Kabupaten Tana Toraja, 2018/2019 dan 2019/2020 <i>Number of Schools, Teachers, and Pupils in Junior High Schools Under The Ministry of Education and Culture by Subdistrict in Tana Toraja Regency, 2018/2019 dan 2019/2020</i> .....	71

4.1.6	Jumlah Sekolah, Guru, dan Murid Madrasah Tsanawiyah (MTs) di Bawah Kementerian Agama Menurut Kecamatan di Kabupaten Tana Toraja, 2018/2019 dan 2019/2020 <i>Number of Schools, Teachers, and Pupils in Madrasah Tsanawiyah (MTs) Under The Ministry of Religious Affairs by Subdistrict in Tana Toraja Regency, 2018/2019 dan 2019/2020</i> .....	74
4.1.7	Jumlah Sekolah, Guru, dan Murid Sekolah Menengah Atas (SMA) di Bawah Kementerian Pendidikan dan Kebudayaan Menurut Kecamatan di Kabupaten Tana Toraja, 2018/2019 dan 2019/2020 <i>Number of Schools, Teachers, and Pupils in Senior High Schools Under The Ministry of Education and Culture by Subdistrict in Tana Toraja Regency, 2018/2019 dan 2019/2020</i> .....	77
4.1.8	Jumlah Sekolah, Guru, dan Murid Sekolah Menengah Kejuruan (SMK) di Bawah Kementerian Pendidikan dan Kebudayaan Menurut Kecamatan di Kabupaten Tana Toraja, 2018/2019 dan 2019/2020 <i>Number of Schools, Teachers, and Pupils in Vocational High Schools Under The Ministry of Education and Culture by Subdistrict in Tana Toraja Regency, 2018/2019 dan 2019/2020</i> .....	80
4.1.9	Jumlah Sekolah, Guru, dan Murid Madrasah Aliyah (MA) di Bawah Kementerian Agama Menurut Kecamatan di Kabupaten Tana Toraja, 2018/2019 dan 2019/2020 <i>Number of Schools, Teachers, and Pupils in Madrasah Aliyah (MA) Under the Ministry of Religious Affairs by Subdistrict in Tana Toraja Regency, 2018/2019 dan 2019/2020</i> .....	83
4.1.10	Jumlah Desa <sup>1</sup> /Kelurahan yang Memiliki Fasilitas Sekolah Menurut Kecamatan dan Tingkat Pendidikan di Kabupaten Tana Toraja, 2014– 2019 <i>Number of Villages<sup>1</sup>/Kelurahan Having Educational Facilities by Subdistrict and Educational Level in Tana Toraja Regency, 2014– 2019</i> .....	86
4.1.11	Angka Partisipasi Murni (APM) dan Angka Partisipasi Kasar (APK) Menurut Jenjang Pendidikan di Kabupaten Tana Toraja, 2018 dan 2019 <i>Net Participation Rates and Gross Participation Rates by Educational Level in Tana Toraja Regency, 2018 and 2019</i> .....	91

4.1.12	Persentase Penduduk Berumur 15 Tahun ke Atas yang Melek Huruf Menurut Kelompok Umur di Kabupaten Tana Toraja, 2018 dan 2019 <i>Percentage of Literate People Aged 15 Years and Over by Age Group in Tana Toraja Regency, 2018 and 2019</i> .....	92
<b>4.2</b>	<b>KESEHATAN</b>	
	<b>HEALTH</b>	
4.2.1	Jumlah Desa <sup>1</sup> /Kelurahan Yang Memiliki Sarana Kesehatan Menurut Kecamatan di Kabupaten Tana Toraja, 2014–2019 <i>Number of Villages<sup>1</sup>/Kelurahan Having Health Facilities by Subdistrict in Tana Toraja Regency, 2014–2019</i> .....	93
4.2.2	Jumlah Tenaga Kesehatan Menurut Kecamatan di Kabupaten Tana Toraja, 2019 <i>Number of Medical Personnel by Subdistrict in Tana Toraja Regency in Tana Toraja Regency, 2019</i> .....	99
4.2.3	Jumlah Rumah Sakit Umum, Rumah Sakit Khusus, Rumah Sakit/ Rumah Bersalin, Puskesmas, Klinik/Balai Kesehatan, Posyandu, dan Polindes Menurut Kecamatan di Kabupaten Tana Toraja, 2018 dan 2019 <i>Number of General Hospital, Special Hospital, Maternity Hospital and Public Health Center, Medical Clinic, Integrated Service Post, Village maternity Cottage by Subdistrict in Tana Toraja Regency, 2018 and 2019</i> .....	100
4.2.4	Jumlah Dokter Spesialis, Dokter Umum, dan Dokter Gigi Menurut Sarana Pelayanan Kesehatan di Kabupaten Tana Toraja, 2019 <i>Number of Specialist Doctor, Generalist Doctor, and Dentist by Type of Health Facility in Tana Toraja Regency, 2019</i> .....	103
4.2.5	Persentase Balita Yang Pernah Mendapat Imunisasi Menurut Jenis Imunisasi di Kabupaten Tana Toraja, 2015–2019 <i>Percentage of Children Under Five Years Who Had Immunization by Type of Immunization in Tana Toraja Regency, 2015–2019</i> .....	104
4.2.6	Jumlah Kasus 10 Penyakit Terbanyak di Kabupaten Tana Toraja, 2019 <i>Number of Cases of the 10 Most Diseases in Tana Toraja Regency, 2019</i> .....	105
4.2.7	Jumlah Bayi Lahir, Bayi Berat Badan Lahir (BBLR), BBLR Dirujuk, dan Bergizi Buruk di Kabupaten Tana Toraja 2011–2019	

	<i>Number of Births, Babies with Low Birth Weights (LBW), Treated LBW, and Malnutrition Cases in Tana Toraja Regency 2011-2019.....</i>	106
4.2.8	Jumlah Ibu Hamil, Melakukan Kunjungan K1, Melakukan Kunjungan K4, Kurang Energi Kronis (KEK), dan Mendapat Tablet Zat Besi (Fe) di Kabupaten Tana Toraja, 2011-2019 <i>Number of Pregnant Women, Those with One Visit and four Visits of Antenatal Care, Chronic Energy Deficiency (CED), and Receiving Iron Supplement in Tana Toraja Regency, 2011-2019.....</i>	107
4.2.9	Jumlah Balai Penyuluhan Keluarga Berencana dan Pos Pelayanan Keluarga Berencana Desa (PPKBD) Menurut Kecamatan di Kabupaten Tana Toraja, 2019 <i>Number of Family Planning Counseling Center and Village Family Planning Service Units by Subdistrict in Tana Toraja Regency, 2019 .....</i>	108
4.2.10	Jumlah Pasangan Usia Subur dan Peserta KB Aktif Menurut Kecamatan di Kabupaten Tana Toraja, 2019 <i>Number of Eligible Couples and Family Planning Participants by Subdistrict in Tana Toraja Regency, 2019.....</i>	109
<b>4.3</b>	<b>AGAMA DAN SOSIAL LAINNYA</b> <b>RELIGION AND OTHER SOCIAL AFFAIRS</b>	
4.3.1	Jumlah Penduduk Menurut Kecamatan dan Agama yang Dianut di Kabupaten Tana Toraja, 2019 <i>Population by Subdistrict and Religion in Tana Toraja Regency, 2019...</i>	111
4.3.2	Jumlah Tempat Peribadatan Menurut Kecamatan di Kabupaten Tana Toraja, 2019 <i>Number of Places of Worship by Subdistrict in Tana Toraja Regency, 2019.....</i>	112
4.3.3	Jumlah Desa <sup>1</sup> /Kelurahan yang Mengalami Bencana Alam <sup>2</sup> Menurut Kecamatan di Kabupaten Tana Toraja, 2011–2018 <i>Number of Villages<sup>1</sup>/Kelurahan that Had Natural Disaster<sup>2</sup> by Subdistrict in Tana Toraja Regency, 2011–2018 .....</i>	113
<b>4.4</b>	<b>KEMISKINAN</b> <b>POVERTY</b>	
4.4.1	Garis Kemiskinan, Jumlah, dan Persentase Penduduk	

	Miskin di Kabupaten Tana Toraja, 2012–2019 Poverty Line, Number, and Percentage of Poor People in Tana Toraja Regency, 2012–2019 .....	116
4.4.2	Indeks Kedalaman Kemiskinan dan Indeks Keparahan Kemiskinan di Kabupaten Tana Toraja, 2012–2019 Poverty Gap Index and Poverty Severity Index in Tana Toraja Regency, 2012–2019.....	117
<b>4.5</b>	<b>KRIMINALITAS</b> <b>CRIME</b>	
4.5.1	Jumlah Narapidana Menurut Bulan, Jenis Kelamin, dan Kelompok Umur di Kabupaten Tana Toraja, 2019 Number of Prisoner by Month, Sex, and Age Group in Tana Toraja Regency, 2019 .....	118
4.5.2	Jumlah Narapidana Menurut Jenis Kejahatan di Kabupaten Tana Toraja, 2019 Number of Prisoner by types of Crime in Tana Toraja Regency, 2019 .....	119
<b>5.</b>	<b>PERTANIAN, KEHUTANAN, PETERNAKAN, DAN PERIKANAN/ AGRICULTURE, FORESTRY, LIVESTOCK, AND FISHERY</b>	
<b>5.2</b>	<b>HORTIKULTURA</b> <b>HORTICULTURE</b>	
5.2.1	Luas Panen Tanaman Sayuran Menurut Kecamatan dan Jenis Tanaman di Kabupaten Tana Toraja (ha), 2018 dan 2019 <i>Harvested Area of Vegetables by Subdistrict and Kind of Plant in Tana Toraja Regency (ha), 2018 and 2019 .....</i>	130
5.2.2	Produksi Tanaman Sayuran Menurut Kecamatan dan Jenis Tanaman di Kabupaten Tana Toraja (ton), 2018 dan 2019 <i>Production of Vegetables by Subdistrict and Kind of Plant in Tana Toraja Regency (ton), 2018 dan 2019 .....</i>	133
5.2.3	Luas Panen Tanaman Sayuran dan Buah-buahan Semusim Menurut Jenis Tanaman di Kabupaten Tana Toraja (ha), 2016–2019 <i>Harvested Area of Seasonal Vegetables and Fruits by Kind of Plant in Tana Toraja Regency (ha), 2016–2019.....</i>	136
5.2.4	Produksi Tanaman Sayuran dan Buah-buahan Semusim Menurut Jenis Tanaman di Kabupaten Tana Toraja (ton), 2016–2019	



	<i>Production of Seasonal Vegetables and Fruits by Kind of Plant in Tana Toraja Regency (ha), 2016–2019</i> .....	137
5.2.5	Luas Panen Tanaman Biofarmaka Menurut Kecamatan dan Jenis Tanaman di Kabupaten Tana Toraja (m <sup>2</sup> ), 2018 dan 2019 <i>Harvested Area of Medicinal Plants by Subdistrict and Kind of Plant in Tana Toraja Regency (m<sup>2</sup>), 2018 and 2019</i> .....	138
5.2.6	Produksi Tanaman Biofarmaka Menurut Kecamatan dan Jenis Tanaman di Kabupaten Tana Toraja (kg), 2018 and 2019 <i>Production of Medicinal Plants by Subdistrict and Kind of Plant in Tana Toraja Regency (kg), 2018 and 2019</i> .....	140
5.2.7	Luas Panen Tanaman Biofarmaka Menurut Jenis Tanaman di Kabupaten Tana Toraja (m <sup>2</sup> ), 2016–2019 <i>Harvested Area of Medicinal Plants by Kind of Plant in Tana Toraja Regency (m<sup>2</sup>), 2016–2019</i> .....	142
5.2.8	Produksi Tanaman Biofarmaka Menurut Jenis Tanaman di Kabupaten Tana Toraja (kg), 2016–2019 <i>Production of Medicinal Plants by Kind of Plant in Tana Toraja Regency (kg), 2016–2019</i> .....	143
5.2.9	Luas Panen Tanaman Hias Menurut Kecamatan dan Jenis Tanaman di Kabupaten Tana Toraja (m <sup>2</sup> ), 2018 and 2019 <i>Harvested Area of Ornamental Plants by Subdistrict and Kind of Plant in Tana Toraja Regency (m<sup>2</sup>), 2018 and 2019</i> .....	144
5.2.10	Produksi Tanaman Hias Menurut Kecamatan dan Jenis Tanaman di Kabupaten Tana Toraja (tangkai), 2018 and 2019 <i>Production of Ornamental Plants by Subdistrict and Kind of Plant in Tana Toraja Regency (stalks), 2018 and 2019</i> .....	146
5.2.11	Luas Panen Tanaman Hias Menurut Jenis Tanaman di Kabupaten Tana Toraja (m <sup>2</sup> ), 2016–2019 <i>Harvested Area of Ornamental Plants by Kind of Plant in Tana Toraja Regency (m<sup>2</sup>), 2016–2019</i> .....	148
5.2.12	Produksi Tanaman Hias Menurut Jenis Tanaman di Kabupaten Tana Toraja (tangkai), 2016–2019 <i>Production of Ornamental Plants by Kind of Plant in Tana Toraja Regency (stalks), 2016–2019</i> .....	149

5.2.13	Produksi Buah-buahan Menurut Kecamatan dan Jenis Tanaman di Kabupaten Tana Toraja (ton), 2018 and 2019 <i>Production of Fruits by Subdistrict and Kind of Plant in Tana Toraja Regency (ton), 2018 and 2019</i> .....	150
5.2.14	Produksi Buah–Buahan dan Sayuran Tahunan Menurut Jenis Tanaman (ton) di Kabupaten Tana Toraja, 2016–2019 <i>Production of Annual Fruits and Vegetables by Kind of Plant in Tana Toraja Regency (ton), 2016–2019</i> .....	153
<b>5.3</b>	<b>PERKEBUNAN</b> <b>ESTATE CROPS</b>	
5.3.1	Luas Areal Tanaman Perkebunan Menurut Kecamatan dan Jenis Tanaman di Kabupaten Tana Toraja (ha), 2018 dan 2019 <i>Planted Area of Estate Crops by Subdistrict and Type of Crops in Tana Toraja Regency (ha), 2018 dan 2019</i> .....	154
5.3.2	Produksi Perkebunan Menurut Kecamatan dan Jenis Tanaman di Kabupaten Tana Toraja (ton), 2018 dan 2019 <i>Production of Estate by Subdistrict and Type of Crops in Tana Toraja Regency (ton), 2018 and 2019</i> .....	158
<b>5.4</b>	<b>KEHUTANAN</b> <b>FORESTRY</b>	
5.4.1	Luas Kawasan Hutan dan Perairan Menurut Kecamatan di Kabupaten Tana Toraja (ha), 2019 <i>Forest and Inland Water Area by Subdistrict in Tana Toraja Regency (ha), 2019</i> .....	162
<b>5.5</b>	<b>PETERNAKAN</b> <b>FORESTRY</b>	
5.5.1	Populasi Ternak Menurut Kecamatan dan Jenis Ternak di Kabupaten Tana Toraja (ribu ekor), 2019 <i>Livestock Population by Subdistrict and Kind of Livestock in Tana Toraja Regency (thousand heads), 2019</i> .....	164
5.5.2	Populasi Unggas Menurut Kecamatan dan Jenis Unggas di Kabupaten Tana Toraja (ribu ekor), 2019 <i>Poultry Population by Subdistrict and Kind of Poultry in Tana Toraja Regency (thousand heads), 2019</i> .....	165

5.5.3	Jumlah Ternak yang Dipotong Menurut Kecamatan dan Jenis Ternak di Kabupaten Tana Toraja (ekor), 2019..... <i>Livestock Slaughtered by Subdistrict and Kind of Livestock in Tana Toraja Regency (heads), 2019 .....</i>	166
<b>5.6</b>	<b>PERIKANAN</b>	
	<b>FISHERY</b>	
5.6.1	Jumlah Rumah Tangga Perikanan Tangkap Menurut Kecamatan dan Subsektor di Kabupaten Tana Toraja, 2018 dan 2019 <i>Number of Fish Capture Households by Subdistrict and Subsector in Tana Toraja Regency, 2018 and 2019.....</i>	167
5.6.2	Produksi Perikanan Tangkap Menurut Kecamatan dan Subsektor di Kabupaten Tana Toraja (ton), 2018 dan 2019 <i>Production of Fish Capture by Subdistrict and Subsector in Tana Toraja Regency (ton), 2018 and 2019.....</i>	168
5.6.3	Jumlah Rumah Tangga Perikanan Budidaya Menurut Kecamatan dan Jenis Budidaya di Kabupaten Tana Toraja, 2019 <i>Number of Aquaculture Households by Subdistrict and Type of Aquaculture in Tana Toraja Regency, 2019.....</i>	169
5.6.4	Produksi Perikanan Budidaya Menurut Kecamatan dan Subsektor di Kabupaten Tana Toraja (ton), 2019 <i>Production of Fish Aquaculture by Subdistrict and Subsector in Tana Toraja Regency (ton), 2019 .....</i>	170
<b>6.</b>	<b>INDUSTRI, PERTAMBANGAN, DAN ENERGI/</b> <b>INDUSTRY, MINING, AND ENERGY</b>	
6.1	Daya Terpasang, Produksi, dan Distribusi Listrik PT. PLN (Persero) pada Cabang/Ranting PLN Menurut Kecamatan di Kabupaten Tana Toraja, 2019 <i>Installed Electricity Power, Production, and Distribution of PT. PLN (Persero) at PLN Branch by Subdistrict in Tana Toraja Regency, 2019.....</i>	175
6.2	Jumlah Pelanggan Listrik Menurut Kecamatan di Kabupaten Tana Toraja, 2015–2019 <i>Number of Electricity Customers by Subdistrict in Tana Toraja Regency, 2015–2019.....</i>	176

6.3	Jumlah Pelanggan dan Air yang Disalurkan Menurut Kecamatan di Kabupaten Tana Toraja, 2019 <i>Number of Customers and Distributed Water by Subdistrict in Tana Toraja Regency, 2019.....</i>	177
6.4	Jumlah Pelanggan PDAM Menurut Jenis Pelanggan di Kabupaten Tana Toraja, 2015–2019 <i>Number of Customers by Type of Customers in Tana Toraja Regency, 2015–2019.....</i>	178
<b>7.</b>	<b>PARIWISATA/TOURISM</b>	
7.1	Jumlah Rumah Makan/Restoran Menurut Kecamatan di Kabupaten Tana Toraja, 2016–2019 <i>Number of Restaurants by Subdistrict in Tana Toraja Regency, 2016–2019.....</i>	183
7.2	Jumlah Objek Wisata Menurut Kecamatan dan Pemilik Pengelola di Kabupaten Tana Toraja, 2019..... <i>Number of Restaurants by Subdistrict in Tana Toraja Regency, 2019.....</i>	184
7.3	Jumlah Kunjungan Wisatawan Nusantara yang Berkunjung ke Kabupaten Tana Toraja menurut Bulan, 2016–2019 <i>Number of Domestic Tourists by Month in Tana Toraja Regency, 2016–2019.....</i>	185
7.1	Jumlah Wisatawan Mancanegara yang Berkunjung ke Tana Toraja Menurut Negara Asal, 2015–2019 <i>Number of Foreign Tourist Been to Tana Toraja by Home Country, 2015–2019.....</i>	186
<b>8.</b>	<b>TRANSPORTASI DAN KOMUNIKASI/ TRANSPORTATION AND COMMUNICATION</b>	
<b>8.1</b>	<b>TRANSPORTASI TRANSPORTATION</b>	
8.1.1	Panjang Jalan Menurut Tingkat Kewenangan Pemerintahan di Kabupaten Tana Toraja (km), 2017–2019 <i>Length of Roads by Level of Government Authority in Tana Toraja Regency (km), 2017–2019.....</i>	191

8.1.2	Panjang Jalan Menurut Jenis Permukaan Jalan di Kabupaten Tana Toraja (km), 2017–2019 <i>Length of Roads by Type of Road Surface in Tana Toraja Regency (km), 2017–2019</i> .....	192
8.1.3	Panjang Jalan Menurut Kondisi Jalan di Kabupaten Tana Toraja, 2017–2019 <i>Length of Roads by Condition of Roads in Tana Toraja Regency (km), 2017–2019</i> .....	193
8.1.4	Jumlah Kendaraan Bermotor Menurut Kecamatan dan Jenis Kendaraan di Kabupaten Tana Toraja, 2019 <i>Number of Motor Vehicles by Subdistrict and Type of Vehicle in Tana Toraja Regency, 2019</i> .....	194
<b>8.2</b>	<b>KOMUNIKASI</b> <b>COMMUNICATION</b>	
8.2.1	Jumlah Kantor Pos Pembantu Menurut Kecamatan di Kabupaten Tana Toraja, 2016–2019 <i>Number of Post Offices Subsidiaries by Subdistrict in Tana Toraja Regency, 2016–2019</i> .....	195
8.2.2	Produksi Pos Menurut Jenisnya di Kabupaten Tana Toraja, 2017–2019 <i>Post Office Production by Type of Post in Tana Toraja Regency, 2017–2019</i> .....	196
<b>9.</b>	<b>PERBANKAN, KOPERASI, DAN HARGA-HARGA/ BANKING, COOPERATIVE, AND PRICES</b>	
9.1	Jumlah Koperasi Aktif Menurut Kecamatan di Kabupaten Tana Toraja, 2016–2019 <i>Number of Active Cooperative by Subdistrict in Tana Toraja Regency, 2016–2019</i> .....	201
9.2	Jumlah Koperasi Menurut Jenis Koperasi dan Kecamatan di Kabupaten Tana Toraja, 2019 <i>Number of Cooperative by Kind of Cooperative and Subdistrict in Tana Toraja Regency, 2019</i> .....	202



9.3	Jumlah Anggota Koperasi Menurut Jenis Koperasi dan Kecamatan di Kabupaten Tana Toraja, 2019 <i>Number of Cooperatives Member by Kind of Cooperative and Subdistrict in Tana Toraja Regency, 2019</i> .....	203
9.4	Jumlah Simpanan Menurut Jenis Koperasi dan Kecamatan di Kabupaten Tana Toraja, 2019 <i>Number of Savings by Kind of Cooperative and Subdistrict in Tana Toraja Regency, 2019</i> .....	204
9.5	Harga Eceran Beberapa Jenis Barang di Kabupaten Tana Toraja (Rupiah), 2019 <i>Retail Prices of Selected Goods in Tana Toraja Regency (Rupiahs), 2019</i> .....	205
<b>10.</b>	<b>PENGELUARAN PENDUDUK/POPULATION EXPENDITURE</b>	
10.1	Rata-rata Pengeluaran per Kapita Sebulan Menurut Kelompok Komoditas (rupiah) di Kabupaten Tana Toraja, 2018 dan 2019 <i>Monthly Average Expenditure per Capita by Commodity Group (rupiahs) in Tana Toraja Regency, 2018 and 2019</i> .....	211
10.2	Persentase Pengeluaran per Kapita Sebulan Menurut Kelompok Komoditas di Kabupaten Tana Toraja, 2018 dan 2019 <i>Percentage of Monthly Expenditure per Capita by Commodity Group in Tana Toraja Regency, 2018 and 2019</i> .....	212
10.3	Persentase Penduduk Menurut Golongan Pengeluaran Per Kapita Sebulan di Kabupaten Tana Toraja, 2018 dan 2019 <i>Percentage of Population by Per Capita Spending Group a Month in Tana Toraja Regency, 2018 and 2019</i> .....	213
10.4	Pola Konsumsi Penduduk Menurut Jenis Pengeluaran di Kabupaten Tana Toraja, 2012-2019 <i>Consumption Pattern of Population by Expenditure Type in Tana Toraja Regency, 2012-2019</i> .....	214
<b>11.</b>	<b>PERDAGANGAN/TRADE</b>	
11.1	Jumlah Sarana Perdagangan Menurut Jenisnya di Kabupaten Tana Toraja, 2016-2019 <i>Number of Trading Facilities by Type of Facility in Tana Toraja Regency, 2016-2019</i> .....	219

11.2	Jumlah Pedagang Menurut Kecamatan di Kabupaten Tana Toraja, 2019 <i>Number of Merchants by Subdistrict in Tana Toraja Regency, 2019.....</i>	220
11.3	Jumlah Perusahaan Menurut Bentuk Badan Hukum di Kabupaten Tana Toraja, 2015-2019 <i>Number of Establishments by Type of Business Entity in Tana Toraja Regency, 2015-2019.....</i>	221
<b>12.</b>	<b>SISTEM NERACA REGIONAL/SYSTEM OF REGIONAL ACCOUNTS</b>	
12.1.	Produk Domestik Regional Bruto Atas Dasar Harga Berlaku Menurut Lapangan Usaha di Kabupaten Tana Toraja (miliar rupiah), 2015-2019 <i>Gross Regional Domestic Product at Current Market Prices by Industry in Tana Toraja Regency (billion rupiahs), 2015-2019 .....</i>	230
12.2	Produk Domestik Regional Bruto Atas Dasar Harga Konstan 2010 Menurut Lapangan Usaha di Kabupaten Tana Toraja (miliar rupiah), 2015-2019 <i>Gross Regional Domestic Product at 2010 Constant Market Prices by Industry in Tana Toraja Regency (billion rupiahs), 2015-2019.....</i>	232
12.3	Distribusi Persentase Produk Domestik Regional Bruto Atas Dasar Harga Berlaku Menurut Lapangan Usaha di Kabupaten Tana Toraja, 2015-2019 <i>Percentage Distribution of Gross Regional Domestic Product at Current Market Prices by Industry in Tana Toraja Regency, 2015-2019 .</i>	234
12.4	Laju Pertumbuhan Produk Domestik Regional Bruto Atas Dasar Harga Konstan 2010 Menurut Lapangan Usaha di Kabupaten Tana Toraja (persen), 2016-2019 <i>Growth Rate of Gross Regional Domestic Product at 2010 Constant Market Prices by Industry in Tana Toraja Regency (percent), 2016-2019 .....</i>	236
12.5	Produk Domestik Regional Bruto Atas Dasar Harga Berlaku Menurut Jenis Pengeluaran di Kabupaten Tana Toraja (miliar rupiah), 2015-2019 <i>Gross Regional Domestic Product at Current Market Prices by Type of Expenditure in Tana Toraja Regency (billion rupiahs), 2015-2019.....</i>	238

12.6	Produk Domestik Regional Bruto Atas Dasar Harga Konstan 2010 Menurut Jenis Pengeluaran di Kabupaten Tana Toraja (miliar rupiah), 2015–2019 <i>Gross Regional Domestic Product at 2010 Constant Market Prices by Type of Expenditure in Tana Toraja Regency (billion rupiahs), 2015–2019</i> .....	239
<b>13.</b>	<b>PERBANDINGAN ANTAR KABUPATEN/KOTA/ REGENCY/MUNICIPAL COMPARISON</b>	
13.1	Jumlah Penduduk Menurut Kabupaten/Kota di Provinsi Sulawesi Selatan (ribu), 2015–2019 <i>Population by Regency/Municipality in South Sulawesi Province (thousand), 2015–2019</i> .....	245
13.2	Laju Pertumbuhan Produk Domestik Regional Bruto Atas Dasar Harga Konstan 2010 Menurut Kabupaten/Kota di Provinsi Sulawesi Selatan (persen), 2015–2019 <i>Rate of Growth of Gross Regional Domestic Products at Constant 2010 Prices by Regency/Municipality in South Sulawesi Province (percent), 2015–2019</i> .....	246
13.3	Jumlah Penduduk Miskin Menurut Kabupaten/Kota di Provinsi Sulawesi Selatan (ribu), 2015–2019 <i>Number of Poor Population by Regency/Municipality in South Sulawesi Province (thousand), 2015–2019</i> .....	247
13.4	Indeks Pembangunan Manusia Menurut Kabupaten/Kota di Provinsi Sulawesi Selatan, 2015–2019 <i>Human Development Index by Regency/Municipality in South Sulawesi Province, 2015–2019</i> .....	248

## DAFTAR GAMBAR/LIST OF FIGURES

		Halaman Page
1.1	Luas Daerah menurut Kecamatan (%), 2019 <i>Area of Subdistrict (%), 2019 .....</i>	5
2.1	Banyaknya Pegawai Negeri Sipil Menurut Golongan di Kabupaten Tana Toraja, 2019 <i>Number of Civil Servants by Class in Tana Toraja Regency, 2019.....</i>	19
3.1	Jumlah Penduduk Tana Toraja Menurut Kecamatan di Kabupaten Tana Toraja, 2019 <i>Population According to The Subdistrict of Tana Toraja Regency, 2019 .....</i>	44
4.1	Perkembangan Jumlah Fasilitas Kesehatan di Kabupaten Tana Toraja, 2016-2019 <i>Number of Health Facilities in Tana Toraja, 2016-2019.....</i>	60
5.1	Populasi Ternak di Kabupaten Tana Toraja (ribu ekor), 2019..... <i>Livestock Population in Tana Toraja (thousand heads), 2019.....</i>	129
6.1	Jumlah Pelanggan Listrik di Kabupaten Tana Toraja, 2015-2019 <i>Number of Electricity Customers in Tana Toraja Regency, 2015-2019 .....</i>	174
7.1	Jumlah Rumah Makan/Restoran di Kabupaten Tana Toraja, 2016-2019 <i>Number of Restaurants in Tana Toraja Regency, 2016-2019 .....</i>	182
8.1	Persentase Panjang Jalan Menurut Kondisi Jalan di Kabupaten Tana Toraja, 2019 <i>Percentage Length of Roads by Road Condition in Tana Toraja, 2019 .....</i>	190

9.1	Perkembangan Harga Eceran Beberapa Jenis Barang di Kabupaten Tana Toraja, 2019 <i>Retail Price Movement of Some Types of Goods in Tana Toraja Regency, 2019</i> .....	200
10.1	Pola Konsumsi Penduduk Menurut Jenis Pengeluaran di Kabupaten Tana Toraja, 2012-2019 <i>Consumption Pattern of Population by Type of Expenditure in Tana Toraja Regency, 2012-2019</i> .....	210
11.1	Perkembangan Sarana Perdagangan di Kabupaten Tana Toraja, 2014-2019 <i>Growth of Trade Facilities in Tana Toraja, 2014-2019</i> .....	218
12.1	Distribusi Persentase Produk Domestik Regional Bruto Seri 2010 Atas Dasar Harga Berlaku Menurut Lapangan Usaha di Kabupaten Tana Toraja (%), 2019..... <i>Percentage Distribution of Gross Regional Domestic Product 2010 Version at Current Market Prices by Industry in Tana Toraja Regency (%), 2019</i> .....	229
13.1	Jumlah Penduduk Miskin Menurut Kabupaten/Kota di Provinsi Sulawesi Selatan (ribu orang), 2019 <i>Number of Poor People by Regency/Municipality in South Sulawesi Province (thousand person), 2019</i> .....	244

## PENJELASAN UMUM/EXPLANATORY NOTES

Tanda-tanda, satuan-satuan, dan lain-lainnya yang digunakan dalam publikasi ini adalah sebagai berikut:

*Symbols, measurement units, and acronyms which are used in this publication, are as follows:*

### 1. TANDA-TANDA/SYMBOLS

Data tidak tersedia/Data not available .....	: ...
Tidak ada atau nol /Null or zero .....	: -
Data dapat diabaikan/Data negligible .....	: 0
Tanda decimal/Decimal point .....	: ,
Data tidak dapat ditampilkan/Not applicable .....	: NA
Angka estimasi/Estimated figures .....	: e
Angka diperbaiki/Revised figures .....	: r
Angka sementara/Preliminary figures .....	: x
Angka sangat sementara/Very preliminary figures .....	: xx
Angka sangat sangat sementara/Very very preliminary figures .....	: xxx

### 2. SATUAN/UNITS

barel/barrel .....	: 158,99 liter/ <i>litres</i> = 1/6,2898 m <sup>3</sup>
hektar (ha)/ <i>hectare (ha)</i> .....	: 10 000 m <sup>2</sup>
kilometer (km)/ <i>kilometres (km)</i> .....	: 1 000 meter/ <i>meters (m)</i>
knot/ <i>knot</i> .....	: 1,8523 km/jam ( <i>km/hour</i> )
kuintal/ <i>quintal</i> .....	: 100 kg
KWh .....	: 1 000 Watt <i>hour</i>
MWh .....	: 1 000 KWh
liter (untuk beras)/ <i>litre (for rice)</i> .....	: 0,80 kg
MMSCF .....	: 1/35,3 m <sup>3</sup>
metrik ton (m.ton)/ <i>metric ton (m. ton)</i> .....	: 0,98421 long ton = 1 000 kg
ons/ <i>ounce</i> .....	: 28,31 gram/ <i>grams</i>
ton .....	: 1 000 kg

Satuan lain: buah, dus, butir, helai/lembar, kaleng, batang, pulsa, ton kilometer (ton-km), jam, menit, persen (%).

*Other units: unit, pack, pieces, sheet, tin, pulse, ton-kilometres(ton-km), hour, minute, percent (%).*

Perbedaan angka di belakang koma disebabkan oleh pembulatan angka.

*The difference in decimal numbers is caused by rounding.*



## DAFTAR SINGKATAN/ LIST OF ABBREVIATIONS

SI	: Stasiun Iklim
SIMPK	: Stasiun Meteorologi Pertanian Khusus
t.t	: Tempat tidur
BCG	: Bacillus Calmette Guerin
DPT	: Difteri, Pertusis, Tetanus
TT	: Tetanus Toxoid
IOT	: Industri Obat Tradisional/ <i>Traditional Medicine Industry</i>
IKOT	: Industri Kecil Obat Tradisional/ <i>Traditional Medicine Small</i>
Alkes	: Alat kesehatan/ <i>Health Kits</i>
PKRT	: Perbekalan Kesehatan Rumah tangga/ <i>Household Health Logistics</i>
Kompl	: Komplemen/ <i>Complement</i>
IRTP	: Industri Pangan Produksi Rumah Tangga/ <i>Foods Home Industry</i>
PBF	: Pedagang Besar Farmasi/ <i>Pharmacy Whole-seller</i>
GFK	: Gudang Farmasi Kab/Kota/Regency/ <i>Municipality Pharmacy Warehouse</i>
RB	: Rumah Bersalin/ <i>Delivery House</i>
Pustu	: Puskesmas pembantu/ <i>Auxiliary Public Health Center</i>
BP	: Balai Pengobatan/ <i>Polyclinic</i>
TPS	: Tempat Pembuangan Sementara / <i>landfill</i>
Jamkesmas	: Jaminan kesehatan masyarakat miskin/ <i>Poor public health insurance</i>
PJKMU	: Program Jaminan Kesehatan Masyarakat Umum
SIUP	: Surat Ijin Usaha Perdagangan/ <i>Trading Permission Letter</i>
TDP	: Tanda Daftar Perusahaan/ <i>Company Registration Identity</i>
API	: Angka Pengenal Importir/ <i>Importer's Identity Number</i>

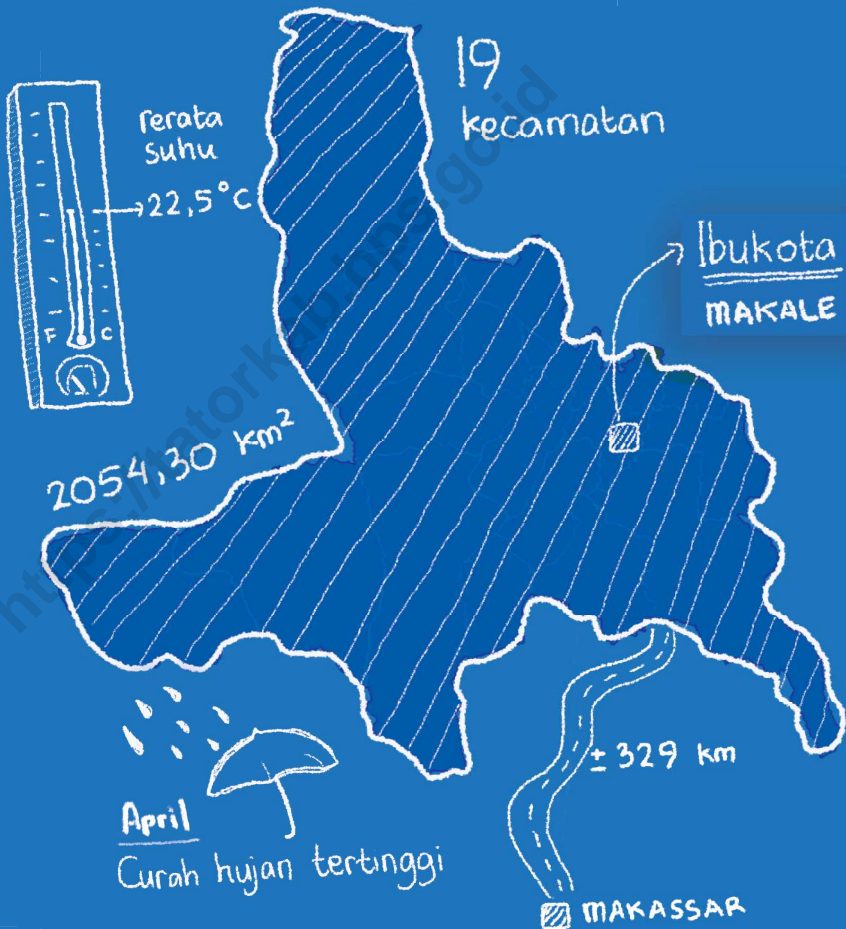




# GEOGRAFI DAN IKLIM

*Geography and Climate*

# 01





**PENJELASAN TEKNIS**

1. Secara astronomis, Kabupaten Tana Toraja terletak antara 2°- 3° Lintang Selatan dan 119° – 120° Bujur Timur.
2. Berdasarkan posisi geografisnya, Kabupaten Tana Toraja memiliki batas-batas: Utara – Kabupaten Toraja Utara dan Provinsi Sulawesi Barat; Selatan – Kabupaten Enrekang dan Kabupaten Pinrang; Barat – Provinsi Sulawesi Barat; Timur – Kabupaten Luwu.
3. Kabupaten Tana Toraja terdiri dari 19 kecamatan, yaitu:
  - Bonggakaradeng
  - Simbuang
  - Rano
  - Mappak
  - Mengkendek
  - Gandangbatu Sillanan
  - Sangalla
  - Sangalla Selatan
  - Sangalla Utara
  - Makale
  - Makale Selatan
  - Makale Utara
  - Saluputti
  - Bittuang
  - Rembon
  - Masanda
  - Malimbong Balepe
  - Rantetayo
  - Kurra

**TECHNICAL NOTES**

1. *Astronomically, Tana Toraja Regency is located between 2°- 3° South latitude, and 119° – 120° East longitude.*
2. *In terms of geographic position, Tana Toraja Regency has boundaries as follows: North – Toraja Utara Regency and Sulawesi Barat Province; South – Enrekang Regency and Pinrang Regency; West – Sulawesi Barat Province; East – Luwu Regency.*
3. *Tana Toraja Regency has 19 subdistric, these include:*
  - Bonggakaradeng
  - Simbuang
  - Rano
  - Mappak
  - Mengkendek
  - Gandangbatu Sillanan
  - Sangalla
  - Sangalla Selatan
  - Sangalla Utara
  - Makale
  - Makale Selatan
  - Makale Utara
  - Saluputti
  - Bittuang
  - Rembon
  - Masanda
  - Malimbong Balepe
  - Rantetayo
  - Kurra

**ULASAN**

Kabupaten Tana Toraja yang beribu kota di Makale terletak antara 2° - 3° Lintang Selatan dan 119° - 120° Bujur Timur, berbatasan dengan Kabupaten Toraja Utara dan Provinsi Sulawesi Barat di sebelah utara, Kabupaten Enrekang dan Kabupaten Pinrang di sebelah selatan, serta di sebelah timur dan barat masing-masing berbatasan dengan Kabupaten Luwu dan Provinsi Sulawesi Barat.

Kabupaten Tana Toraja dilewati oleh salah satu sungai terpanjang yang terdapat di Provinsi Sulawesi Selatan, yaitu sungai Saddang.

Jarak ibu kota Kabupaten Tana Toraja dengan ibu kota Provinsi Sulawesi Selatan mencapai 329 km yang melalui Kabupaten Enrekang, Kabupaten Sidrap, Kota Pare-pare, Kabupaten Barru, Kabupaten Pangkep dan Kabupaten Maros.

Luas wilayah Kabupaten Tana Toraja tercatat 2.054,30 km<sup>2</sup> yang meliputi 19 kecamatan. Kecamatan Malimbong Balepe dan Kecamatan Bonggakaradeng merupakan 2 kecamatan terluas dengan luas masing-masing 211,47 km<sup>2</sup> dan 206,76 km<sup>2</sup>.

**DESCRIPTION**

*Tana Toraja Regency which capital city in Makale is located between 2° - 3° south latitude, and 119° - 120° east longitude, bound by Toraja Utara Regency and Sulawesi Barat at the north side, Enrekang Regency and Pinrang Regency at the south side and at the east and west side bound each with Luwu Regency and Sulawesi Barat.*

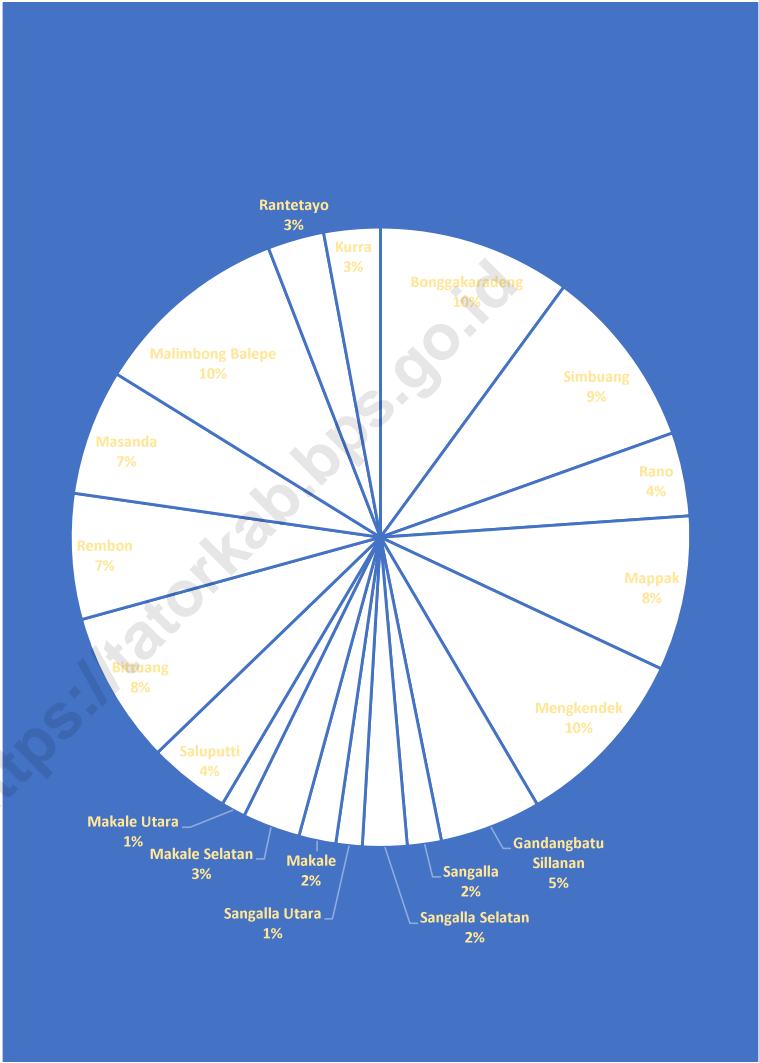
*Tana Toraja Regency was passed by one of the longest river in Sulawesi Selatan which called Saddang river.*

*The distance between the capital city of Tana Toraja to the capital city of Sulawesi Selatan is about 329 km reach from Enrekang Regency, Sidrap Regency, Pare-pare City, Barru Regency, Pangkep Regency and Maros Regency.*

*The area of Tana Toraja Regency is 2,054.30 km<sup>2</sup>, which include 19 districts. Malimbong Balepe and Bonggakaradeng are the two widest district. Both area are about 211.47 km<sup>2</sup> and 206.76 km<sup>2</sup>.*

**Gambar** 1.1  
**Figures**

**Luas Daerah menurut Kecamatan (%), 2019**  
**Area of Subdistrict (%), 2019**



Sumber/Source : Badan Pertanahan Nasional Kabupaten Tana Toraja/ National Land Board Region of Tana Toraja

## 1.1 KEADAAN GEOGRAFI

### GEOGRAPHY CONDITION

**Tabel** 1.1.1 **Luas Daerah dan Jumlah Pulau Menurut Kecamatan di Kabupaten Tana Toraja, 2019**  
**Table** 1.1.1 **Total Area and Number of Islands by Subdistrict in Tana Toraja Regency, 2019**

Kecamatan Subdistrict	Ibukota Kecamatan Capital of Subdistrict	Luas Total Area (km <sup>2</sup> /sq.km)
(1)	(2)	(3)
Bongkaradeng	Ratte Buttu	206,76
Simbuang	Simbuang	194,82
Rano	Rumandan	89,43
Mappak	Kondo Dewata	166,02
Mengkendek	Rante Kalua	196,74
Gandangbatu Sillanan	Benteng Ambeso	108,63
Sangalla	Bulian Massabu	36,24
Sangalla Selatan	Rante Alang	47,80
Sangalla Utara	Tombang	27,96
Makale	Bombongan	39,75
Makale Selatan	Tiromanda	61,70
Makale Utara	Lion Tondok Iring	26,08
Saluputti	Pattan Ulsalu	87,54
Bittuang	Bittuang	163,27
Rembon	Talion	134,47
Masanda	Pondingao	134,77
Malimbong Balepe	Malimbong	211,47
Rantetayo	Padang Iring	60,35
Kurra	Ratte Kurra	60,50
<b>Tana Toraja</b>	<b>Makale</b>	<b>2 054,30</b>

Lanjutan Tabel/*Continued Table* 1.1.1

Kecamatan <i>Subdistrict</i>	Persentase terhadap Luas Kabupaten <i>Percentage to Regency Area</i>	Jumlah Pulau <i>Number of Islands</i>
(1)	(4)	(5)
Bongkaradeng	10,06	0
Simbuang	9,48	0
Rano	4,35	0
Mappak	8,08	0
Mengkendek	9,58	0
Gandangbatu Sillanan	5,29	0
Sangalla	1,76	0
Sangalla Selatan	2,33	0
Sangalla Utara	1,36	0
Makale	1,93	0
Makale Selatan	3,00	0
Makale Utara	1,27	0
Saluputti	4,26	0
Bittuang	7,95	0
Rembon	6,55	0
Masanda	6,56	0
Malimbong Balepe	10,29	0
Rantetayo	2,93	0
Kurra	2,94	0
<b>Tana Toraja</b>	<b>100,00</b>	<b>0</b>

Catatan/*Note*: ...Sumber/*Source*: Badan Pertanahan Nasional Kabupaten Tana Toraja/ *National Land Board Region of Tana Toraja*



**Tabel**  
**Table** 1.1.2**Tinggi Wilayah dan Jarak ke Ibukota Kabupaten Menurut  
Kecamatan di Kabupaten Tana Toraja, 2019**  
*Altitude and Distance to the Capital of Regency by  
Subdistrict in Tana Toraja Regency, 2019*

Kecamatan Subdistrict	Tinggi Wilayah (mdpl) Altitude (m a.s.l)	Jarak ke Ibukota Kabupaten Distance to the Capital of Regency
(1)	(2)	(3)
Bonggakaradeng	920	34
Simbuang	1378	60
Rano	700	41
Mappak	1088	80
Mengkendek	974	12
Gandangbatu Sillanan	980	30
Sangalla	817	11
Sangalla Selatan	781	25
Sangalla Utara	781	8
Makale	760	0
Makale Selatan	736	5
Makale Utara	820	7
Saluputti	853	18
Bittuang	1425	36
Rembon	762	9
Masanda	864	48
Malimbong Balepe	859	15
Rantetayo	884	9
Kurra	882	29
<b>Tana Toraja</b>	<b>760</b>	<b>0</b>

Catatan/Note: ...

Sumber/Source: Badan Pertanahan Nasional Kabupaten Tana Toraja/ National Land Board Region of Tana Toraja

1.2 KEADAAN IKLIM  
CLIMATE CONDITION

**Tabel** 1.2.1 **Pengamatan Unsur Iklim Menurut Bulan di Stasiun Meteorologi Kelas IV Pongtiku Tana Toraja, 2019**  
*Table* 1.2.1 *Observation of Climate Elements By Months at Class IV Pongtiku Tana Toraja Meteorology Station, 2019*

Bulan Month	Suhu/Temperature (°C)			Kelembaban/Humidity (%)		
	Minimum	Rata-rata Average	Maksimum Maximum	Minimum	Rata-rata Average	Maksimum Maximum
(1)	(2)	(3)	(4)	(5)	(6)	(7)
Januari/January	16,8	23,0	32,2	43	83	99
Februari/February	17,0	22,4	30,8	55	87	100
Maret/March	16,5	22,6	31,6	46	85	100
April/April	18,8	23,0	30,6	56	88	100
Mei/May	17,0	22,9	31,4	51	85	100
Juni/June	15,4	22,2	29,6	58	88	100
Juli/July	13,6	21,1	29,2	43	85	100
Agustus/August	13,2	21,5	29,8	39	81	100
September/September	12,0	22,2	31,6	37	75	100
Oktober/October	13,0	22,9	32,0	31	76	100
November/November	15,2	22,9	31,8	38	79	100
Desember/December	17,2	23,1	32,2	38	84	100

Lanjutan Tabel/*Continued Table 1.2.1*

<b>Bulan Month</b>	<b>Kecepatan Angin (m/det) Wind Velocity (m/sec)</b>			<b>Tekanan Udara/Atmospheric Pressure (mb)</b>		
	<b>Minimum</b>	<b>Rata-rata Average</b>	<b>Maksimum Maximum</b>	<b>Minimum</b>	<b>Rata-rata Average</b>	<b>Maksimum Maximum</b>
(1)	(8)	(9)	(10)	(11)	(12)	(13)
Januari/January		2			1011,7	
Februari/February		2			1013,3	
Maret/March		2			1012,1	
April/April		2			1011,8	
Mei/May		2			1012,7	
Juni/June		3			1012,2	
Juli/July		2			1013,2	
Agustus/August		3			1013,4	
September/September		3			1014,1	
Oktober/October		2			1012,4	
November/November		2			1012,4	
Desember/December		2			1011,8	

Lanjutan Tabel/*Continued Table* 1.2.1

<b>Bulan Month</b>	<b>Jumlah Curah Hujan Number of Precipitation (mm)</b>	<b>Jumlah Hari Hujan (hari) Number of Rainy Days (day)</b>	<b>Penyinaran Matahari Duration of Sunshine (%)</b>
(1)	(14)	(15)	(16)
Januari/ <i>January</i>	180,5	23	54
Februari/ <i>February</i>	310,3	26	67
Maret/ <i>March</i>	310,1	26	59
April/ <i>April</i>	398,2	27	56
Mei/ <i>May</i>	132,0	22	67
Juni/ <i>June</i>	230,3	24	44
Juli/ <i>July</i>	15,7	13	56
Agustus/ <i>August</i>	17,2	10	68
September/ <i>September</i>	9,3	5	82
Oktober/ <i>October</i>	54,6	16	84
November/ <i>November</i>	128,5	14	84
Desember/ <i>December</i>	214,5	20	69

Catatan/*Note*: ...Sumber/*Source*: Badan Meteorologi, Klimatologi dan Geofisika Kabupaten Tana Toraja/BMKG - *Meteorology, Climatology and Geophysics of Tana Toraja*



# PEMERINTAHAN

Government

# 02

2.531  
PNS PEREMPUAN

1.987  
PNS LAKI-LAKI





**PENJELASAN TEKNIS**

1. Susunan Pemerintahan Daerah Kabupaten Tana Toraja Periode 2016–2021 terdiri dari bupati, wakil bupati, sekretariat daerah, lembaga pemerintahan daerah, dan lembaga legislatif (DPRD).
2. Lembaga pemerintah daerah terdiri dari inspektorat, dinas, kantor dan badan.
3. Dinas terdiri dari Dinas Pendidikan/UPTD, Dinas Kesehatan, Dinas Koperasi & Usaha Kecil dan Menengah, Dinas Kependudukan & Catatan Sipil, Dinas Perhubungan, Dinas Kesejahteraan Sosial, Transmigrasi Tenaga Kerja, Dinas Pemberdayaan Masyarakat & Lembang, Dinas Pertanian, Dinas Pekerjaan Umum & Tata Ruang, Dinas Pariwisata, Dinas Pemberdayaan Perempuan & Perlindungan Anak, Dinas Pengendalian Penduduk dan Keluarga Berencana, Dinas Perpustakaan dan Kearsipan, Dinas Komunikasi & Informatika, Dinas Perumahan Rakyat dan Kawasan Pemukiman, Dinas Perindustrian dan Perdagangan, Dinas Ketahanan Pangan & Perikanan, Dinas Penanaman Modal & Pelayanan Terpadu Satu Pintu, Dinas Lingkungan Hidup, Dinas Kepemudaan dan Olahraga,

**TECHNICAL NOTES**

1. *The regional government structure of the Tana Toraja Regency period 2016–2021 consists of regent, vice regent, regional secretariat, regional government agencies, and legislative agency (Regional House of Representatives).*
2. *Regional government agencies consist of inspectorat, services, office and board.*
3. *Services consist of Education Service/Regional Technical Implementation Unit, Health Service, Cooperatives and SMEs Service, Population and Civil Registration Service, Transportation Service, Social Welfare, Transmigration, Manpower Service, People and Lembang Empowerment Service, Food Crops Service, Public Works and Spatial Service, Tourism Service, Women Empowerment and Child Protection Service, Population Control & Family Planning Service, Library and Archives Service, Communication and Information Service, Public Housing and Settlement Region Service, Industry and Trade Service, Food Endurance and Fishing Service, Investment and One Stop Integrated Service, Enviromental Service, Youth and Sport Service, Civil Service Police Unit and Firefighter Service, and Culture Service*



Dinas Satuan Polisi Pamong Praja dan Pemadam Kebakaran, dan Dinas Kebudayaan

4. Kantor terdiri dari Kantor Kecamatan, Kantor Kebersihan, Pertamanan, Pemadam Kebakaran, Pemakaman dan Penerangan Jalan, Kantor Penghubung Jakarta, Kantor Penghubung Makassar, Kantor Kesbang, Politik & Linmas.
  5. Badan terdiri atas Badan Perencanaan & Pembangunan Daerah, Badan Pengelolaan Keuangan & Aset Daerah, Badan Pendapatan, Badan Kepegawaian & Pengembangan SDM, dan Badan Penanggulangan Bencana Daerah.
  6. Terdapat beberapa instansi vertikal pemerintah pusat yang berada di Kabupaten Tana Toraja seperti Badan Narkotika Nasional, Badan Pusat Statistik Tana Toraja, Kantor Pertanahan, Kejaksaan Negeri Makale, Lapas Makale, Pengadilan Negeri Makale, Kantor Bandara Pongtiku dan Kantor Kementerian Agama.
4. *Offices consist of Subdistrict Office, Office of Cleaning, Landscaping, Firefighter, Funeral and Street Lighting, Jakarta Liaison Office, Makassar Liaison Office, Office of United Nation, Politics & Public Protection.*
  5. *Board consist of Regional Planning & Development Board, Finance Management and Regional Asset Board, Revenue Board, Staffing and Human Resource Development Board, and Regional Disaster Management Board.*
  6. *There are several vertical institution of central government in Tana Toraja Regency such as National Narcotic Board, Statistics of Tana Toraja Regency, Land Office, Makale District Attorney, Makale Correctional Institution, Makale District Court, Pongtiku Airport Office, and Religion Ministry Office*

- |   |  |
|---|--|
| <p>7. Realisasi Penerimaan dan Pengeluaran Pemerintah Kabupaten adalah realisasi/perhitungan APBD Kabupaten pada tiap tahun anggaran.</p>   | <p>7. <i>Actual revenue and expenditure of Regency Government is the realization/regency budget calculations for every fiscal year.</i></p>  |
| <p>8. Pendapatan Asli Daerah (PAD) adalah pendapatan yang diperoleh daerah yang dipungut berdasarkan peraturan daerah sesuai dengan peraturan perundang-undangan, guna keperluan daerah yang bersangkutan dalam membiayai kegiatannya</p> | <p>8. <i>Original Local Government Revenue is revenue that withheld based on local regulations in accordance with the legislation, for the purposes of financing their activities.</i></p> |
| <p>9. Dana Perimbangan adalah dana yang bersumber dari pendapatan APBN yang dialokasikan kepada Daerah untuk mendanai kebutuhan daerah dalam rangka pelaksanaan desentralisasi.</p>   | <p>9. <i>Balanced Budget is the fund coming from the state budget that allocated to regions to fund their needs in the context of decentralization.</i></p>                                |
| <p>10. Lain-lain Pendapatan yang Sah adalah pendapatan lainnya dari pemerintah pusat dan atau dari instansi pusat, serta dari daerah lainnya.</p>   | <p>10. <i>Other Legal Revenue is other income that coming from the central government and or from the central agencies, as well as from other local government.</i></p>                    |

**ULASAN****DESCRIPTION****Wilayah Administratif**

Pemerintahan Daerah Kabupaten Tana Toraja menaungi 19 kecamatan. Dari 19 kecamatan tersebut terdapat 112 desa/lembang dan 47 Kelurahan.

**Administrative Region**

*Local Government Tana Toraja shade 19 districts. The 19 districts there are 112 villages/dent and 47 Villages.*

**Dewan Perwakilan Rakyat Daerah**

Jumlah Anggota Dewan Perwakilan rakyat Daerah di Kabupaten Tana Toraja Tahun 2019 menurut jenis kelamin yaitu laki-laki sebanyak 26 orang dan perempuan sebanyak 4 orang.

**Parliament**

*Number of parliament members according gender Tana Toraja in 2019 there are 26 males and 4 females.*

**Sumber Daya Manusia**

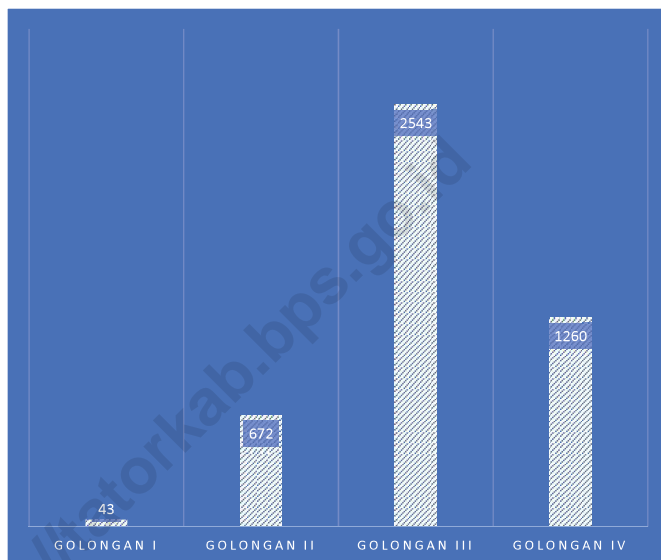
Jumlah Pegawai Negeri Sipil menurut jenis kelamin di Kabupaten Tana Toraja tahun 2019 yaitu laki-laki sebanyak 1.987 orang dan perempuan sebanyak 2.531 orang.

**Human Resources**

*Number of Civil Servants by Gender in Tana Toraja 2019, 1,987 males and 2,531 females.*

**Gambar** 2.1  
**Figures**

**Banyaknya Pegawai Negeri Sipil Menurut Golongan di Kabupaten Tana Toraja, 2019**  
***Number of Civil Servants by Class in Tana Toraja Regency, 2019***



Sumber/Source : Badan Kepegawaian, & Pengembangan SDM Kabupaten Tana Toraja/*Staffing and Human Resource Development Board Tana Toraja Regency*

## 2.1 WILAYAH ADMINISTRATIF ADMINISTRATIVE AREA

**Tabel 2.1.1 Jumlah Desa<sup>1</sup>/Kelurahan Menurut Kecamatan di Kabupaten Tana Toraja, 2015–2019**  
**Number of Villages<sup>1</sup>/Kelurahan by Subdistrict in Tana Toraja Regency, 2015-2019**

Kecamatan Subdistrict	2015	2016	2017	2018	2019
(1)	(2)	(3)	(4)	(5)	(6)
Bonggakaradeng	6	6	6	6	6
Simbuang	6	6	6	6	6
Rano	5	5	5	5	5
Mappak	6	6	6	6	6
Mengkendek	17	17	17	17	17
Gandangbatu Sillanan	12	12	12	12	12
Sangalla	5	5	5	5	5
Sangalla Selatan	5	5	5	5	5
Sangalla Utara	6	6	6	6	6
Makale	15	15	15	15	15
Makale Selatan	8	8	8	8	8
Makale Utara	5	5	5	5	5
Saluputti	9	9	9	9	9
Bittuang	15	15	15	15	15
Rembon	13	13	13	13	13
Masanda	8	8	8	8	8
Malimbong Balepe	6	6	6	6	6
Rantetayo	6	6	6	6	6
Kurra	6	6	6	6	6
<b>Tana Toraja</b>	<b>159</b>	<b>159</b>	<b>159</b>	<b>159</b>	<b>159</b>

Catatan/Note: <sup>1</sup> Termasuk kelurahan dan Unit Permukiman Transmigrasi (UPT)/Include Transmigration Settlement Unit  
 Sumber/Source: Peraturan Kepala Badan Pusat Statistik Nomor 29 Tahun 2018 Tanggal 15 Januari 2018 tentang Perubahan Atas Peraturan Kepala Badan Pusat Statistik Nomor 55 Tahun 2017 tentang Kode dan Nama Wilayah Kerja Statistik Tahun 2017  
*Chief Statistician Regulation Number 29/2018, January 15 2018, as a revision of Chief Statistician Regulation Number 55 of 2017 on Code and Name of Regional Level of Data Collection.*

## 2.2 DEWAN PERWAKILAN RAKYAT DAERAH REGIONAL HOUSE OF REPRESENTATIVE

**Tabel 2.2.1** Jumlah Anggota Dewan Perwakilan Rakyat Daerah Menurut Partai Politik dan Jenis Kelamin di Kabupaten Tana Toraja, 2019  
*Number of Regional House of Representatives's Members by Political Parties and Sex in Tana Toraja Regency, 2019*

Partai Politik <i>Political Parties</i>	Laki-laki <i>Male</i>	Perempuan <i>Female</i>	Jumlah <i>Total</i>
(1)	(2)	(3)	(4)
Partai Nasdem	4	2	6
Partai Kebangkitan Bangsa	-	-	-
Partai Keadilan Sejahtera	-	-	-
Partai Demokrasi Indonesia Perjuangan	5	-	5
Partai Golongan Karya	5	2	7
Partai Gerindra	2	-	2
Partai Demokrat	4	-	4
Partai Amanat Nasional	-	-	-
Partai Persatuan Pembangunan	-	-	-
Partai Hati Nurani Rakyat	3	-	3
Partai Bulan Bintang	-	-	-
Partai Keadilan dan Persatuan Indonesia	1	-	1
Partai Berkarya	1	-	1
Partai Perindo	1	-	1
<b>Tana Toraja</b>	<b>26</b>	<b>4</b>	<b>30</b>

Catatan/Note: ...

Sumber/Source: DPRD Kabupaten Tana Toraja/Parliament of Tana Toraja

**Tabel**  
**Table** 2.2.2

**Jumlah Keputusan Dewan Perwakilan Rakyat Daerah  
Menurut Jenis Keputusan di Kabupaten Tana Toraja, 2015-  
2019**  
*Number of Decisions of The Regional House of  
Representatives by Type Decision in Tana Toraja Regency,  
2015-2019*

<b>Jenis Keputusan Type of Decision</b>	<b>2015</b>	<b>2016</b>	<b>2017</b>	<b>2018</b>	<b>2019</b>
(1)	(2)	(3)	(4)	(5)	(6)
Peraturan Daerah <i>Regional Regulation</i>	9	11	8	6	-
Keputusan DPRD <i>Parliament Decision</i>	14	<b>13</b>	18	23	16
Keputusan Pimpinan DPRD <i>Chair Parliament Decision</i>	5	<b>6</b>	6	5	6
Keputusan Daerah <i>Local Decision</i>	-	-	-	-	-
Rapat-rapat <i>Meetings</i>	164	<b>264</b>	233	241	167
Lainnya <i>Other</i>	-	-	-	-	-
<b>Tana Toraja</b>	<b>192</b>	<b>294</b>	<b>265</b>	<b>275</b>	<b>189</b>

Catatan/Note: ...

Sumber/Source: DPRD Kabupaten Tana Toraja/Parliament of Tana Toraja

## 2.3 SUMBER DAYA MANUSIA HUMAN RESOURCES

**Tabel 2.3.1** Jumlah Pegawai Negeri Sipil Menurut Jabatan dan Jenis Kelamin di Kabupaten Tana Toraja, Desember 2018 dan Desember 2019  
*Number of Civil Servants by Occupation and Sex in Tana Toraja Regency, Desember 2018 dan Desember 2019*

Jabatan <i>Occupation</i>	2018		Jumlah <i>Total</i>
	Laki-laki <i>Male</i>	Perempuan <i>Female</i>	
(1)	(2)	(3)	(4)
<b>Fungsional Tertentu</b> <i>Specific Functional</i>	949	1 851	2 800
<b>Fungsional Umum</b> <i>Staf General Functional</i>	650	329	979
<b>Struktural/Structural</b>	448	316	764
Eselon V/5th Echelon	-	-	-
Eselon IV/4th Echelon	311	258	569
Eselon III/3rd Echelon	117	53	170
Eselon II/2nd Echelon	20	5	25
Eselon I/1st Echelon	-	-	-
<b>Jumlah/Total</b>	<b>2 047</b>	<b>2 496</b>	<b>4 543</b>



Lanjutan Tabel/*Continued Table 2.3.1*

Jabatan <i>Occupation</i>	2019		Jumlah <i>Total</i>
	Laki-laki <i>Male</i>	Perempuan <i>Female</i>	
(1)	(5)	(6)	(7)
<b>Fungsional Tertentu</b> <i>Specific Functional</i>	935	1 887	2 822
<b>Fungsional Umum</b> <i>Staff General Functional</i>	620	337	957
<b>Struktural/Structural</b>	432	307	739
Eselon V/5th Echelon	—	—	—
Eselon IV/4th Echelon	294	249	543
Eselon III/3rd Echelon	115	51	166
Eselon II/2nd Echelon	23	7	30
Eselon I/1st Echelon	—	—	—
<b>Jumlah/Total</b>	<b>1 987</b>	<b>2 531</b>	<b>4 518</b>

Catatan/Note: ...

Sumber/Source: Badan Kepegawaian, & Pengembangan SDM Kabupaten Tana Toraja/*Staffing and Human Resource Development Board Tana Toraja Regency*

**Tabel**  
**Table** 2.3.2

**Jumlah Pegawai Negeri Sipil Menurut Tingkat Pendidikan dan Jenis Kelamin di Kabupaten Tana Toraja, Desember 2018 dan Desember 2019**  
**Number of Civil Servants by Educational Level and Sex in Tana Toraja Regency, December 2018 and December 2019**

Tingkat Pendidikan <i>Educational Level</i>	2018		
	Laki-laki <i>Male</i>	Perempuan <i>Female</i>	Jumlah <i>Total</i>
(1)	(2)	(3)	(4)
Sampai dengan SD <i>Up to Primary School</i>	31	0	31
SMP/Sederajat <i>General Vocational Junior High School</i>	34	16	50
SMA/Sederajat <i>General/Vocational Senior High School</i>	522	315	837
Diploma I, II/Akta I, II <i>Diploma I, II/Akta I, II</i>	55	68	123
Diploma III/Akta III/Sarjana Muda <i>Diploma III/Akta III/Bachelor</i>	84	424	508
Tingkat Sarjana/Doktor/Ph.D <i>University Graduates</i>	1 321	1 673	2 994
<b>Jumlah/Total</b>	<b>2 047</b>	<b>2 496</b>	<b>4 543</b>

Lanjutan Tabel/*Continued Table 2.3.2*

Tingkat Pendidikan <i>Educational Level</i>	2019		
	Laki-laki <i>Male</i>	Perempuan <i>Female</i>	Jumlah <i>Total</i>
(1)	(2)	(3)	(4)
Sampai dengan SD <i>Up to Primary School</i>	26	0	26
SMP/Sederajat <i>General Vocational Junior High School</i>	15	5	20
SMA/Sederajat <i>General/Vocational Senior High School</i>	470	227	697
Diploma I, II/Akta I, II <i>Diploma I, II/Akta I, II</i>	46	59	105
Diploma III/Akta III/Sarjana Muda <i>Diploma III/Akta III/Bachelor</i>	77	392	469
Tingkat Sarjana/Doktor/Ph.D <i>University Graduates</i>	1 353	1 848	3 201
<b>Jumlah/Total</b>	<b>1 987</b>	<b>2 531</b>	<b>4 518</b>

Catatan/Note: ...

Sumber/Source: Badan Kepegawaian, & Pengembangan SDM Kabupaten Tana Toraja/*Staffing and Human Resource Development Board Tana Toraja Regency*

**Tabel**  
**Table** 2.3.3

**Jumlah Pegawai Negeri Sipil Menurut Tingkat  
Kepangkatan dan Jenis Kelamin di Kabupaten Tana  
Toraja, Desember 2018 dan Desember 2019**  
**Number of Civil Servants by Hierarchy and Sex in Tana  
Toraja Regency, 2018 and 2019 December 2018 and  
December 2019**

Pangkat/Golongan/Ruang Hierarchy	2018		
	Laki-laki Male	Perempuan Female	Jumlah Total
(1)	(2)	(3)	(4)
1. I/A (Juru Muda)	14	0	14
2. I/B (Juru Muda Tingkat I)	3	0	3
3. I/C (Juru)	28	9	37
4. I/D (Juru Tingkat I)	10	0	10
<b>Golongan I/Range I</b>	<b>55</b>	<b>9</b>	<b>64</b>
5. II/A (Pengatur Muda)	112	77	189
6. II/B (Pengatur Muda Tingkat I)	74	19	93
7. II/C (Pengatur)	174	190	364
8. II/D (Pengatur Tingkat I)	52	40	92
<b>Golongan II/Range II</b>	<b>412</b>	<b>326</b>	<b>738</b>
9. III/A (Penata Muda)	212	321	533
10. III/B (Penata Muda Tingkat I)	232	443	675
11. III/C (Penata)	249	415	664
12. III/D (Penata Tingkat I)	274	327	601
<b>Golongan III/Range III</b>	<b>967</b>	<b>1 506</b>	<b>2 473</b>
13. IV/A (Pembina)	222	197	419
14. IV/B (Pembina Tingkat I)	364	450	814
15. IV/C (Pembina Utama Muda)	25	7	32
16. IV/D (Pembina Utama Madya)	2	1	3
17. IV/E (Pembina Utama)	0	0	0
<b>Golongan IV/Range IV</b>	<b>613</b>	<b>655</b>	<b>1 268</b>
<b>Jumlah/Total</b>	<b>2 047</b>	<b>2 496</b>	<b>4 543</b>

Lanjutan Tabel/*Continued Table 2.3.3*

Pangkat/Golongan/Ruang <i>Hierarchy</i>	2019		
	Laki-laki <i>Male</i>	Perempuan <i>Female</i>	Jumlah <i>Total</i>
(1)	(5)	(6)	(7)
1. I/A (Juru Muda)	12	0	12
2. I/B (Juru Muda Tingkat I)	5	0	5
3. I/C (Juru)	14	2	16
4. I/D (Juru Tingkat II)	10	0	10
<b>Golongan I/Range I</b>	<b>41</b>	<b>2</b>	<b>43</b>
5. II/A (Pengatur Muda)	89	52	141
6. II/B (Pengatur Muda Tingkat I)	73	21	94
7. II/C (Pengatur)	127	171	298
8. II/D (Pengatur Tingkat II)	96	43	139
<b>Golongan II/Range II</b>	<b>385</b>	<b>287</b>	<b>672</b>
9. III/A (Penata Muda)	198	327	525
10. III/B (Penata Muda Tingkat I)	216	411	627
11. III/C (Penata)	245	467	712
12. III/D (Penata Tingkat I)	306	373	679
<b>Golongan III/Range III</b>	<b>965</b>	<b>1 578</b>	<b>2 543</b>
13. IV/A (Pembina)	227	225	452
14. IV/B (Pembina Tingkat II)	341	430	771
15. IV/C (Pembina Utama Muda)	26	8	34
16. IV/D (Pembina Utama Madya)	2	1	3
17. IV/E (Pembina Utama)	0	0	0
<b>Golongan IV/Range IV</b>	<b>596</b>	<b>664</b>	<b>1 260</b>
<b>Jumlah/Total</b>	<b>1 987</b>	<b>2 531</b>	<b>4 518</b>

Catatan/Note: ...

Sumber/Source: Badan Kepegawaian, & Pengembangan SDM Kabupaten Tana Toraja/*Staffing and Human Resource Development Board Tana Toraja Regency*

Lanjutan Tabel/*Continued Table 2.4.1*

Jenis Pendapatan/ <i>Kind of Revenues</i>	2018	2019
(1)	(4)	(5)
<b>1. Pendapatan Asli Daerah (PAD)/<i>Regional Revenue</i></b>	<b>106 108 443</b>	
1.1 Pajak Daerah/ <i>Regional Tax</i>	9 288 336	
1.2 Retribusi Daerah/ <i>Regional Retribution</i>	10 418 281	
1.3 Hasil Perusahaan Milik Daerah dan Pengelolaan Kekayaan Daerah yang Dipisahkan/ <i>Regional-Owned Company Revenue and Separated Management of Regional Wealth</i>	6 084 937	
1.4 Lain-lain PAD yang Sah/ <i>Other Regional Revenue</i>	80 316 889	
<b>2. Dana Perimbangan/<i>Balance Funds</i></b>	<b>788 857 047</b>	
2.1 Bagi Hasil Pajak/ <i>Tax Sharing Revenue</i>	13 681 154	
2.2 Bagi Hasil Bukan Pajak/Sumber Daya Alam/ <i>Non-Tax Sharing Revenue/Natural Resources</i>	4 407 102	
2.3 Dana Alokasi Umum/ <i>General Allocation Fund</i>	551 496 571	
2.4 Dana Alokasi Khusus/ <i>Special Allocation Fund</i>	223 679 321	
<b>3. Lain-lain Pendapatan yang Sah/<i>Other Revenue</i></b>	<b>176 114 367</b>	
3.1 Pendapatan Hibah/ <i>Grant</i>	35 932 198	
3.2 Dana Darurat/ <i>Emergency Fund</i>	-	
3.3 Dana Bagi Hasil Pajak dari Provinsi dan Pemerintah Daerah Lainnya/ <i>Tax Sharing Revenue from Provincial and Other Regional Governments</i>	35 667 901	
3.4 Dana Penyesuaian dan Otonomi Daerah/ <i>Regional Adjustment and Autonomy Fund</i>	-	
3.5 Bantuan Keuangan dari Provinsi atau Pemerintah Daerah Lainnya/ <i>Financial Assistance from Provincial or Other Regional Governments</i>	1 000 000	
3.6 Lainnya/ <i>Others</i>	103 514 268	
<b>Jumlah/<i>Total</i></b>	<b>1 071 079 857</b>	

Sumber/*Source*: Dinas Pendapatan Kabupaten Tana Toraja/*Department of Revenue of Tana Toraja*

## 2.4 KEUANGAN PEMERINTAH GOVERNMENT FINANCE

**Tabel 2.4.1** Realisasi Pendapatan Pemerintah Kabupaten Tana Toraja Menurut Jenis Pendapatan (ribu rupiah), 2016–2019  
*Actual Tana Toraja Regency Government Revenues by Kind of Revenues (thousand rupiahs), 2016–2019*

Jenis Pendapatan/Kind of Revenues	2016	2017
(1)	(2)	(3)
<b>1. Pendapatan Asli Daerah (PAD)/Regional Revenue</b>	<b>141 779 060</b>	<b>101 993 902</b>
1.1 Pajak Daerah/Regional Tax	9 211 462	7 336 006
1.2 Retribusi Daerah/Regional Retribution	8 141 328	5 619 201
1.3 Hasil Perusahaan Milik Daerah dan Pengelolaan Kekayaan Daerah yang Dipisahkan/Regional-Owned Company Revenue and Separated Management of Regional Wealth	5 782 414	4 871 441
1.4 Lain-lain PAD yang Sah/Other Regional Revenue	118 643 857	84 167 254
<b>2. Dana Perimbangan/Balance Funds</b>	<b>820 318 984</b>	<b>756 949 423</b>
2.1 Bagi Hasil Pajak/Tax Sharing Revenue	13 245 367	15 732 003
2.2 Bagi Hasil Bukan Pajak/Sumber Daya Alam/Non-Tax Sharing Revenue/Natural Resources	3 623 881	7 527 600
2.3 Dana Alokasi Umum/General Allocation Fund	550 123 359	555 007 866
2.4 Dana Alokasi Khusus/Special Allocation Fund	253 326 377	178 681 954
<b>3. Lain-lain Pendapatan yang Sah/Other Revenue</b>	<b>132 929 601</b>	<b>149 071 452</b>
3.1 Pendapatan Hibah/Grant	-	32 398 495
3.2 Dana Darurat/Emergency Fund	-	-
3.3 Dana Bagi Hasil Pajak dari Provinsi dan Pemerintah Daerah Lainnya/Tax Sharing Revenue from Provincial and Other Regional Governments	36 507 192	32 776 625
3.4 Dana Penyesuaian dan Otonomi Daerah/Regional Adjustment and Autonomy Fund	-	508 223
3.5 Bantuan Keuangan dari Provinsi atau Pemerintah Daerah Lainnya/Financial Assistance from Provincial or Other Regional Governments	6 595 606	12 920 363
3.6 Lainnya/Others	89 826 804	70 467 746
<b>Jumlah/Total</b>	<b>1 008 014 776</b>	<b>1 095 027 646</b>

Lanjutan Tabel/*Continued Table 2.4.1*

Jenis Pendapatan/ <i>Kind of Revenues</i>	2018	2019
(1)	(4)	(5)
<b>1. Pendapatan Asli Daerah (PAD)/<i>Regional Revenue</i></b>	<b>106 108 443</b>	<b>...</b>
1.1 Pajak Daerah/ <i>Regional Tax</i>	9 288 336	...
1.2 Retribusi Daerah/ <i>Regional Retribution</i>	10 418 281	...
1.3 Hasil Perusahaan Milik Daerah dan Pengelolaan Kekayaan Daerah yang Dipisahkan/ <i>Regional-Owned Company Revenue and Separated Management of Regional Wealth</i>	6 084 937	...
1.4 Lain-lain PAD yang Sah/ <i>Other Regional Revenue</i>	80 316 889	...
<b>2. Dana Perimbangan/<i>Balance Funds</i></b>	<b>788 857 047</b>	<b>...</b>
2.1 Bagi Hasil Pajak/ <i>Tax Sharing Revenue</i>	13 681 154	...
2.2 Bagi Hasil Bukan Pajak/Sumber Daya Alam/ <i>Non-Tax Sharing Revenue/Natural Resources</i>	4 407 102	...
2.3 Dana Alokasi Umum/ <i>General Allocation Fund</i>	551 496 571	...
2.4 Dana Alokasi Khusus/ <i>Special Allocation Fund</i>	223 679 321	...
<b>3. Lain-lain Pendapatan yang Sah/<i>Other Revenue</i></b>	<b>176 114 367</b>	<b>...</b>
3.1 Pendapatan Hibah/ <i>Grant</i>	35 932 198	...
3.2 Dana Darurat/ <i>Emergency Fund</i>	-	...
3.3 Dana Bagi Hasil Pajak dari Provinsi dan Pemerintah Daerah Lainnya/ <i>Tax Sharing Revenue from Provincial and Other Regional Governments</i>	35 667 901	...
3.4 Dana Penyesuaian dan Otonomi Daerah/ <i>Regional Adjustment and Autonomy Fund</i>	-	...
3.5 Bantuan Keuangan dari Provinsi atau Pemerintah Daerah Lainnya/ <i>Financial Assistance from Provincial or Other Regional Governments</i>	1 000 000	...
3.6 Lainnya/ <i>Others</i>	103 514 268	...
<b>Jumlah/<i>Total</i></b>	<b>1 071 079 857</b>	<b>...</b>

Sumber/*Source*: Dinas Pendapatan Kabupaten Tana Toraja/*Department of Revenue of Tana Toraja*



**Tabel**  
**Table** 2.4.2

**Realisasi Belanja Pemerintah Kabupaten Tana Toraja  
Menurut Jenis Belanja (ribu rupiah), 2016–2019  
Actual Tana Toraja Regency Government Expenditures by  
Kind of Expenditures (thousand rupiahs), 2016–2019**

Jenis Pendapatan <i>Kind of Revenues</i>	2016	2017
(1)	(2)	(3)
<b>1. Belanja Tidak Langsung/<i>Indirect Expenditures</i></b>	<b>533 295 947</b>	<b>445 232 766</b>
1.1 Belanja Pegawai/ <i>Personnel Expenditures</i>	370 787 054	421 929 010
1.2 Belanja Bunga/ <i>Interest Expenditures</i>	11 244	27 346
1.3 Belanja Subsidi/ <i>Subsidies Expenditures</i>	3 124 000	1 100 000
1.4 Belanja Hibah/ <i>Grant Expenditures</i>	9 553 350	22 107 330
1.5 Belanja Bantuan Sosial/ <i>Social Aid Expenditures</i>	22 500	49 500
1.6 Belanja Bagi Hasil/ <i>Sharing Fund Expenditure</i>	683 486	-
1.7 Belanja Bantuan Keuangan/ <i>Financial Aids Expenditures</i>	149 064 314	-
1.8 Belanja Tidak Terduga/ <i>Unpredicted Expenditures</i>	50 000	19 580
<b>2. Belanja Langsung/<i>Direct Expenditures</i></b>	<b>614 073 708</b>	<b>411 538 592</b>
2.1 Belanja Pegawai/ <i>Personnel Expenditures</i>	35 899 271	-
2.2 Belanja Barang dan Jasa/ <i>Goods and Services Expenditures</i>	258 091 702	199 462 795
2.3 Belanja Modal/ <i>Capital Expenditure</i>	320 082 735	212 075 797
<b>Jumlah/<i>Total</i></b>	<b>856 771 358</b>	<b>1 147 369 656</b>

Lanjutan Tabel/*Continued Table 2.4.2*

Jenis Pendapatan <i>Kind of Revenues</i>	2018	2019
(1)	(4)	(5)
<b>1. Belanja Tidak Langsung/<i>Indirect Expenditures</i></b>	<b>553 827 558</b>	<b>...</b>
1.1 Belanja Pegawai/ <i>Personnel Expenditures</i>	381 568 880	...
1.2 Belanja Bunga/ <i>Interest Expenditures</i>	-	...
1.3 Belanja Subsidi/ <i>Subsidies Expenditures</i>	-	...
1.4 Belanja Hibah/ <i>Grant Expenditures</i>	9 701 300	...
1.5 Belanja Bantuan Sosial/ <i>Social Aid Expenditures</i>	18 000	...
1.6 Belanja Bagi Hasil/ <i>Sharing Fund Expenditure</i>	264 588	...
1.7 Belanja Bantuan Keuangan/ <i>Financial Aids Expenditures</i>	160 971 853	...
1.8 Belanja Tidak Terduga/ <i>Unpredicted Expenditures</i>	1 302 937	...
<b>2. Belanja Langsung/<i>Direct Expenditures</i></b>	<b>568 627 820</b>	<b>...</b>
2.1 Belanja Pegawai/ <i>Personnel Expenditures</i>	60 090 414	...
2.2 Belanja Barang dan Jasa/ <i>Goods and Services Expenditures</i>	258 938 299	...
2.3 Belanja Modal/ <i>Capital Expenditure</i>	249 599 107	...
<b>Jumlah/<i>Total</i></b>	<b>1 122 455 378</b>	<b>...</b>

Sumber/*Source*: Dinas Pengelolaan Keuangan Daerah Kabupaten Tana Toraja/*Department of Fiscal Management of Tana Toraja*

## 2.5 ADMINISTRASI PEMERINTAHAN GOVERNMENT ADMINISTRATION

**Tabel 2.5.1** Jumlah Surat Izin Mendirikan Bangunan yang Dikeluarkan Menurut Kecamatan di Kabupaten Tana Toraja, 2015-2019  
*Number of Building Permit Issued by Sub-District in Tana Toraja Regency, 2015-2019*

Kecamatan Subdistrict	2015	2016	2017	2018	2019
(1)	(2)	(3)	(4)	(5)	(6)
Bonggakaradeng	-	1	-	1	1
Simbuang	1	1	-	-	-
Rano	-	-	-	-	1
Mappak	-	4	-	-	-
Mengkendek	45	30	24	32	31
Gandangbatu Sillanan	4	10	6	10	8
Sangalla	8	53	13	9	19
Sangalla Selatan	2	5	3	6	1
Sangalla Utara	12	15	10	4	9
Makale	90	110	77	133	137
Makale Selatan	4	2	4	8	11
Makale Utara	26	41	23	33	49
Saluputti	5	4	5	6	7
Bittuang	2	5	7	13	3
Rembon	13	13	10	11	6
Masanda	1	-	-	-	2
Malimbong Balepe	-	-	1	2	1
Rantetayo	8	6	18	19	29
Kurra	-	-	-	-	2
<b>Tana Toraja</b>	<b>221</b>	<b>300</b>	<b>201</b>	<b>287</b>	<b>317</b>

Catatan/Note: ...

Sumber/Source: Dinas Penanaman Modal dan Pelayanan Terpadu Satu Pintu Kabupaten Tana Toraja/Capital Investment and One Stop Integrated Service Board of Tana Toraja

**Tabel**  
**Table** 2.5.2

**Jumlah Sertifikat Tanah yang Dikeluarkan Menurut Jenis Hak Atas Tanah di Kabupaten Tana Toraja, 2015-2019**  
**Number of Land Titles Issued by Type of Land Rights in Tana Toraja Regency, 2015-2019**

Hak Atas Tanah Land Authorization	2015	2016	2017	2018	2019
(1)	(2)	(3)	(4)	(5)	(6)
Hak Milik <i>Privat Authorization</i>	313	1 533	320	1 950	2 269
Hak Guna Bangunan <i>Building Authorization</i>	5	7	5	22	30
Hak Guna Usaha <i>Effort Authorization</i>	-	-	-	-	-
Hak Pakai <i>Purpose Authorization</i>	12	8	22	74	26
<b>Tana Toraja</b>	<b>330</b>	<b>1 548</b>	<b>347</b>	<b>2 046</b>	<b>2 325</b>

Catatan/Note: ...

Sumber/Source: Badan Pertanahan Nasional Kabupaten Tana Toraja/*National Land Board of Tana Toraja*

# PENDUDUK DAN KETENAGAKERJAAN

*Population and Employment*

# 03

SEX RATIO 102

LAJU PERTUMBUHAN  
PENDUDUK

0,51

115.900

JIWA PENDUDUK PEREMPUAN

118.102

JIWA PENDUDUK LAKI-LAKI





**PENJELASAN TEKNIS**

1. Sumber utama data kependudukan adalah sensus penduduk yang dilaksanakan setiap sepuluh tahun sekali. Sensus penduduk telah dilaksanakan sebanyak enam kali sejak Indonesia merdeka, yaitu tahun 1961, 1971, 1980, 1990, 2000, dan 2010. Di dalam sensus penduduk, pencacahan dilakukan terhadap seluruh penduduk yang berdomisili di wilayah teritorial Indonesia termasuk warga negara asing kecuali anggota korps diplomatik negara sahabat beserta keluarganya. Metode pengumpulan data dalam sensus dilakukan dengan wawancara antara petugas sensus dengan responden dan juga melalui *e-census*. Pencatatan penduduk menggunakan konsep *usual residence*, yaitu konsep di mana penduduk biasa bertempat tinggal. Bagi penduduk yang bertempat tinggal tetap dicacah di mana mereka biasa tinggal, sedangkan untuk penduduk yang tidak bertempat tinggal tetap dicacah di tempat di mana mereka ditemukan petugas sensus pada malam 'Hari Sensus'. Termasuk penduduk yang tidak bertempat tinggal tetap adalah tuna wisma, awak kapal berbendera Indonesia, penghuni perahu/rumah apung, masyarakat terpencil/terasing, dan pengungsi. Bagi mereka

**TECHNICAL NOTES**

1. *The main source of demographic data is population census, which is conducted every ten years. Population Census has been conducted six times since Indonesia's independence: 1961, 1971, 1980, 1990, 2000, and 2010. The population census enumerates all residents who domicile in the entire territory of Indonesia including foreign citizens except the diplomatic corps members and their families. The method of data collection in a population census involves interviewing respondents and conducting e-census. Enumeration of the population uses the concept of "usual residence", which is the concept of "places where people usually live". De jure was applied to the permanent residents, while de facto was applied to non-permanent residents. The permanent residents were enumerated in place where they normally live, the non-permanent residents were enumerated where they were found by the enumerators, on the night of 'Census Date'. The non permanent residents include homeless people, ship crew, boat people, remote area community, and internally displaced persons. Those who had permanent residence and had been travelling away from their home for six months or more were not enumerated in their permanent*

yang mempunyai tempat tinggal tetap dan sedang bepergian ke luar wilayah lebih dari enam bulan, tidak dicacah di tempat tinggalnya, tetapi dicacah di tempat tujuannya. Untuk tahun yang tidak dilaksanakan sensus penduduk, data kependudukan diperoleh dari hasil proyeksi penduduk. Proyeksi penduduk merupakan suatu perhitungan ilmiah yang didasarkan pada asumsi dari komponen-komponen perubahan penduduk, yaitu kelahiran, kematian, dan migrasi. Proyeksi penduduk Indonesia 2010–2020 menggunakan data dasar penduduk hasil SP2010.

*place, but in the place where they were during the census. For the periods where the population census is not conducted, population projection is done to estimate population during those years. The population projection is an estimate based on the demographic components, such as birth, death, and migration. Indonesia's 2010–2020 population projection used the 2010 Population Census as the base population.*

2. Penduduk Indonesia adalah semua orang yang berdomisili di wilayah teritorial Indonesia selama 6 bulan atau lebih dan atau mereka yang berdomisili kurang dari 6 bulan tetapi bertujuan menetap.
  3. Laju pertumbuhan penduduk adalah angka yang menunjukkan persentase pertambahan penduduk dalam jangka waktu tertentu.
  4. Kepadatan penduduk adalah rasio banyaknya penduduk per kilometer persegi.
2. *The population of Indonesia are all residents of the entire territory of Indonesia who have stayed for six months or longer, and those who intended to stay more than six months even though their length of stay is less than six months.*
  3. *The growth rate of population is the number that show percentage of population growth within a specified period.*
  4. *Population density is ratio of population per square kilometer.*



5. Rasio jenis kelamin adalah perbandingan antara penduduk laki-laki dan penduduk perempuan pada suatu wilayah dan waktu tertentu. Biasanya dinyatakan dengan banyaknya penduduk laki-laki untuk 100 penduduk perempuan.
6. Distribusi penduduk adalah pola persebaran penduduk di suatu wilayah, baik berdasarkan batas-batas geografis maupun berdasarkan batas-batas administrasi pemerintahan.
7. Komposisi penduduk adalah pola persebaran penduduk menurut karakteristiknya, contoh: penduduk menurut kelompok umur, penduduk menurut jenis kelamin
8. Penduduk usia kerja adalah penduduk yang berumur 15 tahun ke atas.
9. Angkatan kerja adalah penduduk usia kerja (15 tahun ke atas) yang bekerja, punya pekerjaan namun sementara tidak bekerja, dan pengangguran.
5. *Sex ratio is the ratio of males population to females population in a given area and time, usually expressed as the number of males for every 100 females.*
6. *Population distribution is the pattern of population distribution in an area, either by geographic boundaries or by government administrative boundaries.*
7. *Population compotion is the pattern of population distribution by its characteristics, example: population by age group, population by sex.*
8. *Working age population is persons of 15 years and over.*
9. *Labor force or economically active are persons of 15 years and over, who in the previous week were working, temporarily absent from work but having jobs, and unemployment.*

10. Bekerja adalah kegiatan ekonomi yang dilakukan oleh seseorang dengan maksud memperoleh atau membantu memperoleh pendapatan atau keuntungan dan lamanya bekerja paling sedikit 1 jam secara terus menerus dalam seminggu yang lalu (termasuk pekerja keluarga tanpa upah yang membantu dalam suatu usaha/kegiatan ekonomi).
11. Status pekerjaan adalah kedudukan seseorang dalam unit usaha/kegiatan dalam melakukan pekerjaan.
12. Berusaha sendiri tanpa dibantu orang lain adalah bekerja atau berusaha dengan menanggung risiko secara ekonomis, yaitu dengan tidak kembalinya ongkos produksi yang telah dikeluarkan dalam rangka usahanya tersebut, serta tidak menggunakan pekerja dibayar maupun pekerja tak dibayar, termasuk yang sifat pekerjaannya memerlukan teknologi atau keahlian khusus.
13. Berusaha dibantu buruh tidak tetap/buruh tidak dibayar adalah bekerja atau berusaha atas risiko sendiri, dan menggunakan buruh/pekerja tak dibayar dan atau buruh/pekerja tidak tetap.
10. *Working is economic activity conducted by a person and intended to earn income by doing work or helping to do work at least one hour continuously during the reference week (including unpaid family worker/s for any economic activity).*
11. *Employment status is the status of a person at his place of work or establishment where he was employed.*
12. *Own-account worker is a person who works at his own risk without assisted by paid per mount worker or unpaid worker include technical job or skill job.*
13. *Employer assisted by temporary workers/unpaid worker is a person who works at his own risk and assisted by temporary worker/unpaid worker.*

14. Berusaha dibantu buruh tetap/buruh dibayar adalah berusaha atas risiko sendiri dan mempekerjakan paling sedikit satu orang buruh/pekerja tetap yang dibayar.
15. Buruh/karyawan/pegawai adalah seseorang yang bekerja pada orang lain atau instansi/kantor/ perusahaan secara tetap dengan menerima upah/gaji baik berupa uang maupun barang. Buruh yang tidak mempunyai majikan tetap, tidak digolongkan sebagai buruh/karyawan, tetapi sebagai pekerja bebas. Seseorang dianggap memiliki majikan tetap jika memiliki 1 (satu) majikan (orang/rumah tangga) yang sama dalam sebulan terakhir, khusus pada sektor bangunan batasannya tiga bulan. Apabila majikannya instansi/lembaga, boleh lebih dari satu.
16. Pekerja bebas adalah seseorang yang bekerja pada orang lain/ majikan/institusi yang tidak tetap (lebih dari 1 majikan dalam sebulan terakhir) di usaha pertanian baik berupa usaha rumah tangga maupun bukan usaha rumah tangga, ataupun di nonpertanian atas dasar balas jasa dengan menerima upah atau imbalan baik berupa uang maupun barang, dan baik dengan sistem pembayaran harian maupun borongan.
14. *Employer assisted by permanent workers/paid workers is a person who does his business at her/his own risk at least one assisted by paid permanent worker.*
15. *Employee is a person who work permanently for other people or institution/office/ company and gains some money/cash or goods as wage/salary. Labor who have no permanent employer is not categorized as a laborer/ worker/ employee but casual worker. A laborers in general is considered to have a permanent employer if he has the same employer during the past month, particularly for building construction sector is 3 months. If the employer is an institution, more than 1 (one) employer is allowed.*
16. *Casual employee is a person who does not work permanently for other people/employer/ institution (more than 1 employer during the last 1 month) in agricultural sector, either home industry or not home industry, or in non-agricultural sector based on remuneration paid with money or goods, and based on daily or contact payment system.*

17. Pekerja tak dibayar adalah seseorang yang bekerja membantu usaha untuk memperoleh penghasilan/keuntungan yang dilakukan oleh salah seorang anggota rumah tangga atau bukan anggota rumah tangga tanpa mendapat upah/gaji baik berupa uang maupun barang.

17. *Unpaid worker is a person who intended to work without pay either with money or good, in an establishment run by other members of the family, relative or neighbour.*

**ULASAN****DESCRIPTION****Penduduk**

Penduduk Kabupaten Tana Toraja berdasarkan proyeksi penduduk tahun 2019 sebanyak 234.002 jiwa.

Kepadatan penduduk di Kabupaten Tana Toraja tahun 2019 mencapai 114 jiwa/km<sup>2</sup>. Kepadatan Penduduk di 19 kecamatan cukup beragam dengan kepadatan penduduk tertinggi terletak di kecamatan Makale dengan kepadatan sebesar 903 jiwa/km<sup>2</sup> dan terendah di Kecamatan Simbuang sebesar 33 jiwa/km<sup>2</sup>.

**Ketenagakerjaan**

Jumlah penduduk berumur 15 tahun keatas yang bekerja selama seminggu yang lalu di Kabupaten Tana Toraja berdasarkan hasil Survei Angkatan Kerja Nasional Agustus 2019 sebanyak 121.006 jiwa.

**Population**

*Tana Toraja population based population projections for 2019 were 234,002 people.*

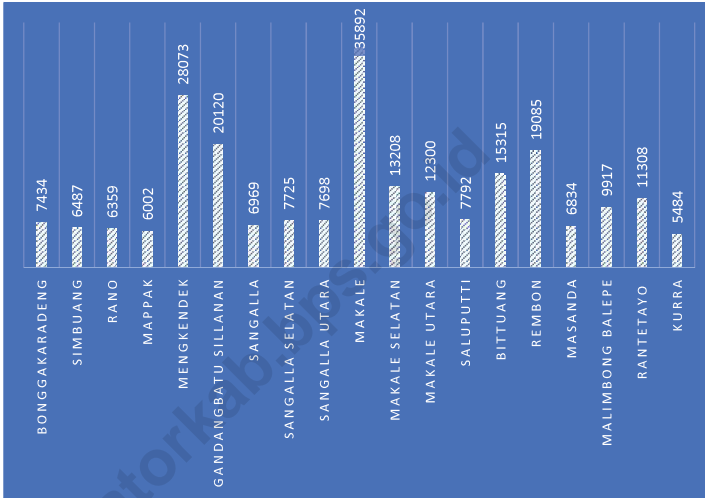
*Population density of Tana Toraja in 2019 reached 114 people/km<sup>2</sup>. Population density in 19 subdistricts are quite diverse with the highest population density of subdistrict is located in the Makale Subdistrict with the number of density are 903 people/km<sup>2</sup> and the lowest in Simbuang Subdistrict with 31 people/km<sup>2</sup>.*

**Employment**

*Number of population aged 15 years and over who work during the previous week according to August National Labor Force Survey 2019 in Tana Toraja Regency were 121,006 people.*

**Gambar** 3.1  
**Figures**

**Jumlah Penduduk Tana Toraja Menurut Kecamatan di  
Kabupaten Tana Toraja, 2019**  
*Population According to The Subdistrict of Tana Toraja  
Regency, 2019*



Sumber/Source : Data dari Hasil Proyeksi Penduduk Indonesia 2010–2035 (Pertengahan tahun/Juni)/Data from the result of Indonesia Population Projection 2010–2035 (mid year/June)

### 3.1 PENDUDUK POPULATION

**Tabel 3.1.1 Penduduk, Laju Pertumbuhan Penduduk per Tahun, Distribusi Persentase Penduduk, Kepadatan Penduduk, Rasio Jenis Kelamin Penduduk Menurut Kecamatan di Kabupaten Tana Toraja, 2019**  
*Population, Annual Population Growth Rate, Percentage Distribution of Population, Population Density, and Population Sex Ratio by Subdistrict in Tana Toraja Regency, 2019*

Kecamatan Subdistrict	Penduduk (ribu) Population (thousand)	Laju Pertumbuhan Penduduk per Tahun 2018–2019 Annual Population Growth Rate (%) 2018–2019
(1)	(2)	(3)
Bongkaradeng	7,434	1,07
Simbuang	6,487	0,42
Rano	6,359	0,49
Mappak	6,002	0,81
Mengkendek	28,073	0,16
Gandangbatu Sillanan	20,12	0,35
Sangalla	6,969	0,46
Sangalla Selatan	7,725	0,39
Sangalla Utara	7,698	0,42
Makale	35,892	0,61
Makale Selatan	13,208	0,56
Makale Utara	12,3	0,35
Saluputti	7,792	0,44
Bittuang	15,315	0,68
Rembon	19,085	0,40
Masanda	6,834	0,78
Malimbong Balepe	9,917	1,06
Rantetayo	11,308	0,47
Kurra	5,484	0,55
<b>Tana Toraja</b>	<b>234,002</b>	<b>0,51</b>
Hasil Registrasi/Registration Result	<b>285.867</b>	...
Hasil Proyeksi <sup>1</sup> /Projection Result	<b>234,002</b>	<b>0,51</b>

Lanjutan Tabel/Continued Table 3.1.1

Kecamatan Subdistrict	Persentase Penduduk Percentage of Total Population	Kepadatan Penduduk per km Population Density per sq.km
(1)	(4)	(5)
Bonggakaradeng	3,18	36
Simbuang	2,77	33
Rano	2,72	71
Mappak	2,56	36
Mengkendek	12,00	143
Gandangbatu Sillanan	8,60	185
Sangalla	2,98	192
Sangalla Selatan	3,30	162
Sangalla Utara	3,29	275
Makale	15,34	903
Makale Selatan	5,64	214
Makale Utara	5,25	472
Saluputti	3,33	89
Bittuang	6,55	94
Rembon	8,16	142
Masanda	2,92	51
Malimbong Balepe	4,24	47
Rantetayo	4,83	187
Kurra	2,34	91
<b>Tana Toraja</b>	<b>100,00</b>	<b>114</b>
Hasil Registrasi/Registration Result	<b>100,00</b>	<b>139</b>
Hasil Proyeksi <sup>1</sup> /Projection Result	<b>100,00</b>	<b>114</b>



Lanjutan Tabel/*Continued Table* 3.1.1

Kecamatan <i>Subdistrict</i>	Rasio Jenis Kelamin <i>Population Sex Ratio</i>
(1)	(6)
Bongkaradeng	111
Simbuang	102
Rano	103
Mappak	109
Mengkendek	102
Gandangbatu Sillanan	100
Sangalla	101
Sangalla Selatan	99
Sangalla Utara	98
Makale	98
Makale Selatan	102
Makale Utara	99
Saluputti	102
Bittuang	108
Rembon	103
Masanda	108
Malimbong Balepe	99
Rantetayo	101
Kurra	111
<b>Tana Toraja</b>	<b>102</b>
Hasil Registrasi/ <i>Registration Result</i>	<b>107</b>
Hasil Proyeksi <sup>1</sup> / <i>Projection Result</i>	<b>102</b>

Catatan/*Note*: <sup>1</sup> Data dari Hasil Proyeksi Penduduk Indonesia 2010–2035 (Pertengahan tahun/Juni)/*Data from the result of Indonesia Population Projection 2010–2035 (mid year/June)*

Sumber/*Source*: Dinas Kependudukan dan Pencatatan Sipil Kabupaten Tana Toraja/*Population and Civil Registration Agency of Tana Toraja Regency*

### 3.2 KETENAGAKERJAAN EMPLOYMENT

**Tabel 3.2.1 Jumlah Penduduk Berumur 15 Tahun Keatas Menurut Jenis Kegiatan Selama Seminggu yang Lalu dan Jenis Kelamin di Kabupaten Tana Toraja, 2019**  
*Population Aged 15 Years and Over by Type of Activity During The Previous Week and Sex in Tana Toraja Regency, 2019*

Kegiatan Utama <i>Main Activity</i>	Jenis Kelamin/Sex		Jumlah <i>Total</i>
	Laki-Laki <i>Male</i>	Perempuan <i>Female</i>	
(1)	(2)	(3)	(4)
<b>Angkatan Kerja</b> <i>Economically Active</i>	<b>65 716</b>	<b>58 700</b>	<b>124 416</b>
Bekerja/ <i>Working</i>	64 190	56 816	121 006
Pengangguran Terbuka <i>Unemployment</i>	1 526	1 884	3 410
<b>Bukan Angkatan Kerja</b> <i>Economically Inactive</i>	<b>13 655</b>	<b>20 422</b>	<b>34 077</b>
Sekolah/ <i>Attending School</i>	7 733	7 232	14 965
Mengurus Rumah Tangga <i>Housekeeping</i>	1 992	10 030	12 022
Lainnya/ <i>Others</i>	3 930	3 160	7 090
<b>Jumlah/Total</b>	<b>79 371</b>	<b>79 122</b>	<b>158 493</b>

Catatan/Note:

Sumber/Source: BPS, Survei Angkatan Kerja Nasional (Sakernas) Agustus/BPS-Statistics Indonesia, August National Labor Force Survey

**Tabel** 3.2.2  
**Table**

**Penduduk Berumur 15 Tahun ke Atas Menurut Pendidikan Tertinggi yang Ditamatkan dan Jenis Kegiatan Selama Seminggu yang Lalu di Kabupaten Tana Toraja, 2019**  
*Population 15 Years of Age and Over by Educational Attainment and Type of Activity During the Previous Week in Tana Toraja Regency, 2019*

Pendidikan Tertinggi yang Ditamatkan <sup>1</sup> <i>Educational Attainment<sup>1</sup></i>	Angkatan Kerja/ <i>Economically Active</i>			Persentase Bekerja terhadap Angkatan Kerja <i>Percentage of Working to Economically Active</i>
	Bekerja <i>Working</i>	Pengangguran <sup>2</sup> <i>Unemployment<sup>2</sup></i>	Jumlah Angkatan Kerja <i>Total of Economically Active</i>	
(1)	(2)	(3)	(4)	(5)
0	45 287	329	45 616	99.28
1	23 227	168	23 395	99.28
2	37 378	1 335	38 713	96.55
3	15 114	1 578	16 692	90.55
<b>Jumlah/Total</b>	<b>121 006</b>	<b>3 410</b>	<b>124 416</b>	<b>97.26</b>

Lanjutan Tabel/*Continued Table 3.2.2*

Pendidikan Tertinggi yang Ditamatkan <sup>1</sup> <i>Educational Attainment<sup>1</sup></i>	Bukan Angkatan Kerja <i>Not Economically Active</i>	Jumlah Total	Persentase Angkatan Kerja terhadap Penduduk Usia Kerja <i>Percentage of Economically Active to Working Age Population</i>
(1)	(6)	(7)	(8)
0	11 159	56 775	80.35
1	11 253	34 648	67.52
2	10 169	48 882	79.20
3	1 496	18 188	91.77
<b>Jumlah/Total</b>	<b>34 077</b>	<b>158 493</b>	<b>78.50</b>

- Catatan/Note:
- <sup>1</sup>
    0. ≤ Sekolah Dasar (SD)/≤ *Primary School*
    1. Sekolah Menengah Pertama/*Junior High School*
    2. Sekolah Menengah Atas/*Senior High School*
    3. Perguruan Tinggi/*College*
  - <sup>2</sup>
    1. Mencari pekerjaan/*Looking for work*
    2. Mempersiapkan usaha/*Establishing a new business/firm*
    3. Merasa tidak mungkin mendapat pekerjaan/*Hopeless of job*
    4. Sudah punya pekerjaan tetapi belum mulai bekerja/*Have a job in future start*

Sumber/Source: BPS, Survei Angkatan Kerja Nasional (Sakernas) Agustus/BPS-Statistics Indonesia, August National Labor Force Survey

**Tabel**  
**Table** 3.2.3**Penduduk Berumur 15 Tahun Ke Atas yang Bekerja Selama Seminggu yang Lalu Menurut Status Pekerjaan Utama dan Jenis Kelamin di Kabupaten Tana Toraja, 2019**  
**Population 15 Years of Age and Over who Worked During The Previous Week by Main Employment Status and Sex in Tana Toraja Regency, 2019**

<b>Status Pekerjaan Utama</b> <b>Main Employment Status</b>	<b>Laki-Laki</b> <b>Male</b>	<b>Perempuan</b> <b>Female</b>	<b>Jumlah</b> <b>Total</b>
(1)	(2)	(3)	(4)
Berusaha sendiri <i>Own account worker</i>	9 549	6 734	16 283
Berusaha dibantu buruh tidak tetap/buruh tidak dibayar <i>Employer assisted by temporary worker/unpaid worker</i>	22 723	13 255	35 978
Berusaha dibantu buruh tetap/buruh dibayar <i>Employer assisted by permanent worker/paid worker</i>	1 513	301	1 814
Buruh/Karyawan/Pegawai/ <i>Employee</i>	17 085	8 757	25 842
Pekerja bebas <i>Casual worker</i>	3 123	3 078	6 201
Pekerja keluarga/tak dibayar <i>Family worker/unpaid worker</i>	10 197	24 691	34 888
<b>Jumlah/Total</b>	<b>64 190</b>	<b>56 816</b>	<b>121 006</b>

Catatan/Note: ...


Sumber/Source: BPS, Survei Angkatan Kerja Nasional (Sakernas) Agustus/BPS-Statistics Indonesia, August National Labor Force Survey



# SOSIAL DAN KESEJAHTERAAN RAKYAT

*Social and Welfare*

# 04



3 RUMAH SAKIT

21 PUSKESMAS

328 POSYANDU





**PENJELASAN TEKNIS**

1. Jalur Pendidikan di Indonesia terdiri atas 1) pendidikan formal, 2) pendidikan nonformal, dan 3) pendidikan informal yang ketiganya dapat saling melengkapi dan memperkaya (Undang-Undang No. 20 Tahun 2013 tentang Sistem Pendidikan Nasional).
2. Jenjang Pendidikan Formal terdiri atas pendidikan dasar, pendidikan menengah, dan pendidikan tinggi. Jenis pendidikan yang diajarkan mencakup pendidikan umum, kejuruan, akademik, profesi, vokasi, keagamaan, dan khusus.
  - a. Pendidikan Dasar berbentuk Sekolah Dasar (SD) dan Madrasah Ibtidaiyah (MI) atau bentuk lain yang sederajat serta Sekolah Menengah Pertama (SMP) dan Madrasah Tsanawiyah (MTs), atau bentuk lain yang sederajat.
  - b. Pendidikan Menengah berbentuk Sekolah Menengah Atas (SMA), Madrasah Aliyah (MA), Sekolah Menengah Kejuruan (SMK), dan Madrasah Aliyah Kejuruan (MAK), atau bentuk lain yang sederajat.
  - c. Pendidikan Tinggi merupakan jenjang pendidikan setelah pendidikan menengah yang mencakup program pendidikan diploma, sarjana, magister, spesialis, dan doktor yang

**TECHNICAL NOTES**

1. *The Education System in Indonesia consists of 1) a formal education, 2) non-formal education, and 3) informal education that all three can be complementary and enriching (Law No. 20 Year 2013 about The National Education System).*
2. *The Formal Education Level consists of primary education, secondary education, and high education. The kind of education that taught consists of general education, vocational, academic, professional, religious, and specific education.*
  - a. *The Primary Education consists of Elementary School and Islamic Elementary School or other equivalent forms and Junior High School and MTs, or other equivalent forms.*
  - b. *The Secondary Education consists of the senior high school, MA, Vocational School, and Vocational Madrasah Aliyah, or other equivalent forms.*
  - c. *The High Education consists of the education level after the secondary education that consists of diplomas, bachelor, master, specialist, and doctoral degrees that are held by the college. The colleges can be academy, polytechnic, high school, institute, or university.*

diselenggarakan oleh perguruan tinggi. Perguruan tinggi dapat berbentuk akademi, politeknik, sekolah tinggi, institut, atau universitas.

3. Rumah Sakit adalah tempat pemeriksaan dan perawatan kesehatan, biasanya berada di bawah pengawasan dokter/tenaga medis, yang melayani penderita yang sakit untuk berobat rawat jalan atau rawat inap.
  4. Rumah Sakit Bersalin adalah rumah sakit khusus untuk persalinan, dilengkapi pelayanan spesialis pemeriksaan kehamilan, persalinan, rawat inap dan rawat jalan ibu dan anak yang berada di bawah pengawasan dokter spesialis kandungan.
  5. Rumah Bersalin adalah sarana pelayanan kesehatan dengan izin sebagai rumah bersalin, dilengkapi pelayanan pemeriksaan kehamilan, persalinan serta pemeriksaan ibu dan anak yang berada di bawah pengawasan bidan senior.
  6. Poliklinik adalah sarana kesehatan yang dipakai untuk pelayanan berobat jalan, biasanya berada di bawah pengawasan dokter/tenaga medis.
3. *Hospital is a place for health check, usually controlled/supervised by doctors/medical personnel to serve the ill patients to get outpatient or inpatient treatment services.*
  4. *Maternity Hospital is a specialized hospital for childbirth, has specialist inspection service to pregnancy, childbirth, hospitalization and outpatient for mothers and children that is under the supervision of an obstetrician.*
  5. *Maternity House is health care facility with a license as a maternity house, equipped with prenatal care, childbirth and examination of mothers and children which is under the supervision of a senior midwife.*
  - 6.
  - 7.
  8. *Polyclinic is a health facility in which to get outpatient services, usually under the control of doctor/medical personnel.*

7. Puskesmas (Pusat Kesehatan Masyarakat) adalah unit pelaksana teknis dinas kesehatan kabupaten/ kota yang mempunyai fungsi utama sebagai penyelenggara pelayanan kesehatan tingkat pertama. Wilayah kerja puskesmas maksimal adalah satu kecamatan dan untuk dapat menjangkau wilayah kerjanya, puskesmas mempunyai jaringan pelayanan yang meliputi unit Puskesmas Pembantu (Pustu), unit Puskesmas Keliling (Puskel), dan unit bidan desa/komunitas (Peraturan Menteri Kesehatan RI No. 75 Tahun 2014 Tentang Pusat Kesehatan Masyarakat).
7. *Public Health Center is technical implementation unit of regency health department that have the primary function as a first-level health care providers. The working area standard of public health center is one district and to reach their working areas, public health centers have a service network covering subsidiary of public health center, mobile public health center units, and midwife units (Regulation of the Minister of Health of Indonesia Number 75 Year 2014 about Public Health Center).*
8. Apotek adalah suatu tempat tertentu yang digunakan untuk melakukan pekerjaan kefarmasian, dan penyaluran/ penjualan obat atau bahan farmasi dan perbekalan kesehatan lainnya kepada masyarakat yang dikelola oleh tenaga apoteker (Peraturan Menteri Kesehatan RI No. 1332 Tahun 2002 Tentang Perubahan Atas Peraturan Menteri Kesehatan RI No. 922/MENKES/PER/X/1993 Tentang Ketentuan dan Tata Cara Pemberian Izin Apotek).
8. *Pharmacy is a specific place that is used for pharmaceutical jobs, and distribution/sale of drugs/ pharmaceuticals and other medical supplies to people that are administered by trained pharmacist (Regulation of the Minister of Health of Indonesia Number 1332 Year 2002 about the Changes of Regulation of the Minister of Health of Indonesia Number 922/MENKES/PER/X/1993 about Pro-vision and Procedures for Administration of Licensed Pharmacies).*

9. Untuk mengukur kemiskinan, BPS menggunakan konsep kemampuan memenuhi kebutuhan dasar (basic needs approach). Dengan pendekatan ini, kemiskinan dipandang sebagai ketidakmampuan dari sisi ekonomi untuk memenuhi kebutuhan dasar makanan dan bukan makanan yang diukur dari sisi pengeluaran. Metode yang digunakan adalah menghitung Garis Kemiskinan (GK), yang terdiri dari dua komponen yaitu Garis Kemiskinan Makanan (GKM) dan Garis Kemiskinan Non-Makanan (GKNM). Penghitungan Garis Kemiskinan dilakukan secara terpisah untuk daerah perkotaan dan perdesaan.
10. Penduduk miskin adalah penduduk yang memiliki rata-rata pengeluaran per kapita per bulan di bawah Garis Kemiskinan.
11. Garis Kemiskinan Makanan (GKM) merupakan nilai pengeluaran kebutuhan minimum makanan yang disetarakan dengan 2.100 kkalori per kapita per hari. Garis Kemiskinan Non-Makanan (GKNM) adalah kebutuhan minimum untuk perumahan, sandang, pendidikan, kesehatan, dan kebutuhan dasar lainnya.
9. *To measure poverty, BPS-Statistics Indonesia has used the concept of basic needs approach. Therefore, poverty is viewed as economic inability to fulfill food and non-food basic needs which are measured by consumption/expenditure. The method used is calculating poverty line, which consists of two components that are Food Poverty Line (FPL) and Non-Food Poverty Line (NFPL). The poverty line was calculated separately for urban and rural areas.*
10. *A person whose expenditure per capita per month is below the poverty line is considered to be poor.*
11. *The Food Poverty Line refers to the daily minimum requirement of 2,100 kcal per capita per day. The Non-Food Poverty Line refers to the minimum requirement for household necessities for clothing, education, health, and other basic individual needs.*

## 12. Ukuran Kemiskinan

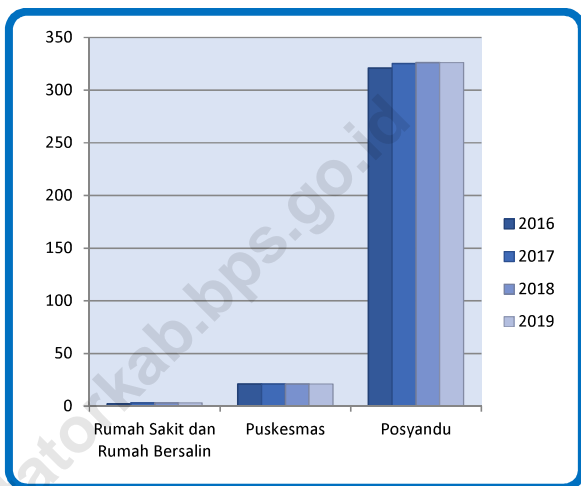
- a. Head Count Index (HCI-P0) adalah persentase penduduk miskin yang berada di bawah Garis Kemiskinan (GK).
- b. Indeks Kedalaman Kemiskinan (PovertyGapIndex-P1) merupakan ukuran rata-rata kesenjangan pengeluaran masing-masing penduduk miskin terhadap garis kemiskinan. Semakin tinggi nilai indeks, semakin jauh rata-rata pengeluaran penduduk dari garis kemiskinan.
- c. Indeks Keparahan Kemiskinan (Poverty Severity Index-P2) memberikan gambaran mengenai penyebaran pengeluaran di antara penduduk miskin. Semakin tinggi nilai indeks, semakin tinggi ketimpangan pengeluaran di antara penduduk miskin.

## 12. Poverty Measures

- a. *Head Count Index (HCI-P0) simply measures the percentage of the population that is counted as poor, often denoted by P0.*
- b. *Poverty Gap Index-P1 measures the extent to which individuals fall below the poverty line (the poverty gaps) as a proportion of the poverty line. Higher value of the index shows that the gap between average expenditure of the poor and the poverty line is wider.*
- c. *Poverty Severity Index-P2 describes inequality among the poor. This is simply a weighted sum of poverty gaps (as a proportion of the poverty line), where the weights are the proportionate poverty gaps themselves. Hence, by squaring the poverty gap index, the measure implicitly puts more weight on observations that fall well below the poverty line. Higher value of the index shows that inequality among the poor is higher.*

**Gambar** 4.1  
**Figures**

**Perkembangan Jumlah Fasilitas Kesehatan di Kabupaten Tana Toraja, 2016-2019**  
**Number of Health Facilities in Tana Toraja, 2016-2019**



Sumber/Source : Dinas Kesehatan Kabupaten Tana Toraja/Health Service of Tana Toraja

#### 4.1 PENDIDIKAN EDUCATION

**Tabel 4.1.1** Jumlah Sekolah, Guru, dan Murid Taman Kanak-Kanak (TK) di Bawah Kementerian Pendidikan dan Kebudayaan Menurut Kecamatan di Kabupaten Tana Toraja, 2018/2019 dan 2019/2020  
*Number of Schools, Teachers, and Pupils in Kindergarten Under The Ministry of Education and Culture by Subdistrict in Tana Toraja Regency, 2018/2019 and 2019/2020*

Kecamatan Subdistrict	Sekolah/Schools					
	Negeri/Public		Swasta/Private		Jumlah/Total	
	2018/2019	2019/2020	2018/2019	2019/2020	2018/2019	2019/2020
(1)	(2)	(3)	(4)	(5)	(6)	(7)
Bonggakaradeng	—	—	—	—	—	—
Simbuang	—	—	1	1	1	1
Rano	—	—	2	2	2	2
Mappak	—	—	3	3	3	3
Mengkendek	—	—	19	20	19	20
Gandangbatu Sillanan	1	1	17	13	18	14
Sangalla	—	—	7	7	7	7
Sangalla Selatan	—	—	7	6	7	6
Sangalla Utara	—	—	3	4	3	4
Makale	—	—	17	18	17	18
Makale Selatan	—	—	5	5	5	5
Makale Utara	—	—	7	5	7	5
Saluputti	—	—	3	3	3	3
Bittuang	—	—	3	3	3	3
Rembon	—	—	6	6	6	6
Masanda	—	—	1	1	1	1
Malimbong Balepe	—	—	2	2	2	2
Rantetayo	—	—	11	10	11	10
Kurra	—	—	3	3	3	3
<b>Tana Toraja</b>	<b>1</b>	<b>1</b>	<b>117</b>	<b>112</b>	<b>118</b>	<b>113</b>

Lanjutan Tabel/Continued Table 4.1.1

Kecamatan Subdistrict	Guru <sup>1</sup> /Teachers <sup>1</sup>					
	Negeri/Public		Swasta/Private		Jumlah/Total	
	2018/2019	2019/2020	2018/2019	2019/2020	2018/2019	2019/2020
(1)	(8)	(9)	(10)	(11)	(12)	(13)
Bonggakaradeng	—	—	—	—	—	—
Simbuang	—	—	3	—	3	—
Rano	—	—	6	7	6	7
Mappak	—	—	10	9	10	9
Mengkendek	—	—	40	34	40	34
Gandangbatu Sillanan	3	3	45	30	48	33
Sangalla	—	—	17	16	17	16
Sangalla Selatan	—	—	15	10	15	10
Sangalla Utara	—	—	8	8	8	8
Makale	—	—	71	73	71	73
Makale Selatan	—	—	16	13	16	13
Makale Utara	—	—	18	10	18	10
Saluputti	—	—	8	9	8	9
Bittuang	—	—	7	8	7	8
Rembon	—	—	17	19	17	19
Masanda	—	—	3	3	3	3
Malimbong Balepe	—	—	6	4	6	4
Rantetayo	—	—	27	27	27	27
Kurra	—	—	7	9	7	9
<b>Tana Toraja</b>	<b>3</b>	<b>3</b>	<b>324</b>	<b>289</b>	<b>327</b>	<b>292</b>



Lanjutan Tabel/*Continued Table 4.1.1*

Kecamatan Subdistrict	Murid/Students					
	Negeri/Public		Swasta/Private		Jumlah/Total	
	2018/2019	2019/2020	2018/2019	2019/2020	2018/2019	2019/2020
(1)	(14)	(15)	(16)	(17)	(18)	(19)
Bonggakaradeng	—	—	—	—	—	—
Simbuang	—	—	3	—	3	—
Rano	—	—	39	40	39	40
Mappak	—	—	77	91	77	91
Mengkendek	—	—	411	431	411	431
Gandangbatu Sillanan	32	37	368	310	400	347
Sangalla	—	—	154	121	154	121
Sangalla Selatan	—	—	140	104	140	104
Sangalla Utara	—	—	116	126	116	126
Makale	—	—	740	721	740	721
Makale Selatan	—	—	126	80	126	80
Makale Utara	—	—	183	135	183	135
Saluputti	—	—	54	56	54	56
Bittuang	—	—	104	87	104	87
Rembon	—	—	173	174	173	174
Masanda	—	—	22	36	22	36
Malimbong Balepe	—	—	43	42	43	42
Rantetayo	—	—	163	199	163	199
Kurra	—	—	60	67	60	67
<b>Tana Toraja</b>	<b>32</b>	<b>37</b>	<b>2 976</b>	<b>2 820</b>	<b>3 008</b>	<b>2 857</b>

Catatan/Note: <sup>1</sup> Jumlah guru termasuk kepala sekolah dan guru/The total of teachers including headmaster and teacher

Sumber/Source: Kementerian Pendidikan dan Kebudayaan, Data Semester Ganjil/Ministry of Educations and Culture, Odd Semester Data

**Tabel**  
**Table 4.1.2**

**Jumlah Sekolah, Guru, dan Murid Raudatul Athfal (RA)  
di Bawah Kementerian Agama Menurut Kecamatan di  
Kabupaten Tana Toraja, 2018/2019 dan 2019/2020**  
**Number of Schools, Teachers, and Pupils in Raudatul Athfal  
(RA) Under The Ministry of Religious Affairs by Subdistrict in  
Tana Toraja Regency, 2018/2019 and 2019/2020**

Kecamatan Subdistrict	Sekolah/Schools		Guru/Teachers		Murid/Pupils	
	2018/2019	2019/2020	2018/2019	2019/2020	2018/2019	2019/2020
(1)	(2)	(3)	(4)	(5)	(6)	(7)
Bongkaradeng	...	-	...	-	...	-
Simbuang	...	-	...	-	...	-
Rano	...	-	...	-	...	-
Mappak	...	-	...	-	...	-
Mengkendek	...	1	...	2	...	-
Gandangbatu Sillanan	...	1	...	2	...	33
Sangalla	...	-	...	-	...	-
Sangalla Selatan	...	-	...	-	...	-
Sangalla Utara	...	-	...	-	...	-
Makale	...	-	...	-	...	-
Makale Selatan	...	-	...	-	...	-
Makale Utara	...	-	...	-	...	-
Saluputti	...	-	...	-	...	-
Bittuang	...	-	...	-	...	-
Rembon	...	1	...	2	...	24
Masanda	...	-	...	-	...	-
Malimbong Balepe	...	-	...	-	...	-
Rantetayo	...	1	...	2	...	18
Kurra	...	-	...	-	...	-
<b>Tana Toraja</b>	...	<b>4</b>	...	<b>8</b>	...	<b>75</b>

Catatan/Note: Seluruh Raudatul Athfal (RA) berstatus swasta/ All Raudhatul Athfal (RA) are private

Sumber/Source: Kementerian Agama, EMIS, data semester genap laporan sampai dengan 30 Juni 2019, data semester ganjil laporan sampai dengan 15 Maret 2020/Ministry of Religious Affairs, EMIS, even semester report data up to 30th June 2019, odd semester data up to March 15th 2020

**Tabel**  
**Table** 4.1.3

**Jumlah Sekolah, Guru, dan Murid Sekolah Dasar (SD)  
di Bawah Kementerian Pendidikan dan Kebudayaan  
Menurut Kecamatan di Kabupaten Tana Toraja, 2017/2018  
dan 2018/2019**

***Number of Schools, Teachers, and Pupils in Primary Schools  
Under The Ministry of Education and Culture by Subdistrict  
in Tana Toraja Regency, 2017/2018 and 2018/2019***

Kecamatan Subdistrict	Sekolah/Schools					
	Negeri/Public		Swasta/Private		Jumlah/Total	
	2018/2019	2019/2020	2018/2019	2019/2020	2018/2019	2019/2020
(1)	(2)	(3)	(4)	(5)	(6)	(7)
Bongkaradeng	10	10	-	-	10	10
Simbuang	7	7	3	3	10	10
Rano	8	8	-	-	8	8
Mappak	8	8	3	3	11	11
Mengkendek	25	25	-	-	25	25
Gandangbatu Sillanan	15	15	-	-	15	15
Sangalla	6	6	-	-	6	6
Sangalla Selatan	9	9	-	-	9	9
Sangalla Utara	9	9	-	-	9	9
Makale	13	13	3	3	16	16
Makale Selatan	11	11	-	-	11	11
Makale Utara	8	8	-	-	8	8
Saluputti	9	9	-	-	9	9
Bittuang	19	19	-	-	19	19
Rembon	17	17	-	-	17	17
Masanda	8	8	-	-	8	8
Malimbong Balepe	9	9	-	-	9	9
Rantetayo	11	11	-	-	11	11
Kurra	8	8	1	1	9	9
<b>Tana Toraja</b>	<b>210</b>	<b>210</b>	<b>10</b>	<b>10</b>	<b>220</b>	<b>220</b>

Lanjutan Tabel/*Continued Table* 4.1.3

Kecamatan Subdistrict	Guru/Teachers					
	Negeri/Public		Swasta/Private		Jumlah/Total	
	2018/2019	2019/2020	2018/2019	2019/2020	2018/2019	2019/2020
(1)	(8)	(9)	(10)	(11)	(12)	(13)
Bongkaradeng	70	82	-	-	70	82
Simbuang	64	81	20	23	84	104
Rano	71	81	-	-	71	81
Mappak	72	94	19	22	91	116
Mengkendek	243	257	-	-	243	257
Gandangbatu Sillanan	164	167	-	-	164	167
Sangalla	56	58	-	-	56	58
Sangalla Selatan	69	71	-	-	69	71
Sangalla Utara	76	83	-	-	76	83
Makale	158	157	47	50	205	207
Makale Selatan	106	114	-	-	106	114
Makale Utara	81	83	-	-	81	83
Saluputti	74	83	-	-	74	83
Bittuang	151	158	-	-	151	158
Rembon	158	179	-	-	158	179
Masanda	69	84	-	-	69	84
Malimbong Balepe	78	104	-	-	78	104
Rantetayo	104	113	-	-	104	113
Kurra	62	69	5	6	67	75
<b>Tana Toraja</b>	<b>1 926</b>	<b>2 118</b>	<b>91</b>	<b>101</b>	<b>2 017</b>	<b>2 219</b>

Lanjutan Tabel/*Continued Table* 4.1.3

Kecamatan Subdistrict	Murid/ <i>Pupils</i>					
	Negeri/ <i>Public</i>		Swasta/ <i>Private</i>		Jumlah/ <i>Total</i>	
	2018/2019	2019/2020	2018/2019	2019/2020	2018/2019	2019/2020
(1)	(14)	(15)	(16)	(17)	(18)	(19)
Bongkaradeng	850	822	-	-	850	822
Simbuang	701	669	220	209	921	878
Rano	678	635	-	-	678	635
Mappak	605	576	158	154	763	730
Mengkendek	3 634	3 600	-	-	3 634	3 600
Gandangbatu Sillanan	2 206	2 112	-	-	2 206	2 112
Sangalla	753	729	-	-	753	729
Sangalla Selatan	1 031	1 007	-	-	1 031	1 007
Sangalla Utara	870	862	-	-	870	862
Makale	2 715	2 738	1 271	1 232	3 986	3 970
Makale Selatan	2 036	1 970	-	-	2 036	1 970
Makale Utara	1 412	1 355	-	-	1 412	1 355
Saluputti	1 262	1 244	-	-	1 262	1 244
Bittuang	2 281	2 194	-	-	2 281	2 194
Rembon	2 673	2 629	-	-	2 673	2 629
Masanda	901	866	-	-	901	866
Malimbong Balepe	1 226	1 124	-	-	1 226	1 124
Rantetayo	1 460	1 446	-	-	1 460	1 446
Kurra	1 015	949	61	62	1 076	1 011
<b>Tana Toraja</b>	<b>28 309</b>	<b>27 527</b>	<b>1 710</b>	<b>1 657</b>	<b>30 019</b>	<b>29 184</b>

Catatan/*Note*: <sup>1</sup> Jumlah guru termasuk kepala sekolah dan guru/*The total of teachers including headmaster and teacher*

Sumber/*Source*: Kementerian Pendidikan dan Kebudayaan, Sistem Data Pokok Pendidikan, Data Semester Ganjil/*Ministry of Educations and Culture, Basic Education Data System, Odd Semester Data*

**Tabel**  
**Table 4.1.4**

**Jumlah Sekolah, Guru, dan Murid Madrasah Ibtidaiyah (MI) di Bawah Kementerian Agama Menurut Kecamatan Menurut Kecamatan di Kabupaten Tana Toraja, 2018/2019 dan 2019/2020**

***Number of Schools, Teachers, and Pupils in Madrasah Ibtidaiyah (MI) Under The Ministry of Religious Affairs by Subdistrict in Tana Toraja Regency, 2018/2019 and 2019/2020***

Kecamatan Subdistrict	Sekolah/Schools					
	Negeri Public		Swasta Private		Jumlah Total	
	2018/2019	2019/2020	2018/2019	2019/2020	2018/2019	2019/2020
(1)	(2)	(3)	(4)	(5)	(6)	(7)
Bonggakaradeng	...	-	...	-	...	-
Simbuang	...	-	...	-	...	-
Rano	...	1	...	-	...	1
Mappak	...	-	...	-	...	-
Mengkendek	...	1	...	1	...	2
Gandangbatu Sillanan	...	1	...	1	...	2
Sangalla	...	-	...	-	...	-
Sangalla Selatan	...	-	...	-	...	-
Sangalla Utara	...	-	...	-	...	-
Makale	...	1	...	1	...	2
Makale Selatan	...	-	...	-	...	-
Makale Utara	...	-	...	-	...	-
Saluputti	...	-	...	-	...	-
Bittuang	...	-	...	-	...	-
Rembon	...	-	...	1	...	1
Masanda	...	-	...	-	...	-
Malimbong Balepe	...	-	...	-	...	-
Rantetayo	...	-	...	1	...	1
Kurra	...	-	...	-	...	-
<b>Tana Toraja</b>	<b>...</b>	<b>4</b>	<b>...</b>	<b>5</b>	<b>...</b>	<b>9</b>

Lanjutan Tabel/*Continued Table* 4.1.4

Kecamatan Subdistrict	Guru <sup>1</sup> /Teachers <sup>1</sup>					
	Negeri Public		Swasta Private		Jumlah Total	
	2018/2019	2019/2020	2018/2019	2019/2020	2018/2019	2019/2020
(1)	(8)	(9)	(10)	(11)	(12)	(13)
Bonggakaradeng	...	-	...	-	...	-
Simbuang	...	-	...	-	...	-
Rano	...	11	...	-	...	11
Mappak	...	-	...	-	...	-
Mengkendek	...	13	...	7	...	20
Gandangbatu Sillanan	...	22	...	12	...	34
Sangalla	...	-	...	-	...	-
Sangalla Selatan	...	-	...	-	...	-
Sangalla Utara	...	-	...	-	...	-
Makale	...	22	...	10	...	32
Makale Selatan	...	-	...	-	...	-
Makale Utara	...	-	...	-	...	-
Saluputti	...	-	...	-	...	-
Bittuang	...	-	...	-	...	-
Rembon	...	-	...	8	...	8
Masanda	...	-	...	-	...	-
Malimbong Balepe	...	-	...	-	...	-
Rantetayo	...	-	...	7	...	7
Kurra	...	-	...	-	...	-
<b>Tana Toraja</b>	<b>...</b>	<b>68</b>	<b>...</b>	<b>44</b>	<b>...</b>	<b>112</b>

Lanjutan Tabel/Continued Table 4.1.4

Kecamatan Subdistrict	Murid/Pupils					
	Negeri Public		Swasta Private		Jumlah Total	
	2018/2019	2019/2020	2018/2019	2019/2020	2018/2019	2019/2020
(1)	(14)	(15)	(16)	(17)	(18)	(19)
Bonggakaradeng	...	-	...	-	...	-
Simbuang	...	-	...	-	...	-
Rano	...	121	...	-	...	121
Mappak	...	-	...	-	...	-
Mengkendek	...	118	...	17	...	135
Gandangbatu Sillanan	...	238	...	153	...	391
Sangalla	...	-	...	-	...	-
Sangalla Selatan	...	-	...	-	...	-
Sangalla Utara	...	-	...	-	...	-
Makale	...	415	...	98	...	513
Makale Selatan	...	-	...	-	...	-
Makale Utara	...	-	...	-	...	-
Saluputti	...	-	...	-	...	-
Bittuang	...	-	...	-	...	-
Rembon	...	-	...	123	...	123
Masanda	...	-	...	-	...	-
Malimbong Balepe	...	-	...	-	...	-
Rantetayo	...	-	...	55	...	55
Kurra	...	-	...	-	...	-
<b>Tana Toraja</b>	<b>...</b>	<b>892</b>	<b>...</b>	<b>446</b>	<b>...</b>	<b>1 338</b>

Catatan/Note: ...

Sumber/Source: Kementerian Agama, EMIS, data semester genap laporan sampai dengan 30 Juni 2019, data semester ganjil laporan sampai dengan 15 Maret 2020/Ministry of Religious Affairs, EMIS, even semester report data up to 30th June 2019, odd semester data up to March 15th 2020



**Tabel**  
**Table** 4.1.5

**Jumlah Sekolah, Guru, dan Murid Sekolah Menengah Pertama (SMP) di Bawah Kementerian Pendidikan dan Kebudayaan Menurut Kecamatan di Kabupaten Tana Toraja, 2018/2019 dan 2019/2020**

***Number of Schools, Teachers, and Pupils in Junior High Schools Under The Ministry of Education and Culture by Subdistrict in Tana Toraja Regency, 2018/2019 and 2019/2020***

Kecamatan Subdistrict	Sekolah/Schools					
	Negeri/Public		Swasta/Private		Jumlah/Total	
	2018/2019	2019/2020	2018/2019	2019/2020	2018/2019	2019/2020
(1)	(2)	(3)	(4)	(5)	(6)	(7)
Bongkaradeng	5	5	-	-	5	5
Simbuang	4	4	-	-	4	4
Rano	2	2	-	-	2	2
Mappak	5	5	-	-	5	5
Mengkendek	3	3	7	7	10	10
Gandangbatu Sillanan	6	6	2	2	8	8
Sangalla	2	2	1	1	3	3
Sangalla Selatan	3	3	-	-	3	3
Sangalla Utara	-	-	1	1	1	1
Makale	2	2	3	3	5	5
Makale Selatan	4	4	1	1	5	5
Makale Utara	2	2	1	1	3	3
Saluputti	2	2	-	-	2	2
Bittuang	5	5	-	-	5	5
Rembon	6	6	1	1	7	7
Masanda	2	2	-	-	2	2
Malimbong Balepe	5	5	-	-	5	5
Rantetayo	2	2	2	2	4	4
Kurra	3	3	-	-	3	3
<b>Tana Toraja</b>	<b>63</b>	<b>63</b>	<b>19</b>	<b>19</b>	<b>82</b>	<b>82</b>

Lanjutan Tabel/*Continued Table* 4.1.5

Kecamatan Subdistrict	Guru/Teachers					
	Negeri/Public		Swasta/Private		Jumlah/Total	
	2018/2019	2019/2020	2018/2019	2019/2020	2018/2019	2019/2020
(1)	(8)	(9)	(10)	(11)	(12)	(13)
Bongkaradeng	36	38	-	-	36	38
Simbuang	31	35	-	-	31	35
Rano	20	20	-	-	20	20
Mappak	30	35	-	-	30	35
Mengkendek	67	66	81	87	148	153
Gandangbatu Sillanan	111	109	24	24	135	133
Sangalla	38	37	15	16	53	53
Sangalla Selatan	33	34	-	-	33	34
Sangalla Utara	-	-	10	14	10	14
Makale	64	66	51	56	115	122
Makale Selatan	59	61	4	8	63	69
Makale Utara	46	43	5	7	51	50
Saluputti	36	37	-	-	36	37
Bittuang	60	57	-	-	60	57
Rembon	76	77	10	12	86	89
Masanda	20	22	-	-	20	22
Malimbong Balepe	46	55	-	-	46	55
Rantetayo	43	46	5	8	48	54
Kurra	36	37	-	-	36	37
<b>Tana Toraja</b>	<b>852</b>	<b>875</b>	<b>205</b>	<b>232</b>	<b>1 057</b>	<b>1 107</b>

Lanjutan Tabel/*Continued Table* 4.1.5

Kecamatan Subdistrict	Murid/ <i>Pupils</i>					
	Negeri/ <i>Public</i>		Swasta/ <i>Private</i>		Jumlah/ <i>Total</i>	
	2018/2019	2019/2020	2018/2019	2019/2020	2018/2019	2019/2020
(1)	(14)	(15)	(16)	(17)	(18)	(19)
Bonggakaradeng	458	463	-	-	458	463
Simbuang	476	440	-	-	476	440
Rano	292	267	-	-	292	267
Mappak	437	406	-	-	437	406
Mengkendek	762	758	1 044	1 049	1 806	1 807
Gandangbatu Sillanan	1 129	1 076	314	272	1 443	1 348
Sangalla	508	548	279	259	787	807
Sangalla Selatan	400	412	-	-	400	412
Sangalla Utara	-	-	254	241	254	241
Makale	1 111	1 108	1 335	1 400	2 446	2 508
Makale Selatan	756	803	112	108	868	911
Makale Utara	632	709	40	30	672	739
Saluputti	653	604	-	-	653	604
Bittuang	1 225	1 148	-	-	1 225	1 148
Rembon	1 053	1 091	188	164	1 241	1 255
Masanda	457	412	-	-	457	412
Malimbong Balepe	587	565	-	-	587	565
Rantetayo	623	628	144	109	767	737
Kurra	432	440	-	-	432	440
<b>Tana Toraja</b>	<b>11 991</b>	<b>11 878</b>	<b>3 710</b>	<b>3 632</b>	<b>15 701</b>	<b>15 510</b>

Catatan/*Note*: <sup>1</sup> Jumlah guru termasuk kepala sekolah dan guru/*The total of teachers including headmaster and teacher*

Sumber/*Source*: Kementerian Pendidikan dan Kebudayaan, Sistem Data Pokok Pendidikan, Data Semester Ganjil/*Ministry of Educations and Culture, Basic Education Data System, Odd Semester Data*

**Tabel**  
**Table 4.1.6**

**Jumlah Sekolah, Guru, dan Murid Madrasah Tsanawiyah (MTs) di Bawah Kementerian Agama Menurut Kecamatan di Kabupaten Tana Toraja, 2018/2019 dan 2019/2020**  
**Number of Schools, Teachers, and Pupils in Madrasah Tsanawiyah (MTs) Under The Ministry of Religious Affairs by Subdistrict in Tana Toraja Regency, 2018/2019 and 2019/2020**

Kecamatan Subdistrict	Sekolah/Schools					
	Negeri Public		Swasta Private		Jumlah Total	
	2018/2019	2019/2020	2018/2019	2019/2020	2018/2019	2019/2020
(1)	(2)	(3)	(4)	(5)	(6)	(7)
Bongkaradeng	...	-	...	-	...	-
Simbuang	...	-	...	-	...	-
Rano	...	-	...	1	...	1
Mappak	...	-	...	-	...	-
Mengkendek	...	-	...	1	...	1
Gandangbatu Sillanan	...	1	...	1	...	2
Sangalla	...	-	...	-	...	-
Sangalla Selatan	...	-	...	-	...	-
Sangalla Utara	...	-	...	-	...	-
Makale	...	1	...	-	...	1
Makale Selatan	...	-	...	-	...	-
Makale Utara	...	-	...	-	...	-
Saluputti	...	-	...	-	...	-
Bittuang	...	-	...	-	...	-
Rembon	...	-	...	1	...	1
Masanda	...	-	...	-	...	-
Malimbong Balepe	...	-	...	-	...	-
Rantetayo	...	-	...	-	...	-
Kurra	...	-	...	-	...	-
<b>Tana Toraja</b>	<b>...</b>	<b>2</b>	<b>...</b>	<b>4</b>	<b>...</b>	<b>6</b>

Lanjutan Tabel/*Continued Table* 4.1.6

Kecamatan <i>Subdistrict</i>	Guru/Teachers					
	Negeri <i>Public</i>		Swasta <i>Private</i>		Jumlah <i>Total</i>	
	2018/2019	2019/2020	2018/2019	2019/2020	2018/2019	2019/2020
(1)	(8)	(9)	(10)	(11)	(12)	(13)
Bongkaradeng	...	-	...	-	...	-
Simbuang	...	-	...	-	...	-
Rano	...	-	...	11	...	11
Mappak	...	-	...	-	...	-
Mengkendek	...	-	...	12	...	12
Gandangbatu Sillanan	...	24	...	13	...	37
Sangalla	...	-	...	-	...	-
Sangalla Selatan	...	-	...	-	...	-
Sangalla Utara	...	-	...	-	...	-
Makale	...	36	...	-	...	36
Makale Selatan	...	-	...	-	...	-
Makale Utara	...	-	...	-	...	-
Saluputti	...	-	...	-	...	-
Bittuang	...	-	...	-	...	-
Rembon	...	-	...	13	...	13
Masanda	...	-	...	-	...	-
Malimbong Balepe	...	-	...	-	...	-
Rantetayo	...	-	...	-	...	-
Kurra	...	-	...	-	...	-
<b>Tana Toraja</b>	...	<b>60</b>	...	<b>49</b>	...	<b>109</b>

Lanjutan Tabel/Continued Table 4.1.6

Kecamatan Subdistrict	Murid/Pupils					
	Negeri Public		Swasta Private		Jumlah Total	
	2018/2019	2019/2020	2018/2019	2019/2020	2018/2019	2019/2020
(1)	(14)	(15)	(16)	(17)	(18)	(19)
Bongkaradeng	...	-	...	-	...	-
Simbuang	...	-	...	-	...	-
Rano	...	-	...	69	...	69
Mappak	...	-	...	-	...	-
Mengkendek	...	-	...	88	...	88
Gandangbatu Sillanan	...	233	...	161	...	394
Sangalla	...	-	...	-	...	-
Sangalla Selatan	...	-	...	-	...	-
Sangalla Utara	...	-	...	-	...	-
Makale	...	237	...	-	...	237
Makale Selatan	...	-	...	-	...	-
Makale Utara	...	-	...	-	...	-
Saluputti	...	-	...	-	...	-
Bittuang	...	-	...	-	...	-
Rembon	...	-	...	30	...	30
Masanda	...	-	...	-	...	-
Malimbong Balepe	...	-	...	-	...	-
Rantetayo	...	-	...	-	...	-
Kurra	...	-	...	-	...	-
<b>Tana Toraja</b>	...	<b>470</b>	...	<b>348</b>	...	<b>818</b>

Catatan/Note: ...

Sumber/Source: Kementerian Agama, EMIS, data semester ganjil 2018, data semester ganjil laporan sampai dengan 15 Maret 2020/  
Ministry of Religious Affairs, EMIS, 2018 odd semester data, odd semester data up to March 15th 2020

**Tabel**  
**Table** 4.1.7

**Jumlah Sekolah, Guru, dan Murid Sekolah Menengah Atas (SMA) di Bawah Kementerian Pendidikan dan Kebudayaan Menurut Kecamatan di Kabupaten Tana Toraja, 2018/2019 dan 2019/2020**  
***Number of Schools, Teachers, and Pupils in Senior High Schools Under The Ministry of Education and Culture by Subdistrict in Tana Toraja Regency, 2018/2019 and 2019/2020***

Kecamatan Subdistrict	Sekolah/Schools					
	Negeri/Public		Swasta/Private		Jumlah/Total	
	2018/2019	2019/2020	2018/2019	2019/2020	2018/2019	2019/2020
(1)	(2)	(3)	(4)	(5)	(6)	(7)
Bongkaradeng	1	1	-	-	1	1
Simbuang	1	1	-	-	1	1
Rano	-	-	-	-	-	-
Mappak	1	1	1	1	2	2
Mengkendek	1	1	1	1	2	2
Gandangbatu Sillanan	1	1	1	1	2	2
Sangalla	1	1	-	-	1	1
Sangalla Selatan	-	-	-	-	-	-
Sangalla Utara	-	-	-	-	-	-
Makale	3	3	2	2	5	5
Makale Selatan	-	-	-	-	-	-
Makale Utara	-	-	-	-	-	-
Saluputti	1	1	-	-	1	1
Bittuang	1	1	-	-	1	1
Rembon	-	-	-	-	-	-
Masanda	1	1	-	-	1	1
Malimbong Balepe	-	-	-	-	-	-
Rantetayo	1	1	-	-	1	1
Kurra	-	-	-	-	-	-
<b>Tana Toraja</b>	<b>13</b>	<b>13</b>	<b>5</b>	<b>5</b>	<b>18</b>	<b>18</b>

Lanjutan Tabel/*Continued Table 4.1.7*

Kecamatan Subdistrict	Guru/Teachers					
	Negeri/Public		Swasta/Private		Jumlah/Total	
	2018/2019	2019/2020	2018/2019	2019/2020	2018/2019	2019/2020
(1)	(8)	(9)	(10)	(11)	(12)	(13)
Bongkaradeng	18	20	-	-	18	20
Simbuang	4	8	-	-	4	8
Rano	-	-	-	-	-	-
Mappak	8	10	8	9	16	19
Mengkendek	42	42	20	15	62	57
Gandangbatu Sillanan	35	39	9	8	44	47
Sangalla	33	35	-	-	33	35
Sangalla Selatan	-	-	-	-	-	-
Sangalla Utara	-	-	-	-	-	-
Makale	128	132	46	43	174	175
Makale Selatan	-	-	-	-	-	-
Makale Utara	-	-	-	-	-	-
Saluputti	30	30	-	-	30	30
Bittuang	7	9	-	-	7	9
Rembon	-	-	-	-	-	-
Masanda	8	15	-	-	8	15
Malimbong Balepe	-	-	-	-	-	-
Rantetayo	18	20	-	-	18	20
Kurra	-	-	-	-	-	-
<b>Tana Toraja</b>	<b>331</b>	<b>360</b>	<b>83</b>	<b>75</b>	<b>414</b>	<b>435</b>



Lanjutan Tabel/*Continued Table 4.1.7*

Kecamatan Subdistrict	Murid/ <i>Pupils</i>					
	Negeri/ <i>Public</i>		Swasta/ <i>Private</i>		Jumlah/ <i>Total</i>	
	2018/2019	2019/2020	2018/2019	2019/2020	2018/2019	2019/2020
(1)	(14)	(15)	(16)	(17)	(18)	(19)
Bongkaradeng	183	213	-	-	183	213
Simbuang	68	98	-	-	68	98
Rano	-	-	-	-	-	-
Mappak	157	162	103	124	260	286
Mengkendek	741	780	158	154	899	934
Gandangbatu Sillanan	535	593	125	138	660	731
Sangalla	711	747	-	-	711	747
Sangalla Selatan	-	-	-	-	-	-
Sangalla Utara	-	-	-	-	-	-
Makale	2 168	2 320	1 355	1 440	3 523	3 760
Makale Selatan	-	-	-	-	-	-
Makale Utara	-	-	-	-	-	-
Saluputti	549	569	-	-	549	569
Bittuang	88	102	-	-	88	102
Rembon	-	-	-	-	-	-
Masanda	197	230	-	-	197	230
Malimbong Balepe	-	-	-	-	-	-
Rantetayo	342	358	-	-	342	358
Kurra	-	-	-	-	-	-
<b>Tana Toraja</b>	<b>5 739</b>	<b>6 172</b>	<b>1 741</b>	<b>1 856</b>	<b>7 480</b>	<b>8 028</b>

Catatan/*Note*: <sup>1</sup> Jumlah guru termasuk kepala sekolah dan guru/*The total of teachers including headmaster and teacher*

Sumber/*Source*: Kementerian Pendidikan dan Kebudayaan, Data Semester Ganjil/*Ministry of Educations and Culture, Odd Semester Data*

**Tabel**  
**Table 4.1.8**

**Jumlah Sekolah, Guru, dan Murid Sekolah Menengah Kejuruan (SMK) di Bawah Kementerian Pendidikan dan Kebudayaan Menurut Kecamatan di Kabupaten Tana Toraja, 2018/2019 dan 2019/2020**

**Number of Schools, Teachers, and Pupils in Vocational High Schools Under The Ministry of Education and Culture by Subdistrict in Tana Toraja Regency, 2018/2019 and 2019/2020**

Kecamatan Subdistrict	Sekolah/Schools					
	Negeri/Public		Swasta/Private		Jumlah/Total	
	2018/2019	2019/2020	2018/2019	2019/2020	2018/2019	2019/2020
(1)	(2)	(3)	(4)	(5)	(6)	(7)
Bongkaradeng	-	-	-	-	-	-
Simbuang	-	-	-	-	-	-
Rano	-	-	-	-	-	-
Mappak	-	-	-	-	-	-
Mengkendek	-	-	3	3	3	3
Gandangbatu Sillanan	1	1	4	4	5	5
Sangalla	-	-	2	2	2	2
Sangalla Selatan	-	-	-	-	-	-
Sangalla Utara	-	-	-	-	-	-
Makale	-	-	7	7	7	7
Makale Selatan	1	1	1	1	2	2
Makale Utara	1	1	4	4	5	5
Saluputti	1	1	1	1	2	2
Bittuang	-	-	1	1	1	1
Rembon	-	-	-	-	-	-
Masanda	-	-	-	-	-	-
Malimbong Balepe	-	-	-	-	-	-
Rantetayo	-	-	2	2	2	2
Kurra	-	-	-	-	-	-
<b>Tana Toraja</b>	<b>4</b>	<b>4</b>	<b>25</b>	<b>25</b>	<b>29</b>	<b>29</b>

Lanjutan Tabel/*Continued Table 4.1.8*

Kecamatan Subdistrict	Guru/Teachers					
	Negeri/Public		Swasta/Private		Jumlah/Total	
	2018/2019	2019/2020	2018/2019	2019/2020	2018/2019	2019/2020
(1)	(8)	(9)	(10)	(11)	(12)	(13)
Bongkaradeng	-	-	-	-	-	-
Simbuang	-	-	-	-	-	-
Rano	-	-	-	-	-	-
Mappak	-	-	-	-	-	-
Mengkendek	-	-	48	46	48	46
Gandangbatu Sillanan	20	25	36	30	56	55
Sangalla	-	-	24	20	24	20
Sangalla Selatan	-	-	-	-	-	-
Sangalla Utara	-	-	-	-	-	-
Makale	-	-	105	99	105	99
Makale Selatan	17	20	15	19	32	39
Makale Utara	83	82	33	39	116	121
Saluputti	36	41	9	9	45	50
Bittuang	-	-	17	19	17	19
Rembon	-	-	-	-	-	-
Masanda	-	-	-	-	-	-
Malimbong Balepe	-	-	-	-	-	-
Rantetayo	-	-	26	28	26	28
Kurra	-	-	-	-	-	-
<b>Tana Toraja</b>	<b>156</b>	<b>168</b>	<b>313</b>	<b>309</b>	<b>469</b>	<b>477</b>

Lanjutan Tabel/*Continued Table 4.1.9*

Kecamatan Subdistrict	Murid/ <i>Pupils</i>					
	Negeri/ <i>Public</i>		Swasta/ <i>Private</i>		Jumlah/ <i>Total</i>	
	2018/2019	2019/2020	2018/2019	2019/2020	2018/2019	2019/2020
(1)	(14)	(15)	(16)	(17)	(18)	(19)
Bongkaradeng	-	-	-	-	-	-
Simbuang	-	-	-	-	-	-
Rano	-	-	-	-	-	-
Mappak	-	-	-	-	-	-
Mengkendek	-	-	646	688	646	688
Gandangbatu Sillanan	323	350	253	198	576	548
Sangalla	-	-	256	260	256	260
Sangalla Selatan	-	-	-	-	-	-
Sangalla Utara	-	-	-	-	-	-
Makale	-	-	1 587	1 718	1 587	1 718
Makale Selatan	371	416	188	166	559	582
Makale Utara	1 344	1 405	345	392	1 689	1 797
Saluputti	591	654	137	140	728	794
Bittuang	-	-	389	422	389	422
Rembon	-	-	-	-	-	-
Masanda	-	-	-	-	-	-
Malimbong Balepe	-	-	-	-	-	-
Rantetayo	-	-	520	603	520	603
Kurra	-	-	-	-	-	-
<b>Tana Toraja</b>	<b>2 629</b>	<b>2 825</b>	<b>4 321</b>	<b>4 587</b>	<b>6 950</b>	<b>7 412</b>

Catatan/*Note*: <sup>1</sup> Jumlah guru termasuk kepala sekolah dan guru/*The total of teachers including headmaster and teacher*

Sumber/*Source*: Kementerian Pendidikan dan Kebudayaan, Data Semester Ganjil/*Ministry of Educations and Culture, Odd Semester Data*

**Tabel**  
**Table 4.1.9**

**Jumlah Sekolah, Guru, dan Murid Madrasah Aliyah (MA) di Bawah Kementerian Agama Menurut Kecamatan di Kabupaten Tana Toraja, 2018/2019 dan 2019/2020**  
**Number of Schools, Teachers, and Pupils in Madrasah Aliyah (MA) Under the Ministry of Religious Affairs by Subdistrict in Tana Toraja Regency, 2018/2019 and 2019/2020**

Kecamatan Subdistrict	Sekolah/Schools					
	Negeri/Public		Swasta/Private		Jumlah/Total	
	2018/2019	2019/2020	2018/2019	2019/2020	2018/2019	2019/2020
(1)	(2)	(3)	(4)	(5)	(6)	(7)
Bongkaradeng	...	-	...	-	...	-
Simbuang	...	-	...	-	...	-
Rano	...	-	...	-	...	-
Mappak	...	-	...	-	...	-
Mengkendek	...	-	...	2	...	2
Gandangbatu Sillanan	...	-	...	1	...	1
Sangalla	...	-	...	-	...	-
Sangalla Selatan	...	-	...	-	...	-
Sangalla Utara	...	-	...	-	...	-
Makale	...	1	...	-	...	1
Makale Selatan	...	-	...	-	...	-
Makale Utara	...	-	...	-	...	-
Saluputti	...	-	...	-	...	-
Bittuang	...	-	...	-	...	-
Rembon	...	-	...	-	...	-
Masanda	...	-	...	-	...	-
Malimbong Balepe	...	-	...	-	...	-
Rantetayo	...	-	...	-	...	-
Kurra	...	-	...	-	...	-
<b>Tana Toraja</b>	<b>...</b>	<b>1</b>	<b>...</b>	<b>3</b>	<b>...</b>	<b>4</b>

Lanjutan Tabel/*Continued Table 4.1.9*

Kecamatan Subdistrict	Guru/Teachers					
	Negeri/Public		Swasta/Private		Jumlah/Total	
	2018/2019	2019/2020	2018/2019	2019/2020	2018/2019	2019/2020
(1)	(8)	(9)	(10)	(11)	(12)	(13)
Bongkaradeng	...	-	...	-	...	-
Simbuang	...	-	...	-	...	-
Rano	...	-	...	-	...	-
Mappak	...	-	...	-	...	-
Mengkendek	...	-	...	18	...	18
Gandangbatu Sillanan	...	-	...	10	...	10
Sangalla	...	-	...	-	...	-
Sangalla Selatan	...	-	...	-	...	-
Sangalla Utara	...	-	...	-	...	-
Makale	...	24	...	-	...	24
Makale Selatan	...	-	...	-	...	-
Makale Utara	...	-	...	-	...	-
Saluputti	...	-	...	-	...	-
Bittuang	...	-	...	-	...	-
Rembon	...	-	...	-	...	-
Masanda	...	-	...	-	...	-
Malimbong Balepe	...	-	...	-	...	-
Rantetayo	...	-	...	-	...	-
Kurra	...	-	...	-	...	-
<b>Tana Toraja</b>	...	<b>24</b>	...	<b>28</b>	...	<b>52</b>

Lanjutan Tabel/*Continued Table 4.1.9*

Kecamatan Subdistrict	Murid/Pupils					
	Negeri/Public		Swasta/Private		Jumlah/Total	
	2018/2019	2019/2020	2018/2019	2019/2020	2018/2019	2019/2020
(1)	(14)	(15)	(16)	(17)	(18)	(19)
Bongkaradeng	...	-	...	-	...	-
Simbuang	...	-	...	-	...	-
Rano	...	-	...	-	...	-
Mappak	...	-	...	-	...	-
Mengkendek	...	-	...	120	...	120
Gandangbatu Sillanan	...	-	...	67	...	67
Sangalla	...	-	...	-	...	-
Sangalla Selatan	...	-	...	-	...	-
Sangalla Utara	...	-	...	-	...	-
Makale	...	241	...	-	...	241
Makale Selatan	...	-	...	-	...	-
Makale Utara	...	-	...	-	...	-
Saluputti	...	-	...	-	...	-
Bittuang	...	-	...	-	...	-
Rembon	...	-	...	-	...	-
Masanda	...	-	...	-	...	-
Malimbong Balepe	...	-	...	-	...	-
Rantetayo	...	-	...	-	...	-
Kurra	...	-	...	-	...	-
<b>Tana Toraja</b>	...	<b>241</b>	...	<b>187</b>	...	<b>428</b>

Catatan/Note: ...

Sumber/Source: Kementerian Agama, EMIS, data semester ganjil 2018, data semester ganjil laporan sampai dengan 15 Maret 2020/  
Ministry of Religious Affairs, EMIS, 2018 odd semester data, odd semester data up to March 15th 2020

**Tabel**  
**Table** 4.1.10

**Jumlah Desa<sup>1</sup>/Kelurahan yang Memiliki Fasilitas Sekolah Menurut Kecamatan dan Tingkat Pendidikan di Kabupaten Tana Toraja, 2014– 2019**  
**Number of Villages<sup>1</sup> Having Educational Facilities by Subdistrict and Educational Level in Tana Toraja Regency, 2014– 2019**

Kecamatan Subdistrict	SD Primary School		
	2014	2018	2019
(1)	(2)	(3)	(4)
Bonggakaradeng	6	6	6
Simbuang	6	6	6
Rano	5	5	5
Mappak	6	6	6
Mengkendek	16	16	16
Gandangbatu Sillanan	11	11	11
Sangalla	5	5	5
Sangalla Selatan	5	5	5
Sangalla Utara	6	6	6
Makale	12	12	12
Makale Selatan	8	8	8
Makale Utara	5	5	5
Saluputti	9	9	9
Bittuang	14	14	14
Rembon	13	13	13
Masanda	7	7	7
Malimbong Balepe	6	6	6
Rantetayo	6	5	5
Kurra	6	6	6
<b>Tana Toraja</b>	<b>152</b>	<b>151</b>	<b>151</b>



Lanjutan Tabel/*Continued Table* 4.1.10

Kecamatan <i>Subdistrict</i>	SMP <i>Junior High School</i>		
	2014	2018	2019
(1)	(5)	(6)	(7)
Bonggakaradeng	5	5	5
Simbuang	3	4	4
Rano	3	3	3
Mappak	5	6	6
Mengkendek	9	9	9
Gandangbatu Sillanan	8	8	8
Sangalla	3	3	3
Sangalla Selatan	3	3	3
Sangalla Utara	1	1	1
Makale	4	4	4
Makale Selatan	5	5	5
Makale Utara	2	3	3
Saluputti	2	2	2
Bittuang	5	5	5
Rembon	5	6	6
Masanda	2	2	2
Malimbong Balepe	3	3	3
Rantetayo	3	3	3
Kurra	3	3	3
<b>Tana Toraja</b>	<b>74</b>	<b>78</b>	<b>78</b>

Lanjutan Tabel/*Continued Table* 4.1.10

Kecamatan Subdistrict	SMA Senior High School		
	2014	2018	2019
(1)	(8)	(9)	(10)
Bonggakaradeng	1	1	1
Simbuang	1	1	1
Rano	0	0	0
Mappak	2	2	2
Mengkendek	2	2	3
Gandangbatu Sillanan	3	3	3
Sangalla	1	1	1
Sangalla Selatan	0	0	0
Sangalla Utara	0	0	0
Makale	3	3	3
Makale Selatan	0	0	0
Makale Utara	0	0	0
Saluputti	1	1	1
Bittuang	1	1	1
Rembon	0	0	0
Masanda	1	1	1
Malimbong Balepe	0	0	0
Rantetayo	1	1	1
Kurra	0	0	0
<b>Tana Toraja</b>	<b>17</b>	<b>17</b>	<b>18</b>

Lanjutan Tabel/*Continued Table* 4.1.10

Kecamatan <i>Subdistrict</i>	SMK <i>Vocational School</i>		
	2014	2018	2019
(1)	(11)	(12)	(13)
Bonggakaradeng	0	0	0
Simbuang	0	0	0
Rano	0	0	0
Mappak	0	0	0
Mengkendek	2	3	2
Gandangbatu Sillanan	3	3	3
Sangalla	1	1	1
Sangalla Selatan	0	1	1
Sangalla Utara	0	0	0
Makale	4	4	4
Makale Selatan	1	1	1
Makale Utara	2	3	3
Saluputti	2	3	3
Bittuang	2	1	1
Rembon	0	1	1
Masanda	0	0	0
Malimbong Balepe	0	0	0
Rantetayo	2	1	1
Kurra	0	0	0
<b>Tana Toraja</b>	<b>19</b>	<b>22</b>	<b>21</b>

Lanjutan Tabel/*Continued Table* 4.1.10

Kecamatan Subdistrict	Perguruan Tinggi University		
	2014	2018	2019
(1)	(14)	(15)	(16)
Bonggakaradeng	0	0	0
Simbuang	0	0	0
Rano	0	0	0
Mappak	0	0	0
Mengkendek	1	1	1
Gandangbatu Sillanan	0	0	0
Sangalla	0	0	0
Sangalla Selatan	0	0	0
Sangalla Utara	0	0	0
Makale	3	3	2
Makale Selatan	0	0	0
Makale Utara	0	1	0
Saluputti	0	0	0
Bittuang	0	0	0
Rembon	0	0	0
Masanda	0	0	0
Malimbong Balepe	0	0	0
Rantetayo	0	0	0
Kurra	0	0	0
<b>Tana Toraja</b>	<b>4</b>	<b>5</b>	<b>3</b>

Catatan/Note: <sup>1</sup> Desa pada tabel ini termasuk Unit Permukiman Transmigrasi (UPT) yang masih dibina oleh kementerian terkait dan nagari di Kabupaten/Kota Sumatera Barat/*Villages in this table include Transmigration Settlement Unit which is still fostered by the relevant ministries and the nagari in the Province of Sumatera Barat*

Sumber/Source: BPS, Pendataan Potensi Desa (Podes)/ *BPS—Statistics Indonesia, Village Potential Data Collection*

**Tabel**  
**Table** 4.1.11

**Angka Partisipasi Murni (APM) dan Angka Partisipasi Kasar (APK) Menurut Jenjang Pendidikan di Kabupaten Tana Toraja, 2018 dan 2019**  
**Net Participation Rates and Gross Participation Rates by Educational Level in Tana Toraja Regency, 2018 and 2019**

Jenjang Pendidikan Educational Level	Angka Partisipasi Murni (APM) Net Participation Rates		Angka Partisipasi Kasar (APK) Gross Participation Rates	
	2018	2019	2018	2019
(1)	(2)	(3)	(4)	(5)
SD/MI Elementary School	98.13	98.49	106.90	109.48
SMP/MTs Junior High School	78.58	81.85	93.60	105.91
SMA/SMK/MA Senior High School	50.83	51.58	80.28	73.91

Catatan/Note: ...

Sumber/Source: BPS, Survei Sosial Ekonomi Nasional (Susenas)/BPS-Statistics Indonesia, National Socioeconomic Survey

**Tabel** 4.1.12 **Persentase Penduduk Berumur 15 Tahun ke Atas yang Melek Huruf Menurut Kelompok Umur di Kabupaten Tana Toraja, 2018 dan 2019**  
**Table** 4.1.12 **Percentage of Literate People Aged 15 Years and Over by Age Group in Tana Toraja Regency, 2018 and 2019**

Kelompok Umur Age Group	2018	2019
(1)	(2)	(3)
15–19	99.7	100.0
20–24	100.0	99.2
25–29	100.0	100.0
30–34	99.9	97.3
35–39	95.9	99.1
40–44	95.3	97.2
45–49	92.3	90.6
50+	76.8	79.3
<b>Jumlah/Total</b>	<b>91.7</b>	<b>92.1</b>
<b>15–24</b>	98.27	99.66
<b>15–44</b>	...	98.9
<b>15+</b>	91.41	92.13
<b>45+</b>	...	81.7

Catatan/Note: ...

Sumber/Source: BPS, Survei Sosial Ekonomi Nasional (Susenas)/BPS-Statistics Indonesia, National Socioeconomic Survey

## 4.2 KESEHATAN HEALTH

**Tabel 4.2.1** Jumlah Desa<sup>1</sup>/Kelurahan Yang Memiliki Sarana Kesehatan Menurut Kecamatan di Kabupaten Tana Toraja, 2014–2019  
**Number of Villages<sup>1</sup> Having Health Facilities by Subdistrict in Tana Toraja Regency, 2014–2019**

Kecamatan Subdistrict	Rumah Sakit Hospital		
	2014	2018	2019
(1)	(2)	(3)	(4)
Bongkaradeng	0	0	0
Simbuang	0	0	0
Rano	0	0	0
Mappak	0	0	0
Mengkendek	0	0	0
Gandangbatu Sillanan	0	0	0
Sangalla	0	0	0
Sangalla Selatan	0	0	0
Sangalla Utara	0	0	0
Makale	1	1	1
Makale Selatan	0	0	0
Makale Utara	1	1	1
Saluputti	0	0	0
Bittuang	0	0	0
Rembon	0	0	0
Masanda	0	0	0
Malimbong Balepe	0	0	0
Rantetayo	0	0	0
Kurra	0	0	0
<b>Tana Toraja</b>	<b>2</b>	<b>2</b>	<b>2</b>

Lanjutan Tabel/*Continued Table 4.2.1*

Kecamatan <i>Subdistrict</i>	Rumah Sakit Bersalin <i>Maternity Hospital</i>		
	2014	2018	2019
(1)	(5)	(6)	(7)
Bonggakaradeng	0	0	0
Simbuang	0	0	0
Rano	0	0	0
Mappak	0	0	0
Mengkendek	0	0	0
Gandangbatu Sillanan	0	0	0
Sangalla	0	0	0
Sangalla Selatan	0	0	0
Sangalla Utara	0	0	0
Makale	0	0	0
Makale Selatan	0	0	0
Makale Utara	0	0	0
Saluputti	0	0	0
Bittuang	0	0	0
Rembon	0	0	0
Masanda	0	0	0
Malimbong Balepe	0	0	0
Rantetayo	0	0	0
Kurra	0	0	0
<b>Tana Toraja</b>	<b>0</b>	<b>0</b>	<b>0</b>



Lanjutan Tabel/*Continued Table* 4.2.1

Kecamatan <i>Subdistrict</i>	Poliklinik <i>Polyclinic</i>		
	2014	2018	2019
(1)	(8)	(9)	(10)
Bonggakaradeng	0	0	0
Simbuang	0	0	0
Rano	0	0	0
Mappak	0	0	0
Mengkendek	1	0	1
Gandangbatu Sillanan	0	0	0
Sangalla	0	0	0
Sangalla Selatan	0	0	0
Sangalla Utara	0	0	0
Makale	1	1	0
Makale Selatan	0	0	0
Makale Utara	0	0	0
Saluputti	0	0	0
Bittuang	0	0	0
Rembon	0	0	0
Masanda	0	0	0
Malimbong Balepe	0	0	0
Rantetayo	0	0	0
Kurra	0	0	0
<b>Tana Toraja</b>	<b>2</b>	<b>1</b>	<b>1</b>

Lanjutan Tabel/*Continued Table* 4.2.1

Kecamatan Subdistrict	Puskesmas Public Health Center		
	2014	2018	2019
(1)	(11)	(12)	(13)
Bonggakaradeng	1	1	1
Simbuang	1	1	1
Rano	1	1	1
Mappak	1	1	1
Mengkendek	1	1	1
Gandangbatu Sillanan	2	2	2
Sangalla	1	2	1
Sangalla Selatan	1	1	0
Sangalla Utara	1	1	1
Makale	1	1	1
Makale Selatan	1	1	1
Makale Utara	1	1	1
Saluputti	2	1	1
Bittuang	1	1	1
Rembon	1	1	1
Masanda	2	1	1
Malimbong Balepe	1	1	1
Rantetayo	2	2	2
Kurra	1	1	1
<b>Tana Toraja</b>	<b>23</b>	<b>22</b>	<b>20</b>

Lanjutan Tabel/*Continued Table* 4.2.1

Kecamatan <i>Subdistrict</i>	Puskesmas Pembantu <i>Subsidiary of Public Health Center</i>		
	2014	2018	2019
(1)	(14)	(15)	(16)
Bonggakaradeng	1	5	3
Simbuang	1	3	3
Rano	0	0	1
Mappak	1	1	3
Mengkendek	4	4	4
Gandangbatu Sillanan	4	5	5
Sangalla	0	0	0
Sangalla Selatan	0	0	0
Sangalla Utara	0	0	0
Makale	2	0	0
Makale Selatan	3	1	2
Makale Utara	2	3	2
Saluputti	0	1	1
Bittuang	4	4	3
Rembon	1	2	1
Masanda	0	1	0
Malimbong Balepe	1	0	1
Rantetayo	0	0	0
Kurra	2	1	2
<b>Tana Toraja</b>	<b>26</b>	<b>31</b>	<b>31</b>

Lanjutan Tabel/*Continued Table 4.2.1*

Kecamatan Subdistrict	Apotek Pharmacy		
	2014	2018	2019
(1)	(17)	(18)	(19)
Bongkaradeng	0	0	0
Simbuang	0	0	0
Rano	0	0	0
Mappak	0	0	0
Mengkendek	1	1	1
Gandangbatu Sillanan	0	0	0
Sangalla	0	0	0
Sangalla Selatan	0	0	0
Sangalla Utara	0	0	0
Makale	2	4	6
Makale Selatan	0	0	0
Makale Utara	1	2	2
Saluputti	0	0	0
Bittuang	0	1	1
Rembon	0	0	0
Masanda	0	0	0
Malimbong Balepe	0	0	0
Rantetayo	1	0	0
Kurra	0	0	0
<b>Tana Toraja</b>	<b>5</b>	<b>8</b>	<b>10</b>

Catatan/Note: <sup>1</sup> Desa pada tabel ini termasuk Unit Permukiman Transmigrasi (UPT) yang masih dibina oleh kementerian terkait dan nagari di Kabupaten/Kota Sumatera Barat/*Villages in this table include Transmigration Settlement Unit which is still fostered by the relevant ministries and the nagari in the Province of Sumatera Barat*

Sumber/Source: BPS, Pendataan Potensi Desa (Podes)/BPS-Statistics Indonesia, Village Potential Data Collecting

**Tabel**  
**Table** 4.2.2**Jumlah Tenaga Kesehatan Menurut Kecamatan di  
Kabupaten Tana Toraja, 2019**  
**Number of Medical Personnel by Subdistrict in Tana Toraja  
Regency in Tana Toraja Regency, 2019**

Kecamatan Subdistrict	Dokter Doctor	Perawat Nurse	Bidan Midwife	Farmasi Pharma- ceutical	Ahli Gizi Nutritionist
(1)	(2)	(3)	(4)	(5)	(6)
Bonggakaradeng	1	12	8	1	...
Simbuang	1	7	4	1	...
Rano	1	10	9	1	...
Mappak	1	7	8	2	...
Mengkendek	2	19	29	1	...
Gandangbatu Sillanan	2	18	27	1	...
Sangalla	1	10	18	1	...
Sangalla Selatan	1	6	18	2	...
Sangalla Utara	1	10	16	—	...
Makale	3	32	40	4	...
Makale Selatan	1	8	19	1	...
Makale Utara	1	12	14	1	...
Saluputti	1	12	8	1	...
Bittuang	—	11	26	—	...
Rembon	1	8	29	1	...
Masanda	1	7	6	1	...
Malimbong Balepe	—	11	24	1	...
Rantetayo	2	16	25	1	...
Kurra	1	10	17	—	...
<b>Tana Toraja</b>	<b>22</b>	<b>226</b>	<b>345</b>	<b>21</b>	<b>...</b>

Catatan/Note: ...

Sumber/Source: Dinas Kesehatan Kabupaten Tana Toraja/ Health Service of Tana Toraja

**Tabel**  
**Table 4.2.3**

**Jumlah Rumah Sakit Umum, Rumah Sakit Khusus, Rumah Sakit/Rumah Bersalin, Puskesmas, Klinik/Balai Kesehatan, Posyandu, dan Polindes Menurut Kecamatan di Kabupaten Tana Toraja, 2018 dan 2019**  
***Number of General Hospital, Special Hospital, Maternity Hospital and Public Health Center, Medical Clinic, Integrated Service Post, Village maternity Cottage by Subdistrict in Tana Toraja Regency, 2018 and 2019***

Kecamatan Subdistrict	Rumah Sakit Umum General Hospital		Rumah Sakit Khusus Special Hospital	
	2018	2019	2018	2019
(1)	(2)	(3)	(4)	(5)
Bonggakaradeng	-	-	-	-
Simbuang	-	-	-	-
Rano	-	-	-	-
Mappak	-	-	-	-
Mengkendek	-	-	-	-
Gandangbatu Sillanan	-	-	-	-
Sanggalla	-	-	-	-
Sanggalla Selatan	-	-	-	-
Sanggalla Utara	-	-	-	-
Makale	2	2	-	-
Makale Selatan	-	-	-	-
Makale Utara	1	1	-	-
Saluputti	-	-	-	-
Bittuang	-	-	-	-
Rembon	-	-	-	-
Masanda	-	-	-	-
Malimbong Balepe	-	-	-	-
Rantetayo	-	-	-	-
Kurra	-	-	-	-
<b>Tana Toraja</b>	<b>3</b>	<b>3</b>	<b>0</b>	<b>0</b>

Lanjutan Tabel/Continued Table 4.2.3

Kecamatan Subdistrict	Rumah Sakit Bersalin/ Rumah Bersalin Maternity Hospital		Puskesmas Public Health Center	
	2018	2019	2018	2019
(1)	(6)	(7)	(8)	(9)
Bonggakaradeng	-	-	1	1
Simbuang	-	-	1	1
Rano	-	-	1	1
Mappak	-	-	1	1
Mengkendek	-	-	1	1
Gandangbatu Sillanan	-	-	2	2
Sangalla	-	-	1	1
Sangalla Selatan	-	-	1	1
Sangalla Utara	-	-	1	1
Makale	1	1	1	1
Makale Selatan	-	-	1	1
Makale Utara	-	-	1	1
Saluputti	-	-	1	1
Bittuang	-	-	1	1
Rembon	-	-	1	1
Masanda	-	-	1	1
Malimbong Balepe	-	-	1	1
Rantetayo	-	-	2	2
Kurra	-	-	1	1
<b>Tana Toraja</b>	<b>1</b>	<b>1</b>	<b>21</b>	<b>21</b>

Lanjutan Tabel/Continued Table 4.2.3

Kecamatan Subdistrict  (1)	Klinik/Balai Kesehatan Medical Clinic		Posyandu Integrated Service Post		Polindes Village Maternity Cottage	
	2018 (10)	2019 (11)	2018 (12)	2019 (13)	2018 (14)	2019 (15)
Bongkaradeng	-	-	12	12	4	4
Simbuang	-	-	16	16	2	2
Rano	-	-	14	15	4	4
Mappak	-	-	13	13	4	4
Mengkendek	1	1	28	28	14	14
Gandangbatu Sillanan	-	-	24	25	7	7
Sangalla	-	-	11	11	5	5
Sangalla Selatan	-	-	12	12	4	4
Sangalla Utara	-	-	11	11	2	2
Makale	2	3	29	29	8	8
Makale Selatan	-	-	20	20	5	6
Makale Utara	-	-	17	17	4	4
Saluputti	-	-	10	10	5	5
Bittuang	-	-	26	26	10	10
Rembon	-	-	26	26	6	6
Masanda	-	-	14	14	4	4
Malimbong Balepe	-	-	13	13	3	3
Rantetayo	-	-	19	19	4	4
Kurra	-	-	11	11	4	4
<b>Tana Toraja</b>	<b>3</b>	<b>4</b>	<b>326</b>	<b>328</b>	<b>99</b>	<b>100</b>

Catatan/Note: ...

Sumber/Source: Kementerian Kesehatan, Profil Kesehatan Indonesia/Ministry of Health, Health Profile of Indonesia



**Tabel**  
**Table** 4.2.4

**Jumlah Dokter Spesialis, Dokter Umum, dan Dokter Gigi Menurut Sarana Pelayanan Kesehatan di Kabupaten Tana Toraja, 2019**  
**Number of Specialist Doctor, Generalist Doctor, and Dentist by Type of Health Facility in Tana Toraja Regency, 2019**

Unit Kerja Work Unit	Dokter Spesialis Specialists Doctors	Dokter Umum Generalist Doctors	Dokter Gigi Dentist
(1)	(2)	(3)	(4)
Puskesmas Public Health Center	-	23	10
Rumah Sakit Hospital	13	9	3
RS Lakipadada	14	12	2
RS Fatima	-	-	-
Institusi Diknakes/Diklat Diknakes Institution/Training	-	-	-
Dinkes Kab/Kota District Health Office	-	1	1
<b>Jumlah/Total</b>	<b>27</b>	<b>45</b>	<b>26</b>

Catatan/Note: ...

Sumber/Source: Dinas Kesehatan Kabupaten Tana Toraja, RSUD Lakipadada, dan RS Fatima/Health Service of Tana Toraja, Lakipadada Hospital and Fatima Hospital

**Tabel 4.2.5** **Persentase Balita Yang Pernah Mendapat Imunisasi Menurut Jenis Imunisasi di Kabupaten Tana Toraja, 2015-2019**  
**Percentage of Children Under Five Years Who Had Immunization by Type of Immunization in Tana Toraja Regency, 2015-2019**

Jenis Imunisasi Type of Immunization	2015	2016	2017	2018	2019
(1)	(2)	(3)	(4)	(5)	(6)
BCG	108,0	97,0	106,1	97,2	106,6
Campak/Measles	-	101,3	102,7	95,6	106,8
DPT 1	106,3	102,0	108,0	97,7	107,5
DPT 2	110,4	103,7	107,7	97,75	108,2
DPT 3	111,6	101,7	107,2	92,9	110,5
Polio 1	107,2	98,8	106,7	96,6	106,8
Polio 2	107,2	101,2	108,3	97,0	110,2
Polio 3	107,8	101,0	106,3	97,2	109,1
Polio 4	108,0	101,0	107,2	95,6	110,9
Hepatitis B 1	106,3	102,0	108,0	97,7	107,5
Hepatitis B 2	110,4	103,7	107,7	97,75	108,2
Hepatitis B3	111,6	101,7	107,2	92,9	110,5

Catatan/Note: ...

Sumber/Source: Dinas Kesehatan Kabupaten Tana Toraja/Health Service of Tana Toraja

**Tabel**  
**Table** 4.2.6

**Jumlah Kasus 10 Penyakit Terbanyak di Kabupaten Tana Toraja, 2019**  
**Number of Cases of the 10 Most Diseases in Tana Toraja Regency, 2019**

Jenis Penyakit <i>The Type of Disease</i>	Jumlah Kasus
(1)	(2)
ISPA	21 923
<i>Hipertensi</i>	13 641
Batuk	11 743
Demam	10 988
Sakit Kepala	10 174
Dermatitis	9 444
Gastritis	8 053
Reumatik	3 412
Diare	3 339
Influenza	2 705

Catatan/Note: ...

Sumber/Source: Dinas Kesehatan Kabupaten Tana Toraja/Health Service of Tana Toraja

**Tabel**  
**Table** 4.2.7

**Jumlah Bayi Lahir, Bayi Berat Badan Lahir (BBLR), BBLR Dirujuk, dan Bergizi Buruk di Kabupaten Tana Toraja 2011-2019**  
**Number of Births, Babies with Low Birth Weights (LBW), Treated LBW, and Malnutrition Cases in Tana Toraja Regency 2011-2019**

Tahun Year	Bayi Lahir Births	BBLR/LBW		Gizi Buruk Malnutrition
		Jumlah Total	Dirujuk Treated	
(1)	(2)	(3)	(4)	(5)
2011	4 358	49	-	4
2012	3 810	39	-	13
2013	3 957	71	-	5
2014	3 904	57	-	9
2015	3 958	115	-	6
2016	3 927	137	-	3
2017	3 871	111	-	3
2018	3 603	122	-	3
2019	3 518	125	-	19

Catatan/Note: ...

Sumber/Source: Dinas Kesehatan Kabupaten Tana Toraja/Health Service of Tana Toraja

**Tabel**  
**Table** 4.2.8

**Jumlah Ibu Hamil, Melakukan Kunjungan K1, Melakukan Kunjungan K4, Kurang Energi Kronis (KEK), dan Mendapat Tablet Zat Besi (Fe) di Kabupaten Tana Toraja, 2011-2019**

***Number of Pregnant Women, Those with One Visit and four Visits of Antenatal Care, Chronic Energy Deficiency (CED), and Receiving Iron Supplement in Tana Toraja Regency, 2011-2019***

<b>Tahun Years</b>	<b>Jumlah Ibu Hamil Pregnant Women</b>	<b>Melakukan Kunjungan K1 One Visit</b>	<b>Melakukan Kunjungan K4 Four Visits</b>	<b>Kurang Energi Kronis (KEK) Chronic Energy Deficiency (CED)</b>	<b>Mendapat Zat Besi (Fe) Receiving Iron Supplement</b>
(1)	(2)	(3)	(4)	(5)	(6)
2011	5 292	4 985	4 368	-	4 368
2012	4 511	4 511	3 897	-	3 897
2013	4 165	4 388	3 946	-	3 946
2014	4 365	4 366	4 066	248	4 066
2015	4 355	4 345	3 893	120	3 893
2016	4 351	4 341	3 925	483	3 925
2017	4 317	4 119	3 740	547	3 740
2018	4 260	3 991	3 492	654	3 492
2019	3 961	3 986	3 438	653	3 438

Catatan/Note: ...

Sumber/Source: Dinas Kesehatan Kabupaten Tana Toraja/Health Service of Tana Toraja

**Tabel**  
**Table** 4.2.9

**Jumlah Balai Penyuluhan Keluarga Berencana dan Pos Pelayanan Keluarga Berencana Desa (PPKBD) Menurut Kecamatan di Kabupaten Tana Toraja, 2019**  
**Number of Family Planning Counseling Center and Village Family Planning Service Units by Subdistrict in Tana Toraja Regency, 2019**

Kecamatan Subdistrict	Balai Penyuluhan KB Family Planning Counseling Center	PPKBD Village Family Planning Service Units	Sub PPKBD Village Family Planning Service Sub-units
(1)	(2)	(3)	(4)
Bonggakaradeng	1	6	12
Simbuang	1	6	26
Rano	1	5	25
Mappak	1	6	27
Mengkendek	2	17	61
Gandangbatu Sillanan	2	12	42
Sangalla	1	5	17
Sangalla Selatan	1	5	15
Sangalla Utara	1	6	18
Makale	4	15	58
Makale Selatan	1	8	27
Makale Utara	2	5	20
Saluputti	1	9	34
Bittuang	1	15	48
Rembon	1	13	53
Masanda	1	8	26
Malimbong Balepe	1	6	22
Rantetayo	2	6	25
Kurra	1	6	27
<b>Tana Toraja</b>	<b>26</b>	<b>159</b>	<b>583</b>

Catatan/Note: ...

Sumber/Source: Dinas Kesehatan Kabupaten Tana Toraja/Health Service of Tana Toraja

**Tabel**  
**Table** 4.2.10**Jumlah Pasangan Usia Subur dan Peserta KB Aktif  
Menurut Kecamatan di Kabupaten Tana Toraja, 2019**  
**Number of Eligible Couples and Family Planning  
Participants by Subdistrict in Tana Toraja Regency, 2019**

Kecamatan Subdistrict	Jumlah PUS Eligible Couples	Peserta KB Aktif Family Planning Participants			
		IUD	MOW	MOP	Kondom Condom
(1)	(2)	(3)	(4)	(5)	(6)
Bongkaradeng	962	127	6	-	50
Simbuang	1 465	58	10	-	41
Rano	1 050	123	6	-	35
Mappak	1 340	58	10	-	45
Mengkendek	4 332	653	117	-	42
Gandangbatu Sillanan	4 100	743	72	-	158
Sangalla	1 882	860	35	-	12
Sangalla Selatan	1 274	141	46	-	24
Sangalla Utara	1 401	292	41	-	10
Makale	4 440	552	341	1	84
Makale Selatan	1 899	132	30	-	65
Makale Utara	1 696	235	158	-	11
Saluputti	2 514	106	69	-	109
Bittuang	2 249	197	74	1	29
Rembon	3 229	196	127	-	52
Masanda	1 190	99	19	1	7
Malimbong Balepe	1 279	8	69	-	3
Rantetayo	2 183	186	90	-	3
Kurra	779	44	15	-	1
<b>Tana Toraja</b>	<b>39 264</b>	<b>4 810</b>	<b>1 335</b>	<b>3</b>	<b>781</b>

Catatan/Note: ...

Sumber/Source: Dinas Kesehatan Kabupaten Tana Toraja/Health Service of Tana Toraja

Lanjutan Tabel/Continued Table 4.2.10

Kecamatan Subdistrict	Peserta KB Aktif Family Planning Participants			
	Implan Implants	Suntikan Injection	Pil Pill	Jumlah Total
(1)	(7)	(8)	(9)	(10)
Bongkaradeng	56	117	151	507
Simbuang	51	386	395	941
Rano	120	134	143	561
Mappak	52	272	363	800
Mengkendek	706	928	459	2 905
Gandangbatu Sillanan	678	697	362	2 710
Sangalla	236	161	126	1 430
Sangalla Selatan	343	158	119	831
Sangalla Utara	274	244	127	988
Makale	419	1 145	677	3 219
Makale Selatan	296	454	289	1 266
Makale Utara	284	343	154	1 185
Saluputti	465	510	478	1 737
Bittuang	420	568	386	1 675
Rembon	161	806	987	2 329
Masanda	263	161	276	826
Malimbong Balepe	163	169	431	843
Rantetayo	361	378	550	1 568
Kurra	220	140	85	505
<b>Tana Toraja</b>	<b>5 568</b>	<b>7 771</b>	<b>6 558</b>	<b>26 826</b>

Catatan/Note: ...

Sumber/Source: Dinas Kesehatan Kabupaten Tana Toraja/Health Service of Tana Toraja



### 4.3 AGAMA DAN SOSIAL LAINNYA RELIGION AND OTHER SOCIAL AFFAIRS

**Tabel 4.3.1** Jumlah Penduduk Menurut Kecamatan dan Agama yang Dianut di Kabupaten Tana Toraja, 2019  
*Population by Subdistrict and Religion in Tana Toraja Regency, 2019*

Kecamatan Subdistrict	Islam	Protestan Protestant	Katolik Catholic	Hindu	Budha Buddha	Lainnya Others
(1)	(2)	(3)	(4)	(5)	(6)	(7)
Bongkaradeng	...	...	...	...	...	...
Simbuang	...	...	...	...	...	...
Rano	...	...	...	...	...	...
Mappak	...	...	...	...	...	...
Mengkendek	...	...	...	...	...	...
Gandangbatu Sillanan	...	...	...	...	...	...
Sangalla	...	...	...	...	...	...
Sangalla Selatan	...	...	...	...	...	...
Sangalla Utara	...	...	...	...	...	...
Makale	...	...	...	...	...	...
Makale Selatan	...	...	...	...	...	...
Makale Utara	...	...	...	...	...	...
Saluputti	...	...	...	...	...	...
Bittuang	...	...	...	...	...	...
Rembon	...	...	...	...	...	...
Masanda	...	...	...	...	...	...
Malimbong Balepe	...	...	...	...	...	...
Rantetayo	...	...	...	...	...	...
Kurra	...	...	...	...	...	...
<b>Tana Toraja</b>	...	...	...	...	...	...

Catatan/Note: ...

Sumber/Source: ...

**Tabel**  
**Table** 4.3.2**Jumlah Tempat Peribadatan Menurut Kecamatan di  
Kabupaten Tana Toraja, 2019**  
**Number of Places of Worship by Subdistrict in Tana Toraja  
Regency, 2019**

Kecamatan Subdistrict	Masjid Mosque	Mushola Pray Room	Gereja Protestan Protestant Church	Gereja Katholik Catholic Church	Pura Temple	Vihara
(1)	(2)	(3)	(4)	(5)	(6)	(7)
Bongkaradeng	...	...	...	...	...	...
Simbuang	...	...	...	...	...	...
Rano	...	...	...	...	...	...
Mappak	...	...	...	...	...	...
Mengkendek	...	...	...	...	...	...
Gandangbatu Sillanan	...	...	...	...	...	...
Sangalla	...	...	...	...	...	...
Sangalla Selatan	...	...	...	...	...	...
Sangalla Utara	...	...	...	...	...	...
Makale	...	...	...	...	...	...
Makale Selatan	...	...	...	...	...	...
Makale Utara	...	...	...	...	...	...
Saluputti	...	...	...	...	...	...
Bittuang	...	...	...	...	...	...
Rembon	...	...	...	...	...	...
Masanda	...	...	...	...	...	...
Malimbong Balepe	...	...	...	...	...	...
Rantetayo	...	...	...	...	...	...
Kurra	...	...	...	...	...	...
<b>Tana Toraja</b>	...	...	...	...	...	...

Catatan/Note: ...

Sumber/Source: ...

**Tabel**  
**Table** 4.3.3**Jumlah Desa<sup>1</sup>/Kelurahan yang Mengalami Bencana Alam<sup>2</sup>  
Menurut Kecamatan di Kabupaten Tana Toraja, 2011–  
2018**  
**Number of Villages<sup>1</sup> that Had Natural Disaster<sup>2</sup> by  
Subdistrict in Tana Toraja Regency, 2011– 2018**

Kecamatan Subdistrict	Banjir/Flood		
	2011	2014	2018
(1)	(2)	(3)	(4)
Bongkaradeng	0	0	0
Simbuang	0	0	0
Rano	0	0	0
Mappak	0	0	0
Mengkendek	0	0	1
Gandangbatu Sillanan	0	1	0
Sangalla	0	1	0
Sangalla Selatan	1	1	0
Sangalla Utara	0	2	0
Makale	1	4	0
Makale Selatan	0	0	0
Makale Utara	1	0	0
Saluputti	0	0	0
Bittuang	0	1	0
Rembon	2	0	0
Masanda	0	0	1
Malimbong Balepe	2	0	0
Rantetayo	0	0	0
Kurra	0	0	0
<b>Tana Toraja</b>	<b>7</b>	<b>10</b>	<b>2</b>

Lanjutan Tabel/*Continued Table 4.3.3*

Kecamatan Subdistrict	Gempa Bumi/ <i>Earthquake</i>		
	2011	2014	2018
(1)	(5)	(6)	(7)
Bonggakaradeng	0	0	0
Simbuang	0	0	0
Rano	0	0	3
Mappak	0	0	0
Mengkendek	0	0	0
Gandangbatu Sillanan	0	0	0
Sangalla	0	0	0
Sangalla Selatan	0	0	0
Sangalla Utara	0	0	0
Makale	0	0	0
Makale Selatan	0	0	0
Makale Utara	0	0	0
Saluputti	0	0	0
Bittuang	0	0	0
Rembon	0	0	0
Masanda	0	0	0
Malimbong Balepe	0	0	0
Rantetayo	0	0	0
Kurra	0	0	0
<b>Tana Toraja</b>	<b>0</b>	<b>0</b>	<b>3</b>

Lanjutan Tabel/*Continued Table 4.3.3*

Kecamatan Subdistrict	Tanah Longsor/Landslide		
	2011	2014	2018
(1)	(8)	(9)	(10)
Bongkaradeng	0	2	3
Simbuang	1	0	0
Rano	0	4	5
Mappak	1	1	0
Mengkendek	2	1	6
Gandangbatu Sillanan	4	5	5
Sangalla	1	0	1
Sangalla Selatan	2	4	4
Sangalla Utara	3	1	3
Makale	2	2	8
Makale Selatan	3	4	6
Makale Utara	0	0	0
Saluputti	0	1	1
Bittuang	0	10	9
Rembon	6	8	6
Masanda	3	6	5
Malimbong Balepe	3	0	5
Rantetayo	2	0	3
Kurra	5	1	4
<b>Tana Toraja</b>	<b>38</b>	<b>50</b>	<b>74</b>

Catatan/*Note*: <sup>1</sup> Desa pada tabel ini termasuk Unit Permukiman Transmigrasi (UPT) yang masih dibina oleh kementerian terkait dan nagari di Kabupaten/Kota Sumatera Barat/*Villages in this table are included in Transmigration Settlement Unit which is still fostered by the relevant ministries and the nagari in the Province of Sumatera Barat*

<sup>2</sup> Terjadi dalam tiga tahun terakhir sampai dengan saat pencacahan/*Occured during the last three years by the time of enumeration*

Sumber/*Source*: BPS, Pendataan Potensi Desa (Podes)/BPS-Statistics Indonesia, Village Potential Data Collecting

#### 4.4 KEMISKINAN POVERTY

**Tabel 4.4.1** Garis Kemiskinan, Jumlah, dan Persentase Penduduk Miskin di Kabupaten Tana Toraja, 2012–2019  
*Poverty Line, Number, and Percentage of Poor People in Tana Toraja Regency, 2012–2019*

Tahun Year	Garis Kemiskinan (rupiah/kapita/bulan) Poverty Line (rupiah/capita/month)	Jumlah Penduduk Miskin (ribu) Number of Poor People (thousand)	Persentase Penduduk Miskin Percentage of Poor People
(1)	(2)	(3)	(4)
2012	208 436	28.60	12.72
2013	217 981	31.30	13.81
2014	226 762	29.09	12.77
2015	238 838	28.59	12.46
2016	251 452	28.42	12.36
2017	261 573	29.18	12.62
2018	299 570	29.65	12.75
2019	316 911	28.87	12.34

Catatan/Note: ...

Sumber/Source: BPS, Survei Sosial Ekonomi Nasional Maret/BPS-Statistics Indonesia, March National Socioeconomic Survey

**Tabel**  
**Table** 4.4.2**Indeks Kedalaman Kemiskinan dan Indeks Keparahan Kemiskinan di Kabupaten Tana Toraja, 2012–2019**  
**Poverty Gap Index and Poverty Severity Index in Tana Toraja Regency, 2012–2019**

Tahun Year	Indeks Kedalaman Kemiskinan Poverty Gap Index	Indeks Keparahan Kemiskinan Poverty Severity Index
(1)	(2)	(3)
2012	...	...
2013	1.81	0.38
2014	1.55	0.30
2015	2.69	0.91
2016	2.65	0.98
2017	2.15	0.53
2018	2.27	0.55
2019	3.10	1.12

Catatan/Note: ...

Sumber/Source: BPS, Survei Sosial Ekonomi Nasional Maret/BPS-Statistics Indonesia, March National Socioeconomic Survey

#### 4.5 KRIMINALITAS CRIME

**Tabel 4.5.1** Jumlah Narapidana Menurut Bulan, Jenis Kelamin, dan Kelompok Umur di Kabupaten Tana Toraja, 2019  
*Number of Prisoner by Month, Sex, and Age Group in Tana Toraja Regency, 2019*

Tahun Year	Laki-laki Male		Perempuan Female		Jumlah Total	
	7-24	24+	7-24	24+	7-24	24+
(1)	(2)	(3)	(4)	(5)	(6)	(7)
Januari/January	16	15	1	3	17	18
Februari/February	13	16	-	-	13	16
Maret/March	12	10	-	1	12	11
April/April	14	14	-	-	14	14
Mei/May	6	15	-	5	6	20
Juni/June	3	7	-	2	3	9
Juli/July	10	15	2	3	12	18
Agustus/August	11	7	-	3	11	10
September/September	7	13	-	-	7	13
Oktober/October	13	8	-	1	13	9
November/November	6	10	-	3	6	13
Desember/December	11	10	-	-	11	10

Catatan/Note: ...

Sumber/Source: Pengadilan Negeri Makale/Makale Civil Court



**Tabel**  
**Table** 4.5.2**Jumlah Narapidana Menurut Jenis Kejahatan di  
Kabupaten Tana Toraja, 2019**  
**Number of Prisoner by types of Crime in Tana Toraja  
Regency, 2019**

Tahun Year	Dewasa Adult		Anak Child		Jumlah Total	
	Laki-laki Male	Perempuan Female	Laki-laki Male	Perempuan Female	Laki-laki Male	Perempuan Female
(1)	(2)	(3)	(4)	(5)	(6)	(7)
Politik/Politics	-	-	-	-	-	-
Pembakaran/Burning	-	-	-	-	-	-
Penyuapan/Bribery	-	-	-	-	-	-
Pemalsuan Surat/Forgery	-	-	-	-	-	-
Kesusilaan/Immoral	3	2	-	-	3	2
Perjudian/Gamblin	3	-	-	-	3	-
Penculikan/Abduction	-	-	-	-	-	-
Pembunuhan/Murder	-	-	-	-	-	-
Penganiayaan/Persecution	61	2	-	-	61	2
Pencurian/Stealing	38	10	-	-	38	10
Perampokan/Robbery	-	-	-	-	-	-
Pemerasan/Racketeering	-	-	-	-	-	-
Penggelapan/Embezzlement	2	-	-	-	2	-
Penipuan/Fraud	-	1	-	-	-	1
Narkotika/Narcotica	43	4	-	-	43	4
Korupsi/Corruption	3	3	-	-	3	3
Laka Lantas/Traffic Accident	6	-	-	-	6	-
Perlindungan Anak/Child Protection	48	14	7	-	55	14
KDRT/Domestic Violence	2	-	-	-	2	-
Penghinaan/Insult	-	-	-	-	-	-
Penebangan Liar/Illegal Logging	2	1	-	-	2	1
Pengancaman/Blackmail	-	-	-	-	-	-
Pengrusakan/Destruction	-	-	-	-	-	-

Catatan/Note: ...

Sumber/Source: Pengadilan Negeri Makale/Makale Civil Court





# PERTANIAN, KEHUTANAN PETERNAKAN, PERIKANAN

*Agriculture, Forestry, Livestock, Fishery*

# 05

25.526  
RIBU EKOR KERBAU





## PENJELASAN TEKNIS

1. **Tanaman sayuran dan buah-buahan semusim**

**Tanaman sayuran semusim** adalah tanaman sumber vitamin, garam mineral dan lain-lain yang dikonsumsi dari bagian tanaman yang berupa daun, bunga, buah, dan umbinya, yang berumur kurang dari satu tahun.

**Tanaman buah-buahan semusim** adalah tanaman sumber vitamin, garam mineral, dan lain-lain yang dikonsumsi dari bagian tanaman yang berupa buah, berumur kurang dari satu tahun, tidak berbentuk pohon/rumpun tetapi menjalar dan berbatang lunak.

2. **Tanaman buah-buahan dan sayuran tahunan**

**Tanaman buah-buahan tahunan** adalah tanaman sumber vitamin, garam mineral, dan lain-lain yang dikonsumsi dari bagian tanaman yang berupa buah dan merupakan tanaman tahunan.

**Tanaman sayuran tahunan** adalah tanaman sumber vitamin, garam mineral, dan lain-lain yang dikonsumsi dari bagian tanaman yang berupa daun dan atau buah yang berumur lebih dari satu tahun.

3. **Tanaman biofarmaka** adalah tanaman yang bermanfaat untuk obat-obatan, kosmetik, dan kesehatan yang dikonsumsi atau digunakan dari bagian-bagian

## TECHNICAL NOTES

1. **Seasonal vegetable and fruit plants**

**Seasonal vegetable plants** are plants which are the sources of vitamin, mineral salt, etc, consumed from the part of the plant in the form of leaf, flower, fruit, and root with the age of less than one year.

**Seasonal fruit plants** are plants which are the sources of vitamin, mineral salt, etc, consumed from the part of the plant in the form of fruits. These plants are creeps with the age of less than one year.

2. **Annual fruit and vegetable plants**

**Annual fruit plants** are plants which are the sources of vitamin, contained mineral salt, etc, consumed from the part of plant in the form of fruit and more than one year of age.

**Annual vegetable plants** are plants which are the sources of vitamin, contained mineral salt, etc, consumed from the part of the plant in the form of vegetable and more than one year of age.

3. **Medicinal plants** are plants which are useful for medicine. It is consumed from part of the plant such as leaf, flower, fruit, tuber, and root.

tanaman seperti daun, batang, buah, umbi (rimpang) ataupun akar.

4. **Tanaman hias** adalah tanaman yang mempunyai nilai keindahan baik bentuk, warna daun, tajuk maupun bunganya, sering digunakan untuk penghias pekarangan dan lain sebagainya.

5. **Luas panen tanaman hortikultura** adalah luas tanaman sayuran, buah-buahan, biofarmaka, dan tanaman hias yang diambil hasilnya/dipanen pada periode pelaporan.

6. **Luas panen untuk tanaman sayuran** adalah luas tanaman yang dipanen sekaligus/habis/dibongkar dan luas tanaman yang dipanen berkali-kali (lebih dari satu kali)/belum habis.

**Tanaman yang dipanen sekaligus/ habis/dibongkar** adalah tanaman yang sehabis panen langsung dibongkar/dicabut, terdiri dari bawang merah, bawang putih, bawang daun, kentang, kol/kubis, kembang kol, petsai/sawi, wortel, lobak, dan kacang merah.

**Tanaman yang dipanen berkali-kali (lebih dari satu kali)/belum habis** adalah tanaman yang pemanenannya lebih dari satu kali dan biasanya dibongkar apabila panen terakhir sudah tidak memadai lagi, terdiri dari: kacang panjang, cabe besar, cabe rawit, jamur, tomat, terung, buncis, ketimun, labu siam, kangkung,

4. **Ornamental plants** are plants which have a beauty value, either in shape, colour of leaf or crown of flower, and they are often used as a yard decorator.

5. **Harvested area of horticulture** is area which vegetable, fruit, medicinal and ornamental plant of crop harvested during the period of report.

6. **Harvested area of vegetables** is area of entirely plant harvested/ demolished and plant harvested several times/undemolished.

**Entirely plants harvested/ demolished** are plants usually harvested once and demolished to be substituted by other plants, consisting of: shallots, garlic, leeks, potato, cabbage, cauli flower, mustard green, carrots, chinese radish, and red kidney beans.

**Plants harvested several times/ undemolished** are plants usually harvested more than once and demolished in the case that the last harvest was economically not profitable. They consist of : yard long beans, chili, small chili, mushroom, tomatoes, egg plant, french beans, cucumber, pumpkin/ chajota, swamp cabbage, spinach, melon, watermelon, and blewah .

bayam, melon, semangka, dan blewah.

7. **Produksi hortikultura** adalah hasil menurut bentuk produk dari setiap tanaman sayuran, buah-buahan, biofarmaka dan tanaman hias yang diambil berdasarkan luas yang dipanen/tanaman yang menghasilkan pada bulan/triwulan laporan.
  8. **Bentuk produksi perkebunan** adalah; karet kering (karet), daun kering (teh dan tembakau), biji kering (kopi dan coklat), kulit kering (kayu manis dan kina), serat kering (rami), bunga kering (cengkeh), refined sugar (tebu dari perkebunan besar), gula mangkok (tebu dari perkebunan rakyat), ekivalen kopra (kopra), biji dan bunga (pala) serta minyak daun (sereh).
  9. Data Statistik Kehutanan sebagian besar merupakan data sekunder yang bersumber dari Dinas Kehutanan.
  10. Kawasan hutan adalah wilayah tertentu yang berupa hutan, yang ditunjuk dan atau ditetapkan oleh pemerintah untuk dipertahankan keberadaannya sebagai hutan tetap. Hal ini untuk menjamin kepastian hukum mengenai status kawasan hutan, letak batas dan luas suatu wilayah tertentu yang sudah ditunjuk menjadi kawasan hutan tetap.
7. **Horticulture production** is the standard production quantity form of vegetable, fruit, medicinal and ornamental plant based on harvested area/the number of production plants reported monthly/quarterly.
  8. **Production of estates crops** are follows: dry rubber (rubber); dry leaves (tea and tobacco); dry beans (coffee and cocoa); dry bark (cassia vera and cinchona); dry fibre (rosella); dry flowers/buds (cloves); refined sugar (sugar cane from estate); cup sugar (sugar cane from smallholders); copra (copra); seeds and buds (nutmeg); and leaf oil (citronella).
  9. Most of forestry statistics are secondary data obtained from the Forestry Agency.
  10. Forest Area is a specific territory of forest ecosystem determined and or decided by the government as a permanent forest. Such decision is important to maintain the size of forest area and to ensure its legitimation and boundary demarcation of permanent forests.

11. Kawasan hutan Indonesia ditetapkan oleh Menteri Kehutanan dalam bentuk Surat Keputusan Menteri Kehutanan tentang Penunjukan Kawasan Hutan dan Perairan Provinsi. Penunjukan Kawasan Hutan ini disusun berdasarkan hasil pemaduserasian antara Rencana Tata Ruang Wilayah Provinsi (RTRWP) dengan Tata Guna Hutan Kesepakatan (TGHK).
12. Penunjukan kawasan hutan mencakup pula kawasan perairan yang menjadi bagian dari Kawasan Suaka Alam (KSA) dan Kawasan Pelestarian Alam (KPA).
13. Berdasarkan Undang-Undang No. 41 Tahun 1999 tentang Kehutanan, kawasan hutan dibagi ke dalam kelompok Hutan Konservasi, Hutan Lindung, dan Hutan Produksi.
14. Hutan Konservasi adalah kawasan hutan dengan ciri khas tertentu, yang mempunyai fungsi pokok pengawetan keanekaragaman tumbuhan dan satwa serta ekosistemnya.
15. Hutan Lindung adalah kawasan hutan yang mempunyai fungsi pokok sebagai perlindungan sistem penyangga kehidupan untuk mengatur tata air, mencegah banjir, mengendalikan erosi, mencegah intrusi air laut, dan memelihara kesuburan tanah.
11. *Indonesian forest area is determined by the Minister of Forestry in the format of Ministerial Decree on the Designation of Provincial Forest Area and Inland Water, Coastal and Marine Ecosystem. The designation of Forest Area is formulated based on integrated and harmonized of Provincial Spatial Planning (RTRWP) and Forest Land Use by Concensus (TGHK).*
12. *The designation of forest area in some cases also cover inland water, coastal and marine ecosystem that may become part of Sanctuary Reserve Area (KSA) and Nature Conservation Area (KPA).*
13. *In accordance to the Act on Forestry No. 41/1999, forest area is categorized as Conservation Forest, Protection Forest and Production Forest.*
14. *Conservation Forest is a forest area having specific characteristic established for the purposes of conservation of animal and plant species as well as their ecosystem.*
15. *Protection Forest is a forest area designated to serve life support system, maintain hydrological system, prevent of flood, erosion control, seawater intrusion, and maintain soil fertility.*

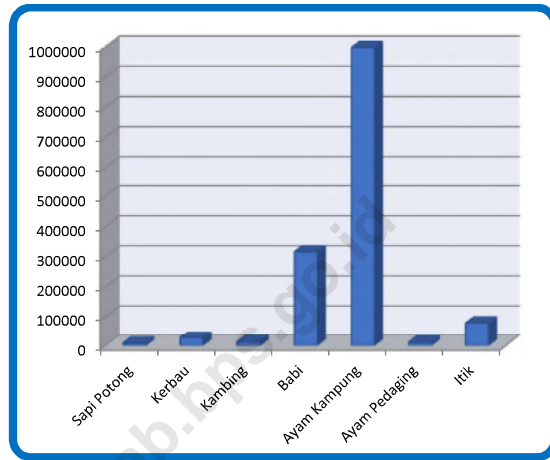


16. Hutan Produksi adalah kawasan hutan yang mempunyai fungsi pokok memproduksi hasil hutan. Hutan produksi terdiri dari Hutan Produksi Tetap (HP), Hutan Produksi Terbatas (HPT), dan Hutan Produksi yang dapat dikonversi.
17. Data populasi ternak bersumber dari Direktorat Jenderal Peternakan dan Kesehatan Hewan Kementerian Pertanian, sedangkan jumlah pemotongan ternak merupakan hasil Survei Laporan Pemotongan Ternak. Pengumpulan data pemotongan ternak dilakukan secara lengkap setiap triwulan di seluruh Rumah Potong Hewan (RPH) dan Tempat Pemotongan Hewan (TPH) yang ada di Indonesia.
18. Data statistik perikanan merupakan data sekunder yang bersumber dari Direktorat Jenderal Perikanan Tangkap dan Direktorat Jenderal Budidaya. Statistik perikanan dibedakan atas data Perikanan Tangkap dan Perikanan Budidaya. Perikanan Tangkap diklasifikasikan atas penangkapan ikan di laut dan penangkapan ikan di perairan umum. Perikanan Budidaya diklasifikasikan atas jenis budidaya yaitu budidaya laut, tambak, kolam, karamba, jaring apung, dan sawah.
16. *Production Forest is a forest area designated mainly to promote sustainable forest production. Production forest is classified as permanent production forest, limited production forest, and convertible production forest.*
17. *Data of domestic livestock population are obtain from the Directorate General of Livestock and Animal Health Service, while data on the number of animals slaughtered are based on the quarterly survey conducted by BPS. This survey is a complete enumeration on all slaughterhouses and abattoirs in Indonesia.*
18. *Fishery Statistics are secondary data obtained from the Directorate General of Capture Fisheries and Directorate General of Aquaculture. Fishery statistics are categorized into capture fisheries and aquaculture. Capture fisheries are further classified into marine capture fisheries and inland open water capture fisheries. Aquaculture are further classified into several types of culture: marine culture, brackish water pond, fresh water pond, cage, floating net, and fish breeding in paddy fields.*

19. Rumah Tangga Perikanan Tangkap adalah rumah tangga yang melakukan kegiatan penangkapan ikan/binatang air lainnya/tanaman air dengan tujuan sebagian/seluruh hasilnya untuk dijual
19. *A capture fishery household is a household conducting activities in catching fishes/other aquatic animals/aquatic plants, for which the products are wholly or partly to be sold.*
20. Rumah Tangga Perikanan Budidaya adalah rumah tangga yang melakukan kegiatan budidaya ikan/binatang air lainnya/tanaman air dengan tujuan sebagian/seluruh hasilnya untuk dijual.
20. *An aquaculture fishery household is a household conducting activities in culturing fishes/other aquatic animals/aquatic plants, for which the products are wholly or partly to be sold. different types of parameters.*

**Gambar** 5.1  
**Figures**

**Populasi Ternak di Kabupaten Tana Toraja (ribu ekor),  
2019**  
***Livestock Population in Tana Toraja (thousand heads),  
2019***



Sumber/Source : Dinas Pertanian Kabupaten Tana Toraja/ Department of Agriculture in Tana Toraja Regency

## 5.2 HORTIKULTURA HORTICULTURE

**Tabel** 5.2.1 **Luas Panen Tanaman Sayuran Menurut Kecamatan dan Jenis Tanaman di Kabupaten Tana Toraja (ha), 2018 dan 2019**  
*Harvested Area of Vegetables by Subdistrict and Kind of Plant in Tana Toraja Regency (ha), 2018 and 2019*

Kecamatan Subdistrict	Bawang Merah/Shallot		Cabai/Chili	
	2018	2019	2018	2019
(1)	(2)	(3)	(4)	(5)
Bonggakaradeng	13	5	...	...
Simbuang	5	-	...	...
Rano	2	15	...	...
Mappak	-	-	...	...
Mengkendek	-	-	...	...
Gandangbatu Sillanan	7	4	...	...
Sangalla	-	-	...	...
Sangalla Selatan	-	-	...	...
Sangalla Utara	-	-	...	...
Makale	-	-	...	...
Makale Selatan	1	3	...	...
Makale Utara	-	-	...	...
Saluputti	1	-	...	...
Bittuang	-	-	...	...
Rembon	-	-	...	...
Masanda	5	2	...	...
Malimbong Balepe	1	3	...	...
Rantetayo	3	1	...	...
Kurra	-	-	...	...
<b>Tana Toraja</b>	<b>38</b>	<b>33</b>	<b>...</b>	<b>...</b>

Lanjutan Tabel/*Continued Table* 5.2.1

Kecamatan Subdistrict	Kentang/ <i>Potato</i>		Kubis/ <i>Cabbage</i>	
	2018	2019	2018	2019
(1)	(6)	(7)	(8)	(9)
Bonggakaradeng	-	-	-	-
Simbuang	-	-	-	-
Rano	11	-	12	10
Mappak	-	-	-	-
Mengkendek	5	-	7	1
Gandangbatu Sillanan	4	8	23	20
Sangalla	-	-	-	-
Sangalla Selatan	-	-	-	-
Sangalla Utara	-	-	-	-
Makale	-	-	-	-
Makale Selatan	2	2	1	-
Makale Utara	-	-	-	-
Saluputti	-	-	-	-
Bittuang	-	-	-	-
Rembon	-	-	-	-
Masanda	-	-	-	-
Malimbong Balepe	-	-	-	-
Rantetayo	-	-	-	-
Kurra	-	-	-	-
<b>Tana Toraja</b>	<b>22</b>	<b>10</b>	<b>43</b>	<b>31</b>

Lanjutan Tabel/*Continued Table 5.2.1*

Kecamatan Subdistrict	Petsai <i>Chinese Cabbage</i>		Tomat/Tomato		Bawang Putih Garlic	
	2018	2019	2018	2019	2018	2019
(1)	(10)	(11)	(12)	(13)	(14)	(15)
Bonggakaradeng	13	-	6	-	...	...
Simbuang	-	-	-	-	...	...
Rano	-	-	12	-	...	...
Mappak	5	4	2	2	...	...
Mengkendek	15	11	11	5	...	...
Gandangbatu Sillanan	2	3	11	13	...	...
Sangalla	16	18	2	-	...	...
Sangalla Selatan	-	-	2	-	...	...
Sangalla Utara	23	18	2	1	...	...
Makale	26	35	13	5	...	...
Makale Selatan	1	-	1	1	...	...
Makale Utara	17	17	7	5	...	...
Saluputti	-	-	-	-	...	...
Bittuang	1	22	3	-	...	...
Rembon	-	-	-	-	...	...
Masanda	-	-	-	2	...	...
Malimbong Balepe	24	4	10	-	...	...
Rantetayo	11	11	9	10	...	...
Kurra	-	-	-	-	...	...
<b>Tana Toraja</b>	<b>154</b>	<b>143</b>	<b>91</b>	<b>44</b>	<b>...</b>	<b>...</b>

Catatan/Note: ...

Sumber/Source: BPS, Statistik Pertanian Hortikultura SPH-SBS/BPS-Statistics Indonesia, *Agricultural Statistic for Horticulture SPH-SBS*

**Tabel**  
**Table** 5.2.2**Produksi Tanaman Sayuran Menurut Kecamatan dan Jenis Tanaman di Kabupaten Tana Toraja (kw), 2018 dan 2019**  
***Production of Vegetables by Subdistrict and Kind of Plant in Tana Toraja Regency (qui), 2018 dan 2019***

Kecamatan Subdistrict	Bawang Merah/Shallot		Cabai/Chili	
	2018	2019	2018	2019
(1)	(2)	(3)	(4)	(5)
Bonggakaradeng	975	315	...	...
Simbuang	159	-	...	...
Rano	150	890	...	...
Mappak	-	-	...	...
Mengkendek	-	-	...	...
Gandangbatu Sillanan	520	177	...	...
Sangalla	-	-	...	...
Sangalla Selatan	-	-	...	...
Sangalla Utara	-	-	...	...
Makale	-	-	...	...
Makale Selatan	75	225	...	...
Makale Utara	-	-	...	...
Saluputti	10	-	...	...
Bittuang	-	-	...	...
Rembon	-	-	...	...
Masanda	375	16	...	...
Malimbong Balepe	75	120	...	...
Rantetayo	170	75	...	...
Kurra	-	-	...	...
<b>Tana Toraja</b>	<b>2 509</b>	<b>1 818</b>	<b>...</b>	<b>...</b>

Lanjutan Tabel/*Continued Table 5.2.2*

Kecamatan Subdistrict	Kentang/Potato		Kubis/Cabbage	
	2018	2019	2018	2019
(1)	(6)	(7)	(8)	(9)
Bonggakaradeng	-	-	-	-
Simbuang	-	-	-	-
Rano	1 993	-	1 468	800
Mappak	-	-	-	-
Mengkendek	653	-	851	60
Gandangbatu Sillanan	800	547	2 126	1 086
Sangalla	-	-	-	-
Sangalla Selatan	-	-	-	-
Sangalla Utara	-	-	-	-
Makale	-	-	-	-
Makale Selatan	220	440	80	-
Makale Utara	-	-	-	-
Saluputti	-	-	-	-
Bittuang	-	-	-	-
Rembon	-	-	-	-
Masanda	-	-	-	-
Malimbong Balepe	-	-	-	-
Rantetayo	-	-	-	-
Kurra	-	-	-	-
<b>Tana Toraja</b>	<b>3 666</b>	<b>987</b>	<b>4 525</b>	<b>1 946</b>



Lanjutan Tabel/*Continued Table* 5.2.2

Kecamatan Subdistrict	Petsai Chinese Cabbage		Tomat/Tomato		Bawang Putih Garlic	
	2018	2019	2018	2019	2018	2019
(1)	(10)	(11)	(12)	(13)	(14)	(15)
Bonggakaradeng	1 152	-	451	-	...	...
Simbuang	-	-	-	-	...	...
Rano	-	-	1 429	-	...	...
Mappak	524	206	155	295	...	...
Mengkendek	1 474	562	1 612	1 285	...	...
Gandangbatu Sillanan	136	204	1 198	759	...	...
Sangalla	1 126	1 040	140	-	...	...
Sangalla Selatan	-	-	105	-	...	...
Sangalla Utara	1 726	1 104	50	75	...	...
Makale	1 886	2 278	1 740	1 620	...	...
Makale Selatan	68	-	75	370	...	...
Makale Utara	1 226	1 098	1 093	1 485	...	...
Saluputti	-	-	-	-	...	...
Bittuang	10	1 460	225	-	...	...
Rembon	-	-	-	-	...	...
Masanda	-	-	-	225	...	...
Malimbong Balepe	2 246	256	992	-	...	...
Rantetayo	732	333	1 000	581	...	...
Kurra	-	-	-	-	...	...
<b>Tana Toraja</b>	<b>12 306</b>	<b>8 541</b>	<b>10 265</b>	<b>6 695</b>	<b>...</b>	<b>...</b>

Catatan/Note: ...

Sumber/Source: BPS, Statistik Pertanian Hortikultura SPH-SBS/BPS-Statistics Indonesia, Agricultural Statistic for Horticulture SPH-SBS

**Tabel**  
**Table** 5.2.3

**Luas Panen Tanaman Sayuran dan Buah-buahan Semusim Menurut Jenis Tanaman di Kabupaten Tana Toraja (ha), 2016–2019**

***Harvested Area of Seasonal Vegetables and Fruits by Kind of Plant in Tana Toraja Regency (ha), 2016–2019***

Jenis Tanaman/ Kind of Plants	2016	2017	2018	2019
(1)	(2)	(3)	(4)	(5)
<b>Sayuran/ Vegetables</b>				
Bawang Daun/ <i>Wlech Onion</i>	...	...	114	85
Bawang Merah/ <i>Shallot</i>	...	...	38	33
Bawang Putih/ <i>Garlic</i>	...	...	-	-
Bayam/ <i>Spinach</i>	...	...	111	77
Buncis/ <i>Green Bean</i>	...	...	58	28
Cabai Besar/ <i>Chili (Capsicum Annum)</i>	...	...	33	20
Cabai Rawit/ <i>Chili (Capsicum Frutescens)</i>	...	...	118	49
Cabai/ <i>Chili</i>	...	...	...	...
Jamur/ <i>Mushroom</i>	...	...	-	-
Kacang Merah/ <i>Red Bean</i>	...	...	30	10
Kacang Panjang/ <i>Yarldlong Bean</i>	...	...	134	81
Kangkung/ <i>Kangkong</i>	...	...	144	112
Kembang Kol/ <i>Cauliflower</i>	...	...	1	-
Kentang/ <i>Potato</i>	...	...	22	10
Ketimun/ <i>Cucumber</i>	...	...	4	-
Kubis/ <i>Cabbage</i>	...	...	43	31
Labu Siam/ <i>Chayote</i>	...	...	49	30
Lobak/ <i>Radish</i>	...	...	-	-
Paprika/ <i>Bell Pepper</i>	...	...	-	-
Petsai/ <i>Chinese Cabbage</i>	...	...	154	143
Terung/ <i>Eggplant</i>	...	...	45	27
Tomat/ <i>Tomato</i>	...	...	91	44
Wortel/ <i>Carrot</i>	...	...	30	14
<b>Buah-buahan/ Fruits</b>				
Blewah/ <i>Cantaloupe</i>	...	...	-	-
Melon/ <i>Melon</i>	...	...	-	-
Semangka/ <i>Watermelon</i>	...	...	-	-
Stroberi/ <i>Strawberry</i>	...	...	-	-

Catatan/Note: ...

Sumber/Source: BPS, Statistik Pertanian Hortikultura SPH/BPS-Statistics Indonesia, Agricultural Statistic for Horticulture SPH

**Tabel**  
**Table** 5.2.4

**Produksi Tanaman Sayuran dan Buah-buahan Semusim Menurut Jenis Tanaman di Kabupaten Tana Toraja (kw), 2016–2019**

***Production of Seasonal Vegetables and Fruits by Kind of Plant in Tana Toraja Regency (qui), 2016–2019***

Jenis Tanaman/ Kind of Plants	2016	2017	2018	2019
(1)	(2)	(3)	(4)	(5)
<b>Sayuran/ Vegetables</b>				
Bawang Daun/ Wlech Onion	...	...	6 562	4 031
Bawang Merah/ Shallot	...	...	2 509	1 818
Bawang Putih/ Garlic	...	...	-	-
Bayam/ Spinach	...	...	6 286	4 081
Buncis/ Green Bean	...	...	5 906	3 732
Cabai Besar/ Chili ( <i>Capsicum Annum</i> )	...	...	4 716	7 002
Cabai Rawit/ Chili ( <i>Capsicum Frutescens</i> )	...	...	11 712	12 069
Cabai/ Chili	...	...	-	-
Jamur/ Mushroom	...	...	-	-
Kacang Merah/ Red Bean	...	...	1 505	570
Kacang Panjang/ Yardlong Bean	...	...	13 547	13 223
Kangkung/ Kangkong	...	...	11 076	8 625
Kembang Kol/ Cauliflower	...	...	100	-
Kentang/ Potato	...	...	3 666	987
Ketimun/ Cucumber	...	...	574	-
Kubis/ Cabbage	...	...	4 525	1 946
Labu Siam/ Chayote	...	...	7 259	7 373
Lobak/ Radish	...	...	-	-
Paprika/ Bell Pepper	...	...	-	-
Petsai/ Chinese Cabbage	...	...	12 306	8 541
Terung/ Eggplant	...	...	4 253	4 962
Tomat/ Tomato	...	...	10 265	6 695
Wortel/ Carrot	...	...	1 586	370
<b>Buah-buahan/ Fruits</b>				
Blewah/ Cantaloupe	...	...	-	-
Melon/ Melon	...	...	-	-
Semangka/ Watermelon	...	...	-	-
Stroberi/ Strawberry	...	...	-	-

Catatan/Note: ...

Sumber/Source: BPS, Statistik Pertanian Hortikultura SPH/BPS-Statistics Indonesia, Agricultural Statistic for Horticulture SPH

**Tabel**  
**Table** 5.2.5

**Luas Panen Tanaman Biofarmaka Menurut Kecamatan dan Jenis Tanaman di Kabupaten Tana Toraja (m<sup>2</sup>), 2018 dan 2019**  
**Harvested Area of Medicinal Plants by Subdistrict and Kind of Plant in Tana Toraja Regency (m<sup>2</sup>), 2018 and 2019**

Kecamatan Subdistrict	Jahe/Ginger		Laos/Lengkuas/Galanga	
	2018	2019	2018	2019
(1)	(2)	(3)	(4)	(5)
Bongkaradeng	55,00	4,00	49,00	9,00
Simbuang	—	—	—	—
Rano	—	300,00	—	—
Mappak	—	—	—	—
Mengkendek	1 836,00	2 262,00	6 599,00	100,00
Gandangbatu Sillanan	1 300,00	2 600,00	—	—
Sangalla	9,00	4,00	12,00	6,00
Sangalla Selatan	—	—	—	—
Sangalla Utara	—	—	—	—
Makale	900,00	215,00	550,00	160,00
Makale Selatan	10,00	30,00	10,00	9,00
Makale Utara	144,00	200,00	143,00	150,00
Saluputti	2,00	1,00	—	—
Bittuang	1,00	6,00	1,00	—
Rembon	—	—	—	—
Masanda	—	—	—	—
Malimbong Balepe	—	—	—	—
Rantetayo	100,00	225,00	80,00	70,00
Kurra	—	—	—	—
<b>Tana Toraja</b>	<b>4 357,00</b>	<b>5 847,00</b>	<b>7 444,00</b>	<b>504,00</b>

Lanjutan Tabel/*Continued Table 5.2.5*

Kecamatan Subdistrict	Kencur/ <i>East Indian Galangal</i>		Kunyit/ <i>Turmeric</i>	
	2018	2019	2018	2019
(1)	(6)	(7)	(8)	(9)
Bongkaradeng	—	—	35,00	5,00
Simbuang	—	—	—	—
Rano	—	—	—	—
Mappak	—	—	—	—
Mengkendek	—	—	610,00	567,00
Gandangbatu Sillanan	—	—	—	—
Sangalla	3,00	—	10,00	6,00
Sangalla Selatan	—	—	—	—
Sangalla Utara	—	—	—	—
Makale	—	—	—	—
Makale Selatan	—	7,00	13,00	15,00
Makale Utara	—	—	96,00	80,00
Saluputti	—	—	—	—
Bittuang	—	—	—	—
Rembon	—	—	—	—
Masanda	—	—	—	—
Malimbong Balepe	—	—	—	—
Rantetayo	—	—	100,00	190,00
Kurra	—	—	—	—
<b>Tana Toraja</b>	<b>3,00</b>	<b>7,00</b>	<b>864,00</b>	<b>863,00</b>

Catatan/*Note:* ...Sumber/*Source:* BPS, Statistik Pertanian Hortikultura SPH-TBF/*BPS-Statistics Indonesia, Agricultural Statistic for Horticulture SPH-TBF*

**Tabel**  
**Table** 5.2.6

**Produksi Tanaman Biofarmaka Menurut Kecamatan dan Jenis Tanaman di Kabupaten Tana Toraja (kg), 2018 and 2019**

*Production of Medicinal Plants by Subdistrict and Kind of Plant in Tana Toraja Regency (kg) 2018 and 2019*

Kecamatan Subdistrict	Jahe/Ginger		Laos/Lengkuas/Galanga	
	2018	2019	2018	2019
(1)	(2)	(3)	(4)	(5)
Bongkaradeng	185,00	13,00	196,00	39,00
Simbuang	—	—	—	—
Rano	—	977,00	—	—
Mappak	—	—	—	—
Mengkendek	22 436,00	20 839,00	55 907,00	67 767,00
Gandangbatu Sillanan	3 911,00	4 230,00	—	—
Sangalla	46,00	33,00	76,00	43,00
Sangalla Selatan	—	—	—	—
Sangalla Utara	—	—	—	—
Makale	2 797,00	2 804,00	2 505,00	1 835,00
Makale Selatan	17,00	107,00	40,00	85,00
Makale Utara	486,00	676,00	573,00	500,00
Saluputti	7,00	3,00	—	—
Bittuang	3,00	3,00	4,00	—
Rembon	—	—	—	—
Masanda	—	—	—	—
Malimbong Balepe	—	—	—	—
Rantetayo	181,00	350,00	150,00	100,00
Kurra	—	—	—	—
<b>Tana Toraja</b>	<b>30 069,00</b>	<b>30 035,00</b>	<b>59 451,00</b>	<b>70 369,00</b>

Lanjutan Tabel/*Continued Table 5.2.6*

Kecamatan Subdistrict	Kencur/ <i>East Indian Galangal</i>		Kunyit/ <i>Turmeric</i>	
	2018	2019	2018	2019
(1)	(6)	(7)	(8)	(9)
Bongkaradeng	—	—	97,00	19,00
Simbuang	—	—	—	—
Rano	—	—	—	—
Mappak	—	—	—	—
Mengkendek	—	—	2 336,00	4 643,00
Gandangbatu Sillanan	—	—	—	—
Sangalla	8,00	—	36,00	27,00
Sangalla Selatan	—	—	—	—
Sangalla Utara	—	—	—	—
Makale	—	—	—	—
Makale Selatan	—	29,00	36,00	109,00
Makale Utara	—	—	150,00	200,00
Saluputti	—	—	—	—
Bittuang	—	—	—	—
Rembon	—	—	—	—
Masanda	—	—	—	—
Malimbong Balepe	—	—	—	—
Rantetayo	—	—	151,00	195,00
Kurra	—	—	—	—
<b>Tana Toraja</b>	<b>8,00</b>	<b>29,00</b>	<b>2 806,00</b>	<b>5 193,00</b>

Catatan/*Note:* ...Sumber/*Source:* BPS, Statistik Pertanian Hortikultura SPH-TBF/*BPS-Statistics Indonesia, Agricultural Statistic for Horticulture SPH-TBF*

**Tabel 5.2.7 Luas Panen Tanaman Biofarmaka Menurut Jenis Tanaman di Kabupaten Tana Toraja (m<sup>2</sup>), 2018 dan 2019**  
**Harvested Area of Medicinal Plants by Kind of Plant in Tana Toraja Regency (m<sup>2</sup>), 2018 and 2019**

Jenis Tanaman Kind of Plants	2018	2019
(1)	(4)	(5)
Dlingo/Dringo/ Sweet Root/Calamus	-	-
Jahe/ Ginger	4 357	5 847
Kapulaga/ Java Cardamon	-	-
Keji Beling/Kecibeling/ Strobilanthes crisper	7	15
Kencur/ East Indian Galangal	3	7
Kunyit/ Turmeric	864	863
Laos/Lengkuas/ Galanga	7 444	504
Lempuyang/ Zingiber Aromaticum	-	85
Lidah Buaya/ Oliviera	6	9
Mahkota Dewa/ God's Crown	35	6
Mengkudu/Pace/ Indian Mulberry	40	32
Sambiloto/ King of Bitter	5	1
Temuireng/ Black Turmeric	-	-
Temukunci/ Chinese Keys	-	-
Temulawak/ Java Turmeric	32	171

Catatan/Note: ...

Sumber/Source: BPS, Statistik Pertanian Hortikultura SPH/BPS-Statistics Indonesia, Agricultural Statistic for Horticulture SPH



**Tabel 5.2.8**      **Produksi Tanaman Biofarmaka Menurut Jenis Tanaman di Kabupaten Tana Toraja (kg), 2018 dan 2019**  
**Production of Medicinal Plants by Kind of Plant in Tana Toraja Regency (kg), 2018 and 2019**

Jenis Tanaman Kind of Plants	2018	2019
(1)	(4)	(5)
Dlingo/Dringo/ Sweet Root/Calamus	—	—
Jahe/ Ginger	30 069,00	30 035,00
Kapulaga/ Java Cardamon	—	—
Keji Beling/Kecibeling/ <i>Strobilanthes crisp</i> a	14,00	27,00
Kencur/ East Indian Galangal	8,00	29,00
Kunyit/ Turmeric	2 806,00	5 193,00
Laos/Lengkuas/ Galanga	59 451,00	70 369,00
Lempuyang/ Zingiber Aromaticum	—	249,00
Lidah Buaya/ Oliviera	17,00	85,00
Mahkota Dewa/ God's Crown	645,00	150,00
Mengkudu/Pace/ Indian Mulberry	1 468,00	205,00
Sambiloto/ King of Bitter	10,00	3,00
Temuireng/ Black Turmeric	—	—
Temukunci/ Chinese Keys	—	—
Temulawak/ Java Turmeric	74,00	460,00

Catatan/Note: ...

Sumber/Source: BPS, Statistik Pertanian Hortikultura SPH/BPS-Statistics Indonesia, Agricultural Statistic for Horticulture SPH

**Tabel**  
**Table** 5.2.9

**Luas Panen Tanaman Hias Menurut Kecamatan dan Jenis Tanaman di Kabupaten Tana Toraja (m<sup>2</sup>), 2018 and 2019**  
**Harvested Area of Ornamental Plants by Subdistrict and Kind of Plant in Tana Toraja Regency (m<sup>2</sup>), 2018 and 2019**

Kecamatan Subdistrict	Anggrek/ <i>Orchid</i>		Krisan/ <i>Chrysantemum</i>	
	2018	2019	2018	2019
(1)	(2)	(3)	(4)	(5)
Bonggakaradeng	—	—	—	—
Simbuang	—	—	—	—
Rano	—	—	—	—
Mappak	—	—	—	—
Mengkendek	—	—	—	—
Gandangbatu Sillanan	—	—	—	—
Sangalla	—	—	—	—
Sangalla Selatan	—	—	—	—
Sangalla Utara	—	—	—	—
Makale	—	—	—	—
Makale Selatan	—	—	—	—
Makale Utara	—	—	—	—
Saluputti	—	—	—	—
Bittuang	—	—	—	—
Rembon	—	—	—	—
Masanda	—	—	—	—
Malimbong Balepe	—	—	—	—
Rantetayo	—	—	—	—
Kurra	—	—	—	—
<b>Tana Toraja</b>	—	—	—	—

Lanjutan Tabel/Continued Table 5.2.9

Kecamatan Subdistrict	Mawar/Rose		Sedap Malam/Tuberose	
	2018	2019	2018	2019
(1)	(6)	(7)	(8)	(9)
Bonggakaradeng	—	—	—	—
Simbuang	—	—	—	—
Rano	—	—	—	—
Mappak	—	—	—	—
Mengkendek	—	—	—	—
Gandangbatu Sillanan	—	—	—	—
Sangalla	—	—	—	—
Sangalla Selatan	—	—	—	—
Sangalla Utara	—	—	—	—
Makale	—	—	—	—
Makale Selatan	—	—	—	—
Makale Utara	—	—	—	—
Saluputti	—	—	—	—
Bittuang	—	—	—	—
Rembon	—	—	—	—
Masanda	—	—	—	—
Malimbong Balepe	—	—	—	—
Rantetayo	—	—	—	—
Kurra	—	—	—	—
<b>Tana Toraja</b>	<b>—</b>	<b>—</b>	<b>—</b>	<b>—</b>

Catatan/Note: ...

Sumber/Source: BPS, Statistik Pertanian Hortikultura SPH-TH/BPS-Statistics Indonesia, Agricultural Statistik for Horticulture SPH-TH

**Tabel**  
**Table** 5.2.10

**Produksi Tanaman Hias Menurut Kecamatan dan Jenis Tanaman di Kabupaten Tana Toraja (tangakai), 2018 and 2019**  
*Production of Ornamental Plants by Subdistrict and Kind of Plant in Tana Toraja Regency (stalks), 2018 and 2019*

Kecamatan Subdistrict	Anggrek/ <i>Orchid</i>		Krisan/ <i>Chrysantemum</i>	
	2018	2019	2018	2019
(1)	(2)	(3)	(4)	(5)
Bonggakaradeng	—	—	—	—
Simbuang	—	—	—	—
Rano	—	—	—	—
Mappak	—	—	—	—
Mengkendek	—	—	—	—
Gandangbatu Sillanan	—	—	—	—
Sangalla	—	—	—	—
Sangalla Selatan	—	—	—	—
Sangalla Utara	—	—	—	—
Makale	—	—	—	—
Makale Selatan	—	—	—	—
Makale Utara	—	—	—	—
Saluputti	—	—	—	—
Bittuang	—	—	—	—
Rembon	—	—	—	—
Masanda	—	—	—	—
Malimbong Balepe	—	—	—	—
Rantetayo	—	—	—	—
Kurra	—	—	—	—
<b>Tana Toraja</b>	—	—	—	—

Lanjutan Tabel/*Continued Table* 5.2.10

Kecamatan <i>Subdistrict</i>	Mawar/Rose		Sedap Malam/Tuberose	
	2018	2019	2018	2019
(1)	(6)	(7)	(8)	(9)
Bonggakaradeng	—	—	—	—
Simbuang	—	—	—	—
Rano	—	—	—	—
Mappak	—	—	—	—
Mengkendek	—	—	—	—
Gandangbatu Sillanan	—	—	—	—
Sangalla	—	—	—	—
Sangalla Selatan	—	—	—	—
Sangalla Utara	—	—	—	—
Makale	—	—	—	—
Makale Selatan	—	—	—	—
Makale Utara	—	—	—	—
Saluputti	—	—	—	—
Bittuang	—	—	—	—
Rembon	—	—	—	—
Masanda	—	—	—	—
Malimbong Balepe	—	—	—	—
Rantetayo	—	—	—	—
Kurra	—	—	—	—
<b>Tana Toraja</b>	—	—	—	—

Catatan/*Note*: ...Sumber/*Source*: BPS, Statistik Pertanian Hortikultura SPH-TH/BPS-Statistics Indonesia, *Agricultural Statistik for Horticulture SPH-TH*

**Tabel 5.2.11 Luas Panen Tanaman Hias Menurut Jenis Tanaman di Kabupaten Tana Toraja (m<sup>2</sup>), 2018 dan 2019**  
**Table 5.2.11 Harvested Area of Ornamental Plants by Kind of Plant in Tana Toraja Regency (m<sup>2</sup>), 2018 and 2019**

Jenis Tanaman <i>Kind of Plants</i>	2018	2019
(1)	(2)	(3)
Adenium (Kamboja Jepang)/ <i>Adenium obesum</i>	—	—
Aglaonema/ <i>Chinese evergreens</i>	—	—
Anggrek/ <i>Orchid</i>	—	—
Anthurium Bunga/ <i>Flamingo Lily Flower</i>	—	—
Anthurium Daun/ <i>Laceleaf</i>	—	—
Anyelir/ <i>Carnation</i>	—	—
Caladium/ <i>Heart of Jesus</i>	—	—
Cordylina/ <i>Cordylina</i>	—	—
Diffenbachia/ <i>Dumb canes</i>	—	—
Dracaena/ <i>Dracaena</i>	—	—
Euphorbia/ <i>Spurges</i>	—	—
Gladiol/ <i>Gladiol</i>	4,00	5,00
Herbras/ <i>Gerbera</i>	—	—
Krisan/ <i>Chrysantemum</i>	—	—
Mawar/ <i>Rose</i>	—	—
Melati/ <i>Jasmine</i>	—	—
Monstera/ <i>Swiss cheese plant</i>	—	—
Pakis/ <i>Fern</i>	—	—
Palem/ <i>Palm</i>	1	—
Pedang-pedangan/ <i>Sansevieria</i>	—	—
Pisang—pisangan/ <i>Heliconia</i>	—	—
Philodendron/ <i>Philodendron</i>	—	—
Sedap Malam/ <i>Tuberose</i>	—	—
Soka/ <i>Ixora</i>	—	—

Catatan/Note: ...

Sumber/Source: BPS, Statistik Pertanian Hortikultura SPH-TH/BPS-Statistics Indonesia, Agricultural Statistik for Horticulture SPH-TH

**Tabel**  
**Table** 5.2.12

**Produksi Tanaman Hias Menurut Jenis Tanaman di  
Kabupaten Tana Toraja (tangkai), 2016–2019**  
***Production of Ornamental Plants by Kind of Plant in Tana  
Toraja Regency (stalks), 2016–2019***

Jenis Tanaman <i>Kind of Plants</i>	2018	2019
(1)	(2)	(3)
Adenium (Kamboja Jepang)/ <i>Adenium obesum</i>	–	–
Aglaonema/ <i>Chinese evergreens</i>	–	–
Anggrek/ <i>Orchid</i>	–	–
Anthurium Bunga/ <i>Flamingo Lily Flower</i>	–	–
Anthurium Daun/ <i>Laceleaf</i>	–	–
Anyelir/ <i>Carnation</i>	–	–
Caladium/ <i>Heart of Jesus</i>	–	–
Cordyline/ <i>Cordyline</i>	–	–
Diffenbachia/ <i>Dumb canes</i>	–	–
Dracaena/ <i>Dracaena</i>	–	–
Euphorbia/ <i>Spurges</i>	–	–
Gladiol/ <i>Gladiol</i>	10,00	14,00
Herbras/ <i>Gerbera</i>	–	–
Krisan/ <i>Chrysantemum</i>	–	–
Mawar/ <i>Rose</i>	–	–
Melati/ <i>Jasmine</i>	–	–
Monstera/ <i>Swiss cheese plant</i>	–	–
Pakis/ <i>Fern</i>	–	–
Palem/ <i>Palm</i>	2	–
Pedang-pedangan/ <i>Sansevieria</i>	–	–
Pisang–pisangan/ <i>Heliconia</i>	–	–
Philodendron/ <i>Philodendron</i>	–	–
Sedap Malam/ <i>Tuberose</i>	–	–
Soka/ <i>Ixora</i>	–	–

Catatan/Note: – Satuan produksi Dracaena dan Palem dalam pohon/ *The unit of Dracaena and Palm production is tree*

– Satuan produksi Melati dalam kg/ *The unit of Jasmine production is kg*

Sumber/Source: BPS, Statistik Pertanian Hortikultura SPH-TH/BPS-Statistics Indonesia, Agricultural Statistik for Horticulture SPH-TH

**Tabel**  
**Table** 5.2.13

**Produksi Buah-buahan Menurut Kecamatan dan Jenis Tanaman di Kabupaten Tana Toraja (kw), 2018 and 2019**  
***Production of Fruits by Subdistrict and Kind of Plant in Tana Toraja Regency (qui), 2018 and 2019***

Kecamatan Subdistrict	Mangga/Mango		Durian/Durian	
	2018	2019	2018	2019
(1)	(2)	(3)	(4)	(5)
Bongkaradeng	-	674	-	116
Simbuang	-	61	-	64
Rano	-	-	-	-
Mappak	200	-	108	106
Mengkendek	-	-	1 000	1 533
Gandangbatu Sillanan	-	164	25	135
Sangalla	-	34	180	800
Sangalla Selatan	206	64	107	53
Sangalla Utara	100	121	1 147	1 000
Makale	-	-	152	115
Makale Selatan	-	900	-	390
Makale Utara	-	-	366	974
Saluputti	-	450	-	5 288
Bittuang	64	-	-	-
Rembon	124	-	64	150
Masanda	471	785	75	684
Malimbong Balepe	-	56	180	-
Rantetayo	170	725	1 741	416
Kurra	-	-	-	-
<b>Tana Toraja</b>	<b>1 335</b>	<b>4 034</b>	<b>5 145</b>	<b>11 824</b>



Lanjutan Tabel/*Continued Table* 5.2.13

Kecamatan Subdistrict	Jeruk/Orange		Pisang/Banana	
	2018	2019	2018	2019
(1)	(6)	(7)	(8)	(9)
Bongkaradeng	93	232	84	-
Simbuang	-	-	90	75
Rano	-	-	5	44
Mappak	-	-	-	-
Mengkendek	-	-	1 839	1 067
Gandangbatu Sillanan	172	240	357	97
Sangalla	-	-	816	960
Sangalla Selatan	259	258	436	114
Sangalla Utara	192	130	160	313
Makale	50	90	112	117
Makale Selatan	-	33	195	231
Makale Utara	-	-	441	487
Saluputti	-	16	33	84
Bittuang	57	-	7	51
Rembon	205	130	828	910
Masanda	459	153	-	-
Malimbong Balepe	-	111	98	960
Rantetayo	1 460	685	4 826	2 250
Kurra	-	-	-	-
<b>Tana Toraja</b>	<b>2 947</b>	<b>2 078</b>	<b>10 327</b>	<b>7 760</b>

Lanjutan Tabel/*Continued Table* 5.2.13

Kecamatan Subdistrict	Pepaya/Papaya		Salak/Salacca	
	2018	2019	2018	2019
(1)	(10)	(11)	(12)	(13)
Bongkaradeng	205	148	-	-
Simbuang	-	-	-	-
Rano	-	-	-	-
Mappak	-	-	-	-
Mengkendek	-	-	-	-
Gandangbatu Sillanan	184	100	-	-
Sangalla	126	68	-	-
Sangalla Selatan	18	8	-	-
Sangalla Utara	182	168	-	-
Makale	97	170	-	-
Makale Selatan	495	419	-	-
Makale Utara	516	464	-	-
Saluputti	12	35	-	9
Bittuang	-	-	-	-
Rembon	63	-	-	-
Masanda	443	333	25	-
Malimbong Balepe	156	610	-	-
Rantetayo	2 016	670	-	-
Kurra	-	-	-	-
<b>Tana Toraja</b>	<b>4 513</b>	<b>3 193</b>	<b>25</b>	<b>9</b>

Catatan/Note: ...

Sumber/Source: BPS, Statistik Pertanian Hortikultura SPH-TH/BPS-Statistics Indonesia, *Agricultural Statistic for Horticulture SPH-TH*

**Tabel**  
**Table** 5.2.14**Produksi Buah–Buahan dan Sayuran Tahunan Menurut Jenis Tanaman di Kabupaten Tana Toraja (kw), 2016–2019*****Production of Annual Fruits and Vegetables by Kind of Plant in Tana Toraja Regency (qui), 2016–2019***

Jenis Tanaman <i>Kind of Plants</i>	2016	2017	2018	2019
(1)	(2)	(3)	(4)	(5)
Buah–Buahan/ <i>Fruits:</i>				
Alpukat/ <i>Avocado</i>	...	...	3 271	5 261
Anggur/ <i>Grape</i>	...	...	-	-
Apel/ <i>Apple</i>	...	...	-	-
Belimbing/ <i>Star Fruit</i>	...	...	86	109
Duku/Langsar/Kokosan/ <i>Duku</i>	...	...	1 393	6 513
Durian/ <i>Durian</i>	...	...	5 145	11 824
Jambu Air/ <i>Rose Apple</i>	...	...	345	233
Jambu Biji/ <i>Guava</i>	...	...	330	416
Jeruk Besar/ <i>Pomelo</i>	...	...	2 940	2 078
Jeruk Siam/Keprok/ <i>Tangerine/Orange</i>	...	...	7	-
Jeruk/ <i>Orange (Tangerine + Pomelo)</i>	...	...	2 947	2 078
Mangga/ <i>Mango</i>	...	...	1 335	4 034
Manggis/ <i>Mangosteen</i>	...	...	7 124	12 258
Markisa/ <i>Marquisa</i>	...	...	4 196	5 050
Nangka/Cempedak/ <i>Jack Fruit</i>	...	...	3 374	2 245
Nenas/ <i>Pineapple</i>	...	...	215	262
Pepaya/ <i>Papaya</i>	...	...	4 513	3 193
Pisang/ <i>Banana</i>	...	...	10 327	7 760
Rambutan/ <i>Rambutan</i>	...	...	1 192	2 262
Salak/ <i>Salacca</i>	...	...	25	9
Sawo/Sapodilla/ <i>Star Apple</i>	...	...	-	-
Sirsak/ <i>Soursop</i>	...	...	137	127
Sukun/ <i>Bread Fruit</i>	...	...	43	102
Sayuran/ <i>Vegetables</i>				
Jengkol/ <i>Jengkol</i>	...	...	-	-
Melinjo/ <i>Melinjo</i>	...	...	-	-
Petai/ <i>Twisted Cluster Bean</i>	...	...	-	-

Catatan/Note: ...

Sumber/Source: BPS, Statistik Pertanian Hortikultura SPH-BST/BPS-Statistics Indonesia, Agricultural Statistic for Horticulture SPH-BST

### 5.3 PERKEBUNAN ESTATE CROPS

**Tabel 5.3.1** Luas Area Tanaman Perkebunan Menurut Kecamatan dan Jenis Tanaman di Kabupaten Tana Toraja (ha), 2018 dan 2019  
*Planted Area of Estate Crops by Subdistrict and Type of Crops in Tana Toraja Regency (ha), 2018 dan 2019*

Kecamatan Subdistrict	Kelapa Sawit/Oil Palm		Kelapa/Coconut	
	2018	2019	2018	2019
(1)	(2)	(3)	(4)	(5)
Bonggakaradeng	-	-	35,5	101
Simbuang	-	-	14	7,5
Rano	-	-	32	24
Mappak	-	-	10,5	8,5
Mengkendek	-	-	11,5	5
Gandangbatu Sillanan	-	-	10	6
Sangalla	-	-	8	4
Sangalla Selatan	-	-	4	3
Sangalla Utara	-	-	6	0
Makale	-	-	10,5	6,5
Makale Selatan	-	-	9,5	2,5
Makale Utara	-	-	10	9
Saluputti	-	-	21	18
Bittuang	-	-	10	10
Rembon	-	-	17,5	0
Masanda	-	-	11,5	10,5
Malimbong Balepe	-	-	10	15,5
Rantetayo	-	-	9,5	9,5
Kurra	-	-	4	4,5
<b>Tana Toraja</b>	<b>-</b>	<b>-</b>	<b>245</b>	<b>245</b>

Lanjutan Tabel/*Continued Table* 5.3.1

Kecamatan Subdistrict	Karet/Rubber		Kopi/Coffee	
	2018	2019	2018	2019
(1)	(6)	(7)	(8)	(9)
Bonggakaradeng	-	-	484	1 777
Simbuang	-	-	733	629
Rano	-	-	478	423
Mappak	-	-	672	723
Mengkendek	-	-	1 365	1 238
Gandangbatu Sillanan	-	-	1 735	1 757,6
Sangalla	-	-	213	156
Sangalla Selatan	-	-	211	234
Sangalla Utara	-	-	215	203,6
Makale	-	-	223	79,5
Makale Selatan	-	-	497	594
Makale Utara	-	-	94	67,2
Saluputti	-	-	805	938
Bittuang	-	-	1 841	1 979,9
Rembon	-	-	686	880
Masanda	-	-	1 048	1 028
Malimbong Balepe	-	-	671	374
Rantetayo	-	-	358	276
Kurra	-	-	453	289,9
<b>Tana Toraja</b>	<b>-</b>	<b>-</b>	<b>12 782</b>	<b>13 647,7</b>

Lanjutan Tabel/*Continued Table 5.3.1*

Kecamatan <i>Subdistrict</i>	Kakao/ <i>Cocoa</i>		Tebu/ <i>Sugar cane</i>	
	2018	2019	2018	2019
(1)	(10)	(11)	(12)	(13)
Bonggakaradeng	299	950	-	-
Simbuang	149	108	-	-
Rano	244	241	-	-
Mappak	119	122	-	-
Mengkendek	389	396	-	-
Gandangbatu Sillanan	227	234	-	-
Sangalla	183	156	-	-
Sangalla Selatan	178	203	-	-
Sangalla Utara	183	192	-	-
Makale	201	114	-	-
Makale Selatan	198	130	-	-
Makale Utara	135	146	-	-
Saluputti	348	111	-	-
Bittuang	230	248	-	-
Rembon	388	388	-	-
Masanda	135	141	-	-
Malimbong Balepe	202	75	-	-
Rantetayo	203	205	-	-
Kurra	125	137	-	-
<b>Tana Toraja</b>	<b>4 199</b>	<b>4 297</b>	<b>-</b>	<b>-</b>

Lanjutan Tabel/*Continued Table* 5.3.1

Kecamatan Subdistrict	Teh/ <i>Tea</i>		Tembakau/ <i>Tobacco</i>	
	2018	2019	2018	2019
(1)	(14)	(15)	(16)	(17)
Bongkaradeng	-	-	-	-
Simbuang	-	-	-	-
Rano	-	-	-	-
Mappak	-	-	-	-
Mengkendek	-	-	-	-
Gandangbatu Sillanan	-	-	-	-
Sangalla	-	-	-	-
Sangalla Selatan	-	-	-	-
Sangalla Utara	-	-	-	-
Makale	-	-	-	-
Makale Selatan	-	-	-	-
Makale Utara	-	-	-	-
Saluputti	-	-	-	-
Bittuang	-	-	-	-
Rembon	-	-	-	-
Masanda	-	-	-	-
Malimbong Balepe	-	-	-	-
Rantetayo	-	-	-	-
Kurra	-	-	-	-
<b>Tana Toraja</b>	-	-	-	-

Catatan/*Note*: ...Sumber/*Source*: Dinas Pertanian Kabupaten Tana Toraja/*Agriculture Service of Tana Toraja Regency*

**Tabel**  
**Table** 5.3.2

**Produksi Perkebunan Menurut Kecamatan dan Jenis Tanaman di Kabupaten Tana Toraja (ton), 2018 dan 2019**  
***Production of Estate by Subdistrict and Type of Crops in Tana Toraja Regency (ton), 2018 and 2019***

Kecamatan Subdistrict	Kelapa Sawit/Oil Palm		Kelapa/Coconut	
	2018	2019	2018	2019
(1)	(2)	(3)	(4)	(5)
Bonggakaradeng	-	-	3,52	19
Simbuang	-	-	0,525	1,8
Rano	-	-	3,74	9,4
Mappak	-	-	0,22	0,6
Mengkendek	-	-	0,84	0,12
Gandangbatu Sillanan	-	-	0,48	0,8
Sangalla	-	-	0,52	0,68
Sangalla Selatan	-	-	0,125	0,07
Sangalla Utara	-	-	0,36	0
Makale	-	-	0,9	0,7
Makale Selatan	-	-	0,455	0
Makale Utara	-	-	0,8	2,8
Saluputti	-	-	2,1	12,6
Bittuang	-	-	0,28	2
Rembon	-	-	1,96	0
Masanda	-	-	0,7	3,96
Malimbong Balepe	-	-	0,75	6,7
Rantetayo	-	-	0,7	2,9
Kurra	-	-	0,125	0,63
<b>Tana Toraja</b>	<b>-</b>	<b>-</b>	<b>19,1</b>	<b>64,76</b>



Lanjutan Tabel/*Continued Table* 5.3.2

Kecamatan Subdistrict	Karet/Rubber		Kopi/Coffee	
	2018	2019	2018	2019
(1)	(6)	(7)	(8)	(9)
Bonggakaradeng	-	-	129	225,7
Simbuang	-	-	180	108,8
Rano	-	-	122	91,1
Mappak	-	-	183	97,4
Mengkendek	-	-	448	237
Gandangbatu Sillanan	-	-	661	409,7
Sangalla	-	-	67	23
Sangalla Selatan	-	-	71	52,9
Sangalla Utara	-	-	65	34,1
Makale	-	-	56	12,3
Makale Selatan	-	-	122	125,4
Makale Utara	-	-	21	17,2
Saluputti	-	-	238	161,7
Bittuang	-	-	620	304
Rembon	-	-	187	142,9
Masanda	-	-	336	199,4
Malimbong Balepe	-	-	174	69,5
Rantetayo	-	-	82	31
Kurra	-	-	97	67,7
<b>Tana Toraja</b>	<b>-</b>	<b>-</b>	<b>3 857</b>	<b>2410,8</b>

Lanjutan Tabel/*Continued Table 5.3.2*

Kecamatan <i>Subdistrict</i>	Kakao/ <i>Cocoa</i>		Tebu/ <i>Sugar cane</i>	
	2018	2019	2018	2019
(1)	(10)	(11)	(12)	(13)
Bongkaradeng	89	162,5	-	-
Simbuang	38	16,5	-	-
Rano	75	52,7	-	-
Mappak	32	20	-	-
Mengkendek	121	89,9	-	-
Gandangbatu Sillanan	86	18	-	-
Sangalla	68	47	-	-
Sangalla Selatan	49	33,9	-	-
Sangalla Utara	64	52,5	-	-
Makale	62	17,4	-	-
Makale Selatan	53	32	-	-
Makale Utara	43	31,3	-	-
Saluputti	119	14	-	-
Bittuang	73	59,5	-	-
Rembon	156	92,88	-	-
Masanda	42	26,6	-	-
Malimbong Balepe	62	20	-	-
Rantetayo	69	37,99	-	-
Kurra	30	28	-	-
<b>Tana Toraja</b>	<b>1 329</b>	<b>852,67</b>	<b>-</b>	<b>-</b>

Lanjutan Tabel/*Continued Table 5.3.2*

Kecamatan <i>Subdistrict</i>	Teh/ <i>Tea</i>		Tembakau/ <i>Tobacco</i>	
	2018	2019	2018	2019
(1)	(14)	(15)	(16)	(17)
Bonggakaradeng	-	-	-	-
Simbuang	-	-	-	-
Rano	-	-	-	-
Mappak	-	-	-	-
Mengkendek	-	-	-	-
Gandangbatu Sillanan	-	-	-	-
Sangalla	-	-	-	-
Sangalla Selatan	-	-	-	-
Sangalla Utara	-	-	-	-
Makale	-	-	-	-
Makale Selatan	-	-	-	-
Makale Utara	-	-	-	-
Saluputti	-	-	-	-
Bittuang	-	-	-	-
Rembon	-	-	-	-
Masanda	-	-	-	-
Malimbong Balepe	-	-	-	-
Rantetayo	-	-	-	-
Kurra	-	-	-	-
<b>Tana Toraja</b>	-	-	-	-

Catatan/*Note:* ...Sumber/*Source:* Dinas Pertanian Kabupaten Tana Toraja/*Agriculture Service of Tana Toraja*

## 5.4 KEHUTANAN FORESTRY

**Tabel** 5.4.1 **Luas Kawasan Hutan dan Perairan Menurut Kecamatan di Kabupaten Tana Toraja (ha), 2019**  
**Table** 5.4.1 **Forest and Inland Water Area by Subdistrict in Tana Toraja Regency (ha), 2019**

Kecamatan Subdistrict	Hutan Lindung Protection Forest	Taman Wisata Alam Nature Park
(1)	(2)	(3)
Bongkaradeng	18 474.90	-
Simbuang	17 925.090	-
Rano	1 008.870	-
Mappak	6 947.460	-
Mengkendek	6 162.890	-
Gandangbatu Sillanan	119.850	-
Sangalla	-	-
Sangalla Selatan	1 199.350	-
Sangalla Utara	-	-
Makale	-	-
Makale Selatan	-	-
Makale Utara	-	-
Saluputti	-	-
Bittuang	19 516.070	-
Rembon	1 003.070	-
Masanda	13 828.310	-
Malimbong Balepe	4 928.770	-
Rantetayo	-	-
Kurra	-	-
<b>Tana Toraja</b>	<b>91 114.630</b>	<b>-</b>

Lanjutan Tabel/*Continued Table 5.4.1*

Kecamatan <i>Subdistrict</i>	Hutan Produksi <i>Production Forest</i>			Jumlah Luas Hutan dan Perairan <i>Total Forest and Water Area</i>
	Terbatas <i>Limited</i>	Tetap <i>Permanent</i>	Dapat Dikonversi <i>Convertible</i>	
(1)	(4)	(5)	(6)	(7)
Bongkarakadeng	2 272.940	-	-	20 747.840
Simbuang	-	-	-	17 925.090
Rano	405.860	-	-	1 414.730
Mappak	2 253.00	-	-	9 200.460
Mengkendek	2 729.560	-	-	8 892.450
Gandangbatu	2 289.190	-	-	2 409.040
Sillanan	-	-	-	-
Sanggalla	-	-	-	-
Sanggalla Selatan	-	-	-	1 199.350
Sanggalla Utara	-	-	-	-
Makale	-	-	-	-
Makale Selatan	1 764.040	-	-	1 764.040
Makale Utara	-	-	-	-
Saluputti	449.740	-	-	449.740
Bittuang	5 347.630	-	-	24 863.70
Rembon	-	-	-	1 003.070
Masanda	1 165.970	-	-	14 994.280
Malimbong Balepe	125.320	-	-	5 054.090
Rantetayo	-	-	-	-
Kurra	-	-	-	-
<b>Tana Toraja</b>	<b>18 803.250</b>	<b>-</b>	<b>-</b>	<b>109 917.880</b>

Catatan/*Note:* ...Sumber/*Source:* Dinas Kehutanan Kabupaten Tana Toraja/*Forestry Service of Tana Toraja Regency*

## 5.5 PETERNAKAN LIVESTOCK

**Tabel 5.5.1** Populasi Ternak Menurut Kecamatan dan Jenis Ternak di Kabupaten Tana Toraja (ribu ekor), 2019  
*Table 5.5.1* **Livestock Population by Subdistrict and Kind of Livestock in Tana Toraja Regency (thousand heads), 2019**

Kecamatan Subdistrict	Sapi Perah Dairy Cattle	Sapi Potong Beef Cattle	Kerbau Buffalo	Kuda Horse	Kambing Goat	Babi Pig
(1)	(2)	(3)	(4)	(5)	(6)	(7)
Bonggakaradeng	-	3 205	1 808	131	781	3 442
Simbuang	-	231	1 790	182	0	3 182
Rano	-	974	476	92	1 509	3 941
Mappak	-	-	764	178	0	3 466
Mengkendek	-	1 584	5 103	9	1 569	36 418
Gandangbatu Sillanan	-	162	1 698	9	2 562	23 799
Sangalla	-	-	705	-	208	17 992
Sangalla Selatan	-	214	1 695	-	718	19 522
Sangalla Utara	-	-	754	-	150	26 778
Makale	-	-	683	-	473	23 725
Makale Selatan	-	34	912	5	1 124	21 379
Makale Utara	-	-	572	-	132	22 395
Saluputti	-	50	1 235	-	202	22 094
Bittuang	-	282	2 084	25	663	16 947
Rembon	-	-	1 034	5	429	23 782
Masanda	-	92	596	10	240	8 887
Malimbong Balepe	-	319	1 094	12	198	10 796
Rantetayo	-	2	1 254	-	328	21 573
Kurra	-	30	1 269	-	318	4 822
<b>Tana Toraja</b>	<b>-</b>	<b>7 179</b>	<b>25 526</b>	<b>658</b>	<b>11 604</b>	<b>314 940</b>

Catatan/Note: ...

Sumber/Source: Dinas Pertanian Kabupaten Tana Toraja/Agriculture Service of Tana Toraja Regency

**Tabel**  
**Table** 5.5.2**Populasi Unggas Menurut Kecamatan dan Jenis Unggas di  
Kabupaten Tana Toraja (ribu ekor), 2019**  
*Poultry Population by Subdistrict and Kind of Poultry in  
Tana Toraja Regency (thousand heads), 2019*

Kecamatan Subdistrict	Ayam Kampung Native Chicken	Ayam Petelur Layer	Ayam Pedaging Broiler	Itik/Itik Manila Duck/Muscovy Duck
(1)	(8)	(9)	(10)	(11)
Bongkarakadeng	24 833	-	-	1 778
Simbuang	23 124	-	-	-
Rano	22 790	-	-	1 399
Mappak	24 598	-	-	-
Mengkendek	184 454	-	2 520	14 925
Gandangbatu Sillanan	79 598	-	825	5 122
Sangalla	32 339	-	1 000	5 070
Sangalla Selatan	34 175	-	100	4 814
Sangalla Utara	34 055	-	150	4 520
Makale	98 948	-	2 275	2 102
Makale Selatan	41 508	-	100	4 472
Makale Utara	43 270	-	500	4 027
Saluputti	58 303	-	100	4 572
Bittuang	93 547	-	250	3 990
Rembon	57 996	-	420	3 978
Masanda	31 402	-	-	3 042
Malimbong Balepe	33 383	-	150	4 098
Rantetayo	40 254	-	1 500	6 832
Kurra	37 842	-	100	3 145
<b>Tana Toraja</b>	<b>996 419</b>	<b>-</b>	<b>9 990</b>	<b>77 886</b>

Catatan/Note: ...

Sumber/Source: Dinas Pertanian Kabupaten Tana Toraja/Agriculture Service of Tana Toraja Regency

**Tabel 5.5.3** Jumlah Ternak yang Dipotong Menurut Kecamatan dan Jenis Ternak di Kabupaten Tana Toraja (ekor), 2019  
*Livestock Slaughtered by Subdistrict and Kind of Livestock in Tana Toraja Regency (heads), 2019*

Kecamatan Subdistrict	Sapi Potong Beef Cattle	Kerbau Buffalo	Kuda Horse	Kambing Goat	Babi Pig
(1)	(2)	(3)	(4)	(5)	(6)
Bonggakaradeng	7	69	-	5	795
Simbuang	3	65	-	-	918
Rano	12	20	-	1	172
Mappak	-	28	-	-	587
Mengkendek	18	472	-	7	3 633
Gandangbatu Sillanan	33	155	-	31	1 282
Sangalla		92	-	-	980
Sangalla Selatan	3	178	-	-	769
Sangalla Utara	1	568	-		3 500
Makale	247	534	-	9	5 557
Makale Selatan	11	116	-	-	1 000
Makale Utara	6	178	-	-	1 562
Saluputti	2	151	-	2	954
Bittuang	10	162	-	5	786
Rembon	3	402	-	11	2 500
Masanda	-	73	-	-	606
Malimbong Balepe	-	204	-	-	1 052
Rantetayo	10	305	-	3	1 693
Kurra	2	234	-	-	1 349
<b>Tana Toraja</b>	<b>368</b>	<b>4 006</b>	<b>-</b>	<b>74</b>	<b>29 695</b>

Catatan/Note: ...

Sumber/Source: Dinas Pertanian Kabupaten Tana Toraja/Agriculture Service of Tana Toraja Regency



## 5.6 PERIKANAN FISHERY

**Tabel 5.6.1 Jumlah Rumah Tangga Perikanan Tangkap Menurut Kecamatan dan Subsektor di Kabupaten Tana Toraja, 2018 dan 2019**  
**Number of Fish Capture Households by Subdistrict and Subsector in Tana Toraja Regency, 2018 and 2019**

Kecamatan Subdistrict	Perikanan Laut Marine Fisheries		Perairan Umum Inland Water		Jumlah Total	
	2018	2019	2018	2019	2018	2019
(1)	(2)	(3)	(4)	(5)	(6)	(7)
Bonggakaradeng	-	-	-	12	-	12
Simbuang	-	-	-	10	-	10
Rano	-	-	-	12	-	12
Mappak	-	-	-	9	-	9
Mengkendek	-	-	20	21	20	21
Gandangbatu Sillanan	-	-	-	15	-	15
Sangalla	-	-	-	22	-	22
Sangalla Selatan	-	-	-	12	-	12
Sangalla Utara	-	-	8	21	8	21
Makale	-	-	25	31	25	31
Makale Selatan	-	-	30	32	30	32
Makale Utara	-	-	35	34	35	34
Saluputti	-	-	30	23	30	23
Bittuang	-	-	40	25	40	25
Rembon	-	-	30	37	30	37
Masanda	-	-	5	15	5	15
Malimbong Balepe	-	-	10	19	10	19
Rantetayo	-	-	-	18	-	18
Kurra	-	-	-	12	-	12
<b>Tana Toraja</b>	<b>-</b>	<b>-</b>	<b>233</b>	<b>380</b>	<b>233</b>	<b>380</b>

Catatan/Note: ...

Sumber/Source: Dinas Ketahanan Pangan dan Perikanan Kabupaten Tana Toraja/Food Security and Fisheries Service of Tana Toraja

**Tabel**  
**Table** 5.6.2

**Produksi Perikanan Tangkap Menurut Kecamatan dan Subsektor di Kabupaten Tana Toraja (ton), 2018 dan 2019**

***Production of Fish Capture by Subdistrict and Subsector in Tana Toraja Regency (ton), 2018 and 2019***

Kecamatan Subdistrict	Perikanan Laut Marine Fisheries		Perairan Umum Inland Water		Jumlah Total	
	2018	2019	2018	2019	2018	2019
(1)	(2)	(3)	(4)	(5)	(6)	(7)
Bonggakaradeng	-	-	0.23	0.20	0.23	0.20
Simbuang	-	-	0.15	0.14	0.15	0.14
Rano	-	-	0.18	0.15	0.18	0.15
Mappak	-	-	0.16	0.12	0.16	0.12
Mengkendek	-	-	1.75	1.50	1.75	1.50
Gandangbatu Sillanan	-	-	0.72	0.50	0.72	0.50
Sangalla	-	-	1.23	1.20	1.23	1.20
Sangalla Selatan	-	-	0.90	0.55	0.90	0.55
Sangalla Utara	-	-	1.15	1.05	1.15	1.05
Makale	-	-	1.50	1.35	1.50	1.35
Makale Selatan	-	-	1.89	1.65	1.89	1.65
Makale Utara	-	-	1.93	1.70	1.93	1.70
Saluputti	-	-	1.50	1.35	1.50	1.35
Bittuang	-	-	1.75	1.45	1.75	1.45
Rembon	-	-	1.75	1.50	1.75	1.50
Masanda	-	-	0.95	0.55	0.95	0.55
Malimbong Balepe	-	-	1.00	0.95	1.00	0.95
Rantetayo	-	-	1.15	0.98	1.15	0.98
Kurra	-	-	0.30	0.25	0.30	0.25
<b>Tana Toraja</b>	<b>-</b>	<b>-</b>	<b>20.19</b>	<b>17.14</b>	<b>20.19</b>	<b>17.14</b>

Catatan/Note: ...

Sumber/Source: Dinas Ketahanan Pangan dan Perikanan Kabupaten Tana Toraja/Food Security and Fisheries Service of Tana Toraja

**Tabel**  
**Table** 5.6.3**Jumlah Rumah Tangga Perikanan Budidaya Menurut Kecamatan dan Jenis Budidaya di Kabupaten Tana Toraja, 2019*****Number of Aquaculture Households by Subdistrict and Type of Aquaculture in Tana Toraja Regency, 2019***

Kecamatan Subdistrict	Budidaya Laut Marine Culture	Tambak Brackish Water Pond	Kolam Fresh Water Pond	Keramba Cage	Jaring Apung Floating Cage Net	Sawah Paddy Field	Jumlah Total
(1)	(2)	(3)	(4)	(5)	(6)	(7)	(8)
Bonggakaradeng	-	-	4	-	-	21	25
Simbuang	-	-	2	-	-	5	7
Rano	-	-	2	-	-	10	12
Mappak	-	-	1	-	-	10	11
Mengkendek	-	-	12	-	-	176	188
Gandangbatu Sillanan	-	-	10	-	-	126	136
Sangalla	-	-	9	-	-	186	195
Sangalla Selatan	-	-	3	-	-	50	53
Sangalla Utara	-	-	7	-	-	81	88
Makale	-	-	9	-	-	101	110
Makale Selatan	-	-	7	-	-	51	58
Makale Utara	-	-	11	-	-	151	162
Saluputti	-	-	5	-	-	61	66
Bittuang	-	-	4	-	-	51	55
Rembon	-	-	6	-	-	111	117
Masanda	-	-	3	-	-	21	24
Malimbong Balepe	-	-	11	-	-	66	77
Rantetayo	-	-	13	-	-	201	214
Kurra	-	-	2	-	-	51	53
<b>Tana Toraja</b>	<b>-</b>	<b>-</b>	<b>121</b>	<b>-</b>	<b>-</b>	<b>1 530</b>	<b>1 651</b>

Catatan/Note: ...

Sumber/Source: Dinas Ketahanan Pangan dan Perikanan Kabupaten Tana Toraja/Food Security and Fisheries Service of Tana Toraja

**Tabel**  
**Table** 5.6.4

**Produksi Perikanan Budidaya Menurut Kecamatan dan Subsektor di Kabupaten Tana Toraja (ton), 2019**  
**Production of Fish Aquaculture by Subdistrict and Subsector in Tana Toraja Regency (ton), 2019**

Kecamatan Subdistrict	Budidaya Laut Marine Culture	Tambak Brackish Water Pond	Kolam Fresh Water Pond	Keramba Cage	Jaring Apung Floating Cage Net	Sawah Paddy Field	Jumlah Total
(1)	(2)	(3)	(4)	(5)	(6)	(7)	(8)
Bonggakaradeng	-	-	6.15	-	-	9.00	15.15
Simbuang	-	-	4.65	-	-	7.45	12.10
Rano	-	-	3.25	-	-	6.28	9.53
Mappak	-	-	3.47	-	-	7.15	10.62
Mengkendek	-	-	5.94	-	-	49.37	55.31
Gandangbatu Sillanan	-	-	6.45	-	-	25.80	32.25
Sangalla	-	-	5.60	-	-	35.47	41.07
Sangalla Selatan	-	-	4.82	-	-	12.00	16.82
Sangalla Utara	-	-	5.20	-	-	30.25	35.45
Makale	-	-	3.60	-	-	30.06	33.66
Makale Selatan	-	-	3.64	-	-	10.00	13.64
Makale Utara	-	-	5.30	-	-	30.75	36.05
Saluputti	-	-	4.95	-	-	28.25	33.20
Bittuang	-	-	5.02	-	-	36.28	41.30
Rembon	-	-	5.90	-	-	29.90	35.80
Masanda	-	-	3.58	-	-	9.15	12.73
Malimbong Balepe	-	-	5.80	-	-	25.94	31.74
Rantetayo	-	-	7.60	-	-	49.75	57.35
Kurra	-	-	4.58	-	-	25.35	29.93
<b>Tana Toraja</b>	<b>-</b>	<b>-</b>	<b>95.50</b>	<b>-</b>	<b>-</b>	<b>458.20</b>	<b>553.70</b>

Catatan/Note: ...

Sumber/Source: Dinas Ketahanan Pangan dan Perikanan Kabupaten Tana Toraja/Food Security and Fisheries Service of Tana Toraja

# INDUSTRI, PERTAMBANGAN DAN ENERGI

*Industry, Mining, and Energy*

# 06

6.508 RUMAH TANGGA

473 NIAGA

310 SOSIAL

71 PEMERINTAH

PELANGGAN PDAM



**PENJELASAN TEKNIS**

1. Pelanggan adalah individu atau kelompok, baik rumah tangga, perusahaan atau institusi non profit yang membeli air bersih dari perusahaan air bersih.
2. Air disalurkan adalah volume air bersih dari perusahaan air bersih

**TECHNICAL NOTES**

1. *Customers are individuals or groups, whether household, company or non-profit institutions that buy water supply from water supply establishment.*
2. *Distributed water is the volume of water supply from water supply establishment.*

**ULASAN**

Jumlah pelanggan listrik yang tercatat di tahun 2019 yaitu sebesar 45.522 pelanggan dan mengalami kenaikan dibanding tahun 2018.

Jumlah pelanggan PDAM tahun 2019 mengalami kenaikan dibanding tahun 2018 yaitu menjadi sebesar 7.362. Jumlah air yang disalurkan pada tahun 2019 sebesar 1.125.262 m<sup>3</sup>.

**DESCRIPTION**

*The number of electricity customers were recorded in 2019 was 45.522 subscribers and it increases compared to 2018.*

*Total customer PDAM in 2019 experiencing a incline compared to 2018 which amounted to 7,362. The amount of water distributed in 2019 amounted to 1.125.262 m<sup>3</sup>.*

**Gambar**  
**Figures** 6.1

**Jumlah Pelanggan Listrik di Kabupaten Tana Toraja,  
2015–2019**  
***Number of Electricity Customers in Tana Toraja Regency,  
2015-2019***



Sumber/Source : PLN Kabupaten Tana Toraja/*State Electricity Company Of Tana Toraja*



**Tabel**  
**Table** 6.1

**Daya Terpasang, Produksi, dan Distribusi Listrik PT. PLN (Persero) pada Cabang/Ranting PLN Menurut Kecamatan di Kabupaten Tana Toraja, 2019**  
***Installed Electricity Power, Production, and Distribution of PT. PLN (Persero) at PLN Branch by Subdistrict in Tana Toraja Regency, 2019***

Kecamatan Subdistrict	Daya Terpasang Installed Electricity Power (KW)	Produksi Listrik Electricity Production (KWh)	Listrik Terjual Electricity Sold (KWh)	Dipakai Sendiri Own Used (KWh)	Susut/ Hilang Shrinkage/ Lost (KWh)
(1)	(2)	(3)	(4)	(5)	(6)
Bongkaradeng	...	...	...	...	...
Simbuang	...	...	...	...	...
Rano	...	...	...	...	...
Mappak	...	...	...	...	...
Mengkendek	...	...	...	...	...
Gandangbatu Sillanan	...	...	...	...	...
Sangalla	...	...	...	...	...
Sangalla Selatan	...	...	...	...	...
Sangalla Utara	...	...	...	...	...
Makale	...	...	...	...	...
Makale Selatan	...	...	...	...	...
Makale Utara	...	...	...	...	...
Saluputti	...	...	...	...	...
Bittuang	...	...	...	...	...
Rembon	...	...	...	...	...
Masanda	...	...	...	...	...
Malimbong Balepe	...	...	...	...	...
Rantetayo	...	...	...	...	...
Kurra	...	...	...	...	...
<b>Tana Toraja</b>	...	...	...	...	...

Catatan/Note: ...

Sumber/Source: PLN Kabupaten Tana Toraja/State Electricity Company Of Tana Toraja

**Tabel**  
**Table 6.2****Jumlah Pelanggan Listrik Menurut Kecamatan di  
Kabupaten Tana Toraja, 2015–2019**  
**Number of Electricity Customers by Subdistrict in Tana  
Toraja Regency, 2015–2019**

<b>Kecamatan Subdistrict</b>	<b>2015</b>	<b>2016</b>	<b>2017</b>	<b>2018</b>	<b>2019</b>
<b>(1)</b>	<b>(2)</b>	<b>(3)</b>	<b>(4)</b>	<b>(5)</b>	<b>(6)</b>
Bonggakaradeng	...	...	...	...	...
Simbuang	...	...	...	...	...
Rano	...	...	...	...	...
Mappak	...	...	...	...	...
Mengkendek	4 850	5 057	5 601	5 891	...
Gandangbatu Sillanan	1 812	2 191	2 599	2 654	...
Sangalla	1 429	1 591	1 761	1 821	...
Sangalla Selatan	974	1 271	1 451	1 501	...
Sangalla Utara	1 098	1 295	1 499	1 549	...
Makale	7 455	7 570	7 876	8 333	...
Makale Selatan	3 373	3 412	3 650	3 843	...
Makale Utara	3 589	3 683	3 853	3 996	...
Saluputti	1 252	1 370	1 685	1 738	...
Bittuang	926	1 325	1 710	2 083	...
Rembon	2 753	2 952	3 407	3 619	...
Masanda	500	597	737	853	...
Malimbong Balepe	1 345	1 615	1 825	1 850	...
Rantetayo	1 927	2 022	2 233	2 316	...
Kurra	872	939	1 150	1 180	...
<b>Tana Toraja</b>	<b>34 155</b>	<b>36 890</b>	<b>41 037</b>	<b>43 227</b>	<b>45 522</b>

Catatan/Note: ...

Sumber/Source: PLN Kabupaten Tana Toraja/State Electricity Company Of Tana Toraja

**Tabel**  
**Table** 6.3**Jumlah Pelanggan dan Air yang Disalurkan Menurut  
Kecamatan di Kabupaten Tana Toraja, 2019**  
*Number of Customers and Distributed Water by Subdistrict  
in Tana Toraja Regency, 2019*

Kecamatan Subdistrict	Pelanggan Number of Customers	Air Disalurkan Distributed Water (m <sup>3</sup> )	Nilai Value (Rp)
(1)	(2)	(3)	(4)
Bongkaradeng	...	...	...
Simbuang	...	...	...
Rano	...	...	...
Mappak	...	...	...
Mengkendek	...	...	...
Gandangbatu Sillanan	...	...	...
Sangalla	...	...	...
Sangalla Selatan	...	...	...
Sangalla Utara	...	...	...
Makale	...	...	...
Makale Selatan	...	...	...
Makale Utara	...	...	...
Saluputti	...	...	...
Bittuang	...	...	...
Rembon	...	...	...
Masanda	...	...	...
Malimbong Balepe	...	...	...
Rantetayo	...	...	...
Kurra	...	...	...
<b>Tana Toraja</b>	<b>7 362</b>	<b>1 125 262</b>	<b>5 554 819 600</b>

Catatan/Note: ...

Sumber/Source: Perusahaan Daerah Air Minum (PDAM) Kabupaten Tana Toraja/Regional Water Company of Tana Toraja

**Tabel**  
**Table 6.4****Jumlah Pelanggan PDAM Menurut Jenis Pelanggan di  
Kabupaten Tana Toraja, 2015–2019**  
**Number of Customers by Type of Customers in Tana Toraja  
Regency, 2015–2019**

<b>Pelanggan Customers</b>	<b>2015</b>	<b>2016</b>	<b>2017</b>	<b>2018</b>	<b>2019</b>
<b>(1)</b>	<b>(2)</b>	<b>(3)</b>	<b>(4)</b>	<b>(5)</b>	<b>(6)</b>
Sosial <i>Social</i>	330	331	320	314	310
Rumah Tangga <i>Household</i>	5 497	5 877	5 033	6 380	6 508
Instansi Pemerintah <i>Government Institution</i>	70	70	70	69	71
Niaga <i>Trade</i>	318	352	393	459	473
Industri <i>Industry</i>	-	-	-	-	-
Khusus <i>Exclusive</i>	-	-	-	-	-
<b>Tana Toraja</b>	<b>6 215</b>	<b>6 630</b>	<b>5 816</b>	<b>7 222</b>	<b>7 362</b>

Catatan/Note: ...

Sumber/Source: Perusahaan Daerah Air Minum (PDAM) Kabupaten Tana Toraja/*Regional Water Company of Tana Toraja*

# PARIWISATA DAN HOTEL

*Tourism and Hotel*

# 07



1.030.821

WISATAWAN DOMESTIK

10.526

WISATAWAN MANCANEGERA



**PENJELASAN TEKNIS**

1. **Wisatawan mancanegara (wisman)** ialah setiap pengunjung yang mengunjungi suatu negara di luar tempat tinggalnya, didorong oleh satu atau beberapa keperluan tanpa bermaksud memperoleh penghasilan di tempat yang dikunjungi dan lamanya kunjungan tersebut tidak lebih dari satu tahun (12 bulan). Definisi ini mencakup 2 (dua) kategori wisatawan mancanegara, yaitu
  - a. Wisatawan (turis) ialah setiap pengunjung seperti definisi di atas yang tinggal paling sedikit 24 jam, akan tetapi tidak lebih dari 1 (satu) tahun di tempat yang dikunjungi, dengan maksud antara lain: berlibur, rekreasi, olah raga, bisnis, menghadiri pertemuan, studi, dan kunjungan dengan alasan kesehatan.
  - b. Excursionist ialah setiap pengunjung seperti definisi di atas yang tinggal kurang dari 24 jam di tempat yang dikunjungi (termasuk "Cruise passengers"). Cruise Passengers ialah setiap pengunjung yang tiba di suatu negara di mana mereka tidak menginap di akomodasi yang tersedia di negara tersebut, misalnya dengan kapal laut.

**TECHNICAL NOTES**

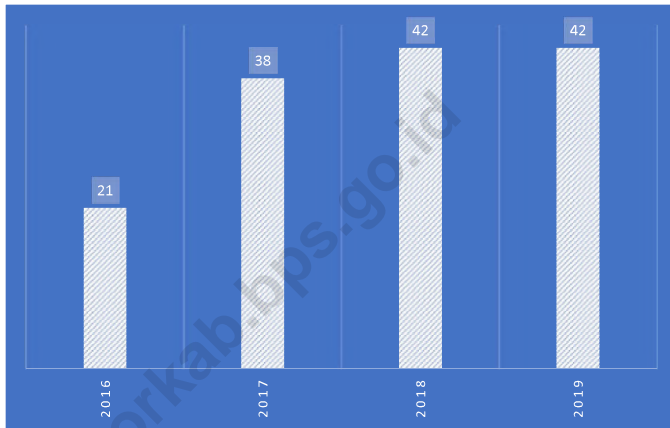
1. **An International Visitor** is any person visiting a country other than his usual place of residence for any reason other than for earning income in the country visited, and the length of stay is no more than one year (12 months). This definition covers two categories of foreign visitors, namely:
  - a. "Tourist" is any visitor staying for at least 24 hours, but no more than one year, in the country visited, with the intention of visiting, and for any of these purposes: Pleasure, recreation and sports, Business, visiting friends and relatives, missions, attending meetings, conferences, visit for health reasons and study.
  - b. "Excursionist" is any visitor staying less than 24 hours in the country visited including, "Cruise Passengers", i.e. visitors arriving in a country without staying in any accommodation available in the visited country.

**Gambar**  
**Figures**

**7.1**

**Jumlah Rumah Makan/Restoran di Kabupaten Tana  
Toraja, 2016–2019**

***Number of Restaurants in Tana Toraja Regency, 2016–2019***



Sumber/Source : Dinas Pariwisata Kabupaten Tana Toraja/Tourism Office of Tana Toraja



**Tabel**  
**Table 7.1****Jumlah Rumah Makan/Restoran Menurut Kecamatan di  
Kabupaten Tana Toraja, 2016–2019**  
**Number of Restaurants by Subdistrict in Tana Toraja  
Regency, 2016–2019**

Kecamatan Subdistrict	2016	2017	2018	2019
(1)	(2)	(3)	(4)	(5)
Bongkaradeng	-	-	-	-
Simbuang	-	-	-	-
Rano	-	-	-	-
Mappak	-	-	-	-
Mengkendek	1	2	3	3
Gandangbatu Sillanan	-	-	-	-
Sangalla	-	-	1	1
Sangalla Selatan	1	3	3	3
Sangalla Utara	-	-	-	-
Makale	18	27	27	27
Makale Selatan	-	-	-	-
Makale Utara	1	6	6	6
Saluputti	-	-	-	-
Bittuang	-	-	-	-
Rembon	-	-	-	-
Masanda	-	-	-	-
Malimbong Balepe	-	-	-	-
Rantetayo	-	-	2	2
Kurra	-	-	-	-
<b>Tana Toraja</b>	<b>21</b>	<b>38</b>	<b>42</b>	<b>42</b>

Catatan/Note: ...

Sumber/Source: Dinas Pariwisata Kabupaten Tana Toraja/Tourism Office of Tana Toraja

**Tabel**  
**Table** 7.2**Jumlah Objek Wisata Menurut Kecamatan dan Pemilik  
Pengelola di Kabupaten Tana Toraja, 2019**  
**Number of Restaurants by Subdistrict in Tana Toraja  
Regency, 2019**

Kecamatan <i>Subdistrict</i>	Yayasan Keluarga <i>Family Foundation</i>	Keluarga (Non Yayasan) <i>Family/Non Foundation</i>	Pemerintah Daerah <i>Local Government</i>
(1)	(2)	(3)	(4)
Bonggakaradeng	-	2	3
Simbuang	-	4	1
Rano	-	1	-
Mappak	-	2	-
Mengkendek	-	7	1
Gandangbatu Sillanan	-	4	-
Sangalla	3	5	-
Sangalla Selatan	2	2	-
Sangalla Utara	-	5	-
Makale	-	4	1
Makale Selatan	-	1	1
Makale Utara	1	2	1
Saluputti	-	8	-
Bittuang	-	2	2
Rembon	-	4	-
Masanda	-	4	-
Malimbong Balepe	-	3	-
Rantetayo	-	1	-
Kurra	-	2	1
<b>Tana Toraja</b>	<b>6</b>	<b>63</b>	<b>11</b>

Catatan/Note: ...

Sumber/Source: Dinas Pariwisata Kabupaten Tana Toraja/Tourism Office of Tana Toraja

**Tabel**  
**Table** 7.3

**Jumlah Kunjungan Wisatawan Nusantara yang Berkunjung ke Kabupaten Tana Toraja menurut Bulan, 2016–2019**  
**Number of Domestic Tourists by Month in Tana Toraja Regency, 2016–2019**

Kecamatan Subdistrict	2016	2017	2018	2019
(1)	(2)	(3)	(4)	(5)
Januari/January	120 914	146 402	123 876	211 056
Februari/February	65 485	60 692	58 300	36 336
Maret/March	53 218	52 065	66 908	20 375
April/April	39 112	50 898	62 852	14 188
Mei/May	51 742	47 271	44 276	43 709
Juni/June	47 555	72 840	26 921	120 611
Juli/July	142 135	80 223	105 700	129 024
Agustus/August	49 239	46 349	73 879	45 321
September/September	101 746	38 433	38 806	14 567
Oktober/October	105 573	34 169	55 128	34 567
November/November	65 297	68 037	245 238	36 567
Desember/December	214 576	475 804	453 399	324 500
<b>Tana Toraja</b>	<b>1 056 592</b>	<b>1 173 183</b>	<b>1 355 283</b>	<b>1 030 821</b>

Catatan/Note: ...

Sumber/Source: Dinas Pariwisata Kabupaten Tana Toraja/Tourism Office of Tana Toraja

**Tabel**  
**Table 7.4****Jumlah Wisatawan Mancanegara yang Berkunjung ke  
Tana Toraja Menurut Negara Asal, 2015-2019**  
**Number of Foreign Tourist Been to Tana Toraja by Home  
Country, 2015-2019**

Kecamatan Subdistrict	2015	2016	2017	2018	2019
(1)	(2)	(3)	(4)	(5)	(6)
Austria	83	133	283	-	131
Belanda	902	861	1 899	1 125	700
Belgia	16	18	19	19	29
Denmark	43	31	26	-	18
Perancis	5 007	6 544	7 571	6 092	2 510
Jerman	2 898	4 601	5 788	5 179	2 232
Inggris	99	113	169	268	140
Italia	237	226	209	212	219
Norwegia	-	-	-	-	-
Spanyol	304	348	307	348	175
Swedia	-	-	-	-	-
Swiss	12	28	27	33	23
Eropa Lainnya	169	100	100	409	73
USA	240	368	510	296	305
Kanada	6	15	20	46	14
Cina	-	-	-	-	-
India	-	-	-	-	-
Jepang	35	32	19	-	15
Malaysia	6	-	-	-	-
Singapura	10	-	1	-	1
Australia	84	92	283	127	155
Selandia Baru	-	-	-	-	-
Lainnya	5 580	6 761	8 221	5 268	3 785
<b>Tana Toraja</b>	<b>15 731</b>	<b>20 271</b>	<b>25 452</b>	<b>19 422</b>	<b>10 526</b>

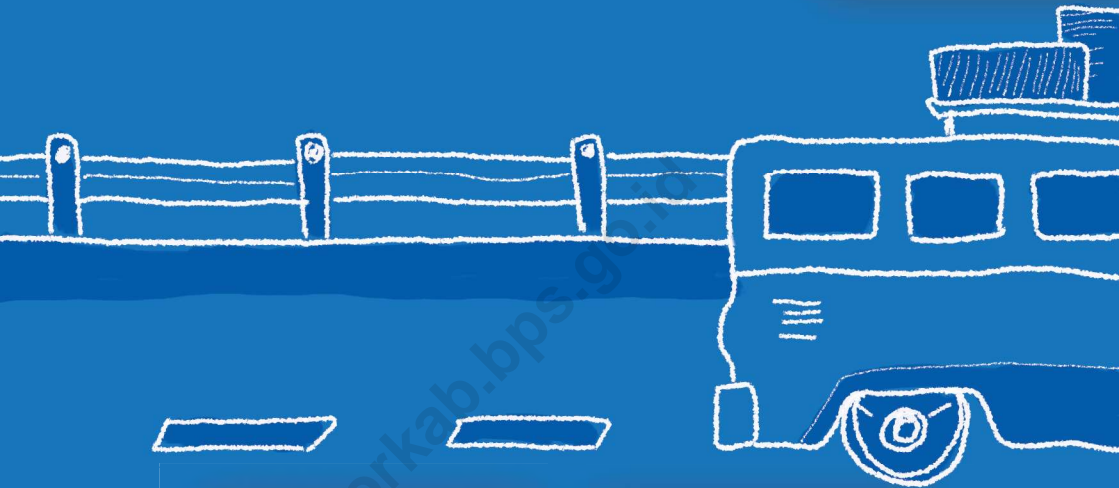
Catatan/Note: ...

Sumber/Source: Dinas Pariwisata Kabupaten Tana Toraja/Tourism Office of Tana Toraja

# TRANSPORTASI DAN KOMUNIKASI

*Transportation and Communication*

# 08



247,7 KM  
JALAN ASPAL

1004,3 KM  
JALAN BELUM ASPAL



**PENJELASAN TEKNIS****TECHNICAL NOTES**

1. Kantor Pos adalah tempat pemberi pelayanan komunikasi tertulis dan atau surat elektronik, layanan paket, layanan logistik, layanan transaksi keuangan, dan layanan keagenan pos untuk kepentingan umum. Rumah pos berfungsi sama seperti kantor pos dan kantor pos pembantu, bedanya rumah pos biasanya terletak di daerah terpencil.

1. *Post Office is a service provider facility of written communication and or electronic mail, parcel service, logistics services, financial transaction services, and postal services to the public. Postal house has the same function as the post office and subsidiary of post office, the difference is that postal house is usually located in remote areas.*

**ULASAN****DESCRIPTION****Transportasi**

Total panjang jalan di Tana Toraja tahun 2019 mencapai 1.252 km. Jalan yang telah diaspal baru 247,7 km, yang tidak diaspal 1.004,3. Jika ditinjau dari kondisi jalan maka, masih banyak jalan dengan kondisi rusak berat sepanjang 403,8 km dan rusak 227,88 km.

**Transportation**

*The total length of roads in Tana Toraja in 2019 is reach 1,252 km. The paved road was 247.7 km, 1,004.3 km are not paved. If it reviewed by the condition of the road, there are many roads to severely damaged along 403.8 km and damaged 227.88 km.*

**Komunikasi**

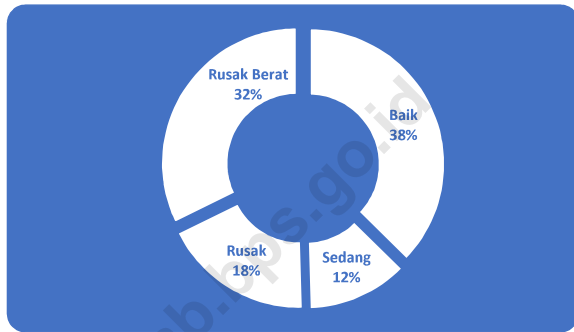
Surat pos, paket pos dan wesel yang ada di kantor pos Makale pada tahun 2019 mengalami penurunan secara keseluruhan jika dibanding tahun 2018.

**Communication**

*Postal mail, postal parcels and money orders at the post office Makale in 2019 was experienced an overall decrease when compared to 2018.*

**Gambar** 8.1  
**Figures**

**Persentase Panjang Jalan Menurut Kondisi Jalan di  
Kabupaten Tana Toraja, 2019**  
*Percentage Length of Roads by Road Condition in Tana  
Toraja, 2019*



Sumber/Source: Dinas PU dan Penataan Ruang Kabupaten Tana Toraja/*Public Work and Spatial Planning Service of Tana Toraja*



## 8.1 TRANSPORTASI

### TRANSPORTATION

**Tabel 8.1.1 Panjang Jalan Menurut Tingkat Kewenangan Pemerintahan di Kabupaten Tana Toraja (km), 2017–2019**  
**Table Length of Roads by Level of Government Authority in Tana Toraja Regency (km), 2017–2019**

Tingkat Kewenangan Pemerintahan Level of Government Authority	2017	2018	2019
(1)	(2)	(3)	(4)
Negara/State	...	...	94,32
Provinsi/Province	...	...	71,7
Kabupaten/Kota Regency/Municipality	1 135,3	1 252,0	1 180,3
<b>Jumlah/Total</b>	<b>...</b>	<b>...</b>	<b>1 346,32</b>

Catatan/Note: ...

Sumber/Source: Dinas PU dan Penataan Ruang Kabupaten Tana Toraja/Public Work and Spatial Planning Service of Tana Toraja

**Tabel** 8.1.2 **Panjang Jalan Menurut Jenis Permukaan Jalan di Kabupaten Tana Toraja (km), 2017–2019**  
**Table** *Length of Roads by Type of Road Surface in Tana Toraja Regency (km), 2017–2019*

Jenis Permukaan Jalan Type of Road Surface	2017	2018	2019
(1)	(2)	(3)	(4)
Aspal/Paved	221,2	352,67	247,7
Kerikil/Gravel	718,26	688,79	1 004,3
Tanah/Soil			
Lainnya/Others	312,54	210,56	-
<b>Jumlah/Total</b>	<b>1 252</b>	<b>1 252,02</b>	<b>1 252</b>

Catatan/Note: ...

Sumber/Source: Dinas PU dan Penataan Ruang Kabupaten Tana Toraja/Public Work and Spatial Planning Service of Tana Toraja

**Tabel 8.1.3 Panjang Jalan Menurut Kondisi Jalan di Kabupaten Tana Toraja (km), 2017–2019**  
**Length of Roads by Condition of Roads in Tana Toraja Regency (km), 2017–2019**

Kondisi Jalan <i>Condition of Roads</i>	2017	2018	2019
(1)	(2)	(3)	(4)
Baik/ <i>Good</i>	382,57	582,19	467,52
Sedang/ <i>Moderate</i>	247,05	152,22	152,8
Rusak/ <i>Damage</i>	241,95	210,90	227,88
Rusak Berat/ <i>Severely Damage</i>	380,43	306,69	403,8
<b>Jumlah/Total</b>	<b>1 252</b>	<b>1 252</b>	<b>1 252</b>

Catatan/Note: ...

Sumber/Source: Dinas PU dan Penataan Ruang Kabupaten Tana Toraja/*Public Work and Spatial Planning Service of Tana Toraja*

**Tabel**  
**Table 8.1.4****Jumlah Kendaraan Bermotor Menurut Kecamatan dan Jenis Kendaraan di Kabupaten Tana Toraja, 2019**  
**Number of Motor Vehicles by Subdistrict and Type of Vehicle in Tana Toraja Regency, 2019**

<b>Kecamatan Subdistrict</b>	<b>Jenis Kendaraan/Type of Vehicle</b>			
	<b>Mobil Penumpang Passenger Cars</b>	<b>Bus Buses</b>	<b>Truk Trucks</b>	<b>Sepeda Motor Motorcycles</b>
(1)	(2)	(3)	(4)	(5)
Bongkaradeng	2	15	12	566
Simbuang	-	-	2	328
Rano	-	15	11	419
Mappak	-	1	-	224
Mengkendek	15	353	183	4793
Gandangbatu Sillanan	6	216	175	2734
Sangalla	6	77	45	1312
Sangalla Selatan	2	51	25	1024
Sangalla Utara	4	71	44	1219
Makale	149	1385	1819	13000
Makale Selatan	4	61	308	2035
Makale Utara	46	419	505	3211
Saluputti	1	63	34	952
Bittuang	4	48	67	1374
Rembon	1	111	95	2672
Masanda	-	15	24	411
Malimbong Balepe	-	33	28	714
Rantetayo	8	128	98	2072
Kurra	-	12	9	524
Tidak Diketahui	12	29	69	2 048
<b>Tana Toraja</b>	<b>260</b>	<b>3 103</b>	<b>3 553</b>	<b>41 632</b>

Catatan/Note: ...

Sumber/Source: UPTD Samsat Wilayah XII Tana Toraja/Area Integrated Service Unit Samsat 12th of Tana Toraja

## 8.2 KOMUNIKASI COMMUNICATION

**Tabel 8.2.1** Jumlah Kantor Pos Pembantu Menurut Kecamatan di Kabupaten Tana Toraja, 2016–2019  
*Number of Post Offices Subsidiaries by Subdistrict in Tana Toraja Regency, 2016–2019*

Kecamatan Subdistrict	2016	2017	2018	2019
(1)	(2)	(3)	(4)	(5)
Bongkaradeng	-	-	-	-
Simbuang	-	-	-	-
Rano	-	-	-	-
Mappak	-	-	-	-
Mengkendek	1	1	1	1
Gandangbatu Sillanan	-	-	-	-
Sangalla	-	-	-	-
Sangalla Selatan	-	-	-	-
Sangalla Utara	-	-	-	-
Makale	1	1	1	1
Makale Selatan	-	-	-	-
Makale Utara	-	-	-	-
Saluputti	-	-	-	-
Bittuang	-	-	-	-
Rembon	-	-	-	-
Masanda	-	-	-	-
Malimbong Balepe	-	-	-	-
Rantetayo	-	-	-	-
Kurra	-	-	-	-
<b>Tana Toraja</b>	<b>2</b>	<b>2</b>	<b>2</b>	<b>2</b>

Catatan/Note: ...

Sumber/Source: Kantor Pos dan Giro Kabupaten Tana Toraja/Post and Giro Office of Tana Toraja

**Tabel**  
**Table** 8.2.2**Produksi Pos Menurut Jenisnya di Kabupaten Tana Toraja,**  
**2017–2019****Post Office Production by Type of Post in Tana Toraja**  
**Regency, 2017–2019**

Jenis Pos <i>Type of Post</i>	Satuan <i>Unit</i>	2017	2018	2019
(1)	(2)	(3)	(4)	(5)
Surat Pos – <i>Post Mail</i>				
a. Surat Pos – <i>Post Mail</i>				
Biasa <i>Ordinary</i>	Lembar <i>Sheet</i>	3 120	1 560	1 216
Tercatat <i>Recorded</i>	Lembar <i>Sheet</i>	-	-	-
Kilat Biasa <i>Regular Express</i>	Lembar <i>Sheet</i>	2 169	2 048	1 596
Kilat Khusus <i>Special Express</i>	Lembar <i>Sheet</i>	4 169	7 394	2 883
Kilat Tercatat <i>Secured Express</i>	Lembar <i>Sheet</i>	-	-	-
Faks <i>Facsimile</i>	Lembar <i>Sheet</i>	-	-	-
b. Luar Negeri – <i>Foreign</i>				
Biasa <i>Ordinary</i>	Lembar <i>Sheet</i>	360	264	235
Tercatat <i>Recorded</i>	Lembar <i>Sheet</i>	15	17	14
Paket Pos – <i>Parcel Post</i>				
a. Dalam Negeri – <i>Domestic</i>	Kg	3 744	2 318	1 905
b. Luar Negeri – <i>Foreign</i>	Kg	36	16	23
Wesel – <i>Money Order</i>				
a. Dikirim – <i>Sent</i>	Transaksi	720	756	646
	Juta Rupiah <i>Million Rupiahs</i>	2 427	2 472	...
b Dibayar – <i>Paid</i>	Transaksi	782	780	618
	Juta Rupiah <i>Million Rupiahs</i>	15 418	2 335	...


Catatan/Note: ...

Sumber/Source: Kantor Pos dan Giro Kabupaten Tana Toraja/Post and Giro Office of Tana Toraja

# PERBANKAN KOPERASI, HARGA-HARGA

*Banking, Cooperative, Prices*

# 09







**ULASAN**

**DESCRIPTION**

**Harga**

Rata-rata harga beras per kilogram tidak mengalami perubahan harga sepanjang tahun 2019 yaitu sebesar 11.000 rupiah. Sedangkan rata-rata harga daging ayam mengalami peningkatan sepanjang tahun 2019 dengan harga di bulan Desember menjadi 50.000 rupiah.

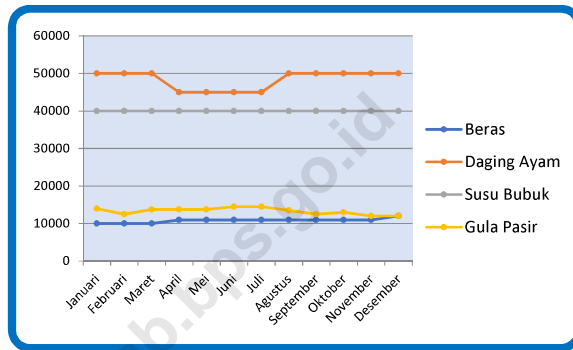
**Price**

*Average price of rice per kilogram did not experience price changes during 2019 amounted to 11,000 rupiahs. While the price of chicken meat has increased throughout 2019 with prices in the month of December into a 50,000 rupiahs.*

<https://tatorkab.bps.go.id>

**Gambar** 9.1  
**Figures**

**Perkembangan Harga Eceran Beberapa Jenis Barang di  
Kabupaten Tana Toraja, 2019**  
*Retail Price Movement of Some Types of Goods in Tana  
Toraja Regency, 2019*



Sumber/Source: BPS, Survei Harga Perdesaan 2019/BPS, Rural Price Survey 2019

**Tabel**  
**Table** 9.1**Jumlah Koperasi Aktif Menurut Kecamatan di Kabupaten Tana Toraja, 2016–2019**  
**Number of Active Cooperative by Subdistrict in Tana Toraja Regency, 2016–2019**

Kecamatan Subdistrict	2016	2017	2018	2019
(1)	(2)	(3)	(4)	(5)
Bongkaradeng	5	5	5	5
Simbuang	3	3	3	3
Rano	2	2	2	2
Mappak	3	3	3	3
Mengkendek	26	26	26	26
Gandangbatu Sillanan	11	11	11	11
Sangalla	8	8	8	8
Sangalla Selatan	3	3	3	3
Sangalla Utara	2	3	3	3
Makale	55	55	55	55
Makale Selatan	2	2	2	2
Makale Utara	14	14	14	14
Saluputti	3	3	3	3
Bittuang	7	7	7	7
Rembon	8	8	8	8
Masanda	1	1	1	1
Malimbong Balepe	2	2	2	2
Rantetayo	16	16	16	16
Kurra	2	2	2	2
<b>Tana Toraja</b>	<b>173</b>	<b>174</b>	<b>174</b>	<b>174</b>

Catatan/Note: ...

Sumber/Source: Dinas Koperasi, Usaha Kecil dan Menengah Kabupaten Tana Toraja/Cooperative, Small and Medium Enterprise Service of Tana Toraja

**Tabel**  
**Table** 9.2**Jumlah Koperasi Menurut Jenis Koperasi dan Kecamatan  
di Kabupaten Tana Toraja, 2019**  
**Number of Cooperative by Kind of Cooperative and  
Subdistrict in Tana Toraja Regency, 2019**

Kecamatan Subdistrict	Jenis Koperasi/ Kind of Cooperative					Jumlah Total
	KUD	KPRI	KOPKAR	KOPPAS	Lainnya Other	
(1)	(2)	(3)	(4)	(5)	(6)	(7)
Bongkaradeng	1	-	-	-	4	5
Simbuang	-	-	-	-	3	3
Rano	-	-	-	-	2	2
Mappak	-	-	-	-	3	3
Mengkendek	1	-	2	-	23	26
Gandangbatu Sillanan	1	-	-	-	10	11
Sangalla	1	-	-	-	7	8
Sangalla Selatan	-	-	-	-	3	3
Sangalla Utara	-	-	-	-	3	3
Makale	1	-	6	1	47	55
Makale Selatan	-	-	-	-	2	2
Makale Utara	-	-	1	-	13	14
Saluputti	-	-	-	-	3	3
Bittuang	1	-	1	-	5	7
Rembon	1	-	-	-	7	8
Masanda	-	-	-	-	1	1
Malimbong Balepe	-	-	-	-	2	2
Rantetayo	1	-	-	1	14	16
Kurra	-	-	-	-	2	2
<b>Tana Toraja</b>	<b>8</b>	<b>-</b>	<b>10</b>	<b>2</b>	<b>154</b>	<b>174</b>

Catatan/Note: ...

Sumber/Source: Dinas Koperasi, Usaha Kecil dan Menengah Kabupaten Tana Toraja/Cooperative, Small and Medium Enterprise Service of Tana Toraja

**Tabel**  
**Table** 9.3**Jumlah Anggota Koperasi Menurut Jenis Koperasi dan Kecamatan di Kabupaten Tana Toraja, 2019**  
**Number of Cooperatives Member by Kind of Cooperative and Subdistrict in Tana Toraja Regency, 2019**

Kecamatan Subdistrict	Jenis Koperasi/ Kind of Cooperative					Jumlah Total
	KUD	KPRI	KOPKAR	KOPPAS	Lainnya Other	
(1)	(2)	(3)	(4)	(5)	(6)	(7)
Bongkaradeng	40	-	-	-	413	453
Simbuang	-	-	-	-	83	83
Rano	-	-	-	-	73	73
Mappak	-	-	-	-	74	74
Mengkendek	429	-	79	-	983	1 491
Gandangbatu Sillanan	474	-	-	-	283	757
Sangalla	998	-	-	-	426	1 424
Sangalla Selatan	-	-	-	-	73	73
Sangalla Utara	-	-	-	-	6 804	6 804
Makale	749	-	272	41	33 498	34 554
Makale Selatan	-	-	-	-	44	44
Makale Utara	-	-	25	-	37 400	37 425
Saluputti	-	-	-	-	94	94
Bittuang	20	-	138	-	133	291
Rembon	475	-	-	-	359	834
Masanda	-	-	-	-	190	190
Malimbong Balepe	-	-	-	-	51	51
Rantetayo	20	-	-	20	1 011	1 051
Kurra	-	-	-	-	50	50
<b>Tana Toraja</b>	<b>3 205</b>	<b>-</b>	<b>514</b>	<b>61</b>	<b>80 438</b>	<b>84 218</b>

Catatan/Note: ...

Sumber/Source: Dinas Koperasi, Usaha Kecil dan Menengah Kabupaten Tana Toraja/Cooperative, Small and Medium Enterprise Service of Tana Toraja

**Tabel**  
**Table** 9.4**Jumlah Simpanan Menurut Jenis Koperasi dan Kecamatan di Kabupaten Tana Toraja, 2019**  
**Number of Savings by Kind of Cooperative and Subdistrict in Tana Toraja Regency, 2019**

<b>Kecamatan Subdistrict</b>	<b>Jenis Koperasi/ Kind of Cooperative</b>					<b>Jumlah Total</b>
	<b>KUD</b>	<b>KPRI</b>	<b>KOPKAR</b>	<b>KOPPAS</b>	<b>Lainnya Other</b>	
(1)	(2)	(3)	(4)	(5)	(6)	(7)
Bonggakaradeng	18 850 000	-	-	-	655 635 243	674 485 243
Simbuang	-	-	-	-	22 680 000	22 680 000
Rano	-	-	-	-	5 060 000	5 060 000
Mappak	-	-	-	-	5 940 000	5 940 000
Mengkendek	309 813 525	-	-	-	1 844 791 580	2 154 605 105
Gandangbatu Sillanan	2 860 048 574	-	-	-	1 152 543 580	4 012 592 154
Sangalla	538 101 150	-	-	-	196 978 283	1 116 839 045
Sangalla Selatan	-	-	-	-	-	-
Sangalla Utara	-	-	-	-	7 173 123 403	7 173 123 403
Makale	520 315 877	-	1 546 067 673	-	183 054 480 164	185 154 914 507
Makale Selatan	-	-	-	-	2 265 000	2 265 000
Makale Utara	-	-	37 600 000	-	116 228 582 608	134 593 220 361
Saluputti	-	-	-	-	48 600 000	48 600 000
Bittuang	-	-	636 782 690	-	35 253 551	672 036 241
Rembon	-	-	-	-	418 981 826	418 981 826
Masanda	-	-	-	-	1 402 645 000	1 402 645 000
Malimbong Balepe	-	-	-	-	53 768 930	53 768 930
Rantetayo	-	-	-	-	197 698 831	398 831 328
Kurra	-	-	-	-	11 880 000	11 880 000
<b>Tana Toraja</b>	<b>4 247 129 126</b>	<b>-</b>	<b>2 220 450 363</b>	<b>-</b>	<b>312 510 907 999</b>	<b>337 922 468 143</b>

Catatan/Note: ...

Sumber/Source: Dinas Koperasi, Usaha Kecil dan Menengah Kabupaten Tana Toraja/Cooperative, Small and Medium Enterprise Service of Tana Toraja

**Tabel**  
**Table** 9.5**Harga Eceran Beberapa Jenis Barang di Kabupaten Tana Toraja (Rupiah), 2019**  
**Retail Prices of Selected Goods in Tana Toraja Regency (Rupiahs), 2019**

<b>Jenis Belanja</b> <i>Kind of Expenditures</i>	<b>Satuan</b> <i>Unit</i>	<b>Januari</b> <i>January</i>	<b>Februari</b> <i>February</i>	<b>Maret</b> <i>March</i>	<b>April</b> <i>April</i>	<b>Mei</b> <i>Mei</i>	<b>Juni</b> <i>June</i>
(1)	(2)	(3)	(4)	(5)	(6)	(7)	(8)
Beras <i>Rice</i>	Kg	10 000	10 000	10 000	11 000	11 000	11 000
Daging Sapi <i>Beef</i>	Kg	-	-	-	-	-	-
Daging Ayam <i>Chicken</i>	Kg	50.000	50 000	50 000	45 000	45 000	45 000
Telur Ayam <i>Chicken Eggs</i>	Kg	32.000	32 000	32 000	32 000	32 000	32 000
Ikan <i>Fish</i>	Kg	35 000	37 142	35 000	37 142	37 142	36 428
Kental Manis <i>Condensed Milk</i>	Kaleng	12.500	12.500	12.500	12.500	12.500	12.500
Susu Bubuk <i>Milk Powder</i>	Doos (400 gr)	40.000	40 000	40.000	40 000	40 000	40 000
Gula Pasir <i>Sugar</i>	Kg	14 000	12 500	13 750	13 750	13 750	14 500
Minyak Goreng <i>Cooking Oil</i>	Kg	16 250	15 375	15 375	15 375	15 375	14 250
Sabun Cuci <i>Washing Soap</i>	Kg	19 250	19 250	19 250	19 250	19 250	19 250
Minyak Tanah <i>Kerosene</i>	Liter	10 000	10 000	10 000	10 000	10 000	10 000

Lanjutan Tabel/Continued Table 9.5

<b>Jenis Belanja</b> <i>Kind of Expenditures</i>	<b>Satuan</b> <i>Unit</i>	<b>Juli</b> <i>July</i>	<b>Agustus</b> <i>August</i>	<b>September</b> <i>September</i>	<b>Oktober</b> <i>October</i>	<b>November</b> <i>November</i>	<b>Desember</b> <i>December</i>
(1)	(2)	(3)	(4)	(5)	(6)	(7)	(8)
Beras <i>Rice</i>	Kg	11 000	11 000	11 000	11 000	11 000	12 000
Daging Sapi <i>Beef</i>	Kg	-	-	-	-	-	-
Daging Ayam <i>Chicken</i>	Kg	45 000	50 000	50 000	50 000	50 000	50 000
Telur Ayam <i>Chicken Eggs</i>	Kg	32 000	32 000	32 000	32 000	32 000	32 000
Ikan <i>Fish</i>	Kg	35 000	35 000	35 000	34 285	33 571	34 285
Kental Manis <i>Condensed Milk</i>	Kaleng	12,500	12,500	12 000	12 000	12 000	12 000
Susu Bubuk <i>Milk Powder</i>	Doos (400 gr)	40 000	40 000	40 000	40 000	40 000	40 000
Gula Pasir <i>Sugar</i>	Kg	14 500	13 500	12 500	13 000	12 000	12 000
Minyak Goreng <i>Cooking Oil</i>	Kg	14 250	14 250	14 250	15 000	14 250	15 000
Sabun Cuci <i>Washing Soap</i>	Kg	19 250	19 250	19 250	19 250	19 250	19 250
Minyak Tanah <i>Kerosene</i>	Liter	10 000	10 000	10 000	10 000	10 000	10 000

Catatan/Note: ...


Sumber/Source: BPS, Survei Harga Perdesaan 2019/BPS, Rural Price Survey 2019



# PENGELUARAN PENDUDUK

*Population Expenditure*

# 10





## PENJELASAN TEKNIS

## TECHNICAL NOTES

1. Pengeluaran rata-rata per kapita adalah biaya yang dikeluarkan untuk konsumsi semua anggota rumah tangga selama sebulan baik yang berasal dari pembelian, pemberian maupun produksi sendiri dibagi dengan banyaknya anggota rumah tangga dalam rumah tangga tersebut.

1. *Per capita Average Expenditure is the cost spent for all household members consumption during the month, whether from purchasing, giving or own production, divided by the number of household members in the household*

## ULASAN

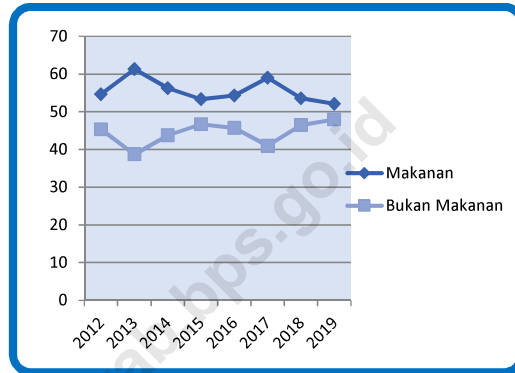
## DESCRIPTION

Pola konsumsi masyarakat Tana Toraja masih lebih banyak didominasi pengeluaran makanan dibanding nonmakanan, 52,09% dengan 47,91%. Makanan dan minuman jadi merupakan kelompok makanan yang paling besar pengeluarannya yaitu sebesar 26,05% sedangkan perumahan dan fasilitas rumah 47,63% pada kelompok bukan makanan.

*Tana Toraja consumption pattern is still dominated by spending more on food than on non-food, 53.57% to 46.43%. Prepared food and beverages is a major food group most expenditures amounted to 26.05%, while housing and homes 47.63% in nonfood group.*

**Gambar** 10.1  
**Figures**

**Pola Konsumsi Penduduk Menurut Jenis Pengeluaran di  
Kabupaten Tana Toraja, 2012-2019**  
*Consumption Pattern of Population by Type of Expenditure  
in Tana Toraja Regency, 2012-2019*



Sumber/Source: BPS, Survei Sosial Ekonomi Nasional (Susenat) Maret/BPS-Statistics Indonesia, National Socioeconomic Survey March

**Tabel**  
**Table** 10.1

**Rata-rata Pengeluaran per Kapita Sebulan Menurut Kelompok Komoditas (rupiah) di Kabupaten Tana Toraja, 2018 dan 2019**

**Monthly Average Expenditure per Capita by Commodity Group (rupiahs) in Tana Toraja Regency, 2018 and 2019**

Kelompok Komoditas/ <i>Commodity Group</i>	2018	2019
(1)	(2)	(3)
<b>Makanan/Food</b>		
Padi-padian/ <i>Cereals</i>	95 376	81 659
Umbi-umbian/ <i>Tubers</i>	5 755	5 982
Ikan/udang/cumi/kerang/ <i>Fish/shrimp/common squid/shells</i>	47 255	46 227
Daging/ <i>Meat</i>	35 560	38 094
Telur dan susu/ <i>Eggs and milk</i>	25 531	25 521
Sayur-sayuran/ <i>Vegetables</i>	32 005	33 700
Kacang-kacangan/ <i>Legumes</i>	8 503	8 421
Buah-buahan/ <i>Fruits</i>	16 795	20 111
Minyak dan kelapa/ <i>Oil and coconut</i>	9 099	7 967
Bahan minuman/ <i>Beverage stuffs</i>	20 219	17 604
Bumbu-bumbuan/ <i>Spices</i>	4 801	4 797
Konsumsi lainnya/ <i>Miscellaneous food items</i>	5 799	5 981
Makanan dan minuman jadi/ <i>Prepared food and beverages</i>	84 526	123 116
Rokok/ <i>Cigarettes</i>	37 429	53 385
<b>Jumlah makanan/<i>Total food</i></b>	<b>428 653</b>	<b>472 566</b>
<b>Bukan makanan/<i>Non-food</i></b>		
Perumahan dan fasilitas rumah tangga/ <i>Housing and household facilities</i>	203 110	207 017
Aneka komoditas dan jasa/ <i>Goods and services</i>	78 652	83 199
Pakaian, alas kaki, dan tutup kepala/ <i>Clothing, footwear, and headgear</i>	15 931	18 913
Komoditas tahan lama/ <i>Durable goods</i>	23 953	73 557
Pajak, pungutan, dan asuransi/ <i>Taxes and insurance</i>	27 018	30 864
Keperluan pesta dan upacara/kenduri/ <i>Parties and ceremonies</i>	22 838	21 072
<b>Jumlah bukan makanan/<i>Total non-food</i></b>	<b>371 502</b>	<b>434 622</b>
<b>Jumlah/<i>Total</i></b>	<b>800 155</b>	<b>907 188</b>

Catatan/Note: ...

Sumber/Source: BPS, Survei Sosial Ekonomi Nasional (Susenas) Maret/BPS-Statistics Indonesia, National Socioeconomic Survey March

**Tabel**  
**Table** 10.2

**Persentase Pengeluaran per Kapita Sebulan Menurut Kelompok Komoditas di Kabupaten Tana Toraja, 2018 dan 2019**

**Percentage of Monthly Expenditure per Capita by Commodity Group in Tana Toraja Regency, 2018 and 2019**

Kelompok Komoditas/ <i>Commodity Group</i>	2018	2019
(1)	(2)	(3)
<b>Makanan/<i>Food</i></b>		
Padi-padian/ <i>Cereals</i>	22,25	17,28
Umbi-umbian/ <i>Tubers</i>	1,34	1,27
Ikan/udang/cumi/kerang/ <i>Fish/shrimp/common squid/shells</i>	11,02	9,78
Daging/ <i>Meat</i>	8,30	8,06
Telur dan susu/ <i>Eggs and milk</i>	5,96	5,40
Sayur-sayuran/ <i>Vegetables</i>	7,47	7,13
Kacang-kacangan/ <i>Legumes</i>	1,98	1,78
Buah-buahan/ <i>Fruits</i>	3,92	4,26
Minyak dan kelapa/ <i>Oil and coconut</i>	2,12	1,69
Bahan minuman/ <i>Beverage stuffs</i>	4,72	3,73
Bumbu-bumbuan/ <i>Spices</i>	1,12	1,02
Konsumsi lainnya/ <i>Miscellaneous food items</i>	1,35	1,27
Makanan dan minuman jadi/ <i>Prepared food and beverages</i>	19,72	26,05
Rokok/ <i>Cigarettes</i>	8,73	11,30
<b>Jumlah makanan/<i>Total food</i></b>	<b>100,00</b>	<b>100,00</b>
<b>Bukan makanan/<i>Non-food</i></b>		
Perumahan dan fasilitas rumah tangga/ <i>Housing and household facilities</i>	54,67	47,63
Aneka komoditas dan jasa/ <i>Goods and services</i>	21,17	19,14
Pakaian, alas kaki, dan tutup kepala/ <i>Clothing, footwear, and headgear</i>	4,29	4,35
Komoditas tahan lama/ <i>Durable goods</i>	6,45	16,92
Pajak, pungutan, dan asuransi/ <i>Taxes and insurance</i>	7,27	7,10
Keperluan pesta dan upacara/kenduri/ <i>Parties and ceremonies</i>	6,15	4,85
<b>Jumlah bukan makanan/<i>Total non-food</i></b>	<b>100,00</b>	<b>100,00</b>
<b>Jumlah/<i>Total</i></b>	<b>100,00</b>	<b>100,00</b>

Catatan/*Note*: ...Sumber/*Source*: BPS, Survei Sosial Ekonomi Nasional (Susenas) Maret/BPS-Statistics Indonesia, National Socioeconomic Survey March

**Tabel**  
**Table** 10.3

**Persentase Penduduk Menurut Golongan Pengeluaran Per Kapita Sebulan di Kabupaten Tana Toraja, 2018 dan 2019**

*Percentage of Population by Per Capita Spending Group a Month in Tana Toraja Regency, 2018 and 2019*

<b>Golongan Pengeluaran</b> <i>Spending Group</i> <b>(Rp)</b>	<b>2018</b>	<b>2019</b>
(1)	(2)	(3)
< 150 000	-	0,53
150 000–199 999	1,98	1,72
200 000–299 999	11,61	6,78
300 000–499 999	24,08	21,32
500 000–749 999	25,83	19,77
750 000–999 999	9,91	17,44
1 000 000–1 499 999	16,94	22,17
> 1 500 000	9,64	10,27
<b>Jumlah/Total</b>	<b>100,00</b>	<b>100,00</b>

Catatan/Note: ...

Sumber/Source: BPS, Survei Sosial Ekonomi Nasional (Susenans) Maret/BPS-Statistics Indonesia, National Socioeconomic Survey March

**Tabel**  
**Table** 10.4**Pola Konsumsi Penduduk Menurut Jenis Pengeluaran di  
Kabupaten Tana Toraja, 2012-2019**  
*Consumption Pattern of Population by Expenditure Type in  
Tana Toraja Regency, 2012-2019*

<b>Tahun Year</b>	<b>Makanan Food</b>	<b>Non Makan Food</b>	<b>Jumlah Total</b>
(1)	(2)	(3)	(4)
2012	54,65	45,36	100,00
2013	61,30	38,70	100,00
2014	56,26	43,74	100,00
2015	53,35	46,65	100,00
2016	54,32	45,68	100,00
2017	59,00	41,00	100,00
2018	53,57	46,43	100,00
2019	52,09	47,91	100,00

Catatan/Note: ....

Sumber/Source: BPS, Survei Sosial Ekonomi Nasional (Susen) Maret/BPS-Statistics Indonesia, National Socioeconomic Survey March



# PERDAGANGAN

Trade

# 11



37 PASAR

191 TOKO



167 WARUNG

503 KIOS



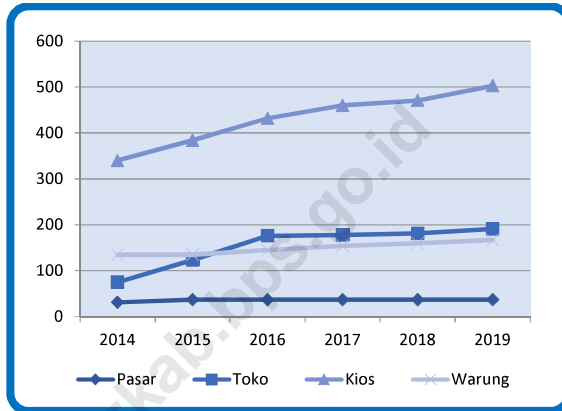
**PENJELASAN TEKNIS****TECHNICAL NOTES**

- |   |  |
|---|--|
| <p>1. Sarana perdagangan yang tercakup yakni pasar (umum dan desa), toko, kios, dan warung.</p> | <p>1. <i>Trade facilities that is covered such as market (public and village), store, stall, and small shop.</i></p> |
|---|--|

<https://tatorkab.bps.go.id>

**Gambar** 11.1  
**Figures**

**Perkembangan Sarana Perdagangan di Kabupaten Tana Toraja, 2014-2019**  
**Growth of Trade Facilities in Tana Toraja, 2014-2019**



Sumber/Source: Dinas Perindustrian dan Perdagangan Kabupaten Tana Toraja/Industrial and Trade Office of Tana Toraja

**Tabel**  
**Table** 11.1

**Jumlah Sarana Perdagangan Menurut Jenisnya di  
Kabupaten Tana Toraja, 2016–2019**  
**Number of Trading Facilities by Type of Facility in Tana  
Toraja Regency, 2016–2019**

Jenis Sarana Perdagangan Type of Trading Facilities	2016	2017	2018	2019
(1)	(2)	(3)	(4)	(5)
Pasar/Market	37	37	37	37
Toko/Store	176	178	181	191
Kios	432	460	471	503
Warung	145	154	160	167
<b>Jumlah/Total</b>	<b>790</b>	<b>829</b>	<b>849</b>	<b>898</b>

Catatan/Note: ...

Sumber/Source: Dinas Perindustrian dan Perdagangan Kabupaten Tana Toraja/Industrial and Trade Office of Tana Toraja

**Tabel**  
**Table** 11.2**Jumlah Pedagang Menurut Kecamatan di Kabupaten Tana Toraja, 2019**  
**Number of Merchants by Subdistrict in Tana Toraja Regency, 2019**

Kecamatan Subdistrict	Pedagang Besar Wholesaler	Pedagang Menengah Medium Trader	Pedagang Kecil Small Trader
(1)	(2)	(3)	(4)
Bongkaradeng	2	20	80
Simbuang	-	50	130
Rano	1	10	30
Mappak	2	15	35
Mengkendek	15	65	731
Gandangbatu Sillanan	10	30	791
Sangalla	3	17	109
Sangalla Selatan	-	8	80
Sangalla Utara	2	50	471
Makale	25	100	1300
Makale Selatan	5	40	145
Makale Utara	10	90	150
Saluputti	2	40	90
Bittuang	5	53	612
Rembon	6	80	534
Masanda	2	20	104
Malimbong Balepe	-	25	87
Rantetayo	4	45	410
Kurra	-	10	60
<b>Tana Toraja</b>	<b>94</b>	<b>768</b>	<b>5 949</b>

Catatan/Note: ...

Sumber/Source: Dinas Perindustrian dan Perdagangan Kabupaten Tana Toraja/Industrial and Trade Office of Tana Toraja

**Tabel**  
**Table** 11.3**Jumlah Perusahaan Menurut Bentuk Badan Hukum di  
Kabupaten Tana Toraja, 2015-2019**  
**Number of Establishments by Type of Business Entity in Tana  
Toraja Regency, 2015-2019**

<b>Tipe Badan Hukum</b> <b>Type of Business Entity</b>	<b>2015</b>	<b>2016</b>	<b>2017</b>	<b>2018</b>	<b>2019</b>
(1)	(2)	(3)	(4)	(5)	(6)
Perseroan Terbatas <i>Incorporated Company</i>	13	16	23	26	35
CV/Firma <i>CV/Firma</i>	62	77	114	104	120
Koperasi <i>Cooperative</i>	66	2	7	2	4
Perorangan <i>Individual</i>	-	7	154	232	371
Lainnya <i>Others</i>	-	3	11	7	-
<b>Jumlah/Total</b>	<b>141</b>	<b>105</b>	<b>309</b>	<b>371</b>	<b>530</b>

Catatan/Note: ...

Sumber/Source: Dinas Penanaman Modal Dan Pelayanan Terpadu Satu Pintu/ *Investment and One Stop Services of Tana Toraja*





# SISTEM NERACA REGIONAL

*System of Regional Accounts*

# 12



LAJU PERTUMBUHAN EKONOMI

7,47

2017

2018

7,22

2019



**PENJELASAN TEKNIS****TECHNICAL NOTES**

1. Penghitungan statistik neraca nasional mengikuti buku petunjuk yang diterbitkan oleh Perserikatan Bangsa Bangsa (PBB) dikenal sebagai Sistem Neraca Nasional (SNN). SNN adalah rekomendasi internasional tentang bagaimana menyusun ukuran aktivitas ekonomi yang sesuai dengan standar neraca baku yang didasarkan pada prinsip-prinsip ekonomi. Rekomendasi yang dimaksud dinyatakan dalam sekumpulan konsep, definisi, klasifikasi, dan aturan neraca yang disepakati secara internasional dalam mengukur indikator tertentu seperti Produk Domestik Bruto (PDB). Salah satu bentuk adaptasi pencatatan statistik nasional adalah melakukan perubahan tahun dasar PDB Indonesia dari tahun 2000 ke 2010. Perubahan tahun dasar PDB dilakukan seiring dengan mengadopsi rekomendasi PBB yang tertuang dalam Sistem Neraca Nasional 2008 (SNA 2008).

2. Produk Domestik Bruto pada tingkat nasional serta Produk Domestik Regional Bruto (PDRB) pada tingkat regional (provinsi) menggambarkan kemampuan suatu wilayah untuk menciptakan nilai tambah pada suatu waktu tertentu. Untuk menyusun PDB

1. *The method used to estimate national accounts statistics is based on the standard guidelines formed by United Nation known as System of National Accounts (SNA). SNA is the internationally agreed standard set of recommendations on how to compile measures of economic activity in accordance with strict accounting conventions based on economic principles. The recommendations are expressed in term of a set of concepts, definitions, classifications and accounting rules that comprise the internationally agreed standard for measuring indicators such as Gross Domestic Product (GDP). One of the improvement in the national statistical system is to rebase GDP form base year 2000 to 2010 in order to capture current economic condition. It is in line with the United Nations (UN) recommendation on 2008 SNA.*

2. *The basic measure of the value added arising from economic activity is known as Gross Domestic Product at the national level and Gross Regional Domestic Product (GRDP) at the regional level (provinces/regencies/municipalities).*

maupun PDRB digunakan 2 pendekatan, yaitu lapangan usaha dan pengeluaran. Keduanya menyajikan komposisi data nilai tambah dirinci menurut sumber kegiatan ekonomi (lapangan usaha) dan menurut komponen penggunaannya. PDB maupun PDRB dari sisi lapangan usaha merupakan penjumlahan seluruh komponen nilai tambah bruto yang mampu diciptakan oleh sektor-sektor ekonomi atas berbagai aktivitas produksinya. Sedangkan dari sisi pengeluaran menjelaskan tentang penggunaan dari nilai tambah tersebut.

3. PDB menurut lapangan usaha mengalami perubahan klasifikasi dari 9 lapangan usaha menjadi 17 lapangan usaha. PDB menurut lapangan usaha dirinci menurut total nilai tambah dari seluruh sektor ekonomi yang mencakup lapangan usaha Pertanian, Kehutanan, dan Perikanan; Pertambangan dan Penggalian; Industri Pengolahan; Pengadaan Listrik dan Gas; Pengadaan Air, Pengelolaan Sampah, Limbah dan Daur Ulang; Konstruksi; Perdagangan Besar dan Eceran, Reparasi Mobil dan Sepeda Motor; Transportasi dan Pergudangan; Penyediaan Akomodasi dan Makan Minum; Informasi dan Komunikasi; Jasa Keuangan dan Asuransi; Real Estat;

*To compile these statistics, two approaches have been used, i.e. "production approach" and "expenditure approach". The first approach is to measure value added produced by various kinds of economic activities, while the second approach is to measure final uses of the country's output. In other words, GDP/GRDP is the sum of total value added produced by all economic industries (activities) and the way of using it.*

3. *GDP by industry classification changes from 9 sectors to 17 industries. GDP by industry is classified by types of economic activities such as Agriculture, Forestry and Fishing; Mining and Quarrying; Manufacturing; Electricity and Gas; Water supply, Sewerage, Waste Management and Remediation Activities; Construction; Wholesale and Retail Trade; Repair of Motor Vehicles and Motorcycles; Transportation and Storage; Accommodation and Food Service Activities; Information and Communication; Financial and Insurance Activities; Real Estate Activities; Business Activities; Public Administration; Defence and Compulsory Social Security;*

Jasa Perusahaan; Administrasi Pemerintahan, Pertahanan dan Jaminan Sosial Wajib; Jasa Pendidikan; Jasa Kesehatan dan Kegiatan Sosial; dan Jasa lainnya.

*Education; Human Health and Social Work Activities; and Other Services Activities.*

4. Produk Domestik Bruto maupun agregat turunannya disajikan dalam 2 (dua) versi penilaian, yaitu atas dasar "harga berlaku" dan atas dasar "harga konstan". Disebut sebagai harga berlaku karena seluruh agregat dinilai dengan menggunakan harga pada tahun berjalan, sedangkan harga konstan penilaiannya didasarkan kepada harga satu tahun dasar tertentu, dalam publikasi ini digunakan harga tahun 2010.
  5. Laju pertumbuhan Produk Domestik Bruto diperoleh dari perhitungan PDB atas dasar harga konstan. Diperoleh dengan cara mengurangi nilai PDB pada tahun ke-n terhadap nilai pada tahun ke n-1 (tahun sebelumnya), dibagi dengan nilai pada tahun ke n-1, dikalikan dengan 100 persen. Laju pertumbuhan menunjukkan perkembangan agregat pendapatan dari satu waktu tertentu terhadap waktu sebelumnya.
4. *GDP and its aggregations are presented in two forms: at current market prices and at constant base year market prices. In presenting current market prices, all aggregates are valued at current market prices, while base year constant market prices are shown by valuing all aggregates at fixed base year prices. Year of 2010 is used as the base year in this publication.*
  5. *Growth rate of Gross Domestic Product is derived from GDP at constant market prices. It is obtained by subtracting the value of GDP year n with the value of GDP year n-1, divided by the value of GDP year n-1 then multiplied by 100 percent. The growth rate of GDP explains the income growth during the given period.*

**ULASAN**

PDRB Tana Toraja atas dasar harga berlaku tahun 2019 sebesar 7.479.773,62 juta rupiah dan cenderung mengalami kenaikan dibanding tahun sebelumnya yang sebesar 6.824.872,59 juta rupiah. Sektor pertanian menyumbang PDRB terbesar sebesar 23,11% diikuti sektor perdagangan, reparasi kendaraan 17,93% dan konstruksi 13,44%.

Sedangkan PDRB Tana Toraja 2019 atas dasar harga konstan 2010 sebesar 4.558.139,57 juta rupiah dan jika dibandingkan dengan tahun 2018 maka, mengalami pertumbuhan 7,22%. Selain itu, laju implisit PDRB antara tahun 2019 dengan 2018 mengalami penurunan yang semula 4,48% menjadi 2,22%.

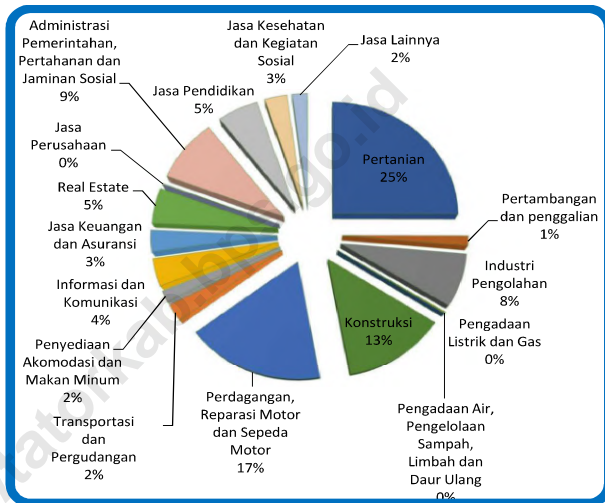
**DESCRIPTION**

*Tana Toraja GDP at current prices in 2019 amounted to 7,479,773.62 million rupiah and tends to increase compared to the previous year which amounted to 6,824,872.59 million rupiah. The agricultural sector accounted for the biggest contribution to 23.11%, then followed by trade sector, vehicle repairs 17.93% and construction 13.44%.*

*Meanwhile, Tana Toraja GDP 2019 at constant prices in 2010 amounted to 4,558,139.57 million rupiah and compared to 2018, the growth is 7.22%. Moreover, the implicit rate of the GDP between 2019 to 2018 has increased which original 4.48 % to 2.22%.*

**Gambar** 12.1  
**Figures**

**Distribusi Persentase Produk Domestik Regional Bruto Seri 2010 Atas Dasar Harga Berlaku Menurut Lapangan Usaha di Kabupaten Tana Toraja (%), 2019**  
**Percentage Distribution of Gross Regional Domestic Product 2010 Version at Current Market Prices by Industry in Tana Toraja Regency (%), 2019**



Sumber/Source : BPS, berbagai sensus, survei dan sumber lain/BPS-Statistics Indonesia, various census, survey, and other sources

**Tabel 12.1. Produk Domestik Regional Bruto Atas Dasar Harga Berlaku Menurut Lapangan Usaha di Kabupaten Tana Toraja (miliar rupiah), 2015–2019**  
**Gross Regional Domestic Product at Current Market Prices by Industry in Tana Toraja Regency (billion rupiahs), 2015–2019**

	Lapangan Usaha/Industry	2015	2016	2017	2018 *	2019 **
	(1)	(2)	(3)	(4)	(5)	(6)
A	Pertanian, Kehutanan, dan Perikanan/ <i>Agriculture, Forestry, and Fishing</i>	1 285,70	1 435,01	1 561,59	1 712,90	1 728,64
B	Pertambangan dan Penggalian/ <i>Mining and Quarrying</i>	71,97	81,21	88,22	94,57	102,91
C	Industri Pengolahan/ <i>Manufacturing</i>	356,45	415,97	479,12	513,22	603,24
D	Pengadaan Listrik dan Gas/ <i>Electricity and Gas</i>	4,52	5,76	6,83	8,07	8,62
E	Pengadaan Air; Pengelolaan Sampah, Limbah, dan Daur Ulang/ <i>Water Supply; Sewerage, Waste Management, and Remediation Activities</i>	4,80	5,05	5,68	6,26	6,83
F	Konstruksi/ <i>Construction</i>	600,11	688,75	776,98	889,40	1 004,92
G	Perdagangan Besar dan Eceran; Reparasi Mobil dan Sepeda Motor/ <i>Wholesale and Retail Trade; Repair of Motor Vehicles and Motorcycles</i>	801,23	906,14	1 021,60	1 191,73	1 341,10
H	Transportasi dan Pergudangan/ <i>Transportation and Storage</i>	125,55	136,81	149,80	167,84	188,92
I	Penyediaan Akomodasi dan Makan Minum/ <i>Accommodation and Food Service Activities</i>	77,56	86,12	97,39	110,09	122,76
J	Informasi dan Komunikasi/ <i>Information and Communication</i>	192,92	210,83	237,51	269,56	301,93



Lanjutan Tabel/*Continued Table 12.1*

	Lapangan Usaha/ <i>Industry</i>	2015	2016	2017	2018 *	2019 **
	(1)	(2)	(3)	(4)	(5)	(6)
K	Jasa Keuangan dan Asuransi/ <i>Financial and Insurance Activities</i>	144,29	171,95	186,21	207,42	222,64
L	Real Estat/ <i>Real Estate Activities</i>	246,64	295,41	315,36	340,21	373,67
M,N	Jasa Perusahaan/ <i>Business Activities</i>	4,20	4,60	5,08	5,77	6,21
O	Administrasi Pemerintahan, Pertahanan, dan Jaminan Sosial Wajib/ <i>Public Administration and Defence; Compulsory Social Security</i>	478,53	466,55	503,41	602,35	670,50
P	Jasa Pendidikan/ <i>Education</i>	264,47	289,11	326,63	368,45	417,18
Q	Jasa Kesehatan dan Kegiatan Sosial/ <i>Human Health and Social Work Activities</i>	135,13	153,59	171,57	197,06	220,82
R,S,T,U	Jasa Lainnya/ <i>Other Services Activities</i>	95,59	107,51	121,93	139,99	158,89
	<b>Produk Domestik Regional Bruto/<i>Gross Regional Domestic Product</i></b>	<b>4 907,68</b>	<b>5 460,38</b>	<b>6 054,91</b>	<b>6 824,87</b>	<b>7 479,77</b>

Catatan/*Note*: \*Angka sementara/ *Preliminary Figures*\*\*Angka sangat sementara/ *Very Preliminary Figures*Sumber/*Source*: BPS, berbagai sensus, survei dan sumber lain/*BPS-Statistics Indonesia, various census, survey, and other sources*

**Tabel**  
**Table** 12.2

**Produk Domestik Regional Bruto Atas Dasar Harga Konstan 2010 Menurut Lapangan Usaha di Kabupaten Tana Toraja (miliar rupiah), 2015–2019**  
**Gross Regional Domestic Product at 2010 Constant Market Prices by Industry in Tana Toraja Regency (billion rupiahs), 2015–2019**

	Lapangan Usaha/Industry	2015	2016	2017	2018*	2019 **
	(1)	(2)	(3)	(4)	(5)	(6)
A	Pertanian, Kehutanan, dan Perikanan/ <i>Agriculture, Forestry, and Fishing</i>	880,96	941,59	998,56	1 052,66	1 049,56
B	Pertambangan dan Penggalian/ <i>Mining and Quarrying</i>	45,21	47,92	51,93	55,46	59,84
C	Industri Pengolahan/ <i>Manufacturing</i>	233,83	259,58	285,57	296,28	343,52
D	Pengadaan Listrik dan Gas/ <i>Electricity and Gas</i>	5,36	6,65	7,02	7,62	8,18
E	Pengadaan Air; Pengelolaan Sampah, Limbah, dan Daur Ulang/ <i>Water Supply; Sewerage, Waste Management, and Remediation Activities</i>	4,19	4,36	4,72	5,10	5,38
F	Konstruksi/ <i>Construction</i>	391,18	427,39	463,20	491,65	539,02
G	Perdagangan Besar dan Eceran; Reparasi Mobil dan Sepeda Motor/ <i>Wholesale and Retail Trade; Repair of Motor Vehicles and Motorcycles</i>	618,07	682,14	742,37	815,53	889,16
H	Transportasi dan Pergudangan/ <i>Transportation and Storage</i>	79,61	84,21	90,81	100,05	111,03
I	Penyediaan Akomodasi dan Makan Minum/ <i>Accommodation and Food Service Activities</i>	47,95	51,69	57,16	63,24	68,40
J	Informasi dan Komunikasi/ <i>Information and Communication</i>	179,08	195,54	213,68	231,52	256,81

Lanjutan Tabel/*Continued Table 12.2*

	Lapangan Usaha/ <i>Industry</i>	2015	2016	2017	2018*	2019 **
	(1)	(2)	(3)	(4)	(5)	(6)
K	Jasa Keuangan dan Asuransi/ <i>Financial and Insurance Activities</i>	90,77	103,79	107,37	115,53	121,62
L	Real Estat/ <i>Real Estate Activities</i>	157,79	171,94	180,99	188,97	203,89
M,N	Jasa Perusahaan/ <i>Business Activities</i>	3,07	3,25	3,48	3,74	3,96
O	Administrasi Pemerintahan, Pertahanan, dan Jaminan Sosial Wajib/ <i>Public Administration and Defence; Compulsory Social Security</i>	335,31	316,04	332,10	383,57	415,42
P	Jasa Pendidikan/ <i>Education</i>	186,11	198,21	213,92	233,65	254,62
Q	Jasa Kesehatan dan Kegiatan Sosial/ <i>Human Health and Social Work Activities</i>	91,01	99,05	107,05	116,74	127,97
R,S,T,U	Jasa Lainnya/ <i>Other Services Activities</i>	67,79	73,15	80,59	89,95	99,76
	<b>Produk Domestik Regional Bruto/<i>Gross Regional Domestic Product</i></b>	<b>3 417,30</b>	<b>3 666,50</b>	<b>3 940,52</b>	<b>4 251,26</b>	<b>4 558,14</b>

Catatan/*Note*: \*Angka sementara/ *Preliminary Figures*\*\*Angka sangat sementara/ *Very Preliminary Figures*Sumber/*Source*: BPS, berbagai sensus, survei dan sumber lain/*BPS-Statistics Indonesia, various census, survey, and other sources*

**Tabel**  
**Table** 12.3

**Distribusi Persentase Produk Domestik Regional Bruto Atas Dasar Harga Berlaku Menurut Lapangan Usaha di Kabupaten Tana Toraja, 2015–2019**  
**Percentage Distribution of Gross Regional Domestic Product at Current Market Prices by Industry in Tana Toraja Regency, 2015–2019**

	Lapangan Usaha/Industry	2015	2016	2017	2018*	2019 **
	(1)	(2)	(3)	(4)	(5)	(6)
A	Pertanian, Kehutanan, dan Perikanan/ <i>Agriculture, Forestry, and Fishing</i>	26,20	26,28	25,79	25,10	23,11
B	Pertambangan dan Penggalian/ <i>Mining and Quarrying</i>	1,47	1,49	1,46	1,39	1,38
C	Industri Pengolahan/ <i>Manufacturing</i>	7,26	7,62	7,91	7,52	8,06
D	Pengadaan Listrik dan Gas/ <i>Electricity and Gas</i>	0,09	0,11	0,11	0,12	0,12
E	Pengadaan Air; Pengelolaan Sampah, Limbah, dan Daur Ulang/ <i>Water Supply; Sewerage, Waste Management, and Remediation Activities</i>	0,10	0,09	0,09	0,09	0,09
F	Konstruksi/ <i>Construction</i>	12,23	12,61	12,83	13,03	13,44
G	Perdagangan Besar dan Eceran; Reparasi Mobil dan Sepeda Motor/ <i>Wholesale and Retail Trade; Repair of Motor Vehicles and Motorcycles</i>	16,33	16,59	16,87	17,46	17,93
H	Transportasi dan Pergudangan/ <i>Transportation and Storage</i>	2,56	2,51	2,47	2,46	2,53
I	Penyediaan Akomodasi dan Makan Minum/ <i>Accommodation and Food Service Activities</i>	1,58	1,58	1,61	1,61	1,64
J	Informasi dan Komunikasi/ <i>Information and Communication</i>	3,93	3,86	3,92	3,95	4,04
K	Jasa Keuangan dan Asuransi/ <i>Financial and Insurance Activities</i>	2,94	3,15	3,08	3,04	2,98

Lanjutan Tabel/*Continued Table* 12.3

Lapangan Usaha/ <i>Industry</i>		2015	2016	2017	2018*	2019**
(1)		(2)	(3)	(4)	(5)	(6)
L	Real Estat/ <i>Real Estate Activities</i>	5,39	5,41	5,21	4,98	5,00
M,N	Jasa Perusahaan/ <i>Business Activities</i>	0,09	0,08	0,08	0,08	0,08
O	Administrasi Pemerintahan, Pertahanan, dan Jaminan Sosial Wajib/ <i>Public Administration and Defence; Compulsory Social Security</i>	9,75	8,54	8,31	8,83	8,96
P	Jasa Pendidikan/ <i>Education</i>	5,39	5,29	5,39	5,40	5,58
Q	Jasa Kesehatan dan Kegiatan Sosial/ <i>Human Health and Social Work Activities</i>	2,75	2,81	2,83	2,89	2,95
R,S,T,U	Jasa Lainnya/ <i>Other Services Activities</i>	1,95	1,97	2,01	2,05	2,12
<b>Produk Domestik Regional Bruto/<i>Gross Regional Domestic Product</i></b>		<b>100,00</b>	<b>100,00</b>	<b>100,00</b>	<b>100,00</b>	<b>100,00</b>

Catatan/*Note*: \*Angka sementara/ *Preliminary Figures*\*\*Angka sangat sementara/ *Very Preliminary Figures*Sumber/*Source*: BPS, berbagai sensus, survei dan sumber lain/*BPS-Statistics Indonesia, various census, survey, and other sources*

**Tabel**  
**Table** 12.4

**Laju Pertumbuhan Produk Domestik Regional Bruto Atas Dasar Harga Konstan 2010 Menurut Lapangan Usaha di Kabupaten Tana Toraja (persen), 2016–2019**  
**Growth Rate of Gross Regional Domestic Product at 2010 Constant Market Prices by Industry in Tana Toraja Regency (percent), 2016–2019**

	Lapangan Usaha/ <i>Industry</i>	2016	2017	2018 *	2019 **
	(1)	(2)	(3)	(4)	(5)
A	Pertanian, Kehutanan, dan Perikanan/ <i>Agriculture, Forestry, and Fishing</i>	6,88	6,05	5,42	-0,29
B	Pertambangan dan Penggalian/ <i>Mining and Quarrying</i>	5,98	8,37	6,80	7,89
C	Industri Pengolahan/ <i>Manufacturing</i>	11,01	10,01	3,75	15,95
D	Pengadaan Listrik dan Gas/ <i>Electricity and Gas</i>	24,01	5,64	8,46	7,44
E	Pengadaan Air; Pengelolaan Sampah, Limbah, dan Daur Ulang/ <i>Water Supply; Sewerage, Waste Management, and Remediation Activities</i>	3,93	8,40	7,96	5,59
F	Konstruksi/ <i>Construction</i>	9,26	8,38	6,14	9,63
G	Perdagangan Besar dan Eceran; Reparasi Mobil dan Sepeda Motor/ <i>Wholesale and Retail Trade; Repair of Motor Vehicles and Motorcycles</i>	10,37	8,83	9,85	9,03
H	Transportasi dan Pergudangan/ <i>Transportation and Storage</i>	5,78	7,83	10,17	10,98
I	Penyediaan Akomodasi dan Makan Minum/ <i>Accommodation and Food Service Activities</i>	7,79	10,59	10,64	8,15
J	Informasi dan Komunikasi/ <i>Information and Communication</i>	9,19	9,28	8,35	10,92
K	Jasa Keuangan dan Asuransi/ <i>Financial and Insurance Activities</i>	14,35	3,45	7,60	5,27
L	Real Estat/ <i>Real Estate Activities</i>	8,96	5,26	4,41	7,90
M,N	Jasa Perusahaan/ <i>Business Activities</i>	5,98	7,08	7,39	5,80

Lanjutan Tabel/*Continued Table 12.4*

	Lapangan Usaha/ <i>Industry</i>	2016	2017	2018 *	2019 **
	(1)	(2)	(3)	(4)	(5)
0	Administrasi Pemerintahan, Pertahanan, dan Jaminan Sosial Wajib/ <i>Public Administration and Defence; Compulsory Social Security</i>	-5,75	5,08	15,50	8,30
P	Jasa Pendidikan/ <i>Education</i>	6,50	7,93	9,22	8,97
Q	Jasa Kesehatan dan Kegiatan Sosial/ <i>Human Health and Social Work Activities</i>	8,83	8,08	9,05	9,62
R,S,T,U	Jasa Lainnya/ <i>Other Services Activities</i>	7,91	10,17	11,61	10,91
	<b>Produk Domestik Regional Bruto/<i>Gross Regional Domestic Product</i></b>	<b>7,29</b>	<b>7,47</b>	<b>7,89</b>	<b>7,22</b>

Catatan/*Note*: \*Angka sementara/ *Preliminary Figures*\*\*Angka sangat sementara/ *Very Preliminary Figures*Sumber/*Source*: BPS, berbagai sensus, survei dan sumber lain/*BPS-Statistics Indonesia, various census, survey, and other sources*

**Tabel**  
**Table** 12.5

**Produk Domestik Regional Bruto Atas Dasar Harga Berlaku Menurut Jenis Pengeluaran di Kabupaten Tana Toraja (miliar rupiah), 2015–2019**  
**Gross Regional Domestic Product at Current Market Prices by Type of Expenditure in Tana Toraja Regency (billion rupiahs), 2015–2019**

Jenis Pengeluaran Type of Expenditure	2015	2016	2017	2018*	2019**
(1)	(2)	(3)	(4)	(5)	(6)
Pengeluaran Konsumsi Rumah Tangga Household Consumption Expenditure	2 977.02	3 244.51	3 606.82	4 012.85	4 405.09
Pengeluaran Konsumsi LNPRT NPISH Consumption Expenditure	73.47	77.06	82.68	93.85	146.55
Pengeluaran Konsumsi Pemerintah Government Consumption Expenditure	906.96	919.18	977.91	1 090.50	1 195.07
Pembentukan Modal Tetap Bruto Gross Fixed Capital Formation	1 599.10	1 826.40	2 047.46	2 226.58	2 539.12
Perubahan Inventori Changes in Inventories	47.89	43.86	24.81	35.52	-2.81
Net Ekspor Barang dan Jasa/Net Exports of Goods and Services	-696.77	-650.62	-684.77	-634.43	-803.24
<b>Produk Domestik Regional Bruto/Gross Regional Domestic Product</b>	<b>4 907.68</b>	<b>5 460.38</b>	<b>6 054.91</b>	<b>6 824.87</b>	<b>7 479.77</b>

Catatan/Note: \*Angka sementara/ Preliminary Figures

\*\*Angka sangat sementara/ Very Preliminary Figures

Sumber/Source: BPS, berbagai sensus, survei dan sumber lain/BPS-Statistics Indonesia, various census, survey, and other sources



**Tabel**  
**Table** 12.6

**Produk Domestik Regional Bruto Atas Dasar Harga Konstan 2010 Menurut Jenis Pengeluaran di Kabupaten Tana Toraja (miliar rupiah), 2015–2019**  
**Gross Regional Domestic Product at 2010 Constant Market Prices by Type of Expenditure in Tana Toraja Regency (billion rupiahs), 2015–2019**

Jenis Pengeluaran Type of Expenditure	2015	2016	2017	2018*	2019**
(1)	(2)	(3)	(4)	(5)	(6)
Pengeluaran Konsumsi Rumah Tangga Household Consumption Expenditure	2 148.23	2 215.02	2 343.54	2 483.76	2 661.07
Pengeluaran Konsumsi LNPRT NPISH Consumption Expenditure	54.39	55.64	58.33	64.02	94.92
Pengeluaran Konsumsi Pemerintah Government Consumption Expenditure	638.19	617.23	633.49	673.58	720.37
Pembentukan Modal Tetap Bruto Gross Fixed Capital Formation	1 151.15	1 264.75	1 365.33	1 428.41	1 578.25
Perubahan Inventori Changes in Inventories	33.62	31.87	18.89	19.95	-1.54
Net Ekspor Barang dan Jasa/Net Exports of Goods and Services	-608.28	-518.02	-479.06	-418.47	-494.93
<b>Produk Domestik Regional Bruto/Gross Regional Domestic Product</b>	<b>3 417.30</b>	<b>3 666.48</b>	<b>3 940.52</b>	<b>4 251.26</b>	<b>4 558.14</b>

Catatan/Note: \*Angka sementara/ Preliminary Figures

\*\*Angka sangat sementara/ Very Preliminary Figures

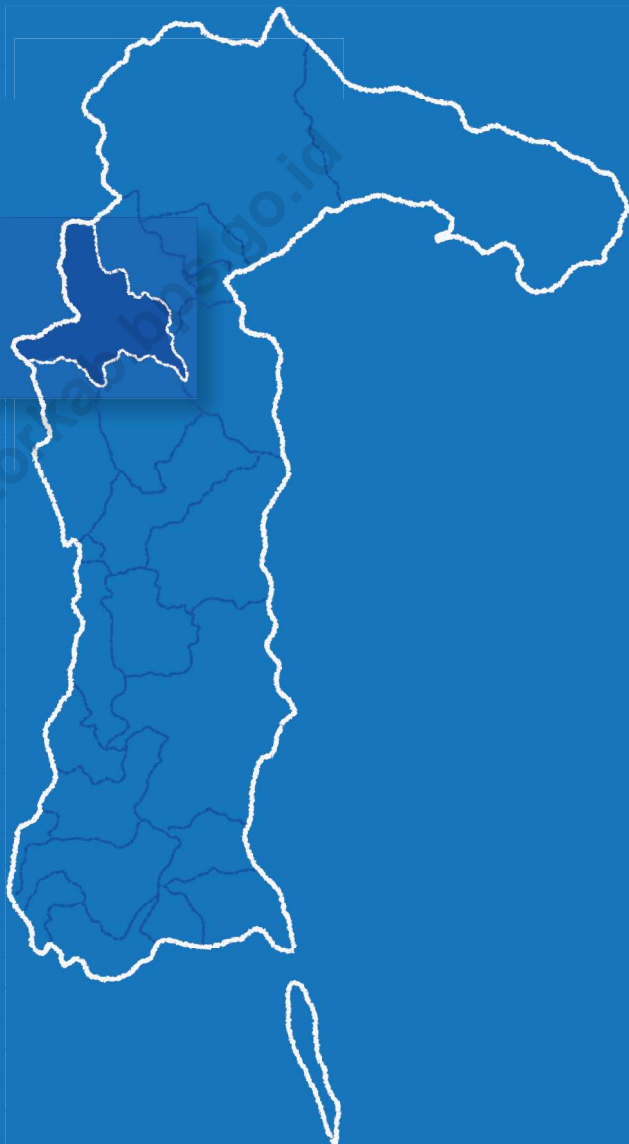
Sumber/Source: BPS, berbagai sensus, survei dan sumber lain/BPS-Statistics Indonesia, various census, survey, and other sources



# PERBANDINGAN ANTAR KABUPATEN/KOTA

*Regency/Municipal Comparison*

# 13





**ULASAN****DESCRIPTION**

Jumlah penduduk provinsi Sulawesi selatan 2019 sebesar 8.851,2 ribu orang sedangkan penduduk tana toraja hanya 2,64% dari total. Kota Makassar merupakan kota dengan jumlah penduduk terbesar yakni 1.526,7 ribu jiwa.

Laju pertumbuhan PDRB 2019 atas dasar harga konstan 2010 provinsi Sulawesi Selatan mengalami penurunan dibanding tahun lalu menjadi 6,92%, untuk kabupaten Tana Toraja mengalami penurunan menjadi 7,22%.

Jumlah penduduk miskin tahun 2019 provinsi Sulawesi Selatan sebesar 767,82 ribu jiwa dan untuk kabupaten Tana Toraja sebesar 3,76% dari total. Jumlah penduduk miskin tertinggi ada di kabupaten Bone yang mencapai 76,25 ribu jiwa.

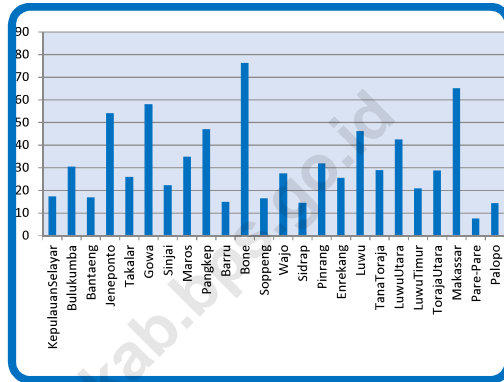
*The population of Sulawesi Selatan in 2019 is 8,851.2 thousand people while for Tana Toraja only 2.64% of the total. Makassar is city with largest population that is 1,526.7 thousand people.*

*Sulawesi Selatan's GDP growth rate in 2019 at constant prices 2010 has decreased compared to last year to 6.92%, Tana Toraja regency has decreased to 7.22%.*

*Number of the poor of South Sulawesi province in 2019 amounted to 767.82 thousand people and for Tana Toraja regency is 3.76% of the total. The highest number of poor people is in the Bone regency which reached 76.25 thousand people.*

**Gambar** 13.1  
**Figures**

**Jumlah Penduduk Miskin Menurut Kabupaten/Kota di Provinsi Sulawesi Selatan (ribu orang), 2019**  
**Number of Poor People by Regency/Municipality in South Sulawesi Province (thousand person), 2019**



Sumber/Source : Survei Sosial Ekonomi Nasional 2015–2019/National Socio Economic Survey 2015–2019

**Tabel**  
**Table** 13.1**Jumlah Penduduk Menurut Kabupaten/Kota di Provinsi  
Sulawesi Selatan (ribu), 2015–2019**  
**Population by Regency/Municipality in South Sulawesi  
Province (thousand), 2015–2019**

Kabupaten/Kota Regency/Municipality	2015	2016	2017	2018	2019
(1)	(2)	(3)	(4)	(5)	(6)
<b>Kabupaten/Regency</b>					
Kepulauan Selayar	130.20	133.00	131.61	134.28	135.6
Bulukumba	410.49	415.71	413.23	418.33	420.6
Bantaeng	183.39	185.58	184.52	186.61	187.6
Jeneponto	355.60	359.79	357.81	361.79	363.8
Takalar	286.91	292.98	289.98	295.89	298.7
Gowa	722.70	748.20	735.49	760.61	772.7
Sinjai	238.10	241.21	239.69	242.67	244.1
Maros	339.30	346.38	342.89	349.82	353.1
Pangkep	323.60	329.79	326.70	332.67	335.5
Barro	171.22	172.77	171.91	173.62	174.3
Bone	742.91	751.03	746.97	754.89	758.6
Soppeng	226.12	226.47	226.31	226.77	227.0
Wajo	393.22	395.58	394.50	396.81	397.8
Sidrap	289.79	296.13	292.99	299.12	302.0
Pinrang	366.79	372.23	369.60	374.58	377.1
Enrekang	200.00	203.32	201.61	204.83	206.4
Luwu	350.22	356.31	353.28	359.21	362.0
Tana Toraja	228.98	231.52	230.20	232.82	234.0
Luwu Utara	302.69	308.00	305.37	310.47	312.9
Luwu Timur	275.60	287.87	281.82	293.82	299.7
Toraja Utara	225.52	228.41	226.99	229.80	231.2
<b>Kota/Municipality</b>					
Makassar	1449.40	1489.01	1469.60	1508.15	1526.7
Pare-Pare	138.70	142.10	140.42	143.71	145.2
Palopo	168.89	176.91	172.92	180.68	184.6
<b>Sulawesi Selatan</b>	<b>8520.30</b>	<b>8606.38</b>	<b>8690.29</b>	<b>8771.97</b>	<b>8851.2</b>

Catatan/Note: ...

Sumber/Source: Proyeksi Penduduk Indonesia 2010–2035/Indonesia Population Projection 2010–2035

**Tabel** 13.2  
**Table**

**Laju Pertumbuhan Produk Domestik Regional Bruto Atas Dasar Harga Konstan 2010 Menurut Kabupaten/Kota di Provinsi Sulawesi Selatan (persen), 2015–2019**  
**Rate of Growth of Gross Regional Domestic Products at Constant 2010 Prices by Regency/Municipality in South Sulawesi Province (percent), 2015–2019**

Kabupaten/Kota Regency/Municipality	2015	2016	2017	2018*	2019**
(1)	(2)	(3)	(4)	(5)	(6)
<b>Kabupaten/Regency</b>					
Kepulauan Selayar	8,83	7,35	7.61	8.75	7.66
Bulukumba	5,62	6,77	6.89	5.05	5.49
Bantaeng	6,64	7,39	7.31	8.13	10.75
Jeneponto	6,54	8,32	8.25	6.29	5.47
Takalar	8,42	9,61	7.37	6.66	6.87
Gowa	6,79	7,57	7.21	7.14	7.46
Sinjai	7,55	7,09	7.23	7.44	6.12
Maros	8,44	9,50	6.81	6.19	1.24
Pangkep	7,63	8,31	6.60	4.76	6.41
Barru	6,32	6,01	6.48	7.11	7.41
Bone	8,30	9,01	8.41	8.91	7.01
Soppeng	5,11	8,11	8.29	8.11	7.69
Wajo	7,06	4,96	5.21	1.08	4.06
Sidrap	8,03	8,77	7.09	5.02	4.65
Pinrang	8,24	7,44	7.84	6.91	6.53
Enrekang	6,91	7,63	6.84	3.26	5.43
Luwu	7,26	7,88	6.79	6.86	6.26
Tana Toraja	6,85	7,29	7.47	7.89	7.22
Luwu Utara	6,67	7,49	7.60	8.39	7.11
Luwu Timur	6,42	1,58	3.07	3.39	1.17
Toraja Utara	7,76	8,01	8.22	8.07	7.56
<b>Kota/Municipality</b>					
Makassar	7,55	8,03	8.20	8.42	8.79
Pare-Pare	6,30	6,87	6.97	5.58	6.65
Palopo	6,47	6,95	7.17	7.52	6.75
<b>Sulawesi Selatan</b>	<b>7,19</b>	<b>7,42</b>	<b>7.21</b>	<b>7.06</b>	<b>6.92</b>

Catatan/Note: \*) Angka Sementara, \*\*) Angka Sangat Sementara

Sumber/Source: Badan Pusat Statistik Provinsi Sulawesi Selatan/ Statistics of Sulawesi Selatan Province



**Tabel** 13.3  
**Table****Jumlah Penduduk Miskin Menurut Kabupaten/Kota di  
Provinsi Sulawesi Selatan (ribu), 2015–2019**  
**Number of Poor Population by Regency/Municipality in  
South Sulawesi Province (thousand), 2015–2019**

Kabupaten/Kota Regency/Municipality	2015	2016	2017	2018	2019
(1)	(2)	(3)	(4)	(5)	(6)
<b>Kabupaten/Regency</b>					
Kepulauan Selayar	16.90	17.62	17.21	17.59	17.36
Bulukumba	33.36	33.10	33.25	31.25	30.49
Bantaeng	17.55	17.91	17.53	17.20	16.91
Jeneponto	53.87	55.35	55.32	55.95	54.05
Takalar	27.12	26.99	27.05	26.57	25.93
Gowa	59.47	62.77	61.52	59.34	57.99
Sinjai	21.99	22.25	22.51	22.48	22.27
Maros	40.08	38.50	39.02	35.97	34.85
Pangkep	53.85	53.38	52.86	50.12	47.07
Barro	16.10	16.76	16.24	15.68	14.92
Bone	75.01	77.13	75.09	79.57	76.25
Soppeng	18.88	18.76	19.12	17.00	16.45
Wajo	30.08	29.19	29.46	29.73	27.48
Sidrap	16.03	15.72	15.92	15.41	14.44
Pinrang	30.51	31.43	31.28	32.94	31.85
Enrekang	27.60	26.71	26.98	25.53	25.40
Luwu	48.64	49.80	50.58	47.91	46.18
Tana Toraja	28.59	29.18	28.42	29.65	28.87
Luwu Utara	41.89	44.04	43.75	42.43	42.48
Luwu Timur	19.67	21.94	21.08	21.15	20.83
Toraja Utara	34.37	32.85	33.02	30.68	28.64
<b>Kota/Municipality</b>					
Makassar	63.24	68.19	66.78	66.22	65.12
Pare-Pare	8.41	8.07	8.02	8.01	7.62
Palopo	14.51	15.44	15.02	14.27	14.37
<b>Sulawesi Selatan</b>	<b>797.72</b>	<b>807.03</b>	<b>813.07</b>	<b>792.64</b>	<b>767.82</b>

Catatan/Note: ...

Sumber/Source: Survei Sosial Ekonomi Nasional 2015–2019/National Socio Economic Survey 2015–2019

**Tabel**  
**Table** 13.4

**Indeks Pembangunan Manusia Menurut Kabupaten/Kota  
di Provinsi Sulawesi Selatan, 2015–2019**  
*Human Development Index by Regency/Municipality in  
South Sulawesi Province, 2015–2019*

Kabupaten/Kota Regency/Municipality	2015	2016	2017	2018	2019
(1)	(2)	(3)	(4)	(5)	(6)
<b>Kabupaten/Regency</b>					
Kepulauan Selayar	64.32	64.95	65.39	66.04	66.91
Bulukumba	65.58	66.46	67.08	67.70	68.28
Bantaeng	66.20	66.59	67.27	67.76	68.30
Jeneponto	61.61	61.81	62.67	63.33	64.00
Takalar	64.07	64.96	65.48	66.07	66.94
Gowa	66.87	67.70	68.33	68.87	69.66
Sinjai	64.48	65.36	65.80	66.24	67.05
Maros	67.13	67.76	68.42	68.94	69.50
Pangkep	66.65	66.86	67.25	67.71	68.29
Barru	68.64	69.07	69.56	70.05	70.60
Bone	63.11	63.86	64.16	65.04	65.67
Soppeng	65.33	65.95	66.67	67.60	68.26
Wajo	66.90	67.52	68.18	68.57	69.05
Sidrap	69.00	69.39	69.84	70.60	71.05
Pinrang	69.24	69.42	69.90	70.62	71.12
Enrekang	70.03	70.79	71.44	72.15	72.66
Luwu	68.11	68.71	69.02	69.60	70.39
Tana Toraja	65.75	66.25	66.82	67.66	68.25
Luwu Utara	67.44	67.81	68.35	68.79	69.46
Luwu Timur	70.43	70.95	71.46	72.16	72.80
Toraja Utara	66.76	67.49	67.90	68.49	69.23
<b>Kota/Municipality</b>					
Makassar	79.94	80.53	81.13	81.73	82.25
Pare-Pare	76.31	76.48	76.68	77.19	77.62
Palopo	76.27	76.45	76.71	77.30	77.98
<b>Sulawesi Selatan</b>	<b>69.15</b>	<b>69.76</b>	<b>70.34</b>	<b>70.90</b>	<b>71.66</b>

Catatan/Note: ...

Sumber/Source: BPS, Seri Publikasi Indeks Pembangunan Manusia/BPS-Statistics Indonesia, Series of Publication of Human Development Index





Sensus  
Penduduk  
2020

# DATA

MENCERDASKAN BANGSA

— *Enlighten The Nation* —



**BADAN PUSAT STATISTIK**  
**KABUPATEN TANA TORAJA**  
**Statistics of Tana Toraja Regency**

Jl. Tongkonan Ada' Makale Tana Toraja 91811  
Telp/Fax : (0423) 24150 Homepage : [tatorkab.bps.go.id](http://tatorkab.bps.go.id)  
E-mail : [bps7318@bps.go.id](mailto:bps7318@bps.go.id)



0215-7136