

KABUPATEN ENREKANG DALAM ANGKA ENREKANG REGENCY IN FIGURES 2020



**BADAN PUSAT STATISTIK
KABUPATEN ENREKANG
BPS-STATISTICS OF ENREKANG REGENCY**

**KABUPATEN ENREKANG
DALAM ANGKA
ENREKANG REGENCY
IN FIGURES
2020**



Kabupaten Enrekang Dalam Angka
Enrekang Regency in Figures
2020

ISSN : 0215-6636

No. Publikasi/*Publication Number* : 73160.2003

Katalog/*Catalog* : 1102001.7316

Ukuran Buku/*Book Size*: 17,6 X 25 cm

Jumlah Halaman/*Number of Pages*: xlviii + 430 halaman/*pages*

Naskah/*Manuscript*:

BPS Kabupaten Enrekang

BPS Statistics Enrekang Regency

Penyunting/*Editor*:

BPS Kabupaten Enrekang

BPS Statistics Enrekang Regency

Desain Kover oleh/*Cover Designed by*:

Seksi Integrasi Pengolahan dan Diseminasi Statistik

Integrated Processing and Statistics Dissemination Section

Ilustrasi Kover/*Cover Illustration*:

Keterangan dalam Bahasa Indonesia/ *Information in English*

Penerbit/*Published by*:

BPS Kabupaten Enrekang/*BPS-Statistics Enrekang Regency*

Pencetak/*Printed by*:

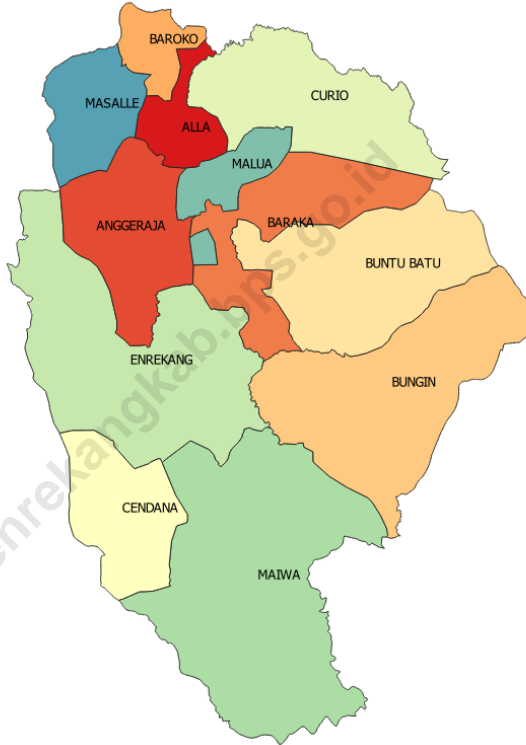
CV. Ilham Prima

Sumber Ilustrasi/*Graphics by*: -

Dilarang mengumumkan, mendistribusikan, mengkomunikasikan, dan/atau menggandakan sebagian atau seluruh isi buku ini untuk tujuan komersial tanpa izin tertulis dari Badan Pusat Statistik
Prohibited to announce, distribute, communicate, and/or copy part of all this book for commercial purpose without permission from BPS-Statistics Indonesia

PETA WILAYAH KABUPATEN ENREKANG
MAP OF ENREKANG REGENCY

PETA KABUPATEN ENREKANG



KEPALA BPS KABUPATEN ENREKANG
CHIEF STATISTICIAN OF ENREKANG REGENCY



DRS. ANDI RACHMAT



KATA PENGANTAR

Kabupaten Enrekang Dalam Angka 2020 merupakan seri publikasi tahunan yang menyajikan beragam jenis data yang bersumber dari BPS dan Dinas/Instansi lain. Publikasi ini memuat gambaran umum tentang keadaan geografi dan iklim, pemerintahan serta perkembangan kondisi sosial-demografi dan perekonomian di Sulawesi-Selatan.

Jadwal terbit publikasi Kabupaten Enrekang Dalam Angka 2020 lebih cepat dibandingkan tahun-tahun sebelumnya. Dalam rangka percepatan penyediaan data untuk perencanaan pembangunan, publikasi ini akan terbit dalam dua edisi yaitu edisi bulan Februari 2020 dan edisi bulan April 2020. Publikasi Enrekang Dalam Angka 2020 Penyediaan Data Untuk Percepatan Pembangunan yang terbit pada bulan Februari 2020 ini memuat tabel-tabel pokok (Kor). Versi Lengkap penyajian data Enrekang Dalam Angka 2020 akan dimuat pada terbitan edisi bulan April 2020.

Publikasi ini dapat terwujud berkat kerjasama dan ini dapat terwujud berkat kerjasama dan partisipasi dari berbagai pihak. Kepada semua pihak yang telah memberikan kontribusi, kami sampaikan penghargaan dan terima kasih. Semoga publikasi yang disajikan bermanfaat bagi untuk berbagai keperluan. Kami mengharapkan tanggapan dan saran dari para pengguna publikasi ini untuk perbaikan pada edisi yang akan datang.

Enrekang, April 2020
Kepala BPS
Kabupaten Enrekang

Drs. Andi Rachmat



PREFACE

Enrekang Regency in Figures 2020 is an annual publication series that presents various types of data sourced from BPS and other Departments / Agencies. This publication contains a general description of geography and climate, governance and the development of socio-demographic and economic conditions in South Sulawesi.

The publication schedule for the publication of Enrekang District in 2020 is faster than in previous years. In the context of accelerating the provision of data for development planning, this publication will be published in two editions namely the February 2020 edition and the April 2020 edition. Enrekang Publication in Figures 2020 Provision of Data for Development Acceleration published in February 2020 contains the main tables (Kor). The full version of Enrekang data presentation in Figures 2020 will be published in the April 2020 issue.

This publication can be realized thanks to the collaboration and this can be realized thanks to the cooperation and participation of various parties. To all those who have contributed, we extend our appreciation and thanks. Hopefully the publications presented are useful for various purposes. We look forward to your comments and suggestions from users of this publication for improvement in future editions.

Enrekang, April 2020
Chief Statistician of
Enrekang Regency

Drs. Andi Rachmat

DAFTAR ISI / CONTENTS

	Halaman <i>Page</i>
Kata Pengantar/ <i>Preface</i>	vii
Daftar Isi/ <i>Contents</i>	ix
Daftar Tabel/ <i>List of Tables</i>	xi
Daftar Gambar/ <i>List of Figures</i>	xli
Daftar Singkatan/ <i>List of Abbreviations</i>	xlv
Statistik Kunci/ <i>Key Statistics</i>	xlvii
1. Geografi dan Iklim/ <i>Geography and Climate</i>	1
2. Pemerintahan/ <i>Government</i>	35
3. Penduduk dan Ketenagakerjaan/ <i>Population and Employment</i>	89
4. Sosial dan Kesejahteraan Rakyat/ <i>Social and Welfare</i>	129
5. Pertanian, Kehutanan, Peternakan, dan Perikanan/ <i>Agriculture, Forestry, Livestock, and Fishery</i>	245
6. Industri, Pertambangan, dan Energi/ <i>Industry, Mining, and Energy</i>	305
7. Pariwisata/ <i>Tourism</i>	327
8. Transportasi dan Komunikasi/ <i>Transportation and Communication</i>	343
9. Perbankan, Koperasi, dan Harga-harga/ <i>Banking, Cooperative, dan Prices</i>	357
10. Pengeluaran Penduduk/ <i>Population Expenditure</i>	371
11. Perdagangan/ <i>Trade</i>	381
12. Sistem Neraca Regional/ <i>System of Regional Accounts</i>	393
13. Perbandingan Antar Kabupaten/Kota/ <i>Regency/Municipal Comparison</i>	417

DAFTAR TABEL/LIST OF TABLES

Halaman
Page

1.	GEOGRAFI DAN IKLIM/GEOGRAPHY AND CLIMATE	
1.1	KEADAAN GEOGRAFI	
	GEOGRAPHY CONDITION	
1.1.1	Luas Daerah dan Jumlah Pulau Menurut Kecamatan di Kabupaten Enrekang, 2019 <i>Total Area and Number of Islands by Subdistrict in Enrekang Regency, 2019</i>	8
1.1.2	Tinggi Wilayah dan Jarak ke Ibukota Kabupaten/ Kota Menurut Kecamatan di Kabupaten Enrekang, 2019 <i>Altitude and Distance to the Capital of Regency/Municipality by Subdistrict in Enrekang Regency, 2019</i>	10
1.1.3	Jarak ke Ibukota Kecamatan dan ke Ibukota Kabupaten menurut Desa/Kelurahan di Kabupaten Enrekang, 2019 <i>Distance to District Capital and Regency Capital by Village/Ward in Enrekang Regency, 2019</i>	11
1.2	KEADAAN IKLIM	
	CLIMATE CONDITION	
1.2.1	Pengamatan Unsur Iklim Menurut Bulan di Stasiun XXX, 2019 <i>Observation of Climate Elements By Months at XXX Station, 2019</i>	19
1.2.2	Jumlah Curah Hujan dan Hari Hujan Menurut Bulan di Kabupaten Enrekang, 2019 <i>Amount of Precipitation and Number of Rainy Days by Month in Enrekang Regency, 2019</i>	22
1.2.3	Jumlah Curah Hujan dan Hari Hujan pada Stasiun No. 401 B menurut Bulan di Kecamatan Maiwa di Kabupaten Enrekang, 2017-2019 <i>Number of Rainfall and Day of Rain on 401 B Station by Month in Maiwa District Enrekang Regency, 2017-2019</i>	23
1.2.4	Jumlah Curah Hujan dan Hari Hujan pada Stasiun No. 400 I menurut Bulan di Kecamatan Bungin di Kabupaten Enrekang, 2017-2019 <i>Number of Rainfall and Day of Rain on 400 I Station by Month in Bungin District Enrekang Regency, 2017-2019</i>	24

1.2.5	Jumlah Curah Hujan dan Hari Hujan pada Stasiun No. 400 I menurut Bulan di Kecamatan Enrekang di Kabupaten Enrekang, 2017-2019 <i>Number of Rainfall and Day of Rain on 400 I Station by Month in Enrekang District Enrekang Regency, 2017-2019.....</i>	25
1.2.6	Jumlah Curah Hujan dan Hari Hujan pada Stasiun No. 400 I menurut Bulan di Kecamatan Cendana di Kabupaten Enrekang, 2017-2019 <i>Number of Rainfall and Day of Rain on 400 I Station by Month in Cendana District Enrekang Regency, 2017-2019</i>	26
1.2.7	Jumlah Curah Hujan dan Hari Hujan pada Stasiun No. 400 I menurut Bulan di Kecamatan Baraka di Kabupaten Enrekang, 2017-2019 <i>Number of Rainfall and Day of Rain on 4No. 400 I menurut Bulan di Kecamatan Baraka District Enrekang Regency, 2017-2019.....</i>	27
1.2.8	Jumlah Curah Hujan dan Hari Hujan pada Stasiun No. 400 I menurut Bulan di Kecamatan Buntu Batu di Kabupaten Enrekang, 2017-2019 <i>Number of Rainfall and Day of Rain on 400 I Station by Month in Buntu Batu District Enrekang Regency, 2017-2019</i>	28
1.2.9	Jumlah Curah Hujan dan Hari Hujan pada Stasiun No. 400 I menurut Bulan di Kecamatan Anggeraja di Kabupaten Enrekang, 2017-2019 <i>Number of Rainfall and Day of Rain on 400 I Station by Month in Anggeraja District Enrekang Regency, 2017-2019.....</i>	29
1.2.10	Jumlah Curah Hujan dan Hari Hujan pada Stasiun No. 400 A menurut Bulan di Kecamatan Malua di Kabupaten Enrekang, 2017-2019 <i>Number of Rainfall and Day of Rain on 400 A Station by Month in Malua District Enrekang Regency, 2017-2019</i>	30
1.2.11	Jumlah Curah Hujan dan Hari Hujan pada Stasiun No. No. 399 D menurut Bulan di Kecamatan Alla di Kabupaten Enrekang, 2017-2019 <i>Number of Rainfall and Day of Rain on 399 D Station by Month in Alla District Enrekang Regency, 2017-2019</i>	31
1.2.12	Jumlah Curah Hujan dan Hari Hujan pada Stasiun No. No. 400 I menurut Bulan di Kecamatan Curio di Kabupaten Enrekang, 2017-2019 <i>Number of Rainfall and Day of Rain on 400 I Station by Month in Curio District Enrekang Regency, 2017-2019</i>	32

1.2.13	Jumlah Curah Hujan dan Hari Hujan pada Stasiun No. No. 400 I menurut Bulan di Kecamatan Masalle di Kabupaten Enrekang, 2017-2019 <i>Number of Rainfall and Day of Rain on 400 I Station by Month in Masalle District Enrekang Regency, 2017-2019</i>	33
1.2.14	Jumlah Curah Hujan dan Hari Hujan pada Stasiun No. No. 400 I menurut Bulan di Kecamatan Baroko di Kabupaten Enrekang, 2017-2019 <i>Number of Rainfall and Day of Rain on 400 I Station by Month in Baroko District Enrekang Regency, 2017-2019</i>	34
2.	PEMERINTAHAN/GOVERNMENT	
2.1	WILAYAH ADMINISTRATIF	
	ADMINISTRATIVE AREA	
2.1.1	Jumlah Desa1/Kelurahan Menurut Kecamatan di Kabupaten Enrekang, 2015–2019 <i>Number of Villages1/Kelurahan by Subdistrict in Enrekang Regency, 2015–2019</i>	44
2.1.2	Jumlah Desa/Kelurahan, Lingkungan dan Dusun Menurut Kecamatan di Kabupaten Enrekang, 2019 <i>Number of Subdistrict /Villages, Environment and Hamlet by Regency/City in Enrekang Regency, 2019</i>	45
2.1.3	Klasifikasi Tingkat Perkembangan Lembaga Ketahanan Masyarakat Desa (LKMD) menurut Desa/Kelurahan di Kabupaten Enrekang, 2019 <i>Community Institutions by Level of Development in each Village/ Wards in Enrekang Regency, 2019</i>	46
2.1.4	Jumlah Lembaga Ketahanan Masyarakat Desa (LKMD) menurut Kecamatan dan Tingkat Perkembangannya di Kabupaten Enrekang, 2019 <i>Number of Village Community Institutions by District and Level of Development in Enrekang Regency, 2019</i>	53
2.1.5	Proyek Bantuan Langsung untuk Kecamatan Maiwa menurut Sumber Biaya, 2018* <i>Direct Aid Project for Maiwa District by Source of Funds , 2018*</i>	54
2.1.6	Proyek Bantuan Langsung untuk Kecamatan Bungin menurut Sumber Biaya, 2018* <i>Direct Aid Project for Bungin Maiwa District by Source of Funds , 2018*</i>	56

	Halaman Page	
2.1.7	Proyek Bantuan Langsung untuk Kecamatan Cendana menurut Sumber Biaya, 2018* <i>Direct Aid Project for Cendana District by Source of Funds , 2018*</i>	57
2.1.8	Proyek Bantuan Langsung untuk Kecamatan Enrekang menurut Sumber Biaya, 2018* <i>Direct Aid Project for Enrekang District by Source of Funds , 2018*</i>	58
2.1.9	Proyek Bantuan Langsung untuk Kecamatan Baraka menurut Sumber Biaya, 2018* <i>Direct Aid Project for Baraka District by Source of Funds, 2018*</i>	60
2.1.10	Proyek Bantuan Langsung untuk Kecamatan Buntu Batu menurut Sumber Biaya, 2018* <i>Direct Aid Project for Buntu Batu District by Source of Funds, 2018*</i>	61
2.1.11	Proyek Bantuan Langsung untuk Kecamatan Anggeraja menurut Sumber Biaya, 2018* <i>Direct Aid Project for Anggeraja District by Source of Funds , 2018*</i>	62
2.1.12	Proyek Bantuan Langsung untuk Kecamatan Malua menurut Sumber Biaya, 2018* <i>Direct Aid Project for Malua District by Source of Funds , 2018*</i>	63
2.1.13	Proyek Bantuan Langsung untuk Kecamatan Alla menurut Sumber Biaya, 2018* <i>Direct Aid Project for Alla District by Source of Funds , 2018*</i>	64
2.1.14	Proyek Bantuan Langsung untuk Kecamatan Curio menurut Sumber Biaya, 2018* <i>Direct Aid Project for Curio District by Source of Funds , 2018*</i>	65
2.1.15	Proyek Bantuan Langsung untuk Kecamatan Masalle menurut Sumber Biaya, 2018* <i>Direct Aid Project for Masalle District by Source of Funds , 2018*</i>	66
2.1.16	Proyek Bantuan Langsung untuk Kecamatan Baroko menurut Sumber Biaya, 2018* <i>Direct Aid Project for Maiwa District by Source of Funds , 2018*</i>	67

2.1.17	Dana Bantuan Langsung menurut Sumber Biaya per Kecamatan di Kabupaten Enrekang, 2018* <i>Direct Aid Project for each District by Source of Funds in Enrekang Regency, 2018*</i>	68
2.2	DEWAN PERWAKILAN RAKYAT DAERAH REGIONAL HOUSE OF REPRESENTATIVE	
2.2.1	Jumlah Anggota Dewan Perwakilan Rakyat Daerah Menurut Partai Politik dan Jenis Kelamin di Kabupaten Enrekang, 2018* <i>Number of Regional House of Representatives's Members by Political Parties and Sex in Enrekang Regency 2018*</i>	69
2.2.1	Jumlah Anggota Dewan Perwakilan Rakyat Daerah Menurut Partai Politik dan Jenis Kelamin di Kabupaten Enrekang, 2018* <i>Number of Regional House of Representatives's Members by Political Parties and Sex in Enrekang Regency 2018*</i>	70
2.3	SUMBER DAYA MANUSIA HUMAN RESOURCES	
2.3.1	Jumlah Pegawai Negeri Sipil Menurut Jabatan dan Jenis Kelamin di Kabupaten Enrekang, Desember 2018 dan Desember 2019 <i>Number of Civil Servants by Occupation and Sex in Enrekang Regency, December 2018 dan December 2019</i>	71
2.3.2	Jumlah Pegawai Negeri Sipil Menurut Tingkat Pendidikan dan Jenis Kelamin di Kabupaten Enrekang, Desember 2018 dan Desember 2018 <i>Number of Civil Servants by Educational Level and Sex in Enrekang Regency, December 2018 and December 2019</i>	73
2.3.3	Jumlah Pegawai Negeri Sipil Menurut Tingkat Kepangkatan dan Jenis Kelamin di Kabupaten Enrekang, Desember 2018 dan Desember 2019 <i>Number of Civil Servants by Hierarchy and Sex in Enrekang Regency, December 2018 and December 2019</i>	75

2.3.4	Jumlah Pegawai Negeri Sipil Menurut Dinas/Instansi Pemerintah dan Jenis Kelamin Desember (2019)..... <i>Number of Civil Servants by Work Period and Sex, December (2019).....</i>	77
2.4 KEUANGAN PEMERINTAH		
GOVERNMENT FINANCE		
2.4.1	Realisasi Pendapatan Pemerintah Kabupaten Enrekang Menurut Jenis Pendapatan (ribu rupiah), 2016–2019 <i>Actual Enrekang Regency Government Revenues by Kind of Revenues (thousand rupiahs), 2016–2019</i>	80
2.4.2	Realisasi Belanja Pemerintah Kabupaten Enrekang Menurut Jenis Belanja (ribu rupiah), 2016–2019 <i>Actual Enrekang Regency Government Expenditures by Kind of Expenditures (thousand rupiahs), 2016–2019</i>	82
2.4.3	Jumlah Obyek Pemeriksaan Berdasarkan PPKT menurut Jenis Sasaran, 2015-2019 <i>Number of Inspection Object Based Annual Supervision Work Programme by Kind of Target , 2015-2019.....</i>	84
2.4.4	Jumlah Obyek Pemeriksaan Berdasarkan NON PPKT menurut Jenis Sasaran, 2015-2019 <i>Number of Non Annual Supervision Work Program Inspection Object by Kind of Target, 2015-2019.....</i>	85
2.5 ORGANISASI MASYARAKAT		
COMMUNITY ORGANIZATION		
2.5.1	Jumlah Personil Pertahanan Sipil (LINMAS, KAMRA, WANRA) menurut Kecamatan di Kabupaten Enrekang, 2019 <i>Number of Civil Defence Members by District in Enrekang Regency , 2019.....</i>	86
2.5.2	Jumlah Ormas,Orsos,Orprof, Perkumpulan Sosial/Budaya/Hoby/ Olahraga, LSM,Keagamaan, Organisasi Bantuan Kemanusiaan Tahun 2019..... <i>Number of CSOs, Social Organizations, Organizations, Social / Cultural Societies / Hobbies / Sports, NGOs, Religion, Humanitarian Aid Organizations in 2019</i>	87

**3. PENDUDUK DAN KETENAGAKERJAAN/
POPULATION AND EMPLOYMENT**

**3.1 PENDUDUK
POPULATION**

3.1.1	Penduduk, Laju Pertumbuhan Penduduk per Tahun, Distribusi Persentase Penduduk, Kepadatan Penduduk, Rasio Jenis Kelamin Penduduk Menurut Kecamatan di Kabupaten Enrekang, 2019 <i>Population, Annual Population Growth Rate, Percentage Distribution of Population, Population Density, and Population Sex Ratio by Subdistrict in Enrekang Regency, 2019</i>	102
3.1.2	Jumlah Penduduk dan Jenis Kelamin per Kecamatan di Kabupaten Enrekang, 2019 <i>Population and Sex by Subdistrict in Enrekang Regency, 2019</i>	105
3.1.3	Jumlah Penduduk dan Jenis Kelamin per Kecamatan di Kabupaten Enrekang, 2019 <i>Population and Sex by Subdistrict in Enrekang Regency, 2019</i>	106
3.1.4	Penduduk menurut Kelompok Usia dan Jenis Kelamin per Kecamatan di Kabupaten Enrekang, 2019 <i>Population by Age Group and Sex by Subdistrict in Enrekang Regency, 2019</i>	107
3.1.5	Jumlah Penduduk, Jumlah Keluarga, Rata-Rata Penduduk per Desa/Kelurahan dan Rata-Rata Anggota Rumah tangga per Kecamatan di Kabupaten Enrekang, 2019 <i>Number of Population, Household, Average Population in each Village/Wards and Average of Household Size by District in Enrekang Regency, 2019</i>	110
3.1.6	Jumlah Penduduk Menurut Kelompok Umur dan Jenis Kelamin di Kabupaten Enrekang, 2019 <i>Population by Age Group and Sex in Enrekang Regency, 2019</i>	111
3.1.7	Jumlah Penduduk menurut Kelompok Umur dan Jenis Kelamin di Kecamatan Maiwa Kabupaten Enrekang,2019 <i>Estimation Population by Age Group and Sex in Maiwa District. Enrekang Regency,2019</i>	112

3.1.8	Jumlah Penduduk menurut Kelompok Umur dan Jenis Kelamin di Kecamatan Bungin Kabupaten Enrekang, 2019 <i>Estimation Population by Age Group and Sex in Bungin District Enrekang Regency,2019</i>	113
3.1.9	Jumlah Penduduk menurut Kelompok Umur dan Jenis Kelamin di Kecamatan Cendana Kabupaten Enrekang, 2019 <i>Estimation Population by Age Group and Sex in Cendana District Enrekang Regency,2019</i>	114
3.1.10	Jumlah Penduduk menurut Kelompok Umur dan Jenis Kelamin di Kecamatan Enrekang Kabupaten Enrekang, 2019 <i>Estimation Population by Age Group and Sex in Enrekang District Enrekang Regency,2019</i>	115
3.1.11	Jumlah Penduduk menurut Kelompok Umur dan Jenis Kelamin di Kecamatan Baraka Kabupaten Enrekang, 2019 <i>Estimation Population by Age Group and Sex in Baraka District Enrekang Regency,2019</i>	116
3.1.12	Jumlah Penduduk menurut Kelompok Umur dan Jenis Kelamin di Kecamatan Buntu Batu Kabupaten Enrekang, 2019 <i>Estimation Population by Age Group and Sex in Buntu Batu District Enrekang Regency,2019</i>	117
3.1.13	Jumlah Penduduk menurut Kelompok Umur dan Jenis Kelamin di Kecamatan Anggeraja Kabupaten Enrekang, 2019 <i>Estimation Population by Age Group and Sex in Anggeraja District Enrekang Regency,2019</i>	118
3.1.14	Jumlah Penduduk menurut Kelompok Umur dan Jenis Kelamin di Kecamatan Malua Kabupaten Enrekang, 2019 <i>Estimation Population by Age Group and Sex in Malua District Enrekang Regency,2019</i>	119
3.1.15	Jumlah Penduduk menurut Kelompok Umur dan Jenis Kelamin di Kecamatan Alla Kabupaten Enrekang, 2019 <i>Estimation Population by Age Group and Sex in Alla District Enrekang Regency,2019</i>	120

3.1.16	Jumlah Penduduk menurut Kelompok Umur dan Jenis Kelamin di Kecamatan Curio Kabupaten Enrekang, 2019 <i>Estimation Population by Age Group and Sex in Curio District Enrekang Regency,2019</i>	121
3.1.1	Jumlah Penduduk menurut Kelompok Umur dan Jenis Kelamin di Kecamatan Masalle Kabupaten Enrekang, 2019 <i>Estimation Population by Age Group and Sex in Masalle District Enrekang Regency,2019</i>	122
3.1.18	Jumlah Penduduk menurut Kelompok Umur dan Jenis Kelamin di Kecamatan Baroko Kabupaten Enrekang, 2019 <i>Estimation Population by Age Group and Sex in Baroko District Enrekang Regency,2019</i>	123
3.1.19	Jumlah Penduduk Usia Sekolah menurut Kelompok Umur dan Jenis Kelamin di Kabupaten Enrekang, 2019 <i>Estimation Population of Age Schooling by Age Group and Sex in Enrekang Regency, 2019</i>	124
3.2	KETENAGAKERJAAN EMPLOYMENT	
3.2.1	Jumlah Penduduk Berumur 15 Tahun Keatas Menurut Jenis Kegiatan Selama Seminggu yang Lalu dan Jenis Kelamin di Kabupaten Enrekang, 2019 <i>Population Aged 15 Years and Over by Type of Activity During The Previous Week and Sex in Enrekang Regency, 2019</i>	125
3.2.2	Penduduk Berumur 15 Tahun ke Atas Menurut Pendidikan Tertinggi yang Ditamatkan dan Jenis Kegiatan Selama Seminggu yang Lalu di Kabupaten Enrekang, 2019 <i>Population 15 Years of Age and Over by Educational Attainment and Type of Activity During the Previous Week in Enrekang Regency, 2019..</i>	126
3.2.3	Penduduk Berumur 15 Tahun Ke Atas yang Bekerja Selama Seminggu yang Lalu Menurut Status Pekerjaan Utama dan Jenis Kelamin di Kabupaten Enrekang, 2019 <i>Population 15 Years of Age and Over who Worked During The Previous Week by Main Employment Status and Sex in Enrekang Regency, 2019</i>	128

4. SOSIAL DAN KESEJAHTERAAN RAKYAT/SOCIAL AND WELFARE

**4.1 PENDIDIKAN
EDUCATION**

4.1.1	Jumlah Sekolah, Guru, dan Murid Taman Kanak-Kanak (TK) di Bawah Kementerian Pendidikan dan Kebudayaan Menurut Kecamatan di Kabupaten Enrekang, 2018/2019 dan 2019/2020 <i>Number of Schools, Teachers, and Pupils in Kindergarten Under The Ministry of Education and Culture by Subdistrict in Enrekang Regency, 2018/2019 dan 2019/2020</i>	142
4.1.2	Jumlah Sekolah, Guru, dan Murid Raudatul Athfal (RA) di Bawah Kementerian Agama Menurut Kecamatan di Kabupaten Enrekang, 2018/2019 dan 2019/2020 <i>Number of Schools, Teachers, and Pupils in Raudatul Athfal (RA) Under The Ministry of Religious Affairs by Subdistrict in Enrekang Regency, 2018/2019 dan 2019/2020</i>	145
4.1.3	Jumlah Sekolah, Guru, dan Murid Sekolah Dasar (SD) di Bawah Kementerian Pendidikan dan Kebudayaan Menurut Kecamatan di Kabupaten Enrekang, 2018/2019 dan 2019/2020 <i>Number of Schools, Teachers, and Pupils in Primary Schools Under The Ministry of Education and Culture by Subdistrict in Enrekang Regency, 2018/2019 dan 2019/2020</i>	146
4.1.4	Jumlah Sekolah, Guru, dan Murid Madrasah Ibtidaiyah (MI) di Bawah Kementerian Agama Menurut Kecamatan Menurut Kecamatan di Kabupaten Enrekang, 2018/2019 dan 2019/2020 <i>Number of Schools, Teachers, and Pupils in Madrasah Ibtidaiyah (MI) Under The Ministry of Religious Affairs by Subdistrict in Enrekang Regency, 2018/2019 dan 2019/2020</i>	149
4.1.5	Jumlah Sekolah, Guru, dan Murid Sekolah Menengah Pertama (SMP) di Bawah Kementerian Pendidikan dan Kebudayaan Menurut Kecamatan di Kabupaten Enrekang, 2018/2019 dan 2019/2020 <i>Number of Schools, Teachers, and Pupils in Junior High Schools Under The Ministry of Education and Culture by Subdistrict in Enrekang Regency, 2018/2019 dan 2019/2020</i>	150

4.1.6	<p>Jumlah Sekolah, Guru, dan Murid Madrasah Tsanawiyah (MTs) di Bawah Kementerian Agama Menurut Kecamatan di xxxxxxKabupaten Enrekang, 2018/2019 dan 2019/2020 <i>Number of Schools, Teachers, and Pupils in Madrasah Tsanawiyah (MTs) Under The Ministry of Religious Affairs by Subdistrict in Enrekang Regency, 2018/2019 dan 2019/2020</i></p>	153
4.1.7	<p>Jumlah Sekolah, Guru, dan Murid Sekolah Menengah Atas (SMA) di Bawah Kementerian Pendidikan dan Kebudayaan Menurut Kecamatan di Kabupaten Enrekang, 2018/2019 dan 2019/2020 <i>Number of Schools, Teachers, and Pupils in Senior High Schools Under The Ministry of Education and Culture by Subdistrict in Enrekang Regency, 2018/2019 dan 2019/2020</i></p>	154
4.1.8	<p>Jumlah Sekolah, Guru, dan Murid Sekolah Menengah Kejuruan (SMK) di Bawah Kementerian Pendidikan dan Kebudayaan Menurut Kecamatan di Kabupaten Enrekang, 2018/2019 dan 2019/2020 <i>Number of Schools, Teachers, and Pupils in Vocational High Schools Under The Ministry of Education and Culture by Subdistrict in Enrekang Regency, 2018/2019 dan 2019/2020</i></p>	157
4.1.9	<p>Jumlah Sekolah, Guru, dan Murid Madrasah Aliyah (MA) di Bawah Kementerian Agama Menurut Kecamatan di Kabupaten Enrekang, 2018/2019 dan 2019/2020 <i>Number of Schools, Teachers, and Pupils in Madrasah Aliyah (MA) Under the Ministry of Religious Affairs by Subdistrict in Enrekang Regency, 2018/2019 dan 2019/2020</i></p>	158
4.1.10	<p>Jumlah Desa1/Kelurahan yang Memiliki Fasilitas Sekolah Menurut Kecamatan dan Tingkat Pendidikan di Kabupaten Enrekang, 2014– 2019 <i>Number of Villages1/Kelurahan Having Educational Facilities by Subdistrict and Educational Level in Enrekang Regency, 2014– 2019</i></p>	161
4.1.11	<p>Angka Partisipasi Murni (APM) dan Angka Partisipasi Kasar (APK) Menurut Jenjang Pendidikan di Kabupaten Enrekang, 2018 dan 2019 <i>Net Participation Rates and Gross Participation Rates by Educational Level in Enrekang Regency, 2018 and 2019</i></p>	166

4.1.12	Jumlah Perguruan Tinggi ¹ , Mahasiswa, dan Tenaga Pendidik (Negeri dan Swasta) di Bawah Kementerian Agama Menurut Kabupaten/Kota, (n)..... <i>Number of Universities¹, Students, and Lecturers (State and Private) Under the Ministry of Religious Affairs by Regency/Municipality, (n)</i>	167
4.1.13	Persentase Penduduk Berumur 15 Tahun ke Atas yang Melek Huruf Menurut Kelompok Umur di Kabupaten Enrekang, 2018 dan 2019 <i>Percentage of Literate People Aged 15 Years and Over by Age Group in Enrekang Regency, 2018 and 2019.....</i>	169
4.2	KESEHATAN	
	HEALTH	
4.2.1	Jumlah Desa ¹ /Kelurahan Yang Memiliki Sarana Kesehatan Menurut Kecamatan di Kabupaten Enrekang, 2014–2019 <i>Number of Villages¹/Kelurahan Having Health Facilities by Subdistrict in Enrekang Regency, 2014–2019</i>	170
4.2.2	Jumlah Tenaga Kesehatan Menurut Kecamatan di Kabupaten Enrekang, 2019 <i>Number of Medical Personnel by Subdistrict in Enrekang Regency, 2019</i>	176
4.2.3	Jumlah Rumah Sakit Umum, Puskesmas, Puskemas Pembantu, Poskesdes, dan Polindes Menurut Kecamatan di Kabupaten Enrekang, 2019 <i>Number of General Hospitals, Puskesmas, Assistant Health Center, Poskesdes, and Polindes by District in Enrekang Regency, 2019</i>	177
4.2.4	Jumlah Fasilitas Kesehatan dan Kapasitas Tempat Tidur menurut Kecamatan di Kabupaten Enrekang, 2019 <i>Number of Health Facility and Beds Capacity by District in Enrekang Regency, 2019</i>	178
4.2.5	Jumlah Tenaga Kesehatan Menurut Jenisnya di RSUD Kabupaten Enrekang, 2019 <i>Number of Medical Personal by Type in in General Hospital Enrekang Regency,2019</i>	179

4.2.6	Jumlah Tenaga Kesehatan menurut Jenis kelamin di Puskesmas Kecamatan Maiwa Kabupaten Enrekang, 2019 <i>Number of Medical Personal by geder in Maiwa District, Enrekang Regency, 2019</i>	181
4.2.7	Jumlah Tenaga Kesehatan menurut Jenis kelamin di Puskesmas Kecamatan Bungin Kabupaten Enrekang, 2019 <i>Number of Health Workers by Gender in Bungin District Health Center, Enrekang Regency, 2019</i>	182
4.2.8	Jumlah Tenaga Kesehatan menurut Jenis Kelamin di Puskesmas Kota Kabupaten Enrekang, 2019 <i>Number of Medical Personal by Kind in Enrekang District, Enrekang Regency, 2019</i>	183
4.2.9	Jumlah Tenaga Kesehatan menurut Jenis Kelamin di Puskesmas Kabere Kabupaten Enrekang, 2019 <i>Number of Health Workers by Gender in Kabere District Health Center, Enrekang Regency, 2019</i>	184
4.2.10	Jumlah Tenaga Kesehatan menurut Jenis Kelamin di Puskesmas Baraka Kabupaten Enrekang, 2019 <i>Number of Health Workers by Gender in Baraka District Health Center, Enrekang Regency, 2019</i>	185
4.2.11	Jumlah Tenaga Kesehatan menurut Jenis Kelamin di Puskesmas Buntu Batu Kabupaten Enrekang, 2019 <i>Number of Health Workers by Gender in Anggeraja District Health Center, Enrekang Regency, 2019</i>	186
4.2.12	Jumlah Tenaga Kesehatan menurut Jenis Kelamin di Puskesmas Anggeraja Kabupaten Enrekang, 2019	187
4.2.13	Jumlah Tenaga Kesehatan menurut Jenis Kelamin di Puskesmas Malua Kabupaten Enrekang, 2019 <i>Number of Health Workers by Gender in Malua District Health Center, Enrekang Regency, 2019</i>	188

4.2.14	Jumlah Tenaga Kesehatan menurut Jenis Kelamin di Puskesmas Alla Kabupaten Enrekang, 2019 <i>Number of Health Workers by Gender in Alla District Health Center, Enrekang Regency, 2019.....</i>	189
4.2.15	Jumlah Tenaga Kesehatan menurut Jenis Kelamin di Puskesmas Sumbang di Kecamatan Curio Kabupaten Enrekang, 2019 <i>Number of Medical Personal by geder in Curio District, Enrekang Regency, 2019</i>	190
4.2.16	Jumlah Tenaga Kesehatan menurut Jenis Kelamin di Kecamatan Puskesmas Masalle Kabupaten Enrekang, 2019 <i>Number of Health Workers by Gender in Masalle District Health Center, Enrekang Regency, 2019</i>	191
4.2.17	Jumlah Tenaga Kesehatan menurut Jenis Kelamin di Puskesmas Baroko Kabupaten Enrekang, 2019 <i>Number of Health Workers by Gender in Baroko District Health Center, Enrekang Regency, 2019</i>	192
4.2.18	Jumlah Kasus 10 Penyakit Terbanyak di Kabupaten Enrekang, 2019 <i>Number of Cases of the 10 Most Diseases in Enrekang Regency, 2019.</i>	193
4.2.19	Jumlah Kasus 10 Penyakit Terbanyak di Kecamatan Maiwa, 2019 <i>Number of Cases of the 10 Most Diseases in Maiwa District, 2019.....</i>	194
4.2.20	Jumlah Kasus 10 Penyakit Terbanyak di Kecamatan Bungin, 2019 <i>Number of Cases of the 10 Most Diseases in Bungin District, 2019.....</i>	195
4.2.21	Jumlah Kasus 10 Penyakit Terbanyak di Kecamatan Enrekang, 2019 <i>Number of Cases of the 10 Most Diseases in Enrekang District, 2019...</i>	196
4.2.22	Jumlah Kasus 10 Penyakit Terbanyak di Kecamatan Cendana, 2019 <i>Number of Cases of the 10 Most Diseases in Cendana District, 2019....</i>	197
4.2.23	Jumlah Kasus 10 Penyakit Terbanyak di Kecamatan Baraka, 2019 <i>Number of Cases of the 10 Most Diseases in Baraka District, 2019</i>	198
4.2.24	Jumlah Kasus 10 Penyakit Terbanyak di Kecamatan Buntu Batu, 2019 <i>Number of Cases of the 10 Most Diseases in Buntu Batu District, 2019</i>	199
4.2.25	Jumlah Kasus 10 Penyakit Terbanyak di Kecamatan Anggeraja, 2019 <i>Number of Cases of the 10 Most Diseases in Anggeraja District, 2019.</i>	200

Kecamatan Malua	
4.2.26	Jumlah Kasus 10 Penyakit Terbanyak di Kecamatan Malua, 2019 <i>Number of Cases of the 10 Most Diseases in Malua District, 2019.....</i> 201
Kecamatan Alla	
4.2.27	Jumlah Kasus 10 Penyakit Terbanyak di Kecamatan Alla, 2019 <i>Number of Cases of the 10 Most Diseases in Alla District, 2019</i> 202
Kecamatan Curio	
4.2.28	Jumlah Kasus 10 Penyakit Terbanyak di Kecamatan Curio, 2019 <i>Number of Cases of the 10 Most Diseases in Curio District, 2019.....</i> 203
4.2.29	Jumlah Kasus 10 Penyakit Terbanyak di Kecamatan Masalle, 2019 <i>Number of Cases of the 10 Most Diseases in Masalle District, 2019.....</i> 204
4.2.30	Jumlah Kasus 10 Penyakit Terbanyak di Kecamatan Baroko, 2019 <i>Number of Cases of the 10 Most Diseases in Baroko District, 2019</i> 205
4.2.31	Jumlah Kunjungan Ke Puskesmas menurut Kecamatan di Kabupaten Enrekang, 2015-2019 <i>Number of Visit to Public Health Centre by District in Enrekang Regency, 2015-2019.....</i> 206
4.2.32	Jumlah Keluarga Menurut Kecamatan dan Klasifikasi Keluarga di Kabupaten Enrekang, 2019 <i>Number of Households by Subdistrict and Household Classification in Enrekang Regency, 2019.....</i> 207
4.2.33	Jumlah Akseptor KB Aktif menurut Jenis Kontrasepsi yang Digunakan per Kecamatan di Kabupaten Enrekang 2019 <i>Number of Active Family Planning Acceptors by Kinds of Contraceptions Currently Used by District in Enrekang Regency, 2019..</i> 208
4.2.34	Jumlah Remaja Usia 15-24 Tahun yang Mendapat Penyuluhan Tentang Kesehatan Reproduksi (Kespro), HIV/AIDS, dan Keluarga Berencana (KB) Menurut Kecamatan di Kabupaten Enrekang 2019.. <i>Number of Young People Aged 15-24 Who Had Counselling on Reproductive Health, HIV/AIDS, and Family Planning by Subdistrict in Enrekang Regency, 2019.....</i> 209

4.3 AGAMA DAN SOSIAL LAINNYA

RELIGION AND OTHER SOCIAL AFFAIRS

4.3.1	Jumlah Penduduk Menurut Kecamatan dan Agama yang Dianut di Kabupaten Enrekang, 2019 <i>Population by Subdistrict and Religion in Enrekang Regency, 2019.....</i>	210
4.3.2	Jumlah Tempat Peribadatan Menurut Kecamatan di Kabupaten Enrekang, 2019 <i>Number of Places of Worship by Subdistrict in Enrekang Regency, 2019.....</i>	211
4.3.3	Jumlah Desa ¹ /Kelurahan yang Mengalami Bencana Alam ² Menurut Kecamatan di Kabupaten Enrekang, 2011–2018 <i>Number of Villages¹/Kelurahan that Had Natural Disaster² by Subdistrict in Enrekang Regency, 2011–2018</i>	212
4.3.4	Jumlah Jamaah Haji yang Berangkat, Kembali dan Meninggal menurut Kecamatan di Kabupaten Enrekang 2019 <i>Number of Moslem Pilgrim Departing, Return, and Dead by District in Enrekang Regency, 2019.....</i>	215
4.3.5	Jumlah Peristiwa Nikah di Kabupaten Enrekang, 2014-2019 <i>Number of Marriages in Enrekang Regency, 2014-2019.....</i>	216
4.3.6	Jumlah Kerusakan Rumah yang diakibatkan oleh Bencana Alam Menurut Kecamatan di Kabupaten Enrekang, 2019 <i>Number of House Damages Caused by Natural Disasters by District in Enrekang District, 2019.....</i>	217
4.3.7	Jumlah Korban Manusia yang diakibatkan oleh Bencana Alam Menurut Kecamatan di Kabupaten Enrekang, 2019 <i>Number of human casualties caused by natural disasters by district in Enrekang district, 2019</i>	219
4.3.8	Jumlah Kepala Keluarga Korban Bencana Alam yang telah Mendapatkan Bantuan Menurut Kecamatan di Kabupaten Enrekang, 2019 <i>Number of Family Head of Natural Disaster Victims who have received Assistance According to Subdistrict in Enrekang Regency, 2019</i>	221

**4.4 KEMISKINAN
POVERTY**

4.4.1	Garis Kemiskinan, Jumlah, dan Persentase Penduduk Miskin di Kabupaten Enrekang, 2012–2019 <i>Poverty Line, Number, and Percentage of Poor People in Enrekang Regency, 2012–2019</i>	222
4.4.2	Indeks Kedalaman Kemiskinan dan Indeks Keparahan Kemiskinan di Kabupaten Enrekang, 2012–2019 <i>Poverty Gap Index and Poverty Severity Index in Enrekang Regency, 2012–2019</i>	223

**4.5 KRIMINALITAS
CRIME**

4.5.1	Jumlah Tindak Pidana Menurut Kepolisian Sektor di Kabupaten Enrekang, 2018-2019 <i>Number of Reported Criminal Cases by Subdistrict Police Office in Enrekang Regency, 2018-2019</i>	224
4.5.2	Persentase Penyelesaian Tindak Pidana Menurut Kepolisian Resort di Kabupaten Enrekang, 2017-2019..... <i>Percentage of Crime Clearance Rate by District Police Office in Enrekang Regency, 2017-2019</i>	225
4.5.3	Jumlah Perkara dan Terdakwa dalam Perkara Pidana, Diterima, Diputuskan dan Sisa menurut Bulan di Kabupaten Enrekang, 2019 <i>Criminal Cases and Accused Received, Cleared, and Aressted by Month in Enrekang Regency As Long As 2019</i>	226
4.5.4	Jumlah Tertuduh Dalam Tindak Pidana Kejahatan menurut Bulan Putus, Kelompok Umur dan Jenis Kelamin di Kabupaten Enrekang, 2019 <i>Number of Accused in Criminal Cases by Decision Month, Age Group and Gender in Enrekang Regency, 2019</i>	228
4.5.5	Jumlah Perkara yang Diterima Pengadilan Agama Menurut Bulan di Kabupaten Enrekang, 2019 <i>Number of Cases Received by the Religious Courts According to Month in Enrekang Regency, 2019</i>	229

4.5.6	Jumlah Narapidana menurut Kecamatan dan Jenis Kelamin di Kabupaten Enrekang, 2019 <i>Number of Prisoners by District and Gender in Enrekang Regency, 2019</i>	233
4.5.7	Jumlah Rutan, Kapasitas, Narapidana dan Tahanan menurut Kecamatan di Kabupaten Enrekang,, 2019 <i>Number of House of Detention, Capacity, Prisoners, and Offencers by District in Enrekang Regency, 2019</i>	234
4.5.8	Jumlah Narapidana menurut Kecamatan, Masa dan Jenis Hukuman di Kabupaten Enrekang, 2019 <i>Number of Prisoners by District and Period/Kind of Punishment in Enrekang Regency, 2019</i>	235
4.5.9	Jumlah Narapidana menurut Kecamatan dan Jenis Kelamin di Kabupaten Enrekang, 2019 <i>Number of Prisoners by District and Gender in Enrekang Regency, 2019</i>	236
4.6	SOSIAL LAINNYA	
	OTHER SOCIAL	
4.6.1	Jumlah Panti Asuhan dan Anak yang Diasuh menurut Kecamatan di Kabupaten Enrekang, 2017-2019 <i>Number of Nursing Home and Foster Child by District in Enrekang Regency, 2017-2019</i>	237
4.6.2	Jumlah Penderita Cacat dan Disabilitas menurut Kecamatan di Kabupaten Enrekang, 2019 <i>Number of People with Disabilities and Disabilities by District in Enrekang District, 2019</i>	238
4.6.3	Jumlah Rumah tangga Penerima Program Keluarga Harapan dirinci per Kecamatan di Kabupaten Enrekang, 2019 <i>Number of Family Beneficiaries Family Expectations by Dstrict in Enrekang Regency, 2019</i>	240
4.6.4	Jumlah Kejadian Bencana Alam menurut Kecamatan dan Jenis Bencana di Kabupaten Enrekang, 2019 <i>Number of Natural Disasters by District and Types of Disasters in Enrekang Regency, 2019</i>	241

4.6.5	Jumlah Penyandang Masalah Kesejahteraan Sosial menurut Kecamatan di Kabupaten Enrekang, 2019 <i>Number of Household Having Social Problems by Dstrict in Enrekang Regency, 2019</i>	242
4.6.6	Jumlah Kepala Keluarga Penerima Bantuan dan Besar Bantuan Sosial Pangan menurut Kecamatan di Kabupaten Enrekang, 2019 <i>Number of Family Heads of Beneficiaries and Number of Social Food Assistance by District in Enrekang Regency, 2019</i>	244
5.	PERTANIAN, KEHUTANAN, PETERNAKAN, DAN PERIKANAN/ AGRICULTURE, FORESTRY, LIVESTOCK, AND FISHERY	
5.1	HORTIKULTURA HORTICULTURE	
5.1.1	Luas Panen Tanaman Sayuran Menurut Kecamatan dan Jenis Tanaman di Kabupaten Enrekang(ha), 2018 dan 2019 <i>Harvested Area of Vegetables by Subdistrict and Kind of Plant in Enrekang Regency (ha), 2018 and 2019</i>	256
5.1.2	Produksi Tanaman Sayuran Menurut Kecamatan dan Jenis Tanaman di Kabupaten Enrekang(kw), 2018 dan 2019 <i>Production of Vegetables by Subdistrict and Kind of Plant in Enrekang Regency (qui), 2018 dan 2019</i>	259
5.1.3	Luas Panen Tanaman Sayuran dan Buah-buahan Semusim Menurut Jenis Tanaman di Kabupaten Enrekang(ha), 2016–2019 <i>Harvested Area of Seasonal Vegetables and Fruits by Kind of Plant in Enrekang Regency (ha), 2016–2019</i>	262
5.1.4	Produksi Tanaman Sayuran dan Buah-buahan Semusim Menurut Jenis Tanaman di Kabupaten Enrekang(kw), 2016–2019 <i>Production of Seasonal Vegetables and Fruits by Kind of Plant in Enrekang Regency (qui), 2016–2019</i>	264
5.1.5	Luas Panen Tanaman Biofarmaka Menurut Kecamatan dan Jenis Tanaman di Kabupaten Enrekang(m2), 2018 dan 2019 <i>Harvested Area of Medicinal Plants by Subdistrict and Kind of Plant in Enrekang Regency (m2), 2018 and 2019</i>	266

5.1.6	Produksi Tanaman Biofarmaka Menurut Kecamatan dan Jenis Tanaman di Kabupaten Enrekang(kg), 2018 and 2019 <i>Production of Medicinal Plants by Subdistrict and Kind of Plant in Enrekang Regency (kg), 2018 and 2019.....</i>	268
5.1.7	Luas Panen Tanaman Biofarmaka Menurut Jenis Tanaman di Kabupaten Enrekang(m2), 2016–2019 <i>Harvested Area of Medicinal Plants by Kind of Plant in Enrekang Regency (m2), 2016–2019.....</i>	270
5.1.8	Produksi Tanaman Biofarmaka Menurut Jenis Tanaman di Kabupaten Enrekang(kg), 2016–2019 <i>Production of Medicinal Plants by Kind of Plant in Enrekang Regency (kg), 2016–2019</i>	271
5.1.9	Luas Panen Tanaman Hias Menurut Kecamatan dan Jenis Tanaman di Kabupaten Enrekang(m2), 2018 and 2019 <i>Harvested Area of Ornamental Plants by Subdistrict and Kind of Plant in Enrekang Regency (m2), 2018 and 2019.....</i>	272
5.1.10	Produksi Tanaman Hias Menurut Kecamatan dan Jenis Tanaman di Kabupaten Enrekang(tangkai), 2018 and 2019 <i>Production of Ornamental Plants by Subdistrict and Kind of Plant in Enrekang Regency (stalks), 2018 and 2019.....</i>	274
5.1.11	Luas Panen Tanaman Hias Menurut Jenis Tanaman di Kabupaten Enrekang(m2), 2016–2019 <i>Harvested Area of Ornamental Plants by Kind of Plant in Enrekang Regency (m2), 2016–2019.....</i>	276
5.1.12	Produksi Tanaman Hias Menurut Jenis Tanaman di Kabupaten Enrekang(tangkai), 2016–2019 <i>Production of Ornamental Plants by Kind of Plant n Enrekang Regency (stalks), 2016–2019</i>	278
5.1.13	Produksi Buah-buahan Menurut Kecamatan dan Jenis Tanaman di Kabupaten Enrekang(kw), 2018 and 2019 <i>Production of Fruits by Subdistrict and Kind of Plant in Enrekang Regency (qui), 2018 and 2019.....</i>	280
5.1.14	Produksi Buah–Buahan dan Sayuran Tahunan Menurut Jenis Tanaman (kw) di Kabupaten Enrekang, 2016–2019 <i>Production of Annual Fruits and Vegetables by Kind of Plant in Enrekang Regency (qui), 2016–2019.....</i>	283

**5.2 PERKEBUNAN
ESTATE CROPS**

5.2.1	Luas Areal Tanaman Perkebunan Menurut Kecamatan dan Jenis Tanaman di Kabupaten Enrekang(ribu ha), 2018 dan 2019 <i>Planted Area of Estate Crops by Subdistrict and Type of Crops in Enrekang Regency (thousand ha), 2018 dan 2019.....</i>	285
5.2.2	Produksi Perkebunan Menurut Kecamatan dan Jenis Tanaman di Kabupaten Enrekang(ribu ton), 2018 dan 2019 <i>Production of Estate by Subdistrict and Type of Crops in Enrekang Regency (thousand ton), 2018 and 2019.....</i>	289

**5.3 HORTIKULTURA
HORTICULTURE**

5.3.1	Luas Panen Jagung, Kedelai, Kacang Tanah, Kacang Hijau, Ubi Kayu, Ubi Jalar Menurut Kecamatan di Kabupaten Enrekang (Ha), 2019 <i>Harvested Area of Maize, Soybean, Peanut, Mungbean, Cassava, and Sweet Potato by Subdistrict in Enrekang Regency (Ha), 2019.....</i>	293
5.3.2	Produksi Jagung, Kedelai, Kacang Tanah, Kacang Hijau, Ubi Kayu, Ubi Jalar Menurut Kecamatan di Kabupaten Enrekang (Ton), 2019 <i>Production of Maize, Soybean, Peanut, Mungbean, Cassava, and Sweet Potato by Subdistrict in Enrekang Regency (Ton), 2019.....</i>	294

**5.3 PETERNAKAN
LIVESTOCK**

5.3.1	Populasi Ternak Menurut Kecamatan dan Jenis Ternak di Kabupaten Enrekang, 2019 <i>Livestock Population by Subdistrict and Kind of Livestock in Enrekang Regency, 2019</i>	295
5.3.2	Populasi Unggas Menurut Kecamatan dan Jenis Unggas di Kabupaten Enrekang, 2019 <i>Poultry Population by Subdistrict and Kind of Poultry in Enrekang Regency, 2019</i>	296
5.3.3	Jumlah Ternak yang Dipotong Menurut Kecamatan dan Jenis Ternak di Kabupaten Enrekang, 2019 <i>Livestock Slaughtered by Sub District and Kind of Livestock in Enrekang Regency, 2019.....</i>	297

**5.3 PERIKANAN
FISHERY**

5.3.4	Luas Areal Pemeliharaan dan Penangkaran Ikan menurut Kecamatan di Kabupaten Enrekang(Ha), 2019 <i>Area of Fish Care and Breeding by District in Enrekang Regency (Ha),2019</i>	299
5.3.5	Produksi Subsektor Perikanan Darat Menurut Kecamatan di Kabupaten Enrekang (Ton), 2019 <i>Production of Fishery Land Subsector by Subdistrict in Enrekang Regency(Ton), 2019</i>	300
5.3.6	Produksi Subsektor Perikanan Darat menurut Jenis Ikan per Kecamatan di Kabupaten Enrekang (Ton), 2019 <i>Production of Fishery Land Subsector by Kind of Fish by Subdistrict in Enrekang Regency(Ton), 2019</i>	301
5.3.7	Jumlah Rumah Tangga Perikanan Menurut Tempat Budidaya dan Penangkapan di Kabupaten Enrekang, 2008-2019 <i>Number of Fishing Households by Area of Cultivation and Arrest in Enrekang Regency), 2008-2019</i>	303

**5.4 KEHUTANAN
FORESTY**

5.4.1	Luas Kawasan Hutan dan Perairan Menurut Kecamatan di Kabupaten Enrekang (hektar), 2019 <i>Forest and Inland Water Area by Subdistrict in Enrekang Regency (hectare), 2019</i>	304
-------	--	-----

**6. INDUSTRI, PERTAMBANGAN, DAN ENERGI/
INDUSTRY, MINING, AND ENERGY**

6.1	Daya Terpasang, Produksi, dan Distribusi Listrik PT. PLN (Persero) pada Cabang/Ranting PLN Menurut Kecamatan di Kabupaten Enrekang, 2019 <i>Installed Electricity Power, Production, and Distribution of PT. PLN (Persero) at PLN Branch by Subdistrict in Enrekang Regency, 2019</i>	314
6.2	Jumlah Pelanggan Listrik Menurut Kecamatan	

	di Kabupaten Enrekang, 2015–2019 <i>Number of Electricity Customers by Subdistrict in Enrekang Regency, 2015–2019</i>	315
6.3	Jumlah Pelanggan dan Air yang Disalurkan Menurut Kecamatan di Kabupaten Enrekang, 2019 <i>Number of Customers and Distributed Water by Subdistrict in Enrekang Regency, 2019</i>	316
6.4	Jumlah Perusahaan Industri, Tenaga Kerja, Nilai Investasi, Nilai Produksi dan Nilai Bahan Baku/ Penolong, menurut Kecamatan di Kabupaten Enrekang, 2019 <i>Number of Establishment, Man Power, Value of Investment, Value of Production and Value of Raw/ Complete Material by District in Enrekang Regency, 2019</i>	317
6.5	Jumlah Perusahaan Industri, Tenaga Kerja, Nilai Investasi, Nilai Produksi, Nilai Bahan Baku/Penolong, menurut Klasifikasi Industri di Kabupaten Enrekang, 2019 <i>Number of Establishment, Man Power, Value of Investment, Value of Production, and Value of Raw/Complete Material by Kind of Industrial Classification in Enrekang Regency, 2019</i>	318
6.6	Jumlah Perusahaan Industri, Tenaga Kerja, Nilai Investasi, Nilai Produksi, Nilai Bahan Baku/Penolong, Cabang Industri Makanan, Minuman, dan Tembakau menurut Kecamatan di Kabupaten Enrekang, 2019 <i>Number of Establishment, Man Power, Value of Investment, Value of Production, and Value of Raw/ Complete Material of Food, Beverages and Tobacco Industry in Enrekang Regency, 2019</i>	319
6.7	Jumlah Perusahaan Industri, Tenaga Kerja, Nilai Investasi, Nilai Produksi, Nilai Bahan Baku/ Penolong, Cabang Industri Tekstil, Barang dari Kulit, Alas Kaki menurut Kecamatan di Kabupaten Enrekang, 2019 <i>Number of Establishment, Man Power, Value of Investment, Value of Production, and Value of Raw/ Complete Material of Textile, Leather, and Footgear Industry in Enrekang Regency, 2019</i>	320

6.8	Jumlah Perusahaan Industri, Tenaga Kerja, Nilai Investasi, Nilai Produksi, Nilai Bahan Baku/ Penolong, Cabang Industri Barang dari Kayu dan Hasil Hutan menurut Kecamatan di Kabupaten Enrekang, 2019 <i>Number of Establishment, Man Power, Value of Investment, Value of Production, and Value of Raw/ Complete Material of Wood Industry in Enrekang Regency, 2019</i>	321
6.9	Jumlah Perusahaan Industri, Tenaga Kerja, Nilai Investasi, Nilai Produksi, Nilai Bahan Baku/Penolong, Cabang Industri Kertas dan Barang Cetak menurut Kecamatan di Kabupaten Enrekang, 2019 <i>Number of Establishment, Man Power, Value of Investment, Value of Production and Value of Raw/Complete Material of Paper and Industry by District in Enrekang Regency, 2019</i>	322
6.10	Jumlah Perusahaan Industri, Tenaga Kerja, Nilai Investasi, Nilai Produksi, Nilai Bahan Baku/Penolong, Cabang Industri Pupuk, Kimia, dan Barang dari Karet menurut Kecamatan di Kabupaten Enrekang, 2019* <i>Number of Establishment, Man Power, Value of Investment, Value of Production and Value of Raw/Complete Material of Fertilizer, Chemist, and Lateks Industry by District in Enrekang Regency, 2019*</i>	323
6.11	Luas Lokasi Tambang menurut Jenisnya per Kecamatan di Kabupaten Enrekang (Ha), 2019 <i>Mining Area Location of Minerals by Kind and District in Enrekang Regency (Ha), 2018</i>	324
6.12	Jumlah Pengusaha Tambang Bahan Galian Menurut Golongan per Kecamatan di Kabupaten Enrekang, 2019 <i>Number of Enterprenuer of Minerals by District in Enrekang Regency, 2019</i>	326
7.	PARIWISATA/TOURISM	
7.1	Jumlah Rumah Makan/Restoran Menurut Kecamatan di Kabupaten Enrekang, 2016–2019 <i>Number of Restaurants by Subdistrict in Enrekang Regency, 2016–2019</i>	334
7.2	Jumlah Hotel Tidak Berbintang, Kamar dan Tempat Tidur per Kecamatan di Kabupaten Enrekang, 2018* <i>Number of Unclassified Hotels, Rooms and Beds by District in Enrekang Regency, 2018*</i>	335

7.3	Obyek Wisata menurut Lokasi/Kecamatan di Kabupaten Enrekang, 2019 <i>Tourist Object by Location/District in Enrekang Regency, 2019</i>	336
7.4	Jumlah Wisatawan Asing dan Domestik yang Berkunjung di Kabupaten Enrekang, 2016–2019 <i>Number of Foreign and Domestic Tourist by Month in Enrekang Regency, 2016–2019</i>	342
8.	TRANSPORTASI DAN KOMUNIKASI/ TRANSPORTATION AND COMMUNICATION	
8.1	TRANSPORTASI TRANSPORTATION	
8.1.1	Panjang Jalan Menurut Tingkat Kewenangan Pemerintahan di Kabupaten Enrekang (km), 2017–2019 <i>Length of Roads by Level of Government Authority in Enrekang Regency (km), 2017–2019</i>	352
8.1.2	Panjang Jalan Menurut Jenis Permukaan Jalan di Kabupaten Enrekang (%), 2017–2019 <i>Length of Roads by Type of Road Surface in Enrekang Regency/ Municipality (%), 2017–2019</i>	353
8.1.3	Panjang Jalan Menurut Kondisi Jalan di Kabupaten Enrekang (km), 2017–2019 <i>Length of Roads by Condition of Roads in Enrekang Regency/ (km), 2017–2019</i>	354
8.2	KOMUNIKASI COMMUNICATION	
8.2.1	Jumlah Kantor Pos Pembantu Menurut Kecamatan di Kabupaten Enrekang 2016–2019 <i>Number of Post Offices Subsidiaries by Subdistrict in Enrekang Regency/Municipality, 2016–2019</i>	355
9.	PERBANKAN, KOPERASI, DAN HARGA-HARGA/ BANKING, COOPERATIVE, AND PRICES	
9.1	Jumlah Koperasi Aktif Menurut Kecamatan di Kabupaten Enrekang, 2016–2019 <i>Number of Active Cooperative by Subdistrict in Enrekang Regency, 2016–2019</i>	364

9.2	Jumlah Koperasi Menurut Jenis Koperasi dan Kecamatan di Kabupaten Enrekang, 2019 <i>Number of Cooperative by Kind of Cooperative and Subdistrict in Enrekang Regency, 2019</i>	365
9.3	Jumlah KUD, Non KUD, dan KOPTAN yang Sudah/Belum Berbadan Hukum per Kecamatan di Kabupaten Enrekang, 2019 <i>Number of Village Branch Cooperative, Non Village Branch Cooperative and Farmer Cooperative That Already/ Not Have Letter of Permit by District in Enrekang, 2019</i>	366
9.4	Jumlah Modal Sendiri dan Modal Luar KUD dan Non KUD per Kecamatan di Kabupaten Enrekang, 2019 <i>Number Total Own Capital and Outside Capital of KUD and Non KUD per District in Enrekang Regency, 2019</i>	367
9.5	Jumlah Anggota Koperasi Non KUD, Koperasi Sekolah, KUD dan KOPTAN per Kecamatan di Kabupaten Enrekang, 2019 <i>Number of Member of Non Village Branch Cooperative, School Cooperative, Village Branch Cooperative and Farmer Cooperative by District in Enrekang, 2019</i>	369
10.	PENGELUARAN PENDUDUK/POPULATION EXPENDITURE	
10.1	Rata-rata Pengeluaran per Kapita Sebulan Menurut Kelompok Komoditas (rupiah) di Kabupaten Enrekang 2018 dan 2019 <i>Monthly Average Expenditure per Capita by Commodity Group (rupiahs) in Enrekang Regency, 2018 and 2019</i>	378
10.2	Persentase Pengeluaran per Kapita Sebulan Menurut Kelompok Komoditas di Kabupaten Enrekang, 2018 dan 2019 <i>Percentage of Monthly Expenditure per Capita by Commodity Group in Enrekang Regency, 2018 and 2019</i>	379
10.3	Persentase Penduduk Menurut Golongan Pengeluaran Per Kapita Sebulan di Kabupaten Enrekang, 2018 dan 2019 <i>Percentage of Population by Per Capita Spending Group a Month in Enrekang Regency, 2018 and 2019</i>	380
11.	PERDAGANGAN/TRADE	
11.1	Jumlah Sarana Perdagangan Menurut Jenisnya	

	di Kabupaten/Kota Enrekang, 2016–2019 <i>Number of Trading Facilities by Type of Facility in Enrekang Regency/ Municipality, 2016–2019</i>	386
11.2	Jumlah Perusahaan Menurut Bentuk Badan Hukum di Kabupaten Enrekang, 2016–2019 <i>Number of Establishments by Type of Business Entity in Enrekang Regency, 2016–2019</i>	387
11.3	Jumlah Surat Izin Usaha Perdagangan (SIUP) yang Diterbitkan menurut Golongan Usaha per Kecamatan di Kabupaten Enrekang, 2019 <i>Number of Trading Permit Letter Published by District and Establishment Classification in Enrekang, 2019</i>	388
11.4	Jumlah Tanda Daftar Perusahaan (TDP) yang Diterbitkan per Kecamatan dan Golongan Usaha di Kabupaten Enrekang, 2019 <i>Number of List Identification of Company Published by District and Establishment Classification in Enrekang, 2019</i>	389
11.5	Jumlah Pengusaha yang Mengambil Izin Tempat Usaha menurut Jenis Usaha di Kabupaten Enrekang, 2019 <i>Number of Entrepreneur Who Get Permission of Bussines Place by Kind of Bussines in Enrekang Regency, 2019</i>	390
12.	SISTEM NERACA REGIONAL/SYSTEM OF REGIONAL ACCOUNTS	
12.1.	Produk Domestik Regional Bruto Atas Dasar Harga Berlaku Menurut Lapangan Usaha di Kabupaten Enrekang (miliar rupiah), 2015–2019 <i>Gross Regional Domestic Product at Current Market Prices by Industry in Enrekang Regency (billion rupiahs), 2015–2019</i>	406
12.2	Produk Domestik Regional Bruto Atas Dasar Harga Konstan 2010 Menurut Lapangan Usaha di Kabupaten Enrekang (miliar rupiah), 2015–2019 <i>Gross Regional Domestic Product at 2010 Constant Market Prices by Industry in Enrekang Regency (billion rupiahs), 2015–2019</i>	408
12.3	Distribusi Persentase Produk Domestik Regional	

	Bruto Atas Dasar Harga Berlaku Menurut Lapangan Usaha di Kabupaten Enrekang, 2015–2019 <i>Percentage Distribution of Gross Regional Domestic Product at Current Market Prices by Industry in Enrekang Regency, 2015–2019.....</i>	410
12.4	Laju Pertumbuhan Produk Domestik Regional Bruto Atas Dasar Harga Konstan 2010 Menurut Lapangan Usaha di Kabupaten Enrekang (persen), 2016–2019 <i>Growth Rate of Gross Regional Domestic Product at 2010 Constant Market Prices by Industry in Enrekang Regency (percent), 2016–2019 ..</i>	412
12.5	Produk Domestik Regional Bruto Atas Dasar Harga Berlaku Menurut Jenis Pengeluaran di Kabupaten Enrekang (miliar rupiah), 2015–2019 <i>Gross Regional Domestic Product at Current Market Prices by Type of Expenditure in Enrekang Regency (billion rupiahs), 2015–2019.....</i>	414
12.6	Produk Domestik Regional Bruto Atas Dasar Harga Konstan 2010 Menurut Jenis Pengeluaran di Kabupaten Enrekang (miliar rupiah), 2015–2019 <i>Gross Regional Domestic Product at 2010 Constant Market Prices by Type of Expenditure in Enrekang Regency (billion rupiahs), 2015–2019</i>	415
13.	PERBANDINGAN ANTAR KABUPATEN/ KOTA/ REGENCY/MUNICIPAL COMPARISON	
13.1	Jumlah Penduduk Menurut Kabupaten/ Kota di Provinsi Sulawesi Selatan, 2015–2019 <i>Population by Regency/Municipality in Sulawesi Selatan Province (thousand), 2015–2019.....</i>	424
13.2	Laju Pertumbuhan Produk Domestik Regional Bruto Atas Dasar Harga Konstan 2010 Menurut Kabupaten/ Kota di Provinsi Sulawesi Selatan, 2015–2019 <i>Rate of Growth of Gross Regional Domestic Products at Constant 2010 Prices by Regency/Municipality in Sulawesi Selatan Province (percent), 2015–2019.....</i>	425
13.3	Jumlah Penduduk Miskin Menurut Kabupaten/ Kota di Provinsi Sulawesi Selatan (ribu), 2015–2019 <i>Number of Poor Population by Regency/Municipality in Sulawesi Selatan Province (thousand), 2015–2019.....</i>	426
13.4	Indeks Pembangunan Manusia Menurut Kabupaten/	

Kota di Provinsi Sulawesi Selatan, 2015–2019
*Human Development Index by Regency/Municipality in Sulawesi
Selatan Province, 2015–2019* 427

<https://enrekangkab.bps.go.id>

DAFTAR GAMBAR/LIST OF FIGURES

		Halaman <i>Page</i>
1.1	Luas Daerah menurut Kecamatan (%), 2019 <i>Area of Subdistrict (%), 2019</i>	6
1.2	Jarak Ibukota Kecamatan ke Ibukota Kabupaten (Km), 2019 <i>Distance of the Capital District to the Capital District (Km), 2019</i>	7
2.1	Presentase Jumlah Desa/Kelurahan Menurut Kecamatan 2019 <i>Percentage of Villages by Sub-District 2019</i>	42
2.2	Persentase Pegawai Negeri Sipil Menurut Tingkat Pendidikan <i>Percentage of Civil Servants by Education</i>	43
3.1	Persentase Penduduk per Kecamatan di Kabupaten Enrekang, 2019 <i>Percentage of Population per District in Enrekang Regency, 2019</i>	100
3.2	Kepadatan Penduduk per km ² di Kabupaten Enrekang, 2019 <i>Population density per km² in Enrekang Regency, 2019</i>	101
4.1	Jumlah Puskesmas per Kecamatan di Kabupaten Enrekang, 2019 <i>Number of Puskesmas per District in Enrekang Regency, 2019</i>	140
4.2	Jumlah Puskesmas Pembantu per Kecamatan di kabupaten Enrekang, 2019 <i>Number of Supporting Health Centers per District in Enrekang Regency, 2019</i>	141
5.1	Luas Panen Tanaman Cabai Menurut Kecamatan (Ha), 2019 <i>Chili Crops Harvest Area by District (Ha), 2019</i>	254
5.2	Produksi Tanaman Cabai Menurut Kecamatan dan Jenis Tanaman (ton) 2019 <i>Chili Plant Production by District and Plant Type (tons) 2019</i>	255
6.1	Presentase Jumlah Pelanggan Air di Kabupaten Enrekang, 2019 <i>Percentage of Number of Water Customers in Enrekang Regency, 2019</i>	312
6.2	Jumlah Air yang Disalurkan Menurut Kecamatan, 2019	313
7.1	Jumlah Rumah Makan/Restoran Menurut Kecamatan, 2019 <i>Number of Restaurants / Restaurants by District, 2019</i>	332

	Halaman Page	
7.2	Persentase Jumlah Rumah Makan/Restoran Menurut Kecamatan, 2019	
	<i>Percentage of Number of Restaurants / Restaurants by District, 2019...</i>	333
9.1	Jumlah Anggota Koperasi Aktif Menurut Kecamatan di Kabupaten Enrekang, 2019	
	<i>Number of Active Cooperatives by District in Enrekang District, 2019...</i>	362
9.1	Jumlah Koperasi Menurut Jenis Koperasi di Kabupaten Enrekang, 2019	
	<i>Number of Cooperatives by Type of Cooperative in Enrekang District, 2019.....</i>	363
10.1	Persentase Penduduk Menurut Golongan Pengeluaran Per Kapita Sebulan di Kabupaten Enrekang 2018	
	<i>Percentage of Population by Expenditure Groups Per Capita for a Month in Enrekang Regency 2018</i>	376
10.2	Persentase Penduduk Menurut Golongan Pengeluaran Per Kapita Sebulan di Kabupaten Enrekang 2019	
	<i>Percentage of Population by Expenditure Group Per Capita for a Month in Enrekang Regency 2019</i>	377
12.1	Produk Domestik Regional Bruto Atas Dasar Harga Konstan 2010, 2015-2019	
	<i>Gross Regional Domestic Product At Constant Prices 2010, 2015-2019</i>	404
12.2	Produk Domestik Regional Bruto Atas Dasar Harga Berlaku, 2015-2019	
	<i>Gross Regional Domestic Product At Current Prices, 2015-2019.....</i>	405
13.1	Jumlah Penduduk Menurut Kabupaten/Kota di Provinsi Sulawesi-Selatan, 2015-2019	
	<i>Total Population by Regency / City in South Sulawesi Province, 2015-2019.....</i>	422
13.2	Laju Pertumbuhan PDRB ADHK 2010 Menurut Kabupaten/ Kota di Sulawesi_ Selatan (%), 2015-2019	
	<i>Growth Rate of GRDP at Constant 2010 Prices by Regency City in South Sulawesi (%), 2015-2019.....</i>	423

PENJELASAN UMUM/EXPLANATORY NOTES

Tanda-tanda, satuan-satuan, dan lain-lainnya yang digunakan dalam publikasi ini adalah sebagai berikut:

Symbols, measurement units, and acronyms which are used in this publication, are as follows:

1. TANDA-TANDA/SYMBOLS

Data tidak tersedia/Data not available	: ...
Tidak ada atau nol /Null or zero	: -
Data dapat diabaikan/Data negligible	: 0
Tanda decimal/Decimal point	: ,
Data tidak dapat ditampilkan/Not applicable	: NA
Angka estimasi/Estimated figures	: e
Angka diperbaiki/Revised figures	: r
Angka sementara/Preliminary figures	: x
Angka sangat sementara/Very preliminary figures	: xx
Angka sangat sangat sementara/Very very preliminary figures	: xxx

2. SATUAN/UNITS

barel/barrel	: 158,99 liter/litres = 1/6,2898 m ³
hektar (ha)/hectare (ha)	: 10 000 m ²
kilometer (km)/kilometres (km)	: 1 000 meter/meters (m)
knot/knot	: 1,8523 km/jam (km/hour)
kuintal/quintal	: 100 kg
KWh	: 1 000 Watt hour
MWh	: 1 000 KWh
liter (untuk beras)/litre (for rice)	: 0,80 kg
MMSCF	: 1/35,3 m ³
metrik ton (m.ton)/metric ton (m. ton)	: 0,98421 long ton = 1 000 kg
ons/ounce	: 28,31 gram/grams
ton	: 1 000 kg

Satuan lain: buah, dus, butir, helai/lembar, kaleng, batang, pulsa, ton kilometer (ton-km), jam, menit, persen (%).

Other units: unit, pack, pieces, sheet, tin, pulse, ton-kilometres(ton-km), hour, minute, percent (%).

Perbedaan angka di belakang koma disebabkan oleh pembulatan angka.

The difference in decimal numbers is caused by rounding.

DAFTAR SINGKATAN/ LIST OF ABBREVIATIONS

SI	: Stasiun Iklim
SIMPK	: Stasiun Meteorologi Pertanian Khusus
t.t	: Tempat tidur
BCG	: Bacillus Calmette Guerin
DPT	: Difteri, Pertusis, Tetanus
TT	: Tetanus Toxoid
IOT	: Industri Obat Tradisional/ <i>Traditional Medicine Industry</i>
IKOT	: Industri Kecil Obat Tradisional/ <i>Traditional Medicine Small</i>
Alkes	: Alat kesehatan/ <i>Health Kits</i>
PKRT	: Perbekalan Kesehatan Rumah tangga/ <i>Household Health Logistics</i>
Kompl	: Komplemen/ <i>Complement</i>
IRTP	: Industri Pangan Produksi Rumah Tangga/ <i>Foods Home Industry</i>
PBF	: Pedagang Besar Farmasi/ <i>Pharmacy Whole-seller</i>
GFK	: Gudang Farmasi Kab/Kota/Regency/ <i>Municipality Pharmacy Warehouse</i>
RB	: Rumah Bersalin/ <i>Delivery House</i>
Pustu	: Puskesmas pembantu/ <i>Auxiliary Public Health Center</i>
BP	: Balai Pengobatan/ <i>Polyclinic</i>
TPS	: Tempat Pembuangan Sementara / <i>landfill</i>
Jamkesmas	: Jaminan kesehatan masyarakat miskin/ <i>Poor public health insurance</i>
PJKMU	: Program Jaminan Kesehatan Masyarakat Umum
SIUP	: Surat Ijin Usaha Perdagangan/ <i>Trading Permission Letter</i>
TDP	: Tanda Daftar Perusahaan/ <i>Company Registration Identity</i>
API	: Angka Pengenal Importir/ <i>Importer's Identity Number</i>

Statistik Kunci, 2017–2019 Key Statistics, 2017–2019

Rincian/Description	Satuan/Unit	2017	2018	2019
(1)	(2)	(3)	(4)	(5)
SOSIAL/SOCIAL				
Penduduk ¹ /Population ¹	juta/million	0,203	0,205	0,206
Laju Pertumbuhan Penduduk ¹ /Population Growth ¹	%	0,85	0,74	0,76
Angka Harapan Hidup ^{1-e} /Life Expectancy Rate ¹	tahun/years	70,38
Angka Melek Huruf Usia 15+/Literacy Rate Aged 15+	%	...	93,9	93,6
Tingkat Partisipasi Angkatan Kerja -TPAK ^{2,3} Labour Force Participation Rate-LFPR ^{2,3}	%
Tingkat Pengangguran Terbuka-TPT ² Unemployment Rate-UR ²	%	... ⁴	... ⁴	... ⁴
Penduduk Miskin ⁴ /Poor People ⁴	juta/million	0,02671	0,02553	0,0254
Persentase Penduduk Miskin ⁴ Percentage of Poor People ⁴	%	13,16	12,49	12,33
Indeks Pembangunan Manusia-IPM ⁵ Human Development Index ⁵	—	—	—	—
EKONOMI/ECONOMIC				
Produk Domestik Regional Bruto (PDRB) Harga Berlaku ⁶ Gross Regional Domestic Bruto (GRDP) at Current Price ⁶	triliun rupiah trillion rupiahs	6 360,5^x	6 719,8^{xx}	7 298,2^{xx}
Laju Pertumbuhan Ekonomi ⁸ /Economic Growth ⁷	%	6,84^x	3,26^{xx}	5,43^{xx}
PDRB Per Kapita Harga Berlaku ^{6,8} Per Capita of GRDP at Current Price ^{6,8}	juta rupiah million rupiahs	xxx ^x	xxx ^{xx}	xxx ^{xx}

- Catatan/Notes: ¹ Hasil proyeksi penduduk Indonesia 2010–2035 (pertengahan tahun/Juni)/The result of Indonesia population prjection 2010–2035 (mid year/June)
- ² Kondisi Agustus/Condition at August
- ³ Menggunakan penimbang hasil proyeksi penduduk tahun 2010–2035/Weighted by the 2010–2035 population projection
- ⁴ Kondisi Maret/Condition at March
- ⁵ Sejak tahun 2010, IPM dihitung dengan metode baru. Komponen IPM metode baru adalah angka harapan hidup saat lahir, harapan lama sekolah, rata-rata lama sekolah, dan pengeluaran per kapita/Since 2010, HDI was calculated using new method. New HDI component are life expectancy at birth, expected years of schooling, means years of schooling, and expenditure per capita
- ⁶ Mulai tahun 2010 mengadopsi System of National Account 2008 (SNA 2008)/Since 2010 is in line with System of National Account 2008 (SNA 2008)
- ⁷ Menggunakan tahun dasar 2010 (2010=100)/Using 2010 base year (2010=100)
- ⁸ Menggunakan proyeksi penduduk berdasarkan hasil SP2010/Using population projection based on SP2010

1 GEOGRAFI & IKLIM GEOGRAPHY & CLIMATE



Kabupaten Enrekang memiliki luas wilayah 1.786,01 Km²



Sebanyak 50 persen dari wilayah Enrekang berada di Kecamatan Maiwa, Enrekang, dan Bungin.



Maiwa
392.87 Km²
(21.99%)



Enrekang
291.19 Km²
(16,30%)



Bungin
236,84 Km²
(13.26%)

PENJELASAN TEKNIS**TECHNICAL NOTES**

1. Secara astronomis, Indonesia terletak antara 60 08' Lintang Utara dan 110 15' Lintang Selatan dan antara 940 45'–1410 05' Bujur Timur dan dilalui oleh garis ekuator atau garis khatulistiwa yang terletak pada garis lintang 00.
 2. Berdasarkan posisi geografisnya, negara Indonesia memiliki batas-batas: Utara - Negara Malaysia, Singapura, Filipina, dan Laut Cina Selatan; Selatan - Negara Australia dan Samudera Hindia; Barat - Samudera Hindia; Timur - Negara Papua Nugini, Timor Leste, dan Samudera Pasifik.
 3. Berdasarkan letak geografisnya, kepulauan Indonesia berada di antara Benua Asia dan Benua Australia, serta di antara Samudera Hindia dan Samudera Pasifik.
 4. Indonesia terdiri dari 34 provinsi yang terletak di lima pulau besar dan empat kepulauan, yaitu :
 - Pulau Sumatera: Aceh, Sumatera Utara, Sumatera Barat, Riau, Jambi, Sumatera Selatan, Bengkulu, dan Lampung.
 - Kepulauan Riau: Kepulauan Riau.
 - Kepulauan Bangka Belitung: Kepulauan Bangka Belitung.
1. *Astronomically, Indonesia is located between 60 08' North latitude and 110 15' South latitude, and between 940 45' and 1410 05' East longitude and lies on equator line located at 00 latitude line.*
 2. *In terms of geographic position, Indonesia has boundaries as follows: North - Malaysia, Singapore, Philippines, and South China Sea; South - Australia and Indian Ocean; West - Indian Ocean; East - Papua New Gunea, Timor Leste, and Pasific Ocean.*
 3. *In terms of geographic location, Indonesia is located between Asian Continent and Australian Continent, and between Indian Ocean and Pasific Ocean.*
 4. *Indonesia has 34 provinces spreading over five main islands and four archipelago. These include:*
 - *Sumatera Island: Aceh, Sumatera Utara, Sumatera Barat, Riau, Jambi, Sumatera Selatan, Bengkulu, and Lampung.*
 - *Riau Archipelago: Kepulauan Riau.*
 - *Bangka Belitung Archipelago: Kepulauan Bangka Belitung.*
 - *Jawa Island: DKI Jakarta, Jawa*

- Pulau Jawa: DKI Jakarta, Jawa Barat, Banten, Jawa Tengah, DI Yogyakarta, dan Jawa Timur.
 - Kepulauan Nusa Tenggara (Sunda Kecil): Bali, Nusa Tenggara Barat, dan Nusa Tenggara Timur.
 - Pulau Kalimantan: Kalimantan Barat, Kalimantan Tengah, Kalimantan Selatan, Kalimantan Timur, dan Kalimantan Utara.
 - Pulau Sulawesi: Sulawesi Utara, Gorontalo, Sulawesi Tengah, Sulawesi Selatan, Sulawesi Barat, dan Sulawesi Tenggara.
 - Kepulauan Maluku: Maluku dan Maluku Utara.
 - Pulau Papua: Papua dan Papua Barat.
- Barat, Banten, Jawa Tengah, DI Yogyakarta, and Jawa Timur.*
 - *Nusa Tenggara Archipelago (Sunda Kecil): Bali, Nusa Tenggara Barat, and Nusa Tenggara Timur.*
 - *Kalimantan Island: Kalimantan Barat, Kalimantan Tengah, Kalimantan Selatan, Kalimantan Timur and Kalimantan Utara.*
 - *Sulawesi Island: Sulawesi Utara, Gorontalo, Sulawesi Tengah, Sulawesi Selatan, Sulawesi Barat, and Sulawesi Tenggara.*
 - *Maluku Archipelago: Maluku and Maluku Utara.*
 - *Papua Island: Papua and Papua Barat.*

ULASAN

Kabupaten Enrekang secara geografis terletak antara 3014'36" – 3050'0" Lintang Selatan dan antara 119040'53" – 12006'33" Bujur Timur. Sedangkan ketinggiannya bervariasi antara 47 meter sampai 3.329 meter di atas permukaan laut. Batas wilayah Kabupaten Enrekang adalah sebagai berikut :

- Sebelah Utara : Kabupaten Tana Toraja
- Sebelah Timur : Kabupaten Luwu
- Sebelah Selatan : Kabupaten Sidrap
- Sebelah Barat : Kabupaten Pinrang

Luas wilayah kabupaten ini adalah 1.786,01 Km² atau sebesar 2,83 persen dari luas Propinsi Sulawesi Selatan. Wilayah ini terbagi menjadi 12 kecamatan dan secara keseluruhan terbagi lagi dalam satuan wilayah yang lebih kecil yaitu terdiri dari 129 wilayah desa/kelurahan. Luas masing-masing kecamatan yaitu Maiwa (392,87 Km²), Bungin (236,84 Km²), Enrekang (291,19 Km²), Cendana (91,01 Km²), Baraka (159,15 Km²), Buntu Batu (126,65 Km²), Anggeraja (125,34 Km²), Malua (40,36 Km²), Alla (34,66 Km²), Curio (178,51 Km²), Masalle (68,35 Km²), and Baroko (41,08 Km²).

DESCRIPTION

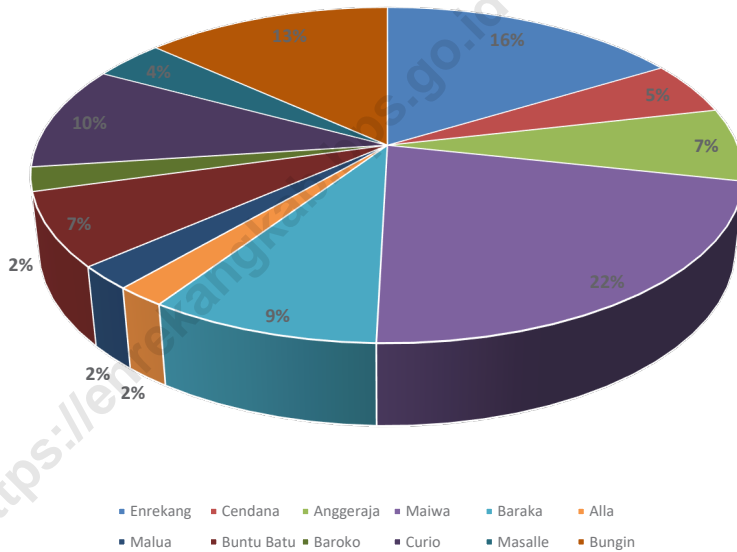
Geographically, Enrekang Regency lines between 3014'36" – 3050'0" South Latitude and 119040'53" – 12006'33" East Longitude. Enrekang Regency region high one's between 47 metre and 3.329 metre from sea survice.

This Enrekang Regency was bounded by:

- *In the North side by : Tana Toraja Regency*
- *In the East side by : Luwu Regency*
- *In the South side by : Sidrap Regency*
- *In the West side by : Pinrang Regency*

The Enrekang regency area is 1.786,01 sq.kms or 2,83 percents from the total of South Sulawesi region. This regency divided completely into 12 subdistricts that the subdistricts further subdivided into 129 village/wards. the land area of each subdistrict is Maiwa (392,87 Km²), Bungin (236,84 Km²), Enrekang (291,19 Km²), Cendana (91,01 Km²), Baraka (159,15 Km²), Buntu Batu (126,65 Km²), Anggeraja (125,34 Km²), Malua (40,36 Km²), Alla (34,66 Km²), Curio (178,51 Km²), Masalle (68,35 Km²), and Baroko (41,08 Km²).

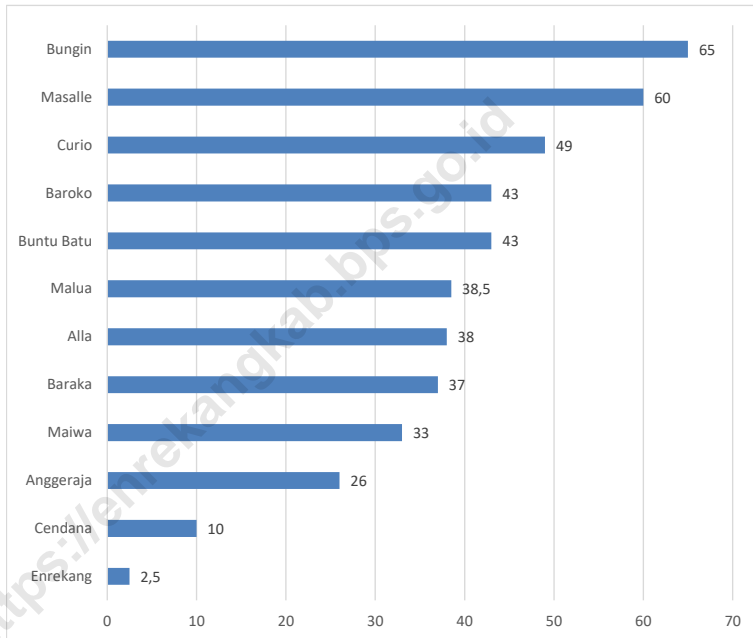
Gambar 1.1 Luas Daerah menurut Kecamatan (%), 2019
Figures 1.1 Area of Subdistrict (%), 2019



Sumber/Source : Badan Perencanaan Pembangunan Daerah Kabupaten Enrekang/Regional Development Planning Agency of Enrekang Regency

Gambar 1.2
Figures

**Jarak Ibukota Kecamatan ke Ibukota Kabupaten (Km),
2019**
*Distance of the Capital District to the Capital District
(Km), 2019*



Sumber/Source : Badan Perencanaan Pembangunan Daerah Kabupaten Enrekang/Regional Development Planning Agency of Enrekang Regency

1.1 KEADAAN GEOGRAFI GEOGRAPHY CONDITION

Tabel 1.1.1 **Luas Daerah dan Jumlah Pulau Menurut Kecamatan di Kabupaten Enrekang, 2019**
Table 1.1.1 **Total Area and Number of Islands by Subdistrict in Enrekang Regency, 2019**

Kecamatan <i>Subdistrict</i>	Ibukota Kecamatan <i>Capital of Subdistrict</i>	Luas <i>Total Area</i> (km ² /sq.km)
(1)	(2)	(3)
Maiwa	Bangkala	392,87
Bungin	Bungin	236,84
Enrekang	Juppandang	291,19
Cendana	Cendana	91,01
Baraka	Baraka	159,15
Buntu Batu	Pasui	126,65
Anggeraja	Lakawan	125,34
Malua	Malua	40,36
Alla	Kambiolangi	34,66
Curio	Curio	178,51
Masalle	Masalle	68,35
Baroko	Baroko	41,08
Kabupaten Enrekang		1 786,01

Lanjutan Tabel/*Continued Table* 1.1.1

Kecamatan <i>Subdistrict</i>	Persentase terhadap Luas Kabupaten/ Kota <i>Percentage to Regency/Municipal Area</i>	Jumlah Pulau <i>Number of Islands</i>
(1)	(4)	(5)
Maiwa	0,86	-
Bungin	0,52	-
Enrekang	0,64	-
Cendana	0,20	-
Baraka	0,35	-
Buntu Batu	0,28	-
Anggeraja	0,27	-
Malua	0,09	-
Alla	0,08	-
Curio	0,39	-
Masalle	0,15	-
Baroko	0,09	-
Kabupaten Enrekang	3,90	

Catatan/*Note*: ...

Sumber/*Source*: Badan Perencanaan Pembangunan Daerah Kabupaten Enrekang/*Regional Development Planning Agency of Enrekang Regency*

Tabel 1.1.2 **Tinggi Wilayah dan Jarak ke Ibukota Kabupaten/Kota Menurut Kecamatan di Kabupaten Enrekang, 2019**
Altitude and Distance to the Capital of Regency/ Municipality by Subdistrict in Enrekang Regency, 2019

Kecamatan Subdistrict	Tinggi Wilayah (mdpl) Altitude (m a.s.l)	Jarak ke Ibukota Kabupaten/Kota Distance to the Capital of Regency/ Municipality
(1)	(2)	(3)
Maiwa	115,00	33,0
Bungin	44,00	65,0
Enrekang	717,00	2,5
Cendana	171,00	10,0
Baraka	717,00	37,0
Buntu Batu	12,00	43,0
Anggeraja	114,00	26,0
Malua	1 457,00	38,5
Alla	8 686,00	38,0
Curio	868,00	49,0
Masalle	586,00	60,0
Baroko	1 200,00	43,0
Kabupaten Enrekang		

Catatan/Note: ...

Sumber/Source: Badan Perencanaan Pembangunan Daerah Kabupaten Enrekang/Regional Development Planning Agency of Enrekang Regency

Tabel
Table 1.1.3

Jarak ke Ibukota Kecamatan dan ke Ibukota Kabupaten menurut Desa/Kelurahan di Kabupaten Enrekang, 2019
Distance to District Capital and Regency Capital by Village/Ward in Enrekang Regency, 2019

Kode Kecamatan/ Desa District / Village Code	Desa/Kelurahan Village/Ward	Jarak Distance (Km)	
		Ke Ibukota Kecamatan To District Capital	Ke Ibukota Kabupaten To Regency Capital
(1)	(2)	(3)	(4)
Kecamatan Maiwa			
010 001	Patondon Salu	5,0	38,0
002	Salo Dua	12,0	46,0
003	Boiya	13,5	46,5
004	Tuncung	9,0	42,0
005	Bangkala	0,5	33,0
006	Mengkawani	3,7	35,7
007	Botto Malangga	4,0	32,0
008	Batu Mila	7,0	22,0
009	Puncak Harapan	9,0	40,0
010	Tapong	15,0	20,0
013	Palakka	30,0	15,0
014	Pasang	45,0	12,0
015	Baringin	26,0	57,0
016	Lebani	20,0	51,0
017	Matajang	30,0	24,0
018	Limbuang	15,0	59,0
019	Ongko	5,0	38,0
020	Pariwang	14,0	29,5

Lanjutan Tabel/Continued Table 1.1.3

Kode Kecamatan/ Desa District / Village Code	Desa/Kelurahan Village/Ward	Jarak Distance (Km)	
		Ke Ibukota Kecamatan To District Capital	Ke Ibukota Kabupaten To Regency Capital
(1)	(2)	(3)	(4)
021	Kaluppang	9,0	41,0
022	Paladang	48,0	15,0
023	Labuku	21,0	52,0
024	Tanete	17,0	49,0
Kecamatan Bungin			
011 002	Tallang Rilau	9,0	74,0
005	Bulo	8,0	69,0
006	Baruka	1,7	62,0
007	Bungin	0,1	65,0
008	Sawitto	3,0	68,0
009	Banua	14,0	72,0
Kecamatan Enrekang			
020 008	Leoran	2,0	0,5
009	Galonta	1,0	2,0
010	Juppandang	0,0	2,5
011	Lewaja	2,0	4,0
012	Ranga	7,0	8,0
013	Kaluppini	8,0	9,0
014	Tobalu	52,0	54,0

Lanjutan Tabel/*Continued Table* 1.1.3

Kode Kecamatan/ Desa <i>District / Village Code</i>	Desa/Kelurahan <i>Village/Ward</i>	Jarak <i>Distance (Km)</i>	
		Ke Ibukota Kecamatan <i>To District Capital</i>	Ke Ibukota Kabupaten <i>To Regency Capital</i>
(1)	(2)	(3)	(4)
015	Tokkonan	12,5	15,0
016	Puserren	1,5	4,0
017	Karueng	3,0	6,0
018	Cemba	4,5	7,5
019	Tungka	12,0	14,0
020	Temban	17,0	19,0
021	Buttu Batu	14,0	16,5
022	Tallu Bamba	22,0	25,0
023	Tuara	9,0	12,0
024	Lembang	15,5	17,0
025	Rosoan	17,0	19,0
Kecamatan Cendana			
021 001	Malalin	1,5	15,0
002	Karrang	1,5	5,0
003	Taulan	0,1	2,0
004	Pundilemo	1,7	3,0
005	Cendana	4,5	10,0
005	Cendana	4,5	10,0
006	Lebang	6,5	30,0

Lanjutan Tabel/Continued Table 1.1.3

Kode Kecamatan/ Desa District / Village Code	Desa/Kelurahan Village/Ward	Jarak Distance (Km)	
		Ke Ibukota Kecamatan To District Capital	Ke Ibukota Kabupaten To Regency Capital
(1)	(2)	(3)	(4)
007	Pinang	10,0	12,0
Kecamatan Baraka			
030 001	Kadingeh	13,0	48,0
007	Janggurara	11,0	46,0
008	Banti	9,0	45,0
009	Perangian	10,8	47,0
010	Parinding	7,0	48,0
011	Tomenawa	6,4	37,0
012	Baraka	0,4	37,0
014	Bontongan	6,0	43,0
017	Pepandungan	15,0	51,0
018	Kendenan	12,0	49,0
019	Salukanan	6,5	44,0
020	Tirowali	5,0	38,0
021	Pandung Batu	12,8	48,0
022	Baraka	3,0	35,0
023	Bone Bone	17,0	53,0
Kecamatan Buntu Batu			
031 002	Ledan	20,0	54,0

Lanjutan Tabel/*Continued Table 1.1.3*

Kode Kecamatan/ Desa <i>District / Village Code</i>	Desa/Kelurahan <i>Village/Ward</i>	Jarak <i>Distance (Km)</i>	
		Ke Ibukota Kecamatan <i>To District Capital</i>	Ke Ibukota Kabupaten <i>To Regency Capital</i>
(1)	(2)	(3)	(4)
003	Patok Ullin	20,0	59,5
004	Eran Batu	6,0	48,0
005	Langda	6,0	45,0
006	Pasui	0,0	43,0
013	Lunjen	3,0	49,5
015	Buntu Mondong	6,0	48,0
016	Latimojong	24,0	58,0
Kecamatan Anggeraja			
040 001	Tindallun	17,0	24,0
002	Bamba Puang	12,0	13,0
003	Tanete	0,5	25,0
007	Lakawan	0,0	26,0
008	Siambo	25,0	25,0
009	Singki	36,0	30,0
010	Mataran	2,0	27,0
011	Pekalobean	4,0	30,0
012	Bubun Lamba	10,0	28,0
013	Salu Dewata	5,0	36,0
014	Mampu	8,0	29,0

Lanjutan Tabel/*Continued Table 1.1.3*

Kode Kecamatan/ Desa District / Village Code	Desa/Kelurahan Village/Ward	Jarak Distance (Km)	
		Ke Ibukota Kecamatan To District Capital	Ke Ibukota Kabupaten To Regency Capital
(1)	(2)	(3)	(4)
015	Batu Noni	5,0	35,0
016	Saruran	3,0	31,0
017	Tampo	2,0	28,0
018	Mendatte	7,0	18,0
Kecamatan Malua			
041 001	Tangru	12,0	39,0
005	Tallung Tondok	3,0	43,0
006	Kolai	3,0	38,0
007	Bonto	1,2	36,5
008	Malua	0,5	38,5
009	Rante Mario	3,0	44,0
010	Dulang	6,4	37,0
011	Buntu Batuan	5,0	45,0
011	Buntu Batuan	5,0	45,0
Kecamatan Alla			
050 003	Mata Allo	7,0	34,0
004	Kalosi	4,0	34,0
015	Kambiolangi	0,1	38,0
016	Buntu Sugi	1,5	39,0

Lanjutan Tabel/*Continued Table* 1.1.3

Kode Kecamatan/ Desa <i>District / Village Code</i>	Desa/Kelurahan <i>Village/Ward</i>	Jarak <i>Distance (Km)</i>	
		Ke Ibukota Kecamatan <i>To District Capital</i>	Ke Ibukota Kabupaten <i>To Regency Capital</i>
(1)	(2)	(3)	(4)
017	Sumillan	3,0	41,0
024	Pana	5,0	43,0
027	Bolang	6,0	46,0
028	Taulo	3,0	48,0
Kecamatan Curio			
051 003	Mekkalak	9,8	49,0
004	Buntu Pema	7,1	38,0
005	Tallung Ura	6,0	66,0
006	Sanglepangan	5,0	49,0
007	Parombean	14,0	46,0
008	Curio	0,2	49,0
008	Curio	0,2	49,0
009	Pebaloran	14,1	49,0
010	Buntu Barana	16,3	66,0
011	Salassa	9,5	65,0
012	Sumbang	2,0	59,0
013	Mandalan	8,8	57,8
Kecamatan Masalle			
052 001	Buntu Sarong	1,0	60,0

Lanjutan Tabel/Continued Table 1.1.3

Kode Kecamatan/ Desa District / Village Code	Desa/Kelurahan Village/Ward	Jarak Distance (Km)	
		Ke Ibukota Kecamatan To District Capital	Ke Ibukota Kabupaten To Regency Capital
(1)	(2)	(3)	(4)
002	Masalle	1,2	59,0
018	Rampunan	4,0	58,0
019	Mundan	1,5	50,0
020	Tongkonan Basse	6,0	49,0
021	Batu Kede	10,2	49,0
Kecamatan Baroko			
053 001	Baroko	0,0	43,0
002	Tongko	3,0	46,0
003	Patongloan	4,5	50,0
004	Benteng Alla Utara	8,0	51,0
005	Benteng Alla	3,0	46,0

Catatan/Note: ...

Sumber/Source: Dinas Pekerjaan Umum Kabupaten Enrekang/Regency Public Work Service of Enrekang Regency

1.2 KEADAAN IKLIM CLIMATE CONDITION

Tabel 1.2.1 Pengamatan Unsur Iklim Menurut Bulan di Stasiun XXX, 2019
Table 1.2.1 *Observation of Climate Elements By Months at XXX Station, 2019*

Bulan Month	Suhu/Temperature (°C)			Kelembaban/Humidity (%)		
	Minimum	Rata-rata Average	Maksimum Maximum	Minimum	Rata-rata Average	Maksimum Maximum
(1)	(2)	(3)	(4)	(5)	(6)	(7)
Januari/January
Februari/February
Maret/March
April/April
Mei/May
Juni/June
Juli/July
Agustus/August
September/September
Oktober/October
November/November
Desember/December

Lanjutan Tabel/*Continued Table 1.2.1*

Bulan <i>Month</i>	Kecepatan Angin (m/det) <i>Wind Velocity (m/sec)</i>			Tekanan Udara/ <i>Atmospheric Pressure</i> (mb)		
	Minimum	Rata-rata <i>Average</i>	Maksimum <i>Maximum</i>	Minimum	Rata-rata <i>Average</i>	Maksimum <i>Maximum</i>
(1)	(8)	(9)	(10)	(11)	(12)	(13)
Januari/ <i>January</i>
Februari/ <i>February</i>
Maret/ <i>March</i>
April/ <i>April</i>
Mei/ <i>May</i>
Juni/ <i>June</i>
Juli/ <i>July</i>
Agustus/ <i>August</i>
September/ <i>September</i>
Oktober/ <i>October</i>
November/ <i>November</i>
Desember/ <i>December</i>

Lanjutan Tabel/*Continued Table 1.2.1*

Bulan Month	Jumlah Curah Hujan Number of Precipitation (mm)	Jumlah Hari Hujan (hari) Number of Rainy Days (day)	Penyinaran Matahari Duration of Sunshine (%)
(1)	(14)	(15)	(16)
Januari/ <i>January</i>
Februari/ <i>February</i>
Maret/ <i>March</i>
April/ <i>April</i>
Mei/ <i>May</i>
Juni/ <i>June</i>
Juli/ <i>July</i>
Agustus/ <i>August</i>
September/ <i>September</i>
Oktober/ <i>October</i>
November/ <i>November</i>
Desember/ <i>December</i>

Catatan/*Note*: ...

Sumber/*Source*: Badan Meteorologi, klimatologi, dan Geofisika/*Meteorology, Climatology and Geophysics Agency*

Tabel 1.2.2 **Jumlah Curah Hujan dan Hari Hujan Menurut Bulan di Kabupaten Enrekang, 2019**
Amount of Precipitation and Number of Rainy Days by Month in Enrekang Regency, 2019

Bulan Month	Jumlah Curah Hujan Number of Precipitation (mm)	Jumlah Hari Hujan (hari) Number of Rainy Days (day)
(1)	(2)	(3)
Januari/January	92,4	12,25
Februari/February	179,59	15,67
Maret/March	130,56	12,75
April/April	237,38	15,92
Mei/May	68,41	11,75
Juni/June	180,92	14,83
Juli/July	47,47	7,42
Agustus/August	41,65	4,08
September/September	3,83	2,17
Oktober/October	32,17	5,0
November/November	55,10	6,17
Desember/December	90,08	11,17

Catatan/Note: ...

Sumber/Source: Dinas Pertanian Kabupaten Enrekang/ Agriculture Service Office of Enrekang Regency

Tabel 1.2.3
Table

Jumlah Curah Hujan dan Hari Hujan pada Stasiun No. 401 B menurut Bulan di Kecamatan Maiwa di Kabupaten Enrekang, 2017-2019
Number of Rainfall and Day of Rain on 401 B Station by Month in Maiwa District Enrekang Regency, 2017-2019

Bulan Month	2017		2018		2019	
	Jumlah Curah Hujan Number of Precipitation (mm)	Jumlah Hari Hujan (hari) Number of Rainy Days (day)	Jumlah Curah Hujan Number of Precipitation (mm)	Jumlah Hari Hujan (hari) Number of Rainy Days (day)	Jumlah Curah Hujan Number of Precipitation (mm)	Jumlah Hari Hujan (hari) Number of Rainy Days (day)
(1)	(2)	(3)	(4)	(5)	(6)	(7)
Januari/January	43	6	85	14	130	19
Februari/February	99	6	195	14	151	15
Maret/March	105	9	233	13	93	12
April/April	165	13	541	21	253	18
Mei/May	552	19	534	24	91	17
Juni/June	273	23	276	10	285	15
Juli/July	176	16	222	16	60	16
Agustus/August	296	22	2	2	76	16
September/September	149	15	53	4	8	7
Oktober/October	208	11	89	5	14	5
November/November	127	14	154	11	26	6
Desember/December	98	14	151	15	27	9
Jumlah/Total	2 291	168	2 535	149	1 214	155

Catatan/Note: ...

Sumber/Source: Dinas Pertanian Kabupaten Enrekang/ Agriculture Service Office of Enrekang Regency

**Tabel
Table 1.2.4**

Jumlah Curah Hujan dan Hari Hujan pada Stasiun No. 400 I menurut Bulan di Kecamatan Bungin di Kabupaten Enrekang, 2017-2019
Number of Rainfall and Day of Rain on 400 I Station by Month in Bungin District Enrekang Regency, 2017-2019

Bulan Month	2017		2018		2019	
	Jumlah Curah Hujan Number of Precipitation (mm)	Jumlah Hari Hujan (hari) Number of Rainy Days (day)	Jumlah Curah Hujan Number of Precipitation (mm)	Jumlah Hari Hujan (hari) Number of Rainy Days (day)	Jumlah Curah Hujan Number of Precipitation (mm)	Jumlah Hari Hujan (hari) Number of Rainy Days (day)
(1)	(2)	(3)	(4)	(5)	(6)	(7)
Januari/January	229	20	153	18	250	11
Februari/February	172	15	136	19	347	23
Maret/March	331	17	226	21	163	13
April/April	175	19	188	15	235	15
Mei/May	97	17	154	14	37	6
Juni/June	328	24	206	19	287	14
Juli/July	54	11	138	8	287	14
Agustus/August	131	8	12	3	43	4
September/September	170	8	8	1	0	1
Oktober/October	171	14	68	6	14	5
November/November	200	14	259	17	88	9
Desember/December	186	12	444	17	89	7
Jumlah/Total	2 244	179	1 992	158	1 840	122

Catatan/Note: ...

Sumber/Source: Dinas Pertanian Kabupaten Enrekang/ Agriculture Service Office of Enrekang Regency

Tabel 1.2.5
Table

Jumlah Curah Hujan dan Hari Hujan pada Stasiun No. 400 I menurut Bulan di Kecamatan Enrekang di Kabupaten Enrekang, 2017-2019
Number of Rainfall and Day of Rain on 400 I Station by Month in Enrekang District Enrekang Regency, 2017-2019

Bulan Month	2017		2018		2019	
	Jumlah Curah Hujan Number of Precipitation (mm)	Jumlah Hari Hujan (hari) Number of Rainy Days (day)	Jumlah Curah Hujan Number of Precipitation (mm)	Jumlah Hari Hujan (hari) Number of Rainy Days (day)	Jumlah Curah Hujan Number of Precipitation (mm)	Jumlah Hari Hujan (hari) Number of Rainy Days (day)
(1)	(2)	(3)	(4)	(5)	(6)	(7)
Januari/January	149	15	77	11	77	10
Februari/February	141	16	57	9	57	9
Maret/March	59	7	509	16	509	16
April/April	147	17	210	20	261	21
Mei/May	164	13	243	9	19	9
Juni/June	164	15	840	18	86	14
Juli/July	61	10	33	5	19	7
Agustus/August	35	5	25	3	0	0
September/September	33	4	3	2	2	3
Oktober/October	69	10	107	10	14	3
November/November	59	8	267	17	20	5
Desember/December	49	6	426	25	125	18
Jumlah/Total	1 130	120	2 797	145	1 189	115

Catatan/Note: ...

Sumber/Source: Dinas Pertanian Kabupaten Enrekang/ Agriculture Service Office of Enrekang Regency

Tabel 1.2.6 Jumlah Curah Hujan dan Hari Hujan pada Stasiun No. 400 I menurut Bulan di Kecamatan Cendana di Kabupaten Enrekang, 2017-2019
Number of Rainfall and Day of Rain on 400 I Station by Month in Cendana District Enrekang Regency, 2017-2019

Bulan Month	2017		2018		2019	
	Jumlah Curah Hujan Number of Precipitation (mm)	Jumlah Hari Hujan (hari) Number of Rainy Days (day)	Jumlah Curah Hujan Number of Precipitation (mm)	Jumlah Hari Hujan (hari) Number of Rainy Days (day)	Jumlah Curah Hujan Number of Precipitation (mm)	Jumlah Hari Hujan (hari) Number of Rainy Days (day)
(1)	(2)	(3)	(4)	(5)	(6)	(7)
Januari/January	97	7	344	10	77	16
Februari/February	161	8	169	17	378	17
Maret/March	184	7	221,8	10	104	10
April/April	219	11	310	15	264	10
Mei/May	214	11	124	15	74	6
Juni/June	451	15	392	8	256	10
Juli/July	192	11	49	6	61	6
Agustus/August	179	11	66	6	73	3
September/September	245	11	8	1	6	1
Oktober/October	152	8	96	5	6	1
November/November	240	10	167	11	56	5
Desember/December	212	7	139	6	39	6
Jumlah/Total	2 546	117	2 085,8	110	1 394	94

Catatan/Note: ...

Sumber/Source: Dinas Pertanian Kabupaten Enrekang/ Agriculture Service Office of Enrekang Regency

Tabel 1.2.7
Table

Jumlah Curah Hujan dan Hari Hujan pada Stasiun No. 400 I menurut Bulan di Kecamatan Baraka di Kabupaten Enrekang, 2017-2019
Number of Rainfall and Day of Rain on 4No. 400 I menurut Bulan di Kecamatan Baraka District Enrekang Regency, 2017-2019

Bulan Month	2017		2018		2019	
	Jumlah Curah Hujan Number of Precipitation (mm)	Jumlah Hari Hujan (hari) Number of Rainy Days (day)	Jumlah Curah Hujan Number of Precipitation (mm)	Jumlah Hari Hujan (hari) Number of Rainy Days (day)	Jumlah Curah Hujan Number of Precipitation (mm)	Jumlah Hari Hujan (hari) Number of Rainy Days (day)
(1)	(2)	(3)	(4)	(5)	(6)	(7)
Januari/January	117	13	23	6	29	12
Februari/February	99	10	61	11	25	7
Maret/March	114	14	25	6	8	8
April/April	27	15	127	16	63	15
Mei/May	136	10	133	12	36	8
Juni/June	185	18	59	12	35	8
Juli/July	164	10	9	7	2	7
Agustus/August	114	12	3	4	7	1
September/September	76	11	7	3	1	1
Oktober/October	115	18	61	10	0	0
November/November	199	20	21	12	0	0
Desember/December	65	15	123	15	87	9
Jumlah/Total	1.411	166	652	113	293	76

Catatan/Note: ...

Sumber/Source: Dinas Pertanian Kabupaten Enrekang/ Agriculture Service Office of Enrekang Regency

Tabel 1.2.8
Table

Jumlah Curah Hujan dan Hari Hujan pada Stasiun No. 400 I menurut Bulan di Kecamatan Buntu Batu di Kabupaten Enrekang, 2017-2019
Number of Rainfall and Day of Rain on 400 I Station by Month in Buntu Batu District Enrekang Regency, 2017-2019

Bulan Month	2017		2018		2019	
	Jumlah Curah Hujan Number of Precipitation (mm)	Jumlah Hari Hujan (hari) Number of Rainy Days (day)	Jumlah Curah Hujan Number of Precipitation (mm)	Jumlah Hari Hujan (hari) Number of Rainy Days (day)	Jumlah Curah Hujan Number of Precipitation (mm)	Jumlah Hari Hujan (hari) Number of Rainy Days (day)
(1)	(2)	(3)	(4)	(5)	(6)	(7)
Januari/January	207	16	112	12	95	77
Februari/February	86	10	107	10	290	17
Maret/March	148	13	163	15	244	11
April/April	102	11	300	17	487	16
Mei/May	430	24	333	16	124	7
Juni/June	267	19	356	16	205	12
Juli/July	166	12	91	7	17	5
Agustus/August	108	9	13	1	70	3
September/September	133	11	53	5	2	2
Oktober/October	138	15	73	6	78	9
November/November	303	17	186	12	108	10
Desember/December	173	15	461	19	368	20
Jumlah/Total	2 261	172	2 248	136	949	101

Catatan/Note: ...

Sumber/Source: Dinas Pertanian Kabupaten Enrekang/ Agriculture Service Office of Enrekang Regency

Tabel 1.2.9
Table

Jumlah Curah Hujan dan Hari Hujan pada Stasiun No. 400 I menurut Bulan di Kecamatan Anggeraja di Kabupaten Enrekang, 2017-2019
Number of Rainfall and Day of Rain on 400 I Station by Month in Anggeraja District Enrekang Regency, 2017-2019

Bulan Month	2017		2018		2019	
	Jumlah Curah Hujan Number of Precipitation (mm)	Jumlah Hari Hujan (hari) Number of Rainy Days (day)	Jumlah Curah Hujan Number of Precipitation (mm)	Jumlah Hari Hujan (hari) Number of Rainy Days (day)	Jumlah Curah Hujan Number of Precipitation (mm)	Jumlah Hari Hujan (hari) Number of Rainy Days (day)
(1)	(2)	(3)	(4)	(5)	(6)	(7)
Januari/January	108	15	66	16	55	16
Februari/February	165	14	139	16	158	16
Maret/March	170	17	148	19	115	19
April/April	47	15	195	20	238	18
Mei/May	228	23	199	13	53	13
Juni/June	215	24	208	18	184	18
Juli/July	136	14	55	11	16	3
Agustus/August	124	14	9	5	23	3
September/September	-	-	23	3	6	2
Oktober/October	-	-	70	5	67	11
November/November	-	-	169	15	71	6
Desember/December	-	-	138	18	123	17
Jumlah/Total	1 193	136	1 419	159	1 109	142

Catatan/Note: ...

Sumber/Source: Dinas Pertanian Kabupaten Enrekang/ Agriculture Service Office of Enrekang Regency

Tabel 1.2.10 Jumlah Curah Hujan dan Hari Hujan pada Stasiun No. 400 A menurut Bulan di Kecamatan Malua di Kabupaten Enrekang, 2017-2019
Table Number of Rainfall and Day of Rain on 400 A Station by Month in Malua District Enrekang Regency, 2017-2019

Bulan Month	2017		2018		2019	
	Jumlah Curah Hujan Number of Precipitation (mm)	Jumlah Hari Hujan (hari) Number of Rainy Days (day)	Jumlah Curah Hujan Number of Precipitation (mm)	Jumlah Hari Hujan (hari) Number of Rainy Days (day)	Jumlah Curah Hujan Number of Precipitation (mm)	Jumlah Hari Hujan (hari) Number of Rainy Days (day)
(1)	(2)	(3)	(4)	(5)	(6)	(7)
Januari/January	121	12	80	15	53	8
Februari/February	136	1	88	10	104	15
Maret/March	17	4	112	14	83	12
April/April	147	17	184	15	278	19
Mei/May	147	13	222	19	85	16
Juni/June	254	21	259	17	157	9
Juli/July	170	18	62	11	38	2
Agustus/August	35	5	-	-	38	3
September/September	126	9	36	4	2	2
Oktober/October	69	10	84	6	48	7
November/November	49	8	135	12	73	7
Desember/December	49	6	175	22	17	-
Jumlah/Total	1 320	133	1 437	145	976	100

Catatan/Note: ...

Sumber/Source: Dinas Pertanian Kabupaten Enrekang/ Agriculture Service Office of Enrekang Regency

Tabel
Table 1.2.11

Jumlah Curah Hujan dan Hari Hujan pada Stasiun No. No. 399 D menurut Bulan di Kecamatan Alla di Kabupaten Enrekang, 2017-2019
Number of Rainfall and Day of Rain on 399 D Station by Month in Alla District Enrekang Regency, 2017-2019

Bulan Month	2017		2018		2019	
	Jumlah Curah Hujan Number of Precipitation (mm)	Jumlah Hari Hujan (hari) Number of Rainy Days (day)	Jumlah Curah Hujan Number of Precipitation (mm)	Jumlah Hari Hujan (hari) Number of Rainy Days (day)	Jumlah Curah Hujan Number of Precipitation (mm)	Jumlah Hari Hujan (hari) Number of Rainy Days (day)
(1)	(2)	(3)	(4)	(5)	(6)	(7)
Januari/January	54	8	85	8	88	7
Februari/February	192	14	136	8	187	21
Maret/March	158	17	206	18	42	8
April/April	115	9	182	12	284	15
Mei/May	470	22	182	21	133	21
Juni/June	304	21	239	21	73	21
Juli/July	93	11	136	17	42	17
Agustus/August	17	3	7	3	53	3
September/September	61	5	30	2	0	2
Oktober/October	68	10	63	6	52	4
November/November	171	21	136	15	66	4
Desember/December	219	19	136	14	134	13
Jumlah/Total	1 922	160	1 538	145	1 151	136

Catatan/Note: ...

Sumber/Source: Dinas Pertanian Kabupaten Enrekang/ Agriculture Service Office of Enrekang Regency

Tabel 1.2.12 Jumlah Curah Hujan dan Hari Hujan pada Stasiun No. No. 400 I menurut Bulan di Kecamatan Curio di Kabupaten Enrekang, 2017-2019
Number of Rainfall and Day of Rain on 400 I Station by Month in Curio District Enrekang Regency, 2017-2019

Bulan Month	2017		2018		2019	
	Jumlah Curah Hujan Number of Precipitation (mm)	Jumlah Hari Hujan (hari) Number of Rainy Days (day)	Jumlah Curah Hujan Number of Precipitation (mm)	Jumlah Hari Hujan (hari) Number of Rainy Days (day)	Jumlah Curah Hujan Number of Precipitation (mm)	Jumlah Hari Hujan (hari) Number of Rainy Days (day)
(1)	(2)	(3)	(4)	(5)	(6)	(7)
Januari/January	161	17	157	17	85	11
Februari/February	199	16	165	16	156	19
Maret/March	222	19	241	15	57	14
April/April	94	12	306	17	189	19
Mei/May	328	23	365	20	69	13
Juni/June	297	21	265	19	89	17
Juli/July	211	17	179	13	12	5
Agustus/August	77	8	45	11	34	6
September/September	101	10	39	6	17	5
Oktober/October	172	17	67	6	78	10
November/November	141	14	150	12	77	13
Desember/December	125	15	256	21	78	14
Jumlah/Total	2 218	189	2 235	173	950	146

Catatan/Note: ...

Sumber/Source: Dinas Pertanian Kabupaten Enrekang/ Agriculture Service Office of Enrekang Regency

**Tabel
Table 1.2.13**

Jumlah Curah Hujan dan Hari Hujan pada Stasiun No. No. 400 I menurut Bulan di Kecamatan Masalle di Kabupaten Enrekang, 2017-2019
Number of Rainfall and Day of Rain on 400 I Station by Month in Masalle District Enrekang Regency, 2017-2019

Bulan Month	2017		2018		2019	
	Jumlah Curah Hujan Number of Precipitation (mm)	Jumlah Hari Hujan (hari) Number of Rainy Days (day)	Jumlah Curah Hujan Number of Precipitation (mm)	Jumlah Hari Hujan (hari) Number of Rainy Days (day)	Jumlah Curah Hujan Number of Precipitation (mm)	Jumlah Hari Hujan (hari) Number of Rainy Days (day)
(1)	(2)	(3)	(4)	(5)	(6)	(7)
Januari/January	187	16	134	14	134	14
Februari/February	86	10	114	12	137	12
Maret/March	138	13	89	15	163	15
April/April	102	11	300	17	332	17
Mei/May	442	23	188	16	101,8	13
Juni/June	196	22	237	16	217	21
Juli/July	168	13	130	16	8	3
Agustus/August	152	15	19	6	81	4
September/September	132	11	27	5	4	2
Oktober/October	131	17	131	8	25	5
November/November	765	16	155	14	60	8
Desember/December	298	19	143	19	172	18
Jumlah/Total	2 797	186	1 667	158	1470	132

Catatan/Note: ...

Sumber/Source: Dinas Pertanian Kabupaten Enrekang/ Agriculture Service Office of Enrekang Regency

Tabel 1.2.14 Jumlah Curah Hujan dan Hari Hujan pada Stasiun No. No. 400 I menurut Bulan di Kecamatan Baroko di Kabupaten Enrekang, 2017-2019
Number of Rainfall and Day of Rain on 400 I Station by Month in Baroko District Enrekang Regency, 2017-2019

Bulan Month	2017		2018		2019	
	Jumlah Curah Hujan Number of Precipitation (mm)	Jumlah Hari Hujan (hari) Number of Rainy Days (day)	Jumlah Curah Hujan Number of Precipitation (mm)	Jumlah Hari Hujan (hari) Number of Rainy Days (day)	Jumlah Curah Hujan Number of Precipitation (mm)	Jumlah Hari Hujan (hari) Number of Rainy Days (day)
(1)	(2)	(3)	(4)	(5)	(6)	(7)
Januari/January	163,5	18	163,5	18	61,8	11
Februari/February	46	12	123,3	14	235,1	17
Maret/March	69	14	104,4	15	81,7	12
April/April	69,5	14	74,4	15	2267,6	14
Mei/May	243,1	18	142,7	19	88,1	9
Juni/June	124	14	71,7	14	217,0	16
Juli/July	63	7	76,1	8	1,6	3
Agustus/August	128,4	10	36,0	6	49,8	4
September/September	23	8	43,3	8	-	-
Oktober/October	107,6	14	70,4	9	32,0	6
November/November	138,5	15	178,2	13	90,2	7
Desember/December	113,9	12	161,4	19	154,9	12
Jumlah/Total	1 290	156	1 245,4	158	1 280,0	111

Catatan/Note: ...

Sumber/Source: Dinas Pertanian Kabupaten Enrekang/ Agriculture Service Office of Enrekang Regency

2 PEMERINTAHAN GOVERNMENT



Pada tahun 2019, Kabupaten Enrekang memiliki 4.437 PNS yang Tersebar di berbagai Intansi.



Struktural
15%

Dengan karakteristik sebagai berikut:

Laki-Laki
41%



Perempuan
59%



Fungsional
85%



Sumber: BKD Kabupaten Enrekang

PENJELASAN TEKNIS**TECHNICAL NOTES**

1. Menurut Undang-Undang Dasar Republik Indonesia 1945 (hasil amandemen kedua), yaitu pada Bab VI tentang Pemerintahan Daerah, Pasal 18, Ayat 1, dinyatakan bahwa "Negara Kesatuan Republik Indonesia dibagi atas daerah-daerah provinsi dan daerah provinsi itu dibagi atas kabupaten dan kota, yang tiap-tiap provinsi, kabupaten, dan kota itu mempunyai pemerintahan daerah, yang diatur dengan undang-undang'.
 2. Kecamatan adalah wilayah administratif yang merupakan kepanjangan tangan dari pemerintah kabupaten atau kota. Kecamatan dipimpin oleh seorang camat, masing-masing merupakan pegawai negeri sipil serta bertanggung jawab kepada bupati atau walikota yang melingkupi batas-batas wilayahnya. Setiap kecamatan terdiri dari beberapa kelurahan/ desa atau sama lain.
 3. Tingkatan di bawah kecamatan adalah Kelurahan atau desa. Kelurahan dipimpin oleh seorang lurah, sedangkan Desa dipimpin oleh seorang kepala desa. terdiri dari kementerian koordinator dan kementerian.
 4. Dusun adalah suatu daerah
1. *As stated in Undang-Undang Dasar Republik Indonesia 1945 (after second amendment), in Chapter IV, clause 18, verse 1, stated "Negara Kesatuan Republik Indonesia divided by Provinces whereas the province itself divided by Regencies and Cities, and owned local government and regulated by Constitution".*
 2. *Subdistrict is an administrative area located within Regency or City which led by Camat. Camat itself is a legal civil servant and report directly to Bupati or Walikota. Subdistrict consist of Urban Communities/Village.*
 3. *Urban Communities is one level below Subdistrict and led by Lurah, meanwhile and certain area Urban Communities can be called Village and led by Kepala Desa.*
 4. *Rural is an area contain house and*

dimana beberapa rumah atau keluarga yang bertempat tinggal. Dusun merupakan Datsi V yang merupakan bagian dari sebuah desa. Untuk beberapa wilayah, menggunakan sinonim Lingkungan untuk wilayah Kelurahan dalam penyebutannya.

families that settled their life. Rural is Level 5 administrative area which is also part of Village. In an Urban Communities neighbors, Rural used to be called Lingkungan.

5. Rukun Warga (RW) adalah pembagian wilayah di Indonesia di bawah Dusun atau Lingkungan.
6. Rukun Tetangga (RT) adalah pembagian wilayah di Indonesia di bawah Rukun Warga.

5. *Rukun Warga (RW) is administrative area that put it all together to construct Dusun or Lingkungan Rukun Tetangga (RT) is one level area below RW*

<https://enrekangkab.bps.go.id>

ULASAN

Pada Tahun 2019, Kabupaten Enrekang terdiri dari 12 Kecamatan dengan 129 desa dan kelurahan.

Jumlah Kelurahan dan Desa berdasarkan kecamatan diantaranya yaitu :

1. Maiwa terdiri 22 Desa dan Kelurahan
2. Bungin terdiri 6 Desa
3. Enrekang terdiri 18 Desadan Kelurahan
4. Cendana terdiri 7 Desa
5. Baraka terdiri 15 Desadan Kelurahan
6. Buntu Batu terdiri 8 Desa
7. Anggeraja terdiri 15 Desadan Kelurahan
8. Malua terdiri 8 Desadan Kelurahan
9. Alla terdiri 8 Desadan Kelurahan
10. Curio terdiri 11 Desa
11. Masalle terdiri 6 Desa
12. Baroko terdiri 5 Desa

Anggota Dewan Perwakilan Rakyat Daerah (DPRD) pada tahun 2018 Kabupaten Enrekang sebanyak 30 orang yang berasal dari 12 partai politik.

Pegawai negeri sipil (PNS) yang bekerja di Kabupaten Enrekang adalah sebanyak 4.722 dengan jumlah pegawai laki-laki 2.552 orang dan pegawai perempuan 2.170 orang. pegawai yang tersebar di 26 instansi

DESCRIPTION

In 2019, Enrekang Regency consisted of 12 subdistrict with 129 villages and suburbans.

Number of suburban and village by subdistrict in Enrekang Regency :

1. *Maiwa consist of 22 Suburban and Villages*
2. *Bungin consist 6 of Villages*
3. *Enrekang consist of 18 Suburban and Villages*
4. *Cendana consist of 7 Villages*
5. *Baraka consist of 15 Suburban and Villages*
6. *Buntu Batu consist of 8 Villages*
7. *Anggeraja consist of 15 Suburban and Villages*
8. *Malua consist of 8 Villages*
9. *Alla consist of 8 Suburban and Villages*
10. *Curio consist of 11 Villages*
11. *Masalle consist of 6 Villages*
12. *Baroko consist of 5 Villages*

Member of Enrekang Regency Parliament in 2018 is 30 person consisted of 12 parties.

There are 4,722 civil servants (PNS) working in Enrekang Regency with 2,552 male employees and 2,170 female employees. employees scattered in 26 government agencies. For the most recent education, employees in

pemerintah. Untuk pendidikan terakhir pegawai di lingkup Kabupaten Enrekang dengan pendidikan S1-S3 sebanyak 73,74%; D3 sebanyak 9,53%; D1 sebanyak 5,72%; SMA sebanyak 10,10%, SMP 0,72% dan SD 0,18%

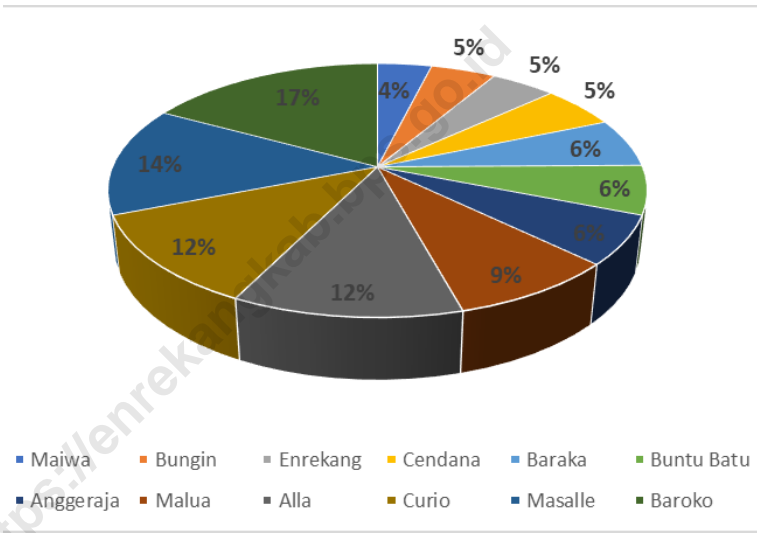
the Enrekang Regency with a S1-S3 education were 73.74%; D3 9.53%; D1 5.72%; SMA as much as 10.10%, SMP 0.72% and SD 0.18%

<https://enrekangkab.bps.go.id>

<https://enrekangkab.bps.go.id>

Gambar 2.1
Figures

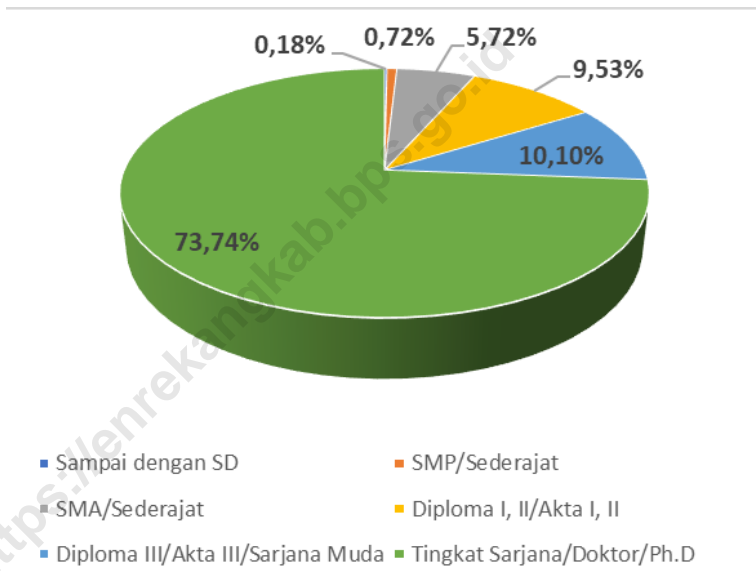
Presentase Jumlah Desa/Kelurahan Menurut Kecamatan 2019
Percentage of Villages by Sub-District 2019



Sumber/Source : Peraturan Kepala Badan Pusat Statistik Nomor 29 Tahun 2018 Tanggal 15 Januari 2018 tentang Perubahan Atas Peraturan Kepala Badan Pusat Statistik Nomor 55 Tahun 2017 tentang Kode dan Nama Wilayah Kerja Statistik Tahun 2017
Chief Statistician Regulation Number 29/2018, January 15 2018, as a revision of Chief Statistician Regulation Number 55 of 2017 on Code and Name of Regional Level of Data Collection

Gambar 2.2
Figures

Persentase Pegawai Negeri Sipil Menurut Tingkat Pendidikan
Percentage of Civil Servants by Education



Sumber/Source : Badan Kepegawaian Daerah Kabupaten Enrekang/Regional Personnel Agency Of Enrekang Regency

2.1 WILAYAH ADMINISTRATIF ADMINISTRATIVE AREA

Tabel 2.1.1 **Jumlah Desa¹/Kelurahan Menurut Kecamatan di Kabupaten Enrekang, 2015–2019**
Table 2.1.1 **Number of Villages¹/Kelurahan by Subdistrict in Enrekang Regency, 2015–2019**

Kecamatan Subdistrict	2015	2016	2017	2018	2019
(1)	(2)	(3)	(4)	(5)	(6)
Maiwa	22	22	22	22	22
Bungin	6	6	6	6	6
Enrekang	18	18	18	18	18
Cendana	7	7	7	7	7
Baraka	15	15	15	15	15
Buntu Batu	8	8	8	8	8
Anggeraja	15	15	15	15	15
Malua	8	8	8	8	8
Alla	8	8	8	8	8
Curio	11	11	11	11	11
Masalle	6	6	6	6	6
Baroko	5	5	5	5	5
Kabupaten Enrekang	129	129	129	129	129

Catatan/Note: ¹Termasuk Unit Permukiman Transmigrasi (UPT)/Include Transmigration Settlement Unit
 Sumber/Source: Peraturan Kepala Badan Pusat Statistik Nomor 1 Tahun 2020 Tanggal 5 Februari 2020 tentang Perubahan Atas Peraturan Kepala Badan Pusat Statistik Nomor 3 Tahun 2019 tentang Kode dan Nama Wilayah Kerja Statistik Tahun 2019/Chief Statistician Regulation Number 1/2020, February 5 2020, as a revision of Chief Statistician Regulation Number 3 of 2019 on Code and Name of Regional Level of Data Collection.

Tabel
Table 2.1.2**Jumlah Desa/Kelurahan, Lingkungan dan Dusun Menurut Kecamatan di Kabupaten Enrekang, 2019**
Number of Subdistrict /Villages, Environment and Hamlet by Regency/City in Enrekang Regency, 2019

Kecamatan Subdistrict	Desa	Kelurahan	Lingkungan	Dusun
(1)	(2)	(3)	(4)	(5)
Maiwa	21	1	3	73
Bungin	6	-	-	23
Enrekang	12	6	27	44
Cendana	7	-	-	31
Baraka	12	3	11	54
Buntu Batu	8	-	-	31
Anggeraja	12	3	11	39
Malua	7	1	6	21
Alla	5	3	14	20
Curio	11	-	-	57
Masalle	6	-	-	32
Baroko	5	-	-	22
Kabupaten Enrekang	112	17	52	447

Catatan/Note:

Sumber/Source: Badan Pemberdayaan Masyarakat dan Desa Kab. Enrekang/Office of Village Development of Enrekang Regency.

Tabel
Table 2.1.3

Klasifikasi Tingkat Perkembangan Lembaga Ketahanan Masyarakat Desa (LKMD) menurut Desa/Kelurahan di Kabupaten Enrekang, 2019
Community Institutions by Level of Development in each Village/ Wards in Enrekang Regency, 2019

Desa/Kelurahan Village/Wards	Tingkat Perkembangan LKMD Village Community Institutions by Level of Development			
	Persiapan Preparation	Kategori I First Category	Kategori II Second Category	Kategori III Third Category
(1)	(2)	(3)	(4)	(5)
MAIWA				
Patondon Salu	-	1	-	-
Salo Dua	-	1	-	-
Boiya	-	1	-	-
Tuncung	-	1	-	-
Bangkala	-	1	-	-
Mengkawani	-	1	-	-
Botto Malangga	-	1	-	-
Batu Mila	-	1	-	-
Puncak Harapan	-	1	-	-
Tapong	-	1	-	-
Palakka	-	1	-	-
Pasang	-	1	-	-
Baringin	-	1	-	-
Lebani	-	1	-	-
Matajang	-	1	-	-
Limbuang	-	1	-	-
Ongko	-	1	-	-
Pariwang	-	1	-	-
Kaluppang	-	1	-	-
Paladang	-	1	-	-
Labuku	-	1	-	-

Lanjutan Tabel/*Continued Table 2.1.3*

Desa/Kelurahan Village/Wards	Tingkat Perkembangan LKMD Village Community Institutions by Level of Development			
	Persiapan Preparation	Kategori I First Category	Kategori II Second Category	Kategori III Third Category
(1)	(2)	(3)	(4)	(5)
Tanete	-	1	-	-
BUNGIN				
Tallang Rilau	-	1	-	-
Bulo	-	1	-	-
Baruka	-	1	-	-
Bungin	-	1	-	-
Sawitto	-	1	-	-
Banua	-	1	-	-
ENREKANG				
Leoran	-	1	-	-
Galonta	-	1	-	-
Juppandang	-	1	-	-
Lewaja	-	1	-	-
Ranga	-	1	-	-
Kaluppini	-	1	-	-
Tobalu	-	1	-	-
Tokkonan	-	1	-	-
Puserren	-	1	-	-
Karueng	-	1	-	-
Cemba	-	1	-	-
Tungka	-	1	-	-
Temban	-	1	-	-

Lanjutan Tabel/*Continued Table 2.1.3*

Desa/Kelurahan Village/Wards	Tingkat Perkembangan LKMD Village Community Institutions by Level of Development			
	Persiapan Preparation	Kategori I First Category	Kategori II Second Category	Kategori III Third Category
(1)	(2)	(3)	(4)	(5)
Buttu Batu	-	1	-	-
Tallu Bamba	-	1	-	-
Tuara	-	1	-	-
Lembang	-	1	-	-
Rosoan	-	1	-	-
CENDANA				
Malalin	-	1	-	-
Karrang	-	1	-	-
Taulan	-	1	-	-
Pundilemo	-	1	-	-
Cendana	-	1	-	-
Lebang	-	1	-	-
Pinang	-	1	-	-
BARAKA				
Kadingeh	-	1	-	-
Janggurara	-	1	-	-
Banti	-	1	-	-
Perangian	-	1	-	-
Parinding	-	1	-	-
Tomenawa	-	1	-	-
Baraka	-	1	-	-
Bontongan	-	1	-	-

Lanjutan Tabel/*Continued Table 2.1.3*

Desa/Kelurahan <i>Village/Wards</i>	Tingkat Perkembangan LKMD <i>Village Community Institutions by Level of Development</i>			
	Persiapan <i>Preparation</i>	Kategori I <i>First Category</i>	Kategori II <i>Second Category</i>	Kategori III <i>Third Category</i>
(1)	(2)	(3)	(4)	(5)
Pepandungan	-	1	-	-
Kendenan	-	1	-	-
Salukanan	-	1	-	-
Tirowali	-	1	-	-
Pandung Batu	-	1	-	-
Balla	-	1	-	-
Bone Bone	-	1	-	-
BUNTU BATU				
Ledan	-	1	-	-
Patok Ullin	-	1	-	-
Eran Batu	-	1	-	-
Langda	-	1	-	-
Pasui	-	1	-	-
Lunjen	-	1	-	-
Buntu Mondong	-	1	-	-
Latimojong	-	1	-	-
ANGGERAJA				
Tindallun	-	1	-	-
Bamba Puang	-	1	-	-
Tanete	-	1	-	-
Lakawan	-	1	-	-
Siambo	-	1	-	-

Lanjutan Tabel/*Continued Table 2.1.3*

Desa/Kelurahan Village/Wards	Tingkat Perkembangan LKMD Village Community Institutions by Level of Development			
	Persiapan Preparation	Kategori I First Category	Kategori II Second Category	Kategori III Third Category
(1)	(2)	(3)	(4)	(5)
Singki	-	1	-	-
Mataran	-	1	-	-
Pekalobean	-	1	-	-
Bubun Lamba	-	1	-	-
Salu Dewata	-	1	-	-
Mampu	-	1	-	-
Batu Noni	-	1	-	-
Saruran	-	1	-	-
Tampo	-	1	-	-
Mendatte	-	1	-	-
MALUA				
Tangru	-	1	-	-
Tallung Tondok	-	1	-	-
Kolai	-	1	-	-
Bonto	-	1	-	-
Malua	-	1	-	-
Rante Mario	-	1	-	-
Dulang	-	1	-	-
Buntu Batuan	-	1	-	-
ALLA				
Mata Allo	-	1	-	-
Kalosi	-	1	-	-

Lanjutan Tabel/*Continued Table 2.1.3*

Desa/Kelurahan <i>Village/Wards</i>	Tingkat Perkembangan LKMD <i>Village Community Institutions by Level of Development</i>			
	Persiapan <i>Preparation</i>	Kategori I <i>First Category</i>	Kategori II <i>Second Category</i>	Kategori III <i>Third Category</i>
(1)	(2)	(3)	(4)	(5)
Kambiolangi	-	1	-	-
Buntu Sugi	-	1	-	-
Sumillan	-	1	-	-
Pana	-	1	-	-
Bolang	-	1	-	-
Taulo	-	1	-	-
CURIO				
Mekkalak	-	1	-	-
Buntu Pema	-	1	-	-
Tallung Ura	-	1	-	-
Sanglepongan	-	1	-	-
Parombean	-	1	-	-
Curio	-	1	-	-
Pebaloran	-	1	-	-
Buntu Barana	-	1	-	-
Salassa	-	1	-	-
Sumbang	-	1	-	-
Mandalan	-	1	-	-
MASALLE				
Buntu Sarong	-	1	-	-
Masalle	-	1	-	-
Rampunan	-	1	-	-

Lanjutan Tabel/*Continued Table 2.1.3*

Desa/Kelurahan <i>Village/Wards</i>	Tingkat Perkembangan LKMD <i>Village Community Institutions by Level of Development</i>			
	Persiapan <i>Preparation</i>	Kategori I <i>First Category</i>	Kategori II <i>Second Category</i>	Kategori III <i>Third Category</i>
(1)	(2)	(3)	(4)	(5)
Mundan	-	1	-	-
Tongkonan Basse	-	1	-	-
Batu Kede	-	1	-	-
BAROKO				
Baroko	-	1	-	-
Tongko	-	1	-	-
Patongloan	-	1	-	-
Benteng Alla Utara	-	1	-	-
Benteng Alla	-	1	-	-

Catatan/*Note*: ...Sumber/*Source*: Badan Pemberdayaan Masyarakat dan Desa Kab. Enrekang/*Office of Village Development of Enrekang Regency*

Tabel
Table 2.1.4

**Jumlah Lembaga Ketahanan Masyarakat Desa (LKMD)
menurut Kecamatan dan Tingkat Perkembangannya di
Kabupaten Enrekang, 2019**
*Number of Village Community Institutions by District and
Level of Development in Enrekang Regency, 2019*

Desa/Kelurahan Village/Wards	Tingkat Perkembangan LKMD Village Community Institutions by Level of Development			
	Persiapan Preparation	Kategori I First Category	Kategori II Second Category	Kategori III Third Category
(1)	(2)	(3)	(4)	(5)
Maiwa	-	22	-	-
Bungin	-	6	-	-
Enrekang	-	18	-	-
Cendana	-	7	-	-
Baraka	-	15	-	-
Buntu Batu	-	8	-	-
Anggeraja	-	15	-	-
Malua	-	8	-	-
Alla	-	8	-	-
Curio	-	11	-	-
Masalle	-	6	-	-
Baroko	-	5	-	-
Kabupaten Enrekang	-	129	-	-

Catatan/Note: ...

Sumber/Source: Badan Pemberdayaan Masyarakat dan Desa Kab. Enrekang/Office of Village Development of Enrekang Regency

Tabel
Table 2.1.5**Proyek Bantuan Langsung untuk Kecamatan Maiwa
menurut Sumber Biaya, 2018***
*Direct Aid Project for Maiwa District by Source of Funds ,
2018**

Desa/Kelurahan Village/Wards	Sumber Biaya/Source of Funds (Rupiah)			Jumlah Total
	Swadaya Self Help	Bantuan Pemda Government Aid	Pusat Central Government Aid	
(1)	(2)	(3)	(4)	(5)
Patondon Salu	-	499.596.000	820.418.000	1.320.014.000
Salo Dua	-	488.772.000	949.842.000	1.438.614.000
Boiya	-	490.211.000	797.152.000	1.287.363.000
Tuncung	-	479.071.000	742.908.000	1.203.979.000
Bangkala	-	-	-	-
Mengkawani	-	483.226.000	752.972.000	1.236.198.000
Botto Malangga	-	484.243.000	753.765.000	1.238.008.000
Batu Mila	-	484.556.000	751.961.000	1.236.517.000
Puncak Harapan	-	478.431.000	747.079.000	1.225.510.000
Tapong	-	479.248.000	742.306.000	1.221.554.000
Palakka	-	473.741.000	726.703.000	1.200.444.000

Lanjutan Tabel/Continued Table 2.1.5

Desa/Kelurahan Village/Wards	Sumber Biaya/Source of Funds (Rupiah)			Jumlah Total
	Swadaya Self Help	Bantuan Pemda Government Aid	Pusat Central Government Aid	
(1)	(2)	(3)	(4)	(5)
Pasang	-	470.793.000	713.484.000	1.184.277.000
Baringin	-	494.324.000	983.269.000	1.477.593.000
Lebani	-	483.622.000	931.548.000	1.415.170.000
Matajang	-	501.169.000	1.051.796.000	1.516.965.000
Limbuang	-	466.693.300	694.731.000	1.164.424.300
Ongko	-	484.303.000	767.516.000	1.251.819.000
Pariwang	-	474.453.000	734.807.000	1.209.260.000
Kaluppang	-	487.994.000	778.298.000	1.266.292.000
Paladang	-	488.669.000	783.038.000	1.271.707.000
Labuku	-	486.435.000	938.050.000	1.424.485.000
Tanete	-	485.379.000	773.441.000	1.258.820.000
Kecamatan Maiwa	-	10.164.929.300	16.881.084.000	27.046.013.300

Catatan/Note: *Data Tahun 2019 belum tersedia/ 2019 data not yet available

Sumber/Source: Badan Pemberdayaan Masyarakat dan Desa Kab. Enrekang/Office of Village Development of Enrekang Regency

Tabel
Table 2.1.6**Proyek Bantuan Langsung untuk Kecamatan Bungin
menurut Sumber Biaya, 2018***
*Direct Aid Project for Bungin Maiwa District by Source of
Funds , 2018**

Desa/Kelurahan Village/Wards	Sumber Biaya/Source of Funds (Rupiah)			Jumlah Total
	Swadaya Self Help	Bantuan Pemda Government Aid	Pusat Central Government Aid	
(1)	(2)	(3)	(4)	(5)
Tallang Rilau	-	488.329.000	950.714.000	1.439.043.000
Bulo	-	485.070.000	768.650.000	1.253.720.000
Baruka	-	489.510.000	794.291.000	1.283.801.000
Bungin	-	518.528.000	1.093.554.000	1.612.082.000
Sawitto	-	499.169.000	997.869.000	1.497.038.000
Banua	-	495.233.000	833.061.000	1.328.294.000
Kecamatan Bungin	-	2.975.839.000	5.438.139.000	8.431.978.000

Catatan/Note: *Data Tahun 2019 belum tersedia/ 2019 data not yet available

Sumber/Source: Badan Pemberdayaan Masyarakat dan Desa Kab. Enrekang/Office of Village Development of Enrekang Regency

Tabel
Table 2.1.7

**Proyek Bantuan Langsung untuk Kecamatan Cendana
menurut Sumber Biaya, 2018***
*Direct Aid Project for Cendana District by Source of Funds ,
2018**

Desa/Kelurahan <i>Village/Wards</i>	Sumber Biaya/Source of Funds <i>(Rupiah)</i>			Jumlah <i>Total</i>
	Swadaya <i>Self Help</i>	Bantuan Pemda <i>Government Aid</i>	Pusat <i>Central Government Aid</i>	
(1)	(2)	(3)	(4)	(5)
Malalin	-	476.664.000	732.377.000	1.209.041.000
Karrang	-	484.705.000	771.544.000	1.256.249.000
Taulan	-	482.429.000	730.066.000	1.212.495.000
Pundilemo	-	481.370.000	739.680.000	1.221.050.000
Cendana	-	478.126.000	727.478.000	1.205.604.000
Lebang	-	484.279.000	919.801.000	1.404.432.000
Pinang	-	466.670.000	682.789.000	1.149.459.000
Kecamatan Cendana	-	3.354.243.000	5.303.735.000	8.657.978.000

Catatan/Note: *Data Tahun 2019 belum tersedia/ 2019 data not yet available

Sumber/Source: Badan Pemberdayaan Masyarakat dan Desa Kab. Enrekang/Office of Village Development of Enrekang Regency

Tabel
Table 2.1.8**Proyek Bantuan Langsung untuk Kecamatan Enrekang
menurut Sumber Biaya, 2018***
*Direct Aid Project for Enrekang District by Source of Funds ,
2018**

Desa/Kelurahan <i>Village/Wards</i>	Sumber Biaya/Source of Funds <i>(Rupiah)</i>			Jumlah <i>Total</i>
	Swadaya <i>Self Help</i>	Bantuan Pemda <i>Government Aid</i>	Pusat Central <i>Government Aid</i>	
(1)	(2)	(3)	(4)	(5)
Leoran	-	-	-	-
Galonta	-	-	-	-
Juppandang	-	-	-	-
Lewaja	-	-	-	-
Ranga	-	503.241.000	1.007.680.000	1.510.921.000
Kaluppini	-	493.601.000	968.938.000	1.462.539.000
Tobalu	-	495.343.000	808.760.000	1.304.103.000
Tokkonan	-	492.415.000	806.925.000	1.299.340.000
Puserren	-	-	-	-

Lanjutan Tabel/*Continued Table 2.1.8*

Desa/Kelurahan <i>Village/Wards</i>	Sumber Biaya/ <i>Source of Funds</i> (Rupiah)			Jumlah <i>Total</i>
	Swadaya <i>Self Help</i>	Bantuan Pemda <i>Government Aid</i>	Pusat <i>Central</i> Government Aid	
(1)	(2)	(3)	(4)	(5)
Karueng	-	492.557.000	766.880.000	1.259.437.000
Cemba	-	483.373.000	750.069.000	1.233.442.000
Tungka	-	494.581.000	965.732.000	1.460.313.000
Temban	-	479.728.000	752.334.000	1.232.062.000
Buttu Batu	-	499.341.000	981.259.000	1.480.600.000
Tallu Bamba	-	519.150.000	1.062.314.000	1.581.464.000
Tuara	-	-	-	-
Lembang	-	500.166.000	1.143.923.000	1.644.089.000
Rosoan	-	505.678.000	1.182.803.000	1.688.481.000
Kecamatan Enrekang	-	5.959.174.000	11.197.617.000	17.156.791.000

Catatan/*Note*: *Data Tahun 2019 belum tersedia/ *2019 data not yet available*

Sumber/*Source*: Badan Pemberdayaan Masyarakat dan Desa Kab. Enrekang/*Office of Village Development of Enrekang Regency*

Tabel
Table 2.1.9

**Proyek Bantuan Langsung untuk Kecamatan Baraka
menurut Sumber Biaya, 2018***
*Direct Aid Project for Baraka District by Source of Funds,
2018**

Desa/Kelurahan Village/Wards	Sumber Biaya/Source of Funds (Rupiah)			Jumlah Total
	Swadaya Self Help	Bantuan Pemda Government Aid	Pusat Central Government Aid	
(1)	(2)	(3)	(4)	(5)
Kadingeh	-	498.034.000	981.500.000	1.479.534.000
Janggurara	-	485.924.000	777.840.000	1.263.764.000
Banti	-	484.360.000	755.398.000	1.239.758.000
Perangian	-	484.342.000	927.244.000	1.411.586.000
Parinding	-	489.300.000	934.489.000	1.423.789.000
Tomenawa	-	-	-	-
Baraka	-	-	-	-
Bontongan	-	495.211.000	791.439.000	1.286.650.000
Pepandangan	-	497.587.000	988.173.000	1.485.760.000
Kendenan	-	492.947.000	970.217.000	1.463.164.000
Salukanan	-	481.013.000	755.477.000	1.236.490.000
Tirowali	-	477.006.000	720.824.000	1.197.830.000
Pandung Batu	-	485.680.000	769.082.000	1.254.762.000
Balla	-	-	-	-
Bone-Bone	-	488.743.000	958.495.000	1.447.238.000
Kecamatan Baraka	-	5.860.147.000	10.330.178.000	16.190.325.000

Catatan/Note: *Data Tahun 2019 belum tersedia/ 2019 data not yet available

Sumber/Source: Badan Pemberdayaan Masyarakat dan Desa Kab. Enrekang/Office of Village Development of Enrekang Regency

Tabel
Table 2.1.10

**Proyek Bantuan Langsung untuk Kecamatan Buntu Batu
menurut Sumber Biaya, 2018***
*Direct Aid Project for Buntu Batu District by Source of Funds,
2018**

Desa/Kelurahan Village/Wards	Sumber Biaya/Source of Funds (Rupiah)			Jumlah Total
	Swadaya Self Help	Bantuan Pemda Government Aid	Pusat Central Government Aid	
(1)	(2)	(3)	(4)	(5)
Ledan	-	523.924.000	1.113.551.000	1.637.475.000
Patok Ullin	-	512.619.000	1.045.987.000	1.558.606.000
Eran Batu	-	488.994.000	949.109.000	1.438.103.000
Langda	-	500.574.000	993.407.000	1.493.981.000
Pasui	-	500.078.000	969.853.000	1.469.931.000
Lunjen	-	489.014.000	764.280.000	1.253.294.000
Buntu Mondong	-	499.757.000	987.998.000	1.487.755.000
Latimojong	-	537.272.000	1.162.105.000	1.699.377.000
Kecamatan Buntu Batu	-	4.052.232.000	7.986.290.000	12.038.522.000

Catatan/Note: *Data Tahun 2019 belum tersedia/ 2019 data not yet available

Sumber/Source: Badan Pemberdayaan Masyarakat dan Desa Kab. Enrekang/Office of Village Development of Enrekang Regency

Tabel
Table 2.1.11

**Proyek Bantuan Langsung untuk Kecamatan Anggeraja
menurut Sumber Biaya, 2018***
*Direct Aid Project for Anggeraja District by Source of Funds ,
2018**

Desa/Kelurahan Village/Wards	Sumber Biaya/Source of Funds (Rupiah)			Jumlah Total
	Swadaya Self Help	Bantuan Pemda Government Aid	Pusat Central Government Aid	
(1)	(2)	(3)	(4)	(5)
Tindallun	-	481.650.000	755.053.000	1.236.703.000
Bamba Puang	-	481.308.000	721.103.000	1.202.411.000
Tanete	-	-	-	-
Lakawan	-	-	-	-
Siambo	-	481.968.000	915.829.000	1.397.797.000
Singki	-	485.961.000	926.140.000	1.412.101.000
Mataran	-	-	-	-
Pekalobean	-	495.151.000	796.435.000	1.219.586.000
Bubun Lamba	-	476.286.000	721.296.000	1.197.582.000
Salu Dewata	-	481.747.000	751.064.000	1.232.811.000
Mampu	-	480.095.000	739.663.000	1.219.758.000
Batu Noni	-	502.277.000	989.994.000	1.492.271.000
Saruran	-	468.428.000	694.667.000	1.163.095.000
Tampo	-	488.109.000	939.308.000	1.427.417.000
Mendatte	-	468.772.000	704.575.000	1.173.347.000
Kecamatan Anggeraja	-	5.791.752.000	9.655.127.000	15.446.879.000

Catatan/Note: *Data Tahun 2019 belum tersedia/ 2019 data not yet available

Sumber/Source: Badan Pemberdayaan Masyarakat dan Desa Kab. Enrekang/Office of Village Development of Enrekang Regency

Tabel
Table 2.1.12

**Proyek Bantuan Langsung untuk Kecamatan Malua
menurut Sumber Biaya, 2018***
*Direct Aid Project for Malua District by Source of Funds ,
2018**

Desa/Kelurahan Village/Wards	Sumber Biaya/Source of Funds (Rupiah)			Jumlah Total
	Swadaya Self Help	Bantuan Pemda Government Aid	Pusat Central Government Aid	
(1)	(2)	(3)	(4)	(5)
Tangru	-	490.280.000	952.517.000	1.442.797.000
Tallung Tondok	-	478.345.000	735.137.000	1.213.482.000
Kolai	-	470.336.000	696.179.000	1.166.515.000
Bonto	-	473.023.000	715.548.000	1.188.571.000
Malua	-	-	-	-
Rante Mario	-	472.446.000	719.211.000	1.191.657.000
Dulang	-	478.295.000	740.242.000	1.218.537.000
Buntu Batuan	-	471.988.000	710.937.000	1.182.925.000
Kecamatan Malua	-	3.334.713.000	5.269.771.000	8.609.484.000

Catatan/Note: *Data Tahun 2019 belum tersedia/ 2019 data not yet available

Sumber/Source: Badan Pemberdayaan Masyarakat dan Desa Kab. Enrekang/Office of Village Development of Enrekang Regency

Tabel
Table 2.1.13

Proyek Bantuan Langsung untuk Kecamatan Alla menurut Sumber Biaya, 2018*
Direct Aid Project for Alla District by Source of Funds , 2018*

Desa/Kelurahan Village/Wards	Sumber Biaya/Source of Funds (Rupiah)			Jumlah Total
	Swadaya Self Help	Bantuan Pemda Government Aid	Pusat Central Government Aid	
(1)	(2)	(3)	(4)	(5)
Mata Allo	-	485.024.000	759.553.000	1.244.577.000
Kalosi	-	-	-	-
Kambiolangi	-	-	-	-
Buntu Sugi	-	-	-	-
Sumillan	-	498.716.000	790.384.000	1.289.100.000
Pana	-	498.058.000	790.971.000	1.289.029.000
Bolang	-	494.296.000	966.596.000	1.460.892.000
Taulo	-	484.970.000	759.523.000	1.244.493.000
Kecamatan Alla	-	2.461.064.000	4.067.027.000	6.528.091.000

Catatan/Note: *Data Tahun 2019 belum tersedia/ 2019 data not yet available

Sumber/Source: Badan Pemberdayaan Masyarakat dan Desa Kab. Enrekang/Office of Village Development of Enrekang Regency

Tabel
Table 2.1.14

**Proyek Bantuan Langsung untuk Kecamatan Curio
menurut Sumber Biaya, 2018***
*Direct Aid Project for Curio District by Source of Funds ,
2018**

Desa/Kelurahan Village/Wards	Sumber Biaya/Source of Funds (Rupiah)			Jumlah Total
	Swadaya Self Help	Bantuan Pemda Government Aid	Pusat Central Government Aid	
(1)	(2)	(3)	(4)	(5)
Mekkalak	-	492.709.000	953.777.000	1.446.486.000
Buntu Pema	-	509.822.000	1.014.929.000	1.524.751.000
Tallung Ura	-	495.934.000	979.853.000	1.475.787.000
Sanglepongan	-	510.315.000	1.042.333.000	1.552.648.000
Parombean	-	526.029.000	1.280.732.000	1.806.761.000
Curio	-	514.555.000	889.877.000	1.404.432.000
Pebaloran	-	494.943.000	799.511.000	1.294.454.000
Buntu Barana	-	513.554.000	875.608.000	1.389.162.000
Salassa	-	486.057.000	768.708.000	1.254.765.000
Sumbang	-	495.258.000	976.895.000	1.472.153.000
Mandalan	-	480.770.000	745.635.000	1.226.405.000
Kecamatan Curio	-	5.519.946.000	10.327.858.000	15.847.804.000

Catatan/Note: *Data Tahun 2019 belum tersedia/ 2019 data not yet available

Sumber/Source: Badan Pemberdayaan Masyarakat dan Desa Kab. Enrekang/Office of Village Development of Enrekang Regency

Tabel
Table 2.1.15**Proyek Bantuan Langsung untuk Kecamatan Masalle
menurut Sumber Biaya, 2018***
*Direct Aid Project for Masalle District by Source of Funds ,
2018**

Desa/Kelurahan Village/Wards	Sumber Biaya/Source of Funds (Rupiah)			Jumlah Total
	Swadaya Self Help	Bantuan Pemda Government Aid	Pusat Central Government Aid	
(1)	(2)	(3)	(4)	(5)
Buntu Sarong	-	514.820.000	1.044.095.000	1.559.725.000
Masalle	-	541.329.000	1.013.798.000	1.555.127.000
Rampunan	-	528.487.000	1.116.568.000	1.645.055.000
Mundan	-	536.117.000	1.163.143.000	1.699.260.000
Tongkonan Basse	-	514.600.000	1.054.568.000	1.569.168.000
Batu Kede	-	509.297.000	1.013.798.000	1.555.127.000
Kecamatan Masalle	-	3.144.650.000	15.402.070.000	18.546.720.000

Catatan/Note: *Data Tahun 2019 belum tersedia/ 2019 data not yet available

Sumber/Source: Badan Pemberdayaan Masyarakat dan Desa Kab. Enrekang/Office of Village Development of Enrekang Regency

Tabel
Table 2.1.16

**Proyek Bantuan Langsung untuk Kecamatan Baroko
menurut Sumber Biaya, 2018***
*Direct Aid Project for Maiwa District by Source of Funds,
2018**

Desa/Kelurahan Village/Wards	Sumber Biaya/Source of Funds (Rupiah)			Jumlah Total
	Swadaya Self Help	Bantuan Pemda Government Aid	Pusat Central Government Aid	
(1)	(2)	(3)	(4)	(5)
Baroko	-	498.823.000	806.289.000	1.305.112.000
Tongko	-	527.695.000	1.090.969.000	1.618.664.000
Patongloan	-	496.361.000	968.228.000	1.464.589.000
Benteng Alla Utara	-	521.491.000	1.069.998.000	1.591.489.000
Benteng Alla	-	499.218.000	975.337.000	1.474.555.000
Kecamatan Baroko	-	2.543.588.000	4.910.821.000	7.454.409.000

Catatan/Note: *Data Tahun 2019 belum tersedia/ 2019 data not yet available

Sumber/Source: Badan Pemberdayaan Masyarakat dan Desa Kab. Enrekang/Office of Village Development of Enrekang Regency

Tabel
Table 2.1.17**Dana Bantuan Langsung menurut Sumber Biaya per
Kecamatan di Kabupaten Enrekang, 2018***
**Direct Aid Project for each District by Source of Funds in
Enrekang Regency, 2018***

Kecamatan District	Sumber Biaya/Source of Funds (Rupiah)			Jumlah Total
	Swadaya Self Help	Bantuan Pemda Government Aid	Pusat Central Government Aid	
(1)	(2)	(3)	(4)	(5)
010. Maiwa	-	10.164.929.300	16.881.084.000	27.046.013.300
011. Bungin	-	2.957.839.000	5.438.139.000	8.413.978.000
020. Enrekang	-	5.959.174.000	11.197.617.000	17.156.791.000
021. Cendana	-	3.354.243.000	5.303.735.000	8.657.978.000
030. Baraka	-	5.860.147.000	10.330.178.000	16.190.325.000
031 Buntu Batu	-	4.052.232.000	7986.290.000	12.038.522.000
040 Anggeraja	-	5.791.752.000	9.655.127.000	15.446.879.000
041. Malua	-	3.334.713.000	5.269.771.000	8.604.484.000
050. Alla	-	2.461.064.000	4.067.027.000	6.528.091.000
051. Curio	-	5.519.946.000	10.327.858.000	15.847.804.000
052. Masalle	-	3.144.650.000	15.402.070.000	18.546.720.000
053. Baroko	-	2.543.588.000	4.910.821.000	7.454.409.000
Kabupaten Enrekang	-	55.162.277.300	97.769.717.000	152.931.994.300

Catatan/Note: *Data Tahun 2019 belum tersedia/ 2019 data not yet available

Sumber/Source: Badan Pemberdayaan Masyarakat dan Desa Kab. Enrekang/Office of Village Development of Enrekang Regency

2.2 DEWAN PERWAKILAN RAKYAT DAERAH REGIONAL HOUSE OF REPRESENTATIVE

Tabel 2.2.1 **Jumlah Anggota Dewan Perwakilan Rakyat Daerah Menurut Partai Politik dan Jenis Kelamin di Kabupaten Enrekang, 2018***
*Number of Regional House of Representatives's Members by Political Parties and Sex in Enrekang Regency 2018**

Partai Politik <i>Political Parties</i>	Laki-laki <i>Male</i>	Perempuan <i>Female</i>	Jumlah <i>Total</i>
(1)	(2)	(3)	(4)
Partai Hati Nurani Rakyat	2
Partai Nasional Demokrasi (NasDem)	3
Partai Keadilan Sejahtera (PKS)	3
Partai Kebangkitan Bangsa (PKB)	-
Partai Demokrasi Indonesia Perjuangan (PDI-P)	1
Partai Golongan Karya (Golkar)	7
Partai Gerakan Indonesia Raya (Gerindra)	3
Partai Demokrat	3
Partai Amanat Nasional (PAN)	7
Partai Persatuan Pembangunan (PPP)	-
Partai Bulan Bintang (PBB)	1
Partai Keadilan dan Persatuan Indonesia (PKPI)	-
Kabupaten Enrekang	30

Catatan/Note: *Data Tahun 2019 belum tersedia/ 2019 data not yet available

Sumber/Source: Sekretariat Dewan Kabupaten Enrekang/Parliament Office of Enrekang Regency

Tabel
Table 2.2.1

**Jumlah Anggota Dewan Perwakilan Rakyat Daerah
Menurut Partai Politik dan Jenis Kelamin di Kabupaten
Enrekang, 2018***
*Number of Regional House of Representatives's Members by
Political Parties and Sex in Enrekang Regency 2018**

Uraian Description	Jumlah Total
(1)	(2)
RAPAT - RAPAT	
1. Rapat Paripurna/ Khusus/ Istimewa	12
2. Rapat Gabungan Komisi	25
3. Konsultasi Pimpinan	1
4. Alat Kelengkapan	
- Komisi I	15
- Komisi II	11
- Komisi III	10
5. Badan Musyawarah	2
6. Badan Anggaran	2
7. Badan Legislatif	18
8. Fraksi	6
KEPUTUSAN	
1. Keputusan Pimpinan	2
2. Keputusan Dewan	26
PERATURAN DAERAH/REGION REGULATION	
A. Yang Baru/ New Regulation	7
B. Perubahan/ Adjusted Regulation	3

Catatan/Note: *Data Tahun 2019 belum tersedia/ 2019 data not yet available

Sumber/Source: Sekretariat Dewan Kabupaten Enrekang/Parliament Office of Enrekang Regency

2.3 SUMBER DAYA MANUSIA HUMAN RESOURCES

Tabel 2.3.1 Jumlah Pegawai Negeri Sipil Menurut Jabatan dan Jenis Kelamin di Kabupaten Enrekang, Desember 2018 dan Desember 2019
Number of Civil Servants by Occupation and Sex in Enrekang Regency, December 2018 dan December 2019

Jabatan <i>Occupation</i>	2018		Jumlah <i>Total</i>
	Laki-laki <i>Male</i>	Perempuan <i>Female</i>	
(1)	(2)	(3)	(4)
Fungsional Tertentu <i>Specific Functional</i>	-	-	-
Fungsional Umum <i>Staf General Functional</i>	-	-	-
Struktural/Structural	-	-	-
Eselon V/5th Echelon	17	11	28
Eselon IV/4th Echelon	327	250	577
Eselon III/3rd Echelon	120	33	153
Eselon II/2nd Echelon	33	3	36
Eselon I/1st Echelon	-	-	-
Jumlah/Total	497	297	794

Lanjutan Tabel/*Continued Table 2.3.1*

Jabatan <i>Occupation</i>	2019		Jumlah <i>Total</i>
	Laki-laki <i>Male</i>	Perempuan <i>Female</i>	
(1)	(5)	(6)	(7)
Fungsional Tertentu <i>Specific Functional</i>	430	423	853
Fungsional Umum <i>Staf General Functional</i>	1 009	1 911	2 920
Struktural/Structural			
Eselon V/5th Echelon	-	-	-
Eselon IV/4th Echelon	256	228	484
Eselon III/3rd Echelon	125	32	157
Eselon II/2nd Echelon	20	3	23
Eselon I/1st Echelon	-	-	-
Jumlah/Total	1 840	2 597	4 437

Catatan/Note: ...

Sumber/Source: Badan Kepegawaian Daerah/*Regional Personnel Agency*

Tabel
Table 2.3.2

Jumlah Pegawai Negeri Sipil Menurut Tingkat Pendidikan dan Jenis Kelamin di Kabupaten Enrekang, Desember 2018 dan Desember 2019
Number of Civil Servants by Educational Level and Sex in Enrekang Regency, December 2018 and December 2019

Tingkat Pendidikan <i>Educational Level</i>	2018		
	Laki-laki <i>Male</i>	Perempuan <i>Female</i>	Jumlah <i>Total</i>
(1)	(2)	(3)	(4)
Sampai dengan SD <i>Up to Primary School</i>	27	8	35
SMP/Sederajat <i>General Vocational Junior High School</i>	51	24	75
SMA/Sederajat <i>General/Vocational Senior High School</i>	749	427	1 176
Diploma I, II/Akta I, II <i>Diploma I, II/Akta I, II</i>
Diploma III/Akta III/Sarjana Muda <i>Diploma III/Akta III/Bachelor</i>	230	611	841
Tingkat Sarjana/Doktor/Ph.D <i>University Graduates</i>	1 495	1 100	2 595
Jumlah/Total	2 552	2 170	4 722

Lanjutan Tabel/Continued Table 2.3.2

Tingkat Pendidikan <i>Educational Level</i>	2019		
	Laki-laki <i>Male</i>	Perempuan <i>Female</i>	Jumlah <i>Total</i>
(1)	(2)	(3)	(4)
Sampai dengan SD <i>Up to Primary School</i>	8	-	8
SMP/Sederajat <i>General Vocational Junior High School</i>	30	2	32
SMA/Sederajat <i>General/Vocational Senior High School</i>	261	187	448
Diploma I, II/Akta I, II <i>Diploma I, II/Akta I, II</i>	88	166	254
Diploma III/Akta III/Sarjana Muda <i>Diploma III/Akta III/Bachelor</i>	63	360	423
Tingkat Sarjana/Doktor/Ph.D <i>University Graduates</i>	1 390	1 882	3 272
Jumlah/Total	1 840	2 597	4 437

Catatan/Note: ...

Sumber/Source: Badan Kepegawaian Daerah/Regional Personnel Agency

Tabel
Table 2.3.3

**Jumlah Pegawai Negeri Sipil Menurut Tingkat
Kepangkatan dan Jenis Kelamin di Kabupaten Enrekang,
Desember 2018 dan Desember 2019**
*Number of Civil Servants by Hierarchy and Sex in Enrekang
Regency, December 2018 and December 2019*

Pangkat/Golongan/Ruang Hierarchy	2018		
	Laki-laki Male	Perempuan Female	Jumlah Total
(1)	(2)	(3)	(4)
1. I/A (Juru Muda)	2	...	2
2. I/B (Juru Muda Tingkat I)	9	4	13
3. I/C (Juru)	14	3	17
4. I/D (Juru Tingkat I)	9	2	11
Golongan I/Range I	34	9	43
5. II/A (Pengatur Muda)	81	26	107
6. II/B (Pengatur Muda Tingkat I)	183	101	284
7. II/C (Pengatur)	307	197	504
8. II/D (Pengatur Tingkat I)	115	154	269
Golongan II/Range II	686	478	1 164
9. III/A (Penata Muda)	291	493	784
10. III/B (Penata Muda Tingkat I)	378	497	875
11. III/C (Penata)	377	462	839
12. III/D (Penata Tingkat I)	553	440	993
Golongan III/Range III	1 599	1 892	3 491
13. IV/A (Pembina)	487	339	826
14. IV/B (Pembina Tingkat I)	214	169	383
15. IV/C (Pembina Utama Muda)	31	6	37
16. IV/D (Pembina Utama Madya)	1	1	2
17. IV/E (Pembina Utama)
Golongan IV/Range IV	733	515	1 248
Jumlah/Total	3 052	2 894	5 946

Lanjutan Tabel/*Continued Table 2.3.3*

Pangkat/Golongan/Ruang <i>Hierarchy</i>	2019		
	Laki-laki <i>Male</i>	Perempuan <i>Female</i>	Jumlah <i>Total</i>
(1)	(5)	(6)	(7)
1. I/A (Juru Muda)	0	-	-
2. I/B (Juru Muda Tingkat I)	2	-	2
3. I/C (Juru)	2	-	2
4. I/D (Juru Tingkat I)	4	-	4
Golongan I/Range I	8	-	8
5. II/A (Pengatur Muda)	41	44	85
6. II/B (Pengatur Muda Tingkat I)	56	37	93
7. II/C (Pengatur)	99	140	239
8. II/D (Pengatur Tingkat I)	73	122	195
Golongan II/Range II	269	343	612
9. III/A (Penata Muda)	234	505	739
10. III/B (Penata Muda Tingkat I)	225	521	746
11. III/C (Penata)	260	312	572
12. III/D (Penata Tingkat I)	288	374	662
Golongan III/Range III	1 007	1 712	2 719
13. IV/A (Pembina)	228	246	474
14. IV/B (Pembina Tingkat I)	301	285	586
15. IV/C (Pembina Utama Muda)	29	8	37
16. IV/D (Pembina Utama Madya)	1	-	1
17. IV/E (Pembina Utama)	-	-	-
Golongan IV/Range IV	559	539	1 098
Jumlah/Total	1 843	2 594	4 437

Catatan/Note: ...

Sumber/Source: Badan Kepegawaian Daerah/*Regional Personnel Agency*

Tabel
Table 2.3.4

**Jumlah Pegawai Negeri Sipil Menurut Dinas/Instansi
Pemerintah dan Jenis Kelamin Desember (2019)**
*Number of Civil Servants by Work Period and Sex, December
(2019)*

Dinas/Instansi Pemerintahan <i>Government Agencies</i>	(2019)		
	Laki-laki <i>Male</i>	Perempuan <i>Female</i>	Jumlah <i>Total</i>
(1)	(5)	(6)	(7)
Sekretariat Daerah	47	33	80
Sekretariat Dewan Perwakilan Rakyat Daerah	19	5	24
Inspektorat Kabupaten	32	15	47
Badan Kepegawaian, Pendidikan dan Pelatihan Daerah	20	11	31
Badan Pengelolah Keuangan Daerah	10	17	27
Badan Pendapatan Daerah	16	7	23
Badan Kesatuan Bangsa dan Politik	8	5	13
Badan Perencanaan Pembangunan, Penelitian dan Pengembangan Daerah	13	12	25
Dinas Pendidikan dan Kebudayaan	965	1 504	2 469
Dinas Pertanian	74	55	129
Dinas Kesehatan	97	464	561
Dinas Peternakan dan Perikanan	25	18	43
Dinas Koperasi, Usaha Kecil dan menengah, Tenaga Kerja dan Transmigrasi	12	11	23
Dinas Kependudukan dan Pencatatan Sipil	10	10	20
Dinas Pengendalian Penduduk dan Keluarga Berencana	12	7	19
Jumlah/Total			

Lanjutan Tabel/*Continued Table 2.3.4*

Dinas/Instansi Pemerintahan <i>Government Agencies</i>	(2019)		
	Laki-laki <i>Male</i>	Perempuan <i>Female</i>	Jumlah <i>Total</i>
(1)	(5)	(6)	(7)
Dinas Perhubungan	22	8	30
Dinas Penanaman Modal dan Pelayanan Terpadu Satu Pintu	10	11	21
Dinas Pemberdayaan Perempuan dan Perlindungan Anak	6	16	22
Dinas Sosial	12	12	24
Dinas Pekerjaan Umum	36	10	46
Dinas Perumahan, Kawasan, Pemukiman dan Penataan Ruang	13	17	30
Dinas Kepemudaan, olahraga dan Pariwisata	13	9	22
Dinas Pemberdayaan Masyarakat dan Desa	14	12	26
Dinas Komunikasi, Informatika dan Statistik	12	6	18
Dinas Perpustakaan dan Kearsipan	12	17	29
Dinas Lingkungan Hidup	28	21	49
Dinas Perindustrian dan Perdagangan	13	11	24
Satuan Polisi Pamong Praja dan Pemadam Kebakaran	37	5	42
Dinas Ketahanan Pangan	10	8	18
Badan Penganggulangan Bencana Daerah	14	4	18
Rumah Sakit umum Massenrempulu	38	164	202
Jumlah/Total			

Lanjutan Tabel/*Continued Table 2.3.4*

Dinas/Instansi Pemerintahan <i>Government Agencies</i>	(2019)		
	Laki-laki <i>Male</i>	Perempuan <i>Female</i>	Jumlah <i>Total</i>
(1)	(5)	(6)	(7)
Kecamatan MAIWA	16	11	27
Kecamatan BUNGIN	13	4	17
Kecamatan ENREKANG	26	18	44
Kecamatan CENDANA	7	5	12
Kecamatan BARAKA	24	8	32
Kecamatan BUNTU BATU	14	1	15
Kecamatan ANGGERAJA	20	13	33
Kecamatan MALUA	13	7	20
Kecamatan ALLA	23	17	40
Kecamatan CURIO	14	2	16
Kecamatan MASALLE	12	1	13
Kecamatan BAROKO	10	3	13
Kabupaten Enrekang	1 842	2 595	4 437

Catatan/Note: Data 2018 tidak tersedia/*2018 data is not available*

Sumber/Source: Badan Kepegawaian Daerah/*Regional Personnel Agency*

2.4 KEUANGAN PEMERINTAH GOVERNMENT FINANCE

Tabel 2.4.1 Realisasi Pendapatan Pemerintah Kabupaten Enrekang Menurut Jenis Pendapatan (ribu rupiah), 2016–2019
Actual Enrekang Regency Government Revenues by Kind of Revenues (thousand rupiahs), 2016–2019

Jenis Pendapatan/ <i>Kind of Revenues</i>	2016	2017
(1)	(2)	(3)
1. Pendapatan Asli Daerah (PAD)/<i>Regional Revenue</i>		
1.1 Pajak Daerah/ <i>Regional Tax</i>	9 147 404	8 155 000
1.2 Retribusi Daerah/ <i>Regional Retribution</i>	19 879 314	26 017 548
1.3 Hasil Perusahaan Milik Daerah dan Pengelolaan Kekayaan Daerah yang Dipisahkan/ <i>Regional-Owned Company Revenue and Separated Management of Regional Wealth</i>	6 108 301	7 550 000
1.4 Lain-lain PAD yang Sah/ <i>Other Regional Revenue</i>	13 824 150	61 004 470
2. Dana Perimbangan/<i>Balance Funds</i>		
2.1 Bagi Hasil Pajak/ <i>Tax Sharing Revenue</i>	17 171 211	20 561 917
2.2 Bagi Hasil Bukan Pajak/Sumber Daya Alam/ <i>Non-Tax Sharing Revenue/Natural Resources</i>	7 623 857	5 669 294
2.3 Dana Alokasi Umum/ <i>General Allocation Fund</i>	543 890 364	543 890 364
2.4 Dana Alokasi Khusus/ <i>Special Allocation Fund</i>	264 434 758	179 079 093
3. Lain-lain Pendapatan yang Sah/<i>Other Revenue</i>		
3.1 Pendapatan Hibah/ <i>Grant</i>	-	6 336 630
3.2 Dana Darurat/ <i>Emergency Fund</i>	-	-
3.3 Dana Bagi Hasil Pajak dari Provinsi dan Pemerintah Daerah Lainnya/ <i>Tax Sharing Revenue from Provincial and Other Regional Governments</i>	39 953 158	29 928 158
3.4 Dana Penyesuaian dan Otonomi Daerah/ <i>Regional Adjustment and Autonomy Fund</i>	103 327 631	89 128 443
3.5 Bantuan Keuangan dari Provinsi atau Pemerintah Daerah Lainnya/ <i>Financial Assistance from Provincial or Other Regional Governments</i>	7 320 710	5 134 491
3.6 Lainnya/ <i>Others</i>	-	-
Jumlah/<i>Total</i>	1 032 680 860	976 840 113

Lanjutan Tabel/*Continued Table 2.4.1*

Jenis Pendapatan/ <i>Kind of Revenues</i>	2018	2019
(1)	(4)	(5)
1. Pendapatan Asli Daerah (PAD)/<i>Regional Revenue</i>		
1.1 Pajak Daerah/ <i>Regional Tax</i>	10 843 118	10 523 207
1.2 Retribusi Daerah/ <i>Regional Retribution</i>	27 573 431	30 088 455
1.3 Hasil Perusahaan Milik Daerah dan Pengelolaan Kekayaan Daerah yang Dipisahkan/ <i>Regional-Owned Company Revenue and Separated Management of Regional Wealth</i>	13 596 908	16 741 120
1.4 Lain-lain PAD yang Sah/ <i>Other Regional Revenue</i>	13 929 876	15 873 034
2. Dana Perimbangan/<i>Balance Funds</i>		
2.1 Bagi Hasil Pajak/ <i>Tax Sharing Revenue</i>	10 596 583	8 338 348
2.2 Bagi Hasil Bukan Pajak/Sumber Daya Alam/ <i>Non-Tax Sharing Revenue/Natural Resources</i>	4 648 280	5 009 248
2.3 Dana Alokasi Umum/ <i>General Allocation Fund</i>	534 335 959	565 009 533
2.4 Dana Alokasi Khusus/ <i>Special Allocation Fund</i>	228 774 951	202 557 310
3. Lain-lain Pendapatan yang Sah/<i>Other Revenue</i>		
3.1 Pendapatan Hibah/ <i>Grant</i>	31 748 198	42 388 328
3.2 Dana Darurat/ <i>Emergency Fund</i>	-	-
3.3 Dana Bagi Hasil Pajak dari Provinsi dan Pemerintah Daerah Lainnya/ <i>Tax Sharing Revenue from Provincial and Other Regional Governments</i>	40 111 720	52 569 076
3.4 Dana Penyesuaian dan Otonomi Daerah/ <i>Regional Adjustment and Autonomy Fund</i>	97 769 717	115 526 328
3.5 Bantuan Keuangan dari Provinsi atau Pemerintah Daerah Lainnya/ <i>Financial Assistance from Provincial or Other Regional Governments</i>	-	-
3.6 Lainnya/ <i>Others</i>	-	-
Jumlah/<i>Total</i>	1 014 028 742	1 064 623 988

Catatan/Note: Data APBD

Sumber/Source: Survei Statistik Keuangan Daerah/*Financial Statistics of Provincial Government Survey*

Tabel
Table 2.4.2**Realisasi Belanja Pemerintah Kabupaten Enrekang
Menurut Jenis Belanja (ribu rupiah), 2016–2019
Actual Enrekang Regency Government Expenditures by Kind
of Expenditures (thousand rupiahs), 2016–2019**

Jenis Pendapatan Kind of Revenues	2016	2017
(1)	(2)	(3)
1. Belanja Tidak Langsung/Indirect Expenditures		
1.1 Belanja Pegawai/Personnel Expenditures	426 234 839	408 589 582
1.2 Belanja Bunga/Interest Expenditures	-	-
1.3 Belanja Subsidi/Subsidies Expenditures	-	-
1.4 Belanja Hibah/Grant Expenditures	18 529 220	19 430 100
1.5 Belanja Bantuan Sosial/Social Aid Expenditures	47 000	1 708 000
1.6 Belanja Bagi Hasil/Sharing Fund Expenditure	-	-
1.7 Belanja Bantuan Keuangan/Financial Aids Expenditures	95 693 619	120 171 996
1.8 Belanja Tidak Terduga/Unpredicted Expenditures	227 700	750 000
2. Belanja Langsung/Direct Expenditures	-	-
2.1 Belanja Pegawai/Personnel Expenditures	24 275 005	30 611 297
2.2 Belanja Barang dan Jasa/Goods and Services Expenditures	196 231 989	257 774 898
2.3 Belanja Modal/Capital Expenditure	330 097 238	175 254 241
Jumlah/Total	1 091 336 611	1 014 290 113

Lanjutan Tabel/*Continued Table 2.4.2*

Jenis Pendapatan <i>Kind of Revenues</i>	2018	2019
(1)	(4)	(5)
1. Belanja Tidak Langsung/<i>Indirect Expenditures</i>		
1.1 Belanja Pegawai/ <i>Personnel Expenditures</i>	571 164 403	372 286 187
1.2 Belanja Bunga/ <i>Interest Expenditures</i>	-	-
1.3 Belanja Subsidi/ <i>Subsidies Expenditures</i>	-	-
1.4 Belanja Hibah/ <i>Grant Expenditures</i>	47 529 041	27 690 603
1.5 Belanja Bantuan Sosial/ <i>Social Aid Expenditures</i>	120 000	521 000
1.6 Belanja Bagi Hasil/ <i>Sharing Fund Expenditure</i>	-	-
1.7 Belanja Bantuan Keuangan/ <i>Financial Aids Expenditures</i>	155 273 277	173 785 805
1.8 Belanja Tidak Terduga/ <i>Unpredicted Expenditures</i>	230 400	183 444
2. Belanja Langsung/<i>Direct Expenditures</i>		
2.1 Belanja Pegawai/ <i>Personnel Expenditures</i>	30 099 599	33 047 971
2.2 Belanja Barang dan Jasa/ <i>Goods and Services Expenditures</i>	245 110 184	279 744 097
2.3 Belanja Modal/ <i>Capital Expenditure</i>	160 111 439	163 345 177
Jumlah/<i>Total</i>	1 006 485 625	1 050 604 285

Catatan/Note: Data APBD

Sumber/Source: Survei Statistik Keuangan Daerah/*Financial Statistics of Provincial Government Survey*

Tabel 2.4.3 Jumlah Obyek Pemeriksaan Berdasarkan PPKT menurut Jenis Sasaran, 2015-2019
Number of Inspection Object Based Annual Supervision Work Programme by Kind of Target , 2015-2019

Uraian Description	2015	2016	2017	2018	2019
(1)	(2)	(3)	(4)	(5)	(6)
Satuan Kerja Work Group	39	34	40	-	43
Proyek Project	426	282	198	-	325
Badan Usaha Established	1	1	-	-	-
Pemeriksaan Khusus Spesific Inspection	26	25	15	12	13
Pemeriksaan SMU/SMK High School Inspection	17	23	-	-	-
Pemeriksaan SMP Junior High School Inspection	19	40	44	44	55
Pemeriksaan SD Elementary School Inspection	235	217	216	216	96
Pemeriksaan Desa/Kelurahan Village/Wards Inspection	129	129	129	129	80
Jumlah/Total	892	751	642	401	244

Catatan/Note:

Sumber/Source: Inspektorat Kabupaten Enrekang/ Inspectorate Office of Enrekang Regency

Tabel
Table 2.4.4

**Jumlah Obyek Pemeriksaan Berdasarkan NON PPKT
menurut Jenis Sasaran, 2015-2019**
**Number of Non Annual Supervision Work Program
Inspection Object by Kind of Target, 2015-2019**

Uraian Description	2015	2016	2017	2018	2019
(1)	(2)	(3)	(4)	(5)	(6)
Pengaduan Masyarakat yang Diajukan Kepada BKDH Kabupaten Enrekang <i>Community Complaints Filed With BKDH Enrekang Regency</i>	21	30	30	12	3
Pengaduan Melalui Tromol Pos 5000 <i>Accusation Pass PO BOX 5000</i>	-	-	1	-	-
Pelanggaran Disiplin Pegawai <i>Transgression Civil Servant</i>	-	3	1	1	1
Penggantian Pejabat Dalam Lingkungan Pemerintah Daerah <i>Employee Substitute in Regency Government</i>	1	6	2	-	7
Proyek Inpres Daerah Kab. Enrekang <i>Enrekang Regency Regional Inpres Project</i>	-	-	-	-	-
Jumlah/Total	22	39	34	14	11

Catatan/Note:

Sumber/Source: Inspektorat Kabupaten Enrekang/ *Inspectorate Office of Enrekang Regency*

2.5 ORGANISASI MASYARAKAT COMMUNITY ORGANIZATION

Tabel 2.5.1 Jumlah Personil Pertahanan Sipil (LINMAS, KAMRA, WANRA) menurut Kecamatan di Kabupaten Enrekang, 2019
Number of Civil Defence Members by District in Enrekang Regency, 2019

Kecamatan <i>Sub District</i>	Anggota Hansip <i>Civil Defense</i>			Jumlah <i>Total</i>
	LINMAS <i>Public Security</i>	KAMRA <i>Community Security</i>	WANRA <i>Community Defence</i>	
(1)	(2)	(3)	(4)	(5)
Maiwa	127	-	-	-
Bungin	34	-	-	-
Enrekang	132	-	-	-
Cendana	45	-	-	-
Baraka	95	-	-	-
Buntu Batu	62	-	-	-
Anggeraja	135	-	-	-
Malua	49	-	-	-
Alla	92	-	-	-
Curio	103	-	-	-
Masalle	68	-	-	-
Baroko	44	-	-	-
Kecamatan Baroko	986	-	-	-

Catatan/Note:

Sumber/Source: Satuan Polisi Pamong Praja dan Pemadam Kebakaran/*Civil Service Police Unit and Fire Department*

Tabel
Table 2.5.2

**Jumlah Ormas, Orsos, Orprof, Perkumpulan Sosial/Budaya/
Hoby/Olahraga, LSM, Keagamaan, Organisasi Bantuan
Kemanusiaan Tahun 2019**
**Number of CSOs, Social Organizations, Organizations,
Social / Cultural Societies / Hobbies / Sports, NGOs, Religion,
Humanitarian Aid Organizations in 2019**

Kecamatan Sub District	Organisasi ¹ Organizations ¹			Perkumpulan ² Hobbies ²			LSM	OBK
	1	2	3	4	5	6		
(1)	(2)	(3)	(4)	(5)	(6)	(7)	(8)	(9)
Maiwa	2	-	-	-	-	-	-	-
Bungin	--	-	-	-	-	-	-	-
Enrekang	11	1	-	3	2	10	4	-
Cendana	-	-	-	-	-	-	-	-
Baraka	-	-	-	-	-	-	1	-
Buntu Batu	-	-	-	-	-	-	-	-
Anggeraja	-	-	-	1	-	-	1	-
Malua	-	-	-	-	-	-	-	-
Alla	-	-	-	1	2	-	2	-
Curio	-	-	-	-	-	-	-	-
Masalle	-	-	-	-	-	-	-	-
Baroko	1	-	-	-	-	-	-	-
Jumlah/Total	14	1	-	5	4	10	8	-


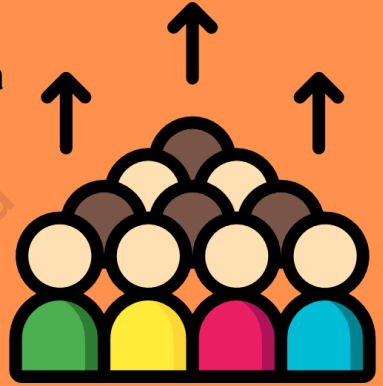
Catatan/Note: ¹ 1. Sosial
2. Profesional
²² 3. Sosial
4. Budaya
5. Hobby
6. Olah Raga
7. Keagamaan

Sumber/Source: Badan Kesatuan Bangsa dan Politik/United Nations and Political Organizations

3


KEPENDUDUKAN & KETENAGAKERJAAN POPULATION & EMPLOYMENT

Pada tahun 2019, Kabupaten Enrekang terdiri dari 206.387 penduduk



Dengan rasio jenis kelamin 100.84

dan rata-rata kepadatan 115-116 penduduk per km²



PENJELASAN TEKNIS

1. Sumber utama data kependudukan adalah sensus penduduk yang dilaksanakan setiap sepuluh tahun sekali. Sensus penduduk telah dilaksanakan sebanyak enam kali sejak Indonesia merdeka, yaitu tahun 1961, 1971, 1980, 1990, 2000, dan 2010. Di dalam sensus penduduk, pencacahan dilakukan terhadap seluruh penduduk yang berdomisili di wilayah teritorial Indonesia termasuk warga negara asing kecuali anggota korps diplomatik negara sahabat beserta keluarganya. Metode pengumpulan data dalam sensus dilakukan dengan wawancara antara petugas sensus dengan responden dan juga melalui e-census. Pencatatan penduduk menggunakan konsep usual residence, yaitu konsep di mana penduduk biasa bertempat tinggal. Bagi penduduk yang bertempat tinggal tetap dicacah di mana mereka biasa tinggal, sedangkan untuk penduduk yang tidak bertempat tinggal tetap dicacah di tempat di mana mereka ditemukan petugas sensus pada malam 'Hari Sensus'. Termasuk penduduk yang tidak bertempat tinggal tetap adalah tuna wisma, awak kapal berbendera Indonesia, penghuni perahu/rumah apung, masyarakat terpencil/terasing,

TECHNICAL NOTES

1. *The main source of demographic data is population census, which is conducted every ten years. Population Census has been conducted six times since Indonesia's independence: 1961, 1971, 1980, 1990, 2000, and 2010. The population census enumerates all residents who domicile in the entire territory of Indonesia including foreign citizens except the diplomatic corps members and their families. The method of data collection in a population census involves interviewing respondents and conducting e-census. Enumeration of the population uses the concept of "usual residence", which is the concept of "places where people usually live". De jure was applied to the permanent residents, while de facto was applied to non-permanent residents. The permanent residents were enumerated in place where they normally live, the non-permanent residents were enumerated where they were found by the enumerators, on the night of 'Census Date'. The non permanent residents include homeless people, ship crew, boat people, remote area community, and internally displaced persons. Those who had permanent residence and had been travelling away from their home for six months or more were not*

dan pengungsi. Bagi mereka yang mempunyai tempat tinggal tetap dan sedang bepergian ke luar wilayah lebih dari enam bulan, tidak dicacah di tempat tinggalnya, tetapi dicacah di tempat tujuannya.

Untuk tahun yang tidak dilaksanakan sensus penduduk, data kependudukan diperoleh dari hasil proyeksi penduduk. Proyeksi penduduk merupakan suatu perhitungan ilmiah yang didasarkan pada asumsi dari komponen-komponen perubahan penduduk, yaitu kelahiran, kematian, dan migrasi. Proyeksi penduduk Indonesia 2010–2020 menggunakan data dasar penduduk hasil SP2010.

enumerated in their permanent place, but in the place where they were during the census.

For the periods where the population census is not conducted, population projection is done to estimate population during those years. The population projection is an estimate based on the demographic components, such as birth, death, and migration. Indonesia's 2010–2020 population projection used the 2010 Population Census as the base population.

2. **Penduduk Indonesia** adalah semua orang yang berdomisili di wilayah teritorial Indonesia selama 6 bulan atau lebih dan atau mereka yang berdomisili kurang dari 6 bulan tetapi bertujuan menetap.
3. **Laju pertumbuhan penduduk** adalah angka yang menunjukkan persentase penambahan penduduk dalam jangka waktu tertentu.
4. **Kepadatan penduduk** adalah rasio banyaknya penduduk per kilometer persegi.

2. **The population of Indonesia** are all residents of the entire territory of Indonesia who have stayed for six months or longer, and those who intended to stay more than six months even though their length of stay is less than six months.
3. **The growth rate of population** is the number that show percentage of population growth within a specified period.
4. **Population density** is ratio of population per square kilometer.

5. **Rasio jenis kelamin** adalah perbandingan antara penduduk laki-laki dan penduduk perempuan pada suatu wilayah dan waktu tertentu. Biasanya dinyatakan dengan banyaknya penduduk laki-laki untuk 100 penduduk perempuan.
6. **Distribusi penduduk** adalah pola persebaran penduduk di suatu wilayah, baik berdasarkan batas-batas geografis maupun berdasarkan batas-batas administrasi pemerintahan.
7. **Komposisi penduduk** adalah pola persebaran penduduk menurut karakteristiknya, contoh: penduduk menurut kelompok umur, penduduk menurut jenis kelamin
8. **Rumah tangga** adalah seseorang atau sekelompok orang yang mendiami sebagian atau seluruh bangunan fisik/sensus dan biasanya tinggal bersama serta pengelolaan makan dari satu dapur. Yang dimaksud makan dari satu dapur adalah jika pengurusan kebutuhan sehari-harinya dikelola bersama-sama menjadi satu.
9. **Anggota rumah tangga** adalah semua orang yang biasanya bertempat tinggal di suatu rumah tangga, baik yang berada di rumah pada waktu pencacahan maupun yang sementara tidak ada.
5. **Sex ratio is the ratio** of males population to females population in a given area and time, usually expressed as the number of males for every 100 females.
6. **Population distribution** is the pattern of population distribution in an area, either by geographic boundaries or by government administrative boundaries.
7. **Population composition** is the pattern of population distribution by its characteristics, example: population by age group, population by sex
8. **Household** is an individual or group of people living in a physical/census building unit or part of it and usually commit on a common provision for food and other essentials of living. Common provision for food means one organising daily needs for all of household members.
9. **Household member** are those who usually lives in a household regardless of their location at the time of enumeration.

- 10. Rata-rata anggota rumah tangga** adalah angka yang menunjukkan rata-rata jumlah anggota rumah tangga per rumah tangga.
- 10. *Average household size*** is the average number of household members per household.
- 11. Penduduk usia kerja** adalah penduduk yang berumur 15 tahun ke atas.
- 11. *Working age population*** is persons of 15 years and over.
- 12. Angkatan kerja** adalah penduduk usia kerja (15 tahun ke atas) yang bekerja, punya pekerjaan namun sementara tidak bekerja, dan pengangguran.
- 12. *Labor force or economically active*** are persons of 15 years and over, who in the previous week were working, temporarily absent from work but having jobs, and unemployment.
- 13. Bekerja** adalah kegiatan ekonomi yang dilakukan oleh seseorang dengan maksud memperoleh atau membantu memperoleh pendapatan atau keuntungan dan lamanya bekerja paling sedikit 1 jam secara terus menerus dalam seminggu yang lalu (termasuk pekerja keluarga tanpa upah yang membantu dalam suatu usaha/kegiatan ekonomi).
- 13. *Working*** is economic activity conducted by a person and intended to earn income by doing work or helping to do work at least one hour continuously during the reference week (including unpaid family worker/s for any economic activity).
- 14. Jumlah jam kerja seluruhnya** adalah jumlah jam kerja yang digunakan untuk bekerja (tidak termasuk jam kerja istirahat resmi dan jam kerja yang digunakan untuk hal-hal di luar pekerjaan).
- 14. *Total working hours*** is the total hours spent by an employee to perform all jobs (excluding the time used for other activities which are not classified as work).
- 15. Lapangan usaha** adalah bidang kegiatan dari pekerjaan/tempat bekerja di mana seseorang
- 15. *Industry*** is field of a person's activity or establishment. The classification of industries follows the Indonesia

bekerja. Klasifikasi lapangan usaha mengikuti Klasifikasi Baku Lapangan Usaha Indonesia (KBLI) dalam 1 digit.

Standard Industrial Classification (KBLI) in one digit.

- 16. Status pekerjaan** adalah kedudukan seseorang dalam unit usaha/kegiatan dalam melakukan pekerjaan.
- 16. *Employment status*** is the status of a person at his place of work or establishment where he was employed.
- 17. Berusaha sendiri tanpa dibantu orang lain** adalah bekerja atau berusaha dengan menanggung risiko secara ekonomis, yaitu dengan tidak kembalinya ongkos produksi yang telah dikeluarkan dalam rangka usahanya tersebut, serta tidak menggunakan pekerja dibayar maupun pekerja tak dibayar, termasuk yang sifat pekerjaannya memerlukan teknologi atau keahlian khusus.
- 17. *Own-account worker*** is a person who works at his own risk without assisted by paid per mount worker or unpaid worker include technical job or skill job.
- 18. Berusaha dibantu buruh tidak tetap/buruh tidak dibayar** adalah bekerja atau berusaha atas risiko sendiri, dan menggunakan buruh/pekerja tak dibayar dan atau buruh/pekerja tidak tetap.
- 18. *Employer assisted by temporary workers/unpaid worker*** is a person who works at his own risk and assisted by temporary worker/unpaid worker.
- 19. Berusaha dibantu buruh tetap/buruh dibayar** adalah berusaha atas risiko sendiri dan mempekerjakan paling sedikit satu orang buruh/pekerja tetap yang dibayar.
- 19. *Employer assisted by permanent workers/paid workers*** is a person who does his business at her/his own risk at least one assisted by paid permanent worker.

- 20. Buruh/karyawan/pegawai** adalah seseorang yang bekerja pada orang lain atau instansi/kantor/ perusahaan secara tetap dengan menerima upah/gaji baik berupa uang maupun barang. Buruh yang tidak mempunyai majikan tetap, tidak digolongkan sebagai buruh/karyawan, tetapi sebagai pekerja bebas. Seseorang dianggap memiliki majikan tetap jika memiliki 1 (satu) majikan (orang/rumah tangga) yang sama dalam sebulan terakhir, khusus pada sektor bangunan batasannya tiga bulan. Apabila majikannya instansi/lembaga, boleh lebih dari satu.
- 20. Employee** is a person who work permanently for other people or institution/office/ company and gains some money/cash or goods as wage/salary. Labor who have no permanent employer is not categorized as a laborer/ worker/ employee but casual worker. A laborers in general is considered to have a permanent employer if he has the same employer during the pastmonth,particularlyforbuilding construction sector is 3 months. If the employer is an institution, more than 1 (one) employer is allowed.
- 21. Pekerja bebas** adalah seseorang yang bekerja pada orang lain/majikan/institusi yang tidak tetap (lebih dari 1 majikan dalam sebulan terakhir) di usaha pertanian baik berupa usaha rumah tangga maupun bukan usaha rumah tangga, ataupun di nonpertanian atas dasar balas jasa dengan menerima upah atau imbalan baik berupa uang maupun barang, dan baik dengan sistem pembayaran harian maupun borongan.
- 21. Casual employee** is a person who does not work permanently for other people/employer/ institution (more than 1 employer during the last 1 month) in agricultural sector, either home industry or not home industry, or in non-agricultural sector based on remuneration paid with money or goods, and based on daily or contact payment system.
- 22. Pekerja tak dibayar** adalah seseorang yang bekerja membantu usaha untuk memperoleh penghasilan/keuntungan yang dilakukan oleh salah seorang anggota rumah
- 22. An unpaid worker** is someone who works to help businesses to earn income / profits made by a household member or non-household member without getting a salary / salary in the form

tangga atau bukan anggota rumah tangga tanpa mendapat upah/gaji baik berupa uang maupun barang.

of money or goods.

<https://enrekangkab.bps.go.id>

ULASAN**DESCRIPTION****Kependudukan**

Penduduk Kabupaten Enrekang berdasarkan proyeksi penduduk tahun 2019 sebanyak 206.387 jiwa yang terdiri atas 103.627 jiwa penduduk laki-laki dan 102.760 jiwa penduduk perempuan. Dibandingkan dengan proyeksi jumlah penduduk tahun 2018, penduduk kabupaten Enrekang mengalami pertumbuhan sebesar 0,76 persen. Sementara itu besarnya angka rasio jenis kelamin tahun 2019 penduduk laki-laki terhadap penduduk perempuan sebesar 100,84

Kepadatan penduduk di Kabupaten Enrekang tahun 2019 mencapai 115,6 jiwa/km² dengan rata-rata jumlah penduduk per rumah tangga 4,6 orang. Kepadatan Penduduk di 12 kecamatan cukup beragam dengan kepadatan penduduk tertinggi terletak di kecamatan Alla dengan kepadatan sebesar 659,8 jiwa/km² dan terendah di Kecamatan Bungin sebesar 18,9 jiwa/Km².

Ketenagakerjaan

Berdasarkan Sakernas 2019, jumlah penduduk Kabupaten Enrekang yang berumur 15 tahun keatas yang bekerja sebanyak 96.568 orang, yang terdiri dari 56.209 laki-laki dan 40.359 perempuan. Sebagian besar penduduk yang bekerja berada pada usia 25-44 tahun.

Population

Enrekang regency population based population projections for 2019 were 206.387 people consisting of 103.627 inhabitants of the male and 102.760 female population people. This compares with a total Enrekang Regency Population in 2018, the Population growth of Enrekang Regency are 0,76 percent. While the magnitude of the sex ratio in 2019 the male population towards the female population are 100,84

Population density of Enrekang Regency in 2019 reached 115,6 people/km² with the average number of residents per household are 4,6 people. Population density in 12 subdistricts are quite diverse with the highest population density of subdistrict is located in the subdistrict Alla with the number of density are 659,8 people/km² and the lowest in Subdistrict Bungin with 18,9 people/km².

Employment

Based on Labour Force Survey 2019, number of fifteen years old population worked were 96.568 person, consist of 56.209 man and 40.359 woman. Most of population worked were twenty five until forty four years old.

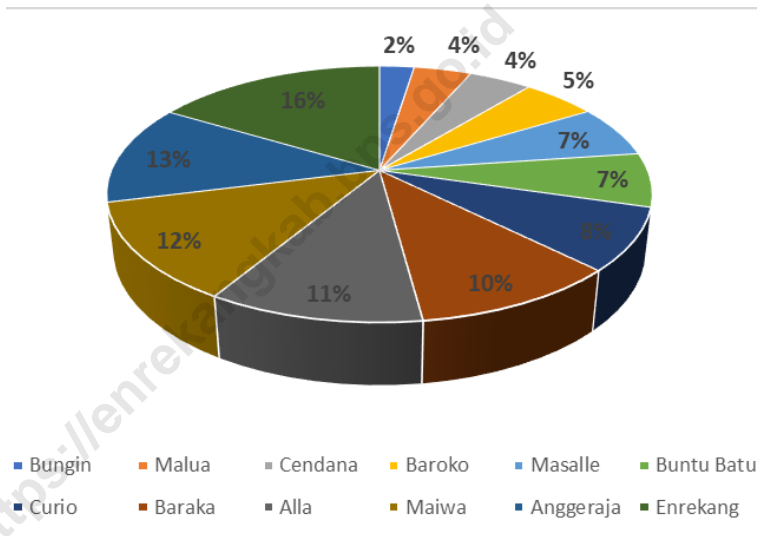
Penduduk di Kabupaten Enrekang sebagian besar bekerja di bidang pertanian yaitu sebesar 66,48 persen dari jumlah penduduk yang bekerja. Sebagian besar penduduk yang bekerja tersebut bekerja selama lebih dari 35 jam selama seminggu.

Most of population in Enrekang Regency worked in agriculture which is 66,48 percent of total worked population. Most of them worked more than 35 hours a week.

<https://enrekangkab.bps.go.id>

Gambar 3.1
Figures

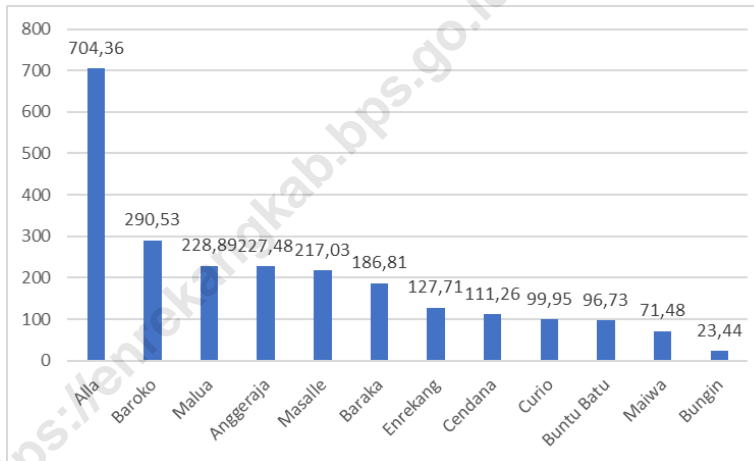
Persentase Penduduk per Kecamatan di Kabupaten Enrekang, 2019
Percentage of Population per District in Enrekang Regency, 2019



Sumber/Source : Dinas Kependudukan dan Pencatatan Sipil Kabupaten Enrekang/
Population and Civil Registration Agency Enrekang Regency

Gambar 3.2
Figures

Kepadatan Penduduk per km² di Kabupaten Enrekang, 2019
Population density per km² in Enrekang Regency, 2019



Sumber/Source : Dinas Kependudukan dan Pencatatan Sipil Kabupaten Enrekang/Population and Civil Registration Agency Enrekang Regency

3.1 PENDUDUK POPULATION

Tabel 3.1.1 **Penduduk, Laju Pertumbuhan Penduduk per Tahun, Distribusi Persentase Penduduk, Kepadatan Penduduk, Rasio Jenis Kelamin Penduduk Menurut Kecamatan di Kabupaten Enrekang, 2019**
Population, Annual Population Growth Rate, Percentage Distribution of Population, Population Density, and Population Sex Ratio by Subdistrict in Enrekang Regency, 2019

Kecamatan Subdistrict	Penduduk (ribu) Population (thousand)	Laju Pertumbuhan Penduduk per Tahun 2018–2019 Annual Population Growth Rate (%) 2018–2019
(1)	(2)	(3)
Maiwa	28 082	-1,90
Bungin	5 552	-6,79
Enrekang	37 188	-4,20
Cendana	10 126	-1,26
Buntu Batu	15 395	-3,32
Baraka	23 659	-10,54
Anggeraja	28 512	-3,96
Malua	9 238	-1,03
Alla	24 413	-0,16
Curio	17 842	-2,88
Masalle	14 834	-2,64
Baroko	11 935	-3,21
Kabupaten Enrekang		
Hasil Registrasi/Registration Result	226 776	-3,42¹
Hasil Proyeksi ¹ /Projection Result ¹	206 387	0,76

Lanjutan Tabel/*Continued Table 3.1.1*

Kecamatan <i>Subdistrict</i>	Persentase Penduduk <i>Percentage of Total Population</i>	Kepadatan Penduduk per km ² <i>Population Density per sq.km</i>
(1)	(7)	(8)
Maiwa	12.38	71.48
Bungin	2.45	23.44
Enrekang	16.40	127.71
Cendana	4.47	111.26
Buntu Batu	6.79	96.73
Baraka	10.43	186.81
Anggeraja	12.57	227.48
Malua	4.07	228.89
Alla	10.77	704.36
Curio	7.87	99.95
Masalle	6.54	217.03
Baroko	5.26	290.53
Kabupaten Enrekang		
Hasil Registrasi/ <i>Registration Result</i>	100	126.97
Hasil Proyeksi ¹ / <i>Projection Result¹</i>	100	115.56

Lanjutan Tabel/*Continued Table 3.1.1*

Kecamatan Subdistrict	Rasio Jenis Kelamin Population Sex Ratio
(1)	(11)
Maiwa	101.67
Bungin	108.96
Enrekang	101.97
Cendana	98.67
Buntu Batu	106.01
Baraka	103.92
Anggeraja	102.24
Malua	100.00
Alla	106.47
Curio	107.03
Masalle	105.51
Baroko	107.89
Kabupaten Enrekang	
Hasil Registrasi/ <i>Registration Result</i>	103.78
Hasil Proyeksi ¹ / <i>Projection Result</i> ¹	100.84

Catatan/*Note*: ¹Data dari Hasil Proyeksi Penduduk Indonesia 2010–2035 (Pertengahan tahun/Juni)/*Data from the result of Indonesia Population Projection 2010–2035 (mid year/June)*

Sumber/*Source*: Dinas Kependudukan dan Pencatatan Sipil Kabupaten Enrekang/*Population and Civil Registration Agency Enrekang Regency*

Tabel
Table 3.1.2

Jumlah Penduduk dan Jenis Kelamin per Kecamatan di Kabupaten Enrekang, 2019
Population and Sex by Subdistrict in Enrekang Regency, 2019

Kecamatan Subdistrict	Jenis Kelamin		Jumlah Total
	Laki-laki Male	Perempuan Female	
(1)	(2)	(3)	(4)
Maiwa	12 740	12 797	25 537
Bungin	2 278	2 201	4 479
Enrekang	16 047	16 831	32 878
Cendana	4 264	4 585	8 849
Buntu Batu	11 610	11 364	22 974
Baraka	7 143	6 819	13 962
Anggeraja	12 985	13 017	26 002
Malua	4 110	4 303	8 413
Alla	11 725	11 143	22 868
Curio	8 531	8 133	16 664
Masalle	6 704	6 391	13 095
Baroko	5 490	5 176	10 666
Kabupaten Enrekang	103 627	102 760	206 387

Catatan/Note:

Sumber/Source: BPS Proyeksi Penduduk Indonesia 2010–2020/Indonesia Population Projection 2010–2020

Tabel 3.1.3 **Jumlah Penduduk dan Jenis Kelamin per Kecamatan di Kabupaten Enrekang, 2019**
Table 3.1.3 **Population and Sex by Subdistrict in Enrekang Regency, 2019**

Kecamatan Subdistrict	Jenis Kelamin		Jumlah Total
	Laki-laki Male	Perempuan Female	
(1)	(2)	(3)	(4)
Maiwa	14 157	13 925	28 082
Bungin	2 895	2 657	5 552
Enrekang	18 775	18 413	37 188
Cendana	5 029	5 097	10 126
Buntu Batu	7 922	7 473	15 395
Baraka	12 057	11 602	23 659
Anggeraja	14 414	14 098	28 512
Malua	4 619	4 619	9 238
Alla	12 589	11 824	24 413
Curio	9 224	8 618	17 842
Masalle	7 616	7 218	14 832
Baroko	6 194	5 741	11 935
Kabupaten Enrekang	115 491	111 285	226 776

Catatan/Note:

Sumber/Source: Dinas Kependudukan dan Pencatatan Sipil Kabupaten Enrekang/Population and Civil Registration Agency Enrekang Regency

Tabel
Table 3.1.4

**Penduduk menurut Kelompok Usia dan Jenis Kelamin per
 Kecamatan di Kabupaten Enrekang, 2019**
*Population by Age Group and Sex by Subdistrict in Enrekang
 Regency, 2019*

Kecamatan Subdistrict	Anak-Anak/Child 0-14 Tahun		Jumlah Total
	Laki-laki Male	Perempuan Female	
(1)	(2)	(3)	(4)
Maiwa	4 064	3 792	7 856
Bungin	765	722	1 487
Enrekang	5 229	5 009	10 238
Cendana	1 423	1 347	2 770
Buntu Batu	3 865	3 618	7 483
Baraka	2 484	2 392	4 876
Anggeraja	4 103	3 969	8 072
Malua	1 377	1 338	2 715
Alla	3 754	3 400	7 154
Curio	3 046	2 879	5 925
Masalle	2 312	2 263	4 575
Baroko	1 843	1 678	3 521
Kabupaten Enrekang	34 265	32 407	66 672

Catatan/Note:

Sumber/Source: BPS Proyeksi Penduduk Indonesia 2010–2020/Indonesia Population Projection 2010–2020

Lanjutan Tabel/Continued Table 3.1.4

Kecamatan Subdistrict	Dewasa/Adult 15-64 Tahun		Jumlah Total
	Laki-laki Male	Perempuan Female	
(1)	(5)	(6)	(7)
Maiwa	7 681	7 710	15 391
Bungin	1 368	1 345	2 713
Enrekang	9 622	10 339	19 961
Cendana	2 439	2 736	5 175
Buntu Batu	6 971	6 786	13 757
Baraka	4 238	3 951	8 189
Anggeraja	7 917	7 863	15 780
Malua	2 392	2 566	4 958
Alla	7 333	6 953	14 286
Curio	4 901	4 621	9 522
Masalle	3 892	3 602	7 494
Baroko	3 210	3 082	6 292
Kabupaten Enrekang	61 964	61 554	123 518

Lanjutan Tabel/*Continued Table* 3.1.4

Kecamatan <i>Subdistrict</i>	Lansia/ <i>Oldery</i> 65 Tahun Keatas		Jumlah <i>Total</i>
	Laki-laki <i>Male</i>	Perempuan <i>Female</i>	
(1)	(5)	(6)	(7)
Maiwa	995	1 295	2 290
Bungin	145	134	279
Enrekang	1 196	1 483	2 679
Cendana	402	502	904
Buntu Batu	774	960	1 734
Baraka	421	476	897
Anggeraja	965	1 185	2 150
Malua	341	399	740
Alla	638	790	1 428
Curio	584	633	1 217
Masalle	500	526	1 026
Baroko	437	416	853
Kabupaten Enrekang	7398	8 799	16 197

 Catatan/*Note*:

 Sumber/*Source*: BPS Proyeksi Penduduk Indonesia 2010–2020/*Indonesia Population Projection 2010–2020*

Tabel
Table 3.1.5**Jumlah Penduduk, Jumlah Keluarga, Rata-Rata Penduduk per Desa/Kelurahan dan Rata-Rata Anggota Rumahtangga per Kecamatan di Kabupaten Enrekang, 2019****Number of Population, Household, Average Population in each Village/Wards and Average of Household Size by District in Enrekang Regency, 2019**

Kecamatan Subdistrict	Penduduk Population	Rumah Tangga Household	Rata-Rata Anggota Rumahtangga Average Householder	Rata-Rata Penduduk Perdesa Average Population Each Village/Wards
(1)	(2)	(3)	(4)	(5)
Maiwa	25 537	5 268	4,8	1 161
Bungin	4 479	1 057	4,2	747
Enrekang	32 878	7 226	4,5	1 827
Cendana	8 849	1 988	4,5	1 264
Baraka	22 974	4 963	4,6	1 532
Buntu Batu	13 962	3 244	4,3	1 745
Anggeraja	26 002	5 710	4,6	1 733
Malua	8 413	2 109	4,0	1 052
Alla	22 868	5 153	4,4	2 859
Curio	16 664	3 815	4,4	1 515
Masalle	13 095	3 198	4,1	2 183
Baroko	10 666	2 441	4,4	2 133
Kabupaten Enrekang	206 387	46 172	4,5	1 600

Catatan/Note:

Sumber/Source: BPS Proyeksi Penduduk Indonesia 2010–2020/Indonesia Population Projection 2010–2020

Tabel
Table 3.1.6

Jumlah Penduduk Menurut Kelompok Umur dan Jenis Kelamin di Kabupaten Enrekang, 2019
Population by Age Group and Sex in Enrekang Regency, 2019

Kelompok Umur <i>Age Group</i>	Jenis Kelamin <i>Sex</i>		Jumlah <i>Total</i>
	Laki-laki <i>Male</i>	Perempuan <i>Female</i>	
(1)	(2)	(3)	(4)
00 - 04	11 431	10 903	22 334
05 - 09	11 630	10 959	22 589
10 - 14	11 204	10 545	21 749
15 - 19	9 838	8 527	18 365
20 - 24	6 957	6 226	13 183
25 - 29	7 172	6 935	14 107
30 - 34	7 001	6 920	13 921
35 - 39	6 670	6 714	13 384
40 - 44	6 286	6 265	12 551
45 - 49	5 719	5 819	11 538
50 - 54	4 962	5 512	10 474
55 - 59	3 998	4 517	8 515
60 - 64	3 361	4 119	7 480
65+	7 398	8 799	16 197
Kabupaten Enrekang	103 627	102 760	206 387

Catatan/Note:

Sumber/Source: BPS Proyeksi Penduduk Indonesia 2010–2020//Indonesia Population Projection 2010–2020

Tabel
Table 3.1.7**Jumlah Penduduk menurut Kelompok Umur dan Jenis Kelamin di Kecamatan Maiwa Kabupaten Enrekang, 2019**
Estimation Population by Age Group and Sex in Maiwa District. Enrekang Regency, 2019

Kelompok Umur <i>Age Group</i>	Jenis Kelamin <i>Sex</i>		Jumlah <i>Total</i>
	Laki-laki <i>Male</i>	Perempuan <i>Female</i>	
(1)	(2)	(3)	(4)
00 - 04	1 336	1 249	2 585
05 - 09	1 399	1 295	2 694
10 - 14	1 329	1 248	2 577
15 - 19	1 019	863	1 882
20 - 24	785	717	1 502
25 - 29	887	892	1 779
30 - 34	955	891	1 846
35 - 39	889	860	1 749
40 - 44	820	751	1 571
45 - 49	696	694	1 390
50 - 54	624	810	1 434
55 - 59	547	631	1 178
60 - 64	459	601	1 060
65+	995	1 295	2 290
Kecamatan Maiwa	12 740	12 797	25 537

Catatan/Note:

Sumber/Source: BPS Proyeksi Penduduk Indonesia 2010–2020/Indonesia Population Projection 2010–2020

Tabel
Table 3.1.8

Jumlah Penduduk menurut Kelompok Umur dan Jenis Kelamin di Kecamatan Bungin Kabupaten Enrekang, 2019
Estimation Population by Age Group and Sex in Bungin District Enrekang Regency, 2019

Kelompok Umur <i>Age Group</i>	Jenis Kelamin <i>Sex</i>		Jumlah <i>Total</i>
	Laki-laki <i>Male</i>	Perempuan <i>Female</i>	
(1)	(2)	(3)	(4)
00 - 04	246	234	480
05 - 09	293	270	563
10 - 14	226	218	444
15 - 19	218	123	341
20 - 24	184	155	339
25 - 29	168	145	313
30 - 34	136	130	266
35 - 39	152	151	303
40 - 44	132	152	284
45 - 49	135	163	298
50 - 54	80	135	215
55 - 59	77	84	161
60 - 64	86	107	193
65+	145	134	279
Kecamatan Bungin	2 278	2 201	4 479

Catatan/Note:

Sumber/Source: BPS Proyeksi Penduduk Indonesia 2010–2020/Indonesia Population Projection 2010–2020

Tabel
Table 3.1.9**Jumlah Penduduk menurut Kelompok Umur dan Jenis Kelamin di Kecamatan Cendana Kabupaten Enrekang, 2019**
Estimation Population by Age Group and Sex in Cendana District Enrekang Regency, 2019

Kelompok Umur <i>Age Group</i>	Jenis Kelamin <i>Sex</i>		Jumlah <i>Total</i>
	Laki-laki <i>Male</i>	Perempuan <i>Female</i>	
(1)	(2)	(3)	(4)
00 - 04	449	435	884
05 - 09	497	458	955
10 - 14	477	454	931
15 - 19	424	381	805
20 - 24	213	274	487
25 - 29	233	272	505
30 - 34	222	302	524
35 - 39	248	295	543
40 - 44	280	289	569
45 - 49	262	282	544
50 - 54	244	244	488
55 - 59	169	203	372
60 - 64	144	194	338
65+	402	502	904
Kecamatan Cendana	4 264	4 585	8 849

Catatan/Note:

Sumber/Source: BPS Proyeksi Penduduk Indonesia 2010–2020/Indonesia Population Projection 2010–2020

Tabel
Table 3.1.10

Jumlah Penduduk menurut Kelompok Umur dan Jenis Kelamin di Kecamatan Enrekang Kabupaten Enrekang, 2019
Estimation Population by Age Group and Sex in Enrekang District Enrekang Regency, 2019

Kelompok Umur <i>Age Group</i>	Jenis Kelamin <i>Sex</i>		Jumlah <i>Total</i>
	Laki-laki <i>Male</i>	Perempuan <i>Female</i>	
(1)	(2)	(3)	(4)
00 - 04	1 757	1 652	3 409
05 - 09	1 684	1 565	3 249
10 - 14	1 788	1 792	3 580
15 - 19	1 612	1 610	3 222
20 - 24	1 090	1 106	2 196
25 - 29	1 110	1 176	2 286
30 - 34	1 033	1 073	2 106
35 - 39	945	1 066	2 011
40 - 44	1 022	1 059	2 081
45 - 49	947	916	1 863
50 - 54	772	916	1 688
55 - 59	617	729	1 346
60 - 64	474	688	1 162
65+	1 196	1 483	2 679
Kecamatan Enrekang	16 047	16 831	32 878

Catatan/Note:

Sumber/Source: BPS Proyeksi Penduduk Indonesia 2010–2020/Indonesia Population Projection 2010–2020

Tabel
Table 3.1.11

Jumlah Penduduk menurut Kelompok Umur dan Jenis Kelamin di Kecamatan Baraka Kabupaten Enrekang, 2019
Estimation Population by Age Group and Sex in Baraka District Enrekang Regency, 2019

Kelompok Umur <i>Age Group</i>	Jenis Kelamin <i>Sex</i>		Jumlah <i>Total</i>
	Laki-laki <i>Male</i>	Perempuan <i>Female</i>	
(1)	(2)	(3)	(4)
00 - 04	1 269	1 193	2 462
05 - 09	1 305	1 224	2 529
10 - 14	1 291	1 201	2 492
15 - 19	1 252	1 033	2 285
20 - 24	772	680	1 452
25 - 29	762	757	1 519
30 - 34	735	732	1 467
35 - 39	723	724	1 447
40 - 44	686	703	1 389
45 - 49	693	663	1 356
50 - 54	581	572	1 153
55 - 59	412	467	879
60 - 64	355	455	810
65+	774	960	1 734
Kecamatan Baraka	11 610	11 364	22 974

Catatan/Note:

Sumber/Source: BPS Proyeksi Penduduk Indonesia 2010–2020/Indonesia Population Projection 2010–2020

Tabel
Table 3.1.12

Jumlah Penduduk menurut Kelompok Umur dan Jenis Kelamin di Kecamatan Buntu Batu Kabupaten Enrekang, 2019
Estimation Population by Age Group and Sex in Buntu Batu District Enrekang Regency, 2019

Kelompok Umur <i>Age Group</i>	Jenis Kelamin <i>Sex</i>		Jumlah <i>Total</i>
	Laki-laki <i>Male</i>	Perempuan <i>Female</i>	
(1)	(2)	(3)	(4)
00 - 04	889	895	1 784
05 - 09	845	813	1 658
10 - 14	750	684	1 434
15 - 19	630	515	1 145
20 - 24	529	428	957
25 - 29	519	465	984
30 - 34	457	449	906
35 - 39	433	421	854
40 - 44	420	428	848
45 - 49	402	383	785
50 - 54	331	364	695
55 - 59	249	272	521
60 - 64	268	226	494
65+	421	476	897
Kecamatan Buntu Batu	7 143	6 819	13 962

Catatan/Note:

Sumber/Source: BPS Proyeksi Penduduk Indonesia 2010–2020/Indonesia Population Projection 2010–2020

Tabel
Table 3.1.13

Jumlah Penduduk menurut Kelompok Umur dan Jenis Kelamin di Kecamatan Anggeraja Kabupaten Enrekang, 2019
Estimation Population by Age Group and Sex in Anggeraja District Enrekang Regency, 2019

Kelompok Umur <i>Age Group</i>	Jenis Kelamin <i>Sex</i>		Jumlah <i>Total</i>
	Laki-laki <i>Male</i>	Perempuan <i>Female</i>	
(1)	(2)	(3)	(4)
00 - 04	1 318	1 316	2 634
05 - 09	1 378	1 331	2 709
10 - 14	1 407	1 322	2 729
15 - 19	1 234	1 140	2 374
20 - 24	882	772	1 654
25 - 29	939	865	1 804
30 - 34	912	879	1 791
35 - 39	821	869	1 690
40 - 44	846	770	1 616
45 - 49	741	806	1 547
50 - 54	625	671	1 296
55 - 59	519	602	1 121
60 - 64	398	489	887
65+	965	1 185	2 150
Kecamatan Anggeraja	12 985	13 017	26 002

Catatan/Note:

Sumber/Source: BPS Proyeksi Penduduk Indonesia 2010–2020/Indonesia Population Projection 2010–2020

Tabel
Table 3.1.14

Jumlah Penduduk menurut Kelompok Umur dan Jenis Kelamin di Kecamatan Malua Kabupaten Enrekang, 2019
Estimation Population by Age Group and Sex in Malua District Enrekang Regency, 2019

Kelompok Umur <i>Age Group</i>	Jenis Kelamin <i>Sex</i>		Jumlah <i>Total</i>
	Laki-laki <i>Male</i>	Perempuan <i>Female</i>	
(1)	(2)	(3)	(4)
00 - 04	455	443	898
05 - 09	499	459	958
10 - 14	423	436	859
15 - 19	367	335	702
20 - 24	207	228	435
25 - 29	247	268	515
30 - 34	293	291	584
35 - 39	270	252	522
40 - 44	200	257	457
45 - 49	252	274	526
50 - 54	228	263	491
55 - 59	180	201	381
60 - 64	148	197	345
65+	341	399	740
Kecamatan Malua	4 110	4 303	8 413

Catatan/Note:

Sumber/Source: BPS Proyeksi Penduduk Indonesia 2010–2020/Indonesia Population Projection 2010–2020

Tabel
Table 3.1.15

Jumlah Penduduk menurut Kelompok Umur dan Jenis Kelamin di Kecamatan Alla Kabupaten Enrekang, 2019
Estimation Population by Age Group and Sex in Alla District Enrekang Regency, 2019

Kelompok Umur <i>Age Group</i>	Jenis Kelamin <i>Sex</i>		Jumlah <i>Total</i>
	Laki-laki <i>Male</i>	Perempuan <i>Female</i>	
(1)	(2)	(3)	(4)
00 - 04	1 217	1 154	2 371
05 - 09	1 266	1 142	2 408
10 - 14	1 271	1 104	2 375
15 - 19	1 422	1 286	2 708
20 - 24	867	688	1 555
25 - 29	848	783	1 631
30 - 34	789	734	1 523
35 - 39	729	708	1 437
40 - 44	733	758	1 491
45 - 49	610	668	1 278
50 - 54	535	495	1 030
55 - 59	460	461	921
60 - 64	340	372	712
65+	638	790	1 428
Kecamatan Alla	11 725	11 143	22 868

Catatan/Note:

Sumber/Source: BPS Proyeksi Penduduk Indonesia 2010–2020/Indonesia Population Projection 2010–2020

Tabel
Table 3.1.16

Jumlah Penduduk menurut Kelompok Umur dan Jenis Kelamin di Kecamatan Curio Kabupaten Enrekang, 2019
Estimation Population by Age Group and Sex in Curio District Enrekang Regency, 2019

Kelompok Umur <i>Age Group</i>	Jenis Kelamin <i>Sex</i>		Jumlah <i>Total</i>
	Laki-laki <i>Male</i>	Perempuan <i>Female</i>	
(1)	(2)	(3)	(4)
00 - 04	1 047	975	2 022
05 - 09	1 083	1 010	2 093
10 - 14	916	894	1 810
15 - 19	719	578	1 297
20 - 24	609	509	1 118
25 - 29	569	533	1 102
30 - 34	612	590	1 202
35 - 39	603	532	1 135
40 - 44	455	427	882
45 - 49	401	386	787
50 - 54	355	395	750
55 - 59	321	369	690
60 - 64	257	302	559
65+	584	633	1 217
Kecamatan Curio	8 531	8 133	16 664

Catatan/Note:

Sumber/Source: BPS Proyeksi Penduduk Indonesia 2010–2020/Indonesia Population Projection 2010–2020

Tabel
Table 3.1.1

Jumlah Penduduk menurut Kelompok Umur dan Jenis Kelamin di Kecamatan Masalle Kabupaten Enrekang, 2019
Estimation Population by Age Group and Sex in Masalle District Enrekang Regency, 2019

Kelompok Umur <i>Age Group</i>	Jenis Kelamin <i>Sex</i>		Jumlah <i>Total</i>
	Laki-laki <i>Male</i>	Perempuan <i>Female</i>	
(1)	(2)	(3)	(4)
00 - 04	823	812	1 635
05 - 09	802	802	1 604
10 - 14	687	649	1 336
15 - 19	468	279	747
20 - 24	473	383	856
25 - 29	537	447	984
30 - 34	495	467	962
35 - 39	446	455	901
40 - 44	356	354	710
45 - 49	349	329	678
50 - 54	320	362	682
55 - 59	214	258	472
60 - 64	234	268	502
65+	500	526	1 026
Kecamatan Masalle	6 704	6 391	13 095

Catatan/Note:

Sumber/Source: BPS Proyeksi Penduduk Indonesia 2010–2020/Indonesia Population Projection 2010–2020

Tabel
Table 3.1.18

Jumlah Penduduk menurut Kelompok Umur dan Jenis Kelamin di Kecamatan Baroko Kabupaten Enrekang, 2019
Estimation Population by Age Group and Sex in Baroko District Enrekang Regency, 2019

Kelompok Umur <i>Age Group</i>	Jenis Kelamin <i>Sex</i>		Jumlah <i>Total</i>
	Laki-laki <i>Male</i>	Perempuan <i>Female</i>	
(1)	(2)	(3)	(4)
00 - 04	625	545	1 170
05 - 09	579	590	1 169
10 - 14	639	543	1 182
15 - 19	473	384	857
20 - 24	346	286	632
25 - 29	353	332	685
30 - 34	362	382	744
35 - 39	411	381	792
40 - 44	336	317	653
45 - 49	231	255	486
50 - 54	267	285	552
55 - 59	233	240	473
60 - 64	198	220	418
65+	437	416	853
Kecamatan Baroko	5 490	5 176	10 666

Catatan/Note:

Sumber/Source: BPS Proyeksi Penduduk Indonesia 2010–2020/Indonesia Population Projection 2010–2020

Tabel 3.1.19 Jumlah Penduduk Usia Sekolah menurut Kelompok Umur dan Jenis Kelamin di Kabupaten Enrekang, 2019
Table *Estimation Population of Age Schooling by Age Group and Sex in Enrekang Regency, 2019*

Kelompok Umur <i>Age Group</i>	Jenis Kelamin <i>Sex</i>		Jumlah <i>Total</i>
	Laki-laki <i>Male</i>	Perempuan <i>Female</i>	
(1)	(2)	(3)	(4)
07 - 12	13 799	13 049	26 848
13 -15	6 512	5 957	12 469
16 - 18	5 974	5 139	11 113
19 - 24	8 690	7 713	16 403
Kabupaten Enrekang	34 975	31 858	66 833

Catatan/Note:

Sumber/Source: BPS Proyeksi Penduduk Indonesia 2010–2020/Indonesia Population Projection 2010–2020

**3.2 KETENAGAKERJAAN
EMPLOYMENT**

Tabel 3.2.1 Jumlah Penduduk Berumur 15 Tahun Keatas Menurut Jenis Kegiatan Selama Seminggu yang Lalu dan Jenis Kelamin di Kabupaten Enrekang, 2019
Population Aged 15 Years and Over by Type of Activity During The Previous Week and Sex in Enrekang Regency, 2019

Kegiatan Utama <i>Main Activity</i>	Jenis Kelamin/Sex		
	Laki-Laki <i>Male</i>	Perempuan <i>Female</i>	Jumlah <i>Total</i>
(1)	(2)	(3)	(4)
Angkatan Kerja <i>Economically Active</i>	56,209	40,359	96,568
Bekerja/ <i>Working</i>	54,997	39,254	94,251
Pengangguran Terbuka <i>Unemployment</i>	1,212	1,105	2,317
Bukan Angkatan Kerja <i>Economically Inactive</i>	13,368	30,124	43,492
Sekolah/ <i>Attending School</i>	5,997	6,215	12,212
Mengurus Rumah Tangga <i>Housekeeping</i>	1,591	21,053	22,644
Lainnya/ <i>Others</i>	5,780	2,856	8,636
Jumlah/Total	69,577	70,483	140,060

Catatan/Note:

Sumber/Source: BPS, Survei Angkatan Kerja Nasional (Sakernas) Agustus/BPS-Statistics Indonesia, August National Labor Force Survey

Tabel
Table 3.2.2

Penduduk Berumur 15 Tahun ke Atas Menurut Pendidikan Tertinggi yang Ditamatkan dan Jenis Kegiatan Selama Seminggu yang Lalu di Kabupaten Enrekang, 2019
Population 15 Years of Age and Over by Educational Attainment and Type of Activity During the Previous Week in Enrekang Regency, 2019

Pendidikan Tertinggi yang Ditamatkan ¹ <i>Educational Attainment¹</i>	Angkatan Kerja/ <i>Economically Active</i>			Persentase Bekerja terhadap Angkatan Kerja <i>Percentage of Working to Economically Active</i>
	Bekerja <i>Working</i>	Pengangguran ² <i>Unemployment²</i>	Jumlah Angkatan Kerja <i>Total of Economically Active</i>	
(1)	(2)	(3)	(4)	(5)
0	30 225	103	30 328	99.66
1	19 529	113	19 642	99.42
2	25 952	786	26 738	97.06
3	18 545	1 315	19 860	93.38
Jumlah/Total	94 251	2317	96 568	97.60

Lanjutan Tabel/*Continued Table 3.2.2*

Pendidikan Tertinggi yang Ditamatkan¹ <i>Educational Attainment¹</i>	Bukan Angkatan Kerja <i>Not Economically Active</i>	Jumlah Total	Persentase Angkatan Kerja terhadap Penduduk Usia Kerja <i>Percentage of Economically Active to Working Age Population</i>
(1)	(6)	(7)	(8)
0	15815	46 143	65.73
1	14 725	34 367	57.15
2	10 541	37 279	71.72
3	2 411	22 271	89.17
Jumlah/Total	43 492	140 060	68.95

Catatan/Note: ¹ 0. ≤ Sekolah Dasar (SD)/≤ *Primary School*
 1. Sekolah Menengah Pertama/*Junior High School*
 2. Sekolah Menengah Atas/*Senior High School*
 3. Perguruan Tinggi/*Collage*
² 1. Mencari pekerjaan/*Looking for work*
 2. Mempersiapkan usaha/*Establishing a new business/firm*
 3. Merasa tidak mungkin mendapat pekerjaan/*Hopeless of job*
 4. Sudah punya pekerjaan tetapi belum mulai bekerja/*Have a job in future start*

Sumber/Source: BPS, Survei Angkatan Kerja Nasional (Sakernas) Agustus/BPS-Statistics Indonesia, August National Labor Force Survey

Tabel
Table 3.2.3**Penduduk Berumur 15 Tahun Ke Atas yang Bekerja Selama Seminggu yang Lalu Menurut Status Pekerjaan Utama dan Jenis Kelamin di Kabupaten Enrekang, 2019**
Population 15 Years of Age and Over who Worked During The Previous Week by Main Employment Status and Sex in Enrekang Regency, 2019

Status Pekerjaan Utama Main Employment Status	Laki-Laki Male	Perempuan Female	Jumlah Total
(1)	(2)	(3)	(4)
Berusaha sendiri <i>Own account worker</i>	12 542	5 638	18 180
Berusaha dibantu buruh tidak tetap/buruh tidak dibayar <i>Employer assisted by temporary worker/unpaid worker</i>	22 377	5 449	27 826
Berusaha dibantu buruh tetap/buruh dibayar <i>Employer assisted by permanent worker/paid worker</i>	1 142	979	2 121
Buruh/Karyawan/Pegawai/ <i>Employee</i>	8 257	11 955	20 212
Pekerja bebas <i>Casual worker</i>	2 953	1 133	4 086
Pekerja keluarga/tak dibayar <i>Family worker/unpaid worker</i>	7 726	14 100	21 826
Jumlah/Total	54 997	39 254	94 251

Catatan/Note: ...

Sumber/Source: BPS, Survei Angkatan Kerja Nasional (Sakernas) Agustus/BPS-Statistics Indonesia, August National Labor Force Survey

SOSIAL DAN KESEJAHTERAAN RAKYAT


SOCIAL AND WELFARE

4




Jumlah Tempat Peribadatan di Kab. Enrekang Tahun 2019

Kab. Enrekang memiliki 681 tempat peribadatan yang tersebar di 12 Kecamatan.



586 Masjid



84 Mushola



10
Gereja
Kristen



2 Gereja
Katolik

PENJELASAN TEKNIS**TECHNICAL NOTES**

- | | |
|--|---|
| <p>1. Tidak/belum pernah sekolah adalah mereka yang tidak pernah atau belum pernah terdaftar dan tidak pernah atau belum pernah aktif mengikuti pendidikan di suatu jenjang pendidikan formal. Termasuk juga yang tamat/belum tamat taman kanak-kanak tetapi tidak melanjutkan ke sekolah dasar.</p> | <p>1. <i>Not/never attending school is someone who has never attended or never been registered in a formal education, such as primary, secondary, and tertiary education. Those who just completed kindergarten are considered as never attended school.</i></p> |
| <p>2. Masih bersekolah adalah mereka yang terdaftar dan aktif mengikuti pendidikan formal dan nonformal (Paket A, B, atau C), baik pendidikan dasar, menengah maupun pendidikan tinggi. Bagi mahasiswa yang sedang cuti dianggap masih bersekolah.</p> | <p>2. <i>Attending school is someone who is currently attending primary, secondary, or tertiary education, including package A, package B, or package C. College student who postpones his/her study is considered as attending school.</i></p> |
| <p>3. Tidak bersekolah lagi adalah mereka yang pernah terdaftar dan aktif mengikuti pendidikan di suatu jenjang pendidikan formal dan nonformal (Paket A, B, atau C), tetapi pada saat pencacahan tidak lagi terdaftar dan tidak aktif mengikuti pendidikan.</p> | <p>3. <i>Not attending school anymore is someone who had enrolled and participated in formal and non-formal education in the past including package A, package B, or package C, but currently does not attend school.</i></p> |
| <p>4. Tamat sekolah adalah menyelesaikan pelajaran yang ditandai dengan lulus ujian akhir pada kelas atau tingkat terakhir suatu jenjang pendidikan di sekolah negeri maupun swasta dengan mendapatkan tanda tamat belajar/ijazah. Seseorang yang belum mengikuti pelajaran</p> | <p>4. <i>Completed particular level of education is someone who has completed particular level of education in private or public school and accepting graduation certificate. Someone who has never attended the highest grade but passed the final exam is considered as completed</i></p> |

pada kelas tertinggi tetapi telah mengikuti ujian akhir dan lulus dianggap tamat sekolah.

5. Paritas Gender (PG), adalah selisih Antara penduduk laki-laki terhadap perempuan. Indeks Paritas Gender (IPG), adalah perbandingan capaian penduduk perempuan terhadap laki-laki.
6. Dapat membaca dan menulis artinya dapat membaca dan menulis kata-kata/kalimat sederhana dengan suatu aksara tertentu.
7. Jalur Pendidikan di Indonesia terdiri atas 1) pendidikan formal, 2) pendidikan nonformal, dan 3) pendidikan informal yang ketiganya dapat saling melengkapi dan memperkaya (Undang-Undang No. 20 Tahun 2016 tentang Sistem Pendidikan Nasional).
8. Jenjang Pendidikan Formal terdiri atas pendidikan dasar, pendidikan menengah, dan pendidikan tinggi. Jenis pendidikan yang diajarkan mencakup pendidikan umum, kejuruan, akademik, profesi, vokasi, keagamaan, dan khusus.
 - a. Pendidikan Dasar berbentuk Sekolah Dasar (SD) dan Madrasah Ibtidaiyah (MI) atau bentuk lain yang sederajat serta Sekolah Menengah

particular level of education.

5. *Gender Parity (PG), is the difference Between male population to female. Gender Parity Index (IPG), is the comparison of the achievement of female population to men.*
6. *Able to read and write is the ability to read and write at least a simple sentence in any letter of alphabets.*
7. *The Education System in Indonesia consists of 1) a formal education, 2) non-formal education, and 3) informaleducation that all three can be complementary and enriching (Law No. 20 Year 2016 about The National Education System).*
8. *The Formal Education Level consists of primary education, secondary education, and high education. The kind of education that taught consists of general education, vocational, academic, professional, religious, and specific education.*
 - a. *The Primary Education consists of Elementary School and Islamic Elementary School or other equivalent forms and Junior High School and MTs, or*

- Pertama (SMP) dan Madrasah Tsanawiyah (MTs), atau bentuk lain yang sederajat.
- b. Pendidikan Menengah berbentuk Sekolah Menengah Atas (SMA), Madrasah Aliyah (MA), Sekolah Menengah Kejuruan (SMK), dan Madrasah Aliyah Kejuruan (MAK), atau bentuk lain yang sederajat.
 - c. Pendidikan Tinggi merupakan jenjang pendidikan setelah pendidikan menengah yang mencakup program pendidikan diploma, sarjana, magister, spesialis, dan doktor yang diselenggarakan oleh perguruan tinggi. Perguruan tinggi dapat berbentuk akademi, politeknik, sekolah tinggi, institut, atau universitas.
4. Rumah Sakit adalah tempat pemeriksaan dan perawatan kesehatan, biasanya berada di bawah pengawasan dokter/tenaga medis, yang melayani penderitayangsakituntukberobat rawat jalan atau rawat inap.
 5. Rumah Sakit Bersalin adalah rumah sakit khusus untuk persalinan, dilengkapi pelayanan spesialis pemeriksaan kehamilan, persalinan, rawat inap dan rawat jalan ibu dan anak yang berada di bawah pengawasan dokter spesialis kandungan.
- other equivalent forms.*
- b. *The Secondary Education consists of the senior high school, MA, Vocational School, and Vocational Madrasah Aliyah, or other equivalent forms.*
 - c. *The High Education consists of the education level after the secondary education that consists of diplomas, bachelor, master, specialist, and doctoral degrees that are held by the college. The colleges can be academy, polytechnic, high school, institute, or university.*
4. *Hospital is a place for health check, usually controlled/supervised by doctors/medical personnel to serve the ill patients to get outpatient or inpatient treatment services.*
 5. *Maternity Hospital is a specialized hospital for childbirth, has specialist inspection service to pregnancy, childbirth, hospitalization and outpatient for mothers and children that is under the supervision of an obstetrician.*

6. Rumah Bersalin adalah sarana pelayanan kesehatan dengan izin sebagai rumah bersalin, dilengkapi pelayanan pemeriksaan kehamilan, persalinan serta pemeriksaan ibu dan anak yang berada di bawah pengawasan bidan senior.
 7. Poliklinik adalah sarana kesehatan yang dipakai untuk pelayanan berobat jalan, biasanya berada di bawah pengawasan dokter/tenaga medis.
 8. Puskesmas (Pusat Kesehatan Masyarakat) adalah unit pelaksana teknis dinas kesehatan kabupaten/kota yang mempunyai fungsi utama sebagai penyelenggara pelayanan kesehatan tingkat pertama. Wilayah kerja puskesmas maksimal adalah satu kecamatan dan untuk dapat menjangkau wilayah kerjanya, puskesmas mempunyai jaringan pelayanan yang meliputi unit Puskesmas Pembantu (Pustu), unit Puskesmas Keliling (Puskel), dan unit bidan desa/komunitas (Peraturan Menteri Kesehatan RI No. 75 Tahun 2017 Tentang Pusat Kesehatan Masyarakat).
 9. Apotek adalah suatu tempat tertentu yang digunakan untuk melakukan pekerjaan kefarmasian, dan penyaluran/penjualan obat atau bahan farmasi dan perbekalan kesehatan lainnya
6. *Maternity House is health care facility with a license as a maternity house, equipped with prenatal care, childbirth and examination of mothers and children which is under the supervision of a senior midwife.*
 7. *Polyclinic is a health facility in which to get outpatient services, usually under the control of doctor/medical personnel.*
 8. *Public Health Center is technical implementation unit of regency health department that have the primary function as a first-level health care providers. The working area standard of public health center is one district and to reach their working areas, public health centers have a service network covering subsidiary of public health center, mobile public health center units, and midwife units (Regulation of the Minister of Health of Indonesia Number 75 Year 2017 about Public Health Center).*
 9. *Pharmacy is a specific place that is used for pharmaceutical jobs, and distribution/sale of drugs/ pharmaceuticals and other medical supplies to people that are administered by trained pharmacist*

kepada masyarakat yang dikelola oleh tenaga apoteker (Peraturan Menteri Kesehatan RI No. 1332 Tahun 2002 Tentang Perubahan Atas Peraturan Menteri Kesehatan RI No. 922/MENKES/PER/X/1993 Tentang Ketentuan dan Tata Cara Pemberian Izin Apotek).

(Regulation of the Minister of Health of Indonesia Number 1332 Year 2002 about the Changes of Regulation of the Minister of Health of Indonesia Number 922/MENKES/PER/X/1993 about Pro-vision and Procedures for Administration of Licensed Pharmacies).

10. Keluhan kesehatan adalah keadaan seseorang yang mengalami gangguan kesehatan atau kejiwaan, baik karena penyakit akut, penyakit kronis, kecelakaan, kriminal, atau hal lain.
 11. Mengobati sendiri adalah upaya oleh anggota rumah tangga/keluarga dengan melakukan pengobatan sendiri tanpa datang ke tempat fasilitas kesehatan atau memanggil dokter/petugas kesehatan ke rumahnya (misal minum obat modern, jamu, kerokan, kompres, kop, pijat) agar sembuh atau menjadi lebih ringan keluhan kesehatannya.
 12. Bencana Alam adalah peristiwa atau serangkaian peristiwa yang mengancam dan mengganggu kehidupan/penghidupan masyarakat yang disebabkan oleh faktor alam antara lain berupa gempa bumi, tsunami, gunung meletus, banjir, kekeringan, angin topan, dan tanah longsor sehingga mengakibatkan kerugian materi maupun non-materi.
10. *Health complaint is a condition where a person has health or mental problems because of acute illness, chronically illness, accident, crimes, or others.*
 11. *Self treatment is an effort of household members/family to have a health treatment by themselves without visiting health facilities or a doctor/health personnel (for instance, by taking modern medicine, herb medicine, chief with a coin, compress, cupping suction, massage) in order to recover from illness or reduce the health complaint.*
 12. *Natural Disaster is an event or series of events that threaten and disrupt the lives and livelihoods caused by natural factors such as: earthquake, tsunami, volcanic eruption, flood, flash flood, drought, typhoon/cyclone, and landslide so it can lead to result in loss of material and non-material.*

13. Untuk mengukur kemiskinan, BPS menggunakan konsep kemampuan memenuhi kebutuhan dasar (basic needs approach). Dengan pendekatan ini, kemiskinan dipandang sebagai ketidakmampuan dari sisi ekonomi untuk memenuhi kebutuhan dasar makanan dan bukan makanan yang diukur dari sisi pengeluaran. Metode yang digunakan adalah menghitung Garis Kemiskinan (GK), yang terdiri dari dua komponen yaitu Garis Kemiskinan Makanan (GKM) dan Garis Kemiskinan Non-Makanan (GKNM). Penghitungan Garis Kemiskinan dilakukan secara terpisah untuk daerah perkotaan dan perdesaan.
14. Penduduk miskin adalah penduduk yang memiliki rata-rata pengeluaran per kapita per bulan di bawah Garis Kemiskinan.
15. Garis Kemiskinan Makanan (GKM) merupakan nilai pengeluaran kebutuhan minimum makanan yang disetarakan dengan 2.100 kkalori per kapita per hari. Garis Kemiskinan Non-Makanan (GKNM) adalah kebutuhan minimum untuk perumahan, sandang, pendidikan, kesehatan, dan kebutuhan dasar lainnya.
16. Ukuran Kemiskinan
 - a. Head Count Index (HCI-P0) adalah persentase penduduk
13. *To measure poverty, BPS-Statistics Indonesia has used the concept of basic needs approach. Therefore, poverty is viewed as economic inability to fulfill food and non-food basic needs which are measured by consumption/expenditure. The method used is calculating poverty line, which consists of two components that are Food Poverty Line (FPL) and Non-Food Poverty Line (NFPL). The poverty line was calculated separately for urban and rural areas.*
14. *A person whose expenditure per capita per month is below the poverty line is considered to be poor.*
15. *The Food Poverty Line refers to the daily minimum requirement of 2,100 kcal per capita per day. The Non-Food Poverty Line refers to the minimum requirement for household necessities for clothing, education, health, and other basic individual needs.*
16. *Poverty Measures*
 - a. *Head Count Index (HCI-P0) simply measures the*

- miskin yang berada di bawah Garis Kemiskinan (GK).
- b. Indeks Kedalaman Kemiskinan (Poverty Gap Index-P1) merupakan ukuran rata-rata kesenjangan pengeluaran masing-masing penduduk miskin terhadap garis kemiskinan. Semakin tinggi nilai indeks, semakin jauh rata-rata pengeluaran penduduk dari garis kemiskinan.
- c. Indeks Keparahan Kemiskinan (Poverty Severity Index-P2) memberikan gambaran mengenai penyebaran pengeluaran di antara penduduk miskin. Semakin tinggi nilai indeks, semakin tinggi ketimpangan pengeluaran di antara penduduk miskin.
- percentage of the population that is counted as poor, often denoted by P0.*
- b. *Poverty Gap Index-P1 measures the extent to which individuals fall below the poverty line (the poverty gaps) as a proportion of the poverty line. Higher value of the index shows that the gap between average expenditure of the poor and the poverty line is wider.*
- c. *The Poverty Severity Index (P2) provides an overview of the distribution of spending among the poor. The higher the index value, the higher the disparity in expenditure among the poor.*

ULASAN**DESCRIPTION****Pendidikan**

Pendidikan Kabupaten Enrekang di lihat pada perbandingan jumlah tenaga didiknya pada semua jenjang pendidikan mulai dari pendidikan prasekolah (Taman Kanak-kanak) hingga SMA pada tahun 2018 hingga tahun 2019 mengalami kenaikan masing masing pada tingkat TK (0,30%); SD (0,09%); SMP (0,04%) dan SMA (0,01%), namun terjadi sedikit penurunan pada jumlah peserta didik pada jenjang pendidikan SD dan SMP sedangkan jenjang pendidikan Prasekolah dan SMA peserta didik mengalami kenaikan masing-masing sebesar (0,11%) dan (0,03%).

Angka Partisipasi Sekolah (APS) adalah persentase/proporsi dari semua anak yang masih sekolah pada satu kelompok umur tertentu terhadap penduduk dengan kelompok umur yang sesuai. APM adalah persentase siswa yang ada pada kelompok umur yang sesuai jenjang pendidikan tertentu yang sedang sekolah di tingkat pendidikan tertentu. APK adalah persentase siswa yang sedang sekolah di tingkat pendidikan tertentu, tanpa mempertimbangkan usianya.

Kesehatan

Jumlah Fasilitas Kesehatan di di Kabupaten Enrekang tahun 2019 diuraikan sebagai berikut:

1. Rumah Sakit : 2
2. Rumah bersalin : 0

Education

Enrekang Regency education is seen in the comparison of the number of students at all levels of education ranging from preschool education (kindergarten) to high school in 2018 to 2019 experiencing an increase each at the kindergarten level (0.30%); Elementary school (0.09%); Middle School (0.04%) and High School (0.01%), but there was a slight decrease in the number of students at the elementary and junior high school levels while the Preschool and High School levels of students experienced an increase of respectively (0.11%) and (0.03%).

School Participation Rate (APS) is the percentage / proportion of all children who are still in school in a certain age group of the population with the appropriate age group. APM is the percentage of students who are in an appropriate age group who are in a certain level of education who are currently attending a certain level of education. APK is the percentage of students who are attending a certain level of education, regardless of their age.

Health

The number of Health Facilities in Enrekang Regency in 2019 is described as follows:

1. *Hospital: 2*
2. *Maternity home: 0*

3. Puskesmas : 17
4. Pustu : 72

3. Puskesmas: 17
4. Pustu: 72

Rumah Sakit di Kabupaten Enrekang hanya ada di Kecamatan Enrekang. Jumlah Tenaga Kesehatan pada Rumah Sakit tahun 2019 terdiri dari Dokter 41 Orang, Perawat 164 Orang, Bidan 123 Orang.

Hospitals in Enrekang Regency only exist in Enrekang District. The number of Health Workers at the Hospital in 2019 consisted of 41 Doctors, 164 Nurses, 123 Midwives.

Agama

Tempat Peribadatan tahun 2019 di Kabupaten Enrekang, terdapat Mesjid 586 buah, Langgar 84 buah, Gereja 10 buah yang dirinci untuk Gereja Protestan 10 buah dan Gereja Katolik 2 buah.

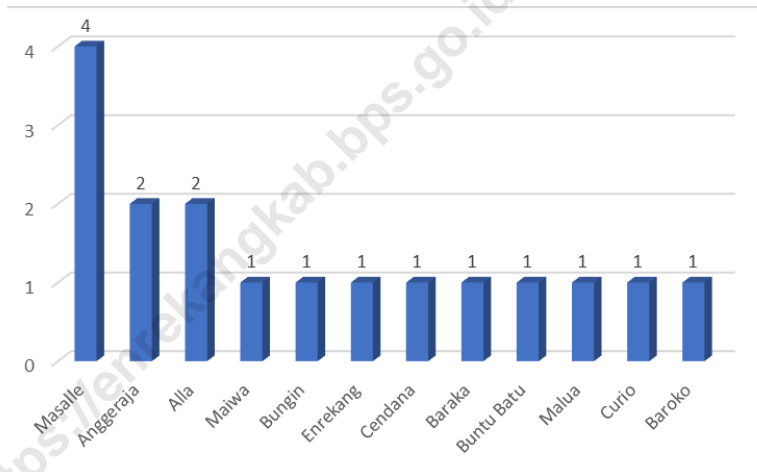
Religion

The place of worship in 2019 in Enrekang Regency, there were 586 mosques, 84 violations, 10 church details for 10 Protestant Churches and 2 Catholic Churches.

<https://enrekangkab.bps.go.id>

Gambar 4.1
Figures

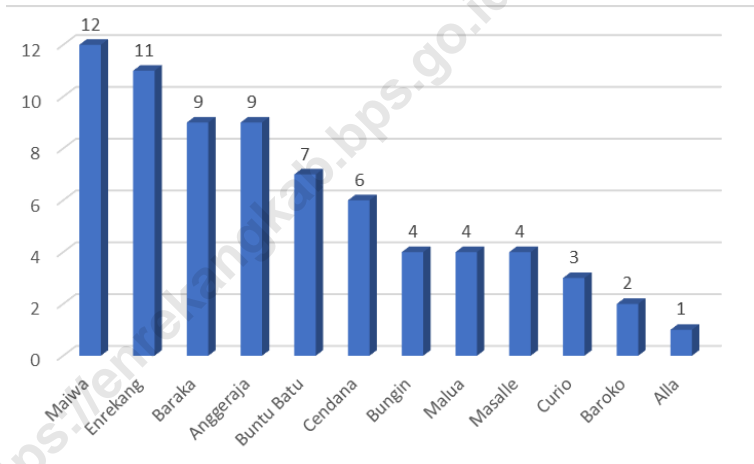
Jumlah Puskesmas per Kecamatan di Kabupaten Enrekang, 2019
Number of Puskesmas per District in Enrekang Regency, 2019



Sumber/Source : BPS, Pendataan Potensi Desa (Podes)/ BPS–Statistics Indonesia, Village Potential Data Collection

Gambar 4.2
Figures

Jumlah Puskesmas Pembantu per Kecamatan di kabupaten Enrekang, 2019
Number of Supporting Health Centers per District in Enrekang Regency, 2019



Sumber/Source : BPS, Pendataan Potensi Desa (Podes)/ BPS–Statistics Indonesia, Village Potential Data Collection

4.1 PENDIDIKAN EDUCATION

Tabel 4.1.1 **Jumlah Sekolah, Guru, dan Murid Taman Kanak-Kanak (TK) di Bawah Kementerian Pendidikan dan Kebudayaan Menurut Kecamatan di Kabupaten Enrekang, 2018/2019 dan 2019/2020**
Number of Schools, Teachers, and Pupils in Kindergarten Under The Ministry of Education and Culture by Subdistrict in Enrekang Regency, 2018/2019 dan 2019/2020

Kecamatan Subdistrict	Sekolah/Schools					
	Negeri/Public		Swasta/Private		Jumlah/Total	
	2018/2019	2019/2020	2018/2019	2019/2020	2018/2019	2019/2020
(1)	(2)	(3)	(4)	(5)	(6)	(7)
Maiwa	-	-	23	23	23	23
Bungin	-	-	3	3	3	3
Enrekang	1	1	24	23	25	24
Cendana	-	-	4	4	4	4
Baraka	-	-	11	11	11	11
Buntu Batu	-	-	27	27	27	27
Anggeraja	-	-	15	15	15	15
Malua	-	-	9	9	9	9
Alla	-	-	8	8	8	8
Curio	-	-	20	20	20	20
Masalle	-	-	-	-	-	-
Baroko	-	-	2	2	2	2
Kabupaten Enrekang	1	1	144	145	145	146

Lanjutan Tabel/*Continued Table 4.1.1*

Kecamatan Subdistrict	Guru ¹ /Teachers ¹					
	Negeri/Public		Swasta/Private		Jumlah/Total	
	2018/2019	2019/2020	2018/2019	2019/2020	2018/2019	2019/2020
(1)	(8)	(9)	(10)	(11)	(12)	(13)
Maiwa	-	-	57	79	57	79
Bungin	-	-	11	11	11	11
Enrekang	12	14	82	111	94	125
Cendana	-	-	11	16	11	16
Baraka	-	-	77	37	77	37
Buntu Batu	-	-	19	105	19	105
Anggeraja	-	-	45	58	45	58
Malua	-	-	23	33	23	33
Alla	-	-	27	39	27	39
Curio	-	-	40	64	40	64
Masalle	-	-	-	-	-	-
Baroko	-	-	1	6	1	6
Kabupaten Enrekang	12	14	389	559	401	573

Lanjutan Tabel/*Continued Table 4.1.1*

Kecamatan Subdistrict	Murid/Students					
	Negeri/Public		Swasta/Private		Jumlah/Total	
	2018/2019	2019/2020	2018/2019	2019/2020	2018/2019	2019/2020
(1)	(14)	(15)	(16)	(17)	(18)	(19)
Maiwa	-	-	665	691	665	691
Bungin	-	-	71	74	71	74
Enrekang	99	113	786	700	885	813
Cendana	-	-	126	123	126	123
Baraka	-	-	896	861	896	861
Buntu Batu	-	-	261	836	261	837
Anggeraja	-	-	664	698	664	698
Malua	-	-	299	286	299	286
Alla	-	-	425	447	425	447
Curio	-	-	601	651	601	651
Masalle	-	-	-	-	-	-
Baroko	-	-	38	54	38	54
Kabupaten Enrekang	99	113	4 832	5 421	4 931	5 534

Catatan/Note: ¹ Jumlah guru termasuk kepala sekolah dan guru/*The total of teachers including headmaster and teacher*

Sumber/Source: Kementerian Pendidikan dan Kebudayaan, Data Semester Ganjil/*Ministry of Educations and Culture, Odd Semester Data*

Tabel
Table 4.1.2**Jumlah Sekolah, Guru, dan Murid Raudatul Athfal (RA)
di Bawah Kementerian Agama Menurut Kecamatan di
Kabupaten Enrekang, 2018/2019 dan 2019/2020**
**Number of Schools, Teachers, and Pupils in Raudatul Athfal
(RA) Under The Ministry of Religious Affairs by Subdistrict in
Enrekang Regency, 2018/2019 dan 2019/2020**

Kecamatan Subdistrict	Sekolah/Schools		Guru/Teachers		Murid/Pupils	
	2018/2019	2019/2020	2018/2019	2019/2020	2018/2019	2019/2020
(1)	(2)	(3)	(4)	(5)	(6)	(7)
Maiwa	-	-	-	-	-	-
Bungin	-	-	-	-	-	-
Enrekang	-	-	-	-	-	-
Cendana	-	-	-	-	-	-
Baraka	-	-	-	-	-	-
Buntu Batu	-	7	-	14	-	91
Anggeraja	-	-	-	-	-	-
Malua	-	-	-	-	-	-
Alla	-	8	-	20	-	162
Curio	-	-	-	-	-	-
Masalle	-	10	-	20	-	126
Baroko	-	5	-	12	-	226
Kabupaten Enrekang	35	30	96	66	793	605

Catatan/Note: Seluruh Raudatul Athfal (RA) berstatus swasta/All Raudatul Athfal (RA) are private

Sumber/Source: Kementerian Agama, Data Semester Ganjil/Ministry of Religious Affairs, Odd Semester Data

Tabel
Table 4.1.3

Jumlah Sekolah, Guru, dan Murid Sekolah Dasar (SD) di Bawah Kementerian Pendidikan dan Kebudayaan Menurut Kecamatan di Kabupaten Enrekang, 2018/2019 dan 2019/2020
Number of Schools, Teachers, and Pupils in Primary Schools Under The Ministry of Education and Culture by Subdistrict in Enrekang Regency, 2018/2019 dan 2019/2020

Kecamatan Subdistrict	Sekolah/Schools					
	Negeri/Public		Swasta/Private		Jumlah/Total	
	2018/2019	2019/2020	2018/2019	2019/2020	2018/2019	2019/2020
(1)	(2)	(3)	(4)	(5)	(6)	(7)
Maiwa	35	35	-	-	35	35
Bungin	10	10	-	-	10	10
Enrekang	34	34	2	2	36	36
Cendana	16	16	-	-	16	16
Baraka	21	21	1	1	22	22
Buntu Batu	16	16	-	-	16	16
Anggeraja	24	24	-	-	24	24
Malua	10	10	-	-	10	10
Alla	14	14	-	-	14	14
Curio	16	16	-	-	16	16
Masalle	10	10	-	-	10	10
Baroko	11	11	-	-	11	11
Kabupaten Enrekang	217	217	3	3	220	220

Lanjutan Tabel/Continued Table 4.1.3

Kecamatan Subdistrict	Guru ¹ /Teachers ¹					
	Negeri/Public		Swasta/Private		Jumlah/Total	
	2018/2019	2019/2020	2018/2019	2019/2020	2018/2019	2019/2020
(1)	(8)	(9)	(10)	(11)	(12)	(13)
Maiwa	295	332	-	-	295	332
Bungin	78	99	-	-	78	99
Enrekang	411	441	10	24	421	465
Cendana	179	186	-	-	179	186
Baraka	280	293	9	14	289	307
Buntu Batu	158	170	-	-	158	170
Anggeraja	255	275	-	-	255	275
Malua	114	123	-	-	114	123
Alla	162	176	-	-	162	176
Curio	142	170	-	-	142	170
Masalle	112	118	-	-	112	118
Baroko	109	124	-	-	109	124
Kabupaten Enrekang	2 295	2 507	19	38	2 314	2 545

Lanjutan Tabel/*Continued Table 4.1.3*

Kecamatan Subdistrict	Murid/Students					
	Negeri/Public		Swasta/Private		Jumlah/Total	
	2018/2019	2019/2020	2018/2019	2019/2020	2018/2019	2019/2020
(1)	(14)	(15)	(16)	(17)	(18)	(19)
Maiwa	3 032	2 985	-	-	3 032	2 985
Bungin	680	661	-	-	680	661
Enrekang	3 594	3 523	224	340	3 818	3 863
Cendana	1 050	1 067	-	-	1 050	1 067
Baraka	2 275	2 168	227	261	2 502	2 429
Buntu Batu	1 851	1 760	-	-	1 851	1 760
Anggeraja	3 136	3 065	-	-	3 136	3 065
Malua	1 108	1 068	-	-	1 108	1 068
Alla	2 225	2 123	-	-	2 225	2 123
Curio	1 767	1 693	-	-	1 767	1 693
Masalle	1 644	1 595	-	-	1 644	1 595
Baroko	1 403	1 355	-	-	1 403	1 355
Kabupaten Enrekang	23 765	23 063	451	601	24 216	23 664

Catatan/Note: ¹ Jumlah guru termasuk kepala sekolah dan guru/*The total of teachers including headmaster and teacher*

Sumber/Source: Kementerian Pendidikan dan Kebudayaan, Data Semester Ganjil/*Ministry of Educations and Culture, Odd Semester Data*

Tabel
Table 4.1.4**Jumlah Sekolah, Guru, dan Murid Madrasah Ibtidaiyah (MI) di Bawah Kementerian Agama Menurut Kecamatan Menurut Kecamatan di Kabupaten Enrekang, 2018/2019 dan 2019/2020****Number of Schools, Teachers, and Pupils in Madrasah Ibtidaiyah (MI) Under The Ministry of Religious Affairs by Subdistrict in Enrekang Regency, 2018/2019 dan 2019/2020**

Kecamatan Subdistrict	Sekolah/Schools		Guru/Teachers		Murid/Pupils	
	2018/2019	2019/2020	2018/2019	2019/2020	2018/2019	2019/2020
(1)	(2)	(3)	(4)	(5)	(6)	(7)
Maiwa	-	-	-	-	-	-
Bungin	-	-	-	-	-	-
Enrekang	-	3	-	43	-	181
Cendana	-	-	-	-	-	-
Baraka	-	5	-	74	-	436
Buntu Batu	-	2	-	21	-	142
Anggeraja	-	1	-	15	-	122
Malua	-	1	-	12	-	35
Alla	-	3	-	25	-	407
Curio	-	3	-	74	-	429
Masalle	-	2	-	18	-	260
Baroko	-	-	-	-	-	-
Kabupaten Enrekang	21	20	292	282	2 027	2 012

Catatan/Note: ...

Sumber/Source: Kementerian Agama, Data Semester Ganjil/Ministry of Religious Affairs, Odd Semester Data

Tabel 4.1.5 Jumlah Sekolah, Guru, dan Murid Sekolah Menengah Pertama (SMP) di Bawah Kementerian Pendidikan dan Kebudayaan Menurut Kecamatan di Kabupaten Enrekang, 2018/2019 dan 2019/2020
Number of Schools, Teachers, and Pupils in Junior High Schools Under The Ministry of Education and Culture by Subdistrict in Enrekang Regency, 2018/2019 dan 2019/2020

Kecamatan Subdistrict	Sekolah/Schools					
	Negeri/Public		Swasta/Private		Jumlah/Total	
	2018/2019	2019/2020	2018/2019	2019/2020	2018/2019	2019/2020
(1)	(2)	(3)	(4)	(5)	(6)	(7)
Maiwa	7	7	1	2	8	9
Bungin	2	2	-	-	2	2
Enrekang	6	6	1	1	7	7
Cendana	2	2	-	-	2	2
Baraka	4	4	1	1	5	5
Buntu Batu	4	4	-	-	4	4
Anggeraja	4	4	1	1	5	5
Malua	3	3	-	-	3	3
Alla	2	2	1	1	3	3
Curio	2	2	-	-	2	2
Masalle	2	2	-	-	2	2
Baroko	2	2	-	-	2	2
Kabupaten Enrekang	40	40	5	6	45	46

Lanjutan Tabel/*Continued Table 4.1.5*

Kecamatan Subdistrict	Guru ¹ /Teachers ¹					
	Negeri/Public		Swasta/Private		Jumlah/Total	
	2018/2019	2019/2020	2018/2019	2019/2020	2018/2019	2019/2020
(1)	(8)	(9)	(10)	(11)	(12)	(13)
Maiwa	97	109	18	26	115	135
Bungin	19	26	-	-	19	26
Enrekang	138	143	14	15	152	158
Cendana	41	40	-	-	41	40
Baraka	88	86	17	18	105	104
Buntu Batu	63	72	-	-	63	72
Anggeraja	89	90	3	1	92	91
Malua	49	49	-	-	49	49
Alla	97	86	10	11	107	97
Curio	39	47	-	-	39	47
Masalle	50	55	-	-	50	55
Baroko	51	49	-	-	51	49
Kabupaten Enrekang	821	852	62	71	883	923

Lanjutan Tabel/*Continued Table 4.1.5*

Kecamatan Subdistrict	Murid/Students					
	Negeri/Public		Swasta/Private		Jumlah/Total	
	2018/2019	2019/2020	2018/2019	2019/2020	2018/2019	2019/2020
(1)	(14)	(15)	(16)	(17)	(18)	(19)
Maiwa	821	822	386	448	1 207	1 270
Bungin	246	243	-	-	246	243
Enrekang	1 779	1 688	181	215	1 960	1 903
Cendana	463	425	-	-	463	425
Baraka	651	658	242	297	893	955
Buntu Batu	599	629	-	-	599	629
Anggeraja	1 093	1 055	40	46	1 133	1 101
Malua	427	411	-	-	427	411
Alla	902	876	41	37	943	913
Curio	482	481	-	-	482	481
Masalle	696	706	-	-	696	706
Baroko	551	546	-	-	551	546
Kabupaten Enrekang	8 710	8 540	890	1 043	9 600	9 583

Catatan/Note: ¹ Jumlah guru termasuk kepala sekolah dan guru/*The total of teachers including headmaster and teacher*

Sumber/Source: Kementerian Pendidikan dan Kebudayaan, Data Semester Ganjil/*Ministry of Educations and Culture, Odd Semester Data*

Tabel
Table 4.1.6

Jumlah Sekolah, Guru, dan Murid Madrasah Tsanawiyah (MTs) di Bawah Kementerian Agama Menurut Kecamatan di xxxxxxKabupaten Enrekang, 2018/2019 dan 2019/2020
Number of Schools, Teachers, and Pupils in Madrasah Tsanawiyah (MTs) Under The Ministry of Religious Affairs by Subdistrict in Enrekang Regency, 2018/2019 dan 2019/2020

Kecamatan Subdistrict	Sekolah/Schools		Guru/Teachers		Murid/Pupils	
	2018/2019	2019/2020	2018/2019	2019/2020	2018/2019	2019/2020
(1)	(2)	(3)	(4)	(5)	(6)	(7)
Maiwa	-	3	-	98	-	554
Bungin	-	1	-	8	-	56
Enrekang	-	4	-	64	-	424
Cendana	-	-	-	-	-	-
Baraka	-	5	-	121	-	1 111
Buntu Batu	-	1	-	19	-	152
Anggeraja	-	2	-	26	-	121
Malua	-	1	-	18	-	31
Alla	-	3	-	93	-	990
Curio	-	3	-	44	-	341
Masalle	-	-	-	-	-	-
Baroko	-	1	-	20	-	161
Kabupaten Enrekang	24	24	433	511	4 327	3 941

Catatan/Note: ...

Sumber/Source: Kementerian Agama, Data Semester Ganjil/Ministry of Religious Affairs, Odd Semester Data

Tabel
Table 4.1.7

Jumlah Sekolah, Guru, dan Murid Sekolah Menengah Atas (SMA) di Bawah Kementerian Pendidikan dan Kebudayaan Menurut Kecamatan di Kabupaten Enrekang, 2018/2019 dan 2019/2020
Number of Schools, Teachers, and Pupils in Senior High Schools Under The Ministry of Education and Culture by Subdistrict in Enrekang Regency, 2018/2019 dan 2019/2020

Kecamatan Subdistrict	Sekolah/Schools					
	Negeri/Public		Swasta/Private		Jumlah/Total	
	2018/2019	2019/2020	2018/2019	2019/2020	2018/2019	2019/2020
(1)	(2)	(3)	(4)	(5)	(6)	(7)
Maiwa	1	1	1	1	1	1
Bungin	1	1	-	-	1	1
Enrekang	2	2	2	2	4	4
Cendana	1	1	-	-	1	1
Baraka	1	1	-	-	1	1
Buntu Batu	1	1	-	-	1	1
Anggeraja	1	1	1	1	2	2
Malua	1	1	-	-	1	1
Alla	1	1	1	1	2	2
Curio	1	1	-	-	1	1
Masalle	1	1	-	-	1	1
Baroko	-	-	-	-	-	-
Kabupaten Enrekang	12	12	5	5	17	17

Lanjutan Tabel/*Continued Table 4.1.7*

Kecamatan Subdistrict	Guru ¹ /Teachers ¹					
	Negeri/Public		Swasta/Private		Jumlah/Total	
	2018/2019	2019/2020	2018/2019	2019/2020	2018/2019	2019/2020
(1)	(8)	(9)	(10)	(11)	(12)	(13)
Maiwa	38	38	11	12	49	50
Bungin	21	23	-	-	21	23
Enrekang	66	65	30	31	96	96
Cendana	26	23	-	-	26	23
Baraka	60	67	-	-	60	67
Buntu Batu	28	28	-	-	28	28
Anggeraja	57	61	8	7	65	68
Malua	29	31	-	-	29	31
Alla	61	55	34	33	95	88
Curio	25	23	-	-	25	23
Masalle	23	25	-	-	23	25
Baroko	-	-	-	-	-	-
Kabupaten Enrekang	434	439	83	83	517	522

Lanjutan Tabel/Continued Table 4.1.7

Kecamatan Subdistrict	Murid/Students					
	Negeri/Public		Swasta/Private		Jumlah/Total	
	2018/2019	2019/2020	2018/2019	2019/2020	2018/2019	2019/2020
(1)	(14)	(15)	(16)	(17)	(18)	(19)
Maiwa	413	424	149	155	562	579
Bungin	246	262	-	-	246	262
Enrekang	1 184	1 215	241	312	1 425	1 527
Cendana	298	309	-	-	298	309
Baraka	983	929	-	-	983	929
Buntu Batu	350	406	-	-	350	406
Anggeraja	987	863	41	76	1 028	939
Malua	366	413	-	-	366	413
Alla	925	984	394	439	1 319	1 423
Curio	301	275	-	-	301	275
Masalle	326	346	-	-	326	346
Baroko	-	-	-	-	-	-
Kabupaten Enrekang	6 379	6 426	825	982	7 204	7 408

Catatan/Note: ¹ Jumlah guru termasuk kepala sekolah dan guru/The total of teachers including headmaster and teacher

Sumber/Source: Kementerian Pendidikan dan Kebudayaan, Data Semester Ganjil/Ministry of Educations and Culture, Odd Semester Data

Tabel
Table 4.1.8

Jumlah Sekolah, Guru, dan Murid Sekolah Menengah Kejuruan (SMK) di Bawah Kementerian Pendidikan dan Kebudayaan Menurut Kecamatan di Kabupaten Enrekang, 2018/2019 dan 2019/2020
Number of Schools, Teachers, and Pupils in Vocational High Schools Under The Ministry of Education and Culture by Subdistrict in Enrekang Regency, 2018/2019 dan 2019/2020

Kecamatan Subdistrict	Sekolah/Schools		Guru/Teachers		Murid/Pupils	
	2018/2019	2019/2020	2018/2019	2019/2020	2018/2019	2019/2020
(1)	(2)	(3)	(4)	(5)	(6)	(7)
Maiwa	1	1	28	32	455	472
Bungin	-	-	-	-	-	-
Enrekang	2	2	69	69	961	1 025
Cendana	-	-	-	-	-	-
Baraka	-	-	-	-	-	-
Buntu Batu	-	-	-	-	-	-
Anggeraja	4	4	105	103	764	932
Malua	-	-	-	-	-	-
Alla	2	2	72	74	794	970
Curio	-	-	-	-	-	-
Masalle	-	-	-	-	-	-
Baroko	-	-	-	-	-	-
Kabupaten Enrekang	9	9	274	278	2 974	3 399

Catatan/Note: ...

Sumber/Source: Kementerian Agama, Data Semester Ganjil/Ministry of Religious Affairs, Odd Semester Data

Tabel
Table 4.1.9

Jumlah Sekolah, Guru, dan Murid Madrasah Aliyah (MA) di Bawah Kementerian Agama Menurut Kecamatan di Kabupaten Enrekang, 2018/2019 dan 2019/2020
Number of Schools, Teachers, and Pupils in Madrasah Aliyah (MA) Under the Ministry of Religious Affairs by Subdistrict in Enrekang Regency, 2018/2019 dan 2019/2020

Kecamatan Subdistrict	Sekolah/Schools					
	Negeri/Public		Swasta/Private		Jumlah/Total	
	2018/2019	2019/2020	2018/2019	2019/2020	2018/2019	2019/2020
(1)	(2)	(3)	(4)	(5)	(6)	(7)
Maiwa	-	-	-	1	-	1
Bungin	-	-	-	-	-	-
Enrekang	-	-	-	3	-	3
Cendana	-	-	-	1	-	1
Baraka	-	1	-	-	-	1
Buntu Batu	-	-	-	-	-	-
Anggeraja	-	-	-	-	-	-
Malua	-	-	-	2	-	2
Alla	-	-	-	1	-	1
Curio	-	-	-	1	-	1
Masalle	-	-	-	-	-	-
Baroko	-	-	-	-	-	-
Kabupaten Enrekang	1	1	9	9	10	10

Lanjutan Tabel/*Continued Table* 4.1.9

Kecamatan Subdistrict	Guru ¹ /Teachers ¹					
	Negeri/Public		Swasta/Private		Jumlah/Total	
	2018/2019	2019/2020	2018/2019	2019/2020	2018/2019	2019/2020
(1)	(8)	(9)	(10)	(11)	(12)	(13)
Maiwa	-	-	-	19	-	19
Bungin	-	-	-	-	-	-
Enrekang	-	-	-	36	-	36
Cendana	-	-	-	17	-	17
Baraka	-	72	-	-	-	72
Buntu Batu	-	-	-	-	-	-
Anggeraja	-	-	-	-	-	-
Malua	-	-	-	32	-	32
Alla	-	-	-	16	-	16
Curio	-	-	-	18	-	18
Masalle	-	-	-	-	-	-
Baroko	-	-	-	-	-	-
Kabupaten Enrekang	75	72	110	138	185	210

Lanjutan Tabel/Continued Table 4.1.9

Kecamatan Subdistrict	Murid/Students					
	Negeri/Public		Swasta/Private		Jumlah/Total	
	2018/2019	2019/2020	2018/2019	2019/2020	2018/2019	2019/2020
(1)	(14)	(15)	(16)	(17)	(18)	(19)
Maiwa	-	-	-	94	-	94
Bungin	-	-	-	-	-	-
Enrekang	-	-	-	151	-	151
Cendana	-	-	-	11	-	11
Baraka	-	771	-	-	-	771
Buntu Batu	-	-	-	-	-	-
Anggeraja	-	-	-	-	-	-
Malua	-	-	-	255	-	255
Alla	-	-	-	129	-	129
Curio	-	-	-	121	-	121
Masalle	-	-	-	-	-	-
Baroko	-	-	-	-	-	-
Kabupaten Enrekang	549	771	650	761	1 199	1 532

Catatan/Note: ...

Sumber/Source: Kementerian Agama, Data Semester Ganjil/Ministry of Religious Affairs, Odd Semester Data

Tabel
Table 4.1.10

Jumlah Desa¹/Kelurahan yang Memiliki Fasilitas Sekolah Menurut Kecamatan dan Tingkat Pendidikan di Kabupaten Enrekang, 2014– 2019
Number of Villages¹/Kelurahan Having Educational Facilities by Subdistrict and Educational Level in Enrekang Regency, 2014– 2019

Kecamatan Subdistrict	SD Primary School		
	2014	2018	2019
(1)	(2)	(3)	(4)
Maiwa	22	22	22
Bungin	5	5	5
Enrekang	18	18	18
Cendana	7	7	7
Baraka	14	14	14
Buntu Batu	8	8	8
Anggeraja	14	14	14
Malua	8	8	8
Alla	8	8	8
Curio	10	11	11
Masalle	6	6	6
Baroko	5	5	5
Kabupaten Enrekang	125	126	126

Lanjutan Tabel/*Continued Table 4.1.10*

Kecamatan Subdistrict	SMP Junior High School		
	2014	2018	2019
(1)	(5)	(6)	(7)
Maiwa	9	11	10
Bungin	3	3	3
Enrekang	7	7	7
Cendana	2	2	2
Baraka	9	10	10
Buntu Batu	3	4	4
Anggeraja	6	6	6
Malua	3	3	3
Alla	2	3	3
Curio	4	4	4
Masalle	3	2	2
Baroko	3	4	3
Kabupaten Enrekang	54	59	57

Lanjutan Tabel/*Continued Table* 4.1.10

Kecamatan <i>Subdistrict</i>	SMA <i>Senior High School</i>		
	2014	2018	2019
(1)	(8)	(9)	(10)
Maiwa	2	3	3
Bungin	2	1	1
Enrekang	2	3	3
Cendana	2	2	2
Baraka	4	4	3
Buntu Batu	1	1	1
Anggeraja	2	2	2
Malua	1	1	1
Alla	3	3	3
Curio	2	2	2
Masalle	1	1	1
Baroko	1	–	–
Kabupaten Enrekang	23	23	22

Lanjutan Tabel/Continued Table 4.1.10

Kecamatan Subdistrict	SMK Vocational School		
	2014	2018	2019
(1)	(11)	(12)	(13)
Maiwa	1	1	1
Bungin	–	–	–
Enrekang	2	2	2
Cendana	–	–	–
Baraka	–	–	–
Buntu Batu	–	–	–
Anggeraja	2	3	4
Malua	–	–	–
Alla	1	2	1
Curio	–	–	–
Masalle	–	–	–
Baroko	–	–	–
Kabupaten Enrekang	6	8	8

Lanjutan Tabel/*Continued Table* 4.1.10

Kecamatan <i>Subdistrict</i>	Perguruan Tinggi <i>University</i>		
	2014	2018	2019
(1)	(14)	(15)	(16)
Maiwa	–	–	–
Bungin	–	–	–
Enrekang	3	2	2
Cendana	–	–	–
Baraka	–	–	–
Buntu Batu	–	–	–
Anggeraja	–	–	–
Malua	–	–	–
Alla	–	–	–
Curio	–	–	–
Masalle	–	–	–
Baroko	–	–	–
Kabupaten Enrekang	3	2	2

Catatan/*Note*: ¹ Desa pada tabel ini termasuk Unit Permukiman Transmigrasi (UPT) yang masih dibina oleh kementerian terkait dan nagari di Provinsi Sumatera Barat/*Villages in this table include Transmigration Settlement Unit which is still fostered by the relevant ministries and the nagari in the Province of Sumatera Barat*

Sumber/*Source*: BPS, Pendataan Potensi Desa (Podes)/ *BPS-Statistics Indonesia, Village Potential Data Collection*

Tabel 4.1.11 Angka Partisipasi Murni (APM) dan Angka Partisipasi Kasar (APK) Menurut Jenjang Pendidikan di Kabupaten Enrekang, 2018 dan 2019
Net Participation Rates and Gross Participation Rates by Educational Level in Enrekang Regency, 2018 and 2019

Jenjang Pendidikan Educational Level	Angka Partisipasi Murni (APM) Net Participation Rates		Angka Partisipasi Kasar (APK) Gross Participation Rates	
	2018	2019	2018	2019
(1)	(2)	(3)	(4)	(5)
SD/MI Elementary School	99.39	98.97	112.00	107.55
SMP/MTs Junior High School	81.42	81.11	95.73	90.06
SMA/SMK/MA Senior High School	67.90	68.85	90.09	96.40

Catatan/Note: ...

Sumber/Source: BPS, Survei Sosial Ekonomi Nasional (Susenas)/BPS-Statistics Indonesia, National Socioeconomic Survey

Tabel
Table 4.1.12**Jumlah Perguruan Tinggi¹, Mahasiswa, dan Tenaga Pendidik (Negeri dan Swasta) di Bawah Kementerian Agama Menurut Kabupaten/Kota, (n)**
Number of Universities¹, Students, and Lecturers (State and Private) Under the Ministry of Religious Affairs by Regency/ Municipality, (n)

Kecamatan Subdistrict	Jumlah Perguruan Tinggi Number of Universities		Jumlah Mahasiswa Number of Students	
	Negeri Public	Swasta Private	Negeri Public	Swasta Private
(1)	(2)	(3)	(4)	(5)
Maiwa	-	-	-	-
Bungin	-	-	-	-
Enrekang	-	2	-	882
Cendana	-	-	-	-
Baraka	-	-	-	-
Buntu Batu	-	-	-	-
Anggeraja	-	-	-	-
Malua	-	-	-	-
Alla	-	-	-	-
Curio	-	-	-	-
Masalle	-	-	-	-
Baroko	-	-	-	-
Kabupaten Enrekang	-	2	-	882

Lanjutan Tabel/Continued Table 4.1.12

Kecamatan Subdistrict	Jumlah Tenaga Edukatif Number of Lecturers	
	Negeri Public	Swasta Private
(1)	(6)	(7)
Maiwa	-	-
Bungin	-	-
Enrekang	-	61
Cendana	-	-
Baraka	-	-
Buntu Batu	-	-
Anggeraja	-	-
Malua	-	-
Alla	-	-
Curio	-	-
Masalle	-	-
Baroko	-	-
Kabupaten Enrekang	-	61

Catatan/Note: ¹ Termasuk Institut, Sekolah Tinggi, Akademi, dan Politeknik/Including Institute, College, Academy, and Polytechnic
 Sumber/Source: Kementerian Riset, Teknologi dan Pendidikan Tinggi/Ministry of Research, Technology and High Education

Tabel
Table 4.1.13

Persentase Penduduk Berumur 15 Tahun ke Atas yang Melek Huruf Menurut Kelompok Umur di Kabupaten Enrekang, 2018 dan 2019
Percentage of Literate People Aged 15 Years and Over by Age Group in Enrekang Regency, 2018 and 2019

Kelompok Umur <i>Age Group</i>	2018	2019
(1)	(2)	(3)
15–19	100.0%	99.3%
20–24	99.2%	100.0%
25–29	100.0%	100.0%
30–34	100.0%	99.0%
35–39	97.9%	99.2%
40–44	96.3%	96.0%
45–49	97.5%	95.6%
50+	82.3%	82.3%
Jumlah/Total	93.9%	93.6%
15–24	96,78	99,58
15–44	...	99,00
15+	...	93,56
45+	...	85,10

Catatan/Note: ...

Sumber/Source: BPS, Survei Sosial Ekonomi Nasional (Susenas)/BPS-Statistics Indonesia, National Socioeconomic Survey

4.2 KESEHATAN HEALTH

Tabel 4.2.1 **Jumlah Desa¹/Kelurahan Yang Memiliki Sarana Kesehatan Menurut Kecamatan di Kabupaten Enrekang, 2014–2019**
Table 4.2.1 **Number of Villages¹/Kelurahan Having Health Facilities by Subdistrict in Enrekang Regency, 2014–2019**

Kecamatan Subdistrict	Rumah Sakit Hospital		
	2014	2018	2019
(1)	(2)	(3)	(4)
Maiwa	0	–	–
Bungin	0	–	–
Enrekang	1	1	1
Cendana	0	–	–
Baraka	0	–	–
Buntu Batu	0	–	–
Anggeraja	0	1	1
Malua	0	–	–
Alla	0	–	–
Curio	0	–	–
Masalle	0	–	–
Baroko	0	–	–
Kabupaten Enrekang	1	2	2

Lanjutan Tabel/*Continued Table* 4.2.1

Kecamatan <i>Subdistrict</i>	Rumah Sakit Bersalin <i>Maternity Hospital</i>		
	2014	2018	2019
(1)	(5)	(6)	(7)
Maiwa	–	–	–
Bungin	–	–	–
Enrekang	–	–	–
Cendana	–	–	–
Baraka	–	–	–
Buntu Batu	–	–	–
Anggeraja	1	–	–
Malua	–	–	–
Alla	–	–	–
Curio	–	–	–
Masalle	–	–	–
Baroko	–	–	–
Kabupaten Enrekang	1	–	–

Lanjutan Tabel/Continued Table 4.2.1

Kecamatan Subdistrict	Poliklinik Polyclinic		
	2014	2018	2019
(1)	(8)	(9)	(10)
Maiwa	-	-	-
Bungin	-	-	-
Enrekang	-	2	-
Cendana	-	1	-
Baraka	-	1	-
Buntu Batu	-	1	-
Anggeraja	-	-	-
Malua	-	-	-
Alla	-	-	-
Curio	-	-	-
Masalle	-	-	-
Baroko	-	-	-
Kabupaten Enrekang	-	5	-

Lanjutan Tabel/*Continued Table* 4.2.1

Kecamatan <i>Subdistrict</i>	Puskesmas <i>Public Health Center</i>		
	2014	2018	2019
(1)	(11)	(12)	(13)
Maiwa	1	1	1
Bungin	1	1	1
Enrekang	1	1	1
Cendana	1	1	1
Baraka	1	1	1
Buntu Batu	1	2	1
Anggeraja	1	3	2
Malua	1	1	1
Alla	2	2	2
Curio	1	1	1
Masalle	0	1	4
Baroko	1	1	1
Kabupaten Enrekang	12	16	17

Lanjutan Tabel/Continued Table 4.2.1

Kecamatan Subdistrict	Puskesmas Pembantu Subsidiary of Public Health Center		
	2014	2018	2019
(1)	(14)	(15)	(16)
Maiwa	12	17	12
Bungin	6	5	4
Enrekang	9	12	11
Cendana	6	5	6
Baraka	10	11	9
Buntu Batu	7	5	7
Anggeraja	12	8	9
Malua	3	3	4
Alla	3	3	1
Curio	4	5	3
Masalle	6	5	4
Baroko	3	4	2
Kabupaten Enrekang	81	83	72

Lanjutan Tabel/Continued Table 4.2.1

Kecamatan Subdistrict	Apotek Pharmacy		
	2014	2018	2019
(1)	(17)	(18)	(19)
Maiwa	-	2	1
Bungin	-	-	-
Enrekang	2	2	3
Cendana	-	1	1
Baraka	1	2	4
Buntu Batu	-	-	-
Anggeraja	1	4	4
Malua	-	1	1
Alla	2	3	2
Curio	-	-	-
Masalle	-	-	-
Baroko	-	-	-
Kabupaten Enrekang	6	15	16

Catatan/Note: ¹ Desa pada tabel ini termasuk Unit Permukiman Transmigrasi (UPT) yang masih dibina oleh kementerian terkait dan nagari di Provinsi Sumatera Barat/Villages in this table include Transmigration Settlement Unit which is still fostered by the relevant ministries and the nagari in the Province of Sumatera Barat

Sumber/Source: BPS, Pendataan Potensi Desa (Podes)/BPS-Statistics Indonesia, Village Potential Data Collecting

Tabel 4.2.2 **Jumlah Tenaga Kesehatan Menurut Kecamatan di Kabupaten Enrekang, 2019**
Number of Medical Personnel by Subdistrict in Enrekang Regency, 2019

Kecamatan Subdistrict	Dokter Doctor	Perawat Nurse	Bidan Midwife	Farmasi Pharmaceutical	Ahli Gizi Nutritionist
(1)	(2)	(3)	(4)	(5)	(6)
Maiwa	4	26	15	2	2
Bungin	2	6	8	1	2
Enrekang	4	17	16	1	1
Cendana	3	7	9	2	2
Buntu Batu	3	12	16	1	2
Baraka	3	11	8	0	3
Anggeraja	3	17	9	2	-
Malua	3	12	7	1	2
Alla	7	27	10	3	-
Curio	3	11	12	-	-
Masalle	2	7	6	2	-
Baroko	4	11	7	1	-
Kabupaten Enrekang	41	164	123	16	14

Catatan/Note: ...

Sumber/Source: Dinas Kesehatan kabupaten Enrekang/ Enrekang District Health Office

Tabel 4.2.3
Table

Jumlah Rumah Sakit Umum, Puskesmas, Puskesmas Pembantu, Poskesdes, dan Polindes Menurut Kecamatan di Kabupaten Enrekang, 2019
Number of General Hospitals, Puskesmas, Assistant Health Center, Poskesdes, and Polindes by District in Enrekang Regency, 2019

Kecamatan Subdistrict	Rumah Sakit Umum General Hospital	Puskesmas Public Health Center	Puskesmas Pembantu Subsidiary of Public Health Center	Poskesdes Village Maternity	Pondok Bersalin Desa (Polindes) Village Maternity Cottage
(1)	(2)	(3)	(4)	(5)	(6)
Maiwa	–	1	12	12	-
Bungjin	–	1	4	2	-
Enrekang	1	1	9	10	1
Cendana	–	1	6	3	-
Buntu Batu	–	1	6	3	2
Baraka	–	1	5	4	1
Anggeraja	1	1	7	5	-
Malua	–	1	4	3	2
Alla	–	2	1	4	-
Curio	–	1	3	7	2
Masalle	–	1	4	2	-
Baroko	–	1	3	3	-
Kabupaten Enrekang	2	13	64	58	8

Catatan/Note: ...

Sumber/Source: Dinas Kesehatan kabupaten Enrekang/ Enrekang District Health Office

Tabel
Table 4.2.4**Jumlah Fasilitas Kesehatan dan Kapasitas Tempat Tidur menurut Kecamatan di Kabupaten Enrekang, 2019**
Number of Health Facility and Beds Capacity by District in Enrekang Regency, 2019

Kecamatan Subdistrict	Rumah Sakit Umum General Hospital		Puskesmas Public Health Center	
	Jumlah Total	Kapasitasi Tempat Tidur Beds Capacity	Jumlah Total	Kapasitasi Tempat Tidur Beds Capacity
(1)	(2)	(3)	(4)	(5)
Maiwa	–	–	1	11
Bungin	–	–	1	7
Enrekang	1	...	1	0
Cendana	–	–	1	4
Buntu Batu	–	–	1	12
Baraka	–	–	1	7
Anggeraja	1	...	2	18
Malua	–	–	1	9
Alla	–	–	2	24
Curio	–	–	1	8
Masalle	–	–	1	9
Baroko	–	–	1	10
Kabupaten Enrekang	2	...	14	119

Catatan/Note: ...

Sumber/Source: Dinas Kesehatan kabupaten Enrekang/ Enrekang District Health Office

Tabel
Table 4.2.5

**Jumlah Tenaga Kesehatan Menurut Jenisnya di RSUD
Kabupaten Enrekang, 2019**
*Number of Medical Personal by Type in in General Hospital
Enrekang Regency, 2019*

Kecamatan Subdistrict	Rumah Sakit Massenrempu Massenrempulu Hospital	RSU Hj. Puang Sabe Hj. Puang Sabe Hospital
(1)	(2)	(3)
Dokter Ahli/Specialist	13	-
Dokter Gigi Spesialis/Dentist of Specialist	1	-
Dokter Umum/General Medical Doctor	9	1
Dokter Gigi/Dentist	3	-
Bidan/Widwife	22	4
Perawat (Anestesi dan Spesialis)/Nurse	57	6
Perawat Khusus Gigi/Dentist	3	-
Tenaga Teknis Kefarmasian (Analisis Farmasi, Asisten Apoteker, Sarjana Farmasi)/Pharmaceutical Engineering Personnel	6	2
Apoteker/Pharmacist	2	1
Tenaga Kesehatan Masyarakat/Public Health Manpower	4	1
Tenaga Kesehatan Lingkungan (Sanitasi Lingkungan, Entomolog Kesehatan, Mikrobiolog Kesehatan)/Environmental Health Officer	1	1
Fisioterapis/Physiotherapy	8	-

Lanjutan Tabel/Continued Table 4.2.5

Kecamatan Subdistrict	Rumah Sakit Massenrempu Massenrempulu Hospital	RSU Hj. Puang Sabe Hj. Puang Sabe Hospital
(1)	(2)	(3)
Okupasi Terapis/Occupational Therapist	-	-
Terapis Wicara/Speech Therapist	-	-
Akupunktur/Acupuncture	-	-
Radiografer/Radiographers	4	-
Radioterapis/Radiotherapist	-	-
Teknisi Elektromedis /Electromedical Technician	5	-
Teknisi Gigi/Dental Technician	2	1
Analisis Kesehatan/Health Analysis	8	2
Perekam Medis dan Informasi Kesehatan/Medical Recorders and Health Information	-	-
Tenaga Kesehatan Lainnya/Other Health Personal	33	2
Jumlah Total	181	21

Catatan/Note: ...

Sumber/Source: Dinas Kesehatan kabupaten Enrekang/ Enrekang District Health Office

Tabel
Table 4.2.6**Jumlah Tenaga Kesehatan menurut Jenis kelamin di
Puskesmas Kecamatan Maiwa Kabupaten Enrekang, 2019
Number of Medical Personal by geder in Maiwa District,
Enrekang Regency, 2019**

Jenis Tenaga Kesehatan <i>Kind of Medical Personal</i>	Jenis Kelamin <i>Sex</i>		Jumlah <i>Total</i>
	Laki Laki	Perempuan	
(1)	(2)	(3)	(4)
Dokter Umum/ <i>General Medical Doctor</i>	1	2	3
Dokter Gigi/ <i>Dentist</i>	-	1	1
Bidan/ <i>Widwife</i>	-	15	15
Perawat (Anestesi dan Spesialis)/ <i>Nurse</i>	3	23	26
Perawat Khusus Gigi/ <i>Dentist</i>	1	-	1
Tenaga Teknis Kefarmasian (Analisis Farmasi, Asisten Apoteker, Sarjana Farmasi)/ <i>Pharmaceutical Engineering Personnel</i>	-	2	2
Apoteker/ <i>Pharmacist</i>	-	-	-
Tenaga Kesehatan Masyarakat/ <i>Public Health Manpower</i>	-	1	1
Tenaga Kesehatan Lingkungan (Sanitasi Lingkungan, Entomolog Kesehatan, Mikrobiolog Kesehatan)/ <i>Environmental Health Officer</i>	-	1	1
Analisis Kesehatan/ <i>Health Analysis</i>	-	1	1
Tenaga Kesehatan Lainnya/ <i>Other Health Personal</i>	3	-	3
Jumlah Total	8	46	54

Catatan/Note: ...

Sumber/Source: Dinas Kesehatan kabupaten Enrekang/ *Enrekang District Health Office*

Tabel
Table 4.2.7**Jumlah Tenaga Kesehatan menurut Jenis kelamin di Puskesmas Kecamatan Bungin Kabupaten Enrekang, 2019**
Number of Health Workers by Gender in Bungin District Health Center, Enrekang Regency, 2019

Jenis Tenaga Kesehatan <i>Kind of Medical Personal</i>	Jenis Kelamin Sex		Jumlah <i>Total</i>
	Laki Laki	Perempuan	
(1)	(2)	(3)	(4)
Dokter Umum/ <i>General Medical Doctor</i>	-	1	1
Dokter Gigi/ <i>Dentist</i>	-	1	1
Bidan/ <i>Widwife</i>	-	8	8
Perawat (Anestesi dan Spesialis)/ <i>Nurse</i>	2	3	5
Perawat Khusus Gigi/ <i>Dentist</i>	-	-	-
Tenaga Teknis Kefarmasian (Analisis Farmasi, Asisten Apoteker, Sarjana Farmasi)/ <i>Pharmaceutical Engineering Personnel</i>	1	-	1
Apoteker/ <i>Pharmacist</i>	-	-	-
Tenaga Kesehatan Masyarakat/ <i>Public Health Manpower</i>	-	-	-
Tenaga Kesehatan Lingkungan (Sanitasi Lingkungan, Entomolog Kesehatan, Mikrobiolog Kesehatan)/ <i>Environmental Health Officer</i>	3	-	3
Analisis Kesehatan/ <i>Health Analysis</i>	-	-	-
Tenaga Kesehatan Lainnya/ <i>Other Health Personal</i>	-	2	2
Jumlah Total	6	15	21

Catatan/Note: ...

Sumber/Source: Dinas Kesehatan kabupaten Enrekang/ *Enrekang District Health Office*

Tabel
Table 4.2.8**Jumlah Tenaga Kesehatan menurut Jenis Kelamin di
Puskesmas Kota Kabupaten Enrekang, 2019**
**Number of Medical Personal by Kind in Enrekang District,
Enrekang Regency, 2019**

Jenis Tenaga Kesehatan <i>Kind of Medical Personal</i>	Jenis Kelamin <i>Sex</i>		Jumlah <i>Total</i>
	Laki Laki	Perempuan	
(1)	(2)	(3)	(4)
Dokter Umum/ <i>General Medical Doctor</i>	1	2	3
Dokter Gigi/ <i>Dentist</i>	-	1	1
Bidan/ <i>Widwife</i>	-	17	17
Perawat (Anestesi dan Spesialis)/ <i>Nurse</i>	2	16	18
Perawat Khusus Gigi/ <i>Dentist</i>	-	-	-
Tenaga Teknis Kefarmasian (Analisis Farmasi, Asisten Apoteker, Sarjana Farmasi)/ <i>Pharmaceutical Engineering Personnel</i>	-	-	-
Apoteker/ <i>Pharmacist</i>	-	1	1
Tenaga Kesehatan Masyarakat/ <i>Public Health Manpower</i>	-	1	1
Tenaga Kesehatan Lingkungan (Sanitasi Lingkungan, Entomolog Kesehatan, Mikrobiolog Kesehatan)/ <i>Environmental Health Officer</i>	-	2	2
Analisis Kesehatan/ <i>Health Analysis</i>	-	1	1
Tenaga Kesehatan Lainnya/ <i>Other Health Personal</i>	-	2	2
Jumlah Total	3	43	46

Catatan/Note: ...

Sumber/Source: Dinas Kesehatan kabupaten Enrekang/ *Enrekang District Health Office*

Tabel
Table 4.2.9**Jumlah Tenaga Kesehatan menurut Jenis Kelamin di
Puskesmas Kabere Kabupaten Enrekang, 2019**
**Number of Health Workers by Gender in Kabere District
Health Center, Enrekang Regency, 2019**

Jenis Tenaga Kesehatan <i>Kind of Medical Personal</i>	Jenis Kelamin Sex		Jumlah <i>Total</i>
	Laki Laki	Perempuan	
(1)	(2)	(3)	(4)
Dokter Umum/ <i>General Medical Doctor</i>	-	2	2
Dokter Gigi/ <i>Dentist</i>	-	1	1
Bidan/ <i>Widwife</i>	-	9	9
Perawat (Anestesi dan Spesialis)/ <i>Nurse</i>	2	7	9
Perawat Khusus Gigi/ <i>Dentist</i>	-	1	1
Tenaga Teknis Kefarmasian (Analis Farmasi, Asisten Apoteker, Sarjana Farmasi)/ <i>Pharmaceutical Engineering Personnel</i>	-	1	1
Apoteker/ <i>Pharmacist</i>	-	1	1
Tenaga Kesehatan Masyarakat/ <i>Public Health Manpower</i>	-	-	-
Tenaga Kesehatan Lingkungan (Sanitasi Lingkungan, Entomolog Kesehatan, Mikrobiolog Kesehatan)/ <i>Environmental Health Officer</i>	-	-	-
Analisis Kesehatan/ <i>Health Analysis</i>	-	-	-
Tenaga Kesehatan Lainnya/ <i>Other Health Personal</i>	-	1	1
Jumlah Total	2	21	23

Catatan/Note: ...

Sumber/Source: Dinas Kesehatan kabupaten Enrekang/ *Enrekang District Health Office*

Tabel
Table 4.2.10**Jumlah Tenaga Kesehatan menurut Jenis Kelamin di
Puskesmas Baraka Kabupaten Enrekang, 2019**
**Number of Health Workers by Gender in Baraka District
Health Center, Enrekang Regency, 2019**

Jenis Tenaga Kesehatan <i>Kind of Medical Personal</i>	Jenis Kelamin <i>Sex</i>		Jumlah <i>Total</i>
	Laki Laki	Perempuan	
(1)	(2)	(3)	(4)
Dokter Umum/ <i>General Medical Doctor</i>	1	1	2
Dokter Gigi/ <i>Dentist</i>	-	1	1
Bidan/ <i>Widwife</i>	-	16	16
Perawat (Anestesi dan Spesialis)/ <i>Nurse</i>	2	10	12
Perawat Khusus Gigi/ <i>Dentist</i>	-	2	2
Tenaga Teknis Kefarmasian (Analisis Farmasi, Asisten Apoteker, Sarjana Farmasi)/ <i>Pharmaceutical Engineering Personnel</i>	-	1	1
Apoteker/ <i>Pharmacist</i>	-	-	-
Tenaga Kesehatan Masyarakat/ <i>Public Health Manpower</i>	-	2	2
Tenaga Kesehatan Lingkungan (Sanitasi Lingkungan, Entomolog Kesehatan, Mikrobiolog Kesehatan)/ <i>Environmental Health Officer</i>	-	-	-
Analisis Kesehatan/ <i>Health Analysis</i>	-	1	1
Tenaga Kesehatan Lainnya/ <i>Other Health Personal</i>	1	4	5
Jumlah Total	4	38	42

Catatan/Note: ...

Sumber/Source: Dinas Kesehatan kabupaten Enrekang/ *Enrekang District Health Office*

Tabel 4.2.11 Jumlah Tenaga Kesehatan menurut Jenis Kelamin di Puskesmas Buntu Batu Kabupaten Enrekang, 2019
Table 4.2.11 Number of Health Workers by Gender in Anggeraja District Health Center, Enrekang Regency, 2019

Jenis Tenaga Kesehatan <i>Kind of Medical Personal</i>	Jenis Kelamin Sex		Jumlah <i>Total</i>
	Laki Laki	Perempuan	
(1)	(2)	(3)	(4)
Dokter Umum/ <i>General Medical Doctor</i>	-	1	2
Dokter Gigi/ <i>Dentist</i>	-	1	1
Bidan/ <i>Widwife</i>	-	8	8
Perawat (Anestesi dan Spesialis)/ <i>Nurse</i>	1	10	11
Perawat Khusus Gigi/ <i>Dentist</i>	1	-	1
Tenaga Teknis Kefarmasian (Analisis Farmasi, Asisten Apoteker, Sarjana Farmasi)/ <i>Pharmaceutical Engineering Personnel</i>	-	-	-
Apoteker/ <i>Pharmacist</i>	-	-	-
Tenaga Kesehatan Masyarakat/ <i>Public Health Manpower</i>	-	1	1
Tenaga Kesehatan Lingkungan (Sanitasi Lingkungan, Entomolog Kesehatan, Mikrobiolog Kesehatan)/ <i>Environmental Health Officer</i>	-	-	-
Analisis Kesehatan/ <i>Health Analysis</i>	1	-	1
Tenaga Kesehatan Lainnya/ <i>Other Health Personal</i>	-	3	3
Jumlah Total	3	24	28

Catatan/Note: ...

Sumber/Source: Dinas Kesehatan kabupaten Enrekang/ *Enrekang District Health Office*

Tabel 4.2.12 Jumlah Tenaga Kesehatan menurut Jenis Kelamin di Puskesmas Anggeraja Kabupaten Enrekang, 2019
Table *Number of Health Workers by Gender in Anggeraja District Health Center, Enrekang Regency, 2019*

Jenis Tenaga Kesehatan <i>Kind of Medical Personal</i>	Jenis Kelamin <i>Sex</i>		Jumlah <i>Total</i>
	Laki Laki	Perempuan	
(1)	(2)	(3)	(4)
Dokter Umum/ <i>General Medical Doctor</i>	-	2	2
Dokter Gigi/ <i>Dentist</i>	-	1	1
Bidan/ <i>Widwife</i>	-	9	9
Perawat (Anestesi dan Spesialis)/ <i>Nurse</i>	2	15	17
Perawat Khusus Gigi/ <i>Dentist</i>	-	2	2
Tenaga Teknis Kefarmasian (Analisis Farmasi, Asisten Apoteker, Sarjana Farmasi)/ <i>Pharmaceutical Engineering Personnel</i>	-	1	1
Apoteker/ <i>Pharmacist</i>	-	1	1
Tenaga Kesehatan Masyarakat/ <i>Public Health Manpower</i>	1	2	3
Tenaga Kesehatan Lingkungan (Sanitasi Lingkungan, Entomolog Kesehatan, Mikrobiolog Kesehatan)/ <i>Environmental Health Officer</i>	-	23	2
Analisis Kesehatan/ <i>Health Analysis</i>	-	-	3
Tenaga Kesehatan Lainnya/ <i>Other Health Personal</i>	-	-	-
Jumlah Total	3	56	41

Catatan/Note: ...

Sumber/Source: Dinas Kesehatan kabupaten Enrekang/ *Enrekang District Health Office*

Tabel 4.2.13 Jumlah Tenaga Kesehatan menurut Jenis Kelamin di Puskesmas Malua Kabupaten Enrekang, 2019
Table 4.2.13 Number of Health Workers by Gender in Malua District Health Center, Enrekang Regency, 2019

Jenis Tenaga Kesehatan <i>Kind of Medical Personal</i>	Jenis Kelamin Sex		Jumlah <i>Total</i>
	Laki Laki	Perempuan	
(1)	(2)	(3)	(4)
Dokter Umum/ <i>General Medical Doctor</i>	1	1	2
Dokter Gigi/ <i>Dentist</i>	-	1	1
Bidan/ <i>Widwife</i>	-	7	7
Perawat (Anestesi dan Spesialis)/ <i>Nurse</i>	2	10	12
Perawat Khusus Gigi/ <i>Dentist</i>	-	1	1
Tenaga Teknis Kefarmasian (Analisis Farmasi, Asisten Apoteker, Sarjana Farmasi)/ <i>Pharmaceutical Engineering Personnel</i>	-	1	1
Apoteker/ <i>Pharmacist</i>	-	-	-
Tenaga Kesehatan Masyarakat/ <i>Public Health Manpower</i>	-	1	1
Tenaga Kesehatan Lingkungan (Sanitasi Lingkungan, Entomolog Kesehatan, Mikrobiolog Kesehatan)/ <i>Environmental Health Officer</i>	-	-	1
Analisis Kesehatan/ <i>Health Analysis</i>	-	1	1
Tenaga Kesehatan Lainnya/ <i>Other Health Personal</i>	-	2	2
Jumlah Total	3	25	29

Catatan/Note: ...

Sumber/Source: Dinas Kesehatan kabupaten Enrekang/ *Enrekang District Health Office*

Tabel
Table 4.2.14**Jumlah Tenaga Kesehatan menurut Jenis Kelamin di
Puskesmas Alla Kabupaten Enrekang, 2019**
**Number of Health Workers by Gender in Alla District Health
Center, Enrekang Regency, 2019**

Jenis Tenaga Kesehatan <i>Kind of Medical Personal</i>	Jenis Kelamin <i>Sex</i>		Jumlah <i>Total</i>
	Laki Laki	Perempuan	
(1)	(2)	(3)	(4)
Dokter Umum/ <i>General Medical Doctor</i>	2	2	4
Dokter Gigi/ <i>Dentist</i>	-	1	1
Bidan/ <i>Widwife</i>	6	5	11
Perawat (Anestesi dan Spesialis)/ <i>Nurse</i>	12	12	24
Perawat Khusus Gigi/ <i>Dentist</i>	2	2	4
Tenaga Teknis Kefarmasian (Analisis Farmasi, Asisten Apoteker, Sarjana Farmasi)/ <i>Pharmaceutical Engineering Personnel</i>	1	2	3
Apoteker/ <i>Pharmacist</i>	1	-	1
Tenaga Kesehatan Masyarakat/ <i>Public Health Manpower</i>	1	4	5
Tenaga Kesehatan Lingkungan (Sanitasi Lingkungan, Entomolog Kesehatan, Mikrobiolog Kesehatan)/ <i>Environmental Health Officer</i>	1	1	2
Analisis Kesehatan/ <i>Health Analysis</i>	2	-	2
Tenaga Kesehatan Lainnya/ <i>Other Health Personal</i>	2	5	7
Jumlah Total	30	34	64

Catatan/Note: ...

Sumber/Source: Dinas Kesehatan kabupaten Enrekang/ *Enrekang District Health Office*

Tabel 4.2.15 Jumlah Tenaga Kesehatan menurut Jenis Kelamin di Puskesmas Sumbang di Kecamatan Curio Kabupaten Enrekang, 2019
Number of Medical Personal by geder in Curio District, Enrekang Regency, 2019

Jenis Tenaga Kesehatan <i>Kind of Medical Personal</i>	Jenis Kelamin Sex		Jumlah <i>Total</i>
	Laki Laki	Perempuan	
(1)	(2)	(3)	(4)
Dokter Umum/ <i>General Medical Doctor</i>	-	2	2
Dokter Gigi/ <i>Dentist</i>	1	-	1
Bidan/ <i>Widwife</i>	-	12	12
Perawat (Anestesi dan Spesialis)/ <i>Nurse</i>	1	9	10
Perawat Khusus Gigi/ <i>Dentist</i>	-	1	1
Tenaga Teknis Kefarmasian (Analis Farmasi, Asisten Apoteker, Sarjana Farmasi)/ <i>Pharmaceutical Engineering Personnel</i>	-	-	-
Apoteker/ <i>Pharmacist</i>	-	-	-
Tenaga Kesehatan Masyarakat/ <i>Public Health Manpower</i>	-	1	1
Tenaga Kesehatan Lingkungan (Sanitasi Lingkungan, Entomolog Kesehatan, Mikrobiolog Kesehatan)/ <i>Environmental Health Officer</i>	-	-	-
Analisis Kesehatan/ <i>Health Analysis</i>	1	-	1
Tenaga Kesehatan Lainnya/ <i>Other Health Personal</i>	-	2	2
Jumlah Total	3	27	30

Catatan/Note: ...

Sumber/Source: Dinas Kesehatan kabupaten Enrekang/ *Enrekang District Health Office*

Tabel
Table 4.2.16**Jumlah Tenaga Kesehatan menurut Jenis Kelamin di
Kecamatan Puskesmas Masalle Kabupaten Enrekang,
2019**
**Number of Health Workers by Gender in Masalle District
Health Center, Enrekang Regency, 2019**

Jenis Tenaga Kesehatan <i>Kind of Medical Personal</i>	Jenis Kelamin <i>Sex</i>		Jumlah <i>Total</i>
	Laki Laki	Perempuan	
(1)	(2)	(3)	(4)
Dokter Umum/ <i>General Medical Doctor</i>	2	-	2
Dokter Gigi/ <i>Dentist</i>	-	1	1
Bidan/ <i>Widwife</i>	-	7	7
Perawat (Anestesi dan Spesialis)/ <i>Nurse</i>	2	5	7
Perawat Khusus Gigi/ <i>Dentist</i>	-	1	1
Tenaga Teknis Kefarmasian (Analisis Farmasi, Asisten Apoteker, Sarjana Farmasi)/ <i>Pharmaceutical Engineering Personnel</i>	-	1	1
Apoteker/ <i>Pharmacist</i>	-	1	1
Tenaga Kesehatan Masyarakat/ <i>Public Health Manpower</i>	-	2	2
Tenaga Kesehatan Lingkungan (Sanitasi Lingkungan, Entomolog Kesehatan, Mikrobiolog Kesehatan)/ <i>Environmental Health Officer</i>	-	-	-
Analisis Kesehatan/ <i>Health Analysis</i>	-	-	-
Tenaga Kesehatan Lainnya/ <i>Other Health Personal</i>	-	-	-
Jumlah Total	4	18	22

Catatan/Note: ...

Sumber/Source: Dinas Kesehatan kabupaten Enrekang/ *Enrekang District Health Office*

Tabel 4.2.17 Jumlah Tenaga Kesehatan menurut Jenis Kelamin di Puskesmas Baroko Kabupaten Enrekang, 2019
Table 4.2.17 Number of Health Workers by Gender in Baroko District Health Center, Enrekang Regency, 2019

Jenis Tenaga Kesehatan <i>Kind of Medical Personal</i>	Jenis Kelamin Sex		Jumlah <i>Total</i>
	Laki Laki	Perempuan	
(1)	(2)	(3)	(4)
Dokter Umum/ <i>General Medical Doctor</i>	-	2	2
Dokter Gigi/ <i>Dentist</i>	-	1	1
Bidan/ <i>Widwife</i>	-	9	9
Perawat (Anestesi dan Spesialis)/ <i>Nurse</i>	-	8	8
Perawat Khusus Gigi/ <i>Dentist</i>	-	-	-
Tenaga Teknis Kefarmasian (Analis Farmasi, Asisten Apoteker, Sarjana Farmasi)/ <i>Pharmaceutical Engineering Personnel</i>	-	-	-
Apoteker/ <i>Pharmacist</i>	-	-	-
Tenaga Kesehatan Masyarakat/ <i>Public Health Manpower</i>	-	1	1
Tenaga Kesehatan Lingkungan (Sanitasi Lingkungan, Entomolog Kesehatan, Mikrobiolog Kesehatan)/ <i>Environmental Health Officer</i>	-	-	-
Analisis Kesehatan/ <i>Health Analysis</i>	-	-	-
Tenaga Kesehatan Lainnya/ <i>Other Health Personal</i>	-	-	-
Jumlah Total	0	21	21

Catatan/Note: ...

Sumber/Source: Dinas Kesehatan kabupaten Enrekang/ *Enrekang District Health Office*

Tabel
Table 4.2.18

Jumlah Kasus 10 Penyakit Terbanyak di Kabupaten Enrekang, 2019
Number of Cases of the 10 Most Diseases in Enrekang Regency, 2019

Jenis Penyakit <i>Types of diseases</i>	Jumlah Penderita <i>Number of sufferers</i>		Jumlah <i>Total</i>
	Laki Laki	Perempuan	
(1)	(2)	(3)	(4)
Demam	5 304	5 156	10 460
Hipertensi esensial	3 515	6 336	9 851
Gastritis	1 841	3 151	4 992
Batuk	3 479	4 361	7 840
Sakit kepala	2 610	4 859	7 469
Infeksi saluran pernapasan atas	3 414	3 560	6 974
Nasofaringitis Akut	3 024	3 214	6 238
Dlaredan gastroen teritis oleh penyebab infeksi	2 464	2 649	5 113
Atopic Dermatitis	1 675	2 167	3 842
Gejala dan tanda umum lainnya	1 267	1 572	2 839
Kabupaten Enrekang			

Catatan/Note: ...

Sumber/Source: Dinas Kesehatan kabupaten Enrekang/ Enrekang District Health Office

Tabel
Table 4.2.19**Jumlah Kasus 10 Penyakit Terbanyak di Kecamatan
Maiwa, 2019**
**Number of Cases of the 10 Most Diseases in Maiwa District,
2019**

Jenis Penyakit <i>Types of diseases</i>	Jumlah Penderita <i>Number of sufferers</i>		Jumlah <i>Total</i>
	Laki Laki	Perempuan	
(1)	(2)	(3)	(4)
Batuk (R05)	978	1 247	2 225
Hipertensi esensial primer (I10)	732	1 920	2 652
Demam (R50)	1 000	910	1 910
Sakit kepala (R51)	561	1 132	1 693
Penyakit kontak alergi (L23)	605	802	1 407
Dispepsia (K30)	408	863	1 271
Myalgia	278	606	884
Diare dan Gastroenteritis oleh penyebab Infeks	308	341	649
Karies gigi (K02)	236	235	471
Infeksi akut lain pada saluran pernafasan atas (J06)	296	277	573
Kecamatan Maiwa			

Catatan/Note: ...

Sumber/Source: Dinas Kesehatan kabupaten Enrekang/ *Enrekang District Health Office*

Tabel 4.2.20
Table

Jumlah Kasus 10 Penyakit Terbanyak di Kecamatan Bungin, 2019
Number of Cases of the 10 Most Diseases in Bungin District, 2019

Jenis Penyakit <i>Types of diseases</i>	Jumlah Penderita <i>Number of sufferers</i>		Jumlah <i>Total</i>
	Laki Laki	Perempuan	
(1)	(2)	(3)	(4)
Hipertensi esensial primer (I10)	245	335	580
Nasofaringitis Akut	199	252	451
Atopic Dermatitis (L20)	188	205	393
Demam (R50)	202	160	362
Dispepsia (K30)	120	193	313
Sakit kepala (R51)	114	153	267
Gejala dan tanda umum lainnya (R66)	116	145	261
Batuk (R05)	114	140	254
Diare dan Gastroen Teritis oleh Penyebab Infeksi (A09.1)	112	92	204
Infeksi akut lain pada saluran pernafasan atas (J06)	75	83	158
Kecamatan Bungin			

Catatan/Note: ...

Sumber/Source: Dinas Kesehatan kabupaten Enrekang/ Enrekang District Health Office

Tabel
Table 4.2.21**Jumlah Kasus 10 Penyakit Terbanyak di Kecamatan Enrekang, 2019**
Number of Cases of the 10 Most Diseases in Enrekang District, 2019

Jenis Penyakit <i>Types of diseases</i>	Jumlah Penderita <i>Number of sufferers</i>		Jumlah <i>Total</i>
	Laki Laki	Perempuan	
(1)	(2)	(3)	(4)
Infeksi akut lain pada saluran pernafasan atas (J06)	772	757	1529
Demam (R50)	788	686	1474
Hipertensi esensial primer (I10)	469	739	1208
Sakit kepala (R51)	332	598	930
Batuk (R05)	386	438	824
Gastritis (K290)	289	521	810
Diare dan Gastroen Teritis oleh Penyebab Infeksi (A09.1)	355	422	777
Atopic Dermatitis (L20)	373	402	775
Nasofaringitis Akut	399	355	754
Penyakit kulit infeksi lainnya (L08)	355	328	683
Kecamatan Enrekang			

Catatan/Note: ...

Sumber/Source: Dinas Kesehatan kabupaten Enrekang/ Enrekang District Health Office

Tabel
Table 4.2.22**Jumlah Kasus 10 Penyakit Terbanyak di Kecamatan Cendana, 2019**
Number of Cases of the 10 Most Diseases in Cendana District, 2019

Jenis Penyakit <i>Types of diseases</i>	Jumlah Penderita <i>Number of sufferers</i>		Jumlah <i>Total</i>
	Laki Laki	Perempuan	
(1)	(2)	(3)	(4)
Hipertensi esensial primer (I10)	237	423	660
Demam (R50)	315	304	619
Infeksi akut lain pada saluran pernafasan atas (J06)	250	313	563
Gastritis (K290)	190	366	556
Sakit kepala (R51)	162	378	540
Atopic Dermatitis (L20)	193	302	495
Batuk (R05)	197	273	470
Nasofaringitis Akut	129	196	325
Gangguan jaringan lunak lainnya (M79)	103	195	298
Diare dan Gastroen Teritis oleh Penyebab Infeksi (A09.1)	160	133	293
Kecamatan Cendana			

Catatan/Note: ...

Sumber/Source: Dinas Kesehatan kabupaten Enrekang/ Enrekang District Health Office

Tabel
Table 4.2.23

Jumlah Kasus 10 Penyakit Terbanyak di Kecamatan Baraka, 2019
Number of Cases of the 10 Most Diseases in Baraka District, 2019

Jenis Penyakit <i>Types of diseases</i>	Jumlah Penderita <i>Number of sufferers</i>		Jumlah <i>Total</i>
	Laki Laki	Perempuan	
(1)	(2)	(3)	(4)
Demam (R50)	323	372	695
Demam tipoid (A.01.0)	189	241	430
Gastritis (K290)	155	246	401
Diare dan Gastroen Teritis oleh Penyebab Infeksi (A09.1)	181	209	390
Infeksi akut lain pada saluran pernafasan atas (J06)	182	197	379
Atopic Dermatitis (L20)	139	234	373
Batuk (R05)	162	199	361
Sakit kepala (R51)	143	213	356
Type2: Non-insulin-dependent diabetes melitus/NIDDM (E11)	181	209	390
Retensi urine (R33)	152	165	317
Kecamatan Baraka			

Catatan/Note:

Sumber/Source: Dinas Kesehatan kabupaten Enrekang/ Enrekang District Health Office

Tabel
Table 4.2.24

Jumlah Kasus 10 Penyakit Terbanyak di Kecamatan Buntu Batu, 2019
Number of Cases of the 10 Most Diseases in Buntu Batu District, 2019

Jenis Penyakit <i>Types of diseases</i>	Jumlah Penderita <i>Number of sufferers</i>		Jumlah <i>Total</i>
	Laki Laki	Perempuan	
(1)	(2)	(3)	(4)
Nasofaringitis Akut	442	503	945
Hipertensi esensial primer (I10)	216	352	568
Sakit kepala (R51)	133	325	458
Infeksi akut lain pada saluran pernafasan atas (J06)	214	225	439
Demam (R50)	212	224	436
Penyakit pulpa dan Penyakit periapikal (K04)	142	279	421
Atopic Dermatitis (L20)	153	244	397
Dispepsia (K30)	11	281	292
Batuk (R05)	140	210	350
Abses, furuncle, carbuncle (L02)	182	122	304
Kecamatan Buntu Batu			

Catatan/Note: ...

Sumber/Source: Dinas Kesehatan kabupaten Enrekang/ Enrekang District Health Office

Tabel
Table 4.2.25**Jumlah Kasus 10 Penyakit Terbanyak di Kecamatan Anggeraja, 2019**
Number of Cases of the 10 Most Diseases in Anggeraja District, 2019

Jenis Penyakit <i>Types of diseases</i>	Jumlah Penderita <i>Number of sufferers</i>		Jumlah <i>Total</i>
	Laki Laki	Perempuan	
(1)	(2)	(3)	(4)
Demam (R50)	657	687	1344
Hipertensi esensial primer (I10)	431	641	1072
Infeksi akut lain pada saluran pernafasan atas (J06)	429	467	896
Batuk (R05)	378	414	792
Demam tipoid (A.01.0)	356	396	752
Sakit kepala (R51)	256	419	675
Nasofaringitis Akut	345	311	656
Diare dan Gastroen Teritis oleh Penyebab Infeksi (A09.1)	289	351	640
Atopic Dermatitis (L20)	277	332	609
Gastritis (K290)	234	361	595
Kecamatan Anggeraja			

Catatan/Note: ...

Sumber/Source: Dinas Kesehatan kabupaten Enrekang/ Enrekang District Health Office

Tabel
Table 4.2.26**Jumlah Kasus 10 Penyakit Terbanyak di Kecamatan Malua, 2019**
Number of Cases of the 10 Most Diseases in Malua District, 2019

Jenis Penyakit <i>Types of diseases</i>	Jumlah Penderita <i>Number of sufferers</i>		Jumlah <i>Total</i>
	Laki Laki	Perempuan	
(1)	(2)	(3)	(4)
Demam (R50)	218	235	453
Sakit kepala (R51)	133	314	447
Atopic Dermatitis (L20)	148	235	383
Penyakit pulpa dan Penyakit periapikal (K04)	127	241	368
Batuk (R05)	142	219	361
Infeksi akut lain pada saluran pernafasan atas (J06)	174	180	354
Dispepsia (K30)	99	255	354
Abses, furuncle, carbuncle (L02)	171	107	278
Diare dan Gastroen Teritis oleh Penyebab Infeksi (A09.1)	147	121	268
Gastritis (K290)	75	192	267
Kecamatan Malua			

Catatan/Note: ...

Sumber/Source: Dinas Kesehatan kabupaten Enrekang/ Enrekang District Health Office

Tabel 4.2.27 Jumlah Kasus 10 Penyakit Terbanyak di Kecamatan Alla, 2019
Table *Number of Cases of the 10 Most Diseases in Alla District, 2019*

Jenis Penyakit <i>Types of diseases</i>	Jumlah Penderita <i>Number of sufferers</i>		Jumlah <i>Total</i>
	Laki Laki	Perempuan	
(1)	(2)	(3)	(4)
Hipertensi esensial primer (I10)	870	1359	2229
Infeksi akut lain pada saluran pernafasan atas (J06)	799	824	1623
Nasofaringitis Akut	711	794	1505
Demam (R50)	631	639	1270
Demam tipoid (A.01.0)	561	565	1126
Gejala dan tanda umum lainnya (R66)	471	565	1036
Gastritis (K290)	388	598	986
Diare dan Gastroen Teritis oleh Penyebab Infeksi (A09.1)	466	492	958
Batuk (R05)	331	445	776
Sakit kepala (R51)	266	471	737
Kecamatan Alla			

Catatan/Note: ...

Sumber/Source: Dinas Kesehatan kabupaten Enrekang/ *Enrekang District Health Office*

Tabel 4.2.28
Table

Jumlah Kasus 10 Penyakit Terbanyak di Kecamatan Curio, 2019
Number of Cases of the 10 Most Diseases in Curio District, 2019

Jenis Penyakit <i>Types of diseases</i>	Jumlah Penderita <i>Number of sufferers</i>		Jumlah <i>Total</i>
	Laki Laki	Perempuan	
(1)	(2)	(3)	(4)
Demam (R50)	476	526	1002
Batuk (R05)	304	367	671
Pneumonia (J10)	300	328	628
Hipertensi esensial primer (I10)	216	386	602
Nasofaringitis Akut	301	301	602
Sakit kepala (R51)	258	335	593
Diare dan Gastroen Teritis oleh Penyebab Infeksi (A09.1)	263	299	562
Gastritis (K290)	195	277	472
Penyakit gusi dan jaringan periodental (K05)	130	177	307
Influenza virus tidak teridentifikasi	134	150	284
Kecamatan Curio			

Catatan/Note: ...

Sumber/Source: Dinas Kesehatan kabupaten Enrekang/ Enrekang District Health Office

Tabel 4.2.29 Jumlah Kasus 10 Penyakit Terbanyak di Kecamatan Masalle, 2019
Table *Number of Cases of the 10 Most Diseases in Masalle District, 2019*

Jenis Penyakit <i>Types of diseases</i>	Jumlah Penderita <i>Number of sufferers</i>		Jumlah <i>Total</i>
	Laki Laki	Perempuan	
(1)	(2)	(3)	(4)
Gejala dan tanda umum lainnya (R66)	259	354	613
Nasofaringitis Akut	261	266	527
Gastritis (K290)	125	202	327
Hipertensi esensial primer (I10)	99	181	280
Atopic Dermatitis (L20)	112	142	254
Infeksi akut lain pada saluran pernafasan atas (J06)	93	135	228
Batuk (R05)	78	95	173
Sakit kepala (R51)	55	112	167
Luka akibat kecelakaan (V021)	109	58	167
Demam tipoid (A.01.0)	75	68	143
Kecamatan Masalle			

Catatan/Note: ...

Sumber/Source: Dinas Kesehatan kabupaten Enrekang/ *Enrekang District Health Office*

Tabel 4.2.30
Table

Jumlah Kasus 10 Penyakit Terbanyak di Kecamatan Baroko, 2019
Number of Cases of the 10 Most Diseases in Baroko District, 2019

Jenis Penyakit <i>Types of diseases</i>	Jumlah Penderita <i>Number of sufferers</i>		Jumlah <i>Total</i>
	Laki Laki	Perempuan	
(1)	(2)	(3)	(4)
Gejala dan tanda umum lainnya (R66)	421	508	929
Demam (R50)	482	413	895
Sakit kepala (R51)	197	409	606
Batuk (R05)	269	314	583
Gastritis (K290)	190	388	578
Atopic Dermatitis (L20)	280	276	556
Nasofaringitis Akut	237	236	473
Diare dan Gastroen Teritis oleh Penyebab Infeksi (A09.1)	183	189	372
Infeksi akut lain pada saluran pernafasan atas (J06)	130	102	232
Rematik (M050)	139	92	231
Kecamatan Baroko			

Catatan/Note: ...

Sumber/Source: Dinas Kesehatan kabupaten Enrekang/ *Enrekang District Health Office*

Tabel 4.2.31 Jumlah Kunjungan Ke Puskesmas menurut Kecamatan di Kabupaten Enrekang, 2015-2019
Table Number of Visit to Public Health Centre by District in Enrekang Regency, 2015-2019

Kecamatan Subdistrict	2015	2016	2017	2018	2019
(1)	(2)	(3)	(4)	(5)	(6)
Maiwa	43 967	78 948	71 236	30 240	53 676
Bungin	7 773	15 873	18 071	7 460	14 146
Enrekang	34 605	56 798	44 831	14 329	16 686
Cendana	7 266	14 314	14 104	6 124	11 834
Buntu Batu	14 367	26 435	5 915	7 928	10 821
Baraka	18 733	31 047	28 368	14 485	8 327
Anggeraja	24 610	49 530	50 785	27 363	9 688
Malua	9 671	25 809	21 470	570	14 653
Alla	38 002	50 353	61 363	36 563	71 912
Curio	28 617	28 617	30 968	8 015	37 274
Masalle	21 025	21 025	13 859	6 389	11 591
Baroko	33 897	33 897	34 357	9 673	20 762
Kabupaten Enrekang	282 533	432 646	395 327	169 139	281 370

Catatan/Note: ...

Sumber/Source: Dinas Kesehatan kabupaten Enrekang/ Enrekang District Health Office

Tabel
Table 4.2.32**Jumlah Keluarga Menurut Kecamatan dan Klasifikasi
Keluarga di Kabupaten Enrekang, 2019**
**Number of Households by Subdistrict and Household
Classification in Enrekang Regency, 2019**

Kecamatan Subdistrict	Pra Sejahtera Pre-prosperous Family	Keluarga Sejahtera Prosperous Family			
		I	II	III	III+
(1)	(2)	(3)	(4)	(5)	(6)
Maiwa	660	859	5792	1417	385
Bungin	190	466	418	80	10
Enrekang	485	867	5799	1413	385
Cendana	95	354	1156	620	142
Buntu Batu	836	909	2438	1014	346
Baraka	468	730	2193	360	56
Anggeraja	493	1024	3789	1010	372
Malua	245	579	1270	195	10
Alla	346	745	2977	1465	230
Curio	248	559	2050	883	192
Masalle	195	755	2230	388	67
Baroko	157	729	1498	362	72
Kabupaten Enrekang	4418	8576	31610	9207	2267

Catatan/Note: ...

Sumber/Source: Dinas Pengendalian Penduduk dan KB Kabupaten Enrekang/Department of Population and Family Planning Of Enrekang Regency

Tabel 4.2.33 Jumlah Akseptor KB Aktif menurut Jenis Kontrasepsi yang Digunakan per Kecamatan di Kabupaten Enrekang 2019
Number of Active Family Planning Acceptors by Kinds of Contraceptions Currently Used by District in Enrekang Regency, 2019

Kecamatan Subdistrict	Kontrasepsi Contraception					
	AKDR IUD	Pil Pill	Kondom Condom	Suntikan Injection	Susuk KB Implant	Lainnya Other
(1)	(2)	(3)	(4)	(5)	(6)	(7)
Maiwa	179	784	116	745	725	110
Bungin	21	64	30	158	132	32
Enrekang	441	676	397	696	913	238
Cendana	59	187	114	253	239	88
Buntu Batu	105	399	239	589	753	76
Baraka	42	357	170	407	630	61
Anggeraja	106	457	195	906	970	128
Malua	65	165	42	175	261	-
Alla	160	300	120	538	1000	48
Curio	76	618	140	311	325	90
Masalle	42	460	287	285	336	18
Baroko	33	314	155	319	332	39
Kabupaten Enrekang	1329	4781	2005	5382	6616	928

Catatan/Note: ...

Sumber/Source: Dinas Pengendalian Penduduk dan KB Kabupaten Enrekang/Department of Population and Family Planning Of Enrekang Regency

Tabel
Table 4.2.34

Jumlah Remaja Usia 15-24 Tahun yang Mendapat Penyuluhan Tentang Kesehatan Reproduksi (Kespro), HIV/AIDS, dan Keluarga Berencana (KB) Menurut Kecamatan di Kabupaten Enrekang 2019
Number of Young People Aged 15-24 Who Had Counselling on Reproductive Health, HIV/AIDS, and Family Planning by Subdistrict in Enrekang Regency, 2019

Kecamatan Subdistrict	Penyuluhan Kespro Reproductive Health Counselling	Penyuluhan HIV/AIDS HIV/AIDS Counselling	Penyuluhan KB Family Planning Counselling
(1)	(2)	(3)	(4)
Maiwa	92	53	96
Bungin	39	12	31
Enrekang	82	13	85
Cendana	-	12	-
Buntu Batu	-	10	29
Baraka	-	12	65
Anggeraja	-	12	39
Malua	-	12	62
Alla	50	12	32
Curio	-	12	52
Masalle	-	12	26
Baroko	-	12	27
Kabupaten Enrekang	263	184	544

Catatan/Note: ...

Sumber/Source: Dinas Pengendalian Penduduk dan KB Kabupaten Enrekang/Department of Population and Family Planning Of Enrekang Regency

4.3 AGAMA DAN SOSIAL LAINNYA RELIGION AND OTHER SOCIAL AFFAIRS

Tabel 4.3.1 Jumlah Penduduk Menurut Kecamatan dan Agama yang Dianut di Kabupaten Enrekang, 2019
Population by Subdistrict and Religion in Enrekang Regency, 2019

Kecamatan Subdistrict	Islam	Protestan Protestant	Katolik Catholic	Hindu	Budha Buddha	Lainnya Others
(1)	(2)	(3)	(4)	(5)	(6)	(7)
Maiwa	28 051	22	6	-	-	3
Bungin	28 051	22	6	-	-	3
Enrekang	36 826	317	28	3	4	10
Cendana	10 114	11	1	-	-	-
Buntu Batu	15 393	1	-	-	-	1
Baraka	23 645	8	-	-	1	5
Anggeraja	28 502	3	1	-	-	6
Malua	9 236	-	-	-	-	2
Alla	24 163	222	26	-	-	2
Curio	17 815	16	10	-	-	1
Masalle	14 821	11	2	-	-	-
Baroko	11 274	636	25	-	-	-
Kabupaten Enrekang	225 391	1 248	99	3	5	30

Catatan/Note: ...

Sumber/Source: Dinas Catatan Sipil Kabupaten Enrekang/Civil Registry Service Of Enrekang Regency

Tabel
Table 4.3.2**Jumlah Tempat Peribadatan Menurut Kecamatan di
Kabupaten Enrekang, 2019**
*Number of Places of Worship by Subdistrict in Enrekang
Regency, 2019*

Kecamatan Subdistrict	Masjid Mosque	Mushola Pray Room	Gereja Protestan Protestant Church	Gereja Katholik Catholic Church	Pura Temple	Vihara
(1)	(2)	(3)	(4)	(5)	(6)	(7)
Maiwa	65	7	-	-	-	-
Bungin	21	4	-	-	-	-
Enrekang	85	12	1	1	-	-
Cendana	29	3	-	-	-	-
Buntu Batu	49	2	-	-	-	-
Baraka	69	11	-	-	-	-
Anggeraja	59	8	-	-	-	-
Malua	26	9	-	-	-	-
Alla	57	10	1	-	-	-
Curio	51	11	-	-	-	-
Masalle	37	2	-	-	-	-
Baroko	38	5	8	1	-	-
Kabupaten Enrekang	586	84	10	2	-	-

Catatan/Note:

Sumber/Source: Kementerian Agama Kabupaten Enrekang/Religion Ministry Of Enrekang Regency

Tabel 4.3.3 Jumlah Desa¹/Kelurahan yang Mengalami Bencana Alam² Menurut Kecamatan di Kabupaten Enrekang, 2011–2018
Number of Villages¹/Kelurahan that Had Natural Disaster² by Subdistrict in Enrekang Regency, 2011–2018

Kecamatan Subdistrict	Banjir/Flood		
	2011	2014	2018
(1)	(2)	(3)	(4)
Maiwa	2	1	2
Bungin	1	-	-
Enrekang	6	-	2
Cendana	6	1	4
Buntu Batu	2	1	-
Baraka	-	-	-
Anggeraja	-	-	8
Malua	3	1	-
Alla	-	1	-
Curio	-	-	-
Masalle	-	-	-
Baroko	-	-	-
Kabupaten Enrekang	20	5	16

Lanjutan Tabel/*Continued Table* 4.3.3

Kecamatan <i>Subdistrict</i>	Gempa Bumi/ <i>Earthquake</i>		
	2011	2014	2018
(1)	(5)	(6)	(7)
Maiwa	0	0	0
Bungin	0	0	0
Enrekang	0	0	0
Cendana	0	0	0
Buntu Batu	0	0	0
Baraka	0	0	0
Anggeraja	0	0	0
Malua	0	0	0
Alla	0	0	0
Curio	0	0	0
Masalle	0	0	0
Baroko	0	0	0
Kabupaten Enrekang	0	0	0

Lanjutan Tabel/Continued Table 4.3.3

Kecamatan Subdistrict	Tanah Longsor/Landslide		
	2011	2014	2018
(1)	(8)	(9)	(10)
Maiwa	4	11	1
Bungin	1	4	2
Enrekang	10	2	5
Cendana	3	1	4
Buntu Batu	7	3	2
Baraka	3	0	7
Anggeraja	2	2	6
Malua	5	3	0
Alla	1	2	2
Curio	4	3	5
Masalle	2	4	3
Baroko	0	0	1
Kabupaten Enrekang	42	35	38

Catatan/Note: ¹ Desa pada tabel ini termasuk Unit Permukiman Transmigrasi (UPT) yang masih dibina oleh kementerian terkait dan nagari di Provinsi Sumatera Barat/Villages in this table are included in Transmigration Settlement Unit which is still fostered by the relevant ministries and the nagari in the Province of Sumatera Barat

² Terjadi dalam tiga tahun terakhir sampai dengan saat pencacahan/Occured during the last three years by the time of enumeration

Sumber/Source: BPS, Pendataan Potensi Desa (Podes)/BPS-Statistics Indonesia, Village Potential Data Collecting

Tabel
Table 4.3.4**Jumlah Jamaah Haji yang Berangkat, Kembali dan Meninggal menurut Kecamatan di Kabupaten Enrekang 2019**
Number of Moslem Pilgrim Departing, Return, and Dead by District in Enrekang Regency, 2019

Kecamatan Subdistrict	Berangkat Departing	Kembali Return	Meninggal Death
(1)	(2)	(3)	(4)
Maiwa	20	20	-
Bungin	3	3	-
Enrekang	62	61	1
Cendana	21	21	-
Buntu Batu	22	22	-
Baraka	3	3	-
Anggeraja	32	32	-
Malua	10	10	-
Alla	18	18	-
Curio	3	3	-
Masalle	-	-	-
Baroko	4	4	-
Kabupaten Enrekang	197	197	1

Catatan/Note: ...

Sumber/Source: Kementerian Agama Kabupaten Enrekang/Religion Ministry of Enrekang Regency

Tabel 4.3.5 **Jumlah Peristiwa Nikah di Kabupaten Enrekang, 2014-2019**
Table **Number of Marriages in Enrekang Regency, 2014-2019**

Kecamatan Subdistrict	Peristiwa Nikah					
	2014	2015	2016	2017	2018	2019
(1)	(2)	(3)	(4)	(5)	(6)	(7)
Maiwa	210	230	190	224	235	219
Bungin	30	55	41	38	51	41
Enrekang	228	259	268	299	308	293
Cendana	65	70	71	93	92	95
Buntu Batu	164	165	179	183	208	206
Baraka	129	164	134	113	143	156
Anggeraja	234	225	237	249	258	249
Malua	74	81	76	65	76	92
Alla	168	173	173	200	200	213
Curio	117	151	123	131	131	147
Masalle	108	95	108	108	124	126
Baroko	80	72	72	79	90	83
Kabupaten Enrekang	1 607	1 740	1 672	1 782	1 916	1 920

Catatan/Note: ...

Sumber/Source: Kementerian Agama Kabupaten Enrekang/Religion Ministry of Enrekang Regency

Tabel
Table 4.3.6**Jumlah Kerusakan Rumah yang diakibatkan oleh Bencana Alam Menurut Kecamatan di Kabupaten Enrekang, 2019**
Number of House Damages Caused by Natural Disasters by District in Enrekang District, 2019

Kecamatan Subdistrict	Banjir Food	Kebakaran Fire	Angin Topan Hurricane	Tanah Longsor Land Slide
(1)	(2)	(3)	(4)	(5)
Maiwa	-	4	39	-
Bungin	-	1		-
Enrekang	2	2	1	-
Cendana	-	-	-	1
Buntu Batu	-	-	-	101
Baraka	-	-	-	-
Anggeraja	-	-	-	-
Malua	-	1	-	-
Alla	-	1	-	-
Curio	-	-	-	-
Masalle	-	1	-	-
Baroko	-	-	-	-
Kabupaten Enrekang	2	10	40	102

Lanjutan Tabel/Continued Table 4.3.6

Kecamatan Subdistrict	Perahu Tenggelam Wreck Boat	Gempa Bumi Earth Quake	Lain-lain Others	Jumlah Total
(1)	(5)	(6)	(7)	(8)
Maiwa	-	-	-	-
Bungin	-	-	-	-
Enrekang	-	3	-	-
Cendana	-	-	-	-
Buntu Batu	-	-	-	-
Baraka	-	-	-	-
Anggeraja	-	-	-	-
Malua	-	-	-	-
Alla	-	-	-	-
Curio	-	-	-	-
Masalle	-	-	-	-
Baroko	-	-	-	-
Kabupaten Enrekang	-	3	-	-

Catatan/Note: ...

Sumber/Source: Badan Penanggulangan Bencana Daerah/ Regional Disaster Management Agency

Tabel
Table 4.3.7**Jumlah Korban Manusia yang diakibatkan oleh Bencana Alam Menurut Kecamatan di Kabupaten Enrekang, 2019**
Number of human casualties caused by natural disasters by district in Enrekang district, 2019

Kecamatan Subdistrict	Banjir Food	Kebakaran Fire	Angin Topan Hurricane	Tanah Longsor Land Slide
(1)	(2)	(3)	(4)	(5)
Maiwa	-	-	-	-
Bungin	-	-	-	-
Enrekang	-	-	-	-
Cendana	-	-	-	-
Buntu Batu	-	-	-	-
Baraka	-	-	-	-
Anggeraja	-	-	-	-
Malua	-	-	-	-
Alla	-	-	-	-
Curio	-	-	-	-
Masalle	-	1	-	-
Baroko	-	-	-	-
Kabupaten Enrekang	-	1	-	-

Lanjutan Tabel/Continued Table 4.3.7

Kecamatan Subdistrict	Perahu Tenggelam Wreck Boat	Gempa Bumi Earth Quake	Lain-lain Others	Jumlah Total
(1)	(5)	(6)	(7)	(8)
Maiwa	-	-	-	-
Bungin	-	-	-	-
Enrekang	-	-	2 ¹	-
Cendana	-	-	-	-
Buntu Batu	-	-	-	-
Baraka	-	-	1 ¹	-
Anggeraja	-	-	-	-
Malua	-	-	-	-
Alla	-	-	-	-
Curio	-	-	-	-
Masalle	-	-	-	-
Baroko	-	-	-	-
Kabupaten Enrekang	-	-	3¹	-

Catatan/Note: ¹ Hanyut Tenggelam/Drowning

Sumber/Source: Badan Penanggulangan Bencana Daerah/ Regional Disaster Management Agency

Tabel
Table 4.3.8

Jumlah Kepala Keluarga Korban Bencana Alam yang telah Mendapatkan Bantuan Menurut Kecamatan di Kabupaten Enrekang, 2019
Number of Family Head of Natural Disaster Victims who have received Assistance According to Subdistrict in Enrekang Regency, 2019

Kecamatan Subdistrict	Kepala Keluarga Korban Bencana Head of Disaster Victim Family	Yang mendapatkan Bantuan who get help
(1)	(2)	(3)
Maiwa	41	41
Bungin	1	1
Enrekang	3	3
Cendana	1	1
Buntu Batu	-	-
Baraka	-	-
Anggeraja	-	-
Malua	1	1
Alla	1	1
Curio	-	-
Masalle	1	1
Baroko	-	-
Kabupaten Enrekang	49	49

Catatan/Note: ¹ Hanyut Tenggelam/Drowning

Sumber/Source: Badan Penanggulangan Bencana Daerah/ Regional Disaster Management Agency

4.4 KEMISKINAN POVERTY

Tabel 4.4.1 **Garis Kemiskinan, Jumlah, dan Persentase Penduduk Miskin di Kabupaten Enrekang, 2012–2019**
Table 4.4.1 **Poverty Line, Number, and Percentage of Poor People in Enrekang Regency, 2012–2019**

Tahun Year	Garis Kemiskinan (rupiah/kapita/bulan) Poverty Line (rupiah/capita/month)	Jumlah Penduduk Miskin (ribu) Number of Poor People (thousand)	Persentase Penduduk Miskin Percentage of Poor People
(1)	(2)	(3)	(4)
2012	223,488	28.20	14.44
2013	223,488	28.20	14.45
2014	244,643	27.60	13.90
2015	258,472	27.60	13.82
2016	275,971	26.98	13.41
2017	283,653	26.71	13.16
2018	312,674	25.53	12.49
2019	331,667	25.40	12.33

Catatan/Note: ...

Sumber/Source: .BPS, Survei Sosial Ekonomi Nasional Maret/BPS-Statistics Indonesia, March National Socioeconomic Survey

Tabel
Table 4.4.2

Indeks Kedalaman Kemiskinan dan Indeks Keparahan Kemiskinan di Kabupaten Enrekang, 2012–2019
Poverty Gap Index and Poverty Severity Index in Enrekang Regency, 2012–2019

Tahun Year	Indeks Kedalaman Kemiskinan Poverty Gap Index	Indeks Keparahan Kemiskinan Poverty Severity Index
(1)	(2)	(3)
2012	1.79	0.38
2013	1.79	0.38
2014	1.23	0.18
2015	2.11	0.52
2016	2.32	0.64
2017	1.83	0.43
2018	1.84	0.42
2019	1.70	0.38

Catatan/Note: ...

Sumber/Source: .BPS, Survei Sosial Ekonomi Nasional Maret/BPS-Statistics Indonesia, March National Socioeconomic Survey

4.5 KRIMINALITAS CRIME

Tabel 4.5.1 **Jumlah Tindak Pidana Menurut Kepolisian Sektor di Kabupaten Enrekang, 2018-2019**
Table *Number of Reported Criminal Cases by Subdistrict Police Office in Enrekang Regency, 2018-2019*

Kepolisian Sektor Subdistrict Police Office	2016	2017	2019
(1)	(2)	(3)	(4)
Maiwa	30	23	11
Bungin	-	-	-
Enrekang	68	62	94
Cendana	17	17	12
Buntu Batu	56	48	25
Baraka	6	2	2
Anggeraja	18	38	28
Malua	4	8	9
Alla	47	39	31
Curio	3	14	12
Masalle	2	7	2
Baroko	2	8	2
Kabupaten Enrekang	253	266	228

Catatan/Note: ...

Sumber/Source: Kepolisian Resort Enrekang/Police of Enrekang Resort Office

Tabel
Table 4.5.2**Persentase Penyelesaian Tindak Pidana Menurut Kepolisian Resort di Kabupaten Enrekang, 2017-2019**
Percentage of Crime Clearance Rate by District Police Office in Enrekang Regency, 2017-2019

Kepolisian Sektor Subdistrict Police Office	2016	2017	2019
(1)	(2)	(3)	(4)
Maiwa	93,30	82,60	81,82
Bungin	-	-	-
Enrekang	95,59	93,54	93,62
Cendana	88,20	58,82	83,33
Buntu Batu	89,30	87,5	80
Baraka	50	100	100
Anggeraja	77,8	65,79	89,29
Malua	100	100	77,78
Alla	85,10	58,97	87,10
Curio	100	100	83,33
Masalle	100	71,42	100
Baroko	50	50	100
Kabupaten Enrekang	88,93	78,94	88,60

Catatan/Note: ...

Sumber/Source: Kepolisian Resort Enrekang/Police of Enrekang Resort Office

Tabel
Table 4.5.3

**Jumlah Perkara dan Terdakwa dalam Perkara Pidana,
Diterima, Diputuskan dan Sisa menurut Bulan di
Kabupaten Enrekang, 2019**
*Criminal Cases and Accused Received, Cleared, and Aressted
by Month in Enrekang Regency As Long As 2019*

Bulan Month	Sisa Bulan Lalu Rest Last Month		Masuk Bulan Ini Accepted This Month		Jumlah Bulan Ini Total This Month	
	Perkara Cases	Terdakwa Accused	Perkara Cases	Terdakwa Accused	Perkara Cases	Terdakwa Accused
(1)	(2)	(3)	(4)	(5)	(6)	(7)
Januari/January	13	13	-	-	-	-
Pebruari/February	5	5	-	-	-	-
Maret/March						
April/April	5	5	-	-	-	-
Mei/May	3	3	-	-	-	-
Juni/June	7	7	-	-	-	-
Juli/July	7	7	-	-	-	-
Agustus/August	5	5	-	-	-	-
September/September	5	5	-	-	-	-
Oktober/October	6	6	-	-	-	-
Nopember/November	5	5	-	-	-	-
Desember/December	4	4	-	-	-	-
Kabupaten Enrekang	7	7	-	-	-	-

Lanjutan Tabel/*Continued Table 4.5.3*

Bulan Month	Yang Telah Mendapat Putusan Have Got Cleared					
	Dijatuhi Hukuman Sentence		Bebas dari Tuntutan Free Claim		Mohon Banding Appeal to Higher Court	
	Perkara Cases	Terdakwa Accused	Perkara Cases	Terdakwa Accused	Perkara Cases	Terdakwa Accused
(1)	(8)	(9)	(10)	(11)	(12)	(13)
Januari/January	-	-	-	-	-	-
Pebruari/February	2	2	-	-	-	-
Maret/March	8	8	-	-	-	-
April/April	13	13	-	-	-	-
Mei/May	10	10	-	-	-	-
Juni/June	2	2	-	-	-	-
Juli/July	3	3	-	-	-	-
Agustus/August	4	4	-	-	-	-
September/September	3	3	-	-	-	-
Oktober/October	8	8	-	-	-	-
Nopember/November	7	7	-	-	-	-
Desember/December	3	3	-	-	-	-
Kabupaten Enrekang	3	3	-	-	-	-

Catatan/Note: ...

Sumber/Source: Pengadilan Negeri Enrekang Kelas III/Enrekang District Court Class III

Tabel
Table 4.5.4

Jumlah Tertuduh Dalam Tindak Pidana Kejahatan menurut Bulan Putus, Kelompok Umur dan Jenis Kelamin di Kabupaten Enrekang, 2019
Number of Accused in Criminal Cases by Decision Month, Age Group and Gender in Enrekang Regency, 2019

Bulan Month	Yang Telah Mendapat Putusan Have Got Cleared					
	<16 Tahun		16-20 Tahun		>21 Tahun	
	Laki-Laki Male	Perempuan Female	Laki-Laki Male	Perempuan Female	Laki-Laki Male	Perempuan Female
(1)	(2)	(3)	(4)	(5)	(6)	(7)
Januari/January	-	-	-	-	-	-
Pebruari/February	-	-	-	-	2	-
Maret/March	-	-	-	-	8	-
April/April	-	-	-	-	11	2
Mei/May	-	-	-	-	8	2
Juni/June	-	-	-	-	2	-
Juli/July	-	-	-	-	3	-
Agustus/August	-	-	-	-	4	-
September/September	-	-	-	-	3	-
Oktober/October	-	-	-	-	8	-
Nopember/November	-	-	-	-	7	-
Desember/December	-	-	-	-	3	-
Kabupaten Enrekang	-	-	-	-	-	-

Catatan/Note: ...

Sumber/Source: Pengadilan Negeri Enrekang Kelas III/Enrekang District Court Class III

Tabel
Table 4.5.5**Jumlah Perkara yang Diterima Pengadilan Agama
Menurut Bulan di Kabupaten Enrekang, 2019**
**Number of Cases Received by the Religious Courts According
to Month in Enrekang Regency, 2019**

Bulan Month	Pernikahan ¹ Marriage ¹							
	1	2	3	4	5	6	7	8
(1)	(2)	(3)	(4)	(5)	(6)	(7)	(8)	(9)
Januari/January	-	-	-	-	-	6	28	-
Pebruari/February	-	-	-	-	-	4	22	-
Maret/March	-	-	-	-	-	4	15	-
April/April	-	-	-	-	-	6	16	-
Mei/May	-	-	-	-	-	4	25	-
Juni/June	-	-	-	-	-	5	21	-
Juli/July	-	-	-	-	-	5	40	-
Agustus/August	1	-	-	-	-	5	14	1
September/September	-	-	-	-	-	11	18	1
Oktober/October	-	-	-	-	-	5	22	-
Nopember/November	-	-	-	-	-	9	21	-
Desember/December	-	-	-	-	-	2	16	-
Kabupaten Enrekang	1	-	-	-	-	66	258	2

Catatan/Note:

1. Izin Poligami
2. Pencegahan Perkawinan
3. Penolakan Perkawinan Oleh PPN
4. Pembatalan Perkawinan
5. Kelalaian Atas Kewajiban Suami/Istri
6. Cerai Talak
7. Cerai Gugat
8. Harta Bersama

Lanjutan Tabel/*Continued Table 4.5.5*

Bulan Month	Pernikahan ¹ Marriage ¹							
	9	10	11	12	13	14	15	16
(1)	(10)	(11)	(12)	(13)	(14)	(15)	(16)	(17)
Januari/January	-	-	-	-	-	1	-	-
Pebruari/February	-	-	-	-	-	1	-	-
Maret/March	-	-	-	-	-	-	-	-
April/April	-	-	-	-	-	-	-	-
Mei/May	-	-	-	-	-	-	-	-
Juni/June	-	-	-	-	-	-	-	-
Juli/July	-	-	-	-	-	-	-	-
Agustus/August	-	-	-	-	-	1	-	-
September/September	-	-	-	-	-	3	-	-
Oktober/October	-	-	-	-	-	-	-	-
Nopember/November	-	-	-	-	-	-	-	-
Desember/December	-	-	-	-	-	1	-	-
Kabupaten Enrekang	-	-	-	-	-	6	-	-

- Catatan/Note:
- ¹9. Penguasaan Anak
 10. Nafkah Anak Oleh ibu karena ayah tidak mampu
 11. Hak-hak bekas istri /Kewajiban bekas suami
 12. Pengesahan Anak
 13. Pencabutan Kekuasaan Orang Tua
 14. Perwalian
 15. Pencabutan Kekuasaan sebagai Wali oleh Pengadilan
 16. Penunjukan Orang Lain sebagai wali oleh Pengadilan

Lanjutan Tabel/*Continued Table* 4.5.5

Bulan Month	Pernikahan ¹ Marriage ¹							24
	17	18	19	20	21	22	23	
(1)	(18)	(19)	(20)	(21)	(22)	(23)	(24)	(25)
Januari/January	-	1	-	9	-	6	-	-
Pebruari/February	-	2	-	10	-	1	-	-
Maret/March	-	1	-	24	-	3	-	-
April/April	-	3	-	7	-	2	-	-
Mei/May	-	-	-	14	-	3	-	-
Juni/June	-	2	-	20	-	-	-	-
Juli/July	-	1	-	75	-	3	-	-
Agustus/August	-	-	-	59	-	7	-	1
September/September	-	1	-	26	-	4	-	-
Oktober/October	-	2	-	18	-	3	-	-
Nopember/November	-	-	-	18	-	6	1	1
Desember/December	-	1	-	6	-	4	-	-
Kabupaten Enrekang	-	14	-	286	-	42	1	2

Catatan/Note: ¹17. Ganti Rugi Terhadap Wali
 18. Asal Usul Anak
 19. Penolakan Kawin Campur
 20. Izbat Nikah
 21. Izin Kawin
 22. Dispensasi Kawin
 23. Wali Adhol
 24. Kewarisan

Lanjutan Tabel/Continued Table 4.5.5

Bulan Month	25	26	27	28	29	30	Jumlah Total
(1)	(26)	(27)	(28)	(29)	(30)	(31)	(32)
Januari/January	-	-	-	-	-	3	54
Pebruari/February	-	-	-	-	1	1	41
Maret/March	-	-	-	-	1	1	49
April/April	-	-	-	-	1	2	37
Mei/May	-	-	-	-	-	-	46
Juni/June	-	-	-	-	1	-	49
Juli/July	-	-	-	-	-	2	127
Agustus/August	-	-	-	-	-	2	93
September/September	-	-	-	-	-	2	63
Oktober/October	-	-	-	-	1	-	51
Nopember/November	-	-	-	-	1	-	57
Desember/December	-	-	-	-	-	-	30
Kabupaten Enrekang	-	-	-	-	6	13	697

Catatan/Note: 25. Wasiat
 26. Hibah
 27. Wakaf
 28. Shodaqah
 29. Penetapan Ahli Waris
 30. P3HP/Penetapan Ahli waris

Sumber/Source: Pengadilan Agama Enrekang/Enrekang Religious Court

Tabel
Table 4.5.6

Jumlah Narapidana menurut Kecamatan dan Jenis Kelamin di Kabupaten Enrekang, 2019
Number of Prisoners by District and Gender in Enrekang Regency, 2019

Kecamatan Subdistrict	Laki Laki Male	Perempuan Female	Jumlah Total
(1)	(2)	(3)	(4)
Maiwa	5	1	6
Bungin	-	-	-
Enrekang	6	-	6
Cendana	3	1	4
Buntu Batu	15	-	15
Baraka	4	-	4
Anggeraja	7	1	8
Malua	2	-	2
Alla	1	2	3
Curio	1	-	1
Masalle	4	-	4
Baroko	3	-	3
Kabupaten Enrekang	51	5	56

Catatan/Note: ...

Sumber/Source: Pengadilan Negeri Enrekang Kelas III/Enrekang District Court Class III

Tabel
Table 4.5.7**Jumlah Rutan, Kapasitas, Narapidana dan Tahanan menurut Kecamatan di Kabupaten Enrekang,, 2019**
Number of House of Detention, Capacity, Prisoners, and Offenders by District in Enrekang Regency, 2019

Kecamatan Subdistrict	Rutan House of Detention	Kapasitas Capacity	Narapidana Prisoners	Tahanan Offenders	Jumlah Total
(1)	(2)	(2)	(3)	(4)	
Maiwa			6	5	11
Bungin			-	-	-
Enrekang			6	12	18
Cendana			4	5	9
Buntu Batu			15	8	23
Baraka			4	2	6
Anggeraja			8	18	26
Malua			2	1	3
Alla			3	4	7
Curio			1	3	4
Masalle			4	4	8
Baroko			3	3	6
Kabupaten Enrekang	1	85	56	65	121

Catatan/Note: ...

Sumber/Source: Rumah Tahanan Negara Kelas IIb Enrekang/Class IIb State Detention Center Enrekang

Tabel
Table 4.5.8**Jumlah Narapidana menurut Kecamatan, Masa dan Jenis Hukuman di Kabupaten Enrekang, 2019**
Number of Prisoners by District and Period/Kind of Punishment in Enrekang Regency, 2019

Kecamatan Subdistrict	Seumur Hidup All of Live	1 Hari s/d 3 Bulan A Day to 3 Months	3 Bulan s/d 1 Tahun 3 Months to 1 Year	> 1 Tahun (BI) More Than 1 Year	Pidana Kurungan Criminal Confinement
(1)	(2)	(2)	(3)	(4)	
Maiwa	-	1	3	2	-
Bungin	-	-	-	-	1
Enrekang	-	1	3	2	1
Cendana	-	1	-	3	-
Buntu Batu	-	-	3	12	4
Baraka	-	-	2	2	-
Anggeraja	-	1	3	2	-
Malua	-	-	-	3	-
Alla	-	2	1	2	1
Curio	-	-	1	-	-
Masalle	-	-	2	-	-
Baroko	-	-	2	1	-
Kabupaten Enrekang	-	6	20	29	7

Catatan/Note: ...

Sumber/Source: Rumah Tahanan Negara Kelas IIb Enrekang/Class IIb State Detention Center Enrekang

Tabel
Table 4.5.9

Jumlah Narapidana menurut Kecamatan dan Jenis Kelamin di Kabupaten Enrekang, 2019
Number of Prisoners by District and Gender in Enrekang Regency, 2019

Uraian <i>Description</i>	Narapidana <i>Prismers</i>
(1)	(2)
Narapidana yang Diasimiliskan <i>Assimilated Prisoners</i>	-
Narapidana yang Mendapat Pembebasan Bersyarat/ PB <i>Prisoners Who Get Parole / PB</i>	52
Narapidana yang Mendapat Cuti Menjelang Bebas/ CMB <i>Prisoners Who Get Leave Before Free / CMB</i>	-
Narapidana yang Mendapat Cuti Bersyarat/ CB <i>Prisoners Who Get Conditional Leave / CB</i>	24
Narapidana yang Mendapat Pengampunan/ Remisi Sebagian <i>Prisoners Who Get Partial Forgiveness / Remission</i>	178
Narapidana yang Mendapat Pengampunan/ Remisi Seluruhnya <i>Prisoners Who Get Amnesty / Remission All</i>	3
Kabupaten Enrekang	257

Catatan/Note: ...

Sumber/Source: Rumah Tahanan Negara Kelas IIb Enrekang/*Class IIb State Detention Center Enrekang*

4.6 SOSIAL LAINNYA OTHER SOCIAL

Tabel 4.6.1 Jumlah Panti Asuhan dan Anak yang Diasuh menurut Kecamatan di Kabupaten Enrekang, 2017-2019
Table *Number of Nursing Home and Foster Child by District in Enrekang Regency, 2017-2019*

Kecamatan Subdistrict	2017		2018		2019	
	Panti Asuhan Nursing Home	Anak Asuh Foster Child	Panti Asuhan Nursing Home	Anak Asuh Foster Child	Panti Asuhan Nursing Home	Anak Asuh Foster Child
(1)	(2)	(3)	(4)	(5)	(6)	(7)
Maiwa	-	-	-	-	-	-
Bungin	-	-	-	-	-	-
Enrekang	2	77	2	84	2	85
Cendana	-	-	-	-	-	-
Buntu Batu	1	32	1	29	1	29
Baraka	-	-	-	-	-	-
Anggeraja	-	-	-	-	-	-
Malua	-	-	-	-	-	-
Alla	2	89	2	138	2	133
Curio	-	-	-	-	-	-
Masalle	-	-	-	-	-	-
Baroko	-	-	-	-	-	-
Kabupaten Enrekang	5	198	5	251	5	247

Catatan/Note: ...

Sumber/Source: Dinas Sosial Kabupaten Enrekang/Social Service Of Enrekang Regency

Tabel
Table 4.6.2**Jumlah Penderita Cacat dan Disabilitas menurut
Kecamatan di Kabupaten Enrekang, 2019**
*Number of People with Disabilities and Disabilities by
District in Enrekang District, 2019*

Kecamatan Subdistrict	Penderita Cacat ¹					
	1	2	3	4	5	6
(1)	(2)	(3)	(4)	(5)	(6)	(7)
Maiwa
Bungin
Enrekang
Cendana
Buntu Batu
Baraka
Anggeraja
Malua
Alla
Curio
Masalle
Baroko
Kabupaten Enrekang	214	320	277	205	154	45

Kecamatan Subdistrict	Penderita Cacat ¹ <i>people with disabilities</i>		Disabilitas Mental <i>Mental Disability</i>	Eks Gangguan Jiwa <i>Ex-Soul Disorders</i>	Disabilitas Fisik dan Mental <i>Mental and Physical Disabilities</i>
	7	8			
(1)	(8)	(9)	(10)	(11)	(12)
Maiwa
Bungin
Enrekang
Cendana
Buntu Batu
Baraka
Anggeraja
Malua
Alla
Curio
Masalle
Baroko
Kabupaten Enrekang	20	26	439	149	162

Catatan/Note:

1. Tuna Netra
2. Tuna Daksa
3. Tuna Rungu
4. Tuna wicara
5. Tuna Rungu wicara
6. Tuna Daksa dan Tuna Netra
7. Tuna Netra Rungu dan Wicara
8. Tuna Daksa, Netra, Rungu dan Wicara
9. Disabilitas Mental

10. Eks gangguan Mental
11. Eks Gangguan Jiwa
12. Disabilitas Fisik dan Mental

Sumber/Source: Dinas Sosial Kabupaten Enrekang/Social Service Of Enrekang Regency

Tabel 4.6.3 Jumlah Rumah tangga Penerima Program Keluarga Harapan dirinci per Kecamatan di Kabupaten Enrekang, 2019
Number of Family Beneficiaries Family Expectations by District in Enrekang Regency, 2019

Kecamatan Subdistrict	Rumah tangga penerima Program Program recipient households
(1)	(2)
Maiwa	1 107
Bungin	431
Enrekang	947
Cendana	259
Buntu Batu	1 063
Baraka	948
Anggeraja	771
Malua	426
Alla	588
Curio	1 032
Masalle	1 107
Baroko	443
Kabupaten Enrekang	9 122

Catatan/Note: ---

Sumber/Source: Dinas Sosial Kabupaten Enrekang/Social Service Of Enrekang Regency

Tabel
Table 4.6.4

Jumlah Kejadian Bencana Alam menurut Kecamatan dan Jenis Bencana di Kabupaten Enrekang, 2019
Number of Natural Disasters by District and Types of Disasters in Enrekang Regency, 2019

Kecamatan Subdistrict	Banjir Flood	Kebakaran Fire	Angin Topan Hurricane	Tanah Longsor Landslide	Perahu Tenggelam Wreck	Gempa Bumi Earth Quake	Lain Others
(1)	(2)	(3)	32	(5)	(6)	(7)	(8)
Maiwa	-	2	12	1	-	-	-
Bungin	-	2	-	-	-	-	-
Enrekang	5	3	-	-	-	-	-
Cendana	1	1	2	-	-	-	-
Buntu Batu	-	1	1	2	-	-	-
Baraka	-	-	-	2	-	-	-
Anggeraja	-	-	-	-	-	-	-
Malua	-	1	-	-	-	-	-
Alla	-	3	-	-	-	-	-
Curio	-	5	-	-	-	-	-
Masalle	-	-	-	-	-	-	-
Baroko	-	-	-	-	-	-	-
Kabupaten Enrekang	6	18	15	5	-	-	-

Catatan/Note: ...

Sumber/Source: Dinas Sosial Kabupaten Enrekang/Social Service Of Enrekang Regency

Tabel 4.6.5 Jumlah Penyandang Masalah Kesejahteraan Sosial menurut Kecamatan di Kabupaten Enrekang, 2019
Number of Household Having Social Problems by District in Enrekang Regency, 2019

Kecamatan Subdistrict	Anak Terlantar <i>Neglected Children</i>	Keluarga Fakir Miskin <i>Poor Families</i>	Kondisi Perumahan Lingkungan Tidak Layak Inadequate Housing Environmental Conditions	Lanjut Usia <i>Olderly</i>	Anak Nakal <i>Delinquent Child</i>
(1)	(2)	(3)	(4)	(5)	(6)
Maiwa	-	-	-	-	-
Bungin	-	-	-	-	-
Enrekang	-	-	-	14	-
Cendana	-	-	-	10	-
Buntu Batu	-	-	-	-	-
Baraka	-	-	-	-	-
Anggeraja	-	-	-	10	-
Malua	-	-	-	30	-
Alla	-	-	-	20	-
Curio	-	-	-	-	-
Masalle	-	-	-	18	-
Baroko	-	-	-	10	-
Kabupaten Enrekang	-	-	-	112	-

Kecamatan Subdistrict	Korban Narkotika Drug Addicted	Bekas Narapidana Exprisoner	Anak, Wanita dan Lansia Korban Tindak kekerasan atau Perlakuan Salah Children, Women, and Oldery Who Become Victim of Violence	Masyarakat Terasing Native Tribe	Masyarakat Rawan Bencana People of Risk Natural Disaster
(1)	(2)	(3)	(4)	(5)	(6)
Maiwa	5	7	-	-	-
Bungin	-	-	-	-	-
Enrekang	2	16	-	-	-
Cendana	4	6	-	-	-
Buntu Batu	3	12	-	-	-
Baraka	3	3	-	-	-
Anggeraja	-	11	-	-	-
Malua	1	7	-	-	-
Alla	1	5	-	-	-
Curio	1	6	-	-	-
Masalle	1	1	-	-	-
Baroko	-	1	-	-	-
Kabupaten Enrekang	21	75	-	-	-

Catatan/Note: ...

Sumber/Source: Dinas Sosial Kabupaten Enrekang/Social Service Of Enrekang Regency

Tabel
Table 4.6.6

Jumlah Kepala Keluarga Penerima Bantuan dan Besar Bantuan Sosial Pangan menurut Kecamatan di Kabupaten Enrekang, 2019
Number of Family Heads of Beneficiaries and Number of Social Food Assistance by District in Enrekang Regency, 2019

Kecamatan Subdistrict	Jumlah KK Amokunt of KK	Anggaran Bantuan Sosial Pangan Food Social Assistance Budget
(1)	(2)	(3)
Maiwa	1486	163 350 000
Bungin	553	60 830 000
Enrekang	1360	149 600 000
Cendana	378	41 580 000
Buntu Batu	1439	158 290 000
Baraka	1311	144 210 000
Anggeraja	1176	129 360 000
Malua	629	69 190 000
Alla	852	93 720 000
Curio	1371	150 810 000
Masalle	1481	162 910 000
Baroko	853	93 830 000
Kabupaten Enrekang	12889	1 417 680 000

Catatan/Note: ...

Sumber/Source: Dinas Sosial Kabupaten Enrekang/Social Service Of Enrekang Regency

5 PERTANIAN, KEHUTANAN, PETERNAKAN DAN PERIKANAN AGRICULTURE, FORESTRY, LIVESTOCK, AND FISHERY



Pada tahun 2019, Kabupaten Enrekang memiliki luas panen cabai 1093 ha yang tersebar di 12 Kecamatan.



Baroko adalah kecamatan dengan luas panen Cabai terbesar, yakni sebesar 21% (233 Ha) dari total luas panen Cabai Kab. Enrekang.



Sementara itu, Enrekang merupakan kecamatan dengan luas panen cabai terkecil, yakni 7 Ha.



PENJELASAN TEKNIS

1. **Lahan sawah** adalah lahan pertanian yang berpetak-petak dan dibatasi oleh pematang (galengan), saluran untuk menahan/ menyalurkan air, yang biasanya ditanami padi sawah tanpa memandang dari mana diperoleh atau status lahan tersebut. Lahan yang dimaksud termasuk lahan yang terdaftar di Pajak Bumi Bangunan, luran Pembangunan Daerah, lahan bengkok, lahan serobotan, lahan rawa yang ditanami padi dan lahan bekas tanaman tahunan yang telah dijadikan sawah, baik yang ditanami padi, palawija atau tanaman semusim lainnya.
2. **Tegal/Kebun** adalah lahan pertanian bukan sawah (lahan kering) yang ditanami tanaman semusim atau tahunan dan terpisah dengan halaman sekitar rumah serta penggunaannya tidak berpindah pindah.
3. **Ladang/Huma** adalah lahan pertanian bukan sawah (lahan kering) yang biasanya ditanami tanaman semusim dan penggunaannya hanya semusim atau dua musim, kemudian akan ditinggalkan bila sudah tidak subur lagi (berpindah-pindah). Kemungkinan lahan ini beberapa tahun kemudian akan dikerjakan kembali jika sudah subur.

TECHNICAL NOTES

1. **Wetland** is agricultural land that separated by small dykes to resist water, where the main crop is usually wetland paddy without considering where it is got from or the status of the land. It includes the land that is registered at land income tax office, regional development contribution, 'bengkok' land, illegal ownership, swamps for rice cultivation, and annual crop land mark that has been used as rice field, which are both planted with paddy, secondary crops or the other seasonal crops.
2. **Dry field/Garden** is an dryland (unirrigated land) which is planted with seasonal or annual crops and separately from the yard around the house without shifting.
3. **Unirrigated agricultural field /Shifting cultivation land** is dryland (unirrigated land) that usually is cultivated for seasonal crops and utilized only for one or two seasons, then it will be left when it is not fertile (shifting). Maybe, this land will be used again in a few years if it has been fertile.

- 4. Lahan yang sementara tidak diusahakan** adalah lahan yang biasanya diusahakan tetapi untuk sementara (lebih dari 1 (satu) tahun tetapi kurang dari atau sama dengan 2 (dua) tahun) tidak diusahakan, termasuk lahan sawah yang tidak diusahakan selama lebih dari 2 (dua) tahun.
- 4. Temporarily unused land is land that** is regularly used but temporarily (more than a year but less or equal than two years) is unused, it includes wetland that is not cultivated more than two years.
- 5. Data pokok tanaman pangan yang dikumpulkan** adalah luas panen dan produktivitas (hasil per hektar). Produksi tanaman pangan merupakan hasil perkalian antara luas panen dengan produktivitas. Pengumpulan data luas panen dilakukan setiap bulan dengan pendekatan area kecamatan di seluruh wilayah Indonesia. Pengumpulan data produktivitas dilakukan melalui pengukuran langsung pada plot ubinan berukuran 2½ m x 2½ m. Pengumpulan data produktivitas dilakukan setiap subround (empat bulanan) pada waktu panen petani.
- 5. The main food crops data collected** consists of harvested area and productivity (yield per hectare). Food crops production is generated by harvested area multiplied by productivity. The harvested area data is collected every month using sub district area approach in all sub district in Indonesia. The productivity data collection is conducted by a direct measurement in 2½m x 2½m crop cutting plot. The productivity measurement is conducted in every subround (four monthly) at the time when farmers are harvesting their crops.
- 6. Data produksi padi dan palawija yang disajikan** adalah dalam kualitas: gabah kering giling (padi), pipilan kering (jagung), biji kering (kedelai dan kacang tanah), dan umbi basah (ubi kayu dan ubi jalar).
- 6. Production of paddy and secondary crops data** are presented in the form of: dry unhusked rice (paddy), dry loose maize (maize), dry shells crops (soybeans and peanuts), and fresh roots (cassava and sweet potatoes).
- 7. Tanaman sayuran dan buah-buahan semusim**
- 7. Seasonal vegetable and fruit plants**

Tanaman sayuran semusim adalah tanaman sumber vitamin, garam mineral dan lain-lain yang dikonsumsi dari bagian tanaman yang berupa daun, bunga, buah, dan umbinya, yang berumur kurang dari satu tahun.

Tanaman buah-buahan semusim adalah tanaman sumber vitamin, garam mineral, dan lain-lain yang dikonsumsi dari bagian tanaman yang berupa buah, berumur kurang dari satu tahun, tidak berbentuk pohon/rumpuntetapi menjalar dan berbatang lunak.

8. Tanaman buah-buahan dan sayuran tahunan

Tanaman buah-buahan tahunan adalah tanaman sumber vitamin, garam mineral, dan lain-lain yang dikonsumsi dari bagian tanaman yang berupa buah dan merupakan tanaman tahunan.

Tanaman sayuran tahunan adalah tanaman sumber vitamin, garam mineral, dan lain-lain yang dikonsumsi dari bagian tanaman yang berupa daun dan atau buah yang berumur lebih dari satu tahun.

9. Tanaman biofarmaka adalah tanaman yang bermanfaat untuk obat-obatan, kosmetik, dan kesehatan yang dikonsumsi atau digunakan dari bagian-bagian tanaman seperti

Seasonal vegetable plants are plants which are the sources of vitamin, mineral salt, etc, consumed from the part of the plant in the form of leaf, flower, fruit, and root with the age of less than one year.

Seasonal fruit plants are plants which are the sources of vitamin, mineral salt, etc, consumed from the part of the plant in the form of fruits. These plants are creeps with the age of less than one year.

8. Annual fruit and vegetable plants

Annual fruit plants are plants which are the sources of vitamin, contained mineral salt, etc, consumed from the part of plant in the form of fruit and more than one year of age.

Annual vegetable plants are plants which are the sources of vitamin, contained mineral salt, etc, consumed from the part of the plant in the form of vegetable and more than one year of age.

9. Medicinal plants are plants which are useful for medicine. It is consumed from part of the plant such as leaf, flower, fruit, tuber, and root.

daun, batang, buah, umbi (rimpang) ataupun akar.

10. Tanaman hias adalah tanaman yang mempunyai nilai keindahan baik bentuk, warna daun, tajuk maupun bunganya, sering digunakan untuk penghias pekarangan dan lain sebagainya.

11. Luas panen tanaman hortikultura adalah luas tanaman sayuran, buah-buahan, biofarmaka, dan tanaman hias yang diambil hasilnya/dipanen pada periode pelaporan.

12. Luas panen untuk tanaman sayuran adalah luas tanaman yang dipanen sekaligus/habis/dibongkar dan luas tanaman yang dipanen berkali-kali (lebih dari satu kali)/belum habis. Tanaman yang dipanen sekaligus/habis/dibongkar adalah tanaman yang sehabis panen langsung dibongkar/dicabut, terdiri dari bawang merah, bawang putih, bawang daun, kentang, kol/kubis, kembang kol, petsai/sawi, wortel, lobak, dan kacang merah. Tanaman yang dipanen berkali-kali (lebih dari satu kali)/belum habis adalah tanaman yang pemanenannya lebih dari satu kali dan biasanya dibongkar apabila panen terakhir sudah tidak memadai lagi, terdiri dari: kacang panjang, cabe

10. Ornamental plants are plants which have a beauty value, either in shape, colour of leaf or crown of flower, and they are often used as a yard decorator.

11. Harvested area of horticulture is area which vegetable, fruit, medicinal and ornamental plant of crop harvested during the period of report.

12. Harvested area of vegetables is area of entirely plant harvested/demolished and plant harvested several times/undemolished. Entirely plants harvested/demolished are plants usually harvested once and demolished to be substituted by other plants, consisting of: shallots, garlic, leeks, potato, cabbage, cauli flower, mustard green, carrots, chinese radish, and red kidney beans. Plants harvested several times/undemolished are plants usually harvested more than once and demolished in the case that the last harvest was economically not profitable. They consist of: yard long beans, chili, small chili, mushroom, tomatoes, egg plant, french beans, cucumber, pumpkin/chajota, swamp cabbage, spinach, melon,

besar, cabe rawit, jamur, tomat, terung, buncis, ketimun, labu siam, kangkung, bayam, melon, semangka, dan blewah.

watermelon, and blewah.

- 13. Produksi hortikultura** adalah hasil menurut bentuk produk dari setiap tanaman sayuran, buah-buahan, biofarmaka dan tanaman hias yang diambil berdasarkan luas yang dipanen/tanaman yang menghasilkan pada bulan/triwulan laporan.
- 13. Horticulture production** is the standard production quantity form of vegetable, fruit, medicinal and ornamental plant based on harvested area/ the number of production plants reported monthly/quarterly.
14. Data perkebunan besar dikumpulkan oleh BPS setiap bulan secara lengkap (sensus bulanan) dengan sistem surat pos. Khusus untuk tanaman kelapa, cengkeh, dan kapok, datanya diperoleh dari Direktorat Jenderal Perkebunan. Data perkebunan rakyat juga diperoleh dari Direktorat Jenderal Perkebunan.
14. *Data on estates are collected by the BPS every month on complete basis through a mailing system. Data on coconut, clove, and kapok, as well as on smallholder plantation, are acquired from the Directorate General of Estates.*
15. Penghitungan luas tanaman perkebunan besar adalah pada keadaan akhir tahun dan tidak termasuk yang luasnya kurang dari 5 hektar.
15. *Planted areas of estates refer to condition at the end of the year, and exclude areas less than 5 hectares.*
16. Bentuk produksi perkebunan adalah; karet kering (karet), daun kering (teh dan tembakau), biji kering (kopi dan coklat), kulit kering (kayu manis dan kina), serat kering (rami), bunga kering (cengkeh), refined sugar (tebu dari perkebunan besar), gula
16. *Production of estates crops are follows: dry rubber (rubber); dry leaves (tea and tobacco); dry beans (coffee and cocoa); dry bark (cassia vera and cinchona); dry fibre (rosella); dry flowers/buds (cloves); refined sugar (sugar cane from estate); cup sugar*

mangkok (tebu dari perkebunan rakyat), ekivalen kopra (kopra), biji dan bunga (pala) serta minyak daun (sereh).

(sugar cane from smallholders); copra (copra); seeds and buds (nutmeg); and leaf oil (citronella). watermelon, and blewah .

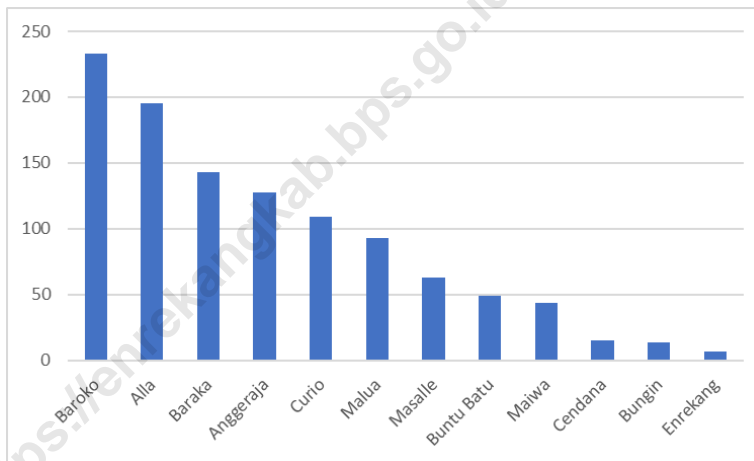
<https://enrekangkab.bps.go.id>

ULASAN**DESCRIPTION**

- | | |
|--|--|
| <p>1. Pada tahun 2019 Kabupaten Enrekang memiliki luas panen tanaman jahe sebesar 156 128 meter persegi yang tersebar di 12 kecamatan, kecamatan dengan jumlah luas panen terbesar adalah kecamatan Masalle yakni 75.000 meter persegi dan disusul oleh Kecamatan Baraka dan Maiwa dengan luas masing-masing sebesar 40.000 dan 26.500 meter persegi</p> <p>2. Di tahun 2019, produksi bawang merah di Kabupaten Enrekang meningkat dari semula 735.811 kwintal di tahun 2018 menjadi 800.173 kwintal di tahun 2019.</p> | <p>1. <i>In 2019 Enrekang District has a ginger crop area of 156 128 square meters spread across 12 sub-districts, the district with the largest harvest area is the Masalle sub-district which is 75,000 square meters and followed by Baraka and Maiwa Districts with an area of 40,000 and 26,500 respectively square meter</i></p> <p>2. <i>In 2019, the production of shallots in Enrekang Regency will increase from 735,811 quintals in 2018 to 800,173 quintals in 2019.</i></p> |
|--|--|

Gambar 5.1
Figures

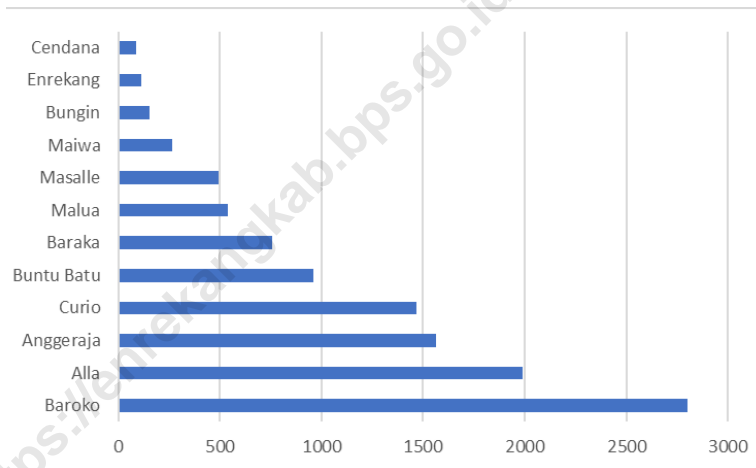
Luas Panen Tanaman Cabai Menurut Kecamatan (Ha), 2019
Chili Crops Harvest Area by District (Ha), 2019



Sumber/Source : BPS, Statistik Pertanian Hortikultura SPH-SBS/BPS-Statistics Indonesia, Agricultural Statistic for Horticulture SPH-SBS

Gambar 5.2
Figures

Produksi Tanaman Cabai Menurut Kecamatan dan Jenis Tanaman (ton) 2019
Chili Plant Production by District and Plant Type (tons)
2019



Sumber/Source : BPS, Statistik Pertanian Hortikultura SPH-SBS/BPS-Statistics Indonesia, Agricultural Statistic for Horticulture SPH-SBS

**5.1 HORTIKULTURA
HORTICULTURE**

Tabel 5.1.1 Luas Panen Tanaman Sayuran Menurut Kecamatan dan Jenis Tanaman di Kabupaten Enrekang(ha), 2018 dan 2019
Harvested Area of Vegetables by Subdistrict and Kind of Plant in Enrekang Regency (ha), 2018 and 2019

Kecamatan Subdistrict	Bawang Merah/Shallot		Cabai/Chili	
	2018	2019	2018	2019
(1)	(2)	(3)	(4)	(5)
Maiwa	–	–	-	-
Bungin	–	6,00	4	5
Enrekang	16,00	35,00	2	1
Cendana	4,00	–	2	5
Baraka	507,00	960,00	54	125
Buntu Batu	29,00	77,00	26	22
Anggeraja	4 780,00	5 260,00	161	65
Malua	230,00	249,00	45	45
Alla	694,00	716,00	153	86
Curio	15,00	7,00	84	46
Masalle	297,00	269,00	51	30
Baroko	38,00	26,00	47	70
Kabupaten Enrekang	6 610,00	7 605,00	629	500

Lanjutan Tabel/Continued Table 5.1.1

Kecamatan Subdistrict	Kentang/Potato		Kubis/Cabbage	
	2018	2019	2018	2019
(1)	(6)	(7)	(8)	(9)
Maiwa	–	–	–	–
Bungin	2,00	–	–	–
Enrekang	–	–	–	–
Cendana	–	–	–	–
Baraka	–	–	128,00	135,00
Buntu Batu	–	–	48,00	73,00
Anggeraja	–	–	81,00	28,00
Malua	–	–	15,00	14,00
Alla	–	–	258,00	426,00
Curio	1,00	–	31,00	18,00
Masalle	25,00	35,00	460,00	343,00
Baroko	6,00	10,00	277,00	178,00
Kabupaten Enrekang	34,00	45,00	1 298,00	1 215,00

Lanjutan Tabel/*Continued Table* 5.1.1

Kecamatan Subdistrict	Petsai Chinese Cabbage		Tomat/Tomato		Bawang Putih/Garlic	
	2018	2019	2018	2019	2018	2019
(1)	(10)	(11)	(12)	(13)	(14)	(15)
Maiwa	–	–	2,00	1,00	–	–
Bungin	–	–	–	–	–	–
Enrekang	–	–	–	2,00	–	–
Cendana	–	–	2,00	–	–	–
Baraka	41,00	23,00	144,00	112,00	–	5,00
Buntu Batu	–	–	40,00	49,00	–	4,00
Anggeraja	26,00	7,00	353,00	260,00	–	4,00
Malua	11,00	11,00	40,00	44,00	–	–
Alla	32,00	27,00	205,00	122,00	–	1,00
Curio	–	3,00	89,00	44,00	–	5,00
Masalle	42,00	26,00	359,00	244,00	–	1,00
Baroko	33,00	54,00	234,00	180,00	–	6,00
Kabupaten Enrekang	185,00	151,00	1 468,00	1 058,00	–	26,00

Catatan/Note: ...

Sumber/Source: BPS, Statistik Pertanian Hortikultura SPH-SBS/BPS-Statistics Indonesia, Agricultural Statistic for Horticulture SPH-SBS

Tabel
Table 5.1.2**Produksi Tanaman Sayuran Menurut Kecamatan dan Jenis Tanaman di Kabupaten Enrekang(kw), 2018 dan 2019**
Production of Vegetables by Subdistrict and Kind of Plant in Enrekang Regency (qui), 2018 dan 2019

Kecamatan Subdistrict	Bawang Merah/Shallot		Cabai/Chili	
	2018	2019	2018	2019
(1)	(2)	(3)	(4)	(5)
Maiwa	-	-	-	-
Bungin	-	180	690	554
Enrekang	1 565	3 234	300	100
Cendana	320	-	295	225
Baraka	47 210	73 688	3 270	6 930
Buntu Batu	2 220	6 160	3 000	4 300
Anggeraja	562 120	604 890	26 365	10 055
Malua	23 860	22 410	2 600	2 670
Alla	68 692	69 355	7 646	4 995
Curio	1 330	550	8 310	6 480
Masalle	24 984	18 032	2 852	2 528
Baroko	3 510	1 674	6 571	16 726
Kabupaten Enrekang	735 811	800 173	61 899	55 563

Lanjutan Tabel/Continued Table 5.1.2

Kecamatan Subdistrict	Kentang/Potato		Kubis/Cabbage	
	2018	2019	2018	2019
	(1)	(6)	(7)	(8)
Maiwa	-	-	-	-
Bungin	120	-	-	-
Enrekang	-	-	-	-
Cendana	-	-	-	-
Baraka	-	-	32 400	38 100
Buntu Batu	-	-	9 240	16 170
Anggeraja	-	-	8 320	2 800
Malua	-	-	995	580
Alla	-	-	70 872	35 142
Curio	60	-	7 316	4 000
Masalle	1 830	2 396	165 600	124 437
Baroko	366	610	110 800	67 071
Kabupaten Enrekang	2 376	3 006	405 543	288 300

Lanjutan Tabel/Continued Table 5.1.2

Kecamatan Subdistrict	Petsai Chinese Cabbage		Tomat/Tomato		Bawang Putih/Garlic	
	2018	2019	2018	2019	2018	2019
(1)	(10)	(11)	(12)	(13)	(14)	(15)
Maiwa	–	–	20,00	10,00	–	–
Bungin	–	–	–	–	–	–
Enrekang	–	–	–	29,50	–	–
Cendana	–	–	40,50	–	–	–
Baraka	585,00	345,00	3 360,00	2 101,00	–	5,00
Buntu Batu	–	–	2 070,00	3 150,00	–	20,00
Anggeraja	598,00	161,00	18 472,50	8 087,50	–	20,00
Malua	60,00	49,50	740,00	940,00	–	–
Alla	736,00	596,00	3 210,00	5 400,00	–	8,00
Curio	–	53,00	1 606,20	1 382,00	–	5,00
Masalle	188,00	131,00	11 018,00	8 254,00	–	8,00
Baroko	758,50	1 228,80	4 852,10	3 945,60	–	38,40
Kabupaten Enrekang	2 925,50	2 564,30	45 389,30	33 299,60	–	104,40

Catatan/Note: ...

Sumber/Source: BPS, Statistik Pertanian Hortikultura SPH-SBS/BPS-Statistics Indonesia, Agricultural Statistic for Horticulture SPH-SBS

Tabel
Table 5.1.3

**Luas Panen Tanaman Sayuran dan Buah-buahan Semusim
 Menurut Jenis Tanaman di Kabupaten Enrekang(ha),
 2016–2019**
*Harvested Area of Seasonal Vegetables and Fruits by Kind
 of Plant in Enrekang Regency (ha), 2016–2019*

Jenis Tanaman Kind of Plants	2016	2017	2018	2019
(1)	(2)	(3)	(4)	(5)
Bawang Daun/ Scallion	594	691
Bawang Merah/ Shallots	6 610	7 605
Bawang Putih/ Garlic	-	26
Bayam/ Spinach	107	103
Blewah/ Blewah	-	-
Buncis/ string bean	276	186
Cabai Besar/ Chili/Big chili	629	527
Cabai Rawit/ Chili/Cayenne Pepper	658	566
Jamur/ Mushrooms	11	12
Kacang Merah/ Red Beans	170	115
Kacang Panjang/ Long Beans	52	63
Kangkung/ Water Spinach	137	125
Kembang Kol/ Cauliflower	49	48

Catatan/Note: ...

Sumber/Source: BPS, Statistik Pertanian Hortikultura SPH-SBS/BPS-Statistics Indonesia, Agricultural Statistic for Horticulture SPH-SBS

Lanjutan Tabel/*Continued Table* 5.1.3

Jenis Tanaman <i>Kind of Plants</i>	2016	2017	2018	2019
(1)	(2)	(3)	(4)	(5)
Kentang/ Potato	34	45
Ketimun/ Cucumber	18	12
Kubis/ Cabbage	1 298	1 215
Labu Siam/ Chayote	117	117
Lobak/ Radish	-	-
Melon/ Melon	-	-
Paprika/ Bell Pepper	-	-
Petsai/Sawi/ Chinese Cabbage/ mustard green	185	151
Semangka/ Water Melon	2	-
Stroberi/ Strawberry	-	-
Terung/ Eggplant	72	76
Tomat/ Tomato	1 468	1 058
Wortel/ Carrot	330	242

Catatan/Note: ...

Sumber/Source: BPS, Statistik Pertanian Hortikultura SPH-SBS/BPS-Statistics Indonesia, *Agricultural Statistic for Horticulture SPH-SBS*

Tabel 5.1.4 **Produksi Tanaman Sayuran dan Buah-buahan Semusim Menurut Jenis Tanaman di Kabupaten Enrekang(kw), 2016–2019**
Production of Seasonal Vegetables and Fruits by Kind of Plant in Enrekang Regency (qui), 2016–2019

Jenis Tanaman Kind of Plants	2016	2017	2018	2019
(1)	(2)	(3)	(4)	(5)
Bawang Daun/ Scallion	58 480	60 275
Bawang Merah/ Shallots	735 811	800 173
Bawang Putih/ Garlic	-	1 044
Bayam/ Spinach	6 763	5 614
Blewah/ Blewah	-	-
Buncis/ string bean	62 429	35 696
Cabai Besar/ Chili/Big chili	61 899	55 563
Cabai Rawit/ Chili/Cayenne Pepper	58 575	56 443
Jamur/ Mushrooms	133	135
Kacang Merah/ Red Beans	8 922	5 726
Kacang Panjang/ Long Beans	2 270	4 744
Kangkung/ Water Spinach	16 550	18 605
Kembang Kol/ Cauliflower	5 239	5 206

Catatan/Note: ...

Sumber/Source: BPS, Statistik Pertanian Hortikultura SPH-SBS/BPS-Statistics Indonesia, Agricultural Statistic for Horticulture SPH-SBS

Lanjutan Tabel/*Continued Table* 5.1.4

Jenis Tanaman Kind of Plants	2016	2017	2018	2019
(1)	(2)	(3)	(4)	(5)
Kentang/ Potato	2 376	3 006
Ketimun/ Cucumber	4 500	3 240
Kubis/ Cabbage	405 543	288 300
Labu Siam/ Chayote	90 099	53 408
Lobak/ Radish	-	-
Melon/ Melon	-	-
Paprika/ Bell Pepper	-	-
Petsai/Sawi/ Chinese Cabbage/ mustard green	29 255	25 643
Semangka/ Water Melon	400	-
Stroberi/ Strawberry	-	-
Terung/ Eggplant	9 750	19 030
Tomat/ Tomato	453 893	332 996
Wortel/ Carrot	54 667	40 013

Catatan/*Note*: ...Sumber/*Source*: BPS, Statistik Pertanian Hortikultura SPH-SBS/BPS-*Statistics Indonesia, Agricultural Statistic for Horticulture SPH-SBS*

Tabel
Table 5.1.5

Luas Panen Tanaman Biofarmaka Menurut Kecamatan dan Jenis Tanaman di Kabupaten Enrekang(m²), 2018 dan 2019
Harvested Area of Medicinal Plants by Subdistrict and Kind of Plant in Enrekang Regency (m²), 2018 and 2019

Kecamatan Subdistrict	Jahe/Ginger		Laos/Lengkuas/Galanga	
	2018	2019	2018	2019
(1)	(2)	(3)	(4)	(5)
Maiwa	65 475	26 500	43 050	15 000
Bungin	600	420	300	190
Enrekang	-	-	4 000	-
Cendana	235	180	195	180
Baraka	40 000	40 000	20 000	20 000
Buntu Batu	2 730	5 630	2 240	5 010
Anggeraja	-	-	-	-
Malua	10 400	4 435	2 600	1 295
Alla	-	-	-	-
Curio	24 500	2 950	3 500	600
Masalle	103 000	75 000	-	-
Baroko	160	1 013	-	-
Kabupaten Enrekang	247 100	156 128	75 885	42 275

Lanjutan Tabel/*Continued Table 5.1.5*

Kecamatan Subdistrict	Kencur/ <i>East Indian Galangal</i>		Kunyit/ <i>Turmeric</i>	
	2018	2019	2018	2019
(1)	(6)	(7)	(8)	(9)
Maiwa	-	-	15 450	5 550
Bungin	-	-	400	310
Enrekang	175	-	5 500	-
Cendana	-	-	255	140
Baraka	-	-	20 000	30 000
Buntu Batu	-	-	1 785	3 590
Anggeraja	-	-	-	-
Malua	325	110	2 200	1 240
Alla	-	-	-	-
Curio	-	-	350	300
Masalle	-	-	-	-
Baroko	-	-	-	-
Kabupaten Enrekang	500	110	45 940	41 130

Catatan/*Note*: ...Sumber/*Source*: BPS, Statistik Pertanian Hortikultura SPH-TBF/BPS-Statistics Indonesia, Agricultural Statistic for Horticulture SPH-TBF

Tabel 5.1.6 **Produksi Tanaman Biofarmaka Menurut Kecamatan dan Jenis Tanaman di Kabupaten Enrekang(kg), 2018 and 2019**
Production of Medicinal Plants by Subdistrict and Kind of Plant in Enrekang Regency (kg), 2018 and 2019

Kecamatan Subdistrict	Jahe/Ginger		Laos/Lengkuas/Galanga	
	2018	2019	2018	2019
(1)	(2)	(3)	(4)	(5)
Maiwa	86 092	35 600	92 873	41 250
Bungin	2 005	1 385	703	615
Enrekang	-	-	12 625	-
Cendana	508	300	345	280
Baraka	45 000	60 000	20 000	20 000
Buntu Batu	3 348	6 995	3 676	9 640
Anggeraja	-	-	-	-
Malua	37 600	16 070	6 450	3 442
Alla	-	-	-	-
Curio	76 550	22 070	5 295	2 590
Masalle	840 000	530 500	-	-
Baroko	862	11 110	-	-
Kabupaten Enrekang	1 091 965	684 030	141 967	77 817

Lanjutan Tabel/*Continued Table 5.1.6*

Kecamatan Subdistrict	Kencur/ <i>East Indian Galangal</i>		Kunyit/ <i>Turmeric</i>	
	2018	2019	2018	2019
(1)	(6)	(7)	(8)	(9)
Maiwa	-	-	24 780	10 260
Bungin	-	-	1 580	810
Enrekang	175	-	7 150	-
Cendana	-	-	654	220
Baraka	-	-	20 000	30 000
Buntu Batu	-	-	3 013	6 305
Anggeraja	-	-	-	-
Malua	475	195	5 550	3 240
Alla	-	-	-	-
Curio	-	-	995	1 330
Masalle	-	-	-	-
Baroko	-	-	-	-
Kabupaten Enrekang	650	195	63 722	52 165

Catatan/*Note*: ...Sumber/*Source*: BPS, Statistik Pertanian Hortikultura SPH-TBF/*BPS-Statistics Indonesia, Agricultural Statistic for Horticulture SPH-TBF*

Tabel 5.1.7 **Luas Panen Tanaman Biofarmaka Menurut Jenis Tanaman di Kabupaten Enrekang(m²), 2016–2019**
Harvested Area of Medicinal Plants by Kind of Plant in Enrekang Regency (m²), 2016–2019

Jenis Tanaman Kind of Plants	2016	2017	2018	2019
(1)	(2)	(3)	(4)	(5)
Dlingo/Dringo/ Calamus	-	-
Jahe/ Ginger	247 100	156 128
Kapulaga/ Java Cardamom	-	-
Keji Beling/ Verbenaceae	-	-
Kencur/ East Indian Galangal	500	110
Kunyit/ Turmeric	45 940	41 130
Laos/Lengkuas/ Galanga	75 885	42 275
Lempuyang/ Zingiber Aromaticum	-	-
Lidah Buaya/ Aloevera	-	-
Mahkota Dewa/ Phaleria Macrocarpa	-	-
Mengkudu/Pace/ Indian Mulberry	-	-
Sambiloto/ King of Bitter	-	-
Temuireng/ Black Turmeric	-	-
Temukunci/ Chinese Keys	-	-
Temulawak/ Java Turmeric			-	-

Catatan/Note: ...

Sumber/Source: BPS, Statistik Pertanian Hortikultura SPH-TBF/BPS-Statistics Indonesia, Agricultural Statistic for Horticulture SPH-TBF

Tabel 5.1.8 **Produksi Tanaman Biofarmaka Menurut Jenis Tanaman di Kabupaten Enrekang(kg), 2016–2019**
Table 5.1.8 **Production of Medicinal Plants by Kind of Plant in Enrekang Regency (kg), 2016–2019**

Jenis Tanaman Kind of Plants	2016	2017	2018	2019
(1)	(2)	(3)	(4)	(5)
Dlingo/Dringo/ Calamus	-	-
Jahe/ Ginger	1 091 965	684 030
Kapulaga/ Java Cardamom	-	-
Keji Beling/ Verbenaceae	-	-
Kencur/ East Indian Galangal	650	195
Kunyit/ Turmeric	63 722	52 165
Laos/Lengkuas/ Galanga	141 967	77 817
Lempuyang/ Zingiber Aromaticum	-	-
Lidah Buaya/ Aloe vera	-	-
Mahkota Dewa/ Phaleria Macrocarpa	-	-
Mengkudu/Pace/ Indian Mulberry	-	-
Sambiloto/ King of Bitter	-	-
Temuireng/ Black Turmeric	-	-
Temukunci/ Chinese Keys	-	-
Temulawak/ Java Turmeric	-	-

Catatan/Note: ...

Sumber/Source: BPS, Statistik Pertanian Hortikultura SPH-TBF/BPS-Statistics Indonesia, Agricultural Statistic for Horticulture SPH-TBF

Tabel 5.1.9 Luas Panen Tanaman Hias Menurut Kecamatan dan Jenis Tanaman di Kabupaten Enrekang(m²), 2018 and 2019
Table 5.1.9 Harvested Area of Ornamental Plants by Subdistrict and Kind of Plant in Enrekang Regency (m²), 2018 and 2019

Kecamatan Subdistrict	Anggrek/ <i>Orchid</i>		Krisan/ <i>Chrysantemum</i>	
	2018	2019	2018	2019
(1)	(2)	(3)	(4)	(5)
Maiwa	-	-	-	-
Bungin	-	-	-	-
Enrekang	-	-	-	-
Cendana	-	-	-	-
Baraka	-	-	-	-
Buntu Batu	-	-	-	-
Anggeraja	-	-	-	-
Malua	-	-	-	-
Alla	-	-	-	-
Curio	-	-	-	-
Masalle	-	-	-	-
Baroko	-	-	-	-
Kabupaten Enrekang	-	-	-	-

Lanjutan Tabel/*Continued Table* 5.1.9

Kecamatan Subdistrict	Mawar/Rose		Sedap Malam/Tuberose	
	2018	2019	2018	2019
(1)	(6)	(7)	(8)	(9)
Maiwa	-	-	-	-
Bungin	-	-	-	-
Enrekang	-	-	-	-
Cendana	-	-	-	-
Baraka	-	-	-	-
Buntu Batu	-	-	-	-
Anggeraja	-	-	-	-
Malua	-	-	-	-
Alla	-	-	-	-
Curio	-	-	-	-
Masalle	-	-	-	-
Baroko	-	-	-	-
Kabupaten Enrekang	-	-	-	-

Catatan/Note: ...

Sumber/Source: BPS, Statistik Pertanian Hortikultura SPH-TH/BPS-Statistics Indonesia, *Agricultural Statistik for Horticulture SPH-TH*

Tabel
Table 5.1.10

Produksi Tanaman Hias Menurut Kecamatan dan Jenis Tanaman di Kabupaten Enrekang(tangkai), 2018 and 2019
Production of Ornamental Plants by Subdistrict and Kind of Plant in Enrekang Regency (stalks), 2018 and 2019

Kecamatan Subdistrict	Anggrek/Orchid		Krisan/Chrysantemum	
	2018	2019	2018	2019
(1)	(2)	(3)	(4)	(5)
Maiwa	-	-	-	-
Bungin	-	-	-	-
Enrekang	-	-	-	-
Cendana	-	-	-	-
Baraka	-	-	-	-
Buntu Batu	-	-	-	-
Anggeraja	-	-	-	-
Malua	-	-	-	-
Alla	-	-	-	-
Curio	-	-	-	-
Masalle	-	-	-	-
Baroko	-	-	-	-
Kabupaten Enrekang	-	-	-	-

Lanjutan Tabel/*Continued Table* 5.1.10

Kecamatan Subdistrict	Mawar/Rose		Sedap Malam/Tuberose	
	2018	2019	2018	2019
(1)	(6)	(7)	(8)	(9)
Maiwa	-	-	-	-
Bungin	-	-	-	-
Enrekang	-	-	-	-
Cendana	-	-	-	-
Baraka	-	-	-	-
Buntu Batu	-	-	-	-
Anggeraja	-	-	-	-
Malua	-	-	-	-
Alla	-	-	-	-
Curio	-	-	-	-
Masalle	-	-	-	-
Baroko	-	-	-	-
Kabupaten Enrekang	-	-	-	-

Catatan/Note: ...

Sumber/Source: BPS, Statistik Pertanian Hortikultura SPH-TH/BPS-Statistics Indonesia, *Agricultural Statistik for Horticulture SPH-TH*

Tabel 5.1.11 **Luas Panen Tanaman Hias Menurut Jenis Tanaman di Kabupaten Enrekang(m²), 2016–2019**
Table 5.1.11 **Harvested Area of Ornamental Plants by Kind of Plant in Enrekang Regency (m²), 2016–2019**

Jenis Tanaman Kind of Plants	2016	2017	2018	2019
(1)	(2)	(3)	(4)	(5)
Anggrek/ Orchid	-	-
Anthurium Bunga/ Flamingo Lily Flower	-	-
Anthurium Daun/ Anthurium	52	107
Anyelir/ Carnation	-	-
Balanceng/ Dieffenbacia	-	-
Dracaena/ Dracaena	-	-
Euphorbia/ Euphorbia	-	-
Gladiol/ Gladiol	-	-
Hanjuang/ Cordyline	-	-
Herbras/ Gerbera	-	-
Kamboja Jepang/ Adenium	-	-
Keladi Hias/ Caladium	134	120

Catatan/Note: ...

Sumber/Source: BPS, Statistik Pertanian Hortikultura SPH-TH/BPS-Statistics Indonesia, Agricultural Statistik for Horticulture SPH-TH

Lanjutan Tabel/Continued Table 5.1.11

Jenis Tanaman <i>Kind of Plants</i>	2016	2017	2018	2019
(1)	(2)	(3)	(4)	(5)
Krisan/ Chrysantemum	-	-	-	-
Mawar/ Rose	-	-	-	-
Melati/ Jasmine	-	-	-	-
Monstera/ Monstera	-	-	-	-
Pakis/ Leather Leaf Fern	-	-	-	-
Palem/ Palm	-	-	-	-
Pedang-Pedangan/ Sansevieria	-	-	-	-
Philodendron/ Philodendron	-	-	-	-
Pisang-Pisangan/ Heliconia	-	-	-	-
Sedap Malam/ Tuberose	-	-	-	-
Soka/ Ixora	-	-	-	-
Sri Rejeki/ Aglaonema	-	-	-	-

Catatan/Note: ...

Sumber/Source: BPS, Statistik Pertanian Hortikultura SPH-TH/BPS-Statistics Indonesia, Agricultural Statistik for Horticulture SPH-TH

Tabel 5.1.12 **Produksi Tanaman Hias Menurut Jenis Tanaman di Kabupaten Enrekang(tangkai), 2016–2019**
Table **Production of Ornamental Plants by Kind of Plant n Enrekang Regency (stalks), 2016–2019**

Jenis Tanaman Kind of Plants	2016	2017	2018	2019
(1)	(2)	(3)	(4)	(5)
Anggrek/ Orchid	-	-
Anthurium Bunga/ Flamingo Lily Flower	-	-
Anthurium Daun/ Anthurium	112	547
Anyelir/ Carnation	-	-
Balaceng/ Dieffenbacia	-	-
Dracaena/ Dracaena	-	-
Euphorbia/ Euphorbia	-	-
Gladiol/ Gladiol	-	-
Hanjuang/ Cordyline	-	-
Herbras/ Gerbera	-	-
Kamboja Jepang/ Adenium	-	-
Keladi Hias/ Caladium	368	525

Catatan/Note: ...

Sumber/Source: BPS, Statistik Pertanian Hortikultura SPH-TH/BPS-Statistics Indonesia, Agricultural Statistik for Horticulture SPH-TH

Lanjutan Tabel/*Continued Table* 5.1.12

Jenis Tanaman <i>Kind of Plants</i>	2016	2017	2018	2019
(1)	(2)	(3)	(4)	(5)
Krisan/ Chrysantemum	-	-	-	-
Mawar/ Rose	-	-	-	-
Melati/ Jasmine	-	-	-	-
Monstera/ Monstera	-	-	-	-
Pakis/ Leather Leaf Fern	-	-	-	-
Palem/ Palm	-	-	-	-
Pedang-Pedangan/ Sansevieria	-	-	-	-
Philodendron/ Philodendron	-	-	-	-
Pisang-Pisangan/ Heliconia	-	-	-	-
Sedap Malam/ Tuberose	-	-	-	-
Soka/ Ixora	-	-	-	-
Sri Rejeki/ Aglaonema	-	-	-	-

Catatan/Note: ...

Sumber/Source: BPS, Statistik Pertanian Hortikultura SPH-TH/BPS-Statistics Indonesia, *Agricultural Statistik for Horticulture SPH-TH*

Tabel 5.1.13 **Produksi Buah-buahan Menurut Kecamatan dan Jenis Tanaman di Kabupaten Enrekang(kw), 2018 and 2019**
Table 5.1.13 **Production of Fruits by Subdistrict and Kind of Plant in Enrekang Regency (qui), 2018 and 2019**

Kecamatan Subdistrict	Mangga/Mango		Durian/Durian	
	2018	2019	2018	2019
(1)	(2)	(3)	(4)	(5)
Maiwa	178	426	1 240	3 792
Bungin	1 901	-	2 001	4 245
Enrekang	12 000	3 527	10	1 300
Cendana	3 166	3 701	103	739
Baraka	12 813	13 137	149	4 461
Buntu Batu	664	803	3 089	1 370
Anggeraja	6 715	2 375	-	-
Malua	30 047	40 707	546	930
Alla	797	2 431	160	1 050
Curio	3 144	4 192	29 468	29 468
Masalle	152	426	-	-
Baroko	73	28	48	23
Kabupaten Enrekang	71 650	71 753	36 814	47 378

Lanjutan Tabel/*Continued Table* 5.1.13

Kecamatan Subdistrict	Jeruk/Orange		Pisang/Banana	
	2018	2019	2018	2019
(1)	(6)	(7)	(8)	(9)
Maiwa	1 982	2 317	3 336	3 518
Bungin	-	-	3 105	1 600
Enrekang	-	-	1 246	1 234
Cendana	31	117	1 023	1 201
Baraka	-	-	385	348
Buntu Batu	-	-	2 871	4 146
Anggeraja	-	-	13 100	16 600
Malua	634	578	13 226	13 505
Alla	-	-	3 005	1 316
Curio	-	-	1 654	8 120
Masalle	-	-	1 046	1 535
Baroko	-	-	2 406	878
Kabupaten Enrekang	2 647	3 012	46 403	54 001

Lanjutan Tabel/*Continued Table* 5.1.13

Kecamatan Subdistrict	Pepaya/Papaya		Salak/Salacca	
	2018	2019	2018	2019
(1)	(10)	(11)	(12)	(13)
Maiwa	161	235	462	319
Bungin	313	400	-	-
Enrekang	232	145	432	287
Cendana	132	388	-	6
Baraka	588	459	6 051	11 062
Buntu Batu	103	179	2 402	2 400
Anggeraja	156 000	117 500	6 000	5 600
Malua	1 953	3 080	5 176	5 848
Alla	964	1 446	81 000	27 130
Curio	52	80	-	428
Masalle	-	44	-	-
Baroko	65	160	358	40
Kabupaten Enrekang	160 563	124 116	101 881	53 120

Catatan/Note: ...

Sumber/Source: BPS, Statistik Pertanian Hortikultura SPH-BST/BPS-Statistics Indonesia, Agricultural Statistic for Horticulture SPH-BST

Tabel
Table 5.1.14**Produksi Buah–Buahan dan Sayuran Tahunan Menurut
Jenis Tanaman (kw) di Kabupaten Enrekang, 2016–2019**
*Production of Annual Fruits and Vegetables by Kind of Plant
in Enrekang Regency (qui), 2016–2019*

Jenis Tanaman <i>Kind of Plants</i>	2016	2017	2018	2019
(1)	(2)	(3)	(4)	(5)
Alpukat/ Avocado	7 072	7 708
Anggur/ Grape	-	-
Apel/ Apple	-	-
Belimbing/ Star Fruit	1 013	1 151
Duku/Langsar/Kokosan/ Duku	1 751	12 633
Durian/ Durian	36 814	47 378
Jambu Air/ Water Apple	705	836
Jambu Biji/ Guava	992	954
Jengkol/ Jengkol	-	-
Jeruk Besar/ Pomelo	4 523	5 559
Jeruk Siam/Keprak/ Orange/ Tangerine	2 647	3 012
Mangga/ Mango	71 650	71 753
Manggis/ Mangosteen	5 009	5 750

Catatan/Note: ...

Sumber/Source: BPS, Statistik Pertanian Hortikultura SPH-BST/BPS-Statistics Indonesia, Agricultural Statistic for Horticulture SPH-BST

Lanjutan Tabel/*Continued Table* 5.1.14

Jenis Tanaman <i>Kind of Plants</i>	2016	2017	2018	2019
(1)	(2)	(3)	(4)	(5)
Markisa/Konyal/ Passion fruit	8 027	6 872
Melinjo/ Gnetum/Melinjo	-	-
Nangka/Cempedak/ Jackfruit	66 736	58 445
Nenas/ Pineapple	410	551
Pepaya/ Papaya	160 563	124 116
Petai/ Twisted Cluster Bean	-	-
Pisang/ Banana	46 403	54 001
Rambutan/ Rambutan	14 938	22 868
Salak/ Snakefruit	101 881	53 120
Sawo/ Sapodilla/Sawo	60	45
Sirsak/ Soursop	390	562
Sukun/ Breadfruit	13 658	16 063

Catatan/*Note*: ...

Sumber/*Source*: BPS, Statistik Pertanian Hortikultura SPH-BST/BPS-Statistics Indonesia, *Agricultural Statistic for Horticulture SPH-BST*

5.2 PERKEBUNAN ESTATE CROPS

Tabel 5.2.1 **Luas Areal Tanaman Perkebunan Menurut Kecamatan dan Jenis Tanaman di Kabupaten Enrekang (ribu ha), 2018 dan 2019**
Planted Area of Estate Crops by Subdistrict and Type of Crops in Enrekang Regency (thousand ha), 2018 dan 2019

Kecamatan Subdistrict	Kelapa Sawit/Oil Palm		Kelapa/Coconut	
	2018	2019	2018	2019
(1)	(2)	(3)	(4)	(5)
Maiwa	0,19	0,02	0,07	0,05
Bungin	–	–	0,01	0,00
Enrekang	–	–	0,32	0,24
Cendana	0,01	0,02	0,09	0,07
Baraka	–	–	0,02	0,00
Buntu Batu	–	–	0,00	0,00
Anggeraja	–	–	0,06	0,01
Malua	–	–	0,05	0,02
Alla	–	–	0,15	0,09
Curio	–	–	0,04	0,04
Masalle	–	–	0,00	...
Baroko	–	–	0,00	...
Kabupaten Enrekang	0,20	0,04	0,81	0,53

Lanjutan Tabel/*Continued Table 5.2.1*

Kecamatan Subdistrict	Karet/Rubber		Kopi/Coffee	
	2018	2019	2018	2019
(1)	(6)	(7)	(8)	(9)
Maiwa	...	–	0,17	0,02
Bungin	...	–	1,84	1,60
Enrekang	...	–	1,19	1,10
Cendana	...	–	–	...
Baraka	...	–	1,70	1,50
Buntu Batu	...	–	3,40	2,70
Anggeraja	...	–	0,11	0,10
Malua	...	–	0,58	0,50
Alla	...	–	0,79	0,60
Curio	...	–	1,16	0,40
Masalle	...	–	1,23	1,10
Baroko	...	–	0,72	0,10
Kabupaten Enrekang	...	–	12,90	9,72

Lanjutan Tabel/Continued Table 5.2.1

Kecamatan Subdistrict	Kakao/Cocoa		Tebu/Sugar cane	
	2018	2019	2018	2019
(1)	(10)	(11)	(12)	(13)
Maiwa	2,71	1,60	...	-
Bungin	0,59	0,30
Enrekang	1,32	0,13	...	-
Cendana	1,28	0,90
Baraka	0,50	0,16	...	-
Buntu Batu	0,30	0,06	...	-
Anggeraja	0,33	0,04	...	-
Malua	0,40	0,11	...	-
Alla	0,29	0,05	...	-
Curio	0,36	0,10	...	-
Masalle	0,07	0,00	...	-
Baroko	0,04	0,01	...	-
Kabupaten Enrekang	8,19	3,46	...	-

Lanjutan Tabel/Continued Table 5.2.1

Kecamatan Subdistrict	Teh/Tea		Tembakau/Tobacco	
	2018	2019	2018	2019
(1)	(14)	(15)	(16)	(17)
Maiwa	...	-	...	-
Bungin	...	-	...	0,01
Enrekang	...	-	...	-
Cendana	...	-	...	-
Baraka	...	-	...	-
Buntu Batu	...	-	...	-
Anggeraja	...	-	...	-
Malua	...	-	...	-
Alla	...	-	...	-
Curio	...	-	...	0,07
Masalle	...	-	...	-
Baroko	...	-	...	-
Kabupaten Enrekang	...	-	...	0,08

Catatan/Note: ...

Sumber/Source: Dinas Pertanian Kabupaten Enrekang/ Department of Agriculture of Enrekang Regency

Tabel
Table 5.2.2

Produksi Perkebunan Menurut Kecamatan dan Jenis Tanaman di Kabupaten Enrekang (ribu ton), 2018 dan 2019
Production of Estate by Subdistrict and Type of Crops in Enrekang Regency (thousand ton), 2018 and 2019

Kecamatan Subdistrict	Kelapa Sawit/Oil Palm		Kelapa/Coconut	
	2018	2019	2018	2019
(1)	(2)	(3)	(4)	(5)
Maiwa	0,00	0,00	0,02	0,02
Bungin	0,00	–	0,00	0,00
Enrekang	0,00	–	0,07	0,07
Cendana	0,00	0,00	0,02	0,22
Baraka	0,00	–	0,00	0,00
Buntu Batu	0,00	–	0,00	0,00
Anggeraja	0,00	–	0,00	0,00
Malua	0,00	–	0,00	0,00
Alla	0,00	–	0,00	0,03
Curio	0,00	–	0,03	0,01
Masalle	0,00	–	0,01	–
Baroko	0,00	–	0,00	–
Kabupaten Enrekang	0,00	0,00	0,12	0,16

Lanjutan Tabel/*Continued Table 5.2.2*

Kecamatan Subdistrict	Karet/Rubber		Kopi/Coffee	
	2018	2019	2018	2019
(1)	(6)	(7)	(8)	(9)
Maiwa	0,02	0,01
Bungin	1,46	0,91
Enrekang	0,91	0,61
Cendana	0,00	–
Baraka	1,24	0,81
Buntu Batu	2,39	1,51
Anggeraja	0,10	0,05
Malua	0,47	0,26
Alla	0,55	0,26
Curio	0,39	0,21
Masalle	1,03	0,63
Baroko	0,10	0,06
Kabupaten Enrekang	8,67	5,02

Lanjutan Tabel/*Continued Table 5.2.2*

Kecamatan Subdistrict	Kakao/Cocoa		Tebu/Sugar cane	
	2018	2019	2018	2019
(1)	(10)	(11)	(12)	(13)
Maiwa	1,28	1,09	–	–
Bungin	0,22	0,18	–	–
Enrekang	0,45	0,08	–	–
Cendana	0,72	0,61	–	–
Baraka	0,15	0,10	–	–
Buntu Batu	0,04	0,04	–	–
Anggeraja	0,05	0,02	–	–
Malua	0,08	0,07	–	–
Alla	0,04	0,03	–	–
Curio	0,13	0,06	–	–
Masalle	0,00	0,00	–	–
Baroko	0,00	0,00	–	–
Kabupaten Enrekang	3,16	2,28	–	–

Lanjutan Tabel/*Continued Table* 5.2.2

Kecamatan Subdistrict	Teh/Tea		Tembakau/Tobacco	
	2018	2019	2018	2019
(1)	(14)	(15)	(16)	(17)
Maiwa	–	–	–	–
Bungin	–	–	–	...
Enrekang	–	–	–	–
Cendana	–	–	–	–
Baraka	–	–	–	–
Buntu Batu	–	–	–	–
Anggeraja	–	–	–	–
Malua	–	–	–	–
Alla	–	–	–	–
Curio	–	–	–	0,05
Masalle	–	–	–	–
Baroko	–	–	–	–
Kabupaten Enrekang	–	–	–	0,05

Catatan/Note: ...

Sumber/Source: Dinas Pertanian Kabupaten Enrekang/ Department of Agriculture of Enrekang Regency

5.3 HORTIKULTURA HORTICULTURE

Tabel 5.3.1 Luas Panen Jagung, Kedelai, Kacang Tanah, Kacang Hijau, Ubi Kayu, Ubi Jalar Menurut Kecamatan di Kabupaten Enrekang (Ha), 2019
Harvested Area of Maize, Soybean, Peanut, Mungbean, Cassava, and Sweet Potato by Subdistrict in Enrekang Regency (Ha), 2019

Kecamatan Subdistrict	Jagung Maize	Kedelai Soybean	Kacang Tanah Peanut	Kacang Hijau Mungbean	Ubi kayu Cassava	Ubi Jalar Sweet Potato
(1)	(2)	(3)	(4)	(5)	(6)	(7)
Maiwa	2 960,0	-	1	-	28	6
Bungin	20,0	-	-	-	-	-
Enrekang	6 665,8	-	28	-	-	6
Cendana	1 336,0	-	-	-	9	8
Buntu Batu	1 497,0	9	14	3	6	129
Baraka	475,0	-	-	-	98	-
Anggeraja	1 313,0	-	20	2	586	-
Malua	823,0	-	18	-	11	50
Alla	114,0	-	2	-	7	27
Curio	1 227,0	-	8	-	12	31
Masalle	26,0	-	-	-	7	38
Baroko	7,0	-	-	-	7	-
Kabupaten Enrekang	16 463,8	9	91	5	771	295

Catatan/Note: ...

Sumber/Source: Dinas Pertanian Kabupaten Enrekang/ Department of Agriculture of Enrekang Regency

Tabel 5.3.2
Table

Produksi Jagung, Kedelai, Kacang Tanah, Kacang Hijau, Ubi Kayu, Ubi Jalar Menurut Kecamatan di Kabupaten Enrekang (Ton), 2019
Production of Maize, Soybean, Peanut, Mungbean, Cassava, and Sweet Potato by Subdistrict in Enrekang Regency (Ton), 2019

Kecamatan Subdistrict	Jagung Maize	Kedelai Soybean	Kacang Tanah Peanut	Kacang Hijau Mungbean	Ubi kayu Cassava	Ubi Jalar Sweet Patoto
(1)	(2)	(3)	(4)	(5)	(6)	(7)
Maiwa	2 914,0	-	1,30	-	425,0	76,5
Bungin	91,5	-	-	-	-	-
Enrekang	54 034,3	-	42,51	-	-	161,1
Cendana	12 662,0	-	-	-	108,0	60,0
Buntu Batu	4 775,3	-	-	-	1 164,0	-
Baraka	10 567,0	12	24,00	2,4	96,0	997,5
Anggeraja	5 140,8	-	55,36	4,8	-	-
Malua	4 940,0	-	28,60	-	162,5	595,0
Alla	189,0	-	5,20	-	120,0	224
Curio	5 116,8	-	14,30	-	108,0	-
Masalle	26,4	-	7,80	-	144,0	304,0
Baroko	7,0	-	-	-	70,0	-
Kabupaten Enrekang	100 464,1	12	179,07	7,2	2 397,5	2 418,1

Catatan/Note: ...

Sumber/Source: Dinas Pertanian Kabupaten Enrekang/ Department of Agriculture of Enrekang Regency

5.3 PETERNAKAN LIVESTOCK

Tabel 5.3.1 **Populasi Ternak Menurut Kecamatan dan Jenis Ternak di Kabupaten Enrekang, 2019**
Livestock Population by Subdistrict and Kind of Livestock in Enrekang Regency, 2019

Kecamatan Subdistrict	Sapi Perah Dairy Cattle	Sapi Potong Beef Cattle	Kerbau Buffalo	Kuda Horse	Kambing Goat	Domba Sheep
(1)	(2)	(3)	(4)	(5)	(6)	(7)
Maiwa	1	11 662	771	-	685	-
Bungin	6	2 970	-	-	284	-
Enrekang	100	12 400	3	4	3 342	-
Cendana	414	4 602	30	-	191	-
Buntu Batu	58	2 920	461	4	2 733	-
Baraka	32	1 143	43	3	3 110	-
Anggeraja	142	3 122	19	-	1 811	-
Malua	10	1 028	466	1	3 904	-
Alla	82	608	53	2	5 028	-
Curio	23	1 441	944	4	3 072	-
Masalle	69	1 088	29	1	2 629	-
Baroko	6	661	165	-	2 196	-
Kabupaten Enrekang	943	43,645	2,984	19	28 985	-

Catatan/Note: ...

Sumber/Source: Dinas Peternakan dan Perikanan Kabupaten Enrekang/Livestocks and Fisheries Service of Enrekang Regency

Tabel 5.3.2 **Populasi Unggas Menurut Kecamatan dan Jenis Unggas di Kabupaten Enrekang, 2019**
Poultry Population by Subdistrict and Kind of Poultry in Enrekang Regency, 2019

Kecamatan Subdistrict	Ayam Kampung Native Chicken	Ayam Petelur Layer	Ayam Pedaging Broiler	Itik/Itik Manila Duck/Muscovy Duck
(1)	(2)	(3)	(4)	(5)
Maiwa	24 805	777 500	182 200	374
Bungin	8 596	-	-	245
Enrekang	39 623	11 030	641	219
Cendana	18 519	19 200	-	687
Buntu Batu	26 023	-	-	335
Baraka	17 158	-	-	731
Anggeraja	24 300	14 508	2 138	562
Malua	18 418	1 000	-	297
Alla	10 625	-	-	93
Curio	11 635	-	-	343
Masalle	5 778	-	-	115
Baroko	6 843	223	222	34
Kabupaten Enrekang	212 323	823 461	185 201	4 035

Catatan/Note: ...

Sumber/Source: Dinas Peternakan dan Perikanan Kabupaten Enrekang/Livestocks and Fisheries Service of Enrekang Regency

Tabel
Table 5.3.3**Jumlah Ternak yang Dipotong Menurut Kecamatan dan Jenis Ternak di Kabupaten Enrekang, 2019**
Livestock Slaughtered by Sub District and Kind of Livestock in Enrekang Regency, 2019

Kecamatan Subdistrict	Sapi Potong Beef Cattle	Sapi Perah Milk Cow	Kerbau Buffalo	Kuda Horse	Kambing Goat
(1)	(2)	(3)	(4)	(5)	(6)
Maiwa	352	-	2	-	520
Bungin	341	-	-	-	355
Enrekang	745	-	-	-	540
Cendana	654	-	-	-	405
Buntu Batu	638	-	8	-	689
Baraka	302	-	2	-	561
Anggeraja	907	-	2	-	566
Malua	340	-	10	-	439
Alla	699	-	12	-	533
Curio	368	-	20	-	549
Masalle	316	-	1	-	535
Baroko	385	-	4	-	530
Kabupaten Enrekang	6 047	-	61	-	6 222

Lanjutan Tabel/*Continued Table 5.3.3*

Kecamatan <i>Subdistrict</i>	Itik Manila <i>Manila Duck</i>	Ayam Buras <i>Free Range Chicken</i>	Ayam Ras Pedaging <i>Broiler</i>	Ayam Ras Petelur <i>Layer</i>
(1)	(7)	(8)	(9)	(10)
Maiwa	65	21 203	63 591	5 674
Bungin	-	39 644	69 521	5 651
Enrekang	110	20 212	70 757	8 875
Cendana	-	23 126	55 765	5 524
Buntu Batu	-	26 730	94 068	8 757
Baraka	-	22 855	48 929	5 606
Anggeraja	120	37 362	85 312	10 750
Malua	-	9 010	54 225	3 021
Alla	70	12 944	91 268	7 064
Curio	196	23 306	61 202	6 520
Masalle	84	30 153	57 083	5 150
Baroko	-	33 787	71 993	6 429
Kabupaten Enrekang	645	300 332	823 714	79 021

Catatan/*Note*: ...

Sumber/*Source*: Dinas Peternakan dan Perikanan Kabupaten Enrekang/*Livestocks and Fisheries Service of Enrekang Regency*

5.3 PERIKANAN FISHERY

Tabel 5.3.4 **Luas Areal Pemeliharaan dan Penangkaran Ikan menurut Kecamatan di Kabupaten Enrekang(Ha), 2019**
Area of Fish Care and Breeding by District in Enrekang Regency (Ha),2019

Kecamatan Subdistrict	Budidaya Ikan Fish cultivation		Penangkaran di Perairan Umum Fish Breeding in Public Waters	Jumlah Total
	Sawah Paddy Field	Kolam Fishpond		
(1)	(2)	(3)	(4)	(5)
Maiwa	164,28	471,10	60,00	695,38
Bungin	114,37	22,82	3,00	140,19
Enrekang	69,24	26,71	100,00	195,95
Cendana	39,64	28,80	76,00	144,44
Buntu Batu	70,85	23,89	20,00	114,74
Baraka	28,84	52,70	3,00	84,54
Anggeraja	51,45	22,49	3,00	76,94
Malua	175,43	24,82	15,00	215,25
Alla	155,51	28,40	2,00	185,91
Curio	93,47	23,81	2,10	119,38
Masalle	18,44	20,91	0,00	39,35
Baroko	23,98	16,72	0,00	40,70
Kabupaten Enrekang	1 005,50	763,17	284,10	2 052,77

Catatan/Note: ...

Sumber/Source: Dinas Peternakan dan Perikanan Kabupaten Enrekang/Livestocks and Fisheries Service of Enrekang Regency

Tabel 5.3.5 **Produksi Subsektor Perikanan Darat Menurut Kecamatan di Kabupaten Enrekang (Ton), 2019**
Table 5.3.5 **Production of Fishery Land Subsector by Subdistrict in Enrekang Regency(Ton), 2019**

Kecamatan Subdistrict	Perikanan Darat Fishery Land		Penangkaran di Perairan Umum Fish Breeding in Public Waters	Jumlah Total
	Sawah Paddy Field	Kolam Fishpond		
(1)	(2)	(3)	(4)	(5)
Maiwa	115,03	290,01	3,01	408,05
Bungin	86,21	80,11	1,50	167,82
Enrekang	38,17	39,21	9,34	86,72
Cendana	57,81	70,13	4,39	132,33
Buntu Batu	97,11	45,12	3,13	145,36
Baraka	104,71	61,13	1,44	167,28
Anggeraja	68,08	42,13	3,38	113,59
Malua	126,02	66,13	2,01	194,16
Alla	33,12	31,31	2,63	67,06
Curio	32,11	19,71	2,57	54,39
Masalle	19,12	23,64	0,00	42,76
Baroko	22,13	24,16	0,00	46,29
Kabupaten Enrekang	799,62	792,79	33,40	1625,81

Catatan/Note: ...

Sumber/Source: Dinas Peternakan dan Perikanan Kabupaten Enrekang/Livestocks and Fisheries Service of Enrekang Regency

Tabel
Table 5.3.6

Produksi Subsektor Perikanan Darat menurut Jenis Ikan per Kecamatan di Kabupaten Enrekang (Ton), 2019
Production of Fishery Land Subsector by Kind of Fish by Subdistrict in Enrekang Regency(Ton), 2019

Kecamatan Subdistrict	Jenis Ikan/ Kind of Fish			
	Mas Goldfish	Lele Catfish	Patin Catfish	Nila Parrot fish
(1)	(2)	(3)	(4)	(5)
Maiwa	181.21	14.59	1.14	205.96
Bungin	80.76	3.15	1.20	79.83
Enrekang	43.02	2.12	0.42	28.35
Cendana	79.54	1.90	1.42	41.77
Buntu Batu	88.30	3.12	0.25	48.28
Baraka	87.96	3.54	0.43	71.19
Anggeraja	74.18	1.13	0.41	33.13
Malua	87.78	3.65	0.33	97.43
Alla	26.71	0.12	0.51	33.43
Curio	36.08	4.13	0.19	10.11
Masalle	26.97	5.16	0.00	10.32
Baroko	40.76	2.43	0.00	2.97
Kabupaten Enrekang	853.27	45.04	6.30	662.77

Lanjutan Tabel/*Continued Table* 5.3.6

Kecamatan <i>Subdistrict</i>	Jenis Ikan <i>Kind of Fish</i>			Jumlah <i>Total</i>
	Tawes	Bawal	Lain-Lain	
(1)	(6)	(7)	(8)	(9)
Maiwa	3.01	1.01	1.13	408.05
Bungin	1.50	1.17	1.17	168.78
Enrekang	9.34	1.40	1.11	85.76
Cendana	4.39	0.14	3.17	132.33
Buntu Batu	3.13	0.15	2.13	145.36
Baraka	1.44	0.18	2.54	167.28
Anggeraja	3.38	0.17	1.19	113.59
Malua	2.01	0.51	2.45	194.16
Alla	2.63	1.42	2.24	67.06
Curio	2.57	1.13	0.18	54.39
Masalle	0.00	0.17	0.14	42.76
Baroko	0.00	0.00	0.13	46.29
Kabupaten Enrekang	33.40	7.45	17.58	1625.81

Catatan/*Note*: ...

Sumber/*Source*: Dinas Peternakan dan Perikanan Kabupaten Enrekang/*Livestocks and Fisheries Service of Enrekang Regency*

Tabel
Table 5.3.7**Jumlah Rumah Tangga Perikanan Menurut Tempat
Budidaya dan Penangkapan di Kabupaten Enrekang,
2008-2019**
*Number of Fishing Households by Area of Cultivation and
Arrest in Enrekang Regency), 2008-2019*

Kecamatan Subdistrict	Budidaya Ikan Fish cultivation		Penangkaran di Perairan Umum Fish Breeding in Public Waters	Jumlah Total
	Sawah Paddy Field	Kolam Fishpond		
(1)	(2)	(3)	(4)	(5)
2019	799,62	792,79	33,04	1 625,45
2018	783,40	733,31	20,70	1 537,41
2017	526	532	20,5	1 078,50
2016	1 117	628	450	2 195
2015	1 098	547	430	2 075
2014	1 072	510	350	1 932
2013	1 010	500	300	1 810
2012	1 000	361	559	1 920
2011	873	361	368	1 602
2010	876	353	349	1 578
2009	634	395	196	1 225
2008	624	385	198	1 207
Kabupaten Enrekang				

Catatan/Note: ...

Sumber/Source: Dinas Peternakan dan Perikanan Kabupaten Enrekang/Livestocks and Fisheries Service of Enrekang Regency

**5.4 KEHUTANAN
FORESTRY**

Tabel 5.4.1 Luas Kawasan Hutan dan Perairan Menurut Kecamatan di Kabupaten Enrekang (hektar), 2019
Forest and Inland Water Area by Subdistrict in Enrekang Regency (hectare), 2019

Kecamatan Subdistrict	Hutan Lindung Protection Forest	Suaka Alam dan Pelestarian Alam Sanctuary Reserve and Nature Conservation Area	Hutan Produksi Production Forest			Jumlah Luas Hutan dan Perairan Total Forest and Water Area
			Terbatas Limited	Tetap permanent	Dapat Dikonversi Convertible	
(1)	(2)	(3)	(4)	(5)	(6)	(7)
Maiwa	7 563,3	-	-	-	-	-
Bungin	18 421,0	-	-	-	-	-
Enrekang	9 620,0	-	-	-	-	-
Cendana	2 304,6	-	-	-	-	-
Buntu Batu	4 347,5	-	-	-	-	-
Baraka	9 418,1	-	-	-	-	-
Anggeraja	7 325,8	-	-	-	-	-
Malua	114,79	-	-	-	-	-
Alla	66,664	-	-	-	-	-
Curio	6 903,3	-	-	-	-	-
Masalle	2 455	-	-	-	-	-
Baroko	500,34	-	-	-	-	-
Kabupaten Enrekang	69 040,39	-	7 866,5	-	-	76 906,5

Catatan/Note: ...

Sumber/Source: Dinas Kehutanan Kabupaten Enrekang/ Forestry Service of Enrekang Regency

6

INDUSTRI, PERTAMBANGAN DAN ENERGI INDUSTRY, MINING AND ENERGY



Pada tahun 2019, Kabupaten Enrekang memiliki 10.323 pelanggan PDAM Tirta Massenrempulu



Pelanggan terbanyak berada di Kecamatan Enrekang, Baraka, dan Anggeraja

Total nilai (value) dari penyaluran air sepanjang tahun 2019 adalah 5.801.441.997



Sumber: PDAM Tirta Massenrempulu

PENJELASAN TEKNIS

1. Pengumpulan data industri besar dan sedang dilakukan melalui Survei Industri Besar dan Sedang yang dilaksanakan setiap tahun secara lengkap (sensus) sejak tahun 1975. Survei Industri Besar dan Sedang mencakup semua perusahaan industri yang mempunyai tenaga kerja 20 orang atau lebih dengan menggunakan kuesioner II A.
2. Klasifikasi industri yang digunakan dalam survei ini berdasar kepada Klasifikasi Baku Lapangan Usaha Indonesia (KBLI). KBLI adalah klasifikasi lapangan usaha yang berdasar kepada International Standard Industrial Classification of All Economic Activities (ISIC) revisi 4 yang telah disesuaikan dengan kondisi Indonesia.
3. Industri manufaktur adalah suatu kegiatan ekonomi yang melakukan kegiatan mengubah suatu barang dasar secara mekanis, kimia, atau dengan tangan sehingga menjadi barang jadi/setengah jadi, dan atau barang yang kurang nilainya menjadi barang yang lebih tinggi nilainya, dan sifatnya lebih dekat kepada pemakai akhir. Termasuk dalam kegiatan ini adalah jasa industri dan pekerjaan perakitan.

TECHNICAL NOTES

1. *Data collection of large and medium scale manufacturing is conducted through The Large and Medium Manufacturing Establishment Survey that has been done annually for all industries (census) since 1975. Large and Medium Manufacturing Establishment Survey covers all manufactures/industries with 20 workers or more by questionnaire II A.*
2. *The industrial classification adopted in this survey refers to the Klasifikasi Baku Lapangan Usaha Indonesia (KBLI). KBLI is classification of economic activities based on the International Standard Industrial Classification of All Economic Activities (ISIC rev 4) that has been modified according to the local condition in Indonesia.*
3. *Manufacturing industry is defined as an economic activity processing basic goods mechanically, chemicals or manually into final or intermediate goods. It is also defined as processing of lower value goods into higher value goods as final or intermediate products. The activities also include services for manufacturing and assembling.*

4. Jasa industri adalah kegiatan industri yang melayani keperluan pihak lain. Pada kegiatan ini bahan baku disediakan oleh pihak lain sedangkan pihak pengolah hanya melakukan pengolahannya dengan mendapat imbalan sebagai balas jasa (upah maklon).
 5. Perusahaan atau usaha industri adalah suatu unit (kesatuan) usaha yang melakukan kegiatan ekonomi, bertujuan menghasilkan barang atau jasa, terletak pada suatu bangunan atau lokasi tertentu, dan mempunyai catatan administrasi tersendiri mengenai produksi dan struktur biaya serta ada seorang atau lebih yang bertanggung jawab atas usaha tersebut.
 6. Industri manufaktur dikelompokkan ke dalam 4 golongan berdasarkan Jumlah pekerja, yaitu: industri besar (100 orang pekerja atau lebih), industri sedang/menengah (20–99 orang pekerja), industri kecil (5–19 orang pekerja), dan industri mikro (1–4 orang pekerja).
 7. Pelanggan adalah individu atau kelompok, baik rumah tangga, perusahaan atau institusi non profit yang membeli air bersih dari perusahaan air bersih.
4. *Services for manufacturing is defined as a manufacturing activity which serving other manufacturing establishments. In this case, raw materials are supplied by others while the workers are paid as a compensation for processing raw materials.*
 5. *A manufacturing establishment is defined as a production unit engaged in economic activity, producing goods or services, located in a building or in a certain location, keeping a business record concerning the production and cost structure, and having a person or more that are responsible to those activities.*
 6. *Manufacturing industries are categorized into four groups, based on the number of employees: large scale manufacturing (100 employees or more), medium scale manufacturing (20–99 employees), small scale manufacturing (5–19 employees), and micro industry (1–4 employees).*
 7. *Customers are individuals or groups, whether household, company or non-profit institutions that buy water supply from water supply establishment.*

8. Air disalurkan adalah volume air bersih dari perusahaan air bersih
8. *Distributed water is the volume of clean water from the firm.*

<https://enrekangkab.bps.go.id>

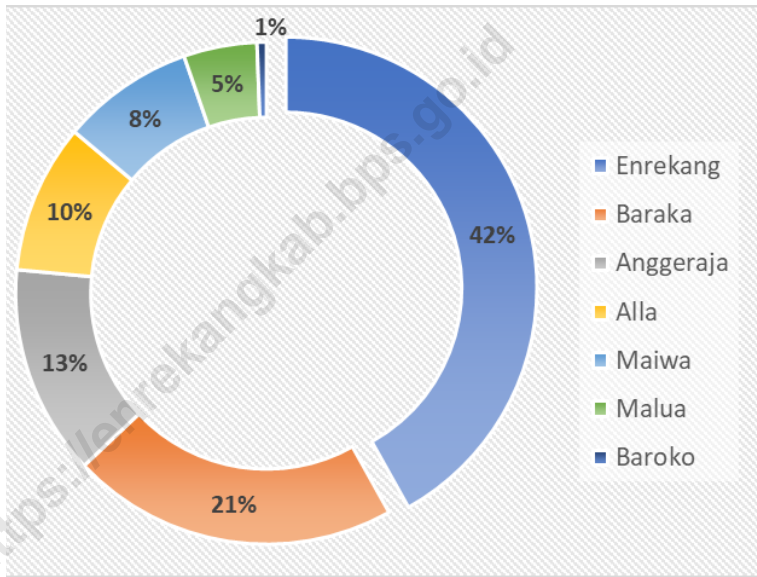
ULASAN**DESCRIPTION**

- | | |
|--|---|
| <p>1. Pada Tahun 2019, Perusahaan Daerah Air Minum Kabupaten Enrekang memiliki total pelanggan sebesar 10.323 yang tersebar di 7 Kecamatan di Kabupaten Enrekang. Kecamatan dengan jumlah pelanggan terbesar adalah kecamatan Enrekang dengan jumlah 4.324 pelanggan, disusul dengan Kecamatan Baraka dan Kecamatan Anggeraja dengan masing-masing 2.175 dan 1.398 pelanggan.</p> <p>2. Total pendapatan yang dihasilkan dari kegiatan tersebut senilai 2.605.132.157 rupiah</p> | <p>1. <i>In 2019, the Enrekang District Water Supply Company has a total of 10,323 customers spread across 7 Subdistricts in Enrekang Regency. The district with the largest number of customers was Enrekang sub-district with 4,324 customers, followed by Baraka District and Anggeraja District with 2,175 and 1,398 customers respectively.</i></p> <p>2. <i>The total revenue generated from these activities is 2,605,132,157 rupiah</i></p> |
|--|---|

<https://enrekangkab.bps.go.id>

Gambar 6.1
Figures

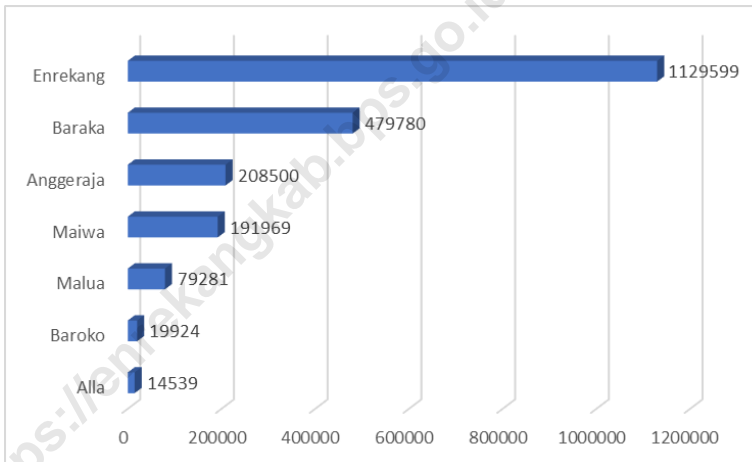
Presentase Jumlah Pelanggan Air di Kabupaten Enrekang, 2019
Percentage of Number of Water Customers in Enrekang Regency, 2019



Sumber/Source : Perusahaan Daerah Air Minum "Tirta Massenrempulu"/Regional Water Supply Company "Tirta Massenrempulu"

Gambar 6.2
Figures

.Jumlah Air yang Disalurkan Menurut Kecamatan, 2019
Amount of Water Distributed by District, 2019



Sumber/Source : Perusahaan Daerah Air Minum "Tirta Massenrempulu"/Regional Water Supply Company "Tirta Massenrempulu"

Tabel
Table 6.1

Daya Terpasang, Produksi, dan Distribusi Listrik PT. PLN (Persero) pada Cabang/Ranting PLN Menurut Kecamatan di Kabupaten Enrekang, 2019
Installed Electricity Power, Production, and Distribution of PT. PLN (Persero) at PLN Branch by Subdistrict in Enrekang Regency, 2019

Kecamatan Subdistrict	Daya Terpasang <i>Installed Electricity Power (KW)</i>	Produksi Listrik <i>Electricity Production (KWh)</i>	Listrik Terjual <i>Electricity Sold (KWh)</i>	Dipakai Sendiri <i>Own Used (KWh)</i>	Susut/ Hilang <i>Shrinkage/ Lost (KWh)</i>
(1)	(2)	(3)	(4)	(5)	(6)
Maiwa
Bungin
Cendana
Enrekang
Buntu Batu
Baraka
Anggeraja
Malua
Alla
Curio
Masalle
Baroko
Kabupaten Enrekang

Catatan/Note: ...

Sumber/Source: Sumber/Source: PT PLN (Persero) Unit Enrekang dan PT PLN (Persero) Unit Lakawan Kabupaten Enrekang/PT PLN (Persero) Enrekang Unit and PT PLN (Persero) Lakawan Unit Enrekang Regency

Tabel
Table 6.2**Jumlah Pelanggan Listrik Menurut Kecamatan di
Kabupaten Enrekang, 2015–2019**
**Number of Electricity Customers by Subdistrict in Enrekang
Regency, 2015–2019**

Kecamatan Subdistrict	2015	2016	2017	2018	2019
(1)	(2)	(3)	(4)	(5)	(6)
Maiwa	--	--	--	...	--
Bungin	-	-	-	...	-
Cendana	-	-	-	...	-
Enrekang	-	-	-	...	-
Buntu Batu	-	-	-	...	-
Baraka	-	-	-	...	-
Anggeraja	-	-	-	...	-
Malua	-	-	-	...	-
Alla	-	-	-	...	-
Curio	-	-	-	...	-
Masalle	-	-	-	...	-
Baroko	-	-	-	...	-
Kabupaten Enrekang	30 249*	31 347*	33 435*	...	55 221**

Catatan/Note: *PT PLN Wilayah Lakawan, **PT PLN Wilayah Enrekang dan Lakawan/ *PLN Lakawan Region, **PLN Enrekang Region and Lakawan Region

Sumber/Source: PT PLN (Persero) Unit Enrekang dan PT PLN (Persero) Unit Lakawan Kabupaten Enrekang/PT PLN (Persero) Enrekang Unit and PT PLN (Persero) Lakawan Unit Enrekang Regency

Tabel
Table 6.3**Jumlah Pelanggan dan Air yang Disalurkan Menurut Kecamatan di Kabupaten Enrekang, 2019**
Number of Customers and Distributed Water by Subdistrict in Enrekang Regency, 2019

Kecamatan Subdistrict	Pelanggan Number of Customers	Air Disalurkan Distributed Water (m ³)	Nilai Value (Rp)
(1)	(2)	(3)	(4)
Maiwa	882	191 969	496 512 420
Bungin	-	-	-
Cendana	-	-	-
Enrekang	4 324	1 129 599	
Buntu Batu	-	-	-
Baraka	2 175	479 780	1 247 925 830
Anggeraja	1 398	208 500	629 937
Malua	488	79 281	211 934 230
Alla	993	14 539	648 129 740
Curio	-	-	-
Masalle	-	-	-
Baroko	63	19 924	48 639 260
Kabupaten Enrekang	10 323	2 103 668	2 605 132 157

Catatan/Note: ...

Sumber/Source: Perusahaan Daerah Air Minum "Tirta Massenrempulu"/Regional Water Supply Company "Tirta Massenrempulu"

Tabel
Table 6.4**Jumlah Perusahaan Industri, Tenaga Kerja, Nilai Investasi, Nilai Produksi dan Nilai Bahan Baku/ Penolong, menurut Kecamatan di Kabupaten Enrekang, 2019**
Number of Establishment, Man Power, Value of Investment, Value of Production and Value of Raw/ Complete Material by District in Enrekang Regency, 2019

Kecamatan Subdistrict	Perusahaan Establishment	Tenaga Kerja Man Power	Nilai Investasi Value Of Investment (000)	Nilai Produksi Value Of Production (000)	Nilai Bahan Baku/ Penolong Value Of Raw/ Complete Material (000)
(1)	(2)	(3)	(4)	(5)	(6)
Maiwa	1 127	1 553	6 389 180	34 991 007	4 363 771
Bungin	292	488	1 473 550	27 335 500	10 004 961
Cendana	300	785	9 643 067	19 039 387	3 927 359
Enrekang	445	861	1 421 341	13 871 326	1 583 182
Buntu Batu	363	686	7 102 660	13 324 042	3 060 685
Baraka	192	542	2 383 870	7 946 150	1 915 861
Anggeraja	328	793	6 249 110	26 653 927	9 891 040
Malua	152	350	1 147 558	3 552 440	1 244 786
Alla	323	679	4 488 148	19 726 965	10 031 321
Curio	313	645	969 380	14 331 530	1 881 194
Masalle	84	210	495 350	2 888 750	531 530
Baroko	136	230	701 780	13 721 400	2 933 181
Kabupaten Enrekang	4 055	7 822	42 464 994	197 382 424	51 368 872

Catatan/Note: ...

Sumber/Source: Dinas Perindustrian dan Perdagangan Kabupaten Enrekang/Departement of Industrial and Trading of Enrekang Regency

Tabel
Table 6.5

Jumlah Perusahaan Industri, Tenaga Kerja, Nilai Investasi, Nilai Produksi, Nilai Bahan Baku/Penolong, menurut Klasifikasi Industri di Kabupaten Enrekang, 2019
Number of Establishment, Man Power, Value of Investment, Value of Production, and Value of Raw/Complete Material by Kind of Industrial Classification in Enrekang Regency, 2019

Klasifikasi Industri <i>Industrial Classification</i>	Perusahaan <i>Establishment</i>	Tenaga Kerja <i>Man Power</i>	Nilai Investasi <i>Value Of Investment (000)</i>	Nilai Produksi <i>Value Of Production (000)</i>	Nilai Bahan Baku/ Penolong <i>Value Of Raw/ Complete Material (000)</i>
(1)	(2)	(3)	(4)	(5)	(6)
Makanan, Minuman, dan Tembakau	2 823	4 798	14 243 696	138 576 553	31 002 148
Tekstil, Barang dari Kulit, Alas Kaki	428	679	3 400 553	9 085 214	3 170 279
Pupuk, Kimia, dan Barang dari Karet	24	209	1 180 000	1 837 593	694 450
Barang dari Kayu dan Hasil Hutan	242	584	7 761 865	20 405 991	4 805 686
Industri Kertas dan Barang Cetakan Lainnya	33	65	1 888 460	2 811 930	1 386 210
Semen dan Barang Galian Bukan Logam	36	560	559 250	223 200	111 300
Logam Dasar Besi dan Baja	156	375	6 828 794	9 012 284	4 142 938
Alat Angkutan Mesin dan Peralatan	264	460	5 085 311	11 037 075	5 384 246
Barang Lainnya	49	92	1 517 065	4 392 584	671 616
Kabupaten Enrekang	4 055	7 822	42 464 994	197 382 424	51 368 872

Catatan/Note: ...

Sumber/Source: Dinas Perindustrian dan Perdagangan Kabupaten Enrekang/Departement of Industrial and Trading of Enrekang Regency

Tabel
Table 6.6

Jumlah Perusahaan Industri, Tenaga Kerja, Nilai Investasi, Nilai Produksi, Nilai Bahan Baku/Penolong, Cabang Industri Makanan, Minuman, dan Tembakau menurut Kecamatan di Kabupaten Enrekang, 2019
Number of Establishment, Man Power, Value of Investment, Value of Production, and Value of Raw/ Complete Material of Food, Beverages and Tobacco Industry in Enrekang Regency, 2019

Kecamatan Subdistrict	Perusahaan Establishment	Tenaga Kerja Man Power	Nilai Investasi Value Of Investment (000)	Nilai Produksi Value Of Production (000)	Nilai Bahan Baku/ Penolong Value Of Raw/ Complete Material (000)
(1)	(2)	(3)	(4)	(5)	(6)
Maiwa	979	1 137	2 848 600	23 962 184	912 858
Bungin	264	394	1 352 050	26 861 850	9 784 536
Enrekang	149	301	2 754 617	6 909 850	758 047
Cendana	384	667	365 471	10 981 631	692 063
Buntu Batu	117	246	762 885	5 181 900	992 357
Baraka	143	431	1 521 125	6 590 650	1 217 974
Anggeraja	226	521	2 129 110	18 181 395	6 238 504
Malua	92	181	361 100	1 487 160	339 850
Alla	80	174	948 848	11 562 033	6 079 687
Curio	256	491	542 280	12 264 800	1 404 160
Masalle	44	118	228 250	2 193 500	94 950
Baroko	89	137	429 360	12 399 600	2 487 162
Kabupaten Enrekang	2 823	4 798	14 243 696	138 576 553	31 002 148

Catatan/Note: ...

Sumber/Source: Dinas Perindustrian dan Perdagangan Kabupaten Enrekang/Departement of Industrial and Trading of Enrekang Regency

Tabel
Table 6.7

Jumlah Perusahaan Industri, Tenaga Kerja, Nilai Investasi, Nilai Produksi, Nilai Bahan Baku/ Penolong, Cabang Industri Tekstil, Barang dari Kulit, Alas Kaki menurut Kecamatan di Kabupaten Enrekang, 2019
Number of Establishment, Man Power, Value of Investment, Value of Production, and Value of Raw/ Complete Material of Textile, Leather, and Footgear Industry in Enrekang Regency, 2019

Kecamatan Subdistrict	Perusahaan Establishment	Tenaga Kerja Man Power	Nilai Investasi Value Of Investment (000)	Nilai Produksi Value Of Production (000)	Nilai Bahan Baku/ Penolong Value Of Raw/ Complete Material (000)
(1)	(2)	(3)	(4)	(5)	(6)
Maiwa	29	51	39 380	228 800	85 402
Bungin	10	10	10 000	35 000	15 000
Enrekang	57	85	1 186 600	2 150 050	538 005
Cendana	19	35	31 250	351 000	91 500
Buntu Batu	35	61	461 700	471 714	177 052
Baraka	16	16	52 745	160 200	88 364
Anggeraja	22	48	927 700	2 906 800	948 951
Malua	36	62	75 958	468 000	375 000
Alla	168	258	578 800	1 802 450	807 881
Curio	11	14	14 400	411 900	9 320
Masalle	17	31	13 600	42 500	19 125
Baroko	8	8	8 420	56 800	14 679
Kabupaten Enrekang	428	679	3 400 553	9 085 214	3 170 279

Catatan/Note: ...

Sumber/Source: Dinas Perindustrian dan Perdagangan Kabupaten Enrekang/Departement of Industrial and Trading of Enrekang Regency

Tabel
Table 6.8

Jumlah Perusahaan Industri, Tenaga Kerja, Nilai Investasi, Nilai Produksi, Nilai Bahan Baku/ Penolong, Cabang Industri Barang dari Kayu dan Hasil Hutan menurut Kecamatan di Kabupaten Enrekang, 2019
Number of Establishment, Man Power, Value of Investment, Value of Production, and Value of Raw/ Complete Material of Wood Industry in Enrekang Regency, 2019

Kecamatan Subdistrict	Perusahaan Establishment	Tenaga Kerja Man Power	Nilai Investasi Value Of Investment (000)	Nilai Produksi Value Of Production (000)	Nilai Bahan Baku/ Penolong Value Of Raw/ Complete Material (000)
(1)	(2)	(3)	(4)	(5)	(6)
Maiwa	32	145	2 184 450	4 838 749	816 087
Bungin	2	5	20 000	180 000	80 000
Enrekang	21	104	2 486 150	5 645 907	1 221 757
Cendana	15	42	716 740	1 926 900	433 500
Buntu Batu	148	179	681 575	2 233 000	513 978
Baraka	2	12	95 000	53 200	1 100
Anggeraja	6	18	474 950	1 831 200	625 800
Malua	6	24	557 000	1 166 500	304 537
Alla	4	28	472 000	1 816 036	609 257
Curio	2	5	17 000	282 500	108 670
Masalle	2	15	32 000	67 000	52 000
Baroko	2	7	25 000	365 000	39 000
Kabupaten Enrekang	242	584	7 761 865	20 405 991	4 805 686

Catatan/Note: ...

Sumber/Source: Dinas Perindustrian dan Perdagangan Kabupaten Enrekang/Departement of Industrial and Trading of Enrekang Regency

Tabel
Table 6.9

Jumlah Perusahaan Industri, Tenaga Kerja, Nilai Investasi, Nilai Produksi, Nilai Bahan Baku/Penolong, Cabang Industri Kertas dan Barang Cetakn menurut Kecamatan di Kabupaten Enrekang, 2019
Number of Establishment, Man Power, Value of Investment, Value of Production and Value of Raw/Complete Material of Paper and Industry by District in Enrekang Regency, 2019

Kecamatan Subdistrict	Perusahaan Establishment	Tenaga Kerja Man Power	Nilai Investasi Value Of Investment (000)	Nilai Produksi Value Of Production (000)	Nilai Bahan Baku/ Penolong Value Of Raw/ Complete Material (000)
(1)	(2)	(3)	(4)	(5)	(6)
Maiwa	6	9	246 000	787 500	411 920
Bungin	-	-	-	-	-
Enrekang	11	30	822 200	880 200	443 570
Cendana	2	3	8 260	104 280	52 000
Buntu Batu	4	6	300 000	250 000	98 000
Baraka	-	-	-	-	-
Anggeraja	3	5	217 000	217 500	116 720
Malua	1	1	30 000	75 000	49 000
Alla	4	8	235 000	435 450	199 000
Curio	-	-	-	-	-
Masalle	-	-	-	-	-
Baroko	2	3	30 000	62 000	16 000
Kabupaten Enrekang	33	65	1 888 460	2 811 930	1 386 210

Catatan/Note: ...

Sumber/Source: Dinas Perindustrian dan Perdagangan Kabupaten Enrekang/Departement of Industrial and Trading of Enrekang Regency

Tabel
Table 6.10

Jumlah Perusahaan Industri, Tenaga Kerja, Nilai Investasi, Nilai Produksi, Nilai Bahan Baku/Penolong, Cabang Industri Pupuk, Kimia, dan Barang dari Karet menurut Kecamatan di Kabupaten Enrekang, 2019*
Number of Establishment, Man Power, Value of Investment, Value of Production and Value of Raw/Complete Material of Fertilizer, Chemist, and Lateks Industry by District in Enrekang Regency, 2019*

Kecamatan Subdistrict	Perusahaan Establishment	Tenaga Kerja Man Power	Nilai Investasi Value Of Investment (000)	Nilai Produksi Value Of Production (000)	Nilai Bahan Baku/ Penolong Value Of Raw/ Complete Material (000)
(1)	(2)	(3)	(4)	(5)	(6)
Maiwa	3	4	160 000	293 742	210 700
Bungin	3	60	0	0	0
Cendana	0	0	0	0	0
Enrekang	2	56	0	0	0
Buntu Batu	6	23	525 000	1 021 500	218 500
Baraka	5	12	305 000	283 550	149 900
Anggeraja	1	13	0	0	0
Malua	0	0	0	0	0
Alla	2	26	45 000	146 871	105 350
Curio	1	2	120 000	91 930	10 000
Masalle	0	0	0	0	0
Baroko	1	13	25 000	0	0
Kabupaten Enrekang	24	209	1 180 000	1 837 593	694 450

Catatan/Note: *Data Sama Untuk tahun 2018, 2017

Sumber/Source: Dinas Perindustrian dan Perdagangan Kabupaten Enrekang/Department of Industrial and Trading of Enrekang Regency

Tabel
Table 6.11**Luas Lokasi Tambang menurut Jenisnya per Kecamatan di Kabupaten Enrekang (Ha), 2019**
Mining Area Location of Minerals by Kind and District in Enrekang Regency (Ha), 2018

Kecamatan Subdistrict	Pasir Sand	Sirtu Sungai Sand and River Stone	Sirtu Gunung Sand and Stone Mountains	Batu Gunung Rock Muntain
(1)	(2)	(3)	(4)	(5)
Maiwa	-	6,5	-	-
Bungin	-	-	-	-
Cendana	10,04	80,13	-	-
Enrekang	-	5,7	-	-
Buntu Batu	-	-	-	-
Baraka	-	-	-	-
Anggeraja	-	-	-	5,6
Malua	-	-	-	-
Alla	-	-	-	-
Curio	-	-	-	-
Masalle	-	-	-	-
Baroko	-	-	-	-
Kabupaten Enrekang	10,04	80,13	-	-

Lanjutan Tabel/*Continued Table* 6.11

Kecamatan <i>Subdistrict</i>	Tanah Liat/ Lempung	Tanah Timbun	Marmer	Cipping
(1)	(6)	(7)	(8)	(9)
Maiwa	-	-	-	-
Bungin	-	-	-	-
Cendana	-	-	-	-
Enrekang	-	-	-	-
Buntu Batu	-	-	-	-
Baraka	-	-	-	-
Anggeraja	-	-	-	-
Malua	-	-	-	-
Alla	-	-	45	1,5
Curio	-	-	-	-
Masalle	-	-	-	-
Baroko	-	-	-	-
Kabupaten Enrekang	-	-	45	1,5

Catatan/*Note*: ...Sumber/*Source*: Sekretariat Daerah Kabupaten Enrekang/*The Regional Secretariat of Enrekang Regency*

Tabel
Table 6.12**Jumlah Pengusaha Tambang Bahan Galian Menurut Golongan per Kecamatan di Kabupaten Enrekang, 2019**
Number of Enterprenuer of Minerals by District in Enrekang Regency, 2019

Kecamatan Subdistrict	Mineral Radioaktif Radioactive Minerals	Mineral Mineral	Mineral Non Logam Non- Metallic Minerals	Batuan Rock	Batubara Coal	Jumlah Total
(1)	(2)	(3)	(4)	(5)	(6)	(7)
Maiwa	-	-	-	2	-	2
Bungin	-	-	-	-	-	-
Cendana	-	1	-	-	-	1
Enrekang	-	-	-	-	-	-
Buntu Batu	-	-	-	1	-	1
Baraka	-	-	-	-	-	-
Anggeraja	-	-	-	-	-	-
Malua	-	-	-	-	-	-
Alla	-	-	-	2	-	2
Curio	-	-	-	-	-	-
Masalle	-	-	-	-	-	-
Baroko	-	-	-	-	-	-
Kabupaten Enrekang	-	1	-	5	-	6

Catatan/Note: ...

Sumber/Source: Sekretariat Daerah Kabupaten Enrekang/The Regional Secretariat of Enrekang Regency

7.....PARIWISATA..... TOURISM

Pada tahun 2019, Kabupaten Enrekang memiliki 84 Rumah Makan/Restoran



Dengan 30 diantaranya berada di Kecamatan Anggeraja

Serta 27 diantaranya berada di Kecamatan Enrekang



Sumber: Dinas Kepemudaan, Olahraga dan Pariwisata Kab. Enrekang



PENJELASAN TEKNIS**TECHNICAL NOTES**

1. Wisatawan mancanegara (wisman) ialah setiap pengunjung yang mengunjungi suatu negara di luar tempat tinggalnya, didorong oleh satu atau beberapa keperluan tanpa bermaksud memperoleh penghasilan di tempat yang dikunjungi dan lamanya kunjungan tersebut tidak lebih dari satu tahun (12 bulan). Definisi ini mencakup 2 (dua) kategori wisatawan mancanegara, yaitu :
 - a. Wisatawan (turis) ialah setiap pengunjung seperti definisi di atas yang tinggal paling sedikit 24 jam, akan tetapi tidak lebih dari 1 (satu) tahun di tempat yang dikunjungi, dengan maksud antara lain: berlibur, rekreasi, olah raga, bisnis, menghadiri pertemuan, studi, dan kunjungan dengan alasan kesehatan.
 - b. Excursionist ialah setiap pengunjung seperti definisi di atas yang tinggal kurang dari 24 jam di tempat yang dikunjungi (termasuk "Cruise passengers"). Cruise Passengers ialah setiap pengunjung yang tiba di suatu negara di mana mereka tidak menginap di akomodasi yang tersedia di negara tersebut, misalnya dengan kapal laut.
 2. Rata-rata lama tinggal adalah rata-rata waktu tinggal wisatawan
1. *An International Visitor is any person visiting a country other than his usual place of residence for any reason other than for earning income in the country visited, and the length of stay is no more than one year (12 months). This definition covers two categories of foreign visitors, namely:*
 - a. *"Tourist" is any visitor staying for at least 24 hours, but no more than one year, in the country visited, with the intention of visiting, and for any of these purposes: Pleasure, recreation and sports, Business, visiting friends and relatives, missions, attending meetings, conferences, visit for health reasons and study.*
 - b. *"Excursionist" is any visitor staying less than 24 hours in the country visited including, "Cruise Passengers"; i.e. visitors arriving in a country without staying in any accommodation available in the visited country.*
 2. *Average length of stay is the average stay duration of foreign*

mancanegara di Indonesia untuk satu kali kunjungan.

3. Usaha penyediaan akomodasi adalah usaha yang menyediakan pelayanan penginapan yang dapat dilengkapi dengan pelayanan pariwisata lainnya. Usaha penyediaan akomodasi dapat berupa hotel, vila, pondok wisata, bumi perkemahan, persinggahan karavan, dan akomodasi lainnya yang digunakan untuk tujuan pariwisata.
 4. Hotel adalah penyediaan akomodasi secara harian berupa kamar-kamar di dalam satu bangunan yang dapat dilengkapi dengan jasa pelayanan makan dan minum, kegiatan hiburan dan atau fasilitas lainnya. Hotel terdiri dari hotel berbintang dan hotel non- bintang.
 5. Hotel bintang adalah usaha penyediaan jasa pelayanan penginapan, makan minum serta jasa lainnya bagi umum dengan menggunakan sebagian atau seluruh bangunan. Usaha ini dikelola secara komersial serta memenuhi ketentuan persyaratan sebagai hotel bintang (termasuk berlian) yang ditetapkan dalam surat keputusan instansi yang membinanya. Misalnya hotel bintang lima, hotel bintang empat dan seterusnya.
3. *The business of providing accommodation is a business that provides specialty services that can be equipped with other tourism services. It includes hotel, villa, cottage, camping, caravan stop, and other accommodation that are used for tourism purposes.*
 4. *Hotel is a daily supply of accommodation rooms within a building which can be equipped with eating and drinking services, entertainment activities and/or other facilities. Hotel consists of a classified hotel and a non-classified hotel.*
 5. *A star hotel is the business of providing an accommodation, eating and drinking as well as other services for the public by using a building or a part of a building. It is managed commercially and meets specified requirements as a star hotel (including diamonds) set forth in the decree of fostering agency. For example, five star hotel, four star hotel, and so on.*

ULASAN

1. Pada tahun 2019 Kabupaten Enrekang memiliki 84 rumah makan/restoran yang tersebar di 7 kecamatan. Kecamatan dengan jumlah restoran tertinggi adalah kecamatan Anggeraja dengan total 30 restoran dan dilanjutkan dengan kecamatan Enrekang dan Alla dengan masing-masing berjumlah 27 dan 10 kecamatan.

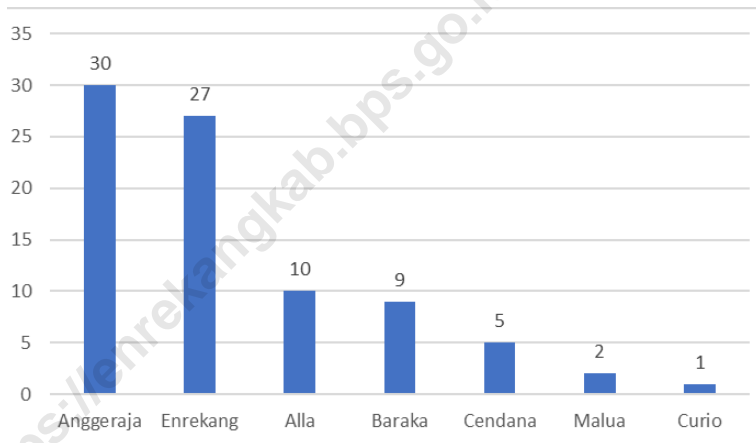
DESCRIPTION

1. *In 2019 Enrekang Regency had 84 restaurants / restaurants spread across 7 sub-districts. The district with the highest number of restaurants is Anggeraja sub-district with a total of 30 restaurants and followed by Enrekang and Alla sub-districts with 27 and 10 districts respectively.*

<https://enrekangkab.bps.go.id>

Gambar 7.1
Figures

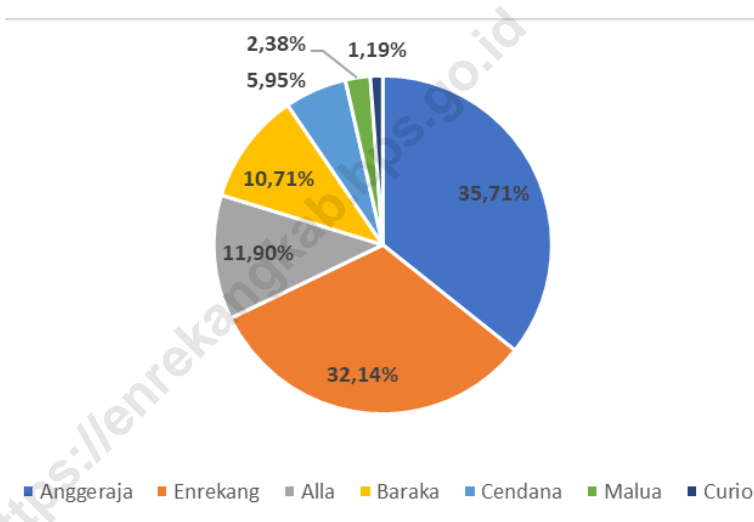
Jumlah Rumah Makan/Restoran Menurut Kecamatan, 2019
Number of Restaurants / Restaurants by District, 2019



Sumber/Source : Dinas Pemuda, Olahraga dan Pariwisata/Youth, Sport and Tourism Service

Gambar 7.2
Figures

Persentase Jumlah Rumah Makan/Restoran Menurut Kecamatan, 2019
Percentage of Number of Restaurants / Restaurants by District, 2019



Sumber/Source : Dinas Pemuda, Olahraga dan Pariwisata/Youth, Sport and Tourism Service

Tabel
Table 7.1**Jumlah Rumah Makan/Restoran Menurut Kecamatan di Kabupaten Enrekang, 2016–2019**
Number of Restaurants by Subdistrict in Enrekang Regency, 2016–2019

Kecamatan Subdistrict	2016	2017	2018	2019
(1)	(2)	(3)	(4)	(5)
Maiwa
Bungin
Enrekang	27
Cendana	5
Buntu Batu
Baraka	9
Anggeraja	5	5	...	30
Malua	4	4	...	2
Alla	2	2	...	10
Curio	1
Masalle
Kabupaten Enrekang	11	11	...	84

Catatan/Note: ...

Sumber/Source: Dinas Pemuda, Olahraga dan Pariwisata/Youth, Sport and Tourism Service

Tabel
Table 7.2**Jumlah Hotel Tidak Berbintang, Kamar dan Tempat Tidur per Kecamatan di Kabupaten Enrekang, 2018***
Number of Unclassified Hotels, Rooms and Beds by District in Enrekang Regency, 2018*

Kecamatan Subdistrict	Hotel Hotels	Kamar Rooms	Tempat Tidur Beds
(1)	(2)	(3)	(4)
Maiwa	-	-	-
Bungin	-	-	-
Enrekang	10	109	165
Cendana	-	-	-
Buntu Batu	-	-	-
Baraka	-	-	-
Anggeraja	6	32	87
Malua	-	-	-
Alla	2	20	26
Curio	-	-	-
Masalle	-	-	-
Kabupaten Enrekang	18	161	278

Catatan/Note: Data tahun 2019 tidak tersedia/ Data for 2019 is not available

Sumber/Source: Dinas Pemuda, Olahraga dan Pariwisata/Youth, Sport and Tourism Service

Tabel
Table 7.3**Obyek Wisata menurut Lokasi/Kecamatan di Kabupaten Enrekang, 2019**
Tourist Object by Location/District in Enrekang Regency, 2019

Kecamatan Subdistrict	Desa Village	Objek Wisata Tourist attraction	Jarak dari Ibu Kota Distance from the Capital City (Km)
(1)	(2)	(3)	(4)
Enrekang	Lewaja	Permandian alam Lewaja	5
	Tokkonan	Permandian Alam Sarassa	19
	Juppandang	Makam Ma'dea Batu	0
	Leoran	Makam Puang Leoran	6
	Kalupini	Maccerang Manurung Palipada	9
	Kaluppini	Rumah Adat Kallupini	9
	Tokkonan	Tomatua	9
	Lewaja	Gua Biang	5
	Tokkonan	Pemukiman Tua Tondon	20
	Ranga	Panorama Alam Buttu Lanja	9
	Rosoan	Gua Nippon	1
	Leoran	Pondok Wisata Masemba	15
	Buttu Batu	Buttu Batu	1
	Galonta	Londe-Londe	2
	Randangan ,Pusseren	Kolam Renang Asmara	8
	Ranga	Ranga	0
	Juppandang	Kawaan Pengembangan Wisata Swis	0
	Galonta	Kawasan Pengembangan Wisata Sungai Mataallo	2

Lanjutan Tabel/*Continued Table 7.3*

Kecamatan Subdistrict	Desa Village	Objek Wisata Tourist attraction	Jarak dari Ibu Kota Distance from the Capital City (Km)
(1)	(2)	(3)	(4)
Cendana	Pundi Lemo	Gua Ba'ka	15
	Pundi Lemo	Wisata Alam Sumullung	15
	Cendana	Boat	6
	Pinang	Makam Puang Pinang	3
	Karrang	Kebun Raya Masenrempulu	24,8
Maiwa	Limbuang	Wiata Alam Gua Pissallo	50
	Limbuang	Wisata Alam Gua Tappaan	50
	Pasang	Macera Manurung Latopakka	10
	Limbuang	Macera Manurung Laceppaga	50
	Tapong	Permandian Alam Sarassang	15
	Paladang	Wisata Alam Paladang	12
	Mangkawani	Wisata Alam Tattungo	25
	Tapong	Keramik Peninggalan Takkebukku	15
	Palakka	Wisata Alam Gua Palakka	7
	Pariwang	Wisata Alam Gua Pariwang	27
	Mangkawani	Wisata Alam Gua Labai	36
	Limbuang	Wisata Alam Gua Paken	50
Tuncung	Wisata Alam Gua Botto Lipang	42	
Tapong	Wisata Alam Gua Salu Bulawang	15	

Lanjutan Tabel/*Continued Table 7.3*

Kecamatan Subdistrict	Desa Village	Objek Wisata Tourist attraction	Jarak dari Ibu Kota Distance from the Capital City (Km)
(1)	(2)	(3)	(4)
	Limbuang	Wisata Alam Gua Palamma	50
	Batu Mila	Peristirahatan Puncak	32
	Lebani	Wisata Alam Gua Nipe	47
	Batu Mila	Rest Area Maroangin	32
Baraka	Kalimbua	Wisata Agro Salak	33
	Lunjen	Tapak Tangan Berdarah	35
	Eran Batu	Wisata Alam Lo'ko Tibire	40
	Kadinge	Wisata Alam Lo'ko BuBau	50
	Salu Kanan	Wisata Alam Anoa	40
	Janggurara	Wisata Alam Lo'ko Lumbang	40
	Bone-Bone	No Smoking Village	50
	Kendenan	Panorama Alam Kendenan	47
	Janggurara	Seni Tradisional Panggalelu	40
	Salu Kanan	Wisata Alam Garuntu	40
	Keju Colo	Permandian Alam	30
	Kadinge	Boko Tedong	50
	Pendokesan	Air Terjun Pendokesan	52
Buntu Batu	Pasui	Peringgahan Kaluku	35
	Pasui	Gua Pasui	35
	Langda	Air Terjun Katangka	42
	Latimojong	Wisata Agro Kopi	70

Lanjutan Tabel/*Continued Table 7.3*

Kecamatan Subdistrict	Desa Village	Objek Wisata Tourist attraction	Jarak dari Ibu Kota Distance from the Capital City (Km)
(1)	(2)	(3)	(4)
Anggeraja	Bambapuang	Buntu Kabobong	15
	Bambapuang	Gunung Bambapuang	15
	Tanete	Situs Tontonan	27
	Tindalun	Resting House Tindalun	17
	Bambapuang	Wiata Alam Lagandang	15
	Bambapuang	Bambapuang Villa	15
	Bambapuang	Gua Peninggalan Jepang	15
	Tanete	Kuburan Kuno Tandijalling	26
	Pekalobean	Gua Buntu	29
	Singki	Permandian Alam Laburan	19
	Singki	Panorama Alam Buntu Kambelan	19
	Mataran	Wiata Sejarah Belalang	26
	Batu Noni	Situs Batu Noni	27
	Tampo	Kompleks Makam Tua	26
	Tampo	Pemukiman Tua	26
	Salu Dewata	Gua Maupa	25
	Salu Dewata	Gua Masigi	25
	Bambapuang	Buttu Macca	15
	Bambapuang	Wisata Sejarah Buntu Banua	15
	Bambapuang	Wisata Sejarah Bala Batu	15
	Tanete	Dante Pine	16

Lanjutan Tabel/*Continued Table 7.3*

Kecamatan Subdistrict	Desa Village	Objek Wisata Tourist attraction	Jarak dari Ibu Kota Distance from the Capital City (Km)
(1)	(2)	(3)	(4)
Curio	Salassa	Wisata Alam Lo'ko Malillin	41
	Salengpongan	Permandian Alam sitodong	55
	Parombean	Permandian Alam Tipali	58
	Buntu Pema	Panorama Alam Buntu Ladang	48
	Parombea	Wiata Alam eni Tradisional	58
	Buntu Randan	Wisata Tradisional Ma'bugi	56
	Curio	Wisata Agro Kopi Curio	50
	Curio	Komplek Makam Tua Rapuk	50
	Pebaloran	Komplek Makam Tua Minanga	46
Masalle	Batu Ke'de	Wisata Alam Kaban	51
	Rante Tonggo	Wiata Alam Penggassingan	61
	Tongkonan Basse	Wisata Alam Kajuara	58
	Mundan	Wisata Alam Sarassa	60
	Rampunan	Komplek Makam Tua Rampunan	60
Baroko	Benteng Alla	Benteng Alla	53
	Baroko	Wiata Agro Baroko	45
	Baroko	Gua Patumang	45
	Baroko	Gua Bue	45
	Baroko	Makam Kuno Nek Lintik	45
	Baroko	Makam Kuno Demmo	45
	Baroko	Makam Tua Nek rano	45

Lanjutan Tabel/*Continued Table 7.3*

Kecamatan Subdistrict	Desa Village	Objek Wisata Tourist attraction	Jarak dari Ibu Kota Distance from the Capital City (Km)
(1)	(2)	(3)	(4)
	Baroko	Eni Tradisional Kecapi	45
	Benteng Alla Utara	Pesta Adat Masenggo-senggo	53
	Baroko	Makam Tua to Talang	45
	Pamolongan	Makan Tua Tondok Redak	50
	Patongloan	Buntu Alla	50
	Benteng Alla	Rumah Adat Tongkonan Tangsa	53
Alla	Mata Allo	Makam Nek Cambang	41
	Mata Allo	Wisata Alam Sarassa	41
	Mata Allo	Komplek Makam Tua To Cemba	41
	Malimba	Agro Wiata Maliba	60
	Kalosi	Wisata Agro Kopi	38
	Sumillan	Gua Tojolo	42
	Kalosi	Pasanggrahan Kalosi	38
	Sumillan	Benteng Kambiolangi	42
	Pana	Buntu Rajan	42
	Bolang	Komplek Makam Tua Parandean	40
	Matua	Water Park Matua	40
Bungin	Sawitto	Bangkai Pesawat PD 2	70
	Bungin	Air Terjun Sarassa	70

Catatan/Note: ...

Sumber/Source: Dinas Pemuda, Olahraga dan Pariwisata/Youth, Sport and Tourism Service

Tabel
Table 7.4**Jumlah Wisatawan Asing dan Domestik yang Berkunjung
di Kabupaten Enrekang, 2016–2019**
**Number of Foreign and Domestic Tourist by Month in
Enrekang Regency, 2016–2019**

Bulan Month	Jenis Wisatawan		Jumlah Total
	Mancanegara	Nusantara	
(1)	(2)	(3)	(7)
Januari/January	38	2 535	2 573
Pebruari/February	12	3 202	3 214
Maret/March	5	1 029	1 034
April/April	7	908	915
Mei/May	12	5 944	5 956
Juni/June	8	16 432	16 440
Juli/July	20	1 156	1 176
Agustus/August	9	2 003	2 012
September/September	11	1 015	1 026
Oktober/October	7	1 502	1 509
Nopember/November	25	2 231	2 256
Desember/December	53	13 507	13 560
Kabupaten Enrekang	207	51 464	51 671

Sumber/Source: Dinas Pemuda, Olahraga dan Pariwisata/Youth, Sport and Tourism Service

8

TRANSPORTASI & KOMUNIKASI

TRANSPORTATION & COMMUNICATION

Pada tahun 2019 Kabupaten Enrekang memiliki 3 kantor pos yang tersebar di



Maiwa



Enrekang



Anggeraja

Sumber: Kantor Pos Kabupaten Enrekang



PENJELASAN TEKNIS

1. Kendaraan bermotor adalah setiap kendaraan yang digerakkan oleh peralatan teknik yang ada pada kendaraan tersebut, biasanya digunakan untuk angkutan orang atau barang di atas jalan raya selain kendaraan yang berjalan di atas rel. Kendaraan bermotor yang dicatat adalah semua jenis kendaraan kecuali kendaraan bermotor TNI/Polri dan Korps Diplomatik.
2. Mobil penumpang adalah setiap kendaraan bermotor yang dilengkapi dengan tempat duduk untuk sebanyak-banyaknya delapan orang, tidak termasuk tempat duduk untuk pengemudi, baik dilengkapi atau tidak dilengkapi bagasi.
3. Mobil bis adalah setiap kendaraan bermotor yang dilengkapi dengan tempat duduk untuk lebih dari delapan orang, tidak termasuk tempat duduk untuk pengemudi, baik dilengkapi atau tidak dilengkapi bagasi.
4. Mobil truk adalah setiap kendaraan bermotor yang digunakan untuk angkutan barang, selain mobil penumpang, mobil bis dan kendaraan bermotor roda dua.
5. Kereta api adalah kendaraan dengan tenaga gerak (listrik, diesel atau tenaga uap) yang berjalan sendiri maupun dirangkaikan dengan kendaraan lain, yang

TECHNICAL NOTES

1. *Motor vehicles are any kind of vehicles motorized by machine set up in those vehicles, they are usually used for transporting peoples or goods on roads except vehicles moving along a railway line. The data cover all kinds of motor vehicles except those belong to Indonesia Army Force Indonesian State Police and Diplomatic Corps.*
2. *Passenger cars are any motor vehicles with no more than eight seats, excluding seat for driver, it can be with or without hoot.*
3. *Buses are large passenger cars having seats for more than eight passengers, excluding seat for driver, it can be with or without hoot.*
4. *Trucks are any motor vehicles used to transport goods excluding passenger cars, buses, and motorcycles.*
5. *rain is a coach or a number of coaches joined together, moving along a railway line. It can be passenger train or freight train.*

- akan atau sedang bergerak di atas rel, terdiri dari kereta penumpang dan kereta barang.
6. Kilometer penumpang adalah jumlah kilometer dari semua penumpang yang berangkat. Besaran ini merupakan penjumlahan jarak asal tujuan masing-masing penumpang.
 7. Rata-rata jarak perjalanan per penumpang adalah rata-rata yang ditempuh oleh setiap penumpang, atau jumlah kilometer penumpang dibagi dengan jumlah penumpang berangkat.
 8. Kilometer ton adalah jumlah kilometer semua ton yang diangkut. Besaran ini merupakan hasil penjumlahan jarak asal tujuan masing-masing barang dalam ton.
 9. Rata-rata jarak angkut barang adalah rata-rata jarak yang ditempuh oleh setiap ton barang atau jumlah kilometer ton dibagi dengan ton dimuat.
 10. Kunjungan kapal adalah kapal yang datang di pelabuhan baik untuk berlabuh di perairan maupun bersandar di dermaga.
 11. Gross Ton (GT) adalah volume ruangan kapal dalam m³, kecuali terowongan, lubang poros baling-baling, tempat jangkar, dan alas ganda.
 12. Sertifikat Operator Pesawat Udara adalah tanda bukti terpenuhinya standar dan prosedur dalam pengoperasian pesawat udara
6. *Passenger kilometer is total kilometers of all departing passenger. This measurement is the sum of distance between the place of origin and the place of destination taken by all passengers.*
 7. *Mean distance of journey per passenger is mean distance taken by each passenger or total of passenger-kilometer divided by the number of departing passengers.*
 8. *Ton-kilometer is total kilometer of all cargoes carried. This is the sum of distance from area of origin to area of destination for each ton of cargoes.*
 9. *Mean distance of cargoes loaded is mean distance of each ton of cargoes loaded or total ton-kilometer divided by total ton of cargoes loaded.*
 10. *Ship call is a ship arriving at a port either for mooring or berthing.*
 11. *Gross Ton (GT) is total volume of all room in a ship (m³), excluding the volume of tunnel, the axle of propellers, the anchor, and the chain locker.*
 12. *Aircraft Operator Certificate (AOC) is clearance of compliance to the standards and procedures in aircraft operations by the commercial*

oleh perusahaan angkutan udara niaga.

13. Sertifikat Pengoperasian Pesawat Udara adalah tanda bukti terpenuhinya standar dan prosedur dalam pengoperasian pesawat udara untuk kegiatan angkutan udara bukan niaga.
 14. Kantor Pos adalah tempat pemberi pelayanan komunikasi tertulis dan atau surat elektronik, layanan paket, layanan logistik, layanan transaksi keuangan, dan layanan keagenan pos untuk kepentingan umum. Rumah pos berfungsi sama seperti kantor pos dan kantor pos pembantu, bedanya rumah pos biasanya terletak di daerah terpencil.
 15. Telekomunikasi adalah setiap pemancaran, pengiriman dan atau penerimaan dari setiap informasi dalam bentuk tanda-tanda, isyarat, tulisan, gambar, suara dan bunyi melalui sistem kawat, optik, radio atau sistem elektromagnetik lainnya.
 16. Jaringan telekomunikasi adalah rangkaian perangkat telekomunikasi dan kelengkapannya yang digunakan dalam bertelekomunikasi.
 17. Telepon tetap kabel dalam Susenas disebut telepon rumah adalah jaringan telekomunikasi menggunakan perangkat telepon tetap dengan kabel yang secara umum diatur oleh standar-standar teknis dengan menggunakan suatu nomor telepon, dikenal *air transport companies.*
13. *Operating Certificate (OC) is clearance of compliance to the standards and procedures in aircraft operations for non commercial air transport activities.*
 14. *Post Office is a service provider facility of written communication and or electronic mail, parcel service, logistics services, financial transaction services, and postal services to the public. Postal house has the same function as the post office and subsidiary of post office, the difference is that postal house is usually located in remote areas.*
 15. *Telecommunication includes every transmitting, delivering and or receiving from every information of marking, signal, article, picture, sound and voice through strand of wire system, optic, radio or other electromagnetic system.*
 16. *Telecommunication network is peripheral network of telecommunication and its equipment used in the means of telecommunication.*
 17. *Fixed line telephone based on Susenas called home phone is a telecommunication network using fixed line telephone device which is generally regulated by technical standards, using a phone number, also known as the Public Switched Telephone Network (PSTN). It is*

pula sebagai Public Switched Telephone Network (PSTN). Pada umumnya dimanfaatkan untuk telepon rumah dan jaringan internet, memiliki kemampuan menghantarkan sinyal dengan kuat dan jelas dengan biaya yang relatif lebih murah.

18. Telepon bergerak seluler adalah perangkat telekomunikasi elektronik yang mempunyai kemampuan dasar yang sama dengan telepon tetap kabel, namun dapat dibawa ke mana-mana (portable, mobile) dan tidak perlu disambungkan dengan jaringan telekomunikasi kabel. Selain berfungsi sebagai telepon, telepon selular modern biasanya mendukung layanan tambahan seperti Short Messages Services (SMS), Multimedia Messages Service (MMS), e-mail dan akses Internet, aplikasi bisnis dan permainan, serta fotografi. Saat ini, Indonesia mempunyai dua sistem jaringan telepon bergerak seluler yaitu Global System for Mobile Telecommunications (GSM) dan CDMA.
19. Internet adalah sebuah jaringan komputer publik di seluruh dunia. Internet menyediakan akses ke sejumlah layanan komunikasi termasuk World Wide Web dan membawa email, berita, hiburan dan file data.
20. Penyiaran Radio mencakup penyiaran sinyal suara melalui studio penyiaran radio dan

generally used for home phone and Internet networks, has the ability to deliver a strong and clear signal with a relatively low cost.

18. *Cellular mobile phone is an electronic telecommunication device which has the same basic capabilities with fixed cables, but can be taken anywhere (portable, mobile) and does not need to be connected to the wired telecommunications networks. In addition to functioning as a telephone, modern mobile phone typically supports additional services such as Short Messages Services (SMS), Multimedia Messages Service (MMS), e-mail and access to the Internet, business applications and games, as well as photography. Currently, Indonesia has two cellular mobile telephone network system that are GSM (Global System for Mobile Telecommunications) and Code Division Multiple Access (CDMA).*
19. *The internet is a worldwide public computer network. It provides access to a number of communication services including the World Wide Web and carries e-mail, news, entertainment and data files.*
20. *Radio broadcasting includes voice signals broadcasting through radio broadcasting*

fasilitas untuk transmisi program yang berhubungan dengan masyarakat, termasuk mengumpulkan dan menyalurkan program melalui kabel atau satelit, internet (stasiun radio internet), termasuk penyiaran data yang terintegrasi dengan penyiaran radio.

21. Penyiaran dan pemrograman televisi mencakup pembuatan program saluran televisi lengkap dari komponen program yang dibeli (seperti film, dokumenter, dan lain-lain), komponen program yang dihasilkan sendiri (seperti berita lokal, laporan langsung) atau kombinasi keduanya, pemrograman dari saluran video atas dasar permintaan, dan penyiaran data yang diintegrasikan dengan siaran televisi. Program televisi lengkap dapat disiarkan sendiri atau melalui distribusi pihak ketiga, seperti perusahaan kabel atau provider televisi satelit. Pemrograman dapat bersifat umum atau khusus (misalnya format terbatas seperti program berita, olah raga, pendidikan atau program yang ditujukan untuk anak muda), dapat dibuat dengan bebas tersedia untuk pemakai atau dapat hanya tersedia atas dasar langganan.
22. Penerbitan surat kabar, jurnal, dan buletin/Majalah mencakup usaha penerbitan surat kabar dan surat kabar iklan, jurnal, buletin,

studios and facilities for the programs transmission related to community, including collecting and distributing programs via cable or satellite, internet (internet radio station), including integrated data broadcasting with radio broadcasting.

21. *Broadcasting and television programming includes the manufacture of a complete television channel program from purchased program components (such as films, documentaries, etc.), own produced program components (such as local news, live reports) or a combination of both, the programming of the video channel on the basis of demand, and data broadcasting integrated with television broadcasting. Complete television program can broadcast their own or through a third party distribution, such as cable companies or satellite television providers. Programming can be general or specific (e.g. limited formats such as news programs, sports, education or programs aimed at young people), can be made freely available to users or can only available on a subscription basis.*
22. *Newspapers, journals, and bulletin/magazine publishing include newspapers and newspaper advertisements, journals, bulletin, general and technical magazines,*

- majalah umum dan teknis, komik termasuk penerbitan jadwal radio dan televisi, dan sebagainya.
23. Koran atau surat kabar adalah suatu penerbitan yang ringan dan mudah dibuang, biasanya dicetak pada kertas berbiaya rendah yang disebut kertas koran, yang berisi berita-berita terkini dalam berbagai topik. Topiknya bisa berupa even politik, kriminalitas, olahraga, tajuk rencana, dan cuaca. Jenis surat kabar umum biasanya diterbitkan setiap hari, kecuali pada hari-hari libur. Surat kabar sore juga umum di beberapa negara. Selain itu, juga terdapat surat kabar mingguan yang biasanya lebih kecil dan kurang prestisius dibandingkan dengan surat kabar harian dan isinya biasanya lebih bersifat hiburan.
 24. Tabloid adalah istilah suatu format surat kabar yang lebih kecil (597 mm × 375 mm) dari ukuran standar koran harian. Istilah ini biasanya dikaitkan dengan penerbitan surat kabar reguler non harian (bisa mingguan, dwimingguan, dll), yang terfokus pada hal-hal yang lebih “tidak serius”, terutama masalah selebritas, olah raga, kriminal, dll.
 25. Jurnal adalah majalah yang khusus memuat artikel dalam suatu bidang ilmu tertentu.
 26. Buletin adalah publikasi organisasi yang mengangkat perkembangan suatu topik atau comic, including radio and television schedule publishing, and so on.
 23. *Newspaper is a lightweight publication but easily disposed of, usually printed on low-cost paper called newsprint, containing the latest news on various topics. Topics can include political events, crime, sports, editorials, and weather. Common types of newspapers are usually published daily, except on holidays. Afternoon newspapers are also common in some countries. In addition, there is also a weekly newspaper that is usually smaller and less prestigious than the daily newspaper and its contents are usually more entertainment.*
 24. *Tabloid is a smaller term format of newspaper (597 mm × 375 mm) than a standard size daily newspaper. This term is usually associated with the publishing of non-daily regular newspapers (can be weekly, biweekly, etc.), which focus on the things that are “not too serious”, especially the problem of celebrity, sports, crime, etc.*
 25. *Journal is a special magazine that publish an article in a particular field of science.*
 26. *Bulletin is a publication of an organization that raised the development of a particular*

aspek tertentu dan diterbitkan/dipublikasikan secara teratur (berkala) dalam waktu yang relatif singkat (harian hingga bulanan). Buletin ditujukan kepada khalayak yang lebih sempit, yang berkaitan dengan bidang tertentu saja. Tulisan dalam buletin umumnya singkat dan padat (mirip berita), menggunakan bahasa yang formal, dan banyak istilah teknis berkaitan dengan bidang tersebut.

27. Majalah adalah penerbitan berkala yang berisi bermacam-macam artikel dalam subyek yang bervariasi. Majalah biasa diterbitkan mingguan, dwimingguan atau bulanan. Majalah biasanya memiliki artikel mengenai topik populer yang ditujukan kepada masyarakat umum dan ditulis dengan gaya bahasa yang mudah dimengerti oleh banyak orang.
28. Oplah adalah jumlah barang yang tercetak dalam satuan eksemplar.
29. Bioskop adalah pertunjukkan yang diperlihatkan dengan gambar (film) yang disorot sehingga dapat bergerak. Bioskop juga diartikan sebagai tempat untuk menonton pertunjukkan film dengan menggunakan layar lebar, dimana gambar film diproyeksikan ke layar menggunakan proyektor.
- 27. Magazine is a periodical publication containing a variety of articles on varied subjects. Regular magazine published weekly, biweekly or monthly. Magazines usually have articles on popular topics which are addressed to the general public and written in a style that is easily understood by many people.*
- 28. The circulation is the number of items printed in units of copies.*
- 29. Cinema is a show that is shown with the image (film) highlighted so it can move. Cinema also be interpreted as a place to watch the shows using a wide screen movies, where the film images projected onto a screen using a projector.*

8.1 TRANSPORTASI TRANSPORTATION

Tabel 8.1.1 Panjang Jalan Menurut Tingkat Kewenangan Pemerintahan di Kabupaten Enrekang (km), 2017–2019
Table Length of Roads by Level of Government Authority in Enrekang Regency (km), 2017–2019

Tingkat Kewenangan Pemerintahan Level of Government Authority	2017	2018	2019
(1)	(2)	(3)	(4)
Negara/State
Provinsi/Province
Kabupaten/Kota Regency/Municipality
Jumlah/Total

Catatan/Note: ...

Sumber/Source: Dinas Pekerjaan Umum Kabupaten Enrekang/Public Work Service of Enrekang Regency

Tabel 8.1.2 Panjang Jalan Menurut Jenis Permukaan Jalan di Kabupaten Enrekang (%), 2017–2019
Table *Length of Roads by Type of Road Surface in Enrekang Regency/Municipality (%), 2017–2019*

Jenis Permukaan Jalan <i>Type of Road Surface</i>	2017	2018	2019
(1)	(2)	(3)	(4)
Aspal/ <i>Paved</i>	60,82	69,49	...
Kerikil/ <i>Gravel</i>	31,32	24,12	...
Tanah/ <i>Soil</i>	7,86	6,4	...
Lainnya/ <i>Others</i>	0,00	0,00	...
Jumlah/<i>Total</i>	100	100	...

Catatan/*Note*: ...

Sumber/*Source*: Dinas Pekerjaan Umum Kabupaten Enrekang/*Public Work Service of Enrekang Regency*

Tabel 8.1.3 Panjang Jalan Menurut Kondisi Jalan di Kabupaten Enrekang (km), 2017–2019
Length of Roads by Condition of Roads in Enrekang Regency/ (km), 2017–2019

Kondisi Jalan Condition of Roads	2017	2018	2019
(1)	(2)	(3)	(4)
Baik/Good	380,07	464,87	-
Sedang/Moderate	269,08	264,446	-
Rusak/Damage	262,71	199,085	-
Rusak Berat/Severely Damage	235,21	218,7	-
Jumlah/Total	1147,07	1147,101	-

Catatan/Note: ...

Sumber/Source: Dinas Pekerjaan Umum Kabupaten Enrekang/Public Work Service of Enrekang Regency

8.2 KOMUNIKASI COMMUNICATION

Tabel 8.2.1 Jumlah Kantor Pos Pembantu Menurut Kecamatan di Kabupaten Enrekang 2016–2019
Number of Post Offices Subsidiaries by Subdistrict in Enrekang Regency/Municipality, 2016–2019

Kecamatan Subdistrict	2016	2017	2018	2019
(1)	(2)	(3)	(4)	(5)
Maiwa	1	1	1	1
Bungin	-	-	-	-
Cendana	-	-	-	-
Enrekang	1	1	1	1
Buntu Batu	-	-	-	-
Baraka	-	-	-	-
Anggeraja	1	1	1	1
Malua	-	-	-	-
Alla	-	-	-	-
Curio	-	-	-	-
Masalle	-	-	-	-
Baroko	-	-	-	-
Kabupaten Enrekang	3	3	3	3

Catatan/Note: ...

Sumber/Source: Pos Indonesia/Pos Indonesia

9

PERBANKAN, KOPERASI, DAN HARGA-HARGA BANKING, COOPERATIVE, AND PRICES



80
KOPTAN



58
KOPERASI LAINNYA



47
KPRI



10
KUD



5
KOPKAR

PENJELASAN TEKNIS

1. 1. Sistem pencatatan Statistik Ekspor dan Impor adalah "General Trade" dengan wilayah pencatatan meliputi seluruh wilayah kepabeanaan Indonesia.
2. 2. Pengesahan dokumen kepabeanaan ekspor dan impor dilakukan oleh Bea dan Cukai berdasarkan Persetujuan Muat/Bongkar Barang.
3. 3. Data ekspor berasal dari dokumen kepabeanaan BC 3.0 atau yang disebut dokumen Pemberitahuan Ekspor Barang (PEB) yang diisi oleh eksportir.
4. 4. Data impor berasal dari dokumen kepabeanaan BC 2.0 atau yang disebut dokumen Pemberitahuan Impor Barang (PIB), Pemberitahuan Impor Barang Khusus (PIBK), Pemberitahuan Pabean Free Trade Zone (PPFTZ) dan dokumen kepabeanaan BC 2.3 yang mencatat impor barang dari Luar Negeri ke Kawasan Berikat.
5. 5. Barang-barang yang dikirim ke luar negeri untuk diolah dicatat sebagai ekspor, sedangkan hasil olahan yang dikembalikan ke Indonesia dicatat sebagai impor.
6. 6. Barang-barang luar negeri yang diolah di dalam negeri dicatat sebagai barang impor meskipun barang olahan tersebut akan kembali ke luar negeri.
7. 7. Barang-barang yang tidak dicakup dalam pencatatan: Pakaian dan barang-barang

TECHNICAL NOTES

1. 1. *The recording of export and import statistics is based on General Trade System covering all Indonesian customs areas.*
2. 2. *The legalization of customs export and import documents is conducted by the Customs and Excise Office.*
3. 3. *The export data are compiled based on customs export documents BC 3.0 or known as Export Declarations (PEB), filled by exporters.*
4. 4. *The import data are compiled based on customs import documents BC 2.0 or known as Import Declarations Form (PIB), Import Declarations Form for Special Commodity (PIBK), Customs Declaration Form for Free Trade Zone (PPFTZ), and customs import documents BC 2.3 which records import goods from foreign country to Bounded Zones Area.*
5. 5. *Goods send abroad for processing purposes are recorded as export while its product sent to Indonesia are recorded as import.*
6. 6. *Foreign goods processed in Indonesia are still recorded as imports although the products will be sent to abroad.*
7. 7. *The following goods are not included in the statistics: Clothings and passengers' jewelry, Luggage*

perhiasan penumpang, Barang-barang bawaan penumpang dari/ke luar negeri untuk dipakai sendiri, kecuali lemari es, pesawat televisi, dan sebagainya, Barang-barang untuk keperluan perwakilan kedutaan suatu negara, Barang-barang ekspedisi dan ekshibisi atau pameran, Barang-barang untuk militer yang diimpor langsung oleh angkatan bersenjata, Pembungkus/peti kemas untuk diisi kembali, Uang dan surat-surat berharga, Barang-barang contoh.

of passengers for own use, except refrigerators, television sets, etc. Goods imported/exported for the use of foreign representative countries/embassies. Goods for expeditions, and shows or exhibitions. Military goods directly imported by the Armed Forces. Packings/containers to be refilled. Bank notes and securities Sample goods.

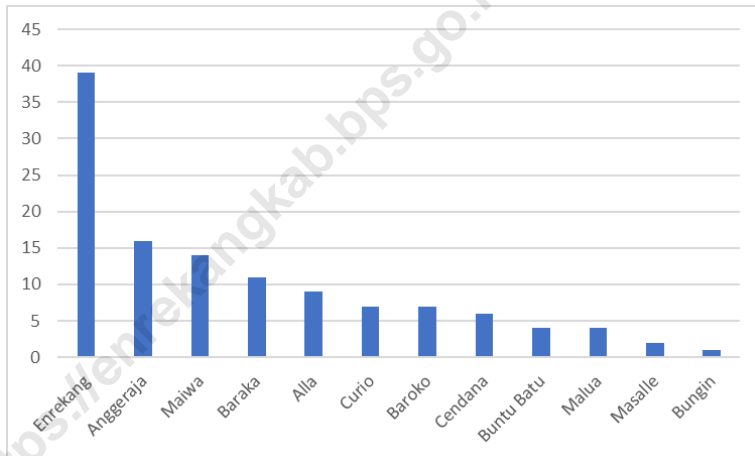
8. Sistem pengolahan dokumen impor/ekspor Indonesia adalah sistem "Carry Over" yaitu dokumen ditunggu selama satu bulan, setelah bulan berjalan, sedangkan dokumen-dokumen yang terlambat akan diolah pada bulan berikutnya. Dengan demikian dokumen bulan-bulan sebelumnya yang terlambat diterima dan masuk pada bulan berjalan, diperlakukan sebagai dokumen bulan pengolahan.
 9. Pelabuhan Muat adalah pelabuhan darimana barang diangkut ke luar negeri atau diekspor
 10. Negara tujuan adalah negara tujuan akhir yang diketahui untuk barang ekspor yang dikirim ke luar negeri
 11. Jenis komoditi adalah barang ekspor yang dicatat sesuai kode Harmonized System (HS)
8. *The carry-over system is used in processing Indonesian export and import documents. Documents are processed one month after the current month, while those received later will be processed for the succeeding month. This means previous documents received in the current month will be treated as processed documents.*
 9. *Port of loading is port where the goods are transported out of the country or exported*
 10. *Country of destination is country that is known to export goods sent abroad.*
 11. *Type commodity is exported goods recorded based on Harmonized System (HS) code.*

ULASAN**DESCRIPTION**

- | | |
|---|--|
| <p>1. Pada tahun 2019, kabupaten enrekang memiliki 120 koperasi yang tersebar di 12 kecamatan. Kecamatan Enrekang menjadi kecamatan dengan jumlah koperasi paling banyak, yakni 39 koperasi dan disusul dengan kecamatan anggeraja dengan 16 koperasi, dan kecamatan Maiwa dengan jumlah 14 koperasi.</p> | <p>1. <i>In 2019, Enrekang Regency has 120 cooperatives spread across 12 sub-districts. Enrekang sub-district is the sub-district with the highest number of cooperatives, 39 cooperatives and followed by the anggeraja sub-district with 16 cooperatives, and Maiwa sub-district with 14 cooperatives.</i></p> |
| <p>2. Jika dilihat berdasarkan jenis koperasi, koperasi lainnya menajadi koperasi terbanyak di Kabupaten Enrekang dengan jumlah 148 koperasi, disusul dengan KPRI dengan jumlah 45 koperasi, dan KUD dengan jumlah 10 Koperasi.</p> | <p>2. <i>When viewed by type of cooperative, other cooperatives became the largest cooperatives in Enrekang with 148 cooperatives, followed by KPRI with a total of 45 cooperatives, and KUD with a total of 10 cooperatives.</i></p> |

Gambar
Figures 9.1

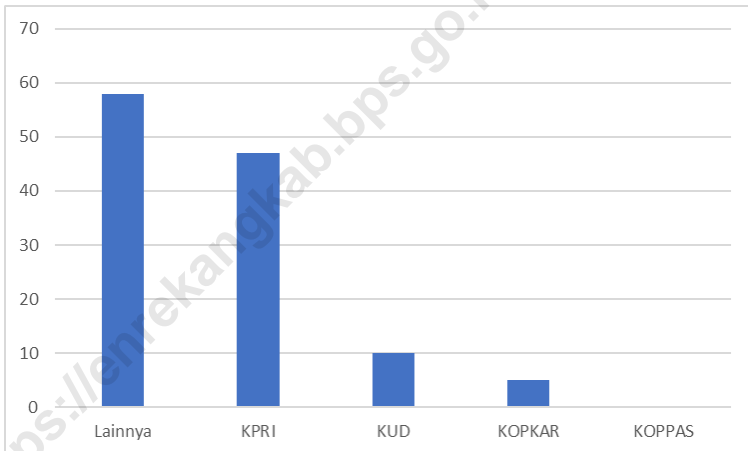
Jumlah Anggota Koperasi Aktif Menurut Kecamatan di Kabupaten Enrekang, 2019
Number of Active Cooperatives by District in Enrekang District, 2019



Sumber/Source : Dinas Koperasi, UKM, Tenaga Kerja dan Transmigrasi Kabupaten Enrekang/ Cooperative, Small and Medium Effort, Manpower and Transmigration Office of Enrekang Regency

Gambar 9.1
Figures

Jumlah Koperasi Menurut Jenis Koperasi di Kabupaten Enrekang, 2019
Number of Cooperatives by Type of Cooperative in Enrekang District, 2019



Sumber/Source : Dinas Koperasi, UKM, Tenaga Kerja dan Transmigrasi Kabupaten Enrekang/ Cooperative, Small and Medium Effort, Manpower and Transmigration Office of Enrekang Regency

Tabel
Table 9.1**Jumlah Koperasi Aktif Menurut Kecamatan di Kabupaten Enrekang, 2016–2019**
Number of Active Cooperative by Subdistrict in Enrekang Regency, 2016–2019

Kecamatan Subdistrict	2016	2017	2018	2019
(1)	(2)	(3)	(4)	(5)
Maiwa	15	30	22	28
Bungin	1	2	2	2
Enrekang	38	69	52	73
Cendana	6	8	8	10
Baraka	10	20	12	21
Buntu Batu	2	4	4	4
Anggeraja	14	29	16	29
Malua	4	6	5	6
Alla	6	18	10	16
Curio	7	10	5	10
Masalle	2	2	2	2
Baroko	8	9	5	8
Kabupaten Enrekang	113	207	143	209

Catatan/Note: ...

Sumber/Source: Dinas Koperasi, UKM, Tenaga Kerja dan Transmigrasi Kabupaten Enrekang/ Cooperative, Small and Medium Effort, Manpower and Transmigration Office of Enrekang Regency

Tabel
Table 9.2**Jumlah Koperasi Menurut Jenis Koperasi dan Kecamatan di Kabupaten Enrekang, 2019**
Number of Cooperative by Kind of Cooperative and Subdistrict in Enrekang Regency, 2019

Kecamatan Subdistrict	Jenis Koperasi Kind of Cooperative					Jumlah Total
	KUD	KPRI	KOPKAR	KOPPAS	Lainnya Other	
(1)	(2)	(3)	(4)	(5)	(6)	(7)
Maiwa	1	3	1	-	23	28
Bungin	-	-	-	-	2	2
Enrekang	1	25	4	-	43	73
Cendana	1	3	-	-	6	10
Baraka	2	3	-	-	16	21
Buntu Batu	-	-	-	-	4	4
Anggeraja	2	6	-	-	21	29
Malua	1	1	-	-	4	6
Alla	1	2	-	-	13	16
Curio	1	1	-	-	8	10
Masalle	-	-	-	-	2	2
Baroko	-	1	-	-	7	8
Kabupaten Enrekang	10	45	5	-	149	209

Catatan/Note: ...

Sumber/Source: Dinas Koperasi, UKM, Tenaga Kerja dan Transmigrasi Kabupaten Enrekang/ Cooperative, Small and Medium Effort, Manpower and Transmigration Office of Enrekang Regency

Tabel
Table 9.3

Jumlah KUD, Non KUD, dan KOPTAN yang Sudah/Belum Berbadan Hukum per Kecamatan di Kabupaten Enrekang, 2019
Number of Village Branch Cooperative, Non Village Branch Cooperative and Farmer Cooperative That Already/ Not Have Letter of Permit by District in Enrekang, 2019

Kecamatan Subdistrict	KUD Village Branch Cooperative		NON KUD Non Village Branch Cooperative		KOPTAN Farmer Cooperative	
	Sudah Berbadan Hukum Already Legal entity	Belum Berbadan Hukum Not yet incorporated	Sudah Berbadan Hukum Already Legal entity	Belum Berbadan Hukum Not yet incorporated	Sudah Berbadan Hukum Already Legal entity	Belum Berbadan Hukum Not yet incorporated
(1)	(2)	(3)	(4)	(5)	(6)	(7)
Maiwa	1	-	19	-	8	-
Bungin	-	-	1	-	1	-
Enrekang	1	-	67	-	5	-
Cendana	1	-	7	-	2	-
Baraka	2	-	13	-	6	-
Buntu Batu	-	-	2	-	2	-
Anggeraja	2	-	20	-	7	-
Malua	1	-	3	-	2	-
Alla	1	-	11	-	4	-
Curio	1	-	4	-	5	-
Masalle	-	-	-	-	2	-
Baroko	-	-	2	-	6	-
Kabupaten Enrekang	10	-	149	-	50	-

Catatan/Note: ...

Sumber/Source: Dinas Koperasi, UKM, Tenaga Kerja dan Transmigrasi Kabupaten Enrekang/ Cooperative, Small and Medium Effort, Manpower and Transmigration Office of Enrekang Regency

Tabel
Table 9.4**Jumlah Modal Sendiri dan Modal Luar KUD dan Non KUD
per Kecamatan di Kabupaten Enrekang, 2019**
**Number Total Own Capital and Outside Capital of KUD and
Non KUD per District in Enrekang Regency, 2019**

Kecamatan Subdistrict	KUD Village Branch Cooperative		NON KUD Non Village Branch Cooperative	
	Sendiri	Luar	Sendiri	Luar
(1)	(2)	(3)	(4)	(5)
Maiwa	-	-	3 309 749 188	2 005 694 341
Bungin	-	-	993 949 229	1 421 550 000
Enrekang	373 061 000	33 000 000	13 156 098 895	9 014 353 386
Cendana	1 071 299 032	508 949 997	211 181 241	39 021 228
Baraka	31 945 168	3 953 753 704	631 282 241	177 187 250
Buntu Batu	-	-	389 781 000	43 747 011
Anggeraja	2 155 880 226	2 874 431 326	2 362 554 484	1 753 851 899
Malua	-	-	259 132 736	-
Alla	4 256 114 111	254 213 452	2 309 723 529	2 568 227 527
Curio	161 948 253	672 829 492	180 716 136	192 471 362
Masalle	-	-	425 449 300	293 799 055
Baroko	-	-	240 900 450	159 630 300
Kabupaten Enrekang	8 050 247 790	8 297 177 971	24 470 518 429	17 669 533 359

Lanjutan Tabel/Continued Table 9.4

Kecamatan Subdistrict	KUD Village Branch Cooperative		Jumlah Total
	Sendiri	Luar	
(1)	(2)	(3)	(4)
Maiwa	53 153 517	12 784 560	65 936 077
Bungin	82 262 425	78 961 760	161 224 185
Enrekang	145 190 000	45 540 000	190 730 000
Cendana	-	-	-
Baraka	-	-	-
Buntu Batu	389 781 000	43 747 011	433 528 011
Anggeraja	82 262 425	78 961 760	161 224 185
Malua	-	-	-
Alla	37 869 800	31 576 700	69 446 500
Curio	128 149 136	150 662 965	278 812 101
Masalle	425 449 300	293 799 055	719 248 355
Baroko	240 900 450	159 630 300	400 530 750
Kabupaten Enrekang	1 585 018 053	895 664 111	2 480 680 164

Catatan/Note: ...

Sumber/Source: Dinas Koperasi, UKM, Tenaga Kerja dan Transmigrasi Kabupaten Enrekang/ Cooperative, Small and Medium Effort, Manpower and Transmigration Office of Enrekang Regency

Tabel
Table 9.5**Jumlah Anggota Koperasi Non KUD, Koperasi Sekolah, KUD dan KOPTAN per Kecamatan di Kabupaten Enrekang, 2019****Number of Member of Non Village Branch Cooperative, School Cooperative, Village Branch Cooperative and Farmer Cooperative by District in Enrekang, 2019**

Kecamatan Subdistrict	Jenis Koperasi Kind of Cooperative			
	Non KUD Non Village Branch Cooperative	Koperasi Sekolah School Cooperative	KUD Village Branch Cooperative	KOPTAN Farmer Cooperative
(1)	(2)	(3)	(4)	(5)
Maiwa	830	-	248	197
Bungin	40	-	-	75
Enrekang	4,170	-	41	82
Cendana	112	-	62	-
Baraka	386	-	630	-
Buntu Batu	-	-	-	57
Anggeraja	799	-	546	45
Malua	101	-	-	124
Alla	705	-	285	-
Curio	30	-	80	64
Masalle	-	-	-	60
Baroko	-	-	-	101
Kabupaten Enrekang	7173	-	1892	805

Catatan/Note: ...

Sumber/Source: Dinas Koperasi, UKM, Tenaga Kerja dan Transmigrasi Kabupaten Enrekang/ Cooperative, Small and Medium Effort, Manpower and Transmigration Office of Enrekang Regency

10 PENGELUARAN PENDUDUK POPULATION EXPENDITURES

BPS mencatat bahwa rata-rata penduduk mengeluarkan uang paling banyak untuk kelompok makanan (54,95%) dibanding non makanan (45,05%)



Makanan dan
minuman jadi
(13,63%)



Padi-padian
(9,44%)



Rokok
(7,80%)



Ikan/Udang/Cumi/
Kerang
(5,62%)



Buah-buahan
(4,67%)

PENJELASAN TEKNIS

1. Pengeluaran rata-rata per kapita adalah biaya yang dikeluarkan untuk konsumsi semua anggota rumah tangga selama sebulan baik yang berasal dari pembelian, pemberian maupun produksi sendiri dibagi dengan banyaknya anggota rumah tangga dalam rumah tangga tersebut
2. Data pengeluaran dan konsumsi penduduk menurut kelompok barang diperoleh dari Survei Sosial Ekonomi Nasional (SUSENAS) BPS Semester I-2018, yang mencakup semua provinsi di Indonesia
3. Pelaksanaan Susenas 2018 mencakup 300.000 rumah tangga sampel yang tersebar di 34 provinsi Indonesia dan dilaksanakan di 514 Kabupaten Kota.
4. Pengeluaran rata-rata per kapita adalah biaya yang dikeluarkan untuk konsumsi semua anggota rumah tangga selama sebulan baik yang berasal dari pembelian, pemberian maupun produksi sendiri dibagi dengan Jumlah anggota rumah tangga dalam rumah tangga tersebut.

TECHNICAL NOTES

1. *Average expenditure per capita is the cost incurred for the consumption of all household members for a month either from purchases, gifts or self-production divided by the number of household members in the household*
2. *Data on population expenditure and consumption by group of goods is obtained from the BPS National Socio-Economic Survey (SUSENAS) Semester I-2018, which covers all provinces in Indonesia*
3. *Implementation of 2018 Susenas covers 300.000 sample households spread in 34 provinces of Indonesia and implemented in 514 City Districts.*
4. *Average expenditure per capita is the cost incurred for the consumption of all household members for a month either from purchases, gifts or own production divided by the number of household members in the household.*

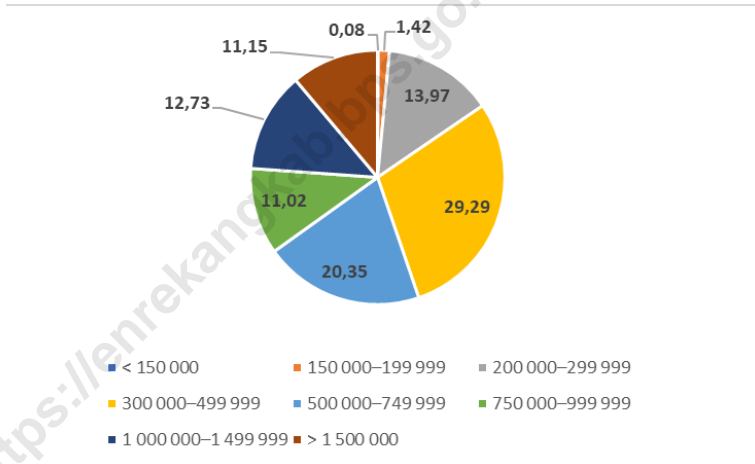
ULASAN**DESCRIPTION**

- | | |
|---|--|
| <p>1. Pada tahun 2019, masyarakat kabupaten enrekang lebih banyak mengonsumsi kelompok komoditas makanan (54,95 persen) dibandingkan non makanan (45,05 persen).</p> <p>2. Jika dirinci lebih dalam, komoditas makanan yang paling besar konsumsinya adalah komoditas makanan dan minuman jadi dengan persentase sebesar 13,63 dan disusul dengan komoditas padi-padian sebesar 9,44 persen serta komoditas rokok dengan persentase sebesar 7,80 persen</p> | <p>1. <i>In 2019, people of Enrekang Regency consume more food commodity groups (54.95 percent) than non-food commodity groups (45.05 percent).</i></p> <p>2. <i>In more detail, the biggest food commodities consumption are food and beverage commodities with a percentage of 13.63 and followed by grain commodities of 9.44 percent and cigarette commodities with a percentage of 7.80 percent</i></p> |
|---|--|

<https://enrekangkab.bps.go.id>

Gambar 10.1
Figures

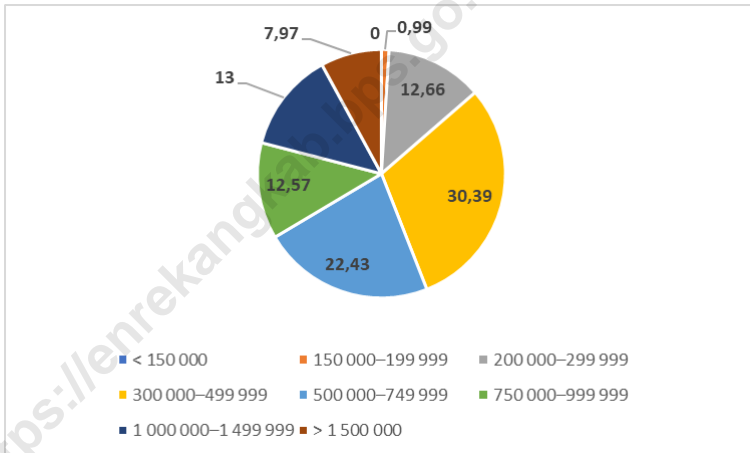
Persentase Penduduk Menurut Golongan Pengeluaran Per Kapita Sebulan di Kabupaten Enrekang 2018
Percentage of Population by Expenditure Groups Per Capita for a Month in Enrekang Regency 2018



Sumber/Source : BPS, Survei Sosial Ekonomi Nasional (Susenas) Maret/BPS-Statistics Indonesia, National Socioeconomic Survey March

Gambar 10.2
Figures

Persentase Penduduk Menurut Golongan Pengeluaran Per Kapita Sebulan di Kabupaten Enrekang 2019
Percentage of Population by Expenditure Group Per Capita for a Month in Enrekang Regency 2019



Sumber/Source : . BPS, Survei Sosial Ekonomi Nasional (Susenas) Maret/BPS-Statistics Indonesia, National Socioeconomic Survey March

Tabel
Table 10.1

**Rata-rata Pengeluaran per Kapita Sebulan Menurut
Kelompok Komoditas (rupiah) di Kabupaten Enrekang
2018 dan 2019**
*Monthly Average Expenditure per Capita by Commodity
Group (rupiahs) in Enrekang Regency, 2018 and 2019*

Kelompok Komoditas/Commodity Group	2018	2019
(1)	(2)	(3)
Makanan/Food		
Padi-padian/ <i>Cereals</i>	71 442	68 398
Umbi-umbian/ <i>Tubers</i>	4 754	4 390
Ikan/udang/cumi/kerang/ <i>Fish/shrimp/common squid/shells</i>	42 472	40 736
Daging/ <i>Meat</i>	11 702	6 987
Telur dan susu/ <i>Eggs and milk</i>	26 572	22 916
Sayur-sayuran/ <i>Vegetables</i>	22 864	20 016
Kacang-kacangan/ <i>Legumes</i>	11 468	9 720
Buah-buahan/ <i>Fruits</i>	17 758	33 815
Minyak dan kelapa/ <i>Oil and coconut</i>	9 436	8 177
Bahan minuman/ <i>Beverage stuffs</i>	17 518	15 143
Bumbu-bumbuan/ <i>Spices</i>	6 466	6 423
Konsumsi lainnya/ <i>Miscellaneous food items</i>	7 244	6 172
Makanan dan minuman jadi/ <i>Prepared food and beverages</i>	97.368	98 704
Rokok/ <i>Cigarettes</i>	48 356	56 474
Jumlah makanan/Total food	395 420	398 071
Bukan makanan/Non-food		
Perumahan dan fasilitas rumah tangga/ <i>Housing and household facilities</i>	177 183	158 749
Aneka komoditas dan jasa/ <i>Goods and services</i>	82 796	67 909
Pakaian, alas kaki, dan tutup kepala/ <i>Clothing, footwear, and headgear</i>	28 688	22 449
Komoditas tahan lama/ <i>Durable goods</i>	34 266	31 154
Pajak, pungutan, dan asuransi/ <i>Taxes and insurance</i>	28 115	27 512
Keperluan pesta dan upacara/kenduri/ <i>Parties and ceremonies</i>	21 405	18 565
Jumlah bukan makanan/Total non-food	372 453	326 338
Jumlah/Total	767 873	724 410

Catatan/Note: ...

Sumber/Source: BPS, Survei Sosial Ekonomi Nasional (Susenas) Maret/BPS-Statistics Indonesia, National Socioeconomic Survey March

Tabel
Table 10.2

Persentase Pengeluaran per Kapita Sebulan Menurut Kelompok Komoditas di Kabupaten Enrekang, 2018 dan 2019
Percentage of Monthly Expenditure per Capita by Commodity Group in Enrekang Regency, 2018 and 2019

Kelompok Komoditas/Commodity Group	2018	2019
(1)	(2)	(3)
Makanan/Food		
Padi-padian/ <i>Cereals</i>	9,30	9,44
Umbi-umbian/ <i>Tubers</i>	0,62	0,61
Ikan/udang/cumi/kerang/ <i>Fish/shrimp/common squid/shells</i>	5,53	5,62
Daging/ <i>Meat</i>	1,52	0,96
Telur dan susu/ <i>Eggs and milk</i>	3,46	3,16
Sayur-sayuran/ <i>Vegetables</i>	2,98	2,76
Kacang-kacangan/ <i>Legumes</i>	1,49	1,34
Buah-buahan/ <i>Fruits</i>	2,31	4,67
Minyak dan kelapa/ <i>Oil and coconut</i>	1,23	1,13
Bahan minuman/ <i>Beverage stuffs</i>	2,28	2,09
Bumbu-bumbuan/ <i>Spices</i>	0,84	0,89
Konsumsi lainnya/ <i>Miscellaneous food items</i>	0,94	0,85
Makanan dan minuman jadi/ <i>Prepared food and beverages</i>	12,68	13,63
Rokok/ <i>Cigarettes</i>	6,30	7,80
Jumlah makanan/Total food	51,50	54,95
Bukan makanan/Non-food		
Perumahan dan fasilitas rumah tangga/ <i>Housing and household facilities</i>	23,07	21,91
Aneka komoditas dan jasa/ <i>Goods and services</i>	10,78	9,37
Pakaian, alas kaki, dan tutup kepala/ <i>Clothing, footwear, and headgear</i>	3,74	3,10
Komoditas tahan lama/ <i>Durable goods</i>	4,46	4,30
Pajak, pungutan, dan asuransi/ <i>Taxes and insurance</i>	3,66	3,80
Keperluan pesta dan upacara/kenduri/ <i>Parties and ceremonies</i>	2,79	2,56
Jumlah bukan makanan/Total non-food	48,50	45,05
Jumlah/Total	100,00	100,00

Catatan/Note: ...

Sumber/Source: BPS, Survei Sosial Ekonomi Nasional (Susenas) Maret/BPS-Statistics Indonesia, National Socioeconomic Survey March

Tabel
Table 10.3

Persentase Penduduk Menurut Golongan Pengeluaran Per Kapita Sebulan di Kabupaten Enrekang, 2018 dan 2019
Percentage of Population by Per Capita Spending Group a Month in Enrekang Regency, 2018 and 2019

Golongan Pengeluaran <i>Spending Group</i> (Rp)	2018	2019
(1)	(2)	(3)
< 150 000	0,08	0,00
150 000–199 999	1,42	0,99
200 000–299 999	13,97	12,66
300 000–499 999	29,29	30,39
500 000–749 999	20,35	22,43
750 000–999 999	11,02	12,57
1 000 000–1 499 999	12,73	13,00
> 1 500 000	11,15	7,97
Jumlah/Total	100,00	100,00

Catatan/Note: ...

Sumber/Source: BPS, Survei Sosial Ekonomi Nasional (Susenas) Maret/BPS-Statistics Indonesia, National Socioeconomic Survey March

11

PERDAGANGAN TRADE

Pada tahun 2019 Kabupaten Enrekang memiliki sejumlah sarana perdagangan yang terbagi sebagai berikut



PASAR



TOKO



WARUNG



KIOS



Sumber:

PENJELASAN TEKNIS

1. Sistem pencatatan Statistik Ekspor dan Impor adalah "General Trade" dengan wilayah pencatatan meliputi seluruh wilayah kepabeanan Indonesia.
2. Pengesahan dokumen kepabeanan ekspor dan impor dilakukan oleh Bea dan Cukai berdasarkan Persetujuan Muat/Bongkar Barang.
3. Data ekspor berasal dari dokumen kepabeanan BC 3.0 atau yang disebut dokumen Pemberitahuan Ekspor Barang (PEB) yang diisi oleh eksportir.
4. Data impor berasal dari dokumen kepabeanan BC 2.0 atau yang disebut dokumen Pemberitahuan Impor Barang (PIB), Pemberitahuan Impor Barang Khusus (PIBK), Pemberitahuan Pabean Free Trade Zone (PPFTZ) dan dokumen kepabeanan BC 2.3 yang mencatat impor barang dari Luar Negeri ke Kawasan Berikat.
5. Barang-barang yang dikirim ke luar negeri untuk diolah dicatat sebagai ekspor, sedangkan hasil olahan yang dikembalikan ke Indonesia dicatat sebagai impor.
6. Barang-barang luar negeri yang diolah di dalam negeri dicatat sebagai barang impor meskipun barang olahan tersebut akan kembali ke luar negeri.
7. Sistem pengolahan dokumen impor/ekspor Indonesia adalah sistem "Carry Over" yaitu

TECHNICAL NOTES

1. *The recording of export and import statistics is based on General Trade System covering all Indonesian customs areas.*
2. *The legalization of customs export and import documents is conducted by the Customs and Excise Office.*
3. *The export data are compiled based on customs export documents BC 3.0 or known as Export Declarations (PEB), filled by exporters.*
4. *The import data are compiled based on customs import documents BC 2.0 or known as Import Declarations Form (PIB), Import Declarations Form for Special Commodity (PIBK), Customs Declaration Form for Free Trade Zone (PPFTZ), and customs import documents BC 2.3 which records import goods from foreign country to Bounded Zones Area.*
5. *Goods send abroad for processing purposes are recorded as export while its product sent to Indonesia are recorded as import.*
6. *Foreign goods processed in Indonesia are still recorded as imports although the products will be sent to abroad.*
7. *The carry-over system is used in processing Indonesian export and import documents. Documents*

dokumen ditunggu selama satu bulan, setelah bulan berjalan, sedangkan dokumen-dokumen yang terlambat akan diolah pada bulan berikutnya. Dengan demikian dokumen bulan-bulan sebelumnya yang terlambat diterima dan masuk pada bulan berjalan, diperlakukan sebagai dokumen bulan pengolahan.

8. Pelabuhan Muat adalah pelabuhan darimana barang diangkut ke luar negeri atau diekspor
9. Negara tujuan adalah negara tujuan akhir yang diketahui untuk barang ekspor yang dikirim ke luar negeri
10. Jenis komoditi adalah barang ekspor yang dicatat sesuai kode Harmonized System (HS)

are processed one month after the current month, while those received later will be processed for the succeeding month. This means previous documents received in the current month will be treated as processed documents.

8. *Port of loading is port where the goods are transported out of the country or exported.*
9. *Country of destination is country that is known to export goods sent abroad.*
10. *Type commodity is exported goods recorded based on Harmonized System (HS) code.*

ULASAN

Jumlah perusahaan yang memperoleh surat izin usaha perdagangan menurut golongan usaha di Kabupaten Enrekang sebanyak 503 usaha pada tahun 2019 yang terdiri dari, usaha perdagangan kecil tercatat 293 usaha, usaha perdagangan menengah tercatat 25 usaha, dan usaha perdagangan Mikro 185 usaha.

Sedangkan jumlah Tanda Daftar Perusahaan yang terbit menurut golongan usaha yang terbanyak pada usaha perorangan dengan jumlah 441 TDP kemudian disusul CV, PT dan Koperasi.

DESCRIPTION

The number of companies that obtained trade business licenses according to business groups in Enrekang Regency was 503 businesses in 2019 consisting of 293 small businesses, medium businesses 25 businesses, and 185 micro businesses.

Whereas the highest number of company registration certificates issued by business class is in the individual business with the number of 441 TDP, followed by CV, PT and Cooperative.

Tabel
Table 11.1**Jumlah Sarana Perdagangan Menurut Jenisnya di
Kabupaten/Kota Enrekang, 2016–2019**
**Number of Trading Facilities by Type of Facility in Enrekang
Regency/Municipality, 2016–2019**

Jenis Sarana Perdagangan Type of Trading Facilities	2016	2017	2018	2019
(1)	(2)	(3)	(4)	(5)
Pasar/Market
Toko/Store
Kios
Warung
Jumlah/Total

Catatan/Note: ...

Sumber/Source: ...

Tabel
Table 11.2

Jumlah Perusahaan Menurut Bentuk Badan Hukum di Kabupaten Enrekang, 2016–2019
Number of Establishments by Type of Business Entity in Enrekang Regency, 2016–2019

Tipe Badan Hukum Type of Business Entity	2016	2017	2018	2019
(1)	(2)	(3)	(4)	(5)
Perseroan Terbatas	28	28	13	4
CV/Firma	92	39	14	56
Koperasi	-	-	2	2
Perorangan	687	319	334	441
Jumlah/Total	807	386	363	503

Catatan/Note: ...

Sumber/Source: Dinas Penanaman Modal dan Pelayanan Terpadu Satu Pintu (KPTSP) Kabupaten Enrekang/Solid One Door Service of Enrekang Regency/Regency

Tabel
Table 11.3

Jumlah Surat Izin Usaha Perdagangan (SIUP) yang Diterbitkan menurut Golongan Usaha per Kecamatan di Kabupaten Enrekang, 2019
Number of Trading Permit Letter Published by District and Establishment Classification in Enrekang, 2019

Kecamatan <i>Subdistrict</i>	Golongan Usaha <i>Established Classification</i>			
	Perusahaan Besar <i>Big Scale Company</i>	Perusahaan Menengah <i>Middle Scale Company</i>	Perusahaan Kecil <i>Small Scale Company</i>	Perusahaan Mikro <i>Micro Scale Company</i>
(1)	(2)	(3)	(4)	(5)
Maiwa	-	-	27	21
Bungin	-	-	3	1
Enrekang	-	15	116	66
Cendana	-	-	12	6
Baraka	-	3	18	19
Buntu Batu	-	1	6	5
Anggeraja	-	4	35	24
Malua	-	-	3	7
Alla	-	-	54	12
Curio	-	-	3	8
Masalle	-	1	5	4
Baroko	-	1	11	12
Kabupaten Enrekang	-	25	293	185

Catatan/Note: ...

Sumber/Source: Dinas Penanaman Modal dan Pelayanan Terpadu Satu Pintu (KPTSP) Kabupaten Enrekang/*Solid One Door Service of Enrekang Regency*

Tabel
Table 11.4

Jumlah Tanda Daftar Perusahaan (TDP) yang Diterbitkan per Kecamatan dan Golongan Usaha di Kabupaten Enrekang, 2019
Number of List Identification of Company Published by District and Establishment Classification in Enrekang, 2019

Kecamatan Subdistrict	PT	CV	FA	BUMN	Koperasi	Per- orangan
(1)	(2)	(3)	(4)	(5)	(6)	(7)
Maiwa	-	1	-	-	-	45
Bungin	-	-	-	-	-	4
Enrekang	3	32	-	-	-	164
Cendana	1	2	-	-	-	14
Baraka	-	6	-	-	-	35
Buntu Batu	-	-	-	-	-	13
Anggeraja	-	6	-	-	2	58
Malua	-	1	-	-	-	8
Alla	-	3	-	-	-	61
Curio	-	1	-	-	-	10
Masalle	-	2	-	-	-	8
Baroko	-	2	-	-	-	21
Kabupaten Enrekang	4	56	-	-	2	441

Catatan/Note: ...

Sumber/Source: Dinas Penanaman Modal dan Pelayanan Terpadu Satu Pintu (KPTSP) Kabupaten Enrekang/Solid One Door Service of Enrekang Regency/Regency

Tabel
Table 11.5**Jumlah Pengusaha yang Mengambil Izin Tempat Usaha menurut Jenis Usaha di Kabupaten Enrekang, 2019**
Number of Entrepreneur Who Get Permission of Bussines Place by Kind of Bussines in Enrekang Regency, 2019

Jenis Usaha <i>Kind of Bussines</i>	Jumlah Izin Usaha yang Dikeluarkan <i>Number of Permission of Bussines Published</i>
(1)	(2)
PERDAGANGAN	
1. Jual Beli Emas	1
2. Pertokoan / Jual Elektronik	17
3. Jual Barang Campuran	59
4. Jual hasil Bumi/Bahan Bangunan	47
5. Jual Kain	9
6. Saprodi/Obat-Obatan	16
7. Bahan Bakar	121
8. Jual Onderdil	-
9. Jual Bawang Merah	2
10. Jual Kebutuhan Petani	2
11. Jual Alat / Instalasi Listrik	1
12. Jual Sepatu / Sandal	4
13. Jual Beras	-
14. Jual Kendaraan Bermotor	5
15. Jual Kue / Keripik	1
16. Jual Pupuk / Pestisida	26
INDUSTRI	
1. Penggilingan Padi/ Huller	-
2. Penggergajian Kayu Bangunan	2
3. Penggilingan Kopi	5
4. Pembuatan Batu Merah	-
5. Pandai Besi	-
6. Pengolahan Baram Beryodium	2
7. Pembuatan Dangke	-

Lanjutan Tabel/*Continued Table* 11.5

Jenis Usaha <i>Kind of Bussines</i>	Jumlah Izin Usaha yang Dikeluarkan <i>Number of Permittion of Bussines Published</i>
(1)	(2)
INDUSTRI	
8. Pembuatan Tahu Tempe	1
9. Bengkel	3
10. Tambang Galian Golongan C	-
11. Pembuatan Rori / Kue Basah	3
12. Pemintalan Benang Sutera Alam	-
PETERNAKAN	
1. Peternakan Ayam/Unggas	11
2. Jagal Ternak	3
3. Jual Beli Ternak	5
4. Pembibitan dan Budi Daya Ternak	-
BIDANG JASA	
1. CV	56
2. PT	4
3. Salon	4
4. Tukang Jahit	2
5. Tukang Foto/Percetakan	11
6. Angkutan Darat	2
7. Rumah Bersalin/Balai Pengobatan	6
8. Service Motor	6
9. Elektone	-
10. Wartel	-
11. Pondok Pesantren	-
12. Bilyard	-
13. Bengkel / Las Dico	6

Lanjutan Tabel/Continued Table 11.5

Jenis Usaha <i>Kind of Bussines</i>	Jumlah Izin Usaha yang Dikeluarkan <i>Number of Permittion of Bussines Published</i>
(1)	(2)
BIDANG JASA	
14. Tukang Kayu	-
15. Industri Kayu / Meubel	-
16. Lembaga Kursus / Pendidikan	21
17. Tukang Gigi	-
18. Warnet	1
19. Salon Helm	-
PERHOTELAN	
1. Hotel	2
2. Akomodasi Lainnya	-
MAKANAN/WARUNG MAKAN	
1. Warung	30
2. Café	4
KOPERASI	
1. KUD	3
2. KPN / KOPERASI TNI	-
3. BMT	-

Catatan/Note: ...

Sumber/Source: Dinas Penanaman Modal dan Pelayanan Terpadu Satu Pintu (KPTSP) Kabupaten Enrekang/Solid One Door Service of Enrekang Regency/Regency

12 SISTEM NERACA REGIONAL SYSTEM OF REGIONAL ACCOUNTS

5 Lapangan Usaha dengan Kontribusi Terbesar terhadap PDRB Kab. Enrekang Tahun 2019



1. Pertanian,
Kehutanan, dan
Perikanan

38.51%



2. Industri
Pengolahan

14.02%



3. Konstruksi

12.96%



4. Perdagangan
Besar dan Eceran;
Reparasi Mobil dan
Sepeda Motor

8.09%



5. Administrasi
Pemerintahan,
Pertanahan dan
Jaminan Sosial

7.48%

PENJELASAN TEKNIS**TECHNICAL NOTES**

1. Penghitungan statistik neraca nasional mengikuti buku petunjuk yang diterbitkan oleh Perserikatan Bangsa Bangsa (PBB) dikenal sebagai Sistem Neraca Nasional (SNN). SNN adalah rekomendasi internasional tentang bagaimana menyusun ukuran aktivitas ekonomi yang sesuai dengan standar neraca baku yang didasarkan pada prinsip-prinsip ekonomi. Rekomendasi yang dimaksud dinyatakan dalam sekumpulan konsep, definisi, klasifikasi, dan aturan neraca yang disepakati secara internasional dalam mengukur indikator tertentu seperti Produk Domestik Bruto (PDB). Salah satu bentuk adaptasi pencatatan statistik nasional adalah melakukan perubahan tahun dasar PDB Indonesia dari tahun 2000 ke 2010. Perubahan tahun dasar PDB dilakukan seiring dengan mengadopsi rekomendasi PBB yang tertuang dalam Sistem Neraca Nasional 2008 (SNA 2008).
 2. Produk Domestik Bruto pada tingkat nasional serta Produk Domestik Regional Bruto (PDRB) pada tingkat regional (provinsi) menggambarkan kemampuan suatu wilayah untuk menciptakan nilai tambah pada suatu waktu tertentu. Untuk menyusun PDB maupun PDRB digunakan 2
1. *The method used to estimate national accounts statistics is based on the standard guidelines formed by United Nation known as System of National Accounts (SNA). SNA is the internationally agreed standard set of recommendations on how to compile measures of economic activity in accordance with strict accounting conventions based on economic principles. The recommendations are expressed in term of a set of concepts, definitions, classifications and accounting rules that comprise the internationally agreed standard for measuring indicators such as Gross Domestic Product (GDP). One of the improvement in the national statistical system is to rebase GDP form base year 2000 to 2010 in order to capture current economic condition. It is in line with the United Nations (UN) recommendation on 2008 SNA.*
 2. *The basic measure of the value added arising from economic activity is known as Gross Domestic Product at the national level and Gross Regional Domestic Product (GRDP) at the regional level (provinces/regencies/municipalities). To compile these statistics, two approaches*

pendekatan, yaitu lapangan usaha dan pengeluaran. Keduanya menyajikan komposisi data nilai tambah dirinci menurut sumber kegiatan ekonomi (lapangan usaha) dan menurut komponen penggunaannya. PDB maupun PDRB dari sisi lapangan usaha merupakan penjumlahan seluruh komponen nilai tambah bruto yang mampu diciptakan oleh sektor-sektor ekonomi atas berbagai aktivitas produksinya. Sedangkan dari sisi pengeluaran menjelaskan tentang penggunaan dari nilai tambah tersebut.

3. PDB menurut lapangan usaha mengalami perubahan klasifikasi dari 9 lapangan usaha menjadi 17 lapangan usaha. PDB menurut lapangan usaha dirinci menurut total nilai tambah dari seluruh sektor ekonomi yang mencakup lapangan usaha Pertanian, Kehutanan, dan Perikanan; Pertambangan dan Penggalian; Industri Pengolahan; Pengadaan Listrik dan Gas; Pengadaan Air, Pengelolaan Sampah, Limbah dan Daur Ulang; Konstruksi; Perdagangan Besar dan Eceran, Reparasi Mobil dan Sepeda Motor; Transportasi dan Pergudangan; Penyediaan Akomodasi dan Makan Minum; Informasi dan Komunikasi; Jasa Keuangan dan Asuransi; Real Estat; Jasa Perusahaan; Administrasi

have been used, i.e. "production approach" and "expenditure approach". The first approach is to measure value added produced by various kinds of economic activities, while the second approach is to measure final uses of the country's output. In other words, GDP/GRDP is the sum of total value added produced by all economic industries (activities) and the way of using it.

3. *GDP by industry classification changes from 9 sectors to 17 industries. GDP by industry is classified by types of economic activities such as Agriculture, Forestry and Fishing; Mining and Quarrying; Manufacturing; Electricity and Gas; Water supply, Sewerage, Waste Management and Remediation Activities; Construction; Wholesale and Retail Trade; Repair of Motor Vehicles and Motorcycles; Transportation and Storage; Accommodation and Food Service Activities; Information and Communication; Financial and Insurance Activities; Real Estate Activities; Business Activities; Public Administration; Defence and Compulsory Social Security; Education; Human Health and Social Work Activities; and*

Pemerintahan, Pertahanan dan Jaminan Sosial Wajib; Jasa Pendidikan; Jasa Kesehatan dan Kegiatan Sosial; dan Jasa lainnya.

Other Services Activities.

4. PDB menurut pengeluaran mengalami perubahan klasifikasi dimana pengeluaran konsumsi Lembaga Non Profit yang Melayani Rumah Tangga (LNPRT) yang sebelumnya termasuk bagian dari pengeluaran konsumsi rumah tangga menjadi komponen terpisah. Sehingga klasifikasi PDB menurut pengeluaran dirinci menjadi 7 komponen yaitu komponen pengeluaran konsumsi rumah tangga, pengeluaran konsumsi LNPRT, pengeluaran konsumsi pemerintah, pembentukan modal tetap bruto, perubahan inventori, ekspor barang dan jasa, dan impor barang dan jasa.

4. *GDP by expenditure classification changes where consumption expenditure Non-profit Institutions Serving Households (NPISH) previously included as part of household consumption expenditure is taken out into separate component. So that, GDP by type of expenditures is classified into: household consumption expenditure, NPISH consumption expenditure, government consumption expenditure, gross fixed capital formation, changes in inventories, exports of goods and services, and imports of goods and services.*

5. Pengeluaran konsumsi rumah tangga mencakup berbagai pengeluaran konsumsi akhir rumah tangga atas barang dan jasa untuk memenuhi kebutuhan individu ataupun kelompok secara langsung. Pengeluaran rumah tangga di sini mencakup makanan dan minuman selain restoran; pakaian, alas kaki dan jasa perawatannya; perumahan dan perlengkapan rumah tangga; kesehatan dan pendidikan; transportasi dan komunikasi; restoran dan hotel serta lainnya.

5. *Household consumption expenditures consist of expenditures incurred by households, which are used for both individual or collective needs. Household consumptions are classified into food and beverages other than restaurants; clothing, footwear, and related maintenance services; housing and household equipment; health and education; transport and communication; restaurants and hotels; and others.*

6. Pengeluaran Pemerintah terdiri dari Pengeluaran Konsumsi Individu dan Pengeluaran Konsumsi Kolektif. Barang dan jasa individu merupakan barang dan jasa privat, dimana ciri-ciri barang privat adalah a) Scarcity, yaitu ada kelangkaan/keterbatasan dalam jumlah; b) Excludable consumption, yaitu konsumsi suatu barang dapat dibatasi hanya pada mereka yang memenuhi persyaratan tertentu (biasanya harga); c) Rivalrous competition, yaitu konsumsi oleh satu konsumen akan mengurangi atau menghilangkan kesempatan pihak lain untuk melakukan hal serupa. Contoh barang dan jasa yang dihasilkan pemerintah dan tergolong sebagai barang dan jasa individu adalah jasa pelayanan kesehatan pemerintah di rumah sakit/puskesmas dan jasa pendidikan di sekolah/universitas negeri. Sedangkan barang dan jasa kolektif ekuivalen dengan barang publik yang memiliki ciri a) Non rivalry, yaitu penggunaan satu konsumen terhadap suatu barang tidak mengurangi kesempatan konsumen lain untuk juga mengkonsumsi barang tersebut; b) Non excludable, yaitu apabila suatu barang publik tersedia, maka tidak ada yang dapat menghalangi siapapun untuk memperoleh manfaat dari barang tersebut atau
6. *Government consumption expenditure consists of Individual Consumption Expenditure and Collective Consumption Expenditure. Individual goods and services are private goods and services, which the characteristics of private goods is a) Scarcity, that there is a scarcity/limited in number; b) Excludable consumption, the consumption of goods can be limited only to those who meet certain requirements (usually the price); c) Rivalrous competition, ie consumption by the consumer will reduce or eliminate the chance of another party to do so. Examples of goods and services produced by government and classified as goods and services of individuals is the government health services in hospitals/health centers and education services in schools/universities. Collective goods and services equivalent to public goods characterized by a) Non-rivalry, namely the use of a consumer for an item does not reduce the chance of another consumer to also consume goods; b) Non-excludable, i.e. when a public good available, then nothing can hinder anyone to benefit from the goods or in other words everyone has access to the goods. Examples of goods and services produced by government and classified as collective goods and services is carried military defense services and the police's security.*

dengan kata lain setiap orang memiliki akses ke barang tersebut. Contoh barang dan jasa yang dihasilkan pemerintah dan tergolong sebagai barang dan jasa kolektif adalah jasa pertahanan yang dilakukan TNI dan keamanan yang dilakukan kepolisian.

7. Pembentukan Modal Tetap Bruto (PMTB) mencakup pengadaan, pembuatan, dan pembelian barang modal. Barang modal dimaksud adalah barang-barang yang digunakan untuk proses produksi, tahan lama atau yang mempunyai umur pemakaian lebih dari satu tahun seperti bangunan, mesin-mesin dan alat angkut. Termasuk pula di sini perbaikan besar (berat) yang sifatnya memperpanjang umur atau mengubah bentuk atau kapasitas barang modal tersebut. Pengeluaran barang modal untuk keperluan militer juga dicakup sebagai PMTB. Klasifikasi komponen PMTB dibagi menjadi 6 sub komponen yaitu Konstruksi; Mesin dan Peralatan; Kendaraan; Peralatan Lainnya; Cultivated Biological Resources (CBR) dan Produk Kekayaan Intelektual.
7. *Gross Fixed Capital Formation (GFCF) includes procurement, manufacture, and the purchase of capital goods. Capital goods are goods which are used for the production process, durable or have a service life of more than one year such as buildings, machinery, and transportation equipment. Including here: huge improvement that are to extend the life or changing the shape or the capacity of the capital goods. Capital expenditures for military purposes are also covered as GFCF. GFCF component are classified into six sub-components: Construction; Machinery and Equipment; vehicle; Other equipment; Cultivated Biological Resources (CBR) and Intellectual Property Product.*
8. Ekspor barang dan jasa merupakan transaksi perdagangan barang dan jasa dari penduduk (residen) ke bukan penduduk (nonresiden). Impor barang dan jasa adalah transaksi perdagangan dari
8. *Exports of goods and services consist of transactions of goods and services from residents to non-residents. Imports of goods and services consist of transaction of goods and services from non-*

bukan penduduk ke penduduk. Ekspor atau impor barang terjadi pada saat terjadi perubahan hak kepemilikan barang antara penduduk dengan bukan penduduk (dengan atau tanpa perpindahan fisik barang tersebut). Pada PDB dengan tahun dasar 2010, ekspor dan impor barang dirinci menjadi nonmigas dan migas.

residents to residents. Exports and imports of goods occur when there are changes in ownership of goods between residents and non-residents (with or without physical movements of goods across frontiers). On the GDP at 2010 basic year, exports and imports of goods specified into non oil and gas and oil and gas.

9. Produk Domestik Bruto maupun agregat turunannya disajikan dalam 2 (dua) versi penilaian, yaitu atas dasar "harga berlaku" dan atas dasar "harga konstan". Disebut sebagai harga berlaku karena seluruh agregat dinilai dengan menggunakan harga pada tahun berjalan, sedangkan harga konstan penilaiannya didasarkan kepada harga satu tahun dasar tertentu, dalam publikasi ini digunakan harga tahun 2010.

9. *GDP and its aggregations are presented in two forms: at current market prices and at constant base year market prices. In presenting current market prices, all aggregates are valued at current market prices, while base year constant market prices are shown by valuing all aggregates at fixed base year prices. Year of 2010 is used as the base year in this publication.*

10. Laju pertumbuhan Produk Domestik Bruto diperoleh dari perhitungan PDB atas dasar harga konstan. Diperoleh dengan cara mengurangi nilai PDB pada tahun ke-n terhadap nilai pada tahun ke n-1 (tahun sebelumnya), dibagi dengan nilai pada tahun ke n-1, dikalikan dengan 100 persen. Laju pertumbuhan menunjukkan perkembangan agregat pendapatan dari satu waktu tertentu terhadap waktu sebelumnya.

10. *Growth rate of Gross Domestic Product is derived from GDP at constant market prices. It is obtained by subtracting the value of GDP year n with the value of GDP year n-1, divided by the value of GDP year n-1 then multiplied by 100 percent. The growth rate of GDP explains the income growth during the given period.*

11. Berdasarkan nilai PDRB menggunakan tahun dasar 2010 terdiri dari 17 kategori yaitu :
- A: Pertanian, Kehutanan, dan Perikanan
 B: Pertambangan dan Penggalian
 C: Industri Pengolahan
 D: Pengadaan Listrik dan Gas
 E: Pengadaan Air, Pengelolaan Sampah, Limbah dan Daur Ulang
 F: Konstruksi
 G: Perdagangan Besar dan Eceran, Reparasi Mobil dan Sepeda Motor
 H: Transportasi dan Pergudangan
 I: Penyedia Akomodasi dan Makanan dan Minuman
 J: Informasi dan Komunikasi
 K: Jasa Keuangan dan Asuransi
 L: Real Estate
 M,N: Jasa Perusahaan
 O: Administrasi Pemerintahan, Pertahanan dan Jaminan Sosial Wajib
 P: Jasa Pendidikan
 Q: Jasa Kesehatan dan Kegiatan Sosial
 R,S,T,U:JasaLainnyaPemerintahan, Pertahanan dan Jaminan Sosial Wajib; Jasa Pendidikan; Jasa Kesehatan dan Kegiatan Sosial; dan Jasa lainnya.
11. *Based on the value of GRDP using the base year 2010 consists of 17 categories, namely:*
- A: Agriculture, Forestry, and Fisheries
 B: Mining and Quarrying
 C: Processing Industry
 D: Electricity and Gas Procurement
 E: Water Supply, Waste Management, Waste and Recycling
 F: Construction
 G: Wholesale and retail trade, car and motorcycle repair
 H: Transportation and Warehousing
 I: Accommodation and Food and Beverage Providers
 J: Information and Communication
 K: Financial and Insurance Services
 L: Real Estate
 M, N: Company Services
 O: Government Administration, Defense and Mandatory Social Security
 P: Educational Services
 Q: Health Services and Social Activities
 R, S, T, U: Other Services*

ULASAN

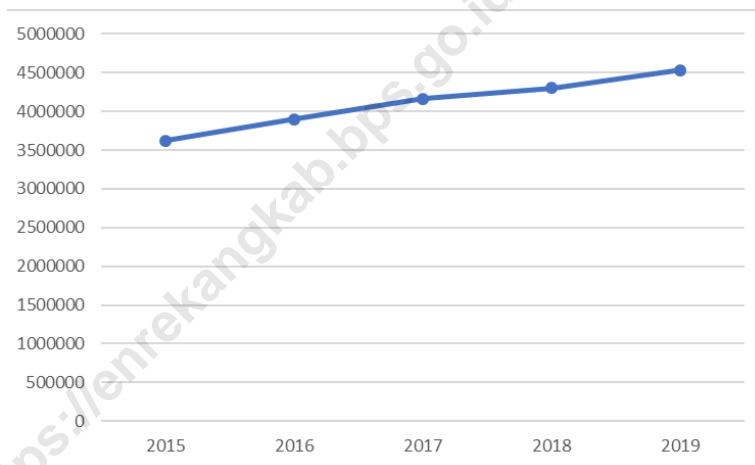
DESCRIPTION

- | | |
|--|--|
| <p>1. Produk Domestik Regional Bruto Kabupaten Enrekang menurut Lapangan Usaha Atas Dasar Harga Berlaku tahun 2019 tercatat sebesar 7.298,24 miliar rupiah. Bila dibandingkan dengan tahun 2018, maka terdapat kenaikan sebesar 5,43 persen.</p> | <p>1. <i>Gross Domestic Regional Product/ GDRP of Enrekang Regency by Business Field at Current Market Prices 2019 was recorded a 7.298,24 billion rupiahs. When compared to 2018, then there is an increase about 5,43 percent.</i></p> |
| <p>2. PDRB Kabupaten Enrekang Tahun 2019 atas dasar Harga Konstan 2010 naik sebesar 5,43 persen menjadi 4.535,55 miliar</p> | <p>2. <i>Gross Domestic Regional Product/ GDRP of Enrekang Regency by Business Field at Constant Price increasing about 5,43 percent to 4.535,55 billion.</i></p> |

<https://enrekangkab.bps.go.id>

Gambar
Figures 12.1

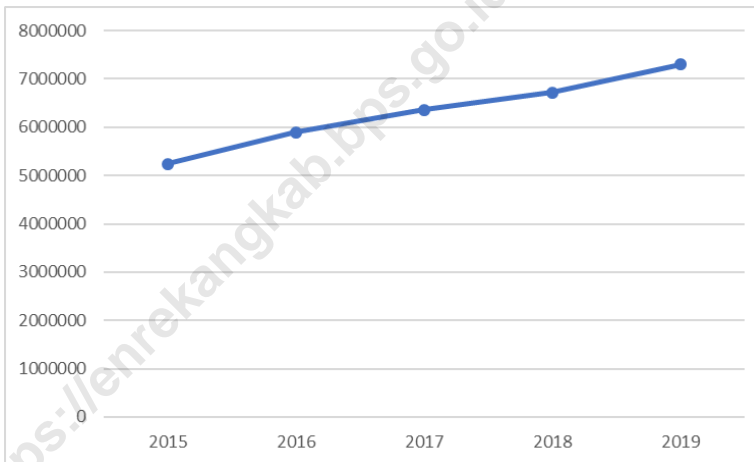
**Produk Domestik Regional Bruto Atas Dasar Harga
Konstan 2010, 2015-2019**
**Gross Regional Domestic Product At Constant Prices
2010, 2015-2019**



Sumber/Source: Badan Pusat Statistik/Central Bureau of Statistics

Gambar 12.2
Figures

**Produk Domestik Regional Bruto Atas Dasar Harga
Berlaku, 2015-2019**
*Gross Regional Domestic Product At Current Prices, 2015-
2019*



Sumber/Source: Badan Pusat Statistik/Central Bureau of Statistics

Tabel 12.1. **Produk Domestik Regional Bruto Atas Dasar Harga Berlaku Menurut Lapangan Usaha di Kabupaten Enrekang (miliar rupiah), 2015–2019**
Gross Regional Domestic Product at Current Market Prices by Industry in Enrekang Regency (billion rupiahs), 2015–2019

	Lapangan Usaha/Industry	2015	2016	2017	2018 *	2019 **
	(1)	(2)	(3)	(4)	(5)	(6)
A	Pertanian, Kehutanan, dan Perikanan/ <i>Agriculture, Forestry, and Fishing</i>	2 224,64	2 544,89	2 685,64	2 636,10	2 810,67
B	Pertambangan dan Penggalian/ <i>Mining and Quarrying</i>	195,30	217,82	238,12	262,88	267,3
C	Industri Pengolahan/ <i>Manufacturing</i>	646,57	716,94	799,17	857,9	1 023,08
D	Pengadaan Listrik dan Gas/ <i>Electricity and Gas</i>	4,82	5,43	6,06	6,65	6,65
E	Pengadaan Air; Pengelolaan Sampah, Limbah, dan Daur Ulang/ <i>Water Supply; Sewerage, Waste Management, and Remediation Activities</i>	3,72	4,06	4,49	5,12	5,35
F	Konstruksi/ <i>Construction</i>	589,17	666,63	746,81	856,32	945,99
G	Perdagangan Besar dan Eceran; Reparasi Mobil dan Sepeda Motor/ <i>Wholesale and Retail Trade; Repair of Motor Vehicles and Motorcycles</i>	415,60	474,34	501,10	557,79	590,48
H	Transportasi dan Pergudangan/ <i>Transportation and Storage</i>	63,29	70,98	78,73	90,16	94,8
I	Penyediaan Akomodasi dan Makan Minum/ <i>Accommodation and Food Service Activities</i>	37,98	41,35	45,81	51,02	58,28
J	Informasi dan Komunikasi/ <i>Information and Communication</i>	149,78	170,80	188,53	209,63	221,06

Lanjutan Tabel/*Continued Table* 12.1

	Lapangan Usaha/Industry	2015	2016	2017	2018 *	2019 **
	(1)	(2)	(3)	(4)	(5)	(6)
K	Jasa Keuangan dan Asuransi/ <i>Financial and Insurance Activities</i>	140,71	165,73	177,08	196,25	208,6
L	Real Estat/ <i>Real Estate Activities</i>	150,41	163,06	176,30	191,39	205,89
M,N	Jasa Perusahaan/ <i>Business Activities</i>	1,68	1,80	2,04	2,3	2,59
O	Administrasi Pemerintahan, Pertahanan, dan Jaminan Sosial Wajib/ <i>Public Administration and Defence; Compulsory Social Security</i>	410,18	421,25	460,79	513,46	546,12
P	Jasa Pendidikan/ <i>Education</i>	88,15	96,85	104,98	115,66	128,25
Q	Jasa Kesehatan dan Kegiatan Sosial/ <i>Human Health and Social Work Activities</i>	93,71	103,06	115,56	131,6	142,89
R,S,T,U	Jasa Lainnya/ <i>Other Services Activities</i>	24,98	25,91	29,31	35,57	39,9
	Produk Domestik Regional Bruto/<i>Gross Regional Domestic Product</i>	5 240,69	5 890,90	6 360,51	6 719,80	7 298,24

Catatan/Note: *Angka Sementara/Preliminary Figures

**Angka Sangat Sementara/Very Preliminary Figures

Sumber/Source: BPS, berbagai sensus, survei dan sumber lain/*BPS-Statistics Indonesia, various census, survey, and other sources*

Tabel
Table 12.2

Produk Domestik Regional Bruto Atas Dasar Harga Konstan 2010 Menurut Lapangan Usaha di Kabupaten Enrekang (miliar rupiah), 2015–2019
Gross Regional Domestic Product at 2010 Constant Market Prices by Industry in Enrekang Regency (billion rupiahs), 2015–2019

	Lapangan Usaha/Industry	2015	2016	2017	2018 *	2019 **
	(1)	(2)	(3)	(4)	(5)	(6)
A	Pertanian, Kehutanan, dan Perikanan/ <i>Agriculture, Forestry, and Fishing</i>	1 487,43	1 605,28	1 698,23	1 642,78	1 726,32
B	Pertambangan dan Penggalian/ <i>Mining and Quarrying</i>	115,62	127,88	138,32	151,5	152,12
C	Industri Pengolahan/ <i>Manufacturing</i>	260,08	279,38	300,02	320,54	374
D	Pengadaan Listrik dan Gas/ <i>Electricity and Gas</i>	5,30	5,82	6,16	6,56	6,83
E	Pengadaan Air; Pengelolaan Sampah, Limbah, dan Daur Ulang/ <i>Water Supply; Sewerage, Waste Management, and Remediation Activities</i>	3,83	4,14	4,45	4,92	5,08
F	Konstruksi/ <i>Construction</i>	508,94	546,55	590,71	637,41	665,2
G	Perdagangan Besar dan Eceran; Reparasi Mobil dan Sepeda Motor/ <i>Wholesale and Retail Trade; Repair of Motor Vehicles and Motorcycles</i>	369,98	409,38	442,73	471,53	487,24
H	Transportasi dan Pergudangan/ <i>Transportation and Storage</i>	34,93	38,36	41,66	47,09	48,57
I	Penyediaan Akomodasi dan Makan Minum/ <i>Accommodation and Food Service Activities</i>	28,32	30,36	33,28	36,55	39,69
J	Informasi dan Komunikasi/ <i>Information and Communication</i>	156,05	172,61	188,28	206,99	215,77

Lanjutan Tabel/*Continued Table 12.2*

	Lapangan Usaha/Industry	2015	2016	2017	2018 *	2019 **
	(1)	(2)	(3)	(4)	(5)	(6)
K	Jasa Keuangan dan Asuransi/ <i>Financial and Insurance Activities</i>	95,89	108,77	112,57	119,18	122,83
L	Real Estat/ <i>Real Estate Activities</i>	101,99	108,87	116,92	122,99	129,67
M,N	Jasa Perusahaan/ <i>Business Activities</i>	0,97	1,00	1,09	1,2	1,32
O	Administrasi Pemerintahan, Pertahanan, dan Jaminan Sosial Wajib/ <i>Public Administration and Defence; Compulsory Social Security</i>	287,66	285,70	302,83	325,15	337,42
P	Jasa Pendidikan/ <i>Education</i>	74,12	79,12	84,55	91,94	98,2
Q	Jasa Kesehatan dan Kegiatan Sosial/ <i>Human Health and Social Work Activities</i>	72,99	77,21	83,53	91,87	99,08
R,S,T,U	Jasa Lainnya/ <i>Other Services Activities</i>	19,13	19,18	21,09	23,86	26,23
	Produk Domestik Regional Bruto/Gross Regional Domestic Product	3 623,22	3 899,59	4 166,41	4 302,05	4 535,55

Catatan/Note: *Angka Sementara/Preliminary Figures

**Angka Sangat Sementara/Very Preliminary Figures

Sumber/Source: BPS, berbagai sensus, survei dan sumber lain/BPS-Statistics Indonesia, various census, survey, and other sources

Tabel
Table 12.3

Distribusi Persentase Produk Domestik Regional Bruto Atas Dasar Harga Berlaku Menurut Lapangan Usaha di Kabupaten Enrekang, 2015–2019
Percentage Distribution of Gross Regional Domestic Product at Current Market Prices by Industry in Enrekang Regency, 2015–2019

	Lapangan Usaha/ <i>Industry</i>	2015	2016	2017	2018 *	2019 **
	(1)	(2)	(3)	(4)	(5)	(6)
A	Pertanian, Kehutanan, dan Perikanan/ <i>Agriculture, Forestry, and Fishing</i>	42,45	43,20	42,22	39,23	38,51
B	Pertambangan dan Penggalian/ <i>Mining and Quarrying</i>	3,73	3,70	3,74	3,91	3,66
C	Industri Pengolahan/ <i>Manufacturing</i>	12,34	12,17	12,57	12,77	14,02
D	Pengadaan Listrik dan Gas/ <i>Electricity and Gas</i>	0,09	0,09	0,10	0,1	0,1
E	Pengadaan Air; Pengelolaan Sampah, Limbah, dan Daur Ulang/ <i>Water Supply; Sewerage, Waste Management, and Remediation Activities</i>	0,07	0,07	0,07	0,08	0,07
F	Konstruksi/ <i>Construction</i>	11,24	11,32	11,74	12,74	12,96
G	Perdagangan Besar dan Eceran; Reparasi Mobil dan Sepeda Motor/ <i>Wholesale and Retail Trade; Repair of Motor Vehicles and Motorcycles</i>	7,93	8,05	7,88	8,3	8,09
H	Transportasi dan Pergudangan/ <i>Transportation and Storage</i>	1,21	1,21	1,24	1,34	1,3
I	Penyediaan Akomodasi dan Makan Minum/ <i>Accommodation and Food Service Activities</i>	0,73	0,70	0,72	0,76	0,8
J	Informasi dan Komunikasi/ <i>Information and Communication</i>	2,86	2,90	2,96	3,12	3,03
K	Jasa Keuangan dan Asuransi/ <i>Financial and Insurance Activities</i>	2,69	2,81	2,78	2,92	2,86

Lanjutan Tabel/*Continued Table* 12.3

Lapangan Usaha/ <i>Industry</i>		2015	2016	2017	2018 *	2019 **
(1)		(2)	(3)	(4)	(5)	(6)
L	Real Estat/ <i>Real Estate Activities</i>	2,87	2,77	2,77	2,85	2,82
M,N	Jasa Perusahaan/ <i>Business Activities</i>	0,03	0,03	0,03	0,03	0,04
O	Administrasi Pemerintahan, Pertahanan, dan Jaminan Sosial Wajib/ <i>Public Administration and Defence; Compulsory Social Security</i>	7,83	7,15	7,25	7,64	7,48
P	Jasa Pendidikan/ <i>Education</i>	1,68	1,64	1,65	1,72	1,76
Q	Jasa Kesehatan dan Kegiatan Sosial/ <i>Human Health and Social Work Activities</i>	1,79	1,75	1,82	1,96	1,96
R,S,T,U	Jasa Lainnya/ <i>Other Services Activities</i>	0,48	0,44	0,46	0,53	0,55
Produk Domestik Regional Bruto/<i>Gross Regional Domestic Product</i>		100,00	100,00	100,00	100	100

Catatan/*Note*: *Angka Sementara/*Preliminary Figures*

**Angka Sangat Sementara/*Very Preliminary Figures*

Sumber/*Source*: BPS, berbagai sensus, survei dan sumber lain/*BPS-Statistics Indonesia, various census, survey, and other sources*

Tabel
Table 12.4

Laju Pertumbuhan Produk Domestik Regional Bruto Atas Dasar Harga Konstan 2010 Menurut Lapangan Usaha di Kabupaten Enrekang (persen), 2016–2019
Growth Rate of Gross Regional Domestic Product at 2010 Constant Market Prices by Industry in Enrekang Regency (percent), 2016–2019

	Lapangan Usaha/Industry	2016	2017	2018 *	2019 **
	(1)	(2)	(3)	(4)	(5)
A	Pertanian, Kehutanan, dan Perikanan/ <i>Agriculture, Forestry, and Fishing</i>	7,92	5,79	-3,27	5,09
B	Pertambangan dan Penggalian/ <i>Mining and Quarrying</i>	10,61	8,16	9,53	0,41
C	Industri Pengolahan/ <i>Manufacturing</i>	7,42	7,39	6,84	16,68
D	Pengadaan Listrik dan Gas/ <i>Electricity and Gas</i>	9,66	5,93	6,44	4,15
E	Pengadaan Air; Pengelolaan Sampah, Limbah, dan Daur Ulang/ <i>Water Supply; Sewerage, Waste Management, and Remediation Activities</i>	7,89	7,54	10,51	3,26
F	Konstruksi/ <i>Construction</i>	7,39	8,08	7,91	4,36
G	Perdagangan Besar dan Eceran; Reparasi Mobil dan Sepeda Motor/ <i>Wholesale and Retail Trade; Repair of Motor Vehicles and Motorcycles</i>	10,65	8,14	6,51	3,33
H	Transportasi dan Pergudangan/ <i>Transportation and Storage</i>	9,82	8,62	13,04	3,14
I	Penyediaan Akomodasi dan Makan Minum/ <i>Accommodation and Food Service Activities</i>	7,20	9,63	9,83	8,57
J	Informasi dan Komunikasi/ <i>Information and Communication</i>	10,61	9,08	9,94	4,24
K	Jasa Keuangan dan Asuransi/ <i>Financial and Insurance Activities</i>	13,43	3,49	5,87	3,06
L	Real Estat/ <i>Real Estate Activities</i>	6,75	7,39	5,2	5,42
M,N	Jasa Perusahaan/ <i>Business Activities</i>	3,40	8,44	10,3	10,3

Lanjutan Tabel/*Continued Table* 12.4

Lapangan Usaha/Industry		2016	2017	2018 *	2019 **
	(1)	(2)	(3)	(4)	(5)
0	Administrasi Pemerintahan, Pertahanan, dan Jaminan Sosial Wajib/ <i>Public Administration and Defence; Compulsory Social Security</i>	-0,68	6,00	7,37	3,77
P	Jasa Pendidikan/ <i>Education</i>	6,74	6,87	8,73	6,81
Q	Jasa Kesehatan dan Kegiatan Sosial/ <i>Human Health and Social Work Activities</i>	5,78	8,18	9,99	7,84
R,S,T,U	Jasa Lainnya/ <i>Other Services Activities</i>	0,29	9,96	13,12	9,95
Produk Domestik Regional Bruto/<i>Gross Regional Domestic Product</i>		7,63	6,84	3,26	5,43

Catatan/Note: *Angka Sementara/*Preliminary Figures*

**Angka Sangat Sementara/*Very Preliminary Figures*

Sumber/Source: BPS, berbagai sensus, survei dan sumber lain/*BPS-Statistics Indonesia, various census, survey, and other sources*

Tabel
Table 12.5

**Produk Domestik Regional Bruto Atas Dasar Harga
Berlaku Menurut Jenis Pengeluaran di Kabupaten
Enrekang (miliar rupiah), 2015–2019**
*Gross Regional Domestic Product at Current Market Prices
by Type of Expenditure in Enrekang Regency (billion
rupiahs), 2015–2019*

Jenis Pengeluaran <i>Type of Expenditure</i>	2015	2016	2017	2018*	2019**
(1)	(2)	(3)	(4)	(5)	(6)
Pengeluaran Konsumsi Rumah Tangga <i>Household Consumption Expenditure</i>	3188,98	3530,80	3894,32	4220,94	4583,59
Pengeluaran Konsumsi LNPRT <i>NPISH Consumption Expenditure</i>	51,00	56,07	61,76	76,96	111,55
Pengeluaran Konsumsi Pemerintah <i>Government Consumption Expenditure</i>	934,13	990,80	1037,27	1192,23	1286,68
Pembentukan Modal Tetap Bruto <i>Gross Fixed Capital Formation</i>	1959,49	2171,32	2344,18	2564,41	2813,40
Perubahan Inventori <i>Changes in Inventories</i>	189,98	174,41	15,89	35,01	31,75
Net Ekspor Barang dan Jasa/ <i>Net Export of Goods and Services</i>	-1082,89	-1032,51	-992,92	-1369,76	-1528,72
Produk Domestik Regional Bruto/Gross Regional Domestic Product	5240,68	5890,90	6360,51	6719,80	7298,24

Catatan/Note: *Angka Sementara/Preliminary Figures

**Angka Sangat Sementara/Very Preliminary Figures

Sumber/Source: BPS, berbagai sensus, survei dan sumber lain/BPS-Statistics Indonesia, various census, survey, and other sources

Tabel
Table 12.6

Produk Domestik Regional Bruto Atas Dasar Harga Konstan 2010 Menurut Jenis Pengeluaran di Kabupaten Enrekang (miliar rupiah), 2015–2019
Gross Regional Domestic Product at 2010 Constant Market Prices by Type of Expenditure in Enrekang Regency (billion rupiahs), 2015–2019

Jenis Pengeluaran Type of Expenditure	2015	2016	2017	2018*	2019**
(1)	(2)	(3)	(4)	(5)	(6)
Pengeluaran Konsumsi Rumah Tangga <i>Household Consumption Expenditure</i>	2268,43	2410,65	2572,82	2713,25	2869,22
Pengeluaran Konsumsi LNPRT <i>NPISH Consumption Expenditure</i>	36,08	36,93	40,25	48,31	67,59
Pengeluaran Konsumsi Pemerintah <i>Government Consumption Expenditure</i>	650,64	660,32	666,05	715,21	750,78
Pembentukan Modal Tetap Bruto <i>Gross Fixed Capital Formation</i>	1426,50	1505,96	1608,95	1702,59	1772,76
Perubahan Inventori <i>Changes in Inventories</i>	110,07	113,69	11,08	18,39	19,43
Net Ekspor Barang dan Jasa/ <i>Net Export of Goods and Services</i>	-868,51	-827,96	-732,74	-895,70	-944,22
Produk Domestik Regional Bruto/Gross Regional Domestic Product	3623,22	3899,59	4166,40	4302,05	4535,55

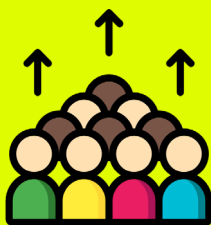
Catatan/Note: *Angka Sementara/Preliminary Figures

**Angka Sangat Sementara/Very Preliminary Figures


Sumber/Source: BPS, berbagai sensus, survei dan sumber lain/BPS-Statistics Indonesia, various census, survey, and other sources

13

PERBANDINGAN ANTAR KABUPATEN/KOTA REGENCY/MUNICIPAL COMPARISON



72,66



Indeks Pembangunan Manusia (IPM) tertinggi
ke-5 se Sulawesi Selatan



PENJELASAN TEKNIS

1. Indeks Pembangunan Manusia / Human Development Index adalah pengukuran perbandingan dari harapan hidup, melek huruf, pendidikan dan standar hidup untuk semua negara di seluruh dunia.
2. Produk domestik regional bruto adalah jumlah nilai tambah bruto yang timbul dari seluruh sektor perekonomian di daerah tersebut. Menghitung PDRB bertujuan untuk membantu membuat kebijakan daerah atau perencanaan, evaluasi hasil pembangunan, memberikan informasi yang dapat menggambarkan kinerja perekonomian daerah.
3. Untuk mengukur kemiskinan, BPS menggunakan konsep kemampuan memenuhi kebutuhan dasar (basic needs approach). Dengan pendekatan ini, kemiskinan dipandang sebagai ketidakmampuan dari sisi ekonomi untuk memenuhi kebutuhan dasar makanan dan bukan makanan yang diukur dari sisi pengeluaran. Jadi Penduduk Miskin adalah penduduk yang memiliki rata-rata pengeluaran perkapita perbulan dibawah garis kemiskinan.

TECHNICAL NOTES

1. *The Human Development Index (HDI) is a statistic composite index of life expectancy, education, and per capita income indicators, which are used to rank countries into four tiers of human development.*
2. *Gross regional domestic product (GRDP) or gross domestic product of region (GDPR) is a statistic that measures the size of a region's economy. It is the aggregate of gross value added (GVA) of all resident producer units in the region, and analogous to national gross domestic product.*
3. *To measure poverty, BPS uses the concept of ability to meet basic needs (basic needs approach). With this approach, poverty is seen as an inability on the economic side to meet basic food and non-food needs as measured by expenditure. So the poor population is the population that has an average monthly per capita expenditure under the poverty line.*

ULASAN

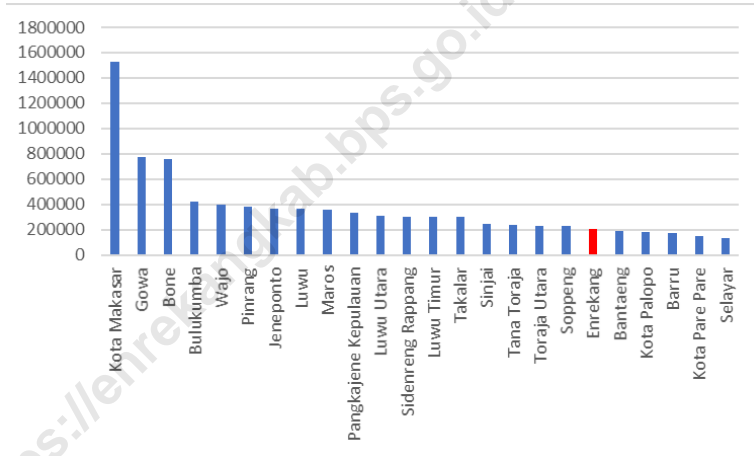
DESCRIPTION

- | | |
|---|---|
| <p>1. Pada tahun 2019, laju pertumbuhan produk domestik bruto kabupaten enrekang adalah 5,43 persen dengan menempati peringkat ke 20 dari 24 kabupaten/ kota di Provinsi Sulawesi Selatan</p> | <p>1. <i>In 2019, the growth rate of Enrekang regency's gross domestic product is 5.43 percent with 20th place out of 24 regencies / cities in South Sulawesi province</i></p> |
| <p>2. Di tahun yang sama, angka Indeks Pembangunan Manusia di Kabupaten Enrekang mencapai 72,66 dengan menempati peringkat ke 5 dari 24 kabupaten/ kota di Provinsi Sulawesi Selatan</p> | <p>2. <i>In the same year, the figure of the Human Development Index in Enrekang District reached 72.66, ranked 5th out of 24 districts / cities in South Sulawesi Province</i></p> |

<https://enrekangkab.bps.go.id>

Gambar 13.1
Figures

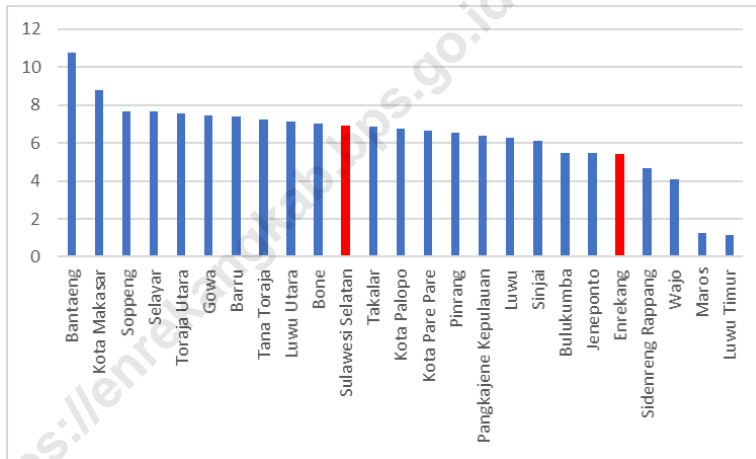
Jumlah Penduduk Menurut Kabupaten/Kota di Provinsi Sulawesi-Selatan, 2015-2019
Total Population by Regency / City in South Sulawesi Province, 2015-2019



Sumber/Source : Badan Pusat Statistik Provinsi Sulawesi Selatan/Statistics of South Sulawesi Province

Gambar 13.2
Figures

Laju Pertumbuhan PDRB ADHK 2010 Menurut Kabupaten/Kota di Sulawesi Selatan (%), 2015-2019
Growth Rate of GRDP at Constant 2010 Prices by Regency City in South Sulawesi (%), 2015-2019



Sumber/Source : Badan Pusat Statistik Provinsi Sulawesi Selatan/Statistics of South Sulawesi Province

Tabel 13.1
Table

Jumlah Penduduk Menurut Kabupaten/Kota di Provinsi Sulawesi Selatan, 2015–2019
Population by Regency/Municipality in Sulawesi Selatan Province (thousand), 2015–2019

Kabupaten/Kota Regency/Municipality	2015	2016	2017	2018	2019
(1)	(2)	(3)	(4)	(5)	(6)
Selayar	130 199	131 605	133 003	134 280	135 624
Bulukumba	410 485	413 229	415 713	418 326	420 603
Bantaeng	183 386	184 517	185 581	186 612	187 626
Jeneponto	355 599	357 807	359 787	361 793	363 792
Takalar	286 906	289 978	292 983	295 892	298 688
Gowa	722 702	735 493	748 200	760 607	772 684
Sinjai	238 099	239 689	241 208	242 672	244 125
Maros	339 300	342 890	346 383	349 822	353 121
Pangkajene Kepulauan	323 597	326 700	329 791	332 674	335 514
Barru	171 217	171 906	172 767	173 623	174 323
Bone	742 912	746 973	751 026	754 894	758 589
Soppeng	226 116	226 305	226 466	226 770	226 991
Wajo	393 218	394 495	395 583	396 810	397 814
Sidenreng Rappang	289 787	292 985	296 125	299 123	301 972
Pinrang	366 789	369 595	372 230	374 583	377 119
Enrekang	199 998	201 614	203 320	204 827	206 387
Luwu	350 218	353 277	356 305	359 209	362 027
Tana Toraja	228 984	230 195	231 519	232 821	234 002
Luwu Utara	302 687	305 372	308 001	310 470	312 883
Luwu Timur	275 595	281 822	287 874	293 822	299 673
Toraja Utara	225 516	226 988	228 414	229 798	231 214
Kota Makassar	1 449 401	1 469 601	1 489 011	1 508 154	1 526 677
Kota Pare Pare	138 699	140 423	142 097	143 710	145 178
Kota Palopo	168 894	172 916	176 907	180 678	184 614
Sulawesi Selatan	8 520 304	8 606 375	8 690 294	8 771 970	8 851 240

Catatan/Note: ...

Sumber/Source: Badan Pusat Statistik Provinsi Sulawesi Selatan/Statistics of South Sulawesi Province

Tabel
Table 13.2

Laju Pertumbuhan Produk Domestik Regional Bruto Atas Dasar Harga Konstan 2010 Menurut Kabupaten/Kota di Provinsi Sulawesi Selatan, 2015–2019
Rate of Growth of Gross Regional Domestic Products at Constant 2010 Prices by Regency/Municipality in Sulawesi Selatan Province (percent), 2015–2019

Kabupaten/Kota Regency/Municipality	2015	2016	2017	2018	2019
(1)	(2)	(3)	(4)	(5)	(6)
Selayar	8,83	7,35	7,61	8,75	7,66
Bulukumba	5,62	6,77	6,89	5,05	5,49
Bantaeng	6,64	7,39	7,31	8,13	10,75
Jeneponto	6,54	8,32	8,25	6,29	5,47
Takalar	8,42	9,61	7,37	6,66	6,87
Gowa	6,79	7,57	7,21	7,14	7,46
Sinjai	7,55	7,09	7,23	7,44	6,12
Maros	8,44	9,50	6,81	6,19	1,24
Pangkajene Kepulauan	7,63	8,31	6,60	4,76	6,41
Barro	6,32	6,01	6,48	7,11	7,41
Bone	8,30	9,01	8,41	8,91	7,01
Soppeng	5,11	8,11	8,29	8,11	7,69
Wajo	7,06	4,96	5,21	1,08	4,06
Sidenreng Rappang	8,03	8,77	7,09	5,02	4,65
Pinrang	8,24	7,44	7,84	6,91	6,53
Enrekang	6,91	7,63	6,84	3,26	5,43
Luwu	7,26	7,88	6,79	6,86	6,26
Tana Toraja	6,85	7,29	7,47	7,89	7,22
Luwu Utara	6,67	7,49	7,60	8,39	7,11
Luwu Timur	6,42	1,58	3,07	3,39	1,17
Toraja Utara	7,76	8,01	8,22	8,07	7,56
Kota Makassar	7,55	8,03	8,20	8,42	8,79
Kota Pare Pare	6,30	6,87	6,97	5,58	6,65
Kota Palopo	6,47	6,95	7,17	7,52	6,75
Sulawesi Selatan	7,19	7,42	7,21	7,06	6,92

Catatan/Note: ...

Sumber/Source: Badan Pusat Statistik Provinsi Sulawesi Selatan/Statistics of South Sulawesi Province

Tabel 13.3
Table

Jumlah Penduduk Miskin Menurut Kabupaten/Kota di Provinsi Sulawesi Selatan (ribu), 2015–2019
Number of Poor Population by Regency/Municipality in Sulawesi Selatan Province (thousand), 2015–2019

Kabupaten/Kota Regency/Municipality	2015	2016	2017	2018	2019
(1)	(2)	(3)	(4)	(5)	(6)
Selayar	16,90	17,21	17,61	17,59	17,36
Bulukumba	33,36	33,25	33,10	31,25	30,49
Bantaeng	17,55	17,53	17,91	17,20	16,91
Jeneponto	53,87	55,32	55,35	55,95	54,05
Takalar	27,12	27,05	26,99	26,57	25,93
Gowa	59,47	61,52	62,77	59,34	57,99
Sinjai	21,99	22,51	22,25	22,48	22,27
Maros	40,08	39,02	38,50	35,97	34,85
Pangkajene Kepulauan	53,85	52,86	53,38	50,12	47,07
Barru	16,10	16,24	16,76	15,68	14,92
Bone	75,01	75,09	77,13	79,57	76,25
Soppeng	18,88	19,12	18,76	17,00	16,45
Wajo	30,08	29,46	29,19	29,73	27,48
Sidenreng Rappang	16,03	15,92	15,72	15,41	14,44
Pinrang	30,51	31,28	31,43	32,94	31,85
Enrekang	27,6	26,98	26,71	25,53	25,40
Luwu	48,64	50,58	49,80	47,91	46,18
Tana Toraja	28,59	28,42	29,18	29,65	28,87
Luwu Utara	41,89	43,75	44,04	42,43	42,48
Luwu Timur	19,67	21,08	21,94	21,15	20,83
Toraja Utara	34,37	33,02	32,85	30,68	28,64
Kota Makassar	63,24	66,78	68,19	66,22	65,12
Kota Pare Pare	8,41	8,02	8,07	8,01	7,62
Kota Palopo	14,51	15,02	15,44	14,27	14,37
Sulawesi Selatan	797,72	807,03	813,07	792,63	767,80

Catatan/Note: ...

Sumber/Source: Badan Pusat Statistik Provinsi Sulawesi Selatan/Statistics of South Sulawesi Province

Tabel
Table 13.4**Indeks Pembangunan Manusia Menurut Kabupaten/Kota
di Provinsi Sulawesi Selatan, 2015–2019**
*Human Development Index by Regency/Municipality in
Sulawesi Selatan Province, 2015–2019*

Kabupaten/Kota Regency/Municipality	2015	2016	2017	2018	2019
(1)	(2)	(3)	(4)	(5)	(6)
Selayar	64,32	64,95	65,39	66,04	66,91
Bulukumba	65,58	66,46	67,08	67,70	68,28
Bantaeng	66,20	66,59	67,27	67,76	68,30
Jeneponto	61,61	61,81	62,67	63,33	64,00
Takalar	64,07	64,96	65,48	66,07	66,94
Gowa	66,87	67,70	68,33	68,87	69,66
Sinjai	64,48	65,36	65,80	66,24	67,05
Maros	67,13	67,76	68,42	68,94	69,50
Pangkajene Kepulauan	66,65	66,86	67,25	67,71	68,29
Barru	68,64	69,07	69,56	70,05	70,60
Bone	63,11	63,86	64,16	65,04	65,67
Soppeng	65,33	65,95	66,67	67,60	68,26
Wajo	66,90	67,52	68,18	68,57	69,05
Sidenreng Rappang	69,00	69,39	69,84	70,60	71,05
Pinrang	69,24	69,42	69,90	70,62	71,12
Enrekang	70,03	70,79	71,44	72,15	72,66
Luwu	68,11	68,71	69,02	69,60	70,39
Tana Toraja	65,75	66,25	66,82	67,66	68,25
Luwu Utara	67,44	67,81	68,35	68,79	69,46
Luwu Timur	70,43	70,95	71,46	72,16	72,80
Toraja Utara	66,76	67,49	67,90	68,49	69,23
Kota Makassar	79,94	80,53	81,13	81,73	82,25
Kota Pare Pare	76,31	76,48	76,68	77,19	77,62
Kota Palopo	76,27	76,45	76,71	77,30	77,98
Sulawesi Selatan	69,15	69,76	70,34	70,90	71,66

Catatan/Note: ...

Sumber/Source: Badan Pusat Statistik Provinsi Sulawesi Selatan/Statistics of South Sulawesi Province



Sensus
Penduduk
2020

DATA

MENCERDASKAN BANGSA
---Enlighten The Nation---

<https://enrekangkab.bps.go.id>

ISBN 978-602-70948-2-6



9 786027 094826



Badan Pusat Statistik
Kabupaten Enrekang
BPS-Statistics of Enrekang Regency
Jl Poros Enrekang - Toraja, Sulawesi Selatan
Website: <http://enrekangkab.bps.go.id>
Email: bps7316@bps.go.id, ipds7316@bps.go.id