

Katalog/Catalog : 1102001:7309

KABUPATEN PANGKAJENE DAN KEPULAUAN DALAM ANGKA

PANGKAJENE DAN KEPULAUAN REGENCY IN FIGURES

2020



**BADAN PUSAT STATISTIK
KABUPATEN PANGKAJENE DAN KEPULAUAN**
Statistics of Pangkajene dan Kepulauan Regency

KABUPATEN PANGKAJENE DAN KEPULAUAN DALAM ANGKA

PANGKAJENE DAN KEPULAUAN REGENCY IN FIGURES

2020



KABUPATEN PANGKAJENE DAN KEPULAUAN DALAM ANGKA
Pangkajene dan Kepulauan Regency in Figures
2020

ISSN: 0215-6725

No. Publikasi/*Publication Number*: 73090.2003

Katalog /*Catalog*: 1102001.7309

Ukuran Buku/*Book Size*: 14,8 cm x 21 cm

Jumlah Halaman/*Number of Pages* : 298 + xxxviii hal/*pages*

Naskah/*Manuscript*:

BPS Kabupaten Pangkajene dan Kepulauan

BPS-Statistics of Pangkajene dan Kepulauan Regency

Penyunting/*Editor*:

BPS Kabupaten Pangkajene dan Kepulauan

BPS-Statistics of Pangkajene dan Kepulauan Regency

Gambar Kover/*Cover Design*:

Seksi Integrasi Pengolahan dan Diseminasi Statistik

Section of Integration Processing and Statistics Dissemination

Ilustrasi Kover/*Cover Illustration*:

Jembatan Sungai Pangkajene/*Pangkajene River Bridge*

Sumber Ilustrasi Kover/*Cover Illustration Source*:

Instagram @chaer_eril/*Instagram @chaer_eril*

Diterbitkan oleh/*Published by*:

©BPS Kabupaten Pangkajene dan Kepulauan/*BPS-Statistics of Pangkajene dan Kepulauan Regency*

Dicetak oleh/*Printed by*:

©BPS Kabupaten Pangkajene dan Kepulauan/*BPS-Statistics of Pangkajene dan Kepulauan Regency*

Dilarang mengumumkan, mendistribusikan, mengomunikasikan, dan/atau menggandakan sebagian atau seluruh isi buku ini untuk tujuan komersil tanpa izin tertulis dari Badan Pusat Statistik.

Prohibited to announce, distribute, communicate, and/or copy part or all of this book for commercial purpose without permission from BPS-Statistics Indonesia.

**PETA WILAYAH KABUPATEN PANGKAJENE DAN KEPULAUAN
MAP OF PANGKAJENE DAN KEPULAUAN REGENCY**



**KEPALA BPS KABUPATEN PANGKAJENE DAN KEPULAUAN
CHIEF STATISTICIAN OF PANGKAJENE DAN KEPULAUAN REGENCY**



H. NAHARUDDIN SUPU, SE, M.SI



KATA PENGANTAR

Kabupaten Pangkajene dan Kepulauan Dalam Angka 2020 merupakan publikasi tahunan yang diterbitkan oleh BPS Kabupaten Pangkajene dan Kepulauan. Disadari bahwa publikasi ini belum sepenuhnya memenuhi harapan pihak pemakai data khususnya para perencana, namun diharapkan dapat membantu melengkapi penyusunan rencana pembangunan di Kabupaten Pangkajene dan Kepulauan.

Publikasi ini dapat terwujud berkat kerja sama dan bantuan dari berbagai pihak baik instansi pemerintah maupun swasta. Kepada semua pihak yang telah memberikan bantuan disampaikan penghargaan dan terima kasih yang sebesar-besarnya.

Walaupun publikasi ini telah disiapkan sebaik-baiknya, namun disadari masih ada kekurangan dan kesalahan yang terjadi. Untuk perbaikan publikasi ini, tanggapan dan saran yang bersifat konstruktif dari para pemakai sangat diharapkan.

Pangkajene , April 2020

Kepala BPS

Kabupaten Pangkajene dan Kepulauan

H. NAHARUDDIN SUPU, SE, M.SI



PREFACE

Pangkajene dan Kepulauan Regency in Figures 2020 is an annual publication written by BPS Regency of Kabupaten Pangkajene dan Kepulauan. Honestly, this publication has not perfect yet and has not filled the user's expectation, especially for the planners yet, but hopely it can help to equip compilation of development planning in this new regency.

This comprehensive publication has been made possible with the assistance and contribution from several governmental institutions and private organizations. To all parties who have been involved in the preparation of this publication, I would like to express my sincerest appreciation and gratitude.

Comments and constructive suggestions for the improvement of this publication are always welcome

*Pangkajene, April 2020
Chief Statistician of
Pangkajene dan Kepulauan Regency*

H. NAHARUDDIN SUPU, SE, M.SI

DAFTAR ISI / CONTENTS

	Halaman <i>Page</i>
Kata Pengantar/ <i>Preface</i>	vii
Daftar Isi/ <i>Contents</i>	ix
Daftar Tabel/ <i>List of Tables</i>	xi
Daftar Gambar/ <i>List of Figures</i>	xxix
Penjelasan Umum/ <i>Explanatory Notes</i>	xxxiii
Daftar Singkatan/ <i>List of Abbreviations</i>	xxxv
Statistik Kunci/ <i>Key Statistics</i>	xxxvii
1. Geografi dan Iklim/ <i>Geography and Climate</i>	1
2. Pemerintahan/ <i>Government</i>	13
3. Penduduk dan Ketenagakerjaan/ <i>Population and Employment</i>	35
4. Sosial dan Kesejahteraan Rakyat/ <i>Social and Welfare</i>	55
5. Pertanian, Kehutanan, Peternakan, dan Perikanan/ <i>Agriculture, Forestry, Livestock, and Fishery</i>	141
6. Industri, Pertambangan, dan Energi/ <i>Industry, Mining, and Energy</i>	205
7. Pariwisata/ <i>Tourism</i>	215
8. Transportasi dan Komunikasi/ <i>Transportation and Communication</i>	227
9. Perbankan, Koperasi, dan Harga-harga/ <i>Banking, Cooperative, dan Prices</i>	239
10. Pengeluaran Penduduk/ <i>Population Expenditure</i>	247
11. Perdagangan/ <i>Trade</i>	257
12. Sistem Neraca Regional/ <i>System of Regional Accounts</i>	265
13. Perbandingan Antar Kabupaten/Kota/ <i>Regency/Municipal Comparison</i>	289

DAFTAR TABEL/LIST OF TABLES

Halaman
Page

1.	GEOGRAFI DAN IKLIM/GEOGRAPHY AND CLIMATE	
1.1	KEADAAN GEOGRAFI	
	GEOGRAPHY CONDITION	
1.1.1	Luas Daerah dan Jumlah Pulau Menurut Kecamatan di Kabupaten Pangkajene dan Kepulauan, 2019 <i>Total Area and Number of Islands by Subdistrict in Pangkajene dan Kepulauan Regency, 2019</i>	6
1.1.2	Tinggi Wilayah dan Jarak ke Ibukota Menurut Kecamatan di Kabupaten Pangkajene dan Kepulauan, 2019 <i>Altitude and Distance to the Capital by Subdistrict in Pangkajene dan Kepulauan Regency, 2019</i>	8
1.2	KEADAAN IKLIM	
	CLIMATE CONDITION	
1.2.1	Pengamatan Unsur Iklim Menurut Bulan di Kabupaten Pangkajene dan Kepulauan, 2019 <i>Observation of Climate Elements by Month in Pangkajene dan Kepulauan Regency, 2019</i>	9
2.	PEMERINTAHAN/GOVERNMENT	
2.1	WILAYAH ADMINISTRATIF	
	ADMINISTRATIVE AREA	
2.1.1	Jumlah Desa ¹ /Kelurahan Menurut Kecamatan di Kabupaten Pangkajene dan Kepulauan, 2015–2019 <i>Number of Villages¹ by Subdistrict in Pangkajene dan Kepulauan Regency, 2015–2019</i>	20
2.2	DEWAN PERWAKILAN RAKYAT DAERAH	
	REGIONAL HOUSE OF REPRESENTATIVE	
2.2.1	Jumlah Anggota Dewan Perwakilan Rakyat Daerah Menurut Partai Politik dan Jenis Kelamin di Kabupaten Pangkajene dan Kepulauan, 2018 <i>Number of Regional House of Representatives's Members by Political Parties and Sex in Pangkajene dan Kepulauan Regency 2018</i>	21

2.3 SUMBER DAYA MANUSIA

HUMAN RESOURCES

2.3.1	Jumlah Pegawai Negeri Sipil Menurut Tingkat Jabatan dan Jenis Kelamin di Kabupaten Pangkajene dan Kepulauan, Desember 2018 dan Desember 2019 <i>Number of Civil Servants by Occupation and Sex in Pangkajene dan Kepulauan Regency, December 2018 and December 2019</i>	22
2.3.2	Jumlah Pegawai Negeri Sipil Menurut Tingkat Pendidikan dan Jenis Kelamin di Kabupaten Pangkajene dan Kepulauan, Desember 2018 dan Desember 2019 <i>Number of Civil Servants by Educational Level and Sex in Pangkajene dan Kepulauan Regency, December 2018 and December 2019</i>	24
2.3.3	Jumlah Pegawai Negeri Sipil Menurut Tingkat Kepangkatan dan Jenis Kelamin di Kabupaten Pangkajene dan Kepulauan, Desember 2018 dan Desember 2019 <i>Number of Civil Servants by Hierarchy and Sex in Pangkajene dan Kepulauan Regency, December 2018 and December 2019.....</i>	26
2.3.4	Jumlah Pegawai Negeri Sipil Menurut Dinas/Instansi Pemerintah dan Jenis Kelamin di Kabupaten Pangkajene dan Kepulauan, Desember 2019 <i>Number of Civil Servants by Institution/Office and Sex in Pangkajene dan Kepulauan Regency, December 2019.....</i>	28

2.4 KEUANGAN PEMERINTAH

GOVERNMENT FINANCE

2.4.1	Realisasi Pendapatan Pemerintah Kabupaten Pangkajene dan Kepulauan Menurut Jenis Pendapatan (ribu rupiah), 2016–2019 <i>Actual Pangkajene dan Kepulauan Regency Government Revenues by Kind of Revenues (thousand rupiahs), 2016–2019.....</i>	31
2.4.2	Realisasi Belanja Pemerintah Kabupaten Pangkajene dan Kepulauan Menurut Jenis Belanja (ribu rupiah), 2016– 2019 <i>Actual Pangkajene dan Kepulauan Regency Government Expenditures by Kind of Expenditures (thousand rupiahs), 2016–2019.</i>	33

**3. PENDUDUK DAN KETENAGAKERJAAN/
POPULATION AND EMPLOYMENT**

**3.1 PENDUDUK
POPULATION**

- 3.1.1 Penduduk, Laju Pertumbuhan Penduduk, Distribusi Persentase Penduduk, Kepadatan Penduduk, Rasio Jenis Kelamin Penduduk Menurut Kecamatan di Kabupaten Pangkajene dan Kepulauan, 2019

Population, Population Growth Rate, Percentage Distribution of Population, Population Density, and Population Sex Ratio by Subdistrict in Pangkajene dan Kepulauan Regency, 2019.....

46

**3.2 KETENAGAKERJAAN
EMPLOYMENT**

- 3.2.1 Penduduk Berumur 15 Tahun Keatas Menurut Jenis Kegiatan Selama Seminggu yang Lalu dan Jenis Kelamin di Kabupaten Pangkajene dan Kepulauan, 2019

Population Aged 15 Years and Over by Type of Activity During The Previous Week and Sex in Pangkajene dan Kepulauan Regency, 2019 ..

49

- 3.2.2 Penduduk Berumur 15 Tahun ke Atas Menurut Pendidikan Tertinggi yang Ditamatkan dan Jenis Kegiatan Selama Seminggu yang Lalu di Kabupaten Pangkajene dan Kepulauan, 2019

Population 15 Years of Age and Over by Educational Attainment and Type of Activity During the Previous Week in Pangkajene dan Kepulauan Regency, 2019.....

50

- 3.2.3 Penduduk Berumur 15 Tahun Ke Atas yang Bekerja Selama Seminggu yang Lalu Menurut Status Pekerjaan Utama dan Jenis Kelamin di Kabupaten Pangkajene dan Kepulauan, 2019

Population 15 Years of Age and Over who Worked During The Previous Week by Main Employment Status and Sex in Pangkajene dan Kepulauan, 2019.....

52

- 3.2.4 Jumlah Pencari Kerja Terdaftar dan Penempatan/ Pemenuhan Tenaga Kerja Menurut Pendidikan Tertinggi yang Ditamatkan di Kabupaten Pangkajene dan Kepulauan, 2019

Number of Registered Job Applicants, Registered Job Vacancies, and Worker Placement/Fulfillment by Educational Attainment in Pangkajene dan Kepulauan Regency, 2019

53

4. SOSIAL DAN KESEJAHTERAAN RAKYAT/SOCIAL AND WELFARE

4.1 PENDIDIKAN

EDUCATION

4.1.1	Jumlah Sekolah, Guru, dan Murid Taman Kanak-Kanak (TK) di Bawah Kementerian Pendidikan dan Kebudayaan Menurut Kecamatan di Kabupaten Pangkajene dan Kepulauan, 2018/2019 dan 2019/2020 <i>Number of Schools, Teachers, and Pupils in Kindergarten Under The Ministry of Education and Culture by Subdistrict in Pangkajene dan Kepulauan Regency, 2018/2019 dan 2019/2020.....</i>	56
4.1.2	Jumlah Sekolah, Guru, dan Murid Raudatul Athfal (RA) di Bawah Kementerian Agama Menurut Kecamatan di Kabupaten Pangkajene dan Kepulauan, 2018/2019 dan 2019/2020 <i>Number of Schools, Teachers, and Pupils in Raudatul Athfal (RA) Under The Ministry of Religious Affairs by Subdistrict in Pangkajene dan Kepulauan Regency, 2018/2019 dan 2019/2020</i>	76
4.1.3	Jumlah Sekolah, Guru, dan Murid Sekolah Dasar (SD) di Bawah Kementerian Pendidikan dan Kebudayaan Menurut Kecamatan di Kabupaten Pangkajene dan Kepulauan, 2018/2019 dan 2019/2020 <i>Number of Schools, Teachers, and Pupils in Primary Schools Under The Ministry of Education and Culture by Subdistrict in Pangkajene dan Kepulauan Regency, 2018/2019 dan 2019/2020</i>	77
4.1.4	Jumlah Sekolah, Guru, dan Murid Madrasah Ibtidaiyah (MI) di Bawah Kementerian Agama Menurut Kecamatan di Kabupaten Pangkajene dan Kepulauan, 2018/2019 dan 2019/2020 <i>Number of Schools, Teachers, and Pupils in Madrasah Ibtidaiyah (MI) Under The Ministry of Religious Affairs by Subdistrict in Pangkajene dan Kepulauan Regency, 2018/2019 dan 2019/2020</i>	80
4.1.5	Jumlah Sekolah, Guru, dan Murid Sekolah Menengah Pertama (SMP) di Bawah Kementerian Pendidikan dan Kebudayaan Menurut Kecamatan di Kabupaten Pangkajene dan Kepulauan, 2018/2019 dan 2019/2020 <i>Number of Schools, Teachers, and Pupils in Junior High Schools Under The Ministry of Education and Culture by Subdistrict in Pangkajene dan Kepulauan Regency, 2018/2019 dan 2019/2020</i>	83

4.1.6	<p>Jumlah Sekolah, Guru, dan Murid Madrasah Tsanawiyah (MTs) di Bawah Kementerian Agama Menurut Kecamatan di Kabupaten Pangkajene dan Kepulauan, 2018/2019 dan 2019/2020 <i>Number of Schools, Teachers, and Pupils in Madrasah Tsanawiyah (MTs) Under The Ministry of Religious Affairs by Subdistrict in Pangkajene dan Kepulauan Regency, 2018/2019 dan 2019/2020</i></p>	86
4.1.7	<p>Jumlah Sekolah, Guru, dan Murid Sekolah Menengah Atas (SMA) di Bawah Kementerian Pendidikan dan Kebudayaan Menurut Kecamatan di Kabupaten Pangkajene dan Kepulauan, 2018/2019 dan 2019/2020 <i>Number of Schools, Teachers, and Pupils in Senior High Schools Under The Ministry of Education and Culture by Subdistrict in Pangkajene dan Kepulauan Regency, 2018/2019 dan 2019/2020</i></p>	89
4.1.8	<p>Jumlah Sekolah, Guru, dan Murid Sekolah Menengah Kejuruan (SMK) di Bawah Kementerian Pendidikan dan Kebudayaan Menurut Kecamatan di Kabupaten Pangkajene dan Kepulauan, 2018/2019 dan 2019/2020 <i>Number of Schools, Teachers, and Pupils in Vocational High Schools Under The Ministry of Education and Culture by Subdistrict in Pangkajene dan Kepulauan Regency, 2018/2019 dan 2019/2020</i></p>	92
4.1.9	<p>Jumlah Sekolah, Guru, dan Murid Madrasah Aliyah (MA) di Bawah Kementerian Agama Menurut Kecamatan di Kabupaten Pangkajene dan Kepulauan, 2018/2019 dan 2019/2020 <i>Number of Schools, Teachers, and Pupils in Madrasah Aliyah (MA) Under the Ministry of Religious Affairs by Subdistrict in Pangkajene dan Kepulauan Regency, 2018/2019 dan 2019/2020</i></p>	95
4.1.10	<p>Jumlah Desa Sekolah Menurut Kecamatan dan Tingkat Pendidikan di 1/Kelurahan yang Memiliki Fasilitas Kabupaten Pangkajene dan Kepulauan, 2014–2019 <i>Number of Villages 1 Having Educational Facilities by Subdistrict and Educational Level in Pangkajene dan Kepulauan Regency, 2014–2019</i></p>	98
4.1.11	<p>Angka Partisipasi Murni (APM) dan Angka Partisipasi Kasar (APK) Menurut Jenjang Pendidikan di KabupatenPangkajene dan Kepulauan, 2018 dan 2019 <i>Net Participation Rates and Gross Participation Rates by Educational Level in Pangkajene dan Kepulauan Regency, 2018 and 2019</i></p>	103

4.1.12	Persentase Penduduk Berumur 15 Tahun ke Atas yang Melek Huruf Menurut Kelompok Umur di Kabupaten Pangkajene dan Kepulauan, 2018 dan 2019 <i>Percentage of Literate People Aged 15 Years and Over by Age Group in Pangkajene dan Kepulauan Regency, 2018 and 2019</i>	104
4.2	KESEHATAN HEALTH	
4.2.1	Jumlah Desa1/Kelurahan Yang Memiliki Sarana Kesehatan Menurut Kecamatan di Kabupaten Pangkajene dan Kepulauan, 2014–2019 <i>Number of Villages1 Having Health Facilities by Subdistrict in Pangkajene dan Kepulauan Regency, 2014–2019</i>	105
4.2.2	Jumlah Tenaga Kesehatan Menurut Kecamatan di Kabupaten Pangkajene dan Kepulauan, 2019 <i>Number of Medical Personnel by Subdistrict in Pangkajene dan Kepulauan Regency, 2019</i>	111
4.2.3	Persentase Penduduk yang Mempunyai Keluhan Kesehatan Selama Sebulan Terakhir Menurut Kecamatan di Kabupaten Pangkajene dan Kepulauan, 2014–2019 <i>Percentage of People Who Had Health Complaint During a Month Prior to The Survey by Subdistrict n Pangkajene dan Kepulauan Regency, 2014–2019</i>	112
4.2.4	Jumlah Rumah Sakit Umum, Rumah Sakit Khusus, Rumah Sakit/ Rumah Bersalin, Puskesmas, Klinik/Balai Kesehatan, Posyandu, dan Polindes Menurut Kecamatan di Kabupaten Pangkajene dan Kepulauan, 2018 dan 2019 <i>Number of General Hospital, Special Hospital, Maternity Hospital and Public Health Center, Medical Clinic, Integrated Service Post, Village Maternity Cottage by Subdistrict in Pangkajene dan Kepulauan Regency, 2018 and 2019</i>	112
4.2.5	Jumlah Kasus 10 Penyakit Terbanyak di Kabupaten Pangkajene dan Kepulauan, 2019 <i>Number of Cases of 10 Most Diseases in Pangkajene dan Kepulauan Regency, 2019</i>	116

4.3 AGAMA DAN SOSIAL LAINNYA

RELIGION AND OTHER SOCIAL AFFAIRS

4.3.1	Jumlah Penduduk Menurut Kecamatan dan Agama yang Dianut di Kabupaten Pangkajene dan Kepulauan, 2019 <i>Population by Subdistrict and Religion in Pangkajene dan Kepulauan Regency, 2019</i>	117
4.3.2	Jumlah Tempat Peribadatan Menurut Kecamatan di Kabupaten Pangkajene dan Kepulauan, 2019 <i>Number of Places of Worship by Subdistrict in Pangkajene dan Kepulauan Regency, 2019</i>	118
4.3.3	Jumlah Desa 1/Kelurahan yang Mengalami Bencana Alam ² Menurut Kecamatan di Kabupaten Pangkajene dan Kepulauan, 2011– 2018 <i>Number of Villages¹ that Had Natural Disaster² by Subdistrict in Pangkajene dan Kepulauan Regency, 2011–2018</i>	119
4.3.4	Jumlah Calon Jamaah Haji yang Diberangkatkan Menurut Kecamatan dan Jenis Kelamin di Kabupaten Pangkajene dan Kepulauan, 2019 <i>Number of Pilgrim Departed by Subdistrict and Sex in Pangkajene dan Kepulauan Regency, 2019</i>	122
4.3.5	Jumlah Nikah dan Rujuk Menurut Kecamatan di Kabupaten Pangkajene dan Kepulauan, 2019 <i>Number of Marriage and Reconciliation by Subdistrict in Pangkajene dan Kepulauan Regency, 2019</i>	123
4.3.6	Jumlah Talak Menurut Kecamatan di Kabupaten Pangkajene dan Kepulauan, 2019 <i>Population 15 Years of Age and Over by Educational Attainment and Type of Activity During the Previous Week in Pangkajene dan Kepulauan Regency, 2019</i>	124
4.3.7	Jumlah Akta Cerai yang Dikeluarkan Menurut Bulan di Kabupaten Pangkajene dan Kepulauan, 2019 <i>Number of Divorce Certificate Issued by Month in Pangkajene dan Kepulauan Regency, 2019</i>	125
4.3.8	Jumlah Perceraian Menurut Faktor Penyebabnya di Kabupaten Pangkajene dan Kepulauan, 2019 <i>Number of Divorce According to the Causes in Pangkajene dan Kepulauan Regency, 2019</i>	126

4.3.9	Jumlah Kejadian Bencana Alam Menurut Kecamatan di Kabupaten Pangkajene dan Kepulauan, 2019 Number of Natural Disasters by Subdistrict in Pangkajene dan Kepulauan Regency, 2019	127
4.3.10	Jumlah Korban Jiwa yang Diakibatkan Bencana Alam Menurut Kecamatan dan Kategori Korban Jiwadi Kabupaten Pangkajene dan Kepulauan, 2019 <i>Number of Human Victims Caused by Natural Disaster by Subdistrict and Kind Of Victims in Pangkajene dan Kepulauan Regency, 2019</i>	128
4.3.11	Jumlah Kerusakan Rumah yang Diakibatkan Bencana Alam Menurut Kecamatan dan Kategori Kerusakan di Kabupaten Pangkajene dan Kepulauan, 2019 <i>Number of Houses Damage Caused by Natural Disaster by Subdistrict ang Damage Category in Pangkajene dan Kepulauan Regency, 2019..</i>	130
4.3.12	Jumlah Keluarga Penerima Bantuan dan Anggaran Bantuan Sosial Pangan Menurut Kecamatan di Kabupaten Pangkajene dan Kepulauan, 2019 <i>Number of Beneficiary Family and Food Social Assistance Budget by Subdistrict in Pangkajene dan Kepulauan Regency, 2019.....</i>	130
4.3.13	Jumlah Tindak Pidana Menurut Kecamatan di Kabupaten Pangkajene dan Kepulauan, 2016-2019 <i>Number of Crimes by Subdistrict in Pangkajene dan Kepulauan Regency, 2016-2019.....</i>	134
4.3.14	Resiko Penduduk Terkena Tindak Pidana per 100.000 Penduduk Menurut Kecamatan di Kabupaten Pangkajene dan Kepulauan, 2016-2019 <i>Crime Rate by Subdistrict in Pangkajene dan Kepulauan Regency, 2016-2019</i>	135
4.3.15	Persentase Penyelesaian Tindak Pidana, Menurut Kecamatan di Kabupaten Pangkajene dan Kepulauan, 2019 <i>Crime Clearance Rate by Subdistrict in Pangkajene dan Kepulauan Regency, 2019</i>	136
4.3.16	Selang Waktu Terjadinya Tindak Pidana Menurut Kecamatan di Kabupaten Pangkajene dan Kepulauan, 2019 <i>Crime Clock by Subdistrict in Pangkajene dan Kepulauan Regency, 2019.....</i>	137

4.4 KEMISKINAN

POVERTY

4.4.1	Garis Kemiskinan, Jumlah, dan Persentase Penduduk Miskin di Kabupaten Pangkajene dan Kepulauan, 2012–2019 Poverty Line, Number, and Percentage of Poor People in Pangkajene dan Kepulauan Regency, 2012–2019.....	138
4.4.2	Indeks Kedalaman Kemiskinan dan Indeks Keparahan Kemiskinan di Kabupaten Pangkajene dan Kepulauan, 2012–2019 Poverty Gap Index and Poverty Severity Index in Pangkajene dan Kepulauan Regency, 2012–2019	139

**5. PERTANIAN, KEHUTANAN, PETERNAKAN, DAN PERIKANAN/
AGRICULTURE, FORESTRY, LIVESTOCK, AND FISHERY**

5.1 HORTIKULTURA

HORTICULTURE

5.1.1	Luas Panen Tanaman Sayuran Menurut Kecamatan dan Jenis Tanaman (ha) di Kabupaten Pangkajene dan Kepulauan, 2018 dan 2019 <i>Harvested Area of Vegetables by Subdistrict and Kind of Plant (ha) in Pangkajene dan Kepulauan Regency, 2018 and 2019.....</i>	159
5.1.2	Produksi Tanaman Sayuran Menurut Kecamatan dan Jenis Tanaman (kuintal) di Kabupaten Pangkajene dan Kepulauan, 2018 dan 2019 <i>Production of Vegetables by Subdistrict and Kind of Plant (quintal) in Pangkajene dan Kepulauan Regency, 2018 dan 2019.....</i>	162
5.1.3	Luas Panen Tanaman Sayuran dan Buah-buahan Semusim Menurut Jenis Tanaman (ha) di Kabupaten Pangkajene dan Kepulauan, 2016–2019 <i>Harvested Area of Seasonal Vegetables and Fruits by Kind of Plant (ha) in Pangkajene dan Kepulauan Regency, 2016– 2019.....</i>	165
5.1.4	Produksi Tanaman Sayuran dan Buah-buahan Semusim Menurut Jenis Tanaman (kuintal) di Kabupaten Pangkajene dan Kepulauan, 2016–2019 <i>Production of Seasonal Vegetables and Fruits by Kind of Plant (quintal) in Pangkajene dan Kepulauan Regency, 2016–2019.....</i>	166

5.1.5	Luas Panen Tanaman Biofarmaka Menurut Kecamatan dan Jenis Tanaman (m2) di Kabupaten Pangkajene dan Kepulauan, 2018 dan 2019 <i>Harvested Area of Medicinal Plants by Subdistrict and Kind of Plant (m2) in Pangkajene dan Kepulauan Regency, 2018 and 2019</i>	167
5.1.6	Produksi Tanaman Biofarmaka Menurut Kecamatan dan Jenis Tanaman (kg) di Kabupaten Pangkajene dan Kepulauan, 2018 and 2019 <i>Production of Medicinal Plants by Subdistrict and Kind of Plant (kg) in Pangkajene dan Kepulauan Regency, 2018 and 2019.....</i>	169
5.1.7	Luas Panen Tanaman Biofarmaka Menurut Jenis Tanaman (m2) di Kabupaten Pangkajene dan Kepulauan, 2016– 2019 <i>Harvested Area of Medicinal Plants by Kind of Plant (m2) in Pangkajene dan Kepulauan Regency, 2016–2019.....</i>	171
5.1.8	Produksi Tanaman Biofarmaka Menurut Jenis Tanaman (kg) di Kabupaten Pangkajene dan Kepulauan, 2016–2019 <i>Production of Medicinal Plants by Kind of Plant (kg) in Pangkajene dan Kepulauan Regency, 2016–2019.....</i>	172
5.1.9	Luas Panen Tanaman Hias Menurut Kecamatan dan Jenis Tanaman (m2) di Kabupaten Pangkajene dan Kepulauan, 2018 and 2019 <i>Harvested Area of Ornamental Plants by Subdistrict and Kind of Plant (m2) in Pangkajene dan Kepulauan Regency, 2018 and 2019.....</i>	173
5.1.10	Produksi Tanaman Hias Menurut Kecamatan dan Jenis Tanaman (tangkai) di Kabupaten Pangkajene dan Kepulauan, 2018 and 2019 <i>Production of Ornamental Plants by Subdistrict and Kind of Plant (stalks) in Pangkajene dan Kepulauan Regency, 2018 and 2019</i>	175
5.1.11	Luas Panen Tanaman Hias Menurut Jenis Tanaman (m2) di Kabupaten Pangkajene dan Kepulauan, 2018–2019 <i>Harvested Area of Ornamental Plants by Kind of Plant (m2) in Pangkajene dan Kepulauan Regency, 2018–2019.....</i>	177
5.1.12	Produksi Tanaman Hias Menurut Jenis Tanaman (tangkai) di Kabupaten Pangkajene dan Kepulauan, 2016–2019 <i>Production of Ornamental Plants by Kind of Plant (stalks) in Pangkajene dan Kepulauan Regency, 2016–2019.....</i>	178

5.1.13	Produksi Buah-buahan Menurut Kecamatan dan Jenis Tanaman (kuintal) di Kabupaten Pangkajene dan Kepulauan, 2018 and 2019 <i>Production of Fruits by Subdistrict and Kind of Plant (kuintal) in Pangkajene dan Kepulauan Regency, 2018 and 2019</i>	179
5.1.14	Produksi Buah-Buahan dan Sayuran Tahunan Menurut Jenis Tanaman (kuintal) di Kabupaten Pangkajene dan Kepulauan, 2016–2019 <i>Production of Annual Fruits and Vegetables by Kind of Plant (kuintal) in Pangkajene dan Kepulauan Regency, 2016–2019</i>	182
5.2	PERKEBUNAN ESTATE CROPS	
5.2.1	Luas Areal Tanaman Perkebunan Menurut Kecamatan dan Jenis Tanaman (ha) di Kabupaten Pangkajene dan Kepulauan, 2018 dan 2019 <i>Planted Area of Estate Crops by Subdistrict and Type of Crops (ha) in Pangkajene dan Kepulauan Regency, 2018 dan 2019</i>	183
5.2.2	Produksi Perkebunan Menurut Kecamatan dan Jenis Tanaman (ton) di Kabupaten Pangkajene dan Kepulauan, 2018 dan 2019 <i>Production of Estate by Subdistrict and Type of Crops (ton) in Pangkajene dan Kepulauan Regency, 2018 and 2019</i>	187
5.3	PETERNAKAN LIVESTOCK	
5.3.1	Populasi Ternak Menurut Kecamatan dan Jenis Ternak di Kabupaten Pangkajene dan Kepulauan, 2019 <i>Livestock Population by Subdistrict and Kind of Livestock in Pangkajene dan Kepulauan Regency, 2019</i>	191
5.3.2	Populasi Unggas Menurut Kecamatan dan Jenis Unggas di Kabupaten Pangkajene dan Kepulauan, 2019 <i>Poultry Population by Subdistrict and Kind of Poultry in Pangkajene dan Kepulauan Regency, 2019</i>	192
5.3.3	Produksi Daging Ternak Menurut Kecamatan dan Jenis Ternak (ton) di Kabupaten Pangkajene dan Kepulauan, 2019 <i>Livestock Meat Production by Subdistrict and Kind of Livestock (ton) in Pangkajene dan Kepulauan Regency, 2019</i>	193
5.3.4	Produksi Daging Unggas Menurut Kecamatan dan Jenis Unggas (ton) di Kabupaten Pangkajene dan Kepulauan, 2019 <i>Poultry Meat Production by Subdistrict and Kind of Poultry (ton) in Pangkajene dan Kepulauan Regency, 2019</i>	194

5.3.5	Produksi Susu Sapi dan Telur Unggas Menurut Kecamatan dan Jenis Unggas di Kabupaten Pangkajene dan Kepulauan, 2019 <i>Cow Milk and Poultry Eggs Production by Sub District and Type of Poultry in Pangkajene dan Kepulauan Regency, 2019</i>	195
5.4	PERIKANAN	
	FISHERY	
5.4.1	Produksi Perikanan Tangkap Menurut Kecamatan dan Jenis Penangkapan (ton) di Kabupaten Pangkajene dan Kepulauan, 2019 <i>Production of Fisheries Capture by Subdistrict and Kind of Capture (ton) in Pangkajene dan Kepulauan Regency, 2019</i>	196
5.4.2	Nilai Produksi Perikanan Tangkap Menurut Kecamatan dan Jenis Penangkapan di Kabupaten Pangkajene dan Kepulauan, 2019 <i>Value of Fisheries Capture Production by Subdistrict and Kind of Capture in Pangkajene dan Kepulauan Regency, 2019</i>	197
5.4.3	Produksi Perikanan Tangkap di Perairan Umum Menurut Kecamatan dan Lokasi Penangkapan (ton) di Kabupaten Pangkajene dan Kepulauan, 2019 <i>Production of Capture Fisheries in Inland Water by Subdistrict and Catch Location (ton) in Pangkajene and Kepulauan Regency, 2019</i>	198
5.4.4	Nilai Produksi Perikanan Tangkap di Perairan Umum Menurut Kecamatan dan Lokasi Penangkapan di Kabupaten Pangkajene dan Kepulauan, 2019 <i>Value of Capture Fisheries Production in Inland Water by Subdistrict and Catch Location in Pangkajene dan Kepulauan Regency, 2019</i>	199
5.4.5	Produksi Perikanan Budidaya Menurut Kecamatan dan Jenis Budidaya (ton) di Kabupaten Pangkajene dan Kepulauan, 2019 <i>Production of Aquaculture Fisheries by Subdistrict and Kind of Aquaculture (ton) in Pangkajene dan Kepulauan Regency, 2019</i>	200
5.4.6	Nilai Produksi Perikanan Budidaya Menurut Kecamatan dan Jenis Budidaya di Kabupaten Pangkajene dan Kepulauan, 2019 <i>Value of Aquaculture Fisheries Production by Subdistrict and Kind of Aquaculture in Pangkajene dan Kepulauan Regency, 2019</i>	201

5.5 KEHUTANAN

FORESTRY

5.5.1	Luas Kawasan Hutan dan Perairan Menurut Kecamatan di Kabupaten Pangkajene dan Kepulauan, 2019 <i>Forest and Inland Water Area by Subdistrict in Pangkajene dan Kepulauan Regency, 2019</i>	202
5.5.2	Produksi Kayu Hutan Menurut Kecamatan dan Jenis Produksi di Kabupaten Pangkajene dan Kepulauan, 2019 <i>Timber Production by Subdistrict and Kind of Product in Pangkajene dan Kepulauan Regency, 2019</i>	203

**6. INDUSTRI, PERTAMBANGAN, DAN ENERGI/
INDUSTRY, MINING, AND ENERGY**

6.1	Daya Terpasang, Produksi, dan Distribusi Listrik PT. PLN (Persero) pada Cabang/Ranting PLN Menurut Kecamatan di Kabupaten Pangkajene dan Kepulauan, 2019 <i>Installed Electricity Power, Production, and Distribution of PT. PLN (Persero) at PLN Branch by Subdistrict in Pangkajene dan Kepulauan Regency, 2019</i>	212
6.2	Jumlah Pelanggan Listrik Menurut Kecamatan di Kabupaten Pangkajene dan Kepulauan, 2015–2019 <i>Number of Electricity Customers by Subdistrict in Pangkajene dan Kepulauan Regency, 2015–2019</i>	213
6.3	Jumlah Pelanggan dan Air yang Disalurkan Menurut Kecamatan di Kabupaten Pangkajene dan Kepulauan, 2019 <i>Number of Customers and Distributed Water by Subdistrict in Pangkajene dan Kepulauan Regency, 2019</i>	214

7. PARIWISATA/TOURISM

7.1	Jumlah Rumah Makan/Restoran Menurut Kecamatan di Pangkajene dan Kepulauan, 2016–2019 <i>Number of Restaurants by Subdistrict in Pangkajene dan Kepulauan Regency, 2016-2019</i>	223
-----	--	-----

7.2	Jumlah Hotel dan Akomodasi Lainnya Menurut Klasifikasi di Kabupaten Pangkajene dan Kepulauan, 2015-2019 <i>Number of Hotel and Other Accomodations by Classification in Pangkajene dan Kepulauan Regency, 2015-2019.....</i>	224
7.3	Rata-rata Lama Menginap Tamu Asing dan Tamu Domestik Menurut Bulan di Kabupaten Pangkajene dan Kepulauan (hari), 2019 <i>Average Length of Stay of Foreign and Domestic Visitors by Month in Pangkajene dan Kepulauan Regency (day), 2019.....</i>	225
7.4	Persentase Tingkat Penghunian Kamar Hotel dan Akomodasi Lainnya Menurut Jenis Hotel dan Bulan di Kabupaten Pangkajene dan Kepulauan, 2019 <i>Room Occupancy Rate of Hotels and Other Accommodations by Type of Accommodation and Month in Pangkajene dan Kepulauan Regency, 2019.....</i>	226
8.	TRANSPORTASI DAN KOMUNIKASI/ TRANSPORTATION AND COMMUNICATION	
8.1	TRANSPORTASI TRANSPORTATION	
8.1.1	Panjang Jalan Menurut Tingkat Kewenangan Pemerintahan di Kabupaten Pangkajene dan Kepulauan (km), 2017–2019 <i>Length of Roads by Level of Government Authority in Pangkajene dan Kepulauan Regency (km), 2017–2019.....</i>	234
8.1.2	Panjang Jalan Menurut Jenis Permukaan Jalan di Kabupaten Pangkajene dan kepulauan (km), 2017–2019 <i>Length of Roads by Type of Road Surface in Pangkajene dan Kepulauan Regency (km), 2017–2019.....</i>	235
8.1.3	Panjang Jalan Menurut Kondisi Jalan di Kabupaten Pangkajene dan Kepulauan (km), 2017–2019 <i>Length of Roads by Condition of Roads in Pangkajene dan Kepulauan Regency (km), 2017–2019.....</i>	236
8.1.4	Jumlah Kendaraan Bermotor Menurut Kecamatan dan Jenis Kendaraan di Kabupaten Pangkajene dan Kepulauan, 2019 <i>Length of Roads by Subdistrict and Level of Government Authority in Pangkajene dan Kepulauan Regency, 2019.....</i>	237

8.2 KOMUNIKASI

COMMUNICATION

8.2.1	Jumlah Kantor Pos Pembantu Menurut Kecamatan di Kabupaten Pangkajene dan Kepulauan, 2016–2019 <i>Number of Post Offices Subsidiaries by Subdistrict in Pangkajene dan Kepulauan Regency, 2016–2019</i>	238
-------	---	-----

**9. PERBANKAN, KOPERASI, DAN HARGA-HARGA/
BANKING, COOPERATIVE, AND PRICES**

9.1	Jumlah Koperasi Aktif Menurut Kecamatan di Kabupaten Pangkajene dan Kepulauan , 2016–2019 <i>Number of Active Cooperative by Subdistrict in Pangkajene dan Kepulauan Regency, 2016–2019</i>	244
9.2	Jumlah Koperasi Menurut Jenis Koperasi dan Kecamatan di Kabupaten Pangkajene dan kepulauan, 2019 <i>Number of Cooperative by Kind of Cooperative and Subdistrict in Pangkajene dan Kepulauan Regency, 2019</i>	245

10. PENGELUARAN PENDUDUK/POPULATION EXPENDITURE

10.1	Rata-rata Pengeluaran per Kapita Sebulan Menurut Kelompok Komoditas (rupiah) di Kabupaten Pangkajene dan Kepulauan, 2018 dan 2019 <i>Monthly Average Expenditure per Capita by Commodity Group (rupiahs) in Pangkajene dan Kepulauan Regency, 2018 and 2019</i>	253
10.2	Persentase Pengeluaran per Kapita Sebulan Menurut Kelompok Komoditas di Kabupaten Pangkajene dan Kepulauan, 2018 dan 2019 <i>Percentage of Monthly Expenditure per Capita by Commodity Group in Pangkajene dan Kepulauan Regency, 2018 and 2019</i>	254
10.3	Persentase Penduduk Menurut Golongan Pengeluaran Per Kapita Sebulan di Kabupaten Pangkajene dan Kepulauan, 2018 dan 2019 <i>Percentage of Population by Per Capita Spending Group a Month in Pangkajene dan Kepulauan Regency, 2018 and 2019</i>	255

11. PERDAGANGAN/TRADE

11.1	Jumlah Sarana Perdagangan Menurut Jenisnya di Kabupaten Pangkajene dan Kepulauan, 2016–2019 <i>Number of Trading Facilities by Type of Facility in Pangkajene dan Kepulauan Regency, 2016–2019</i>	263
------	---	-----

12. SISTEM NERACA REGIONAL/SYSTEM OF REGIONAL ACCOUNTS

12.1.	Produk Domestik Regional Bruto Atas Dasar Harga Berlaku Menurut Lapangan Usaha (miliar rupiah) di Pangkajene dan Kepulauan, 2015–2019 <i>Gross Regional Domestic Product at Current Market Prices by Industry (billion rupiahs) in Pangkajene dan Kepulauan Regency, 2015–2019....</i>	276
12.2	Produk Domestik Regional Bruto Atas Dasar Harga Konstan 2010 Menurut Lapangan Usaha (miliar rupiah) di Pangkajene dan Kepulauan, 2015–2019 <i>Gross Regional Domestic Product at 2010 Constant Market Prices by Industry (billion rupiahs) in Pangkajene dan Kepulauan Regency, 2015–2019</i>	278
12.3	Distribusi Persentase Produk Domestik Regional Bruto Atas Dasar Harga Berlaku Menurut Lapangan Usaha di Pangkajene dan Kepulauan, 2015–2019 <i>Percentage Distribution of Gross Regional Domestic Product at Current Market Prices by Industry in Pangkajene dan Kepulauan Regency, 2015–2019</i>	280
12.4	Laju Pertumbuhan Produk Domestik Regional Bruto Atas Dasar Harga Konstan 2010 Menurut Lapangan Usaha (persen) di Pangkajene dan Kepulauan, 2016–2019 <i>Growth Rate of Gross Regional Domestic Product at 2010 Constant Market Prices by Industry (percent) in Pangkajene dan Kepulauan Regency, 2016–2019</i>	282
12.5	Produk Domestik Regional Bruto Atas Dasar Harga Berlaku Menurut Jenis Pengeluaran di Kabupaten Pangkajene dan Kepulauan (miliar rupiah), 2015–2019 <i>Gross Regional Domestic Product at Current Market Prices by Type of Expenditure in Pangkajene dan Kepulauan Regency (billion rupiahs), 2015–2019</i>	284

12.6	Produk Domestik Regional Bruto Atas Dasar Harga Konstan 2010 Menurut Jenis Pengeluaran di Kabupaten Pangkajene dan Kepulauan (miliar rupiah), 2015–2019 <i>Gross Regional Domestic Product at 2010 Constant Market Prices by Type of Expenditure in Pangkajene dan Kepulauan Regency (billion rupiahs), 2015–2019</i>	285
12.7	Distribusi Persentase Produk Domestik Regional Bruto Atas Dasar Harga Berlaku Menurut Pengeluaran di Kabupaten Pangkajene dan Kepulauan, 2015 - 2019 <i>Percentage Distribution of Gross Regional Domestic Product at Current Prices by Expenditure in Pangkajene dan Kepulauan Regency, 2015 - 2019</i>	286
12.8	Laju Pertumbuhan Produk Domestik Regional Bruto Atas Dasar Harga Konstan 2010 Menurut Pengeluaran di Kabupaten Pangkajene dan Kepulauan, 2015 - 2019 <i>Growth rate of Gross Regional Domestic Product at 2010 Constant Prices by Expenditure in Pangkajene dan Kepulauan Regency, 2015 - 2019</i>	287
13.	PERBANDINGAN ANTAR KABUPATEN/ KOTA/ REGENCY/MUNICIPAL COMPARISON	
13.1	Jumlah Penduduk Menurut Kabupaten/Kota di Provinsi Sulawesi Selatan (ribu), 2015–2019 <i>Population by Regency/Municipality in Sulawesi Selatan Province (thousand), 2015–2019</i>	293
13.2	Laju Pertumbuhan Produk Domestik Regional Bruto Atas Dasar Harga Konstan 2010 Menurut Kabupaten/Kota di Provinsi Sulawesi Selatan(persen), 2015–2019 <i>Rate of Growth of Gross Regional Domestic Products at Constant 2010 Prices by Regency/Municipality in Sulawesi Selatan Province (percent), 2015–2019</i>	294
13.3	Jumlah Penduduk Miskin Menurut Kabupaten/Kota di Provinsi Sulawesi Selatan (ribu), 2015–2019 <i>Number of Poor Population by Regency/Municipality in Sulawesi Selatan Province (thousand), 2015–2019</i>	295

13.4	Indeks Pembangunan Manusia Menurut Kabupaten/Kota di Provinsi Sulawesi Selatan, 2015–2019 <i>Human Development Index by Regency/Municipality in Sulawesi Selatan Province, 2015–2019</i>	296
------	--	-----

<https://pangkepkab.bps.go.id>

DAFTAR GAMBAR/LIST OF FIGURES

	Halaman Page
1.1 Luas Daerah Menurut Kecamatan di Kabupaten Pangkajene dan Kepulauan, 2019 <i>Total Area by Subdistrict in Pangkajene dan Kepulauan Regency, 2019</i>	5
2.1 Jumlah Desa1/Kelurahan Menurut Kecamatan di Kabupaten Pangkajene dan Kepulauan, 2019 <i>Number of Villages1 by Subdistrict in Pangkajene dan Kepulauan Regency, 2019</i>	18
2.2 Jumlah Pegawai Negeri Sipil Menurut Tingkat Pendidikan di Kabupaten Pangkajene dan Kepulauan, Desember 2019 <i>Number of Villages1 by Subdistrict in Pangkajene dan Kepulauan Regency, 2019</i>	19
3.1 Distribusi Persentase Penduduk Menurut Kecamatan di Kabupaten Pangkajene dan Kepulauan, 2019 <i>Percentage Distribution of Population by Subdistrict in Pangkajene dan Kepulauan Regency, 2019</i>	44
3.2 Persentase Penduduk Berumur 15 Tahun Keatas yang Bekerja Selama Seminggu yang Lalu Menurut Status Pekerjaan Utama di Kabupaten Pangkajene dan Kepulauan, 2019 <i>Percentage of Population Aged 15 Years and Over Who Worked During the Previous Week by Main Employment Status in Pangkajene dan Kepulauan Regency, 2019</i>	45
4.1 Angka Partisipasi Murni (APM) Menurut Jenjang Pendidikan dan Jenis Kelamin di Kabupaten Pangkajene dan Kepulauan, 2019 <i>Net Enrolment Rate by Educational Level and Sex in Pangkajene dan Kepulauan Regency, 2019</i>	69
4.2 Jumlah Tenaga Kesehatan di Kabupaten Pangkajene dan Kepulauan, 2019 <i>Number of Medical Personnel in Pangkajene dan Kepulauan Regency, 2019</i>	70
4.3 Persentase Akta Cerai yang Dikeluarkan Menurut Bulan di Kabupaten Pangkajene dan Kepulauan, 2019 <i>Percentage of Divorce Certificate Issued by Month in Pangkajene dan Kepulauan Regency, 2019</i>	71

4.4	Jumlah Tindak Pidana Menurut Kecamatan di Kabupaten Pangkajene dan Kepulauan, 2019 <i>Number of Crimes by Subdistrict in Pangkajene dan Kepulauan Regency, 2019</i>	72
5.1	Populasi Ternak dan Unggas di Kabupaten Pangkajene dan Kepulauan, 2019 <i>Livestock and Poultry Population in Pangkajene dan Kepulauan Regency, 2019</i>	157
5.2	Persentase Luas Kawasan Hutan di Kabupaten Pangkajene dan Kepulauan, 2019 <i>Livestock and Poultry Population in Pangkajene dan Kepulauan Regency, 2019</i>	158
6.1	Jumlah Pelanggan Listrik di Kabupaten Pangkajene dan Kepulauan, 2016–2019 <i>Number of Electricity Customers in Pangkajene dan Kepulauan Regency, 2016–2019</i>	210
6.2	Jumlah Pelanggan Air di Kabupaten Pangkajene dan Kepulauan, 2015–2019 <i>Number of Water Customers in Pangkajene dan Kepulauan Regency, 2015–2019</i>	211
7.1	Jumlah Rumah Makan/Restoran di Pangkajene dan Kepulauan, 2016–2019 <i>Number of Restaurants in Pangkajene dan Kepulauan Regency, 2016-2019</i>	221
7.2	Jumlah Akomodasi Lainnya di Kabupaten Pangkajene dan Kepulauan, 2015-2019 <i>Number of Other Accomodations in Pangkajene dan Kepulauan Regency, 2015-2019</i>	222
8.1	Jumlah Kendaraan Bermotor Menurut Jenis Kendaraan di Kabupaten Pangkajene dan Kepulauan, 2019 <i>Number of Motorized Vehicles by Subdistrict and Kind of Vehicle in Pangkajene dan Kepulauan Regency, 2019</i>	233
10.1	Persentase Penduduk Menurut Golongan Pengeluaran Per Kapita Sebulan di Kabupaten Pangkajene dan Kepulauan, 2019 <i>Percentage of Population by Per Capita Spending Group a Month in Pangkajene dan Kepulauan Regency, 2019</i>	252

	Halaman Page
12.1 Laju Pertumbuhan Ekonomi di Pangkajene dan Kepulauan, 2016–2019 <i>Economic Growth Rate in Pangkajene dan Kepulauan Regency, 2016–2019</i>	275
13.1 Perbandingan Pertumbuhan Ekonomi Kabupaten/Kota di Provinsi Sulawesi Selatan,2019 <i>Comparison of Economic Growth Regency/Municipality in Sulawesi Selatan Province, 2019</i>	292

<https://pangkepkab.bps.go.id>

PENJELASAN UMUM/EXPLANATORY NOTES

Tanda-tanda, satuan-satuan, dan lain-lainnya yang digunakan dalam publikasi ini adalah sebagai berikut:

Symbols, measurement units, and acronyms which are used in this publication, are as follows:

1. TANDA-TANDA/SYMBOLS

Data tidak tersedia/Data not available	: ...
Tidak ada atau nol /Null or zero	: -
Data dapat diabaikan/Data negligible	: 0
Tanda decimal/Decimal point	: ,
Data tidak dapat ditampilkan/Not applicable	: NA
Angka estimasi/Estimated figures	: e
Angka diperbaiki/Revised figures	: r
Angka sementara/Preliminary figures	: x
Angka sangat sementara/Very preliminary figures	: xx
Angka sangat sangat sementara/Very very preliminary figures	: xxx

2. SATUAN/UNITS

barel/barrel	: 158,99 liter/litres = 1/6,2898 m ³
hektar (ha)/hectare (ha)	: 10 000 m ²
kilometer (km)/kilometres (km)	: 1 000 meter/meters (m)
knot/knot	: 1,8523 km/jam (km/hour)
kuintal/quintal	: 100 kg
KWh	: 1 000 Watt hour
MWh	: 1 000 KWh
liter (untuk beras)/litre (for rice)	: 0,80 kg
MMSCF	: 1/35,3 m ³
metrik ton (m.ton)/metric ton (m. ton)	: 0,98421 long ton = 1 000 kg
ons/ounce	: 28,31 gram/grams
ton	: 1 000 kg

Satuan lain: buah, dus, butir, helai/lembar, kaleng, batang, pulsa, ton kilometer (ton-km), jam, menit, persen (%).

Other units: unit, pack, pieces, sheet, tin, pulse, ton-kilometres(ton-km), hour, minute, percent (%).

Perbedaan angka di belakang koma disebabkan oleh pembulatan angka.

The difference in decimal numbers is caused by rounding.

DAFTAR SINGKATAN/ LIST OF ABBREVIATIONS

SI	: Stasiun Iklim
SIMPK	: Stasiun Meteorologi Pertanian Khusus
t.t	: Tempat tidur
BCG	: Bacillus Calmette Guerin
DPT	: Difteri, Pertusis, Tetanus
TT	: Tetanus Toxoid
IOT	: Industri Obat Tradisional/ <i>Traditional Medicine Industry</i>
IKOT	: Industri Kecil Obat Tradisional/ <i>Traditional Medicine Small</i>
Alkes	: Alat kesehatan/ <i>Health Kits</i>
PKRT	: Perbekalan Kesehatan Rumah tangga/ <i>Household Health Logistics</i>
Kompl	: Komplemen/ <i>Complement</i>
IRTP	: Industri Pangan Produksi Rumah Tangga/ <i>Foods Home Industry</i>
PBF	: Pedagang Besar Farmasi/ <i>Pharmacy Whole-seller</i>
GFK	: Gudang Farmasi Kab/Kota/Regency/ <i>Municipality Pharmacy Warehouse</i>
RB	: Rumah Bersalin/ <i>Delivery House</i>
Pustu	: Puskesmas pembantu/ <i>Auxiliary Public Health Center</i>
BP	: Balai Pengobatan/ <i>Polyclinic</i>
TPS	: Tempat Pembuangan Sementara / <i>landfill</i>
Jamkesmas	: Jaminan kesehatan masyarakat miskin/ <i>Poor public health insurance</i>
PJKMU	: Program Jaminan Kesehatan Masyarakat Umum
SIUP	: Surat Ijin Usaha Perdagangan/ <i>Trading Permission Letter</i>
TDP	: Tanda Daftar Perusahaan/ <i>Company Registration Identity</i>
API	: Angka Pengenal Importir/ <i>Importer's Identity Number</i>

Statistik Kunci Kabupaten Pangkajene dan Kepulauan, 2018–2019

Key Statistics of Pangkajene dan Kepulauan Regency, 2018–2019

Rincian/Description	Satuan/Unit	2018	2019
(1)	(2)	(6)	(7)
SOSIAL/SOCIAL			
Penduduk ¹ /Population ¹	jiwa	332 674	335 514
Laju Pertumbuhan Penduduk ¹ /Population Growth ¹	%	1,02	0,09
Angka Harapan Hidup ^{1-e} /Life Expectancy Rate ¹	tahun/years	66,12	66,49
Angka Melek Huruf Usia 15+/Literacy Rate Aged 15+	%	91,60	92,32
Tingkat Partisipasi Angkatan Kerja -TPAK ² Labour Force Participation Rate-LFPR ²	%	63,50 ³	61,22 ³
Tingkat Pengangguran Terbuka-TPT ² Unemployment Rate-UR ²	%	6,91 ⁴	5,41 ⁴
Penduduk Miskin ⁵ /Poor People ⁴	ribu/thousand	50,12	47,07
Persentase Penduduk Miskin ⁴ Percentage of Poor People ⁴	%	15,10	14,06
Indeks Pembangunan Manusia-IPM ⁵ Human Development Index ⁵	–	67,71	68,29
EKONOMI/ECONOMIC			
Produk Domestik Regional Bruto (PDRB) Harga Berlaku ⁶ Gross Domestic Bruto (GDP) at Current Price ⁶	miliar rupiah billion rupiahs	23 994,89*	25 990,11**
Laju Pertumbuhan Ekonomi ⁸ /Economic Growth ⁷	%	4,76*	6,41**

Catatan/Notes: ¹ Data 2006–2009: berdasarkan hasil SUPAS 2005; mulai 2010: Hasil proyeksi penduduk Indonesia 2010–2035 (pertengahan tahun/Juni)/Data in 2006–2009: based on SUPAS 2005; since 2010: The result of Indonesia population projection 2010–2035 (mid year/June)

² Kondisi Agustus/Condition at August

³ Menggunakan penimbang hasil proyeksi penduduk tahun 2010–2035/Weighted by the 2010–2035 population projection

⁴ Kondisi Maret/Condition at March

⁵ Sejak tahun 2010, IPM dihitung dengan metode baru. Komponen IPM metode baru adalah angka harapan hidup saat lahir, harapan lama sekolah, rata-rata lama sekolah, dan pengeluaran per kapita/Since 2010, HDI was calculated using new method. New HDI component are life expectancy at birth, expected years of schooling, means years of schooling, and expenditure per capita

⁶ Mulai tahun 2010 mengadopsi System of National Account 2008 (SNA 2008)/Since 2010 is in line with System of National Account 2008 (SNA 2008)

⁷ Sebelum 2011 menggunakan tahun dasar 2000 (2000=100), mulai 2011 menggunakan tahun dasar 2010 (2010=100)/Before 2011 using 2000 base year (2000=100), since 2011 using 2010 base year (2010=100)

⁸ Mulai 2010 proyeksi penduduk berdasarkan hasil SP2010/Since 2010 population projection based on SP2010

⁹ IHK 82 kota (2012 = 100)/CPI 82 cities (2012 = 100)

¹⁰ Mulai 2010: menggunakan SBI 9 bulan/Since 2010: using SBI 9 month

* Angka sementara/Preliminary Figures

** Angka sangat sementara/Very Preliminary Figures



GEOGRAFI DAN IKLIM GEOGRAPHY AND CLIMATE

Tinggi Wilayah

350 mdpl



Luas Daerah

1112,29 km²



Jumlah Pulau

115 pulau



Curah Hujan Tertinggi

566 mm di Januari



PENJELASAN TEKNIS

1. Secara astronomis, Kabupaten Pangkajene dan Kepulauan terletak diantara 4°40' LS - 8°00' LS dan 110° BT - 119°48'67" BT.
2. Berdasarkan posisi geografisnya, Kabupaten Pangkajene dan Kepulauan memiliki batas-batas: Utara – Kabupaten Barru; Selatan – Kabupaten Maros; Timur – Kabupaten Maros dan Kabupaten Bone; Barat – Selat Makassar.
3. Kabupaten Pangkajene dan Kepulauan memiliki luas wilayah 1.112,29 km² dan memiliki 115 pulau.

TECHNICAL NOTES

1. *Astronomically, Pangkajene dan Kepulauan Regency is located between 4°40' LS and 8°00' South latitude, and between 110° BT and 119°48'67" BT East longitude.*
2. *In terms of geographic position, Pangkajene dan Kepulauan Regency has boundaries as follows: North – Barru Regency; South – Maros Regency; East – Maros Regency and Bone Regency; West – Makassar Strait.*
3. *Pangkajene dan Kepulauan Regency has an area of 1,112.29 km² and has 115 islands.*

ULASAN**Geografi**

Kabupaten Pangkajene dan Kepulauan terletak di Pantai Barat Sulawesi Selatan, berjarak sekitar 100 km arah utara Kota Makassar. Kabupaten Pangkajene dan Kepulauan memiliki luas wilayah seluas 1.112,29 km² dengan luas wilayah terluas berada di Kecamatan Balocci dan luas wilayah terkecil berada di Kecamatan Mandalle.

Dengan kondisi geografis yang ada, Kecamatan Liukang Tangaya merupakan kecamatan terjauh yang berjarak ± 291 km dari ibukota kabupaten. Kabupaten Pangkajene dan Kepulauan terdiri dari 13 Kecamatan dan 103 Desa/Kelurahan.

Iklim

Suhu udara tertinggi di Kabupaten Pangkajene dan Kepulauan pada tahun 2019 sebesar 28,9°C terjadi pada bulan Oktober dengan kelembaban udara sebesar 64%, tekanan udara sebesar 1.010,7 mb, kecepatan angin 8,0 dan penyinaran matahari sebesar 97%. Sedangkan, suhu terendah terjadi pada bulan Juli yaitu sebesar 26,7°C dengan kelembaban udara sebesar 72%, tekanan udara sebesar 1.012,1 mb, dan penyinaran matahari sebesar 87%.

Hari hujan paling banyak terjadi pada bulan Desember yaitu 27 hari dengan curah hujan 367 mm³.

DESCRIPTION**Geography**

Pangkajene dan Kepulauan Regency is located on the West Coast of South Sulawesi, located about 100 km north of Makassar Municipality. Pangkajene dan Kepulauan Regency has an area of 1,112.29 km² with the widest area in Balocci Subdistrict and the smallest area in Mandalle Subdistrict.

With existing geographical conditions, Liukang Tangaya Subdistrict is the furthest subdistrict which is ± 291 km from the regency capital. Pangkajene dan Kepulauan Regency has 13 subdistrict spreading over 103 villages.

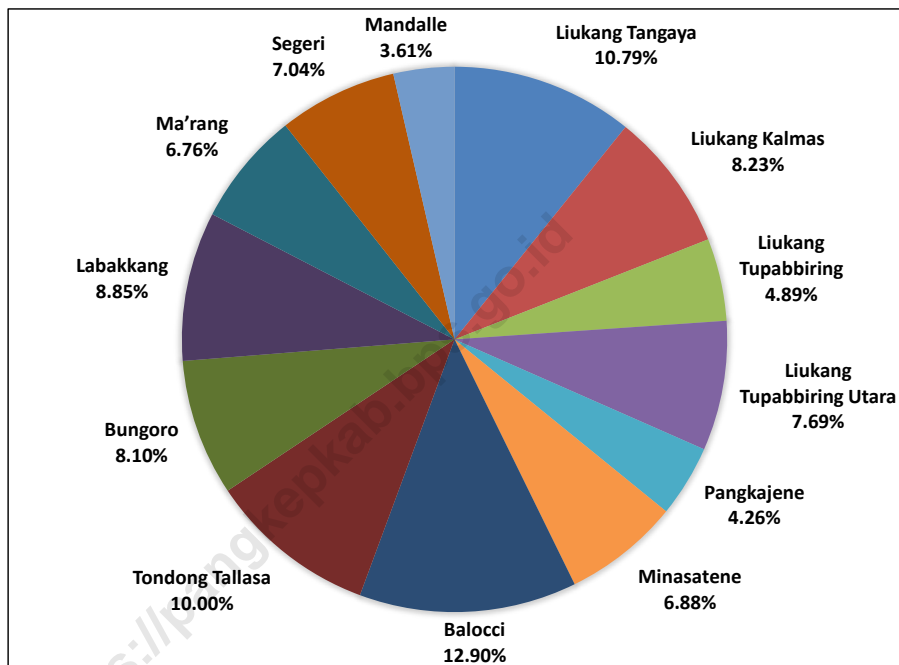
Climate

The highest temperature in Pangkajene dan Kepulauan Regency in 2019 of 28.9 °C occurred in October with humidity of 64%, atmospheric pressure of 1,010.7 mb, wind velocity of 8.0 and duration of sunshine of 97%. Meanwhile, the lowest temperature occurred in July that is 26.7 °C with 72% humidity, atmospheric pressure of 1,012.1 mb, and duration of sunshine by 87%.

Most rainy days occur in December, which is 27 days with 367 mm³ of rainfall.

Gambar 1.1
Figures

**Luas Daerah Menurut Kecamatan di Kabupaten
Pangkajene dan Kepulauan, 2019**
*Total Area by Subdistrict in Pangkajene dan Kepulauan
Regency, 2019*



1.1 KEADAAN GEOGRAFI GEOGRAPHY CONDITION

Tabel 1.1.1 **Luas Daerah dan Jumlah Pulau Menurut Kecamatan di Kabupaten Pangkajene dan Kepulauan, 2019**
Table 1.1.1 **Total Area and Number of Islands by Subdistrict in Pangkajene dan Kepulauan Regency, 2019**

Kecamatan Subdistrict	Ibukota Kecamatan Capital of Subdistrict	Luas Total Area (km ² /sq.km)
(1)	(2)	(3)
Liukang Tangaya	Sapuka	120,00
Liukang Kalmas	Kalu-Kaluang	91,50
Liukang Tupabbiring	Mattiro Sompe	54,44
Liukang Tupabbiring Utara	Mattiro Kanja	85,56
Pangkajene	Pangkajene	47,39
Minasatene	Minasate	76,48
Balocci	Balleangin	143,48
Tondong Tallasa	Bantimurung	111,20
Bungoro	Samalewa	90,12
Labakkang	Labakkang	98,46
Ma'rang	Bonto-Bonto	75,22
Segeri	Segeri	78,28
Mandalle	Tamarupa	40,16
Pangkep	Pangkajene	1 112,29

Lanjutan Tabel/*Continued Table* 1.1.1

Kecamatan <i>Subdistrict</i>	Persentase terhadap Luas Kabupaten <i>Percentage to 's Area</i>	Jumlah Pulau <i>Number of Islands</i>
(1)	(4)	(5)
Liukang Tangaya	10,79	62
Liukang Kalmas	8,23	14
Liukang Tupabbiring	4,89	20
Liukang Tupabbiring Utara	7,69	18
Pangkajene	4,26	1
Minasatene	6,88	1
Balocci	12,90	1
Tondong Tallasa	10,00	1
Bungoro	8,10	1
Labakkang	8,85	1
Ma'rang	6,76	1
Segeri	7,04	1
Mandalle	3,61	1
Pangkep	100,00	115

Sumber/*Source*: Badan Pusat Statistik Kabupaten Pangkajene dan Kepulauan/*Statistics of Pangkajene dan Kepulauan Regency*

Tabel 1.1.2 **Tinggi Wilayah dan Jarak ke Ibukota Menurut Kecamatan di Kabupaten Pangkajene dan Kepulauan, 2019**
Table *Altitude and Distance to the Capital by Subdistrict in Pangkajene dan Kepulauan Regency, 2019*

Kecamatan Subdistrict	Tinggi Wilayah (mdpl) Altitude (m a.s.l)	Jarak ke Ibukota Distance to the Capital
(1)	(2)	(3)
Liukang Tangaya	5	291,29
Liukang Kalmas	5	209,21
Liukang Tupabbiring	5	43,55
Liukang Tupabbiring Utara	5	19,31
Pangkajene	10	-
Minasatene	50	2,50
Balocci	700	21,00
Tondong Tallasa	625	25,00
Bungoro	150	3,50
Labakkang	100	7,00
Ma'rang	100	15,00
Segeri	100	22,00
Mandalle	100	30,00
Pangkep	350	-

Sumber/Source: Badan Pusat Statistik Kabupaten Pangkajene dan Kepulauan/*Statistics of Pangkajene dan Kepulauan Regency*

1.2 KEADAAN IKLIM CLIMATE CONDITION

Tabel 1.2.1 Pengamatan Unsur Iklim Menurut Bulan di Kabupaten Pangkajene dan Kepulauan, 2019
Table 1.2.1 Observation of Climate Elements by Month in Pangkajene dan Kepulauan Regency, 2019

Bulan Month	Suhu/Temperature (°C)			Kelembaban/Humidity (%)		
	Minimum	Rata-rata Average	Maksimum Maximum	Minimum	Rata-rata Average	Maksimum Maximum
(1)	(2)	(3)	(4)	(5)	(6)	(7)
Januari/January	24,3	26,7	30,1	76	86	97
Februari/February	24,1	26,9	30,8	79	86	94
Maret/March	24,2	27,0	30,5	80	86	92
April/April	24,9	27,9	31,8	73	82	90
Mei/May	24,7	28,0	32,0	65	78	87
Juni/June	23,6	27,0	31,1	72	81	95
Juli/July	22,2	26,7	31,8	55	72	89
Agustus/August	22,6	27,2	32,9	44	64	78
September/September	22,9	28,0	33,5	44	62	75
Oktober/October	23,6	28,9	34,3	50	64	77
November/November	24,4	28,6	33,7	67	74	83
Desember/December	24,9	27,9	31,8	76	83	90

Lanjutan Tabel/*Continued Table 1.2.1*

Bulan <i>Month</i>	Kecepatan Angin (m/det) <i>Wind Velocity (m/sec)</i>			Tekanan Udara/ <i>Atmospheric Pressure</i> (mb)		
	Minimum	Rata-rata <i>Average</i>	Maksimum <i>Maximum</i>	Minimum	Rata-rata <i>Average</i>	Maksimum <i>Maximum</i>
(1)	(8)	(9)	(10)	(11)	(12)	(13)
Januari/ <i>January</i>	...	2,06	1 011,3	...
Februari/ <i>February</i>	...	1,54	1 012,5	...
Maret/ <i>March</i>	...	1,54	1 011,4	...
April/ <i>April</i>	...	2,57	1 010,3	...
Mei/ <i>May</i>	...	1,54	1 011,3	...
Juni/ <i>June</i>	...	1,03	1 011,1	...
Juli/ <i>July</i>	...	1,54	1 012,1	...
Agustus/ <i>August</i>	...	2,57	1 012,1	...
September/ <i>September</i>	...	2,06	1 012,9	...
Oktober/ <i>October</i>	...	4,12	1 010,7	...
November/ <i>November</i>	...	2,06	1 010,9	...
Desember/ <i>December</i>	...	2,06	1 010,5	...

Lanjutan Tabel/*Continued Table 1.2.1*

Bulan Month	Jumlah Curah Hujan Number of Precipitation (mm)	Jumlah Hari Hujan (hari) Number of Rainy Days (day)	Penyinaran Matahari Duration of Sunshine (%)
(1)	(14)	(15)	(16)
Januari/ <i>January</i>	566	26	37
Februari/ <i>February</i>	325	18	59
Maret/ <i>March</i>	373	21	57
April/ <i>April</i>	349	18	60
Mei/ <i>May</i>	83	6	79
Juni/ <i>June</i>	100	9	70
Juli/ <i>July</i>	-	2	87
Agustus/ <i>August</i>	-	1	97
September/ <i>September</i>	-	-	97
Oktober/ <i>October</i>	5	3	97
November/ <i>November</i>	7	6	88
Desember/ <i>December</i>	367	27	12

Sumber/*Source*: Stasiun Klimatologi kelas I Maros (BMKG)/*Climatology Station Class I of Maros (BMKG)*



PEMERINTAH GOVERNMENT



**13 Kecamatan
38 Kelurahan
65 Desa**



**Jumlah PNS :
2.315 Laki-Laki
3.521 Perempuan**



**Anggota DPRD :
32 Laki-Laki
2 Perempuan**



PENJELASAN TEKNIS**TECHNICAL NOTES**

- | | |
|--|---|
| <p>1. Menurut Undang-Undang Dasar Republik Indonesia 1945 (hasil amandemen kedua), yaitu pada Bab VI tentang Pemerintahan Daerah, Pasal 18, Ayat 1, dinyatakan bahwa "Negara Kesatuan Republik Indonesia dibagi atas daerah-daerah provinsi dan daerah provinsi itu dibagi atas kabupaten dan kota, yang tiap-tiap provinsi, kabupaten, dan kota itu mempunyai pemerintahan daerah, yang diatur dengan undang-undang."</p> | <p>1. <i>As stated in Undang-Undang Dasar Republik Indonesia 1945 (after second amendment), in Chapter IV, clause 18, verse 1, stated "Negara Kesatuan Republik Indonesia divided by Provinces whereas the province itself divided by Regencies and Cities, and owned local government and regulated by Constitution"</i></p> |
| <p>2. Kecamatan adalah wilayah administratif yang merupakan kepanjangan tangan dari pemerintah kabupaten atau kota. Kecamatan dipimpin oleh seorang camat, masing-masing merupakan pegawai negeri sipil serta bertanggung jawab kepada bupati atau wali kota yang melingkupi batas-batas wilayahnya. Setiap kecamatan terdiri dari beberapa kelurahan/desa atau nama lain.</p> | <p>2. <i>Subdistrict is an administrative area located within Regency or City which led by Camat. Camat itself is a legal civil servant and report directly to Bupati or Walikota. Subdistrict consist of Urban Communities/Village.</i></p> |
| <p>3. Tingkatan di bawah kecamatan adalah Kelurahan atau desa. Kelurahan dipimpin oleh seorang lurah, sedangkan Desa dipimpin oleh seorang kepala desa.</p> | <p>3. <i>Urban Communities is one level below Subdistrict and led by Lurah, meanwhile and certain area Urban Communities can be called Village and led by Kepala Desa.</i></p> |
| <p>4. Dusun adalah suatu daerah dimana beberapa rumah atau keluarga yang bertempat</p> | <p>4. <i>Rural is an area contain house and families that settled their life. Rural is Level 5 administrative area</i></p> |

tinggal. Dusun merupakan Dati V yang merupakan bagian dari sebuah desa. Untuk beberapa wilayah, menggunakan sinonim Lingkungan untuk wilayah Kelurahan dalam penyebutannya.

which is also part of Village. In an Urban Communities neighbors, Rural used to be called Lingkungan.

- | | |
|---|---|
| <p>5. Rukun Warga (RW) adalah pembagian wilayah di Indonesia di bawah Dusun atau Lingkungan.</p> | <p>5. <i>Rukun Warga (RW) is administrative area that put it all together to construct Dusun or Lingkungan.</i></p> |
| <p>6. Rukun Tetangga (RT) adalah pembagian wilayah di Indonesia di bawah Rukun Warga.</p> | <p>6. <i>Rukun Tetangga (RT) is one level area below RW</i></p> |
| <p>7. Badan Permusyawaratan Desa (BPD) merupakan lembaga perwujudan demokrasi dalam penyelenggaraan pemerintahan desa. BPD dapat dianggap sebagai "parlemen"-nya desa. BPD merupakan lembaga baru di desa pada era otonomi daerah di Indonesia.</p> | <p>7. <i>Village Parliament Members (BPD) is an institution born based on democracy in local government. BPD can be called the parliament of the village in the autonomy era in Indonesia lately.</i></p> |
| <p>8. Anggota BPD adalah wakil dari penduduk desa bersangkutan berdasarkan keterwakilan wilayah yang ditetapkan dengan cara musyawarah dan mufakat.</p> | <p>8. <i>The member of BPD are representative of specific area which elected by deliberation.</i></p> |

ULASAN**DESCRIPTION****Wilayah Administratif**

Secara administratif, Kabupaten Pangkajene dan Kepulauan memiliki 13 kecamatan yang terdiri dari 103 desa/kelurahan. Kecamatan Labakkang memiliki pembagian desa/kelurahan terbanyak yaitu 13 desa/kelurahan, sedangkan Kecamatan Balocci memiliki desa/kelurahan paling sedikit yaitu 5 desa/kelurahan.

Sumber Daya Manusia

Pemerintah Kabupaten Pangkajene dan Kepulauan pada tahun 2019 memiliki 5.836 pegawai Negeri Sipil (PNS), dengan 2.315 laki-laki (39,67 persen) dan 3.521 perempuan (60,33 persen). Jumlah PNS tersebut meningkat 4,74 persen dibandingkan dengan tahun 2018. Pada tahun 2019, terdapat 4.512 PNS (77,31 persen) berpendidikan terakhir sarjana. Akan tetapi, masih ada 11 (0,19 persen) PNS yang berpendidikan terakhir sampai dengan sekolah dasar.

Pada tahun 2019, terdapat 607 pencari kerja terdaftar di Kabupaten Pangkajene dan Kepulauan yang terdiri dari 355 laki-laki (58,48 persen) dan 252 perempuan (41,52 persen). Sebanyak 284 (46,96 persen) pencari kerja tersebut berpendidikan terakhir sarjana.

Administrative Area

Administratively, Pangkajene dan Kepulauan Regency has 13 subdistricts consisting of 103 villages. Labakkang Subdistrict has the most villages division, 13 villages, while Balocci Subdistrict has at least 5 villages.

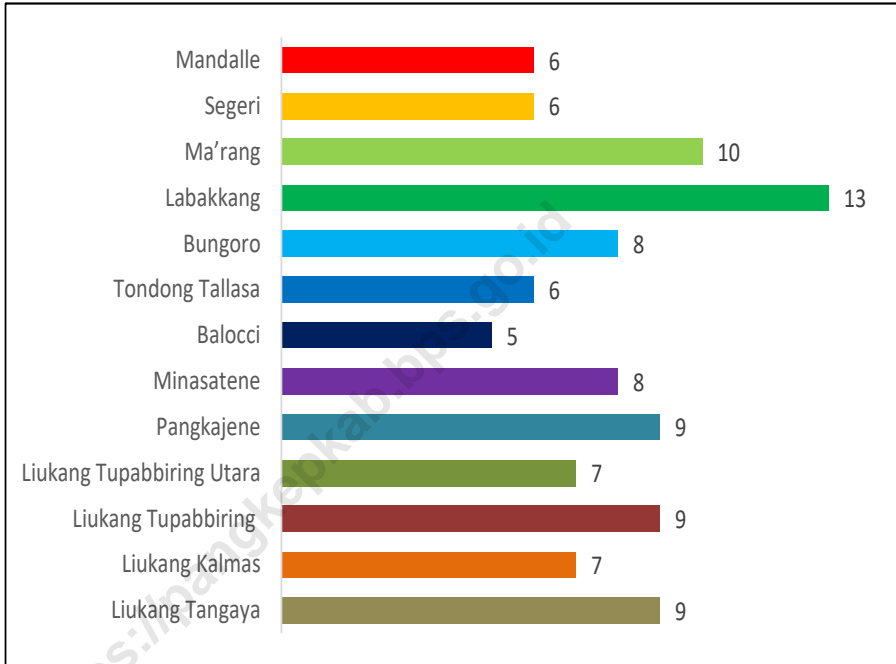
Human Resources

Pangkajene dan Kepulauan Regency Governments in 2019 had 5,836 Civil Servants (PNS), with 2,315 men (39.67 percent) and 3,521 women (60.33 percent). The number of civil servants increased by 4.74 percent compared to 2018. In 2019, there were 4,512 civil servants (77.31 percent) having the last Bachelor's degree. However, there are still 11 (0.19 percent) civil servants with the latest education up to elementary school.

In 2019, there were 607 registered job applicants in Pangkajene dan Kepulauan Regency consisting of 355 men (58.48 percent) and 252 women (41.52 percent). As many as 284 (46.96 percent) of those job applicants have the last Bachelor's degree.

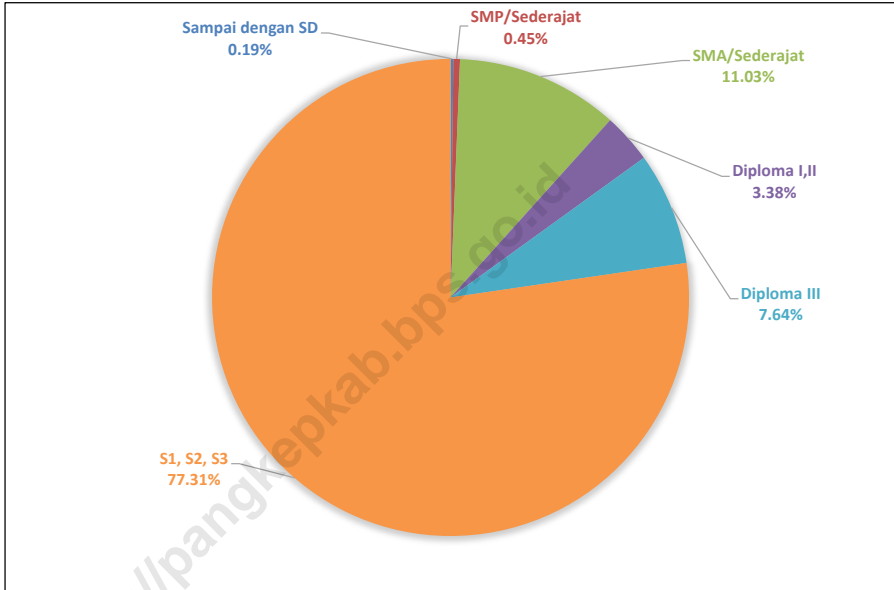
Gambar 2.1
Figures

Jumlah Desa¹/Kelurahan Menurut Kecamatan di Kabupaten Pangkajene dan Kepulauan, 2019
Number of Villages¹ by Subdistrict in Pangkajene dan Kepulauan Regency, 2019



Gambar 2.2
Figures

Jumlah Pegawai Negeri Sipil Menurut Tingkat Pendidikan di Kabupaten Pangkajene dan Kepulauan, Desember 2019
Number of Civil Servants by Educational Level in Pangkajene dan Kepulauan Regency, 2019



2.1 WILAYAH ADMINISTRATIF ADMINISTRATIVE AREA

Tabel 2.1.1 **Jumlah Desa¹/Kelurahan Menurut Kecamatan di Kabupaten Pangkajene dan Kepulauan, 2015–2019**
Table 2.1.1 **Number of Villages¹ by Subdistrict in Pangkajene dan Kepulauan Regency, 2015–2019**

Kecamatan Subdistrict	2015	2016	2017	2018	2019
(1)	(2)	(3)	(4)	(5)	(6)
Liukang Tangaya	9	9	9	9	9
Liukang Kalmas	7	7	7	7	7
Liukang Tupabbiring	9	9	9	9	9
Liukang Tupabbiring Utara	7	7	7	7	7
Pangkajene	9	9	9	9	9
Minasatene	8	8	8	8	8
Balocci	5	5	5	5	5
Tondong Tallasa	6	6	6	6	6
Bungoro	8	8	8	8	8
Labakkang	13	13	13	13	13
Ma'rang	10	10	10	10	10
Segeri	6	6	6	6	6
Mandalle	6	6	6	6	6
Pangkep	103	103	103	103	103

Catatan/Note: ¹Termasuk Unit Permukiman Transmigrasi (UPT)/Include Transmigration Settlement Unit

Sumber/Source: Peraturan Kepala Badan Pusat Statistik Nomor 29 Tahun 2018 Tanggal 15 Januari 2018 tentang Perubahan Atas Peraturan Kepala Badan Pusat Statistik Nomor 55 Tahun 2017 tentang Kode dan Nama Wilayah Kerja Statistik Tahun 2017

Chief Statistician Regulation Number 29/2018, January 15 2018, as a revision of Chief Statistician Regulation Number 55 of 2017 on Code and Name of Regional Level of Data Collection

2.2 DEWAN PERWAKILAN RAKYAT DAERAH REGIONAL HOUSE OF REPRESENTATIVE

Tabel 2.2.1 **Jumlah Anggota Dewan Perwakilan Rakyat Daerah Menurut Partai Politik dan Jenis Kelamin di Kabupaten Pangkajene dan Kepulauan, 2018**
Number of Regional House of Representatives's Members by Political Parties and Sex in Pangkajene dan Kepulauan Regency 2018

Partai Politik <i>Political Parties</i>	Laki-laki <i>Male</i>	Perempuan <i>Female</i>	Jumlah <i>Total</i>
(1)	(2)	(3)	(4)
GOLKAR	8	2	10
DEMOKRAT	4	-	4
PAN	2	-	2
NASDEM	1	-	1
HANURA	1	-	1
PDIP	2	-	2
PKB	3	1	4
PKS	2	-	2
PPP	5	-	5
GERINDRA	4	-	4
Pangkep	32	3	35

Sumber/Source: DPRD Kabupaten Pangkajene dan Kepulauan/*Regional Parliament of Pangkajene dan Kepulauan*

2.3 SUMBER DAYA MANUSIA HUMAN RESOURCES

Tabel 2.3.1 Jumlah Pegawai Negeri Sipil Menurut Tingkat Jabatan dan Jenis Kelamin di Kabupaten Pangkajene dan Kepulauan, Desember 2018 dan Desember 2019
Number of Civil Servants by Occupation and Sex in Pangkajene dan Kepulauan Regency, December 2018 and December 2019

Jabatan <i>Occupation</i>	2018		Jumlah <i>Total</i>
	Laki-laki <i>Male</i>	Perempuan <i>Female</i>	
(1)	(2)	(3)	(4)
Fungsional Tertentu <i>Specific Functional</i>
Fungsional Umum <i>Staf General Functional</i>
Struktural/Structural
Eselon V/5th Echelon
Eselon IV/4th Echelon
Eselon III/3rd Echelon
Eselon II/2nd Echelon
Eselon I/1st Echelon
Jumlah/Total	2 281	3 291	5 572

Lanjutan Tabel/*Continued Table 2.3.1*

Jabatan <i>Occupation</i>	2019		Jumlah <i>Total</i>
	Laki-laki <i>Male</i>	Perempuan <i>Female</i>	
(1)	(5)	(6)	(7)
Fungsional Tertentu <i>Specific Functional</i>	1 065	2 305	3 370
Fungsional Umum <i>Staf General Functional</i>	666	797	1 463
Struktural/ <i>Structural</i>	584	419	1 003
Eselon V/5th Echelon	-	-	-
Eselon IV/4th Echelon	422	352	774
Eselon III/3rd Echelon	137	56	193
Eselon II/2nd Echelon	25	11	36
Eselon I/1st Echelon	-	-	-
Jumlah/<i>Total</i>	2 315	3 521	5 836

Sumber/*Source*: Badan Kepegawaian dan Diklat Daerah Kabupaten Pangkajene dan Kepulauan/*Representative of Personal Affairs of Pangkajene dan Kepulauan*

Tabel
Table 2.3.2

Jumlah Pegawai Negeri Sipil Menurut Tingkat Pendidikan dan Jenis Kelamin di Kabupaten Pangkajene dan Kepulauan, Desember 2018 dan Desember 2019
Number of Civil Servants by Educational Level and Sex in Pangkajene dan Kepulauan Regency, December 2018 and December 2019

Tingkat Pendidikan <i>Educational Level</i>	2018		
	Laki-laki <i>Male</i>	Perempuan <i>Female</i>	Jumlah <i>Total</i>
(1)	(2)	(3)	(4)
Sampai dengan SD <i>Up to Primary School</i>	10	1	11
SMP/Sederajat <i>General Vocational Junior High School</i>	24	6	30
SMA/Sederajat <i>General/Vocational Senior High School</i>	432	308	740
Diploma I, II/Akta I, II <i>Diploma I, II/Akta I, II</i>	95	163	258
Diploma III/Akta III/Sarjana Muda <i>Diploma III/Akta III/Bachelor</i>	50	265	315
Tingkat Sarjana/Doktor/Ph.D <i>University Graduates</i>	1 670	2 548	4 218
Jumlah/Total	2 281	3 291	5 572

Lanjutan Tabel/*Continued Table 2.3.2*

Tingkat Pendidikan <i>Educational Level</i>	2019		
	Laki-laki <i>Male</i>	Perempuan <i>Female</i>	Jumlah <i>Total</i>
(1)	(2)	(3)	(4)
Sampai dengan SD <i>Up to Primary School</i>	10	1	11
SMP/Sederajat <i>General Vocational Junior High School</i>	20	6	26
SMA/Sederajat <i>General/Vocational Senior High School</i>	385	259	644
Diploma I, II/Akta I, II <i>Diploma I, II/Akta I, II</i>	76	121	197
Diploma III/Akta III/Sarjana Muda <i>Diploma III/Akta III/Bachelor</i>	76	370	446
Tingkat Sarjana/Doktor/Ph.D <i>University Graduates</i>	1 748	2 764	4 512
Jumlah/Total	2 315	3 521	5 836

Sumber/Source: Badan Kepegawaian dan Diklat Daerah Kabupaten Pangkajene dan Kepulauan/*Representative of Personal Affairs of Pangkajene dan Kepulauan*

Tabel
Table 2.3.3

**Jumlah Pegawai Negeri Sipil Menurut Tingkat
Kepangkatan dan Jenis Kelamin di Kabupaten Pangkajene
dan Kepulauan, Desember 2018 dan Desember 2019**
*Number of Civil Servants by Hierarchy and Sex in
Pangkajene dan Kepulauan Regency, December 2018 and
December 2019*

Pangkat/Golongan/Ruang <i>Hierarchy</i>	2018		
	Laki-laki <i>Male</i>	Perempuan <i>Female</i>	Jumlah <i>Total</i>
(1)	(2)	(3)	(4)
1. I/A (Juru Muda)	1	-	1
2. I/B (Juru Muda Tingkat I)	5	-	5
3. I/C (Juru)	8	1	9
4. I/D (Juru Tingkat I)	7	2	9
Golongan I/Range I	21	3	24
5. II/A (Pengatur Muda)	42	15	57
6. II/B (Pengatur Muda Tingkat I)	67	19	86
7. II/C (Pengatur)	164	224	388
8. II/D (Pengatur Tingkat I)	76	40	116
Golongan II/Range II	349	298	647
9. III/A (Penata Muda)	252	422	674
10. III/B (Penata Muda Tingkat I)	301	460	761
11. III/C (Penata)	351	532	883
12. III/D (Penata Tingkat I)	360	528	888
Golongan III/Range III	1 264	1 942	3 206
13. IV/A (Pembina)	287	463	750
14. IV/B (Pembina Tingkat I)	336	570	906
15. IV/C (Pembina Utama Muda)	24	14	38
16. IV/D (Pembina Utama Madya)	-	1	1
17. IV/E (Pembina Utama)	-	-	-
Golongan IV/Range IV	647	1048	1695
Jumlah/Total	2 281	3 291	5 572

Lanjutan Tabel/*Continued Table 2.3.3*

Pangkat/Golongan/Ruang <i>Hierarchy</i>	2019		
	Laki-laki <i>Male</i>	Perempuan <i>Female</i>	Jumlah <i>Total</i>
(1)	(5)	(6)	(7)
1. I/A (Juru Muda)	-	-	-
2. I/B (Juru Muda Tingkat I)	4	-	4
3. I/C (Juru)	8	1	9
4. I/D (Juru Tingkat I)	7	2	9
Golongan I/Range I	19	3	22
5. II/A (Pengatur Muda)	29	8	37
6. II/B (Pengatur Muda Tingkat I)	58	16	74
7. II/C (Pengatur)	147	273	420
8. II/D (Pengatur Tingkat I)	86	58	144
Golongan II/Range II	320	355	675
9. III/A (Penata Muda)	245	374	619
10. III/B (Penata Muda Tingkat I)	313	581	894
11. III/C (Penata)	353	484	837
12. III/D (Penata Tingkat I)	384	572	956
Golongan III/Range III	1 295	2 011	3 306
13. IV/A (Pembina)	283	500	783
14. IV/B (Pembina Tingkat I)	370	616	986
15. IV/C (Pembina Utama Muda)	28	35	63
16. IV/D (Pembina Utama Madya)	-	1	1
17. IV/E (Pembina Utama)	-	-	-
Golongan IV/Range IV	681	1 152	1 833
Jumlah/Total	2 315	3 521	5 836

Sumber/Source: Badan Kepegawaian dan Diklat Daerah Kabupaten Pangkajene dan Kepulauan/*Representative of Personal Affairs of Pangkajene dan Kepulauan*

Tabel
Table 2.3.4

**Jumlah Pegawai Negeri Sipil Menurut Dinas/Instansi
Pemerintah dan Jenis Kelamin di Kabupaten Pangkajene
dan Kepulauan, Desember 2019**
*Number of Civil Servants by Institution/Office and Sex in
Pangkajene dan Kepulauan Regency, December 2019*

Dinas/Instansi Pemerintahan <i>Institution/Office</i>	2019		
	Laki-laki <i>Male</i>	Perempuan <i>Female</i>	Jumlah <i>Total</i>
(1)	(2)	(3)	(4)
Sekretariat Daerah	63	37	100
Staf Ahli Bidang Pemerintahan, Hukum dan Politik-Sekretariat Daerah	1	-	1
Staf Ahli Bidang Ekonomi, Keuangan dan Pembangunan	-	-	-
Staf Ahli Bidang Kemasyarakatan, Sumber Daya Manusia-Sekretariat Daerah	1	-	1
Asisten Pemerintah-Sekretariat Daerah	-	1	1
Asisten Perekonomian dan Pembangunan	-	-	-
Asisten Administrasi Umum - Sekretariat Daerah	1	-	1
Bag. Adm. KesRa dan Kemasyarakatan	3	4	7
Bag. Adm. Pembangunan	6	2	8
Bag. Adm. Pemerintahan Umum	5	3	8
Bag. Adm. Perekonomian dan SDA	3	7	10
Bagian Hukum dan Perundangan-undangan	2	3	5
Bagian Hubungan Masyarakat dan Protokol	5	1	6
Bagian Keuangan	7	5	12
Bagian Layanan Pengadaan Barang/Jasa	11	4	15
Bagian Organisasi dan Tata Usaha	5	3	8
Bagian Umum	13	4	7
Sekretariat DPRD	20	12	32
Inspektorat Kabupaten	25	17	42
Badan Kepegawaian, Pendidikan dan Pelatihan Daerah	25	16	41
Badan Penganggulangan Bencana Daerah	15	4	19
Badan Pendapatan Daerah	31	20	51

Lanjutan Tabel/*Continued Table 2.3.4*

Dinas/Instansi Pemerintahan <i>Institution/Office</i>	2019		
	Laki-laki <i>Male</i>	Perempuan <i>Female</i>	Jumlah <i>Total</i>
(1)	(2)	(3)	(4)
Badan Penelitian dan Pengembangan Daerah	12	12	24
Badan Pengelola Keuangan Daerah	19	24	43
Badan Perencanaan Pembangunan Daerah	18	11	29
Dinas Kependudukan dan Pencatatan Sipil	21	16	37
Dinas Kesehatan	248	960	1 208
Dinas Ketahanan Pangan	18	13	31
Dinas Ketenagakerjaan	22	17	39
Dinas Komunikasi dan Informatika	17	10	27
Dinas Koperasi, Usaha Mikro, Kecil dan Menengah	8	11	19
Dinas Lingkungan Hidup	23	11	34
Dinas Pariwisata dan Kebudayaan	18	11	29
Dinas Pekerjaan Umum	40	20	60
Dinas Pemadam Kebakaran	13	1	14
Dinas Pemberdayaan Masyarakat Desa	12	14	26
Dinas Pemberdayaan Perempuan dan Perlindungan Anak	4	14	18
Dinas Pemuda dan Olahraga	18	4	22
Dinas Penanaman Modal dan Pelayanan Terpadu Satu Pintu	16	13	29
Dinas Penataan Ruang	22	19	41
Dinas Pendidikan	1 069	1 846	2 915
Dinas Pengendalian Penduduk dan Keluarga Berencana	10	23	33
Dinas Perdagangan	22	10	32
Dinas Perhubungan	31	13	44
Dinas Perikanan	22	12	34

Lanjutan Tabel/Continued Table 2.3.4

Dinas/Instansi Pemerintahan <i>Institution/Office</i>	2019		
	Laki-laki <i>Male</i>	Perempuan <i>Female</i>	Jumlah <i>Total</i>
(1)	(2)	(3)	(4)
Dinas Perpustakaan dan Kearsipan	20	14	34
Dinas Pertanahan	12	7	19
Dinas Pertanian	39	37	76
Dinas Perumahan dan Kawasan Pemukiman	14	6	20
Dinas Sosial	10	14	24
Dinas Statistik	9	7	16
Satuan Polisi Pamong Raja	34	5	39
Kantor Kesatuan Bangsa dan Politik	4	4	8
Kecamatan Balocci	18	17	35
Kecamatan Bungoro	21	23	44
Kecamatan Labakkang	35	26	61
Kecamatan Liukang Kalmas	13	4	17
Kecamatan Liukang Tangaya	11	5	16
Kecamatan Liukang Tupabbiring	18	5	23
Kecamatan Liukang Tupabbiring Utara	9	3	12
Kecamatan Mandalle	10	13	23
Kecamatan Ma'rang	31	23	54
Kecamatan Minasate'ne	35	36	71
Kecamatan Pangkajene	43	43	86
Kecamatan Segeri	25	29	54
Kecamatan Tondong Tallasa	22	9	31
Jumlah/Total	2 315	3 521	5 836

Sumber/Source: Badan Kepegawaian dan Diklat Daerah Kabupaten Pangkajene dan Kepulauan/Representative of Personal Affairs of Pangkajene dan Kepulauan

2.4 KEUANGAN PEMERINTAH GOVERNMENT FINANCE

Tabel 2.4.1 Realisasi Pendapatan Pemerintah Kabupaten Pangkajene dan Kepulauan Menurut Jenis Pendapatan (ribu rupiah), 2016–2019
Actual Pangkajene dan Kepulauan Regency Government Revenues by Kind of Revenues (thousand rupiahs), 2016–2019

Jenis Pendapatan/Kind of Revenues	2016	2017
(1)	(2)	(3)
1. Pendapatan Asli Daerah (PAD)/Regional Revenue	156 385 492	98 316 154
1.1 Pajak Daerah/Regional Tax	75 565 058	72 915 174
1.2 Retribusi Daerah/Regional Retribution	44 441 430	6 686 921
1.3 Hasil Perusahaan Milik Daerah dan Pengelolaan Kekayaan Daerah yang Dipisahkan/Regional-Owned Company Revenue and Separated Management of Regional Wealth	10 916 672	11 264 745
1.4 Lain-lain PAD yang Sah/Other Regional Revenue	25 462 331	7 449 314
2. Dana Perimbangan/Balance Funds	1 114 262 820	1 010 789 987
2.1 Bagi Hasil Pajak/Tax Sharing Revenue	23 187 965	27 438 649
2.2 Bagi Hasil Bukan Pajak/Sumber Daya Alam/Non-Tax Sharing Revenue/Natural Resources	7 766 323	3 814 291
2.3 Dana Alokasi Umum/General Allocation Fund	701 629 223	689 947 090
2.4 Dana Alokasi Khusus/Special Allocation Fund	381 679 309	289 589 957
3. Lain-lain Pendapatan yang Sah/Other Revenue	130 272 816	140 037 479
3.1 Pendapatan Hibah/Grant	0	0
3.2 Dana Darurat/Emergency Fund	19 442 241	18 092 251
3.3 Dana Bagi Hasil Pajak dari Provinsi dan Pemerintah Daerah Lainnya/Tax Sharing Revenue from Provincial and Other Regional Governments	47 149 217	47 972 623
3.4 Dana Penyesuaian dan Otonomi Daerah/Regional Adjustment and Autonomy Fund	49 093 759	63 085 494
3.5 Bantuan Keuangan dari Provinsi atau Pemerintah Daerah Lainnya/Financial Assistance from Provincial or Other Regional Governments	14 587 599	10 887 111
3.6 Lainnya/Others	0	0
Jumlah/Total	1 400 921 128	1 249 143 620

Lanjutan Tabel/Continued Table 2.4.1

Jenis Pendapatan/Kind of Revenues	2018	2019
(1)	(4)	(5)
1. Pendapatan Asli Daerah (PAD)/Regional Revenue	174 288 744	...
1.1 Pajak Daerah/Regional Tax	75 013 342	...
1.2 Retribusi Daerah/Regional Retribution	7 552 825	...
1.3 Hasil Perusahaan Milik Daerah dan Pengelolaan Kekayaan Daerah yang Dipisahkan/Regional-Owned Company Revenue and Separated Management of Regional Wealth	10 630 773	...
1.4 Lain-lain PAD yang Sah/Other Regional Revenue	81 091 804	...
2. Dana Perimbangan/Balance Funds	1 032 137 488	...
2.1 Bagi Hasil Pajak/Tax Sharing Revenue	20 095 061	...
2.2 Bagi Hasil Bukan Pajak/Sumber Daya Alam/Non-Tax Sharing Revenue/Natural Resources	4 778 474	...
2.3 Dana Alokasi Umum/General Allocation Fund	752 773 975	...
2.4 Dana Alokasi Khusus/Special Allocation Fund	254 489 978	...
3. Lain-lain Pendapatan yang Sah/Other Revenue	163 569 503	...
3.1 Pendapatan Hibah/Grant	0	...
3.2 Dana Darurat/Emergency Fund	45 778 120	...
3.3 Dana Bagi Hasil Pajak dari Provinsi dan Pemerintah Daerah Lainnya/Tax Sharing Revenue from Provincial and Other Regional Governments	42 214 849	...
3.4 Dana Penyesuaian dan Otonomi Daerah/Regional Adjustment and Autonomy Fund	64 274 262	...
3.5 Bantuan Keuangan dari Provinsi atau Pemerintah Daerah Lainnya/Financial Assistance from Provincial or Other Regional Governments	11 302 272	...
3.6 Lainnya/Others	0	...
Jumlah/Total	1 369 995 735	...

Sumber/Source: Badan Pengelolaan Keuangan, Pendapatan, dan Aset Daerah Kabupaten Pangkajene dan Kepulauan/Regional Finance Management, Revenue, and Assets of Pangkajene dan Kepulauan Regency

Tabel
Table 2.4.2

Realisasi Belanja Pemerintah Kabupaten Pangkajene dan Kepulauan Menurut Jenis Belanja (ribu rupiah), 2016–2019
Actual Pangkajene dan Kepulauan Regency Government Expenditures by Kind of Expenditures (thousand rupiahs), 2016–2019

Jenis Belanja <i>Kind of Expenditures</i>	2016	2017
(1)	(2)	(3)
1. Belanja Tidak Langsung/<i>Indirect Expenditures</i>	675 077 162	633 530 830
1.1 Belanja Pegawai/ <i>Personnel Expenditures</i>	581 265 247	495 464 658
1.2 Belanja Bunga/ <i>Interest Expenditures</i>	1 903	0
1.3 Belanja Subsidi/ <i>Subsidies Expenditures</i>	0	0
1.4 Belanja Hibah/ <i>Grant Expenditures</i>	30 231 455	7 583 000
1.5 Belanja Bantuan Sosial/ <i>Social Aid Expenditures</i>	1 858 700	1 874 750
1.6 Belanja Bagi Hasil/ <i>Sharing Fund Expenditure</i>	0	0
1.7 Belanja Bantuan Keuangan/ <i>Financial Aids Expenditures</i>	61 197 376	128 608 422
1.8 Belanja Tidak Terduga/ <i>Unpredicted Expenditures</i>	522 481	0
2. Belanja Langsung/<i>Direct Expenditures</i>	726 563 909	595 092 603
2.1 Belanja Pegawai/ <i>Personnel Expenditures</i>	26 004 525	20 764 262
2.2 Belanja Barang dan Jasa/ <i>Goods and Services Expenditures</i>	209 932 761	235 292 610
2.3 Belanja Modal/ <i>Capital Expenditure</i>	490 626 623	339 035 731
Jumlah/<i>Total</i>	1 400 921 128	1 228 623 433

Lanjutan Tabel/*Continued Table 2.4.2*

Jenis Belanja <i>Kind of Expenditures</i>	2018	2019
(1)	(4)	(5)
1. Belanja Tidak Langsung/<i>Indirect Expenditures</i>	727 268 407	...
1.1 Belanja Pegawai/ <i>Personnel Expenditures</i>	537 022 617	...
1.2 Belanja Bunga/ <i>Interest Expenditures</i>	0	...
1.3 Belanja Subsidi/ <i>Subsidies Expenditures</i>	0	...
1.4 Belanja Hibah/ <i>Grant Expenditures</i>	44 352 842	...
1.5 Belanja Bantuan Sosial/ <i>Social Aid Expenditures</i>	3 755 700	...
1.6 Belanja Bagi Hasil/ <i>Sharing Fund Expenditure</i>	0	...
1.7 Belanja Bantuan Keuangan/ <i>Financial Aids Expenditures</i>	141 173 632	...
1.8 Belanja Tidak Terduga/ <i>Unpredicted Expenditures</i>	963 616	...
2. Belanja Langsung/<i>Direct Expenditures</i>	666 076 342	...
2.1 Belanja Pegawai/ <i>Personnel Expenditures</i>	12 014 019	...
2.2 Belanja Barang dan Jasa/ <i>Goods and Services Expenditures</i>	331 324 167	...
2.3 Belanja Modal/ <i>Capital Expenditure</i>	322 738 156	...
Jumlah/<i>Total</i>	1 393 344 749	...

Sumber/*Source*: Badan Pengelolaan Keuangan, Pendapatan, dan Aset Daerah Kabupaten Pangkajene dan Kepulauan/*Regional Finance Management, Revenue, and Assets of Pangkajene dan Kepulauan Regency*



PENDUDUK DAN KETENAGAKERJAAN **POPULATION AND EMPLOMENT**



Jumlah
Penduduk
335.514

Rasio
Jenis Kelamin
94,06



Kepadatan
Penduduk
302 orang/km²



Tingkat
Partisipasi
Angkatan Kerja
61,22%

55,19 %
Pencari Kerja
adalah Laki-laki



PENJELASAN TEKNIS

TECHNICAL NOTES

1. Sumber utama data kependudukan adalah sensus penduduk yang dilaksanakan setiap sepuluh tahun sekali. Sensus penduduk telah dilaksanakan sebanyak enam kali sejak Indonesia merdeka, yaitu tahun 1961, 1971, 1980, 1990, 2000, dan 2010.

Di dalam sensus penduduk, pencacahan dilakukan terhadap seluruh penduduk yang berdomisili di wilayah teritorial Indonesia termasuk warga negara asing kecuali anggota korps diplomatik negara sahabat beserta keluarganya. Metode pengumpulan data dalam sensus dilakukan dengan wawancara antara petugas sensus dengan responden dan juga melalui *e-census*. Pencatatan penduduk menggunakan konsep *usual residence*, yaitu konsep di mana penduduk biasa bertempat tinggal. Bagi penduduk yang bertempat tinggal tetap dicacah di mana mereka biasa tinggal, sedangkan untuk penduduk yang tidak bertempat tinggal tetap dicacah di tempat di mana mereka ditemukan petugas sensus pada malam 'Hari Sensus'. Termasuk penduduk yang tidak bertempat tinggal tetap adalah tuna wisma, awak kapal berbendera Indonesia, penghuni perahu/rumah

1. *The main source of demographic data is population census, which is conducted every ten years. Population Census has been conducted six times since Indonesia's independence: 1961, 1971, 1980, 1990, 2000, and 2010.*

The population census enumerates all residents who domicile in the entire territory of Indonesia including foreign citizens except the diplomatic corps members and their families. The method of data collection in a population census involves interviewing respondents and conducting e-census. Enumeration of the population uses the concept of "usual residence", which is the concept of "places where people usually live". De jure was applied to the permanent residents, while de facto was applied to non-permanent residents.

The permanent residents were enumerated in place where they normally live, the non-permanent residents were enumerated where they were found by the enumerators, on the night of 'Census Date'. The non permanent residents include homeless people, ship crew, boat people, remote area community, and internally displaced persons. Those who had permanent residence and

apung, masyarakat terpencil/ terasing, dan pengungsi. Bagi mereka yang mempunyai tempat tinggal tetap dan sedang bepergian ke luar wilayah lebih dari enam bulan, tidak dicacah di tempat tinggalnya, tetapi dicacah di tempat tujuannya. Untuk tahun yang tidak dilaksanakan sensus penduduk, data kependudukan diperoleh dari hasil proyeksi penduduk. Proyeksi penduduk merupakan suatu perhitungan ilmiah yang didasarkan pada asumsi dari komponen-komponen perubahan penduduk, yaitu kelahiran, kematian, dan migrasi. Proyeksi penduduk Indonesia 2010–2035 menggunakan data dasar penduduk hasil SP2010.

had been travelling away from their home for six months or more were not enumerated in their permanent place, but in the place where they were during the census.

For the periods where the population census is not conducted, population projection is done to estimate population during those years. The population projection is an estimate based on the demographic components, such as birth, death, and migration. Indonesia's 2011–2035 population projection used the 2011 Population Census as the base population.

2. Penduduk Indonesia adalah semua orang yang berdomisili di wilayah teritorial Indonesia selama 6 bulan atau lebih dan atau mereka yang berdomisili kurang dari 6 bulan tetapi bertujuan menetap.
3. Laju pertumbuhan penduduk adalah angka yang menunjukkan persentase pertambahan penduduk dalam jangka waktu tertentu.
4. Kepadatan penduduk adalah rasio banyaknya penduduk per kilometer persegi.
5. Rasio jenis kelamin adalah

2. *The population of Indonesia are all residents of the entire territory of Indonesia who have stayed for six months or longer, and those who intended to stay more than six months even though their length of stay is less than six months.*
3. *The growth rate of population is the number that show percentage of population growth within a specified period.*
4. *Population density is ratio of population per square kilometer.*
5. *Sex ratio is the ratio of males*

perbandingan antara penduduk laki-laki dan penduduk perempuan pada suatu wilayah dan waktu tertentu. Biasanya dinyatakan dengan banyaknya penduduk laki-laki untuk 100 penduduk perempuan.

population to females population in a given area and time, usually expressed as the number of males for every 100 females.

6. Distribusi penduduk adalah pola persebaran penduduk di suatu wilayah, baik berdasarkan batas-batas geografis maupun berdasarkan batas-batas administrasi pemerintahan.

6. *Population distribution is the pattern of population distribution in an area, either by geographic boundaries or by government administrative boundaries.*

7. Komposisi penduduk adalah pola persebaran penduduk menurut karakteristiknya, contoh: penduduk menurut kelompok umur, penduduk menurut jenis kelamin

7. *Population composition is the pattern of population distribution by its characteristics, example: population by age group, population by sex.*

8. Rumah tangga adalah seseorang atau sekelompok orang yang mendiami sebagian atau seluruh bangunan fisik/sensus dan biasanya tinggal bersama serta pengelolaan makan dari satu dapur. Yang dimaksud makan dari satu dapur adalah jika pengurusan kebutuhan sehari-harinya dikelola bersama-sama.

8. *Household is an individual or group of people living in a physical/census building unit or part of it and usually commit on a common provision for food and other essentials of living. Common provision for food means one organising daily needs for all of household members.*

9. Anggota rumah tangga adalah semua orang yang biasanya bertempat tinggal di suatu rumah tangga, baik yang berada di rumah pada waktu pencaca

9. *Household member are those who usually lives in a household regardless of their location at the time of enumeration.*

10. Rata-rata anggota rumah tangga

10. *Average household size is the*

adalah angka yang menunjukkan rata-rata jumlah anggota rumah tangga per rumah tangga

average number of household members per household.

11. Penduduk usia kerja adalah penduduk yang berumur 15 tahun ke atas.
 12. Angkatan kerja adalah penduduk usia kerja (15 tahun ke atas) yang bekerja, punya pekerjaan namun sementara tidak bekerja, dan pengangguran.
 13. Bekerja adalah kegiatan ekonomi yang dilakukan oleh seseorang dengan maksud memperoleh atau membantu memperoleh pendapatan atau keuntungan dan lamanya bekerja paling sedikit 1 jam secara terus menerus dalam seminggu yang lalu (termasuk pekerja keluarga tanpa upah yang membantu dalam suatu usaha/ kegiatan ekonomi).
 14. Jumlah jam kerja seluruhnya adalah jumlah jam kerja yang digunakan untuk bekerja (tidak termasuk jam kerja istirahat resmi dan jam kerja yang digunakan untuk hal-hal di luar pekerjaan).
 15. Lapangan usaha adalah bidang kegiatan dari pekerjaan/tempat bekerja dimana seseorang bekerja. Klasifikasinya mengikuti Klasifikasi Baku Lapangan Usaha Indonesia (KBLI) dalam 1 digit.
11. *Working age population is persons of 15 years and over.*
 12. *Labor force or economically active are persons of 15 years and over, who in the previous week were working, temporarily absent from work but having jobs, and unemployment.*
 13. *Working is economic activity conducted by a person and intended to earn income by doing work or helping to do work at least one hour continuously during the reference week (including unpaid family worker/s for any economic activity).*
 14. *Total working hours is the total hours spent by an employee to perform all jobs (excluding the time used for other activities which are not classified as work).*
 15. *Industry is field of a person's activity or establishment. The classification of industries follows the Indonesia Standard Industrial Classification (KBLI) in one digit.*

16. Status pekerjaan adalah kedudukan seseorang dalam unit usaha/ kegiatan dalam melakukan pekerjaan.
 17. Berusaha sendiri tanpa dibantu orang lain adalah bekerja atau berusaha dengan menanggung risiko secara ekonomis, yaitu dengan tidak kembalinya ongkos produksi yang telah dikeluarkan dalam rangka usahanya tersebut, serta tidak menggunakan pekerja dibayar maupun pekerja tak dibayar, termasuk yang sifat pekerjaannya memerlukan teknologi atau keahlian khusus.
 18. Berusaha dibantu buruh tidak tetap/buruh tidak dibayar adalah bekerja atau berusaha atas risiko sendiri, dan menggunakan buruh/pekerja tak dibayar dan atau buruh/pekerja tidak tetap.
 19. Berusaha dibantu buruh tetap/buruh dibayar adalah berusaha atas risiko sendiri dan mempekerjakan paling sedikit satu orang buruh/pekerja tetap yang dibayar.
 20. Buruh/karyawan/pegawai adalah seseorang yang bekerja pada orang lain atau instansi/kantor/ perusahaan secara tetap dengan menerima upah/gaji baik berupa uang maupun barang. Buruh yang tidak mempunyai majikan tetap, tidak digolongkan sebagai
16. *Employment status is the status of a person at his place of work or establishment where he was employed.*
 17. *Own-account worker is a person who works at his own risk without assisted by paid per mount worker or unpaid worker include technical job or skill job.*
 18. *Employer assisted by temporary workers/unpaid worker is a person who works at his own risk and assisted by temporary worker/unpaid worker.*
 19. *Employer assisted by permanent workers/paid workers is a person who does his business at her/his own risk at least one assisted by paid permanent worker.*
 20. *Employee is a person who work permanently for other people or institution/office/ company and gains some money/cash or goods as wage/salary. Labor who have no permanent employer is not categorized as a laborer/ worker/ employee but casual worker. A*

buruh/ karyawan, tetapi sebagai pekerja bebas. Seseorang dianggap memiliki majikan tetap jika memiliki 1 (satu) majikan (orang/rumah tangga) yang sama dalam sebulan terakhir, khusus pada sektor bangunan batasannya tiga bulan. Apabila majikannya instansi/lembaga, boleh lebih dari satu.

laborers in general is considered to have a permanent employer if he has the same employer during the past month, particularly for building construction sector is 3 months. If the employer is an institution, more than 1 (one) employer is allowed.

21. Pekerja bebas adalah seseorang yang bekerja pada orang lain/ majikan/institusi yang tidak tetap (lebih dari 1 majikan dalam sebulan terakhir) di usaha pertanian baik berupa usaha rumah tangga maupun bukan usaha rumah tangga, ataupun di nonpertanian atas dasar balas jasa dengan menerima upah atau imbalan baik berupa uang maupun barang, dan baik dengan sistem pembayaran harian maupun borongan

21. *Casual employee is a person who does not work permanently for other people/employer/ institution (more than 1 employer during the last 1 month) in agricultural sector, either home industry or not home industry, or in non-agricultural sector based on remuneration paid with money or goods, and based on daily or contact payment system.*

22. Pekerja tak dibayar adalah seseorang yang bekerja membantu usaha untuk memperoleh Penghasilan/keuntungan yang dilakukan oleh salah seorang anggota rumah tangga atau bukan anggota rumah tangga tanpa mendapat upah/gaji baik berupa uang maupun barang.

22. *Unpaid worker is a person who intended to work without pay, either with money or good, in an establishment run by other members of the family, relative or neighbour.*

ULASAN**DESCRIPTION****Penduduk**

Jumlah Penduduk di Kabupaten Pangkajene dan Kepulauan pada tahun 2019 adalah 350.208 dimana penduduk paling banyak berada di Kecamatan Labakkang dan penduduk paling sedikit berada di Kecamatan Tondong Tallasa. Kecamatan dengan penduduk terpadat adalah Kecamatan Pangkajene yaitu 1037,65 per km².

Angka rasio jenis kelamin tahun 2019 penduduk laki-laki terhadap penduduk perempuan sebesar 96,08 ,yang berarti bahwa jumlah penduduk perempuan lebih banyak dibandingkan jumlah penduduk laki-laki.

Ketenagakerjaan

Jumlah angkatan kerja di Kabupaten Pangkajene dan Kepulauan pada tahun 2019 adalah 147.135 dimana 7.963 (5,41 persen) adalah pengangguran terbuka.

Lapangan pekerjaan utama penduduk Kabupaten Pangkajene dan Kepulauan sebagian besar berasal dari sektor jasa yaitu 65.919 (47,36 persen) dari jumlah penduduk yang bekerja.

Population

The number of population in Pangkajene dan Kepulauan Regency in 2019 was 350,208 where the most population was in Labakkang Subdistrict and the least population was in Tondong Tallasa Subdistrict. The most densely populated subdistrict is Pangkajene Subdistrict which is 1,037.65 per km square.

Sex ratio in 2019 male population to female population is 96,08, which means that the number of female population is greater than the male population.

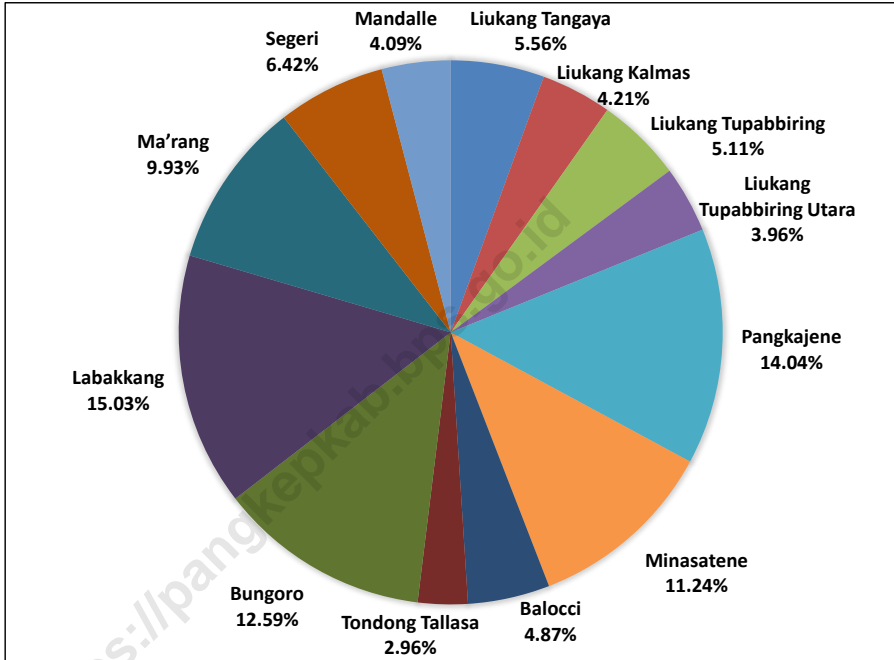
Employment

The total labor force in Pangkajene dan Kepulauan Regency in 2019 was 147,135 of which 7,963 (5.41 percent) were unemployment.

The main employment of the population of Pangkajene dan Kepulauan Regency comes mostly from the service sector, namely 65,919 (47.36 percent of the total employed population).

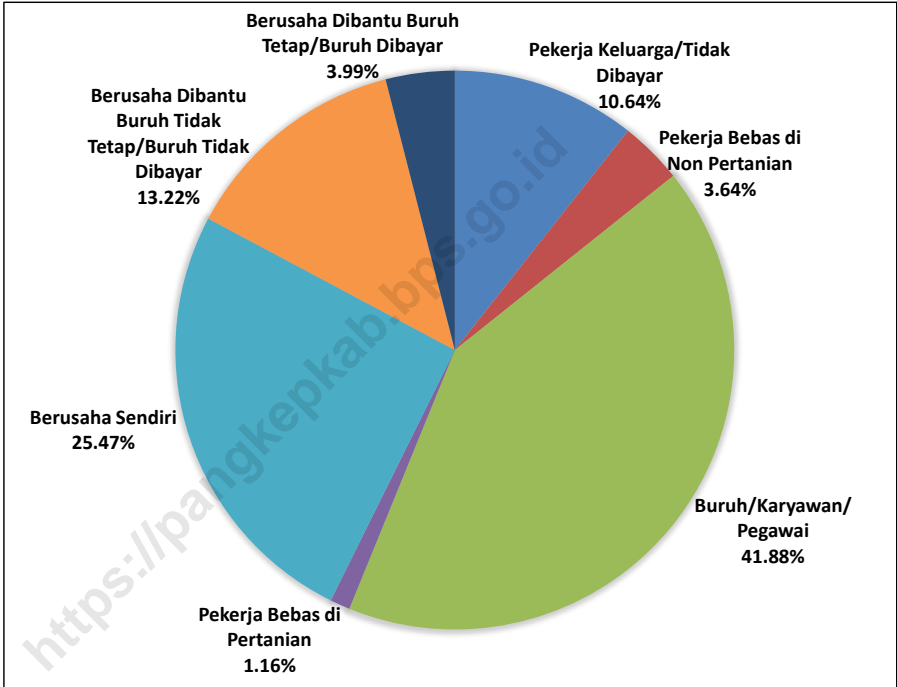
Gambar 3.1
Figures

Distribusi Persentase Penduduk Menurut Kecamatan di Kabupaten Pangkajene dan Kepulauan, 2019
Percentage Distribution of Population by Subdistrict in Pangkajene dan Kepulauan Regency, 2019



Gambar 3.2
Figures

Persentase Penduduk Berumur 15 Tahun Keatas yang Bekerja Selama Seminggu yang Lalu Menurut Status Pekerjaan Utama di Kabupaten Pangkajene dan Kepulauan, 2019
Percentage of Population Aged 15 Years and Over Who Worked During the Previous Week by Main Employment Status in Pangkajene dan Kepulauan Regency, 2019



3.1 PENDUDUK POPULATION

Tabel 3.1.1 Penduduk, Laju Pertumbuhan Penduduk, Distribusi Persentase Penduduk, Kepadatan Penduduk, Rasio Jenis Kelamin Penduduk Menurut Kecamatan di Kabupaten Pangkajene dan Kepulauan, 2019
Population, Population Growth Rate, Percentage Distribution of Population, Population Density, and Population Sex Ratio by Subdistrict in Pangkajene dan Kepulauan Regency, 2019

Kecamatan Subdistrict	Penduduk Population	Laju Pertumbuhan Penduduk per Tahun 2018–2019 ¹ Annual Population Growth Rate (%) 2018–2019 ¹
(1)	(2)	(3)
Liukang Tangaya	19 468	0,26
Liukang Kalmas	14 753	0,05
Liukang Tupabbiring	17 902	0,07
Liukang Tupabbiring Utara	13 872	-0,02
Pangkajene	49 174	0,09
Minasatene	39 364	0,10
Balocci	17 049	0,03
Tondong Tallasa	10 373	0,37
Bungoro	44 077	0,16
Labakkang	52 619	0,05
Ma'rang	34 759	0,01
Segeri	22 487	0,07
Mandalle	14 311	0,06
Pangkep	350 208	...
Hasil Registrasi/Registration Result	350 208	...
Hasil Proyeksi ¹ /Projection Result	335 514	0,09

Lanjutan Tabel/*Continued Table 3.1*

Kecamatan <i>Subdistrict</i>	Persentase Penduduk <i>Percentage of Total Population</i>	Kepadatan Penduduk per km ² <i>Population Density per sq.km</i>
(1)	(7)	(8)
Liukang Tangaya	5,56	162,23
Liukang Kalmas	4,21	161,23
Liukang Tupabbiring	5,11	328,84
Liukang Tupabbiring Utara	3,96	162,13
Pangkajene	14,04	1037,65
Minasatene	11,24	514,70
Balocci	4,87	118,82
Tondong Tallasa	2,96	93,28
Bungoro	12,59	489,09
Labakkang	15,03	534,42
Ma'rang	9,93	462,10
Segeri	6,42	287,26
Mandalle	4,09	356,35
Pangkep	100,00	314,85
Hasil Registrasi/ <i>Registration Result</i>	100,00	314,85
Hasil Proyeksi ¹ / <i>Projection Result</i>	100,00	301,64

Lanjutan Tabel/*Continued Table 3.1*

Kecamatan Subdistrict	Rasio Jenis Kelamin Population Sex Ratio
(1)	(11)
Liukang Tangaya	95,70
Liukang Kalmas	99,45
Liukang Tupabbiring	100,83
Liukang Tupabbiring Utara	98,71
Pangkajene	96,41
Minasatene	95,84
Balocci	96,96
Tondong Tallasa	95,64
Bungoro	96,73
Labakkang	93,62
Ma'rang	95,31
Segeri	96,36
Mandalle	92,38
Pangkep	96,08
Hasil Registrasi/ <i>Registration Result</i>	96,08
Hasil Proyeksi ¹ / <i>Projection Result</i>	94,06

Catatan/*Note*: ¹ Data dari Hasil Proyeksi Penduduk Indonesia 2010–2035 (Pertengahan tahun/Juni)/*Data from the result of Indonesia Population Projection 2010–2035 (mid year/June)*

Sumber/*Source*: Dinas Kependudukan dan Pencatatan Sipil Kabupaten Pangkajene dan Kepulauan/*Population and Civil Registration Agency Pangkajene dan Kepulauan Regency*

3.2 KETENAGAKERJAAN EMPLOYMENT

Tabel 3.2.1 Penduduk Berumur 15 Tahun Keatas Menurut Jenis Kegiatan Selama Seminggu yang Lalu dan Jenis Kelamin di Kabupaten Pangkajene dan Kepulauan, 2019
Population Aged 15 Years and Over by Type of Activity During The Previous Week and Sex in Pangkajene dan Kepulauan Regency, 2019

Kegiatan Utama <i>Main Activity</i>	Jenis Kelamin/Sex		
	Laki-Laki <i>Male</i>	Perempuan <i>Female</i>	Jumlah <i>Total</i>
(1)	(2)	(3)	(4)
Angkatan Kerja <i>Economically Active</i>	93 535	53 600	147 135
Bekerja/ <i>Working</i>	88 101	51 072	139 173
Pengangguran Terbuka <i>Unemployment</i>	5 434	2 528	7 962
Bukan Angkatan Kerja <i>Economically Inactive</i>	20 491	72 701	93 192
Sekolah/ <i>Attending School</i>	9 715	8 409	18 124
Mengurus Rumah Tangga <i>Housekeeping</i>	6 739	61 746	68 485
Lainnya/ <i>Others</i>	4 037	2 546	6 583
Jumlah/Total	114 026	126 301	240 327

Sumber/Source: BPS, Survei Angkatan Kerja Nasional (Sakernas) Agustus/BPS-Statistics Indonesia, August National Labor Force Survey

Tabel
Table 3.2.2

Penduduk Berumur 15 Tahun ke Atas Menurut Pendidikan Tertinggi yang Ditamatkan dan Jenis Kegiatan Selama Seminggu yang Lalu di Kabupaten Pangkajene dan Kepulauan, 2019

Population 15 Years of Age and Over by Educational Attainment and Type of Activity During the Previous Week in Pangkajene dan Kepulauan Regency, 2019

Pendidikan Tertinggi yang Ditamatkan ¹ <i>Educational Attainment¹</i>	Angkatan Kerja/ <i>Economically Active</i>			Persentase Bekerja terhadap Angkatan Kerja <i>Percentage of Working to Economically Active</i>
	Bekerja <i>Working</i>	Pengangguran ² <i>Unemployment²</i>	Jumlah Angkatan Kerja <i>Total of Economically Active</i>	
(1)	(2)	(3)	(4)	(5)
0	63 813	1 482	65 295	97,73
1	15 187	451	15 638	97,12
2	40 881	4 680	45 561	89,73
3	19 292	1 349	20 641	93,46
Jumlah/Total	139 173	7 962	147 135	94,59

Lanjutan Tabel/*Continued Table 3.2.2*

Pendidikan Tertinggi yang Ditamatkan¹ <i>Educational Attainment¹</i>	Bukan Angkatan Kerja <i>Not Economically Active</i>	Jumlah Total	Persentase Angkatan Kerja terhadap Penduduk Usia Kerja <i>Percentage of Economically Active to Working Age Population</i>
(1)	(6)	(7)	(8)
0	50 516	115 811	56,38
1	24 143	39 781	39,31
2	16 558	62 119	73,34
3	1 975	22 616	91,27
Jumlah/Total	93 192	240 327	61,22

Catatan/Note: ¹ 0. ≤ Sekolah Dasar (SD)/≤ *Primary School*
 1. Sekolah Menengah Pertama/*Junior High School*
 2. Sekolah Menengah Atas/*Senior High School*
 3. Perguruan Tinggi/*Collage*
² 1. Mencari pekerjaan/*Looking for work*
 2. Mempersiapkan usaha/*Establishing a new business/firm*
 3. Merasa tidak mungkin mendapat pekerjaan/*Hopeless of job*
 4. Sudah punya pekerjaan tetapi belum mulai bekerja/*Have a job in future start*

Sumber/Source: BPS, Survei Angkatan Kerja Nasional (Sakernas) Agustus/BPS-Statistics Indonesia, August National Labor Force Survey

Tabel
Table 3.2.3

Penduduk Berumur 15 Tahun Ke Atas yang Bekerja Selama Seminggu yang Lalu Menurut Status Pekerjaan Utama dan Jenis Kelamin di Kabupaten Pangkajene dan Kepulauan, 2019
Population 15 Years of Age and Over who Worked During The Previous Week by Main Employment Status and Sex in Pangkajene dan Kepulauan, 2019

Status Pekerjaan Utama <i>Main Employment Status</i>	Laki-Laki <i>Male</i>	Perempuan <i>Female</i>	Jumlah <i>Total</i>
(1)	(2)	(3)	(4)
Berusaha sendiri <i>Own account worker</i>	24 328	11 118	35 446
Berusaha dibantu buruh tidak tetap/buruh tidak dibayar <i>Employer assisted by temporary worker/unpaid worker</i>	11 395	7 001	18 396
Berusaha dibantu buruh tetap/buruh dibayar <i>Employer assisted by permanent worker/paid worker</i>	4 682	868	5 550
Buruh/Karyawan/Pegawai/ <i>Employee</i>	37 665	20 620	58 285
Pekerja bebas <i>Casual worker</i>	4 983	1 703	6 686
Pekerja keluarga/tak dibayar <i>Family worker/unpaid worker</i>	5 048	976	14 810
Jumlah/Total	88 101	51 072	139 173

Sumber/Source: BPS, Survei Angkatan Kerja Nasional (Sakernas) Agustus/BPS-Statistics Indonesia, August National Labor Force Survey

Tabel
Table 3.2.4

**Jumlah Pencari Kerja Terdaftar dan Penempatan/
 Pemenuhan Tenaga Kerja Menurut Pendidikan Tertinggi
 yang Ditamatkan di Kabupaten Pangkajene dan
 Kepulauan, 2019**
*Number of Registered Job Applicants, Registered
 Job Vacancies, and Worker Placement/Fulfillment by
 Educational Attainment in Pangkajene dan Kepulauan
 Regency, 2019*

Pendidikan Tertinggi yang Ditamatkan <i>Educational Attainment</i>	Pencari Kerja Terdaftar <i>Registered Applicants</i>		
	Laki-laki <i>Male</i>	Perempuan <i>Female</i>	Jumlah <i>Total</i>
(1)	(2)	(3)	(4)
Tidak/Belum Tamat SD <i>Not Yet Completed Primary School</i>	-	-	-
Sekolah Dasar/Sederajat <i>Primary School</i>	-	-	-
SMP/Sederajat <i>Junior High School</i>	2	-	2
SMA/Sederajat <i>Senior High School</i>	161	37	198
SMK/Sederajat <i>Vocational Senior High School</i>	31	12	43
Diploma I, II, III/Akta I, II, III <i>Diploma I, II, III/Akta I, II, III</i>	37	43	80
Tingkat Sarjana/Doktor/Ph.D <i>University Graduates</i>	126	160	286
Jumlah/Total	335	252	607

Lanjutan Tabel/*Continued Table 3.2.4*

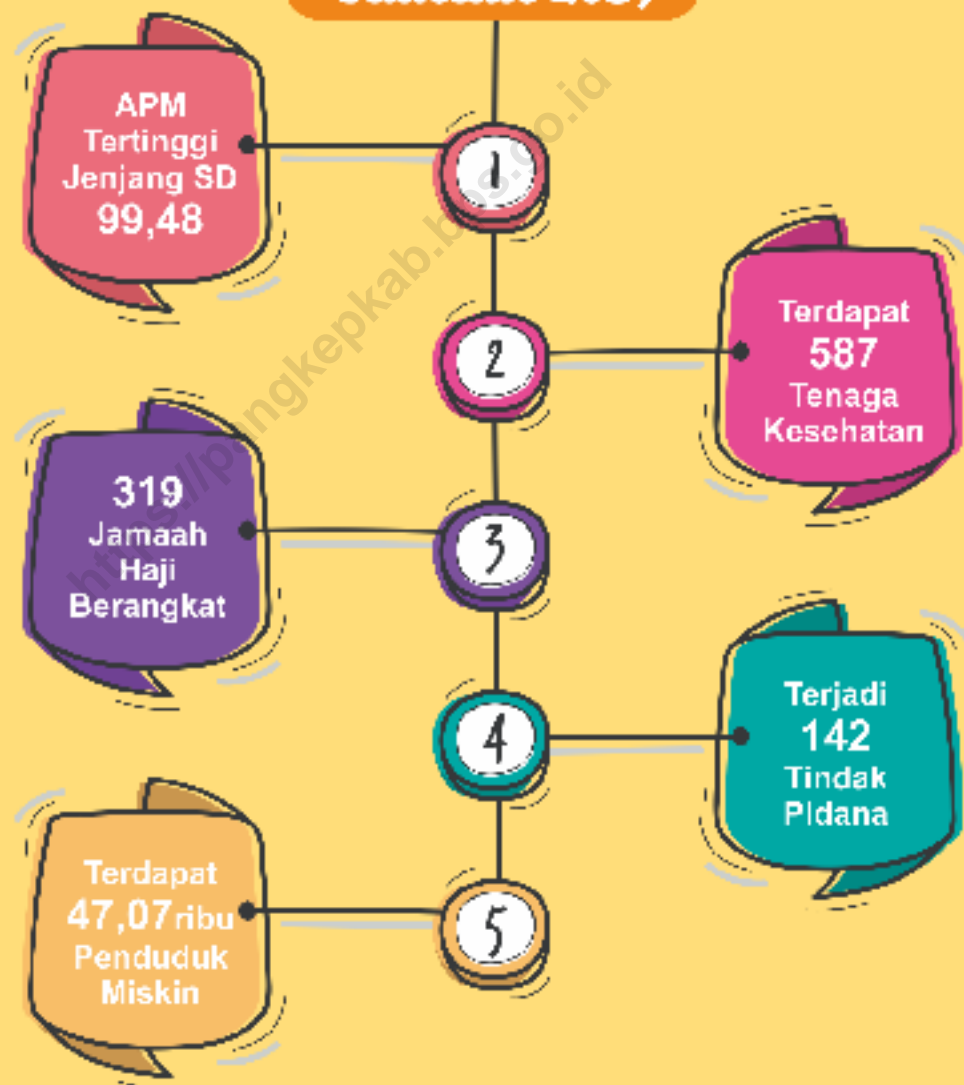
Pendidikan Tertinggi yang Ditatamkan <i>Educational Attainment</i>	Penempatan/Pemenuhan Tenaga Kerja <i>Worker Placement/Fulfillment</i>		
	Laki-laki <i>Male</i>	Perempuan <i>Female</i>	Jumlah <i>Total</i>
(1)	(2)	(3)	(4)
Tidak/Belum Tamat SD <i>Not Yet Completed Primary School</i>	-	-	-
Sekolah Dasar/Sederajat <i>Primary School</i>	-	-	-
SMP/Sederajat <i>Junior High School</i>	-	-	-
SMA/Sederajat <i>Senior High School</i>	-	-	-
SMK/Sederajat <i>Vocational Senior High School</i>	-	-	-
Diploma I, II, III/Akta I, II, III <i>Diploma I, II, III/Akta I, II, III</i>	8	26	34
Tingkat Sarjana/Doktor/Ph.D <i>University Graduates</i>	41	94	135
Jumlah/Total	49	120	169

Sumber/Source: Dinas Ketenagakerjaan Kabupaten Pangkajene dan kepulauan/*Employment Office of Pangkajene dan Kepulauan Regency*



SOSIAL DAN KESEJAHTERAAN RAKYAT SOCIAL AND WELFARE

Timeline 2019



PENJELASAN TEKNIS

1. Tidak/belum pernah sekolah adalah mereka yang tidak pernah atau belum pernah terdaftar dan tidak pernah atau belum pernah aktif mengikuti pendidikan di suatu jenjang pendidikan formal. Termasuk juga yang tamat/belum tamat taman kanak-kanak tetapi tidak melanjutkan ke sekolah dasar.
2. Masih bersekolah adalah mereka yang terdaftar dan aktif mengikuti pendidikan formal dan nonformal (Paket A, B, atau C), baik pendidikan dasar, menengah maupun pendidikan tinggi. Bagi mahasiswa yang sedang cuti dianggap masih bersekolah.
3. Tidak bersekolah lagi adalah mereka yang pernah terdaftar dan aktif mengikuti pendidikan di suatu jenjang pendidikan formal dan nonformal (Paket A, B, atau C), tetapi pada saat pencacahan tidak lagi terdaftar dan tidak aktif mengikuti pendidikan.
4. Tamat sekolah adalah menyelesaikan pelajaran yang ditandai dengan lulus ujian akhir pada kelas atau tingkat terakhir suatu jenjang pendidikan di sekolah negeri maupun swasta dengan mendapatkan tanda tamat belajar/ijazah. Seseorang yang belum mengikuti pelajaran

TECHNICAL NOTES

1. *Not/never attending school is someone who has never attended or never been registered in a formal education, such as primary, secondary, and tertiary education. Those who just completed kindergarten are considered as never attended school.*
2. *Attending school is someone who is currently attending primary, secondary, or tertiary education, including package A, package B, or package C. College student who postpones his/her study is considered as attending school.*
3. *Not attending school anymore is someone who had enrolled and participated in formal and non-formal education in the past including package A, package B, or package C, but currently does not attend school.*
4. *Completed particular level of education is someone who has completed particular level of education in private or public school and accepting graduation certificate. Someone who has never attended the highest grade but passed the final exam is considered as completed particular level of*

pada kelas tertinggi tetapi telah mengikuti ujian akhir dan lulus dianggap tamat sekolah.

5. Dapat membaca dan menulis artinya dapat membaca dan menulis kata-kata/kalimat sederhana dengan suatu aksara tertentu.
6. Jalur Pendidikan di Indonesia terdiri atas 1) pendidikan formal, 2) pendidikan nonformal, dan 3) pendidikan informal yang ketiganya dapat saling melengkapi dan memperkaya (Undang-Undang No. 20 Tahun 2014 tentang Sistem Pendidikan Nasional).
7. Jenjang Pendidikan Formal terdiri atas pendidikan dasar, menengah, dan tinggi. Jenis pendidikan yang diajarkan mencakup pendidikan umum, kejuruan, akademik, profesi, vokasi, keagamaan, dan khusus.
 - Pendidikan Dasar berbentuk Sekolah Dasar (SD) dan Madrasah Ibtidaiyah (MI) atau sederajat serta Sekolah Menengah Pertama (SMP) dan Madrasah Tsanawiyah (MTs), atau bentuk lain yang sederajat.
 - Pendidikan Menengah berbentuk Sekolah Menengah Atas (SMA), Madrasah Aliyah (MA), Sekolah Menengah Kejuruan (SMK), dan Madrasah Aliyah Kejuruan (MAK), atau sederajat.

education.

5. *Able to read and write is the ability to read and write at least a simple sentence in any letter of alphabets.*
6. *The Education System in Indonesia consists of 1) a formal education, 2) non-formal education, and 3) informal education that all three can be complementary and enriching (Law No. 20 Year 2014 about The National Education System).*
7. *The Formal Education Level consists of primary education, secondary education, and high education. The kind of education that taught consists of general education, vocational, academic, professional, religious, and specific education.*
 - *The Primary Education consists of Elementary School and Islamic Elementary School or other equivalent forms and Junior High School and MTs, or other equivalent forms.*
 - *The Secondary Education consists of the senior high school, MA, Vocational School, and Vocational Madrasah Aliyah, or other equivalent forms.*

- Pendidikan Tinggi merupakan jenjang pendidikan setelah pendidikan menengah yang mencakup program pendidikan diploma, sarjana, magister, spesialis, dan doktor yang diselenggarakan oleh perguruan tinggi. Perguruan tinggi dapat berbentuk akademi, politeknik, sekolah tinggi, institut, atau universitas.
 - *The High Education consists of the education level after the secondary education that consists of diplomas, bachelor, master, specialist, and doctoral degrees that are held by the college. The colleges can be academy, polytechnic, high school, institute, or university.*
8. Rumah Sakit adalah tempat pemeriksaan dan perawatan kesehatan, biasanya berada di bawah pengawasan dokter/tenaga medis, yang melayani penderita yang sakit untuk berobat rawat jalan atau rawat inap.
 8. *Hospital is a place for health check, usually controlled/supervised by doctors/medical personnel to serve the ill patients to get outpatient or inpatient treatment services.*
 9. Rumah Sakit Bersalin adalah rumah sakit khusus untuk persalinan, dilengkapi pelayanan spesialis pemeriksaan kehamilan, persalinan, rawat inap dan rawat jalan ibu dan anak yang berada di bawah pengawasan dokter spesialis kandungan.
 9. *Maternity Hospital is a specialized hospital for childbirth, has specialist inspection service to pregnancy, childbirth, hospitalization and outpatient for mothers and children that is under the supervision of an obstetrician.*
 10. Rumah Bersalin adalah sarana pelayanan kesehatan dengan izin sebagai rumah bersalin, dilengkapi pelayanan pemeriksaan kehamilan, persalinan serta pemeriksaan ibu dan anak yang berada di bawah pengawasan bidan senior.
 10. *Maternity House is health care facility with a license as a maternity house, equipped with prenatal care, childbirth and examination of mothers and children which is under the supervision of a senior midwife.*
 11. Poliklinik adalah sarana kesehatan
 11. *Polyclinic is a health facility in*

yang dipakai untuk pelayanan berobat jalan, biasanya berada di bawah pengawasan dokter/ tenaga medis.

12. Puskesmas (Pusat Kesehatan Masyarakat) adalah unit pelaksana teknis dinas kesehatan kabupaten/ kota yang mempunyai fungsi utama sebagai penyelenggara pelayanan kesehatan tingkat pertama. Wilayah kerja puskesmas maksimal adalah satu kecamatan dan untuk dapat menjangkau wilayah kerjanya, puskesmas mempunyai jaringan pelayanan yang meliputi unit Puskesmas Pembantu (Pustu), unit Puskesmas Keliling (Puskel), dan unit bidan desa/komunitas (Peraturan Menteri Kesehatan RI No. 75 Tahun 2015 Tentang Pusat Kesehatan Masyarakat).

13. Apotek adalah suatu tempat tertentu yang digunakan untuk melakukan pekerjaan kefarmasian, dan penyaluran/ penjualan obat atau bahan farmasi dan perbekalan kesehatan lainnya kepada masyarakat yang dikelola oleh tenaga apoteker (Peraturan Menteri Kesehatan RI No. 1332 Tahun 2002 Tentang Perubahan Atas Peraturan Menteri Kesehatan RI No. 922/MENKES/PER/X/1993 Tentang Ketentuan dan Tata Cara Pemberian Izin Apotek).

which to get outpatient services, usually under the control of doctor/ medical personnel.

12. *Public Health Center is technical implementation unit of regency health department that have the primary function as a first-level health care providers. The working area standard of public health center is one district and to reach their working areas, public health centers have a service network covering subsidiary of public health center, mobile public health center units, and midwife units (Regulation of the Minister of Health of Indonesia Number 75 Year 2015 about Public Health Center).*

13. *Pharmacy is a specific place that is used for pharmaceutical jobs, and distribution/sale of drugs/ pharmaceuticals and other medical supplies to people that are administered by trained pharmacist (Regulation of the Minister of Health of Indonesia Number 1332 Year 2002 about the Changes of Regulation of the Minister of Health of Indonesia Number 922/MENKES/PER/X/1993 about Pro-vision and Procedures for Administration of Licensed Pharmacies).*

14. Imunisasi adalah memasukkan kuman atau racun penyakit tertentu yang sudah dilemahkan (vaksin) ke dalam tubuh dengan cara disuntik atau diminum (diteteskan dalam mulut) dengan maksud agar terjadi kekebalan tubuh terhadap penyakit tersebut.
15. Keluhan kesehatan adalah keadaan seseorang yang mengalami gangguan kesehatan atau kejiwaan, baik karena penyakit akut, penyakit kronis, kecelakaan, kriminal, atau hal lain.
16. Mengobati sendiri adalah upaya oleh anggota rumah tangga/keluarga dengan melakukan pengobatan sendiri tanpa datang ke tempat fasilitas kesehatan atau memanggil dokter/petugas kesehatan ke rumahnya (misal minum obat modern, jamu, kerokan, kompres, kop, pijat) agar sembuh atau menjadi lebih ringan keluhan kesehatannya.
17. Peristiwa tindak pidana yang dilaporkan ialah setiap peristiwa yang diterima kepolisian dari laporan masyarakat, atau peristiwa dimana pelakunya tertangkap tangan oleh kepolisian.
18. Jumlah tindak pidana menggambarkan jumlah kasus tindak pidana yang terjadi pada kurun waktu tertentu.
14. *Immunization is putting enervated microbe of a certain disease into human body by injection or drinking (dropping into mouth) to make the body immune to that disease.*
15. *Health complaint is a condition where a person has health or mental problems because of acute illness, chronically illness, accident, crimes, or others.*
16. *Self treatment is an effort of household members/family to have a health treatment by themselves without visiting health facilities or a doctor/health personnel (for instance, by taking modern medicine, herb medicine, chief with a coin, compress, cupping suction, massage) in order to recover from illness or reduce the health complaint.*
17. *Reported crime incidence includes all criminal cases reported and received by police office, and all crimes caught by police.*
18. *Crime total refers to the number of criminal cases occurring during a given period.*

19. Resiko penduduk terjadi tindak pidana per 100.000 penduduk $= (\text{Jumlah tindak pidana tahun } t) / (\text{Jumlah penduduk tahun } t) \times 100.000$
- Resiko penduduk terjadi tindak pidana per 100.000 penduduk mengindikasikan peluang penduduk berisiko terkena tindak pidana. Biasanya dinyatakan dalam setiap 100.000 penduduk.
20. Selang waktu terjadi tindak pidana tahun $t = (365 \times 24 \times 60 \times 60) / (\text{Jumlah tindak pidana tahun } t) \times (\text{detik})$
- Selang waktu terjadi tindak pidana tahun t mengindikasikan selang waktu terjadinya satu tindak kejahatan dengan kejahatan yang lain.
21. Persentase penyelesaian tindak pidana $= (\text{Jumlah tindak pidana yang diselesaikan}) / (\text{Jumlah peristiwa tindak pidana yang dilaporkan}) \times 100\%$
- Persentase penyelesaian peristiwa tindak pidana menyatakan persentase penyelesaian tindak pidana oleh polisi.
 - Suatu tindak pidana dinyatakan sebagai kasus yang selesai di tingkat kepolisian, apabila:
 - berkas perkaranya sudah siap untuk diserahkan atau telah diserahkan kepada kejaksaan;
 - dalam hal delik aduan, pengaduannya dicabut dalam tenggang waktu yang telah
19. *Crime rate* $= (\text{Number of criminal cases year } t) / (\text{Total population year } t) \times 100.000$
- *Crime rate indicates the probability of population exposed to risk of crime, expressed in every 100,000 people.*
20. *Crime clock* $= (365 \times 24 \times 60 \times 60) / (\text{Number of criminal cases year } t) \times (\text{second})$
- *Crime clock indicates the time interval of occurrence between one crime to another crime.*
21. *Crime clearance rate* $= (\text{Number of cleared criminal cases}) / (\text{Number of reported criminal cases}) \times 100\%$
- *Crime clearance rate refers to percentage of crime clearance by police.*
 - *A criminal case is categorized as a cleared case by police, if:*
 - *All documents are ready to submit or submitted to justice court;*
 - *In the case of attense that warrants complaint, the complaint was withdraw within a given period*

- ditentukan menurut undang-undang;
- telah diselesaikan oleh kepolisian berdasarkan azas plichtmatigheid (kewajiban berdasarkan kewenangan hukum);
 - kasus yang dimaksud tidak termasuk kompetensi kepolisian
 - tersangka meninggal dunia;
 - kasus kadaluwarsa.
- state in the law;*
- The case was cleared by police based on the principle of plichtmatigheid (obligation on the basis of law outhority);*
 - The case was not the responsibility of police office;*
 - The suspect died;*
 - The case was out of date.*
22. Bencana Alam adalah peristiwa atau serangkaian peristiwa yang mengancam dan mengganggu kehidupan / penghidupan masyarakat yang disebabkan oleh faktor alam antara lain berupa gempa bumi, tsunami, gunung meletus, banjir, kekeringan, angin topan, dan tanah longsor sehingga mengakibatkan kerugian materi maupun nonmateri.
22. *Natural Disaster is an event or series of events that threaten and disrupt the lives and livelihoods caused by natural factors such as: earthquake, tsunami, volcanic eruption, flood, flash flood, drought, typhoon/ cyclone, and landslide so it can lead to result in loss of material and non-material.*
23. Korban meninggal adalah orang yang dilaporkan tewas atau meninggal dunia akibat bencana.
23. *Fatality is a person reported killed or death in the wake of a disaster.*
24. Korban hilang adalah orang yang dilaporkan hilang atau tidak ditemukan atau tidak diketahui keberadaannya setelah terjadi bencana.
24. *Missing person is a person reported missing or who cannot be located or who cannot be accounted for in the wake of a disaster.*
25. Korban luka/sakit adalah orang yang mengalami luka-luka atau sakit, dalam keadaan luka ringan, luka sedang maupun luka parah/ berat, baik yang berobat jalan maupun rawat inap.
25. *Casualty is a person suffering injury or illness, in a state of light injury, moderate injury, or heavy injury, which in undergoing treatment as either an outpatient or inpatient.*

26. Rusak berat adalah kriteria kerusakan yang mengakibatkan bangunan roboh atau sebagian besar komponen struktur rusak.
27. Rusak sedang adalah kriteria kerusakan yang mengakibatkan sebagian kecil komponen struktur rusak, dan komponen penunjang rusak namun bangunan masih tetap berdiri.
28. Rusak ringan adalah kriteria kerusakan yang mengakibatkan sebagian komponen struktur retak (struktur masih bisa digunakan) dan bangunan masih tetap berdiri.
29. Untuk mengukur kemiskinan, BPS menggunakan konsep kemampuan memenuhi kebutuhan dasar (basic needs approach). Kemiskinan dipandang sebagai ketidakmampuan dari sisi ekonomi untuk memenuhi kebutuhan dasar makanan dan bukan makanan. Metode yang digunakan adalah menghitung Garis Kemiskinan (GK), yang terdiri dari dua komponen yaitu Garis Kemiskinan Makanan (GKM) dan Garis Kemiskinan Non-Makanan (GKNM). Penghitungan Garis Kemiskinan dilakukan secara terpisah untuk daerah perkotaan dan perdesaan.
30. Penduduk miskin adalah penduduk yang memiliki rata-rata
26. *Severely damaged is the criteria of damage that resulted most buildings collapsed or damaged its structural components*
27. *Damaged is the criteria of damage that resulted defective fraction of structural components and supporting components damaged, but the building still stands.*
28. *Lightly damaged is the criteria of damage that resulted partially cracked structural components, but the structure still can be used and the building still stands.*
29. *To measure poverty, BPS-Statistics Indonesia has used the concept of basic needs approach. Therefore, poverty is viewed as economic inability to fulfill food and non-food basic needs which are measured by consumption/expenditure. The method used is calculating poverty line, which consists of two components that are Food Poverty Line (FPL) and Non-Food Poverty Line (NFPL). The poverty line was calculated separately for urban and rural areas.*
30. *A person whose expenditure per capita per month is below the*

pengeluaran per kapita per bulan di bawah Garis Kemiskinan.

poverty line is considered to be poor.

31. Garis Kemiskinan Makanan (GKM) merupakan nilai pengeluaran kebutuhan minimum makanan yang disetarakan dengan 2.100 kkalori per kapita per hari. Garis Kemiskinan Non-Makanan (GKNM) adalah kebutuhan minimum untuk perumahan, sandang, pendidikan, kesehatan, dan kebutuhan dasar lainnya.

31. *The Food Poverty Line refers to the daily minimum requirement of 2,100 kcal per capita per day. The Non-Food Poverty Line refers to the minimum requirement for household necessities for clothing, education, health, and other basic individual needs.*

32. Ukuran Kemiskinan

- Head Count Index (HCI-P0) adalah persentase penduduk miskin yang berada di bawah Garis Kemiskinan (GK).

32. *Poverty Measures*

- Indeks Kedalaman Kemiskinan (Poverty Gap Index-P1) merupakan ukuran rata-rata kesenjangan pengeluaran masing-masing penduduk miskin terhadap garis kemiskinan. Semakin tinggi nilai, semakin jauh rata-rata pengeluaran penduduk dari garis kemiskinan.

- Head Count Index (HCI-P0) simply measures the percentage of the population that is counted as poor, often denoted by P0.*

- Indeks Keparahan Kemiskinan (Poverty Severity Index-P2) memberikan gambaran mengenai penyebaran pengeluaran di antara penduduk miskin. Semakin tinggi nilai indeks, semakin tinggi ketimpangan pengeluaran di antara penduduk miskin.

- Poverty Gap Index-P1 measures the extent to which individuals fall below the poverty line (the poverty gaps) as a proportion of the poverty line. Higher value of the index shows that the gap between average expenditure of the poor and the poverty line is wider.*

- Poverty Severity Index-P2 describes inequality among the poor. This is simply a weighted sum of poverty gaps. Hence, by squaring the poverty gap index, the measure implicitly puts more weight on observations that fall well below the poverty line. Higher value of the index shows that inequality among the poor is higher.*

ULASAN**Pendidikan**

Berdasarkan Survei Sosial Ekonomi Nasional Kor, Maret 2019, Angka Partisipasi Murni (APM) tertinggi berada pada jenjang SD/MI/Paket A dengan APM mencapai 99,48.

Menurut Dinas Pendidikan Kabupaten Pangkajene dan Kepulauan pada tahun 2019 terdapat 65 TK, 11 RA, 304 SD, 9 MI, 90 SMP, 21 MTs, 32 SMA, 16 MA, 14 SMK dan 5 Perguruan Tinggi.

Kesehatan

Pada tahun 2019 terdapat 3 Rumah Sakit di Kabupaten Pangkajene dan Kepulauan. Kemudian juga terdapat 23 Puskesmas dan 12 klinik yang tersebar di seluruh Kabupaten Pangkajene dan Kepulauan.

Selain didukung dengan fasilitas tersebut, Kabupaten Pangkajene dan Kepulauan memiliki tenaga kesehatan antara lain 70 dokter, 227 perawat, 196 bidan, 40 tenaga farmasi, 45 ahli gizi.

Dari data Dinas Kesehatan Kabupaten Pangkajene dan Kepulauan, penyakit paling banyak terjadi pada tahun 2019 adalah demam yang tidak diketahui penyebabnya yaitu 9.837 kasus.

Agama

Mayoritas penduduk Kabupaten Pangkajene dan Kepulauan beragama Islam menurut catatan Dinas

DESCRIPTION**Education**

Based on the National Socioeconomic Survey Cor, March 2019, the highest Net Enrolment Rate is at the elementary school level with reaching 99.48.

According to the Education Office of Pangkajene dan Kepulauan Regency in 2019 there are 65 kindergarten, 11 RA, 304 elementary school, 9 MI, 90 junior high school, 21 MTs, 32 senior high school, 16 MA, 15 vocational senior high school and 5 Universities.

Health

In 2019 there were 3 Hospitals in Pangkajene dan Kepulauan Regency. Then there are also 23 Puskesmas and 12 clinics spread throughout Pangkajene dan Kepulauan Regency.

Besides being supported by these facilities, Pangkajene dan Kepulauan Regency has health workers including 70 doctors, 227 nurses, 196 midwives, 40 pharmacy workers, 45 nutritionists.

Based on data from the Pangkajene dan Kepulauan Regency Health Offices, the most common disease in 2019 is fever with unknown cause, which is 9,837 cases.

Religion

The majority of the population of Pangkajene dan Kepulauan Regency are Muslim according to records from

Dukcapil Kabupaten Pangkajene dan Kepulauan. Dengan mayoritas penduduk beragama Islam, diikuti juga dengan jumlah tempat peribadatan yang banyak untuk agama Islam yaitu total 494 Masjid dan 44 Mushola.

Jumlah Jemaah haji mengalami kenaikan kuota selama 5 tahun terakhir dengan jumlah Jemaah haji tahun 2019 adalah 319 jemaah.

Kriminalitas

Selama tahun 2019 terjadi total 142 tindak pidana di Kabupaten Pangkajene dan Kepulauan dimana paling banyak terjadi di Kecamatan Pangkajene dengan jumlah 39 tindak pidana.

Dari 142 tindak pidana yang terjadi di tahun 2019, 74,46% telah dilakukan penyelesaian oleh Kepolisian Resort Kepulauan Pangkajene dan Kepulauan.

Resiko penduduk terkena tindak pidana di Kabupaten Pangkajene dan Kepulauan adalah 42,32 yang artinya dari 100.000 penduduk terdapat 43 orang yang beresiko terkena tindak pidana.

Selang waktu terjadinya tindak pidana di Kabupaten Pangkajene dan Kepulauan adalah setiap 2 hari 12 jam 57 menit 36 detik.

Kemiskinan

Berdasarkan hasil Survei Sosial Ekonomi Nasional 2019, penduduk miskin di Kabupaten Pangkajene dan Kepulauan berjumlah 47,07 ribu jiwa yaitu 14,06 persen dari seluruh

the Dukcapil Office of Pangkajene dan Kepulauan Regency. With the majority Muslim population, followed by a large number of places of worship for Islam, namely a total of 494 mosques and 44 pray room.

The number of pilgrims has increased quota over the past 5 years with the number of pilgrims in 2019 is 319 pilgrims.

Crime

During 2019 there were a total of 142 criminal offenses in Pangkajene dan Kepulauan Regency, where the most occurred in Pangkajene Subdistrict with a total of 39 criminal acts.

Of the 142 criminal acts that occurred in 2019, 74.46% had been settled by the Pangkajene dan Kepulauan's Resort Police.

Crime Rate in Pangkajene dan Kepulauan Regency is 42.32, which means that of 100,000 residents there are 43 people at risk of being exposed to a crime.

Crime clock in Pangkajene dan Kepulauan Regency is every 2 days 12 hours 57 minutes 36 seconds.

Poverty

Based on the results of the 2019 National Socioeconomic Survey, the poor people in Pangkajene dan Kepulauan Regency amounts to 47.07 thousand people, 14.06 percent of the entire population.

penduduk.

Indeks kedalaman kemiskinan bernilai 1,81 yang artinya rata-rata pengeluaran penduduk mendekati garis kemiskinan dibandingkan tahun-tahun sebelumnya.

Sedangkan indeks keparahan kemiskinan bernilai 0,31 yang artinya ketimpangan pengeluaran antara penduduk miskin cukup rendah dibandingkan tahun-tahun sebelumnya.

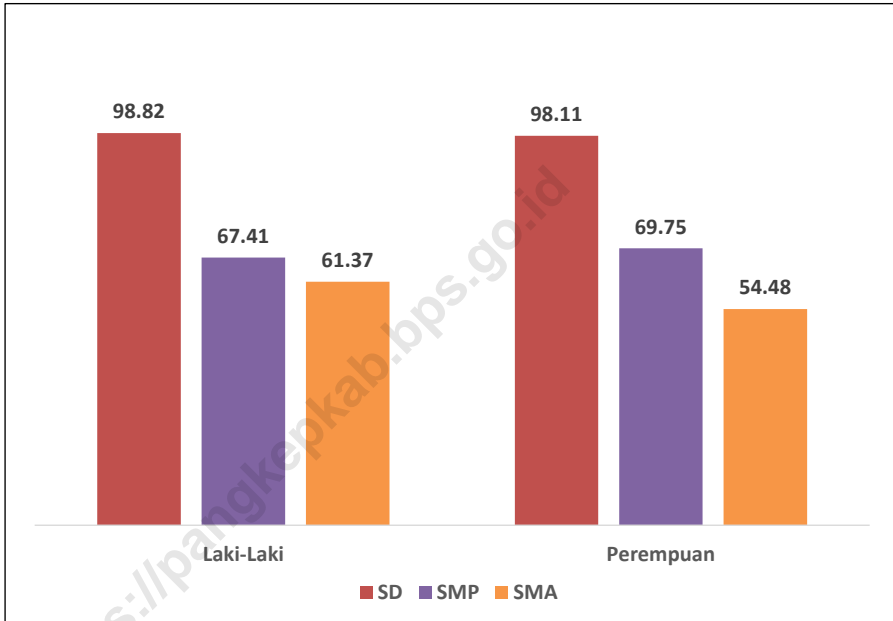
The poverty depth index is 1.81, which means that the average population expenditure approaches the poverty line compared to previous years.

While the poverty severity index is 0.31, which means that inequality in spending among the poor is quite low compared to previous years.

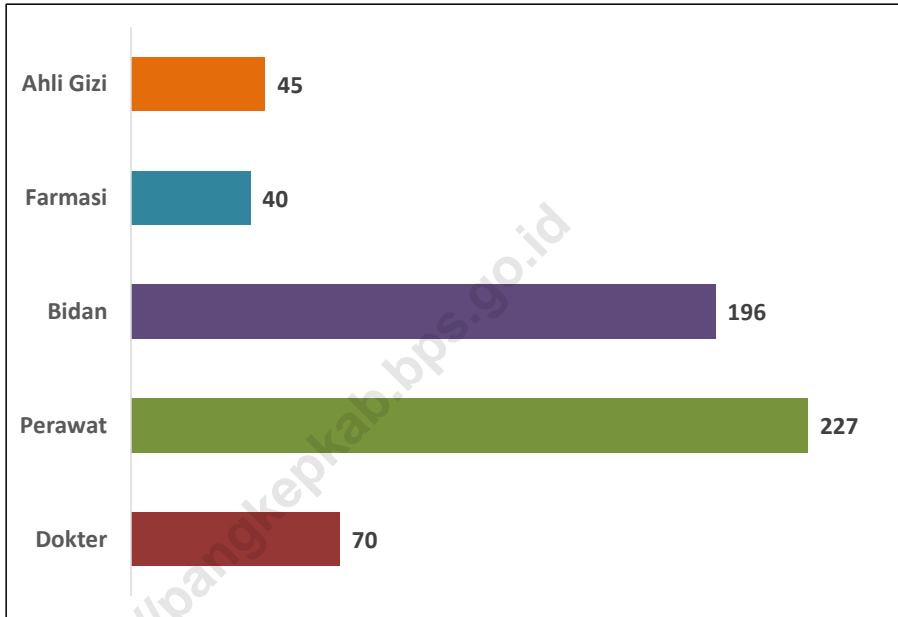
<https://pangkepkab.bps.go.id>

Gambar 4.1
Figures

Angka Partisipasi Murni (APM) Menurut Jenjang Pendidikan dan Jenis Kelamin di Kabupaten Pangkajene dan Kepulauan, 2019
Net Enrolment Rate by Educational Level and Sex in Pangkajene dan Kepulauan Regency, 2019

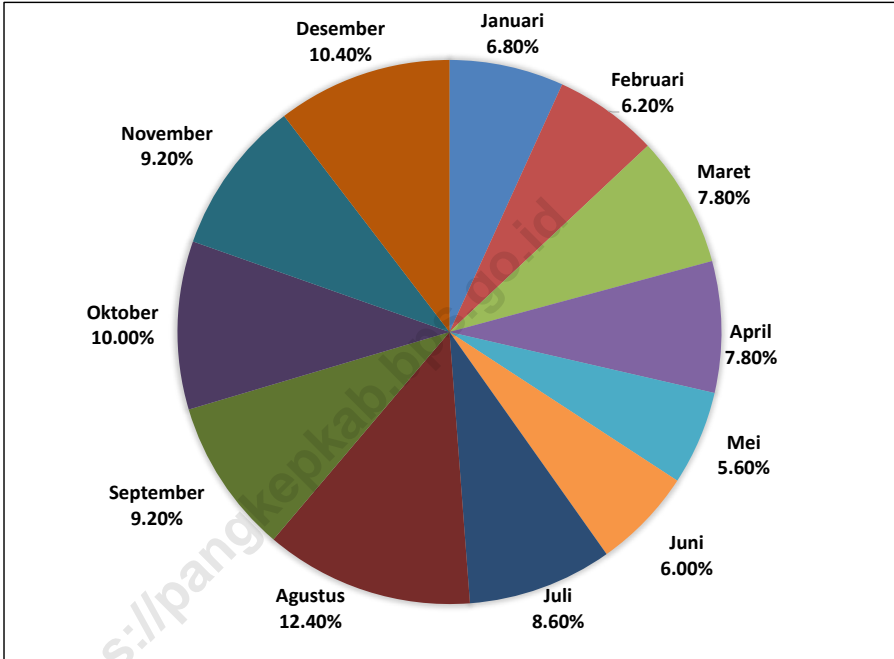


Gambar 4.2 Jumlah Tenaga Kesehatan di Kabupaten Pangkajene dan Kepulauan, 2019
Figures 4.2 Number of Medical Personnel in Pangkajene dan Kepulauan Regency, 2019



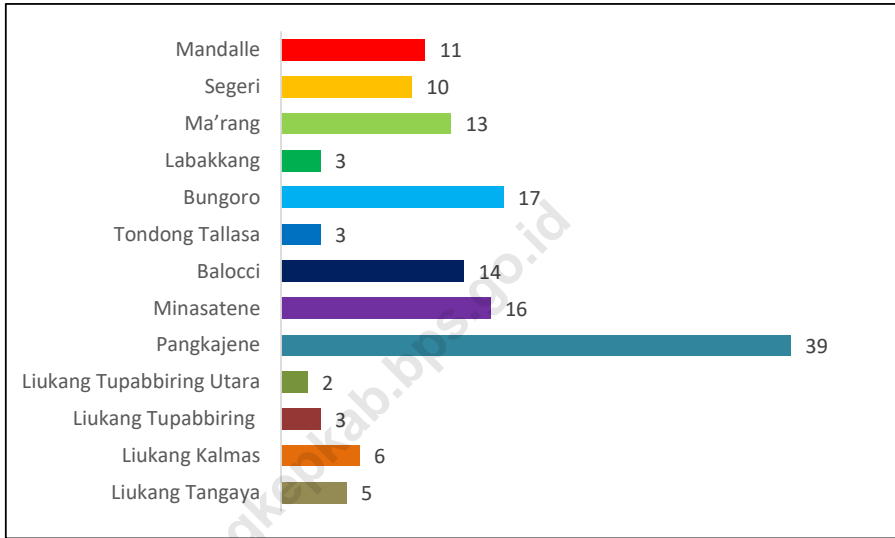
Gambar 4.3
Figures

Persentase Akta Cerai yang Dikeluarkan Menurut Bulan di Kabupaten Pangkajene dan Kepulauan, 2019
Percentage of Divorce Certificate Issued by Month in Pangkajene dan Kepulauan Regency, 2019



Gambar 4.4
Figures

Jumlah Tindak Pidana Menurut Kecamatan di Kabupaten Pangkajene dan Kepulauan, 2019
Number of Crimes by Subdistrict in Pangkajene dan Kepulauan Regency, 2019



4.1 PENDIDIKAN EDUCATION

Tabel 4.1.1 Jumlah Sekolah, Guru, dan Murid Taman Kanak-Kanak (TK) di Bawah Kementerian Pendidikan dan Kebudayaan Menurut Kecamatan di Kabupaten Pangkajene dan Kepulauan, 2018/2019 dan 2019/2020
Number of Schools, Teachers, and Pupils in Kindergarten Under The Ministry of Education and Culture by Subdistrict in Pangkajene dan Kepulauan Regency, 2018/2019 dan 2019/2020

Kecamatan Subdistrict	Sekolah/Schools					
	Negeri/Public		Swasta/Private		Jumlah/Total	
	2018/2019	2019/2020	2018/2019	2019/2020	2018/2019	2019/2020
(1)	(2)	(3)	(4)	(5)	(6)	(7)
Liukang Tangaya	-	-	-	-	-	-
Liukang Kalmas	-	-	5	5	5	5
Liukang Tupabbiring	-	-	1	1	1	1
Liukang Tupabbiring Utara	-	-	1	1	1	1
Pangkajene	1	1	13	13	14	14
Minasatene	-	-	7	7	7	7
Balocci	-	-	2	2	2	2
Tondong Tallasa	-	-	8	8	8	8
Bungoro	1	1	6	6	7	7
Labakkang	-	-	9	9	9	9
Ma'rang	-	-	8	8	8	8
Segeri	-	-	1	1	1	1
Mandalle	-	-	2	2	2	2
Pangkep	2	2	63	63	65	65

Lanjutan Tabel/Continued Table 4.1.1

Kecamatan Subdistrict	Guru ¹ /Teachers ¹					
	Negeri/Public		Swasta/Private		Jumlah/Total	
	2018/2019	2019/2020	2018/2019	2019/2020	2018/2019	2019/2020
(1)	(8)	(9)	(10)	(11)	(12)	(13)
Liukang Tangaya	-	-	-	-	-	-
Liukang Kalmas	-	-	13	12	13	12
Liukang Tupabbiring	-	-	4	4	4	4
Liukang Tupabbiring Utara	-	-	4	4	4	4
Pangkajene	12	17	53	65	65	82
Minasatene	-	-	31	31	31	31
Balocci	-	-	8	9	8	9
Tondong Tallasa	-	-	26	33	26	33
Bungoro	12	12	16	28	28	40
Labakkang	-	-	30	30	30	30
Ma'rang	-	-	13	22	13	22
Segeri	-	-	4	4	4	4
Mandalle	-	-	6	6	6	6
Pangkep	24	29	208	248	232	277

Lanjutan Tabel/*Continued Table* 4.1.1

Kecamatan Subdistrict	Murid/Students					
	Negeri/Public		Swasta/Private		Jumlah/Total	
	2018/2019	2019/2020	2018/2019	2019/2020	2018/2019	2019/2020
(1)	(14)	(15)	(16)	(17)	(18)	(19)
Liukang Tangaya	-	-	-	-	-	-
Liukang Kalmas	-	-	189	238	189	238
Liukang Tupabbiring	-	-	66	61	66	61
Liukang Tupabbiring Utara	-	-	68	49	68	49
Pangkajene	210	169	786	761	996	930
Minasatene	-	-	354	365	354	365
Balocci	-	-	112	111	112	111
Tondong Tallasa	-	-	256	215	256	215
Bungoro	116	103	250	217	366	320
Labakkang	-	-	412	352	412	352
Ma'rang	-	-	191	191	191	191
Segeri	-	-	56	56	56	56
Mandalle	-	-	83	78	83	78
Pangkep	326	272	2 823	2 694	3 149	2 966

Catatan/Note: ¹ Jumlah guru termasuk kepala sekolah dan guru/*The total of teachers including headmaster and teacher*

Sumber/Source: Dinas Pendidikan dan Kebudayaan Kabupaten Pangkajene dan Kepulauan, Data Semester Ganjil/*Educations and Culture Office of Pangkajene dan Kepulauan Regency, Odd Semester Data*

Tabel
Table 4.1.2**Jumlah Sekolah, Guru, dan Murid Raudatul Athfal (RA)
di Bawah Kementerian Agama Menurut Kecamatan di
Kabupaten Pangkajene dan Kepulauan, 2018/2019 dan
2019/2020****Number of Schools, Teachers, and Pupils in Raudatul Athfal
(RA) Under The Ministry of Religious Affairs by Subdistrict
in Pangkajene dan Kepulauan Regency, 2018/2019 dan
2019/2020**

Kecamatan Subdistrict	Sekolah/Schools		Guru/Teachers		Murid/Pupils	
	2018/2019	2019/2020	2018/2019	2019/2020	2018/2019	2019/2020
(1)	(2)	(3)	(4)	(5)	(6)	(7)
Liukang Tangaya	...	-	...	-	...	-
Liukang Kalmas	...	-	...	-	...	-
Liukang Tupabbiring	...	-	...	-	...	-
Liukang Tupabbiring Utara	...	-	...	-	...	-
Pangkajene	...	2	...	12	...	125
Minasatene	...	-	...	-	...	-
Balocci	...	1	...	3	...	20
Tondong Tallasa	...	1	...	5	...	44
Bungoro	...	1	...	4	...	27
Labakkang	...	1	...	2	...	48
Ma'rang	...	3	...	15	...	257
Segeri	...	1	...	-	...	-
Mandalle	...	1	...	5	...	53
Pangkep	11	11	48	46	583	574

Catatan/Note: ¹ Jumlah guru termasuk kepala sekolah dan guru/The total of teachers including headmaster and teacher

Sumber/Source: Kementerian Agama, Data Semester Ganjil/Ministry of Religious Affairs, Odd Semester Data

Tabel
Table 4.1.3

Jumlah Sekolah, Guru, dan Murid Sekolah Dasar (SD) di Bawah Kementerian Pendidikan dan Kebudayaan Menurut Kecamatan di Kabupaten Pangkajene dan Kepulauan, 2018/2019 dan 2019/2020
Number of Schools, Teachers, and Pupils in Primary Schools Under The Ministry of Education and Culture by Subdistrict in Pangkajene dan Kepulauan Regency, 2018/2019 dan 2019/2020

Kecamatan Subdistrict	Sekolah/Schools					
	Negeri/Public		Swasta/Private		Jumlah/Total	
	2018/2019	2019/2020	2018/2019	2019/2020	2018/2019	2019/2020
(1)	(2)	(3)	(4)	(5)	(6)	(7)
Liukang Tangaya	27	27	-	-	27	27
Liukang Kalmas	18	18	-	-	18	18
Liukang Tupabbiring	17	17	-	-	17	17
Liukang Tupabbiring Utara	19	19	-	-	19	19
Pangkajene	30	30	1	1	31	31
Minasatene	25	26	-	1	25	27
Balocci	19	19	-	-	19	19
Tondong Tallasa	15	15	-	-	15	15
Bungoro	28	28	2	2	30	30
Labakkang	32	32	-	-	32	32
Ma'rang	29	29	-	-	29	29
Segeri	23	23	-	-	23	23
Mandalle	17	17	-	-	17	17
Pangkep	299	300	3	4	302	304

Lanjutan Tabel/Continued Table 4.1.3

Kecamatan Subdistrict	Guru ¹ /Teachers ¹					
	Negeri/Public		Swasta/Private		Jumlah/Total	
	2018/2019	2019/2020	2018/2019	2019/2020	2018/2019	2019/2020
(1)	(8)	(9)	(10)	(11)	(12)	(13)
Liukang Tangaya	153	174	-	-	153	174
Liukang Kalmas	122	139	-	-	122	139
Liukang Tupabbiring	142	152	-	-	142	152
Liukang Tupabbiring Utara	147	156	-	-	147	156
Pangkajene	421	436	9	11	430	447
Minasatene	277	299	-	5	277	304
Balocci	177	186	-	-	177	186
Tondong Tallasa	143	146	-	-	143	146
Bungoro	331	337	34	37	365	374
Labakkang	333	354	-	-	333	354
Ma'rang	280	291	-	-	280	291
Segeri	178	193	-	-	178	193
Mandalle	140	150	-	-	140	150
Pangkep	2 844	3 013	43	53	2 887	3 066

Lanjutan Tabel/*Continued Table* 4.1.3

Kecamatan Subdistrict	Murid/Students					
	Negeri/Public		Swasta/Private		Jumlah/Total	
	2018/2019	2019/2020	2018/2019	2019/2020	2018/2019	2019/2020
(1)	(14)	(15)	(16)	(17)	(18)	(19)
Liukang Tangaya	3 073	2 920	-	-	3 073	2 920
Liukang Kalmas	2 143	2 091	-	-	2 143	2 091
Liukang Tupabbiring	2 107	2 078	-	-	2 107	2 078
Liukang Tupabbiring Utara	1 680	1 579	-	-	1 680	1 579
Pangkajene	5 729	5 546	98	177	5 827	5 723
Minasatene	3 320	3 316	-	90	3 320	3 406
Balocci	1 840	1 739	-	-	1 840	1 739
Tondong Tallasa	946	922	-	-	946	922
Bungoro	4 092	4 071	574	707	4 666	4 778
Labakkang	5 339	5 279	-	-	5 339	5 279
Ma'rang	3 514	3 511	-	-	3 514	3 511
Segeri	2 598	2 498	-	-	2 598	2 498
Mandalle	1 322	1 327	-	-	1 322	1 327
Pangkep	37 703	36 877	672	974	38 375	37 851

Catatan/Note: ¹ Jumlah guru termasuk kepala sekolah dan guru/*The total of teachers including headmaster and teacher*
 Sumber/Source: Dinas Pendidikan dan Kebudayaan Kabupaten Pangkajene dan Kepulauan, Data Semester Ganjil/*Educations and Culture Office of Pangkajene dan Kepulauan Regency, Odd Semester Data*

Tabel
Table 4.1.4

Jumlah Sekolah, Guru, dan Murid Madrasah Ibtidaiyah (MI) di Bawah Kementerian Agama Menurut Kecamatan di Kabupaten Pangkajene dan Kepulauan, 2018/2019 dan 2019/2020

Number of Schools, Teachers, and Pupils in Madrasah Ibtidaiyah (MI) Under The Ministry of Religious Affairs by Subdistrict in Pangkajene dan Kepulauan Regency, 2018/2019 dan 2019/2020

Kecamatan Subdistrict	Sekolah/Schools					
	Negeri/Public		Swasta/Private		Jumlah/Total	
	2018/2019	2019/2020	2018/2019	2019/2020	2018/2019	2019/2020
(1)	(2)	(3)	(4)	(5)	(6)	(7)
Liukang Tangaya	...	-	...	-	...	-
Liukang Kalmas	...	-	...	1	...	1
Liukang Tupabbiring	...	-	...	-	...	-
Liukang Tupabbiring Utara	...	-	...	-	...	-
Pangkajene	...	-	...	2	...	2
Minasatene	...	1	...	-	...	1
Balocci	...	-	...	-	...	-
Tondong Tallasa	...	-	...	-	...	-
Bungoro	...	-	...	1	...	1
Labakkang	...	-	...	1	...	1
Ma'rang	...	-	...	1	...	1
Segeri	...	-	...	-	...	-
Mandalle	...	-	...	2	...	2
Pangkep	1	1	8	8	9	9

Lanjutan Tabel/*Continued Table* 4.1.4

Kecamatan Subdistrict	Guru ¹ /Teachers ¹					
	Negeri/Public		Swasta/Private		Jumlah/Total	
	2018/2019	2019/2020	2018/2019	2019/2020	2018/2019	2019/2020
(1)	(8)	(9)	(10)	(11)	(12)	(13)
Liukang Tangaya	...	-	...	-	...	-
Liukang Kalmas	...	-	...	8	...	8
Liukang Tupabbiring	...	-	...	-	...	-
Liukang Tupabbiring Utara	...	-	...	-	...	-
Pangkajene	...	-	...	22	...	22
Minasatene	...	32	...	-	...	32
Balocci	...	-	...	-	...	-
Tondong Tallasa	...	-	...	-	...	-
Bungoro	...	-	...	10	...	10
Labakkang	...	-	...	11	...	11
Ma'rang	...	-	...	10	...	10
Segeri	...	-	...	-	...	-
Mandalle	...	-	...	16	...	16
Pangkep	33	32	87	77	120	109

Lanjutan Tabel/Continued Table 4.1.4

Kecamatan Subdistrict	Murid/Students					
	Negeri/Public		Swasta/Private		Jumlah/Total	
	2018/2019	2019/2020	2018/2019	2019/2020	2018/2019	2019/2020
(1)	(14)	(15)	(16)	(17)	(18)	(19)
Liukang Tangaya	...	-	...	-	...	-
Liukang Kalmas	...	-	...	64	...	64
Liukang Tupabbiring	...	-	...	-	...	-
Liukang Tupabbiring Utara	...	-	...	-	...	-
Pangkajene	...	-	...	239	...	239
Minasatene	...	280	...	-	...	280
Balocci	...	-	...	-	...	-
Tondong Tallasa	...	-	...	-	...	-
Bungoro	...	-	...	126	...	126
Labakkang	...	-	...	88	...	88
Ma'rang	...	-	...	94	...	94
Segeri	...	-	...	-	...	-
Mandalle	...	-	...	171	...	171
Pangkep	267	280	826	782	1 093	1 062

Catatan/Note: ¹ Jumlah guru termasuk kepala sekolah dan guru/The total of teachers including headmaster and teacher

Sumber/Source: Kementerian Agama, Data Semester Ganjil/Ministry of Religious Affairs, Odd Semester Data

Tabel
Table 4.1.5**Jumlah Sekolah, Guru, dan Murid Sekolah Menengah Pertama (SMP) di Bawah Kementerian Pendidikan dan Kebudayaan Menurut Kecamatan di Kabupaten Pangkajene dan Kepulauan, 2018/2019 dan 2019/2020*****Number of Schools, Teachers, and Pupils in Junior High Schools Under The Ministry of Education and Culture by Subdistrict in Pangkajene dan Kepulauan Regency, 2018/2019 dan 2019/2020***

Kecamatan Subdistrict	Sekolah/Schools					
	Negeri/Public		Swasta/Private		Jumlah/Total	
	2018/2019	2019/2020	2018/2019	2019/2020	2018/2019	2019/2020
(1)	(2)	(3)	(4)	(5)	(6)	(7)
Liukang Tangaya	13	13	-	-	13	13
Liukang Kalmas	13	13	-	-	13	13
Liukang Tupabbiring	9	9	-	-	9	9
Liukang Tupabbiring Utara	6	6	1	1	7	7
Pangkajene	4	4	3	3	7	7
Minasatene	4	4	2	2	6	6
Balocci	3	3	1	1	4	4
Tondong Tallasa	5	5	-	-	5	5
Bungoro	5	5	3	3	8	8
Labakkang	6	6	-	-	6	6
Ma'rang	4	4	1	1	5	5
Segeri	4	4	-	-	4	4
Mandalle	2	2	-	1	2	3
Pangkep	78	78	11	12	89	90

Lanjutan Tabel/*Continued Table* 4.1.5

Kecamatan Subdistrict	Guru ¹ /Teachers ¹					
	Negeri/Public		Swasta/Private		Jumlah/Total	
	2018/2019	2019/2020	2018/2019	2019/2020	2018/2019	2019/2020
(1)	(8)	(9)	(10)	(11)	(12)	(13)
Liukang Tangaya	72	99	-	-	72	99
Liukang Kalmas	89	107	-	-	89	107
Liukang Tupabbiring	69	96	-	-	69	96
Liukang Tupabbiring Utara	56	64	7	7	63	71
Pangkajene	187	220	18	23	205	243
Minasatene	107	109	11	16	118	125
Balocci	73	69	20	21	93	90
Tondong Tallasa	64	68	-	-	64	68
Bungoro	158	184	26	27	184	211
Labakkang	186	195	-	-	186	195
Ma'rang	104	109	34	37	138	146
Segeri	76	73	-	-	76	73
Mandalle	37	40	-	5	37	45
Pangkep	1 278	1 433	116	136	1 394	1 569

Lanjutan Tabel/*Continued Table* 4.1.5

Kecamatan Subdistrict	Murid/Students					
	Negeri/Public		Swasta/Private		Jumlah/Total	
	2018/2019	2019/2020	2018/2019	2019/2020	2018/2019	2019/2020
(1)	(14)	(15)	(16)	(17)	(18)	(19)
Liukang Tangaya	1 040	1 093	-	-	1 040	1 093
Liukang Kalmas	853	871	-	-	853	871
Liukang Tupabbiring	800	770	-	-	800	770
Liukang Tupabbiring Utara	457	459	94	109	551	568
Pangkajene	2 175	2 273	166	165	2 339	2 438
Minasatene	1 165	1 122	255	231	1 392	1 353
Balocci	862	884	355	290	1 189	1 174
Tondong Tallasa	526	496	-	-	526	496
Bungoro	1 578	1 632	476	510	2 051	2 142
Labakkang	2 067	2 054	-	-	2 067	2 054
Ma'rang	1 100	1 019	194	219	1 300	1 238
Segeri	810	781	-	-	810	781
Mandalle	372	389	-	93	372	482
Pangkep	13 805	13 843	1 485	1 617	15 290	15 460

Catatan/Note: ¹ Jumlah guru termasuk kepala sekolah dan guru/*The total of teachers including headmaster and teacher*
 Sumber/Source: Dinas Pendidikan dan Kebudayaan Kabupaten Pangkajene dan Kepulauan, Data Semester Ganjil/*Educations and Culture Office of Pangkajene dan Kepulauan Regency, Odd Semester Data*

Tabel
Table 4.1.6

Jumlah Sekolah, Guru, dan Murid Madrasah Tsanawiyah (MTs) di Bawah Kementerian Agama Menurut Kecamatan di Kabupaten Pangkajene dan Kepulauan, 2018/2019 dan 2019/2020

Number of Schools, Teachers, and Pupils in Madrasah Tsanawiyah (MTs) Under The Ministry of Religious Affairs by Subdistrict in Pangkajene dan Kepulauan Regency, 2018/2019 dan 2019/2020

Kecamatan Subdistrict	Sekolah/Schools					
	Negeri/Public		Swasta/Private		Jumlah/Total	
	2018/2019	2019/2020	2018/2019	2019/2020	2018/2019	2019/2020
(1)	(2)	(3)	(4)	(5)	(6)	(7)
Liukang Tangaya	...	-	...	-	...	-
Liukang Kalmas	...	-	...	2	...	2
Liukang Tupabbiring	...	-	...	1	...	1
Liukang Tupabbiring Utara	...	-	...	-	...	-
Pangkajene	...	-	...	6	...	6
Minasatene	...	-	...	1	...	1
Balocci	...	-	...	1	...	1
Tondong Tallasa	...	-	...	-	...	-
Bungoro	...	-	...	1	...	1
Labakkang	...	-	...	-	...	-
Ma'rang	...	1	...	3	...	4
Segeri	...	-	...	2	...	2
Mandalle	...	-	...	3	...	3
Pangkep	1	1	20	20	21	21

Lanjutan Tabel/*Continued Table* 4.1.6

Kecamatan Subdistrict	Guru ¹ /Teachers ¹					
	Negeri/ <i>Public</i>		Swasta/ <i>Private</i>		Jumlah/ <i>Total</i>	
	2018/2019	2019/2020	2018/2019	2019/2020	2018/2019	2019/2020
(1)	(8)	(9)	(10)	(11)	(12)	(13)
Liukang Tangaya	...	-	...	-	...	-
Liukang Kalmas	...	-	...	12	...	12
Liukang Tupabbiring	...	-	...	-	...	-
Liukang Tupabbiring Utara	...	-	...	6	...	6
Pangkajene	...	-	...	111	...	111
Minasatene	...	-	...	15	...	15
Balocci	...	-	...	10	...	10
Tondong Tallasa	...	-	...	-	...	-
Bungoro	...	-	...	26	...	26
Labakkang	...	-	...	-	...	-
Ma'rang	...	64	...	34	...	98
Segeri	...	-	...	25	...	25
Mandalle	...	-	...	43	...	43
Pangkep	...	64	...	282	...	346

Lanjutan Tabel/Continued Table 4.1.6

Kecamatan Subdistrict	Murid/Students					
	Negeri/Public		Swasta/Private		Jumlah/Total	
	2018/2019	2019/2020	2018/2019	2019/2020	2018/2019	2019/2020
(1)	(14)	(15)	(16)	(17)	(18)	(19)
Liukang Tangaya	...	-	...	-	...	-
Liukang Kalmas	...	-	...	158	...	158
Liukang Tupabbiring	...	-	...	-	...	-
Liukang Tupabbiring Utara	...	-	...	92	...	92
Pangkajene	...	-	...	806	...	806
Minasatene	...	-	...	80	...	80
Balocci	...	-	...	79	...	79
Tondong Tallasa	...	-	...	-	...	-
Bungoro	...	-	...	151	...	151
Labakkang	...	-	...	-	...	-
Ma'rang	...	615	...	307	...	922
Segeri	...	-	...	122	...	122
Mandalle	...	-	...	389	...	389
Pangkep	600	615	2 403	2 184	3 003	2 799

Catatan/Note: ¹ Jumlah guru termasuk kepala sekolah dan guru/The total of teachers including headmaster and teacher

Sumber/Source: Kementerian Agama, Data Semester Ganjil/Ministry of Religious Affairs, Odd Semester Data

Tabel
Table 4.1.7

Jumlah Sekolah, Guru, dan Murid Sekolah Menengah Atas (SMA) di Bawah Kementerian Pendidikan dan Kebudayaan Menurut Kecamatan di Kabupaten Pangkajene dan Kepulauan, 2018/2019 dan 2019/2020
Number of Schools, Teachers, and Pupils in Senior High Schools Under The Ministry of Education and Culture by Subdistrict in Pangkajene dan Kepulauan Regency, 2018/2019 dan 2019/2020

Kecamatan Subdistrict	Sekolah/Schools					
	Negeri/Public		Swasta/Private		Jumlah/Total	
	2018/2019	2019/2020	2018/2019	2019/2020	2018/2019	2019/2020
(1)	(2)	(3)	(4)	(5)	(6)	(7)
Liukang Tangaya	3	3	-	-	3	3
Liukang Kalmas	3	3	-	-	3	3
Liukang Tupabbiring	2	2	1	1	3	3
Liukang Tupabbiring Utara	5	5	-	-	5	5
Pangkajene	3	3	2	2	5	5
Minasatene	-	-	1	1	1	1
Balocci	1	1	1	1	2	2
Tondong Tallasa	1	1	-	-	1	1
Bungoro	2	2	1	1	3	3
Labakkang	2	2	-	-	2	2
Ma'rang	1	1	1	1	2	2
Segeri	1	1	-	-	1	1
Mandalle	-	-	1	1	1	1
Pangkep	24	24	8	8	32	32

Lanjutan Tabel/*Continued Table 4.1.7*

Kecamatan Subdistrict	Guru ¹ /Teachers ¹					
	Negeri/Public		Swasta/Private		Jumlah/Total	
	2018/2019	2019/2020	2018/2019	2019/2020	2018/2019	2019/2020
(1)	(8)	(9)	(10)	(11)	(12)	(13)
Liukang Tangaya	19	27	-	-	19	27
Liukang Kalmas	34	34	-	-	34	34
Liukang Tupabbiring	25	28	5	5	30	33
Liukang Tupabbiring Utara	25	19	-	-	25	19
Pangkajene	153	148	21	21	174	169
Minasatene	-	-	10	7	10	7
Balocci	10	9	19	23	29	32
Tondong Tallasa	24	23	-	-	24	23
Bungoro	66	62	1	1	67	63
Labakkang	68	65	-	-	68	65
Ma'rang	23	21	4	3	27	24
Segeri	53	52	-	-	53	52
Mandalle	-	-	1	1	1	1
Pangkep	500	488	61	61	561	549

Lanjutan Tabel/Continued Table 4.1.7

Kecamatan Subdistrict	Murid/Students					
	Negeri/Public		Swasta/Private		Jumlah/Total	
	2018/2019	2019/2020	2018/2019	2019/2020	2018/2019	2019/2020
(1)	(14)	(15)	(16)	(17)	(18)	(19)
Liukang Tangaya	366	419	-	-	366	419
Liukang Kalmas	451	473	-	-	451	473
Liukang Tupabbiring	381	353	76	72	457	425
Liukang Tupabbiring Utara	275	308	-	-	275	308
Pangkajene	2 163	2185	248	286	2 411	2 471
Minasatene	-	-	113	126	113	126
Balocci	77	78	379	391	456	469
Tondong Tallasa	336	352	-	-	336	352
Bungoro	1 206	1 216	42	41	1 248	1 257
Labakkang	857	869	-	-	857	869
Ma'rang	319	337	82	95	401	432
Segeri	650	651	-	-	650	651
Mandalle	-	-	69	80	69	80
Pangkep	7 081	7 241	1 009	1 091	8 090	8332

Catatan/Note: ¹ Jumlah guru termasuk kepala sekolah dan guru/The total of teachers including headmaster and teacher
 Sumber/Source: Dinas Pendidikan dan Kebudayaan Kabupaten Pangkajene dan Kepulauan, Data Semester Ganjil/Educatons and Culture Office of Pangkajene dan Kepulauan Regency, Odd Semester Data

Tabel
Table 4.1.8

Jumlah Sekolah, Guru, dan Murid Sekolah Menengah Kejuruan (SMK) di Bawah Kementerian Pendidikan dan Kebudayaan Menurut Kecamatan di Kabupaten Pangkajene dan Kepulauan, 2018/2019 dan 2019/2020

Number of Schools, Teachers, and Pupils in Vocational High Schools Under The Ministry of Education and Culture by Subdistrict in Pangkajene dan Kepulauan Regency, 2018/2019 dan 2019/2020

Kecamatan Subdistrict	Sekolah/Schools					
	Negeri/Public		Swasta/Private		Jumlah/Total	
	2018/2019	2019/2020	2018/2019	2019/2020	2018/2019	2019/2020
(1)	(2)	(3)	(4)	(5)	(6)	(7)
Liukang Tangaya	-	-	-	-	-	-
Liukang Kalmas	-	-	-	-	-	-
Liukang Tupabbiring	-	-	-	-	-	-
Liukang Tupabbiring Utara	-	-	-	-	-	-
Pangkajene	1	1	1	1	2	2
Minasatene	1	1	2	2	3	3
Balocci	1	1	-	-	1	1
Tondong Tallasa	1	1	-	-	1	1
Bungoro	2	2	1	1	3	3
Labakkang	1	1	-	-	1	1
Ma'rang	-	1	-	-	-	-
Segeri	1	1	-	-	1	1
Mandalle	1	1	1	1	2	2
Pangkep	9	9	5	5	14	14

Lanjutan Tabel/*Continued Table* 4.1.8

Kecamatan Subdistrict	Guru ¹ /Teachers ¹					
	Negeri/Public		Swasta/Private		Jumlah/Total	
	2018/2019	2019/2020	2018/2019	2019/2020	2018/2019	2019/2020
(1)	(8)	(9)	(10)	(11)	(12)	(13)
Liukang Tangaya	-	-	-	-	-	-
Liukang Kalmas	-	-	-	-	-	-
Liukang Tupabbiring	-	-	-	-	-	-
Liukang Tupabbiring Utara	-	-	-	-	-	-
Pangkajene	39	36	8	8	47	44
Minasatene	35	32	20	18	55	50
Balocci	24	23	-	-	24	23
Tondong Tallasa	6	14	-	-	6	14
Bungoro	170	165	34	38	204	203
Labakkang	11	13	-	-	11	13
Ma'rang	-	-	-	-	-	-
Segeri	9	18	-	-	9	18
Mandalle	34	34	8	8	42	42
Pangkep	328	335	70	72	398	407

Lanjutan Tabel/Continued Table 4.1.8

Kecamatan Subdistrict	Murid/Students					
	Negeri/Public		Swasta/Private		Jumlah/Total	
	2018/2019	2019/2020	2018/2019	2019/2020	2018/2019	2019/2020
(1)	(14)	(15)	(16)	(17)	(18)	(19)
Liukang Tangaya	-	-	-	-	-	-
Liukang Kalmas	-	-	-	-	-	-
Liukang Tupabbiring	-	-	-	-	-	-
Liukang Tupabbiring Utara	-	-	-	-	-	-
Pangkajene	348	337	31	42	379	379
Minasatene	466	465	152	149	618	614
Balocci	311	348	-	-	311	348
Tondong Tallasa	106	129	-	-	106	129
Bungoro	2 707	2 874	701	614	3 408	3 488
Labakkang	155	175	-	-	155	175
Ma'rang	-	-	-	-	-	-
Segeri	123	118	-	-	123	118
Mandalle	453	552	29	22	482	574
Pangkep	4 669	4998	913	827	5 582	5 825

Catatan/Note: ¹ Jumlah guru termasuk kepala sekolah dan guru/The total of teachers including headmaster and teacher
 Sumber/Source: Dinas Pendidikan dan Kebudayaan Kabupaten Pangkajene dan Kepulauan, Data Semester Ganji/Educatons and Culture Office of Pangkajene dan Kepulauan Regency, Odd Semester Data

Tabel
Table 4.1.9

Jumlah Sekolah, Guru, dan Murid Madrasah Aliyah (MA) di Bawah Kementerian Agama Menurut Kecamatan di Kabupaten Pangkajene dan Kepulauan, 2018/2019 dan 2019/2020

Number of Schools, Teachers, and Pupils in Madrasah Aliyah (MA) Under the Ministry of Religious Affairs by Subdistrict in Pangkajene dan Kepulauan Regency, 2018/2019 dan 2019/2020

Kecamatan Subdistrict	Sekolah/Schools					
	Negeri/Public		Swasta/Private		Jumlah/Total	
	2018/2019	2019/2020	2018/2019	2019/2020	2018/2019	2019/2020
(1)	(2)	(3)	(4)	(5)	(6)	(7)
Liukang Tangaya	...	-	...	-	...	-
Liukang Kalmas	...	-	...	2	...	2
Liukang Tupabbiring	...	-	...	1	...	1
Liukang Tupabbiring Utara	...	-	...	-	...	-
Pangkajene	...	-	...	4	...	4
Minasatene	...	-	...	1	...	1
Balocci	...	-	...	-	...	-
Tondong Tallasa	...	-	...	-	...	-
Bungoro	...	-	...	1	...	1
Labakkang	...	-	...	-	...	-
Ma'rang	...	1	...	3	...	4
Segeri	...	-	...	1	...	1
Mandalle	...	-	...	2	...	2
Pangkep	1	1	15	15	16	16

Lanjutan Tabel/*Continued Table 4.1.9*

Kecamatan Subdistrict	Guru ¹ /Teachers ¹					
	Negeri/Public		Swasta/Private		Jumlah/Total	
	2018/2019	2019/2020	2018/2019	2019/2020	2018/2019	2019/2020
(1)	(8)	(9)	(10)	(11)	(12)	(13)
Liukang Tangaya	...	-	...	-	...	-
Liukang Kalmas	...	-	...	18	...	18
Liukang Tupabbiring	...	-	...	-	...	-
Liukang Tupabbiring Utara	...	-	...	5	...	5
Pangkajene	...	-	...	55	...	55
Minasatene	...	-	...	11	...	11
Balocci	...	-	...	-	...	-
Tondong Tallasa	...	-	...	-	...	-
Bungoro	...	-	...	21	...	21
Labakkang	...	-	...	-	...	-
Ma'rang	...	76	...	28	...	104
Segeri	...	-	...	5	...	5
Mandalle	...	-	...	46	...	46
Pangkep	76	76	193	189	269	1265

Lanjutan Tabel/*Continued Table* 4.1.9

Kecamatan Subdistrict	Murid/Students					
	Negeri/Public		Swasta/Private		Jumlah/Total	
	2018/2019	2019/2020	2018/2019	2019/2020	2018/2019	2019/2020
(1)	(14)	(15)	(16)	(17)	(18)	(19)
Liukang Tangaya	...	-	...	-	...	-
Liukang Kalmas	...	-	...	115	...	115
Liukang Tupabbiring	...	-	...	-	...	-
Liukang Tupabbiring Utara	...	-	...	51	...	51
Pangkajene	...	-	...	471	...	471
Minasatene	...	-	...	41	...	41
Balocci	...	-	...	-	...	-
Tondong Tallasa	...	-	...	-	...	-
Bungoro	...	-	...	146	...	146
Labakkang	...	-	...	-	...	-
Ma'rang	...	875	...	181	...	1056
Segeri	...	-	...	81	...	81
Mandalle	...	-	...	288	...	288
Pangkep	825	875	1 262	1 374	2 087	2 249

Catatan/Note: ¹ Jumlah guru termasuk kepala sekolah dan guru/The total of teachers including headmaster and teacher

Sumber/Source: Kementerian Agama, Data Semester Ganjil/Ministry of Religious Affairs, Odd Semester Data

Tabel 4.1.10 Jumlah Desa¹/Kelurahan yang Memiliki Fasilitas Sekolah Menurut Kecamatan dan Tingkat Pendidikan di Kabupaten Pangkajene dan Kepulauan, 2014–2019
Number of Villages¹ Having Educational Facilities by Subdistrict and Educational Level in Pangkajene dan Kepulauan Regency, 2014–2019

Kecamatan Subdistrict	SD Primary School		
	2014	2018	2019
(1)	(2)	(3)	(4)
Liukang Tangaya	9	9	9
Liukang Kalmas	7	7	7
Liukang Tupabbiring	9	9	9
Liukang Tupabbiring Utara	7	7	7
Pangkajene	9	9	9
Minasatene	8	8	8
Balocci	5	5	5
Tondong Tallasa	6	6	6
Bungoro	8	8	8
Labakkang	13	13	13
Ma'rang	10	10	10
Segeri	6	6	6
Mandalle	6	6	6
Pangkep	103	103	103

Lanjutan Tabel/*Continued Table* 4.1.10

Kecamatan <i>Subdistrict</i>	SMP <i>Junior High School</i>		
	2014	2018	2019
(1)	(5)	(6)	(7)
Liukang Tangaya	8	9	9
Liukang Kalmas	7	7	7
Liukang Tupabbiring	7	7	7
Liukang Tupabbiring Utara	7	7	7
Pangkajene	8	7	7
Minasatene	5	5	6
Balocci	4	4	4
Tondong Tallasa	5	5	5
Bungoro	7	7	7
Labakkang	4	6	6
Ma'rang	6	6	6
Segeri	5	5	5
Mandalle	5	4	4
Pangkep	78	79	80

Lanjutan Tabel/*Continued Table* 4.1.10

Kecamatan Subdistrict	SMA Senior High School		
	2014	2018	2019
(1)	(8)	(9)	(10)
Liukang Tangaya	3	3	3
Liukang Kalmas	3	4	4
Liukang Tupabbiring	2	4	3
Liukang Tupabbiring Utara	2	6	6
Pangkajene	8	7	6
Minasatene	2	1	5
Balocci	1	2	2
Tondong Tallasa	1	1	1
Bungoro	3	3	3
Labakkang	2	2	3
Ma'rang	4	3	2
Segeri	2	2	2
Mandalle	3	3	2
Pangkep	36	41	42

Lanjutan Tabel/*Continued Table* 4.1.10

Kecamatan <i>Subdistrict</i>	SMK <i>Vocational School</i>		
	2014	2018	2019
(1)	(11)	(12)	(13)
Liukang Tangaya	-	-	-
Liukang Kalmas	-	-	-
Liukang Tupabbiring	-	-	-
Liukang Tupabbiring Utara	-	-	-
Pangkajene	1	1	1
Minasatene	3	2	2
Balocci	1	1	1
Tondong Tallasa	-	1	1
Bungoro	1	1	1
Labakkang	1	1	1
Ma'rang	-	-	-
Segeri	-	1	1
Mandalle	2	2	2
Pangkep	9	10	10

Lanjutan Tabel/*Continued Table* 4.1.10

Kecamatan Subdistrict	Perguruan Tinggi University		
	2014	2018	2019
(1)	(14)	(15)	(16)
Liukang Tangaya	-	-	-
Liukang Kalmas	-	-	-
Liukang Tupabbiring	-	-	-
Liukang Tupabbiring Utara	-	-	-
Pangkajene	4	3	3
Minasatene	-	-	-
Balocci	-	-	-
Tondong Tallasa	-	-	-
Bungoro	-	-	-
Labakkang	-	-	-
Ma'rang	-	-	-
Segeri	-	-	-
Mandalle	1	1	1
Pangkep	5	4	4

Catatan/*Note*: ¹ Desa pada tabel ini termasuk Unit Permukiman Transmigrasi (UPT) yang masih dibina oleh kementerian terkait dan nagari di Provinsi Sumatera Barat/*Villages in this table include Transmigration Settlement Unit which is still fostered by the relevant ministries and the nagari in the Province of Sumatera Barat*

Sumber/*Source*: BPS, Pendataan Potensi Desa (Podes)/ *BPS—Statistics Indonesia, Village Potential Data Collection*

Tabel
Table 4.1.11

Angka Partisipasi Murni (APM) dan Angka Partisipasi Kasar (APK) Menurut Jenjang Pendidikan di KabupatenPangkajene dan Kepulauan, 2018 dan 2019
Net Participation Rates and Gross Participation Rates by Educational Level in Pangkajene dan Kepulauan Regency, 2018 and 2019

Jenjang Pendidikan Educational Level	Angka Partisipasi Murni (APM) Net Participation Rates		Angka Partisipasi Kasar (APK) Gross Participation Rates	
	2018	2019	2018	2019
(1)	(2)	(3)	(4)	(5)
SD/MI Elementary School	99,24	98,48	109,19	111,80
SMP/MTs Junior High School	69,69	68,75	75,57	73,15
SMA/SMK/MA Senior High School	58,67	57,88	88,22	92,19

Sumber/Source: BPS, Survei Sosial Ekonomi Nasional (Susenas)/BPS-Statistics Indonesia, National Socioeconomic Survey

Tabel 4.1.12 **Persentase Penduduk Berumur 15 Tahun ke Atas yang Melek Huruf Menurut Kelompok Umur di Kabupaten Pangkajene dan Kepulauan, 2018 dan 2019**
Percentage of Literate People Aged 15 Years and Over by Age Group in Pangkajene dan Kepulauan Regency, 2018 and 2019

Kelompok Umur <i>Age Group</i>	2018	2019
(1)	(2)	(3)
15–19	100,0	99,6
20–24	98,9	100,0
25–29	100,0	100,0
30–34	99,2	98,4
35–39	94,5	97,7
40–44	95,0	92,4
45–49	92,7	96,4
50+	74,6	78,8
Jumlah/Total	91,6	92,9
15–24	99,5	99,8
15–44	...	98,1
15+	91,6	92,9
45+	...	83,3

Sumber/Source: BPS, Survei Sosial Ekonomi Nasional (Susenas)/BPS-Statistics Indonesia, National Socioeconomic Survey

4.2 KESEHATAN HEALTH

Tabel 4.2.1 **Jumlah Desa¹/Kelurahan Yang Memiliki Sarana Kesehatan Menurut Kecamatan di Kabupaten Pangkajene dan Kepulauan, 2014–2019**
Number of Villages¹ Having Health Facilities by Subdistrict in Pangkajene dan Kepulauan Regency, 2014–2019

Kecamatan Subdistrict	Rumah Sakit Hospital		
	2014	2018	2019
(1)	(2)	(3)	(4)
Liukang Tangaya	-	-	-
Liukang Kalmas	-	-	-
Liukang Tupabbiring	-	-	-
Liukang Tupabbiring Utara	-	-	-
Pangkajene	1	1	1
Minasatene	-	-	-
Balocci	-	-	-
Tondong Tallasa	-	-	-
Bungoro	-	1	1
Labakkang	-	-	1
Ma'rang	-	-	-
Segeri	-	-	-
Mandalle	-	-	-
Pangkep	1	2	3

Lanjutan Tabel/*Continued Table 4.2.1*

Kecamatan Subdistrict	Rumah Sakit Bersalin Maternity Hospital		
	2014	2018	2019
(1)	(5)	(6)	(7)
Liukang Tangaya	-	-	-
Liukang Kalmas	-	-	-
Liukang Tupabbiring	-	-	-
Liukang Tupabbiring Utara	-	-	-
Pangkajene	-	-	-
Minasatene	-	-	-
Balocci	-	-	-
Tondong Tallasa	-	-	-
Bungoro	-	-	-
Labakkang	-	-	-
Ma'rang	-	-	-
Segeri	-	-	-
Mandalle	-	-	-
Pangkep	-	-	-

Lanjutan Tabel/*Continued Table* 4.2.1

Kecamatan Subdistrict	Poliklinik Polyclinic		
	2014	2018	2019
(1)	(8)	(9)	(10)
Liukang Tangaya		-	-
Liukang Kalmas	-	-	-
Liukang Tupabbiring	-	-	-
Liukang Tupabbiring Utara	-	-	-
Pangkajene	-	-	2
Minasatene	-	1	-
Balocci	-	-	-
Tondong Tallasa	-	-	-
Bungoro	1	1	1
Labakkang	-	2	1
Ma'rang	-	-	-
Segeri	-	-	-
Mandalle	-	-	-
Pangkep	1	4	4

Lanjutan Tabel/*Continued Table 4.2.1*

Kecamatan Subdistrict	Puskesmas Public Health Center		
	2014	2018	2019
(1)	(11)	(12)	(13)
Liukang Tangaya	2	2	2
Liukang Kalmas	2	2	2
Liukang Tupabbiring	2	2	2
Liukang Tupabbiring Utara	1	1	1
Pangkajene	2	3	2
Minasatene	2	2	2
Balocci	1	1	1
Tondong Tallasa	1	1	1
Bungoro	2	2	2
Labakkang	3	3	3
Ma'rang	2	2	2
Segeri	2	2	2
Mandalle	1	1	1
Pangkep	23	24	23

Lanjutan Tabel/*Continued Table 4.2.1*

Kecamatan <i>Subdistrict</i>	Puskesmas Pembantu <i>Subsidiary of Public Health Center</i>		
	2014	2018	2019
(1)	(14)	(15)	(16)
Liukang Tangaya	5	6	6
Liukang Kalmas	4	3	6
Liukang Tupabbiring	6	8	7
Liukang Tupabbiring Utara	4	5	5
Pangkajene	4	6	4
Minasatene	4	4	3
Balocci	4	4	4
Tondong Tallasa	4	5	5
Bungoro	4	5	5
Labakkang	7	8	9
Ma'rang	6	9	8
Segeri	5	5	5
Mandalle	3	2	3
Pangkep	60	70	70

Lanjutan Tabel/Continued Table 4.2.1

Kecamatan Subdistrict	Apotek Pharmacy		
	2014	2018	2019
(1)	(17)	(18)	(19)
Liukang Tangaya	-	-	-
Liukang Kalmas	-	-	-
Liukang Tupabbiring	-	-	-
Liukang Tupabbiring Utara	-	-	-
Pangkajene	3	4	4
Minasatene	2	3	3
Balocci	-	-	-
Tondong Tallasa	-	-	-
Bungoro	1	1	1
Labakkang	-	1	3
Ma'rang	-	1	-
Segeri	1	2	2
Mandalle	-	1	1
Pangkep	7	13	14

Catatan/Note: ¹ Desa pada tabel ini termasuk Unit Permukiman Transmigrasi (UPT) yang masih dibina oleh kementerian terkait dan nagari di Provinsi Sumatera Barat/Villages in this table include Transmigration Settlement Unit which is still fostered by the relevant ministries and the nagari in the Province of Sumatera Barat

Sumber/Source: BPS, Pendataan Potensi Desa (Podes)/BPS-Statistics Indonesia, Village Potential Data Collecting

Tabel
Table 4.2.2**Jumlah Tenaga Kesehatan Menurut Kecamatan di
Kabupaten Pangkajene dan Kepulauan, 2019**
**Number of Medical Personnel by Subdistrict in Pangkajene
dan Kepulauan Regency, 2019**

Kecamatan Subdistrict	Dokter Doctor	Perawat Nurse	Bidan Midwife	Farmasi Pharma- ceutical	Ahli Gizi Nutritionist
(1)	(2)	(3)	(4)	(5)	(6)
Liukang Tangaya	4	18	11	5	5
Liukang Kalmas	4	9	6	2	2
Liukang Tupabbiring	4	18	18	4	3
Liukang Tupabbiring Utara	2	9	16	2	2
Pangkajene	10	27	25	3	4
Minasatene	6	20	22	4	4
Balocci	2	11	8	1	3
Tondong Tallasa	3	5	9	2	3
Bungoro	10	21	21	4	3
Labakkang	10	27	24	4	5
Ma'rang	5	21	14	3	5
Segeri	7	27	17	4	3
Mandalle	3	14	5	2	3
Pangkep	70	227	196	40	45

Sumber/Source: Dinas Kesehatan Kabupaten Pangkajene dan Kepulauan/Health Office of Pangkajene dan Kepulauan Regency

Tabel
Table 4.2.3

Persentase Penduduk yang Mempunyai Keluhan Kesehatan Selama Sebulan Terakhir Menurut Kecamatan di Kabupaten Pangkajene dan Kepulauan, 2014–2019
Percentage of People Who Had Health Complaint During a Month Prior to The Survey by Subdistrict n Pangkajene dan Kepulauan Regency, 2014–2019

Kecamatan Subdistrict	2014	2015	2016	2017	2018	2019
(1)	(2)	(3)	(4)	(5)	(6)	(7)
Liukang Tangaya
Liukang Kalmas
Liukang Tupabbiring
Liukang Tupabbiring Utara
Pangkajene
Minasatene
Balocci
Tondong Tallasa
Bungoro
Labakkang
Ma'rang
Segeri
Mandalle
Pangkep	17,96	25,89	23,16	23,38	11,20	14,37

Sumber/Source: BPS, Survei Sosial Ekonomi Nasional (Susenas)/BPS-Statistics Indonesia, National Socioeconomic Survey

Tabel
Table 4.2.4

Jumlah Rumah Sakit Umum, Rumah Sakit Khusus, Rumah Sakit/Rumah Bersalin, Puskesmas, Klinik/Balai Kesehatan, Posyandu, dan Polindes Menurut Kecamatan di Kabupaten Pangkajene dan Kepulauan, 2018 dan 2019

Number of General Hospital, Special Hospital, Maternity Hospital and Public Health Center, Medical Clinic, Integrated Service Post, Village Maternity Cottage by Subdistrict in Pangkajene dan Kepulauan Regency, 2018 and 2019

Kecamatan Subdistrict	Rumah Sakit Umum General Hospital		Rumah Sakit Khusus Special Hospital	
	2018	2019	2018	2019
(1)	(2)	(3)	(4)	(5)
Liukang Tangaya	-	-	-	-
Liukang Kalmas	-	-	-	-
Liukang Tupabbiring	-	-	-	-
Liukang Tupabbiring Utara	-	-	-	-
Pangkajene	1	1	-	-
Minasatene	-	-	-	-
Balocci	-	-	-	-
Tondong Tallasa	-	-	-	-
Bungoro	-	-	-	-
Labakkang	1	1	-	-
Ma'rang	-	-	-	-
Segeri	-	-	-	-
Mandalle	-	-	-	-
Pangkep	2	2	-	-

Lanjutan Tabel/*Continued Table 4.2.4*

Kecamatan Subdistrict	Rumah Sakit Bersalin/ Rumah Bersalin Maternity Hospital		Puskesmas Public Health Center	
	2018	2019	2018	2019
(1)	(6)	(7)	(8)	(9)
Liukang Tangaya	2	2
Liukang Kalmas	2	2
Liukang Tupabbiring	2	2
Liukang Tupabbiring Utara	1	1
Pangkajene	3	2
Minasatene	2	2
Balocci	1	1
Tondong Tallasa	1	1
Bungoro	2	2
Labakkang	3	3
Ma'rang	2	2
Segeri	2	2
Mandalle	1	1
Pangkep	24	23

Lanjutan Tabel/Continued Table 4.2.4

Kecamatan Subdistrict	Klinik/Balai Kesehatan Medical Clinic		Posyandu Integrated Service Post		Polindes Village Maternity Cottage	
	2018	2019	2018	2019	2018	2019
(1)	(10)	(11)	(12)	(13)	(14)	(15)
Liukang Tangaya	-	-	12	...	1	...
Liukang Kalmas	-	-	13	...	3	...
Liukang Tupabbiring	-	-	11	...	2	...
Liukang Tupabbiring Utara	-	-	13	...	3	...
Pangkajene	7	7	9	...	2	...
Minasatene	-	1	8	...	3	...
Balocci	-	-	5	...	-	...
Tondong Tallasa	-	-	6	...	1	...
Bungoro	1	3	8	...	4	...
Labakkang	1	1	13	...	4	...
Ma'rang	-	-	12	...	1	...
Segeri	-	-	9	...	1	...
Mandalle	-	-	6	...	-	...
Pangkep	9	12	125	...	25	...

Sumber/Source: Dinas Kesehatan Kabupaten Pangkajene dan Kepulauan/Health Office of Pangkajene dan Kepulauan Regency

Tabel 4.2.5 Jumlah Kasus 10 Penyakit Terbanyak di Kabupaten Pangkajene dan Kepulauan, 2019
Table Number of Cases of 10 Most Diseases in Pangkajene dan Kepulauan Regency, 2019

Jenis Penyakit Type of Disease	Jumlah Kasus Number of Cases
(1)	(2)
Demam yang Tidak Diketahui Penyebabnya <i>Unknown Fever</i>	9 837
Batuk <i>Cough</i>	9 676
ISPA (Infeksi Saluran Pernapasan Akut) tidak Spesifik <i>Unspecific URI (Upper Respiratory Tract Infection)</i>	9 562
Nasofaringitis Akut <i>Common Cold</i>	9 332
Hipertensi Esensial Primer <i>Essential Hypertension Primary</i>	8 967
Sakit Kepala/Pusing <i>Headache</i>	5 975
Diare <i>Diarrhea</i>	4 867
Dispepsia <i>Dyspepsia</i>	4 708
Gastritis Akut Lainnya <i>Other Acute Gastritis</i>	4 598
Dermatitis Kontak Alergi <i>Allergic Contact Dermatitis</i>	2 880

Sumber/Source: Dinas Kesehatan Kabupaten Pangkajene dan Kepulauan/Health Office of Pangkajene dan Kepulauan Regency

4.3 AGAMA DAN SOSIAL LAINNYA RELIGION AND OTHER SOCIAL AFFAIRS

Tabel 4.3.1 Jumlah Penduduk Menurut Kecamatan dan Agama yang Dianut di Kabupaten Pangkajene dan Kepulauan, 2019
Table 4.3.1 *Population by Subdistrict and Religion in Pangkajene dan Kepulauan Regency, 2019*

Kecamatan Subdistrict	Islam	Protestan Protestant	Katolik Catholic	Hindu	Budha Buddha	Lainnya Others
(1)	(2)	(3)	(4)	(5)	(6)	(7)
Liukang Tangaya	19 467	1	-	-	-	-
Liukang Kalmas	14 753	-	-	-	-	-
Liukang Tupabbiring	17 902	-	-	-	-	-
Liukang Tupabbiring Utara	48 910	180	40	4	36	4
Pangkajene	16 867	178	3	1	-	-
Minasatene	43 704	319	43	5	6	-
Balocci	52 486	116	15	1	1	-
Tondong Tallasa	34 718	26	13	2	-	-
Bungoro	22 477	10	-	-	-	-
Labakkang	39 007	314	32	11	-	-
Ma'rang	14 288	19	4	-	-	-
Segeri	10 360	12	1	-	-	-
Mandalle	13 872	-	-	-	-	-
Pangkep	348 811	1 175	151	24	43	4

Sumber/Source: Dinas Kependudukan dan Pencatatan Sipil Kabupaten Pangkajene dan Kepulauan/Population and Civil Registration Agency Pangkajene dan Kepulauan Regency

Tabel 4.3.2 Jumlah Tempat Peribadatan Menurut Kecamatan di Kabupaten Pangkajene dan Kepulauan, 2019
Table 4.3.2 Number of Places of Worship by Subdistrict in Pangkajene dan Kepulauan Regency, 2019

Kecamatan Subdistrict	Masjid Mosque	Mushola Pray Room	Gereja Protestan Protestant Church	Gereja Katholik Catholic Church	Pura Temple	Vihara
(1)	(2)	(3)	(4)	(5)	(6)	(7)
Liukang Tangaya	30	5	-	-	-	-
Liukang Kalmas	29	11	-	-	-	-
Liukang Tupabbiring	17	-	-	-	-	-
Liukang Tupabbiring Utara	16	2	-	-	-	-
Pangkajene	76	8	-	-	-	-
Minasatene	61	6	-	-	-	-
Balocci	24	5	-	-	-	-
Tondong Tallasa	23	2	-	-	-	-
Bungoro	41	-	-	-	-	-
Labakkang	75	2	-	-	-	-
Ma'rang	42	-	-	-	-	-
Segeri	33	3	-	-	-	-
Mandalle	27	-	-	-	-	-
Pangkep	494	44	-	-	-	-

Sumber/Source: Kementerian Agama, Data Semester Ganjil/Ministry of Religious Affairs, Odd Semester Data

Tabel
Table 4.3.3

**Jumlah Desa¹/Kelurahan yang Mengalami Bencana Alam²
Menurut Kecamatan di Kabupaten Pangkajene dan
Kepulauan, 2011– 2018**
*Number of Villages¹ that Had Natural Disaster² by
Subdistrict in Pangkajene dan Kepulauan Regency, 2011–
2018*

Kecamatan Subdistrict	Banjir/Flood		
	2011	2014	2018
(1)	(2)	(3)	(4)
Liukang Tangaya	-	-	-
Liukang Kalmas	-	-	-
Liukang Tupabbiring	-	-	-
Liukang Tupabbiring Utara	-	-	-
Pangkajene	7	8	9
Minasatene	8	8	3
Balocci	1	-	1
Tondong Tallasa	2	2	3
Bungoro	6	8	3
Labakkang	5	5	1
Ma'rang	-	7	3
Segeri	2	5	6
Mandalle	5	3	4
Pangkep	36	46	33

Lanjutan Tabel/*Continued Table 4.3.3*

Kecamatan Subdistrict	Gempa Bumi/ <i>Earthquake</i>		
	2011	2014	2018
(1)	(5)	(6)	(7)
Liukang Tangaya	-	-	-
Liukang Kalmas	-	-	-
Liukang Tupabbiring	-	-	-
Liukang Tupabbiring Utara	-	-	-
Pangkajene	-	-	-
Minasatene	-	-	-
Balocci	-	-	-
Tondong Tallasa	-	-	-
Bungoro	-	-	-
Labakkang	-	-	-
Ma'rang	-	-	-
Segeri	-	-	-
Mandalle	-	-	-
Pangkep	-	-	-

Lanjutan Tabel/*Continued Table* 4.3.3

Kecamatan <i>Subdistrict</i>	Tanah Longsor/ <i>Landslide</i>		
	2011	2014	2018
(1)	(8)	(9)	(10)
Liukang Tangaya	-	-	-
Liukang Kalmas	-	-	-
Liukang Tupabbiring	4	-	-
Liukang Tupabbiring Utara	-	-	-
Pangkajene	-	-	-
Minasatene	-	-	-
Balocci	2	1	2
Tondong Tallasa	4	3	2
Bungoro	-	1	-
Labakkang	-	-	-
Ma'rang	-	-	-
Segeri	-	-	-
Mandalle	-	-	-
Pangkep	10	5	4

Catatan/*Note*: ¹ Desa pada tabel ini termasuk Unit Permukiman Transmigrasi (UPT) yang masih dibina oleh kementerian terkait dan nagari di Provinsi Sumatera Barat/*Villages in this table are included in Transmigration Settlement Unit which is still fostered by the relevant ministries and the nagari in the Province of Sumatera Barat*

² Terjadi dalam tiga tahun terakhir sampai dengan saat pencacahan/*Occured during the last three years by the time of enumeration*

Sumber/*Source*: BPS, Pendataan Potensi Desa (Podes)/BPS-Statistics Indonesia, Village Potential Data Collecting

Tabel 4.3.4 Jumlah Calon Jamaah Haji yang Diberangkatkan Menurut Kecamatan dan Jenis Kelamin di Kabupaten Pangkajene dan Kepulauan, 2019
Number of Pilgrim Departed by Subdistrict and Sex in Pangkajene dan Kepulauan Regency, 2019

Kecamatan Subdistrict	2019		
	Laki-Laki Male	Perempuan Female	Jumlah Total
(1)	(2)	(3)	(4)
Liukang Tangaya	3	2	5
Liukang Kalmas	-	-	-
Liukang Tupabbiring	2	4	6
Liukang Tupabbiring Utara	-	-	-
Pangkajene	27	38	65
Minasatene	15	26	41
Balocci	5	11	16
Tondong Tallasa	1	1	2
Bungoro	21	34	55
Labakkang	17	30	47
Ma'rang	10	26	36
Segeri	11	15	26
Mandalle	9	11	20
Pangkep	121	198	319

Sumber/Source: Kementerian Agama Kabupaten Pangkajene dan Kepulauan /Ministry of Religious Affairs of Pangkajene dan Kepulauan Regency

Tabel
Table 4.3.5**Jumlah Nikah dan Rujuk Menurut Kecamatan di
Kabupaten Pangkajene dan Kepulauan, 2019**
*Number of Marriage and Reconciliation by Subdistrict in
Pangkajene dan Kepulauan Regency, 2019*

Kecamatan Subdistrict	Nikah Marriage	Rujuk Reconciliation
(1)	(2)	(3)
Liukang Tangaya	120	...
Liukang Kalmas	133	...
Liukang Tupabbiring	89	...
Liukang Tupabbiring Utara	137	...
Pangkajene	481	...
Minasatene	384	...
Balocci	155	...
Tondong Tallasa	89	...
Bungoro	386	...
Labakkang	506	...
Ma'rang	331	...
Segeri	234	...
Mandalle	106	...
Pangkep	3 151	...

Sumber/Source: Kementerian Agama Kabupaten Pangkajene dan Kepulauan /Ministry of Religious Affairs of Pangkajene dan Kepulauan Regency

Tabel 4.3.6 **Jumlah Talak Menurut Kecamatan di Kabupaten Pangkajene dan Kepulauan, 2019**
Table 4.3.6 **Number of Talak by Subdistrict in Pangkajene dan Kepulauan Regency, 2019**

Kecamatan Subdistrict	Talak
(1)	(2)
Liukang Tangaya	-
Liukang Kalmas	-
Liukang Tupabbiring	3
Liukang Tupabbiring Utara	1
Pangkajene	13
Minasatene	15
Balocci	3
Tondong Tallasa	2
Bungoro	20
Labakkang	20
Ma'rang	6
Segeri	6
Mandalle	5
Pangkep	94

Sumber/Source: Pengadilan Agama Kabupaten Pangkajene dan Kepulauan /Religious Affairs Court of Pangkajene dan Kepulauan Regency

Tabel 4.3.7 Jumlah Akta Cerai yang Dikeluarkan Menurut Bulan di Kabupaten Pangkajene dan Kepulauan, 2019
Number of Divorce Certificate Issued by Month in Pangkajene dan Kepulauan Regency, 2019

Bulan Month	Akta Cerai Divorce Certificate
(1)	(2)
Januari/January	34
Februari/February	31
Maret/March	39
April/April	39
Mei/May	28
Juni/June	30
Juli/July	43
Agustus/August	62
September/September	46
Oktober/October	50
November/November	46
Desember/December	52

Sumber/Source: Pengadilan Agama Kabupaten Pangkajene dan Kepulauan /Religious Affairs Court of Pangkajene dan Kepulauan Regency

Tabel 4.3.8 Jumlah Perceraian Menurut Faktor Penyebabnya di Kabupaten Pangkajene dan Kepulauan, 2019
Number of Divorce According to the Causes in Pangkajene dan Kepulauan Regency, 2019

Faktor Penyebab Perceraian <i>Causes of Divorce</i>	Jumlah Total
(1)	(2)
Zina	-
Mabuk	32
Madat	1
Judi	7
Meninggalkan Salah Satu Pihak	85
Dihukum Penjara	-
Poligami	9
KDRT	68
Cacat Badan	-
Perselisihan dan Pertengkarang Terus Menerus	244
Kawin Paksa	1
Murtad	-
Ekonomi	57
Pangkep	504

Sumber/Source: Pengadilan Agama Kabupaten Pangkajene dan Kepulauan /Religious Affairs Court of Pangkajene dan Kepulauan Regency

Tabel
Table 4.3.9**Jumlah Kejadian Bencana Alam Menurut Kecamatan di Kabupaten Pangkajene dan Kepulauan, 2019**
Number of Natural Disasters by Subdistrict in Pangkajene dan Kepulauan Regency, 2019

Kecamatan <i>Subdistrict</i>	Kejadian Bencana <i>Natural Disasters Events</i>				
	Banjir <i>Flood</i>	Gempa Bumi <i>Earthquake</i>	Tanah Longsor <i>Landslide</i>	Angin Puting Beluung <i>Tornado</i>	Kekeringan <i>Drought</i>
(1)	(2)	(3)	(4)	(5)	(6)
Liukang Tangaya	-	-	-	1	-
Liukang Kalmas	-	-	-	-	-
Liukang Tupabbiring	-	-	-	6	-
Liukang Tupabbiring Utara	-	-	-	1	-
Pangkajene	6	-	-	10	-
Minasatene	3	-	-	5	-
Balocci	-	-	-	1	-
Tondong Tallasa	1	-	-	3	-
Bungoro	3	-	-	14	-
Labakkang	-	-	-	7	-
Ma'rang	2	-	-	9	-
Segeri	5	-	-	2	-
Mandalle	6	-	-	2	-
Pangkep	26	-	-	61	-

Sumber/Source: Badan Penanggulangan Bencana Daerah Kabupaten Pangkajene dan Kepulauan / Nation Board for Disaster Management of Pangkajene dan Kepulauan Regency

Tabel
Table 4.3.10

Jumlah Korban Jiwa yang Diakibatkan Bencana Alam Menurut Kecamatan dan Kategori Korban Jiwadi Kabupaten Pangkajene dan Kepulauan, 2019
Number of Human Victims Caused by Natural Disaster by Subdistrict and Kind Of Victims in Pangkajene dan Kepulauan Regency, 2019

Kecamatan Subdistrict	Korban Manusia Meninggal Fatality Victims				
	Banjir Flood	Gempa Bumi Earthquake	Tanah Longsor Landslide	Angin Puting Beluung Tornado	Kekeringan Drought
(1)	(2)	(3)	(4)	(5)	(6)
Liukang Tangaya	-	-	-	-	-
Liukang Kalmas	-	-	-	-	-
Liukang Tupabbiring	-	-	-	-	-
Liukang Tupabbiring Utara	-	-	-	-	-
Pangkajene	-	-	-	-	-
Minasatene	-	-	-	-	-
Balocci	-	-	-	-	-
Tondong Tallasa	-	-	-	-	-
Bungoro	-	-	-	-	-
Labakkang	-	-	-	-	-
Ma'rang	-	-	-	-	-
Segeri	-	-	-	-	-
Mandalle	-	-	-	-	-
Pangkep	-	-	-	-	-

Lanjutan Tabel/*Continued Table* 4.3.10

Kecamatan <i>Subdistrict</i>	Korban Jiwa Luka-Luka <i>Casualty Victims</i>				
	Banjir <i>Flood</i>	Gempa Bumi <i>Earthquake</i>	Tanah Longsor <i>Landslide</i>	Angin Puting Beluung <i>Tornado</i>	Kekeringan <i>Drought</i>
(1)	(2)	(3)	(4)	(5)	(6)
Liukang Tangaya	-	-	-	-	-
Liukang Kalmas	-	-	-	-	-
Liukang Tupabbiring	-	-	-	3	-
Liukang Tupabbiring Utara	-	-	-	-	-
Pangkajene	-	-	-	-	-
Minasatene	-	-	-	-	-
Balocci	-	-	-	-	-
Tondong Tallasa	-	-	-	-	-
Bungoro	-	-	-	-	-
Labakkang	-	-	-	-	-
Ma'rang	-	-	-	-	-
Segeri	-	-	-	-	-
Mandalle	-	-	-	-	-
Pangkep	-	-	-	3	-

Sumber/*Source*: Badan Penanggulangan Bencana Daerah Kabupaten Pangkajene dan Kepulauan /*Nation Board for Disaster Management of Pangkajene dan Kepulauan Regency*

Tabel
Table 4.3.11

Jumlah Kerusakan Rumah yang Diakibatkan Bencana Alam Menurut Kecamatan dan Kategori Kerusakan di Kabupaten Pangkajene dan Kepulauan, 2019
Number of Houses Damage Caused by Natural Disaster by Subdistrict and Damage Category in Pangkajene dan Kepulauan Regency, 2019

Kecamatan Subdistrict	Kerusakan Rumah Berat Severely House Damage				
	Banjir Flood	Gempa Bumi Earthquake	Tanah Longsor Landslide	Angin Puting Beliung Tornado	Kekeringan Drought
(1)	(2)	(3)	(4)	(5)	(6)
Liukang Tangaya	-	-	-	-	-
Liukang Kalmas	-	-	-	-	-
Liukang Tupabbiring	-	-	-	14	-
Liukang Tupabbiring Utara	-	-	-	-	-
Pangkajene	-	-	-	2	-
Minasatene	-	-	-	-	-
Balocci	-	-	-	-	-
Tondong Tallasa	-	-	-	-	-
Bungoro	-	-	-	4	-
Labakkang	-	-	-	3	-
Ma'rang	-	-	-	3	-
Segeri	-	-	-	2	-
Mandalle	-	-	-	-	-
Pangkep	-	-	-	28	-

Sumber/Source: Badan Penanggulangan Bencana Daerah Kabupaten Pangkajene dan Kepulauan /Nation Board for Disaster Management of Pangkajene dan Kepulauan Regency

Lanjutan Tabel/*Continued Table* 4.3.11

Kecamatan <i>Subdistrict</i>	Kerusakan Rumah Sedang <i>House Damage</i>				
	Banjir <i>Flood</i>	Gempa Bumi <i>Earthquake</i>	Tanah Longsor <i>Landslide</i>	Angin Puting Beluung <i>Tornado</i>	Kekeringan <i>Drought</i>
(1)	(2)	(3)	(4)	(5)	(6)
Liukang Tangaya	-	-	-	-	-
Liukang Kalmas	-	-	-	-	-
Liukang Tupabbiring	-	-	-	2	-
Liukang Tupabbiring Utara	-	-	-	1	-
Pangkajene	-	-	-	2	-
Minasatene	-	-	-	2	-
Balocci	-	-	-	-	-
Tondong Tallasa	-	-	-	3	-
Bungoro	-	-	-	8	-
Labakkang	-	-	-	9	-
Ma'rang	-	-	-	4	-
Segeri	-	-	-	-	-
Mandalle	-	-	-	6	-
Pangkep	-	-	-	37	-

Lanjutan Tabel/*Continued Table* 4.3.11

Kecamatan <i>Subdistrict</i>	Kerusakan Rumah Ringan <i>Lightly House Damage</i>				
	Banjir <i>Flood</i>	Gempa Bumi <i>Earthquake</i>	Tanah Longsor <i>Landslide</i>	Angin Puting Beliung <i>Tornado</i>	Kekeringan <i>Drought</i>
(1)	(2)	(3)	(4)	(5)	(6)
Liukang Tangaya	-	-	-	-	-
Liukang Kalmas	-	-	-	-	-
Liukang Tupabbiring	-	-	-	9	-
Liukang Tupabbiring Utara	-	-	-	-	-
Pangkajene	2 855	-	-	18	-
Minasatene	305	-	-	3	-
Balocci	-	-	-	1	-
Tondong Tallasa	-	-	-	6	-
Bungoro	927	-	-	18	-
Labakkang	-	-	-	25	-
Ma'rang	50	-	-	5	-
Segeri	1 400	-	-	6	-
Mandalle	401	-	-	3	-
Pangkep	5 938	-	-	94	-

Sumber/*Source*: Badan Penanggulangan Bencana Daerah Kabupaten Pangkajene dan Kepulauan /*Nation Board for Disaster Management of Pangkajene dan Kepulauan Regency*

Tabel
Table 4.3.12

Jumlah Keluarga Penerima Bantuan dan Anggaran Bantuan Sosial Pangan Menurut Kecamatan di Kabupaten Pangkajene dan Kepulauan, 2019
Number of Beneficiary Family and Food Social Assistance Budget by Subdistrict in Pangkajene dan Kepulauan Regency, 2019

Kecamatan Subdistrict	Penerima Bantuan Beneficiaries	Anggaran Bantuan Sosial Pangan Food Social Assistance Budget (Rupiah)
(1)	(2)	
Liukang Tangaya	3 669	229 044 000
Liukang Kalmas	2 676	166 344 000
Liukang Tupabbiring	4 167	258 840 000
Liukang Tupabbiring Utara	2 545	156 728 000
Pangkajene	3 452	213 268 000
Minasatene	3 624	224 112 000
Balocci	2 359	145 952 000
Tondong Tallasa	2 622	162 996 000
Bungoro	4 252	264 200 000
Labakkang	8 013	497 148 000
Ma'rang	5 193	319 644 000
Segeri	2 825	175 960 000
Mandalle	2 347	142 508 000
Pangkep	47 744	2 956 744 000

Sumber/Source: Dinas Sosial Kabupaten Pangkajene dan Kepulauan /Social Office of Pangkajene dan Kepulauan Regency

Tabel 4.3.13 Jumlah Tindak Pidana Menurut Kecamatan di Kabupaten Pangkajene dan Kepulauan, 2016-2019
Table *Number of Crimes by Subdistrict in Pangkajene dan Kepulauan Regency, 2016-2019*

Kecamatan Subdistrict	2016	2017	2018	2019
(1)	(2)	(3)	(4)	(5)
Liukang Tangaya	2	2	6	5
Liukang Kalmas	2	7	5	6
Liukang Tupabbiring	5	7	3	3
Liukang Tupabbiring Utara	5	-	-	2
Pangkajene	40	25	39	39
Minasatene	19	20	17	16
Balocci	6	11	14	14
Tondong Tallasa	5	1	-	3
Bungoro	37	31	20	17
Labakkang	10	17	7	3
Ma'rang	31	22	18	13
Segeri	34	29	17	10
Mandalle	19	16	15	11
Pangkep	215	188	161	142

Sumber/Source: Kepolisian Resort Kabupaten Pangkajene dan Kepulauan /Police Office of Pangkajene dan Kepulauan Regency

Tabel
Table 4.3.14

Resiko Penduduk Terkena Tindak Pidana per 100.000 Penduduk Menurut Kecamatan di Kabupaten Pangkajene dan Kepulauan, 2016-2019
Crime Rate by Subdistrict in Pangkajene dan Kepulauan Regency, 2016-2019

Kecamatan Subdistrict	2016	2017	2018	2019
(1)	(2)	(3)	(4)	(5)
Liukang Tangaya	21,51
Liukang Kalmas	43,43
Liukang Tupabbiring	15,48
Liukang Tupabbiring Utara	17,36
Pangkajene	84,55
Minasatene	43,45
Balocci	86,25
Tondong Tallasa	33,7
Bungoro	37,63
Labakkang	6,42
Ma'rang	42,18
Segeri	46,00
Mandalle	73,42
Pangkep	42,32

Sumber/Source: Kepolisian Resort Kabupaten Pangkajene dan Kepulauan /Police Office of Pangkajene dan Kepulauan Regency

Tabel 4.3.15 **Persentase Penyelesaian Tindak Pidana, Menurut Kecamatan di Kabupaten Pangkajene dan Kepulauan, 2019**
Crime Clearance Rate by Subdistrict in Pangkajene dan Kepulauan Regency, 2019

Kecamatan Subdistrict	2016	2017	2018	2019
(1)	(2)	(3)	(4)	(5)
Liukang Tangaya	100,00	0,00	66,67	80,00
Liukang Kalmas	100,00	71,40	20,00	150,00
Liukang Tupabbiring	60,00	42,80	133,33	100,00
Liukang Tupabbiring Utara	60,00	0,00	0,00	100,00
Pangkajene	77,50	48,00	82,05	76,92
Minasatene	89,50	55,00	111,76	106,00
Balocci	100,00	63,60	64,28	42,86
Tondong Tallasa	80,00	0,00	0,00	33,33
Bungoro	70,30	51,60	60,00	76,47
Labakkang	80,00	76,40	42,86	66,67
Ma'rang	67,70	59,10	50,00	38,46
Segeri	41,20	55,10	58,85	70,00
Mandalle	47,20	87,50	53,33	27,27
Pangkep	74,87	50,88	56,37	74,46

Sumber/Source: Kepolisian Resort Kabupaten Pangkajene dan Kepulauan /Police Office of Pangkajene dan Kepulauan Regency

Tabel
Table 4.3.16

**Selang Waktu Terjadinya Tindak Pidana Menurut
Kecamatan di Kabupaten Pangkajene dan Kepulauan,
2019**
*Crime Clock by Subdistrict in Pangkajene dan Kepulauan
Regency, 2019*

Kecamatan Subdistrict	2016	2017	2018	2019
(1)	(2)	(3)	(4)	(5)
Liukang Tangaya	73 hari 00.00'00"
Liukang Kalmas	60 hari 19.55'12"
Liukang Tupabbiring	121 hari 16.04'48"
Liukang Tupabbiring Utara	182 hari 12.00'00"
Pangkajene	9 hari 07.55'12"
Minasatene	22 hari 18.57'36"
Balocci	26 hari 00.55'12"
Tondong Tallasa	121 hari 16.04'48"
Bungoro	21 hari 11.02'24"
Labakkang	121 hari 16.04'48"
Ma'rang	28 hari 00.57'36"
Segeri	36 hari 12.00'00"
Mandalle	33 hari 04.04'48"
Pangkep	2 hari 12.57'36"

Catatan/Note: .) jam ; ') menit; ")detik / .) hour ; ') minute ; ")seconds

Sumber/Source: Kepolisian Resort Kabupaten Pangkajene dan Kepulauan /Police Office of Pangkajene dan Kepulauan Regency

4.4 KEMISKINAN POVERTY

Tabel 4.4.1 **Garis Kemiskinan, Jumlah, dan Persentase Penduduk Miskin di Kabupaten Pangkajene dan Kepulauan, 2012–2019**
Poverty Line, Number, and Percentage of Poor People in Pangkajene dan Kepulauan Regency, 2012–2019

Tahun Year	Garis Kemiskinan (rupiah/kapita/bulan) Poverty Line (rupiah/capita/month)	Jumlah Penduduk Miskin (ribu) Number of Poor People (thousand)	Persentase Penduduk Miskin Percentage of Poor People
(1)	(2)	(3)	(4)
2012	224 730	51,80	16,62
2013	235 875	56,40	17,75
2014	243 054	52,60	16,38
2015	251 700	53,85	16,70
2016	256 549	52,86	16,22
2017	268 367	53,38	16,22
2018	300 219	50,12	15,10
2019	322 958	47,07	14,06

Sumber/Source: BPS, Survei Sosial Ekonomi Nasional Maret/BPS-Statistics Indonesia, March National Socioeconomic Survey

Tabel
Table 4.4.2**Indeks Kedalaman Kemiskinan dan Indeks Keparahan Kemiskinan di Kabupaten Pangkajene dan Kepulauan, 2012–2019**
Poverty Gap Index and Poverty Severity Index in Pangkajene dan Kepulauan Regency, 2012–2019

Tahun Year	Indeks Kedalaman Kemiskinan <i>Poverty Gap Index</i>	Indeks Keparahan Kemiskinan <i>Poverty Severity Index</i>
(1)	(2)	(3)
2012	2,76	0,77
2013	3,15	0,85
2014	2,71	0,68
2015	3,59	1,11
2016	3,11	0,97
2017	3,04	0,88
2018	3,12	0,92
2019	1,81	0,31

Sumber/Source: .BPS, Survei Sosial Ekonomi Nasional Maret/BPS-Statistics Indonesia, March National Socioeconomic Survey



PERTANIAN, KEHUTANAN, PETERNAKAN DAN PERIKANAN AGRICULTURE, FORESTRY, LIVESTOCK, AND FISHERY

**Produksi
Tanaman
Hortikultura
Terbanyak
adalah
Cabai
(1.812 kw)**



**Populasi
Ternak Besar
Terbanyak
adalah
Sapi Potong
(42.239 ekor)**



**Produksi
Tanaman
Perkebunan
Terbanyak
adalah
Kelapa
(884 ton)**



**Produksi
Kayu Hutan
Terbanyak
adalah
Kayu
Gergajian
(2.122)**



PENJELASAN TEKNIS

1. Lahan sawah adalah lahan pertanian yang berpetak-petak dan dibatasi oleh pematang (galangan), saluran untuk menahan/ menyalurkan air, yang biasanya ditanami padi sawah tanpa memandang dari mana diperoleh atau status lahan tersebut. Lahan yang dimaksud termasuk lahan yang terdaftar di Pajak Bumi Bangunan, luran Pembangunan Daerah, lahan bengkok, lahan serobotan, lahan rawa yang ditanami padi dan lahan bekas tanaman tahunan yang telah dijadikan sawah, baik yang ditanami padi, palawija atau tanaman semusim lainnya.
2. Tegak/Kebun adalah lahan pertanian bukan sawah (lahan kering) yang ditanami tanaman semusim atau tahunan dan terpisah dengan halaman sekitar rumah serta penggunaannya tidak berpindah pindah.
3. Ladang/Huma adalah lahan pertanian bukan sawah (lahan kering) yang biasanya ditanami tanaman semusim dan penggunaannya hanya semusim atau dua musim, kemudian akan ditinggalkan bila sudah tidak subur lagi (berpindah-pindah). Kemungkinan lahan ini beberapa tahun kemudian akan dikerjakan kembali jika sudah subur.

TECHNICAL NOTES

1. *Wetland is agricultural land that separated by small dykes to resist water, where the main crop is usually wetland paddy without considering where it is got from or the status of the land. It includes the land that is registered at land income tax office, regional development contribution, 'bengkok' land, illegal ownership, swamps for rice cultivation, and annual crop land mark that has been used as rice field, which are both planted with paddy, secondary crops or the other seasonal crops.*
2. *Dry field/Garden is an dryland (unirrigated land) which is planted with seasonal or annual crops and separately from the yard around the house without shifting*
3. *Unirrigated agricultural field / Shifting cultivation land is dryland (unirrigated land) that usually is cultivated for seasonal crops and utilized only for one or two seasons, then it will be left when it is not fertile (shifting). Maybe, this land will be used again in a few years if it has been fertile.*

- | | |
|---|---|
| <p>4. Lahan yang sementara tidak diusahakan adalah lahan yang biasanya diusahakan tetapi untuk sementara (lebih dari 1 (satu) tahun tetapi kurang dari atau sama dengan 2 (dua) tahun) tidak diusahakan, termasuk lahan sawah yang tidak diusahakan selama lebih dari 2 (dua) tahun.</p> | <p>4. <i>Temporarily unused land is land that is regularly used but temporarily (more than a year but less or equal than two years) is unused, it includes wetland that is not cultivated more than two years.</i></p> |
| <p>5. Data pokok tanaman pangan yang dikumpulkan adalah luas panen dan produktivitas (hasil per hektar). Produksi tanaman pangan merupakan hasil perkalian antara luas panen dengan produktivitas. Pengumpulan data luas panen dilakukan setiap bulan dengan pendekatan area kecamatan di seluruh wilayah Indonesia. Pengumpulan data produktivitas dilakukan melalui pengukuran langsung pada plot ubinan berukuran 2½ m x 2½ m. Pengumpulan data produktivitas dilakukan setiap subround (empat bulanan) pada waktu panen petani.</p> | <p>5. <i>The main food crops data collected consists of harvested area and productivity (yield per hectare). Food crops production is generated by harvested area multiplied by productivity. The harvested area data is collected every month using sub district area approach in all sub district in Indonesia. The productivity data collection is conducted by a direct measurement in 2½m x 2½m crop cutting plot. The productivity measurement is conducted in every subround (four monthly) at the time when farmers are harvesting their crops.</i></p> |
| <p>6. Data produksi padi dan palawija yang disajikan adalah dalam kualitas: gabah kering giling (padi), pipilan kering (jagung), biji kering (kedelai dan kacang tanah), dan umbi basah (ubi kayu dan ubi jalar).</p> | <p>6. <i>Production of paddy and secondary crops data are presented in the form of: dry unhusked rice (paddy), dry loose maize (maize), dry shells crops (soybeans and peanuts), and fresh roots (cassava and sweet potatoes).</i></p> |
| <p>7. Tanaman sayuran dan buah-buahan semusim. Tanaman sayuran semusim</p> | <p>7. <i>Seasonal vegetable and fruit plants</i>
<i>Seasonal vegetable plants are</i></p> |

adalah tanaman sumber vitamin, garam mineral dan lain-lain yang dikonsumsi dari bagian tanaman yang berupa daun, bunga, buah, dan umbinya, yang berumur kurang dari satu tahun. Tanaman buah-buahan semusim adalah tanaman sumber vitamin, garam mineral, dan lain-lain yang dikonsumsi dari bagian tanaman yang berupa buah, berumur kurang dari satu tahun, tidak berbentuk pohon/rumpun tetapi menjalar dan berbatang lunak.

plants which are the sources of vitamin, mineral salt, etc, consumed from the part of the plant in the form of leaf, flower, fruit, and root with the age of less than one year.

Seasonal fruit plants are plants which are the sources of vitamin, mineral salt, etc, consumed from the part of the plant in the form of fruits. These plants are creeps with the age of less than one year.

8. Tanaman buah-buahan dan sayuran tahunan
Tanaman buah-buahan tahunan adalah tanaman sumber vitamin, garam mineral, dan lain-lain yang dikonsumsi dari bagian tanaman yang berupa buah dan merupakan tanaman tahunan. Tanaman sayuran tahunan adalah tanaman sumber vitamin, garam mineral, dan lain-lain yang dikonsumsi dari bagian tanaman yang berupa daun dan atau buah yang berumur lebih dari satu tahun.

8. *Annual fruit and vegetable plants*

Annual fruit plants are plants which are the sources of vitamin, contained mineral salt, etc, consumed from the part of plant in the form of fruit and more than one year of age.

Annual vegetable plants are plants which are the sources of vitamin, contained mineral salt, etc, consumed from the part of the plant in the form of vegetable and more than one year of age.

9. Tanaman biofarmaka adalah tanaman yang bermanfaat untuk obat-obatan, kosmetik, dan kesehatan yang dikonsumsi atau digunakan dari bagian-bagian tanaman seperti daun, batang, buah, umbi (rimpang) ataupun akar.

9. *Medicinal plants are plants which are useful for medicine. It is consumed from part of the plant such as leaf, flower, fruit, tuber, and root.*

10. Tanaman hias adalah tanaman yang mempunyai nilai keindahan baik bentuk, warna daun, tajuk maupun bunganya, sering digunakan untuk penghias pekarangan dan lain sebagainya.
 11. Luas panen tanaman hortikultura adalah luas tanaman sayuran, buah-buahan, biofarmaka, dan tanaman hias yang diambil hasilnya/dipanen pada periode pelaporan.
 12. Luas panen untuk tanaman sayuran adalah luas tanaman yang dipanen sekaligus/habis/dibongkar dan luas tanaman yang dipanen berkali-kali (lebih dari satu kali)/belum habis.
 13. Tanaman yang dipanen sekaligus/habis/dibongkar adalah tanaman yang sehabis panen langsung dibongkar/dicabut, terdiri dari bawang merah, bawang putih, bawang daun, kentang, kol/kubis, kembang kol, petsai/sawi, wortel, lobak, dan kacang merah.
 14. Tanaman yang dipanen berkali-kali (lebih dari satu kali)/belum habis adalah tanaman yang pemanenannya lebih dari satu kali dan biasanya dibongkar apabila panen terakhir sudah tidak memadai lagi, terdiri dari: kacang panjang, cabe besar, cabe rawit, jamur, tomat, terung, buncis, ketimun, labu siam, kangkung,
10. *Ornamental plants are plants which have a beauty value, either in shape, colour of leaf or crown of flower, and they are often used as a yard decorator.*
 11. *Harvested area of horticulture is area which vegetable, fruit, medicinal and ornamental plant of crop harvested during the period of report.*
 12. *Harvested area of vegetables is area of entirely plant harvested/demolished and plant harvested several times/undemolished.*
 13. *Entirely plants harvested/demolished are plants usually harvested once and demolished to be substituted by other plants, consisting of: shallots, garlic, leeks, potato, cabbage, cauli flower, mustard green, carrots, chinese radish, and red kidney beans.*
 14. *Plants harvested several times/undemolished are plants usually harvested more than once and demolished in the case that the last harvest was economically not profitable. They consist of : yard long beans, chili, small chili, mushroom, tomatoes, egg plant, frech beans, cucumber, pumpkin/chajota, swamp cabbage, spinach,*

bayam, melon, semangka, dan blewah.

melon, watermelon, and blewah.

15. Produksi hortikultura adalah hasil menurut bentuk produk dari setiap tanaman sayuran, buah-buahan, biofarmaka dan tanaman hias yang diambil berdasarkan luas yang dipanen/tanaman yang menghasilkan pada bulan/triwulan laporan.
16. Data perkebunan besar dikumpulkan oleh BPS setiap bulan secara lengkap (sensus bulanan) dengan sistem surat pos. Khusus untuk tanaman kelapa, cengkeh, dan kapok, datanya diperoleh dari Direktorat Jenderal Perkebunan. Data perkebunan rakyat juga diperoleh dari Direktorat Jenderal Perkebunan.
17. Penghitungan luas tanaman perkebunan besar adalah pada keadaan akhir tahun dan tidak termasuk yang luasnya kurang dari 5 hektar.
18. Bentuk produksi perkebunan adalah; karet kering (karet), daun kering (teh dan tembakau), biji kering (kopi dan coklat), kulit kering (kayu manis dan kina), serat kering (rami), bunga kering (cengkeh), refined sugar (tebu dari perkebunan besar), gula mangkok (tebu dari perkebunan rakyat), ekivalen kopra (kopra), biji dan bunga (pala) serta minyak
15. *Horticulture production is the standard production quantity form of vegetable, fruit, medicinal and ornamental plant based on harvested area/the number of production plants reported monthly/quarterly.*
16. *Data on estates are collected by the BPS every month on complete basis through a mailing system. Data on coconut, clove, and kapok, as well as on smallholder plantation, are acquired from the Directorate General of Estates.*
17. *Planted areas of estates refer to condition at the end of the year, and exclude areas less than 5 hectares.*
18. *Production of estates crops are follows: dry rubber (rubber); dry leaves (tea and tobacco); dry beans (coffee and cocoa); dry bark (cassia vera and cinchona); dry fibre (rosella); dry flowers/buds (cloves); refined sugar (sugar cane from estate); cup sugar (sugar cane from smallholders); copra (copra); seeds and buds (nutmeg); and leaf oil (citronella).*

daun (sereh).

- | | |
|---|--|
| <p>19. Persediaan akhir tahun produksi perkebunan besar bukan merupakan cadangan penyangga (buffer stock).</p> | <p>19. <i>The production availability of estates at the end of year is not the buffer stock.</i></p> |
| <p>20. Data Statistik Kehutanan sebagian besar merupakan data sekunder yang bersumber dari Kementerian Kehutanan.</p> | <p>20. <i>Most of forestry statistics are secondary data obtained from the Ministry of Forestry.</i></p> |
| <p>21. Kawasan hutan adalah wilayah tertentu yang berupa hutan, yang ditunjuk dan atau ditetapkan oleh pemerintah untuk dipertahankan keberadaannya sebagai hutan tetap. Hal ini untuk menjamin kepastian hukum mengenai status kawasan hutan, letak batas dan luas suatu wilayah tertentu yang sudah ditunjuk menjadi kawasan hutan tetap.</p> | <p>21. <i>Forest Area is a specific territory of forest ecosystem determined and or decided by the government as a permanent forest. Such decision is important to maintain the size of forest area and to ensure its legitimation and boundary demarcation of permanent forest.</i></p> |
| <p>22. Kawasan hutan Indonesia ditetapkan oleh Menteri Kehutanan dalam bentuk Surat Keputusan Menteri Kehutanan tentang Penunjukan Kawasan Hutan dan Perairan Provinsi. Penunjukan Kawasan Hutan ini disusun berdasarkan hasil pemaduserasian antara Rencana Tata Ruang Wilayah Provinsi (RTRWP) dengan Tata Guna Hutan Kesepakatan (TGHK).</p> | <p>22. <i>Indonesian forest area is determined by the Minister of Forestry in the format of Ministerial Decree on the Designation of Provincial Forest Area and Inland Water, Coastal and Marine Ecosystem. The designation of Forest Area is formulated based on integrated and harmonized of Provincial Spatial Planning and Forest Land Use by Concensus.</i></p> |
| <p>23. Penunjukan kawasan hutan mencakup pula kawasan perairan yang menjadi bagian dari</p> | <p>23. <i>The designation of forest area in some cases also cover inland water, coastal and marine ecosystem that</i></p> |

Kawasan Suaka Alam (KSA) dan Kawasan Pelestarian Alam (KPA).

may become part of Sanctuary Reserve Area (KSA) and Nature Conservation Area (KPA).

24. Kawasan Suaka Alam (KSA) adalah kawasan dengan ciri khas tertentu, baik di darat maupun di perairan yang mempunyai fungsi pokok sebagai kawasan pengawetan keanekaragaman tumbuhan dan satwa serta ekosistemnya, yang juga berfungsi sebagai wilayah sistem penyangga kehidupan.
24. *A Sanctuary Reserve Area is a specific terrestrial or aquatic area having specific criteria for preserving biodiversity plant and animal as well as ecosystem, which also serve as life support system.*
25. Kawasan Pelestarian Alam (KPA) adalah kawasan dengan ciri khas tertentu, baik di darat maupun di perairan yang mempunyai fungsi pokok perlindungan sistem penyangga kehidupan, pengawetan keanekaragaman jenis tumbuhan dan satwa, serta pemanfaatan secara lestari sumber daya alam hayati dan ekosistemnya.
25. *A Nature Conservation area is a specific terrestrial or aquatic area whose main function is to serve life support system and preserve diversity of plant and animal species, as well as to provide a sustainable utilization of living resources and their ecosystems.*
26. Berdasarkan Undang-Undang No. 41 Tahun 1999 tentang Kehutanan, kawasan hutan dibagi ke dalam kelompok Hutan Konservasi, Hutan Lindung, dan Hutan Produksi.
26. *In accordance to the Act on Forestry No. 41/1999, forest area is categorized as Conservation Forest, Protection Forest and Production Forest.*
27. Hutan Konservasi adalah kawasan hutan dengan ciri khas tertentu, yang mempunyai fungsi pokok pengawetan keanekaragaman tumbuhan dan satwa serta ekosistemnya.
27. *Conservation Forest is a forest area having specific characteristic established for the purposes of conservation of animal and plant species as well as their ecosystem.*

28. Hutan Lindung adalah kawasan hutan yang mempunyai fungsi pokok sebagai perlindungan sistem penyangga kehidupan untuk mengatur tata air, mencegah banjir, mengendalikan erosi, mencegah intrusi air laut, dan memelihara kesuburan tanah.
28. *Protection Forest is a forest area designated to serve life support system, maintain hydrological system, prevent of flood, erosion control, seawater intrusion, and maintain soil fertility.*
29. Hutan Produksi adalah kawasan hutan yang mempunyai fungsi pokok memproduksi hasil hutan. Hutan produksi terdiri dari Hutan Produksi Tetap (HP), Hutan Produksi Terbatas (HPT), dan Hutan Produksi yang dapat dikonversi.
29. *Production Forest is a forest area designated mainly to promote sustainable forest production. Production forest is classified as permanent production forest, limited production forest, and convertible production forest.*
30. Hutan Konservasi terdiri dari:
- Kawasan suaka alam berupa Cagar Alam (CA) dan Suaka Margasatwa (SM);
 - kawasan pelestarian alam berupa Taman Nasional (TN), Taman Hutan Raya (THR), dan Taman Wisata Alam (TWA);
 - Taman Buru (TB) adalah kawasan hutan yang ditetapkan sebagai tempat wisata berburu.
30. *Conservation Forest is divided into:*
- Sanctuary Reserve area consists of Strict Nature Reserve and Wildlife Sanctuary.*
 - Nature conservation area consists of National Park (TN), Grand Forest Park (THR), and Nature Recreation Park (TWA);*
 - Game Hunting Park (TB) is forest area devoted for game hunting recreation.*
31. Penetapan lahan kritis mengacu pada lahan yang telah sangat rusak karena kehilangan penutupan vegetasinya, sehingga kehilangan atau berkurang fungsinya sebagai penahan air, pengendali erosi, siklus hara, pengatur iklim mikro, dan retensi karbon. Berdasarkan kondisi vegetasinya, kondisi lahan dapat
31. *Critical land refers to a piece of land severely damaged due to lost of its vegetation cover so that its functions as water retention, erosion control, nutrient cycling, micro climate regulator and carbon retention are completely depleted. Based upon its vegetation condition, the land could be classified as : very critical, critical,*

diklasifikasikan sebagai: sangat kritis, kritis, agak kritis, potensial kritis, dan kondisi normal.

slight critical, potential critical, and normal condition.

32. Reboisasi atau rehabilitasi hutan bertujuan untuk menghutankan kembali kawasan hutan yang kritis di wilayah daerah aliran sungai (DAS) yang dilaksanakan bersama masyarakat secara partisipatif.
32. *Reforestation or forest rehabilitation is intended to rehabilitate the critical land inside forest area or watershed to improve their ecological and hydrological functions. The activities were conducted with active participation of local communities who live nearby the target area.*
33. Pemanfaatan hasil hutan kayu adalah segala bentuk usaha yang memanfaatkan dan mengusahakan hasil hutan kayu dengan tidak merusak lingkungan dan tidak mengurangi fungsi pokok hutan. Kegiatan ini hanya dapat dilaksanakan pada areal hutan yang memiliki potensi untuk dilakukan kegiatan pemanfaatan hasil hutan kayu dan dapat dilaksanakan setelah diperoleh izin usaha.
33. *Commercial utilization of timber as forest product is activities to utilize timber without destructing the environment and undermining the main functions of the forest area. Those activities could only be executed in forest area with high commercial timber value with license.*
34. Izin Usaha Pemanfaatan Hasil Hutan Kayu (IUPHHK) pada hutan alam adalah izin untuk memanfaatkan hutan produksi yang kegiatannya terdiri dari pemanenan atau penebangan, penanaman, pemeliharaan, pengamanan, pengolahan, dan pemasaran hasil hutan kayu. IUPHHK dapat diberikan kepada perorangan, koperasi, badan usaha swasta, dan BUMN/BUMD.
34. *The license to commercially utilize timber in natural forest is license to utilize production forest for which the activities consist of harvesting or felling, planting, tending, protecting, processing, and marketing. The license could be granted to individuals, cooperatives, private companies, state-owned enterprises/local government-owned enterprises.*

35. Produksi hasil hutan utama yang dihasilkan dari hutan adalah kayu bulat. Produksi kayu bulat ini dihasilkan dari hutan alam melalui kegiatan perusahaan Hak Pengusahaan Hutan (HPH/IUPHHK), kegiatan ijin pemanfaatan kayu (IPK) dalam rangka pembukaan wilayah hutan, pembangunan Hutan Tanaman Industri (HTI), serta kegiatan hutan rakyat.
36. Kayu Gergajian merupakan kayu hasil konversi kayu bulat dengan menggunakan mesin gergaji, mempunyai bentuk yang teratur dengan sisi-sisi sejajar dan sudut-sudutnya siku dengan ketebalan tidak lebih dari 6 cm dan kadar air tidak lebih dari 18 persen. Kayu gergajian yang diolah langsung dari kayu bulat, wajib didukung dengan dokumen yang sah.
37. Kayu Lapis adalah panel kayu yang tersusun dari lapisan veneer dibagian luarnya, sedangkan dibagian intinya (core) bisa berupa veneer atau material lain, diikat dengan lem kemudian di-press (ditekan) sedemikian rupa sehingga menjadi panel yang kuat. Termasuk dalam artian ini adalah kayu lapis yang dilapisi lagi dengan material lain.
38. Data populasi ternak bersumber
35. *The main product of commercial forest operation is log. The log is harvested from various sources such as natural forest granted to concessionaires (IUPHHK/HPH), land clearing activities (IPK), industrial forest plantation (HTI) and community forest.*
36. *Sawn Timber Constitutes a sawmill product derived from logs as raw material. The product is characterized with regular forms having parallel sides at right angle to each other, thickness not more than 6 cm and moisture content not to exceed 18 percent. Sawn timber produced directly from logs must be certified by a legal document.*
37. *Plywood is wood panel consisting of layers pressed together in between veneers; the core may be veneer or some other material, bound together with glue and pressed tightly together to make a strong panel. Included to this definition is plywood covered with other materials.*
38. *Data of domestic livestock*

dari Direktorat Jenderal Peternakan dan Kesehatan Hewan Kementerian Pertanian, sedangkan jumlah pemotongan ternak merupakan hasil Survei Laporan Pemotongan Ternak. Pengumpulan data pemotongan ternak dilakukan secara lengkap setiap triwulan di seluruh Rumah Potong Hewan (RPH) dan Tempat Pemotongan Hewan (TPH) yang ada di Indonesia. Pada tahun 2014 jumlah Dokumen RPH/TPH hasil pencacahan yang diolah sebanyak 4.033.

population are obtain from the Directorate General of Livestock and Animal Health Service, while data on the number of animals slaughtered are based on the quarterly survey conducted by BPS. This survey is a complete enumeration on all slaughterhouses and abattoirs in Indonesia. There are 4.033 covered in 2014.

39. Data statistik perikanan merupakan data sekunder yang bersumber dari Direktorat Jenderal Perikanan Tangkap dan Direktorat Jenderal Budidaya. Statistik perikanan dibedakan atas data Perikanan Tangkap dan Perikanan Budidaya. Perikanan Tangkap diklasifikasikan atas penangkapan ikan di laut dan penangkapan ikan di perairan umum. Perikanan Budidaya diklasifikasikan atas jenis budidaya yaitu budidaya laut, tambak, kolam, karamba, jaring apung, dan sawah.
39. *Fishery Statistics are secondary data obtained from the Directorate General of Capture Fisheries and Directorate General of Aquaculture. Fishery statistics are categorized into capture fisheries and aquaculture. Capture fisheries are further classified into marine capture fisheries and inland open water capture fisheries. Aquaculture are further classified into several types of culture: marine culture, brackish water pond, fresh water pond, cage, floating net, and fish breeding in paddy fields.*
40. Rumah Tangga Perikanan Tangkap adalah rumah tangga yang melakukan kegiatan penangkapan ikan/binatang air lainnya/tanaman air dengan tujuan sebagian/seluruh hasilnya untuk dijual.
40. *A capture fishery household is a household conducting activities in catching fishes/other aquatic animals/aquatic plants, for which the products are wholly or partly to be sold.*

41. Rumah Tangga Perikanan Budidaya adalah rumah tangga yang melakukan kegiatan budidaya ikan/binatang air lainnya/tanaman air dengan tujuan sebagian/seluruh hasilnya untuk dijual.
41. *An aquaculture fishery household is a household conducting activities in culturing fishes/other aquatic animals/aquatic plants, for which the products are wholly or partly to be sold. different types of parameters.*

<https://pangkepkab.bps.go.id>

ULASAN**DESCRIPTION****Hortikultura**

Tanaman hortikultura sayuran yang paling banyak dihasilkan di Kabupaten Pangkajene dan Kepulauan adalah Cabai dimana dari 128 hektar mampu menghasilkan 1.812 kuintal pada tahun 2019.

Sedangkan dari jenis buah-buahan yang paling banyak dihasilkan di Kabupaten Pangkajene dan Kepulauan adalah jeruk besar yang produksinya mencapai 247.033 kuintal di tahun 2019.

Perkebunan

Produksi tanaman perkebunan di Kabupaten Pangkajene dan kepulauan pada tahun 2019 didominasi oleh komoditas kelapa yaitu 884 ton dari luas areal tanaman 5.661 ha.

Peternakan

Populasi ternak di Kabupaten Pangkajene dan Kepulauan tahun 2019 didominasi oleh sapi potong dengan jumlah ternak terbanyak berada di Kecamatan Labakkang yaitu 6.281 ekor.

Sedangkan populasi unggas terbanyak di tahun 2019 adalah ayam kampung yaitu mencapai 980.031 ekor.

Perikanan

Pada tahun 2019, dari sektor perikanan tangkap produksinya meningkat menjadi 22.975,50 ton dibanding tahun sebelumnya.

Horticulture

The most widely produced vegetable horticultural crops in Pangkajene dan Kepulauan Regency are Chili, of which 128 hectares are capable of producing 1,812 quintals in 2019

While of the types of fruits most widely produced in Pangkajene dan Kepulauan Regency are pomelo whose production reached 247,033 quintals in 2019.

Estate Crops

Production of plantation crops in Pangkajene dan Kepulauan Regency in 2019 is dominated by coconut commodities, which is 884 tons of the total plant area of 5,661 ha.

Livestock

Livestock population in Pangkajene dan Kepulauan Regency in 2019 is dominated by beef cattle with the largest number of cattle being in Labakkang Subdistrict, which is 6,281 beef cattle.

While the largest poultry population in 2019 is native chickens, reaching 980,031.

Fishery

In 2019, from the capture fisheries sector production increase to 22,975.50 tons compared to the previous year.

Sedangkan dari sektor perikanan budidaya, Kecamatan Liukang Kalmas merupakan kecamatan dengan produksi perikanan budidaya terbanyak yang mencapai 175.094 ton pada tahun 2019.

Kehutanan

Wilayah kehutanan di Kabupaten Pangkajene dan Kepulauan didominasi oleh suaka alam yang terletak di tiga kecamatan yaitu Kecamatan Minasatene, Balocci, dan Tondong Tallasa.

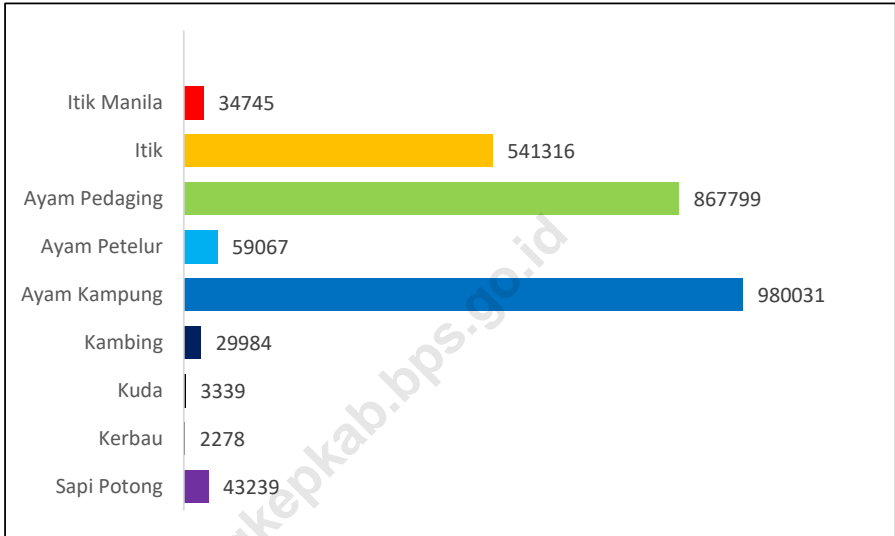
While from the aquaculture sector, Liukang Kalmas Subdistrict is a subdistrict with the most aquaculture production which reached 175,094 tons in 2019.

Forestry

Forestry areas in Pangkajene and Kepulauan Regency are dominated by nature reserves located in three sub-districts namely Minasatene, Balocci, and Tondong Tallasa.

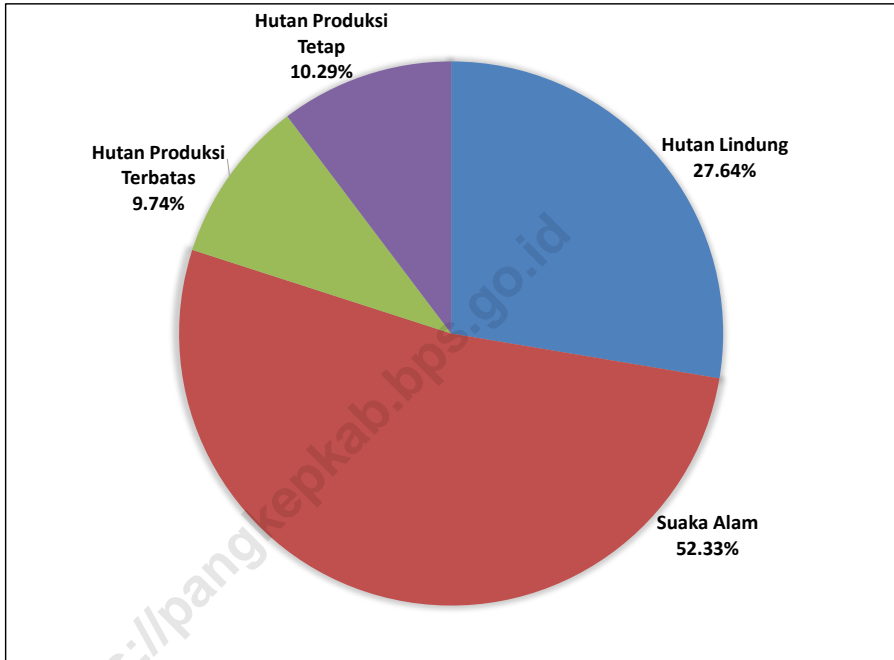
Gambar 5.1
Figures

Populasi Ternak dan Unggas di Kabupaten Pangkajene dan Kepulauan, 2019
Livestock and Poultry Population in Pangkajene dan Kepulauan Regency, 2019



Gambar 5.2
Figures

Persentase Luas Kawasan Hutan di Kabupaten Pangkajene dan Kepulauan, 2019
Percentage of Forest Area in Pangkajene dan Kepulauan Regency, 2019



5.1 HORTIKULTURA HORTICULTURE

Tabel 5.1.1 Luas Panen Tanaman Sayuran Menurut Kecamatan dan Jenis Tanaman (ha) di Kabupaten Pangkajene dan Kepulauan, 2018 dan 2019
Harvested Area of Vegetables by Subdistrict and Kind of Plant (ha) in Pangkajene dan Kepulauan Regency, 2018 and 2019

Kecamatan Subdistrict	Bawang Merah/Shallot		Cabai/Chili	
	2018	2019	2018	2019
(1)	(2)	(3)	(4)	(5)
Liukang Tangaya	-	-	2,00	1,00
Liukang Kalmas	-	-	-	-
Liukang Tupabbiring	-	-	5,00	-
Liukang Tupabbiring Utara	-	-	-	-
Pangkajene	-	-	-	-
Minasatene	-	-	3,00	17,00
Balocci	9,00	-	36,00	18,00
Tondong Tallasa	30,00	-	49,00	24,00
Bungoro	-	-	25,00	22,00
Labakkang	-	-	2,00	1,00
Ma'rang	-	-	22,00	14,00
Segeri	-	-	31,00	20,00
Mandalle	-	-	41,00	11,00
Pangkep	39,00	-	216,00	128,00

Lanjutan Tabel/*Continued Table* 5.1.1

Kecamatan Subdistrict	Kentang/Potato		Kubis/Cabbage	
	2018	2019	2018	2019
(1)	(6)	(7)	(8)	(9)
Liukang Tangaya	-	-	-	-
Liukang Kalmas	-	-	-	-
Liukang Tupabbiring	-	-	-	-
Liukang Tupabbiring Utara	-	-	-	-
Pangkajene	-	-	-	-
Minasatene	-	-	-	-
Balocci	-	-	-	-
Tondong Tallasa	-	-	-	-
Bungoro	-	-	-	-
Labakkang	-	-	-	-
Ma'rang	-	-	-	-
Segeri	-	-	-	-
Mandalle	-	-	-	-
Pangkep	-	-	-	-

Lanjutan Tabel/*Continued Table* 5.1.1

Kecamatan Subdistrict	Petsai Chinese Cabbage		Tomat/Tomato		Bawang Putih/Garlic	
	2018	2019	2018	2019	2018	2019
(1)	(10)	(11)	(12)	(13)	(14)	(15)
Liukang Tangaya	-	-	1,00	1,00	-	-
Liukang Kalmas	-	-	-	-	-	-
Liukang Tupabbiring	-	-	1,00	-	-	-
Liukang Tupabbiring Utara	-	-	-	-	-	-
Pangkajene	-	-	-	-	-	-
Minasatene	-	-	3,00	2,00	-	-
Balocci	2,00	7,00	9,00	8,00	-	-
Tondong Tallasa	5,00	9,00	13,00	6,00	6,00	-
Bungoro	7,00	6,00	12,00	10,00	-	-
Labakkang	-	-	-	1,00	-	-
Ma'rang	3,00	10,00	11,00	8,00	-	-
Segeri	-	-	19,00	7,00	-	-
Mandalle	-	-	18,00	10,00	-	-
Pangkep	17,00	32,00	87,00	53,00	6,00	-

Sumber/Source: BPS, Statistik Pertanian Hortikultura SPH-SBS/BPS-Statistics Indonesia, Agricultural Statistic for Horticulture SPH-SBS

Tabel
Table 5.1.2

Produksi Tanaman Sayuran Menurut Kecamatan dan Jenis Tanaman (kuintal) di Kabupaten Pangkajene dan Kepulauan, 2018 dan 2019
Production of Vegetables by Subdistrict and Kind of Plant (quintal) in Pangkajene dan Kepulauan Regency, 2018 dan 2019

Kecamatan Subdistrict	Bawang Merah/Shallot		Cabai/Chili	
	2018	2019	2018	2019
(1)	(2)	(3)	(4)	(5)
Liukang Tangaya	-	-	26,00	25,00
Liukang Kalmas	-	-	-	-
Liukang Tupabbiring	-	-	19,00	-
Liukang Tupabbiring Utara	-	-	-	-
Pangkajene	-	-	-	-
Minasatene	-	-	33,00	131,00
Balocci	199,00	-	522,00	268,00
Tondong Tallasa	325,00	-	806,00	302,00
Bungoro	-	-	347,00	342,00
Labakkang	-	-	20,00	50,00
Ma'rang	-	-	372,00	208,00
Segeri	-	-	507,00	369,00
Mandalle	-	-	321,00	117,00
Pangkep	524,00	-	2 973,00	1 812,00

Lanjutan Tabel/*Continued Table* 5.1.2

Kecamatan Subdistrict	Kentang/Potato		Kubis/Cabbage	
	2018	2019	2018	2019
(1)	(6)	(7)	(8)	(9)
Liukang Tangaya	-	-	-	-
Liukang Kalmas	-	-	-	-
Liukang Tupabbiring	-	-	-	-
Liukang Tupabbiring Utara	-	-	-	-
Pangkajene	-	-	-	-
Minasatene	-	-	-	-
Balocci	-	-	-	-
Tondong Tallasa	-	-	-	-
Bungoro	-	-	-	-
Labakkang	-	-	-	-
Ma'rang	-	-	-	-
Segeri	-	-	-	-
Mandalle	-	-	-	-
Pangkep	-	-	-	-

Lanjutan Tabel/Continued Table 5.1.2

Kecamatan Subdistrict	Petsai Chinese Cabbage		Tomat/Tomato		Bawang Putih/Garlic	
	2018	2019	2018	2019	2018	2019
(1)	(10)	(11)	(12)	(13)	(14)	(15)
Liukang Tangaya	-	-	9,00	32,00	-	-
Liukang Kalmas	-	-	-	-	-	-
Liukang Tupabbiring	-	-	4,00	-	-	-
Liukang Tupabbiring Utara	-	-	-	-	-	-
Pangkajene	-	-	-	-	-	-
Minasatene	-	-	26,00	2,00	-	-
Balocci	8,00	28,00	135,00	88,00	-	-
Tondong Tallasa	22,00	44,00	145,00	58,00	30,00	-
Bungoro	36,00	24,00	165,00	151,00	-	-
Labakkang	-	-	-	24,00	-	-
Ma'rang	18,00	40,00	220,00	103,00	-	-
Segeri	-	-	134,00	89,00	-	-
Mandalle	-	-	132,00	141,00	-	-
Pangkep	84,00	136,00	970,00	688,00	30,00	-

Sumber/Source: BPS, Statistik Pertanian Hortikultura SPH-SBS/BPS-Statistics Indonesia, Agricultural Statistic for Horticulture SPH-SBS

Tabel
Table 5.1.3

Luas Panen Tanaman Sayuran dan Buah-buahan Semusim Menurut Jenis Tanaman (ha) di Kabupaten Pangkajene dan Kepulauan, 2016–2019
Harvested Area of Seasonal Vegetables and Fruits by Kind of Plant (ha) in Pangkajene dan Kepulauan Regency, 2016–2019

Jenis Tanaman Kind of Plants	2016	2017	2018	2019
(1)	(2)	(3)	(4)	(5)
Bayam/ <i>Spinach</i>	...	287,00	281,00	241,00
Buncis/ <i>Green Bean</i>	...	-	-	-
Cabai Besar/ <i>Capsicum Annum</i>	...	114,00	84,00	45,00
Cabai Rawit/ <i>Capsicum Frutescens</i>	...	136,00	132,00	83,00
Kacang Merah/ <i>Red Bean</i>	...	-	-	-
Kacang Panjang/ <i>Yaridlong Bean</i>	...	146,00	111,00	111,00
Kangkung/ <i>Kangkong</i>	...	300,00	311,00	250,00
Ketimun/ <i>Cucumber</i>	...	90,00	61,00	65,00
Terung/ <i>Eggplant</i>	...	127,00	80,00	78,00
Blewah/ <i>Cantaloupe</i>	...	-	2,00	-
Melon/ <i>Melon</i>	...	3,00	-	-
Semangka/ <i>Watermelon</i>	...	1,00	4,00	9,00

Sumber/Source: BPS, Statistik Pertanian Hortikultura SPH-SBS/BPS-Statistics Indonesia, *Agricultural Statistic for Horticulture SPH-SBS*

Tabel
Table 5.1.4

Produksi Tanaman Sayuran dan Buah-buahan Semusim Menurut Jenis Tanaman (kuintal) di Kabupaten Pangkajene dan Kepulauan, 2016–2019
Production of Seasonal Vegetables and Fruits by Kind of Plant (quintal) in Pangkajene dan Kepulauan Regency, 2016–2019

Jenis Tanaman Kind of Plants	2016	2017	2018	2019
(1)	(2)	(3)	(4)	(5)
Bayam/ <i>Spinach</i>	...	1 305,00	1 409,00	1 326,00
Buncis/ <i>Green Bean</i>	...		-	-
Cabai Besar/ <i>Capsicum Annum</i>	...	1 069,00	1 049,00	684,00
Cabai Rawit/ <i>Capsicum Frutescens</i>	...	1 460,00	1 924,00	1 128,00
Kacang Merah/ <i>Red Bean</i>	...	2 529,00	-	-
Kacang Panjang/ <i>Yaridlong Bean</i>	...	1 122,00	1 308,00	1 030,00
Kangkung/ <i>Kangkong</i>	...	1 403,00	1 706,00	1 517,00
Ketimun/ <i>Cucumber</i>	...	856,00	716,00	622,00
Terung/ <i>Eggplant</i>	...	1 159,00	1 010,00	1 022,00
Blewah/ <i>Cantaloupe</i>	...	-	4,00	-
Melon/ <i>Melon</i>	...	15,00	-	-
Semangka/ <i>Watermelon</i>	...	5,00	30,00	145,00

Sumber/Source: BPS, Statistik Pertanian Hortikultura SPH-SBS/BPS-Statistics Indonesia, *Agricultural Statistic for Horticulture SPH-SBS*

Tabel
Table 5.1.5

Luas Panen Tanaman Biofarmaka Menurut Kecamatan dan Jenis Tanaman (m²) di Kabupaten Pangkajene dan Kepulauan, 2018 dan 2019
Harvested Area of Medicinal Plants by Subdistrict and Kind of Plant (m²) in Pangkajene dan Kepulauan Regency, 2018 and 2019

Kecamatan Subdistrict	Jahe/Ginger		Laos/Lengkuas/Galanga	
	2018	2019	2018	2019
(1)	(2)	(3)	(4)	(5)
Liukang Tangaya	-	-	-	-
Liukang Kalmas	-	-	-	-
Liukang Tupabbiring	-	-	-	-
Liukang Tupabbiring Utara	-	-	-	-
Pangkajene	-	71,00	-	527,00
Minasatene	2,00	8,00	1,00	9,00
Balocci	6 797,00	6 406,00	3 427,00	2 832,00
Tondong Tallasa	99 844,00	99 832,00	3 506,00	2 302,00
Bungoro	-	-	-	-
Labakkang	-	-	-	-
Ma'rang	-	-	-	-
Segeri	1 950,00	2 270,00	-	-
Mandalle	-	700,00	-	12 000,00
Pangkep	108 593,00	109 287,00	6 934,00	17 670,00

Lanjutan Tabel/*Continued Table* 5.1.5

Kecamatan Subdistrict	Kencur/ <i>East Indian Galangal</i>		Kunyit/ <i>Turmeric</i>	
	2018	2019	2018	2019
(1)	(6)	(7)	(8)	(9)
Liukang Tangaya	-	-	-	-
Liukang Kalmas	-	-	-	-
Liukang Tupabbiring	-	-	-	-
Liukang Tupabbiring Utara	-	-	-	-
Pangkajene	-	-	-	27,00
Minasatene	-	-	2,00	5,00
Balocci	-	-	1 162,00	913,00
Tondong Tallasa	-	-	5 059,00	4 806,00
Bungoro	-	-	-	-
Labakkang	-	-	-	-
Ma'rang	-	-	-	-
Segeri	-	-	-	-
Mandalle	-	250,00	-	2 500,00
Pangkep	-	250,00	6 223,00	8 251,00

Sumber/*Source*: BPS, Statistik Pertanian Hortikultura SPH-TBF/*BPS-Statistics Indonesia, Agricultural Statistic for Horticulture SPH-TBF*

Tabel
Table 5.1.6

Produksi Tanaman Biofarmaka Menurut Kecamatan dan Jenis Tanaman (kg) di Kabupaten Pangkajene dan Kepulauan, 2018 and 2019
Production of Medicinal Plants by Subdistrict and Kind of Plant (kg) in Pangkajene dan Kepulauan Regency ,2018 and 2019

Kecamatan Subdistrict	Jahe/Ginger		Laos/Lengkuas/Galanga	
	2018	2019	2018	2019
(1)	(2)	(3)	(4)	(5)
Liukang Tangaya	-	-	-	-
Liukang Kalmas	-	-	-	-
Liukang Tupabbiring	-	-	-	-
Liukang Tupabbiring Utara	-	-	-	-
Pangkajene	-	146,00	-	1 218,00
Minasatene	6,00	18,00	10,00	25,00
Balocci	49 515,00	6 195,00	8 039,00	5 019,00
Tondong Tallasa	95 884,00	77 013,00	9 683,00	6 302,00
Bungoro	-	-	-	-
Labakkang	-	-	-	-
Ma'rang	-	-	-	-
Segeri	5 440,00	4 970,00	-	-
Mandalle	-	872,00	-	6 520,00
Pangkep	150 845,00	89 214,00	17 732,00	19 084,00

Lanjutan Tabel/*Continued Table 5.1.6*

Kecamatan Subdistrict	Kencur/ <i>East Indian Galangal</i>		Kunyit/ <i>Turmeric</i>	
	2018	2019	2018	2019
(1)	(6)	(7)	(8)	(9)
Liukang Tangaya	-	-	-	-
Liukang Kalmas	-	-	-	-
Liukang Tupabbiring	-	-	-	-
Liukang Tupabbiring Utara	-	-	-	-
Pangkajene	-	-	-	70,00
Minasatene	-	-	3,00	14,00
Balocci	-	-	3 458,00	944,00
Tondong Tallasa	-	-	14 671,00	11 678,00
Bungoro	-	-	-	-
Labakkang	-	-	-	-
Ma'rang	-	-	-	-
Segeri	-	-	-	-
Mandalle	-	319,00	-	2 410,00
Pangkep	-	319,00	18 132,00	15 116,00

Sumber/*Source*: BPS, Statistik Pertanian Hortikultura SPH-TBF/*BPS-Statistics Indonesia, Agricultural Statistic for Horticulture SPH-TBF*

Tabel
Table 5.1.7

Luas Panen Tanaman Biofarmaka Menurut Jenis Tanaman (m²) di Kabupaten Pangkajene dan Kepulauan, 2016–2019
Harvested Area of Medicinal Plants by Kind of Plant (m²) in Pangkajene dan Kepulauan Regency, 2016–2019

Jenis Tanaman Kind of Plants	2016	2017	2018	2019
(1)	(2)	(3)	(4)	(5)
Jahe/ <i>Ginger</i>	...	20 307,00	108 593,00	109 287,00
Keji Beling/ <i>Strobilanthes Crispa</i>	...	163,00	-	-
Kencur/ <i>East Indian Galangal</i>	...	708,00	-	250,00
Kunyit/ <i>Turmeric</i>	...	8 743,00	6 223,00	8 251,00
Laos/Lengkuas/ <i>Galanga</i>	...	8 477,00	6 934,00	17 670,00
Lempuyang/ <i>Zingiber Aromaticum</i>	...	182,00	-	8 036,00
Lidah Buaya/ <i>Oliviera</i>	...	139,00	-	-
Mahkota Dewa/ <i>God's Crown</i>	...	-	-	-
Mengkudu/Pace/ <i>Indian Mulberry</i>	...	-	63,00	-
Sambiloto/ <i>King of Bitter</i>	...	567,00	-	-
Temulawak/ <i>Java Turmeric</i>	...	1 598,00	-	300,00

Sumber/Source: BPS, Statistik Pertanian Hortikultura SPH-TBF/BPS-Statistics Indonesia, Agricultural Statistic for Horticulture SPH-TBF

Tabel 5.1.8 **Produksi Tanaman Biofarmaka Menurut Jenis Tanaman (kg) di Kabupaten Pangkajene dan Kepulauan, 2016–2019**
Table 5.1.8 **Production of Medicinal Plants by Kind of Plant (kg) in Pangkajene dan Kepulauan Regency, 2016–2019**

Jenis Tanaman Kind of Plants	2016	2017	2018	2019
(1)	(2)	(3)	(4)	(5)
Jahe/ <i>Ginger</i>	...	128 147,00	150 845,00	89 214,00
Keji Beling/ <i>Strobilanthes Crispa</i>	...	308,00	-	-
Kencur/ <i>East Indian Galangal</i>	...	3 445,00	-	319,00
Kunyit/ <i>Turmeric</i>	...	19 402,00	18 132,00	15 116,00
Laos/Lengkuas/ <i>Galanga</i>	...	16 269,00	17 732,00	19 084,00
Lempuyang/ <i>Zingiber Aromaticum</i>	...	356,00	-	10 546,00
Lidah Buaya/ <i>Oliviera</i>	...	654,00	-	-
Mahkota Dewa/ <i>God's Crown</i>	...	-	-	-
Mengkudu/Pace/ <i>Indian Mulberry</i>	...	-	261,00	-
Sambiloto/ <i>King of Bitter</i>	...	1 333,00	-	-
Temulawak/ <i>Java Turmeric</i>	...	4 980,00	-	486,00

Sumber/Source: BPS, Statistik Pertanian Hortikultura SPH-TBF/BPS-Statistics Indonesia, Agricultural Statistic for Horticulture SPH-TBF

Tabel
Table 5.1.9

Luas Panen Tanaman Hias Menurut Kecamatan dan Jenis Tanaman (m²) di Kabupaten Pangkajene dan Kepulauan, 2018 and 2019
Harvested Area of Ornamental Plants by Subdistrict and Kind of Plant (m²) in Pangkajene dan Kepulauan Regency, 2018 and 2019

Kecamatan Subdistrict	Anggrek/ <i>Orchid</i>		Krisan/ <i>Chrysantemum</i>	
	2018	2019	2018	2019
(1)	(2)	(3)	(4)	(5)
Liukang Tangaya	-	-	-	-
Liukang Kalmas	-	-	-	-
Liukang Tupabbiring	-	-	-	-
Liukang Tupabbiring Utara	-	-	-	-
Pangkajene	-	-	-	-
Minasatene	-	-	-	-
Balocci	-	-	-	-
Tondong Tallasa	-	-	-	-
Bungoro	-	-	-	-
Labakkang	-	-	-	-
Ma'rang	-	-	-	-
Segeri	-	-	-	-
Mandalle	-	-	-	-
Pangkep	-	-	-	-

Lanjutan Tabel/*Continued Table* 5.1.9

Kecamatan Subdistrict	Mawar/Rose		Sedap Malam/Tuberose	
	2018	2019	2018	2019
(1)	(6)	(7)	(8)	(9)
Liukang Tangaya	-	-	-	-
Liukang Kalmas	-	-	-	-
Liukang Tupabbiring	-	-	-	-
Liukang Tupabbiring Utara	-	-	-	-
Pangkajene	-	-	-	-
Minasatene	-	-	-	-
Balocci	-	-	-	-
Tondong Tallasa	-	-	-	-
Bungoro	-	-	-	-
Labakkang	-	-	-	-
Ma'rang	-	-	-	-
Segeri	-	-	-	-
Mandalle	-	-	-	-
Pangkep	-	-	-	-

Sumber/Source: BPS, Statistik Pertanian Hortikultura SPH-TH/BPS-Statistics Indonesia, *Agricultural Statistik for Horticulture SPH-TH*

Tabel
Table 5.1.10

Produksi Tanaman Hias Menurut Kecamatan dan Jenis Tanaman (tangkai) di Kabupaten Pangkajene dan Kepulauan, 2018 and 2019
Production of Ornamental Plants by Subdistrict and Kind of Plant (stalks) in Pangkajene dan Kepulauan Regency, 2018 and 2019

Kecamatan Subdistrict	Anggrek/ <i>Orchid</i>		Krisan/ <i>Chrysantemum</i>	
	2018	2019	2018	2019
(1)	(2)	(3)	(4)	(5)
Liukang Tangaya	-	-	-	-
Liukang Kalmas	-	-	-	-
Liukang Tupabbiring	-	-	-	-
Liukang Tupabbiring Utara	-	-	-	-
Pangkajene	-	-	-	-
Minasatene	-	-	-	-
Balocci	-	-	-	-
Tondong Tallasa	-	-	-	-
Bungoro	-	-	-	-
Labakkang	-	-	-	-
Ma'rang	-	-	-	-
Segeri	-	-	-	-
Mandalle	-	-	-	-
Pangkep	-	-	-	-

Lanjutan Tabel/*Continued Table* 5.1.10

Kecamatan Subdistrict	Mawar/Rose		Sedap Malam/Tuberose	
	2018	2019	2018	2019
(1)	(6)	(7)	(8)	(9)
Liukang Tangaya	-	-	-	-
Liukang Kalmas	-	-	-	-
Liukang Tupabbiring	-	-	-	-
Liukang Tupabbiring Utara	-	-	-	-
Pangkajene	-	-	-	-
Minasatene	-	-	-	-
Balocci	-	-	-	-
Tondong Tallasa	-	-	-	-
Bungoro	-	-	-	-
Labakkang	-	-	-	-
Ma'rang	-	-	-	-
Segeri	-	-	-	-
Mandalle	-	-	-	-
Pangkep	-	-	-	-

Sumber/*Source*: BPS, Statistik Pertanian Hortikultura SPH-TH/BPS-Statistics Indonesia, *Agricultural Statistik for Horticulture SPH-TH*

Tabel
Table 5.1.13

Produksi Buah-buahan Menurut Kecamatan dan Jenis Tanaman (kuintal) di Kabupaten Pangkajene dan Kepulauan, 2018 and 2019
Production of Fruits by Subdistrict and Kind of Plant (kuintal) in Pangkajene dan Kepulauan Regency, 2018 and 2019

Kecamatan Subdistrict	Mangga/Mango		Durian/Durian	
	2018	2019	2018	2019
(1)	(2)	(3)	(4)	(5)
Liukang Tangaya	103,00	98,00	-	-
Liukang Kalmas	-	-	-	-
Liukang Tupabbiring	4,00	72,00	-	-
Liukang Tupabbiring Utara	-	-	-	-
Pangkajene	1 275,00	1 733,00	-	-
Minasatene	2 811,00	3 913,00	-	-
Balocci	1 333,00	975,00	-	-
Tondong Tallasa	2 153,00	2 670,00	-	-
Bungoro	22 673,00	426,00	-	-
Labakkang	64 839,00	40 161,00	-	-
Ma'rang	2 272,00	11 680,00	-	-
Segeri	14 672,00	17 124,00	174,00	-
Mandalle	7 086,00	3 700,00	-	20,00
Pangkep	119 221,00	82 552,00	174,00	20,00

Lanjutan Tabel/*Continued Table* 5.1.13

Kecamatan Subdistrict	Jeruk/Orange		Pisang/Banana	
	2018	2019	2018	2019
(1)	(6)	(7)	(8)	(9)
Liukang Tangaya	-	-	991,00	13 723,00
Liukang Kalmas	-	-	-	-
Liukang Tupabbiring	-	-	84,00	195,00
Liukang Tupabbiring Utara	-	-	-	-
Pangkajene	632,00	378,00	23,00	690,00
Minasatene	135,00	28,00	1 046,00	5 972,00
Balocci	611,00	984,00	721,00	1 104,00
Tondong Tallasa	825,00	222,00	533,00	2 958,00
Bungoro	912,00	70,00	481,00	831,00
Labakkang	192 073,00	48 439,00	200,00	4 005,00
Ma'rang	4 180,00	132 941,00	727,00	15 080,00
Segeri	72 165,00	55 788,00	1 941,00	3 490,00
Mandalle	8 126,00	8 333,00	2 776,00	1 950,00
Pangkep	279 659,00	247 183,00	9 532,00	49 998,00

Lanjutan Tabel/*Continued Table* 5.1.13

Kecamatan Subdistrict	Pepaya/Papaya		Salak/Salacca	
	2018	2019	2018	2019
(1)	(10)	(11)	(12)	(13)
Liukang Tangaya	520,00	434,00	-	-
Liukang Kalmas	-	-	-	-
Liukang Tupabbiring	19,00	85,00	-	-
Liukang Tupabbiring Utara	-	-	-	-
Pangkajene	108,00	752,00	-	-
Minasatene	87,00	115,00	-	-
Balocci	483,00	447,00	-	-
Tondong Tallasa	974,00	771,00	-	-
Bungoro	341,00	494,00	-	-
Labakkang	576,00	686,00	-	-
Ma'rang	3 930,00	10 520,00	-	-
Segeri	4 090,00	6 078,00	-	-
Mandalle	285,00	250,00	-	-
Pangkep	11 413,00	20 632,00	-	-

Sumber/*Source*: BPS, Statistik Pertanian Hortikultura SPH-BST/*BPS-Statistics Indonesia, Agricultural Statistic for Horticulture SPH-BST*

Tabel
Table 5.1.14

Produksi Buah–Buahan dan Sayuran Tahunan Menurut Jenis Tanaman (kuintal) di Kabupaten Pangkajene dan Kepulauan, 2016–2019
Production of Annual Fruits and Vegetables by Kind of Plant (quintal) in Pangkajene dan Kepulauan Regency, 2016–2019

Jenis Tanaman Kind of Plants	2016	2017	2018	2019
(1)	(2)	(3)	(4)	(5)
Alpukat/Avocado	...	-	1,00	-
Belimbing/Star Fruit	...	54,00	16,00	23,00
Duku/Langsar/Kokosan/Duku	...	-	-	1,00
Durian/Durian	...	255,00	174,00	20,00
Jambu Air/Rose Apple	...	2 747,00	2 923,00	1 489,00
Jambu Biji/Guava	...	2 204,00	3 155,00	1 992,00
Jeruk Besar/Pomelo	...	368 932,00	279 388,00	247 033,00
Jeruk Siam/KeproK/Tangerine	...	219,00	271,00	150,00
Mangga/Mango	...	29 091,00	119 221,00	82 552,00
Markisa/Konyal/Marquisa	...	86,00	26,00	37,00
Nangka/Cempedak/Jack Fruit	...	1 502,00	3 517,00	2 768,00
Nenas/Pineapple	...	43,00	115,00	84,00
Pepaya/Papaya	...	6 571,00	11 413,00	20 632,00
Pisang/Banana	...	18 620,00	9 523,00	49 998,00
Rambutan/Rambutan	...	706,00	1 049,00	749,00
Salak/Salacca	...	3,00	-	-
Sawo/Sapodilla/Star Apple	...	12,00	37,00	33,00
Sirsak/Soursop	...	591,00	872,00	1 124,00
Sukun/Bread Fruit	...	3 836,00	12 469,00	6 021,00

Sumber/Source: BPS, Statistik Pertanian Hortikultura SPH-BST/BPS-Statistics Indonesia, Agricultural Statistic for Horticulture SPH-BST

5.2 PERKEBUNAN ESTATE CROPS

Tabel 5.2.1 Luas Areal Tanaman Perkebunan Menurut Kecamatan dan Jenis Tanaman (ha) di Kabupaten Pangkajene dan Kepulauan, 2018 dan 2019
Planted Area of Estate Crops by Subdistrict and Type of Crops (ha) in Pangkajene dan Kepulauan Regency, 2018 dan 2019

Kecamatan Subdistrict	Kelapa Sawit/Oil Palm		Kelapa/Coconut	
	2018	2019	2018	2019
(1)	(2)	(3)	(4)	(5)
Liukang Tangaya	-	-	2 381,00	2 423,00
Liukang Kalmas	-	-	1 237,00	1 257,00
Liukang Tupabbiring	-	-	128,00	128,00
Liukang Tupabbiring Utara	-	-	113,00	73,00
Pangkajene	-	-	228,00	169,00
Minasatene	-	-	114,00	119,00
Balocci	-	-	104,00	135,00
Tondong Tallasa	-	-	67,00	62,00
Bungoro	-	-	268,00	268,00
Labakkang	-	-	304,00	304,00
Ma'rang	-	-	297,00	297,00
Segeri	-	-	206,00	231,00
Mandalle	-	-	191,00	195,00
Pangkep	-	-	5 641,00	5 661,00

Lanjutan Tabel/*Continued Table 5.2.1*

Kecamatan Subdistrict	Karet/Rubber		Kopi/Coffee	
	2018	2019	2018	2019
(1)	(6)	(7)	(8)	(9)
Liukang Tangaya	-	-
Liukang Kalmas	-	-
Liukang Tupabbiring	-	-
Liukang Tupabbiring Utara	-	-
Pangkajene	-	-
Minasatene	-	-
Balocci	396,00	396,00
Tondong Tallasa	219,00	219,00
Bungoro	27,00	28,00
Labakkang	17,00	17,00
Ma'rang	49,00	49,00
Segeri	-	-
Mandalle	50,00	50,00
Pangkep	758,00	759,00

Lanjutan Tabel/*Continued Table 5.2.1*

Kecamatan Subdistrict	Kakao/Cocoa		Tebu/Sugar cane	
	2018	2019	2018	2019
(1)	(10)	(11)	(12)	(13)
Liukang Tangaya	-	-
Liukang Kalmas	-	-
Liukang Tupabbiring	-	-
Liukang Tupabbiring Utara	-	-
Pangkajene	-	-
Minasatene	-	-
Balocci	37,00	35,00
Tondong Tallasa	54,00	54,00
Bungoro	5,00	5,00
Labakkang	7,00	7,00
Ma'rang	23,00	23,00
Segeri	61,00	61,00
Mandalle	121,00	120,00
Pangkep	308,00	305,00

Lanjutan Tabel/*Continued Table 5.2.1*

Kecamatan Subdistrict	Teh/Tea		Tembakau/Tobacco	
	2018	2019	2018	2019
(1)	(14)	(15)	(16)	(17)
Liukang Tangaya
Liukang Kalmas
Liukang Tupabbiring
Liukang Tupabbiring Utara
Pangkajene
Minasatene
Balocci
Tondong Tallasa
Bungoro
Labakkang
Ma'rang
Segeri
Mandalle
Pangkep

Sumber/Source: Dinas Pertanian Kabupaten Pangkajene dan Kepulauan/Agriculture Office of Pangkajene dan Kepulauan Regency

Tabel
Table 5.2.2

Produksi Perkebunan Menurut Kecamatan dan Jenis Tanaman (ton) di Kabupaten Pangkajene dan Kepulauan, 2018 dan 2019
Production of Estate by Subdistrict and Type of Crops (ton) in Pangkajene dan Kepulauan Regency, 2018 and 2019

Kecamatan Subdistrict	Kelapa Sawit Oil Palm		Kelapa Coconut	
	2018	2019	2018	2019
(1)	(2)	(3)	(4)	(5)
Liukang Tangaya	419,00	416,00
Liukang Kalmas	133,00	131,00
Liukang Tupabbiring	38,00	36,00
Liukang Tupabbiring Utara	33,00	35,00
Pangkajene	15,00	25,00
Minasatene	14,00	15,00
Balocci	17,00	19,00
Tondong Tallasa	15,00	12,00
Bungoro	32,00	23,00
Labakkang	58,00	63,00
Ma'rang	40,00	43,00
Segeri	32,00	34,00
Mandalle	33,00	32,00
Pangkep	879,00	884,00

Lanjutan Tabel/*Continued Table 5.2.2*

Kecamatan Subdistrict	Karet/Rubber		Kopi/Coffee	
	2018	2019	2018	2019
(1)	(6)	(7)	(8)	(9)
Liukang Tangaya	-	-
Liukang Kalmas	-	-
Liukang Tupabbiring	-	-
Liukang Tupabbiring Utara	-	-
Pangkajene	-	-
Minasatene	-	-
Balocci	28,00	32,00
Tondong Tallasa	33,00	31,00
Bungoro	23,00	32,00
Labakkang	9,00	8,00
Ma'rang	15,00	15,00
Segeri	-	-
Mandalle	23,00	15,00
Pangkep	131,00	133,00

Lanjutan Tabel/*Continued Table* 5.2.2

Kecamatan Subdistrict	Kakao/Cocoa		Tebu/Sugar cane	
	2018	2019	2018	2019
(1)	(10)	(11)	(12)	(13)
Liukang Tangaya	-	-
Liukang Kalmas	-	-
Liukang Tupabbiring	-	-
Liukang Tupabbiring Utara	-	-
Pangkajene	-	-
Minasatene	-	-
Balocci	12,00	13,00
Tondong Tallasa	17,00	15,00
Bungoro	-	-
Labakkang	2,00	3,00
Ma'rang	4,00	5,00
Segeri	9,00	9,00
Mandalle	15,00	13,00
Pangkep	59,00	58,00

Lanjutan Tabel/*Continued Table 5.2.2*

Kecamatan <i>Subdistrict</i>	Teh/ <i>Tea</i>		Tembakau/ <i>Tobacco</i>	
	2018	2019	2018	2019
(1)	(14)	(15)	(16)	(17)
Liukang Tangaya
Liukang Kalmas
Liukang Tupabbiring
Liukang Tupabbiring Utara
Pangkajene
Minasatene
Balocci
Tondong Tallasa
Bungoro
Labakkang
Ma'rang
Segeri
Mandalle
Pangkep

Sumber/*Source*: Dinas Pertanian Kabupaten Pangkajene dan Kepulauan/*Agriculture Office of Pangkajene dan Kepulauan Regency*

5.3 PETERNAKAN LIVESTOCK

Tabel 5.3.1 **Populasi Ternak Menurut Kecamatan dan Jenis Ternak di Kabupaten Pangkajene dan Kepulauan, 2019**
Livestock Population by Subdistrict and Kind of Livestock in Pangkajene dan Kepulauan Regency, 2019

Kecamatan Subdistrict	Sapi Perah Dairy Cattle	Sapi Potong Beef Cattle	Kerbau Buffalo	Kuda Horse	Kambing Goat	Domba Sheep	Babi Pig
(1)	(2)	(3)	(4)	(5)	(6)	(7)	(8)
Liukang Tangaya	-	-	-	-	1 724	-	-
Liukang Kalmas	-	-	-	-	864	-	-
Liukang Tupabbiring	-	-	-	-	1 602	-	-
Liukang Tupabbiring Utara	-	-	-	-	1 424	-	-
Pangkajene	-	890	172	83	1 634	-	-
Minasatene	-	4 268	411	423	4 156	-	-
Balocci	-	5 540	32	412	1 135	-	-
Tondong Tallasa	-	6 133	100	612	1 715	-	-
Bungoro	-	5 823	515	311	2 965	-	-
Labakkang	-	6 281	837	546	4 451	-	-
Ma'rang	-	5 444	110	434	2 700	-	-
Segeri	-	4 836	74	273	2 773	-	-
Mandalle	-	4 024	27	245	2 841	-	-
Pangkep	-	43 239	2 278	3 339	29 984	-	-

Sumber/Source: Dinas Pertanian Kabupaten Pangkajene dan Kepulauan/Agriculture Office of Pangkajene dan Kepulauan Regency

Tabel 5.3.2 **Populasi Unggas Menurut Kecamatan dan Jenis Unggas di Kabupaten Pangkajene dan Kepulauan, 2019**
Poultry Population by Subdistrict and Kind of Poultry in Pangkajene dan Kepulauan Regency, 2019

Kecamatan Subdistrict	Ayam Kampung Native Chicken	Ayam Petelur Layer	Ayam Pedaging Broiler	Itik Duck	Itik Manila Muscovy Duck
(1)	(2)	(3)	(4)	(5)	(6)
Liukang Tangaya	30 104	-	-	7 678	493
Liukang Kalmas	18 374	-	-	9 478	667
Liukang Tupabbiring	16 980	-	-	16 681	1 069
Liukang Tupabbiring Utara	13 477	-	-	15 058	580
Pangkajene	44 443	1 713	24 212	22 890	1 475
Minasatene	119 351	6 320	92 854	65 223	4 198
Balocci	96 256	856	28 117	54 419	3 519
Tondong Tallasa	123 378	502	19 178	72 105	4 648
Bungoro	104 650	7 590	120 277	56 927	3 677
Labakkang	141 762	35 440	435 635	72 172	4 836
Ma'rang	80 682	3 102	48 857	45 305	2 925
Segeri	115 325	2 747	78 970	62 693	4 038
Mandalle	75 249	797	19 699	40 687	2 620
Pangkep	980 031	59 067	867 799	541 316	34 745

Sumber/Source: Dinas Pertanian Kabupaten Pangkajene dan Kepulauan/Agriculture Office of Pangkajene dan Kepulauan Regency

Tabel
Table 5.3.3

Produksi Daging Ternak Menurut Kecamatan dan Jenis Ternak (ton) di Kabupaten Pangkajene dan Kepulauan, 2019

Livestock Meat Production by Subdistrict and Kind of Livestock (ton) in Pangkajene dan Kepulauan Regency, 2019

Kecamatan Subdistrict	Sapi Perah Dairy Cattle	Sapi Potong Beef Cattle	Kerbau Buffalo	Kuda Horse	Kambing Goat	Domba Sheep	Babi Pig
(1)	(2)	(3)	(4)	(5)	(6)	(7)	(8)
Liukang Tangaya	-	-	-	-	36,53	-	-
Liukang Kalmas	-	-	-	-	18,31	-	-
Liukang Tupabbiring	-	-	-	-	33,95	-	-
Liukang Tupabbiring Utara	-	-	-	-	30,18	-	-
Pangkajene	-	6,14	0,65	0,20	34,63	-	-
Minasatene	-	29,43	1,55	1,01	88,07	-	-
Balocci	-	38,20	0,12	0,98	24,05	-	-
Tondong Tallasa	-	42,29	0,38	1,46	36,34	-	-
Bungoro	-	40,16	1,94	0,74	62,83	-	-
Labakkang	-	43,31	3,16	1,30	94,32	-	-
Ma'rang	-	37,54	0,41	1,04	57,22	-	-
Segeri	-	33,35	0,28	0,65	58,76	-	-
Mandalle	-	27,75	0,10	0,58	60,20	-	-
Pangkep	-	298,18	8,59	7,97	635,40	-	-

Sumber/Source: Dinas Pertanian Kabupaten Pangkajene dan Kepulauan/Agriculture Office of Pangkajene dan Kepulauan Regency

Tabel
Table 5.3.4

Produksi Daging Unggas Menurut Kecamatan dan Jenis Unggas (ton) di Kabupaten Pangkajene dan Kepulauan, 2019
Poultry Meat Production by Subdistrict and Kind of Poultry (ton) in Pangkajene dan Kepulauan Regency, 2019

Kecamatan Subdistrict	Ayam Kapung Native Chicken	Ayam Petelur Layer	Ayam Pedaging Broiler	Itik Duck	Itik Manila Muscovy Duck
(1)	(2)	(3)	(4)	(5)	(6)
Liukang Tangaya	6,32	-	-	0,80	0,15
Liukang Kalmas	3,86	-	-	0,98	0,21
Liukang Tupabbiring	3,57	-	-	1,73	0,33
Liukang Tupabbiring Utara	2,83	-	-	1,56	0,18
Pangkajene	9,33	0,77	6,58	2,37	0,46
Minasatene	25,06	2,84	25,22	6,76	1,30
Balocci	20,21	0,39	7,64	5,64	1,09
Tondong Tallasa	25,91	0,23	5,21	7,47	1,44
Bungoro	21,98	3,41	32,67	5,90	1,14
Labakkang	29,77	15,94	118,32	7,48	1,49
Ma'rang	16,94	1,40	13,27	4,70	0,90
Segeri	24,22	1,24	21,45	6,50	1,25
Mandalle	15,80	0,36	5,35	4,22	0,81
Pangkep	205,81	26,57	235,70	56,11	10,73

Sumber/Source: Dinas Pertanian Kabupaten Pangkajene dan Kepulauan/Agriculture Office of Pangkajene dan Kepulauan Regency

Tabel
Table 5.3.5**Produksi Susu Sapi dan Telur Unggas Menurut Kecamatan dan Jenis Unggas di Kabupaten Pangkajene dan Kepulauan, 2019**
Cow Milk and Poultry Eggs Production by Sub District and Type of Poultry in Pangkajene dan Kepulauan Regency, 2019

Kecamatan <i>Subdistrict</i>	Produksi Susu Sapi <i>Cow Milk Production</i>	Telur Unggas <i>Poultry Eggs Production</i>				
		Ayam Kapung <i>Native Chicken</i>	Ayam Petelur <i>Layer</i>	Ayam Pedaging <i>Broiler</i>	Itik <i>Duck</i>	Itik Manila <i>Muscovy Duck</i>
(1)	(2)	(3)	(4)	(5)	(6)	(7)
Liukang Tangaya	-	13,32	-	-	41,44	0,31
Liukang Kalmas	-	8,13	-	-	51,15	0,42
Liukang Tupabbiring	-	7,51	-	-	90,02	0,68
Liukang Tupabbiring Utara	-	5,96	-	-	81,27	0,37
Pangkajene	-	19,67	-	-	123,53	0,93
Minasatene	-	52,81	-	-	352,00	2,65
Balocci	-	42,59	-	-	293,69	2,22
Tondong Tallasa	-	54,60	-	-	389,14	2,94
Bungoro	-	46,31	-	-	307,22	2,32
Labakkang	-	62,73	-	-	389,50	3,06
Ma'rang	-	35,70	-	-	244,50	1,85
Segeri	-	51,03	-	-	338,34	2,55
Mandalle	-	33,30	-	-	219,58	1,66
Pangkep	-	433,68	-	-	2 921,39	21,96

Sumber/Source: Dinas Pertanian Kabupaten Pangkajene dan Kepulauan/Agriculture Office of Pangkajene dan Kepulauan Regency

**5.4 PERIKANAN
FISHERY**

Tabel 5.4.1 **Produksi Perikanan Tangkap Menurut Kecamatan dan Jenis Penangkapan (ton) di Kabupaten Pangkajene dan Kepulauan, 2019**
Production of Fisheries Capture by Subdistrict and Kind of Capture (ton) in Pangkajene dan Kepulauan Regency, 2019

Kecamatan Subdistrict	Perikanan Laut Marine Fisheries		Perairan Umum Inland Water		Jumlah Total	
	2018	2019*	2018	2019*	2018	2019*
(1)	(10)	(11)	(12)	(13)	(14)	(15)
Liukang Tangaya	4 417,60	4 169,70	-	-	4 417,60	4 169,70
Liukang Kalmas	2 945,80	4 038,30	-	-	2 945,80	4 038,30
Liukang Tupabbiring	3 034,90	4 175,70	-	-	3 034,90	4 175,70
Liukang Tupabbiring Utara	2 688,50	3 972,60	-	-	2 688,50	3 972,60
Pangkajene	835,20	1 184,70	-	-	835,20	1 184,70
Minasatene	-	-	113,40	169,50	113,40	169,50
Balocci	-	-	-	-	-	-
Tondong Tallasa	-	-	-	-	-	-
Bungoro	674,30	968,50	-	-	674,30	968,50
Labakkang	897,60	1 241,30	-	-	897,60	1 241,30
Ma'rang	609,40	947,10	-	-	609,40	947,10
Segeri	851,70	1 192,80	-	-	851,70	1 192,80
Mandalle	661,30	915,30	-	-	661,30	915,30
Pangkep	17 616,30	22 806,00	113,40	169,50	17 729,70	22 975,50

Catatan/Note: *)angka sementara/preliminary figures

Sumber/Source: Dinas Perikanan dan Kelautan Kabupaten Pangkajene dan Kepulauan/Fishery and Sea Office of Pangkajene dan Kepulauan Regency

Tabel
Table 5.4.2

Nilai Produksi Perikanan Tangkap Menurut Kecamatan dan Jenis Penangkapan di Kabupaten Pangkajene dan Kepulauan, 2019
Value of Fisheries Capture Production by Subdistrict and Kind of Capture in Pangkajene dan Kepulauan Regency, 2019

Kecamatan Subdistrict	Perikanan Laut Marine Fisheries		Perairan Umum Inland Water		Jumlah Total	
	2018	2019	2018	2019	2018	2019
(1)	(10)	(11)	(12)	(13)	(14)	(15)
Liukang Tangaya
Liukang Kalmas
Liukang Tupabbiring
Liukang Tupabbiring Utara
Pangkajene
Minasatene
Balocci
Tondong Tallasa
Bungoro
Labakkang
Ma'rang
Segeri
Mandalle
Pangkep

Catatan/Note: *)angka sementara/preliminary figures

Sumber/Souce: Dinas Perikanan dan Kelautan Kabupaten Pangkajene dan Kepulauan/Fishery and Sea Office of Pangkajene dan Kepulauan Regency

Tabel
Table 5.4.3

Produksi Perikanan Tangkap di Perairan Umum Menurut Kecamatan dan Lokasi Penangkapan (ton) di Kabupaten Pangkajene dan Kepulauan, 2019
Production of Capture Fisheries in Inland Water by Subdistrict and Catch Location (ton) in Pangkajene and Kepulauan Regency, 2019

Kecamatan Subdistrict	Perairan Umum Inland Water				
	Waduk Reservoir	Sungai River	Danau Lake	Rawa Swamp	Genangan Air Puddle
(1)	(2)	(3)	(4)	(5)	(6)
Liukang Tangaya
Liukang Kalmas
Liukang Tupabbiring
Liukang Tupabbiring Utara
Pangkajene
Minasatene
Balocci
Tondong Tallasa
Bungoro
Labakkang
Ma'rang
Segeri
Mandalle
Pangkep

Catatan/Note: *)angka sementara/preliminary figures

Sumber/Source: Dinas Perikanan dan Kelautan Kabupaten Pangkajene dan Kepulauan/Fishery and Sea Office of Pangkajene dan Kepulauan Regency

Tabel
Table 5.4.4**Nilai Produksi Perikanan Tangkap di Perairan Umum Menurut Kecamatan dan Lokasi Penangkapan di Kabupaten Pangkajene dan Kepulauan, 2019**
Value of Capture Fisheries Production in Inland Water by Subdistrict and Catch Location in Pangkajene and Kepulauan Regency, 2019

Kecamatan Subdistrict	Perairan Umum Inland Water				
	Waduk Reservoir	Sungai River	Danau Lake	Rawa Swamp	Genangan Air Puddle
(1)	(2)	(3)	(4)	(5)	(6)
Liukang Tangaya
Liukang Kalmas
Liukang Tupabbiring
Liukang Tupabbiring Utara
Pangkajene
Minasatene
Balocci
Tondong Tallasa
Bungoro
Labakkang
Ma'rang
Segeri
Mandalle
Pangkep

Sumber/Source: Dinas Perikanan dan Kelautan Kabupaten Pangkajene dan Kepulauan/Fishery and Sea Office of Pangkajene dan Kepulauan Regency

Tabel
Table 5.4.5

Produksi Perikanan Budidaya Menurut Kecamatan dan Jenis Budidaya (ton) di Kabupaten Pangkajene dan Kepulauan, 2019

Production of Aquaculture Fisheries by Subdistrict and Kind of Aquaculture (ton) in Pangkajene and Kepulauan Regency, 2019

Kecamatan Subdistrict	Perikanan Budidaya* Aquaculture Fisheries					
	Budidaya Laut Marine Culture	Tambak Brackish Water Pond	Kolam Fresh Water Pond	Keramba Cage	Jaring Apung Floating Cage Net	Sawah Paddy Field
(1)	(2)	(3)	(4)	(5)	(6)	(7)
Liukang Tangaya	117 094,00	-	-	-	-	-
Liukang Kalmas	175 094,00	-	-	-	-	-
Liukang Tupabbiring	2 032,00	-	-	3,50	-	-
Liukang Tupabbiring Utara	13 284,00	203,00	-	-	-	-
Pangkajene	-	13 693,00	0,70	-	-	-
Minasatene	-	1 170,00	9,30	-	-	-
Balocci	-	-	4,40	-	-	-
Tondong Tallasa	-	-	7,90	-	-	-
Bungoro	-	1 734,00	0,60	-	-	-
Labakkang	15 867,00	5 696,00	4,30	-	-	-
Ma'rang	57 502,00	6 038,00	89,6	-	-	-
Segeri	8 056,00	2 882,00	56,6	-	-	-
Mandalle	27 798,00	1 187,00	27	-	-	-
Pangkep	417 106,00	32 603,00	199,80	3,50	-	-

Catatan/Note: *)data sementara/preliminary figures

Sumber/Source: Dinas Perikanan dan Kelautan Kabupaten Pangkajene dan Kepulauan/Fishery and Sea Office of Pangkajene dan Kepulauan Regency

Tabel
Table 5.4.6**Nilai Produksi Perikanan Budidaya Menurut Kecamatan dan Jenis Budidaya di Kabupaten Pangkajene dan Kepulauan, 2019****Value of Aquaculture Fisheries Production by Subdistrict and Kind of Aquaculture in Pangkajene and Kepulauan Regency, 2019**

Kecamatan Subdistrict	Perikanan Budidaya Aquaculture Fisheries					
	Budidaya Laut Marine Culture	Tambak Brackish Water Pond	Kolam Fresh Water Pond	Keramba Cage	Jaring Apung Foating Cage Net	Sawah Paddy Field
(1)	(2)	(3)	(4)	(5)	(6)	(7)
Liukang Tangaya
Liukang Kalmas
Liukang Tupabbiring
Liukang Tupabbiring Utara
Pangkajene
Minasatene
Balocci
Tondong Tallasa
Bungoro
Labakkang
Ma'rang
Segeri
Mandalle
Pangkep

Sumber/Source: Dinas Perikanan dan Kelautan Kabupaten Pangkajene dan Kepulauan/Fishery and Sea Office of Pangkajene dan Kepulauan Regency

**5.5 KEHUTANAN
FORESTRY**

Tabel 5.5.1 Luas Kawasan Hutan dan Perairan Menurut Kecamatan di Kabupaten Pangkajene dan Kepulauan, 2019
Forest and Inland Water Area by Subdistrict in Pangkajene dan Kepulauan Regency, 2019

Kecamatan Subdistrict	Hutan Lindung Protected Forest	Suaka Alam Sanctuary Reserve	Hutan Produksi Production Forest		
			Terbatas Limited	Tetap Permanent	Dapat Dikonversi Convertible
(1)	(2)	(3)	(4)	(5)	(6)
Liukang Tangaya	-	-	-	-	...
Liukang Kalmas	-	-	-	-	...
Liukang Tupabbiring	-	-	-	-	...
Liukang Tupabbiring Utara	-	-	-	-	...
Pangkajene	-	-	-	-	...
Minasatene	-	3 464,22	-	1 808,15	...
Balocci	1 032,30	7 137,81	-	247,33	...
Tondong Tallasa	1 299,84	3 429,70	1 762,82	644,64	...
Bungoro	2 308,04	-	115,20	28,35	...
Labakkang	-	-	48,20	-	...
Ma'rang	0,43	-	344,24	-	...
Segeri	1 343,35	-	340,77	31,77	...
Mandalle	1 427,90	-	-	-	...
Pangkep	7 411,86	14 031,73	2 611,23	2 760,24	...

Sumber/Source: Dinas Kehutanan Provinsi Sulawesi Selatan/Forestry Office of Sulawesi Selatan Province

Tabel
Table 5.5.2

**Produksi Kayu Hutan Menurut Kecamatan dan Jenis
Produksi di Kabupaten Pangkajene dan Kepulauan,
2019**
*Timber Production by Subdistrict and Kind of Product in
Pangkajene dan Kepulauan Regency, 2019*

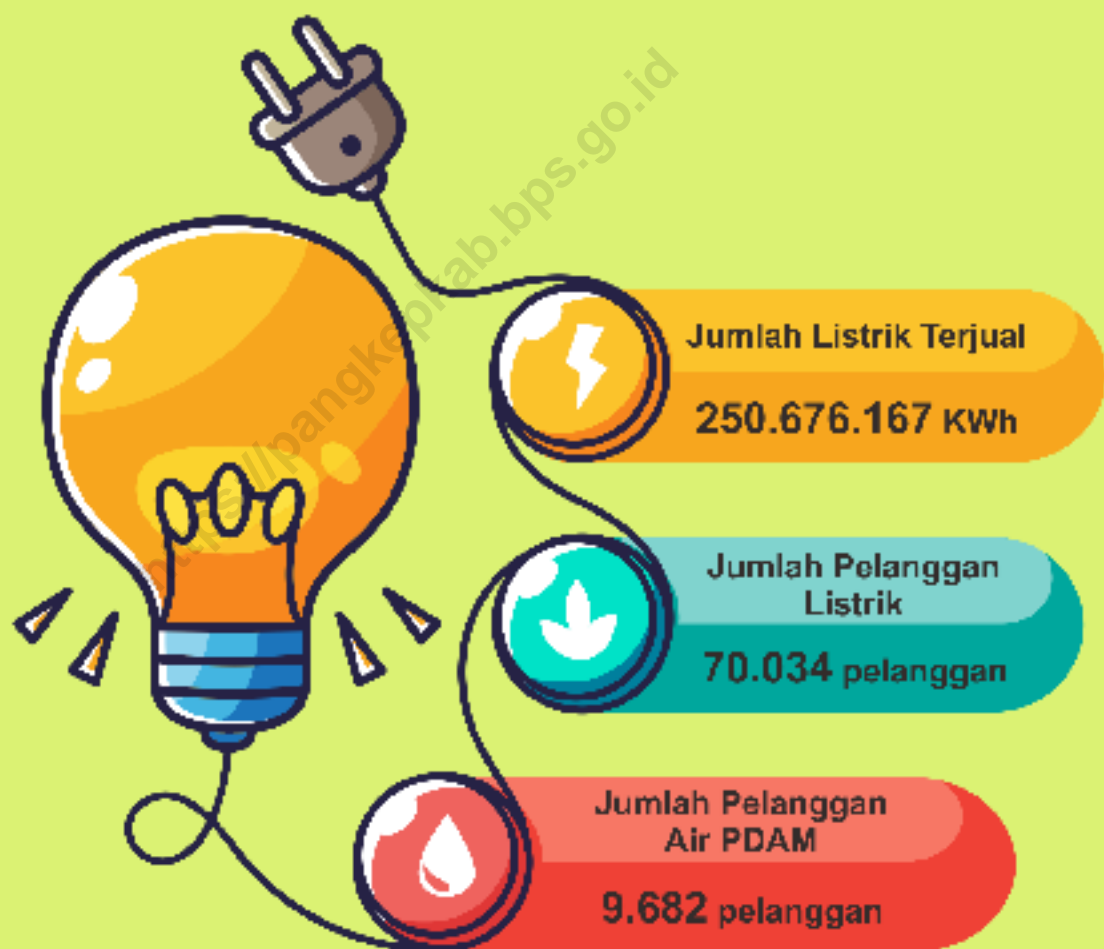
Kecamatan Subdistrict	Kayu Bulat Logs	Kayu Gergajian Sawn Timber	Kayu Lapis Plywood
(1)	(2)	(3)	(4)
Liukang Tangaya	-	-	-
Liukang Kalmas	-	-	-
Liukang Tupabbiring	-	-	-
Liukang Tupabbiring Utara	-	-	-
Pangkajene	-	232	-
Minasatene	35	250	-
Balocci	179	150	-
Tondong Tallasa	225	218	-
Bungoro	370	395	-
Labakkang	117	213	-
Ma'rang	278	318	-
Segeri	59	118	-
Mandalle	45	228	-
Pangkep	1 308	2 122	-

Sumber/Source: Dinas Kehutanan Provinsi Sulawesi Selatan/Forestry Office of Sulawesi Selatan Province



INDUSTRI, PERTAMBANGAN DAN ENERGI

INDUSTRY, MINING, AND ENERGY



PENJELASAN TEKNIS**TECHNICAL NOTES**

- | | |
|--|---|
| <p>1. Perusahaan atau usaha industri adalah suatu unit (kesatuan) usaha yang melakukan kegiatan ekonomi, bertujuan menghasilkan barang atau jasa, terlekat pada suatu bangunan atau lokasi tertentu, dan mempunyai catatan administrasi tersendiri mengenai produksi dan struktur biaya serta ada seorang atau lebih yang bertanggung jawab atas usaha tersebut.</p> | <p>1. <i>A manufacturing establishment is defined as a production unit engaged in economic activity, producing goods or services, located in a building or in a certain location, keeping a business record concerning the production and cost structure, and having a person or more that are responsible to those activities.</i></p> |
| <p>2. Input atau biaya antara adalah biaya yang dikeluarkan dalam proses industri yang berupa bahan baku, bahan bakar, barang lainnya diluar bahan baku/bahan penolong, jasa industri, sewa gedung, dan biaya jasa non-industri.</p> | <p>2. <i>Input atau biaya antara adalah biaya yang dikeluarkan dalam proses industri yang berupa bahan baku, bahan bakar, barang lainnya diluar bahan baku/bahan penolong, jasa industri, sewa gedung, dan biaya jasa nonindustri.</i></p> |
| <p>3. Output adalah nilai keluaran yang dihasilkan dari proses kegiatan industri yang berupa barang yang dihasilkan, tenaga listrik yang dijual, jasa industri, keuntungan jual beli, penambahan stok barang setengah jadi, dan penerimaan lain.</p> | <p>3. <i>Output is defined as total value of all processed goods which include production, electricity sold, industrial services, profits, change in stocks and other incomes.</i></p> |
| <p>4. Nilai tambahan adalah besarnya output dikurangi besarnya nilai input (antara).</p> | <p>4. <i>Value added is defined as subtraction from output to input.</i></p> |
| <p>5. Industri manufaktur dikelompokkan ke dalam 4 golongan berdasarkan banyaknya</p> | <p>5. <i>Manufacturing industries are categorized into four groups, based on the number of employees:</i></p> |

pekarja yaitu :

- Industri besar (100 orang pekerja atau lebih),
- Industri sedang/menengah (20-99) orang pekerja)
- Industri kecil (5-19 orang pekrja)

- Industri mikro (1-4 orang pekerja)

- Large scale manufacturing (100 employees or more)*
- Medium scale manufacturing (20–99 employees)*
- Small scale manufacturing (5 – 19 employees)*
- Micro industry (1 – 4 employees).*

6. Rasio Elektrifikasi adalah persentase rumah tangga yang sudah teraliri listrik dibandingkan dengan jumlah rumah tangga

6. *Electrification Ratio is percentage of household with electricity installed compared to total household.*

7. Tingkat Kehilangan Air adalah jumlah air yang tidak terjual dari air yang sudah didistribusikan yang dinyatakan dalam bentuk persentase.

7. *Water Loosing Degree is the unsold water which already distributed, mainly expressed using percentage.*

8. Reservoir Distribusi adalah bangunan penampungan air bersih dari instalasi pengolahan untuk kemudian didistribusikan ke daerah pelayanan melalui jaringan pipa.

8. *Distribution Resrvoir is building especially for storing clean water from processing installment with purpose to distribute via pipe later.*

ULASAN**DESCRIPTION****Energi**

Jumlah pelanggan listrik di Kabupaten Pangkajene dan Kepulauan mengalami peningkatan setiap tahun hingga mencapai 70.034 pelanggan di tahun 2019.

Jumlah pelanggan air di Kabupaten Pangkajene dan Kepulauan meningkat dari tahun sebelumnya menjadi 9.682 di tahun 2019. Sedangkan dari ketersediaan air mengalami penurunan jumlah air yang didistribusikan dari tahun 2018. Jumlah air yang didistribusikan tahun 2019 adalah 1.563.898 m³.

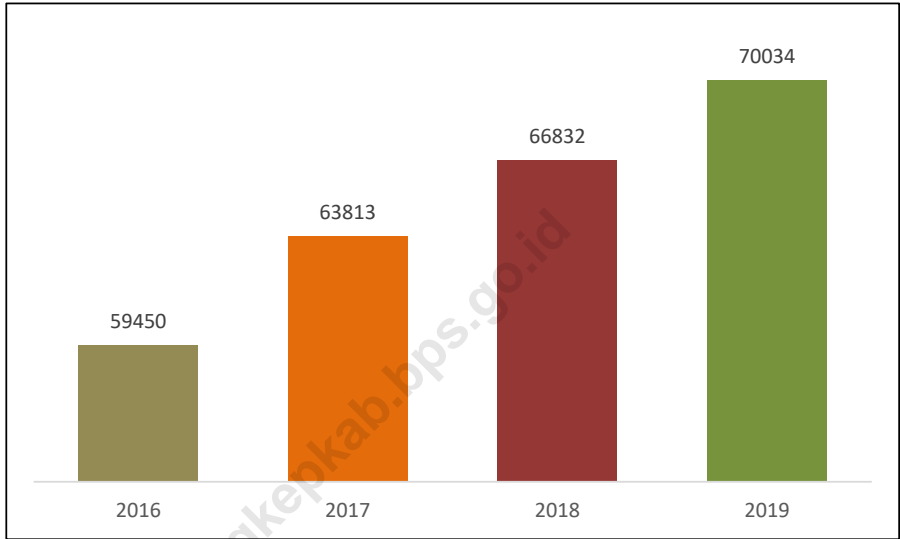
Energy

The number of electricity customers in Pangkajene and Kepulauan districts has increased every year to reach 70,034 customers in 2019.

The number of water customers in Pangkajene and Kepulauan Regency increased from the previous year to 9,682 in 2019. While the availability of water has decreased the amount of water distributed from 2018. The amount of water distributed in 2019 was 1,563,898 m³.

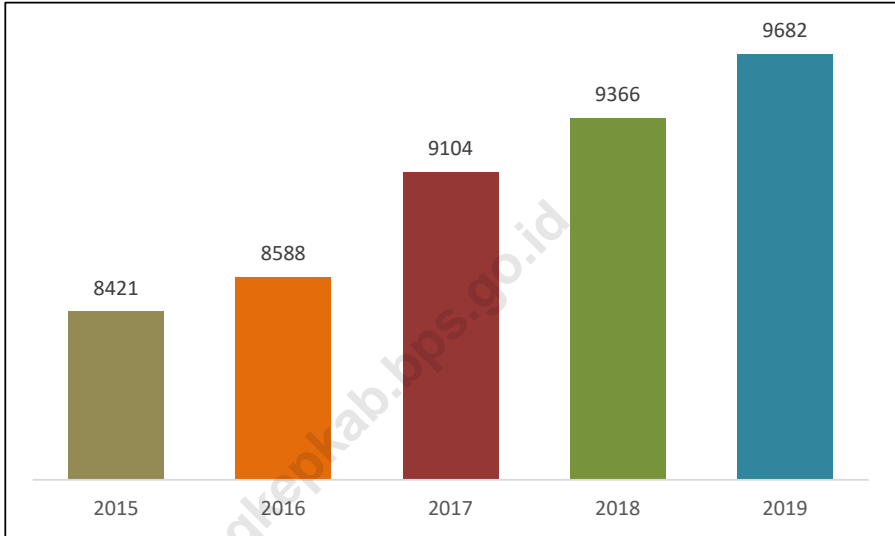
Gambar 6.1
Figures

Jumlah Pelanggan Listrik di Kabupaten Pangkajene dan Kepulauan, 2016–2019
Number of Electricity Customers in Pangkajene dan Kepulauan Regency, 2016–2019



Gambar 6.2
Figures

**Jumlah Pelanggan Air di Kabupaten Pangkajene dan
Kepulauan, 2015–2019**
*Number of Water Customers in Pangkajene dan
Kepulauan Regency, 2015–2019*



Tabel
Table 6.1

Daya Terpasang, Produksi, dan Distribusi Listrik PT. PLN (Persero) pada Cabang/Ranting PLN Menurut Kecamatan di Kabupaten Pangkajene dan Kepulauan, 2019
Installed Electricity Power, Production, and Distribution of PT. PLN (Persero) at PLN Branch by Subdistrict in Pangkajene dan Kepulauan Regency, 2019

Kecamatan Subdistrict	Daya Terpasang Installed Electricity Power (KVA)	Produksi Listrik Electricity Production (KWh)	Listrik Terjual Electricity Sold (KWh)	Dipakai Sendiri Own Used (KWh)	Susut/ Hilang Shrinkage/ Lost (KWh)
(1)	(2)	(3)	(4)	(5)	(6)
Liukang Tangaya
Liukang Kalmas
Liukang Tupabbiring
Liukang Tupabbiring Utara
Pangkajene
Minasatene
Balocci
Tondong Tallasa
Bungoro
Labakkang
Ma'rang
Segeri
Mandalle
Pangkep	146 596	255 994 310	250 676 167	8 745	53 113

Sumber/Source: PLN Kabupaten Pangkajene dan Kepulauan/ PLN of Pangkajene dan Kepulauan Regenc

Tabel
Table 6.2**Jumlah Pelanggan Listrik Menurut Kecamatan di
Kabupaten Pangkajene dan Kepulauan, 2015–2019**
**Number of Electricity Customers by Subdistrict in
Pangkajene dan Kepulauan Regency, 2015–2019**

Kecamatan Subdistrict	2015	2016	2017	2018	2019
(1)	(2)	(3)	(4)	(5)	(6)
Liukang Tangaya
Liukang Kalmas
Liukang Tupabbiring
Liukang Tupabbiring Utara
Pangkajene
Minasatene
Balocci
Tondong Tallasa
Bungoro
Labakkang
Ma'rang
Segeri
Mandalle
Pangkep	...	59 450	63 813	66 832	70 034

Sumber/Source: PLN Kabupaten Pangkajene dan Kepulauan/ PLN of Pangkajene dan Kepulauan Regenc

Tabel
Table 6.3

Jumlah Pelanggan dan Air yang Disalurkan Menurut Kecamatan di Kabupaten Pangkajene dan Kepulauan, 2019
Number of Customers and Distributed Water by Subdistrict in Pangkajene dan Kepulauan Regency, 2019

Kecamatan Subdistrict	Pelanggan Number of Customers	Air Disalurkan Distributed Water (m³)	Nilai Value (Rp)
(1)	(2)	(3)	(4)
Liukang Tangaya
Liukang Kalmas
Liukang Tupabbiring
Liukang Tupabbiring Utara
Pangkajene
Minasatene
Balocci
Tondong Tallasa
Bungoro
Labakkang
Ma'rang
Segeri
Mandalle
Pangkep	9 682	1 563 898	7 670 184 200

Sumber/Source: PDAM Kabupaten Pangkajene dan Kepulauan/ PDAM of Pangkajene dan Kepulauan Regency



PARIWISATA TOURISM



**Terdapat 195
Rumah Makan/Restoran**



**Rata-Rata Lama Menginap
Tamu Domestik 3 hari**



Terdapat 14 Akomodasi



<https://ipenkep.kab.bps.go.id>

PENJELASAN TEKNIS

1. Konsep definisi pariwisata mengikuti rekomendasi United Nations World Tourism Organization (UNWTO) dan International Union of Office Travel Organization (IUOTO).
2. Wisatawan mancanegara (wisman) ialah setiap pengunjung yang mengunjungi suatu negara di luar tempat tinggalnya, didorong oleh satu atau beberapa keperluan tanpa bermaksud memperoleh penghasilan di tempat yang dikunjungi dan lamanya kunjungan tersebut tidak lebih dari satu tahun (12 bulan). Definisi ini mencakup 2 (dua) kategori wisatawan mancanegara, yaitu :
 - Wisatawan (turis) ialah setiap pengunjung seperti definisi di atas yang tinggal paling sedikit 24 jam, akan tetapi tidak lebih dari 1 (satu) tahun di tempat yang dikunjungi, dengan maksud antara lain: berlibur, rekreasi, olah raga, bisnis, menghadiri pertemuan, studi, dan kunjungan dengan alasan kesehatan.
 - Excursionist ialah setiap pengunjung seperti definisi di atas yang tinggal kurang dari 24 jam di tempat yang dikunjungi (termasuk "Cruise passengers"). Cruise Passengers ialah setiap pengunjung yang tiba di suatu

TECHNICAL NOTES

1. *The concept and definition of tourism refers to the recommendations of the United Nations World Tourism Organization (UNWTO) and International Union of Office Travel Organization (IUOTO).*
2. *An International Visitor is any person visiting a country other than his usual place of residence for any reason other than for earning income in the country visited, and the length of stay is no more than one year (12 months). This definition covers two categories of foreign visitors, namely :*
 - "Tourist" is any visitor staying for at least 24 hours, but no more than one year, in the country visited, with the intention of visiting, and for any of these purposes: Pleasure, recreation and sports, Business, visiting friends and relatives, missions, attending meetings, conferences, visit for health reasons and study.*
 - "Excursionist" is any visitor staying less than 24 hours in the country visited including, "Cruise Passengers"; i.e. visitors arriving in a country without staying in any accommodation available in the visited country.*

negara di mana mereka tidak menginap di akomodasi yang tersedia di negara tersebut, misalnya dengan kapal laut.

3. Rata-rata lama tinggal adalah rata-rata waktu tinggal wisatawan mancanegara di Indonesia untuk satu kali kunjungan.
 4. Usaha penyediaan akomodasi adalah usaha yang menyediakan pelayanan penginapan yang dapat dilengkapi dengan pelayanan pariwisata lainnya. Usaha penyediaan akomodasi dapat berupa hotel, vila, pondok wisata, bumi perkemahan, persinggahan karavan, dan akomodasi lainnya yang digunakan untuk tujuan pariwisata.
 5. Hotel adalah penyediaan akomodasi secara harian berupa kamar-kamar di dalam satu bangunan yang dapat dilengkapi dengan jasa pelayanan makan dan minum, kegiatan hiburan dan atau fasilitas lainnya. Hotel terdiri dari hotel berbintang dan hotel non- bintang.
 6. Hotel bintang adalah usaha penyediaan jasa pelayanan penginapan, makan minum serta jasa lainnya bagi umum dengan menggunakan sebagian atau seluruh bangunan. Usaha ini dikelola secara komersial serta memenuhi ketentuan persyaratan
3. *Average length of stay is the average stay duration of foreign visitor in Indonesia for one trip.*
 4. *The business of providing accommodation is a business that provides specialty services that can be equipped with other tourism services. It includes hotel, villa, cottage, camping, caravan stop, and other accommodation that are used for tourism purposes.*
 5. *Hotel is a daily supply of accommodation rooms within a building which can be equipped with eating and drinking services, entertainment activities and/or other facilities. Hotel consists of a classified hotel and a non-classified hotel.*
 6. *A star hotel is the business of providing an accommodation, eating and drinking as well as other services for the public by using a building or a part of a building. It is managed commercially and meets specified requirements as a star hotel (including diamonds)*

sebagai hotel bintang (termasuk berlian) yang ditetapkan dalam surat keputusan instansi yang membinanya. Misalnya hotel bintang lima, hotel bintang empat dan seterusnya.

set forth in the decree of fostering agency. For example, five star hotel, four star hotel, and so on.

- | | |
|---|--|
| <p>7. Tingkat penghunian kamar hotel adalah persentase banyaknya malam kamar yang dihuni terhadap banyaknya malam kamar yang tersedia.</p> | <p>7. <i>Room occupancy rate is the number of room-nights occupied divided by the number of room-nights available, multiplied by 100 percent.</i></p> |
| <p>8. Rata-rata lamanya tamu menginap adalah banyaknya malam tempat tidur yang terpakai (malam tamu) dengan banyaknya tamu yang menginap di hotel atau akomodasi lainnya.</p> | <p>8. <i>Average length of stay is the number of bed-nights used (guest night) divided by the number of guests coming to spend the night at the accommodation.</i></p> |

ULASAN

Jumlah rumah makan/restoran di Kabupaten Pangkajene dan Kepulauan mengalami peningkatan di tahun 2019 menjadi 195 unit.

Berdasarkan hasil Survei Perusahaan/Usaha Jasa Akomodasi ada tahun 2019, Kabupaten Pangkajene dan Kepulauan memiliki 14 Akomodasi Lainnya dengan rata-rata lama menginap tamu domestik adalah 2,75 hari. Jika melihat dari presentasi tingkat penghunian kamar (TPK) pada hotel, TPK tertinggi terjadi pada bulan Agustus dengan tingkat penghunian kamar mencapai 28,34 persen.

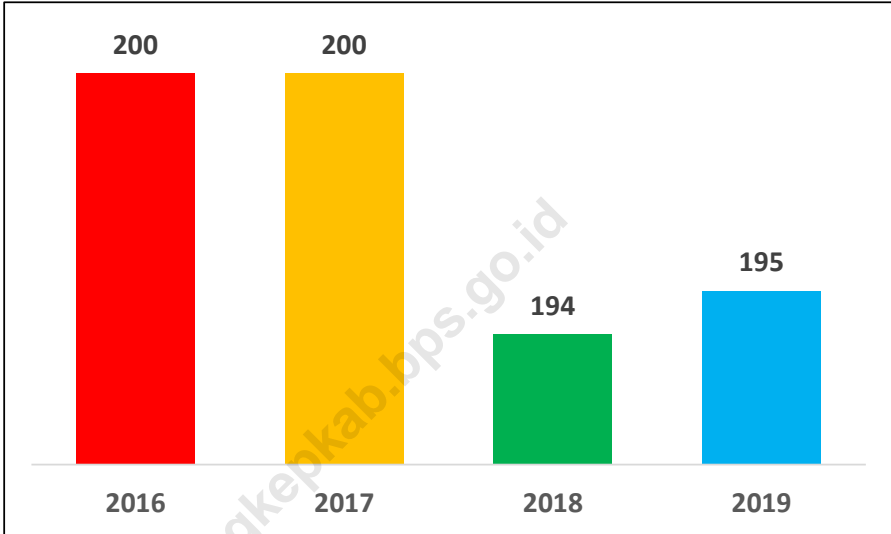
DESCRIPTION

The number of restaurants in Pangkajene dan Kepulauan Regency has increased in 2019 to 195 units.

Based on the results of Accommodation Services Establishment Survey in 2019, Pangkajene dan Kepulauan Regency has 14 Other Accommodations with an average length of stay of domestic guests is 2.75 days. If seen from the presentation of room occupancy rates at hotels, the highest occurred in August with room occupancy rates reaching 28.34 percent.

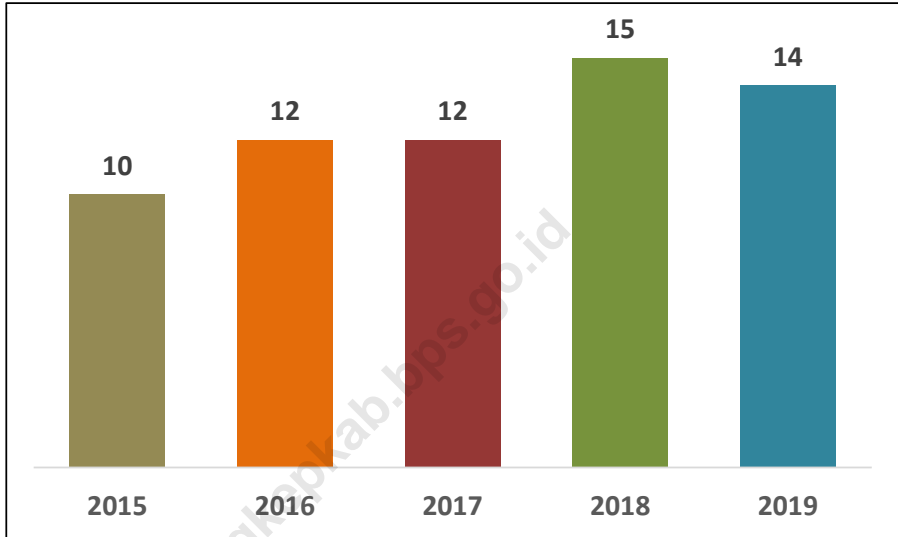
Gambar 7.1
Figures

Jumlah Rumah Makan/Restoran di Pangkajene dan Kepulauan, 2016–2019
Number of Restaurants in Pangkajene dan Kepulauan Regency, 2016-2019



Gambar 7.2
Figures

Jumlah Akomodasi Lainnya di Kabupaten Pangkajene dan Kepulauan, 2015-2019
Number of Other Accomodations in Pangkajene dan Kepulauan Regency, 2015-2019



Tabel
Table 7.1**Jumlah Rumah Makan/Restoran Menurut Kecamatan di
Pangkajene dan Kepulauan, 2016–2019**
**Number of Restaurants by Subdistrict in Pangkajene dan
Kepulauan Regency, 2016-2019**

Kecamatan Subdistrict	2016	2017	2018	2019
(1)	(2)	(3)	(4)	(5)
Liukang Tangaya	-	-	-	-
Liukang Kalmas	-	-	-	-
Liukang Tupabbiring	-	-	-	-
Liukang Tupabbiring Utara	-	-	-	-
Pangkajene	69	72	75	75
Minasatene	37	32	35	35
Balocci	7	7	5	5
Tondong Tallasa	-	-	-	-
Bungoro	32	34	35	35
Labakkang	6	6	12	12
Ma'rang	7	7	5	6
Segeri	16	16	10	10
Mandalle	26	26	17	17
Pangkep	200	200	194	195

Sumber/Source: Dinas Kebudayaan dan Pariwisata Kabupaten Pangkajene dan Kepulauan/ *Culture and Tourist Office of Pangkajene dan Kepulauan Regency*

Tabel
Table 7.2**Jumlah Hotel dan Akomodasi Lainnya Menurut Klasifikasi di Kabupaten Pangkajene dan Kepulauan, 2015-2019**
Number of Hotel and Other Accomodations by Classification in Pangkajene dan Kepulauan Regency, 2015-2019

Tahun Year	Hotel Hotels					Akomodasi Lainnya Other Accommodation
	Bintang 1 1 Star	Bintang 2 2 Star	Bintang 3 3 Star	Bintang 4 4 Star	Bintang 5 5 Star	
(1)	(2)	(3)	(4)	(5)	(6)	(7)
2015	-	-	-	-	-	10
2016	-	-	-	-	-	12
2017	-	-	-	-	-	12
2018	-	-	-	-	-	15
2019	-	-	-	-	-	14

Sumber/Source: BPS, Survei Hotel Pencacahan Lengkap (VHTL)/BPS-Statistics Indonesia, Complete Enumeration Hotel Survey

Tabel
Table 7.3

Rata-rata Lama Menginap Tamu Asing dan Tamu Domestik Menurut Bulan di Kabupaten Pangkajene dan Kepulauan (hari), 2019
Average Length of Stay of Foreign and Domestic Visitors by Month in Pangkajene dan Kepulauan Regency (day), 2019

Bulan <i>Month</i>	Tamu Asing <i>Foreign Visitor</i>	Tamu Domestik <i>Domestic Visitor</i>
(1)	(2)	(3)
Januari/ <i>January</i>	-	2
Februari/ <i>February</i>	-	2
Maret/ <i>March</i>	-	9
April/ <i>April</i>	-	2
Mei/ <i>May</i>	-	2
Juni/ <i>June</i>	-	2
Juli/ <i>July</i>	-	2
Agustus/ <i>August</i>	-	4
September/ <i>September</i>	-	2
Oktober/ <i>October</i>	-	2
November/ <i>November</i>	-	2
Desember/ <i>December</i>	-	2

Sumber/*Source*: BPS, Survei Hotel Pencacahan Sampel (VHTS)/*BPS-Statistics Indonesia, Sample Enumeration Hotel Survey*

Tabel
Table 7.4

Persentase Tingkat Penghunian Kamar Hotel dan Akomodasi Lainnya Menurut Jenis Hotel dan Bulan di Kabupaten Pangkajene dan Kepulauan, 2019
Room Occupancy Rate of Hotels and Other Accommodations by Type of Accomodation and Month in Pangkajene dan Kepulauan Regency, 2019

Bulan Month	Hotel Berbintang Star Hotel	Hotel Non-Bintang Nonstar Hotel
(1)	(2)	(3)
Januari/January	-	17,27
Februari/February	-	26,22
Maret/March	-	14,36
April/April	-	14,58
Mei/May	-	13,27
Juni/June	-	14,03
Juli/July	-	19,59
Agustus/August	-	28,34
September/September	-	17,34
Oktober/October	-	19,37
November/November	-	12,70
Desember/December	-	13,67

Sumber/Source: BPS, Survei Hotel Pencacahan Sampel (VHTS)/BPS-Statistics Indonesia, Sample Enumeration Hotel Surve



TRANSPORTASI DAN KOMUNIKASI TRANSPORTATION AND COMMUNICATION

63,90% Jalanan Sudah Teraspal



Kendaraan Terbanyak adalah
Sepeda Motor yaitu 90,94%

PENJELASAN TEKNIS**TECHNICAL NOTES**

- | | |
|---|---|
| <p>1. Data transportasi dan komunikasi meliputi:</p> <ul style="list-style-type: none"> • Panjang jalan • Angkutan darat • Angkutan laut • Angkutan udara • Pos dan telekomunikasi | <p>1. <i>Data on transportations and communications cover:</i></p> <ul style="list-style-type: none"> • <i>Length of road</i> • <i>Land transportation</i> • <i>Sea transportation</i> • <i>Air transportation</i> • <i>Post and telecommunication</i> |
| <p>2. Kendaraan Bermotor adalah setiap kendaraan yang digerakkan oleh peralatan teknik yang ada pada kendaraan tersebut, biasanya digunakan untuk angkutan orang atau barang di atas jalan raya selain kendaraan yang berjalan di atas rel. kendaraan bermotor yang dicatat adalah semua jenis kendaraan kecuali kendaraan bermotor TNI/Polri dan Korps Diplomatik.</p> | <p>2. <i>Motor vehicles are any kind of vehicles motorized by machine set up in those vehicles, they are usually used for transporting people or goods on roads except vehicles moving along a railway line. The data cover all kinds of motor vehicles except those belong to Indonesia Army Force Indonesian State Police and Diplomatic Corps.</i></p> |
| <p>3. Mobil Penumpang adalah setiap kendaraan bermotor yang dilengkapi dengan tempat duduk untuk sebanyak-banyaknya delapan orang, tidak termasuk tempat duduk untuk pengemudi, baik dilengkapi atau tidak dilengkapi bagasi.</p> | <p>3. <i>Passenger cars are any motor vehicles with no more than eight seats, excluding seat for driver, it can be with or without hoot.</i></p> |
| <p>4. Mobil Bis adalah setiap kendaraan bermotor yang dilengkapi dengan tempat duduk untuk lebih dari delapan orang, tidak termasuk tempat duduk untuk pengemudi, baik dilengkapi atau tidak dilengkapi bagasi.</p> | <p>4. <i>Buses are large passenger cars having seats for more than eight passengers, excluding seat for driver, it can be with or without hoot.</i></p> |

- | | |
|--|--|
| <p>5. Mobil truk adalah setiap kendaraan bermotor yang digunakan untuk angkutan barang, selain mobil penumpang, mobil bis dan kendaraan bermotor roda dua.</p> | <p>5. <i>Trucks are any motor vehicles used to transport goods excluding passenger cars, buses, and motorcycles</i></p> |
| <p>6. Data Panjang jalan Negara dan jalan provinsi bersumber dari Kementerian Pekerjaan Umum. Sedangkan jalan kabupaten/kota bersumber dari Dinas Pekerjaan Umum Kabupaten/Kota, diolah dari daftar PJ-II/5.</p> | <p>6. <i>Data on the length of state and provincial roads were taken from the Ministry of Public Works, while the regency/city roads data were taken from Regency Public Works Offices, based on PJ-II/5 questionnaire.</i></p> |
| <p>7. Kunjungan kapal adalah kapal yang datang di pelabuhan baik untuk berlabuh di perairan maupun bersandar di dermaga.</p> | <p>7. <i>Ship call is a ship arriving at a port either for mooring or berthing.</i></p> |
| <p>8. Kantor Pos adalah tempat pemberi pelayanan komunikasi tertulis dan atau surat elektronik, layanan paket, layanan logistik, layanan transaksi keuangan, dan layanan keagenan pos untuk kepentingan umum. Rumah pos berfungsi sama seperti kantor pos dan kantor pos pembantu, bedanya rumah pos biasanya terletak di daerah terpencil</p> | <p>8. <i>Post Office is a service provider facility of written communication and or electronic mail, parcel service, logistics services, financial transaction services, and postal services to the public. Postal house has the same function as the post office and subsidiary of post office, the difference is that postal house is usually located in remote areas.</i></p> |
| <p>9. Cek adalah perintah tertulis nasabah kepada bank untuk menarik dananya sejumlah tertentu atas namanya atau atas unjuk.</p> | <p>9. <i>A cheque is a document that orders a bank to pay a specific amount of money from a person's account to the person in whose name the cheque has been issued.</i></p> |
| <p>10. Giro adalah transfer pembayaran dari satu rekening bank ke</p> | <p>10. <i>A giro is a payment transfer from one bank account to another bank</i></p> |

rekening bank lain dan dihasut oleh pembayar, bukan penerima pembayaran

account and instigated by the payer, not the payee

<https://pangkepkab.bps.go.id>

ULASAN

DESCRIPTION

Transportasi

Sepanjang 818,51 km jalan disediakan untuk kegiatan transportasi di Pangkajene dan Kepulauan pada tahun 2019 dengan 63,90 persen dari total panjang jalan sudah dilapisi dengan aspal.

Jumlah kendaraan bermotor pada tahun 2019 meningkat dari tahun sebelumnya dengan jenis kendaraan terbanyak adalah sepeda motor dengan persentase sebesar 90,94 persen.

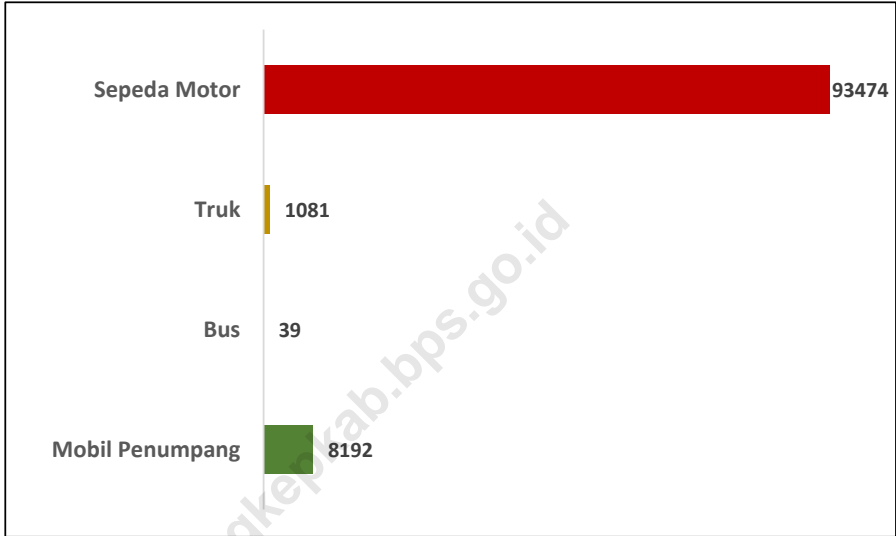
Transportation

818.51 kilometers of road provided for the sole purpose of transportation in Pangkajene dan Kepulauan in 2019. It's said that 63.90 percent of total road was hardened with pavement.

The number of vehicles in 2019 increased from the previous year with most types of vehicles are motorcycles with a percentage of 90.94 percent.

Gambar 8.1
Figures

**Jumlah Kendaraan Bermotor Menurut Jenis Kendaraan
di Kabupaten Pangkajene dan Kepulauan, 2019**
*Number of Motorized Vehicles by Subdistrict and Kind of
Vehicle in Pangkajene dan Kepulauan Regency, 2019*



8.1 TRANSPORTASI TRANSPORTATION

Tabel 8.1.1 Panjang Jalan Menurut Tingkat Kewenangan Pemerintahan di Kabupaten Pangkajene dan Kepulauan (km), 2017–2019
Length of Roads by Level of Government Authority in Pangkajene dan Kepulauan Regency (km), 2017–2019

Tingkat Kewenangan Pemerintahan <i>Level of Government Authority</i>	2017	2018	2019
(1)	(2)	(3)	(4)
Negara/ <i>State</i>	41,13	41,13	41,13
Provinsi/ <i>Province</i>
Kabupaten/Kota <i>Regency/Municipality</i>	818,51	818,51	818,51
Jumlah/Total

Sumber/*Source*: Dinas Pekerjaan Umum dan Pengairan Kabupaten Pangkajene dan Kepulauan/ *Public Work and Irrigation Office of Pangkajene dan Kepulauan Regency*

Tabel 8.1.2 Panjang Jalan Menurut Jenis Permukaan Jalan di Kabupaten Pangkajene dan kepulauan (km), 2017–2019
Table 8.1.2 Length of Roads by Type of Road Surface in Pangkajene dan Kepulauan Regency (km), 2017–2019

Jenis Permukaan Jalan Type of Road Surface	2017	2018	2019
(1)	(2)	(3)	(4)
Aspal/Paved	522,99	472,48	...
Kerikil/Gravel
Tanah/Soil
Lainnya/Others	159,91	173,78	...
Jumlah/Total	818,51	818,51	818,51

Sumber/Source: Dinas Pekerjaan Umum dan Pengairan Kabupaten Pangkajene dan Kepulauan/ Public Work and Irrigation Office of Pangkajene dan Kepulauan Regency

Tabel 8.1.3 Panjang Jalan Menurut Kondisi Jalan di Kabupaten Pangkajene dan Kepulauan (km), 2017–2019
Table Length of Roads by Condition of Roads in Pangkajene dan Kepulauan Regency (km), 2017–2019

Kondisi Jalan Condition of Roads	2017	2018	2019
(1)	(2)	(3)	(4)
Baik/ <i>Good</i>	331,27	355,58	...
Sedang/ <i>Moderate</i>	296,75	218,90	...
Rusak/ <i>Damage</i>	146,12	194,45	...
Rusak Berat/ <i>Severely Damage</i>	44,37	49,58	...
Jumlah/Total	818,51	818,51	818,51

Sumber/Source: Dinas Pekerjaan Umum dan Pengairan Kabupaten Pangkajene dan Kepulauan/ *Public Work and Irrigation Office of Pangkajene dan Kepulauan Regency*

Tabel
Table 8.1.4

Jumlah Kendaraan Bermotor Menurut Kecamatan dan Jenis Kendaraan di Kabupaten Pangkajene dan Kepulauan, 2019
Number of Motorized Vehicles by Subdistrict and Kind of Vehicle in Pangkajene dan Kepulauan Regency, 2019

Kecamatan Subdistrict	Jenis Kendaraan Kind of Vehicle			
	Mobil Penumpang Passenger Cars	Bus Buses	Truk Truck	Sepeda Motor Motorcycles
(1)	(2)	(3)	(4)	(5)
Liukang Tangaya	17	-	2	291
Liukang Kalmas	13	-	-	321
Liukang Tupabbiring	25	-	1	428
Liukang Tupabbiring Utara	37	-	6	728
Pangkajene	2 456	14	390	21 234
Minasatene	1 176	4	212	13 361
Balocci	536	6	60	5 988
Tondong Tallasa	70	-	17	2 030
Bungoro	1 525	3	164	18 353
Labakkang	866	2	65	14 311
Ma'rang	600	1	65	8 106
Segeri	498	1	75	5 267
Mandalle	373	8	24	3 056
Pangkep	8 192	39	1 081	93 474

Sumber/Source: SAMSAT Kabupaten Pangkajene dan Kepulauan/One-Stop Administration Services Office of Pangkajene dan Kepulauan Regency

8.2 KOMUNIKASI COMMUNICATION

Tabel 8.2.1 **Jumlah Kantor Pos Pembantu Menurut Kecamatan di Kabupaten Pangkajene dan Kepulauan, 2016–2019**
Table 8.2.1 **Number of Post Offices Subsidiaries by Subdistrict in Pangkajene dan Kepulauan Regency, 2016–2019**

Kecamatan Subdistrict	2016	2017	2018	2019
(1)	(2)	(3)	(4)	(5)
Liukang Tangaya	-	-	-	...
Liukang Kalmas	-	-	-	...
Liukang Tupabbiring	-	-	-	...
Liukang Tupabbiring Utara	-	-	-	...
Pangkajene	1	1	1	...
Minasatene	-	-	-	...
Balocci	1	1	1	...
Tondong Tallasa	-	-	-	...
Bungoro	1	2	2	...
Labakkang	-	-	-	...
Ma'rang	-	-	-	...
Segeri	1	1	1	...
Mandalle	-	1	1	...
Pangkep	4	6	6	...

Sumber/Source: Kantor Pos Kabupaten Pangkajene dan Kepulauan/Post Office of Pangkajene dan Kepulauan Regency

PENJELASAN TEKNIS

1. Koperasi adalah organisasi bisnis yang dimiliki dan dioperasikan oleh orang-seorang demi kepentingan bersama.
2. Koperasi adalah badan usaha yang beranggotakan orang seorang atau badan hukum koperasi dengan melandaskan kegiatannya berdasarkan prinsip koperasi sekaligus sebagai gerakan ekonomi rakyat yang berdasar atas asas kekeluargaan.
3. Jenis Koperasi yang ada di Pangkajene dan Kepulauan antara lain;
 - Koperasi Unit Desa (KUD)
 - KPR
 - Koperasi Karyawan (KOPKAR)
 - Koperasi Pegawai Negeri (KPN)
 - Koperasi Tani
 - Koperasi Serba Usaha (KSU)
 - Koperasi Simpan Pinjam (KSP)
 - Koperasi Pesantren (Kopontren)
 - Koperasi TNI/Polri
 - KSP Cabang

TECHNICAL NOTES

1. *Cooperative is a business organization owned and operated by the individual for the common interest.*
2. *Cooperative is an establishment that its members are people or establishments with legal status of cooperative and its activities based on people economic movement.*
3. *These are Types of Cooperative mainly used in Pangkajene dan Kepulauan;*
 - *Koperasi Unit Desa (KUD)*
 - *KPR*
 - *Koperasi Karyawan (KOPKAR)*
 - *Koperasi Pegawai Negeri (KPN)*
 - *Koperasi Tani*
 - *Koperasi Serba Usaha (KSU)*
 - *Koperasi Simpan Pinjam (KSP)*
 - *Koperasi Pesantren (Kopontren)*
 - *Koperasi TNI/Polri*
 - *KSP Cabang*

ULASAN

Jumlah koperasi aktif di Kabupaten Pangkajene dan Kepulauan pada tahun 2017 meningkat dari tahun 2016 yang semula 9 menjadi 11 koperasi.

DESCRIPTION

The number of active cooperatives in Pangkajene dan Kepulauan Regency in 2017 increased from 2016 which were originally 9 to 11 cooperatives.

<https://pangkepkab.bps.go.id>

<https://pangkepkab.bps.go.id>

Tabel
Table 9.1**Jumlah Koperasi Aktif Menurut Kecamatan di Kabupaten Pangkajene dan Kepulauan , 2016–2019**
Number of Active Cooperative by Subdistrict in Pangkajene dan Kepulauan Regency, 2016–2019

Kecamatan Subdistrict	2016	2017	2018	2019
(1)	(2)	(3)	(4)	(5)
Liukang Tangaya
Liukang Kalmas
Liukang Tupabbiring
Liukang Tupabbiring Utara
Pangkajene
Minasatene
Balocci
Tondong Tallasa
Bungoro
Labakkang
Ma'rang
Segeri
Mandalle
Pangkep	9	11

Sumber/Source: Dinas Koperasi dan UMKM Kabupaten Pangkajene dan Kepulauan/Cooperative and UMKM Office of Pangkajene dan Kepulauan Regency

Tabel
Table 9.2**Jumlah Koperasi Menurut Jenis Koperasi dan Kecamatan di Kabupaten Pangkajene dan kepulauan, 2019**
Number of Cooperative by Kind of Cooperative and Subdistrict in Pangkajene dan Kepulauan Regency, 2019

Kecamatan Subdistrict	Jenis Koperasi/ Kind of Cooperative					Jumlah Total
	KUD	KPRI	KOPKAR	KOPPAS	Lainnya Other	
(1)	(2)	(3)	(4)	(5)	(6)	(7)
Liukang Tangaya
Liukang Kalmas
Liukang Tupabbiring
Liukang Tupabbiring Utara
Pangkajene
Minasatene
Balocci
Tondong Tallasa
Bungoro
Labakkang
Ma'rang
Segeri
Mandalle
Pangkep

Sumber/Source: Dinas Koperasi dan UMKM Kabupaten Pangkajene dan Kepulauan//Cooperative and UMKM Office of Pangkajene dan Kepulauan Regency



PENGELUARAN PENDUDUK POPULATION EXPENDITURE

Rata-Rata Pengeluaran per Kapita Sebulan

Kelompok Makanan
Rp 480.801,00

Kelompok Non Makanan
Rp 446.818,00



PENJELASAN TEKNIS

TECHNICAL NOTES

- | | |
|---|---|
| <p>1. Mulai tahun 2013, Susenas dilaksanakan secara triwulan, yaitu Triwulan I dilaksanakan bulan Maret, Triwulan II bulan Juni, Triwulan III bulan September dan Triwulan IV dilaksanakan bulan Desember</p> | <p>1. <i>Starting 2013 Susenas implemented in quarterly i.e. the First Quarter of 2013 Susenas held in March, the second Quarter held in June, the Third Quarter held in September and the Fourth Quarter held in December.</i></p> |
| <p>2. Data pengeluaran dan konsumsi penduduk menurut kelompok barang diperoleh dari Survei Sosial Ekonomi Nasional (SUSENAS) BPS Triwulan I- 2018, yang mencakup semua provinsi di Indonesia.</p> | <p>2. <i>Data on consumer expenditure and consumption by commodity group of expenditure are obtained from the 2018 National Socio-Economic Survey (Susenas) First Quarter which covers all provinces in Indonesia.</i></p> |
| <p>3. Pelaksanaan Susenas 2018 mencakup 300.000 rumah tangga sampel yang tersebar diseluruh provinsi Indonesia, dimana pada setiap triwulan didistribusikan sampel sebanyak 75.000 rumah tangga</p> | <p>3. <i>The 2018 Susenas cover 300.000 households sample spread all over Indonesia where each quarter distribute about 75.000 households sample</i></p> |
| <p>4. Konsumsi/ pengeluaran makanan dirinci menjadi 215 komoditi, masing- masing dikumpulkan data kuantitas dan nilainya.</p> | <p>4. <i>Consumption/expenditure on food covers 215 commodities, both quantity data and values are collected.</i></p> |
| <p>5. Data konsumsi/pengeluaran yang dikumpulkan pada Susenas Triwulan I- 2018 dibagi menjadi dua kelompok, yaitu konsumsi makanan dan bukan makanan</p> | <p>5. <i>The data of consumption/ expenditure collected in the First Quarter of 2018 Susenas are divided into two groups, namely food and non-food consumption.</i></p> |
| <p>6. Untuk konsumsi bukan makanan, pada umumnya yang dikumpulkan hanya dat nilainya, kecuali untuk beberapa jenis</p> | <p>6. <i>For consumption of non-food, the data collected in general are only their values, except for certain types of expenditure, such as electricity,</i></p> |

pengeluaran tertentu seperti penggunaan listrik, air, gas, dan bahan bakar minyak (BBM) yang juga dikumpulkan kuantitasnya.

water, gas, and fuel, which are also collected for their quantity data.

7. Pengeluaran rata-rata per kapita adalah biaya yang dikeluarkan untuk konsumsi semua anggota rumah tangga selama sebulan baik yang berasal dari pembelian, pemberian maupun produksi sendiri dibagi dengan banyaknya anggota rumah tangga dalam rumah tangga tersebut.

7. *Per capita Average Expenditure is the cost spent for all household members consumption during the month, whether from purchasing, giving or own production, divided by the number of household members in the household.*

<https://pangkepkab.bps.go.id>

ULASAN

Berdasarkan hasil Survei Sosial Ekonomi Nasional Kor, Maret 2019 didapatkan hasil bahwa sebanyak 24,61 persen penduduk dari Pangkajene dan Kepulauan termasuk dari golongan yang memiliki pengeluaran Rp. 300.000 – Rp.499.999 per kapita sebulan.

Rata-rata Pengeluaran per Kapita menurut kelompok makanan sebesar 480.801 dan non makanan sebesar 446.818.

DESCRIPTION

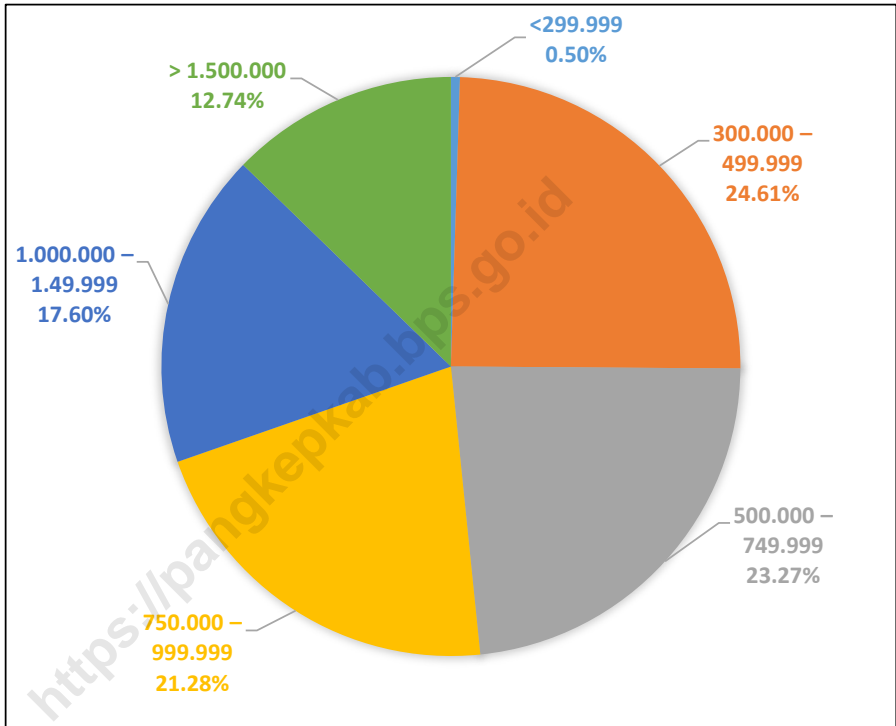
Based on National Socio Economic Survey kor, March 2018 showed that 24.61 percent of population in Pangkajene dan Kepulauan classified as population with 300,000 – 499,999 rupiahs of expenditure per capita per month.

Average Expenditure by Food Gorup as much as 480,801 and non-food as much as 446,818

<https://pangkep.kab.bps.go.id>

Gambar 10.1
Figures

Persentase Penduduk Menurut Golongan Pengeluaran Per Kapita Sebulan di Kabupaten Pangkajene dan Kepulauan, 2019
Percentage of Population by Per Capita Spending Group a Month in Pangkajene dan Kepulauan Regency, 2019



Tabel
Table 10.1

Rata-rata Pengeluaran per Kapita Sebulan Menurut Kelompok Komoditas (rupiah) di Kabupaten Pangkajene dan Kepulauan, 2018 dan 2019
Monthly Average Expenditure per Capita by Commodity Group (rupiahs) in Pangkajene dan Kepulauan Regency, 2018 and 2019

Kelompok Komoditas/Commodity Group	2018	2019
(1)	(2)	(3)
Makanan/Food		
Padi-padian/ <i>Cereals</i>	75 464	78 207
Umbi-umbian/ <i>Tubers</i>	3 834	2 217
Ikan/udang/cumi/kerang/ <i>Fish/shrimp/common squid/shells</i>	75 099	66 905
Daging/ <i>Meat</i>	9 591	10 031
Telur dan susu/ <i>Eggs and milk</i>	31 038	28 262
Sayur-sayuran/ <i>Vegetables</i>	27 122	22 739
Kacang-kacangan/ <i>Legumes</i>	7 077	5 693
Buah-buahan/ <i>Fruits</i>	27 241	20 834
Minyak dan kelapa/ <i>Oil and coconut</i>	11 857	8 996
Bahan minuman/ <i>Beverage stuffs</i>	16 391	13 745
Bumbu-bumbuan/ <i>Spices</i>	13 436	10 238
Konsumsi lainnya/ <i>Miscellaneous food items</i>	12 741	10 574
Makanan dan minuman jadi/ <i>Prepared food and beverages</i>	154 829	144 941
Rokok/ <i>Cigarettes</i>	58 019	57 419
Jumlah makanan/Total food	523 739	480 801
Bukan makanan/Non-food		
Perumahan dan fasilitas rumah tangga/ <i>Housing and household facilities</i>	232 471	226 721
Aneka komoditas dan jasa/ <i>Goods and services</i>	96 408	75 054
Pakaian, alas kaki, dan tutup kepala/ <i>Clothing, footwear, and headgear</i>	38 878	29 937
Komoditas tahan lama/ <i>Durable goods</i>	55 086	64 140
Pajak, pungutan, dan asuransi/ <i>Taxes and insurance</i>	29 533	33 366
Keperluan pesta dan upacara/kenduri/ <i>Parties and ceremonies</i>	25 264	17 600
Jumlah bukan makanan/Total non-food	477 640	446 818
Jumlah/Total	1 001 379	927 619

Sumber/Source: BPS, Survei Sosial Ekonomi Nasional (Susenas) Maret/BPS-Statistics Indonesia, National Socioeconomic Survey March

Tabel
Table 10.2

Persentase Pengeluaran per Kapita Sebulan Menurut Kelompok Komoditas di Kabupaten Pangkajene dan Kepulauan, 2018 dan 2019
Percentage of Monthly Expenditure per Capita by Commodity Group in Pangkajene dan Kepulauan Regency, 2018 and 2019

Kelompok Komoditas/Commodity Group	2018	2019
(1)	(2)	(3)
Makanan/Food		
Padi-padian/Cereals	14,41	16,27
Umbi-umbian/Tubers	0,73	0,46
Ikan/udang/cumi/kerang/Fish/shrimp/common squid/shells	14,34	13,92
Daging/Meat	1,83	2,09
Telur dan susu/Eggs and milk	5,93	5,88
Sayur-sayuran/Vegetables	5,18	4,73
Kacang-kacangan/Legumes	1,35	1,18
Buah-buahan/Fruits	5,20	4,33
Minyak dan kelapa/Oil and coconut	2,26	1,87
Bahan minuman/Beverage stuffs	3,13	2,86
Bumbu-bumbuan/Spices	2,57	2,13
Konsumsi lainnya/Miscellaneous food items	2,43	2,20
Makanan dan minuman jadi/Prepared food and beverages	29,56	30,15
Rokok/Cigarettes	11,08	11,94
Jumlah makanan/Total food	100,00	100,00
Bukan makanan/Non-food		
Perumahan dan fasilitas rumah tangga/Housing and household facilities	48,67	50,74
Aneka komoditas dan jasa/Goods and services	20,18	16,8
Pakaian, alas kaki, dan tutup kepala/Clothing, footwear, and headgear	8,14	6,7
Komoditas tahan lama/Durable goods	11,53	14,35
Pajak, pungutan, dan asuransi/Taxes and insurance	6,18	7,47
Keperluan pesta dan upacara/kenduri/Parties and ceremonies	5,29	3,94
Jumlah bukan makanan/Total non-food	100,00	100,00
Jumlah/Total	100,00	100,00

Sumber/Source: BPS, Survei Sosial Ekonomi Nasional (Susenas) Maret/BPS-Statistics Indonesia, National Socioeconomic Survey March

Tabel
Table 10.3

Persentase Penduduk Menurut Golongan Pengeluaran Per Kapita Sebulan di Kabupaten Pangkajene dan Kepulauan, 2018 dan 2019
Percentage of Population by Per Capita Spending Group a Month in Pangkajene dan Kepulauan Regency, 2018 and 2019

Golongan Pengeluaran Spending Group (Rp)	2018	2019
(1)	(2)	(3)
< 150 000	0,00	0,00
150 000–199 999	0,00	0,00
200 000–299 999	2,86	0,50
300 000–499 999	16,57	24,61
500 000–749 999	22,76	23,27
750 000–999 999	18,57	21,28
1 000 000–1 499 999	24,44	17,60
> 1 500 000	14,79	12,74
Jumlah/Total	100,00	100,00

Sumber/Source: BPS, Survei Sosial Ekonomi Nasional (Susenas) Maret/BPS-Statistics Indonesia, National Socioeconomic Survey March



PERDAGANGAN TRADE



Terdapat 19 Pasar Pada Tahun 2018

PENJELASAN TEKNIS

1. Pedagang Besar adalah pedagang yang kegiatannya membeli barang dalam jumlah yang besar dan menjualnya kembali dengan jumlah yang besar.
2. Pedagang Menengah adalah pedagang yang membeli barang dagangan dalam jumlah besar dan menjualnya kembali kepada para pedagang kecil dalam jumlah sedang atau kecil.
3. Pedagang Kecil adalah pedagang yang membeli barang dagangan dalam jumlah sedang dan menjualnya kembali kepada konsumen akhir. Termasuk didalamnya pedagang mikro.
4. Sarana Perdagangan yang ada di wilayah Pangkajene dan Kepulauan antara lain ;
 - Pasar adalah tempat bertemunya pembeli dan penjual untuk melakukan transaksi jual beli barang atau jasa.
 - Toko adalah tempat tertutup yang di dalamnya terjadi kegiatan perdagangan dengan jenis benda atau barang yang khusus
 - Kios adalah toko kecil yang fungsinya sama dengan toko, namun memiliki ukuran lebih kecil.
 - Warung adalah usaha

TECHNICAL NOTES

1. *Wholesaler is a trader whose activities are buying goods in large quantities and reselling it at large quantities.*
2. *Medium Trader is a trader whose activities are buying goods in large quantities and reselling it to small trader in a medium or small quantities.*
3. *Small Trader is a trader whose activities are buying goods in medium quantities and sell it to consumer. Also, it include the micro trader.*
4. *Trading Facilities located in Pangkajene dan Kepulauan ;*
 - *Market is a meeting place for buyers and sellers to make buying and selling goods or services.*
 - *Shop is covered in it occurs trade activities with types of objects or special items*
 - *Newsstand is a small shop that functions the same as the stores, but has a smaller size.*
 - *Warung is a small family owned*

kecil milik keluarga yang berbentuk kedai, kios, toko kecil, atau restoran sederhana

business in the form of shops , stalls , small shops , or a simple restaurant

<https://pangkepkab.bps.go.id>

ULASAN

Jumlah pasar di Kabupaten Pangkajene dan kepulauan pada tahun 2018 adalah 19 pasar. jumlah ini sama dengan tahun sebelumnya yaitu tahun 2017 sebanyak 17 pasar yang terbagi di 13 kecamatan.

DESCRIPTION

The number of markets in Pangkajene dan Kepulauan Regency in 2018 is 19 markets. This number is the same as the previous year, namely in 2017, as many as 17 markets were divided in 13 subdistricts.

<https://pangkepkab.bps.go.id>

<https://pangkepkab.bps.go.id>

Tabel
Table 11.1

**Jumlah Sarana Perdagangan Menurut Jenisnya di
Kabupaten Pangkajene dan Kepulauan, 2016–2019**
**Number of Trading Facilities by Type of Facility in
Pangkajene dan Kepulauan Regency, 2016–2019**

Jenis Sarana Perdagangan Type of Trading Facilities	2016	2017	2018	2019
(1)	(2)	(3)	(4)	(5)
Pasar/Market	22	19	19	...
Toko/Store
Kios	...	753
Warung
Jumlah/Total

Sumber/Source: Dinas Perindustrian dan Perdagangan Kabupaten Pangkajene dan Kepulauan/Industry and Trade Office of Pangkajene dan Kepulauan Regency



SISTEM NERACA REGIONAL SYSTEM OF REGIONAL ACCOUNTS



**Pertumbuhan
Ekonomi
6,41%**

**Kontribusi Tertinggi
Industri Pengolahan
47,72%**



PENJELASAN TEKNIS**TECHNICAL NOTES**

1. Penghitungan statistik neraca nasional mengikuti buku petunjuk yang diterbitkan oleh Perserikatan Bangsa Bangsa (PBB) dikenal sebagai Sistem Neraca Nasional (SNN). SNN adalah rekomendasi internasional tentang bagaimana menyusun ukuran aktivitas ekonomi yang sesuai dengan standar neraca baku yang didasarkan pada prinsip-prinsip ekonomi. Rekomendasi yang dimaksud dinyatakan dalam sekumpulan konsep, definisi, klasifikasi, dan aturan neraca yang disepakati secara internasional dalam mengukur indikator tertentu seperti Produk Domestik Bruto (PDB). Salah satu bentuk adaptasi pencatatan statistik nasional adalah melakukan perubahan tahun dasar PDB Indonesia dari tahun 2000 ke 2011. Perubahan tahun dasar PDB dilakukan seiring dengan mengadopsi rekomendasi PBB yang tertuang dalam Sistem Neraca Nasional 2008 (SNA 2008).

2. Produk Domestik Bruto pada tingkat nasional serta Produk Domestik Regional Bruto (PDRB) pada tingkat regional (provinsi) menggambarkan kemampuan suatu wilayah untuk menciptakan nilai tambah pada suatu waktu tertentu. Untuk menyusun PDB

1. *The method used to estimate national accounts statistics is based on the standard guidelines formed by United Nation known as System of National Accounts (SNA). SNA is the internationally agreed standard set of recommendations on how to compile measures of economic activity in accordance with strict accounting conventions based on economic principles. The recommendations are expressed in term of a set of concepts, definitions, classifications and accounting rules that comprise the internationally agreed standard for measuring indicators such as Gross Domestic Product (GDP). One of the improvement in the national statistical system is to rebase GDP form base year 2000 to 2011 in order to capture current economic condition. It is in line with the United Nations (UN) recommendation on 2008 SNA.*

2. *The basic measure of the value added arising from economic activity is known as Gross Domestic Product at the national level and Gross Regional Domestic Product (GRDP) at the regional level (provinces/regencies/municipalities). To compile*

maupun PDRB digunakan 2 pendekatan, yaitu lapangan usaha dan pengeluaran. Keduanya menyajikan komposisi data nilai tambah dirinci menurut sumber kegiatan ekonomi (lapangan usaha) dan menurut komponen penggunaannya. PDB maupun PDRB dari sisi lapangan usaha merupakan penjumlahan seluruh komponen nilai tambah bruto yang mampu diciptakan oleh sektor-sektor ekonomi atas berbagai aktivitas produksinya. Sedangkan dari sisi pengeluaran menjelaskan tentang penggunaan dari nilai tambah tersebut.

3. PDB menurut lapangan usaha mengalami perubahan klasifikasi dari 9 lapangan usaha menjadi 17 lapangan usaha. PDB menurut lapangan usaha dirinci menurut total nilai tambah dari seluruh sektor ekonomi yang mencakup lapangan usaha Pertanian, Kehutanan, dan Perikanan; Pertambangan dan Penggalian; Industri Pengolahan; Pengadaan Listrik dan Gas; Pengadaan Air, Pengelolaan Sampah, Limbah dan Daur Ulang; Konstruksi; Perdagangan Besar dan Eceran, Reparasi Mobil dan Sepeda Motor; Transportasi dan Pergudangan; Penyediaan Akomodasi dan Makan Minum; Informasi dan Komunikasi; Jasa Keuangan dan Asuransi; Real Estat; Jasa

these statistics, two approaches have been used, i.e. "production approach" and "expenditure approach". The first approach is to measure value added produced by various kinds of economic activities, while the second approach is to measure final uses of the country's output. In other words, GDP/GRDP is the sum of total value added produced by all economic industries (activities) and the way of using it.

3. *GDP by industry classification changes from 9 sectors to 17 industries. GDP by industry is classified by types of economic activities such as Agriculture, Forestry and Fishing; Mining and Quarrying; Manufacturing; Electricity and Gas; Water supply, Sewerage, Waste Management and Remediation Activities; Construction; Wholesale and Retail Trade; Repair of Motor Vehicles and Motorcycles; Transportation and Storage; Accommodation and Food Service Activities; Information and Communication; Financial and Insurance Activities; Real Estate Activities; Business Activities; Public Administration; Defence and Compulsory Social Security; Education; Human Health and*

Perusahaan; Administrasi Pemerintahan, Pertahanan dan Jaminan Sosial Wajib; Jasa Pendidikan; Jasa Kesehatan dan Kegiatan Sosial; dan Jasa lainnya.

Social Work Activities; and Other Services Activities.

4. PDB menurut pengeluaran mengalami perubahan klasifikasi dimana pengeluaran konsumsi Lembaga Non Profit yang Melayani Rumah Tangga (LNPR) yang sebelumnya termasuk bagian dari pengeluaran konsumsi rumah tangga menjadi komponen terpisah. Sehingga klasifikasi PDB menurut pengeluaran dirinci menjadi 7 komponen yaitu komponen pengeluaran konsumsi rumah tangga, pengeluaran konsumsi LNPR, pengeluaran konsumsi pemerintah, pembentukan modal tetap bruto, perubahan inventori, ekspor barang dan jasa, dan impor barang dan jasa.

4. *GDP by expenditure classification changes where consumption expenditure Non-profit Institutions Serving Households (NPISH) previously included as part of household consumption expenditure is taken out into separate component. So that, GDP by type of expenditures is classified into: household consumption expenditure, NPISH consumption expenditure, government consumption expenditure, gross fixed capital formation, changes in inventories, exports of goods and services, and imports of goods and services.*

5. Pengeluaran konsumsi rumah tangga mencakup berbagai pengeluaran konsumsi akhir rumah tangga atas barang dan jasa untuk memenuhi kebutuhan individu ataupun kelompok secara langsung. Pengeluaran rumah tangga di sini mencakup makanan dan minuman selain restoran; pakaian, alas kaki dan jasa perawatannya; perumahan dan perlengkapan rumah tangga; kesehatan dan pendidikan; transportasi dan komunikasi;

5. *Household consumption expenditures consist of expenditures incurred by households, which are used for both individual or collective needs. Household consumptions are classified into food and beverages other than restaurants; clothing, footwear, and related maintenance services; housing and household equipment; health and education; transport and communication; restaurants and hotels; and others.*

restoran dan hotel serta lainnya.

6. Pengeluaran Pemerintah terdiri dari Pengeluaran Konsumsi Individu dan Pengeluaran Konsumsi Kolektif. Barang dan jasa individu merupakan barang dan jasa privat, dimana ciri-ciri barang privat adalah a) Scarcity, yaitu ada kelangkaan/keterbatasan dalam jumlah; b) Excludable consumption, yaitu konsumsi suatu barang dapat dibatasi hanya pada mereka yang memenuhi persyaratan tertentu (biasanya harga); c) Rivalrous competition, yaitu konsumsi oleh satu konsumen akan mengurangi atau menghilangkan kesempatan pihak lain untuk melakukan hal serupa. Contoh barang dan jasa yang dihasilkan pemerintah dan tergolong sebagai barang dan jasa individu adalah jasa pelayanan kesehatan pemerintah di rumah sakit/puskesmas dan jasa pendidikan di sekolah/universitas negeri. Sedangkan barang dan jasa kolektif ekuivalen dengan barang publik yang memiliki ciri a) Non rivalry, yaitu penggunaan satu konsumen terhadap suatu barang tidak mengurangi kesempatan konsumen lain untuk juga mengkonsumsi barang tersebut; b) Non excludable, yaitu apabila suatu barang publik tersedia, maka tidak ada yang dapat menghalangi siapapun

6. *Government consumption expenditure consists of Individual Consumption Expenditure and Collective Consumption Expenditure. Individual goods and services are private goods and services, which the characteristics of private goods is a) Scarcity, that there is a scarcity/limited in number; b) Excludable consumption, the consumption of goods can be limited only to those who meet certain requirements (usually the price); c) Rivalrous competition, ie consumption by the consumer will reduce or eliminate the chance of another party to do so. Examples of goods and services produced by government and classified as goods and services of individuals is the government health services in hospitals/health centers and education services in schools/universities. Collective goods and services equivalent to public goods characterized by a) Non-rivalry, namely the use of a consumer for an item does not reduce the chance of another consumer to also consume goods; b) Non-excludable, i.e. when a public good available, then nothing can hinder anyone to benefit from the goods or in other words everyone has access to the goods. Examples of goods and services produced by government and classified as collective goods and services is carried military*

untuk memperoleh manfaat dari barang tersebut atau dengan kata lain setiap orang memiliki akses ke barang tersebut. Contoh barang dan jasa yang dihasilkan pemerintah dan tergolong sebagai barang dan jasa kolektif adalah jasa pertahanan yang dilakukan TNI dan keamanan yang dilakukan kepolisian.

defense services and the police's security.

7. Pembentukan Modal Tetap Bruto (PMTB) mencakup pengadaan, pembuatan, dan pembelian barang modal. Barang modal dimaksud adalah barang-barang yang digunakan untuk proses produksi, tahan lama atau yang mempunyai umur pemakaian lebih dari satu tahun seperti bangunan, mesin-mesin dan alat angkutan. Termasuk pula di sini perbaikan besar (berat) yang sifatnya memperpanjang umur atau mengubah bentuk atau kapasitas barang modal tersebut. Pengeluaran barang modal untuk keperluan militer juga dicakup sebagai PMTB. Klasifikasi komponen PMTB dibagi menjadi 6 sub komponen yaitu Konstruksi; Mesin dan Peralatan; Kendaraan; Peralatan Lainnya; Cultivated Biological Resources (CBR) dan Produk Kekayaan Intelektual.
7. *Gross Fixed Capital Formation (GFCF) includes procurement, manufacture, and the purchase of capital goods. Capital goods are goods which are used for the production process, durable or have a service life of more than one year such as buildings, machinery, and transportation equipment. Including here: huge improvement that are to extend the life or changing the shape or the capacity of the capital goods. Capital expenditures for military purposes are also covered as GFCF. GFCF component are classified into six sub-components: Construction; Machinery and Equipment; vehicle; Other equipment; Cultivated Biological Resources (CBR) and Intellectual Property Product.*
8. Ekspor barang dan jasa merupakan transaksi perdagangan barang dan jasa dari penduduk (residen) ke bukan penduduk (nonresiden).
8. *Exports of goods and services consist of transactions of goods and services from residents to non-residents. Imports of goods*

Impor barang dan jasa adalah transaksi perdagangan dari bukan penduduk ke penduduk. Ekspor atau impor barang terjadi pada saat terjadi perubahan hak kepemilikan barang antara penduduk dengan bukan penduduk (dengan atau tanpa perpindahan fisik barang tersebut). Pada PDB dengan tahun dasar 2011, ekspor dan impor barang dirinci menjadi nonmigas dan migas.

and services consist of transaction of goods and services from non-residents to residents. Exports and imports of goods occur when there are changes in ownership of goods between residents and non-residents (with or without physical movements of goods across frontiers). On the GDP at 2011 basic year, exports and imports of goods specified into non oil and gas and oil and gas.

9. Produk Domestik Bruto maupun agregat turunannya disajikan dalam 2 (dua) versi penilaian, yaitu atas dasar "harga berlaku" dan atas dasar "harga konstan". Disebut sebagai harga berlaku karena seluruh agregat dinilai dengan menggunakan harga pada tahun berjalan, sedangkan harga konstan penilaiannya didasarkan kepada harga satu tahun dasar tertentu, dalam publikasi ini digunakan harga tahun 2011.

9. *GDP and its aggregations are presented in two forms: at current market prices and at constant base year market prices. In presenting current market prices, all aggregates are valued at current market prices, while base year constant market prices are shown by valuing all aggregates at fixed base year prices. Year of 2011 is used as the base year in this publication.*

10. Laju pertumbuhan Produk Domestik Bruto diperoleh dari perhitungan PDB atas dasar harga konstan. Diperoleh dengan cara mengurangi nilai PDB pada tahun ke-n terhadap nilai pada tahun ke n-1 (tahun sebelumnya), dibagi dengan nilai pada tahun ke n-1, dikalikan dengan 100 persen.

10. *Growth rate of Gross Domestic Product is derived from GDP at constant market prices. It is obtained by subtracting the value of GDP year n with the value of GDP year n-1, divided by the value of GDP year n-1 then multiplied by 100 percent.*

Laju pertumbuhan menunjukkan perkembangan agregat pendapatan dari satu waktu tertentu terhadap waktu sebelumnya.

The growth rate of GDP explains the income growth during the given period.

<https://pangkepkab.bps.go.id>

ULASAN**Produk Domestik Regional Bruto**

Berdasarkan hasil perhitungan PDRB tahun 2019, angka PDRB atas dasar harga berlaku di Kabupaten Pangkajene dan Kepulauan mencapai 25.990,11 miliar rupiah dengan kontribusi dari Kategori C (Industri pengolahan) masih menjadi penyumbang terbesar dengan sumbangan sebesar 47,72 persen.

Jika dilihat dari sisi pertumbuhan ekonomi, Kabupaten Pangkajene dan Kepulauan memiliki pertumbuhan ekonomi sebesar 6,41 persen dimana angka ini meningkat jika dibandingkan dengan tahun sebelumnya.

Dalam publikasi ini dilakukan beberapa revisi angka yang sebelumnya pernah dirilis di publikasi sebelumnya karena digunakannya angka sementara dan angka sangat sementara.

DESCRIPTION**Gross Regional Domestic Product**

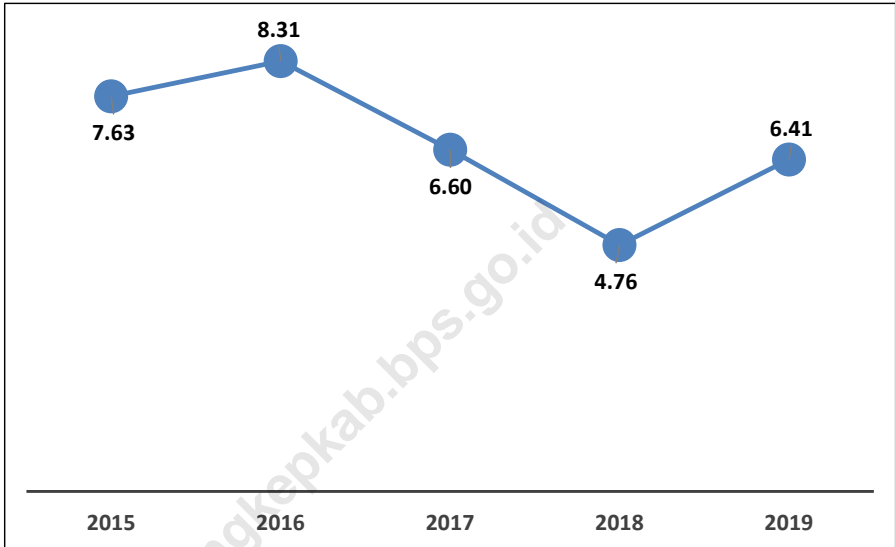
Based on the 2019 GDP calculation, the GDP based on current prices in Pangkajene DAN Kepulauan Regency reached 25,990.11 billion rupiah with contributions from Category C (manufacturing industry) still being the largest contributor with a contribution of 47.72 percent.

In terms of economic growth, Pangkajene and Kepulauan Regency have an economic growth of 6.41 percent, which is an increase compared to the previous year.

In this publication a number of revisions of numbers that were previously released in the previous publication were carried out because of the use of temporary figures and very temporary figures.

Gambar 12.1
Figures

**Laju Pertumbuhan Ekonomi di Pangkajene dan
Kepulauan, 2016–2019**
*Economic Growth Rate in Pangkajene dan Kepulauan
Regency, 2016–2019*



Tabel
Table 12.1

Produk Domestik Regional Bruto Atas Dasar Harga Berlaku Menurut Lapangan Usaha (miliar rupiah) di Pangkajene dan Kepulauan, 2015–2019
Gross Regional Domestic Product at Current Market Prices by Industry (billion rupiahs) in Pangkajene dan Kepulauan Regency, 2015–2019

Lapangan Usaha/Industry		2015	2016	2017	2018 *	2019 *
(1)		(2)	(3)	(4)	(5)	(6)
A	Pertanian, Kehutanan, dan Perikanan/ <i>Agriculture, Forestry, and Fishing</i>	2 823,08	3 178,94	3 643,50	4 136,07	4 649,68
B	Pertambangan dan Penggalian/ <i>Mining and Quarrying</i>	1 699,75	1 941,84	2 061,59	2 351,98	2 642,03
C	Industri Pengolahan/ <i>Manufacturing</i>	9 876,09	11 011,37	11 651,81	11 829,45	12 401,86
D	Pengadaan Listrik dan Gas/ <i>Electricity and Gas</i>	7,28	8,05	10,37	11,22	11,39
E	Pengadaan Air; Pengelolaan Sampah, Limbah, dan Daur Ulang/ <i>Water Supply; Sewerage, Waste Management, and Remediation Activities</i>	5,15	5,46	6,03	6,80	7,18
F	Konstruksi/ <i>Construction</i>	763,29	881,54	1 005,63	1 198,25	1 361,11
G	Perdagangan Besar dan Eceran; Reparasi Mobil dan Sepeda Motor/ <i>Wholesale and Retail Trade; Repair of Motor Vehicles and Motorcycles</i>	858,61	971,19	1 094,00	1 291,77	1 449,29
H	Transportasi dan Pergudangan/ <i>Transportation and Storage</i>	598,43	588,48	651,08	700,16	808,40
I	Penyediaan Akomodasi dan Makan Minum/ <i>Accommodation and Food Service Activities</i>	66,08	73,49	82,35	96,38	106,65
J	Informasi dan Komunikasi/ <i>Information and Communication</i>	222,88	249,27	274,77	319,01	356,14

Lanjutan Tabel/*Continued Table* 12.1

	Lapangan Usaha/Industry	2015	2016	2017	2018 *	2019 *
	(1)	(2)	(3)	(4)	(5)	(6)
K	Jasa Keuangan dan Asuransi/ <i>Financial and Insurance Activities</i>	156,19	183,52	193,48	199,56	207,80
L	Real Estat/ <i>Real Estate Activities</i>	276,73	312,25	347,40	383,19	413,66
M,N	Jasa Perusahaan/ <i>Business Activities</i>	0,97	1,08	1,22	1,44	1,61
O	Administrasi Pemerintahan, Pertahanan, dan Jaminan Sosial Wajib/ <i>Public Administration and Defence; Compulsory Social Security</i>	602,42	616,13	663,58	734,22	810,06
P	Jasa Pendidikan/ <i>Education</i>	267,30	300,04	344,35	388,60	431,21
Q	Jasa Kesehatan dan Kegiatan Sosial/ <i>Human Health and Social Work Activities</i>	196,60	226,84	255,81	288,47	322,78
R,S,T,U	Jasa Lainnya/ <i>Other Services Activities</i>	5,27	6,07	7,00	8,34	9,28
	Produk Domestik Bruto/ Gross Domestic Product	18 426, 11	20 555,57	22 293,96	23 994,89	25 990,11

Catatan/Note: *)angka sementara/*preliminary figures*

**)angka sangat sementara/*very preliminary figures*

Sumber/Source: Diolah dari Hasil Sensus, Survei, dan Berbagai Sumber Lainnya/*Based on Census, Surveys, and Other Sources*

Tabel
Table 12.2

Produk Domestik Regional Bruto Atas Dasar Harga Konstan 2010 Menurut Lapangan Usaha (miliar rupiah) di Pangkajene dan Kepulauan, 2015–2019
Gross Regional Domestic Product at 2010 Constant Market Prices by Industry (billion rupiahs) in Pangkajene dan Kepulauan Regency, 2015–2019

	Lapangan Usaha/Industry	2015	2016	2017	2018 *	2019 **
	(1)	(2)	(3)	(4)	(5)	(6)
A	Pertanian, Kehutanan, dan Perikanan/ <i>Agriculture, Forestry, and Fishing</i>	2025,5	2 174,81	2 350,19	2584,26	2833,96
B	Pertambangan dan Penggalian/ <i>Mining and Quarrying</i>	1 072,76	1 199,40	1 297,27	1439,25	1602,20
C	Industri Pengolahan/ <i>Manufacturing</i>	7 077,96	7 741,44	8 132,35	8144,00	8410,85
D	Pengadaan Listrik dan Gas/ <i>Electricity and Gas</i>	8,96	9,78	10,36	10,69	10,80
E	Pengadaan Air; Pengelolaan Sampah, Limbah, dan Daur Ulang/ <i>Water Supply; Sewerage, Waste Management, and Remediation Activities</i>	4,76	4,92	5,30	5,87	6,04
F	Konstruksi/ <i>Construction</i>	585,84	638,14	695,61	769,83	832,62
G	Perdagangan Besar dan Eceran; Reparasi Mobil dan Sepeda Motor/ <i>Wholesale and Retail Trade; Repair of Motor Vehicles and Motorcycles</i>	725,28	782,10	862,72	976,09	1068,95
H	Transportasi dan Pergudangan/ <i>Transportation and Storage</i>	472,27	459,74	514,59	548,05	620,14
I	Penyediaan Akomodasi dan Makan Minum/ <i>Accommodation and Food Service Activities</i>	54,44	58,22	65,16	75,35	81,64
J	Informasi dan Komunikasi/ <i>Information and Communication</i>	226,48	244,24	260,85	295,77	330,12

Lanjutan Tabel/*Continued Table 12.2*

	Lapangan Usaha/Industry	2015	2016	2017	2018 *	2019 **
	(1)	(2)	(3)	(4)	(5)	(6)
K	Jasa Keuangan dan Asuransi/ <i>Financial and Insurance Activities</i>	116,71	134,81	136,16	134,85	137,53
L	Real Estat/ <i>Real Estate Activities</i>	205,82	219,63	238,01	253,10	268,22
M,N	Jasa Perusahaan/ <i>Business Activities</i>	0,75	0,80	0,86	0,97	1,07
O	Administrasi Pemerintahan, Pertahanan, dan Jaminan Sosial Wajib/ <i>Public Administration and Defence; Compulsory Social Security</i>	424,52	420,00	440,63	465,63	498,27
P	Jasa Pendidikan/ <i>Education</i>	210,48	223,78	243,18	267,92	287,98
Q	Jasa Kesehatan dan Kegiatan Sosial/ <i>Human Health and Social Work Activities</i>	150,45	161,12	175,50	191,77	208,76
R,S,T,U	Jasa Lainnya/ <i>Other Services Activities</i>	4,03	4,37	4,78	5,51	6,03
	Produk Domestik Bruto/ Gross Domestic Product	13 367,01	14 477,29	15 433,50	16168,91	17205,17

Catatan/Note: *)angka sementara/*preliminary figures*

**)angka sangat sementara/*very preliminary figures*

Sumber/Source: Diolah dari Hasil Sensus, Survei, dan Berbagai Sumber Lainnya/*Based on Census, Surveys, and Other Sources*

Tabel
Table 12.3

Distribusi Persentase Produk Domestik Regional Bruto Atas Dasar Harga Berlaku Menurut Lapangan Usaha di Pangkajene dan Kepulauan, 2015–2019
Percentage Distribution of Gross Regional Domestic Product at Current Market Prices by Industry in Pangkajene dan Kepulauan Regency, 2015–2019

Lapangan Usaha/Industry	2015	2016	2017	2018 *	2019 **
(1)	(2)	(3)	(4)	(5)	(6)
A Pertanian, Kehutanan, dan Perikanan/ <i>Agriculture, Forestry, and Fishing</i>	15,32	15,47	16,34	17,27	17,89
B Pertambangan dan Penggalian/ <i>Mining and Quarrying</i>	9,22	9,45	9,25	9,82	10,17
C Industri Pengolahan/ <i>Manufacturing</i>	53,60	53,57	52,26	49,4	47,72
D Pengadaan Listrik dan Gas/ <i>Electricity and Gas</i>	0,04	0,04	0,05	0,05	0,04
E Pengadaan Air; Pengelolaan Sampah, Limbah, dan Daur Ulang/ <i>Water Supply; Sewerage, Waste Management, and Remediation Activities</i>	0,03	0,03	0,03	0,03	0,03
F Konstruksi/ <i>Construction</i>	4,14	4,29	4,51	5,00	5,24
G Perdagangan Besar dan Eceran; Reparasi Mobil dan Sepeda Motor/ <i>Wholesale and Retail Trade; Repair of Motor Vehicles and Motorcycles</i>	4,66	4,72	4,91	5,40	5,58
H Transportasi dan Pergudangan/ <i>Transportation and Storage</i>	3,25	2,86	2,92	2,92	3,11
I Penyediaan Akomodasi dan Makan Minum/ <i>Accommodation and Food Service Activities</i>	0,36	0,36	0,37	0,40	0,41
J Informasi dan Komunikasi/ <i>Information and Communication</i>	1,21	1,21	1,23	1,33	1,37

Lanjutan Tabel/*Continued Table* 12.3

	Lapangan Usaha/Industry	2015	2016	2017	2018 *	2019 **
	(1)	(2)	(3)	(4)	(5)	(6)
K	Jasa Keuangan dan Asuransi/ <i>Financial and Insurance Activities</i>	0,85	0,89	0,87	0,83	0,80
L	Real Estat/ <i>Real Estate Activities</i>	1,50	1,52	1,56	1,60	1,59
M,N	Jasa Perusahaan/ <i>Business Activities</i>	0,01	0,01	0,01	0,01	0,01
O	Administrasi Pemerintahan, Pertahanan, dan Jaminan Sosial Wajib/ <i>Public Administration and Defence; Compulsory Social Security</i>	3,27	3,00	2,98	3,07	3,12
P	Jasa Pendidikan/ <i>Education</i>	1,45	1,46	1,54	1,62	1,66
Q	Jasa Kesehatan dan Kegiatan Sosial/ <i>Human Health and Social Work Activities</i>	1,07	1,10	1,15	1,21	1,24
R,S,T,U	Jasa Lainnya/ <i>Other Services Activities</i>	0,03	0,03	0,03	0,04	0,04
	Produk Domestik Bruto/ Gross Domestic Product	100,00	100,00	100,00	100,00	100,00

Catatan/Note: *)angka sementara/*preliminary figures*

**)angka sangat sementara/*very preliminary figures*

Sumber/Source: Diolah dari Hasil Sensus, Survei, dan Berbagai Sumber Lainnya/*Based on Census, Surveys, and Other Sources*

Tabel
Table 12.4

Laju Pertumbuhan Produk Domestik Regional Bruto Atas Dasar Harga Konstan 2010 Menurut Lapangan Usaha (persen) di Pangkajene dan Kepulauan, 2016–2019
Growth Rate of Gross Regional Domestic Product at 2010 Constant Market Prices by Industry (percent) in Pangkajene dan Kepulauan Regency, 2016–2019

Lapangan Usaha/Industry	2015	2016	2017	2018 *	2019 **
(1)	(2)	(3)	(4)	(5)	(6)
A Pertanian, Kehutanan, dan Perikanan/ <i>Agriculture, Forestry, and Fishing</i>	6,85	7,37	8,06	9,96	9,66
B Pertambangan dan Penggalian/ <i>Mining and Quarrying</i>	7,98	11,81	8,16	10,94	11,32
C Industri Pengolahan/ <i>Manufacturing</i>	8,52	9,37	5,05	0,14	3,28
D Pengadaan Listrik dan Gas/ <i>Electricity and Gas</i>	-3,55	9,22	5,90	3,14	1,06
E Pengadaan Air; Pengelolaan Sampah, Limbah, dan Daur Ulang/ <i>Water Supply; Sewerage, Waste Management, and Remediation Activities</i>	0,34	3,28	7,65	10,89	2,86
F Konstruksi/ <i>Construction</i>	8,32	8,93	9,01	10,67	8,16
G Perdagangan Besar dan Eceran; Reparasi Mobil dan Sepeda Motor/ <i>Wholesale and Retail Trade; Repair of Motor Vehicles and Motorcycles</i>	8,67	7,83	10,31	13,14	9,51
H Transportasi dan Pergudangan/ <i>Transportation and Storage</i>	-3,84	-2,65	11,93	6,50	13,15
I Penyediaan Akomodasi dan Makan Minum/ <i>Accommodation and Food Service Activities</i>	6,37	6,93	11,92	15,65	8,34
J Informasi dan Komunikasi/ <i>Information and Communication</i>	10,68	7,84	6,80	13,39	11,61

Lanjutan Tabel/Continued Table 12.4

	Lapangan Usaha/Industry	2015	2016	2017	2018 *	2019 **
	(1)	(2)	(3)	(4)	(5)	(6)
K	Jasa Keuangan dan Asuransi/ <i>Financial and Insurance Activities</i>	7,44	15,51	1,00	-0,96	1,99
L	Real Estat/ <i>Real Estate Activities</i>	7,39	6,71	8,37	6,34	5,97
M,N	Jasa Perusahaan/ <i>Business Activities</i>	5,61	6,95	7,26	13,69	10,44
O	Administrasi Pemerintahan, Pertahanan, dan Jaminan Sosial Wajib/ <i>Public Administration and Defence; Compulsory Social Security</i>	5,40	-1,07	4,91	5,67	7,01
P	Jasa Pendidikan/ <i>Education</i>	8,22	6,32	8,67	10,18	7,49
Q	Jasa Kesehatan dan Kegiatan Sosial/ <i>Human Health and Social Work Activities</i>	9,66	7,09	8,92	9,28	8,86
R,S,T,U	Jasa Lainnya/ <i>Other Services Activities</i>	9,33	8,33	9,55	15,13	9,55
	Produk Domestik Bruto/ Gross Domestic Product	7,63	8,31	6,61	4,77	6,41

Catatan/Note: *)angka sementara/*preliminary figures*

**)angka sangat sementara/*very preliminary figures*

Sumber/Source: Diolah dari Hasil Sensus, Survei, dan Berbagai Sumber Lainnya/*Based on Census, Surveys, and Other Sources*

Tabel
Table 12.5**Produk Domestik Regional Bruto Atas Dasar Harga Berlaku Menurut Jenis Pengeluaran di Kabupaten Pangkajene dan Kepulauan (miliar rupiah), 2015–2019**
Gross Regional Domestic Product at Current Market Prices by Type of Expenditure in Pangkajene dan Kepulauan Regency (billion rupiahs), 2015–2019

Jenis Pengeluaran Type of Expenditure	2015	2016	2017	2018*	2019**
(1)	(2)	(3)	(4)	(5)	(6)
Pengeluaran Konsumsi Rumah Tangga <i>Household Consumption Expenditure</i>	6 842,50	7 676,83	8 531,15	9 556,26	10 596,92
Pengeluaran Konsumsi LNPRT <i>NPISH Consumption Expenditure</i>	158,57	172,23	189,23	210,79	320,90
Pengeluaran Konsumsi Pemerintah <i>Government Consumption Expenditure</i>	1 107,30	1 142,21	1 162,14	1 228,20	1 340,27
Pembentukan Modal Tetap Bruto <i>Gross Fixed Capital Formation</i>	2 367,25	2 629,46	2 975,25	3 417,86	3 767,75
Perubahan Inventori <i>Changes in Inventories</i>	386,51	352,93	193,58	308,26	70,62
Net Ekspor Barang dan Jasa/ <i>Net Exports of Goods and Services</i>	7 563,99	8 581,91	9 242,61	9,223,51	9 893,65
Diskrepansi Statistik ¹ <i>Statistical Discrepancies ¹</i>	-	-	-	-	-
Produk Domestik Regional Bruto/Gross Regional Domestic Product	18 426,11	20 555,57	22 293,96	23 944,89	25 990,11

Catatan/Note: *)angka sementara/preliminary figures

**)angka sangat sementara/very preliminary figures

Sumber/Source: Diolah dari Hasil Sensus, Survei, dan Berbagai Sumber Lainnya/Based on Census, Surveys, and Other Sources

Tabel
Table 12.6**Produk Domestik Regional Bruto Atas Dasar Harga Konstan 2010 Menurut Jenis Pengeluaran di Kabupaten Pangkajene dan Kepulauan (miliar rupiah), 2015–2019**
Gross Regional Domestic Product at 2010 Constant Market Prices by Type of Expenditure in Pangkajene dan Kepulauan Regency (billion rupiahs), 2015–2019

Jenis Pengeluaran Type of Expenditure	2015	2016	2017	2018*	2019**
(1)	(2)	(3)	(4)	(5)	(6)
Pengeluaran Konsumsi Rumah Tangga <i>Household Consumption Expenditure</i>	5 084,08	5 471,57	5 811,96	6,203,05	6 640,51
Pengeluaran Konsumsi LNPR <i>NPISH Consumption Expenditure</i>	112,28	117,92	126,97	136,72	197,14
Pengeluaran Konsumsi Pemerintah <i>Government Consumption Expenditure</i>	771,47	767,77	774,89	803,84	846,78
Pembentukan Modal Tetap Bruto <i>Gross Fixed Capital Formation</i>	1 823,22	1 959,58	2 126,39	2 325,80	2 501,76
Perubahan Inventori <i>Changes in Inventories</i>	272,22	273,15	159,20	190,62	51,38
Net Ekspor Barang dan Jasa/ <i>NetExports of Goods and Services</i>	5 303,75	5 887,31	6 434,09	6 508,87	6 967,60
Diskrepansi Statistik ¹ <i>Statistical Discrepancies ¹</i>	-	-	-	-	-
Produk Domestik Regional Bruto/Gross Regional Domestic Product	13 367,01	14 477,29	15 433,50	16 168,91	17 205,17

Catatan/Note: *)angka sementara/preliminary figures

**)angka sangat sementara/very preliminary figures

Sumber/Source: Diolah dari Hasil Sensus, Survei, dan Berbagai Sumber Lainnya/Based on Census, Surveys, and Other Sources

Tabel
Table 12.7**Distribusi Persentase Produk Domestik Regional Bruto Atas Dasar Harga Berlaku Menurut Pengeluaran di Kabupaten Pangkajene dan Kepulauan, 2015 - 2019**
Percentage Distribution of Gross Regional Domestic Product at Current Prices by Expenditure in Pangkajene dan Kepulauan Regency, 2015 - 2019

Jenis Pengeluaran Type of Expenditure	2015	2016	2017	2018*	2019**
(1)	(2)	(3)	(4)	(5)	(6)
Pengeluaran Konsumsi Rumah Tangga <i>Household Consumption Expenditure</i>	37,13	37,35	38,27	39,91	40,77
Pengeluaran Konsumsi LNPRT <i>NPISH Consumption Expenditure</i>	0,86	0,84	0,85	0,88	1,23
Pengeluaran Konsumsi Pemerintah <i>Government Consumption Expenditure</i>	6,01	5,56	5,21	5,13	5,16
Pembentukan Modal Tetap Bruto <i>Gross Fixed Capital Formation</i>	12,85	12,79	13,35	14,27	14,50
Perubahan Inventori <i>Changes in Inventories</i>	2,10	1,72	0,87	1,29	0,27
Net Ekspor Barang dan Jasa/ <i>NetExports of Goods and Services</i>	41,05	41,75	41,46	38,52	38,07
Produk Domestik Regional Bruto/Gross Regional Domestic Product	100,00	100,00	100,00	100,00	100,00

Catatan/Note: *)angka sementara/*preliminary figures***)angka sangat sementara/*very preliminary figures*Sumber/Source: Diolah dari Hasil Sensus, Survei, dan Berbagai Sumber Lainnya/*Based on Census, Surveys, and Other Sources*

Tabel
Table 12.8

Laju Pertumbuhan Produk Domestik Regional Bruto Atas Dasar Harga Konstan 2010 Menurut Pengeluaran di Kabupaten Pangkajene dan Kepulauan, 2015 - 2019
Growth rate of Gross Regional Domestic Product at 2010 Constant Prices by Expenditure in Pangkajene dan Kepulauan Regency, 2015 - 2019

Jenis Pengeluaran Type of Expenditure	2015	2016	2017	2018*	2019**
(1)	(2)	(3)	(4)	(5)	(6)
Pengeluaran Konsumsi Rumah Tangga <i>Household Consumption Expenditure</i>	5,29	7,62	6,22	6,73	7,05
Pengeluaran Konsumsi LNPRT <i>NPISH Consumption Expenditure</i>	7,76	5,03	7,67	7,68	44,19
Pengeluaran Konsumsi Pemerintah <i>Government Consumption Expenditure</i>	3,13	-0,48	0,93	3,74	5,34
Pembentukan Modal Tetap Bruto <i>Gross Fixed Capital Formation</i>	7,67	7,48	8,51	9,38	7,57
Perubahan Inventori <i>Changes in Inventories</i>	-	-	-	-	-
Net Ekspor Barang dan Jasa/ <i>NetExports of Goods and Services</i>	-	-	-	-	-
Produk Domestik Regional Bruto/Gross Regional Domestic Product	7,63	8,31	6,60	4,76	6,41

Catatan/Note: *)angka sementara/*preliminary figures*

**)angka sangat sementara/*very preliminary figures*

Sumber/Source: Diolah dari Hasil Sensus, Survei, dan Berbagai Sumber Lainnya/*Based on Census, Surveys, and Other Sources*



**PERBANDINGAN ANTAR
KABUPATEN/KOTA
REGENCY/MUNICIPAL COMPARISON**



Pertumbuhan
Ekonomi

15

Indeks
Pembangunan
Manusia

16

Jumlah
Penduduk

10

ULASAN**DESCRIPTION****Pertumbuhan Ekonomi**

Pertumbuhan ekonomi merupakan indikator pertumbuhan suatu daerah dalam satu periode. Kabupaten Bantaeng memiliki pertumbuhan ekonomi terbesar yaitu 10,75 persen dan Kabupaten Luwu Timur memiliki pertumbuhan ekonomi paling kecil dengan pertumbuhan ekonomi sebesar 1,17 persen. Sedangkan Kabupaten Pangkajene dan Kepulauan memiliki pertumbuhan ekonomi sebesar 6,41 persen.

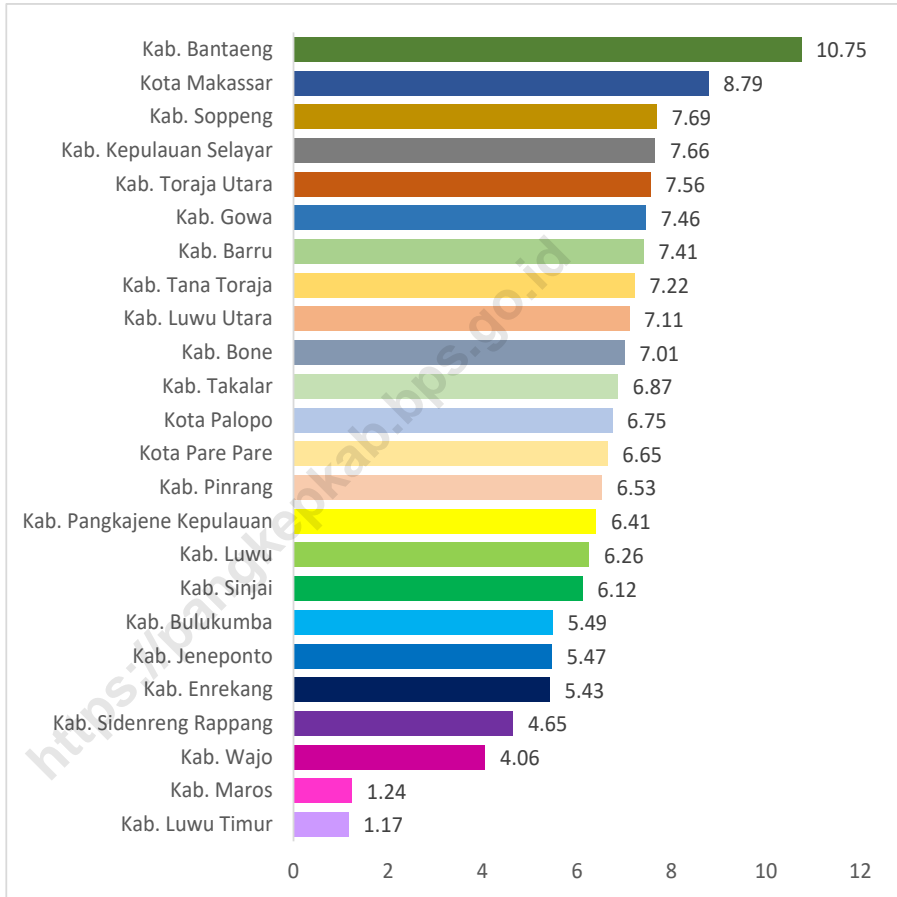
Economic Growth

Economic growth is the indicator from specific area to show the growth of economic. Bantaeng Regency holds the highest economic growth of 10.75 percent and Luwu Timur Regency holds the lowest economic growth with 1.17 percent. While Pangkajene dan Kepulauan Regency has an economic growth of 6.41 percent

<https://pangkepkab.bps.go.id>

Gambar 13.1
Figures

Perbandingan Pertumbuhan Ekonomi Kabupaten/Kota di Provinsi Sulawesi Selatan, 2019
Comparison of Economic Growth Regency/Municipality in Sulawesi Selatan Province, 2019



Tabel
Table 13.1**Jumlah Penduduk Menurut Kabupaten/Kota di Provinsi Sulawesi Selatan (ribu), 2015–2019**
Population by Regency/Municipality in Sulawesi Selatan Province (thousand), 2015–2019

Kabupaten/Kota Regency/Municipality	2015	2016	2017	2018	2019
(1)	(2)	(3)	(4)	(5)	(6)
Kab. Kepulauan Selayar	130 199	131 605	133 003	134 280	135 624
Kab. Bulukumba	410 485	413 229	415 713	418 326	420 603
Kab. Bantaeng	183 386	184 517	185 581	186 612	187 626
Kab. Jeneponto	355 599	357 807	359 787	361 793	363 792
Kab. Takalar	286 906	289 978	292 983	295 892	298 688
Kab. Gowa	722 702	735 493	748 200	760 607	772 684
Kab. Sinjai	238 099	239 689	241 208	242 672	244 125
Kab. Maros	339 300	342 890	346 383	349 822	353 121
Kab. Pangkajene Kepulauan	323 597	326 700	329 791	332 674	335 514
Kab. Barru	171 217	171 906	172 767	173 623	174 323
Kab. Bone	742 912	746 973	751 026	754 894	758 589
Kab. Soppeng	226 116	226 305	226 466	226 770	226 991
Kab. Wajo	393 218	394 495	395 583	396 810	397 814
Kab. Sidenreng Rappang	289 787	292 985	296 125	299 123	301 972
Kab. Pinrang	366 789	369 595	372 230	374 583	377 119
Kab. Enrekang	199 998	201 614	203 320	204 827	206 387
Kab. Luwu	350 218	353 277	356 305	359 209	362 027
Kab. Tana Toraja	228 984	230 195	231 519	232 821	234 002
Kab. Luwu Utara	302 687	305 372	308 001	310 470	312 883
Kab. Luwu Timur	275 595	281 822	287 874	293 822	299 673
Kab. Toraja Utara	225 516	226 988	228 414	229 798	231 214
Kota Makassar	1 449 401	1 469 601	1 489 011	1 508 154	1 526 677
Kota Pare Pare	138 699	140 423	142 097	143 710	145 178
Kota Palopo	168 894	172 916	176 907	180 678	184 614
Sulawesi Selatan	8 520 304	8 606 375	8 690 294	8 771 970	8 851 240

Sumber/Source: Badan Pusat Statistik Provinsi Sulawesi Selatan/Statistics of Sulawesi Selatan

Tabel
Table 13.2

Laju Pertumbuhan Produk Domestik Regional Bruto Atas Dasar Harga Konstan 2010 Menurut Kabupaten/Kota di Provinsi Sulawesi Selatan(persen), 2015–2019
Rate of Growth of Gross Regional Domestic Products at Constant 2010 Prices by Regency/Municipality in Sulawesi Selatan Province (percent), 2015–2019

Kabupaten/Kota Regency/Municipality	2015	2016	2017	2018	2019
(1)	(2)	(3)	(4)	(5)	(6)
Kab. Kepulauan Selayar	8,83	7,35	7,61	8,77	7,66
Kab. Bulukumba	5,62	6,77	6,89	5,05	5,49
Kab. Bantaeng	6,64	7,39	7,31	8,08	10,75
Kab. Jeneponto	6,54	8,32	8,25	6,30	5,47
Kab. Takalar	8,42	9,61	7,37	6,65	6,87
Kab. Gowa	6,79	7,57	7,21	7,11	7,46
Kab. Sinjai	7,55	7,09	7,23	7,49	6,12
Kab. Maros	8,44	9,50	6,81	6,19	1,24
Kab. Pangkajene Kepulauan	7,63	8,31	6,60	4,76	6,41
Kab. Barru	6,32	6,01	6,48	7,08	7,41
Kab. Bone	8,3	9,01	8,41	8,90	7,01
Kab. Soppeng	5,11	8,11	8,29	8,15	7,69
Kab. Wajo	7,06	4,96	5,21	1,07	4,06
Kab. Sidenreng Rappang	8,03	8,77	7,09	5,02	4,65
Kab. Pinrang	8,24	7,44	7,84	6,91	6,53
Kab. Enrekang	6,91	7,63	6,84	3,12	5,43
Kab. Luwu	7,26	7,88	6,79	6,85	6,26
Kab. Tana Toraja	6,85	7,29	7,47	7,93	7,22
Kab. Luwu Utara	6,67	7,49	7,60	8,42	7,11
Kab. Luwu Timur	6,42	1,58	3,07	3,44	1,17
Kab. Toraja Utara	7,76	8,01	8,22	8,11	7,56
Kota Makassar	7,55	8,03	8,20	8,42	8,79
Kota Pare Pare	6,30	6,87	6,97	5,58	6,65
Kota Palopo	6,47	6,95	7,17	7,52	6,75
Sulawesi Selatan	7,19	7,42	7,21	7,07	6,92

Sumber/Source: Badan Pusat Statistik Provinsi Sulawesi Selatan/Statistics of Sulawesi Selatan

Tabel
Table 13.3**Jumlah Penduduk Miskin Menurut Kabupaten/Kota di
Provinsi Sulawesi Selatan (ribu), 2015–2019**
**Number of Poor Population by Regency/Municipality in
Sulawesi Selatan Province (thousand), 2015–2019**

Kabupaten/Kota Regency/Municipality	2015	2016	2017	2018	2019
(1)	(2)	(3)	(4)	(5)	(6)
Kab. Kepulauan Selayar	16,90	17,21	17,61	17,59	17,36
Kab. Bulukumba	33,36	33,25	33,10	31,25	30,49
Kab. Bantaeng	17,55	17,53	17,91	17,20	16,91
Kab. Jeneponto	53,87	55,32	55,34	55,95	54,05
Kab. Takalar	27,12	27,05	26,99	26,57	25,93
Kab. Gowa	59,47	61,52	62,77	59,34	57,99
Kab. Sinjai	21,99	22,51	22,25	22,48	22,27
Kab. Maros	40,08	39,02	38,50	35,97	34,85
Kab. Pangkajene Kepulauan	53,85	52,86	53,38	50,12	47,07
Kab. Barru	16,10	16,24	16,76	15,68	14,92
Kab. Bone	75,01	75,09	77,13	79,57	76,25
Kab. Soppeng	18,88	19,12	18,76	17,00	16,45
Kab. Wajo	30,08	29,46	29,19	29,73	27,48
Kab. Sidenreng Rappang	16,03	15,92	15,72	15,41	14,44
Kab. Pinrang	30,51	31,28	31,43	32,94	31,85
Kab. Enrekang	27,60	26,98	26,71	22,53	25,40
Kab. Luwu	48,64	50,58	49,80	47,91	46,18
Kab. Tana Toraja	28,59	28,42	29,18	29,65	28,87
Kab. Luwu Utara	41,89	43,75	44,04	42,43	42,48
Kab. Luwu Timur	19,67	21,08	21,94	21,15	20,83
Kab. Toraja Utara	34,37	33,02	32,85	30,68	28,64
Kota Makassar	63,24	66,78	68,19	66,22	65,12
Kota Pare Pare	8,41	8,02	8,07	8,01	7,62
Kota Palopo	14,51	15,02	15,44	14,27	14,37
Sulawesi Selatan	797,72	807,03	813,07	792,64	767,80

Sumber/Source: Badan Pusat Statistik Provinsi Sulawesi Selatan/Statistics of Sulawesi Selatan

Tabel
Table 13.4

**Indeks Pembangunan Manusia Menurut Kabupaten/Kota
 di Provinsi Sulawesi Selatan, 2015–2019**
*Human Development Index by Regency/Municipality in
 Sulawesi Selatan Province, 2015–2019*

Kabupaten/Kota Regency/Municipality	2015	2016	2017	2018	2019
(1)	(2)	(3)	(4)	(5)	(6)
Kab. Kepulauan Selayar	64,32	64,95	65,39	66,04	66,91
Kab. Bulukumba	65,58	66,46	67,08	67,70	68,28
Kab. Bantaeng	66,20	66,59	67,27	67,76	68,30
Kab. Jeneponto	61,61	61,81	62,67	63,33	64,00
Kab. Takalar	64,07	64,96	65,48	66,07	66,94
Kab. Gowa	66,87	67,70	68,33	68,87	69,66
Kab. Sinjai	64,48	65,36	65,80	66,24	67,05
Kab. Maros	67,13	67,76	68,42	68,94	69,50
Kab. Pangkajene Kepulauan	66,65	66,86	67,25	67,71	68,29
Kab. Barru	68,64	69,07	69,56	70,05	70,60
Kab. Bone	63,11	63,86	64,16	65,04	65,67
Kab. Soppeng	65,33	65,95	66,67	67,60	68,26
Kab. Wajo	66,90	67,52	68,18	68,57	69,05
Kab. Sidenreng Rappang	69,00	69,39	69,84	70,60	71,05
Kab. Pinrang	69,24	69,42	69,90	70,62	71,12
Kab. Enrekang	70,03	70,79	71,44	72,15	72,66
Kab. Luwu	68,11	68,71	69,02	69,60	70,39
Kab. Tana Toraja	65,75	66,25	66,82	67,66	68,25
Kab. Luwu Utara	67,44	67,81	68,35	68,79	69,46
Kab. Luwu Timur	70,43	70,95	71,46	72,16	72,80
Kab. Toraja Utara	66,76	67,49	67,90	68,49	69,23
Kota Makassar	79,94	80,53	81,13	81,73	82,25
Kota Pare Pare	76,31	76,48	76,68	77,19	77,62
Kota Palopo	76,27	76,45	76,71	77,30	77,98
Sulawesi Selatan	69,15	69,76	70,34	70,90	71,66

Sumber/Source: Badan Pusat Statistik Provinsi Sulawesi Selatan/Statistics of Sulawesi Selatan



Sensus
Penduduk
2020

DATA

MENCERDASKAN BANGSA

— *Enlighten The Nation* —



BADAN PUSAT STATISTIK
KABUPATEN PANGKAJENE DAN KEPULAUAN
Statistics of Pangkajene dan Kepulauan Regency

Jl. Sultan Hasanuddin No. 36, Pangkajene, Pangkep 90614
Telp.: 0410 21074, Fax : 0410 21074

Homepage : <http://pangkepkab.bps.go.id> Email: bps7309@bps.go.id

