


# KABUPATEN SINJAI DALAM ANGKA SINJAI REGENCY IN FIGURES 2020





# KABUPATEN SINJAI DALAM ANGKA *SINJAI REGENCY IN FIGURES* 2020



<https://sinjaikab.bps.go.id>

**KABUPATEN SINJAI DALAM ANGKA**  
***Sinjai Regency in Figures***  
**2020**

ISSN: 0215-708X

No. Publikasi/*Publication Number*: 73070.2002

Katalog /*Catalog*: 1102001.7307

Ukuran Buku/*Book Size*: 14,8 cm x 21 cm

Jumlah Halaman/*Number of Pages* : xxxii + 212 hal/*pages*

Naskah/*Manuscript*:

BPS Kabupaten Sinjai

*BPS-Statistics of Sinjai Regency*

Penyunting/*Editor*:

BPS Kabupaten Sinjai

*BPS-Statistics of Sinjai Regency*

Gambar Kover/*Cover Design*:

Seksi Integrasi Pengolahan dan Diseminasi Statistik

*Section of Integration Processing and Statistics Dissemination*

Ilustrasi Kover/*Cover Illustration*:

Tugu Sinjai Bersatu / *Sinjai Bersatu Monument*

Diterbitkan oleh/*Published by*:

©BPS Kabupaten Sinjai/*BPS-Statistics of Sinjai Regency*

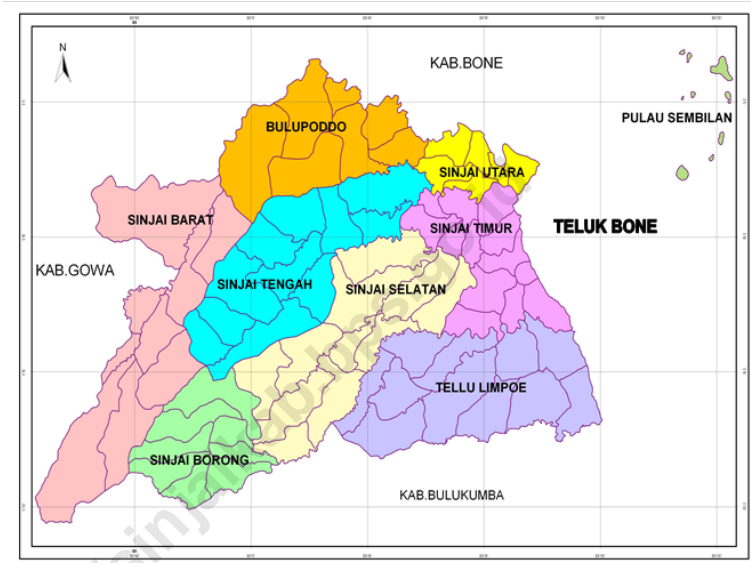
Dicetak oleh/*Printed by*:

Percetakan Damai/Damai Printing

Dilarang mengumumkan, mendistribusikan, mengomunikasikan, dan/atau menggandakan sebagian atau seluruh isi buku ini untuk tujuan komersil tanpa izin tertulis dari Badan Pusat Statistik.

*Prohibited to announce, distribute, communicate, and/or copy part or all of this book for commercial purpose without permission from BPS-Statistics Indonesia.*

**PETA WILAYAH KABUPATEN SINJAI**  
**MAP OF SINJAI REGENCY**



<https://sinjai.go.id>



**KEPALA BPS KABUPATEN SINJAI**  
**CHIEF STATISTICIAN OF SINJAI REGENCY**



**SUPARNO PANI, SE.**







## KATA PENGANTAR

Kabupaten Sinjai Dalam Angka 2020 merupakan publikasi tahunan yang diterbitkan oleh BPS Kabupaten Sinjai. Disadari bahwa publikasi ini belum sepenuhnya harapan pihak pemakai data khususnya para perencana, namun diharapkan dapat membantu melengkapi penyusunan rencana pembangunan di Kabupaten Sinjai.

Publikasi ini dapat terwujud berkat kerjasama dan bantuan dari berbagai pihak baik instansi pemerintah maupun swasta. Kepada semua pihak yang telah memberikan bantuan disampaikan penghargaan dan terima kasih yang sebesar-besarnya.

Walaupun publikasi ini telah disusun sebaik-baiknya, namun disadari masih ada kekurangan dan kesalahan yang terjadi. Untuk perbaikan publikasi ini, tanggapan dan saran yang bersifat konstruktif dari para pemakai sangat diharapkan.

Sinjai , April 2020  
Kepala BPS  
Kabupaten Sinjai

**Suparno Pani, SE.**



## PREFACE

*Sinjai in Figures 2020 is an annual publication issued by BPS Sinjai . It is recognized that this publication has not been fully expectations of the users of the data , especially the planners , but is expected to help complete the preparation of development plans in the district of Sinjai*

*This publication can be realized thanks to the cooperation and assistance from various parties, both government and private agencies . To all those who have provided assistance appreciation and thank you profusely .*

*Although this publication has been prepared as well as possible , but realize there are still shortcomings and mistakes. For the improvement of this publication , feedback and constructive suggestions from users is expected.*

*Sinjai , April 2020  
Chief Statistician of  
Sinjai Regency*

**Suparno Pani, SE.**

## DAFTAR ISI / CONTENTS

	Halaman <i>Page</i>
Kata Pengantar/ <i>Preface</i> .....	vii
Daftar Isi/ <i>Contents</i> .....	ix
Daftar Tabel/ <i>List of Tables</i> .....	xi
Daftar Gambar/ <i>List of Figures</i> .....	xxv
Daftar Singkatan/ <i>List of Abbreviations</i> .....	xxix
Statistik Kunci/ <i>Key Statistics</i> .....	xxxii
1. Geografi dan Iklim/ <i>Geography and Climate</i> .....	1
2. Pemerintahan/ <i>Government</i> .....	11
3. Penduduk dan Ketenagakerjaan/ <i>Population and Employment</i> .....	23
4. Sosial dan Kesejahteraan Rakyat/ <i>Social and Welfare</i> .....	41
5. Pertanian, Kehutanan, Peternakan, dan Perikanan/ <i>Agriculture, Forestry, Livestock, and Fishery</i> .....	89
6. Industri, Pertambangan, dan Energi/ <i>Industry, Mining, and Energy</i> .....	127
7. Pariwisata/ <i>Tourism</i> .....	133
8. Transportasi dan Komunikasi/ <i>Transportation and Communication</i> .....	139
9. Perbankan, Koperasi, dan Harga-harga/ <i>Banking, Cooperative, dan Prices</i> .....	153
10. Pengeluaran Penduduk/ <i>Population Expenditure</i> .....	159
11. Perdagangan/ <i>Trade</i> .....	179
12. Sistem Neraca Regional/ <i>System of Regional Accounts</i> .....	183
13. Perbandingan Antar Kabupaten/Kota/ <i>Regency/Municipal Comparison</i>	201



## DAFTAR TABEL/LIST OF TABLES

Halaman  
Page

<b>1.</b>	<b>GEOGRAFI DAN IKLIM/GEOGRAPHY AND CLIMATE</b>	
<b>1.1</b>	<b>KEADAAN GEOGRAFI</b>	
	<b>GEOGRAPHY CONDITION</b>	
1.1.1	Luas Daerah dan Jumlah Pulau Menurut Kecamatan di Kabupaten Sinjai, 2019 <i>Total Area and Number of Islands by Subdistrict in Sinjai Regency, 2019</i> .....	7
1.1.2	Tinggi Wilayah dan Jarak ke Ibukota Kabupaten Menurut Kecamatan di Kabupaten Sinjai, 2019 <i>Altitude and Distance to the Capital of Regency by Subdistrict in Sinjai Regency, 2019</i> .....	9
<b>2.</b>	<b>PEMERINTAHAN/GOVERNMENT</b>	
<b>2.1</b>	<b>WILAYAH ADMINISTRATIF</b>	
	<b>ADMINISTRATIVE AREA</b>	
2.1.1	Jumlah Desa <sup>1</sup> /Kelurahan Menurut Kecamatan di Kabupaten Sinjai, 2015–2019 <i>Number of Villages<sup>1</sup>/Kelurahan by Subdistrict in Sinjai Regency, 2015–2019</i> .....	15
<b>2.2</b>	<b>SUMBER DAYA MANUSIA</b>	
	<b>HUMAN RESOURCES</b>	
2.2.1	Jumlah Pegawai Negeri Sipil Menurut Jabatan dan Jenis Kelamin di Kabupaten Sinjai, Desember 2018 dan Desember 2019 <i>Number of Civil Servants by Occupation and Sex in Sinjai Regency, December 2018 dan December 2019</i> .....	16
2.2.2	Jumlah Pegawai Negeri Sipil Menurut Tingkat Pendidikan dan Jenis Kelamin di Kabupaten Sinjai, Desember 2018 dan Desember 2019 <i>Number of Civil Servants by Educational Level and Sex in Sinjai Regency, December 2018 dan December 2019</i> .....	18
2.2.3	Jumlah Pegawai Negeri Sipil Menurut Tingkat Kepangkatan dan	

Jenis Kelamin di Kabupaten Sinjai, Desember 2018 dan Desember 2019  
*Number of Civil Servants by Hierarchy and Sex in Sinjai Regency,  
December 2018 and December 2019*..... 20

**2.3 KEUANGAN PEMERINTAH**  
**GOVERNMENT FINANCE**

2.3.1 Realisasi Pendapatan Pemerintah Kabupaten Sinjai  
Menurut Jenis Pendapatan (ribu rupiah), 2018–2019  
*Actual Sinjai Regency Government Revenues by Kind of Revenues  
(thousand rupiahs), 2018–2019* ..... 22

**3. PENDUDUK DAN KETENAGAKERJAAN/  
POPULATION AND EMPLOYMENT**

**3.1 PENDUDUK**  
**POPULATION**

3.1.1 Penduduk, Laju Pertumbuhan Penduduk per Tahun, Distribusi  
Persentase Penduduk, Kepadatan Penduduk, Rasio Jenis  
Kelamin Penduduk Menurut Kecamatan di Kabupaten Sinjai, 2019  
*Population, Annual Population Growth Rate, Percentage Distribution  
of Population, Population Density, and Population Sex Ratio by  
Subdistrict in Sinjai Regency, 2019*..... 34

**3.2 KETENAGAKERJAAN**  
**EMPLOYMENT**

3.2.1 Jumlah Penduduk Berumur 15 Tahun Keatas  
Menurut Jenis Kegiatan Selama Seminggu yang  
Lalu dan Jenis Kelamin di Kabupaten Sinjai, 2019  
*Population Aged 15 Years and Over by Type of Activity During The  
Previous Week and Sex in Sinjai Regency, 2019*..... 37

3.2.2 Penduduk Berumur 15 Tahun ke Atas Menurut  
Pendidikan Tertinggi yang Ditamatkan dan Jenis Kegiatan  
Selama Seminggu yang Lalu di Kabupaten Sinjai, 2019  
*Population 15 Years of Age and Over by Educational Attainment and*

	Halaman Page
	38
3.2.3 Penduduk Berumur 15 Tahun Ke Atas yang Bekerja Selama Seminggu yang Lalu Menurut Status Pekerjaan Utama dan Jenis Kelamin di Kabupaten Sinjai, 2019 <i>Population 15 Years of Age and Over who Worked During The Previous Week by Main Employment Status and Sex in Sinjai Regency, 2019</i> .....	40
<b>4. SOSIAL DAN KESEJAHTERAAN RAKYAT/SOCIAL AND WELFARE</b>	
<b>4.1 PENDIDIKAN</b>	
<b>EDUCATION</b>	
4.1.1 Jumlah Sekolah, Guru, dan Murid Taman Kanak-Kanak (TK) di Bawah Kementerian Pendidikan dan Kebudayaan Menurut Kecamatan di Kabupaten Sinjai, 2018/2019 dan 2019/2020 <i>Number of Schools, Teachers, and Pupils in Kindergarten Under The Ministry of Education and Culture by Subdistrict in Sinjai Regency, 2018/2019 dan 2019/2020</i> .....	51
4.1.2 Jumlah Sekolah, Guru, dan Murid Raudatul Athfal (RA) di Bawah Kementerian Agama Menurut Kecamatan di Kabupaten Sinjai, 2018/2019 dan 2019/2020 <i>Number of Schools, Teachers, and Pupils in Raudatul Athfal (RA) Under The Ministry of Religious Affairs by Subdistrict in Sinjai Regency, 2018/2019 dan 2019/2020</i> .....	54
4.1.3 Jumlah Sekolah, Guru, dan Murid Sekolah Dasar (SD) di Bawah Kementerian Pendidikan dan Kebudayaan Menurut Kecamatan di Kabupaten Sinjai, 2018/2019 dan 2019/2020 <i>Number of Schools, Teachers, and Pupils in Primary Schools Under The Ministry of Education and Culture by Subdistrict in Sinjai Regency, 2018/2019 dan 2019/2020</i> .....	55
4.1.4 Jumlah Sekolah, Guru, dan Murid Madrasah Ibtidaiyah (MI) di Bawah Kementerian Agama Menurut Kecamatan Menurut Kecamatan di Kabupaten Sinjai, 2018/2019 dan 2019/2020 <i>Number of Schools, Teachers, and Pupils in Madrasah Ibtidaiyah</i>	

	<i>(MI) Under The Ministry of Religious Affairs by Subdistrict in Sinjai Regency, 2018/2019 dan 2019/2020 .....</i>	58
4.1.5	Jumlah Sekolah, Guru, dan Murid Sekolah Menengah Pertama (SMP) di Bawah Kementerian Pendidikan dan Kebudayaan Menurut Kecamatan di Kabupaten Sinjai, 2018/2019 dan 2019/2020 <i>Number of Schools, Teachers, and Pupils in Junior High Schools Under The Ministry of Education and Culture by Subdistrict in Sinjai Regency, 2018/2019 dan 2019/2020.....</i>	59
4.1.6	Jumlah Sekolah, Guru, dan Murid Madrasah Tsanawiyah (MTs) di Bawah Kementerian Agama Menurut Kecamatan di Kabupaten Sinjai, 2018/2019 dan 2019/2020 <i>Number of Schools, Teachers, and Pupils in Madrasah Tsanawiyah (MTs) Under The Ministry of Religious Affairs by Subdistrict in Sinjai Regency, 2018/2019 dan 2019/2020 .....</i>	62
4.1.7	Jumlah Sekolah, Guru, dan Murid Sekolah Menengah Atas (SMA) di Bawah Kementerian Pendidikan dan Kebudayaan Menurut Kecamatan di Kabupaten Sinjai, 2018/2019 dan 2019/2020 <i>Number of Schools, Teachers, and Pupils in Senior High Schools Under The Ministry of Education and Culture by Subdistrict in Sinjai Regency, 2018/2019 dan 2019/2020 .....</i>	63
4.1.8	Jumlah Sekolah, Guru, dan Murid Sekolah Menengah Kejuruan (SMK) di Bawah Kementerian Pendidikan dan Kebudayaan Menurut Kecamatan di Kabupaten Sinjai, 2018/2019 dan 2019/2020 <i>Number of Schools, Teachers, and Pupils in Vocational High Schools Under The Ministry of Education and Culture by Subdistrict in Sinjai Regency, 2018/2019 dan 2019/2020 .....</i>	66
4.1.9	Jumlah Sekolah, Guru, dan Murid Madrasah Aliyah (MA) di Bawah Kementerian Agama Menurut Kecamatan di Kabupaten Sinjai, 2018/2019 dan 2019/2020 <i>Number of Schools, Teachers, and Pupils in Madrasah Aliyah (MA) Under the Ministry of Religious Affairs by Subdistrict in Sinjai Regency, 2018/2019 dan 2019/2020.....</i>	67
4.1.10	Jumlah Desa <sup>1</sup> /Kelurahan yang Memiliki Fasilitas Sekolah Menurut Kecamatan dan Tingkat Pendidikan di Kabupaten Sinjai, 2014– 2019	



	<i>Number of Villages<sup>1</sup>/Kelurahan Having Educational Facilities by Subdistrict and Educational Level in Sinjai Regency, 2014– 2019.....</i>	70
4.1.11	Angka Partisipasi Murni (APM) dan Angka Partisipasi Kasar (APK) Menurut Jenjang Pendidikan di Kabupaten Sinjai, 2018 dan 2019 <i>Net Participation Rates and Gross Participation Rates by Educational Level in Sinjai Regency, 2018 and 2019.....</i>	75
4.1.12	Persentase Penduduk Berumur 15 Tahun ke Atas yang Melek Huruf Menurut Kelompok Umur di Kabupaten Sinjai, 2018 dan 2019 <i>Percentage of Literate People Aged 15 Years and Over by Age Group in Sinjai Regency, 2018 and 2019.....</i>	76
<b>4.2</b>	<b>KESEHATAN .....</b> <b>HEALTH.....</b>	
4.2.1	Jumlah Desa <sup>1</sup> /Kelurahan Yang Memiliki Sarana Kesehatan Menurut Kecamatan di Kabupaten Sinjai, 2014–2019 <i>Number of Villages<sup>1</sup>/Kelurahan Having Health Facilities by Subdistrict in Sinjai Regency, 2014–2019 .....</i>	77
<b>4.3</b>	<b>AGAMA DAN SOSIAL LAINNYA</b> <b>RELIGION AND OTHER SOCIAL AFFAIRS</b>	
4.3.1	Jumlah Penduduk Menurut Kecamatan dan Agama yang Dianut di Kabupaten Sinjai, 2019 <i>Population by Subdistrict and Religion in Sinjai Regency, 2019 .....</i>	83
4.3.2	Jumlah Tempat Peribadatan Menurut Kecamatan di Kabupaten Sinjai, 2019 <i>Number of Places of Worship by Subdistrict in Sinjai Regency, 2019.....</i>	84
4.3.3	Jumlah Desa <sup>1</sup> /Kelurahan yang Mengalami Bencana Alam <sup>2</sup> Menurut Kecamatan di Kabupaten Sinjai, 2011–2018 <i>Number of Villages<sup>1</sup>/Kelurahan that Had Natural Disaster<sup>2</sup> by Subdistrict in Sinjai Regency, 2011–2018.....</i>	85
<b>5.</b>	<b>PERTANIAN, KEHUTANAN, PETERNAKAN, DAN PERIKANAN/</b> <b>AGRICULTURE, FORESTRY, LIVESTOCK, AND FISHERY</b>	
<b>5.1</b>	<b>HORTIKULTURA</b>	

**HORTICULTURE**

5.1.1	Luas Panen Tanaman Sayuran Menurut Kecamatan dan Jenis Tanaman di Kabupaten Sinjai (ha), 2018 dan 2019 <i>Harvested Area of Vegetables by Subdistrict and Kind of Plant in Sinjai Regency (ha), 2018 and 2019</i> .....	95
5.1.2	Produksi Tanaman Sayuran Menurut Kecamatan dan Jenis Tanaman di Kabupaten Sinjai (ton), 2018 dan 2019 <i>Production of Vegetables by Subdistrict and Kind of Plant in Sinjai Regency (ton), 2018 dan 2019</i> .....	98
5.1.3	Luas Panen Tanaman Sayuran dan Buah-buahan Semusim Menurut Jenis Tanaman di Kabupaten Sinjai (ha), 2016–2019 <i>Harvested Area of Seasonal Vegetables and Fruits by Kind of Plant in Sinjai Regency (ha), 2016–2019</i> .....	101
5.1.4	Produksi Tanaman Sayuran dan Buah-buahan Semusim Menurut Jenis Tanaman di Kabupaten Sinjai (ton), 2016–2019 <i>Production of Seasonal Vegetables and Fruits by Kind of Plant in Sinjai Regency (ha), 2016–2019</i> .....	102
5.1.5	Luas Panen Tanaman Biofarmaka Menurut Kecamatan dan Jenis Tanaman di Kabupaten Sinjai (m <sup>2</sup> ), 2018 dan 2019 <i>Harvested Area of Medicinal Plants by Subdistrict and Kind of Plant in Sinjai Regency (m<sup>2</sup>), ..... 2018 and 2019</i> .....	110 103
5.1.6	Produksi Tanaman Biofarmaka Menurut Kecamatan dan Jenis Tanaman di Kabupaten Sinjai (kg), 2018 and 2019 <i>Production of Medicinal Plants by Subdistrict and Kind of Plant in Sinjai Regency (kg), 2018 and 2019</i> .....	105
5.1.7	Luas Panen Tanaman Biofarmaka Menurut Jenis Tanaman di Kabupaten Sinjai (m <sup>2</sup> ), 2016–2019 <i>Harvested Area of Medicinal Plants by Kind of Plant in Sinjai Regency (m<sup>2</sup>), 2016–2019</i> .....	107
5.1.8	Produksi Tanaman Biofarmaka Menurut Jenis Tanaman di Kabupaten Sinjai (kg), 2016–2019	

	Halaman Page
<i>Production of Medicinal Plants by Kind of Plant in Sinjai Regency (kg), 2016–2019</i> .....	108
5.1.9 Luas Panen Tanaman Hias Menurut Kecamatan dan Jenis Tanaman di Kabupaten Sinjai (m <sup>2</sup> ), 2018 and 2019 <i>Harvested Area of Ornamental Plants by Subdistrict and Kind of Plant in Sinjai Regency (m<sup>2</sup>), 2018 and 2019</i> .....	109
5.1.10 Produksi Tanaman Hias Menurut Kecamatan dan Jenis Tanaman di Kabupaten Sinjai (tangkai), 2018 and 2019 <i>Production of Ornamental Plants by Subdistrict and Kind of Plant in Sinjai Regency (stalks), 2018 and 2019</i> .....	111
5.1.11 Luas Panen Tanaman Hias Menurut Jenis Tanaman di Kabupaten Sinjai (m <sup>2</sup> ), 2016–2019 <i>Harvested Area of Ornamental Plants by Kind of Plant in Sinjai Regency (m<sup>2</sup>), 2016–2019</i> .....	113
5.1.12 Produksi Tanaman Hias Menurut Jenis Tanaman di Kabupaten Sinjai (tangkai), 2016–2019 <i>Production of Ornamental Plants by Kind of Plant n Sinjai Regency (stalks), 2016–2019</i> .....	114
5.1.13 Produksi Buah-buahan Menurut Kecamatan dan Jenis Tanaman di Kabupaten Sinjai (ton), 2018 and 2019 <i>Production of Fruits by Subdistrict and Kind of Plant in Sinjai Regency (ton), 2018 and 2019</i> .....	115
5.1.14 Produksi Buah–Buahan dan Sayuran Tahunan Menurut Jenis Tanaman (ton) di Kabupaten Sinjai, 2016–2019 <i>Production of Annual Fruits and Vegetables by Kind of Plant in Sinjai Regency (ton), 2016–2019</i> .....	118
<b>5.2 PERKEBUNAN</b>	
<b><i>ESTATE CROPS</i></b>	
5.2.1 Luas Areal Tanaman Perkebunan Menurut Kecamatan dan Jenis Tanaman di Kabupaten Sinjai (ha), 2018 dan 2019 <i>Planted Area of Estate Crops by Subdistrict and Type of Crops in Sinjai Regency (ha), 2018 dan 2019</i> .....	119
5.2.2 Produksi Perkebunan Menurut Kecamatan dan Jenis Tanaman di Kabupaten Sinjai (ton), 2018 dan 2019	

<i>Production of Estate by Subdistrict and Type of Crops in Sinjai Regency (ton), 2018 and 2019.....</i>	123
--	-----

**6. INDUSTRI, PERTAMBANGAN, DAN ENERGI/  
INDUSTRY, MINING, AND ENERGY**

6.1 Daya Terpasang, Produksi, dan Distribusi Listrik PT. PLN (Persero) pada Cabang/Ranting PLN Menurut Kecamatan di Kabupaten Sinjai, 2019 <i>Installed Electricity Power, Production, and Distribution of PT. PLN (Persero) at PLN Branch by Subdistrict in Sinjai Regency, 2019 .....</i>	131
6.2 Jumlah Pelanggan dan Air yang Disalurkan Menurut Kecamatan di Kabupaten Sinjai, 2019 <i>Number of Customers and Distributed Water by Subdistrict in Sinjai Regency, 2019 .....</i>	132

**7. PARIWISATA/TOURISM**

7.1 Jumlah Rumah Makan/Restoran Menurut Kecamatan di Kabupaten Sinjai, 2016–2019 <i>Number of Restaurants by Subdistrict in Sinjai Regency, 2016–2019.....</i>	137
---	-----

**8. TRANSPORTASI DAN KOMUNIKASI/  
TRANSPORTATION AND COMMUNICATION**

**8.1 TRANSPORTASI**

**TRANSPORTATION**

8.1.1 Panjang Jalan Menurut Kelas Jalan di Kabupaten Sinjai (km), 2017–2019 <i>Length of Roads by Hierarchy of Roads in Sinjai Regency (km), 2017–2019 .....</i>	144
8.1.2 Panjang Jalan Menurut Jenis Permukaan Jalan di Kabupaten Sinjai (km), 2017–2019 <i>Length of Roads by Type of Road Surface in Sinjai Regency (km), 2017–2019 .....</i>	145
8.1.3 Panjang Jalan Menurut Kondisi Jalan di Kabupaten Sinjai (km), 2017–2019	

	<i>Length of Roads by Condition of Roads in Sinjai Regency (km), 2017–2019 .....</i>	146
<b>8.2</b>	<b>KOMUNIKASI</b>	
	<b>COMMUNICATION</b>	
8.2.1	Jumlah Surat Kilat Khusus, Express dan Luar Negeri Pada Kantor Pos di Kabupaten Sinjai, 2019 <i>Number of Special Delivery, Express and Overseas Mail at State of Indonesia Post Company in Sinjai Regency, 2019.....</i>	147
8.2.2	Jumlah Paket Pos yang Dikirim dan Diserahkan Pada Kantor Pos di Kabupaten Sinjai, 2019 <i>Number of Regular and Express Mail at State of Indonesia Post Company in Sinjai Regency, 2019 .....</i>	148
8.2.3	Jumlah Penerimaan dan Pengeluaran Wesel Pos Pada Kantor Pos di Kabupaten Sinjai, 2019 <i>Number of Receive and Unreceive of Post Draft at State of Indonesia Post Company in Sinjai Regency, 2019 .....</i>	149
8.2.4	Jumlah Gaji Pensiunan yang Dibayarkan Pada Kantor Pos di Kabupaten Sinjai, 2019 <i>Number of Pensioner Salary That Paid at State of Indonesia Post Company in Sinjai Regency, 2019 .....</i>	150
8.2.5	Jumlah Penabung Tabanas Pada Kantor Pos di Kabupaten Sinjai, 2019 <i>Number of National Development Saving Accounts at State of Indonesia Post Company in Sinjai Regency, 2019.....</i>	151
<b>9.</b>	<b>PERBANKAN, KOPERASI, DAN HARGA-HARGA/ BANKING, COOPERATIVE, AND PRICES</b>	
9.1	Jumlah Koperasi Aktif Menurut Kecamatan di Kabupaten Sinjai, 2016–2019 <i>Number of Active Cooperative by Subdistrict in Sinjai Regency, 2016–2019 .....</i>	157
9.2	Jumlah Koperasi Menurut Jenis Koperasi di Kabupaten Sinjai, 2019	

<i>Number of Cooperative by Kind of Cooperative in Sinjai Regency, 2019</i> .....	158
---	-----

**10. PENGELUARAN PENDUDUK/POPULATION EXPENDITURE**

10.1 Rata-rata Pengeluaran per Kapita Sebulan Menurut Kelompok Komoditas (rupiah) di Kabupaten Sinjai, 2018 dan 2019 <i>Monthly Average Expenditure per Capita by Commodity Group (rupiahs) in Sinjai Regency, 2018 and 2019</i> .....	163
10.2 Persentase Penduduk Menurut Golongan Pengeluaran Per Kapita Sebulan di Kabupaten Sinjai, 2018 dan 2019 <i>Percentage of Population by Per Capita Spending Group a Month in Sinjai Regency, 2018 and 2019</i> .....	164

**11. PERDAGANGAN/TRADE**

11.1 Banyaknya Surat Izin (SIUP) yang Diterbitkan Oleh Dinas Penanaman Modal dan Pelayanan Terpadu Satu Pintu Kabupaten Sinjai Tiap Bulan, 2019 <i>Number of License That Issued by Investment and One Stop Services Agency of Sinjai Regency Every Month, 2019</i> .....	179
11.2 Banyaknya Surat Izin (SITU) yang Diterbitkan Oleh Dinas Penanaman Modal dan Pelayanan Terpadu Satu Pintu Kabupaten Sinjai Tiap Bulan, 2019 <i>Number of License That Issued by Investment and One Stop Services Agency of Sinjai Regency Every Month, 2019</i> .....	180
11.3 Jumlah Tanda Daftar Perusahaan (TDP) yang Diterbitkan Oleh Dinas Penanaman Modal dan Pelayanan Terpadu Satu Pintu Kabupaten Sinjai Menurut Kecamatan, 2019 <i>Number of Trade Mark That Issued by Investment and One Stop Services Agency of Sinjai Regency Every Subdistrict, 2019</i> .....	181
11.4 Jumlah Perusahaan yang Terdaftar Pada Dinas Penanaman Modal dan Pelayanan Terpadu Satu Pintu Kabupaten Sinjai Tiap Bulan, 2019 <i>Number of Establishment That Registered by Investment and One</i>	

*Stop Services Agency of Sinjai Regency Every Month, 2019* ..... 182

**12. SISTEM NERACA REGIONAL/SYSTEM OF REGIONAL ACCOUNTS**

12.1. Produk Domestik Regional Bruto Atas Dasar Harga Berlaku Menurut Lapangan Usaha di Kabupaten Sinjai (miliar rupiah), 2015–2019  
*Gross Regional Domestic Product at Current Market Prices by Industry in Sinjai Regency (billion rupiahs), 2015–2019* ..... 190

12.2. Produk Domestik Regional Bruto Atas Dasar Harga Konstan 2010 Menurut Lapangan Usaha di Kabupaten Sinjai (miliar rupiah), 2015–2019  
*Gross Regional Domestic Product at 2010 Constant Market Prices by Industry in Sinjai Regency (billion rupiahs), 2015–2019*..... 192

12.3. Distribusi Persentase Produk Domestik Regional Bruto Atas Dasar Harga Berlaku Menurut Lapangan Usaha di Kabupaten Sinjai, 2015–2019  
*Percentage Distribution of Gross Regional Domestic Product at Current Market Prices by Industry in Sinjai Regency, 2015–2019*..... 194

12.4. Laju Pertumbuhan Produk Domestik Regional Bruto Atas Dasar Harga Konstan 2010 Menurut Lapangan Usaha di Kabupaten Sinjai (persen), 2016–2019  
*Growth Rate of Gross Regional Domestic Product at 2010 Constant Market Prices by Industry in Sinjai Regency (percent), 2016–2019* ..... 196

12.5. Produk Domestik Regional Bruto Atas Dasar Harga Berlaku Menurut Jenis Pengeluaran di Kabupaten Sinjai (miliar rupiah), 2015–2019  
*Gross Regional Domestic Product at Current Market Prices by Type of Expenditure in Sinjai Regency (billion rupiahs), 2015–2019*..... 198

12.6. Produk Domestik Regional Bruto Atas Dasar Harga Konstan 2010 Menurut Jenis Pengeluaran di Kabupaten Sinjai (miliar rupiah), 2015–2019  
*Gross Regional Domestic Product at 2010 Constant Market Prices by Type of Expenditure in Sinjai Regency (billion rupiahs), 2015–2019* ..... 199

**13. PERBANDINGAN ANTAR KABUPATEN/  
REGENCY/MUNICIPAL COMPARISON**

13.1	Jumlah Penduduk Menurut Kabupaten di Provinsi Sinjai (ribu), 2016–2019 <i>Population by Regency in Sinjai Province (thousand), 2016–2019</i> .....	205
13.2	Laju Pertumbuhan Produk Domestik Regional Bruto Atas Dasar Harga Konstan 2010 Menurut Kabupaten di Provinsi Sinjai (persen), 2015–2019 <i>Rate of Growth of Gross Regional Domestic Products at Constant 2010 Prices by Regency in Sinjai Province (percent), 2015–2019</i> .....	207
13.3	Jumlah Penduduk Miskin Menurut Kabupaten di Provinsi Sinjai (ribu), 2017–2019 <i>Number of Poor Population by Regency in Sinjai Province (thousand), 2017–2019</i> .....	209
13.4	Indeks Pembangunan Manusia Menurut Kabupaten di Provinsi Sinjai, 2015–2019 <i>Human Development Index by Regency in Sinjai Province, 2015–2019</i>	211



<https://sinjaikab.bps.go.id>



## DAFTAR GAMBAR/LIST OF FIGURES

	Halaman Page
1.1 Luas Daerah menurut Kecamatan (%), 2019 <i>Area of Subdistrict (%), 2019</i> .....	6
2.1 Jumlah PNS Menurut Tingkat Kepangkatan dan Jenis Kelamin di Lingkup Pemerintah Daerah Kabupaten Sinjai, 2019 <i>Number of Civil Servants by Hierarchy and Gender at Local Government in Sinjai Regency, 2019</i> .....	14
3.1 Penduduk Kabupaten Sinjai Menurut Kecamatan, 2019 <i>Population of Sinjai Regency by Subdistricts, 2019</i> .....	32
3.2 Laju Pertumbuhan Penduduk 2018-2019 Menurut Kecamatan di Kabupaten Sinjai <i>Population Growth Rate 2018-2019 by Subdistricts in Sinjai Regency</i> .....	33
4.1 Jumlah Murid SD, SMP, SMA, dan SMK di Bawah Kementerian Pendidikan dan Kebudayaan, 2018/2019 dan 2019/2020 <i>Number of Pupils in Primary School, Junior High School, Senior igh School and Vocational High Schools Under The Ministry of Education and Culture, 2018/2019 and 2019/2020</i> .....	49
4.2 Persentase Penduduk Beragama Islam di Kabupaten Sinjai, 2019 <i>Percentage of Muslim Population in Sinjai Regency, 2019</i> .....	50
5.1 Produksi Tanaman Sayuran dan Buah-buahan Semusim Menurut Jenis Tanaman (ton), 2018 dan 2019 <i>Production of Seasonal Vegetables and Fruits by Kind of Plant (ha), 2018 and 2019</i> .....	94
8.1 Panjang Jalan Menurut Kondisi Jalan di Kabupaten Sinjai (km), 2017–2019 <i>Length of Roads by Condition of Roads in Sinjai Regency (km), 2017– 2019</i> .....	143
9.1 Jumlah Koperasi Menurut Jenis Koperasi di Kabupaten Sinjai, 2017 - 2019 <i>Number of Cooperative by Kind of Cooperative in Sinjai Regency, 2017 - 2019</i> .....	156
10.1 Persentase Penduduk Menurut Golongan Pengeluaran	

	Per Kapita Sebulan di Kabupaten Sinjai, 2018 dan 2019 <i>Percentage of Population by Per Capita Spending Group a Month in Sinjai Regency, 2018 and 2019 .....</i>	162
11.1	Jumlah Perusahaan yang Terdaftar Pada Dinas Penanaman Modal dan Pelayanan Terpadu Satu Pintu Kabupaten Sinjai , 2019 <i>Number of Establishment That Registered by Investment and One Stop Services Agency of Sinjai Regency, 2019.....</i>	178
12.1	Produk Domestik Regional Bruto Atas Dasar Harga Konstan 2010 (miliar rupiah), 2015 - 2019 <i>Gross Regional Domestic Product at 2010 Constant Market Prices (billion rupiahs), 2015 - 2019 .....</i>	188
12.2	Distribusi Persentase Produk Domestik Regional Bruto Atas Dasar Harga Berlaku Menurut Lapangan Usaha, 2019 <i>Percentage Distribution of Gross Regional Domestic Product at Current Market Prices by Industry, 2019.....</i>	189
13.1	Jumlah Penduduk Menurut Kabupaten/Kota di Provinsi Sulawesi Selatan (ribu), 2019 <i>Population by Regency/Municipality in South Sulawesi Province (thousand), 2019 .....</i>	204

## PENJELASAN UMUM/EXPLANATORY NOTES

Tanda-tanda, satuan-satuan, dan lain-lainnya yang digunakan dalam publikasi ini adalah sebagai berikut:

*Symbols, measurement units, and acronyms which are used in this publication, are as follows:*

### 1. TANDA-TANDA/SYMBOLS

Data tidak tersedia/Data not available .....	: ...
Tidak ada atau nol /Null or zero .....	: -
Data dapat diabaikan/Data negligible .....	: 0
Tanda decimal/Decimal point .....	: ,
Data tidak dapat ditampilkan/Not applicable .....	: NA
Angka estimasi/Estimated figures .....	: e
Angka diperbaiki/Revised figures .....	: r
Angka sementara/Preliminary figures .....	: x
Angka sangat sementara/Very preliminary figures .....	: xx
Angka sangat sangat sementara/Very very preliminary figures .....	: xxx

### 2. SATUAN/UNITS

barel/barrel .....	: 158,99 liter/litres = 1/6,2898 m <sup>3</sup>
hektar (ha)/hectare (ha) .....	: 10 000 m <sup>2</sup>
kilometer (km)/kilometres (km) .....	: 1 000 meter/meters (m)
knot/knot .....	: 1,8523 km/jam (km/hour)
kuintal/quintal .....	: 100 kg
KWh .....	: 1 000 Watt hour
MWh .....	: 1 000 KWh
liter (untuk beras)/litre (for rice) .....	: 0,80 kg
MMSCF .....	: 1/35,3 m <sup>3</sup>
metrik ton (m.ton)/metric ton (m. ton) .....	: 0,98421 long ton = 1 000 kg
ons/ounce .....	: 28,31 gram/grams
ton .....	: 1 000 kg

Satuan lain: buah, dus, butir, helai/lembar, kaleng, batang, pulsa, ton kilometer (ton-km), jam, menit, persen (%).

*Other units: unit, pack, pieces, sheet, tin, pulse, ton-kilometres(ton-km), hour, minute, percent (%).*

Perbedaan angka di belakang koma disebabkan oleh pembulatan angka.  
*The difference in decimal numbers is caused by rounding.*



## DAFTAR SINGKATAN/ LIST OF ABBREVIATIONS

SI	: Stasiun Iklim
SIMPK	: Stasiun Meteorologi Pertanian Khusus
t.t	: Tempat tidur
BCG	: Bacillus Calmette Guerin
DPT	: Difteri, Pertusis, Tetanus
TT	: Tetanus Toxoid
IOT	: Industri Obat Tradisional/ <i>Traditional Medicine Industry</i>
IKOT	: Industri Kecil Obat Tradisional/ <i>Traditional Medicine Small</i>
Alkes	: Alat kesehatan/ <i>Health Kits</i>
PKRT	: Perbekalan Kesehatan Rumah tangga/ <i>Household Health Logistics</i>
Kompl	: Komplemen/ <i>Complement</i>
IRTP	: Industri Pangan Produksi Rumah Tangga/ <i>Foods Home Industry</i>
PBF	: Pedagang Besar Farmasi/ <i>Pharmacy Whole-seller</i>
GFK	: Gudang Farmasi Kab/Kota/Regency/ <i>Municipality Pharmacy Warehouse</i>
RB	: Rumah Bersalin/ <i>Delivery House</i>
Pustu	: Puskesmas pembantu/ <i>Auxiliary Public Health Center</i>
BP	: Balai Pengobatan/ <i>Polyclinic</i>
TPS	: Tempat Pembuangan Sementara / <i>landfill</i>
Jamkesmas	: Jaminan kesehatan masyarakat miskin/ <i>Poor public health insurance</i>
PJKMU	: Program Jaminan Kesehatan Masyarakat Umum
SIUP	: Surat Ijin Usaha Perdagangan/ <i>Trading Permission Letter</i>
TDP	: Tanda Daftar Perusahaan/ <i>Company Registration Identity</i>
API	: Angka Pengenal Importir/ <i>Importer's Identity Number</i>





## Statistik Kunci, 2017–2019 Key Statistics, 2017–2019

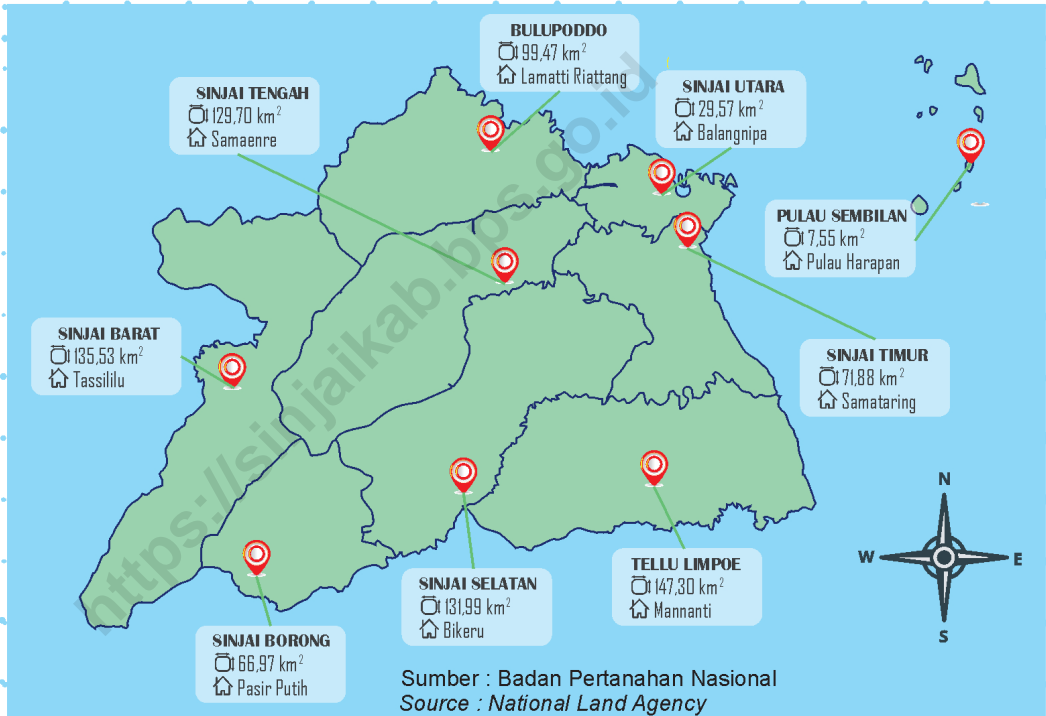
Rincian/Description	Satuan/Unit	2017	2018	2019
(1)	(2)	(3)	(4)	(5)
<b>SOSIAL/SOCIAL</b>				
Penduduk <sup>1</sup> /Population <sup>1</sup>	juta/million	261,9	265,0	265,0
Laju Pertumbuhan Penduduk <sup>1</sup> /Population Growth <sup>1</sup>	%	1,23	1,19	1,19
Angka Harapan Hidup <sup>1-e</sup> /Life Expectancy Rate <sup>1</sup>	tahun/years	71,1	71,2	71,2
Angka Melek Huruf Usia 15+/Literacy Rate Aged 15+	%	95,5	95,7	95,7
Tingkat Partisipasi Angkatan Kerja -TPAK <sup>2,3</sup> Labour Force Participation Rate-LFPR <sup>2,3</sup>	%	66,7	67,3	67,3
Tingkat Pengangguran Terbuka-TPT <sup>2</sup> Unemployment Rate-UR <sup>2</sup>	%	5,5 <sup>4</sup>	5,3 <sup>4</sup>	5,3 <sup>4</sup>
Penduduk Miskin <sup>4</sup> /Poor People <sup>4</sup>	juta/million	27,8	25,9	25,9
Persentase Penduduk Miskin <sup>4</sup> Percentage of Poor People <sup>4</sup>	%	10,6	9,8	9,8
Indeks Pembangunan Manusia-IPM <sup>5</sup> Human Development Index <sup>5</sup>	–	70,8	71,4	71,4
<b>EKONOMI/ECONOMIC</b>				
Produk Domestik Regional Bruto (PDRB) Harga Berlaku <sup>6</sup> Gross Regional Domestic Bruto (GRDP) at Current Price <sup>6</sup>	triliun rupiah trillion rupiahs	13 587,2 <sup>x</sup>	14 837,4 <sup>xx</sup>	14 837,4 <sup>xx</sup>
Laju Pertumbuhan Ekonomi <sup>8</sup> /Economic Growth <sup>7</sup>	%	5,1 <sup>x</sup>	5,2 <sup>xx</sup>	5,2 <sup>xx</sup>
PDRB Per Kapita Harga Berlaku <sup>6,8</sup> Per Capita of GRDP at Current Price <sup>6,8</sup>	juta rupiah million rupiahs	51,9 <sup>x</sup>	56,0 <sup>xx</sup>	56,0 <sup>xx</sup>

- Catatan/Notes: <sup>1</sup> Hasil proyeksi penduduk Indonesia 2010–2035 (pertengahan tahun/Juni)/The result of Indonesia population prjection 2010–2035 (mid year/June)
- <sup>2</sup> Kondisi Agustus/Condition at August
- <sup>3</sup> Menggunakan penimbang hasil proyeksi penduduk tahun 2010–2035/Weighted by the 2010–2035 population projection
- <sup>4</sup> Kondisi Maret/Condition at March
- <sup>5</sup> Sejak tahun 2010, IPM dihitung dengan metode baru. Komponen IPM metode baru adalah angka harapan hidup saat lahir, harapan lama sekolah, rata-rata lama sekolah, dan pengeluaran per kapita/Since 2010, HDI was calculated using new method. New HDI component are life expectancy at birth, expected years of schooling, means years of schooling, and expenditure per capita
- <sup>6</sup> Mulai tahun 2010 mengadopsi System of National Account 2008 (SNA 2008)/Since 2010 is in line with System of National Account 2008 (SNA 2008)
- <sup>7</sup> Menggunakan tahun dasar 2010 (2010=100)/Using 2010 base year (2010=100)
- <sup>8</sup> Menggunakan proyeksi penduduk berdasarkan hasil SP2010/Using population projection based on SP2010



# 01

## GEOGRAFI DAN IKLIM GEOGRAPHY AND CLIMATE



### TOTAL LUAS WILAYAH : 819,96 KM<sup>2</sup>

Total area of Sinjai Regency is 819,96 km<sup>2</sup>

This Regency was bounded by :

**KABUPATEN BONE**  
Bone Regency

**TELUK BONE**  
Bone Gulf

**KABUPATEN BULUKUMBA**  
Bulukumba Regency

**KABUPATEN BANTAENG**  
Bantaeng Regency

**KABUPATEN GOWA**  
Gowa Regency



**PENJELASAN TEKNIS**

1. Secara astronomis, Kabupaten Sinjai Kabupaten Sinjai terletak antara 502'56" - 5021'16" Lintang Selatan dan antara 1190 56'30" - 1200 25'33" Bujur Timur.
2. Berdasarkan posisi geografis, Kabupaten Sinjai memiliki batas-batas: Utara – Kabupaten Bone; Selatan – Kabupaten Bulukumba, Kabupaten Bantaeng; Barat – Kabupaten Gowa; Timur – Teluk Bone.
3. Sinjai Terdiri dari 9 kecamatan, yaitu:
  - Sinjai Barat
  - Sinjai Borong
  - Sinjai Selatan
  - Tellulimpoe
  - Sinjai Timur
  - Sinjai Tengah
  - Sinjai Utara
  - Bulupoddo
  - Pulau Sembilan
4. Badan Pusat Statistik (BPS) telah melakukan Pendataan Potensi Desa (Podes) sejak tahun 1980. Sejak saat itu, Podes dilaksanakan secara rutin sebanyak 3 kali dalam kurun waktu sepuluh tahun untuk mendukung kegiatan Sensus Penduduk, Sensus Pertanian, ataupun Sensus Ekonomi. Dengan demikian, fakta potensi yang penting terkait ketersediaan infrastruktur potensi yang dimiliki oleh setiap wilayah dapat dipantau perkembangannya secara berkala dan terus menerus.

**TECHNICAL NOTES**

1. *Astronomically, Sinjai District of Sinjai Regency is located between 502'56" - 5021'16" South Latitude and between 119056'30"- 120025'33" East Longitude.*
2. *In terms of geographic position, Sinjai district has boundaries: North - Bone District; South - Bulukumba District, Bantaeng District; West - Gowa District; East - Bone Bay.*
3. *Sinjai has 9 subdistricts, these include:*
  - Sinjai Barat
  - Sinjai Borong
  - Sinjai Selatan
  - Tellulimpoe
  - Sinjai Timur
  - Sinjai Tengah
  - Sinjai Utara
  - Bulupoddo
  - Pulau Sembilan
4. *BPS- Statistics already recorded village potential (Podes) since 1980. Since then Podes regularly implemented 3 (three) times within ten years to support the activities of the Population Census, Agriculture Census, or Economic Census. Thus, important facts related to the availability of infrastructure and the potential possessed by each region can be monitored regularly and continually.*

5. Sejak tahun 2008, pendataan Podes mengalami perubahan dengan adanya penambahan kuesioner suplemen kecamatan dan kabupaten/kota. Penambahan kuesioner tersebut bertujuan untuk meningkatkan manfaat data Podes bagi para konsumen data dan pemerintah daerah dalam perencanaan pembangunan wilayah.
  6. Data Podes merupakan satu-satunya sumber data kewilayahan yang muatannya beragam dan memberi gambaran tentang situasi pembangunan suatu wilayah (regional). Ini berbeda dengan data dari hasil pendekatan rumah tangga yang lebih menekankan pada dimensi aktivitas sektoral. Keduanya sama penting dan menjadi kekayaan BPS.
  7. Cakupan Wilayah Pencacahan Podes dilakukan secara sensus terhadap seluruh wilayah, administrasi pemerintahan terendah setingkat desa (yaitu desa, kelurahan, nagari Unit Pemukiman Transmigrasi (UPT) yang masih dibina oleh kementerian terkait.
  8. Metode Pengumpulan Data Pengumpulan data Podes 2014 dilakukan melalui wawancara langsung oleh petugas terlatih dengan narasumber yang relevan. Petugas adalah aparatur ataupun mitra kerja BPS Kabupaten/ Kota, sementara narasumber
5. *Since 2008, Podes has been changed especially in providing additional information from subdistrict and regency /municipality, using separate questionnaires. The goal of these changes is to provide more benefits for data users and local government in regional development planning.*
  6. *Podes data is the only one source of spatial data consisting of various information and providing a picture of development progress in a region. The Podes data are different from data resulted from household surveys focusing on the dimension of sectoral activities. Both kind of data are important and become the trade mark of BPS on the data richness aspect.*
  7. *Podes Coverage Podes enumeration is implemented as a census of the governmental administrative region equivalent to village (i.e. village, sub-district, nagari, and Transmigration Settlement Unit which is still fostered by the relevant ministries).*
  8. *Method of Data Collection Data collection of Podes 2014 carried out through direct interviews by trained personnel with relevant respondents. The interviewers are BPS Regency /Municipality personnel or partners meanwhile, the selected respondents are the*

kepala desa/lurah atau narasumber lain yang memiliki pengetahuan terhadap wilayah target pencacahan.

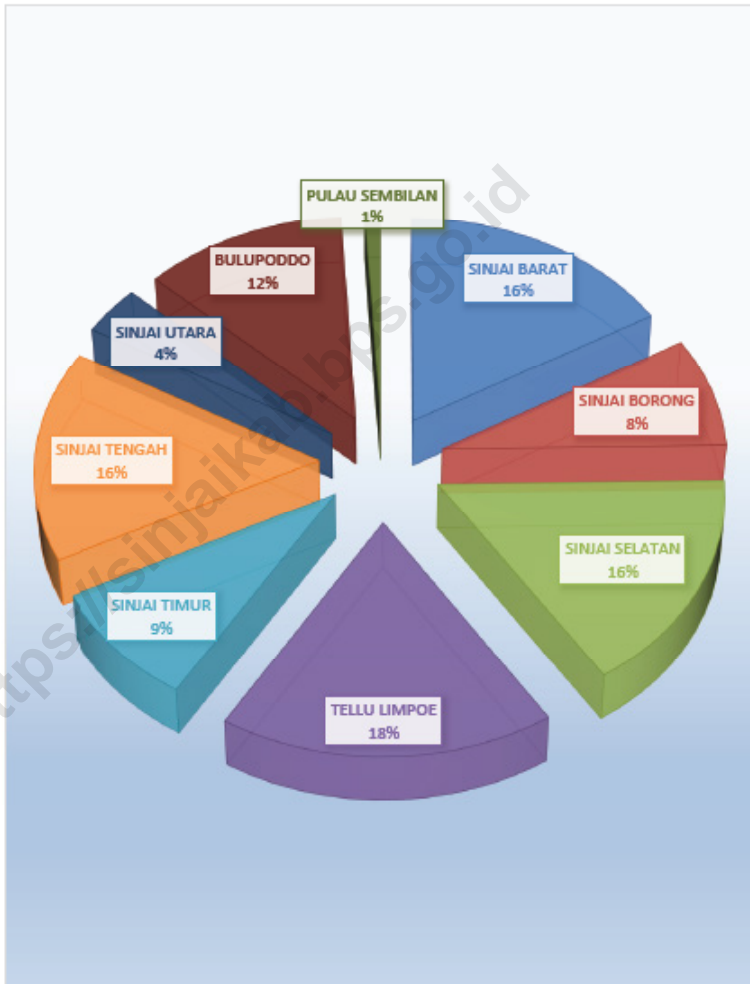
9. Desa/Kelurahan Tepi Laut adalah desa/kelurahan yang sebagian atau seluruh wilayahnya bersinggungan langsung dengan laut, baik berupa pantai maupun tebing karang.
10. Desa/Kelurahan bukan tepi laut adalah desa/kelurahan yang wilayahnya tidak bersinggungan langsung dengan laut.

*the village head/sub-district head or other respondents who have the knowledge towards the target area of enumeration.*

9. *Coastal Village/Coastal Sub-District is a village/sub-district which some areas are intersect/directly adjacent to the sea, either gently sloping/flat beach or cliffs/reef.*
10. *Non Coastal Village/Non Coastal Sub-District is a village which has no area that intersect/directly adjacent to the sea.*

<https://sinjaikab.bps.go.id>

**Gambar** 1.1 **Luas Daerah menurut Kecamatan (%), 2019**  
**Figures** 1.1 **Area of Subdistrict (%), 2019**



Sumber/Source : Berdasarkan Peraturan Menteri Dalam Negeri No. 66 Tahun 2011 tanggal 28 Desember 2011  
Based on Minister Of Home Affairs Regulation No 66/2011, December 28,2011



## 1.1 KEADAAN GEOGRAFI GEOGRAPHY CONDITION

**Tabel** 1.1.1 **Luas Daerah dan Jumlah Pulau Menurut Kecamatan di Kabupaten Sinjai, 2019**  
*Total Area and Number of Islands by Subdistrict in Sinjai Regency, 2019*

Kecamatan <i>Subdistrict</i>	Ibukota Kecamatan <i>Capital of Subdistrict</i>	Luas <i>Total Area</i> (km <sup>2</sup> /sq.km)
(1)	(2)	(3)
Sinjai Barat	Tassililu	135,53
Sinjai Borong	Pasir Putih	66,97
Sinjai Selatan	Bikeru	131,99
Tellulimpoe	Mannanti	147,30
Sinja Timur	Samataring	71,88
Sinjai Tengah	Samaenre	129,70
Sinjai Utara	Balangnipa	29,57
Bulupoddo	Lamatti Riattang	99,47
Pulau Sembilan	Pulau Harapan	7,55
<b>SINJAI</b>	<b>***</b>	<b>819,96</b>

Lanjutan Tabel/*Continued Table 1.1.1*

<b>Kecamatan Subdistrict</b>	<b>Persentase terhadap Luas Kabupaten Percentage to Regency Area</b>	<b>Jumlah Pulau Number of Islands</b>
(1)	(4)	(5)
Sinjai Barat	16,53	-
Sinjai Borong	8,17	-
Sinjai Selatan	16,10	-
Tellulimpoe	17,96	-
Sinja Timur	8,77	-
Sinjai Tengah	15,82	-
Sinjai Utara	3,61	-
Bulupoddo	12,13	-
Pulau Sembilan	0,92	9
<b>SINJAI</b>	<b>100,00</b>	<b>9</b>

Catatan/Note: <sup>1</sup> Berdasarkan Peraturan Menteri Dalam Negeri Nomor 137 Tahun 2017 tanggal 29 Desember 2017/*Based on Minister of Home Affairs Regulation Number 137/2017, December 29, 2017*

<sup>2</sup> Berdasarkan informasi Kementerian Dalam Negeri Tahun 2018/*Based on information from Ministry of Home Affairs, 2018*

Sumber/Source: Badan Perencanaan Pembangunan Daerah Kabupaten Sinjai/*Regional Development Planning Board in Sinjai*

**Tabel**  
**Table** 1.1.2**Tinggi Wilayah dan Jarak ke Ibukota Kabupaten Menurut  
Kecamatan di Kabupaten Sinjai, 2019**  
*Altitude and Distance to the Capital of Regency by  
Subdistrict in Sinjai Regency, 2019*

Kecamatan Subdistrict	Tinggi Wilayah (mdpl) Altitude (m a.s.l)					
	< 25		25 - 100		100 - 500	
	Ha	%	Ha	%	Ha	%
(1)	(2)	(3)	(4)	(5)	(6)	(7)
Sinjai Barat	-	-	-	-	1 717	12,67
Sinjai Borong	-	-	-	-	156	2,33
Sinjai Selatan	-	-	-	-	12 687	96,12
Tellulimpoe	387	2,63	2 474	16,80	11 869	80,58
Sinja Timur	2 128	29,60	3 210	44,66	1 850	25,74
Sinjai Tengah	-	-	616	4,75	9 419	72,62
Sinjai Utara	1 513	51,17	1 444	48,83	-	-
Bulupoddo	-	-	1 716	17,25	6 597	66,32
Pulau Sembilan	612	82,25	134	17,75	-	-
<b>SINJAI</b>	<b>4 649</b>	<b>5,67</b>	<b>9 594</b>	<b>11,70</b>	<b>44 295</b>	<b>54,02</b>

Lanjutan Tabel/Continued Table 1.1.2

Kecamatan Subdistrict	Tinggi Wilayah (mdpl) Altitude (m a.s.l)				Jarak ke Ibukota Distance to the Capital
	500 - 1000		> 1000		
	Ha	%	Ha	%	
(1)	(8)	(9)	(10)	(11)	(12)
Sinjai Barat	6 261	46,20	5 575	41,16	48
Sinjai Borong	4 273	63,80	2 268	33,87	43
Sinjai Selatan	512	3,88	-	-	27
Tellulimpoe	-	-	-	-	38
Sinja Timur	-	-	-	-	4
Sinjai Tengah	2 935	2 263	-	-	12
Sinjai Utara	-	-	-	-	-
Bulupoddo	1 634	16,43	-	-	18
Pulau Sembilan	-	-	-	-	13
<b>SINJAI</b>	<b>15 615</b>	<b>19,04</b>	<b>7 843</b>	<b>9,57</b>	<b>***</b>

Catatan/Note: <sup>1</sup> Berdasarkan Peraturan Menteri Dalam Negeri Nomor 137 Tahun 2017 tanggal 29 Desember 2017/Based on Minister of Home Affairs Regulation Number 137/2017, December 29, 2017

<sup>2</sup> Berdasarkan informasi Badan Perencanaan Pembangunan Daerah Kabupaten Sinjai Tahun 2018/Based on information from Regional Development Planning Board in Sinjai, 2018

Sumber/Source: Badan Perencanaan Pembangunan Daerah Kabupaten Sinjai/Regional Development Planning Board in Sinjai

02

PEMERINTAHAN  
GOVERNMENT

# JUMLAH PNS

Civil Servants

2018

4699

**1959**  
Laki-laki  
Male

**2740**  
Perempuan  
Female

2019

4813

**1978**  
Laki-laki  
Male

**2835**  
Perempuan  
Female

Meningkat  
Increase



Sumber : Badan Kepegawaian dan Pengembangan SDM Aparatur



**PENJELASAN TEKNIS**

1. Anggota Dewan Perwakilan Rakyat Daerah (DPRD) dipilih melalui pemilihan umum (pemilu) dan dilantik dalam masa jabatan lima tahun.
2. Pegawai Negeri Sipil (PNS) adalah setiap warga negara Republik Indonesia yang telah memenuhi syarat yang ditentukan, diangkat oleh pejabat yang berwenang dan disertai tugas negara lainnya, dan digaji berdasarkan peraturan perundang-undangan yang berlaku. PNS terdiri dari PNS pusat dan PNS daerah.
3. Desa adalah kesatuan masyarakat hukum yang memiliki batas wilayah yang berwenang untuk mengatur dan mengurus urusan pemerintahan, kepentingan masyarakat setempat berdasarkan prakarsa masyarakat, hak asal usul, dan/atau hak tradisional yang diakui dan dihormati dalam sistem Pemerintahan Negara Kesatuan Republik Indonesia (Undang-Undang Nomor 6 Tahun 2014 tentang Desa).
4. Kelurahan adalah suatu wilayah yang dipimpin oleh seorang Lurah sebagai perangkat daerah kabupaten dan atau daerah kota di bawah kecamatan (Undang-Undang No. 32 Tahun 2004 tentang Pemerintahan Daerah).

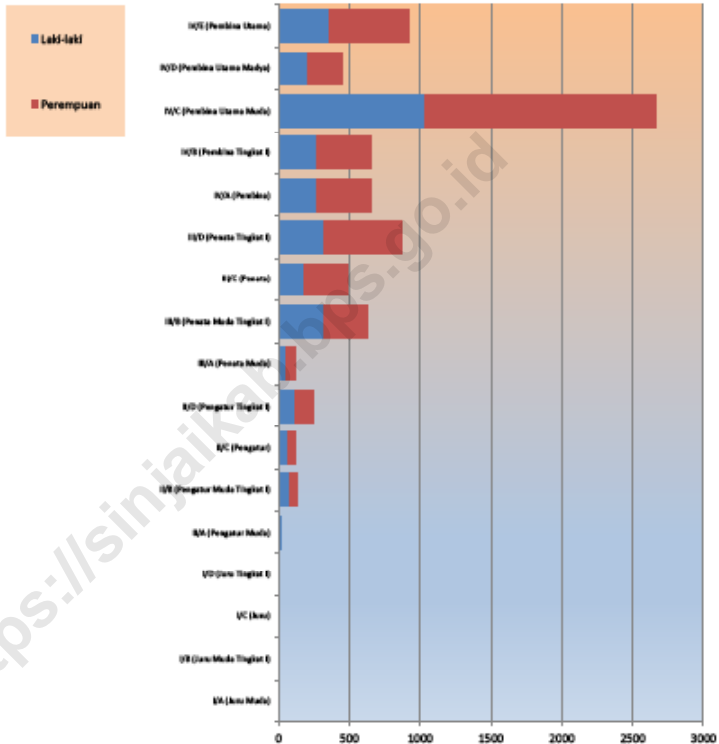
**TECHNICAL NOTES**

1. *Regional House of Representatives (DPRD) members are elected through a general election and appointed fo a five-years membership.*
2. *Civil servants (PNS) is every citizen of the Republic of Indonesia which have been determined eligible, be appointed by the competent authority and assigned the task in a country office, or charge of any other country, and paid based on legislation and regulations. PNS consists of the central and regional civil servants.*
3. *Village is the unity of the legal community who have territorial boundaries that are authorized to regulate and manage government affairs, the interest of local communities based on community initiatives, the origin and local customs that are acknowledged and respected within the unitary System of Government Republic of Indonesia (Law No. 6 Year 2014 about Village).*
4. *Special village is an area that is led by a special village head (Lurah) as an apparatus of regency and or municipility under the district (Law No.32 Year 2004 about Local Governmental).*

**Gambar** 2.1  
**Figures**

**Jumlah PNS Menurut Tingkat Kepangkatan dan Jenis Kelamin di Lingkup Pemerintah Daerah Kabupaten Sinjai, 2019**

*Number of Civil Servants by Hierarchy and Gender at Local Government in Sinjai Regency, 2019*



Sumber/Source : Badan Kepegawaian dan Pengembangan SDM Aparatur Kabupaten Sinjai/Civil Services and Human Resources Development Agency of Sinjai Regency



## 2.1 WILAYAH ADMINISTRATIF ADMINISTRATIVE AREA

**Tabel** 2.1.1 **Jumlah Desa<sup>1</sup>/Kelurahan Menurut Kecamatan, 2015–2019**  
**Table** 2.1.1 **Number of Villages<sup>1</sup>/Kelurahan by Subdistrict, 2015–2019**

Kecamatan Subdistrict	2015	2016	2017	2018	2019
(1)	(2)	(3)	(4)	(5)	(6)
Sinjai Barat	9	9	9	9	9
Sinjai Borong	8	8	8	8	8
Sinjai Selatan	11	11	11	11	11
Tellulimpoe	11	11	11	11	11
Sinja Timur	13	13	13	13	13
Sinjai Tengah	11	11	11	11	11
Sinjai Utara	6	6	6	6	6
Bulupoddo	7	7	7	7	7
Pulau Sembilan	4	4	4	4	4
<b>SINJAI</b>	<b>80</b>	<b>80</b>	<b>80</b>	<b>80</b>	<b>80</b>

Catatan/Note: <sup>1</sup> Termasuk kelurahan dan Unit Permukiman Transmigrasi (UPT)/Include Transmigration Settlement Unit  
Sumber/Source: Peraturan Kepala Badan Pusat Statistik Nomor 29 Tahun 2018 Tanggal 15 Januari 2018 tentang Perubahan Atas Peraturan Kepala Badan Pusat Statistik Nomor 55 Tahun 2017 tentang Kode dan Nama Wilayah Kerja Statistik Tahun 2017  
Chief Statistician Regulation Number 29/2018, January 15 2018, as a revision of Chief Statistician Regulation Number 55 of 2017 on Code and Name of Regional Level of Data Collection.

## 2.2 SUMBER DAYA MANUSIA HUMAN RESOURCES

**Tabel** 2.2.1 **Jumlah Pegawai Negeri Sipil Menurut Jabatan dan Jenis Kelamin di Kabupaten Sinjai, Desember 2018 dan Desember 2019**  
**Table** 2.2.1 **Number of Civil Servants by Occupation and Sex in Sinjai Regency, December 2018 dan December 2019**

Jabatan <i>Occupation</i>	2018		Jumlah <i>Total</i>
	Laki-laki <i>Male</i>	Perempuan <i>Female</i>	
(1)	(2)	(3)	(4)
<b>Fungsional Tertentu</b> <i>Specific Functional</i>	613	423	1 036
<b>Fungsional Umum</b> <i>Staff General Functional</i>	911	2 053	2 964
<b>Struktural/Structural</b>	435	264	699
Eselon V/5th Echelon	0	0	0
Eselon IV/4th Echelon	306	222	528
Eselon III/3rd Echelon	104	37	141
Eselon II/2nd Echelon	25	5	30
Eselon I/1st Echelon	0	0	0
<b>Jumlah/Total</b>	<b>1 959</b>	<b>2 740</b>	<b>4 699</b>

Lanjutan Tabel/*Continued Table 2.2.1*

Jabatan <i>Occupation</i>	2019		Jumlah <i>Total</i>
	Laki-laki <i>Male</i>	Perempuan <i>Female</i>	
(1)	(5)	(6)	(7)
<b>Fungsional Tertentu</b> <i>Specific Functional</i>	954	2 133	3 087
<b>Fungsional Umum</b> <i>Staf General Functional</i>	552	425	977
<b>Struktural/Structural</b>	472	277	749
Eselon V/5th Echelon	0	0	0
Eselon IV/4th Echelon	332	219	551
Eselon III/3rd Echelon	112	53	165
Eselon II/2nd Echelon	28	5	33
Eselon I/1st Echelon	0	0	0
<b>Jumlah/Total</b>	<b>2 450</b>	<b>3 112</b>	<b>4 813</b>

Catatan/Note: ...

Sumber/Source: Badan Kepegawaian dan Pengembangan SDM Aparatur Kabupaten Sinjai/*Civil Services and Human Resources Development Agency of Sinjai Regency*

**Tabel**  
**Table 2.2.2****Jumlah Pegawai Negeri Sipil Menurut Tingkat Pendidikan dan Jenis Kelamin di Kabupaten Sinjai, Desember 2018 dan Desember 2019**  
**Number of Civil Servants by Educational Level and Sex in Sinjai Regency, December 2018 and December 2019**

Tingkat Pendidikan <i>Educational Level</i>	2018		
	Laki-laki <i>Male</i>	Perempuan <i>Female</i>	Jumlah <i>Total</i>
(1)	(2)	(3)	(4)
Sampai dengan SD <i>Up to Primary School</i>	78	0	18
SMP/Sederajat <i>General Vocational Junior High School</i>	22	0	22
SMA/Sederajat <i>General/Vocational Senior High School</i>	378	246	624
Diploma I, II/Akta I, II <i>Diploma I, II/Akta I, II</i>	138	375	513
Diploma III/Akta III/Sarjana Muda <i>Diploma III/Akta III/Bachelor</i>	77	397	474
Tingkat Sarjana/Doktor/Ph.D <i>University Graduates</i>	1 326	1 722	3 048
<b>Jumlah/Total</b>	<b>1 959</b>	<b>2 740</b>	<b>4 699</b>

Lanjutan Tabel/*Continued Table 2.2.2*

Tingkat Pendidikan <i>Educational Level</i>	2019		
	Laki-laki <i>Male</i>	Perempuan <i>Female</i>	Jumlah <i>Total</i>
(1)	(2)	(3)	(4)
Sampai dengan SD <i>Up to Primary School</i>	9	0	9
SMP/Sederajat <i>General Vocational Junior High School</i>	20	0	20
SMA/Sederajat <i>General/Vocational Senior High School</i>	347	229	576
Diploma I, II/Akta I, II <i>Diploma I, II/Akta I, II</i>	128	358	486
Diploma III/Akta III/Sarjana Muda <i>Diploma III/Akta III/Bachelor</i>	78	399	477
Tingkat Sarjana/Doktor/Ph.D <i>University Graduates</i>	1 396	1 849	3 245
<b>Jumlah/Total</b>	<b>1 978</b>	<b>2 835</b>	<b>4 813</b>

Catatan/Note:

Sumber/Source: Badan Kepegawaian dan Pengembangan SDM Aparatur Kabupaten Sinjai/*Civil Services and Human Resources Development Agency of Sinjai Regency*

**Tabel**  
**Table** 2.2.3

**Jumlah Pegawai Negeri Sipil Menurut Tingkat  
Kepangkatan dan Jenis Kelamin di Kabupaten Sinjai,  
Desember 2018 dan Desember 2019**  
*Number of Civil Servants by Hierarchy and Sex in Sinjai  
Regency, December 2018 and December 2019*

Pangkat/Golongan/Ruang Hierarchy	2018		
	Laki-laki Male	Perempuan Female	Jumlah Total
(1)	(2)	(3)	(4)
1. I/A (Juru Muda)	-	-	-
2. I/B (Juru Muda Tingkat I)	1	-	1
3. I/C (Juru)	11	-	11
4. I/D (Juru Tingkat I)	4	-	4
<b>Golongan I/Range I</b>	16	-	16
5. II/A (Pengatur Muda)	81	50	131
6. II/B (Pengatur Muda Tingkat I)	69	58	127
7. II/C (Pengatur)	117	126	243
8. II/D (Pengatur Tingkat I)	61	66	127
<b>Golongan II/Range II</b>	328	300	628
9. III/A (Penata Muda)	179	305	484
10. III/B (Penata Muda Tingkat I)	318	555	873
11. III/C (Penata)	267	385	652
12. III/D (Penata Tingkat I)	271	386	657
<b>Golongan III/Range III</b>	1 035	1 631	2 666
13. IV/A (Pembina)	210	245	455
14. IV/B (Pembina Tingkat I)	357	560	917
15. IV/C (Pembina Utama Muda)	12	4	16
16. IV/D (Pembina Utama Madya)	1	-	1
17. IV/E (Pembina Utama)	-	-	-
<b>Golongan IV/Range IV</b>	580	809	1389
<b>Jumlah/Total</b>	<b>1 959</b>	<b>2 740</b>	<b>4 699</b>

Lanjutan Tabel/*Continued Table 2.2.3*

Pangkat/Golongan/Ruang <i>Hierarchy</i>	2019		
	Laki-laki <i>Male</i>	Perempuan <i>Female</i>	Jumlah <i>Total</i>
	(1)	(5)	(6)
1. I/A (Juru Muda)	-	-	-
2. I/B (Juru Muda Tingkat I)	1	-	1
3. I/C (Juru)	3	-	3
4. I/D (Juru Tingkat I)	8	-	8
<b>Golongan I/Range I</b>	-	-	-
5. II/A (Pengatur Muda)	34	8	42
6. II/B (Pengatur Muda Tingkat I)	86	63	149
7. II/C (Pengatur)	126	176	302
8. II/D (Pengatur Tingkat I)	75	57	132
<b>Golongan II/Range II</b>	-	-	-
9. III/A (Penata Muda)	159	306	465
10. III/B (Penata Muda Tingkat I)	316	549	865
11. III/C (Penata)	270	429	699
12. III/D (Penata Tingkat I)	339	470	809
<b>Golongan III/Range III</b>	-	-	-
13. IV/A (Pembina)	210	245	455
14. IV/B (Pembina Tingkat I)	334	528	862
15. IV/C (Pembina Utama Muda)	16	4	20
16. IV/D (Pembina Utama Madya)	1	0	1
17. IV/E (Pembina Utama)	-	-	-
<b>Golongan IV/Range IV</b>	-	-	-
<b>Jumlah/Total</b>	<b>1 978</b>	<b>2 835</b>	<b>4 813</b>

Catatan/Note: ...

Sumber/Source: Badan Kepegawaian dan Pengembangan SDM Aparatur Kabupaten Sinjai/*Civil Services and Human Resources Development Agency of Sinjai Regency*

## 2.3 KEUANGAN PEMERINTAH GOVERNMENT FINANCE

**Tabel 2.3.1** Realisasi Pendapatan Pemerintah Kabupaten Sinjai Menurut Jenis Pendapatan (ribu rupiah), 2018–2019  
*Actual Sinjai Regency Government Revenues by Kind of Revenues (thousand rupiahs), 2018–2019*

Jenis Pendapatan/Kind of Revenues	2018	2019
(1)	(2)	(3)
<b>1. Pendapatan Asli Daerah (PAD)/Regional Revenue</b>	95 221.95	102 321 438.31
1.1 Pajak Daerah/Regional Tax	15 829.12	16 419 188.48
1.2 Retribusi Daerah/Regional Retribution	6 095.75	5 263 054.05
1.3 Hasil Perusahaan Milik Daerah dan Pengelolaan Kekayaan Daerah yang Dipisahkan/Regional-Owned Company Revenue and Separated Management of Regional Wealth	4 660.80	4 773 19.83
1.4 Lain-lain PAD yang Sah/Other Regional Revenue	68 636.29	75 866 000.95
<b>2. Dana Perimbangan/Balance Funds</b>	846 678.30	867 367 968.94
2.1 Bagi Hasil Pajak dan Bukan Pajak/Tax Sharing Revenue and Non-Tax Sharing Revenue	16 196.35	14 201 186.45
2.2 Dana Alokasi Umum/General Allocation Fund	585 911.08	611 802 671.00
2.3 Dana Alokasi Khusus/Special Allocation Fund	262 570.87	241 364 111.49
<b>3. Lain-lain Pendapatan yang Sah/Other Revenue</b>	177 007.36	166 571 037.08
<b>Jumlah/Total</b>	<b>1 136 907.61</b>	<b>1 136 260 444.33</b>

Catatan/Note: ...

Sumber/Source: Badan Pengelola Keuangan dan Asset Daerah Kabupaten Sinjai / Regional Financial and Asset Management Agency of Sinjai Regency



03

## PENDUDUK DAN KETENAGAKERJAAN POPULATION AND EMPLOYMENT

**Penduduk (Ribu)**

*Population (Thousand)*

**265,93**

**Laju Pertumbuhan  
Penduduk per Tahun**

*Annual Population Growth Rate*

**2,27%**

**Kepadatan Penduduk  
per km<sup>2</sup>**

*Population Density per sq.km*

**324,32**



**Rasio Jenis Kelamin**

*Population Sex Ratio*

**98,04**





**PENJELASAN TEKNIS**

**TECHNICAL NOTES**

1. Sumber utama data kependudukan adalah sensus penduduk yang dilaksanakan setiap sepuluh tahun sekali. Sensus penduduk telah dilaksanakan sebanyak enam kali sejak Indonesia merdeka, yaitu tahun 1961, 1971, 1980, 1990, 2000, dan 2010. Di dalam sensus penduduk, pencacahan dilakukan terhadap seluruh penduduk yang berdomicili di wilayah teritorial Indonesia termasuk warga negara asing kecuali anggota korps diplomatic negara sahabat beserta keluarganya. Metode pengumpulan data dalam sensus dilakukan dengan wawancara antara petugas sensus dengan responden dan juga melalui e-census. Pencatatan penduduk menggunakan konsep usual residence, yaitu konsep di mana penduduk biasa bertempat tinggal. Bagi penduduk yang bertempat tinggal tetap dicacah di mana mereka biasa tinggal, sedangkan untuk penduduk yang tidak bertempat tinggal tetap dicacah ditempat di mana mereka ditemukan petugas sensus pada malam bertempat tinggal tetap adalah tunawisma, awak 'Hari Sensus'. Termasuk penduduk yang tidak kapal berbendera Indonesia, penghuni perahu/rumah apung, masyarakat terpencil/ terasing,

1. *The main source of demographic data is population census, which is conducted every ten years. Population Census has been conducted six times since Indonesia's independence: 1961,1971, 1980, 1990, 2000, and 2010. The population census enumerates all residents who domicile in the entire territory of Indonesia including foreign citizens except the diplomatic corps members and their families. The method of data collection in a population census involves interviewing respondents and conducting e-census. Enumeration of the population uses the concept of "usual residence", which is the concept of "places where people usually live". De jure was applied to the permanent residents, while de facto was applied to the non-permanent residents were enumerated where they were found by the enumerators, on the night of 'Census Date'. The non permanent residents include homeless people, ship crew, boat people, remote area community, and internally displaced months or more were not enumerated in their persons. Those who had permanent residence and had been travelling away from their home for six permanent place, but in the place where they were during the census. For the periods where the*

dan pengungsi. Bagi mereka yang mempunyai tempat tinggal tetap dan sedang bepergian ke luar wilayah lebih dari enam bulan, tidak dicacah di tempat tinggalnya, tetapi dicacah di tempat tujuannya. Untuk tahun yang tidak dilaksanakan sensus penduduk, data kependudukan diperoleh dari hasil proyeksi penduduk. Proyeksi penduduk merupakan suatu perhitungan ilmiah yang didasarkan pada asumsi dari komponen-komponen perubahan penduduk, yaitu kelahiran, kematian, dan migrasi. Proyeksi penduduk Indonesia 2010–2035 menggunakan data dasar penduduk hasil SP2010.

2. Penduduk Indonesia adalah semua orang yang berdomisili di wilayah teritorial Indonesia selama 6 bulan atau lebih dan atau mereka yang berdomisili kurang dari 6 bulan tetapi bertujuan menetap.
3. Laju pertumbuhan penduduk adalah angka yang menunjukkan persentase penambahan penduduk dalam jangka waktu tertentu.
4. Kepadatan penduduk adalah rasio banyaknya penduduk per kilometer persegi.
5. Rasio jenis kelamin adalah perbandingan antara penduduk laki-laki dan penduduk perempuan pada suatu wilayah dan waktu tertentu. Biasanya dinyatakan

*population census is not conducted, population projection is done to estimate population during those years. The population projection is an estimate based on the demographic components, such as birth, death, and migration. Indonesia's 2010–2035 population projection used the 2010 Population Census as the base population.*

2. *The population of Indonesia are all residents of the entire territory of Indonesia who have stayed for six months or longer, and those who intended to stay more than six months even though their length of stay is less than six months.*
3. *The growth rate of population is the number that show percentage of population growth within a specified period.*
4. *Population density is ratio of population per square kilometer.*
5. *Sex ratio is the ratio of males population to females population in a given area and time, usually expressed as the number of males for every 100 females.*

- dengan banyaknya penduduk laki-laki untuk 100 penduduk perempuan.
6. Distribusi penduduk adalah pola persebaran penduduk di suatu wilayah, baik berdasarkan batas-batas geografis maupun berdasarkan batas-batas administrasi pemerintahan.
  7. Komposisi penduduk adalah pola persebaran penduduk menurut karakteristiknya, contoh: penduduk menurut kelompok umur, penduduk menurut jenis kelamin.
  8. Rumah tangga adalah seseorang atau sekelompok orang yang mendiami sebagian atau seluruh bangunan fisik/sensus dan biasanya tinggal bersama serta pengelolaan makan dari satu dapur. Yang dimaksud makan dari satu dapur adalah jika pengurusan kebutuhan sehari-harinya dikelola bersama-sama jadi satu.
  9. Anggota rumah tangga adalah semua orang yang biasanya bertempat tinggal di suatu rumah tangga, baik yang berada di rumah saat pencacahan maupun yang sementara tidak ada.
  10. Rata-rata anggota rumah tangga adalah angka yang menunjukkan rata-rata jumlah anggota rumah tangga per rumah tangga
  11. Istilah migrasi seumur hidup disebut bila provinsi tempat tinggal seseorang pada saat pencacahan berbeda dengan
6. *Population distribution is the pattern of population distribution in an area, either by geographic boundaries or by government administrative boundaries.*
  7. *Population composition is the pattern of population distribution by its characteristics, example: population by age group, population by sex.*
  8. *Household is an individual or group of people living in a physical/census building unit or part of it and usually commit on a common provision for food and other essentials of living. Common provision for food means one organising daily needs for all household members.*
  9. *Household member are those who usually lives in a household regardless of their location at the time of enumeration.*
  10. *Average household size is the average number of household members per household*
  11. *Lifetime migration terminology if someone's province of residence at the time of enumeration was different from his/her province of*

- provinsi tempat lahirnya.
12. Istilah migrasi risen disebut bila provinsi tempat tinggal seseorang pada saat pencacahan berbeda dengan provinsi tempat tinggalnya 5 tahun yang lalu.
  13. Penduduk usia kerja adalah penduduk yang berumur 15 tahun ke atas.
  14. Angkatan kerja adalah penduduk yang usia kerja (15 tahun ke atas) yang bekerja, punya pekerjaan namun sementara tidak bekerja, dan pengangguran.
  15. Bekerja adalah kegiatan ekonomi yang dilakukan oleh seseorang dengan maksud memperoleh dengan maksud membantu memperoleh pendapatan atau keuntungan dan lamanya bekerja paling sedikit 1 jam secara terus menerus dalam seminggu yang lalu (termasuk pekerja keluarga tanpa upah yang membantu dalam suatu usaha/kegiatan ekonomi).
  16. Jumlah jam kerja seluruhnya adalah jumlah jam kerja yang digunakan untuk bekerja (tidak termasuk jam kerja istirahat resmi dan jam kerja yang digunakan untuk hal-hal diluar pekerjaan).
  17. Lapangan usaha adalah bidang kegiatan dari pekerjaan /tempat bekerja dimana seseorang bekerja. Klasifikasi lapangan usaha mengikuti klasifikasi Baku Lapangan Usaha Indonesia (KBLI) dalam 1 digit.
12. *Recent migration terminology if someone's of residence at the time of different from his/her province of residence 5 years ago.*
  13. *Working age population is persons of 15 years and over.*
  14. *Labor force or economically active are persons of 15 years and over, who in the previous week were working, temporarily absent from work but having jobs, and unemployment.*
  15. *Working is economic activity conducted by a person and intended to earn income by doing work or helping to do work at least one hour continuously during the reference week (including unpaid family worker/s for any economic activity).*
  16. *Total working hours is the total hours spent by an employee to perform all jobs (excluding the time used for other activities which are not classified as work).*
  17. *Industry is field of a person's activity or establishment. The classification of industries follows the Indonesia Standard Industrial Classification (KBLI) in one digit.*

18. Status pekerjaan adalah kedudukan seseorang dalam unit usaha/kegiatan dalam melakukan pekerjaan.
  19. Berusaha sendiri tanpa dibantu orang lain adalah bekerja atau berusaha dengan menanggung risiko secara ekonomis, yaitu dengan tidak kembalinya ongkos produksi yang telah dikeluarkan dalam rangka usahanya tersebut, serta tidak menggunakan pekerja dibayar maupun pekerja tak dibayar, termasuk yang sifat pekerjaannya memerlukan teknologi atau keahlian khusus.
  20. Berusaha dibantu buruh tidak tetap/buruh tidak dibayar adalah bekerja atau berusaha atas risiko sendiri, dan menggunakan buruh/pekerja tak dibayar dan atau buruh/pekerja tidak tetap.
  21. Berusaha dibantu tetap/buruh dibayar adalah berusaha atas risiko sendiri dan mempekerjakan paling sedikit satu orang buruh/pekerja tetap yang dibayar.
  22. Buruh/karyawan/pegawai adalah seseorang yang bekerja pada orang lain atau instansi/kantor/ perusahaan secara tetap dengan menerima upah/gaji baik berupa uang maupun barang. Buruh yang tidak mempunyai majikan tetap, tidak digolongkan sebagai buruh/karyawan, tetapi sebagai pekerja bebas. Seseorang dianggap memiliki majikan tetap jika memiliki 1 (satu) majikan (orang/rumah tangga) yang sama
18. *Employment status is the status of a person at his place of work or establishment where he was employed.*
  19. *Own-account worker is a person who works at his own risk without assisted by paid per mount worker or unpaid worker include technical job or skill job.*
  20. *Employer assisted by temporary workers/unpaid worker is a person who works at his own risk and assisted by temporary worker/unpaid worker.*
  21. *Employer assisted by permanent workers/paid workers is a person who does his business at her/his own risk at least one assisted by paid permanent worker.*
  22. *Employee is a person who work permanently for other people or institution/office/ company and gains some money/cash or goods as wage/salary. Labor who have no permanent employer is not categorized as a laborer/worker/employee but casual worker. A laborers in general is considered to have a permanent employer if he has the same employer during the past month, particularly for building construction sector is*

dalam sebulan terakhir, khusus pada sektor bangunan batasannya tiga bulan. Apabila majikannya instansi/lembaga, boleh lebih dari satu.

23. Pekerja bebas adalah seseorang yang bekerja pada orang lain/majikan/institusi yang tidak tetap (lebih dari 1 majikan dalam sebulan terakhir) di usaha pertanian baik berupa usaha pertanian baik berupa usaha rumah tangga maupun bukan usaha rumah tangga, ataupun di non pertanian atas dasar balas jasa dengan memberi upah menerima upah atau imbalan baik berupa uang maupun barang, dan baik dengan system pembayaran harian maupun borongan.
24. Pekerja tak dibayar adalah seseorang yang bekerja membantu usaha untuk memperoleh penghasilan/keuntungan yang dilakukan oleh salah seorang anggota rumah tangga atau bukan anggota rumah tangga tanpa mendapat upah/gaji baik berupa uang maupun barang.

*3 months. If the employer is an institution, more than 1 (one) employer is allowed.*

23. *Casual employee is a person who does not work permanently for other people/employer/ institution (more than 1 employer during the last 1 month) in agricultural sector, either home industry or not home industry, or in non-agricultural sector based on remuneration paid with money or goods, and based on daily or contact payment system.*
24. *Unpaid worker is a person who intended to work without pay, either with money or good, in an establishment run by other members of the family, relative or neighbour.*

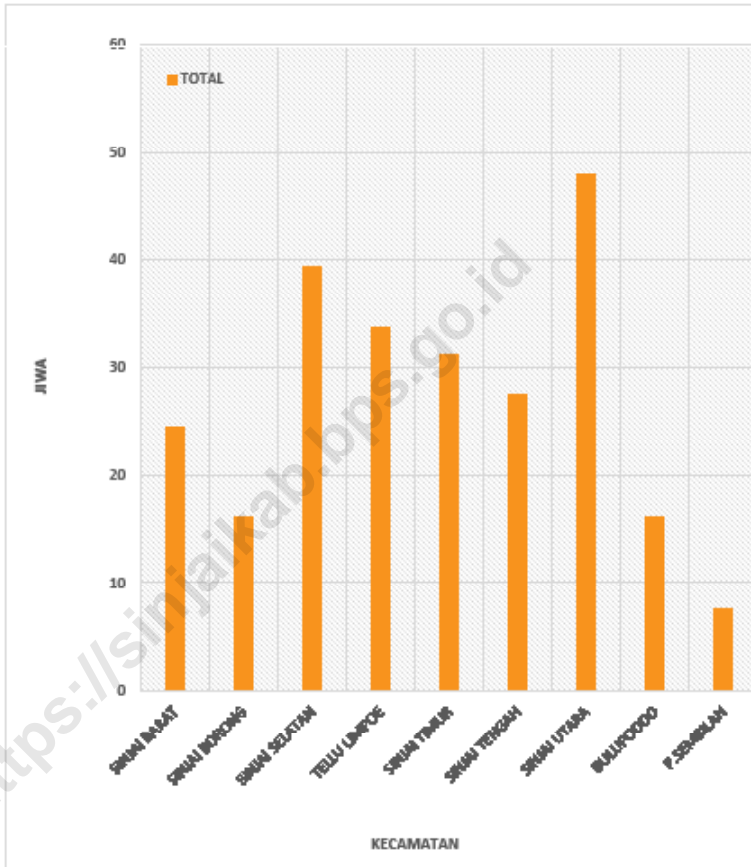


Menurut sektor lapangan usaha, sektor pertanian merupakan sektor yang menyerap tenaga kerja paling banyak yaitu sekitar 60,71%. Sektor ini banyak diminati oleh penduduk laki-laki berumur 15 tahun ke atas dengan jam kerja keseluruhan minimal 35 jam. Penduduk laki-laki yang bekerja di sektor pertanian, sebagian besar berminat bekerja atau berusaha atas resiko sendiri dengan dibantu buruh tidak tetap/tidak dibayar.

*According to the field of industry, agricultural is a sector which absorbs most of labor, which is about 60.71 percent. Most of male population above 15 years old work on agricultural sector with total working hours at least 35 hours. Male population who work on agricultural sector prefer to work at his own risk and assisted by temporary worker/unpaid worker.*

<https://sinjainkab.bps.go.id>

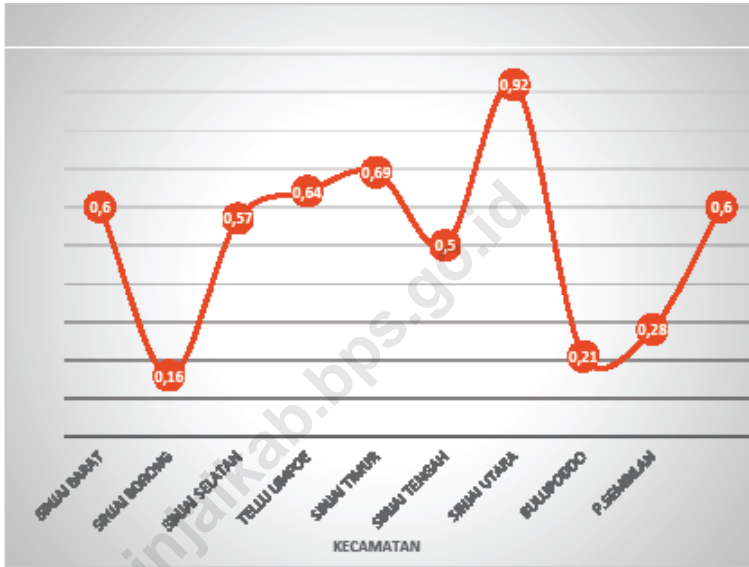
**Gambar 3.1** Penduduk Kabupaten Sinjai Menurut Kecamatan, 2019  
**Figures 3.1** Population of Sinjai Regency by Subdistricts, 2019



Sumber/Source : Badan Pusat Statistik Kabupaten Sinjai/Central Bureau of Statistics of Sinjai

**Gambar** 3.2  
**Figures**

**Laju Pertumbuhan Penduduk 2018-2019 Menurut Kecamatan di Kabupaten Sinjai**  
*Population Growth Rate 2018-2019 by Subdistricts Sinjai Regency*



Sumber/Source : Berdasarkan Peraturan Menteri Dalam Negeri No. 66 Tahun 2011 tanggal 28 Desember 2011  
Based on Minister Of Home Affairs Regulation No 66/2011, December 28, 2011

### 3.1 PENDUDUK POPULATION

**Tabel 3.1 Penduduk, Laju Pertumbuhan Penduduk per Tahun, Distribusi Persentase Penduduk, Kepadatan Penduduk, Rasio Jenis Kelamin Penduduk Menurut Kecamatan, 2019**  
*Population, Annual Population Growth Rate, Percentage Distribution of Population, Population Density, and Population Sex Ratio by Subdistrict, 2019*

Kecamatan Subdistrict	Penduduk (ribu) Population (thousand)	Laju Pertumbuhan Penduduk per Tahun 2018–2019 Annual Population Growth Rate (%) 2018–2019
(1)	(2)	(3)
Sinjai Barat	24,54	0,60
Sinjai Borong	16,18	0,16
Sinjai Selatan	39,43	0,57
Tellulimpoe	33,71	0,64
Sinja Timur	31,20	0,69
Sinjai Tengah	27,41	0,50
Sinjai Utara	47,97	0,92
Bulupoddo	16,05	0,21
Pulau Sembilan	7,64	0,28
<b>SINJAI</b>		
Hasil Registrasi/Registration Result	<b>265,93</b>	<b>2,27</b>
Hasil Proyeksi <sup>1</sup> /Projection Result	<b>244,13</b>	<b>0,60</b>

Lanjutan Tabel/*Continued Table* 3.1.1

Kecamatan <i>Subdistrict</i>	Persentase Penduduk <i>Percentage of Total Population</i>	Kepadatan Penduduk per km <sup>2</sup> <i>Population Density per sq.km</i>
(1)	(7)	(8)
Sinjai Barat	10.05	181,05
Sinjai Borong	6.63	241,68
Sinjai Selatan	16.15	298,71
Tellulimpoe	13.81	228,86
Sinja Timur	12.78	434,04
Sinjai Tengah	11.23	211,33
Sinjai Utara	19.65	1622,15
Bulupoddo	6.57	161,37
Pulau Sembilan	3.13	1006,19
<b>SINJAI</b>		
Hasil Registrasi/ <i>Registration Result</i>	<b>100.00</b>	<b>324,32</b>
Hasil Proyeksi <sup>1</sup> / <i>Projection Result</i>	<b>100.00</b>	<b>297,73</b>

Lanjutan Tabel/*Continued Table 3.1.1*

Kecamatan <i>Subdistrict</i>	Rasio Jenis Kelamin <i>Population Sex Ratio</i>
(1)	(11)
Sinjai Barat	98.67
Sinjai Borong	98.13
Sinjai Selatan	93.17
Tellulimpoe	91.57
Sinja Timur	89.37
Sinjai Tengah	97.38
Sinjai Utara	92.82
Bulupoddo	94.39
Pulau Sembilan	95.87
<b>SINJAI</b>	
Hasil Registrasi/ <i>Registration Result</i>	<b>98.04</b>
Hasil Proyeksi <sup>1</sup> / <i>Projection Result</i>	<b>93.87</b>

Catatan/*Note*: <sup>1</sup> Data dari Hasil Proyeksi Penduduk Indonesia 2015–2045 (Pertengahan tahun/Juni)/*Data from the result of Indonesia Population Projection 2015–2045 (mid year/June)*

Sumber/*Source*: Dinas Kependudukan dan Pencatatan Sipil Kabupaten Sinjai./*Population and Civil Registration Agency of Sinjai Regency*

**3.2 KETENAGAKERJAAN  
EMPLOYMENT**

**Tabel 3.2.1** Jumlah Penduduk Berumur 15 Tahun Keatas Menurut Jenis Kegiatan Selama Seminggu yang Lalu dan Jenis Kelamin di Kabupaten Sinjai, 2019  
*Population Aged 15 Years and Over by Type of Activity During The Previous Week and Sex in Sinjai Regency, 2019*

Kegiatan Utama <i>Main Activity</i>	Jenis Kelamin/Sex		
	Laki-Laki <i>Male</i>	Perempuan <i>Female</i>	Jumlah <i>Total</i>
(1)	(2)	(3)	(4)
<b>Angkatan Kerja</b> <i>Economically Active</i>			
Bekerja/ <i>Working</i>	68 434	42 291	110 725
Pengangguran Terbuka <i>Unemployment</i>	668	1 911	2 579
<b>Bukan Angkatan Kerja</b> <i>Economically Inactive</i>			
Sekolah/ <i>Attending School</i>	6 619	5 278	11 897
Mengurus Rumah Tangga <i>Housekeeping</i>	3 136	38 259	41 395
Lainnya/ <i>Others</i>	3 924	3 316	7 240
<b>Jumlah/Total</b>	<b>82 781</b>	<b>91 055</b>	<b>173 836</b>

Catatan/Note:

Sumber/Source: BPS, Survei Angkatan Kerja Nasional (Sakernas) Agustus/BPS-Statistics Indonesia, August National Labor Force Survey

**Tabel**  
**Table** 3.2.2

**Penduduk Berumur 15 Tahun ke Atas Menurut Pendidikan Tertinggi yang Ditamatkan dan Jenis Kegiatan Selama Seminggu yang Lalu di Kabupaten Sinjai, 2019**  
*Population 15 Years of Age and Over by Educational Attainment and Type of Activity During the Previous Week in Sinjai Regency, 2019*

Pendidikan Tertinggi yang Ditamatkan <sup>1</sup> Educational Attainment <sup>1</sup>	Angkatan Kerja/Economically Active			Persentase Bekerja terhadap Angkatan Kerja Percentage of Working to Economically Active
	Bekerja Working	Pengangguran <sup>2</sup> Unemployment <sup>2</sup>	Jumlah Angkatan Kerja Total of Economically Active	
(1)	(2)	(3)	(4)	(5)
0	55 596	725	56 321	98.71
1	16 522	345	16 867	97.95
2	23 424	1 366	24 790	94.49
3	15 183	143	15 326	99.07
<b>Jumlah/Total</b>	<b>110 725</b>	<b>2 579</b>	<b>113 304</b>	<b>97.72</b>



Lanjutan Tabel/*Continued Table 3.2.2*

<b>Pendidikan Tertinggi yang Ditamatkan<sup>1</sup> Educational Attainment<sup>1</sup></b>	<b>Bukan Angkatan Kerja Not Economically Active</b>	<b>Jumlah Total</b>	<b>Persentase Angkatan Kerja terhadap Penduduk Usia Kerja Percentage of Economically Active to Working Age Population</b>
<b>(1)</b>	<b>(6)</b>	<b>(7)</b>	<b>(8)</b>
0	30 270	86 591	65.04
1	15 996	32 863	51.33
2	11 832	36 622	67.69
3	2 434	17 760	86.30
<b>Jumlah/Total</b>	<b>60 532</b>	<b>173 836</b>	<b>65.18</b>

Catatan/Note: <sup>1</sup> 0. ≤ Sekolah Dasar (SD)/≤ Primary School  
 1. Sekolah Menengah Pertama/Junior High School  
 2. Sekolah Menengah Atas/Senior High School  
 3. Perguruan Tinggi/Collage  
<sup>2</sup> 1. Mencari pekerjaan/Looking for work  
 2. Mempersiapkan usaha/Establishing a new business/firm  
 3. Merasa tidak mungkin mendapat pekerjaan/Hopeless of job  
 4. Sudah punya pekerjaan tetapi belum mulai bekerja/Have a job in future start

Sumber/Source: BPS, Survei Angkatan Kerja Nasional (Sakernas) Agustus/BPS-Statistics Indonesia, August National Labor Force Survey

**Tabel**  
**Table** 3.2.3**Penduduk Berumur 15 Tahun Ke Atas yang Bekerja Selama Seminggu yang Lalu Menurut Status Pekerjaan Utama dan Jenis Kelamin di Kabupaten Sinjai, 2019**  
**Population 15 Years of Age and Over who Worked During The Previous Week by Main Employment Status and Sex in Sinjai Regency, 2019**

<b>Status Pekerjaan Utama</b> <b>Main Employment Status</b>	<b>Laki-Laki</b> <b>Male</b>	<b>Perempuan</b> <b>Female</b>	<b>Jumlah</b> <b>Total</b>
(1)	(2)	(3)	(4)
Berusaha sendiri <i>Own account worker</i>	8 510	4 743	13 253
Berusaha dibantu buruh tidak tetap/buruh tidak dibayar <i>Employer assisted by temporary worker/unpaid worker</i>	24 326	5 925	30 251
Berusaha dibantu buruh tetap/buruh dibayar <i>Employer assisted by permanent worker/paid worker</i>	2 708	861	3 569
Buruh/Karyawan/Pegawai/ <i>Employee</i>	16 379	10 785	27 164
Pekerja bebas <i>Casual worker</i>	4 920	3 474	8 394
Pekerja keluarga/tak dibayar <i>Family worker/unpaid worker</i>	11 591	16 503	28 094
<b>Jumlah/Total</b>	<b>68 434</b>	<b>42 291</b>	<b>110 725</b>

Catatan/Note: ...

Sumber/Source: BPS, Survei Angkatan Kerja Nasional (Sakernas) Agustus/BPS-Statistics Indonesia, August National Labor Force Survey

# 04

## SOSIAL DAN KESEJAHTERAAN RAKYAT SOCIAL AND WELFARE

### Jumlah Sekolah / Number of Schools

**SD**

Primary School

244



**MI**

Madrasah Ibtidaiyah

30

**TK**

Kindergarten

119

**RA**

Raudatul Atfal

31



**SMP**

Junior High School

43

**MTS**

Madrasah Tsaniyah

40



**SMA / SMK**

Senior High School

26

**MA**

Madrasah Aliyah

28





**PENJELASAN TEKNIS**

1. Tidak/belum pernah sekolah adalah mereka yang tidak pernah atau belum pernah terdaftar dan tidak pernah atau belum pernah aktif mengikuti pendidikan di suatu jenjang pendidikan formal. Termasuk juga yang tamat/belum tamat taman kanak-kanak tetapi tidak melanjutkan ke sekolah dasar.
2. Masih bersekolah adalah mereka yang terdaftar dan aktif mengikuti pendidikan formal dan nonformal (Paket A, B, atau C), baik pendidikan dasar, menengah maupun pendidikan tinggi. Bagi mahasiswa yang sedang cuti dianggap masih bersekolah.
3. Tidak bersekolah lagi adalah mereka yang pernah terdaftar dan aktif mengikuti pendidikan di suatu jenjang pendidikan formal dan nonformal (Paket A, B, atau C), tetapi pada saat pencacahan tidak lagi terdaftar dan tidak aktif mengikuti pendidikan.
4. Tamat sekolah adalah menyelesaikan pelajaran yang ditandai dengan lulus ujian akhir pada kelas atau tingkat terakhir suatu jenjang pendidikan di sekolah negeri maupun swasta dengan mendapatkan tanda tamat belajar/ijazah. Seseorang yang belum mengikuti pelajaran pada kelas tertinggi tetapi telah mengikuti ujian akhir dan lulus dianggap tamat sekolah.

**TECHNICAL NOTES**

1. *Not/never attending school is someone who has never attended or never been registered in a formal education, such as primary, secondary, and tertiary education. Those who just completed kindergarten are considered as never attended school.*
2. *Attending school is someone who is currently attending primary, secondary, or tertiary education, including package A, package B, or package C. College student who postpones his/her study is considered as attending school.*
3. *Not attending school anymore is someone who had enrolled and participated in formal and nonformal education in the past including package A, package B, or package C, but currently does not attend school.*
4. *Completed particular level of education is someone who has completed particular level of education in private or public school and accepting graduation certificate. Someone who has never attended the highest grade but passed the final exam is considered as completed particular level of education. considered as attending school.*

5. Jalur Pendidikan di Indonesia terdiri atas 1) pendidikan formal, 2) pendidikan nonformal, dan 3) pendidikan informal yang ketiganya dapat saling melengkapi dan memperkaya (Undang-Undang No. 20 Tahun 2013 tentang Sistem Pendidikan Nasional).
6. Jenjang Pendidikan Formal terdiri atas pendidikan dasar, pendidikan menengah, dan pendidikan tinggi. Jenis pendidikan yang diajarkan mencakup pendidikan umum, kejuruan, akademik, profesi, vokasi, keagamaan, dan khusus.
  - a. Pendidikan Dasar berbentuk Sekolah Dasar (SD) dan Madrasah Ibtidaiyah (MI) atau bentuk lain yang sederajat serta Sekolah Menengah Pertama (SMP) dan Madrasah Tsanawiyah (MTs), atau bentuk lain yang sederajat.
  - b. Pendidikan Menengah berbentuk Sekolah Menengah Atas (SMA), Madrasah Aliyah (MA), Sekolah Menengah Kejuruan (SMK), dan Madrasah Aliyah Kejuruan (MAK), atau bentuk yang lain.
  - c. Pendidikan Tinggi merupakan jenjang pendidikan setelah pendidikan menengah yang mencakup program pendidikan diploma, sarjana, magister, spesialis, dan doktor yang diselenggarakan oleh perguruan tinggi.
5. *The Education System in Indonesia consists of 1) a formal education, 2) non-formal education, and 3) informal education that all three can be complementary and enriching (Law No.20 Year 2013 about The National Education System).*
6. *The Formal Education Level consists of primary education, secondary education, and high education. The kind of education that taught consists of general education, vocational, academic, professional, religious, and specific education.*
  - a. *The Primary Education consists of Elementary School and Islamic Elementary School or other equivalent forms and Junior High School and MTs, or other equivalent forms.*
  - b. *The secondary Education consists of the senior high school. MA, Vocational School, and Vocational Madrasah Aliyah, or other equivalent forms.*
  - c. *The High Education consists of the education level after the secondary education that consists of diplomas, specialist, and doctoral degrees that are held by the college. The colleges can be academy, polytechnic, high school, institute, or university.*

- Perguruan tinggi dapat berbentuk akademi, politeknik, sekolah tinggi, institut, atau universitas.
7. Rumah Sakit adalah tempat pemeriksaan dan perawatan kesehatan, biasanya berada di bawah pengawasan dokter/tenaga medis, yang melayani penderitayangsakittuntukberobat rawat jalan atau rawat inap.
  8. Rumah Sakit Bersalin adalah rumah sakit khusus untuk persalinan, dilengkapi pelayanan spesialis pemeriksaan kehamilan, persalinan, rawat inap dan rawat jalan ibu dan anak yang berada di bawah pengawasan dokter spesialis kandungan.
  9. Puskesmas (Pusat Kesehatan Masyarakat) adalah unit pelaksana teknis dinas kesehatan kabupaten/kota yang mempunyai fungsi utama sebagai penyelenggara pelayanan kesehatan tingkat pertama. Wilayah kerja puskesmas maksimal adalah satu master, kecamatan dan untuk dapat menjangkau wilayah kerjanya, puskesmas mempunyai jaringan pelayanan yang meliputi unit Puskesmas Pembantu (Pustu), unit Puskesmas Keliling (Puskel), dan unit bidan desa/komunitas (Peraturan Menteri Kesehatan RI No. 75 Tahun 2014 Tentang Pusat Kesehatan Masyarakat).
  10. Imunisasi adalah memasukkan kuman atau racun penyakit tertentu yang sudah dilemahkan
7. *Hospital is a place for health check, usually controlled/supervised by doctors/medical personnel to serve the ill patients to get outpatient or inpatient treatment services.*
  8. *Maternity House is health care facility with a license as a maternity house, equipped with prenatal care, childbirth and examination of mothers and children which is under the supervision of a senior midwife.*
  9. *Public Health Center is technical implementation unit of regency health department that have the primary function as a first-level health care providers. The working area standard of public health center is one district and to reach their working areas, public health centers have a service network covering subsidiary of public health center, mobile public health center units, and midwife units (Regulation of the Minister of Health of Indonesia Number 75 Year 2014 about Public Health Center).*
  10. *Immunization is putting enervated microbe of a certain disease into human body by injection or*

- (vaksin) ke dalam tubuh dengan cara disuntik atau diminum (diteteskan dalam mulut) dengan maksud agar terjadi kekebalan tubuh terhadap penyakit tersebut.
11. Kasus kumulatif AIDS adalah kumulatif kasus AIDS sampai dengan referensi waktu tertentu.
  12. BCG (Bacillus Calmette Guerin) merupakan vaksinasi untuk mencegah penyakit TBC, diberikan pada bayi baru lahir atau anak, dengan suntikan pada kulit pangkal lengan atas. Bekas suntikan kemudian akan membentuk tonjolan kecil jaringan parut pada kulit lengan atas. Suntikan BCG diberikan kepada anak sebanyak 1 kali.
  13. DPT (Difteri, Pertusis, Tetanus) merupakan vaksin untuk mencegah penyakit Difteri, Pertusis, dan Tetanus yang diberikan pada bayi berumur 3 bulan ke atas, dengan suntikan pada paha, diulang 1 bulan dan 2 bulan kemudian, sehingga suntikan imunisasi DPT lengkap pada balita berjumlah 3 kali (kadang-kadang selang waktu antar suntikan bisa lebih dari 1 bulan).
  14. Peristiwa tindak pidana yang dilaporkan ialah setiap peristiwa yang diteima kepolisian dari laporan masyarakat, atau peristiwa dimana pelakunya tertangkap tangan oleh kepolisian.
- drinking (dropping into mouth) to make the body immune to that disease.*
11. *Cummulative AIDS case is cummulative AIDS cases with reference to a particular time.*
  12. *BCG (Bacillus Calmette Guerin) is a vaccine to prevent TBC disease, given to newborns or children, by injection at the base of the skin of the upper arm. Injection site will form little bumps of scar tissue in the skin of the upper arm. BCG injections given to children 1 times.*
  13. *DPT (Diphtheria, Pertussis, Tetanus) is a vaccine to prevent the diphtheria, pertussis, and tetanus disease, given to infants aged 3 months and above, with a shot in the thigh, repeated one month and two months later, so that the complete DPT immunization shots at toddler totaling 3 times (sometimes the time interval between injections can be more than 1 month).*
  14. *Reported crime incidence includes all criminal cases reported and received by police office, and all crimes caught by police.*



15. Jumlah tindak pidana menggambarkan jumlah kasus tindak pidana yang terjadi pada kurun waktu tertentu.
16. Untuk mengukur kemiskinan, BPS menggunakan konsep kemampuan memenuhi kebutuhan dasar (basic needs approach). Dengan pendekatan ini, kemiskinan dipandang sebagai ketidakmampuan dari sisi ekonomi untuk memenuhi kebutuhan dasar makanan dan bukan makanan yang diukur dari sisi pengeluaran. Metode yang digunakan adalah menghitung Garis Kemiskinan (GK), yang terdiri dari dua komponen yaitu Garis Kemiskinan Makanan (GKM) dan Garis Kemiskinan Non-Makanan (GKNM). Penghitungan Garis Kemiskinan dilakukan secara terpisah untuk daerah kota dan desa.
17. Penduduk miskin adalah penduduk yang memiliki rata-rata pengeluaran per kapita per bulan di bawah Garis Kemiskinan.
18. Garis Kemiskinan Makanan (GKM) merupakan nilai pengeluaran kebutuhan minimum makanan yang disetarakan dengan 2.100 kkalori per kapita per hari. Garis Kemiskinan Non-Makanan (GKNM) adalah kebutuhan minimum untuk perumahan, sandang, pendidikan, kesehatan, dan kebutuhan dasar lainnya.
15. *Crime total refers to the number of criminal cases occurring during a given period.*
16. *To measure poverty, BPS-Statistics Indonesia has used the concept of basic needs approach. Therefore, poverty is viewed as economic inability to fulfill food and non-food basic needs which are measured by consumption/expenditure. The method used is calculating poverty line, which consists of twocomponents that are Food Poverty Line (FPL) and Non-Food Poverty Line (NFPL). The poverty line was calculated separately for urban and rural areas.*
17. *A person whose expenditure per capita per month is below the povertyline is considered to be poor.*
18. *The Food Poverty Line refers to the daily minimum requirement of 2,100 kcal per capita per day. The Non-Food Poverty Line refers to the minimum requirement for household necessities for clothing, education, health, and other basic individual needs.*

19. Ukuran Kemiskinan

- a. Head Count Index (HCI-P0) adalah persentase penduduk miskin yang berada di bawah Garis Kemiskinan (GK).
- b. Indeks Kedalaman Kemiskinan (Poverty Gap Index-P1) merupakan ukuran rata-rata kesenjangan pengeluaran masing-masing penduduk miskin terhadap garis kemiskinan. Semakin tinggi nilai indeks, semakin jauh rata-rata pengeluaran penduduk dari garis kemiskinan.
- c. Indeks Keparahan Kemiskinan (Poverty Severity Index-P2) memberikan gambaran mengenai penyebaran pengeluaran di antara penduduk miskin.

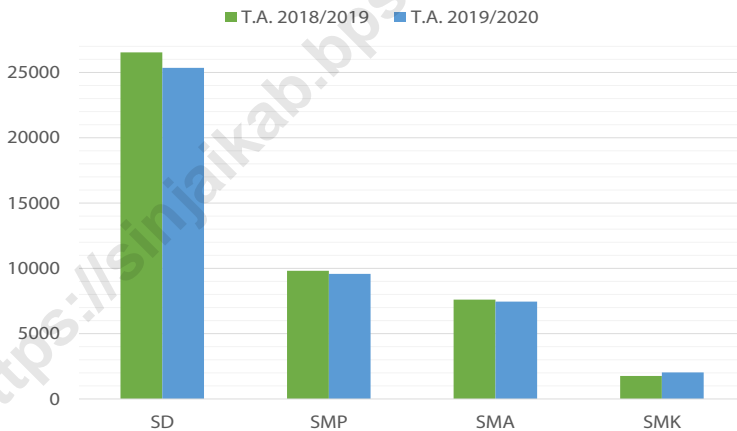
19. Poverty Measures

- a. *Head Count Index (HCI-P0) simply measures the percentage of the population that is counted as poor, often denoted by P0.*
- b. *Poverty Gap Index-P1 measures the extent to which individuals fall below the poverty line (the poverty gaps) as a proportion of the poverty line. Higher value of the index shows that the gap between average expenditure of the poor and the poverty line is wider.*
- c. *Poverty Severity Index-P2 describes inequality among the poor. This is simply a weighted sum of poverty gaps (as a proportion of the poverty line), where the weights are the proportionate poverty gaps themselves.*

**Gambar 4.1**  
**Figures**

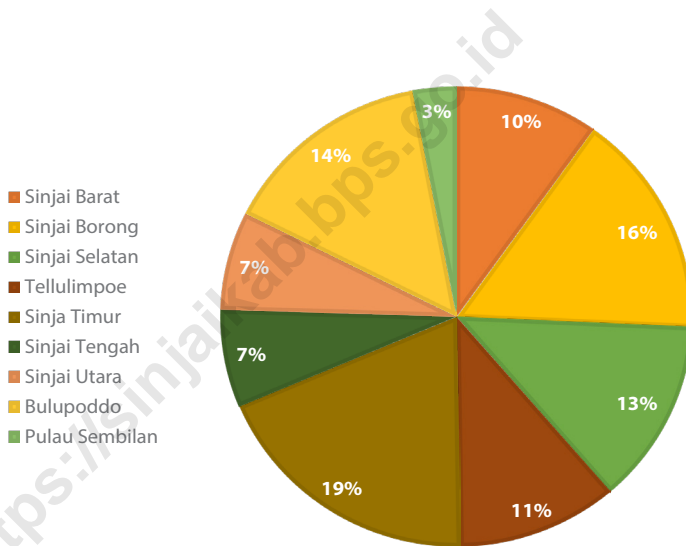
**Jumlah Murid SD, SMP, SMA, dan SMK di Bawah  
Kementerian Pendidikan dan Kebudayaan, 2018/2019  
dan 2019/2020**

**Number of Pupils in Primary School, Junior High School,  
Senior High School and Vocational High Schools Under  
The Ministry of Education and Culture, 2018/2019 and  
2019/2020**



Sumber/Source : Kementerian Pendidikan dan Kebudayaan, Data Semester Ganji/Ministry of Educations and Culture, Odd Semester Data

**Gambar 4.2** **Persentase Penduduk Beragama Islam di Kabupaten Sinjai, 2019**  
**Figures** **Percentage of Muslim Population in Sinjai Regency, 2019**



Sumber/Source : Dinas Kependudukan dan Pencatatan Sipil Kabupaten Sinjai./Population and Civil Registration Agency of Sinjai Regency

#### 4.1 PENDIDIKAN EDUCATION

**Tabel**  
**Table** 4.1.1

**Jumlah Sekolah, Guru, dan Murid Taman Kanak-Kanak (TK) di Bawah Kementerian Pendidikan dan Kebudayaan Menurut Kecamatan, 2018/2019 dan 2019/2020**  
**Number of Schools, Teachers, and Pupils in Kindergarten Under The Ministry of Education and Culture by Subdistrict, 2018/2019 dan 2019/2020**

Kecamatan Subdistrict	Sekolah/Schools					
	Negeri/Public		Swasta/Private		Jumlah/Total	
	2018/2019	2019/2020	2018/2019	2019/2020	2018/2019	2019/2020
(1)	(2)	(3)	(4)	(5)	(6)	(7)
Sinjai Barat	4	4	8	8	12	12
Sinjai Borong	5	5	6	6	11	11
Sinjai Selatan	6	6	13	13	19	19
Tellulimpo	2	5	11	9	13	14
Sinja Timur	7	8	5	5	12	13
Sinjai Tengah	5	6	15	16	20	22
Sinjai Utara	7	7	9	10	16	17
Bulupoddo	6	6	2	2	8	8
Pulau Sembilan	1	1	1	2	2	3
<b>SINJAI</b>	<b>43</b>	<b>48</b>	<b>70</b>	<b>71</b>	<b>113</b>	<b>119</b>

Lanjutan Tabel/*Continued Table 4.1.1*

Kecamatan Subdistrict	Guru <sup>1</sup> /Teachers <sup>1</sup>					
	Negeri/Public		Swasta/Private		Jumlah/Total	
	2018/2019	2019/2020	2018/2019	2019/2020	2018/2019	2019/2020
(1)	(8)	(9)	(10)	(11)	(12)	(13)
Sinjai Barat	15	...	21	...	40	<b>30</b>
Sinjai Borong	16	...	18	...	34	<b>27</b>
Sinjai Selatan	22	...	43	...	64	<b>55</b>
Tellulimpoe	8	...	32	...	47	<b>35</b>
Sinja Timur	34	...	14	...	35	<b>40</b>
Sinjai Tengah	17	...	39	...	73	<b>49</b>
Sinjai Utara	56	...	8	...	52	<b>91</b>
Bulupoddo	17	...	5	...	20	<b>19</b>
Pulau Sembilan	5	...	2	...	7	<b>6</b>
<b>SINJAI</b>	<b>190</b>	<b>...</b>	<b>182</b>	<b>...</b>	<b>372</b>	<b>352</b>

Lanjutan Tabel/*Continued Table 4.1.1*

Kecamatan Subdistrict	Murid/Students					
	Negeri/Public		Swasta/Private		Jumlah/Total	
	2018/2019	2019/2020	2018/2019	2019/2020	2018/2019	2019/2020
(1)	(14)	(15)	(16)	(17)	(18)	(19)
Sinjai Barat	168	181	214	204	382	385
Sinjai Borong	223	194	203	188	426	382
Sinjai Selatan	261	146	465	427	726	573
Tellulimpoe	100	199	352	226	452	425
Sinja Timur	327	371	109	106	436	477
Sinjai Tengah	183	199	416	187	599	386
Sinjai Utara	707	672	536	533	1 243	1 205
Bulupoddo	148	164	47	48	195	212
Pulau Sembilan	53	53	40	37	93	90
<b>SINJAI</b>	<b>2 170</b>	<b>2 179</b>	<b>2 382</b>	<b>1 956</b>	<b>4 552</b>	<b>4 135</b>

Catatan/Note: <sup>1</sup> Jumlah guru termasuk kepala sekolah dan guru/*The total of teachers including headmaster and teacher*

Sumber/Source: Kementerian Pendidikan dan Kebudayaan, Data Semester Ganjil/*Ministry of Educations and Culture, Odd Semester Data*

**Tabel**  
**Table** 4.1.2

**Jumlah Sekolah, Guru, dan Murid Raudatul Athfal (RA)  
di Bawah Kementerian Agama Menurut Kecamatan,  
2018/2019 dan 2019/2020**  
*Number of Schools, Teachers, and Pupils in Raudatul Athfal  
(RA) Under The Ministry of Religious Affairs by Subdistrict,  
2018/2019 dan 2019/2020*

Kecamatan Subdistrict	Sekolah/Schools		Guru/Teachers		Murid/Pupils	
	2018/2019	2019/2020	2018/2019	2019/2020	2018/2019	2019/2020
(1)	(2)	(3)	(4)	(5)	(6)	(7)
Sinjai Barat	4	4	15	17	98	89
Sinjai Borong	0	0	0	0	0	0
Sinjai Selatan	4	4	10	12	124	137
Tellulimpoe	1	2	3	6	31	63
Sinja Timur	7	7	28	27	289	265
Sinjai Tengah	8	8	27	24	199	104
Sinjai Utara	5	5	31	32	340	261
Bulupoddo	1	1	2	0	28	31
Pulau Sembilan	0	0	0	0	0	0
<b>SINJAI</b>	<b>30</b>	<b>31</b>	<b>116</b>	<b>118</b>	<b>1109</b>	<b>950</b>

Catatan/Note: ...

Sumber/Source: Kementerian Agama, Data Semester Ganjil/Ministry of Religious Affairs, Odd Semester Data



**Tabel**  
**Table** 4.1.3

**Jumlah Sekolah, Guru, dan Murid Sekolah Dasar (SD)  
di Bawah Kementerian Pendidikan dan Kebudayaan  
Menurut Kecamatan, 2018/2019 dan 2019/2020**  
*Number of Schools, Teachers, and Pupils in Primary Schools  
Under The Ministry of Education and Culture by Subdistrict,  
2018/2019 dan 2019/2020*

Kecamatan Subdistrict	Sekolah/Schools					
	Negeri/Public		Swasta/Private		Jumlah/Total	
	2018/2019	2019/2020	2018/2019	2019/2020	2018/2019	2019/2020
(1)	(2)	(3)	(4)	(5)	(6)	(7)
Sinjai Barat	27	27	0	0	27	27
Sinjai Borong	25	25	0	0	25	25
Sinjai Selatan	35	35	0	0	35	35
Tellulimpoe	32	32	0	0	32	32
Sinja Timur	27	27	0	0	27	27
Sinjai Tengah	31	31	0	0	31	31
Sinjai Utara	28	28	4	5	32	33
Bulupoddo	24	24	0	0	24	24
Pulau Sembilan	10	10	0	0	10	10
<b>SINJAI</b>	<b>239</b>	<b>239</b>	<b>4</b>	<b>5</b>	<b>243</b>	<b>244</b>

Lanjutan Tabel/Continued Table 4.1.3

Kecamatan Subdistrict	Guru <sup>1</sup> /Teachers <sup>1</sup>					
	Negeri/Public		Swasta/Private		Jumlah/Total	
	2018/2019	2019/2020	2018/2019	2019/2020	2018/2019	2019/2020
(1)	(8)	(9)	(10)	(11)	(12)	(13)
Sinjai Barat	260	247	0	0	260	247
Sinjai Borong	209	205	0	0	209	205
Sinjai Selatan	350	332	0	0	350	332
Tellulimpoe	294	285	0	0	294	285
Sinja Timur	320	299	0	0	320	299
Sinjai Tengah	261	244	0	0	261	244
Sinjai Utara	416	378	46	43	462	421
Bulupoddo	233	216	0	0	233	216
Pulau Sembilan	81	88	0	0	81	88
<b>SINJAI</b>	<b>2 424</b>	<b>2 294</b>	<b>46</b>	<b>43</b>	<b>2 470</b>	<b>2 337</b>

Lanjutan Tabel/*Continued Table 4.1.3*

Kecamatan Subdistrict	Murid/Students					
	Negeri/Public		Swasta/Private		Jumlah/Total	
	2018/2019	2019/2020	2018/2019	2019/2020	2018/2019	2019/2020
(1)	(14)	(15)	(16)	(17)	(18)	(19)
Sinjai Barat	2 657	2 544	0	0	2 657	2 544
Sinjai Borong	1 981	1 979	0	0	1 981	1 979
Sinjai Selatan	4 041	3 799	0	0	4 041	3 799
Tellulimpoe	3 850	3 646	0	0	3 850	3 646
Sinja Timur	3 251	3 113	0	0	3 251	3 113
Sinjai Tengah	2 745	2 622	0	0	2 745	2 622
Sinjai Utara	4 807	4 444	553	682	5 360	5 126
Bulupoddo	1 760	1 673	0	0	1 760	1 673
Pulau Sembilan	890	853	0	0	890	853
<b>SINJAI</b>	<b>25 982</b>	<b>24 673</b>	<b>553</b>	<b>682</b>	<b>26 535</b>	<b>25 355</b>

Catatan/Note: <sup>1</sup> Jumlah guru termasuk kepala sekolah dan guru/*The total of teachers including headmaster and teacher*

Sumber/Source: Kementerian Pendidikan dan Kebudayaan, Data Semester Ganjil/*Ministry of Educations and Culture, Odd Semester Data*

**Tabel**  
**Table 4.1.4**

**Jumlah Sekolah, Guru, dan Murid Madrasah Ibtidaiyah (MI) di Bawah Kementerian Agama Menurut Kecamatan Menurut Kecamatan, 2018/2019 dan 2019/2020**  
**Number of Schools, Teachers, and Pupils in Madrasah Ibtidaiyah (MI) Under The Ministry of Religious Affairs by Subdistrict, 2018/2019 dan 2019/2020**

Kecamatan Subdistrict	Sekolah/Schools		Guru/Teachers		Murid/Pupils	
	2018/2019	2019/2020	2018/2019	2019/2020	2018/2019	2019/2020
(1)	(2)	(3)	(4)	(5)	(6)	(7)
Sinjai Barat	5	5	54	56	303	415
Sinjai Borong	2	2	35	39	228	269
Sinjai Selatan	7	7	89	106	526	508
Tellulimpoe	3	3	34	38	290	175
Sinja Timur	4	4	37	44	161	163
Sinjai Tengah	5	5	52	51	364	363
Sinjai Utara	3	3	66	80	468	502
Bulupoddo	1	1	11	0	36	36
Pulau Sembilan	0	0	0	0	0	0
<b>SINJAI</b>	<b>30</b>	<b>30</b>	<b>378</b>	<b>414</b>	<b>2 376</b>	<b>2 431</b>

Catatan/Note: ...

Sumber/Source: Kementerian Agama, Data Semester Ganjil/Ministry of Religious Affairs, Odd Semester Data

**Tabel**  
**Table 4.1.5**

**Jumlah Sekolah, Guru, dan Murid Sekolah Menengah Pertama (SMP) di Bawah Kementerian Pendidikan dan Kebudayaan Menurut Kecamatan, 2018/2019 dan 2019/2020**

*Number of Schools, Teachers, and Pupils in Junior High Schools Under The Ministry of Education and Culture by Subdistrict, 2018/2019 dan 2019/2020*

Kecamatan Subdistrict	Sekolah/Schools					
	Negeri/Public		Swasta/Private		Jumlah/Total	
	2018/2019	2019/2020	2018/2019	2019/2020	2018/2019	2019/2020
(1)	(2)	(3)	(4)	(5)	(6)	(7)
Sinjai Barat	6	6	0	0	6	6
Sinjai Borong	3	3	0	0	3	3
Sinjai Selatan	7	7	0	0	7	7
Tellulimpo	4	4	0	0	4	4
Sinja Timur	3	3	1	1	4	4
Sinjai Tengah	5	5	0	0	5	5
Sinjai Utara	4	4	1	2	5	6
Bulupoddo	5	5	0	0	5	5
Pulau Sembilan	3	3	0	0	3	3
<b>SINJAI</b>	<b>40</b>	<b>40</b>	<b>2</b>	<b>3</b>	<b>42</b>	<b>43</b>

Lanjutan Tabel/Continued Table 4.1.5

Kecamatan Subdistrict	Guru <sup>1</sup> /Teachers <sup>1</sup>					
	Negeri/Public		Swasta/Private		Jumlah/Total	
	2018/2019	2019/2020	2018/2019	2019/2020	2018/2019	2019/2020
(1)	(8)	(9)	(10)	(11)	(12)	(13)
Sinjai Barat	83	92	0	0	83	92
Sinjai Borong	42	41	0	0	42	41
Sinjai Selatan	170	172	0	0	170	172
Tellulimpoe	100	96	0	0	100	96
Sinja Timur	114	114	6	8	120	122
Sinjai Tengah	74	83	0	0	74	83
Sinjai Utara	167	169	7	7	174	176
Bulupoddo	79	81	0	0	79	81
Pulau Sembilan	35	37	0	0	35	37
<b>SINJAI</b>	<b>864</b>	<b>885</b>	<b>13</b>	<b>15</b>	<b>877</b>	<b>900</b>

Lanjutan Tabel/*Continued Table 4.1.5*

Kecamatan Subdistrict	Murid/Students					
	Negeri/Public		Swasta/Private		Jumlah/Total	
	2018/2019	2019/2020	2018/2019	2019/2020	2018/2019	2019/2020
(1)	(14)	(15)	(16)	(17)	(18)	(19)
Sinjai Barat	1 099	1 099	0	0	1 099	1 099
Sinjai Borong	521	510	0	0	521	510
Sinjai Selatan	1 893	1 821	0	0	1 893	1 821
Tellulimpoe	1 278	1 289	0	0	1 278	1 289
Sinja Timur	1 078	1 013	92	117	1 170	1 130
Sinjai Tengah	859	858	0	0	859	858
Sinjai Utara	1 864	1 816	85	74	1 949	1 890
Bulupoddo	752	711	0	0	752	711
Pulau Sembilan	290	271	0	0	290	271
<b>SINJAI</b>	<b>9 634</b>	<b>9 388</b>	<b>177</b>	<b>191</b>	<b>9 811</b>	<b>9 579</b>

Catatan/Note: <sup>1</sup> Jumlah guru termasuk kepala sekolah dan guru/*The total of teachers including headmaster and teacher*

Sumber/Source: Kementerian Pendidikan dan Kebudayaan, Data Semester Ganjil/*Ministry of Educations and Culture, Odd Semester Data*

**Tabel**  
**Table 4.1.6**

**Jumlah Sekolah, Guru, dan Murid Madrasah Tsanawiyah (MTs) di Bawah Kementerian Agama Menurut Kecamatan, 2018/2019 dan 2019/2020**  
**Number of Schools, Teachers, and Pupils in Madrasah Tsanawiyah (MTs) Under The Ministry of Religious Affairs by Subdistrict, 2018/2019 dan 2019/2020**

Kecamatan Subdistrict	Sekolah/Schools		Guru/Teachers		Murid/Pupils	
	2018/2019	2019/2020	2018/2019	2019/2020	2018/2019	2019/2020
(1)	(2)	(3)	(4)	(5)	(6)	(7)
Sinjai Barat	5	5	57	68	299	293
Sinjai Borong	3	3	55	70	365	380
Sinjai Selatan	6	6	72	95	407	426
Tellulimpoe	5	5	95	97	475	523
Sinja Timur	5	5	79	84	451	479
Sinjai Tengah	6	6	108	122	737	498
Sinjai Utara	5	5	125	173	884	911
Bulupoddo	4	4	53	65	310	298
Pulau Sembilan	1	1	6	14	50	33
<b>SINJAI</b>	<b>40</b>	<b>40</b>	<b>650</b>	<b>788</b>	<b>3 978</b>	<b>3 841</b>

Catatan/Note: ...

Sumber/Source: Kementerian Agama, Data Semester Ganjil/Ministry of Religious Affairs, Odd Semester Data



**Tabel**  
**Table** 4.1.7

**Jumlah Sekolah, Guru, dan Murid Sekolah Menengah Atas (SMA) di Bawah Kementerian Pendidikan dan Kebudayaan Menurut Kecamatan, 2018/2019 dan 2019/2020**  
**Number of Schools, Teachers, and Pupils in Senior High Schools Under The Ministry of Education and Culture by Subdistrict, 2018/2019 dan 2019/2020**

Kecamatan Subdistrict	Sekolah/Schools					
	Negeri/Public		Swasta/Private		Jumlah/Total	
	2018/2019	2019/2020	2018/2019	2019/2020	2018/2019	2019/2020
(1)	(2)	(3)	(4)	(5)	(6)	(7)
Sinjai Barat	2	2	0	0	2	2
Sinjai Borong	1	1	0	0	1	1
Sinjai Selatan	3	3	0	0	3	3
Tellulimpo	1	1	0	0	1	1
Sinja Timur	2	2	0	0	2	2
Sinjai Tengah	2	2	1	1	3	3
Sinjai Utara	2	2	1	1	3	3
Bulupoddo	1	1	0	0	1	1
Pulau Sembilan	0	0	0	0	0	0
<b>SINJAI</b>	<b>14</b>	<b>14</b>	<b>2</b>	<b>2</b>	<b>16</b>	<b>16</b>

Lanjutan Tabel/Continued Table 4.1.7

Kecamatan Subdistrict	Guru /Teachers <sup>1</sup>					
	Negeri/Public		Swasta/Private		Jumlah/Total	
	2018/2019	2019/2020	2018/2019	2019/2020	2018/2019	2019/2020
(1)	(8)	(9)	(10)	(11)	(12)	(13)
Sinjai Barat	46	43	0	0	46	43
Sinjai Borong	25	27	0	0	25	27
Sinjai Selatan	118	122	0	0	118	122
Tellulimpo	40	42	0	0	40	42
Sinja Timur	92	91	0	0	92	91
Sinjai Tengah	65	66	14	14	79	80
Sinjai Utara	101	94	7	5	108	99
Bulupoddo	31	30	0	0	31	30
Pulau Sembilan	0	0	0	0	0	0
<b>SINJAI</b>	<b>518</b>	<b>515</b>	<b>21</b>	<b>19</b>	<b>539</b>	<b>534</b>

Lanjutan Tabel/*Continued Table* 4.1.7

Kecamatan <i>Subdistrict</i>	Murid/ <i>Students</i>					
	Negeri/ <i>Public</i>		Swasta/ <i>Private</i>		Jumlah/ <i>Total</i>	
	2018/2019	2019/2020	2018/2019	2019/2020	2018/2019	2019/2020
(1)	(14)	(15)	(16)	(17)	(18)	(19)
Sinjai Barat	630	667	0	0	630	667
Sinjai Borong	427	425	0	0	427	425
Sinjai Selatan	1 740	1 675	0	0	1 740	1 675
Tellulimpoe	742	666	0	0	742	666
Sinja Timur	918	865	0	0	918	865
Sinjai Tengah	1 070	1 050	77	76	1 147	1 126
Sinjai Utara	1 527	1 513	47	68	1 574	1 581
Bulupoddo	430	449	0	0	430	449
Pulau Sembilan	0	0	0	0	0	0
<b>SINJAI</b>	<b>7 484</b>	<b>7 310</b>	<b>124</b>	<b>144</b>	<b>7 608</b>	<b>7 454</b>

Catatan/*Note*: <sup>1</sup> Jumlah guru termasuk kepala sekolah dan guru/*The total of teachers including headmaster and teacher*

Sumber/*Source*: Kementerian Pendidikan dan Kebudayaan, Data Semester Ganji/*Ministry of Educations and Culture, Odd Semester Data*

**Tabel**  
**Table 4.1.8**

**Jumlah Sekolah, Guru, dan Murid Sekolah Menengah Kejuruan (SMK) di Bawah Kementerian Pendidikan dan Kebudayaan Menurut Kecamatan, 2018/2019 dan 2019/2020**  
***Number of Schools, Teachers, and Pupils in Vocational High Schools Under The Ministry of Education and Culture by Subdistrict, 2018/2019 dan 2019/2020***

Kecamatan Subdistrict	Sekolah/Schools		Guru/Teachers		Murid/Pupils	
	2018/2019	2019/2020	2018/2019	2019/2020	2018/2019	2019/2020
(1)	(2)	(3)	(4)	(5)	(6)	(7)
Sinjai Barat	0	0	0	0	0	0
Sinjai Borong	0	0	0	0	0	0
Sinjai Selatan	1	1	12	9	101	75
Tellulimpoë	1	1	14	16	124	122
Sinja Timur	3	3	33	39	311	298
Sinjai Tengah	0	0	0	0	0	0
Sinjai Utara	5	4	100	139	1 111	1 416
Bulupoddo	0	0	0	0	0	0
Pulau Sembilan	1	1	14	14	111	125
<b>SINJAI</b>	<b>11</b>	<b>10</b>	<b>173</b>	<b>217</b>	<b>1 758</b>	<b>2 036</b>

Catatan/Note: ...

Sumber/Source: Kementerian Agama, Data Semester Ganjil/Ministry of Religious Affairs, Odd Semester Data

**Tabel** 4.1.9  
**Table**

**Jumlah Sekolah, Guru, dan Murid Madrasah Aliyah (MA)  
di Bawah Kementerian Agama Menurut Kecamatan,  
2018/2019 dan 2019/2020**  
*Number of Schools, Teachers, and Pupils in Madrasah Aliyah  
(MA) Under the Ministry of Religious Affairs by Subdistrict,  
2018/2019 dan 2019/2020*

Kecamatan Subdistrict	Sekolah/Schools					
	Negeri/Public		Swasta/Private		Jumlah/Total	
	2018/2019	2019/2020	2018/2019	2019/2020	2018/2019	2019/2020
(1)	(2)	(3)	(4)	(5)	(6)	(7)
Sinjai Barat	0	0	5	5	5	5
Sinjai Borong	0	0	2	2	2	2
Sinjai Selatan	0	0	5	5	5	5
Tellulimpo	0	0	4	5	4	5
Sinja Timur	1	1	4	4	5	5
Sinjai Tengah	0	0	2	2	2	2
Sinjai Utara	1	1	2	2	3	3
Bulupoddo	0	0	1	1	1	1
Pulau Sembilan	0	0	0	0	0	0
<b>SINJAI</b>	<b>2</b>	<b>1</b>	<b>25</b>	<b>26</b>	<b>27</b>	<b>28</b>

Lanjutan Tabel/Continued Table 4.1.9

Kecamatan Subdistrict	Guru <sup>1</sup> /Teachers <sup>10</sup>					
	Negeri/Public		Swasta/Private		Jumlah/Total	
	2018/2019	2019/2020	2018/2019	2019/2020	2018/2019	2019/2020
(1)	(8)	(9)	(10)	(11)	(12)	(13)
Sinjai Barat	0	0	58	58	58	58
Sinjai Borong	0	0	34	34	34	34
Sinjai Selatan	0	0	69	69	69	69
Tellulimpoe	0	0	42	42	42	42
Sinja Timur	51	51	72	78	123	129
Sinjai Tengah	0	0	17	17	17	17
Sinjai Utara	74	74	33	32	107	115
Bulupoddo	0	0	11	0	11	0
Pulau Sembilan	0	0	0	0	0	0
<b>SINJAI</b>	<b>125</b>	<b>125</b>	<b>336</b>	<b>330</b>	<b>461</b>	<b>464</b>

Lanjutan Tabel/Continued Table 4.1.9

Kecamatan Subdistrict	Murid/Students					
	Negeri/Public		Swasta/Private		Jumlah/Total	
	2018/2019	2019/2020	2018/2019	2019/2020	2018/2019	2019/2020
(1)	(14)	(15)	(16)	(17)	(18)	(19)
Sinjai Barat	0	0	530	539	530	539
Sinjai Borong	0	0	197	224	197	224
Sinjai Selatan	0	0	387	418	387	418
Tellulimpoe	0	0	361	402	361	402
Sinja Timur	301	268	275	299	576	567
Sinjai Tengah	0	0	160	154	160	154
Sinjai Utara	602	717	202	212	804	929
Bulupoddo	0	0	40	0	40	0
Pulau Sembilan	0	0	0	0	0	0
<b>SINJAI</b>	<b>903</b>	<b>985</b>	<b>2152</b>	<b>2 248</b>	<b>3055</b>	<b>3 233</b>

Catatan/Note: ...

Sumber/Source: Kementerian Agama, Data Semester Ganjil/Ministry of Religious Affairs, Odd Semester Data

**Tabel 4.1.10** Jumlah Desa<sup>1</sup>/Kelurahan yang Memiliki Fasilitas Sekolah Menurut Kecamatan dan Tingkat Pendidikan, 2014–2019  
**Number of Villages<sup>1</sup> Having Educational Facilities by Subdistrict and Educational Level, 2014–2019**

Kecamatan Subdistrict	SD Primary School		
	2014	2018	2019
(1)	(2)	(3)	(4)
Sinjai Barat	9	9	9
Sinjai Borong	8	8	8
Sinjai Selatan	11	11	11
Tellulimpo	11	11	11
Sinja Timur	13	13	13
Sinjai Tengah	11	11	11
Sinjai Utara	6	6	6
Bulupoddo	7	7	7
Pulau Sembilan	4	4	4
<b>SINJAI</b>	<b>80</b>	<b>80</b>	<b>80</b>



Lanjutan Tabel/*Continued Table* 4.1.10

Kecamatan <i>Subdistrict</i>	SMP <i>Junior High School</i>		
	2014	2018	2019
(1)	(5)	(6)	(7)
Sinjai Barat	7	7	8
Sinjai Borong	4	4	5
Sinjai Selatan	8	8	9
Tellulimpo	6	6	7
Sinja Timur	5	7	6
Sinjai Tengah	10	10	10
Sinjai Utara	5	5	5
Bulupoddo	6	6	6
Pulau Sembilan	4	4	4
<b>SINJAI</b>	<b>55</b>	<b>57</b>	<b>60</b>

Lanjutan Tabel/*Continued Table* 4.1.10

Kecamatan Subdistrict	SMA Senior High School		
	2014	2018	2019
(1)	(8)	(9)	(10)
Sinjai Barat	5	5	5
Sinjai Borong	3	4	3
Sinjai Selatan	4	5	5
Tellulimpoe	2	4	5
Sinja Timur	5	6	4
Sinjai Tengah	4	4	4
Sinjai Utara	5	5	5
Bulupoddo	2	1	2
Pulau Sembilan	1	0	0
<b>SINJAI</b>	<b>31</b>	<b>34</b>	<b>33</b>

Lanjutan Tabel/*Continued Table* 4.1.10

Kecamatan <i>Subdistrict</i>	SMK <i>Vocational School</i>		
	2014	2018	2019
(1)	(11)	(12)	(13)
Sinjai Barat	0	0	0
Sinjai Borong	0	0	0
Sinjai Selatan	0	2	2
Tellulimpo	0	1	1
Sinja Timur	2	4	1
Sinjai Tengah	0	1	0
Sinjai Utara	3	2	2
Bulupoddo	0	0	0
Pulau Sembilan	1	1	1
<b>SINJAI</b>	<b>6</b>	<b>11</b>	<b>7</b>

Lanjutan Tabel/*Continued Table* 4.1.10

Kecamatan Subdistrict	Perguruan Tinggi University		
	2014	2018	2019
(1)	(14)	(15)	(16)
Sinjai Barat	0	0	0
Sinjai Borong	0	0	0
Sinjai Selatan	0	0	0
Tellulimpoe	0	0	0
Sinja Timur	0	0	0
Sinjai Tengah	0	0	0
Sinjai Utara	4	3	3
Bulupoddo	0	0	0
Pulau Sembilan	0	0	0
<b>SINJAI</b>	<b>4</b>	<b>3</b>	<b>3</b>

Catatan/Note: <sup>1</sup> Desa pada tabel ini termasuk Unit Permukiman Transmigrasi (UPT) yang masih dibina oleh kementerian terkait dan nagari di Provinsi Sumatera Barat/Villages in this table include Transmigration Settlement Unit which is still fostered by the relevant ministries and the nagari in the Province of Sumatera Barat

Sumber/Source: BPS, Pendataan Potensi Desa (Podes)/ BPS–Statistics Indonesia, Village Potential Data Collection

**Tabel**  
**Table** 4.1.11

**Angka Partisipasi Murni (APM) dan Angka Partisipasi Kasar (APK) Menurut Jenjang Pendidikan di Kabupaten Sinjai, 2018 dan 2019**  
**Net Participation Rates and Gross Participation Rates by Educational Level in Sinjai Regency, 2018 and 2019**

Jenjang Pendidikan Educational Level	Angka Partisipasi Murni (APM) Net Participation Rates		Angka Partisipasi Kasar (APK) Gross Participation Rates	
	2018	2019	2018	2019
(1)	(2)	(3)	(4)	(5)
SD/MI Elementary School	100	...	109.05	111.2
SMP/MTs Junior High School	75.06	...	75.06	74.06
SMA/SMK/MA Senior High School	70.29	...	83.75	87.87

Catatan/Note: ...

Sumber/Source: BPS, Survei Sosial Ekonomi Nasional (Susenas)/BPS-Statistics Indonesia, National Socioeconomic Survey

**Tabel**  
**Table** 4.1.12

**Persentase Penduduk Berumur 15 Tahun ke Atas yang Melek Huruf Menurut Kelompok Umur di Kabupaten Sinjai, 2018 dan 2019**  
*Percentage of Literate People Aged 15 Years and Over by Age Group in Sinjai Regency, 2018 and 2019*

Kelompok Umur Age Group	2018	2019
(1)	(2)	(3)
15–19	99.8%	100.0%
20–24	99.1%	97.1%
25–29	100.0%	100.0%
30–34	98.9%	97.7%
35–39	95.8%	94.3%
40–44	96.6%	99.2%
45–49	89.6%	96.8%
50+	70.3%	70.8%
<b>Jumlah/Total</b>	<b>89.1%</b>	<b>90.0%</b>

Catatan/Note: ...

Sumber/Source: BPS, Survei Sosial Ekonomi Nasional (Susenas)/BPS-Statistics Indonesia, National Socioeconomic Survey

## 4.2 KESEHATAN HEALTH

**Tabel** 4.2.1 **Jumlah Desa<sup>1</sup>/Kelurahan Yang Memiliki Sarana Kesehatan Menurut Kecamatan, 2014–2019**  
*Number of Villages<sup>1</sup> Having Health Facilities by Subdistrict, 2014–2019*

Kecamatan Subdistrict	Rumah Sakit Hospital		
	2014	2018	2019
(1)	(2)	(3)	(4)
Sinjai Barat	0	0	0
Sinjai Borong	0	0	0
Sinjai Selatan	0	0	0
Tellulimpoe	0	0	0
Sinja Timur	0	0	0
Sinjai Tengah	0	0	0
Sinjai Utara	1	1	1
Bulupoddo	0	0	0
Pulau Sembilan	0	0	0
<b>SINJAI</b>	<b>1</b>	<b>1</b>	<b>1</b>

Lanjutan Tabel/*Continued Table 4.2.1*

Kecamatan <i>Subdistrict</i>	Rumah Sakit Bersalin <i>Maternity Hospital</i>		
	2014	2018	2019
(1)	(5)	(6)	(7)
Sinjai Barat	0	0	0
Sinjai Borong	0	0	0
Sinjai Selatan	0	0	0
Tellulimpo	0	0	0
Sinja Timur	0	0	0
Sinjai Tengah	0	0	0
Sinjai Utara	1	0	0
Bulupoddo	0	0	0
Pulau Sembilan	0	0	0
<b>SINJAI</b>	<b>1</b>	<b>0</b>	<b>0</b>



Lanjutan Tabel/*Continued Table* 4.2.1

Kecamatan <i>Subdistrict</i>	Poliklinik <i>Polyclinic</i>		
	2014	2018	2019
(1)	(8)	(9)	(10)
Sinjai Barat	0	0	0
Sinjai Borong	0	0	0
Sinjai Selatan	0	0	0
Tellulimpo	0	0	0
Sinja Timur	1	1	1
Sinjai Tengah	0	0	0
Sinjai Utara	5	4	4
Bulupoddo	0	0	0
Pulau Sembilan	0	0	0
<b>SINJAI</b>	<b>6</b>	<b>5</b>	<b>5</b>

Lanjutan Tabel/Continued Table 4.2.1

Kecamatan Subdistrict	Puskesmas Public Health Center		
	2014	2018	2019
(1)	(11)	(12)	(13)
Sinjai Barat	2	2	2
Sinjai Borong	2	2	2
Sinjai Selatan	2	2	2
Tellulimpo	2	2	2
Sinja Timur	3	3	3
Sinjai Tengah	2	2	2
Sinjai Utara	1	1	1
Bulupoddo	1	1	1
Pulau Sembilan	1	1	1
<b>SINJAI</b>	<b>16</b>	<b>16</b>	<b>16</b>

Lanjutan Tabel/*Continued Table* 4.2.1

Kecamatan <i>Subdistrict</i>	Puskesmas Pembantu <i>Subsidiary of Public Health Center</i>		
	2014	2018	2019
(1)	(14)	(15)	(16)
Sinjai Barat	7	7	7
Sinjai Borong	7	6	6
Sinjai Selatan	9	9	9
Tellulimpo	9	9	9
Sinja Timur	9	9	9
Sinjai Tengah	9	9	9
Sinjai Utara	4	4	3
Bulupoddo	6	6	6
Pulau Sembilan	3	3	3
<b>SINJAI</b>	<b>63</b>	<b>62</b>	<b>61</b>

Lanjutan Tabel/*Continued Table 4.2.1*

Kecamatan Subdistrict	Apotek Pharmacy		
	2014	2018	2019
(1)	(17)	(18)	(19)
Sinjai Barat	0	0	0
Sinjai Borong	0	0	0
Sinjai Selatan	1	4	2
Tellulimpoe	0	1	2
Sinja Timur	0	1	0
Sinjai Tengah	0	0	0
Sinjai Utara	3	4	3
Bulupoddo	0	0	0
Pulau Sembilan	0	0	0
<b>SINJAI</b>	<b>4</b>	<b>10</b>	<b>7</b>

Catatan/Note: <sup>1</sup> Desa pada tabel ini termasuk Unit Permukiman Transmigrasi (UPT) yang masih dibina oleh kementerian terkait dan nagari di Provinsi Sumatera Barat/Villages in this table include Transmigration Settlement Unit which is still fostered by the relevant ministries and the nagari in the Province of Sumatera Barat

Sumber/Source: BPS, Pendataan Potensi Desa (Podes)/BPS-Statistics Indonesia, Village Potential Data Collecting

### 4.3 AGAMA DAN SOSIAL LAINNYA RELIGION AND OTHER SOCIAL AFFAIRS

**Tabel 4.3.1** Jumlah Penduduk Menurut Kecamatan dan Agama yang Dianut, 2019  
*Population by Subdistrict and Religion, 2019*

Kecamatan Subdistrict	Islam	Protestan Protestant	Katolik Catholic	Hindu	Budha Buddha	Lainnya Others
(1)	(2)	(3)	(4)	(5)	(6)	(7)
Sinjai Barat	25 484	7	0	0	0	1
Sinjai Borong	40 923	3	0	0	0	0
Sinjai Selatan	33 645	8	1	0	0	0
Tellulimpo	28 514	0	0	1	0	1
Sinja Timur	48 809	84	36	1	12	1
Sinjai Tengah	17 674	2	0	0	0	0
Sinjai Utara	17 865	1	0	0	0	0
Bulupoddo	37 785	4	7	0	0	0
Pulau Sembilan	7 675	0	0	0	0	0
<b>SINJAI</b>	<b>258 374</b>	<b>109</b>	<b>44</b>	<b>2</b>	<b>12</b>	<b>3</b>

Catatan/Note: -

Sumber/Source: Dinas Kependudukan dan Pencatatan Sipil Kabupaten Sinjai./Population and Civil Registration Agency of Sinjai Regency

**Tabel 4.3.2** Jumlah Tempat Peribadatan Menurut Kecamatan, 2019  
**Table** Number of Places of Worship by Subdistrict and Religion, 2019

Kecamatan Subdistrict	Masjid Mosque	Mushola Pray Room	Gereja Protestan Protestant Church	Gereja Katholik Catholic Church	Pura Temple	Vihara
(1)	(2)	(3)	(4)	(5)	(6)	(7)
Sinjai Barat	72	16	0	0	0	0
Sinjai Borong	43	9	0	0	0	0
Sinjai Selatan	116	21	0	0	0	0
Tellulimpoe	122	1	0	0	0	0
Sinja Timur	93	16	0	0	0	0
Sinjai Tengah	84	18	0	0	0	0
Sinjai Utara	68	33	0	0	0	0
Bulupoddo	67	6	0	0	0	0
Pulau Sembilan	10	2	0	0	0	0
<b>SINJAI</b>	<b>675</b>	<b>122</b>	<b>0</b>	<b>0</b>	<b>0</b>	<b>0</b>

Catatan/Note:

Sumber/Source: Kantor Kementerian Agama Kabupaten Sinjai / Ministry of Religious Affairs of Sinjai

**Tabel 4.3.3** Jumlah Desa<sup>1</sup>/Kelurahan yang Mengalami Bencana Alam<sup>2</sup> Menurut Kecamatan, 2011– 2018  
**Number of Villages<sup>1</sup> that Had Natural Disaster<sup>2</sup> by Subdistrict, 2011– 2018**

Kecamatan Subdistrict	Banjir/Flood		
	2011	2014	2018
(1)	(2)	(3)	(4)
Sinjai Barat	0	0	0
Sinjai Borong	0	0	0
Sinjai Selatan	0	1	0
Tellulimpoe	0	0	1
Sinja Timur	6	2	4
Sinjai Tengah	0	0	0
Sinjai Utara	1	0	4
Bulupoddo	0	0	0
Pulau Sembilan	0	0	0
<b>SINJAI</b>	<b>7</b>	<b>3</b>	<b>9</b>

Lanjutan Tabel/Continued Table 4.3.3

Kecamatan Subdistrict	Gempa Bumi/Earthquake		
	2011	2014	2018
(1)	(5)	(6)	(7)
Sinjai Barat	0	0	0
Sinjai Borong	0	0	0
Sinjai Selatan	0	0	0
Tellulimpoe	0	0	0
Sinja Timur	0	0	0
Sinjai Tengah	0	0	0
Sinjai Utara	0	0	6
Bulupoddo	0	0	0
Pulau Sembilan	0	0	0
<b>SINJAI</b>	<b>0</b>	<b>0</b>	<b>6</b>



Lanjutan Tabel/*Continued Table 4.3.3*

Kecamatan <i>Subdistrict</i>	Tanah Longsor/ <i>Landslide</i>		
	2011	2014	2018
(1)	(8)	(9)	(10)
Sinjai Barat	6	6	3
Sinjai Borong	1	0	3
Sinjai Selatan	1	0	6
Tellulimpo	0	2	3
Sinja Timur	2	1	3
Sinjai Tengah	1	2	7
Sinjai Utara	0	2	1
Bulupoddo	0	0	1
Pulau Sembilan	0	1	0
<b>SINJAI</b>	<b>11</b>	<b>14</b>	<b>27</b>

Catatan/*Note*: <sup>1</sup> Desa pada tabel ini termasuk Unit Permukiman Transmigrasi (UPT) yang masih dibina oleh kementerian terkait dan nagari di Provinsi Sumatera Barat/*Villages in this table are included in Transmigration Settlement Unit which is still fostered by the relevant ministries and the nagari in the Province of Sumatera Barat*

<sup>2</sup> Terjadi dalam tiga tahun terakhir sampai dengan saat pencacahan/*Occured during the last three years by the time of enumeration*

Sumber/*Source*: BPS, Pendataan Potensi Desa (Podes)/*BPS-Statistics Indonesia, Village Potential Data Collecting*

<https://sinjaikab.bps.go.id>

**PERTANIAN, KEHUTANAN, PETERNAKAN,  
DAN PERIKANAN**  
**AGRICULTURE, FORESTRY, LIVESTOCK,  
AND FISHERY**

Produksi Sayur dan  
Buah Paling Banyak  
di Tahun 2019 (Ton)

Cabai  
*Chili*



1.706,4

Tomat  
*Tomato*



376,9

Bawang Merah  
*Onion*



291,8

Durian  
*Durian*

3.352

Pisang  
*Banana*

1.335

Mangga  
*Mango*

1.160





**PENJELASAN TEKNIS**

**TECHNICAL NOTES**

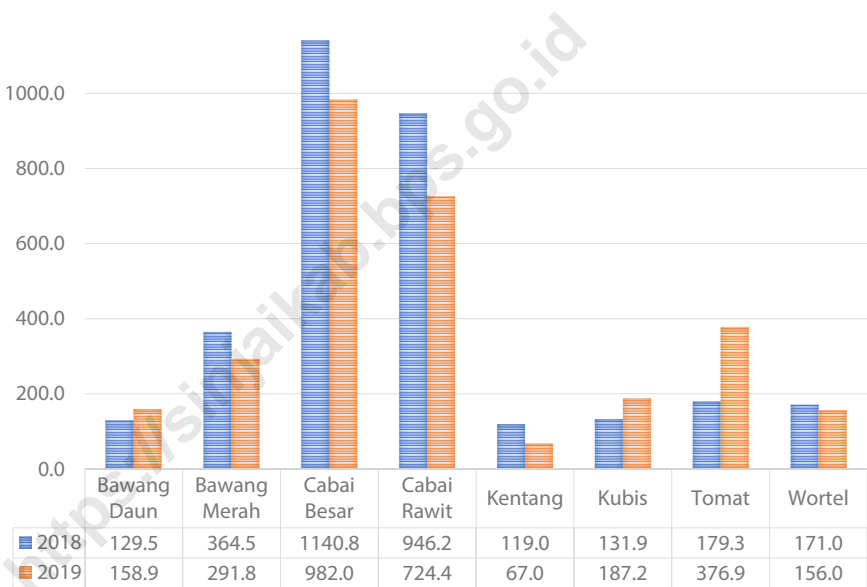
- |   |  |
|---|--|
| <p>1. Tanaman sayuran dan buah-buahan semusim<br/>                 Tanaman sayuran semusim adalah tanaman sumber vitamin, garam mineral dan lain-lain yang dikonsumsi dari bagian tanaman yang berupa daun, bunga, buah, dan umbinya, yang berumur kurang dari satu tahun.<br/>                 Tanaman buah-buahan semusim adalah tanaman sumber vitamin, garam mineral, dan lain-lain yang dikonsumsi dari bagian tanaman yang berupa buah, berumur kurang dari satu tahun, tidak berbentuk pohon/rumpun tetapi menjalar dan berbatang lunak.</p> | <p>1. <i>Seasonal vegetable and fruit plants</i><br/> <i>Seasonal vegetable plants are plants which are the sources of vitamin, mineral salt, etc, consumed from the part of the plant in the form of leaf, flower, fruit, and root with the age of less than one year.</i><br/> <i>Seasonal fruit plants are plants which are the sources of vitamin, mineral salt, etc, consumed from the part of the plant in the form of fruits. These plants are creeps with the age of less than one year.</i></p> |
| <p>2. Tanaman buah-buahan dan sayuran tahunan<br/>                 Tanaman buah-buahan tahunan adalah tanaman sumber vitamin, garam mineral, dan lain-lain yang dikonsumsi dari bagian tanaman yang berupa buah dan merupakan tanaman tahunan.<br/>                 Tanaman sayuran tahunan adalah tanaman sumber vitamin, garam mineral, dan lain-lain yang dikonsumsi dari bagian tanaman yang berupa daun dan atau buah yang berumur lebih dari satu tahun.</p>  | <p>2. <i>Annual fruit and vegetable plants</i><br/> <i>Annual fruit plants are plants which are the sources of vitamin, contained mineral salt, etc, consumed from the part of plant in the form of fruit and more than one year of age.</i><br/> <i>Annual vegetable plants are plants which are the sources of vitamin, contained mineral salt, etc, consumed from the part of the plant in the form of vegetable and more than one year of age.</i></p>   |
| <p>3. Tanaman biofarmaka adalah tanaman yang bermanfaat untuk obat-obatan, kosmetik, dan kesehatan yang dikonsumsi atau digunakan dari bagian-bagian tanaman seperti daun, batang,</p>  | <p>3. <i>Medicinal plants are plants which are useful for medicine. It is consumed from part of the plant such as leaf, flower, fruit, tuber, and root.</i></p>  |

- buah, umbi (rimpang) ataupun akar.
4. Tanaman hias adalah tanaman yang mempunyai nilai keindahan baik bentuk, warna daun, tajuk maupun bunganya, sering digunakan untuk penghias pekarangan dan lain sebagainya.
  5. Luas panen tanaman hortikultura adalah luas tanaman sayuran, buah-buahan, biofarmaka, dan tanaman hias yang diambil hasilnya/dipanen pada periode pelaporan.
  6. Luas panen untuk tanaman sayuran adalah luas tanaman yang dipanen sekaligus/habis/dibongkar dan luas tanaman yang dipanen berkali-kali (lebih dari satu kali)/belum habis.
  7. Tanaman yang dipanen sekaligus/habis/dibongkar adalah tanaman yang sehabis panen langsung dibongkar/dicabut, terdiri dari bawang merah, bawang putih, bawang daun, kentang, kol/kubis, kembang kol, petsai/sawi, wortel, lobak, dan kacang merah.
  8. Tanaman yang dipanen berkali-kali (lebih dari satu kali)/belum habis adalah tanaman yang pemanenannya lebih dari satu kali dan biasanya dibongkar apabila panen terakhir sudah tidak memadai lagi, terdiri dari: kacang panjang, cabe besar, cabe rawit, jamur, tomat, terung, buncis, ketimun, labu siam, kangkung, bayam, melon, semangka, dan blewah.
4. *Ornamental plants are plants which have a beauty value, either in shape, colour of leaf or crown of flower, and they are often used as a yard decorator.*
  5. *Harvested area of horticulture is area which vegetable, fruit, medicinal and ornamental plant of crop harvested during the period of report.*
  6. *Harvested area of vegetables is area of entirely plant harvested/demolished and plant harvested several times/undemolished.*
  7. *Entirely plants harvested/demolished are plants usually harvested once and demolished to be substituted by other plants, consisting of: shallots, garlic, leeks, potato, cabbage, cauli flower, mustard green, carrots, chinese radish, and red kidney beans.*
  8. *Plants harvested several times/undemolished are plants usually harvested more than once and demolished in the case that the last harvest was economically not profitable. They consist of : yard long beans, chili, small chili, mushroom, tomatoes, egg plant, french beans, cucumber, pumpkin/chajota, swamp cabbage, spinach, melon, watermelon, and blewah .*

9. Produksi hortikultura adalah hasil menurut bentuk produk dari setiap tanaman sayuran, buah-buahan, biofarmaka dan tanaman hias yang diambil berdasarkan luas yang dipanen/tanaman yang menghasilkan pada bulan/triwulan laporan.
  10. Data perkebunan besar dikumpulkan oleh BPS setiap bulan secara lengkap (sensus bulanan) dengan sistem surat pos. Khusus untuk tanaman kelapa, cengkeh, dan kapok, datanya diperoleh dari Direktorat Jenderal Perkebunan. Data perkebunan rakyat juga diperoleh dari Direktorat Jenderal Perkebunan.
  11. Penghitungan luas tanaman perkebunan besar adalah pada keadaan akhir tahun dan tidak termasuk yang luasnya kurang dari 5 hektar.
  12. Bentuk produksi perkebunan adalah; karet kering (karet), daun kering (teh dan tembakau), biji kering (kopi dan coklat), kulit kering (kayu manis dan kina), serat kering (rami), bunga kering (cengkeh), refined sugar (tebu dari perkebunan besar), gula mangkok (tebu dari perkebunan rakyat), ekivalen kopra (kopra), biji dan bunga (pala) serta minyak daun (sereh).
  13. Persediaan akhir tahun produksi perkebunan besar bukan merupakan cadangan penyangga (buffer stock).
9. *Horticulture production is the standard production quantity form of vegetable, fruit, medicinal and ornamental plant based on harvested area/the number of production plants reported monthly/quarterly.*
  10. *Data on estates are collected by the BPS every month on complete basis through a mailing system. Data on coconut, clove, and kapok, as well as on smallholder plantation, are acquired from the Directorate General of Estates.*
  11. *Planted areas of estates refer to condition at the end of the year, and exclude areas less than 5 hectares.*
  12. *Production of estates crops are follows: dry rubber (rubber); dry leaves (tea and tobacco); dry beans (coffee and cocoa); dry bark (cassia vera and cinchona); dry fibre (rosella); dry flowers/buds (cloves); refined sugar (sugar cane from estate); cup sugar (sugar cane from smallholders); copra (copra); seeds and buds (nutmeg); and leaf oil (citronella).*
  13. *The production availability of estates at the end of year is not the buffer stock.*

**Gambar** 5.1  
**Figures**

**Produksi Tanaman Sayuran dan Buah-buahan Semusim Menurut Jenis Tanaman (ton), 2018 dan 2019**  
**Production of Seasonal Vegetables and Fruits by Kind of Plant (ha), 2018 and 2019**



Sumber/Source : Dinas Tanaman Pangan, Hortikultura, dan Perkebunan Kabupaten Sinjai /  
Agriculture, Horticulture, and Estate Crops Agency in Sinjai



## 5.1 HORTIKULTURA HORTICULTURE

**Tabel** 5.1.1 **Luas Panen Tanaman Sayuran Menurut Kecamatan dan Jenis Tanaman (ha), 2018 dan 2019**  
*Harvested Area of Vegetables by Subdistrict and Kind of Plant (ha), 2018 and 2019*

Kecamatan Subdistrict	Bawang Merah/Shallot		Cabai/Chili	
	2018	2019	2018	2019
(1)	(2)	(3)	(4)	(5)
Sinjai Barat	45	10	51	45
Sinjai Borong	16	6	81	35
Sinjai Selatan	5	-	17	20
Tellulimpo	6	4	15	20
Sinja Timur	-	-	22	29
Sinjai Tengah	10	4	18	8
Sinjai Utara	-	3	17	8
Bulupoddo	1	-	22	6
Pulau Sembilan	-	-	-	-
<b>SINJAI</b>	<b>83</b>	<b>27</b>	<b>243</b>	<b>171</b>

Lanjutan Tabel/*Continued Table 5.1.1*

Kecamatan Subdistrict	Kentang/Potato		Kubis/Cabbage	
	2018	2019	2018	2019
(1)	(6)	(7)	(8)	(9)
Sinjai Barat	14	22	12	26
Sinjai Borong	-	-	7	11
Sinjai Selatan	-	-	-	-
Tellulimpo	-	-	-	-
Sinja Timur	-	-	-	-
Sinjai Tengah	-	-	-	-
Sinjai Utara	-	-	-	-
Bulupoddo	-	-	-	-
Pulau Sembilan	-	-	-	-
<b>SINJAI</b>	<b>14</b>	<b>22</b>	<b>19</b>	<b>37</b>

Lanjutan Tabel/*Continued Table 5.1.1*

Kecamatan Subdistrict	Petsai <i>Chinese Cabbage</i>		Tomat/ <i>Tomato</i>		Bawang Putih/ <i>Garlic</i>	
	2018	2019	2018	2019	2018	2019
(1)	(10)	(11)	(12)	(13)	(14)	(15)
Sinjai Barat	-	-	23	27	-	10
Sinjai Borong	7	11	5	5	-	-
Sinjai Selatan	-	-	-	-	-	-
Tellulimpo	-	-	-	-	-	-
Sinja Timur	-	-	-	-	-	-
Sinjai Tengah	-	-	-	-	-	-
Sinjai Utara	-	-	-	-	-	-
Bulupoddo	-	-	1	1	-	-
Pulau Sembilan	-	-	-	-	-	-
<b>SINJAI</b>	<b>7</b>	<b>11</b>	<b>29</b>	<b>33</b>	<b>-</b>	<b>10</b>

Catatan/*Note:*Sumber/*Source:* Dinas Tanaman Pangan, Hortikultura, dan Perkebunan Kabupaten Sinjai /  
*Agriculture, Horticulture, and Estate Crops Agency in Sinjai*

**Tabel 5.1.2** **Produksi Tanaman Sayuran Menurut Kecamatan dan Jenis Tanaman (ton), 2018 dan 2019**  
**Table 5.1.2** **Production of Vegetables by Subdistrict and Kind of Plant (ton), 2018 dan 2019**

Kecamatan Subdistrict	Bawang Merah/Shallot		Cabai/Chili	
	2018	2019	2018	2019
(1)	(2)	(3)	(4)	(5)
Sinjai Barat	120	104	223	384,4
Sinjai Borong	76,5	62,4	921	465,4
Sinjai Selatan	320	-	184,9	50,9
Tellulimpoe	640	20	120	154
Sinja Timur	-	-	98,2	448,5
Sinjai Tengah	670	100	214	62
Sinjai Utara	-	5,4	136,4	62,5
Bulupoddo	50	-	189,5	78,7
Pulau Sembilan	-	-	-	-
<b>SINJAI</b>	<b>364,5</b>	<b>291,8</b>	<b>2 087,0</b>	<b>1 706,4</b>

Lanjutan Tabel/*Continued Table 5.1.2*

Kecamatan Subdistrict	Kentang/Potato		Kubis/Cabbage	
	2018	2019	2018	2019
(1)	(6)	(7)	(8)	(9)
Sinjai Barat	119	67	91	112
Sinjai Borong	-	-	40,9	75,2
Sinjai Selatan	-	-	-	-
Tellulimpoe	-	-	-	-
Sinja Timur	-	-	-	-
Sinjai Tengah	-	-	-	-
Sinjai Utara	-	-	-	-
Bulupoddo	-	-	-	-
Pulau Sembilan	-	-	-	-
<b>SINJAI</b>	<b>119</b>	<b>67</b>	<b>131,9</b>	<b>187,2</b>

Lanjutan Tabel/*Continued Table 5.1.2*

Kecamatan Subdistrict	Petsai <i>Chinese Cabbage</i>		Tomat/ <i>Tomato</i>		Bawang Putih/ <i>Garlic</i>	
	2018	2019	2018	2019	2018	2019
(1)	(10)	(11)	(12)	(13)	(14)	(15)
Sinjai Barat	-	-	135,7	314	250	250
Sinjai Borong	41,8	78	16,6	37,8	-	-
Sinjai Selatan	-	-	-	-	-	-
Tellulimpoe	-	-	-	-	-	-
Sinja Timur	-	-	-	-	-	-
Sinjai Tengah	-	-	-	-	-	-
Sinjai Utara	-	-	-	-	-	-
Bulupoddo	-	-	27	20,6	-	-
Pulau Sembilan	-	-	-	-	-	-
<b>SINJAI</b>	<b>41,8</b>	<b>78</b>	<b>179,3</b>	<b>372,4</b>	<b>250</b>	<b>250</b>

Catatan/*Note:*

Sumber/*Source:* Dinas Tanaman Pangan, Hortikultura, dan Perkebunan Kabupaten Sinjai /  
*Agriculture, Horticulture, and Estate Crops Agency in Sinjai*

**Tabel**  
**Table** 5.1.3

**Luas Panen Tanaman Sayuran dan Buah-buahan Semusim  
Menurut Jenis Tanaman (ha), 2016–2019**  
*Harvested Area of Seasonal Vegetables and Fruits by Kind  
of Plant (ha), 2016–2019*

Jenis Tanaman <i>Kind of Plants</i>	2016	2017	2018	2019
(1)	(2)	(3)	(4)	(5)
Bawang Daun	89	37	21	39
Bawang Merah	13	52	83	27
Bayam	25	10	2	4
Buncis	15	11	15	18
Cabai Besar	199	257	128	95
Cabai Rawit	166	185	115	76
Kacang Panjang	25	11	7	2
Kangkung	19	6	9	12
Kentang	20	13	14	22
Ketimun	19	4	6	19
Kubis	33	27	19	37
Labu Siam	5	7	15	11
Melon	1	1	-	-
Petsai/Sawi	14	9	7	11
Semangka	7	1	3	1
Terung	19	10	4	11
Tomat	39	32	29	33
Wortel	45	32	25	58

Catatan/Note:

Sumber/Source: Dinas Tanaman Pangan, Hortikultura, dan Perkebunan Kabupaten Sinjai /  
*Agriculture, Horticulture, and Estate Crops Agency in Sinjai*

**Tabel 5.1.4** **Produksi Tanaman Sayuran dan Buah-buahan Semusim Menurut Jenis Tanaman (ton), 2016–2019**  
**Production of Seasonal Vegetables and Fruits by Kind of Plant (ha), 2016–2019**

Jenis Tanaman Kind of Plants	2016	2017	2018	2019
(1)	(2)	(3)	(4)	(5)
Bawang Daun	247.0	285.0	129.5	158.9
Bawang Merah	75.6	385.5	364.5	291.8
Bayam	301.0	39.5	4.0	15.5
Buncis	138.1	104.0	84.1	75.5
Cabai Besar	2 533.9	3 636.7	1 140.8	982.0
Cabai Rawit	2 188.1	2 422.6	946.2	724.4
Kacang Panjang	78.0	53.0	15.4	13.7
Kangkung	361.7	17.7	37.9	25.8
Kentang	89.6	111.0	119.0	67.0
Ketimun	219.0	58.0	36.0	141.8
Kubis	191.9	261.0	131.9	187.2
Labu Siam	104.5	61.9	89.3	199.2
Melon	10.0	7.0	0	0
Petsai / Sawi	74.1	70.5	41.8	78.0
Semangka	70.0	20.0	15.0	11.0
Terung	118.1	85.2	34.8	44.5
Tomat	465.5	282.0	179.3	376.9
Wortel	237.0	234.8	171.0	156

Catatan/Note:

Sumber/Source: Dinas Tanaman Pangan, Hortikultura, dan Perkebunan Kabupaten Sinjai /  
 Agriculture, Horticulture, and Estate Crops Agency in Sinjai



**Tabel**  
**Table** 5.1.5**Luas Panen Tanaman Biofarmaka Menurut Kecamatan dan Jenis Tanaman (m<sup>2</sup>), 2018 dan 2019**  
*Harvested Area of Medicinal Plants by Subdistrict and Kind of Plant (m<sup>2</sup>), 2018 and 2019*

Kecamatan Subdistrict	Jahe/Ginger		Laos/Lengkuas/Galanga	
	2018	2019	2018	2019
(1)	(2)	(3)	(4)	(5)
Sinjai Barat	5	13	6	15
Sinjai Borong	7	5	27	5
Sinjai Selatan	12	5	28	100
Tellulimpoe	5	4	-	-
Sinja Timur	-	-	-	-
Sinjai Tengah	535	2	765	5
Sinjai Utara	114	147	110	99
Bulupoddo	1	1	1	250
Pulau Sembilan	-	-	-	-
<b>SINJAI</b>	<b>679</b>	<b>177</b>	<b>937</b>	<b>474</b>

Lanjutan Tabel/*Continued Table* 5.1.5

Kecamatan Subdistrict	Kencur/ <i>East Indian Galangal</i>		Kunyit/ <i>Turmeric</i>	
	2018	2019	2018	2019
(1)	(6)	(7)	(8)	(9)
Sinjai Barat	-	-	133	100
Sinjai Borong	-	-	100	50
Sinjai Selatan	6	5	3	-
Tellulimpoe	-	-	3	3
Sinja Timur	-	-	-	-
Sinjai Tengah	-	-	88	1
Sinjai Utara	-	-	86	86
Bulupoddo	-	-	1	418
Pulau Sembilan	-	-	-	-
<b>SINJAI</b>	<b>6</b>	<b>5</b>	<b>414</b>	<b>658</b>

Catatan/*Note*:

Sumber/*Source*: Dinas Tanaman Pangan, Hortikultura, dan Perkebunan Kabupaten Sinjai /  
*Agriculture, Horticulture, and Estate Crops Agency in Sinjai*

**Tabel 5.1.6** **Produksi Tanaman Biofarmaka Menurut Kecamatan dan Jenis Tanaman (kg), 2018 and 2019**  
**Production of Medicinal Plants by Subdistrict and Kind of Plant (kg) 2018 and 2019**

Kecamatan Subdistrict	Jahe/Ginger		Laos/Lengkuas/Galanga	
	2018	2019	2018	2019
(1)	(2)	(3)	(4)	(5)
Sinjai Barat	16	88	19	53
Sinjai Borong	15	5	52	20
Sinjai Selatan	13	10	25	100
Tellulimpoe	8	40	-	-
Sinja Timur	-	-	-	-
Sinjai Tengah	279	2	447	5
Sinjai Utara	313	338	271	219
Bulupoddo	4	1	1	760
Pulau Sembilan	-	-	-	-
<b>SINJAI</b>	<b>648</b>	<b>484</b>	<b>815</b>	<b>1 157</b>

Lanjutan Tabel/*Continued Table 5.1.6*

Kecamatan Subdistrict	Kencur/ <i>East Indian Galangal</i>		Kunyit/ <i>Turmeric</i>	
	2018	2019	2018	2019
(1)	(6)	(7)	(8)	(9)
Sinjai Barat	-	-	403	255
Sinjai Borong	-	-	300	50
Sinjai Selatan	11	10	2	-
Tellulimpoe	-	-	5	3
Sinja Timur	-	-	-	-
Sinjai Tengah	-	-	38	1
Sinjai Utara	-	-	232	141
Bulupoddo	-	-	1	968
Pulau Sembilan	-	-	-	-
<b>SINJAI</b>	<b>11</b>	<b>10</b>	<b>981</b>	<b>1 418</b>

Catatan/*Note:*

Sumber/*Source:* Dinas Tanaman Pangan, Hortikultura, dan Perkebunan Kabupaten Sinjai /  
*Agriculture, Horticulture, and Estate Crops Agency in Sinjai*

**Tabel**  
**Table** 5.1.7

**Luas Panen Tanaman Biofarmaka Menurut Jenis Tanaman (m<sup>2</sup>), 2016–2019**  
**Harvested Area of Medicinal Plants by Kind of Plant (m<sup>2</sup>), 2016–2019**

Jenis Tanaman Kind of Plants	2016	2017	2018	2019
(1)	(2)	(3)	(4)	(5)
Dlingo/Dringo	-	-	-	-
Jahe	64	136	679	177
Kapulaga	-	-	-	-
Keji Beling	-	-	-	-
Kencur	3	50	6	5
Kunyit	1 810	658	414	658
Laos / Lengkuas	119	215	937	474
Lempuyang	40	-	1	-
Lidah Buaya	-	-	-	-
Mahkota Dewa	3	-	-	-
Mengkudu / Pace	4	-	-	-
Sambiloto	-	-	-	-
Temuireng	-	-	-	-
Temukunci	-	-	-	-
Temulawak	35	-	-	-

Catatan/Note:

Sumber/Source: Dinas Tanaman Pangan, Hortikultura, dan Perkebunan Kabupaten Sinjai /  
Agriculture, Horticulture, and Estate Crops Agency in Sinjai

**Tabel** 5.1.8 **Produksi Tanaman Biofarmaka Menurut Jenis Tanaman (kg), 2016–2019**  
**Table** 5.1.8 **Production of Medicinal Plants by Kind of Plant (kg), 2016–2019**

Jenis Tanaman Kind of Plants	2016	2017	2018	2019
(1)	(2)	(3)	(4)	(5)
Dlingo/Dringo	-	-	-	-
Jahe	242	501	648	448
Kapulaga	-	-	-	-
Keji Beling	-	-	-	-
Kencur	12	200	11	10
Kunyit	4 625	3 416	981	1 418
Laos / Lengkuas	340	932	815	1 157
Lempuyang	40	-	1	-
Lidah Buaya	-	-	-	-
Mahkota Dewa	150	-	-	-
Mengkudu / Pace	100	-	-	-
Sambiloto	-	-	-	-
Temuireng	-	-	-	-
Temukunci	-	-	-	-
Temulawak	36	-	-	-

Catatan/Note:

Sumber/Source: Dinas Tanaman Pangan, Hortikultura, dan Perkebunan Kabupaten Sinjai /  
 Agriculture, Horticulture, and Estate Crops Agency in Sinjai

**Tabel 5.1.9** Luas Panen Tanaman Hias Menurut Kecamatan dan Jenis Tanaman (m<sup>2</sup>), 2018 and 2019  
**Table** *Harvested Area of Ornamental Plants by Subdistrict and Kind of Plant (m<sup>2</sup>), 2018 and 2019*

Kecamatan Subdistrict	Anggrek/ <i>Orchid</i>		Krisan/ <i>Chrysantemum</i>	
	2018	2019	2018	2019
(1)	(2)	(3)	(4)	(5)
Sinjai Barat	-	-	157	-
Sinjai Borong	-	-	-	-
Sinjai Selatan	-	-	-	-
Tellulimpo	-	-	-	-
Sinja Timur	-	-	-	-
Sinjai Tengah	-	-	-	-
Sinjai Utara	-	-	-	-
Bulupoddo	-	-	-	-
Pulau Sembilan	-	-	-	-
<b>SINJAI</b>	-	-	-	-

Lanjutan Tabel/*Continued Table* 5.1.9

Kecamatan <i>Subdistrict</i>	Mawar/Rose		Sedap Malam/Tuberose	
	2018	2019	2018	2019
(1)	(6)	(7)	(8)	(9)
Sinjai Barat	-	-	-	-
Sinjai Borong	-	-	-	-
Sinjai Selatan	-	-	-	-
Tellulimpoe	-	-	-	-
Sinja Timur	-	-	-	-
Sinjai Tengah	-	-	-	-
Sinjai Utara	-	-	-	-
Bulupoddo	-	-	-	-
Pulau Sembilan	-	-	-	-
<b>SINJAI</b>	-	-	-	-

Catatan/*Note*:

Sumber/*Source*: Dinas Tanaman Pangan, Hortikultura, dan Perkebunan Kabupaten Sinjai /  
*Agriculture, Horticulture, and Estate Crops Agency in Sinjai*



**Tabel**  
**Table** 5.1.10

**Produksi Tanaman Hias Menurut Kecamatan dan Jenis  
Tanaman (tangkai), 2018 and 2019**  
*Production of Ornamental Plants by Subdistrict and Kind of  
Plant (stalks), 2018 and 2019*

Kecamatan Subdistrict	Anggrek/ <i>Orchid</i>		Krisan/ <i>Chrysantemum</i>	
	2018	2019*	2018	2019
(1)	(2)	(3)	(4)	(5)
Sinjai Barat	-	-	822	-
Sinjai Borong	-	-	-	-
Sinjai Selatan	-	-	-	-
Tellulimpo	-	-	-	-
Sinja Timur	-	-	-	-
Sinjai Tengah	-	-	-	-
Sinjai Utara	-	-	-	-
Bulupoddo	-	-	-	-
Pulau Sembilan	-	-	-	-
<b>SINJAI</b>	-	-	<b>822</b>	-

Lanjutan Tabel/*Continued Table* 5.1.10

Kecamatan <i>Subdistrict</i>	Mawar/ <i>Rose</i>		Sedap Malam/ <i>Tuberose</i>	
	2018	2019	2018	2019
(1)	(6)	(7)	(8)	(9)
Sinjai Barat	-	-	-	-
Sinjai Borong	-	-	-	-
Sinjai Selatan	-	-	-	-
Tellulimpoe	-	-	-	-
Sinja Timur	-	-	-	-
Sinjai Tengah	-	-	-	-
Sinjai Utara	-	-	-	-
Bulupoddo	-	-	-	-
Pulau Sembilan	-	-	-	-
<b>SINJAI</b>	-	-	-	-

Catatan/*Note*:

Sumber/*Source*: Dinas Tanaman Pangan, Hortikultura, dan Perkebunan Kabupaten Sinjai /  
*Agriculture, Horticulture, and Estate Crops Agency in Sinjai*

**Tabel**  
**Table** 5.1.11

**Luas Panen Tanaman Hias Menurut Jenis Tanaman (m<sup>2</sup>),  
2016–2019**  
*Harvested Area of Ornamental Plants by Kind of Plant (m<sup>2</sup>),  
2016–2019*

Jenis Tanaman <i>Kind of Plants</i>	2016	2017	2018	2019
(1)	(2)	(3)	(4)	(5)
Adenium (Kamboja Jepang)	-	-	-	-
Aglaonema	-	-	-	-
Anggrek	-	-	-	-
Anthurium Bunga	-	-	-	-
Anthurium Daun	-	-	-	-
Anyelir	-	-	-	-
Caladium	-	-	-	-
Cordyline	-	-	-	-
Diffenbachia	-	-	-	-
Dracaena	-	-	-	-
Euphorbia	-	-	-	-
Gerbera (Herbras)	-	-	-	-
Gladiol	-	-	-	-
Heliconia (Pisang-Pisangan)	-	-	-	-
Ixora (Soka)	-	-	-	-
Krisan	-	125	157	-
Mawar	-	-	-	-
Melati	-	-	-	-

Catatan/Note:

Sumber/Source: Dinas Tanaman Pangan, Hortikultura, dan Perkebunan Kabupaten Sinjai /  
*Agriculture, Horticulture, and Estate Crops Agency in Sinjai*

**Tabel** 5.1.12 **Produksi Tanaman Hias Menurut Jenis Tanaman (tangkai), 2016–2019**  
**Table** **Production of Ornamental Plants by Kind of Plant (stalks), 2016–2019**

Jenis Tanaman Kind of Plants	2016	2017	2018	2019
(1)	(2)	(3)	(4)	(5)
Adenium (Kamboja Jepang)	-	-	-	-
Aglaonema	-	-	-	-
Anggrek	-	-	-	-
Anthurium Bunga	-	-	-	-
Anthurium Daun	-	-	-	-
Anyelir	-	-	-	-
Caladium	-	-	-	-
Cordyline	-	-	-	-
Diffenbachia	-	-	-	-
Dracaena	-	-	-	-
Euphorbia	-	-	-	-
Gerbera (Herbras)	-	-	-	-
Gladiol	-	-	-	-
Heliconia (Pisang-Pisangan)	-	-	-	-
Ixora (Soka)	-	-	-	-
Krisan	-	490	822	-
Mawar	-	-	-	-
Melati	-	-	-	-

Catatan/Note:

Sumber/Source: Dinas Tanaman Pangan, Hortikultura, dan Perkebunan Kabupaten Sinjai /  
 Agriculture, Horticulture, and Estate Crops Agency in Sinjai

**Tabel** 5.1.13 **Produksi Buah-buahan Menurut Kecamatan dan Jenis Tanaman (ton), 2018 and 2019**  
**Table** 5.1.13 **Production of Fruits by Subdistrict and Kind of Plant (ton), 2018 and 2019**

Kecamatan Subdistrict	Mangga/Mango		Durian/Durian	
	2018	2019	2018	2019
(1)	(2)	(3)	(4)	(5)
Sinjai Barat	12.0	5.5	20.0	30
Sinjai Borong	90.0	200	11.7	28.5
Sinjai Selatan	101.3	121	305.0	523.2
Tellulimpoe	-	-	400.0	2 640.0
Sinja Timur	49.6	131.5	91.4	15.6
Sinjai Tengah	-	286.0	-	9
Sinjai Utara	28.0	227.2	0.8	-
Bulupoddo	43.3	164.4	19.0	106
Pulau Sembilan	5.0	25	-	-
<b>SINJAI</b>	<b>329.2</b>	<b>1 160.6</b>	<b>847.9</b>	<b>3 352.3</b>

Lanjutan Tabel/*Continued Table* 5.1.13

Kecamatan Subdistrict	Jeruk/Orange		Pisang/Banana	
	2018	2019	2018	2019
(1)	(6)	(7)	(8)	(9)
Sinjai Barat	10.0	15.0	815.0	615.4
Sinjai Borong	20.7	17.1	95.7	113.8
Sinjai Selatan	127.0	455.8	2 089.0	21.5
Tellulimpoe	-	-	400.0	264.0
Sinja Timur	7.5	14.8	275.3	42.9
Sinjai Tengah	26.3	6.0	55.7	3.3
Sinjai Utara	50.1	39.8	350.6	165.5
Bulupoddo	55.8	165.7	57.5	104.8
Pulau Sembilan	1.4	2	10.0	4.5
<b>SINJAI</b>	<b>298.8</b>	<b>716.2</b>	<b>4 148.8</b>	<b>1 335.7</b>

Lanjutan Tabel/*Continued Table* 5.1.13

Kecamatan Subdistrict	Pepaya/Papaya		Salak/Salacca	
	2018	2019	2018	2019
(1)	(10)	(11)	(12)	(13)
Sinjai Barat	11.3	8.0	-	-
Sinjai Borong	66.0	39.8	2.5	4.9
Sinjai Selatan	30.3	7.4	-	0.1
Tellulimpo	200.0	265.4	-	-
Sinja Timur	13.3	14.6	-	-
Sinjai Tengah	25.0	10.5	-	-
Sinjai Utara	1.6	2.3	-	0.1
Bulupoddo	42.4	42.4	0.1	0.9
Pulau Sembilan	2.0	8.5	-	-
<b>SINJAI</b>	<b>391.9</b>	<b>398.9</b>	<b>2.6</b>	<b>6</b>

Catatan/Note:

Sumber/Source: Dinas Tanaman Pangan, Hortikultura, dan Perkebunan Kabupaten Sinjai /  
Agriculture, Horticulture, and Estate Crops Agency in Sinjai

**Tabel**  
**Table** 5.1.14

**Produksi Buah–Buahan dan Sayuran Tahunan Menurut Jenis Tanaman (ton), 2016–2019**  
**Production of Annual Fruits and Vegetables by Kind of Plant (ton), 2016–2019**

Jenis Tanaman <i>Kind of Plants</i>	2016	2017	2018	2019
(1)	(2)	(3)	(4)	(5)
Alpukat	321.0	142.8	81.2	106.8
Belimbing	-	-	0.1	1.2
Duku / Langsung / Kokosan	825.1	-	468.0	634.5
Durian	467.0	56.9	847.9	3 352.3
Jambu Biji	27.6	23.2	18.3	22.9
Jambu Air	15.0	12.8	15.5	3.1
Jeruk Siam / Keprok	-	54.2	1.0	-
Jeruk Besar	441.7	719.1	297.8	716.2
Mangga	549.5	492.8	329.2	1 160.6
Manggis	515.0	280.0	350.6	477.2
Nangka / Cempedak	841.5	2 237.0	1 667.2	546.3
Nanas	14.5	171.1	41.4	69.3
Pepaya	362.2	355.1	391.9	398.9
Pisang	5 936.5	3 435.2	4 148.8	1 335.7
Rambutan	1 595.0	267.4	1 219.9	459.1
Salak	11.9	1.8	2.6	6
Sawo	10.0	2.4	7.9	4.8
Markisa / Konyal	639.8	281.2	209.2	371.7
Sirsak	37.0	9.5	43.8	15.2
Sukun	86.5	12.1	29.2	43.8

Catatan/Note:

Sumber/Source: Dinas Tanaman Pangan, Hortikultura, dan Perkebunan Kabupaten Sinjai /  
*Agriculture, Horticulture, and Estate Crops Agency in Sinjai*



## 5.2 PERKEBUNAN ESTATE CROPS

**Tabel 5.2.1** Luas Areal Tanaman Perkebunan Menurut Kecamatan dan Jenis Tanaman (ha), 2018 dan 2019  
*Planted Area of Estate Crops by Subdistrict and Type of Crops (ha), 2018 dan 2019*

Kecamatan Subdistrict	Kelapa Sawit/Oil Palm		Kelapa/Coconut	
	2018	2019	2018	2019
(1)	(2)	(3)	(4)	(5)
Sinjai Barat	-	-	7	7
Sinjai Borong	-	-	2	2
Sinjai Selatan	-	-	291	266
Tellulimpoe	-	-	377	338
Sinja Timur	-	-	379	342
Sinjai Tengah	-	-	44	31
Sinjai Utara	-	-	14	13
Bulupoddo	-	-	118	106
Pulau Sembilan	-	-	-	1
<b>SINJAI</b>	-	-	<b>1 232</b>	<b>1 106</b>

Lanjutan Tabel/Continued Table 5.2.1

Kecamatan Subdistrict	Karet/Rubber		Kopi/Coffee	
	2018	2019	2018	2019
(1)	(6)	(7)	(8)	(9)
Sinjai Barat	-	-	1 787	2 129
Sinjai Borong	-	-	1 151	1 331
Sinjai Selatan	-	-	357	99
Tellulimpo	286	286	189	85
Sinja Timur	184	174	64	38
Sinjai Tengah	-	-	221	74
Sinjai Utara	-	-	2	-
Bulupoddo	-	-	156	47
Pulau Sembilan	-	-	-	-
<b>SINJAI</b>	<b>286</b>	<b>460</b>	<b>3 927</b>	<b>3 803</b>

Lanjutan Tabel/*Continued Table 5.2.1*

Kecamatan Subdistrict	Kakao/Cocoa		Tebu/Sugar cane	
	2018	2019	2018	2019
(1)	(10)	(11)	(12)	(13)
Sinjai Barat	1 062	330	-	-
Sinjai Borong	1 260	528	-	-
Sinjai Selatan	1 100	803	-	5
Tellulimpo	1 311	1 045	-	-
Sinja Timur	824	557	-	20
Sinjai Tengah	1 039	772	-	-
Sinjai Utara	99	1	-	-
Bulupoddo	631	279	-	-
Pulau Sembilan	-	-	-	-
<b>SINJAI</b>	<b>7 326</b>	<b>4 315</b>	<b>-</b>	<b>25</b>

Lanjutan Tabel/*Continued Table 5.2.1*

Kecamatan Subdistrict	Teh/Tea		Tembakau/Tobacco	
	2018	2019	2018	2019
(1)	(14)	(15)	(16)	(17)
Sinjai Barat	-	-	248	86
Sinjai Borong	-	-	979	823
Sinjai Selatan	-	-	-	-
Tellulimpo	-	-	-	-
Sinja Timur	-	-	-	-
Sinjai Tengah	-	-	-	-
Sinjai Utara	-	-	-	-
Bulupoddo	-	-	-	-
Pulau Sembilan	-	-	-	-
<b>SINJAI</b>	-	-	<b>1 227</b>	<b>910</b>

Catatan/Note:

Sumber/Source: Dinas Tanaman Pangan, Hortikultura, dan Perkebunan Kabupaten Sinjai /  
*Agriculture, Horticulture, and Estate Crops Agency in Sinjai*

**Tabel**  
**Table** 5.2.2**Produksi Perkebunan Menurut Kecamatan dan Jenis  
Tanaman (ton), 2018 dan 2019**  
*Production of Estate by Subdistrict and Type of Crops (ton),  
2018 and 2019*

Kecamatan Subdistrict	Kelapa Sawit/Oil Palm		Kelapa/Coconut	
	2018	2019	2018	2019
(1)	(2)	(3)	(4)	(5)
Sinjai Barat	-	-	4	4
Sinjai Borong	-	-	5	5
Sinjai Selatan	-	-	158	20
Tellulimpo	-	-	212	105
Sinja Timur	-	-	214	32
Sinjai Tengah	-	-	158	6
Sinjai Utara	-	-	155	4
Bulupoddo	-	-	167	19
Pulau Sembilan	-	-	-	-
<b>SINJAI</b>	-	-	<b>1 073</b>	<b>195</b>

Lanjutan Tabel/*Continued Table* 5.2.2

Kecamatan Subdistrict	Karet/Rubber		Kopi/Coffee	
	2018	2019	2018	2019
(1)	(6)	(7)	(8)	(9)
Sinjai Barat	-	-	1 039	1 469
Sinjai Borong	-	-	679	390
Sinjai Selatan	-	-	74	-
Tellulimpoe	74	41	53	49
Sinja Timur	46	55	-	53
Sinjai Tengah	-	-	145	59
Sinjai Utara	-	-	-	-
Bulupoddo	-	-	66	38
Pulau Sembilan	-	-	-	-
<b>SINJAI</b>	<b>120</b>	<b>96</b>	<b>2 057</b>	<b>2 058</b>

Lanjutan Tabel/*Continued Table* 5.2.2

Kecamatan Subdistrict	Kakao/Cocoa		Tebu/Sugar cane	
	2018	2019	2018	2019
(1)	(10)	(11)	(12)	(13)
Sinjai Barat	310	25	-	-
Sinjai Borong	301	47	-	-
Sinjai Selatan	385	39	-	1.46
Tellulimpo	381	72	-	-
Sinja Timur	324	29	-	4.55
Sinjai Tengah	384	58	-	-
Sinjai Utara	1	4	-	-
Bulupoddo	393	28	-	-
Pulau Sembilan	-	-	-	-
<b>SINJAI</b>	<b>2 479</b>	<b>302</b>	<b>-</b>	<b>6.01</b>

Lanjutan Tabel/*Continued Table 5.2.2*

Kecamatan Subdistrict	Teh/Tea		Tembakau/Tobacco	
	2018	2019	2018	2019
(1)	(14)	(15)	(16)	(17)
Sinjai Barat	-	-	247	87
Sinjai Borong	-	-	1 002	823
Sinjai Selatan	-	-	-	-
Tellulimpoe	-	-	-	-
Sinja Timur	-	-	-	-
Sinjai Tengah	-	-	-	-
Sinjai Utara	-	-	-	-
Bulupoddo	-	-	-	-
Pulau Sembilan	-	-	-	-
<b>SINJAI</b>	-	-	<b>1 249</b>	<b>910</b>

Catatan/Note:

 Sumber/Source: Dinas Tanaman Pangan, Hortikultura, dan Perkebunan Kabupaten Sinjai /  
*Agriculture, Horticulture, and Estate Crops Agency in Sinjai*



06

**PERTAMBANGAN DAN ENERGI**  
**MINING AND ENERGY**



**Listrik Terjual**  
*Electricity Sold*

**74.826 juta rupiah**

Sumber : Perusahaan Listrik Negara (PT PLN Persero)  
Source : Indonesia State Electricity Company

**Air Disalurkan**  
*Distributed Water*



**2.082.234 m<sup>3</sup>**

Sumber : Perusahaan Daerah Air Minum (PDAM)  
Source : Regional Drinking Water Company





**PENJELASAN TEKNIS**

1. Pengumpulan data industri besar dan sedang dilakukan melalui Survei Industri Besar dan Sedang yang dilaksanakan setiap tahun secara lengkap (sensus) sejak tahun 1975. Survei Industri Besar dan Sedang mencakup semua perusahaan industri yang mempunyai tenaga kerja 20 orang atau lebih dengan menggunakan kuesioner II A.
2. Klasifikasi industri yang digunakan dalam survei ini berdasar kepada Klasifikasi Baku Lapangan Usaha Indonesia (KBLI). KBLI adalah klasifikasi lapangan usaha yang berdasar kepada International Standard Industrial Classification of All Economic Activities (ISIC) revisi 4 yang telah disesuaikan dengan kondisi Indonesia.
3. Industri manufaktur adalah suatu kegiatan ekonomi yang melakukan kegiatan mengubah suatu barang dasar secara mekanis, kimia, atau dengan tangan sehingga menjadi barang jadi/setengah jadi, dan atau barang yang kurang nilainya menjadi barang yang lebih tinggi nilainya, dan sifatnya lebih dekat, kepada pemakai akhir. Termasuk dalam kegiatan ini adalah jasa industry dan pekerjaan perakitan.
4. Jasa industry adalah kegiatan industri yang melayani keperluan pihak lain. Pada kegiatan ini

**TECHNICAL NOTES**

1. *Data collection of large and medium scale manufacturing is conducted through The Large and Medium Manufacturing Establishment Survey that has been done annually for all industries (census) since 1975. Large and Medium Manufacturing Establishment Survey covers all manufactures/industries with 20 workers or more by questionnaire II A.*
2. *The industrial classification adopted in this survey refers to the Klasifikasi Baku Lapangan Usaha Indonesia (KBLI). KBLI is classification of economic activities based on the International Standard Industrial Classification of All Economic Activities (ISIC rev 4) that has been modified according to the local condition in Indonesia.*
3. *Manufacturing industry is defined as an economic activity processing basic goods mechanically, chemicals or manually into final or intermediate goods. It is also defined as processing of lower value goods into higher value goods as final or services for manufacturing and assembling intermediate products. The activities also include*
4. *Services for manufacturing is defined as a manufacturing activity which serving other*

- bahan baku disediakan oleh pihak lain sedangkan pihak pengolah hanya melakukan pengolahannya dengan mendapat imbalan sebagai balas jasa (upah maklon).
5. Perusahaan atau usaha industri adalah suatu unit (kesatuan) usaha yang melakukan kegiatan ekonomi, bertujuan menghasilkan barang atau jasa, terletak pada suatu bangunan atau lokasi tertentu, dan mempunyai catatan administrasi tersendiri mengenai produksi dan struktur biaya serta ada seorang atau lebih yang bertanggung jawab atas usaha tersebut.
  6. Industri manufaktur dikelompokkan ke dalam 4 golongan berdasarkan banyaknya pekerja, yaitu: industri besar (100 orang pekerja atau lebih), industri sedang/menengah (20-99 orang pekerja), industri kecil (5-19 orang pekerja) dan industri mikro (1-4 orang pekerja).
  7. Pelanggan adalah individu atau kelompok, baik rumah tangga, perusahaan atau institusi non profit yang membeli air bersih dari perusahaan air bersih.
  8. Air disalurkan adalah volume air bersih dari perusahaan air bersih.
- manufacturing establishments. In this case, raw materials are supplied by other while the workers are paid as a compensation for processing raw materials.*
5. *A manufacturing establishment is defined as a production unit gaged in economic activity, oducing goods or services, located a building or in a certain location, keeping a business record ncerning the production and cost ructure, and having a person or ore that are responsible to those ctivities.*
  6. *Manufacturing industries are categorized into four groups, based on the number of employees: large scale manufacturing (100 employees or more), medium scale manufacturing (20–99 employees), small scale manufacturing (5– 19 employees), and microindustry (1–4 employees).*
  7. *Customers are individuals or groups, whether household, company or non-profit institutions that buy water supply from water supply establishment.*
  8. *Distributed water is the volume of water supply from water supply establishment.*

**Tabel**  
**Table** 6.1**Daya Terpasang, Produksi, dan Distribusi Listrik PT. PLN (Persero) pada Cabang/Ranting PLN Menurut Kecamatan, 2019**  
**Installed Electricity Power, Production, and Distribution of PT. PLN (Persero) at PLN Branch by Subdistrict, 2019**

Kecamatan Subdistrict	Daya Terpasang Installed Electricity Power (KWh)	Produksi Listrik Electricity Production (KWh)	Listrik Terjual Electricity Sold (Rupiah)	Dipakai Sendiri Own Used (KWh)	Susut/ Hilang Shrinkage/ Lost (KWh)
(1)	(2)	(3)	(4)	(5)	(6)
Sinjai Barat	...	...	...	...	...
Sinjai Borong	...	...	...	...	...
Sinjai Selatan	...	...	...	...	...
Tellulimpoe	...	...	...	...	...
Sinja Timur	...	...	...	...	...
Sinjai Tengah	...	...	...	...	...
Sinjai Utara	...	...	...	...	...
Bulupoddo	...	...	...	...	...
Pulau Sembilan	...	...	...	...	...
<b>SINJAI</b>	...	...	<b>74 826 815 772</b>	<b>69 798 458</b>	...

Catatan/Note: ...

Sumber/Source: Perusahaan Listrik Negara (PT PLN Persero) / State Electricity Company

**Tabel**  
**Table** 6.2**Data Air yang Disalurkan Menurut Kecamatan, 2019**  
**Number of Customers and Distributed Water by Subdistrict, 2019**

Kecamatan Subdistrict	Pelanggan Number of Customers	Air Disalurkan Distributed Water (m <sup>3</sup> )	Nilai Value (Rp)
(1)	(2)	(3)	(4)
Sinjai Barat	...	...	...
Sinjai Borong	...	...	...
Sinjai Selatan	...	...	...
Tellulimpo	...	...	...
Sinja Timur	...	...	...
Sinjai Tengah	...	...	...
Sinjai Utara	...	...	...
Bulupoddo	...	...	...
Pulau Sembilan	...	...	...
<b>SINJAI</b>	...	<b>2 082 234</b>	<b>9 003 220 876</b>

Catatan/Note: ...

Sumber/Source: Perusahaan Daerah Air Minum (PDAM) / Regional Drinking Water Company

07

PARIWISATA  
TOURISM



Jumlah Rumah Makan / Restoran  
*Number of Restaurant*

121

Sinjai Utara  
*North Sinjai*

14

Sinjai Selatan  
*South Sinjai*

6

Tellulimpoe  
*Tellulimpoe*

5

Sinjai Timur  
*East Sinjai*





**PENJELASAN TEKNIS**

1. Usaha penyediaan akomodasi adalah usaha yang menyediakan pelayanan penginapan yang dapat dilengkapi dengan pelayanan pariwisata lainnya. Usaha penyediaan akomodasi dapat berupa hotel, vila, pondok wisata, bumi perkemahan, persinggahan karavan, dan akomodasi lainnya yang digunakan untuk tujuan pariwisata.
2. Hotel adalah penyediaan akomodasi secara harian berupa kamar-kamar di dalam satu bangunan yang dapat dilengkapi dengan jasa pelayanan makan dan minum, kegiatan hiburan dan atau fasilitas lainnya. Hotel terdiri dari hotel berbintang dan hotel non- bintang.
3. Hotel bintang adalah usaha penyediaan jasa pelayanan penginapan, makan minum serta jasa lainnya bagi umum dengan menggunakan sebagian atau seluruh bangunan. Usaha ini dikelola secara komersial serta memenuhi ketentuan persyaratan sebagai hotel bintang (termasuk berlian) yang ditetapkan dalam surat keputusan instansi yang membinanya.
4. Tingkat penghunian kamar hotel adalah persentase banyaknya malam kamar yang dihuni terhadap banyaknya malam kamar yang tersedia.
5. Rata-rata lamanya tamu

**TECHNICAL NOTES**

1. *The business of providing accommodation is a business that provides specialty services that can be equipped with other tourism services. It includes hotel, villa, cottage, camping, caravan stop, and other accommodation that are used for tourism purposes.*
2. *Hotel is a daily supply of accommodation rooms within a building which can be equipped with eating and drinking services, entertainment activities and/or other facilities. Hotel consists of a classified hotel and a non-classified hotel.*
3. *Bintang hotel is the business of providing an accommodation, eating and drinking as well as other services for the public by using a building or a part of a building. It is managed commercially and meets specified requirements as a star hotel (including diamonds) set forth in the decree of fostering agency. For example, five star hotel, four star hotel, and so on.*
4. *Room occupancy rate is the number of room-nights occupied divided by the number of room-nights available, multiplied by 100 percent.*
5. *Average length of stay is the*

menginap adalah banyaknya malam tempat tidur yang terpakai (malam tamu) dengan banyaknya tamu yang menginap di hotel atau akomodasi lainnya.

*number of bed-nights used (guest night) divided by the number of guests coming to spend the night at the accommodation.*

<https://sinjaikab.bps.go.id>

**Tabel**  
**Table** 7.1

**Jumlah Rumah Makan/Restoran Menurut Kecamatan,  
2016–2019**  
**Number of Restaurants by Subdistrict in Sinjai Regency,  
2016–2019**

Kecamatan Subdistrict	2016	2017	2018	2019
(1)	(2)	(3)	(4)	(5)
Sinjai Barat	...	...	...	-
Sinjai Borong	...	...	...	-
Sinjai Selatan	...	...	...	14
Tellulimpo	...	...	...	6
Sinja Timur	...	...	...	5
Sinjai Tengah	...	...	...	-
Sinjai Utara	...	...	...	121
Bulupoddo	...	...	...	-
Pulau Sembilan	...	...	...	-
<b>SINJAI</b>	...	...	...	<b>146</b>

Catatan/Note: ...

Sumber/Source: Dinas Pariwisata dan Kebudayaan / Department of Tourism, Art and Culture

<https://sinjaikab.bps.go.id>

## TRANSPORTASI DAN KOMUNIKASI TRANSPORTATION AND COMMUNICATION



### Panjang jalan menurut jenis permukaan



**01** Aspal 522.38 km

**03** Tanah 71.07 km


**02** Kerikil 330.24 km

**04** Lainnya 333.22 km

Sumber: Dinas Pekerjaan Umum dan Penataan Ruang Kabupaten Sinjai

Panjang Jalan Kabupaten Sinjai Tahun 2019 adalah 1256,91 km, sedangkan jalan rusak berat sepanjang 331,24 km.

26%





**PENJELASAN TEKNIS****TECHNICAL NOTES**

- |   |   |
|---|---|
| <p>1. Kendaraan bermotor adalah setiap kendaraan yang digerakkan oleh peralatan teknik yang ada pada kendaraan tersebut, biasanya digunakan untuk angkutan orang atau barang di atas jalan raya selain kendaraan yang berjalan di atas rel.</p> | <p>1. <i>Motor vehicles are any kind of vehicles motorized by machine set up in those vehicles, they are usually used for transporting peoples or goods on roads except vehicles moving along a railway line.</i></p> |
| <p>2. Mobil penumpang adalah setiap kendaraan bermotor yang dilengkapi dengan tempat duduk untuk sebanyak-banyaknya delapan orang, tidak termasuk tempat duduk untuk pengemudi, baik dilengkapi atau tidak dilengkapi bagasi.</p>               | <p>2. <i>Passenger cars are any motor vehicles with no more than eight seats, excluding seat for driver, it can be with or without hoot.</i></p>  |
| <p>3. Mobil bis adalah setiap kendaraan bermotor yang dilengkapi dengan tempat duduk untuk lebih dari delapan orang, tidak termasuk tempat duduk untuk pengemudi, baik dilengkapi atau tidak dilengkapi bagasi.</p>                             | <p>3. <i>Buses are large passenger cars having seats for more than eight passengers, excluding seat for driver, it can be with or without hoot.</i></p>   |
| <p>4. Mobil truk adalah setiap kendaraan bermotor yang digunakan untuk angkutan barang, selain mobil penumpang, mobil bis dan kendaraan bermotor roda dua.</p>  | <p>4. <i>Trucks are any motor vehicles used to transport goods excluding passenger cars, buses, and motorcycles.</i></p>  |
| <p>5. Kantor Pos adalah tempat pemberi pelayanan komunikasi tertulis dan atau surat elektronik, layanan paket, layanan logistik, layanan transaksi keuangan, dan</p>  | <p>5. <i>Post Office is a service provider facility of written communication and or electronic mail, parcel service, logistics services, financial transaction services, and postal</i></p>                           |

layanan keagenan pos untuk kepentingan umum. Rumah pos berfungsi sama seperti kantor pos dan kantor pos pembantu, bedanya rumah pos biasanya terletak di daerah terpencil.

*services to the public. Postal house has the same function as the post office and subsidiary of post office, the difference is that postal house is usually located in remote areas.*

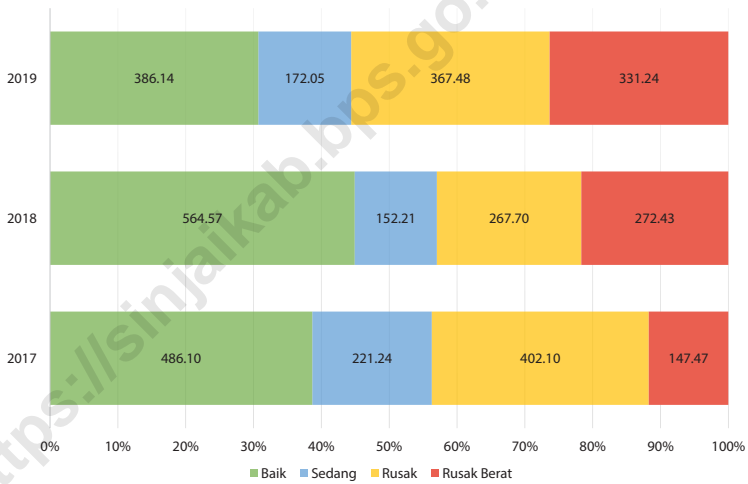
6. Telekomunikasi adalah setiap pemancaran, pengiriman dan atau penerimaan dari setiap informasi dalam bentuk tanda-tanda, isyarat, tulisan, gambar, suara dan bunyi melalui sistem kawat, optik, radio atau sistem elektromagnetik lainnya.

6. *Telecommunication includes every transmitting, delivering and or receiving from every information of marking, signal, article, picture, sound and voice through strand of wire system, optic, radio or other electromagnetic system.*



**Gambar** 8.1  
**Figures**

**Panjang Jalan Menurut Kondisi Jalan di Kabupaten Sinjai (km), 2017–2019**  
***Length of Roads by Condition of Roads in Sinjai Regency (km), 2017–2019***



Sumber/Source : Dinas Pekerjaan Umum dan Penataan Ruang Kabupaten Sinjai/ *Public Works Agency in Sinjai*

## 8.1 TRANSPORTASI TRANSPORTATION

**Tabel** 8.1.1 **Panjang Jalan Menurut Kelas Jalan di Kabupaten Sinjai (km), 2017–2019**  
**Table** 8.1.1 **Length of Roads by Hierarchy of Roads in Sinjai Regency (km), 2017–2019**

Kelas Jalan Hierarchy of Roads	2017	2018	2019
(1)	(2)	(3)	(4)
Kelas I	-	-	-
Kelas II	-	-	-
Kelas III	-	-	-
Kelas III A	-	-	-
Kelas III B	469.69	600.79	522.38
Kelas III C	721.85	591.81	663.46
Kelas tidak dirinci	65.37	64.31	71.07
<b>Jumlah/Total</b>	<b>1 256.91</b>	<b>1 256.91</b>	<b>1 256.91</b>

Catatan/Note: ...

Sumber/Source: Dinas Pekerjaan Umum dan Penataan Ruang Kabupaten Sinjai/ Public Works Agency in Sinjai

**Tabel 8.1.2** Panjang Jalan Menurut Jenis Permukaan Jalan di Kabupaten Sinjai (km), 2017–2019  
**Table** *Length of Roads by Type of Road Surface in Sinjai Regency (km), 2017–2019*

Jenis Permukaan Jalan <i>Type of Road Surface</i>	2017	2018	2019
(1)	(2)	(3)	(4)
Aspal/ <i>Paved</i>	558.80	600.79	522.38
Kerikil/ <i>Gravel</i>	303.65	360.40	330.24
Tanah/ <i>Soil</i>	65.37	64.31	71.07
Lainnya/ <i>Others</i>	329.09	231.41	333.22
<b>Jumlah/<i>Total</i></b>	<b>1 256.91</b>	<b>1 256.91</b>	<b>1 256.91</b>

Catatan/*Note*: ...

Sumber/*Source*: Dinas Pekerjaan Umum dan Penataan Ruang Kabupaten Sinjai/ *Public Works Agency in Sinjai*

**Tabel 8.1.3 Panjang Jalan Menurut Kondisi Jalan di Kabupaten Sinjai (km), 2017–2019**  
**Length of Roads by Condition of Roads in Sinjai Regency (km), 2017–2019**

Kondisi Jalan Condition of Roads	2017	2018	2019
(1)	(2)	(3)	(4)
Baik/Good	486.10	564.57	386.14
Sedang/Moderate	221.24	152.21	172.05
Rusak/Damage	402.10	267.70	367.48
Rusak Berat/Severely Damage	147.47	272.43	331.24
<b>Jumlah/Total</b>	<b>1 256.91</b>	<b>1 256.91</b>	<b>1 256.91</b>

Catatan/Note: ...

Sumber/Source: Dinas Pekerjaan Umum dan Penataan Ruang Kabupaten Sinjai/ Public Works Agency in Sinjai

## 8.2 KOMUNIKASI COMMUNICATION

**Tabel 8.2.1** Jumlah Surat Kilat Khusus, Express dan Luar Negeri Pada Kantor Pos di Kabupaten Sinjai, 2019  
*Number of Special Delivery, Express and Overseas Mail at State of Indonesia Post Company in Sinjai Regency, 2019*

Kecamatan Subdistrict	Masuk Di Kantor Pos Incoming			Keluar Dari Kantor Pos Outgoing		
	Kilat Khusus Special Delivery	Express Express	Luar Negeri Overseas	Kilat Khusus Special Delivery	Express Express	Luar Negeri Overseas
(1)	(2)	(3)	(4)	(5)	(6)	(7)
Januari	1 011	201	1	572	211	-
Februari	567	145	-	341	194	1
Maret	931	174	1	326	241	-
April	679	252	-	475	251	-
Mei	731	188	-	573	148	1
Juni	1 245	244	1	412	114	-
Juli	810	175	-	372	123	-
Agustus	401	191	2	505	122	1
<b>September</b>	711	144	-	378	93	-
<b>Oktober</b>	677	211	2	422	141	1
<b>November</b>	613	253	1	411	107	1
<b>Desember</b>	741	325	-	271	146	-
<b>Jumlah / Total</b>	<b>9 117</b>	<b>2 503</b>	<b>8</b>	<b>5 058</b>	<b>1 891</b>	<b>5</b>

Catatan/Note: ...

Sumber/Source: PT POS Indonesia Kabupaten Sinjai/State of Indonesia Post Company in Sinjai

**Tabel 8.2.2** Jumlah Paket Pos yang Dikirim dan Diserahkan Pada Kantor Pos di Kabupaten Sinjai, 2019  
**Number of Regular and Express Mail at State of Indonesia Post Company in Sinjai Regency, 2019**

Kecamatan Subdistrict	Masuk Di Kantor Pos Incoming			Keluar Dari Kantor Pos Outgoing		
	Biasa Regular	Express Express	Luar Negeri Overseas	Biasa Regular	Express Express	Luar Negeri Overseas
(1)	(2)	(3)	(4)	(5)	(6)	(7)
Januari	17	242	2	7	22	1
Februari	5	321	-	4	173	1
Maret	7	478	3	3	241	-
April	4	441	2	2	221	1
Mei	2	374	1	2	301	1
Juni	4	422	-	1	374	-
Juli	4	594	1	1	244	1
Agustus	3	478	1	2	221	-
<b>September</b>	2	541	2	1	241	1
<b>Oktober</b>	3	487	-	1	341	1
<b>November</b>	5	522	2	2	355	1
<b>Desember</b>	4	543	1	2	489	1
<b>Jumlah / Total</b>	<b>60</b>	<b>5 443</b>	<b>15</b>	<b>28</b>	<b>3 223</b>	<b>9</b>

Catatan/Note: ...

Sumber/Source: PT POS Indonesia Kabupaten Sinjai/State of Indonesia Post Company in Sinjai

**Tabel 8.2.3**  
**Table**

**Jumlah Penerimaan dan Pengeluaran Wesel Pos Pada Kantor Pos di Kabupaten Sinjai, 2019**  
**Number of Receive and Unreceive of Post Draft at State of Indonesia Post Company in Sinjai Regency, 2019**

Kecamatan Subdistrict	Wesel Pos Pos Draft					
	BIL	Penerimaan Receive (000 Rp.)	BIL	Pengeluaran Unreceive (000 Rp.)	BIL	Luar Negeri Overseas (000 Rp.)
(1)	(2)	(3)	(4)	(5)	(6)	(7)
Januari	52	85 250	65	185 692	35	52 458
Februari	55	95 524	70	258 422	20	34 899
Maret	60	327 500	66	125 699	25	45 771
April	65	345 050	45	148 578	33	61 225
Mei	70	352 122	72	256 471	24	26 541
Juni	55	218 352	71	200 544	21	39 621
Juli	67	310 255	65	144 210	32	21 552
Agustus	70	306 477	59	165 247	22	50 266
<b>September</b>	65	321 655	66	184 653	34	44 850
<b>Oktober</b>	75	258 657	68	138 995	33	38 742
<b>November</b>	74	368 955	78	199 635	29	54 115
<b>Desember</b>	60	365 007	80	123 580	25	33 699
<b>Jumlah / Total</b>	<b>768</b>	<b>3 354 804</b>	<b>805</b>	<b>2 131 726</b>	<b>333</b>	<b>503 742</b>

Catatan/Note: ...

Sumber/Source: PT POS Indonesia Kabupaten Sinjai/State of Indonesia Post Company in Sinjai

**Tabel 8.2.4** Jumlah Gaji Pensiunan yang Dibayarkan Pada Kantor Pos di Kabupaten Sinjai, 2019  
**Number of Pensioner Salary That Paid at State of Indonesia Post Company in Sinjai Regency, 2019**

Kecamatan Subdistrict	BIL	Wesel Pos Pos Draft
		Penerimaan Receive (000 Rp.)
(1)	(2)	(3)
Januari	550	956 254
Februari	553	960 582
Maret	555	965 655
April	558	968 702
Mei	562	971 265
Juni	566	975 492
Juli	569	988 520
Agustus	572	991 252
<b>September</b>	575	995 362
<b>Oktober</b>	578	998 470
<b>November</b>	582	1 005 244
<b>Desember</b>	290	1 011 582
<b>Jumlah / Total</b>	<b>6 810</b>	<b>11 788 384</b>

Catatan/Note: ...

Sumber/Source: PT POS Indonesia Kabupaten Sinjai/State of Indonesia Post Company in Sinjai



**Tabel 8.2.5**  
**Table**

**Jumlah Penabung Tabanas Pada Kantor Pos di Kabupaten Sinjai, 2019**  
**Number of National Development Saving Accounts at State of Indonesia Post Company in Sinjai Regency, 2019**

Kecamatan Subdistrict	Penabung Number of Accounts (PARM IV)		Pembayaran Paying (PARM VIII)	
	BIL	Penerimaan Receive (000 Rp.)	BIL	Pengeluaran Unreceive (000 Rp.)
(1)	(2)	(3)	(5)	(6)
Januari	121	388 522	26	58 271
Februari	110	330 122	21	59 633
Maret	100	211 521	36	36 544
April	77	150 322	25	69 450
Mei	65	123 255	33	55 255
Juni	77	124 100	23	64 263
Juli	88	158 211	31	65 421
Agustus	65	155 362	20	38 522
<b>September</b>	81	128 371	20	48 520
<b>Oktober</b>	57	149 855	37	69 852
<b>November</b>	87	169 354	32	74 521
<b>Desember</b>	67	124 155	27	64 581
<b>Jumlah / Total</b>	<b>995</b>	<b>2 213 150</b>	<b>331</b>	<b>704 833</b>

Catatan/Note: ...

Sumber/Source: PT POS Indonesia Kabupaten Sinjai/State of Indonesia Post Company in Sinjai



## PERBANKAN, KOPERASI, DAN HARGA-HARGA *BANKING, COOPERATIVE, AND PRICES*

JUMLAH KOPERASI AKTIF  
DI KABUPATEN SINJAI  
PADA TAHUN 2019 ADALAH

**132**

*3 Kecamatan Dengan Jumlah  
Koperasi Aktif Terbanyak*

- 01 Kecamatan Sinjai Utara
- 02 Kecamatan Sinjai Barat
- 03 Kecamatan Sinjai Timur



**PENJELASAN TEKNIS**

1. **Koperasi** adalah badan usaha yang beranggotakan orang-orang atau badan hukum dengan melaksanakan kegiatannya berdasarkan prinsip koperasi sehingga sebagai gerakan ekonomi rakyat yang berdasar asas kekeluargaan.

2. **Sumber Modal Koperasi**

Adapun modal koperasi terdiri atas modal sendiri dan modal pinjaman.

- a. Modal Sendiri
  - Simpanan pokok
  - Simpanan wajib
  - Dana cadangan
  - Hibah
- b. Modal Luar
  - Anggota dan calon anggota
  - Koperasi lainnya/anggotanya yang didasari dengan perjanjian kerjasama antar koperasi
  - Bank atau lembaga keuangan lainnya
  - Penerbitan obligasi dan surat hutang lainnya
  - Sumber lain yang sah.

**TECHNICAL NOTES**

1. **Cooperative** is a business entity consisting of persons or legal entities to carry out its activities based on the principle of cooperation so as people's economic movement based on the principle of the family.

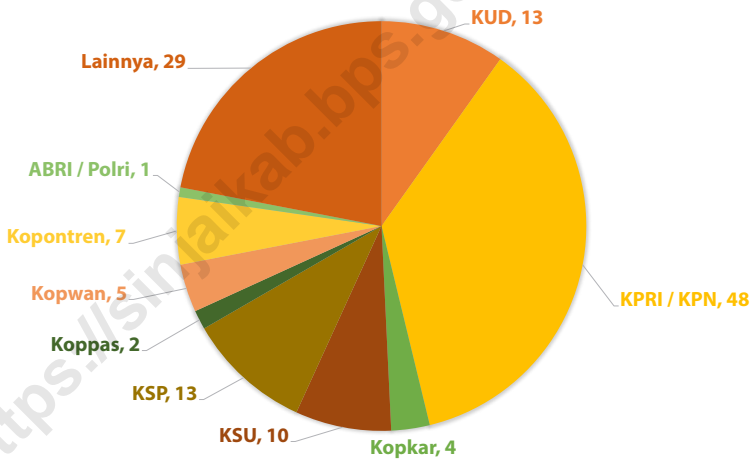
2. **Capital Resources Cooperative**

The cooperative capital consists of equity and loan capital.

- a. Owner's equity
  - Saves principal
  - Deposit required
  - Reserved fund
  - Grants
- b. Foreign capital
  - Members and prospective members
  - Other cooperative / members constituted with cooperation agreements among cooperatives
  - Bank or other financial institutions
  - Issuance of bonds and other debt securities
  - Another source of legitimate.

**Gambar** 9.1  
**Figures**

**Jumlah Koperasi Menurut Jenis Koperasi di Kabupaten Sinjai, 2017 - 2019**  
**Number of Cooperative by Kind of Cooperative in Sinjai Regency, 2017 - 2019**



Sumber/Source : Dinas Koperasi Usaha Kecil Menengah dan Tenaga Kerja Kabupaten Sinjai / Cooperatives, SMEs and Workforces Office in Sinjai

**Tabel**  
**Table** 9.1**Jumlah Koperasi Aktif Menurut Kecamatan di Kabupaten  
Sinjai, 2016–2019**  
**Number of Active Cooperative by Subdistrict in Sinjai  
Regency, 2016–2019**

Kecamatan Subdistrict	2016	2017	2018	2019
(1)	(2)	(3)	(4)	(5)
Sinjai Barat	17	16	16	16
Sinjai Borong	3	3	3	3
Sinjai Selatan	11	10	10	10
Tellulimpoe	5	5	5	5
Sinja Timur	16	16	16	16
Sinjai Tengah	7	7	7	7
Sinjai Utara	75	66	66	67
Bulupoddo	6	6	7	8
Pulau Sembilan	-	-	-	-
<b>SINJAI</b>	<b>140</b>	<b>129</b>	<b>130</b>	<b>132</b>

Catatan/Note: ...

Sumber/Source: Dinas Koperasi Usaha Kecil Menengah dan Tenaga Kerja Kabupaten Sinjai / *Cooperatives, SMEs and Workforces Office in Sinjai*

**Tabel**  
**Table** 9.2**Jumlah Koperasi Menurut Jenis Koperasi di Kabupaten  
Sinjai, 2017 - 2019**  
**Number of Cooperative by Kind of Cooperative in Sinjai  
Regency, 2017 - 2019**

<b>Jenis Koperasi</b> <i>Kind of Cooperative</i>	<b>2017</b>	<b>2018</b>	<b>2019</b>
(1)	(2)	(3)	(4)
KUD	13	13	13
KPRI / KPN	48	48	48
Kopkar	4	4	4
KSU	8	9	10
KSP	13	13	13
Koppas	2	2	2
Kopwan	5	5	5
Kopontren	7	7	7
ABRI / Polri	1	1	1
Lainnya	28	28	29
<b>Jumlah / Total</b>	<b>129</b>	<b>130</b>	<b>132</b>

Catatan/Note: ....

Sumber/Source: Dinas Koperasi Usaha Kecil Menengah dan Tenaga Kerja Kabupaten Sinjai / *Cooperatives, SMEs and Workforces Office in Sinjai*



10

PENGELUARAN PENDUDUK  
POPULATION EXPENDITURE

Rata-rata Pengeluaran Penduduk  
Per Kapita Sebulan, 2019



Makanan  
Rp407.017

Non Makanan  
Rp428.150





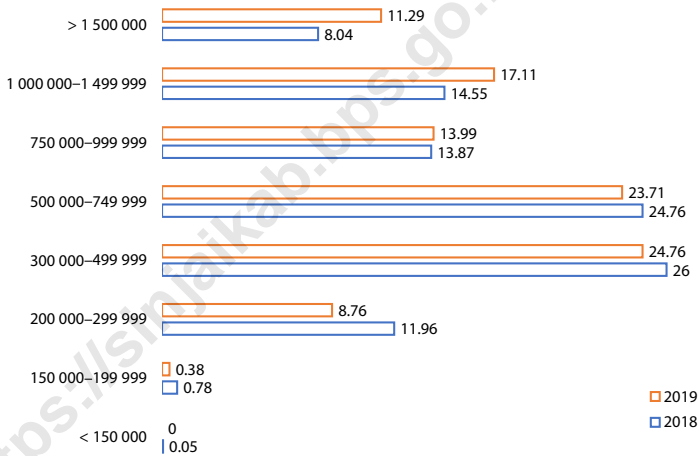
**PENJELASAN TEKNIS**

1. **Pengeluaran rata-rata per kapita** adalah biaya yang dikeluarkan untuk konsumsi semua anggota rumah tangga selama sebulan, baik yang berasal dari pembelian, pemberian maupun produksi sendiri dibagi dengan banyaknya anggota rumah tangga dalam rumah tangga tersebut.
2. **Persentase Golongan Pengeluaran** terdiri atas dua kelompok, yaitu pengeluaran untuk makanan dan bukan makanan. Tingkat kebutuhan/permintaan (demand) terhadap kedua kelompok tersebut pada dasarnya berbeda. Dalam kondisi pendapatan terbatas, mendahulukan pemenuhan kebutuhan makanan.

**TECHNICAL NOTES**

1. ***Per capita average expenditure*** is the cost spent for all household members consumption during the month, whether from purchasing, giving or own production, divided by the number of household members in the household.
2. ***Percentage of expenditures group*** consisting of two groups, namely the expenditure for food and non-food. Level requirement/request (demand) against both groups are essentially different. Under conditions of limited income, putting foodself-sufficiency, so that community groups low income will be seen that majority of its revenue is used for buying food.

**Gambar 10.1** **Persentase Penduduk Menurut Golongan Pengeluaran Per Kapita Sebulan di Kabupaten Sinjai, 2018 dan 2019**  
**Percentage of Population by Per Capita Spending Group a Month in Sinjai Regency, 2018 and 2019**



Sumber/Source : BPS, Survei Sosial Ekonomi Nasional (Susenas) Maret/BPS-Statistics Indonesia, National Socioeconomic Survey March

**Tabel**  
**Table** 10.1

**Rata-rata Pengeluaran per Kapita Sebulan Menurut Kelompok Komoditas (rupiah) di Kabupaten Sinjai, 2018 dan 2019**  
**Monthly Average Expenditure per Capita by Commodity Group (rupiahs) in Sinjai Regency, 2018 and 2019**

<b>Kelompok Komoditas/Commodity Group</b>	<b>2018</b>	<b>2019</b>
(1)	(2)	(3)
<b>Makanan/Food</b>		
Padi-padian/ <i>Cereals</i>	60 909	58 913
Umbi-umbian/ <i>Tubers</i>	3 349	3 335
Ikan/udang/cumi/kerang/ <i>Fish/shrimp/common squid/shells</i>	55 334	50 962
Daging/ <i>Meat</i>	6 139	6 853
Telur dan susu/ <i>Eggs and milk</i>	17 965	18 235
Sayur-sayuran/ <i>Vegetables</i>	21 116	21 425
Kacang-kacangan/ <i>Legumes</i>	4 826	6 915
Buah-buahan/ <i>Fruits</i>	32 857	36 399
Minyak dan kelapa/ <i>Oil and coconut</i>	9 167	9 563
Bahan minuman/ <i>Beverage stuffs</i>	13 106	14 290
Bumbu-bumbuan/ <i>Spices</i>	9 277	8 569
Konsumsi lainnya/ <i>Miscellaneous food items</i>	7 436	7 558
Makanan dan minuman jadi/ <i>Prepared food and beverages</i>	97 833	118 487
Rokok/ <i>Cigarettes</i>	46 752	45 512
<b>Jumlah makanan/Total food</b>	<b>386 064</b>	<b>407 017</b>
<b>Bukan makanan/Non-food</b>		
Perumahan dan fasilitas rumah tangga/ <i>Housing and household facilities</i>	206 736	210 280
Aneka komoditas dan jasa/ <i>Goods and services</i>	66 767	72 507
Pakaian, alas kaki, dan tutup kepala/ <i>Clothing, footwear, and headgear</i>	25 061	30 262
Komoditas tahan lama/ <i>Durable goods</i>	46 476	63 030
Pajak, pungutan, dan asuransi/ <i>Taxes and insurance</i>	26 075	37 394
Keperluan pesta dan upacara/kenduri/ <i>Parties and ceremonies</i>	16 244	14 676
<b>Jumlah bukan makanan/Total non-food</b>	<b>387 359</b>	<b>428 150</b>
<b>Jumlah/Total</b>	<b>773 423</b>	<b>835 167</b>

Catatan/Note: ...

Sumber/Source: BPS, Survei Sosial Ekonomi Nasional (Susenas) Maret/BPS-Statistics Indonesia, National Socioeconomic Survey March

**Tabel**  
**Table** 10.2**Persentase Penduduk Menurut Golongan Pengeluaran Per Kapita Sebulan di Kabupaten Sinjai, 2018 dan 2019**  
**Percentage of Population by Per Capita Spending Group a Month in Sinjai Regency, 2018 and 2019**

<b>Golongan Pengeluaran</b> <b>Spending Group</b> <b>(Rp)</b>	<b>2018</b>	<b>2019</b>
(1)	(2)	(3)
< 150 000	0.05	0.00
150 000–199 999	0.78	0.38
200 000–299 999	11.96	8.76
300 000–499 999	26.00	24.76
500 000–749 999	24.76	23.71
750 000–999 999	13.87	13.99
1 000 000–1 499 999	14.55	17.11
> 1 500 000	8.04	11.29
<b>Jumlah/Total</b>	<b>100,00</b>	<b>100,00</b>

Catatan/Note: ...

Sumber/Source: BPS, Survei Sosial Ekonomi Nasional (Susenas) Maret/BPS-Statistics Indonesia, National Socioeconomic Survey March

# 11

## PERDAGANGAN TRADE

JUMLAH PERUSAHAAN YANG  
TERDAFTAR, 2019



**46 CV**



**3 BUL**

**201 PO**





**PENJELASAN TEKNIS**

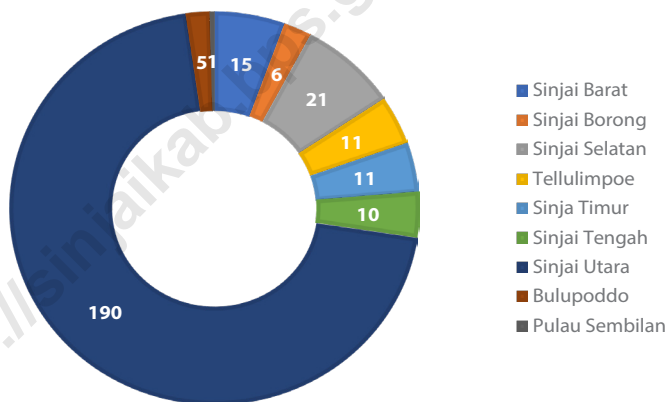
1. Pedagang Besar adalah pedagang yang kegiatannya membeli barang dalam jumlah yang besar dan menjualnya kembali dengan jumlah yang besar.
2. Pedagang Menengah adalah pedagang yang membeli barang dagangan dalam jumlah besar dan menjualnya kembali kepada para pedagang kecil dalam jumlah sedang atau kecil.
3. Pedagang Kecil adalah pedagang yang membeli barang dagangan dalam jumlah sedang dan menjualnya kembali kepada konsumen akhir. Termasuk didalamnya pedagang mikro.
4. Pasar adalah tempat bertemunya pembeli dan penjual untuk melakukan transaksi jual beli barang atau jasa.
5. Toko adalah tempat tertutup yang di dalamnya terjadi kegiatan perdagangan dengan jenis benda atau barang yang khusus
6. Kios adalah toko kecil yang fungsinya sama dengan took, namun memiliki ukuran lebih kecil.
7. Warung adalah usaha kecil milik keluarga yang berbentuk kedai, kios, toko kecil, atau restoran sederhana

**TECHNICAL NOTES**

1. *Wholesaler is a trader whose activities are buying goods in large quantities and reselling it at large quantities.*
2. *Medium Trader is a trader whose activities are buying goods in large quantities and reselling it to small trader in a medium or small quantities.*
3. *Small Trader is a trader whose activities are buying goods in medium quantities and sell it to consumer. Also, it include the micro trader.*
4. *Market is a meeting place for buyers and sellers to make buying and selling goods or services.*
5. *Shop is covered in it occurs trade activities with types of objects or special items*
6. *Newsstand is a small shop that functions the same as the stores, but has a smaller size.*
7. *Warung is a small family owned business in the form of shops, stalls, small shops, or a simple restaurant*

**Gambar** 11.1  
**Figures**

**Jumlah Perusahaan yang Terdaftar Pada Dinas Penanaman Modal dan Pelayanan Terpadu Satu Pintu Kabupaten Sinjai , 2019**  
**Number of Establishment That Registered by Investment and One Stop Services Agency of Sinjai Regency, 2019**



Sumber/Source : Berdasarkan Peraturan Menteri Dalam Negeri No. 66 Tahun 2011 tanggal 28 Desember 2011  
Based on Minister Of Home Affairs Regulation No 66/2011, December 28,2011

**Tabel**  
**Table** 11.1

**Banyaknya Surat Izin (SIUP) yang Diterbitkan Oleh Dinas Penanaman Modal dan Pelayanan Terpadu Satu Pintu Kabupaten Sinjai Tiap Bulan, 2019**  
**Number of License That Issued by Investment and One Stop Services Agency of Sinjai Regency Every Month, 2019**

Bulan Month	Golongan Usaha Category		
	Perusahaan Besar Large Establishment	Perusahaan Menengah Medium Establishment	Perusahaan Kecil Small Establishment
(1)	(2)	(3)	(4)
Januari	-	2	15
Februari	-	2	15
Maret	-	3	31
April	-	1	21
Mei	-	-	20
Juni	-	-	5
Juli	-	3	15
Agustus	-	1	21
September	-	1	24
Oktober	-	-	13
November	-	-	18
Desember	-	3	56
<b>Jumlah/Total</b>	<b>-</b>	<b>16</b>	<b>254</b>

Catatan/Note: ...

Sumber/Source: Dinas Penanaman Modal dan Pelayanan Terpadu Satu Pintu Kab. Sinjai / Investment and One Stop Services Agency of Sinjai Regency

**Tabel**  
**Table** 11.2

**Banyaknya Surat Izin (SITU) yang Diterbitkan Oleh Dinas Penanaman Modal dan Pelayanan Terpadu Satu Pintu Kabupaten Sinjai Tiap Bulan, 2019**  
**Number of License That Issued by Investment and One Stop Services Agency of Sinjai Regency Every Month, 2019**

Bulan Month	Golongan Usaha Category		
	Perusahaan Besar Large Establishment	Perusahaan Menengah Medium Establishment	Perusahaan Kecil Small Establishment
(1)	(2)	(3)	(4)
Januari	-	2	15
Februari	-	2	15
Maret	-	3	31
April	-	1	21
Mei	-	-	20
Juni	-	-	5
Juli	-	3	15
Agustus	-	1	21
September	-	1	24
Oktober	-	-	13
November	-	-	18
Desember	-	2	49
<b>Jumlah/Total</b>	<b>-</b>	<b>15</b>	<b>247</b>

Catatan/Note: ...

Sumber/Source: Dinas Penanaman Modal dan Pelayanan Terpadu Satu Pintu Kab. Sinjai / Investment and One Stop Services Agency of Sinjai Regency

**Tabel**  
**Table** 11.3

**Jumlah Tanda Daftar Perusahaan (TDP) yang Diterbitkan Oleh Dinas Penanaman Modal dan Pelayanan Terpadu Satu Pintu Kabupaten Sinjai Menurut Kecamatan, 2019**  
**Number of Trade Mark That Issued by Investment and One Stop Services Agency of Sinjai Regency Every Subdistrict, 2019**

Kecamatan Subdistrict	Bentuk Perusahaan Establishment Form					
	PT	CV	FA	BUL	Koperasi Cooperative	Perorangan Individual
(1)	(2)	(3)	(4)	(5)	(6)	(7)
Sinjai Barat	-	2	-	-	-	13
Sinjai Borong	-	1	-	-	-	5
Sinjai Selatan	3	3	-	-	-	15
Tellulimpoe	-	2	-	-	-	9
Sinja Timur	2	2	-	-	1	6
Sinjai Tengah	-	1	-	1	-	8
Sinjai Utara	9	35	-	1	4	141
Bulupoddo	-	-	-	1	1	3
Pulau Sembilan	-	-	-	-	-	1
<b>SINJAI</b>	<b>14</b>	<b>46</b>	<b>-</b>	<b>3</b>	<b>6</b>	<b>201</b>

Catatan/Note: ...

Sumber/Sourse: Dinas Penanaman Modal dan Pelayanan Terpadu Satu Pintu Kab. Sinjai / Investment and One Stop Services Agency of Sinjai Regency

**Tabel**  
**Table** 11.4

**Jumlah Perusahaan yang Terdaftar Pada Dinas Penanaman Modal dan Pelayanan Terpadu Satu Pintu Kabupaten Sinjai Tiap Bulan, 2019**  
**Number of Establishment That Registered by Investment and One Stop Services Agency of Sinjai Regency Every Month, 2019**

Bulan Month	Bentuk Perusahaan Establishment Form					
	PT	CV	FA	BUL	KOP	PO
(1)	(2)	(3)	(4)	(5)	(6)	(7)
Januari	2	1	-	-	2	12
Februari	1	4	-	-	1	11
Maret	3	1	-	-	2	28
April	-	4	-	-	-	18
Mei	-	6	-	-	-	14
Juni	1	3	-	-	-	1
Juli	2	4	-	-	-	12
Agustus	-	6	-	-	-	16
September	1	4	-	2	-	18
Oktober	1	5	-	-	-	7
November	-	3	-	-	-	15
Desember	3	5	-	1	1	49
<b>Jumlah/Total</b>	<b>14</b>	<b>46</b>	<b>-</b>	<b>3</b>	<b>6</b>	<b>201</b>

Catatan/Note: ...

Sumber/Sources: Dinas Penanaman Modal dan Pelayanan Terpadu Satu Pintu Kab. Sinjai / Investment and One Stop Services Agency of Sinjai Regency

# 12

## SISTEM NERACA REGIONAL SYSTEM OF REGIONAL ACCOUNTS

44%

**Pertanian, Kehutanan,  
dan Perikanan**

*Agriculture, Forestry, and Fishing*

13,3%

**Perdagangan Besar dan  
Eceran; Reparasi Mobil  
dan Sepeda Motor**

*Wholesale and Retail Trade;  
Repair of Motor Vehicles and Motorcycles*

12,8%

**Konstruksi**

*Construction*

# PDRB Atas Dasar Harga Berlaku

*Gross Regional Domestic Product at Current Market Prices*

**10.960.624,8** (miliar rupiah)  
(billion rupiahs)

Sumber : BPS Kab. Sinjai, Neraca Wilayah dan Analisis Statistik  
Source : BPS-Statistics Indonesia, Regional Balance Account and Statistical Analysis

**BUDGET**



**Laju Pertumbuhan PDRB Atas Dasar Harga Konstan 2010**  
*Growth Rate of Gross Regional Domestic Product at 2010 Constant Market*

**6,12**  
(juta rupiah)





**PENJELASAN TEKNIS**

1. Penghitungan statistik neraca nasional mengikuti buku petunjuk yang diterbitkan oleh Perserikatan Bangsa Bangsa (PBB) dikenal sebagai Sistem Neraca Nasional (SNN). SNN adalah rekomendasi internasional tentang bagaimana menyusun ukuran aktivitas ekonomi yang sesuai dengan standar neraca baku yang didasarkan pada prinsip-prinsip ekonomi. Rekomendasi yang dimaksud dinyatakan dalam sekumpulan konsep, definisi, klasifikasi, dan aturan neraca yang disepakati secara internasional dalam mengukur indikator tertentu seperti Produk Domestik Bruto (PDB). Salah satu bentuk adaptasi pencatatan statistik nasional adalah melakukan perubahan tahun dasar PDB Indonesia dari tahun 2000 ke 2011. Perubahan tahun dasar PDB dilakukan seiring dengan mengadopsi rekomendasi PBB yang tertuang dalam Sistem Neraca Nasional 2009 (SNA 2009).
2. Produk Domestik Regional Bruto (PDRB) pada tingkat regional (kabupaten/kota) menggambarkan kemampuan suatu wilayah untuk menciptakan nilai tambah pada suatu waktu tertentu. Untuk menyusun PDRB digunakan 2 (dua) pendekatan yaitu lapangan usaha dan

**TECHNICAL NOTES**

1. *The method used to estimate national accounts statistics is based on the standard guidelines formed by United Nation known as System of National Accounts (SNA). SNA is the internationally agreed standard set of recommendations on how to compile measures of economic activity in accordance with strict accounting conventions based on economic principles. The recommendations are expressed in term of a set of concepts, definitions, classifications and accounting rules that comprise the internationally agreed standard for measuring indicators such as Gross Domestic Product (GDP). One of the improvement in the national statistical system is to rebase GDP form base year 2000 to 2011 in order to capture current economic condition. It is in line with the United Nations (UN) recommendation on 2009 SNA.*
2. *The basic measure of the value added arising from economic activity is known as Gross Regional Domestic Product (GRDP) at the regional level (regency/ municipality). To compile these statistics, two approaches have been used, i.e. "production approach" and "expenditure*

pengeluaran. Keduanya menyajikan komposisi data nilai tambah dirinci menurut sumber kegiatan ekonomi (lapangan usaha) dan menurut komponen penggunaannya. PDRB dari sisi lapangan usaha merupakan penjumlahan seluruh komponen nilai tambah bruto yang mampu diciptakan oleh sektor-sektor ekonomi atas berbagai aktivitas produksinya. Sedangkan dari sisi pengeluaran menjelaskan tentang penggunaan dari nilai tambah tersebut.

3. PDRB menurut lapangan usaha mengalami perubahan klasifikasi dari 9 lapangan usaha menjadi 17 lapangan usaha. PDRB menurut lapangan usaha dirinci menurut total nilai tambah dari seluruh sektor ekonomi yang mencakup lapangan usaha Pertanian, Kehutanan, dan Perikanan; Pertambangan dan Penggalian; Industri Pengolahan; Pengadaan Listrik dan Gas; Pengadaan Air, Pengelolaan Sampah, Limbah dan Daur Ulang; Konstruksi; Perdagangan Besar dan Eceran, Reparasi Mobil dan Sepeda Motor; Transportasi dan Pergudangan; Penyediaan Akomodasi dan Makan Minum; Informasi dan Komunikasi; Jasa Keuangan dan Asuransi; Real Estat; Jasa Perusahaan; Administrasi Pemerintahan, Pertahanan dan Jaminan Sosial Wajib; Jasa Pendidikan; Jasa Kesehatan dan

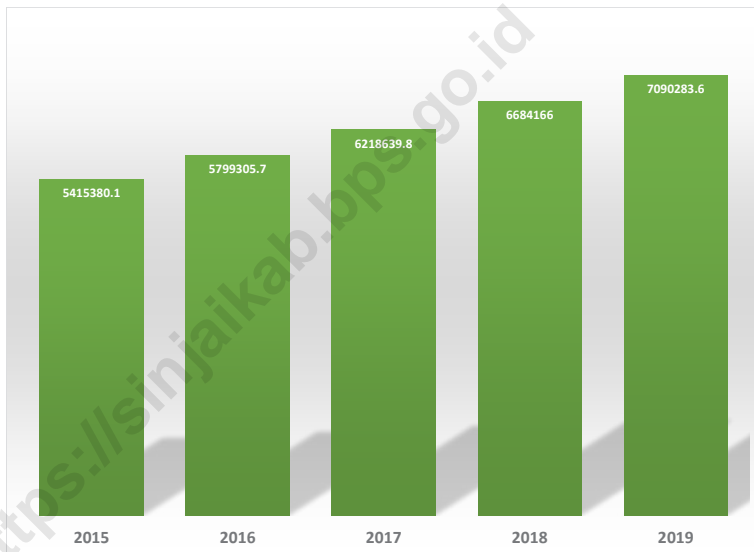
*approach". The first approach is to measure value added produced by various kinds of economic activities, while the second approach is to measure final uses of the country's output. In other words, GRDP is the sum of total value added produced by all economic industries (activities) and the way of using it.*

3. *GRDP by industry classification changes from 9 sectors to 17 industries. GRDP by industry is classified by types of economic activities such as Agriculture, Forestry and Fishing; Mining and Quarrying; Manufacturing; Electricity and Gas; Water supply, Sewerage, Waste Management and Remediation Activities; Construction; Wholesale and Retail Trade; Repair of Motor Vehicles; and Motorcycles; Transportation and Storage; Accommodation and Food Service Activities; Information and Communication; Financial and Insurance Activities; Real Estate Activities; Business Activities; Social Work Activities; and Other Services Activities; Public Administration; Defence and Compulsory Social Security; Education; Human Health and Others.*

- Kegiatan Sosial; dan Jasa lainnya.
4. Produk Domestik Regional Bruto maupun agregat turunannya disajikan dalam 2 (dua) versi penilaian, yaitu atas dasar “harga berlaku” dan atas dasar “harga konstan”. Disebut sebagai harga berlaku karena seluruh agregat dinilai dengan menggunakan harga pada tahun berjalan, sedangkan harga konstan penilaiannya didasarkan kepada harga satu tahun dasar tertentu, dalam publikasi ini digunakan harga tahun 2011.
  5. Laju pertumbuhan Produk Domestik Regional Bruto diperoleh dari perhitungan PDRB atas dasar harga konstan. Diperoleh dengan cara mengurangi nilai PDRB pada tahun ke-n terhadap nilai pada tahun ke n-1 (tahun sebelumnya), dibagi dengan nilai pada tahun ke n-1, dikalikan dengan 100 persen. Laju pertumbuhan menunjukkan perkembangan agregat pendapatan dari satu waktu tertentu terhadap waktu sebelumnya.
4. *GRDP and its aggregations are presented in two forms: at current market prices and at constant base year market prices. In presenting current market prices, all aggregates are valued at current market prices, while base year constant market prices are shown by valuing all aggregates at fixed base year prices. Year of 2011 is used as the base year in this publication.*
  5. *Growth rate of Gross Regional Domestic Product is derived from GRDP at constant market prices. It is obtained by subtracting the value of GRDP year n with the value of GRDP year n-1, divided by the value of GRDP year n-1 then multiplied by 100 percent. The growth rate of GRDP explains the income growth during the given period.*

**Gambar** 8.1  
**Figures**

**Produk Domestik Regional Bruto Atas Dasar Harga Konstan 2010 (miliar rupiah), 2015 - 2019**  
**Gross Regional Domestic Product at 2010 Constant Market Prices (billion rupiahs), 2015 - 2019**

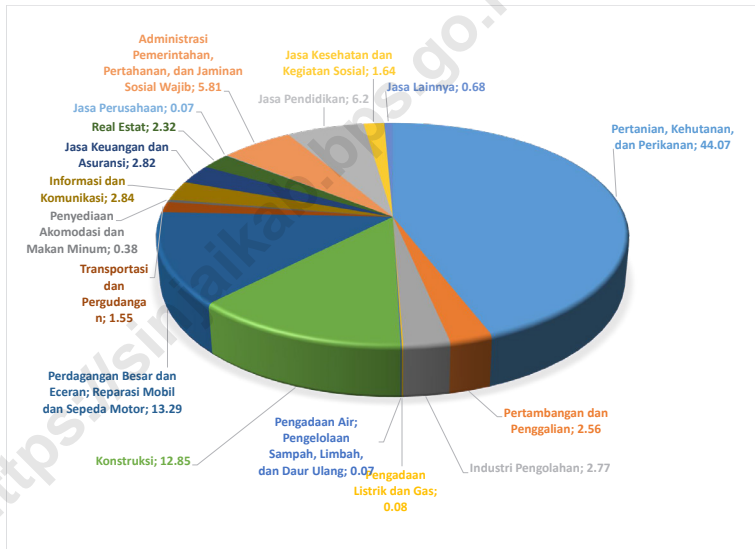


Sumber/Source : BPS, Neraca Wilayah dan Analisis Statistik / BPS-Statistics Indonesia, Regional Balance Sheet and Statistical Analysis

**Gambar 8.2**  
**Figures**

**Distribusi Persentase Produk Domestik Regional Bruto Atas Dasar Harga Berlaku Menurut Lapangan Usaha, 2019**

**Percentage Distribution of Gross Regional Domestic Product at Current Market Prices by Industry, 2019**



Sumber/Source : BPS, Neraca Wilayah dan Analisis Statistik / BPS-Statistics Indonesia, Regional Balance Sheet and Statistical Analysis

**Tabel** 12.1. **Produk Domestik Regional Bruto Atas Dasar Harga Berlaku Menurut Lapangan Usaha di Kabupaten Sinjai (miliar rupiah), 2015–2019**  
**Gross Regional Domestic Product at Current Market Prices by Industry in Sinjai Regency (billion rupiahs), 2015–2019**

	Lapangan Usaha/Industry	2015	2016	2017	2018	2019
	(1)	(2)	(3)	(4)	(5)	(6)
A	Pertanian, Kehutanan, dan Perikanan/ <i>Agriculture, Forestry, and Fishing</i>	3 497 982.1	3 846 226.1	4 251 482.6	4 626 577.9	4 830 435.5
B	Pertambangan dan Penggalian/ <i>Mining and Quarrying</i>	196 741.7	220 442.2	239 090.7	267 972.8	280 890.1
C	Industri Pengolahan/ <i>Manufacturing</i>	204 934.7	227 277.4	253 708.7	266 794.8	303 126.0
D	Pengadaan Listrik dan Gas/ <i>Electricity and Gas</i>	5 380.8	6 097.0	7 401.7	8 003.7	8 503.0
E	Pengadaan Air; Pengelolaan Sampah, Limbah, dan Daur Ulang/ <i>Water Supply; Sewerage, Waste Management, and Remediation Activities</i>	5 421.6	5 841.2	6 346.1	6 985.7	7 531.5
F	Konstruksi/ <i>Construction</i>	920 719.6	1 030 652.4	1 136 609.5	1 321 421.1	1 408 849.3
G	Perdagangan Besar dan Eceran; Reparasi Mobil dan Sepeda Motor/ <i>Wholesale and Retail Trade; Repair of Motor Vehicles and Motorcycles</i>	848 327.1	947 199.5	1 067 285.6	1 281 881.7	1 456 697.4
H	Transportasi dan Pergudangan/ <i>Transportation and Storage</i>	123 439.8	128 247.3	136 887.0	153 347.3	170 259.2
I	Penyediaan Akomodasi dan Makan Minum/ <i>Accommodation and Food Service Activities</i>	26 300.4	28706.6	31845.1	36745.9	42 076.9
J	Informasi dan Komunikasi/ <i>Information and Communication</i>	197 470.5	220 676.6	245 059.7	279 288.8	311 723.1

Lanjutan Tabel/*Continued Table* 12.1

	<b>Lapangan Usaha/Industry</b>	<b>2015</b>	<b>2016</b>	<b>2017</b>	<b>2018</b>	<b>2019</b>
	(1)	(2)	(3)	(4)	(5)	(6)
K	Jasa Keuangan dan Asuransi/ <i>Financial and Insurance Activities</i>	213 819.7	252 405.5	270 030.3	293 131.3	308 740.7
L	Real Estat/ <i>Real Estate Activities</i>	186 055.7	201 301.7	219 829.6	237 841.2	254 490.1
M,N	Jasa Perusahaan/ <i>Business Activities</i>	4 702.3	5 192.9	5 817.0	6 625.9	7 382.5
O	Administrasi Pemerintahan, Pertahanan, dan Jaminan Sosial Wajib/ <i>Public Administration and Defence; Compulsory Social Security</i>	476 096.1	501 952.9	539 629.1	586 272.8	636 427.9
P	Jasa Pendidikan/ <i>Education</i>	450 448.2	494 382.3	558 207.0	627 042.7	679 357.6
Q	Jasa Kesehatan dan Kegiatan Sosial/ <i>Human Health and Social Work Activities</i>	114 058.6	127 280.2	141 645.9	160 220	179 446.2
R,S,T,U	Jasa Lainnya/ <i>Other Services Activities</i>	45 974.7	50 997.5	57 124.3	66 643.5	74 687.8
	<b>Produk Domestik Regional Bruto/<i>Gross Regional Domestic Product</i></b>	<b>7 517 873.7</b>	<b>8 294 879.4</b>	<b>9 167 999.9</b>	<b>10 226 797.0</b>	<b>10 960 624.8</b>

Catatan/Note: ...

Sumber/Source: BPS, berbagai sensus, survei dan sumber lain/*BPS-Statistics Indonesia, various census, survey, and other sources*

**Tabel**  
**Table** 12.2

**Produk Domestik Regional Bruto Atas Dasar Harga Konstan 2010 Menurut Lapangan Usaha di Kabupaten Sinjai (miliar rupiah), 2015–2019**  
**Gross Regional Domestic Product at 2010 Constant Market Prices by Industry in Sinjai Regency (billion rupiahs), 2015–2019**

	Lapangan Usaha/Industry	2015	2016	2017	2018	2019
	(1)	(2)	(3)	(4)	(5)	(6)
A	Pertanian, Kehutanan, dan Perikanan/ <i>Agriculture, Forestry, and Fishing</i>	2 393 763.6	2 552 641.5	2 724 069.1	2 877 453.3	3 004 242.3
B	Pertambangan dan Penggalian/ <i>Mining and Quarrying</i>	111 489.6	123 352.6	138 900.3	151 616.1	158 605.7
C	Industri Pengolahan/ <i>Manufacturing</i>	140 619.8	149 990.1	161 376.6	164 678.9	184 202.2
D	Pengadaan Listrik dan Gas/ <i>Electricity and Gas</i>	6 360.9	7 032.8	7 435.4	7 721.4	8 247.1
E	Pengadaan Air; Pengelolaan Sampah, Limbah, dan Daur Ulang/ <i>Water Supply; Sewerage, Waste Management, and Remediation Activities</i>	4 670.9	4 968.5	5 326.8	5 753.8	6 089.4
F	Konstruksi/ <i>Construction</i>	646 209.0	690 612.4	736 316.8	795 009.3	812 037.6
G	Perdagangan Besar dan Eceran; Reparasi Mobil dan Sepeda Motor/ <i>Wholesale and Retail Trade; Repair of Motor Vehicles and Motorcycles</i>	691 452.2	756 912.2	829 000.5	934 646.8	1 050 263.8
H	Transportasi dan Pergudangan/ <i>Transportation and Storage</i>	85 199.0	86 911.7	93 078.4	103 150.5	112 776.7
I	Penyediaan Akomodasi dan Makan Minum/ <i>Accommodation and Food Service Activities</i>	21 108.0	22 468.5	24 488.1	27 851.1	31 320.3
J	Informasi dan Komunikasi/ <i>Information and Communication</i>	196 767.4	214 599.8	232 213.1	259 407.8	286 204.6



Lanjutan Tabel/*Continued Table 12.2*

	<b>Lapangan Usaha/Industry</b>	<b>2015</b>	<b>2016</b>	<b>2017</b>	<b>2018</b>	<b>2019</b>
	(1)	(2)	(3)	(4)	(5)	(6)
K	Jasa Keuangan dan Asuransi/ <i>Financial and Insurance Activities</i>	153 585.8	177 579.3	180 768.7	188 072.0	192 803.2
L	Real Estat/ <i>Real Estate Activities</i>	132 454.8	140 013.4	149 701.3	157 025.5	165 296.6
M,N	Jasa Perusahaan/ <i>Business Activities</i>	3 701.6	3 948.7	4 295.8	4 714.5	5 176.9
O	Administrasi Pemerintahan, Pertahanan, dan Jaminan Sosial Wajib/ <i>Public Administration and Defence; Compulsory Social Security</i>	331 392.3	337 552.9	353 926.1	371 697.5	392 856.4
P	Jasa Pendidikan/ <i>Education</i>	373 099.3	398 682.5	434 290.4	476 923.7	506 534.6
Q	Jasa Kesehatan dan Kegiatan Sosial/ <i>Human Health and Social Work Activities</i>	86 444.8	92 174.7	99 897.2	109 291.8	119 863.5
R,S,T,U	Jasa Lainnya/ <i>Other Services Activities</i>	37 061.3	39 864.3	43 555.3	49 152.0	53 762.7
<b>Produk Domestik Regional Bruto/Gross Regional Domestic Product</b>		<b>5 415 380.1</b>	<b>5 799 305.7</b>	<b>6 218 639.8</b>	<b>6 684 166.0</b>	<b>7 090 283.6</b>

Catatan/Note: ...

Sumber/Source: BPS, berbagai sensus, survei dan sumber lain/*BPS-Statistics Indonesia, various census, survey, and other sources*

**Tabel**  
**Table** 12.3

**Distribusi Persentase Produk Domestik Regional Bruto Atas Dasar Harga Berlaku Menurut Lapangan Usaha di Kabupaten Sinjai, 2015–2019**  
**Percentage Distribution of Gross Regional Domestic Product at Current Market Prices by Industry in Sinjai Regency, 2015–2019**

	Lapangan Usaha/Industry	2015	2016	2017	2018	2019
	(1)	(2)	(3)	(4)	(5)	(6)
A	Pertanian, Kehutanan, dan Perikanan/ <i>Agriculture, Forestry, and Fishing</i>	46.53	46.37	46.20	45.03	44.07
B	Pertambangan dan Penggalian/ <i>Mining and Quarrying</i>	2.62	2.66	2.62	2.64	2.56
C	Industri Pengolahan/ <i>Manufacturing</i>	2.73	2.74	2.78	2.63	2.77
D	Pengadaan Listrik dan Gas/ <i>Electricity and Gas</i>	0.07	0.07	0.08	0.08	0.08
E	Pengadaan Air; Pengelolaan Sampah, Limbah, dan Daur Ulang/ <i>Water Supply; Sewerage, Waste Management, and Remediation Activities</i>	0.07	0.07	0.07	0.07	0.07
F	Konstruksi/ <i>Construction</i>	12.25	12.43	12.44	13.00	12.85
G	Perdagangan Besar dan Eceran; Reparasi Mobil dan Sepeda Motor/ <i>Wholesale and Retail Trade; Repair of Motor Vehicles and Motorcycles</i>	11.28	11.42	11.68	12.48	13.29
H	Transportasi dan Pergudangan/ <i>Transportation and Storage</i>	1.64	1.55	1.50	1.51	1.55
I	Penyediaan Akomodasi dan Makan Minum/ <i>Accommodation and Food Service Activities</i>	0.35	0.35	0.35	0.36	0.38
J	Informasi dan Komunikasi/ <i>Information and Communication</i>	2.63	2.66	2.68	2.75	2.84
K	Jasa Keuangan dan Asuransi/ <i>Financial and Insurance Activities</i>	2.84	3.04	2.95	2.88	2.82

Lanjutan Tabel/*Continued Table* 12.3

Lapangan Usaha/ <i>Industry</i>		2015	2016	2017	2018	2019
(1)		(2)	(3)	(4)	(5)	(6)
L	Real Estat/ <i>Real Estate Activities</i>	2.47	2.43	2.41	2.34	2.32
M,N	Jasa Perusahaan/ <i>Business Activities</i>	0.06	0.06	0.06	0.07	0.07
O	Administrasi Pemerintahan, Pertahanan, dan Jaminan Sosial Wajib/ <i>Public Administration and Defence; Compulsory Social Security</i>	6.33	6.05	5.91	5.77	5.81
P	Jasa Pendidikan/ <i>Education</i>	5.99	5.96	6.11	6.17	6.20
Q	Jasa Kesehatan dan Kegiatan Sosial/ <i>Human Health and Social Work Activities</i>	1.52	1.53	1.55	1.58	1.64
R,S,T,U	Jasa Lainnya/ <i>Other Services Activities</i>	0.61	0.61	0.63	0.66	0.68
<b>Produk Domestik Regional Bruto/<i>Gross Regional Domestic Product</i></b>		<b>100.00</b>	<b>100.00</b>	<b>100.00</b>	<b>100.00</b>	<b>100.00</b>

Catatan/*Note*: ...Sumber/*Source*: BPS, berbagai sensus, survei dan sumber lain/*BPS-Statistics Indonesia, various census, survey, and other sources*

**Tabel**  
**Table** 12.4

**Laju Pertumbuhan Produk Domestik Regional Bruto Atas Dasar Harga Konstan 2010 Menurut Lapangan Usaha di Kabupaten Sinjai (persen), 2016–2019**  
**Growth Rate of Gross Regional Domestic Product at 2010 Constant Market Prices by Industry in Sinjai Regency (percent), 2016–2019**

	<b>Lapangan Usaha/Industry</b>	<b>2016</b>	<b>2017</b>	<b>2018</b>	<b>2019</b>
	(1)	(2)	(3)	(4)	(5)
A	Pertanian, Kehutanan, dan Perikanan/ <i>Agriculture, Forestry, and Fishing</i>	6.64	6.72	5.53	4.51
B	Pertambangan dan Penggalian/ <i>Mining and Quarrying</i>	10.64	12.60	9.15	4.61
C	Industri Pengolahan/ <i>Manufacturing</i>	6.66	7.59	2.05	11.86
D	Pengadaan Listrik dan Gas/ <i>Electricity and Gas</i>	10.56	5.73	3.85	6.81
E	Pengadaan Air; Pengelolaan Sampah, Limbah, dan Daur Ulang/ <i>Water Supply; Sewerage, Waste Management, and Remediation Activities</i>	6.37	7.21	6.70	7.14
F	Konstruksi/ <i>Construction</i>	6.87	6.62	7.97	2.14
G	Perdagangan Besar dan Eceran; Reparasi Mobil dan Sepeda Motor/ <i>Wholesale and Retail Trade; Repair of Motor Vehicles and Motorcycles</i>	9.47	9.52	12.74	12.37
H	Transportasi dan Pergudangan/ <i>Transportation and Storage</i>	2.01	7.10	10.82	9.33
I	Penyediaan Akomodasi dan Makan Minum/ <i>Accommodation and Food Service Activities</i>	6.45	8.99	13.73	12.46
J	Informasi dan Komunikasi/ <i>Information and Communication</i>	9.06	8.21	11.71	10.33
K	Jasa Keuangan dan Asuransi/ <i>Financial and Insurance Activities</i>	15.62	1.80	4.04	2.52
L	Real Estat/ <i>Real Estate Activities</i>	5.71	6.92	4.89	5.27
M,N	Jasa Perusahaan/ <i>Business Activities</i>	6.68	8.79	9.75	9.81

Lanjutan Tabel/*Continued Table* 12.4

<b>Lapangan Usaha/Industry</b>		<b>2016</b>	<b>2017</b>	<b>2018</b>	<b>2019</b>
	(1)	(2)	(3)	(4)	(5)
0	Administrasi Pemerintahan, Pertahanan, dan Jaminan Sosial Wajib/ <i>Public Administration and Defence; Compulsory Social Security</i>	1.86	4.85	5.02	5.69
P	Jasa Pendidikan/ <i>Education</i>	6.86	8.93	9.82	6.21
Q	Jasa Kesehatan dan Kegiatan Sosial/ <i>Human Health and Social Work Activities</i>	6.63	8.38	9.40	9.67
R,S,T,U	Jasa Lainnya/ <i>Other Services Activities</i>	7.56	9.26	12.85	9.38
<b>Produk Domestik Regional Bruto/<i>Gross Regional Domestic Product</i></b>		<b>7.09</b>	<b>7.23</b>	<b>7.44</b>	<b>6.12</b>

Catatan/Note: ...

Sumber/Source: BPS, berbagai sensus, survei dan sumber lain/*BPS-Statistics Indonesia, various census, survey, and other sources*

**Tabel**  
**Table** 12.5

**Produk Domestik Regional Bruto Atas Dasar Harga Berlaku Menurut Jenis Pengeluaran di Kabupaten Sinjai (miliar rupiah), 2015–2019**  
**Gross Regional Domestic Product at Current Market Prices by Type of Expenditure in Sinjai Regency (billion rupiahs), 2015–2019**

<b>Jenis Pengeluaran</b> <b>Type of Expenditure</b>	<b>2015</b>	<b>2016</b>	<b>2017</b>	<b>2018*</b>	<b>2019**</b>
(1)	(2)	(3)	(4)	(5)	(6)
Pengeluaran Konsumsi Rumah Tangga <i>Household Consumption Expenditure</i>	4 378 883.56	4 751 395.41	5 211 480.80	5 719 873.61	6 207 397.74
Pengeluaran Konsumsi LNPRT <i>NPISH Consumption Expenditure</i>	77 106.00	85 684.62	93 859.48	110 118.50	171 039.25
Pengeluaran Konsumsi Pemerintah <i>Government Consumption Expenditure</i>	849 650.05	904 962.52	945 159.36	1 044 158.86	1 176 771.93
Pembentukan Modal Tetap Bruto <i>Gross Fixed Capital Formation</i>	2 859 007.82	3 272 469.17	3 626 820.72	4 005 138.03	4 298 030.64
Perubahan Inventori <i>Changes in Inventories</i>	<b>-64 774.06</b>	<b>-46 503.16</b>	<b>-26 374.43</b>	<b>-9 509.13</b>	<b>30 488.93</b>
Net Ekspor Barang dan Jasa <i>Net Exports of Goods and Services</i>	<b>-581 999.69</b>	<b>-673 129.14</b>	<b>-712 746.07</b>	<b>-706 722.54</b>	<b>-923 103.71</b>
<b>Produk Domestik Regional Bruto/Gross Regional Domestic Product</b>	<b>7 517 873.68</b>	<b>8 294 879.43</b>	<b>9 138 199.86</b>	<b>10 163 057.33</b>	<b>10 960 624.79</b>

Catatan/Note: \*) Angka sementara / Preliminary Figures

\*\*) Angka sangat sementara / Very Preliminary Figures

Sumber/Source: BPS, berbagai sensus, survei dan sumber lain/BPS-Statistics Indonesia, various census, survey, and other sources

**Tabel**  
**Table** 12.6

**Produk Domestik Regional Bruto Atas Dasar Harga Konstan 2010 Menurut Jenis Pengeluaran di Kabupaten Sinjai (miliar rupiah), 2015–2019**  
**Gross Regional Domestic Product at 2010 Constant Market Prices by Type of Expenditure in Sinjai Regency (billion rupiahs), 2015–2019**

Jenis Pengeluaran Type of Expenditure	2015	2016	2017	2018	2019
(1)	(2)	(3)	(4)	(5)	(6)
Pengeluaran Konsumsi Rumah Tangga <i>Household Consumption Expenditure</i>	3 163 649.79	3 353 625.63	3 548 856.24	3 775 323.74	3 996 279.28
Pengeluaran Konsumsi LNPRT <i>NPISH Consumption Expenditure</i>	55 852.08	58 289.62	61 606.38	69 484.60	101 588.37
Pengeluaran Konsumsi Pemerintah <i>Government Consumption Expenditure</i>	592 597.86	599 866.10	609 510.49	642 570.77	694 537.64
Pembentukan Modal Tetap Bruto <i>Gross Fixed Capital Formation</i>	2 128 285.77	2 301 287.19	2 470 994.75	2 628 148.32	2 723 750.35
Perubahan Inventori <i>Changes in Inventories</i>	-45 342.42	-38 477.10	-21 240.85	-6 165.45	23 341.27
Net Ekspor Barang dan Jasa <i>Net Exports of Goods and Services</i>	-479 663.01	-475 285.73	-451 087.17	-428 111.77	-449 213.26
<b>Produk Domestik Regional Bruto/Gross Regional Domestic Product</b>	<b>5 415 380.09</b>	<b>5 799 305.71</b>	<b>6 218 639.84</b>	<b>6 681 250.20</b>	<b>7 090 283.64</b>

Catatan/Note: \*) Angka sementara / Preliminary Figures

\*\*) Angka sangat sementara / Very Preliminary Figures


Sumber/Source: BPS, berbagai sensus, survei dan sumber lain/BPS-Statistics Indonesia, various census, survey, and other sources






# 13


## PERBANDINGAN ANTAR KABUPATEN/KOTA REGENCY/MUNICIPAL COMPARISON



Jumlah penduduk di Provinsi Sulawesi Selatan pada tahun 2019 sebanyak 8.85 juta jiwa. Kota Makassar merupakan kota dengan jumlah penduduk terbanyak, yakni sebanyak 1.5 juta jiwa.




Jumlah penduduk miskin di Provinsi Sulawesi Selatan pada tahun 2019 sebanyak 769 ribu jiwa.



Wilayah dengan jumlah penduduk miskin terbanyak adalah Kabupaten Bone yakni sebanyak 76 ribu jiwa.

Sumber: BPS Provinsi Sulawesi Selatan



Dari 244,1 ribu penduduk, terdapat 22.27 ribu penduduk miskin di Kabupaten Sinjai pada tahun 2019.



# 9.12%



**ULASAN****DESCRIPTION****Penduduk****Population**

Penduduk Sulawesi Selatan menurut Kabupaten/Kota Selama tiga tahun terakhir mengalami peningkatan. Kota Makassar merupakan wilayah yang memiliki jumlah penduduk terbanyak pada tahun 2019 sekitar 1.526,68 ribu jiwa. Sedangkan Kabupaten Selayar memiliki jumlah penduduk terkecil yakni 135,62 ribu jiwa

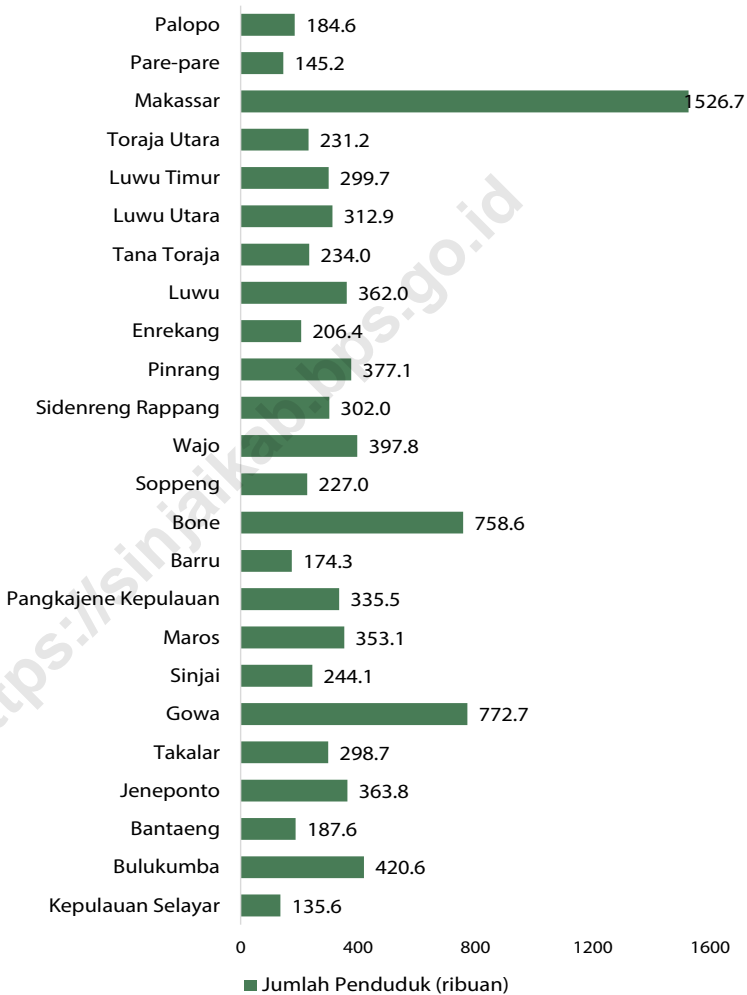
*Population in South of Sulawesi by regencies for three last years its increasing. Makassar it's city that had much population than other in 2019 about 1,526.68 thousand people. And Kepulauan Selayar is regency that had fewer population 135.62 thousand people.*

**Indeks Pembangunan Manusia****Human Development Index**

Indeks pembangunan manusia merupakan indikator yang dapat menggambarkan keberhasilan pembangunan suatu wilayah. Kota Makassar memiliki nilai IPM terbesar yaitu 82,25 dan Kabupaten Jeneponto memiliki nilai IPM paling kecil sebesar 64,00.

*Human Development Index is the indicator that describe success the development that region. Makassar holds the highest HDI with 82.25 and Jeneponto Regency holds the lowest HDI with 64.00.*

**Gambar** 13.1 **Jumlah Penduduk Menurut Kabupaten/Kota di Provinsi Sulawesi Selatan (ribu), 2019**  
**Figures** **Population by Regency/Municipality in South Sulawesi Province (thousand), 2019**



Sumber/Source : Proyeksi Penduduk Indonesia 2010–2035/ Indonesia Population Projection 2010–2035

**Tabel**  
**Table** 13.1**Jumlah Penduduk Menurut Kabupaten/Kota di Provinsi Sulawesi Selatan (ribu), 2016–2019**  
**Population by Regency/Municipality in South Sulawesi Province (thousand), 2016–2019**

Kabupaten/Kota Regency/Municipality	2016	2017	2018	2019
(1)	(2)	(3)	(4)	(5)
Kepulauan Selayar	131,6	133,0	134,3	135,6
Bulukumba	413,2	415,7	418,3	420,6
Bantaeng	184,5	185,6	186,6	187,6
Jeneponto	357,8	359,8	361,8	363,8
Takalar	290,0	293,0	295,9	298,7
Gowa	735,5	748,2	760,6	772,7
Sinjai	239,7	241,2	242,7	244,1
Maros	342,9	346,4	349,8	353,1
Pangkajene Kepulauan	326,7	329,8	332,7	335,5
Barru	171,9	172,8	173,6	174,3
Bone	747,0	751,0	754,9	758,6
Soppeng	226,3	226,5	226,8	227,0
Wajo	394,5	395,6	396,8	397,8
Sidenreng Rappang	293,0	296,1	299,1	302,0
Pinrang	369,6	372,2	374,6	377,1
Enrekang	201,6	203,3	204,8	206,4

Lanjutan Tabel/*Continued Table* 13.1

<b>Kabupaten/Kota Regency/Municipality</b>	<b>2016</b>	<b>2017</b>	<b>2018</b>	<b>2019</b>
(1)	(2)	(3)	(4)	(5)
Luwu	353,3	356,3	359.2	362,0
Tana Toraja	230,2	231,5	232.8	234,0
Luwu Utara	305,4	308,0	310.5	312,9
Luwu Timur	281,8	287,9	293.8	299,7
Toraja Utara	227,0	228,4	229.8	231,2
Makassar	1 469,6	1 489,0	1 508.2	1 526,7
Pare-pare	140,4	142,1	143.7	145,2
Palopo	172,9	176,9	180.7	184,6
<b>Sulawesi Selatan</b>	<b>8 606,4</b>	<b>8 690,3</b>	<b>8 772.0</b>	<b>8 851,2</b>

Catatan/Note: ...

Sumber/Source: Proyeksi Penduduk Indonesia 2010–2035/ *Indonesia Population Projection 2010–2035*

**Tabel**  
**Table** 13.2

**Laju Pertumbuhan Produk Domestik Regional Bruto Atas Dasar Harga Konstan 2010 Menurut Kabupaten/Kota di Provinsi Sulawesi Selatan (persen), 2015–2019**  
***Rate of Growth of Gross Regional Domestic Products at Constant 2010 Prices by Regency/Municipality in South Sulawesi Province (percent), 2015–2019***

Kabupaten/Kota Regency/Municipality	2015	2016	2017	2018*	2019**
(1)	(2)	(3)	(4)	(5)	(6)
Kepulauan Selayar	8,83	7,35	7,61	8,75	7,66
Bulukumba	5,62	6,77	6,89	5,05	5,49
Bantaeng	6,65	7,39	7,31	8,13	10,75
Jeneponto	6,54	8,32	8,26	6,29	5,47
Takalar	8,42	9,61	7,38	6,66	6,87
Gowa	6,79	7,57	7,21	7,14	7,46
Sinjai	7,55	7,09	7,23	7,44	6,12
Maros	8,44	9,50	6,81	6,19	1,24
Pangkajene Kepulauan	7,63	8,31	6,61	4,77	6,41
Barru	6,32	6,01	6,48	7,11	7,41
Bone	8,30	9,01	8,41	8,91	7,01
Soppeng	5,11	8,11	8,29	8,11	7,69
Wajo	7,07	4,96	5,21	1,08	4,06
Sidenreng Rappang	8,03	8,77	7,09	5,02	4,65
Pinrang	8,24	7,44	7,84	6,91	6,53
Enrekang	6,91	7,63	6,84	3,26	5,43

Lanjutan Tabel/*Continued Table* 13.2

<b>Kabupaten/Kota Regency/Municipality</b>	<b>2015</b>	<b>2016</b>	<b>2017</b>	<b>2018*</b>	<b>2019**</b>
(1)	(2)	(3)	(4)	(5)	(6)
Luwu	7,26	7,88	6,79	6,86	6,26
Tana Toraja	6,85	7,29	7,47	7,89	7,22
Luwu Utara	6,67	7,49	7,60	8,39	7,11
Luwu Timur	6,42	1,58	3,07	3,39	1,17
Toraja Utara	7,76	8,01	8,22	8,07	7,56
Makassar	7,55	8,03	8,20	8,42	8,79
Pare-pare	6,30	6,87	6,98	5,58	6,65
Palopo	6,47	6,95	7,17	7,52	6,75
<b>Sulawesi Selatan</b>	<b>7,19</b>	<b>7,42</b>	<b>7,21</b>	<b>7,06</b>	<b>6,92</b>

Catatan/Note: \*) Angka Sementara

\*\*) Angka Sangat Sementara

Sumber/Source: BPS, berbagai sensus, survei dan sumber lain/ BPS-Statistics Indonesia, various census, survey, and other sources



**Tabel**  
**Table** 13.3

**Jumlah Penduduk Miskin Menurut Kabupaten/Kota di  
Provinsi Sulawesi Selatan (ribu), 2017–2019**  
*Number of Poor Population by Regency/Municipality in  
South Sulawesi Province (thousand), 2017–2019*

Kabupaten/Kota Regency/Municipality	2017	2018	2019
(1)	(2)	(3)	(4)
Kepulauan Selayar	17,62	17,59	17,36
Bulukumba	33,10	31,25	30,49
Bantaeng	17,91	17,20	16,91
Jeneponto	55,35	55,95	54,05
Takalar	26,99	26,57	25,93
Gowa	62,77	59,34	57,99
Sinjai	22,25	22,48	22,27
Maros	38,50	35,97	34,85
Pangkajene Kepulauan	53,38	50,12	47,07
Barru	16,76	15,68	14,92
Bone	77,13	79,57	76,25
Soppeng	18,76	17,00	16,45
Wajo	29,19	29,73	27,48
Sidenreng Rappang	15,72	15,41	14,44
Pinrang	31,43	32,94	31,85
Enrekang	26,71	25,53	25,40

Lanjutan Tabel/*Continued Table* 13.3

Kabupaten/Kota <i>Regency/Municipality</i>	2017	2018	2019
(1)	(2)	(3)	(4)
Luwu	49,80	47,91	46,18
Tana Toraja	29,18	29,65	28,87
Luwu Utara	44,04	42,43	42,48
Luwu Timur	21,94	21,15	20,83
Toraja Utara	32,85	30,68	28,64
Makassar	68,19	66,22	65,12
Pare-pare	8,07	8,01	7,62
Palopo	15,44	14,27	14,37
<b>Sulawesi Selatan</b>	<b>813,07</b>	<b>792,63</b>	<b>767,80</b>

Catatan/*Note*: ...

Sumber/*Source*: BPS, berbagai sensus, survei dan sumber lain/ BPS-Statistics Indonesia, various census, survey, and other sources

**Tabel**  
**Table** 13.4**Indeks Pembangunan Manusia Menurut Kabupaten/Kota  
di Provinsi Sulawesi Selatan, 2015–2019**  
*Human Development Index by Regency/Municipality in  
South Sulawesi Province, 2015–2019*

Kabupaten/Kota Regency/Municipality	2015	2016	2017	2018	2019
(1)	(2)	(3)	(4)	(5)	(6)
Kepulauan Selayar	64,32	64,95	65,39	66,04	66,91
Bulukumba	65,58	66,46	67,08	67,70	68,28
Bantaeng	66,20	66,59	67,27	67,76	68,30
Jeneponto	61,61	61,81	62,67	63,33	64,00
Takalar	64,07	64,96	65,48	66,07	66,94
Gowa	66,87	67,70	68,33	68,87	69,66
Sinjai	64,48	65,36	65,80	66,24	67,05
Maros	67,13	67,76	68,42	68,94	69,50
Pangkajene Kepulauan	66,65	66,86	67,25	67,71	68,29
Barru	68,64	69,07	69,56	70,05	70,60
Bone	63,11	63,86	64,16	65,04	65,67
Soppeng	65,33	65,95	66,67	67,60	68,26
Wajo	66,90	67,52	68,18	68,57	69,05
Sidenreng Rappang	69,00	69,39	69,84	70,60	71,05
Pinrang	69,24	69,42	69,90	70,62	71,12
Enrekang	70,03	70,79	71,44	72,15	72,66

Lanjutan Tabel/*Continued Table 13.4*

<b>Kabupaten/Kota Regency/Municipality</b>	<b>2015</b>	<b>2016</b>	<b>2017</b>	<b>2018</b>	<b>2019</b>
(1)	(2)	(3)	(4)	(5)	(6)
Luwu	68,11	68,71	69,02	69,60	70,39
Tana Toraja	65,75	66,25	66,82	67,66	68,25
Luwu Utara	67,44	67,81	68,35	68,79	69,46
Luwu Timur	70,43	70,95	71,46	72,16	72,80
Toraja Utara	66,76	67,49	67,90	68,49	69,23
Makassar	79,94	80,53	81,13	81,73	82,25
Pare-pare	76,31	76,48	76,68	77,19	77,62
Palopo	76,27	76,45	76,71	77,30	77,98
<b>Sulawesi Selatan</b>	<b>69,15</b>	<b>69,76</b>	<b>70,34</b>	<b>70,90</b>	<b>71,66</b>

Catatan/Note: ...

Sumber/Source: BPS, berbagai sensus, survei dan sumber lain/ BPS-Statistics Indonesia, various census, survey, and other sources





Sensus  
Penduduk  
2020

#MencatatIndonesia

# DATA

MENCERDASKAN BANGSA

*Enlighten The Nation*

<https://sinjaikab.bps.go.id>



**BADAN PUSAT STATISTIK  
KABUPATEN SINJAI  
BPS-STATISTICS OF SINJAI REGENCY**

Jl. Persatuan Raya No. 123, Biringere, Sinjai Utara, Kab. Sinjai  
Telp.: (0482) 20148 Fax.: (0482) 23317

Homepage: <http://sinjaikab.bps.go.id>, E-mail: [bps7307@bps.go.id](mailto:bps7307@bps.go.id)

ISBN 978-602-1068-77-0 (PDF)

