

KABUPATEN

JENEPONTO DALAM ANGKA

JENEPONTO REGENCY IN FIGURE

2020

"Data yang valid merupakan kunci utama kesuksesan pembangunan"
- Joko Widodo, Presiden RI -



**BADAN PUSAT STATISTIK
KABUPATEN JENEPONTO**
BPS-Statistics of Jeneponto Regency

KABUPATEN

JENEPONTO DALAM ANGKA

JENEPONTO REGENCY IN FIGURE

2020

"Data yang valid merupakan kunci utama kesuksesan pembangunan"

- Joko Widodo, Presiden RI -

Penyediaan Data
untuk Perencanaan
Pembangunan

*Delivering Data to
Inform Development
Planning*

<https://jenepontokab.bps.go.id>



KABUPATEN JENEPONTO DALAM ANGKA
JENEPONTO REGENCY IN FIGURES
2020

ISSN: 0215 6668

No. Publikasi/*Publication Number*: 73040.2003

Katalog /*Catalog*: 1102001.7304

Ukuran Buku/*Book Size*: 14,8 cm x 21 cm

Jumlah Halaman/*Number of Pages* : xlviii + 382 hal/*pages*

Naskah/*Manuscript*:

Badan Pusat Statistik Kabupaten Jeneponto

Statistics Office of Jeneponto Regency

Penyunting/*Editor*:

Badan Pusat Statistik Kabupaten Jeneponto

Statistics Office of Jeneponto Regency

Gambar Kover/*Cover Design*:

Badan Pusat Statistik Kabupaten Jeneponto

Statistics Office of Jeneponto Regency

Ilustrasi Kover/*Cover Illustration*:

Patung Kuda Kabupaten Jeneponto/ *Horse Statue at Jeneponto Regency*

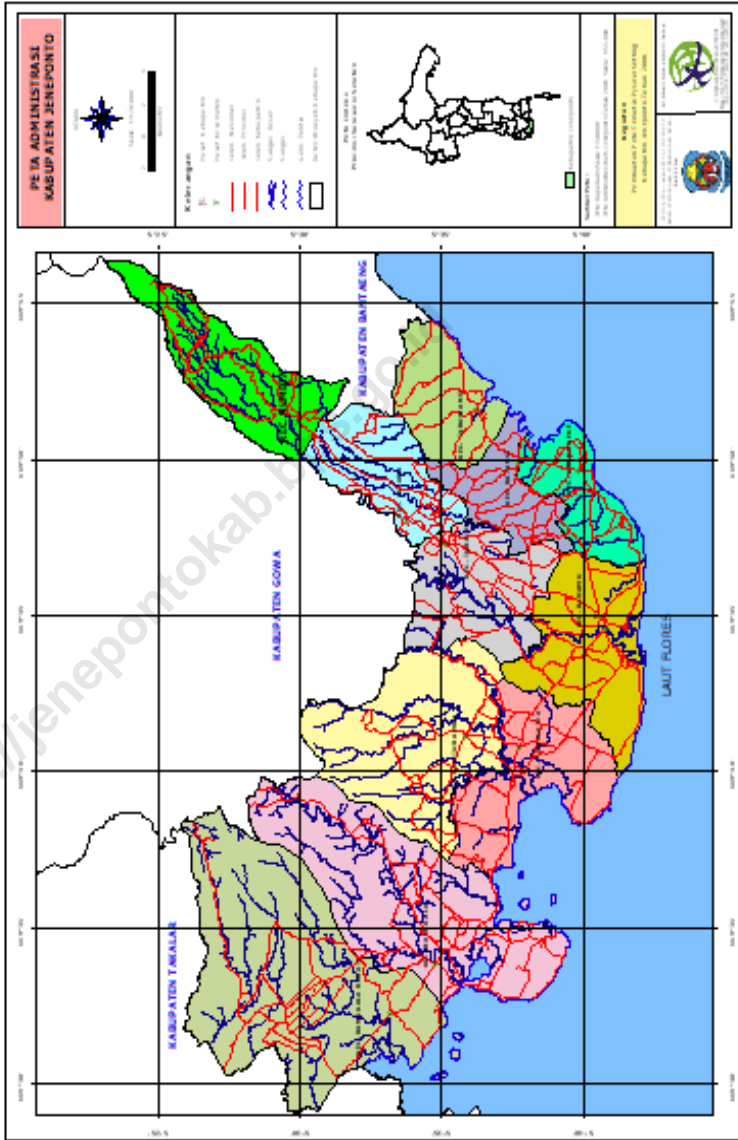
Diterbitkan oleh/*Published by*:

©BPS Kabupaten Jeneponto/*BPS-Statistics of Jeneponto Regency*

Dilarang mengumumkan, mendistribusikan, mengomunikasikan, dan/atau mengandakan sebagian atau seluruh isi buku ini untuk tujuan komersil tanpa izin tertulis dari Badan Pusat Statistik.

Prohibited to announce, distribute, communicate, and/or copy part or all of this book for commercial purpose without permission from BPS-Statistics Indonesia.

PETA ADMINISTRASI KABUPATEN JENEPONTO MAP OF JENEPONTO REGENCY



KEPALA BPS KABUPATEN JENEPONTO
CHIEF STATISTICIAN OF JENEPONTO REGENCY



H. MUKRABIN, SE, MM



KATA PENGANTAR

Buku Kabupaten Jeneponto Dalam Angka 2020 ini merupakan penerbitan Statistik tahunan yang diterbitkan oleh Badan Pusat Statistik Kabupaten Jeneponto. Berhasilnya penerbitan publikasi ini adalah berkat dukungan dan kerjasama yang baik dari semua pihak, untuk itu kami mengucapkan terima kasih terutama kepada Pemerintah Kabupaten Jeneponto serta Dinas Komunikasi dan Informasi Statistik Kabupaten Jeneponto yang berperan sebagai wali data statistik di lingkup Kabupaten Jeneponto.

Dalam Buku ini disajikan data Sekunder yang berasal dari berbagai Instansi Pemerintah dan Swasta di Kabupaten Jeneponto serta berbagai data dari hasil Sensus dan Survei yang dilaksanakan BPS Kabupaten Jeneponto.

Buku Kabupaten Jeneponto Dalam Angka 2020 disempurnakan secara bertahap baik tampilan maupun kualitasnya, namun demikian akan sangat bergantung pada ketersediaan data di masing-masing Dinas dan Instansi sebagai Sumber Data.

Saran dan kritik dari semua pihak untuk perbaikan Publikasi ini sangat kami harapkan dan semoga Publikasi ini dapat membantu kebutuhan data Statistik yang diperlukan Pemerintah, Swasta dan Masyarakat.

Jeneponto, Maret 2020
Kepala BPS Kabupaten Jeneponto

H. Mukrabin, SE, MM



PREFACE

Jeneponto Regency in Figures 2020 is annual Statistical publication issued by the Central Board of Statistics of Jeneponto Regency. This book has been successfully published on time due to the support and good cooperation of many parties. In this occasion, I would like to express my deepest Gratitude especially to the government of Jeneponto Regency and The Office of Communications and Statistical Information of the Regency of Jeneponto, which acts as the guardian of statistical data within the scope of the Jeneponto Regency.

Jeneponto in Figures 2020 presents Secondary data collected from government agencies and private Institutions in Jeneponto and Several data resufed from censusas and surveys conducted by BPS Statistiks of jeneponto Regency.

Publication of Jeneponto in figures 2020 has been gradually improved in ferm of both data performance and quality. Nevertheless, the performance and quality of the data depend on data availability in each agencies and Institutions as data Sourees.

Any Suggestions and crities to improve this Publication will be cordisly wel come and I hope this Publicationian is able to help the demand for Statistical data that need by government agencies, private Institutions and Society.

*Jeneponto, March 2020
Chief Statistician of Jeneponto Regency*

H. Mukrabin, SE, MM

DAFTAR ISI / CONTENTS

Uraian Description	Halaman Page
Kover/Cover	i
Katalog/Catalog	ii
Peta Administrasi Kabupaten Jeneponto/Map of Jeneponto Regency	iii
Kata Pengantar/Preface	vii
Daftar Isi/Contents	ix
Daftar Tabel/List of Tables	xi
Daftar Gambar/List of Figures	xxxix
Daftar Singkatan/List of Abbreviations	xlvi
Statistik Kunci/Key Statistics	xlvi

BAB / Chapter

I. Geografi dan Iklim/Geography and Climate	1
II. Pemerintahan/Government	11
III. Penduduk dan Ketenagakerjaan/Population and Employment	51
IV. Sosial dan Kesejahteraan Rakyat/Social and Welfare	75
V. Pertanian, Kehutanan, Peternakan, dan Perikanan/Agriculture, Forestry, Livestock, and Fishery	179
VI. Pertambangan dan Energi/Mining and Energy	257
VII. Hotel dan Pariwisata/Hotel and Tourism	273
VIII. Transportasi dan Komunikasi/Transportation and Communication.....	285
IX. Keuangan/Finance.....	315
X. Pengeluaran Penduduk Dan Konsumsi Makanan/Population Expenditure And Food Consumption	335
XI. Perdagangan/Trade.....	343
XII. Sistem Neraca Regional/System of Regional Accounts	351
XIII. Perbandingan Antar Kabupaten/Kota/ Regency/ Municipal Comparison	373

<https://jenepontokab.bps.go.id>

DAFTAR TABEL/LIST OF TABLES

	Halaman <i>Page</i>
1. GEOGRAFI DAN IKLIM/GEOGRAPHY AND CLIMATE	1
1.1 KEADAAN GEOGRAFI	6
GEOGRAPHY CONDITION	6
1.1.1 Luas Daerah dan Jumlah Pulau Menurut Kecamatan di Kabupaten Jeneponto, (2019).....	6
<i>Total Area and Number of Islands by Subdistrict in Jeneponto Regency, (2019).....</i>	<i>6</i>
1.1.2 Tinggi Wilayah dan Jarak ke Ibukota Kabupaten Menurut Kecamatan di Kabupaten Jeneponto, 2019	8
<i>Altitude and Distance to the Capital of Regency by Subdistrict in Jeneponto Regency, 2019</i>	<i>8</i>
1.1.3 Keadaan Geografis dan Batas Administrasi Wilayah Kabupaten Jeneponto, (2019).....	9
<i>Geographical Condition Location And Administration of Jeneponto Regency, (2019).....</i>	<i>9</i>
2. PEMERINTAHAN/GOVERNMENT	11
2.1 WILAYAH ADMINISTRATIF	18
ADMINISTRATIVE AREA	18
2.1.1 Jumlah Desa / Kelurahan Menurut Kecamatan di Kabupaten Jeneponto, 2015-2019.....	18
<i>Number of Villages/Sub-Subdistrict by Subdistrict in Jeneponto Regency, 2015-2019</i>	<i>18</i>
2.1.2 Banyaknya Desa Menurut Statusnya di Kabupaten Jeneponto, (2019)	20
<i>Number of Village by Their Status in Jeneponto Regency, (2019)</i>	<i>20</i>
2.1.3 Banyaknya Lembaga LPD, LAD dan BPD Menurut Kecamatan di Kabupaten Jeneponto, 2019	21
<i>Number of LPD and BPD Institution by Subdistrict in Jeneponto Regency, 2019</i>	<i>21</i>

	Halaman Page
2.2 DEWAN PERWAKILAN RAKYAT DAERAH	22
REGIONAL HOUSE OF REPRESENTATIVE	22
2.2.1 Jumlah Anggota Dewan Perwakilan Rakyat Daerah Menurut Partai Politik dan Jenis Kelamin di Kabupaten Jeneponto, 2019	22
<i>Number of Regional House of Representatives's Members by Political Parties and Sex in Jeneponto Regency, 2019.....</i>	<i>22</i>
2.2.2 Komposisi Keanggotaan DPRD Jeneponto, 2019 - 2023.....	23
<i>Membership Composition of Parliament Regency Jeneponto, 2019 - 2023.....</i>	<i>23</i>
2.2.3 Jumlah Komposisi Alat Kelengkapan Lainnya DPRD Kabupaten Jeneponto, 2019.....	24
<i>Composition of other fittings of Regional Parliament Jeneponto, 2019</i>	<i>24</i>
2.2.4 Banyaknya Keputusan DPRD Kabupaten Jeneponto, 2015-2019.....	25
<i>Number of Official Parliament Recisions Of Jeneponto Regency, 2015- 2019.....</i>	<i>25</i>
2.2.5 Jumlah Hasil Perhitungan Suara Pada Pemilu 2019 Menurut Kecamatan di Kabupaten Jeneponto	26
<i>Vote Calculation Result Of General Election 2019 by Subdistrict In Jeneponto Regency.....</i>	<i>26</i>
2.2.6 Jumlah Pemilih Terdaftar Pemilihan Umum DPR, DPD, DPRD Provinsi, dan DPRD Kab/Kota di Kabupaten Jeneponto, 2019.....	30
<i>General Election Total Registered Voters DPR, DPD and DPRD Province and DPRD Regency/City in Jeneponto Regency, 2019.....</i>	<i>30</i>
2.2.7 Jumlah Pemilih Terdaftar, PPS dan TPS Menurut Kecamatan Pada Pemilu Presiden dan Wakil Presiden di Kabupaten Jeneponto, 2019	31
<i>Total registered voters, PPS and TPS on Election by subPresident and Vice President in Jeneponto Regency, 2019.....</i>	<i>31</i>
2.2.8 Jumlah Pemilih Dan TPS Desa/Kelurahan Pada Pemilu Daerah Bupati dan Wakil Bupati di Kabupaten Jeneponto, 2019	32
<i>Total voters and TPS on Election by subRegent and Vice Regent in Jeneponto Regency, 2019.....</i>	<i>32</i>
2.3 SUMBER DAYA MANUSIA.....	33
HUMAN RESOURCES	33

	Halaman Page
2.3.1 Jumlah Pegawai Negeri Sipil Menurut Jabatan dan Jenis Kelamin di Kabupaten Jeneponto, 2018-2019.....	33
<i>Number of Civil Servants by Occupation and Sex in Jeneponto Regency, 2018-2019.....</i>	33
2.3.2 Jumlah Pegawai Negeri Sipil Menurut Tingkat Pendidikan dan Jenis Kelamin di Kabupaten Jeneponto, 2018-2019.....	34
<i>Number of Civil Servants by Educational Level and Sex in Jeneponto Regency, 2018-2019.....</i>	34
2.3.3 Jumlah Pegawai Negeri Sipil Menurut Tingkat Kepangkatan dan Jenis Kelamin di Kabupaten Jeneponto, 2019.....	35
<i>Number of Civil Servants by Hierarchy and Sex in Jeneponto Regency, 2019.....</i>	35
2.3.4 Jumlah Pegawai Negeri Sipil Menurut Golongan di Kabupaten Jeneponto, 2019.....	36
<i>Number of Civil Servants by Positional Level in Jeneponto Regency, 2019.....</i>	36
2.3.5 Banyaknya Putus Sekolah Yang Dilatih Keterampilan Dinas Tenaga Kerja, Transmigrasi dan Pemberdayaan Masyarakat Menurut Jenis Kejuruan di Kabupaten Jeneponto, 2019	39
<i>Number of Non Graduated/Drop Out Students Attended Skill/Vocational Training Constituted by LTSD Services In Jeneponto Regency, 2019</i>	39
2.4 KEUANGAN PEMERINTAH	41
GOVERNMENT FINANCE	41
2.4.1 Realisasi Pendapatan Pemerintah Kabupaten Jeneponto Menurut Jenis Pendapatan (ribu rupiah), 2019.....	41
<i>Actual Jeneponto Regency Government Revenues by Kind of Revenues (thousand rupiahs), 2019.....</i>	41
2.4.2 Realisasi Belanja Pemerintah Kabupaten Jeneponto Menurut Jenis Belanja (ribu rupiah), 2019	42
<i>Actual Jeneponto Regency Government Expenditures by Kind of Expenditures (thousand rupiahs), 2019.....</i>	42
2.5 PERTANAHAN	43
LAND	43

2.5.1	Jumlah Sertifikat Yang Dikeluarkan Menurut Jenisnya Dan Kecamatan di Kabupaten Jeneponto, 2019..... <i>Number Good Kinds of Land Certificates by Subdistrict in Jeneponto Regency, 2019</i>	43 43
2.5.2	Pendaftaran Hak Pencatatan Tanah Menurut Jenis Kegiatan di Kabupaten Jeneponto, 2015-2019..... <i>Rights Of Land Registration by Activity Type in Jeneponto Regency, 2015-2019</i>	44 44
2.5.3	Realisasi Penerbitan GS dan SKPT/SKT Menurut Jenis Kegiatan di Kabupaten Jeneponto, 2015-2019..... <i>Realization Of Publication Of GS And SKPT/SKT According To Activity Type in Jeneponto Regency, 2015-2019</i>	45 45
2.5.4	Pendaftaran Peralihan Hak Atas Tanah di Kabupaten Jeneponto, 2015-2019..... <i>Registration Of Land Right Switchover in Jeneponto Regency, 2015-2019</i>	46 46
2.5.5	Kegiatan Pensertifikatan Tanah Negara di Kabupaten Jeneponto, 2015-2019..... <i>National Land Board's Activities on State Land Certification in Jeneponto Regency, 2015-2019</i>	47 47
2.6.1	Jumlah Objek Pemeriksaan Berdasarkan PPKT Menurut Jenis Sasaran, 2019..... <i>Number of Inspection Object Based Annual Supervision Work Programme by Kind of Target, 2019</i>	48 48
2.6.2	Jumlah Objek Pemeriksaan Berdasarkan Non-PPKT Menurut Jenis Sasaran, 2019..... <i>Number of Non Annual Supervision Work Program Inspection Object of Target, 2019</i>	49 49
3.	PENDUDUK DAN KETENAGAKERJAAN/POPULATION AND EMPLOYMENT	51
3.1	PENDUDUK.....	60
	POPULATION	60
3.1.1	Penduduk, Laju Pertumbuhan Penduduk, Distribusi Persentase Penduduk, Kepadatan Penduduk, Rasio Jenis Kelamin Penduduk	

	Halaman Page
Menurut Kecamatan di Kabupaten Jeneponto, (2010) dan (2019)	60
<i>Population, Population Growth Rate, Percentage Distribution of Population, Population Density, and Population Sex Ratio by Subdistrict in Jeneponto Regency, (2010) and (2019)</i>	<i>60</i>
3.1.2 Jumlah Penduduk Kabupaten Jeneponto Menurut Kecamatan Dan Jenis Kelamin, 2019.....	63
<i>Population Jeneponto According to the District and Gender, 2019</i>	<i>63</i>
3.1.3 Rata-Rata Penduduk Perdesa/Kelurahan dan Rata-Rata Anggota Rumah Tangga Menurut Kecamatan Di Kabupaten Jeneponto, 2019	64
<i>Average Population by Village and Average of Household Members by Subdistrict in Jeneponto Regency, 2019</i>	<i>64</i>
3.1.4 Penduduk Menurut Kelompok Umur Dan Jenis Kelamin di Kabupaten Jeneponto, 2019.....	65
<i>Population Number by Age Group and Sex in Jeneponto Regency, 2019.....</i>	<i>65</i>
3.1.5 Banyaknya Kepala Keluarga, Kepemilikan KTP dan Jumlah Akta Kelahiran Yang Dikeluarkan Menurut Kecamatan Di Kabupaten Jeneponto, 2019.....	66
<i>Number of House Holders, Birth Certificates Issues by Subdistrict in Jeneponto Regency, 2019.....</i>	<i>66</i>
3.2 KETENAGAKERJAAN	67
EMPLOYMENT	67
3.2.1 Jumlah Penduduk Berumur 15 Tahun Keatas Menurut Jenis Kegiatan Utama Selama Seminggu Yang Lalu dan Jenis kelamin di Kabupaten Jeneponto (2019).....	67
<i>Population 15 Years Old and Over by Type of Activity During The Previous Week and Sex in Jeneponto Regency (2019).....</i>	<i>67</i>
3.2.2 Jumlah Penduduk Berumur 15 Tahun Keatas Menurut Pendidikan Tertinggi yang Ditamatkan dan Jenis Kegiatan Selama Seminggu yang Lalu di Kabupaten Jeneponto (2019)	68
<i>Population 15 Years Old and Over by Educational Attainment and Type of Activity During The Previous Week in Jeneponto Regency (2019).....</i>	<i>68</i>
3.2.3 Penduduk Berumur 15 Tahun Ke Atas yang Bekerja Selama Seminggu yang Lalu Menurut Status Pekerjaan Utama dan Jenis Kelamin di	

	Halaman Page
Kabupaten Jeneponto, 2019	69
<i>Population 15 Years of Age and Over who Worked During The Previous Week by Main Employment Status and Sex in Jeneponto Regency, 2019</i>	69
3.2.4 Jumlah Penduduk Berumur 15 Tahun Keatas Yang Bekerja Selama Seminggu Yang Lalu Menurut Lapangan Pekerjaan Utama dan Jenis Kelamin di Kabupaten Jeneponto (2019)	70
<i>Population 15 Years Old and Over Who Worked During The Previous Week by Main Industry and Sex in Jeneponto Regency (2019)</i>	70
3.2.5 Jumlah Penduduk Berumur 15 Tahun Keatas Yang Bekerja Selama Seminggu Yang Lalu Menurut Pendidikan Tertinggi Yang Ditamatkan dan Jenis kelamin di Kabupaten Jeneponto (2019).....	71
<i>Population 15 Years Old and Over Who Worked During The Previous Week by Educational Attainment and Sex in Jeneponto Regency (2019)</i>	71
3.2.6 Jumlah Angkatan Kerja Menurut Jenis Kegiatan Selama Seminggu yang Lalu di Kabupaten Jeneponto (2019)	72
<i>Economically Active Population by Type of Activity During The Previous Week in Jeneponto Regency (2019)</i>	72
3.2.7 Penduduk Mencari Kerja Menurut Pendidikan Tertinggi dan Jenis Kelamin Di Kabupaten Jeneponto, 2019.....	73
<i>Population Who Looking for Job by Educational Attainment and Gender in Jeneponto Regency, 2019</i>	73
3.2.8 Pencari Kerja Terdaftar Menurut Kelompok Umur dan Jenis Kelamin Di Kabupaten Jeneponto, 2019	74
<i>Number of Registered Job Applicants by Age Group and Gender In Jeneponto, 2019</i>	74
4. SOSIAL DAN KESEJAHTERAAN RAKYAT/SOCIAL AND WELFARE	75
4.1 PENDIDIKAN	84
EDUCATION	84
4.1.1 Jumlah Sekolah, Guru, dan Murid Taman Kanak-Kanak (TK) di Bawah Kementerian Pendidikan dan Kebudayaan Menurut Kecamatan, 2019.....	84

	Halaman Page
	<i>Number of Schools, Teachers, and Pupils in Kindergarten Under The Ministry of Education and Culture by Subdistrict, 2019</i> 84
4.1.2	Jumlah Sekolah, Guru, dan Murid Raudatul Athfal (RA) di Bawah Kementerian Agama Menurut Kecamatan, 2019 87 <i>Number of Schools, Teachers, and Pupils in Raudatul Athfal (RA) Under The Ministry of Religious Affairs by Subdistrict, 2019</i> 87
4.1.3	Jumlah Sekolah, Guru, dan Murid Sekolah Dasar (SD) di Bawah Kementerian Pendidikan dan Kebudayaan Menurut Kecamatan, 2019 90 <i>Number of Schools, Teachers, and Pupils in Primary Schools Under The Ministry of Education and Culture by Subdistrict, 2019</i> 90
4.1.4	Jumlah Sekolah, Guru, dan Murid Madrasah Ibtidaiyah (MI) di Bawah Kementerian Agama Menurut Kecamatan Menurut Kecamatan, 2019..... 93 <i>Number of Schools, Teachers, and Pupils in Madrasah Ibtidaiyah (MI) Under The Ministry of Religious Affairs by Subdistrict, 2019</i> 93
4.1.5	Jumlah Sekolah, Guru, dan Murid Sekolah Menengah Pertama (SMP) di Bawah Kementerian Pendidikan dan Kebudayaan Menurut Kecamatan, 2019 96 <i>Number of Schools, Teachers, and Pupils in Junior High Schools Under The Ministry of Education and Culture by Subdistrict, 2019</i> 96
4.1.6	Jumlah Sekolah, Guru, dan Murid Madrasah Tsanawiyah (MTs) di Bawah Kementerian Agama Menurut Kecamatan, 2019 99 <i>Number of Schools, Teachers, and Pupils in Madrasah Tsanawiyah (MTs) Under The Ministry of Religious Affairs by Subdistrict, 2019</i> 99
4.1.7	Jumlah Sekolah, Guru, dan Murid Sekolah Menengah Atas (SMA) di Bawah Kementerian Pendidikan dan Kebudayaan Menurut Kecamatan, 2019..... 102 <i>Number of Schools, Teachers, and Pupils in Senior High Schools Under The Ministry of Education and Culture by Subdistrict, 2019</i> 102
4.1.8	Jumlah Sekolah, Guru, dan Murid Sekolah Menengah Kejuruan (SMK) di Bawah Kementerian Pendidikan dan Kebudayaan Menurut Kecamatan, 2019 105 <i>Number of Schools, Teachers, and Pupils in Vocational High Schools Under The Ministry of Education and Culture by Subdistrict, 2019</i> 105

	Halaman Page
4.1.9 Jumlah Sekolah, Guru, dan Murid Madrasah Aliyah (MA) di Bawah Kementerian Agama Menurut Kecamatan, 2019.....	108
<i>Number of Schools, Teachers, and Pupils in Madrasah Aliyah (MA) Under the Ministry of Religious Affairs by Subdistrict, 2019.....</i>	<i>108</i>
4.1.10 Jumlah Desa ¹ /Kelurahan yang Memiliki Fasilitas Sekolah Menurut Kecamatan dan Tingkat Pendidikan, (PODES 2014, 2018, 2019).....	111
<i>Number of Villages¹ Having Educational Facilities by Subdistrict and Educational Level, (PODES 2014, 2018, 2019).....</i>	<i>111</i>
4.1.11 Jumlah Lulusan Sekolah Dasar Negeri Dan Swasta Menurut Kecamatan di Kabupaten Jeneponto, 2018/2019.....	116
<i>Number of Graduated Students of State/Private Primary School by Subdistrict in Jeneponto Regency, 2018/2019.....</i>	<i>116</i>
4.1.12 Jumlah Lulusan Sekolah Madrasah Ibtidaiyah Negeri Dan Swasta Menurut Kecamatan di Kabupaten Jeneponto, 2018/2019.....	117
<i>Number of Graduated Students of State/Private Islamic Primary School by Subdistrict in Jeneponto Regency, 2018/2019.....</i>	<i>117</i>
4.1.13 Jumlah Lulusan Sekolah Lanjutan Pertama Negeri Dan Swasta Menurut Kecamatan di Kabupaten Jeneponto, 2018/2019.....	118
<i>Number of Graduated Students of State/Private Junior High School by Subdistrict in Jeneponto Regency, 2018/2019.....</i>	<i>118</i>
4.1.14 Jumlah Lulusan Sekolah Madrasah Tsanawiyah Negeri Dan Swasta Menurut Kecamatan di Kabupaten Jeneponto, 2018/2019.....	119
<i>Number of Graduated Students of State/Private Islamic Junior High School by Subdistrict in Jeneponto Regency, 2018/2019.....</i>	<i>119</i>
4.1.15 Jumlah Lulusan Sekolah Madrasah Aliyah Negeri Dan Swasta Menurut Kecamatan di Kabupaten Jeneponto, 2018/2019.....	120
<i>Number of Graduated Students of State/Private Islamic Senior High School by Subdistrict in Jeneponto Regency, 2018/2019.....</i>	<i>120</i>
4.1.16 Jumlah Mahasiswa Perguruan Tinggi Di Rinci Menurut Perguruan Tinggi Dan Jenis Kelamin di Kabupaten Jeneponto, 2018/2019.....	121
<i>Number of University/College Students by Colleges and Sex in Jeneponto Regency, 2018/2019.....</i>	<i>121</i>
4.1.17 Jumlah Dosen Tenaga Pengajar Menurut Klasifikasi Tenaga Pengajar Di Kabupaten Jeneponto, 2018/2019.....	122
<i>Number of Teacher By Their Education Background Level And Position In Jeneponto Regency, 2018/2019.....</i>	<i>122</i>

	Halaman
	Page
4.2 KESEHATAN	123
HEALTH.....	123
4.2.1 Jumlah Desa ¹ /Kelurahan Yang Memiliki Sarana Kesehatan Menurut Kecamatan di Kabupaten Jeneponto, (PODES 2014, 2018, 2019).....	123
<i>Number of Villages¹ Having Health Facilities by Subdistrict in Jeneponto Regency, (PODES 2014, 2018, 2019)</i>	<i>123</i>
4.2.2 Jumlah Tenaga Kesehatan Menurut Kecamatan, (2019)	129
<i>Number of Medical Personnel by Subdistrict, (2019)</i>	<i>129</i>
4.2.3 Persentase Penduduk yang Mempunyai Keluhan Kesehatan dan Mengakibatkan Terganggunya Kegiatan Menurut Jenis Kelamin dan Pengeluaran Perkapita di Kabupaten Jeneponto, 2019	130
<i>Percentage of People Who Had Health Complaint and Disruption of Activities According to Gender and Per capita Expenditures in Jeneponto Regency, 2019</i>	<i>130</i>
4.2.4 Jumlah Rumah Sakit Umum, Rumah Sakit Khusus, Rumah Sakit/Rumah Bersalin, Puskesmas, Klinik/Balai Kesehatan, Posyandu, dan Polindes Menurut Kecamatan di Kabupaten Jeneponto, 2019.....	131
<i>Number of General Hospital, Special Hospital, Maternity Hospital and Public Health Center, Medical Clinic, Integrated Service Post, Village maternity Cottage by Subdistrict in Jeneponto Regency, 2019</i>	<i>131</i>
4.2.5 Jumlah Tenaga Kesehatan Menurut Jenis Keahlian Profesi Di Kabupaten Jeneponto, 2015 - 2019	133
<i>Number of Medical Personnel by Kind Profession in Jeneponto Regency, 2015 -2019</i>	<i>133</i>
4.2.6 Jumlah Kelahiran Pada Rumah Sakit Bersalin Dan Puskesmas Menurut Kecamatan Di Kabupaten Jeneponto, 2019.....	134
<i>Number of Birth at Maternity Hospital and Public health Centers by Subdistrict in Jeneponto Regency, 2019.....</i>	<i>134</i>
4.2.7 Jumlah Persalinan Yang Ditolong Oleh Tenaga Kesehatan Dan Dukun Menurut Kecamatan Di Kabupaten Jeneponto, 2019.....	135
<i>Number of Child-Birth Handed by Medical Personnel and Midwife by Subdistrict in Jeneponto Regency, 2019.....</i>	<i>135</i>
4.2.8 Banyaknya Penderita Penyakit Menular Yang Dapat Mewabah Di Kabupaten Jeneponto, 2019	136
<i>Number of Contagions disease sufferer According to the Kind of</i>	

	Halaman Page
<i>Contagions disease to be Spreaded in Jeneponto Regency, 2019</i>	136
4.2.9 Jumlah Penduduk Yang Di Imunisasi Per Jenis Vaksinasi Perkecamatan Di Kabupaten Jeneponto, 2019	137
<i>Number of Immunized People According to the Kind of Vaccine used by Subdistrict in Jeneponto Regency, 2019</i>	137
4.2.10 Sasaran TT WUS Menurut Kecamatan Tahun 2019 Di Kabupaten Jeneponto, 2019.....	140
<i>Target of TT WUS by Subdistrict in Jeneponto Regency, 2019</i>	140
4.2.11 Pemberantasan Penyakit Kusta Menurut Jenisnya Di Kabupaten Jeneponto, 2019.....	141
<i>Leprosy Control by Kind of Leprosy and Control in Jeneponto Regency, 2019</i>	141
4.3 AGAMA DAN SOSIAL LAINNYA	142
RELIGION AND OTHER SOCIAL AFFAIRS	142
4.3.1 Jumlah Penduduk Menurut Kecamatan dan Agama yang Dianut, (2019)	142
<i>Population by Subdistrict and Religion, (2019)</i>	142
4.3.2 Jumlah Tempat Peribadatan Menurut Kecamatan, (2019).....	143
<i>Number of Places of Worship by Subdistrict and Religion, (2019)</i>	143
4.3.3 Jumlah Desa ¹ /Kelurahan yang Mengalami Bencana Alam ² Menurut Kecamatan, (PODES 2011, 2014, 2018)	144
<i>Number of Villages¹ that Had Natural Disaster² by Subdistrict, (PODES 2011, 2014, 2018)</i>	144
4.3.4 Garis Kemiskinan dan Penduduk Miskin di Kabupaten Jeneponto, 2015-2019.....	147
<i>Poverty Line and Number of Poor People in Jeneponto Regency, 2015 2019</i>	147
4.3.5 Banyaknya Rohaniawan Menurut Agama Per Kecamatan di Kabupaten Jeneponto, 2019.....	148
<i>Number of Spiritual Leaders by Religion per Subdistrict in Jeneponto Regency, 2019</i>	148
4.3.6 Perkembangan Jumlah Jemaah Haji Yang Diberangkatkan Ke Tanah Suci (Mekkah) Per Kecamatan Di Kabupaten Jeneponto, 2019.....	149
<i>Progress Number of Moslem Pilgrim Leaving for Mocca Per Subdistrict in</i>	

	Halaman Page
<i>Jeneponto Regency, 2019</i>	149
4.3.7 Banyaknya Qurban Menurut Pemberi, Penerima Dan Jenis Hewan Qurban Dirinci Per Kecamatan Di Kabupaten Jeneponto, 2019.....	150
<i>Number of Slaughtered Sacrificial Animal According to Moslem Donor and Meat Receivers and Kind of Sacrificial Animal Per Subdistrict in Jeneponto Regency, 2019</i>	150
4.3.8 Rekapitulasi Data Perkara Penting Tahap Penuntutan Pada Kejaksaan Negeri Jeneponto, 2019	151
<i>Complete Data Prosecution cases Important at Kejaksaan Negeri Jeneponto in Jeneponto Regency, 2019</i>	151
4.3.9 Jumlah Pelanggaran Pidana Diselesaikan Kejaksaan Negeri Jeneponto Menurut Jenis Perkara, 2019.....	152
<i>Number of Sentenced by State Prosecutor Office of Jeneponto Regency, 2019</i>	152
4.3.10 Jumlah Tahanan Kejaksaan Negeri Jeneponto Menurut Bulan Dan Jenis Perkara, 2019	153
<i>Number of Criminal Arrest by State Prosecutor Office of Jeneponto Regency According to the Type of Crimes per Month, 2019</i>	153
4.3.11 Jumlah Tahanan Diselesaikan Kejaksaan Negeri Jeneponto Menurut Bulan Dan Jenis Perkara Pidana, 2019.....	154
<i>Number of Sentenced Arrest by State Prosecutor Office of Jeneponto Regency by Type of Crimes per Month, 2019</i>	154
4.3.12 Jumlah Penyelesaian Tahanan Kejaksaan Negeri Jeneponto Menurut Bulan Dan Jenis Penyelesaian, 2019	155
<i>Number of Sentenced Arrest by State Prosecutor Office of Jeneponto Regency by Month and Type of Sentences, 2019</i>	155
4.3.13 Jumlah Perkara Dan Terdakwa Dalam Perkara Pidana Di Kabupaten Jeneponto, 2019.....	156
<i>Number of Cases and Accuseds in Jeneponto Regency, 2019</i>	156
4.3.14 Jumlah Perkara Dalam Perkara Pidana Yang Diterima Di Kabupaten Jeneponto, 2019.....	157
<i>Number of Accepted Criminal Cases by Kind of Criminal in Jeneponto Regency, 2019</i>	157
4.3.15 Jumlah Perkara Dalam Perkara Pidana Di Kabupaten Jeneponto, 2019.....	158

	Halaman Page
<i>Number of Criminal Cases and Accused in Jeneponto Regency, 2019....</i>	158
4.3.16 Jumlah Perkara Berdasarkan Status Putusan Pengadilan Agama Kabupaten Jeneponto, 2019	160
<i>Number of Case Based on Status of Decision of Religious Court in Jeneponto Regency, 2019.....</i>	160
4.3.17 Jumlah Perkara Diterima/Diputus Oleh Pengadilan Agama Dirinci Per Bulan Di Kabupaten Jeneponto, 2019.....	161
<i>Number Received Cases and Sentenced Cases by Jeneponto Religions Court Per Month in Jeneponto Regency, 2019.....</i>	161
4.3.18 Banyaknya Perkara Diterima Pengadilan Agama Dirinci Per Bulan Dan Jenisnya Di Kabupaten Jeneponto, 2019	162
<i>Number of Cases Received by Jeneponto Religions Court Per Month and Kind of Cases in Jeneponto Regency, 2019</i>	162
4.3.19 Banyaknya Perkara Diputus Pengadilan Agama Dirinci Per Bulan Dan Jenisnya Di Kabupaten Jeneponto, 2019.....	164
<i>Number of Sentenced Cases by Jeneponto Religions Court Per Month and Kind of Cases in Jeneponto Regency, 2019</i>	164
4.3.20 Jumlah Penyandang Masalah Kesejahteraan Sosial Menurut Kecamatan di Kabupaten Jeneponto, 2019.....	166
<i>Number of Social Problem Bearing People per Subdistrict and Kind of Social Problem in Jeneponto Regency, 2019.....</i>	166
4.3.21 Jumlah Penyandang Cacat Menurut Kecamatan di Kabupaten Jeneponto, 2019.....	170
<i>Number of Physical Defect by Subdistrict and Kind of Social Problem in Jeneponto Regency (Person), 2019.....</i>	170
4.3.22 Banyaknya Surat Izin Mengemudi Yang Dikeluarkan Menurut Jenisnya Di Kabupaten Jeneponto, 2019	171
<i>Number of Driver's Lincense in Jeneponto Regency, 2019.....</i>	171
4.3.23 Jumlah Pelanggaran Lalu Lintas Di Kabupaten Jeneponto Tahun, 2015 - 2019.....	172
<i>Number of Violation of Traffic in Jeneponto Regency, 2015-2019.....</i>	172
4.3.24 Jumlah Kecelakaan Lalu Lintas Dan Kerugian Materi Per Bulan Di Kabupaten Jeneponto, 2019	173
<i>Number of Traffic Accident and Losses per Month in Jeneponto Regency, 2019.....</i>	173

	Halaman Page
4.3.25 Jumlah Rumah Menurut Kelayakannya Di Kabupaten Jeneponto, 2019	174
<i>Number of House in Jeneponto Regency, 2019</i>	<i>174</i>
4.3.26 Jumlah Rumah Yang Memiliki IMB Di Kabupaten Jeneponto, 2019 ..	175
<i>Number of House Which Have IMB in Jeneponto Regency, 2019.....</i>	<i>175</i>
4.3.27 Jumlah Usaha Yang Memiliki SITU/SIUP Di Kabupaten Jeneponto, 2019	176
<i>Number of Enterprise which have SITU/SIUP in Jeneponto Regency, 2019</i>	<i>176</i>
4.4 INDEKS PEMBANGUNAN MANUSIA	177
<i>HUMAN DEVELOPMENT INDEX</i>	<i>177</i>
4.4.1 Indeks Pembangunan Manusia (IPM) Menurut Komponen Kabupaten Jeneponto, 2015 - 2019	177
<i>Human Development Index (HDI) by Component in Jeneponto Regency, 2015 - 2019</i>	<i>177</i>
4.4.2 Indeks Pembangunan Gender (IPG) Menurut Komponen Kabupaten Jeneponto, 2017 - 2019	178
<i>Gender Development Index (GDI) by Component in Jeneponto Regency, 2017 - 2019</i>	<i>178</i>
5. PERTANIAN, KEHUTANAN, PETERNAKAN, DAN PERIKANAN/ AGRICULTURE, FORESTRY, LIVESTOCK, AND FISHERY	179
5.1 PERTANIAN, KEHUTANAN, PETERNAKAN, DAN PERIKANAN ... AGRICULTURE, FORESTRY, LIVESTOCK, AND FISHERY	192
5.1.1 Luas Panen, Produksi, dan Rata-Rata Produksi Padi Sawah Menurut Kecamatan di Kabupaten Jeneponto, 2019	192
<i>Harvest Area, Productivity, and Rice Production According to Districts in Jeneponto Regency, 2019.....</i>	<i>192</i>
5.1.2 Produksi Jagung dan Kedelai Menurut Kecamatan di Kabupaten Jeneponto, 2019.....	193
<i>Production of Maize and Soybeans by Subdistrict in Jeneponto Regency, 2019.....</i>	<i>193</i>
5.1.3 Luas Tanam, Luas Panen, Produksi, Dan Rata-Rata Produksi Padi Ladang Di Kabupaten Jeneponto, 2019	194

	Halaman Page
<i>Planted Area, Harvested Area , Production, and Average Production of Dry Land Rice in Jeneponto Regency, 2019.....</i>	194
5.1.4 Luas Tanam, Luas Panen, Produksi, Dan Rata-Rata Produksi Jagung Di Kabupaten Jeneponto, 2019	195
<i>Planted Area, Harvested Area, Production, and Average Production of Corn in Jeneponto Regency, 2019.....</i>	195
5.1.5 Luas Tanam, Luas Panen, Produksi, Dan Rata-Rata Produksi Ubi Jalar Di Kabupaten Jeneponto, 2019	196
<i>Planted Area, Harvested Area , Production, and Average Production of Sweet Potatos in Jeneponto Regency, 2019.....</i>	196
5.1.6 Luas Tanam, Luas Panen, Produksi, Dan Rata-Rata Produksi Ubi Kayu Di Kabupaten Jeneponto, 2019	197
<i>Planted Area, Harvested Area , Production, and Average Production of Cassava in Jeneponto Regency, 2019.....</i>	197
5.1.7 Luas Tanam, Luas Panen, Produksi, Dan Rata-Rata Produksi Kacang Tanah Di Kabupaten Jeneponto, 2019.....	198
<i>Planted Area, Harvested Area, Production, and Average Production of Peanut in Jeneponto Regency, 2019.....</i>	198
5.1.8 Luas Tanam, Luas Panen, Produksi, Dan Rata-Rata Produksi Kedelai Di Kabupaten Jeneponto, 2019	199
<i>Planted Area, Harvested Area , Production, and Average Production of Soybeans in Jeneponto Regency, 2019.....</i>	199
5.1.9 Luas Tanam, Luas Panen, Produksi, Dan Rata-Rata Produksi kacang Hijau Di Kabupaten Jeneponto, 2019.....	200
<i>Planted Area, Harvested Area, Production, and Average Production of Green beans in Jeneponto Regency, 2019.....</i>	200
5.1.10 Luas Lahan Sawah Menurut Jenis Pengairan di Kabupaten Jeneponto (Ha), 2019.....	201
<i>Area of Wetland by Type of Irrigation in Jeneponto (Ha), 2019.....</i>	201
5.1.11 Luas Lahan Menurut Penggunaannya di Kabupaten Jeneponto (Ha), 2019	202
<i>Area by Its Use in Jeneponto Regency (Ha), 2019.....</i>	202
5.1.12 Luas Panen, Produksi Gabah Kering Giling (GKG), dan Produktivitas Padi di Kabupaten Jeneponto, 2018-2019.....	203
<i>Harvested Area, Milled Dry Grain Production (GKG), and Rice Productivity</i>	

	Halaman Page
<i>in Jeneponto Regency, 2018-2019</i>	203
5.1.13 Daerah Irigasi Yang Menjadi Wewenang Kabupaten Jeneponto Tahun 2019	204
<i>Irrigation Area Under The Authority Jeneponto Regency Year 2019</i>	204
5.1.14 Luas Areal Sawah Irigasi Dan Panjang Saluran Daerah Irigasi Di Kabupaten Jeneponto Tahun 2019	205
<i>Area of Irrigated Rice Field And Length Irrigation system In Jeneponto Regency Year 2019</i>	205
5.1.15 Populasi Ternak Besar Dan Kecil Menurut Jenisnya Di Kabupaten Jeneponto, 2015 – 2019 (Ekor).....	206
<i>Livestock Population by Kind of Livestock per Year in Jeneponto Regency, 2015 – 2019 (Unit)</i>	206
5.1.16 Populasi Ternak Menurut Kecamatan Di Kabupaten Jeneponto (Ekor), 2019	207
<i>Livestock Population by Subdistrict in Jeneponto Regency (Unit), 2019</i>	207
5.1.17 Populasi Unggas Menurut Jenisnya Di Kabupaten Jeneponto (Ekor), 2015-2019	208
<i>Poultry Population by Kind of Poultry in Jeneponto Regency (Unit), 2015-2019</i>	208
5.1.18 Populasi Unggas Menurut Kecamatan Di Kabupaten Jeneponto (Ekor), 2015 - 2019	209
<i>Poultry Population by Subdistrict in Jeneponto Regency (Unit), 2015 - 2019</i>	209
5.1.19 Banyaknya Pematangan Menurut Jenis Ternak Di Kabupaten Jeneponto, 2015 – 2019 (Ekor)	210
<i>Number of Slaughtered Animals by Kind of Livestock per Year in Jeneponto Regency, 2015 – 2019 (Unit)</i>	210
5.1.20 Banyaknya Ternak Yang Dibawa Masuk Menurut Jenis Ternak Di Kabupaten Jeneponto, 2019.....	211
<i>Number of Incoming Livestock by Kind of Livestock per Three- Mouthly in Jeneponto Regency, 2019</i>	211
5.1.21 Banyaknya Ternak Yang Dibawa Keluar Menurut Jenis Ternak Di Kabupaten Jeneponto, 2019.....	212
<i>Number of Outcoming Livestock by Kind of Livestock per Three- Mouthly in Jeneponto Regency, 2019</i>	212

	Halaman Page
5.1.22 Banyaknya Rumah Tangga Perikanan Laut Dan Darat Di Kabupaten Jeneponto, 2019.....	213
<i>Number of Fishing Households Sea Fisher And Land In Jeneponto, 2019.....</i>	<i>213</i>
5.1.23 Produksi Perikanan Laut Dan Darat Di Kabupaten Jeneponto (ton), 2019.....	214
<i>Fisheries Production in the Sea and Land in Jeneponto Regency (ton), 2019.....</i>	<i>214</i>
5.1.24 Banyaknya Perahu/Kapal Penangkap Ikan Di Kabupaten Jeneponto, 2019.....	215
<i>Number of Non Motorized and Motorized Fishing Boats and Ships per Subdistrict in Jeneponto Regency, 2019.....</i>	<i>215</i>
5.1.25 Banyaknya Alat Penangkap Ikan Menurut Jenisnya Dan Kecamatan Di Kabupaten Jeneponto, 2019.....	216
<i>Number of Fishery Tools by Type and Subdistrict in Jeneponto Regency, 2019.....</i>	<i>216</i>
5.1.26 Luas Areal Tambak Pantai Menurut Kecamatan Di Kabupaten Jeneponto (Ha), 2019.....	218
<i>Area of Salty Fishpond per Subdistrict In Jeneponto Regency (Ha), 2019.....</i>	<i>218</i>
5.1.27 Produksi Budidaya Tambak Menurut Kecamatan Di Kabupaten Jeneponto (Ton), 2019.....	219
<i>Production of Salty and Fresh Water Fish Ponds per Subdistrict In Jeneponto Regency (Ton), 2019.....</i>	<i>219</i>
5.1.28 Produksi Rumput Laut Menurut Kecamatan Di Kabupaten Jeneponto, 2015 - 2019.....	220
<i>Production of Seaweeds per Subdistrict In Jeneponto Regency, 2015 - 2019.....</i>	<i>220</i>
5.1.29 Produksi Ikan Menurut Jenis Ikan Di Kabupaten Jeneponto, 2019....	221
<i>Fish Production by Fish Type In Jeneponto Regency, 2019.....</i>	<i>221</i>
5.2 HORTIKULTURA	223
HORTICULTURE.....	223
5.2.1 Luas Panen Tanaman Sayuran Menurut Kecamatan dan Jenis Tanaman (ha), (2018) dan (2019).....	223

	Halaman Page
<i>Harvested Area of Vegetables by Subdistrict and Kind of Plant (ha), (2018) and (2019)</i>	223
5.2.2 Produksi Tanaman Sayuran Menurut Kecamatan dan Jenis Tanaman (ton), (2018) dan (2019)	226
<i>Production of Vegetables by Subdistrict and Kind of Plant (ton), (2018) dan (2019)</i>	226
5.2.3 Luas Panen Tanaman Sayuran dan Buah–Buahan Semusim Menurut Jenis Tanaman (ha), (2016)–(2019)	229
<i>Harvested Area of Seasonal Vegetables and Fruits by Kind of Plant (ha), (2016)–(2019)</i>	229
5.2.4 Produksi Tanaman Sayuran dan Buah–Buahan Semusim Menurut Jenis Tanaman (ton), (2016)–(2019)	230
<i>Production of Seasonal Vegetables and Fruits by Kind of Plant (ton), (2016)–(2019)</i>	230
5.2.5 Luas Panen Tanaman Biofarmaka Menurut Kecamatan dan Jenis Tanaman (m2), (2018) dan (2019)	231
<i>Harvested Area of Medicinal Plants by Subdistrict and Kind of Plant (m2), (2018) and (2019)</i>	231
5.2.6 Produksi Tanaman Biofarmaka Menurut Kecamatan dan Jenis Tanaman (kg), (2018) and (2019)	233
<i>Production of Medicinal Plants by Subdistrict and Kind of Plant (kg) (2018) and (2019)</i>	233
5.2.7 Luas Panen Tanaman Biofarmaka Menurut Jenis Tanaman (m ²), (2016)–(2019)	235
<i>Harvested Area of Medicinal Plants by Kind of Plant (m²), (2016)–(2019)</i>	235
5.2.8 Produksi Tanaman Biofarmaka Menurut Jenis Tanaman (kg), (2016)–(2019)	236
<i>Production of Medicinal Plants by Kind of Plant (kg), (2016)–(2019)</i>	236
5.2.9 Luas Panen Tanaman Hias Menurut Kecamatan dan Jenis Tanaman (m ²), (2018) and (2019)	237
<i>Harvested Area of Ornamental Plants by Subdistrict and Kind of Plant (m²), (2018) and (2019)</i>	237
5.2.10 Produksi Tanaman Hias Menurut Kecamatan dan Jenis Tanaman (tangkai), (2018) and (2019)	239

	Halaman Page
<i>Production of Ornamental Plants by Subdistrict and Kind of Plant (stalks), (2018) and (2019)</i>	239
5.2.11 Luas Panen Tanaman Hias Menurut Jenis Tanaman (m ²), (2016)–(2019)	241
<i>Harvested Area of Ornamental Plants by Kind of Plant (m²), (2016)–(2019)</i>	241
5.2.12 Produksi Tanaman Hias Menurut Jenis Tanaman (tangkai), (2016)–(2019)	242
<i>Production of Ornamental Plants by Kind of Plant (stalks), (2016)–(2019)</i>	242
5.2.13 Produksi Buah-buahan Menurut Kecamatan dan Jenis Tanaman (kuintal), (2018) and (2019)	243
<i>Production of Fruits by Subdistrict and Kind of Plant (kuintal), (2018) and (2019)</i>	243
5.2.14 Produksi Buah–Buahan dan Sayuran Tahunan Menurut Jenis Tanaman (kuintal), (2016)–(2019).....	245
<i>Production of Annual Fruits and Vegetables by Kind of Plant (kuintal), (2016)–(2019)</i>	245
5.2.15 Jumlah Pohon Dan Produksi Buah-Buahan Menurut Jenisnya Di Kabupaten Jeneponto, 2019	247
<i>Production of Annual Fruits and Vegetables by Kind of Plant in Jeneponto Regency (Kuintal), (2018)–(2019)</i>	247
5.3 PERKEBUNAN	248
ESTATE CROPS	248
5.3.1 Luas Areal Tanaman Perkebunan Menurut Kecamatan dan Jenis Tanaman (ha), (2018) dan (2019).....	247
<i>Planted Area of Estate Crops by Subdistrict and Type of Crops (ha), (2018) dan (2019)</i>	247
5.3.2 Produksi Perkebunan Menurut Kecamatan dan Jenis Tanaman (ton), (2018) dan (2019)	252
<i>Production of Estate by Subdistrict and Type of Crops (ton), (2018) and (2019)</i>	252
5.3.3 Banyaknya Petani Tanaman Perkebunan Rakyat Per Kecamatan Di Kabupaten Jeneponto, 2019	256

<i>Numbers Of Small Estate Farmer by Sub Districts In Jeneponto Regency, 2019</i>	256
---	-----

6. PERTAMBANGAN DAN ENERGI/MINING AND ENERGY	257
6.1 Jumlah Pelanggan Listrik, Daya Tersambung, Nilai Produksi, Dan Daya Terjangkau Di Kabupaten Jeneponto, 2017-2019	264
<i>Number Of Consumers, Installed Capacity, Production Value, and Reaching Capacity In Jeneponto Regency, 2017-2019</i>	264
6.2 Jumlah Gardu Dan Panjang Jaringan PLN Menurut Ranting/Subranting Di Kabupaten Jeneponto, 2019	265
<i>Number of Relay Station and Network Length of PLN by Subbranch/Sub Subbranch In Jeneponto Regency, 2019</i>	265
6.3 Banyaknya Pelanggan Air Minum Menurut Kategori Pelanggan di Kabupaten Jeneponto, 2016 - 2019	266
<i>Number of Customers and Distributed Water by Subdistrict in Jeneponto Regency, (2019)</i>	266
6.4 Banyaknya Pelanggan Air Minum Disalurkan Oleh PDAM Jeneponto Menurut Kategori Pelanggan, 2019	267
<i>Number Of Consumers Of Drinking Water by Its Category In Jeneponto Regency, 2019</i>	267
6.5 Bidang Usaha (Buah), Nilai Investasi, Nilai Bahan Baku, Nilai Produksi, Dan Nilai Tambah Industri Di Kabupaten Jeneponto, 2016 - 2019	268
<i>Business Sector, Investment Value, Raw Material Value and Production Value of Industrial Sector In Jeneponto Regency, 2016 - 2019</i>	268
6.6 Banyaknya Unit Usaha, Tenaga Kerja, Besarnya Investasi Dan Nilai Produksi Industri Kecil Di Kabupaten Jeneponto, 2016-2019	269
<i>Number Of Establishments, Workers, Investment and Production Value of Small Manufacturing In Jeneponto Regency, 2016-2019</i>	269
6.7 Luas Areal, Jumlah Unit Usaha, Jumlah Tenaga Kerja, Dan Rata-Rata Produksi Penggaraman Di Kabupaten Jeneponto, 2016-2019	270
<i>Total Area, Number of Establishment Units, Labor, and Production Average of Salt In Jeneponto Regency, 2016-2019</i>	270
6.8 Jumlah Perusahaan, Tenaga Kerja Dan Investasi Dari Tiap-Tiap Kelompok Industri Menurut Induk ISIC Di Kabupaten Jeneponto, 2019	271

Number of Establishments, Workers, and Investment of Manufacturing Industries by Industrial Classification in Jeneponto Regency, 2019 271

7. HOTEL DAN PARIWISATA/HOTEL AND INDUSTRY 273

7.1 Jumlah Rumah Makan/Restoran Menurut Kecamatan di Kabupaten Jeneponto, (2018) - (2019)..... 280
Number of Restaurants by Subdistrict in Jeneponto Regency, (2018) - (2019) 280

7.2 Jumlah Hotel dan Akomodasi Lainnya Menurut Klasifikasi di Kabupaten Jeneponto, 2019..... 281
Number of Hotel and Other Accomodations by Classification in Jeneponto Regency, 2019 281

7.3 Banyaknya Tamu Asing dan Tamu Domestik yang Menginap Menurut Bulan di Kabupaten Jeneponto, 2019 282
Sum of Foreign and Domestic Visitors by Month In Jeneponto Regency, 2019..... 282

7.4 Tingkat Penghunian Kamar Hotel dan Akomodasi Lainnya Menurut Jenis Hotel dan Bulan di Kabupaten Jeneponto, 2019 283
Room Occupancy Rate of Hotels and Other Accommodation and Month In Jeneponto Regency, 2019..... 283

7.5 Jumlah Potensi Objek Wisata Menurut Kecamatan di Kabupaten Jeneponto, 2019..... 284
Number of Potential Destination Object by Subdistrict In Jeneponto Regency, 2019 284

8. TRANSPORTASI DAN KOMUNIKASI/TRANSPORTATION AND COMMUNICATION 285

8.1 TRANSPORTASI..... 292
TRANSPORTATION 292

8.1.1 Panjang Jalan Menurut Kelas Jalan Di Kabupaten Jeneponto, 2016 - 2019 292
Road Length by Its Class In Jeneponto Regency, 2016-2019 292

8.1.2 Panjang Jalan Menurut Jenis Permukaan Di Kabupaten Jeneponto, 2016 - 2019..... 293

	Halaman Page
	<i>Road Length by Its Kind of Surface in Jeneponto Regency, 2016 - 2019</i> 293
8.1.3	Panjang Jalan Menurut Kondisi Jalan Di Kabupaten Jeneponto, 2016 - 2019..... 294 <i>Road Length by Its Condition in Jeneponto Regency, 2016 - 2019.....</i> 294
8.1.4	Panjang Jalan Menurut Status Administrasi Jalan Di Kabupaten Jeneponto, 2019..... 295 <i>Road Length by Its Administration Status in Jeneponto Regency, 2019.</i> 295
8.1.5	Jumlah Dan Panjang Jembatan Menurut Jenis Jembatan Di Kabupaten Jeneponto, 2019..... 296 <i>Number And Long Bridge by Type Bridge in Jeneponto Regency, 2019..</i> 296
8.1.6	Jumlah Jembatan Menurut Kondisi Jembatan Di Kabupaten Jeneponto, 2019..... 297 <i>Number of Bridge by Bridge Condition in Jeneponto Regency, 2019.....</i> 297
8.1.7	Jumlah Jembatan Menurut Dimensi Jembatan Di Kabupaten Jeneponto, 2019..... 298 <i>Number of Bridge by Bridge Dimension in Jeneponto Regency, 2019....</i> 298
8.1.8	Jumlah Kendaraan Bermotor Roda 4-6 (Wajib Uji) Di Kabupaten Jeneponto, 2016 -2019 299 <i>Number of Vehicles with 4-6 wheels (Have to be Tested) In Jeneponto Regency, 2016 - 2019.....</i> 299
8.1.9	Banyaknya Kendaraan Angkutan Yang Masuk Jembatan Timbang Dan Muatannya Di Kabupaten Jeneponto, 2015-2019..... 300 <i>Number of Motorize Incoming Of Weighing-Bridge And Its Payload In Jeneponto Regency, 2015 - 2019.....</i> 300
8.1.10	Banyaknya Kunjungan Kapal Dan Jumlah / Isi Kotor Menurut Bulan Di Pelabuhan Jeneponto, 2019 301 <i>Number of Ship Visiting and Gross Capacity by Month at Port of Jeneponto, 2019.....</i> 301
8.1.11	Banyaknya Barang Yang Dibongkar Melalui Pelabuhan Laut Jeneponto Menurut Kelompok Barang, 2016 - 2019 302 <i>Number of Luggage Unloaded at Sea Port of Jeneponto by its Categories, 2016 - 2019 302</i>
8.1.12	Banyaknya Barang Yang Dimuat Melalui Pelabuhan Laut Jeneponto Menurut Kelompok Barang, 2016 - 2019 303

	<i>Number of Luggage Loaded at Sea Port of Jeneponto by its Categories, 2016 - 2019</i>	303
8.2	KOMUNIKASI.....	304
	COMMUNICATION	304
8.2.1	Banyaknya Kantor Pos Menurut Kecamatan Di Kabupaten Jeneponto, 2016 - 2019.....	304
	<i>Number Of Post Office by Subdistrict In Jeneponto Regency, 2016 - 2019</i>	304
8.2.2	Banyaknya Surat Pos Yang Dikirim Menurut Jenisnya Pada Kantor Pos Kabupaten Jeneponto, 2016 - 2019	305
	<i>Number of Mail Send by Post Office by Kind Mails in Jeneponto Regency, 2016 - 2019</i>	305
8.2.3	Banyaknya Surat Pos Yang Diterima Menurut Jenisnya Pada Kantor Pos Kabupaten Jeneponto, 2016 - 2019	306
	<i>Number of Mail Received by Post Office by Kind Mails in Jeneponto Regency, 2016 - 2019</i>	306
8.2.4	Banyaknya Paket Pos Menurut Jenisnya Pada Kantor Pos Kabupaten Jeneponto, 2016 - 2019	307
	<i>Number Of Post Packages by Its Type At the Post Office Of Jeneponto Regency, 2016 - 2019</i>	307
8.2.5	Banyaknya Wesel Pos Di Kabupaten Jeneponto, 2016-2019	308
	<i>Number of Money Order in Jeneponto Regency, 2016-2019</i>	308
8.2.6	Banyaknya Tabungan Melalui Kantor Pos Di Kabupaten Jeneponto, 2015 - 2019.....	309
	<i>Number Of Saving to the Post Office In Jeneponto Regency, 2015 - 2019</i>	309
8.2.7	Banyaknya Giro Pos, Cek Pos Dan Pembayaran Pensiun Pada Kantor Pos Di Kabupaten Jeneponto, 2019	310
	<i>Number Of Post Giro, Post Check and Pension Payment At Post Office In Jeneponto Regency, 2019</i>	310
8.2.8	Banyaknya Sentral Dan Jaringan Telepon Menurut Klasifikasinya Di Kabupaten Jeneponto, 2015 - 2019	311
	<i>Number of Central and Telephone Network By its Clasification in Jeneponto Regency, 2015 - 2019</i>	311

	Halaman Page
8.2.9 Banyaknya Sentral, Kapasitas, Sambungan Induk, Dan Sambungan Cabang Telepon Di Kabupaten Jeneponto, 2015 - 2019	312
<i>Number Of Central, Capacities, Main Connection and Fork Connection of Telephone In Jeneponto Regency Year, 2015- 2019</i>	<i>312</i>
8.2.10 Banyaknya Pendaftar Baru Telepon Dan Daftar Tunggu Di Kabupaten Jeneponto, 2015 - 2019	313
<i>Number New Registration and Waiting List of Telephone In Jeneponto Regency, 2015 - 2019.....</i>	<i>313</i>
9. PERBANKAN, KOPERASI, DAN HARGA-HARGA/BANKING, COOPERATIVE, AND PRICES	315
9.1.1 Posisi Pemupukan Dana Dari Masyarakat Oleh Bank Rakyat Indonesia Cabang Jeneponto (Dalam Jutaan), 2019.....	320
<i>Deposits Accumulation by Bank Rakyat Indonesia Branch of Jeneponto (In Million), 2019.....</i>	<i>320</i>
9.1.2 Perkembangan Kredit Bank Rakyat Indonesia Cabang Jeneponto, 2015-2019.....	321
<i>Credit Growth at Bank Rakyat Indonesia Branch Jeneponto, 2015-2019.....</i>	<i>321</i>
9.2.1 Posisi Pemupukan Dana Dari Masyarakat Oleh Bank Pembangunan Daerah (BPD) Cabang Jeneponto (Dalam Jutaan), 2019	322
<i>Deposits Accumulation by BPD Branch of Jeneponto (In Million), 2019</i>	<i>322</i>
9.2.2 Perkembangan Kredit Bank Pembangunan Daerah (BPD) Cabang Jeneponto, 2015-2019	323
<i>Credit Growth at BPD Branch Jeneponto, 2015-2019</i>	<i>323</i>
9.3.1 Posisi Pemupukan Dana Dari Masyarakat Oleh Bank Negara Indonesia (BNI) Cabang Jeneponto (Dalam Jutaan), 2019	324
<i>Deposits Accumulation by BNI Branch of Jeneponto (In Million), 2019..</i>	<i>324</i>
9.3.2 Perkembangan Kredit Bank Negara Indonesia (BNI) Cabang Jeneponto, 2015-2019.....	325
<i>Credit Growth at BNI Branch Jeneponto, 2015-2019.....</i>	<i>325</i>
9.4.1 Posisi Pemupukan Dana Dari Masyarakat Oleh Bank Tabungan Pensiunan Nasional (BTPN) Cabang Jeneponto (Dalam Jutaan), 2019.....	326
<i>Deposits Accumulation by BTPN Branch of Jeneponto (In Million), 2019.....</i>	<i>326</i>

	Halaman Page	
9.4.2	Perkembangan Kredit Bank Tabungan Pensiunan Nasional (BTPN) Cabang Jeneponto, 2015-2019.....	327
	<i>Credit Growth at BTPN Branch Jeneponto, 2015-2019.....</i>	327
9.5.1	Banyaknya Uang Pinjaman Dan Pelunasan Kredit Dirinci Perbulan Pada Perum Pegadaian Cabang Jeneponto, 2019 (Dalam Ribuan Rupiah).....	328
	<i>Number of Credit And Debt Repayment by Month At Pawnshop Service Branch of Jeneponto, 2019 (In Thousand Rupiahs)</i>	328
9.5.2	Banyaknya Barang Jaminan Yang Dilelang Serta Sisa Kredit Pinjaman Yang Belum Dilunasi Dirinci Perbulan Pada Perum Pegadaian Cabang Jeneponto, 2019 (Dalam Ribuan Rupiah)	329
	<i>Number of Goods as Sealing is to Auction and Credit Rest not Yet To Pay by month in Jeneponto Regency, 2019 (In Thousand Rupiahs).....</i>	329
9.6.1	Jumlah Koperasi Per Kecamatan Di Kabupaten Jeneponto, 2019	330
	<i>Number of Cooperative by Subdistrict in Jeneponto Regency, 2019.....</i>	330
9.6.2	Jumlah Anggota Koperasi Per Kecamatan dan Jenis Kelamin Di Kabupaten Jeneponto, 2019	331
	<i>Number of Cooperative Members by Subdistrict and Gender in Jeneponto Regency, 2019</i>	331
9.6.3	Jumlah Modal Koperasi Per Kecamatan Di Kabupaten Jeneponto, 2019 (Dalam Ribuan Rupiah).....	332
	<i>Number of Cooperative Capital by Sub District in Jeneponto Regency, 2019 (In Thousand Rupiahs)</i>	332
9.6.4	Jumlah Volume Usaha dan SHU Koperasi Per Kecamatan Di Kabupaten Jeneponto, 2019 (Dalam Ribuan Rupiah)	333
	<i>Number of Cooperative Business Volume and SHU Per Sub District in Jeneponto Regency, 2019 (In Thousand Rupiahs)</i>	333
10.	PENGELUARAN DAN KONSUMSI/POPULATION EXPENDITURE AND FOOD CONSUMPTION	335
10.1	Persentase Penduduk Menurut Golongan Pengeluaran Per Kapita Sebulan di Kabupaten Jeneponto, 2019	340
	<i>Percentage of Population by Expenditure Per Capita Per Month Class in Jeneponto Regency, 2019.....</i>	340
10.2	Rata-rata Pengeluaran dan Persentase Rata-rata Pengeluaran Per	

	Kapita Sebulan Menurut Kelompok Makanan di Kabupaten Jeneponto, 2019	341
	<i>Average Expenditure and Percentage of Average Expenditure Per Capita Per Month by Food Group in Jeneponto Regency, 2019.....</i>	<i>341</i>
10.3	Rata-rata Pengeluaran dan Persentase Rata-rata Pengeluaran Per Kapita Sebulan Menurut Kelompok Bukan Makanan di Kabupaten Jeneponto, 2019	342
	<i>Average Expenditure and Percentage of Average Expenditure Per Capita Per Month by Non-Food Group in Jeneponto Regency, 2019</i>	<i>342</i>
11.	PERDAGANGAN / TRADE.....	343
11.1	Banyaknya Tanda Daftar Perusahaan (TDP) Yang Diterbitkan Dinas Perindustrian, Perdagangan, Pertambangan Dan Energi Kabupaten Jeneponto, 2017-2019	348
	<i>Number of Sign Company Registration (TDP) Issued Service Industry, Trade, Mines And Energy in Jeneponto Regency, 2017 - 2019.....</i>	<i>348</i>
11.2	Banyaknya Komoditi Beras Lokal Oleh Bulog Perbulan Menurut KUD Dan Non KUD Di Kabupaten Jeneponto (Ton), 2019	349
	<i>Number Of Local Shell Of Rice Levyng By Bulog Month Of According To KUD And Non KUD In Jeneponto Regency (Ton), 2019.....</i>	<i>349</i>
11.3	Banyaknya Beras Lokal Dan Impor Yang Disalurkan Oleh Bulog Kabupaten Jeneponto, 2015 – 2019 (Ton).....	350
	<i>Number Of Local Rice And Import Channelled By Bulog Jeneponto Regency, 2015– 2019 (Ton).....</i>	<i>350</i>
12.	SISTEM NERACA REGIONAL/SYSTEM OF REGIONAL ACCOUNTS	351
12.1	Produk Domestik Regional Bruto Atas Dasar Harga Berlaku Menurut Lapangan Usaha (miliar rupiah), (2015)–(2019)	360
	<i>Gross Regional Domestic Product at Current Market Prices by Industry (billion rupiahs), (2015)–(2019).....</i>	<i>360</i>
12.2	Produk Domestik Regional Bruto Atas Dasar Harga Konstan 2010 Menurut Lapangan Usaha (miliar rupiah), (2015)–(2019)	362
	<i>Gross Regional Domestic Product at 2010 Constant Market Prices by Industry (billion rupiahs), (2015)–(2019).....</i>	<i>362</i>

	Halaman Page
12.3	Distribusi Persentase Produk Domestik Regional Bruto Atas Dasar Harga Berlaku Menurut Lapangan Usaha, (2015)–(2019) 364 <i>Percentage Distribution of Gross Regional Domestic Product at Current Market Prices by Industry, (2015)–(2019) 364</i>
12.4	Laju Pertumbuhan Produk Domestik Regional Bruto Atas Dasar Harga Konstan 2010 Menurut Lapangan Usaha (persen), (2016)–(2019) 366 <i>Growth Rate of Gross Regional Domestic Product at 2010 Constant Market Prices by Industry (percent), (2016)–(2019) 366</i>
12.5	Produk Domestik Regional Bruto Atas Dasar Harga Berlaku Menurut Jenis Pengeluaran (miliar rupiah), (2015)–(2019) 368 <i>Gross Regional Domestic Product at Current Market Prices by Type of Expenditure (billion rupiahs), (2015)–(2019) 368</i>
12.6	Produk Domestik Regional Bruto Atas Dasar Harga Konstan 2010 Menurut Jenis Pengeluaran (miliar rupiah), (2015)–(2019) 370 <i>Gross Regional Domestic Product at 2010 Constant Market Prices by Type of Expenditure (billion rupiahs), (2015)–(2019) 370</i>
13.	PERBANDINGAN ANTAR KABUPATEN/KOTA REGENCY/MUNICIPAL COMPARISON..... 373
13.1	Jumlah Penduduk Menurut Kabupaten/Kota Di Sulawesi Selatan, 2015 - 2019..... 378 <i>Number of Annual Population Growth Rate by Regency/City in Sulawesi Selatan, 2015 - 2019..... 378</i>
13.2	Laju Pertumbuhan PDRB Atas Dasar Harga Konstan Tahun Dasar 2010 Menurut Kabupaten/Kota Di Sulawesi Selatan, 2015 - 2019 379 <i>Growth Rate Of GRDP at Constant 2000 Market Prices 2010 by Regency/City in Sulawesi Selatan, 2015 - 2019..... 379</i>
13.3	Jumlah Penduduk Miskin Menurut Kabupaten/Kota di Provinsi Sulawesi Selatan (Ribu jiwa), 2015 - 2019 380 <i>Number of Poor People by Regency/City in Sulawesi Selatan Province (in thousands), 2015 - 2019 380</i>
13.4	Indeks Pembangunan Manusia Menurut Kabupaten/Kota di Provinsi Sulawesi Selatan (Ribu jiwa), 2015 - 2019 381

Human Development Index by Regency/Municipality in Sulawesi Selatan Province (in thousands), 2015 - 2019 381

<https://jenepontokab.bps.go.id>

DAFTAR GAMBAR/LIST OF FIGURES

		Halaman Page
1	Persentase Luas Wilayah Kecamatan Terhadap Luas Kabupaten Jeneponto (%), 2019..... <i>Percentage of Subdistrict Area to the Regency Area (%), 2019.....</i>	5 5
2.1	Banyaknya Desa Dan Kelurahan Pada Tiap Kecamatan di Kabupaten Jeneponto, 2019..... <i>Number of Villages/Wards of Each Sub District in Jeneponto Regency, 2019.....</i>	16 16
2.2	Jumlah Pegawai Negeri Sipil Menurut Jenis Kelamin di Kabupaten Jeneponto, 2019..... <i>Number of Civil Servant by Sex In Jeneponto Regency, 2019.....</i>	17 17
3.1	Komposisi Penduduk Kabupaten Jeneponto Menurut Kecamatan dan Jenis Kelamin, 2019..... <i>Population Composition in Jeneponto Regency by Subdistrict and Sex, 2019.....</i>	58 58
3.2	Piramida Penduduk Kabupaten Jeneponto 2019..... <i>Population Pyramid of Jeneponto Regency 2019.....</i>	59 59
4.1	Jumlah Sekolah Negeri Dan Swasta Di Kabupaten Jeneponto, 2019/2020..... <i>Number of State And Private Schools of Jeneponto Regency, 2019/2020.....</i>	82 82
4.2	Jumlah Tenaga Kesehatan Menurut Kecamatan di Kabupaten Jeneponto, 2019..... <i>Number of Health Personel by Subdistrict in Jeneponto Regency, 2019.....</i>	83 83
5.1	Distribusi Produksi Padi Menurut Kecamatan di Kabupaten Jeneponto, 2019..... <i>Distribution of Rice Production by Subdistrict in Jeneponto Regency, 2019.....</i>	190 190
5.2	Populasi Ternak Menurut Kecamatan dan Jenis Ternak di Kabupaten Jeneponto 2019..... <i>Livestock Population by Subdistrict and Type in Jeneponto Regency, 2019.....</i>	191 191

	Halaman Page
6.1	Jumlah Pelanggan Listrik Di Kabupaten Jeneponto 2015-2019..... 262 <i>Number of Electricity Customers in Jeneponto Regency 2015-2019..... 262</i>
6.2	Distribusi Air PDAM Menurut Kategori Pelanggan Di Kabupaten Jeneponto 2019..... 263 <i>PDAM Water Distribution by Consumers Categories in Jeneponto Regency 2019..... 263</i>
7.1	Perkembangan Kunjungan Wisatawan Menurut Bulan dan Objek Wisata di Kabupaten Jeneponto 2019 278 <i>Progress of Tourist Visits by Month and Tourism Object in Jeneponto Regency 2019 278</i>
7.2	Jumlah Rumah Makan dan Restoran Menurut Kecamatan di Kabupaten Jeneponto 2019..... 279 <i>Number of Restaurant by Subdistrict in Jeneponto Regency, 2019..... 279</i>
8.1	Panjang Jalan Kabupaten Menurut Kecamatan di Kabupaten Jeneponto, 2019 290 <i>Length of District Roads by Subdistrict in Jeneponto Regency, 2019..... 290</i>
8.2	Perkembangan Jumlah Kendaraan Bermotor di Kabupaten Jeneponto 2015-2019..... 291 <i>Progress Number of Motorized Vehicles in Jeneponto Regency, 2015-2019..... 291</i>
9.1	Posisi Pemupukan Dana Perbankan di Kabupaten Jeneponto, Akhir Tahun 2019 (Dalam Jutaan Rupiah) 318 <i>Deposit Accumulation of Banking in Jeneponto Regency, End Of Year 2019 (In Million Rupiahs)..... 318</i>
10	Persentase Penduduk Menurut Golongan Pengeluaran Per Kapita Sebulan di Kabupaten Jeneponto, 2019 338 <i>Percentage of Population by Expenditure Per Capita Per Month in Jeneponto Regency, 2019..... 338</i>
11	Banyaknya Beras Lokal Dan Impor Yang Disalurkan Oleh Bulog Kabupaten Jeneponto, 2019 (Ton) 346 <i>Number Of Local Rice And Import Channelled By Bulog Jeneponto Regency, 2019 (Ton)..... 346</i>

	Halaman Page
12.1 Distribusi Persentase Produk Domestik Regional Bruto Atas Dasar Harga Berlaku Menurut Lapangan Usaha di Kabupaten Jeneponto 2019	358
<i>Percentage Distribution of Gross Regional Domestic Product At Current Market Prices by Industry in Jeneponto Regency 2019.....</i>	<i>358</i>
12.2 Laju Pertumbuhan Ekonomi Kabupaten Jeneponto 2015-2019.....	359
<i>Economic Growth Rate in Jeneponto Regency 2015-2019.....</i>	<i>359</i>
13.1 Perbandingan Jumlah Penduduk Menurut Kabupaten/Kota Di Sulawesi Selatan, 2019.....	376
<i>Comparison Number of Annual Population Growth Rate by Regency/ City in Sulawesi Selatan, 2019.....</i>	<i>376</i>
13.2 Perbandingan Laju pertumbuhan PDRB Menurut Kabupaten/Kota Di Sulawesi Selatan, 2019.....	377
<i>Comparison Growth Rate GDRP by Regency/City in Sulawesi Selatan, 2019.....</i>	<i>377</i>

PENJELASAN UMUM/EXPLANATORY NOTES

Tanda-tanda, satuan-satuan, dan lain-lainnya yang digunakan dalam publikasi ini adalah sebagai berikut:

Symbols, measurement units, and acronyms which are used in this publication, are as follows:

1. TANDA-TANDA/SYMBOLS

Data tidak tersedia/ <i>Data not available</i>	: ...
Tidak ada atau nol / <i>Null or zero</i>	: -
Data dapat diabaikan/ <i>Data negligible</i>	: 0
Tanda decimal/ <i>Decimal point</i>	: ,
Data tidak dapat ditampilkan/ <i>Not applicable</i>	: NA
Angka estimasi/ <i>Estimated figures</i>	: e
Angka diperbaiki/ <i>Revised figures</i>	: r
Angka sementara/ <i>Preliminary figures</i>	: x
Angka sangat sementara/ <i>Very preliminary figures</i>	: xx
Angka sangat sangat sementara/ <i>Very very preliminary figures</i>	: xxx

2. SATUAN/UNITS

barel/ <i>barrel</i>	: 158,99 liter/ <i>litres</i> = 1/6,2898 m ³
hektar (ha)/ <i>hectare (ha)</i>	: 10 000 m ²
kilometer (km)/ <i>kilometres (km)</i>	: 1 000 meter/ <i>meters (m)</i>
knot/ <i>knot</i>	: 1,8523 km/jam (<i>km/hour</i>)
kuintal/ <i>quintal</i>	: 100 kg
KWh	: 1 000 Watt <i>hour</i>
MWh	: 1 000 KWh
liter (untuk beras)/ <i>litre (for rice)</i>	: 0,80 kg
MMSCF	: 1/35,3 m ³
metrik ton (m.ton)/ <i>metric ton (m. ton)</i>	: 0,98421 long ton = 1 000 kg
ons/ <i>ounce</i>	: 28,31 gram/ <i>grams</i>
ton	: 1 000 kg

Satuan lain: buah, dus, butir, helai/lembar, kaleng, batang, pulsa, ton kilometer (ton-km), jam, menit, persen (%).

Other units: unit, pack, pieces, sheet, tin, pulse, ton-kilometres(ton-km), hour, minute, percent (%).

Perbedaan angka di belakang koma disebabkan oleh pembulatan angka.

The difference in decimal numbers is caused by rounding.

<https://jenepontokab.bps.go.id>

DAFTAR SINGKATAN/ LIST OF ABBREVIATIONS

SI	: Stasiun Iklim
SIMPK	: Stasiun Meteorologi Pertanian Khusus
t.t	: Tempat tidur
BCG	: Bacillus Calmette Guerin
DPT	: Difteri, Pertusis, Tetanus
TT	: Tetanus Toxoid
IOT	: Industri Obat Tradisional/ <i>Traditional Medicine Industry</i>
IKOT	: Industri Kecil Obat Tradisional/ <i>Traditional Medicine Small</i>
Alkes	: Alat kesehatan/ <i>Health Kits</i>
PKRT	: Perbekalan Kesehatan Rumah tangga/ <i>Household Health Logistics</i>
Kompl	: Komplemen/ <i>Complement</i>
IRTP	: Industri Pangan Produksi Rumah Tangga/ <i>Foods Home Industry</i>
PBF	: Pedagang Besar Farmasi/ <i>Pharmacy Whole-seller</i>
GFK	: Gudang Farmasi Kab/Kota/Regency/ <i>Municipality Pharmacy Warehouse</i>
RB	: Rumah Bersalin/ <i>Delivery House</i>
Pustu	: Puskesmas pembantu/ <i>Auxiliary Public Health Center</i>
BP	: Balai Pengobatan/ <i>Polyclinic</i>
TPS	: Tempat Pembuangan Sementara / <i>landfill</i>
Jamkesmas	: Jaminan kesehatan masyarakat miskin/ <i>Poor public health insurance</i>
PJKMU	: Program Jaminan Kesehatan Masyarakat Umum
SIUP	: Surat Ijin Usaha Perdagangan/ <i>Trading Permission Letter</i>
TDP	: Tanda Daftar Perusahaan/ <i>Company Registration Identity</i>
API	: Angka Pengenal Importir/ <i>Importer's Identity Number</i>

Statistik Kunci, 2017–2019 Key Statistics, 2017–2019

Rincian/Description	Satuan/Unit	2017	2018	2019
(1)	(2)	(5)	(6)	(7)
SOSIAL/SOCIAL				
Penduduk ¹ /Population ¹	Jiwa/People	172 767	173 623	Jiwa
Laju Pertumbuhan Penduduk ¹ /Population Growth ¹	%	0,58	0,56	Jiwa
Angka Kelahiran Total-AKT ¹ /Total Fertility Rate-TFR ¹	anak/child
Angka Kematian Bayi-AKB (per 1000 kelahiran hidup) ¹ Infant Mortality Rate-IMR (per 1000 life births) ¹	bayi infant
Angka Harapan Hidup ¹ -e _y /Life Expectancy Rate ¹	tahun/years	68,30	68,60	Jiwa
Angka Melek Huruf Usia 15+/ <i>Literacy Rate Aged 15+</i>	%
Tingkat Partisipasi Angkatan Kerja -TPAK ² <i>Labour Force Participation Rate-LFPR²</i>	%	59,47	56,73	Jiwa
Tingkat Pengangguran Terbuka-TPT ² <i>Unemployment Rate-UR²</i>	%	5,60	5,38	Jiwa
Penduduk Miskin ³ /Poor People ⁴	jiwa/ People	16 760	15 680	Jiwa
Persentase Penduduk Miskin ⁴ <i>Percentage of Poor People⁴</i>	%	9,71	9,04	Jiwa
Indeks Pembangunan Manusia-IPM ⁵ <i>Human Development Index⁵</i>	–	69,56	70,05	Jiwa
EKONOMI/ECONOMIC				
Produk Domestik Bruto (PDB) Harga Berlaku ⁶ <i>Gross Domestic Bruto (GDP) at Current Price⁶</i>	miliar rupiah billion rupiahs	5 961,95	6 612,21	Jiwa
Laju Pertumbuhan Ekonomi ⁷ /Economic Growth ⁷	%	6,48	7,08	Jiwa
PDB Per Kapita Harga Berlaku ^{6,8} <i>Per Capita of GDP at Current Price^{6,8}</i>	juta rupiah million rupiahs	34,51	38,08	Jiwa
Inflasi/ <i>Inflation (y-o-y)</i>	%	-	-	-
Ekspor/ <i>Export</i>	miliar/billion US\$	-	-	-
Impor/ <i>Import</i>	miliar/billion US\$	-	-	-
Wisatawan Asing/ <i>Foreign Tourists</i>	juta/million	-	-	-
Uang Beredar Luas (M ₂) <i>Broad Money</i>	triliun rupiah trillion rupiahs	-	-	-
Posisi Cadangan Devisa/ <i>Reserve Asset Position</i>	miliar/billion US\$	-	-	-
Realisasi Penanaman Modal Dalam Negeri-PMDN <i>Realization of Domestic Investment</i>	triliun rupiah trillion rupiahs	-	-	-
Realisasi Penanaman Modal Asing-PMA <i>Realization of Foreign Investment</i>	miliar/billion US\$	-	-	-
Suku Bunga Sertifikat Bank Indonesia (1 bulan) ¹⁰ <i>Interest Rate of Bank Indonesia Certificate (1 month)¹⁰</i>	%	-	-	-
Kurs Tengah US\$/ <i>Middle Rates of US\$</i>	rupiah/rupiahs	-	-	-
Indeks Harga Saham Gabungan (IHSG) <i>Composite Stocks Price Index (CSP)</i>	–	-	-	-

- Catatan/Notes: ¹ Data 2006–2009: berdasarkan hasil SUPAS 2005; mulai 2010: Hasil proyeksi penduduk Indonesia 2010–2035 (pertengahan tahun/Juni)/*Data in 2006–2009: based on SUPAS 2005; since 2010: The result of Indonesia population projection 2010–2035 (mid year/June)*
- ² Kondisi Agustus/*Condition at August*
- ³ Menggunakan penimbang hasil proyeksi penduduk tahun 2010–2035/*Weighted by the 2010–2035 population projection*
- ⁴ Kondisi Maret/*Condition at March*
- ⁵ Sejak tahun 2010, IPM dihitung dengan metode baru. Komponen IPM metode baru adalah angka harapan hidup saat lahir, harapan lama sekolah, rata-rata lama sekolah, dan pengeluaran per kapita/*Since 2010, HDI was calculated using new method. New HDI component are life expectancy at birth, expected years of schooling, means years of schooling, and expenditure per capita*
- ⁶ Mulai tahun 2010 mengadopsi *System of National Account 2008 (SNA 2008)*/*Since 2010 is in line with System of National Account 2008 (SNA 2008)*
- ⁷ Sebelum 2011 menggunakan tahun dasar 2000 (2000=100), mulai 2011 menggunakan tahun dasar 2010 (2010=100)/*Before 2011 using 2000 base year (2000=100), since 2011 using 2010 base year (2010=100)*
- ⁸ Mulai 2010 proyeksi penduduk berdasarkan hasil SP2010/*Since 2010 population projection based on SP2010*
- ⁹ IHK 82 kota (2012 = 100)/*CPI 82 cities (2012 = 100)*
- ¹⁰ Mulai 2010: menggunakan SBI 9 bulan/*Since 2010: using SBI 9 month*

Geografi

Geography

Bab
Chapter

1

2019

Luas Total
749,79 Km²

509 meter

Daerah tertinggi di atas permukaan laut



PENJELASAN TEKNIS

1. Letak Geografi dan Luas Wilayah
Kabupaten Jeneponto terletak antara $5^{\circ} 23' 12'' - 5^{\circ} 42' 1,2''$ Lintang Selatan dan $119^{\circ} 29' 12'' - 119^{\circ} 56' 44,9''$ Bujur Timur. Berbatasan dengan Kabupaten Gowa dan Takalar di sebelah Utara, Kabupaten Bantaeng di sebelah Timur, Kabupaten Takalar sebelah Barat dan Laut Flores di sebelah Selatan. Luas wilayah Kabupaten Jeneponto tercatat 749,79 km² yang meliputi 11 kecamatan.
2. Kondisi Tanah (Topografi)
Topografi Kabupaten Jeneponto pada bagian utara terdiri dari dataran tinggi dengan ketinggian 500 sampai dengan 1400 meter di atas permukaan laut, bagian tengah dengan ketinggian 100 sampai dengan 500 meter dari permukaan laut, dan pada bagian Selatan meliputi wilayah dataran rendah dengan ketinggian 0 sampai dengan 150 meter di atas permukaan laut.
3. Jenis Tanah
Jenis tanah di Kabupaten Jeneponto terdapat 6 (enam) jenis:
 - Jenis tanah Alluvial terdapat di Kecamatan Bangkala, Binamu dan Tamalatea
 - Jenis tanah Gromosal terdapat di Kecamatan Tamalatea, Binamu, Bangkala dan Batang.
 - Jenis tanah Mediteren terdapat di kecamatan Bangkala, Batang, Kelara dan Binamu
 - Jenis tanah Latosol terdapat di Kecamatan Bangkala Tamalatea dan Kelara
 - Jenis Tanah Andosil terdapat di Kecamatan Kelara
 - Jenis Tanah Regonal terdapat pada 11 Kecamatan di Kabupaten Jeneponto.

TECHNICAL NOTES

1. *Location of Geography and Regional Area*
Jeneponto located between $5^{\circ} 23' 12'' - 5^{\circ} 42' 1,2''$ south latitude and $119^{\circ} 29' 12'' - 119^{\circ} 56' 44,9''$ East Longitude. Gowa Regency and Takalar in the north, Bantaeng in the east, Takalar the west and Flores Sea in the south.
The total area of Jeneponto recorded 749,79 km² covering 11 districts.
2. *Soil Conditions (Topography)*
Topography Jeneponto in the northern part consists of a plateau with an altitude of 500 to 1400 meters above sea level, the middle part with a height of 100 to 500 meters above sea level, and in the southern part includes the lowland areas with an altitude of 0 to 150 meters above sea level.
3. *Soil type*
The type of soil in Jeneponto there are six (6) types:
 - *Alluvial soil type found in the District Bangkala Binamu and Tamalatea*
 - *The type of soil found in the District Gromosal Tamalatea, Binamu, Bangkala and Batang.*
 - *The type of soil in the sub Bangkala Maditeren, Batang, Kelara and Binamu*
 - *Latosol soil type found in the District Bangkala Tamalatea and Kelara*
 - *Soil type Andosil contained in Sub Kelara*
 - *Soil type Regonal contained in 11 districts in Jeneponto.*

PENJELASAN TEKNIS

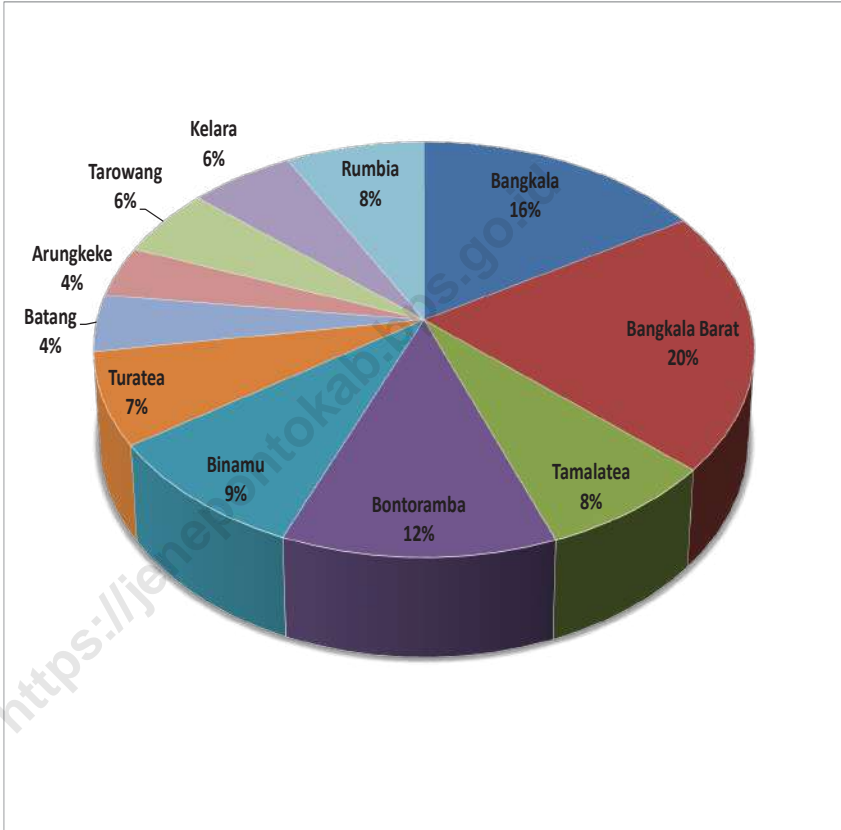
4. Perairan
Kabupaten Jeneponto memiliki beberapa sungai (hidrologi) yang sebagian telah dibendung yaitu Kelara, Tino, Poko Bulu yang telah berfungsi untuk mengairi sebagian lahan persawahan. Daerah Bagian Selatan memiliki perairan Laut (Flores Sea) dengan panjang pantai berkisar 114 Km.

TECHNICAL NOTES

4. *Bodies*
Jeneponto has several rivers (hydrology) which has been dammed seagain namely Kelara, Tino, Poko Bulu which has functioned in part to irrigate rice fields. Southern regions have Sea waters (Flores Sea) with a length of 114 Km coastal ranges.

<https://jenepontokab.bps.go.id>

Gambar 1. **Persentase Luas Wilayah Kecamatan Terhadap Luas Kabupaten Jeneponto (%), 2019**
Percentage of Subdistrict Area to the Regency Area (%), 2019



Sumber / Source : Badan Pertanahan Nasional Kabupaten Jeneponto, 2019
 National Land Board of Jeneponto, 2019

1.1 KEADAAN GEOGRAFI GEOGRAPHY CONDITION

Tabel 1.1.1 **Luas Daerah dan Jumlah Pulau Menurut Kecamatan di Kabupaten Jeneponto, (2019)**
Table 1.1.1 **Total Area and Number of Islands by Subdistrict in Jeneponto Regency, (2019)**

Kecamatan Subdistrict	Ibukota Kecamatan Capital of Subdistrict	Luas ¹ Total Area ¹ (km ² /sq.km)
(1)	(2)	(3)
Bangkala	Allu	121,82
Bangkala Barat	Bulu Jaya	152,96
Tamalatea	Tanetea	57,58
Bontoramba	Bontoramba	88,30
Binamu	Bontosunggu	69,49
Turatea	Paitana	53,76
Batang	Togo-Togo	33,04
Arungkeke	Tamanroya	29,91
Tarawang	Tarawang	40,68
Kelara	Tolo	43,95
Rumbia	Rumbia	58,30
Kabupaten Jeneponto	Jeneponto	749,79

Lanjutan Tabel/*Continued Table 1.1.1*

Kecamatan Subdistrict	Persentase terhadap Luas Percentage to Subdistrict's Area	Jumlah Pulau ² Number of Islands ²
(1)	(4)	(5)
Bangkala	16,25	1
Bangkala Barat	20,40	0
Tamalatea	7,68	0
Bontoramba	11,78	0
Binamu	9,27	0
Turatea	7,17	0
Batang	4,41	0
Arungkeke	3,99	0
Tarowang	5,43	0
Kelara	5,86	0
Rumbia	7,78	0
Kabupaten Jeneponto	100,00	1

Sumber/*Source*: Badan Pertanahan Nasional Kabupaten Jeneponto, 2019
National Land Board of Jeneponto, 2019

Tabel
Table 1.1.2**Tinggi Wilayah dan Jarak ke Ibukota Kabupaten Menurut Kecamatan di Kabupaten Jeneponto, 2019**
Altitude and Distance to the Capital of Regency by Subdistrict in Jeneponto Regency, 2019

Kecamatan Subdistrict	Tinggi Wilayah (mdpl) Altitude (m a.s.l)	Jarak ke Ibukota Distance to the Capital
(1)	(2)	(3)
Bangkala	17,00	26,30
Bangkala Barat	67,00	40,70
Tamalatea	71,00	9,90
Bontoramba	39,00	18
Binamu	65,00	0
Turatea	178,00	13,10
Batang	41,00	15,80
Arungkeke	26,00	9,10
Tarowang	39,00	18,90
Kelara	221,00	14,80
Rumbia	509,00	31,80
Kabupaten Jeneponto	1273,00	-

Sumber/Source: Badan Pertanahan Nasional Kabupaten Jeneponto, 2019
National Land Board of Jeneponto, 2019

Tabel
Table 1.1.3

**Keadaan Geografis dan Batas Administrasi Wilayah
Kabupaten Jeneponto, 2019**
*Geographical Condition Location and Administration of
Jeneponto Regency, 2019*

Keadaan Geografis Geographical Condition	
Kabupaten Jeneponto Secara Geografis Terletak Antara : Geographically, Jeneponto Regency Lies Between :	
5° 23'12" - 5° 42'1,2" 119° 29'12" - 119° 56' 44,9'	Lintang Selatan / South Latitude Bujur Timur / East Longitude
Kabupaten Jeneponto Dibatasi : Jeneponto Regency Was Bounded By :	
Sebelah Utara/ In The North Side By	: Kabupaten Gowa Dan Takalar/ Gowa And Takalar Regency
Sebelah Timur/ In The East Side By	: Kabupaten Bantaeng/ Bantaeng Regency
Sebelah Barat/ In The West Side By	: Kabupaten Takalar/ Takalar Regency
Sebelah Selatan/ In The South Side By	: Laut Flores Flores Sea
Luas Wilayah Kabupaten Jeneponto Adalah 749,79 Km ² , Secara Administrasi Pemerintahan, Kabupaten Jeneponto Terbagi Menjadi 11 Kecamatan <i>Area Of Jeneponto Regency is 749,79 Km², Administratively, Regency Of Jeneponto Is Derivited Into 11 District</i>	

Sumber/Source: Badan Pertanahan Nasional Kabupaten Jeneponto, 2019
National Land Board of Jeneponto, 2019

<https://jenepontokab.bps.go.id>

Pemerintahan

Government

Bab
Chapter

2

2019



GoI.I

GoI.II

GoI.III

21

orang

366

orang

1.439

orang

3

orang

371

orang

1.895

orang



4.634 orang

Lulusan S1/Doktor/Ph.D

20 orang

Lulusan SD/Sederajat

PENJELASAN TEKNIS

1. Menurut Undang-Undang Dasar Republik Indonesia 1945 (hasil amandemen kedua), yaitu pada Bab VI tentang Pemerintahan Daerah, Pasal 18, Ayat 1, dinyatakan bahwa “Negara Kesatuan Republik Indonesia dibagi atas daerah-daerah provinsi dan daerah provinsi itu dibagi atas kabupaten dan kota, yang tiap-tiap provinsi, kabupaten, dan kota itu mempunyai pemerintahan daerah, yang diatur dengan undang-undang.”
2. Kecamatan adalah wilayah administratif yang merupakan kepanjangan tangan dari pemerintah kabupaten atau kota. Kecamatan dipimpin oleh seorang camat, masing-masing merupakan pegawai negeri sipil serta bertanggung jawab kepada bupati atau wali kota yang melingkupi batas-batas wilayahnya. Setiap kecamatan terdiri dari beberapa kelurahan/desa atau nama lain.
3. Tingkatan di bawah kecamatan adalah Kelurahan atau desa. Kelurahan dipimpin oleh seorang lurah, sedangkan Desa dipimpin oleh seorang kepala desa.
4. Dusun adalah suatu daerah dimana beberapa rumah atau keluarga yang bertempat tinggal. Dusun merupakan Dati V yang merupakan bagian dari sebuah desa. Untuk beberapa wilayah, menggunakan sinonim Lingkungan untuk wilayah Kelurahan dalam penyebutannya. 5. Rukun Warga (RW) adalah pembagian wilayah di Indonesia di bawah Dusun atau Lingkungan.

TECHNICAL NOTES

1. *As stated in Undang-Undang Dasar Republik Indonesia 1945 (after second amendment), in Chapter IV, clause 18, verse 1, stated “Negara Kesatuan Republik Indonesia divided by Provinces whereas the province itself divided by Regencies and Cities, and owned local government and regulated by Constitution”*
2. *Subdistrict is an administrative area located within Regency or City which led by Camat. Camat itself is a legal civil servant and report directly to Bupati or Walikota. Subdistrict consist of Urban Communities/ Village*
3. *Urban Communities is one level below Subdistrict and led by Lurah, meanwhile and certain area Urban Communities can be called Village and led by Kepala Desa.*
4. *Rural is an area contain house and families that settled their life. Rural is Level 5 administrative area which is also part of Village. In an Urban Communities neighbors, Rural used to be called Lingkungan.*

5. Rukun Warga (RW) adalah pembagian wilayah di Indonesia di bawah Dusun atau Lingkungan
6. Rukun Tetangga (RT) adalah pembagian wilayah di Indonesia di bawah Rukun Warga.
5. *Rukun Warga (RW) is administrative area that put it all together to construct Dusun or Lingkungan.*
6. *Rukun Tetangga (RT) is one level area below RW*

<https://jenepontokab.bps.go.id>

ULASAN**DESCRIPTION****Pemerintahan**

Pemerintah Daerah Jeneponto mencakup 113 desa/kelurahan dengan rincian 82 desa dan 31 kelurahan.

Pada tahun 2019 jumlah PNS di Kabupaten Jeneponto berjumlah 5.548, terdiri dari 2.438 perempuan dan 3.110 laki-laki.

Tingkat pendidikan dari PNS juga beragam, lulusan Sarjana/Doktor memiliki angka terbanyak, yaitu sebanyak 4.634 orang. Lalu, 734 orang merupakan lulusan SMA. Lulusan Diploma III sebanyak 271 orang, lulusan Diploma I sebanyak 119 orang, lulusan SLTP/ sederajat sebanyak 40 orang, dan lulusan SD sebanyak 20 orang.

Government

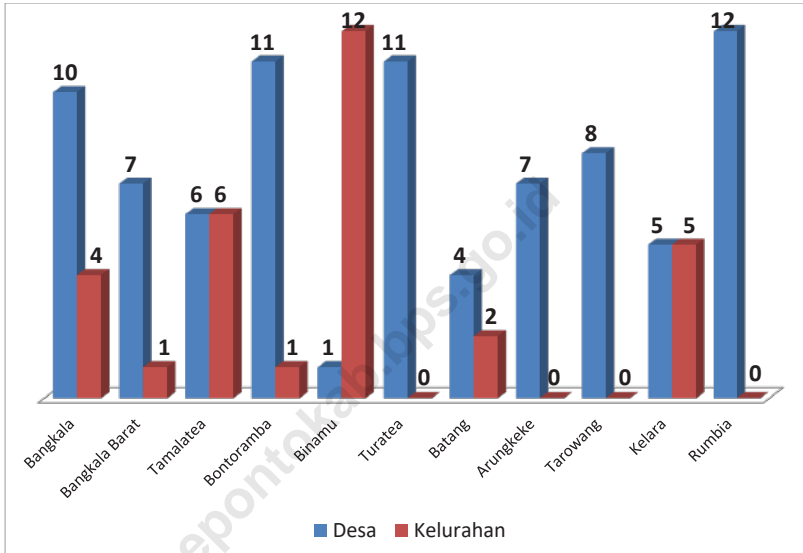
Local Government of Jeneponto covers 113 villages/wards Consist of 82 villages and 31 wards.

In 2019 the number of civil servants in Jeneponto Regency was 5,548, consisting of 2,438 women and 3,110 men.

The level of education of civil servants also varies, with the highest number of Bachelor / Doctoral graduates, totaling 4,634 people. Then, 734 people are high school graduates. There are 271 Diploma III graduates, 119 Diploma I graduates, 40 JSS / equivalent graduates, and 20 SD graduates.

Gambar 2.1
Figures

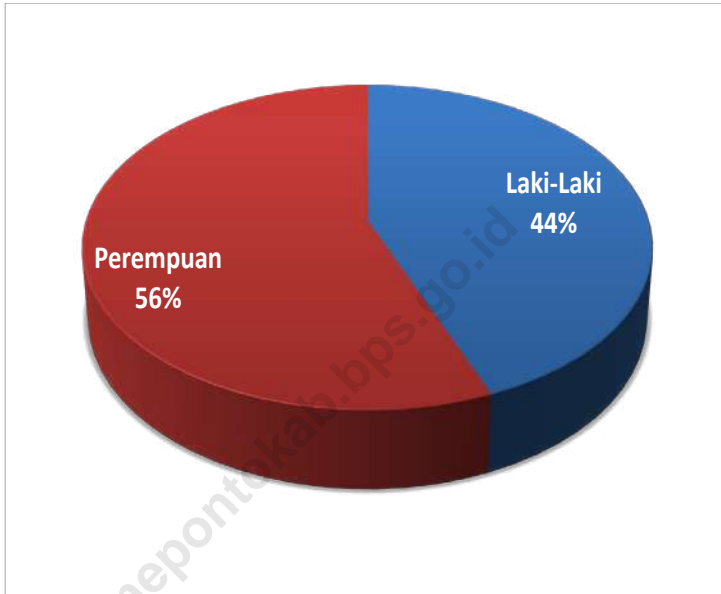
Banyaknya Desa Dan Kelurahan Pada Tiap Kecamatan di Kabupaten Jeneponto, 2019
Number of Villages/Wards of Each Sub District in Jeneponto Regency, 2019



Sumber/Source : Badan Pusat Statistik Kabupaten Jeneponto, 2019
Central Board of Statistic of Jeneponto, 2019

Gambar 2.2
Figures

Jumlah Pegawai Negeri Sipil Menurut Jenis Kelamin di Kabupaten Jeneponto, 2019
Number of Civil Servant by Sex In Jeneponto Regency, 2019



Sumber/Source : Badan Kepegawaian Daerah kabupaten Jeneponto, 2019
Regional Personnel Board of Jeneponto Regency, 2019

2.1 WILAYAH ADMINISTRATIF ADMINISTRATIVE AREA

Tabel 2.1.1 **Jumlah Desa / Kelurahan Menurut Kecamatan di Kabupaten Jeneponto, 2015-2019**
Table 2.1.1 **Number of Villages/Sub-Subdistrict by Subdistrict in Jeneponto Regency, 2015-2019**

Kecamatan Subdistrict	Jumlah Desa Number of Village				
	(2015)	(2016)	(2017)	(2018)	(2019)
(1)	(2)	(3)	(4)	(5)	(6)
Bangkala	10	10	10	10	10
Bangkala Barat	7	7	7	7	7
Tamalatea	6	6	6	6	6
Bontoramba	11	11	11	11	11
Binamu	1	1	1	1	1
Turatea	11	11	11	11	11
Batang	4	4	4	4	4
Arungkeke	7	7	7	7	7
Tarawang	8	8	8	8	8
Kelara	5	5	5	5	5
Rumbia	12	12	12	12	12
Kabupaten Jeneponto	82	82	82	82	82

Lanjutan Tabel/*Continued Table 2.1.1*

Kecamatan Subdistrict	Jumlah Kelurahan Number of Sub-Subdistrict				
	(2015)	(2016)	(2017)	(2018)	(2019)
(1)	(2)	(3)	(4)	(5)	(6)
Bangkala	4	4	4	4	4
Bangkala Barat	1	1	1	1	1
Tamalatea	6	6	6	6	6
Bontoramba	1	1	1	1	1
Binamu	12	12	12	12	12
Turatea	-	-	-	-	-
Batang	2	2	2	2	2
Arungkeke	-	-	-	-	-
Tarawang	-	-	-	-	-
Kelara	5	5	5	5	5
Rumbia	-	-	-	-	-
Kabupaten Jeneponto	31	31	31	31	31

Catatan/Note: ¹ Termasuk kelurahan dan Unit Permukiman Transmigrasi (UPT)/Include Transmigration Settlement Unit

Sumber/Source: Peraturan Kepala Badan Pusat Statistik Nomor 29 Tahun 2018 Tanggal 15 Januari 2018 tentang Perubahan Atas Peraturan Kepala Badan Pusat Statistik Nomor 55 Tahun 2017 tentang Kode dan Nama Wilayah Kerja Statistik Tahun 2017

Chief Statistician Regulation Number 29/2018, January 15 2018, as a revision of Chief Statistician Regulation Number 55 of 2017 on Code and Name of Regional Level of Data Collection.

Tabel 2.1.2 **Banyaknya Desa Menurut Statusnya di Kabupaten Jeneponto, 2019**
Table 2.1.2 **Number of Villages by their Status in Jeneponto Regency, 2019**

Kecamatan Subdistrict	Maju Developed	Berkembang Developed	Tertinggal Under Developed
(1)	(2)	(3)	(4)
Bangkala	-	9	1
Bangkala Barat	-	5	2
Tamalatea	-	6	-
Bontoramba	-	8	3
Binamu	-	1	-
Turatea	1	10	-
Batang	-	4	-
Arungkeke	-	4	3
Tarowang	1	7	-
Kelara	-	5	-
Rumbia	2	10	-
Kabupaten Jeneponto	4	69	9

Sumber/Source: Dinas Pemberdayaan Masyarakat Desa Kabupaten Jeneponto, 2019
 Regional Office of Society Empowerment and Rural Development of Jeneponto Regency, 2019

Tabel
Table 2.1.3

Banyaknya Lembaga LKD, LAD dan BPD Menurut Kecamatan di Kabupaten Jeneponto, 2019
Number of LPD and BPD Institution by Subdistrict in Jeneponto Regency, 2019

Kecamatan Subdistrict	LKD	LAD	BPD	Jumlah Kelembagaan Number of Institution
(1)	(2)	(3)	(4)	(5)
Bangkala	199	67	90	356
Bangkala Barat	116	41	63	220
Tamalatea	93	38	54	185
Bontoramba	128	54	99	281
Binamu	112	36	9	157
Turatea	314	39	99	452
Batang	64	25	36	125
Arungkeke	86	36	63	185
Tarowang	118	43	72	233
Kelara	77	28	45	150
Rumbia	134	46	108	288
Kabupaten Jeneponto	1 441	453	738	2 632

Sumber/Source: Dinas Pemberdayaan Masyarakat Desa Kabupaten Jeneponto, 2019
Regional Office of Society Empowerment and Rural Development of Jeneponto Regency, 2019

2.2 DEWAN PERWAKILAN RAKYAT DAERAH REGIONAL HOUSE OF REPRESENTATIVE

Tabel 2.2.1 **Jumlah Anggota Dewan Perwakilan Rakyat Daerah Menurut Partai Politik dan Jenis Kelamin di Kabupaten Jeneponto, 2019**
Number of Regional House of Representatives's Members by Political Parties and Sex in Jeneponto Regency, 2019

Nama Partai <i>Name of Parties</i>	Laki-laki <i>Male</i>	Perempuan <i>Female</i>	Jumlah <i>Total</i>
(1)	(2)	(3)	(4)
Partai Golongan Karya	4	2	6
Partai Amanat Nasional	3	1	4
Partai Gerindra	5	2	7
Partai Hati Nurani Rakyat	2	-	2
Partai Demokrat	2	-	2
Partai Nasdem	1	1	2
Partai Kebangkitan Bangsa	4	-	4
Partai Keadilan Sejahtera	3	1	4
Partai Persatuan Pembangunan	4	-	4
Partai Bulan Bintang	1	-	1
Partai Keadilan dan Persatuan Indonesia	-	1	1
Partai Demokrasi Indonesia Perjuangan	2	-	2
Partai Berkarya	1	-	1
Jumlah / Total	32	8	40

Sumber/Source: Sekretariat DPRD Kabupaten Jeneponto, 2019
Parliament Secretariat of Jeneponto Regency, 2019

Tabel
Table 2.2.2

Komposisi Keanggotaan DPRD Jeneponto, 2019 - 2023
Membership Composition of Parliament Regency Jeneponto, 2019 - 2023

Komisi Komision	Ketua Chairman	Wakil Vice Chairman	Sekretaris Secretary	Anggota Member	Jumlah Total
(1)	(2)	(3)	(4)	(5)	(6)
Komisi I/ <i>Commission I</i>	1	1	1	4	7
Komisi II/ <i>Commission II</i>	1	1	1	8	11
Komisi III/ <i>Commission III</i>	1	1	1	5	8
Komisi IV/ <i>Commission IV</i>	1	1	1	8	11
Kabupaten Jeneponto	4	4	4	25	37

Sumber/Source: Sekretariat DPRD Kabupaten Jeneponto, 2019
Parliament Secretariat of Jeneponto Regency, 2019

Tabel 2.2.3 Jumlah Komposisi Alat Kelengkapan Lainnya DPRD Kabupaten Jeneponto, 2019
Table *Composition of other fittings of Regional Parliament Jeneponto, 2019*

Alat Kelengkapan Fitting	Ketua Chairman	Wakil Vice Chairman	Sekretaris Secretary	Anggota Member	Jumlah Total
(1)	(2)	(3)	(4)	(5)	(6)
Badan Musyawarah <i>Council Committee</i>	1	2	1	19	23
Badan Anggaran <i>Budgeting Committee</i>	1	2	1	18	22
Badan Kehormatan <i>Honor Committee</i>	1	1	1	3	6
Badan Legislasi <i>Legislation Committee</i>	1	1	1	9	12
Kabupaten Jeneponto	4	6	4	49	63

Sumber/Source: Sekretariat DPRD Kabupaten Jeneponto, 2019
Parliament Secretariat of Jeneponto Regency, 2019

Tabel 2.2.4 Banyaknya Keputusan DPRD Kabupaten Jeneponto, 2015-2019
Table *Number of Official Parliament Resicions Of Jeneponto Regency, 2015-2019*

Jenis Keputusan <i>Type of Resicion</i>	2015	2016	2017	2018	2019
(1)	(2)	(3)	(4)	(5)	(6)
Peraturan Daerah <i>Local Regulations</i>	11	2	6	6	5
Keputusan <i>Decisions</i>	33	8	16	6	12
Kabupaten Jeneponto	34	10	22	12	17

Sumber/Source: Sekretariat DPRD Kabupaten Jeneponto, 2019
Parliament Secretariat of Jeneponto Regency, 2019

Tabel
Table 2.2.5

**Jumlah Hasil Perhitungan Suara Pada Pemilu 2019
Menurut Kecamatan di Kabupaten Jeneponto
Vote Calculation Result Of General Election 2019 by
Subdistrict In Jeneponto Regency**

Nama Partai <i>Name of Parties</i>	DAPIL 1 <i>Area 1</i>		
	Binamu	Turatea	Jumlah <i>Total</i>
(1)	(2)	(3)	(4)
Partai Kebangkitan Bangsa	1 058	2 243	3 301
Partai Gerakan Indonesia Raya	3 219	2 323	5 542
Partai Demokrasi Indonesia Perjuangan	837	1 007	1 844
Partai Golongan Karya	4 034	1 733	5 767
Partai Nasional Demokrat	3 022	1 420	4 442
Partai Gerakan Perubahan Indonesia	481	141	622
Partai Berkarya	464	189	653
Partai Keadilan Sejahtera	2 344	997	3 341
Partai Persatuan Indonesia	5 016	1 223	6 239
Partai Persatuan Pembangunan	1 861	974	2 835
Partai Solidaritas Indonesia	659	231	890
Partai Amanat Nasional	3 435	1 936	5 371
Partai Hati Nurani Rakyat	2 076	1 981	4 057
Partai Demokrat	1 173	512	1 685
Partai Bulan Bintang	2 649	1 249	3 898
Partai Keadilan dan Persatuan Indonesia	955	231	1 186
Jumlah / Total	33 283	18 390	51 673

Lanjutan Tabel/*Continued Table 2.2.5*

Nama Partai <i>Name of Parties</i>	DAPIL 2 <i>Area 2</i>		
	Tamalatea	Bontoramba	Jumlah <i>Total</i>
(1)	(2)	(3)	(4)
Partai Kebangkitan Bangsa	2 546	2 654	5 200
Partai Gerakan Indonesia Raya	8 243	2 630	10 873
Partai Demokrasi Indonesia Perjuangan	1 664	1 907	3 571
Partai Golongan Karya	2 588	1 514	4 102
Partai Nasional Demokrat	514	1 711	2 225
Partai Gerakan Perubahan Indonesia	127	84	211
Partai Berkarya	2 428	1 460	3 888
Partai Keadilan Sejahtera	1 348	1 591	2 939
Partai Persatuan Indonesia	212	186	398
Partai Persatuan Pembangunan	3 246	3 862	7 108
Partai Solidaritas Indonesia	81	106	187
Partai Amanat Nasional	1 436	1 350	2 786
Partai Hati Nurani Rakyat	468	1 911	2 379
Partai Demokrat	99	90	189
Partai Bulan Bintang	112	570	682
Partai Keadilan dan Persatuan Indonesia	161	30	191
Jumlah / Total	25 273	21 656	46 929

Lanjutan Tabel/Continued Table 2.2.5

Nama Partai Name of Parties	DAPIL 3 Area 3			DAPIL 4 Area 4		
	Bangkala	Bangkala Barat	Jumlah Total	Kelara	Rumbia	Jumlah Total
(1)	(2)	(3)	(4)	(5)	(6)	(7)
Partai Kebangkitan Bangsa	2 139	531	2 670	539	1 388	1 927
Partai Gerakan Indonesia Raya	4 998	3 842	8 840	1 159	1 943	3 102
Partai Demokrasi Indonesia Perjuangan	701	1 168	1 869	2 220	2 844	5 064
Partai Golongan Karya	2 446	2 153	4 599	2 555	1 813	4 368
Partai Nasional Demokrat	4 465	3 165	7 630	522	461	983
Partai Gerakan Perubahan Indonesia	128	101	229	37	70	107
Partai Berkarya	514	348	862	1 325	318	1 643
Partai Keadilan Sejahtera	2 638	1 601	4 239	246	1 470	1 716
Partai Persatuan Indonesia	1 261	104	1 365	90	246	336
Partai Persatuan Pembangunan	1 964	312	2 276	1 287	1 243	2 530
Partai Solidaritas Indonesia	34	13	47	36	63	99
Partai Amanat Nasional	1 452	855	2 307	1 381	1 128	2 509
Partai Hati Nurani Rakyat	2 373	745	3 118	240	30	270
Partai Demokrat	5 184	811	5 995	2 689	421	3 110
Partai Bulan Bintang	374	104	478	43	158	201
Partai Keadilan dan Persatuan Indonesia	432	62	494	220	930	1 150
Jumlah / Total	31 103	15 915	47 018	14 589	14 526	29 115

Lanjutan Tabel/*Continued Table 2.2.5*

Nama Partai <i>Name of Parties</i>	DAPIL 5 <i>Area 5</i>				Jumlah Jeneponto
	Batang	Arungkeke	Tarawang	Jumlah <i>Total</i>	
(1)	(2)	(3)	(4)	(5)	(6)
Partai Kebangkitan Bangsa	1 569	1 605	957	4 131	17 229
Partai Gerakan Indonesia Raya	1 317	502	2 867	4 686	33 043
Partai Demokrasi Indonesia Perjuangan	201	82	1 615	1 898	14 246
Partai Golongan Karya	2 524	3 111	1 857	7 492	26 328
Partai Nasional Demokrat	1 212	264	486	1 962	17 242
Partai Gerakan Perubahan Indonesia	221	87	328	636	1 805
Partai Berkarya	110	122	114	346	7 392
Partai Keadilan Sejahtera	882	2 311	675	3 868	16 103
Partai Persatuan Indonesia	104	49	360	513	8 851
Partai Persatuan Pembangunan	373	812	1 868	3 053	17 802
Partai Solidaritas Indonesia	13	14	7	34	1 257
Partai Amanat Nasional	899	1 330	347	2 576	15 549
Partai Hati Nurani Rakyat	55	63	29	147	9 971
Partai Demokrat	480	941	440	1 861	12 840
Partai Bulan Bintang	946	98	1 008	2 052	7 311
Partai Keadilan dan Persatuan Indonesia	696	518	153	1 367	4 388
Jumlah / Total	11 602	11 909	13 111	36 622	211 357

Sumber/Source: Komisi Pemilihan Umum Kabupaten Jeneponto, 2019
General Election Commission of Jeneponto Regency, 2019

Tabel
Table 2.2.6

Jumlah Pemilih Terdaftar Pemilihan Umum DPR, DPD, DPRD Provinsi, dan DPRD Kab/Kota di Kabupaten Jeneponto, 2019

General Election Total Registered Voters DPR, DPD and DPRD Province and DPRD Regency/City in Jeneponto Regency, 2019

Kecamatan Subdistrict	Pemilih Terdaftar Registered Voters			Jumlah TPS Number of TPS
	Laki-Laki Male	Perempuan Female	Jumlah Total	
(1)	(2)	(3)	(4)	(5)
Bangkala	19 634	20 486	40 120	164
Bangkala Barat	9 199	9 800	18 999	83
Tamalatea	15 870	16 622	32 492	129
Bontoramba	13 379	14 403	27 782	107
Binamu	18 372	19 859	38 231	143
Turatea	11 410	12 405	23 815	98
Batang	6 886	8 018	14 904	68
Arungkeke	7 149	7 693	14 842	64
Tarawang	8 444	9 116	17 560	77
Kelara	9 636	10 533	20 169	87
Rumbia	9 206	9 642	18 848	81
Kabupaten Jeneponto	129 185	138 577	267 762	1 101

Sumber/Source: Komisi Pemilihan Umum Kabupaten Jeneponto, 2019
General Election Commission of Jeneponto Regency, 2019

Tabel
Table 2.2.7

Jumlah Pemilih Terdaftar, PPS dan TPS Menurut Kecamatan Pada Pemilu Presiden dan Wakil Presiden di Kabupaten Jeneponto, 2019

Total registered voters, PPS and TPS on Election by SubPresident and Vice President in Jeneponto Regency, 2019

Kecamatan Subdistrict	Pemilih Terdaftar Registered Voters			Jumlah PPS Number of PPS	Jumlah TPS Number of TPS
	Laki-Laki Male	Perempuan Female	Jumlah Total		
(1)	(2)	(3)	(4)	(5)	(6)
Bangkala	19 634	20 486	40 120	42	164
Bangkala Barat	9 199	9 800	18 999	24	83
Tamalatea	15 870	16 622	32 492	36	129
Bontoramba	13 379	14 403	27 782	36	107
Binamu	18 372	19 859	38 231	39	143
Turatea	11 410	12 405	23 815	33	98
Batang	6 886	8 018	14 904	18	68
Arungkeke	7 149	7 693	14 842	21	64
Tarawang	8 444	9 116	17 560	24	77
Kelara	9 636	10 533	20 169	30	87
Rumbia	9 206	9 642	18 848	36	81
Kabupaten Jeneponto	129 185	138 577	267 762	339	1 101

Sumber/Source: Komisi Pemilihan Umum Kabupaten Jeneponto, 2019
General Election Commission of Jeneponto Regency, 2019

Tabel
Table 2.2.8

Jumlah Pemilih Dan TPS Desa/Kelurahan Pada Pemilu Daerah Bupati dan Wakil Bupati di Kabupaten Jeneponto, 2019

Total voters and TPS on Election by subRegent and Vice Regent in Jeneponto Regency, 2019

Kecamatan Subdistrict	Jumlah Desa/ Kelurahan Number of Villages	Pemilih Terdaftar Registered Voters			Jumlah TPS Number of TPS
		Laki-Laki Male	Perempuan Female	Jumlah Total	
(1)	(2)	(3)	(4)	(5)	(6)
Bangkala	14	19 634	20 486	40 120	164
Bangkala Barat	8	9 199	9 800	18 999	83
Tamalatea	12	15 870	16 622	32 492	129
Bontoramba	12	13 379	14 403	27 782	107
Binamu	13	18 372	19 859	38 231	143
Turatea	11	11 410	12 405	23 815	98
Batang	6	6 886	8 018	14 904	68
Arungkeke	7	7 149	7 693	14 842	64
Tarowang	8	8 444	9 116	17 560	77
Kelara	10	9 636	10 533	20 169	87
Rumbia	12	9 206	9 642	18 848	81
Kabupaten Jeneponto	113	129 185	138 577	267 762	1 101

Sumber/Source: Komisi Pemilihan Umum Kabupaten Jeneponto, 2019
General Election Commission of Jeneponto Regency, 2019

2.3 SUMBER DAYA MANUSIA HUMAN RESOURCES

Tabel 2.3.1 Jumlah Pegawai Negeri Sipil Menurut Jabatan dan Jenis Kelamin di Kabupaten Jeneponto, 2018-2019
Number of Civil Servants by Occupation and Sex in Jeneponto Regency, 2018-2019

Jabatan <i>Occupation</i>	2018			2019		
	Laki-laki <i>Male</i>	Perempuan <i>Female</i>	Jumlah <i>Total</i>	Laki-laki <i>Male</i>	Perempuan <i>Female</i>	Jumlah <i>Total</i>
(1)	(2)	(3)	(4)	(5)	(6)	(7)
Fungsional Tertentu <i>Specific Functional</i>	1 039	2 136	3 175	925	1 817	2 742
Fungsional Umum <i>Staf General Functional</i>	880	559	1 439	1 013	1 051	2 064
Struktural/ <i>Structural</i>	404	514	918	500	242	742
• Eselon V/5th Echelon	-	-	-	-	-	-
• Eselon IV/4th Echelon	251	473	724	366	202	568
• Eselon III/3rd Echelon	125	35	160	108	33	141
• Eselon II/2nd Echelon	28	6	34	26	7	33
• Eselon I/1st Echelon	-	-	-	-	-	-
Jumlah/Total	2 323	3 209	5 532	2 438	3 110	5 548

Sumber/Source: Badan Kepegawaian Daerah kabupaten Jeneponto, 2019
Regional Personnel Board of Jeneponto Regency, 2019

Tabel
Table 2.3.2**Jumlah Pegawai Negeri Sipil Menurut Tingkat Pendidikan dan Jenis Kelamin di Kabupaten Jeneponto, 2018-2019****Number of Civil Servants by Educational Level and Sex in Jeneponto Regency, 2018-2019**

Tingkat Pendidikan <i>Educational Level</i>	2018			2019		
	Laki-laki <i>Male</i>	Perempuan <i>Female</i>	Jumlah <i>Total</i>	Laki-laki <i>Male</i>	Perempuan <i>Female</i>	Jumlah <i>Total</i>
(1)	(2)	(3)	(4)	(5)	(6)	(7)
Sampai dengan SD <i>Up to Primary School</i>	31	1	32	19	1	20
SMP/Sederajat <i>General Vocational Junior High School</i>	40	6	46	32	8	40
SMA/Sederajat <i>General/Vocational Senior High School</i>	463	363	826	413	321	734
Diploma I, II/Akta I, II <i>Diploma I, II/Akta I, II</i>	50	102	152	37	82	119
Diploma III/Akta III/Sarjana Muda <i>Diploma III/Akta III/Bachelor</i>	55	223	278	58	213	271
Tingkat Sarjana/Doktor/Ph.D <i>University Graduates</i>	1 879	2 319	4 198	1 879	2 485	4 634
Jumlah/Total	2 518	3 014	5 532	2 438	3 110	5 548

Sumber/Source: Badan Kepegawaian Daerah kabupaten Jeneponto, 2019
Regional Personnel Board of Jeneponto Regency, 2019

Tabel
Table 2.3.3

Jumlah Pegawai Negeri Sipil Menurut Tingkat Kepangkatan dan Jenis Kelamin di Kabupaten Jeneponto, 2019
Number of Civil Servants by Hierarchy and Sex in Jeneponto Regency, 2019

Pangkat/Golongan/Ruang <i>Hierarchy</i>	2018			2019		
	Laki-laki <i>Male</i>	Perempuan <i>Female</i>	Jumlah <i>Total</i>	Laki-laki <i>Male</i>	Perempuan <i>Female</i>	Jumlah <i>Total</i>
(1)	(2)	(3)	(4)	(5)	(6)	(7)
1. I/A (Juru Muda)	3	–	3	1	–	1
2. I/B (Juru Muda Tingkat I)	2	–	2	5	–	5
3. I/C (Juru)	15	3	18	7	2	9
4. I/D (Juru Tingkat I)	6	1	7	8	1	9
Golongan I/Range I	26	4	30	21	3	24
5. II/A (Pengatur Muda)	184	125	309	70	30	100
6. II/B (Pengatur Muda Tingkat I)	89	59	148	121	101	222
7. II/C (Pengatur)	120	179	299	97	183	280
8. II/D (Pengatur Tingkat I)	53	57	110	78	57	135
Golongan II/Range II	446	420	866	366	371	737
9. III/A (Penata Muda)	276	445	721	342	538	880
10. III/B (Penata Muda Tingkat I)	329	433	762	290	370	660
11. III/C (Penata)	431	526	957	387	474	861
12. III/D (Penata Tingkat I)	354	352	706	420	513	933
Golongan III/Range III	1 390	1 756	3 146	1 439	1 895	3 334
13. IV/A (Pembina)	352	400	752	309	380	689
14. IV/B (Pembina Tingkat I)	280	426	706	278	450	728
15. IV/C (Pembina Utama Muda)	24	7	31	24	11	35
16. IV/D (Pembina Utama Madya)	1	–	1	1	–	1
17. IV/E (Pembina Utama)	–	–	–	–	–	–
Golongan IV/Range IV	657	833	1 490	612	841	1 453
Jumlah/Total	2 323	3 209	5 532	2 438	3 110	5 548

Sumber/Source: Badan Kepegawaian Daerah kabupaten Jeneponto, 2019
Regional Personnel Board of Jeneponto Regency, 2019

Tabel 2.3.4 Banyaknya Pegawai Negeri Menurut Golongan di Kabupaten Jeneponto, 2019
Number of Government official by Positional level In Jeneponto Regency, 2019

Nama Instansi <i>Government Institutions</i>	Golongan <i>Positional Level</i>				Jumlah <i>Total</i>
	I	II	III	IV	
(1)	(2)	(3)	(4)	(5)	(6)
Badan Kepegawaian Dan Diklat Daerah	1	5	39	5	50
Sekretariat DPRD	0	10	25	8	43
Sekretariat Daerah	1	34	119	27	181
Sekretariat KPU	0	2	18	0	20
Badan Pemberdayaan Masyarakat Dan Pemerintahan Desa	0	1	12	6	19
Badan Perencanaan Pembangunan Daerah	0	1	29	6	36
Badan kesatuan bangsa, politik dan perlindungan masyarakat	0	2	10	9	21
Dinas Komunikasi, Informatika dan Statistik	0	3	14	9	26
Dinas Kesehatan	0	5	52	23	80
Dinas Tenaga Kerja, Transmigrasi	1	2	23	6	32
Dinas Kependudukan dan Catatan Sipil	0	7	40	5	52
Dinas Penanaman Modal dan PTSP	0	4	21	5	30
Dinas Pekerjaan Umum dan Penataan Ruang	0	33	64	6	103
Kantor Perpustakaan Dan Arsip Daerah	0	2	14	6	22
Kantor Penanaman Modal dan PTSP	0	4	21	5	30
UPTD Kec. Turatea	0	0	3	4	7
UPTD Kec. Arungkeke	1	1	2	3	7
UPTD Kec. Binamu	0	4	3	4	11
UPTD Kec. Tarowang	0	1	2	2	5
UPTD Kec. Tamalatea	0	1	6	7	14
UPTD Kec. Bontoramba	0	1	3	6	10
UPTD Kec. Bangkala	0	4	6	6	16
UPTD Kec. Bangkala Barat	0	0	5	5	10

Lanjutan Tabel/*Continued Table 2.3.4*

Nama Instansi <i>Government Institutions</i>	Golongan <i>Positional Level</i>				Jumlah <i>Total</i>
	I	II	III	IV	
(1)	(2)	(3)	(4)	(5)	(6)
UPTD Kec. Batang	0	2	3	3	8
UPTD Kec.Rumbia	0	0	3	4	7
UPTD Kec. Kelara	0	1	3	5	9
Dinas Pendidikan	0	11	49	21	81
Sanggar Kegiatan Belajar	0	0	4	5	9
Inspektorat Daerah	0	5	32	16	53
Dinas Koperasi & UKM	0	6	15	4	25
Kantor Lingkungan Hidup	0	6	24	3	33
Rumah Sakit Umum Daerah Lanto Dg Pasewang	2	34	166	34	236
Puskesmas	0	119	325	41	485
Dinas Pariwisata Dan Kebudayaan	0	2	18	7	27
Satuan Polisi Pamong Praja	2	14	33	5	54
Dinas Perindustrian dan Perdagangan	1	12	33	7	53
Dinas Pengendalian Penduduk dan Keluarga Berencana	0	2	23	7	32
Dinas Pemuda dan olahraga	1	6	14	3	24
Dinas Kelautan & Perikanan	0	7	31	3	41
Dinas Pertanian	0	43	142	17	202
Badan Ketahan Pangan Dan Pelaksana Penyuluhan	1	2	15	5	23
Badan Penanggulangan Bencana	0	4	22	4	30
Badan Pengelolaan Keuangan Dan Aset Daerah	0	11	50	4	65
Dinas Sosial	0	4	19	4	27
Dinas Perumahan, Kawasan Pemukiman Dan Pertanahan	0	2	14	6	22
Dinas Perhubungan	1	14	20	3	38
Dinas Pemberdayaan Perempuan Dan Perlindungan Anak	0	3	12	4	19

Lanjutan Tabel/*Continued Table 2.3.4*

Nama Instansi <i>Government Institutions</i>	Golongan <i>Positional Level</i>				Jumlah <i>Total</i>
	I	II	III	IV	
(1)	(2)	(3)	(4)	(5)	(6)
Badan Pendapatan Daerah	0	3	23	6	32
Kantor Kec Bangkala Barat	0	14	16	1	31
Kantor Kec. Rumbia	0	17	8	2	27
Kantor Kec. Arungkeke	1	2	20	2	25
Kantor Kec. Turatea	0	9	15	0	24
Kantor Kec. Binamu	1	6	20	2	29
Kantor Kec. Tamalatea	0	5	12	2	19
Kantor Kec. Bontoramba	0	11	20	2	33
Kantor Kec. Bangkala	0	10	29	4	43
Kantor Kec. Kelara	0	1	11	2	14
Kantor Kec. Tarowang	0	10	9	3	22
Kantor Kec. Batang	1	7	8	2	18
Guru SDN Se-Kabupaten Jeneponto	0	161	860	812	1 833
Guru SMPN Se-Kabupaten Jeneponto	7	98	397	279	781
Kelurahan Se-kabupaten Jeneponto	1	48	184	2	235

Sumber/Source: Badan Kepegawaian Daerah kabupaten Jeneponto, 2019
Regional Personnel Board of Jeneponto Regency, 2019

Tabel
Table 2.3.5

Banyaknya Putus Sekolah Yang Dilatih Keterampilan Dinas Tenaga Kerja, Transmigrasi dan Pemberdayaan Masyarakat Menurut Jenis Kejuruan di Kabupaten Jeneponto, 2019
Number of Non Graduated/Drop Out Students Attended Skill/Vocational Training Constituted by LTSD Services In Jeneponto Regency, 2019

Kecamatan Subdistrict	Jenis Kejuruan Kind of Vocational Training					
	Operator Computer Assistant	Teknisi Sepeda Motor	Operator Cabinet Marking	Teknisi Instalasi Listrik	Teknisi Audio Video	Teknik Pendingin
(1)	(2)	(3)	(4)	(5)	(6)	(7)
Bangkala	4	7	5	8	4	-
Bangkala Barat	1	1	2	-	-	-
Tamalatea	8	12	23	5	30	1
Bontoramba	31	3	-	-	3	1
Binamu	12	29	25	7	17	7
Turatea	1	11	5	6	1	4
Batang	1	2	2	-	3	3
Arungkeke	2	4	1	2	4	-
Tarowang	3	4	4	-	-	-
Kelara	7	2	3	-	1	-
Rumbia	1	-	2	4	-	-
Kabupaten Jeneponto	71	75	72	32	63	16

Lanjutan Tabel/*Continued Table 2.3.5*

Kecamatan Subdistrict	Jenis Kejuruan Kind of Vocational Training				
	Bordir	Operator Menjahit Pakaian	Tata Rias Kecantikan, Kulit & Rambut	Processing	Pengelasan SMAW 3 G
(1)	(2)	(3)	(4)	(5)	(6)
Bangkala	-	8	4	4	19
Bangkala Barat	-	-	1	1	1
Tamalatea	-	10	4	16	16
Bontoramba	2	5	-	4	-
Binamu	9	31	25	26	21
Turatea	-	8	9	3	6
Batang	-	4	3	-	2
Arungkeke	1	8	4	5	4
Tarowang	-	2	5	5	-
Kelara	3	10	5	11	2
Rumbia	-	1	-	3	-
Kabupaten Jeneponto	15	87	60	78	71

Sumber/Source: Dinas Tenaga Kerja, Transmigrasi dan Sosial, 2019
Labor, Transmigration, & community Empowerment Services of Jeneponto Regency, 2019

2.4 KEUANGAN PEMERINTAH GOVERNMENT FINANCE

Tabel 2.4.1 Realisasi Pendapatan Pemerintah Kabupaten Jeneponto Menurut Jenis Pendapatan (ribu rupiah), 2019
Actual Jeneponto Regency Government Revenues by Kind of Revenues (thousand rupiahs), 2019

Uraian Descriptions	Target Target	Realisasi Actual	Sisa Lebih/ Kurang Balance	Persentase Percentage
(1)	(2)	(3)	(4)	(5)
Anggaran Pendapatan Daerah	1 402 923 255,0	1 336 455 444,3	(66 467 810,7)	95,26%
Pendapatan Asli Daerah	140 833 400,0	97 652 616,4	(43 180 783,6)	69,34%
Hasil Pajak Daerah	17 074 000,0	16 831 768,3	(242 231,7)	98,58%
Hasil Retribusi Daerah	86 578 500,0	46 835 352,8	(39 743 147,2)	54,1%
Hasil Pengelolaan Kekayaan Daerah Yang Dipisahkan	6 367 000,0	4 687 431,1	(1 679 568,9)	73,62%
Lain-lain Pendapatan Asli Daerah Yang Sah	30 813 900,0	29 298 064,2	(1 515 835,8)	95,08%
Dana Perimbangan	1 049 790 705,0	1 024 516 003,8	(25 274 701,2)	97,59%
Lain-lain Pendapatan Daerah Yang Sah	212 299 150,0	214 286 824,1	1 987 674,1	100,94%

Sumber/Source: Dinas PPKAD Kab. Jeneponto, 2019
PPKAD Office of Jeneponto Regency, 2019

Tabel
Table 2.4.2**Realisasi Belanja Pemerintah Kabupaten Jeneponto Menurut Jenis Belanja (ribu rupiah), 2019**
Actual Jeneponto Regency Government Expenditures by Kind of Expenditures (thousand rupiahs), 2019

Uraian Descriptions	Anggaran Revenues	Realisasi Actual	Persentase Percentage
(1)	(2)	(3)	(4)
Belanja Daerah	1 460 676 304	1 349 787 629	92,4 %
A Belanja Tidak Langsung	737 175 032	703 989 781	95,5 %
• Belanja Pegawai	540 812 747	514 098 694	95,1 %
• Belanja Bunga	-	-	-
• Belanja Hibah	9 779 882	9 454 882	96,7 %
• Belanja Bantuan Sosial	3 100 000	2 800 000	90,3 %
• Belanja Bagi Hasil	4 484 070	-	-
• Belanja Bantuan Keuangan	177 337 157	177 290 405	100,0 %
• Belanja Tidak Terduga	1 661 176	345 800	20,8 %
B Belanja Langsung	723 501 272	645 797 849	89,3 %
• Belanja Pegawai	7 027 110	6 742 975	96,0 %
• Belanja Barang dan Jasa	399 824 007	349 174 661	87,3 %
• Belanja Modal	316 650 154	289 880 212	91,5 %

Sumber/Source: Badan Pengelolaan Keuangan dan Aset Daerah Kabupaten Jeneponto, 2019
Regional Agency for Financial Management and Assets of Jeneponto Regency, 2019

2.5 PERTANAHAN LAND

Tabel 2.5.1 Jumlah Sertifikat Yang Dikeluarkan Menurut Jenisnya Dan Kecamatan di Kabupaten Jeneponto, 2019
Number Good Kinds of Land Certificates by Subdistrict in Jeneponto Regency, 2019

Kecamatan Subdistrict	Pemberian Hak Kinds of Land Certificates				Pemisahan Separated	Penghapusan Hak Eliminated Right
	HM	HP	HGB	HGU		
(1)	(2)	(3)	(4)	(5)	(6)	(7)
Bangkala	4 058	12	363	-	-	-
Bangkala Barat	4 845	17	1	-	-	-
Tamalatea	4 469	15	21	-	-	-
Bontoramba	5 772	8	2	-	-	-
Binamu	17 211	123	847	-	-	-
Turatea	4 120	5	25	-	-	-
Batang	1 890	6	4	-	-	-
Arungkeke	4 890	4	34	-	-	-
Tarowang	5 113	5	3	-	-	-
Kelara	4 598	12	2	-	-	-
Rumbia	2 145	8	1	-	-	-
Kabupaten Jeneponto	59 111	215	1 303	-	-	-

Sumber/Source: Badan Pertanahan Nasional Kabupaten Jeneponto, 2019
National Land Board of Jeneponto Regency 2019

Tabel
Table 2.5.2

Pendaftaran Hak Pencatatan Tanah Menurut Jenis Kegiatan di Kabupaten Jeneponto, 2015-2019
Rights Of Land Registration by Activity Type in Jeneponto Regency, 2015-2019

Jenis Kegiatan Activities	2015	2016	2017	2018	2019
(1)	(2)	(3)	(4)	(5)	(6)
Konversi Langsung	-	-	-	-	-
Pegakuan Hak	58	-	30	239	11
Pemberian Hak	70	3 322	3 800	5 115	-
Hak Guna Bangunan	13	23	305	5	-
Hak Guna Usaha	-	-	-	-	-
Hak Pakai	17	63	67	2	-
Pemisahan	135	209	873	315	62
Sertifikat Pengganti	7	6	7	17	-
Kabupaten Jeneponto	300	3 623	5 082	5 693	73

Sumber/Source: Badan Pertanahan Nasional Kabupaten Jeneponto, 2019
National Land Board of Jeneponto Regency 2019

Tabel
Table 2.5.3

Realisasi Penerbitan GS dan SKPT/SKT Menurut Jenis Kegiatan di Kabupaten Jeneponto, 2015-2019
Realization Of Publication Of GS And SKPT/SKT According To Activity Type in Jeneponto Regency, 2015-2019

Jenis Kegiatan <i>Activities</i>	2015	2016	2017	2018	2019
(1)	(2)	(3)	(4)	(5)	(6)
Penerbitan SU	2 159	3 763	4 703	5 969	5 174
SKPT / SKT	66	50	-	23	50
Kabupaten Jeneponto	2 225	3 813	4 703	5 992	5 224

Sumber/Source: Badan Pertanahan Nasional Kabupaten Jeneponto, 2019
National Land Board of Jeneponto Regency 2019

Tabel 2.5.4 **Pendaftaran Peralihan Hak Atas Tanah di Kabupaten Jeneponto, 2015-2019**
Table **Registration Of Land Right Switchover in Jeneponto Regency, 2015-2019**

Jenis Kegiatan <i>Activities</i>	2015	2016	2017	2018	2019
(1)	(2)	(3)	(4)	(5)	(6)
Peralihan Hak (Jual Beli, Hibah, Arisan, Tukar Menukar Dan Wakaf)	367	306	466	490	422
Hak Tanggungan	299	277	562	516	524
Roya	185	175	242	374	354
Ganti Nama	-	-	-	-	-
Kabupaten Jeneponto	851	758	1 270	1 380	1 300

Sumber/Source: Badan Pertanahan Nasional Kabupaten Jeneponto, 2019
 National Land Board of Jeneponto Regency 2019

Tabel
Table 2.5.5

Kegiatan Pensertifikatan Tanah Negara di Kabupaten Jenepono, 2015-2019
National Land Board's Activities on State Land Certification in Jenepono Regency, 2015-2019

Jenis Kegiatan <i>Activities</i>	Luas Tanah Negara (Ha) <i>Area of State Darned Land</i>		Jumlah Tanah Negara <i>Total Area of State Land (Ha)</i>
	Telah Disertifikatkan <i>Certified</i>	Belum Disertifikatkan <i>Non Certified</i>	
(1)	(2)	(3)	(4)
2015	40 625	-	14 633,32
2016	42 739	-	14 918,55
2017	46 393	-	15 337,42
2018	50 944	-	16 106,62
2019	57 586	-	17 227,68

Sumber/Source: Badan Pertanahan Nasional Kabupaten Jenepono, 2019
National Land Board of Jenepono Regency 2019

Tabel 2.6.1 Jumlah Objek Pemeriksaan Berdasarkan PPKT Menurut Jenis Sasaran, 2019
Number of Inspection Object Based Annual Supervision Work Programme by Kind of Target, 2019

Jenis Sasaran <i>Kind of Target</i>	2019
(1)	(2)
Satuan Kerja <i>Work Group</i>	44
Pemeriksaan SMU / SMK <i>High School Inspection</i>	-
Pemeriksaan SMP <i>Junior High School Inspection</i>	75
Pemeriksaan SD <i>Elementary School Inspection</i>	188
Pemeriksaan Desa / Kelurahan <i>Village / Wards Inspection</i>	82

Sumber/Source: Inspektorat Kabupaten Jeneponto, 2019
 Inspectorate Office of Jeneponto Regency, 2019

Tabel
Table 2.6.2

**Jumlah Objek Pemeriksaan OPD Menurut Jenis Sasaran,
2019**
**Number of Regional Organization Inspection Object by Kind
of Target, 2019**

Jenis Sasaran <i>Kind of Target</i>	2019
(1)	(2)
1. Pelanggaran Disiplin Pegawai <i>Transgression Civil Servant</i>	45
• Reguler / <i>Regular</i>	44
• Kasus Pengadaan / <i>Procurement Cases</i>	1
2. Penggantian Pejabat Dalam Lingkungan Pemerintah Daerah <i>Employee Substitute in Regency Government</i>	-

Sumber/Source: Inspektorat Kabupaten Jeneponto, 2019
Inspectorate Office of Jeneponto Regency, 2019

<https://jenepontokab.bps.go.id>

Penduduk

Population

Bab
Chapter

3

2019



175.607
orang

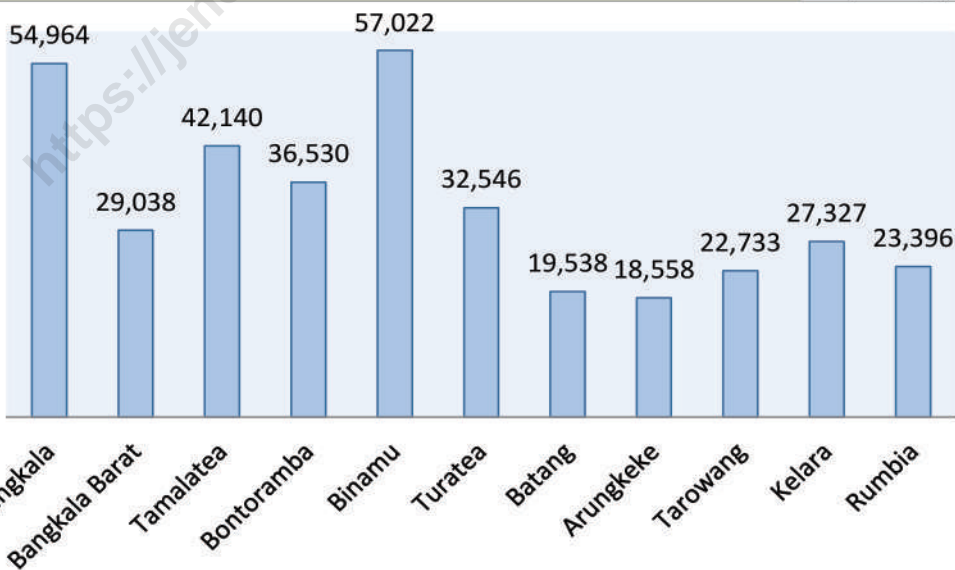


188.185
orang

Jumlah Penduduk

363.792
orang

(orang)



PENJELASAN TEKNIS

TECHNICAL NOTES

1. **Sumber utama data kependudukan** adalah sensus penduduk yang dilaksanakan setiap sepuluh tahun sekali. Sensus penduduk telah dilaksanakan sebanyak enam kali sejak Indonesia merdeka, yaitu tahun 1961, 1971, 1980, 1990, 2000, dan 2011. Di dalam sensus penduduk, pencacahan dilakukan terhadap seluruh penduduk yang berdomisili di wilayah teritorial Indonesia termasuk warga negara asing kecuali anggota korps diplomatik negara sahabat beserta keluarganya. Metode pengumpulan data dalam sensus dilakukan dengan wawancara antara petugas sensus dengan responden dan juga melalui *e-census*. Pencatatan penduduk menggunakan konsep *usual residence*, yaitu konsep di mana penduduk biasa bertempat tinggal. Bagi penduduk yang bertempat tinggal tetap dicacah di mana mereka biasa tinggal, sedangkan untuk penduduk yang tidak bertempat tinggal tetap dicacah di tempat di mana mereka ditemukan petugas sensus pada malam ‘Hari Sensus’. Termasuk penduduk yang tidak bertempat tinggal tetap adalah tuna wisma, awak kapal berbendera Indonesia, penghuni perahu/ rumah apung, masyarakat terpencil/terasing, dan pengungsi. Bagi mereka yang mempunyai tempat tinggal tetap dan sedang bepergian ke luar wilayah lebih dari enam bulan, tidak dicacah di tempat tinggalnya, tetapi dicacah di tempat tujuannya. Untuk tahun yang tidak dilaksanakan sensus penduduk, data kependudukan diperoleh dari hasil proyeksi penduduk. Proyeksi penduduk merupakan suatu perhitungan ilmiah yang didasarkan pada asumsi dari komponen-komponen perubahan penduduk, yaitu kelahiran, kematian, dan migrasi. Proyeksi penduduk Indonesia 2011–2035 menggunakan data dasar penduduk hasil SP2011.
2. **Penduduk Indonesia** adalah semua orang yang berdomisili di wilayah teritorial Indonesia selama 6 bulan atau lebih dan atau mereka yang berdomisili kurang dari 6 bulan tetapi bertujuan menetap.
3. **Laju pertumbuhan penduduk** adalah angka yang

1. *The main source of demographic data is population census, which is conducted every ten years. Population Census has been conducted six times since Indonesia’s independence: 1961, 1971, 1980, 1990, 2000, and 2011. The population census enumerates all residents who domicile in the entire territory of Indonesia including foreign citizens except the diplomatic corps members and their families. The method of data collection in a population census involves interviewing respondents and conducting e-census. Enumeration of the population uses the concept of “usual residence”, which is the concept of “places where people usually live”. De jure was applied to the permanent residents, while de facto was applied to non-permanent residents. The permanent residents were enumerated in place where they normally live, the non-permanent residents were enumerated where they were found by the enumerators, on the night of ‘Census Date’. The non permanent residents include homeless people, ship crew, boat people, remote area community, and internally displaced persons. Those who had permanent residence and had been travelling away from their home for six months or more were not enumerated in their permanent place, but in the place where they were during the census. For the periods where the population census is not conducted, population projection is done to estimate population during those years. The population projection is an estimate based on the demographic components, such as birth, death, and migration. Indonesia’s 2011–2035 population projection used the 2011 Population Census as the base population.*
2. *The population of Indonesia are all residents of the entire territory of Indonesia who have stayed for six months or longer, and those who intended to stay more than six months even though their length of stay is less than six months.*
3. *The growth rate of population is the number*

menunjukkan persentase penambahan penduduk dalam jangka waktu tertentu.

- 4. Kepadatan penduduk** adalah rasio banyaknya penduduk per kilometer persegi.
- 5. Rasio jenis kelamin** adalah perbandingan antara penduduk laki-laki dan penduduk perempuan pada suatu wilayah dan waktu tertentu. Biasanya dinyatakan dengan banyaknya penduduk laki-laki untuk 100 penduduk perempuan.
- 6. Distribusi penduduk** adalah pola persebaran penduduk di suatu wilayah, baik berdasarkan batas-batas geografis maupun berdasarkan batas-batas administrasi pemerintahan.
- 7. Komposisi penduduk** adalah pola persebaran penduduk menurut karakteristiknya, contoh: penduduk menurut kelompok umur, penduduk menurut jenis kelamin
- 8. Rumah tangga** adalah seseorang atau sekelompok orang yang mendiami sebagian atau seluruh bangunan fisik/sensus dan biasanya tinggal bersama serta pengelolaan makan dari satu dapur. Yang dimaksud makan dari satu dapur adalah jika pengurusan kebutuhan sehari-harinya dikelola bersama-sama menjadi satu.
- 9. Anggota rumah tangga** adalah semua orang yang biasanya bertempat tinggal di suatu rumah tangga, baik yang berada di rumah pada waktu pencacahan maupun yang sementara tidak ada.
- 10. Rata-rata anggota rumah tangga** adalah angka yang menunjukkan rata-rata jumlah anggota rumah tangga per rumah tangga.
- 11. Penduduk usia kerja** adalah penduduk yang berumur 15 tahun ke atas.
- 12. Angkatan kerja** adalah penduduk usia kerja (15 tahun ke atas) yang bekerja, punya pekerjaan namun sementara tidak bekerja, dan pengangguran.

that show percentage of population growth within a specified period.

- 4. Population density** is ratio of population per square kilometer.
- 5. Sex ratio** is the ratio of males population to females population in a given area and time, usually expressed as the number of males for every 100 females.
- 6. Population distribution** is the pattern of population distribution in an area, either by geographic boundaries or by government administrative boundaries.
- 7. Population composition** is the pattern of population distribution by its characteristics, example: population by age group, population by sex
- 8. Household** is an individual or group of people living in a physical/census building unit or part of it and usually commit on a common provision for food and other essentials of living. Common provision for food means one organising daily needs for all of household members.
- 9. Household member** are those who usually lives in a household regardless of their location at the time of enumeration.
- 10. Average household size** is the average number of household members per household.
- 11. Working age population** is persons of 15 years and over.
- 12. Labor force or economically active** are persons of 15 years and over, who in the previous week were working, temporarily absent from work but having jobs, and unemployment.

- 13. Bekerja** adalah kegiatan ekonomi yang dilakukan oleh seseorang dengan maksud memperoleh atau membantu memperoleh pendapatan atau keuntungan dan lamanya bekerja paling sedikit 1 jam secara terus menerus dalam seminggu yang lalu (termasuk pekerja keluarga tanpa upah yang membantu dalam suatu usaha/kegiatan ekonomi).
- 14. Jumlah jam kerja seluruhnya** adalah jumlah jam kerja yang digunakan untuk bekerja (tidak termasuk jam kerja istirahat resmi dan jam kerja yang digunakan untuk hal-hal di luar pekerjaan).
- 15. Lapangan usaha** adalah bidang kegiatan dari pekerjaan/tempat bekerja di mana seseorang bekerja. Klasifikasi lapangan usaha mengikuti Klasifikasi Baku Lapangan Usaha Indonesia (KBLI) dalam 1 digit.
- 16. Status pekerjaan** adalah kedudukan seseorang dalam unit usaha/ kegiatan dalam melakukan pekerjaan.
- 17. Berusaha sendiri tanpa dibantu orang lain** adalah bekerja atau berusaha dengan menanggung risiko secara ekonomis, yaitu dengan tidak kembalinya ongkos produksi yang telah dikeluarkan dalam rangka usahanya tersebut, serta tidak menggunakan pekerja dibayar maupun pekerja tak dibayar, termasuk yang sifat pekerjaannya memerlukan teknologi atau keahlian khusus.
- 18. Berusaha dibantu buruh tidak tetap/buruh tidak dibayar** adalah bekerja atau berusaha atas risiko sendiri, dan menggunakan buruh/pekerja tak dibayar dan atau buruh/pekerja tidak tetap.
- 19. Berusaha dibantu buruh tetap/buruh dibayar** adalah berusaha atas risiko sendiri dan mempekerjakan paling sedikit satu orang buruh/pekerja tetap yang dibayar.
- 20. Buruh/karyawan/pegawai** adalah seseorang
- 13. Working** is economic activity conducted by a person and intended to earn income by doing work or helping to do work at least one hour continuously during the reference week (including unpaid family worker/s for any economic activity).
- 14. Total working hours** is the total hours spent by an employee to perform all jobs (excluding the time used for other activities which are not classified as work).
- 15. Industry** is field of a person's activity or establishment. The classification of industries follows the Indonesia Standard Industrial Classification (KBLI) in one digit.
- 16. Employment status** is the status of a person at his place of work or establishment where he was employed.
- 17. Own-account worker** is a person who works at his own risk without assisted by paid per mount worker or unpaid worker include technical job or skill job.
- 18. Employer assisted by temporary workers/unpaid worker** is a person who works at his own risk and assisted by temporary worker/unpaid worker.
- 19. Employer assisted by permanent workers/paid workers** is a person who does his business at her/ his own risk at least one assisted by paid permanent worker.
- 20. Employee** is a person who work permanently for

yang bekerja pada orang lain atau instansi/kantor/perusahaan secara tetap dengan menerima upah/gaji baik berupa uang maupun barang. Buruh yang tidak mempunyai majikan tetap, tidak digolongkan sebagai buruh/karyawan, tetapi sebagai pekerja bebas. Seseorang dianggap memiliki majikan tetap jika memiliki 1 (satu) majikan (orang/rumah tangga) yang sama dalam sebulan terakhir, khusus pada sektor bangunan batasannya tiga bulan. Apabila majikannya instansi/lembaga, boleh lebih dari satu.

21. **Pekerja bebas** adalah seseorang yang bekerja pada orang lain/majikan/institusi yang tidak tetap (lebih dari 1 majikan dalam sebulan terakhir) di usaha pertanian baik berupa usaha rumah tangga maupun bukan usaha rumah tangga, ataupun di nonpertanian atas dasar balas jasa dengan menerima upah atau imbalan baik berupa uang maupun barang, dan baik dengan sistem pembayaran harian maupun borongan
22. **Pekerja tak dibayar** adalah seseorang yang bekerja membantu usaha untuk memperoleh penghasilan/keuntungan yang dilakukan oleh salah seorang anggota rumah tangga atau bukan anggota rumah tangga tanpa mendapat upah/gaji baik berupa uang maupun barang.

other people or institution/office/ company and gains some money/cash or goods as wage/salary. Labor who have no permanent employer is not categorized as a laborer/ worker/employee but casual worker. A laborers in general is considered to have a permanent employer if he has the same employer during the past month, particularly for building construction sector is 3 months. If the employer is an institution, more than 1 (one) employer is allowed.

21. **Casual employee** is a person who does not work permanently for other people/employer/ institution (more than 1 employer during the last 1 month) in agricultural sector, either home industry or not home industry, or in non-agricultural sector based on remuneration paid with money or goods, and based on daily or contact payment system.
22. **Unpaid worker** is a person who intended to work without pay, either with money or good, in an establishment run by other members of the family, relative or neighbour.

ULASAN**DESCRIPTION****Penduduk**

Penduduk Kabupaten Jeneponto pada tahun 2019 berjumlah 363.792 orang yang tersebar di 11 kecamatan dengan jumlah penduduk terbesar di Kecamatan Binamu yaitu sebanyak 57.022 orang.

Secara keseluruhan, jumlah penduduk yang berjenis kelamin perempuan lebih banyak dari pada penduduk yang berjenis kelamin laki-laki. Pada tahun 2019 jumlah penduduk perempuan sebesar 188.185 orang dan laki-laki sebanyak 175.607 orang.

Kepadatan penduduk di Kabupaten Jeneponto yaitu 485,19. Hal ini berarti setiap 1 km² terdapat sekitar 485 - 486 penduduk. Wilayah paling padat penduduk adalah Kecamatan Binamu, dengan tingkat kepadatan penduduk sebesar 820,58.

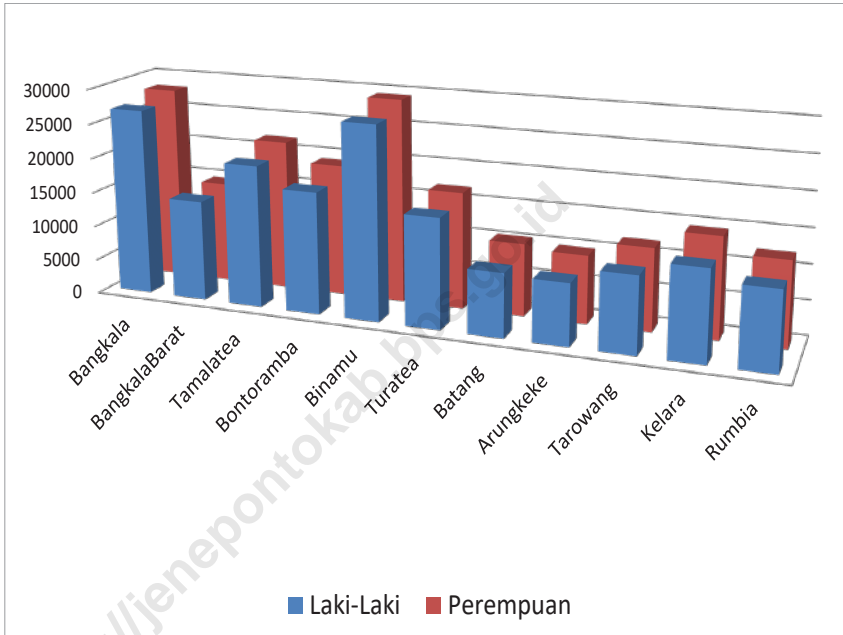
Population

Population was in Jeneponto Regency in 2019, Number of 363.792 persons scattered in 11 districts. The highest number of population was in Binamu district. There were approximately 57.022 persons.

Overall, number of females is higher than the number of males that reflected by the sex ratio. In 2019, the number of females was 188.185 persons and the number of males was 175.607 persons.

Population density in Jeneponto Regency is 485.19. This means that every 1 km² there are around 485-486 inhabitants. The most populous region is Binamu District, with a population density of 820.58.

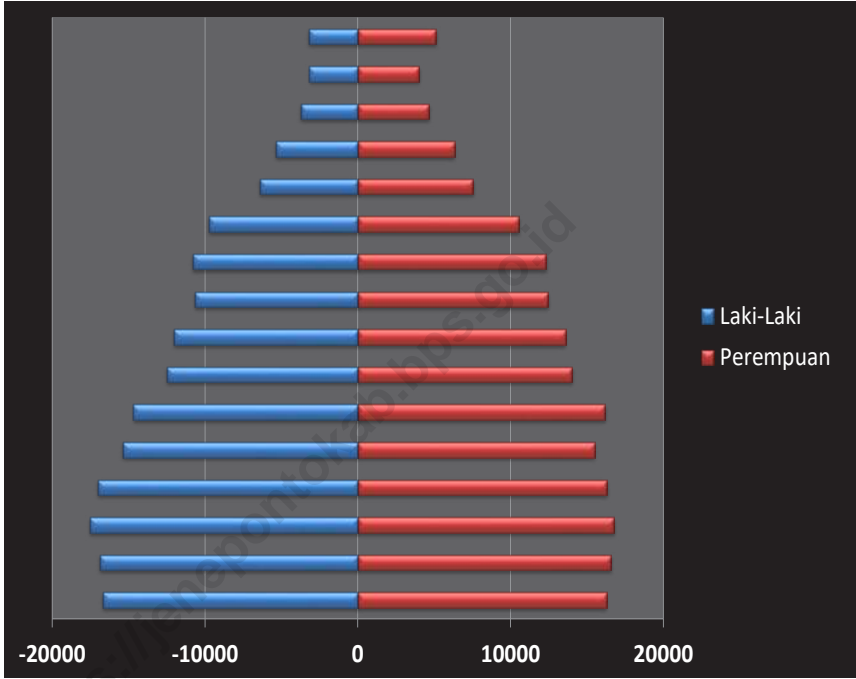
Gambar 3.1 Komposisi Penduduk Kabupaten Jeneponto Menurut Kecamatan dan Jenis Kelamin, 2019
Figures 3.1 Population Composition in Jeneponto Regency by Subdistrict and Sex, 2019



Sumber/Source : Badan Pusat Statistik Kabupaten Jeneponto
 Statistics of Jeneponto Regency

Gambar 3.2
Figures

Piramida Penduduk Kabupaten Jeneponto 2019
Population Pyramid of Jeneponto Regency 2019



Sumber/Source : Badan Pusat Statistik Kabupaten Jeneponto
Statistics of Jeneponto Regency

3.1 PENDUDUK POPULATION

Tabel
Table 3.1.1

Penduduk, Laju Pertumbuhan Penduduk, Distribusi Persentase Penduduk, Kepadatan Penduduk, Rasio Jenis Kelamin Penduduk Menurut Kecamatan di Kabupaten Jeneponto, (2010) dan (2019)
Population, Population Growth Rate, Percentage Distribution of Population, Population Density, and Population Sex Ratio by Subdistrict in Jeneponto Regency, (2010) dan (2019)

Kecamatan Subdistrict	Penduduk (ribu) Population (thousand)		Laju Pertumbuhan Penduduk Per Tahun Annual Population Growth (%)	
	2010	2019	2010	2019
(1)	(2)	(3)	(4)	(5)
Bangkala	49 859	54 964	1,25	0,82
Bangkala Barat	26 340	29 038	1,25	0,82
Tamalatea	40 351	42 140	0,65	0,37
Bontoramba	34 975	36 530	0,65	0,37
Binamu	52 420	57 022	1,10	0,71
Turatea	29 919	32 546	1,10	0,71
Batang	19 192	19 538	0,37	0,15
Arungkeke	18 233	18 558	0,37	0,15
Tarowang	22 337	22 733	0,36	0,15
Kelara	26 440	27 327	0,36	0,28
Rumbia	22 634	23 396	0,36	0,28
Kabupaten Jeneponto	342 700	363 792	0,77	0,50

Lanjutan Tabel/*Continued Table* 3.1.1

Kecamatan <i>Subdistrict</i>	Persentase Penduduk <i>Percentage of Total Population</i>		Kepadatan Penduduk per km ² <i>Population Density per sq.km</i>	
	2010	2019	2010	2019
(1)	(2)	(3)	(4)	(5)
Bangkala	14,55	15,11	409,28	451,19
Bangkala Barat	7,69	7,98	172,20	189,84
Tamalatea	11,77	11,58	700,78	731,85
Bontoramba	10,21	10,04	396,09	413,70
Binamu	15,30	15,67	754,35	820,58
Turatea	8,73	8,95	556,53	605,39
Batang	5,60	5,37	580,87	591,34
Arungkeke	5,32	5,10	609,60	620,46
Tarowang	6,52	6,25	549,09	558,82
Kelara	7,72	7,51	601,59	621,77
Rumbia	6,60	6,43	388,23	401,30
Kabupaten Jeneponto	100,00	100,00	457,06	485,19

Lanjutan Tabel/*Continued Table 3.1.1*

Kecamatan Subdistrict	Rasio Jenis Kelamin Penduduk Population Sex Ratio	
	2010	2019
(1)	(2)	(3)
Bangkala	95,24	95,63
Bangkala Barat	98,06	98,46
Tamalatea	96,08	93,92
Bontoramba	94,04	91,93
Binamu	94,92	94,65
Turatea	94,01	93,74
Batang	89,57	87,61
Arungkeke	92,13	90,10
Tarowang	94,35	92,26
Kelara	91,41	89,38
Rumbia	94,42	92,26
Kabupaten Jeneponto	94,37	93,32

Sumber / Source : Badan Pusat Statistik Kabupaten Jeneponto, Sensus Penduduk 2010 dan Proyeksi Penduduk Kabupaten Jeneponto, 2019
Statistics of Jeneponto Regency, 2019

Tabel
Table 3.1.2

Jumlah Penduduk Kabupaten Jeneponto Menurut Kecamatan Dan Jenis Kelamin, 2019
Population Jeneponto According to the District and Gender, 2019

Kecamatan Subdistrict	Laki-Laki Male	Perempuan Female	Jumlah Total
(1)	(2)	(3)	(4)
Bangkala	26 868	28 096	54 964
Bangkala Barat	14 406	14 632	29 038
Tamalatea	20 409	21 731	42 140
Bontoramba	17 497	19 033	36 530
Binamu	27 727	29 295	57 022
Turatea	15 747	16 799	32 546
Batang	9 124	10 414	19 538
Arungkeke	8 796	9 762	18 558
Tarowang	10 909	11 824	22 733
Kelara	12 897	14 430	27 327
Rumbia	11 227	12 169	23 396
Kabupaten Jeneponto	175 607	188 185	363 792

Sumber / Source : Badan Pusat Statistik Kabupaten Jeneponto, 2019
Statistics of Jeneponto Regency, 2019

Tabel
Table 3.1.3

Rata-Rata Penduduk Perdesa/Kelurahan dan Rata-Rata Anggota Rumah Tangga Menurut Kecamatan Di Kabupaten Jeneponto, 2019
Average Population by Village and Average of Household Members by Subdistrict in Jeneponto Regency, 2019

Kecamatan Subdistrict	Luas Area (Km ²)	Banyaknya Number Of		Rata-Rata Average	
		Desa/ Kelurahan Village	Rumah Tangga House Hold	Penduduk Perdesa/Kel Village Population	Anggota Rumah Tangga House hold Members
(1)	(2)	(3)	(4)	(5)	(6)
Bangkala	121,82	14	12 767	3 926	4
Bangkala Barat	152,96	8	7 230	3 630	4
Tamalatea	57,58	12	9 666	3 512	4
Bontoramba	88,30	12	8 379	3 044	4
Binamu	69,49	13	11 631	4 386	5
Turatea	53,76	11	6 899	2 959	5
Batang	33,04	6	4 395	3 256	4
Arungkeke	29,91	7	4 266	2 651	4
Tarowang	40,68	8	5 104	2 842	4
Kelara	43,95	10	6 546	2 733	4
Rumbia	58,30	12	5 454	1 950	4
Kabupaten Jeneponto	749,79	113	82 337	3 219	4

Sumber / Source : Badan Pusat Statistik Kabupaten Jeneponto, 2019
 Statistics of Jeneponto Regency, 2019

Tabel 3.1.4 Penduduk Menurut Kelompok Umur Dan Jenis Kelamin di Kabupaten Jeneponto, 2019
Population Number by Age Group and Sex in Jeneponto Regency, 2019

Kelompok Umur Age Group	Laki-Laki Male	Perempuan Female	Jumlah Total
(1)	(2)	(3)	(4)
0-4	16 682	16 273	32 955
5-9	16 848	16 590	33 438
10-14	17 509	16 750	34 259
15-19	16 998	16 284	33 282
20-24	15 349	15 488	30 837
25-29	14 679	16 170	30 849
30-34	12 467	14 034	26 501
35-39	12 051	13 605	25 656
40-44	10 634	12 455	23 089
45-49	10 801	12 341	23 142
50-54	9 765	10 548	20 313
55-59	6 387	7 534	13 921
60-64	5 357	6 316	11 673
65-70	3 717	4 640	8 357
70-75	3 157	4 028	7 185
75+	3 206	5 129	8 335
Kabupaten Jeneponto	175 607	188 185	363 792

Sumber/Source: Badan Pusat Statistik Kabupaten Jeneponto
Statistics of Jeneponto Regency, 2019

Tabel
Table 3.1.5**Banyaknya Kepala Keluarga, Kepemilikan KTP dan Jumlah Akta Kelahiran Yang Dikeluarkan Menurut Kecamatan Di Kabupaten Jeneponto, 2019**
Number of House Holders, Birth Certificates Issues by Subdistrict in Jeneponto Regency, 2019

Kecamatan Subdistrict	Banyaknya Kepala Keluarga Number of House Holders	Penduduk Wajib KTP Population Must Have Id	Kepemilikan Ownership		
			Kartu Keluarga Family card	KTP Elektronik Electronic Id	Akta Kelahiran Birth certificate
(1)	(2)	(3)	(4)	(5)	(6)
Bangkala	18 385	43 052	15 895	37 379	15 791
Bangkala Barat	9 354	21 557	8 147	19 364	7 566
Tamalatea	14 390	35 119	12 342	30 142	13 031
Bontoramba	12 198	29 275	10 137	24 821	11 492
Binamu	18 663	44 787	17 526	41 479	21 373
Turatea	10 752	26 190	9 749	22 812	10 667
Batang	6 495	16 183	6 069	14 962	5 822
Arungkeke	6 594	16 138	6 161	14 394	5 612
Tarowang	7 935	18 940	7 134	16 424	9 220
Kelara	9 550	22 981	8 639	19 967	10 223
Rumbia	8 037	19 637	7 311	16 885	9 053
Kabupaten Jeneponto	122 353	293 859	109 110	258 629	119 850

Sumber/Source: Badan Pusat Statistik Kabupaten Jeneponto
Statistics of Jeneponto Regency, 2019

**3.2 KETENAGA KERJAAN
EMPLOYMENT**

Tabel 3.2.1 Jumlah Penduduk Berumur 15 Tahun Keatas Menurut Jenis Kegiatan Utama Selama Seminggu Yang Lalu dan Jenis kelamin di Kabupaten Jeneponto (2019)
Population 15 Years Old and Over by Type of Activity During The Previous Week and Sex in Jeneponto Regency (2019)

Kegiatan Utama <i>Main Activity</i>	Jenis Kelamin <i>Sex</i>		
	Laki-laki <i>Male</i>	Perempuan <i>Female</i>	Jumlah <i>Total</i>
(1)	(2)	(3)	(4)
Angkatan Kerja/ <i>Economically Active</i>	106 738	68 286	175 024
Bekerja / <i>Working</i>	105 265	66 054	171 319
Pengangguran Terbuka / <i>Unemployment</i>	1 473	2 232	3 705
Pernah Bekerja / <i>Had Worked</i>
Tidak Pernah Bekerja / <i>Never Worked</i>
Bukan Angkatan Kerja / <i>Economically Inactive</i>	18 003	70 523	88 526
Sekolah / <i>Attending School</i>	7 675	10 381	18 056
Mengurus Rumah Tangga / <i>Housekeeping</i>	3 997	55 777	59 774
Lainnya / <i>Others</i>	6 331	4 365	10 696
Jumlah / Total	124 741	138 809	263 550
Tingkat Partisipasi Angkatan Kerja <i>Economically Active Participation Rate</i>	85.57	49.19	134.76
Tingkat Pengangguran <i>Unemployment Rate</i>	1.38	3.27	4.65

Catatan/Note: Hasil Survei Angkatan Kerja Nasional Agustus 2019
National Labour Force Survey in Agustus 2019 Results

Sumber/Source: Badan Pusat Statistik Kabupaten Jeneponto
Statistics of Jeneponto Regency

Tabel
Table 3.2.2

Jumlah Penduduk Berumur 15 Tahun Keatas Menurut Pendidikan Tertinggi yang Ditamatkan dan Jenis Kegiatan Selama Seminggu yang Lalu di Kabupaten Jeneponto (2019)

Population 15 Years Old and Over by Educational Attainment and Type of Activity During The Previous Week in Jeneponto Regency (2019)

Pendidikan Tertinggi Yang Ditamatkan <i>Educational Attainment</i>	Angkatan Kerja <i>Economically Active</i>			Bukan Angkatan Kerja <i>Economically Inactive</i>
	Bekerja <i>Working</i>	Pengangguran Terbuka <i>Unemployment</i>	Jumlah Total	
(1)	(2)	(3)	(4)	(5)
Tidak/Belum Pernah Sekolah dan Tidak/Belum /Tamat SD <i>No Schooling/Did Not Complete/Not Yet Complete/Completed Primary School</i>	102 794	1 251	104 045	...
Sekolah Menengah Pertama <i>Junior High School</i>	23 630	943	24 573	...
Sekolah Menengah Atas <i>Senior High School</i>	21 536	1 000	22 536	...
Sekolah Menengah Kejuruan <i>Vocational Senior High School</i>	9 968	156	10 124	...
Diploma I/II/III/Akademi <i>Diploma I/II/III/Academy</i>	2 418	0	2 418	...
Universitas <i>University</i>	10 973	355	11 328	...
Jumlah / Total	171 319	3 705	175 024	...

Catatan/Note: Hasil Survei Angkatan Kerja Nasional Agustus 2019
National Labour Force Survey in Agustus 2019 Results

Sumber/Source: Badan Pusat Statistik Kabupaten Jeneponto
Statistics of Jeneponto Regency

Tabel
Table 3.2.3

Penduduk Berumur 15 Tahun Ke Atas yang Bekerja Selama Seminggu yang Lalu Menurut Status Pekerjaan Utama dan Jenis Kelamin di Kabupaten Jeneponto, 2019
Population 15 Years of Age and Over who Worked During The Previous Week by Main Employment Status and Sex in Jeneponto Regency, 2019

Status Pekerjaan Utama <i>Main Employment Status</i>	Jenis Kelamin <i>Sex</i>		
	Laki-laki <i>Male</i>	Perempuan <i>Female</i>	Jumlah <i>Total</i>
(1)	(2)	(3)	(4)
Berusaha Sendiri <i>Own Account Worker</i>	17 832	8 901	26 733
Berusaha Dibantu Buruh Tidak Tetap <i>Employer Assisted by Temporary Worker</i>	41 093	10 792	51 885
Berusaha Dibantu Buruh Tetap/Dibayar <i>Employer Assisted by Permanent Worker</i>	4 738	872	5 610
Buruh/Karyawan/Pegawai <i>Employee</i>	18 949	13 798	32 747
Pekerja Bebas Di Pertanian <i>Casual Employee in Agriculture</i>	1 489	6 592	8 081
Pekerja Bebas Di Non Pertanian <i>Casual employee Not In Agriculture</i>	4 489	246	4 735
Pekerja Tidak Dibayar <i>Unpaid Worker</i>	16 675	24 853	41 528
Jumlah / Total	105 265	66 054	171 319

Catatan/Note: Hasil Survei Angkatan Kerja Nasional Agustus 2019
National Labour Force Survey in Agustus 2019 Results

Sumber/Source: Badan Pusat Statistik Kabupaten Jeneponto
Statistics of Jeneponto Regency

Tabel
Table 3.2.4

Jumlah Penduduk Berumur 15 Tahun Keatas Yang Bekerja Selama Seminggu Yang Lalu Menurut Lapangan Pekerjaan Utama dan Jenis Kelamin di Kabupaten Jeneponto (2019)

Population 15 Years Old and Over Who Worked During The Previous Week by Main Industry and Sex in Jeneponto Regency (2019)

Lapangan Pekerjaan Utama <i>Main Industry</i>	Jenis Kelamin <i>Sex</i>		
	Laki-laki <i>Male</i>	Perempuan <i>Female</i>	Jumlah <i>Total</i>
(1)	(2)	(3)	(4)
Pertanian, Kehutanan, Perburuan, Perikanan <i>Agriculture, Forestry, Hunting and Fishery</i>	61 152	36 622	97 774
Industri Pengolahan <i>Manufacturing Industry</i>	19 020	3 252	22 272
Jasa Kemasyarakatan <i>Community, Social, Personal Service</i>	25 093	26 180	51 273
Jumlah / Total	105 265	66 054	171 319

Catatan/Note: Hasil Survei Angkatan Kerja Nasional Agustus 2019
National Labour Force Survey in Agustus 2019 Results

Sumber/Source: Badan Pusat Statistik Kabupaten Jeneponto
Statistics of Jeneponto Regency

Tabel 3.2.5
Table

Jumlah Penduduk Berumur 15 Tahun Keatas Yang Bekerja Selama Seminggu Yang Lalu Menurut Pendidikan Tertinggi Yang Ditamatkan dan Jenis kelamin di Kabupaten Jeneponto (2019)
Population 15 Years Old and Over Who Worked During The Previous Week by Educational Attainment and Sex in Jeneponto Regency (2019)

Pendidikan Tertinggi Yang Ditamatkan <i>Educational Attainment</i>	Jenis Kelamin <i>Sex</i>		
	Laki-laki <i>Male</i>	Perempuan <i>Female</i>	Jumlah <i>Total</i>
(1)	(2)	(3)	(4)
Tidak/Belum Pernah Sekolah dan Tidak/Belum /Tamat SD <i>No Schooling/Did Not Complete/Not Yet Complete/Completed Primary School</i>	63 085	39 709	102 794
Sekolah Menengah Pertama <i>Junior High School</i>	16 004	7 626	23 630
Sekolah Menengah Atas <i>Senior High School</i>	14 496	7 040	21 536
Sekolah Menengah Kejuruan <i>Vacational Senior High School</i>	5 992	3 976	9 968
Diploma I/II/III/Akademi <i>Diploma I/II/III/Academy</i>	419	1 999	2 418
Universitas <i>University</i>	5 269	5 704	10 973
Jumlah / Total	105 265	66 054	171 319

Catatan/Note: Hasil Survei Angkatan Kerja Nasional Agustus 2019
National Labour Force Survey in Agustus 2019 Results

Sumber/Source: Badan Pusat Statistik Kabupaten Jeneponto
Statistics of Jeneponto Regency

Tabel 3.2.6 **Jumlah Angkatan Kerja Menurut Jenis Kegiatan Selama Seminggu yang Lalu di Kabupaten Jeneponto (2019)**
Table *Economically Active Population by Type of Activity During The Previous Week in Jeneponto Regency (2019)*

Tahun Year	Angkatan Kerja Economically Active		
	Bekerja Working	Pengangguran Terbuka Unemployment	Jumlah Total
(1)	(2)	(3)	(4)
2019	171 319	3 705	175 024

Catatan/Note: Hasil Survei Angkatan Kerja Nasional Agustus 2019
National Labour Force Survey in Agustus 2019 Results

Sumber/Source: Badan Pusat Statistik Kabupaten Jeneponto
Statistics of Jeneponto Regency

Tabel
Table 3.2.7

Penduduk Mencari Kerja Menurut Pendidikan Tertinggi dan Jenis Kelamin Di Kabupaten Jeneponto, 2019
Population Who Looking for Job by Educational Attainment and Gender in Jeneponto Regency, 2019

Pendidikan Tertinggi <i>Educational Attainment</i>	Laki-laki <i>Male</i>	Perempuan <i>Female</i>	Jumlah <i>Total</i>
(1)	(2)	(3)	(4)
SD	4	-	4
SLTP/Sederajat	10	-	10
SLTA/Sederajat	138	22	160
Diploma 1 – 3/ Sarjana Muda	14	18	32
Diploma 4/Sarjana	50	37	87
Pasca Sarjana	-	-	-
Kabupaten Jeneponto	216	77	293

Sumber/Source: Dinas Tenaga Kerja dan Transmigrasi Kabupaten Jeneponto, 2019
Labor and Transmigration Development Service of Jeneponto Regency, 2019

Tabel 3.2.8 **Pencari Kerja Terdaftar Menurut Kelompok Umur dan Jenis Kelamin Di Kabupaten Jeneponto, 2019**
Number of Registered Job Applicants by Age Group and Gender In Jeneponto, 2019

Kelompok Umur <i>Age Group</i>	Laki-laki <i>Male</i>	Perempuan <i>Female</i>	Jumlah <i>Total</i>
(1)	(2)	(3)	(4)
10 – 14	-	-	-
15 – 19	32	16	48
20 – 24	82	28	110
25 – 29	41	17	58
30 – 34	25	12	37
35 – 39	19	4	23
40 – 44	10	-	10
45 +	7	-	7
Kabupaten Jeneponto	216	77	293

Sumber/Source: Dinas Tenaga Kerja dan Transmigrasi Kabupaten Jeneponto, 2019
 Labor and Transmigration Development Service of Jeneponto Regency, 2019



Tenaga Kesehatan 2019

Dokter | **75** orang



Ahli Gizi | **39** orang

Perawat | **271** orang



Farmasi
45 orang

Bidan
174 orang



PENJELASAN TEKNIS

1. **Jenjang Pendidikan Formal** terdiri atas pendidikan dasar, pendidikan menengah, dan pendidikan tinggi. Jenis pendidikan yang diajarkan mencakup pendidikan umum, kejuruan, akademik, profesi, vokasi, keagamaan, dan khusus.
 - Pendidikan Dasar berbentuk Sekolah Dasar (SD) dan Madrasah Ibtidaiyah (MI) atau bentuk lain yang sederajat serta Sekolah Menengah Pertama (SMP) dan Madrasah Tsanawiyah (MTs), atau bentuk lain yang sederajat.
 - Pendidikan Menengah berbentuk Sekolah Menengah Atas (SMA), Madrasah Aliyah (MA), Sekolah Menengah Kejuruan (SMK), dan Madrasah Aliyah Kejuruan (MAK), atau bentuk lain yang sederajat.
 - Pendidikan Tinggi merupakan jenjang pendidikan setelah pendidikan menengah yang mencakup program pendidikan diploma, sarjana, magister, spesialis, dan doktor yang diselenggarakan oleh perguruan tinggi. Perguruan tinggi dapat berbentuk akademi, politeknik, sekolah tinggi, institut, atau universitas.
2. **Rumah Sakit** adalah tempat pemeriksaan dan perawatan kesehatan, biasanya berada di bawah pengawasan dokter/tenaga medis, yang melayani penderita yang sakit untuk berobat rawat jalan atau rawat inap.
3. **Rumah Sakit Bersalin** adalah rumah sakit khusus untuk persalinan, dilengkapi pelayanan spesialis pemeriksaan kehamilan, persalinan, rawat inap dan rawat jalan ibu dan anak yang berada di bawah pengawasan dokter spesialis kandungan.
4. **Rumah Bersalin** adalah sarana pelayanan kesehatan dengan izin sebagai rumah bersalin, dilengkapi pelayanan pemeriksaan kehamilan, persalinan serta pemeriksaan ibu dan anak yang berada di bawah pengawasan bidan senior.

TECHNICAL NOTES

1. **The Formal Education Level** consists of primary education, secondary education, and high education. The kind of education that taught consists of general education, vocational, academic, professional, religious, and specific education.
 - The Primary Education consists of Elementary School and Islamic Elementary School or other equivalent forms and Junior High School and MTs, or other equivalent forms.
 - The Secondary Education consists of the senior high school, MA, Vocational School, and Vocational Madrasah Aliyah, or other equivalent forms.
 - The High Education consists of the education level after the secondary education that consists of diplomas, bachelor, master, specialist, and doctoral degrees that are held by the college. The colleges can be academy, polytechnic, high school, institute, or university.
2. **Hospital** is a place for health check, usually controlled/supervised by doctors/medical personnel to serve the ill patients to get outpatient or inpatient treatment services.
3. **Maternity Hospital** is a specialized hospital for childbirth, has specialist inspection service to pregnancy, childbirth, hospitalization and outpatient for mothers and children that is under the supervision of an obstetrician.
4. **Maternity House** is health care facility with a license as a maternity house, equipped with prenatal care, childbirth and examination of mothers and children which is under the supervision of a senior midwife.

5. **Poliklinik** adalah sarana kesehatan yang dipakai untuk pelayanan berobat jalan, biasanya berada di bawah pengawasan dokter/tenaga medis.
6. **Puskesmas (Pusat Kesehatan Masyarakat)** adalah unit pelaksana teknis dinas kesehatan kabupaten/ kota yang mempunyai fungsi utama sebagai penyelenggara pelayanan kesehatan tingkat pertama. Wilayah kerja puskesmas maksimal adalah satu kecamatan dan untuk dapat menjangkau wilayah kerjanya, puskesmas mempunyai jaringan pelayanan yang meliputi unit Puskesmas Pembantu (Pustu), unit Puskesmas Keliling (Puskel), dan unit bidan desa/komunitas (Peraturan Menteri Kesehatan RI No. 75 Tahun 2015 Tentang Pusat Kesehatan Masyarakat).
7. **Apotek** adalah suatu tempat tertentu yang digunakan untuk melakukan pekerjaan kefarmasian, dan penyaluran/penjualan obat atau bahan farmasi dan perbekalan kesehatan lainnya kepada masyarakat yang dikelola oleh tenaga apoteker (Peraturan Menteri Kesehatan RI No. 1332 Tahun 2002 Tentang Perubahan Atas Peraturan Menteri Kesehatan RI No. 922/MENKES/PER/X/1993 Tentang Ketentuan dan Tata Cara Pemberian Izin Apotek).
8. **Keluhan kesehatan** adalah keadaan seseorang yang mengalami gangguan kesehatan atau kejiwaan, baik karena penyakit akut, penyakit kronis, kecelakaan, kriminal, atau hal lain.
9. **Peristiwa tindak pidana yang dilaporkan** ialah setiap peristiwa yang diterima kepolisian dari laporan masyarakat, atau peristiwa dimana pelakunya tertangkap tangan oleh kepolisian.
10. **Jumlah tindak pidana** menggambarkan jumlah kasus tindak pidana yang terjadi pada kurun waktu tertentu.
11. **Resiko penduduk terjadi tindak pidana per 100.000 penduduk**
5. **Polyclinic** is a health facility in which to get outpatient services, usually under the control of doctor/medical personnel.
6. **Public Health Center** is technical implementation unit of regency health department that have the primary function as a first-level health care providers. The working area standard of public health center is one Sub District and to reach their working areas, public health centers have a service network covering subsidiary of public health center, mobile public health center units, and midwife units (Regulation of the Minister of Health of Indonesia Number 75 Year 2015 about Public Health Center).
7. **Pharmacy** is a specific place that is used for pharmaceutical jobs, and distribution/sale of drugs/ pharmaceuticals and other medical supplies to people that are administered by trained pharmacist (Regulation of the Minister of Health of Indonesia Number 1332 Year 2002 about the Changes of Regulation of the Minister of Health of Indonesia Number 922/MENKES/PER/X/1993 about Provision and Procedures for Administration of Licensed Pharmacies).
8. **Health complaint** is a condition where a person has health or mental problems because of acute illness, chronically illness, accident, crimes, or others.
9. **Reported crime incidence** includes all criminal cases reported and received by police office, and all crimes caught by police.
10. **Crime total** refers to the number of criminal cases occurring during a given period.
11. **The Risk of Crime Occuring per 100.000 peoples**

$$= \frac{\text{Jumlah tindak pidana tahun } t}{\text{Jumlah penduduk tahun } t} \times 100.000$$

Resiko penduduk terjadi tindak pidana per 100.000 penduduk mengindikasikan peluang penduduk berisiko terkena tindak pidana. Biasanya dinyatakan dalam setiap 100.000 penduduk.

12. Selang waktu terjadi tindak pidana tahun t

$$= \frac{365 \times 24 \times 60 \times 60}{\text{Jumlah tindak pidana tahun } t} \times (\text{detik})$$

Selang waktu terjadi tindak pidana tahun t mengindikasikan selang waktu terjadinya satu tindak kejahatan dengan kejahatan yang lain.

13. Persentase penyelesaian tindak pidana

$$= \frac{\text{Jumlah tindak pidana yang diselesaikan}}{\text{Jumlah peristiwa tindak pidana yang dilaporkan}} \times 100\%$$

14. Persentase penyelesaian peristiwa tindak pidana menyatakan persentase penyelesaian tindak pidana oleh polisi. Suatu tindak pidana dinyatakan sebagai kasus yang selesai di tingkat kepolisian, apabila:

- berkas perkaranya sudah siap untuk diserahkan atau telah diserahkan kepada kejaksaan;
- dalam hal delik aduan, pengaduannya dicabut dalam tenggang waktu yang telah ditentukan menurut undang-undang;
- telah diselesaikan oleh kepolisian berdasarkan azas *plichmatigheid* (kewajiban berdasarkan kewenangan hukum);
- kasus yang dimaksud tidak termasuk kompetensi kepolisian
- tersangka meninggal dunia;
- kasus kadaluwarsa.

$$= \frac{\text{Number of criminal cases year } t}{\text{Total population year } t} \times 100.000$$

Crime rate indicates the probability of population exposed to risk of crime, expressed in every 100,000 people.

12. Interval Between Criminal Acts

$$= \frac{365 \times 24 \times 60 \times 60}{\text{Number of criminal cases year } t} \times (\text{second})$$

Interval between criminal acts in certainly year (t), indicates the time interval between the occurrence of one crime with another crime

13. Crime clearance rate

$$= \frac{\text{Number of cleared criminal cases}}{\text{Number of reported criminal cases}} \times 100\%$$

14. Crime clearance rate refers to percentage of crime clearance by police. A criminal case is categorized as a cleared case by police, if:

- All documents are ready to submit or already submitted to justice court;
- In the case of attense that warrants complaint, the complaint was withdraw within a given period state in the law;
- The case was deared by police based on the principle of *plichmatigheid* (obligation on the basis of law outhority);
- The case was not the responsibility of police office;
- The suspect died;
- The case was out of date.

15. **Bencana Alam** adalah peristiwa atau serangkaian peristiwa yang mengancam dan mengganggu kehidupan/penghidupan masyarakat yang disebabkan oleh faktor alam antara lain berupa gempa bumi, tsunami, gunung meletus, banjir, kekeringan, angin topan, dan tanah longsor sehingga mengakibatkan kerugian materi maupun nonmateri.
16. **Korban meninggal** adalah orang yang dilaporkan tewas atau meninggal dunia akibat bencana.
17. **Korban hilang** adalah orang yang dilaporkan hilang atau tidak ditemukan atau tidak diketahui keberadaannya setelah terjadi bencana.
18. **Korban luka/sakit** adalah orang yang mengalami luka-luka atau sakit, dalam keadaan luka ringan, luka sedang maupun luka parah/berat, baik yang berobat jalan maupun rawat inap.
19. **Rusak Berat** adalah kriteria kerusakan yang mengakibatkan bangunan roboh atau sebagian besar komponen struktur rusak.
20. **Rusak sedang** adalah kriteria kerusakan yang mengakibatkan sebagian kecil komponen struktur rusak, dan komponen penunjang rusak namun bangunan masih tetap berdiri.
21. **Rusak ringan** adalah kriteria kerusakan yang mengakibatkan sebagian komponen struktur retak (struktur masih bisa digunakan) dan bangunan masih tetap berdiri.
15. **Natural Disaster** is an event or series of events that threaten and disrupt the lives and livelihoods caused by natural factors such as: earthquake, tsunami, volcanic eruption, flood, flash flood, drought, typhoon/cyclone, and landslide so it can lead to result in loss of material and non-material.
16. **Fatality** is a person reported killed or death in the wake of a disaster.
17. **Missing person** is a person reported missing or who cannot be located or who cannot be accounted for in the wake of a disaster.
18. **Casualty** is a person suffering injury or illness, in a state of light injury, moderate injury, or heavy injury, which is undergoing treatment as either an outpatient or inpatient.
19. **Severely damaged** is the criteria of damage that resulted most buildings collapsed or damaged its structural components
20. **Damaged** is the criteria of damage that resulted defective fraction of structural components and supporting components damaged, but the building still stands.
21. **Lightly damaged** is the criteria of damage that resulted partially cracked structural components, but the structure still can be used and the building still stands.

ULASAN**Pendidikan**

Menurut Kementerian Pendidikan dan Kebudayaan Kabupaten Jeneponto pada tahun 2019 terdapat 165 TK, 32 RA, 332 SD Sederajat, 117 SMP Sederajat, 78 SMA Sederajat, dan 5 Perguruan Tinggi.

Kesehatan

Pada tahun 2019 terdapat 1 Rumah Sakit di Jeneponto yang terletak di Kecamatan Binamu. Kemudian juga terdapat 19 Puskesmas, 520 Posyandu, 2 klinik, dan 3 Polindes yang tersebar di seluruh Kabupaten Jeneponto.

Selain didukung dengan fasilitas tersebut, Jeneponto memiliki tenaga kesehatan antara lain 271 Tenaga Keperawatan, 174 Tenaga Kebidanan, 45 Tenaga Kefarmasian, 75 Dokter.

Agama

Dari sisi agama, mayoritas penduduk Jeneponto beragama Islam menurut catatan Kementerian Agama Kabupaten Jeneponto terdapat 48 Protestan dan 13 katolik di Jeneponto. jumlah tempat peribadatan yaitu total 733 Masjid dan 338 Mushola.

DESCRIPTION**Education**

According to the Ministry of Education and Culture of Jeneponto Regency in 2019 there are 165 kindergartens, 32 Raudhatul Athfal, 332 elementary equivalents, 117 junior high school equivalents, 78 high school equivalents, and 4 universities.

Healthy

In 2019, there's only one Hospital established in Jeneponto located in SubSub District of Binamu. Then, there are 19 Public Health Centers, 520 Maternal & Child Health Centers, 2 Clinic and 3 Village Maternity spread in whole Jeneponto Regency.

Other than those facilities, Jeneponto owned Health Personnel which can be detailed as; 271 Nursing Personnel, 174 Midwifery Personnel, 45 Pharmacy Personel, 75 Doctors.

Religion

Islam is the largest faith in Jeneponto. According data in 2019, majority of population in Jeneponto embraced it as their faith. On the other hand, there are 48 protestant and 13 catholic. The count of places of worship are 733 mosques and 338 Mushola.

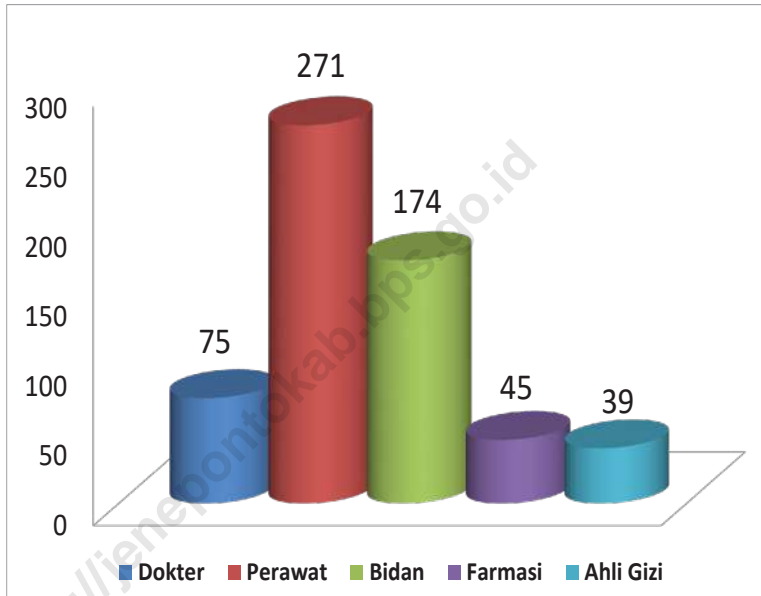
Gambar 4.1 Jumlah Sekolah Negeri Dan Swasta Di Kabupaten Jeneponto, 2019/2020
Figures 4.1 Number of State And Private Schools of Jeneponto Regency, 2019/2020



Sumber/Source : Kementerian Pendidikan dan Kebudayaan Kabupaten Jeneponto, 2019
Ministry of Education and Culture of Jeneponto Regency, 2019

Gambar 4.2
Figures

**Jumlah Tenaga Kesehatan Menurut Kecamatan di
Kabupaten Jeneponto, 2019**
*Number of Health Personel by Subdistrict in Jeneponto
Regency, 2019*



Sumber/Source: Dinas Kesehatan Kabupaten Jeneponto, 2019
Health Services of Jeneponto Regency, 2019

4.1 PENDIDIKAN EDUCATION

Tabel 4.1.1 **Jumlah Sekolah, Guru, dan Murid Taman Kanak-Kanak (TK) di Bawah Kementerian Pendidikan dan Kebudayaan Menurut Kecamatan di Kabupaten Jeneponto, 2019/2020**
Number of Schools, Teachers, and Pupils in Kindergarten Under The Ministry of Education and Culture by Subdistrict in Jeneponto Regency, 2019/2020

Kecamatan Subdistrict	Sekolah/Schools		
	Negeri Public	Swasta Private	Jumlah Total
(1)	(2)	(3)	(4)
Bangkala	1	12	13
Bangkala Barat	-	8	8
Tamalatea	1	16	17
Bontoramba	1	32	33
Binamu	2	21	23
Turatea	1	10	11
Batang	-	8	8
Arungkeke	-	20	20
Tarowang	-	11	11
Kelara	-	9	9
Rumbia	-	20	20
Jeneponto	6	167	173

Lanjutan Tabel/*Continued Table* 4.1.1

Kecamatan Subdistrict	Guru/Teachers		
	Negeri Public	Swasta Private	Jumlah Total
(1)	(5)	(6)	(7)
Bangkala	9	28	37
Bangkala Barat	-	14	14
Tamalatea	-	39	39
Bontoramba	7	73	80
Binamu	22	71	93
Turatea	11	28	39
Batang	-	34	34
Arungkeke	-	53	53
Tarowang	-	34	34
Kelara	-	19	19
Rumbia	-	47	47
Jeneponto	49	440	489

Lanjutan Tabel/*Continued Table* 4.1.1

Kecamatan Subdistrict	Murid/Pupils		
	Negeri Public	Swasta Private	Jumlah Total
(1)	(8)	(9)	(10)
Bangkala	51	451	502
Bangkala Barat	-	289	289
Tamalatea	42	936	978
Bontoramba	71	1 113	1 184
Binamu	207	838	1 045
Turatea	102	389	491
Batang	-	432	432
Arungkeke	-	687	687
Tarowang	-	477	477
Kelara	-	307	307
Rumbia	-	827	827
Jeneponto	473	6 746	7 219

Sumber/*Source*: Kementerian Pendidikan dan Kebudayaan, Sistem Data Pokok Pendidikan, data semester ganjil, 2019
 Ministry of Educations and Culture, Basic Education Data System, odd semester, 2019

Tabel
Table 4.1.2

Jumlah Sekolah, Guru, dan Murid Raudatul Athfal (RA) di Bawah Kementerian Agama Menurut Kecamatan di Kabupaten Jeneponto, 2019/2020
Number of Schools, Teachers, and Pupils in Raudatul Athfal (RA) Under The Ministry of Religious Affairs by Subdistrict in Jeneponto Regency, 2019/2020

Kecamatan Subdistrict	Sekolah/Schools	
	2018/2019	2019/2020
(1)	(2)	(3)
Bangkala	-	5
Bangkala Barat	-	-
Tamalatea	-	5
Bontoramba	-	5
Binamu	-	10
Turatea	-	2
Batang	-	1
Arungkeke	-	1
Tarowang	-	1
Kelara	-	1
Rumbia	-	1
Jeneponto	29	32

Lanjutan Tabel/*Continued Table 4.1.2*

Kecamatan Subdistrict	Guru/Teachers	
	2018/2019	2019/2020
(1)	(4)	(5)
Bangkala	-	20
Bangkala Barat	-	-
Tamalatea	-	15
Bontoramba	-	14
Binamu	-	36
Turatea	-	8
Batang	-	3
Arungkeke	-	2
Tarowang	-	2
Kelara	-	6
Rumbia	-	4
Jeneponto	83	110

Lanjutan Tabel/*Continued Table 4.1.2*

Kecamatan Subdistrict	Murid/Pupils	
	2018/2019	2019/2020
(1)	(6)	(7)
Bangkala	-	280
Bangkala Barat	-	-
Tamalatea	-	206
Bontoramba	-	140
Binamu	-	290
Turatea	-	19
Batang	-	-
Arungkeke	-	23
Tarowang	-	37
Kelara	-	38
Rumbia	-	18
Jeneponto	944	1 051

Sumber/*Source*: Kantor Kementerian Agama Kabupaten Jeneponto, Data Semester Ganjil 2019
Office of Department of Religion Affairs of Jeneponto Regency, Odd Semester 2019

Tabel
Table 4.1.3

Jumlah Sekolah, Guru, dan Murid Sekolah Dasar (SD) di Bawah Kementerian Pendidikan dan Kebudayaan Menurut Kecamatan di Kabupaten Jeneponto, 2019/2020
Number of Schools, Teachers, and Pupils in Primary Schools Under The Ministry of Education and Culture by Subdistrict in Jeneponto Regency, 2019/2020

Kecamatan Subdistrict	Sekolah/Schools		
	Negeri Public	Swasta Private	Jumlah Total
(1)	(2)	(3)	(4)
Bangkala	46	-	46
Bangkala Barat	26	-	26
Tamalatea	30	-	30
Bontoramba	28	1	29
Binamu	30	3	33
Turatea	22	-	22
Batang	16	-	16
Arungkeke	14	-	14
Tarowang	18	-	18
Kelara	25	-	25
Rumbia	29	-	29
Jeneponto	284	4	288

Lanjutan Tabel/*Continued Table* 4.1.3

Kecamatan <i>Subdistrict</i>	Guru/ <i>Teachers</i>		
	Negeri <i>Public</i>	Swasta <i>Private</i>	Jumlah <i>Total</i>
(1)	(5)	(6)	(7)
Bangkala	468	-	468
Bangkala Barat	259	-	259
Tamalatea	333	-	333
Bontoramba	278	7	285
Binamu	428	31	459
Turatea	274	-	274
Batang	187	-	187
Arungkeke	160	-	160
Tarowang	184	-	184
Kelara	255	-	255
Rumbia	239	-	239
Jeneponto	3 065	38	3 103

Lanjutan Tabel/Continued Table 4.1.3

Kecamatan Subdistrict	Murid/Pupils		
	Negeri Public	Swasta Private	Jumlah Total
(1)	(8)	(9)	(10)
Bangkala	5 684	-	5 684
Bangkala Barat	3 177	-	3 177
Tamalatea	5 300	-	5 300
Bontoramba	3 957	115	4 072
Binamu	6 246	461	6 707
Turatea	3 198	-	3 198
Batang	2 197	-	2 197
Arungkeke	2 223	-	2 223
Tarowang	2 778	-	2 778
Kelara	2 973	-	2 973
Rumbia	3 003	-	3 003
Jeneponto	40 736	576	41 312

Sumber/Source: Kementerian Pendidikan dan Kebudayaan, Sistem Data Pokok Pendidikan, data semester ganjil, 2019
 Ministry of Educations and Culture, Basic Education Data System, odd semester, 2019

Tabel
Table 4.1.4

Jumlah Sekolah, Guru, dan Murid Madrasah Ibtidaiyah (MI) di Bawah Kementerian Agama Menurut Kecamatan di Kabupaten Jeneponto, 2019/2020
Number of Schools, Teachers, and Pupils in Madrasah Ibtidaiyah (MI) Under The Ministry of Religious Affairs by Subdistrict in Jeneponto Regency, 2019/2020

Kecamatan Subdistrict	Sekolah/Schools		
	Negeri Public	Swasta Private	Jumlah Total
(1)	(2)	(3)	(4)
Bangkala	2	11	13
Bangkala Barat	1	2	3
Tamalatea	-	2	2
Bontoramba	-	4	4
Binamu	-	6	6
Turatea	-	4	4
Batang	-	2	2
Arungkeke	-	3	3
Tarowang	1	3	4
Kelara	-	1	1
Rumbia	-	2	2
Jeneponto	4	40	44

Lanjutan Tabel/*Continued Table* 4.1.4

Kecamatan <i>Subdistrict</i>	Guru/Teachers		
	Negeri <i>Public</i>	Swasta <i>Private</i>	Jumlah <i>Total</i>
(1)	(5)	(6)	(7)
Bangkala	47	119	166
Bangkala Barat	21	19	40
Tamalatea	-	32	32
Bontoramba	-	46	46
Binamu	-	62	62
Turatea	-	37	37
Batang	-	21	21
Arungkeke	-	15	15
Tarowang	22	34	56
Kelara	-	9	9
Rumbia	-	14	14
Jeneponto	90	408	498

Lanjutan Tabel/*Continued Table* 4.1.4

Kecamatan <i>Subdistrict</i>	Murid/ <i>Pupils</i>		
	Negeri <i>Public</i>	Swasta <i>Private</i>	Jumlah <i>Total</i>
(1)	(8)	(9)	(10)
Bangkala	370	1 066	1 436
Bangkala Barat	250	104	354
Tamalatea	-	200	200
Bontoramba	-	298	298
Binamu	-	506	506
Turatea	-	338	338
Batang	-	110	110
Arungkeke	-	248	248
Tarowang	161	223	384
Kelara	-	114	114
Rumbia	-	215	215
Jeneponto	781	3 422	4 203

Sumber/*Source*: Kantor Kementerian Agama Kabupaten Jeneponto, Data Semester Ganjil 2019
Office of Department of Religion Affairs of Jeneponto Regency, Odd Semester 2019

Tabel
Table 4.1.5

Jumlah Sekolah, Guru, dan Murid Sekolah Menengah Pertama (SMP) di Bawah Kementerian Pendidikan dan Kebudayaan Menurut Kecamatan di Kabupaten Jeneponto, 2019/2020

Number of Schools, Teachers, and Pupils in Junior High Schools Under The Ministry of Education and Culture by Subdistrict in Jeneponto Regency, 2019/2020

Kecamatan Subdistrict	Sekolah/Schools		
	Negeri Public	Swasta Private	Jumlah Total
(1)	(2)	(3)	(4)
Bangkala	8	-	8
Bangkala Barat	9	-	9
Tamalatea	7	3	10
Bontoramba	7	2	9
Binamu	10	2	12
Turatea	7	1	8
Batang	2	-	2
Arungkeke	2	-	2
Tarowang	3	1	4
Kelara	4	-	4
Rumbia	6	2	8
Jeneponto	65	11	76

Lanjutan Tabel/*Continued Table* 4.1.5

Kecamatan <i>Subdistrict</i>	Guru/Teachers		
	Negeri <i>Public</i>	Swasta <i>Private</i>	Jumlah <i>Total</i>
(1)	(5)	(6)	(7)
Bangkala	145	-	145
Bangkala Barat	112	-	112
Tamalatea	137	22	159
Bontoramba	117	13	130
Binamu	209	10	219
Turatea	102	8	110
Batang	38	-	38
Arungkeke	44	-	44
Tarowang	57	7	64
Kelara	67	-	67
Rumbia	69	12	81
Jeneponto	1 097	72	1 169

Lanjutan Tabel/*Continued Table 4.1.5*

Kecamatan <i>Subdistrict</i>	Murid/ <i>Pupils</i>		
	Negeri <i>Public</i>	Swasta <i>Private</i>	Jumlah <i>Total</i>
(1)	(8)	(9)	(10)
Bangkala	1 891	1 891	1 891
Bangkala Barat	1 031	1 031	1 031
Tamalatea	1 701	1 701	1 891
Bontoramba	1 293	1 293	1 434
Binamu	2 669	2 669	2 822
Turatea	864	864	908
Batang	391	391	391
Arungkeke	581	581	581
Tarowang	797	797	813
Kelara	791	791	791
Rumbia	827	827	1 067
Jeneponto	12 836	784	13 620

Sumber/*Source*: Kementerian Pendidikan dan Kebudayaan, Sistem Data Pokok Pendidikan, data semester ganjil, 2019
 Ministry of Educations and Culture, Basic Education Data System, odd semester, 2019

Tabel
Table 4.1.6

Jumlah Sekolah, Guru, dan Murid Madrasah Tsanawiyah (MTs) di Bawah Kementerian Agama Menurut Kecamatan di Kabupaten Jeneponto, 2019/2020
Number of Schools, Teachers, and Pupils in Madrasah Tsanawiyah (MTs) Under The Ministry of Religious Affairs by Subdistrict in Jeneponto Regency, 2019/2020

Kecamatan Subdistrict	Sekolah/Schools		
	Negeri Public	Swasta Private	Jumlah Total
(1)	(2)	(3)	(4)
Bangkala	1	9	10
Bangkala Barat	1	2	3
Tamalatea	-	6	6
Bontoramba	-	4	4
Binamu	1	4	5
Turatea	-	8	8
Batang	-	3	3
Arungkeke	-	2	2
Tarowang	-	5	5
Kelara	1	3	4
Rumbia	-	4	4
Jeneponto	4	50	54

Lanjutan Tabel/*Continued Table* 4.1.6

Kecamatan Subdistrict	Guru/Teachers		
	Negeri Public	Swasta Private	Jumlah Total
(1)	(5)	(6)	(7)
Bangkala	27	113	140
Bangkala Barat	35	23	58
Tamalatea	-	126	126
Bontoramba	-	63	63
Binamu	61	59	120
Turatea	-	125	125
Batang	-	37	37
Arungkeke	-	43	43
Tarowang	-	74	74
Kelara	67	34	101
Rumbia	-	64	64
Jeneponto	190	761	951

Lanjutan Tabel/*Continued Table* 4.1.6

Kecamatan <i>Subdistrict</i>	Murid/ <i>Pupils</i>		
	Negeri <i>Public</i>	Swasta <i>Private</i>	Jumlah <i>Total</i>
(1)	(8)	(9)	(10)
Bangkala	251	850	1 101
Bangkala Barat	298	222	520
Tamalatea	-	873	873
Bontoramba	-	462	462
Binamu	1 045	420	1 465
Turatea	-	844	844
Batang	-	549	549
Arungkeke	-	547	547
Tarowang	-	536	536
Kelara	805	204	1 009
Rumbia	-	412	412
Jeneponto	2 399	5 919	8 318

Sumber/*Source*: Kantor Kementerian Agama Kabupaten Jeneponto, Data Semester Ganjil 2019
Office of Department of Religion Affairs of Jeneponto Regency, Odd Semester 2019

Tabel
Table 4.1.7

Jumlah Sekolah, Guru, dan Murid Sekolah Menengah Atas (SMA) di Bawah Kementerian Pendidikan dan Kebudayaan Menurut Kecamatan di Kabupaten Jeneponto, 2019/2020
Number of Schools, Teachers, and Pupils in Senior High Schools Under The Ministry of Education and Culture by Subdistrict in Jeneponto Regency, 2019/2020

Kecamatan Subdistrict	Sekolah/Schools		
	Negeri Public	Swasta Private	Jumlah Total
(1)	(2)	(3)	(4)
Bangkala	1	-	1
Bangkala Barat	1	-	1
Tamalatea	2	3	5
Bontoramba	2	1	3
Binamu	3	2	5
Turatea	1	1	2
Batang	1	-	1
Arungkeke	1	-	1
Tarowang	-	-	-
Kelara	1	-	1
Rumbia	1	2	3
Jeneponto	14	9	23

Lanjutan Tabel/*Continued Table* 4.1.7

Kecamatan <i>Subdistrict</i>	Guru/Teachers		
	Negeri <i>Public</i>	Swasta <i>Private</i>	Jumlah <i>Total</i>
(1)	(5)	(6)	(7)
Bangkala	36	-	36
Bangkala Barat	36	-	36
Tamalatea	73	30	103
Bontoramba	54	5	59
Binamu	119	7	126
Turatea	27	18	45
Batang	46	-	46
Arungkeke	21	-	21
Tarowang	-	-	-
Kelara	59	-	59
Rumbia	15	17	32
Jeneponto	486	77	563

Lanjutan Tabel/Continued Table 4.1.7

Kecamatan Subdistrict	Murid/Pupils		
	Negeri Public	Swasta Private	Jumlah Total
(1)	(8)	(9)	(10)
Bangkala	617	-	617
Bangkala Barat	590	-	590
Tamalatea	1 079	326	1 405
Bontoramba	827	113	940
Binamu	1 705	195	1 900
Turatea	415	281	696
Batang	781	-	781
Arungkeke	175	-	175
Tarowang	-	-	-
Kelara	968	-	968
Rumbia	155	233	388
Jeneponto	7 312	1 148	8 460

Sumber/Source: Kementerian Pendidikan dan Kebudayaan, Sistem Data Pokok Pendidikan, data semester ganjil, 2019
 Ministry of Educations and Culture, Basic Education Data System, odd semester, 2019

Tabel
Table 4.1.8

Jumlah Sekolah, Guru, dan Murid Sekolah Menengah Kejuruan (SMK) di Bawah Kementerian Pendidikan dan Kebudayaan Menurut Kecamatan di Kabupaten Jeneponto, 2019/2020

Number of Schools, Teachers, and Pupils in Vocational High Schools Under The Ministry of Education and Culture by Subdistrict in Jeneponto Regency, 2019/2020

Kecamatan Subdistrict	Sekolah/Schools		
	Negeri Public	Swasta Private	Jumlah Total
(1)	(2)	(3)	(4)
Bangkala	1	1	2
Bangkala Barat	1	-	1
Tamalatea	1	2	3
Bontoramba	1	1	2
Binamu	3	5	8
Turatea	-	-	-
Batang	-	-	-
Arungkeke	1	-	1
Tarowang	-	2	2
Kelara	1	-	1
Rumbia	1	-	1
Jeneponto	10	11	21

Lanjutan Tabel/*Continued Table 4.1.8*

Kecamatan <i>Subdistrict</i>	Guru/Teachers		
	Negeri <i>Public</i>	Swasta <i>Private</i>	Jumlah <i>Total</i>
(1)	(5)	(6)	(7)
Bangkala	46	11	57
Bangkala Barat	26	-	26
Tamalatea	29	26	55
Bontoramba	28	2	30
Binamu	127	28	155
Turatea	-	-	-
Batang	-	-	-
Arungkeke	16	-	16
Tarowang	-	10	10
Kelara	16	-	16
Rumbia	30	-	30
Jeneponto	318	77	395

Lanjutan Tabel/*Continued Table* 4.1.8

Kecamatan <i>Subdistrict</i>	Murid/ <i>Pupils</i>		
	Negeri <i>Public</i>	Swasta <i>Private</i>	Jumlah <i>Total</i>
(1)	(8)	(9)	(10)
Bangkala	782	103	885
Bangkala Barat	386	-	386
Tamalatea	192	291	483
Bontoramba	223	48	271
Binamu	1 754	365	2 119
Turatea	-	-	-
Batang	-	-	-
Arungkeke	179	-	179
Tarawang	-	85	85
Kelara	238	-	238
Rumbia	566	-	566
Jeneponto	4 320	892	5 212

Sumber/*Source*: Kementerian Pendidikan dan Kebudayaan, Sistem Data Pokok Pendidikan, data semester ganjil, 2019
Ministry of Educations and Culture, Basic Education Data System, odd semester, 2019

Tabel
Table 4.1.9

Jumlah Sekolah, Guru, dan Murid Madrasah Aliyah (MA) di Bawah Kementerian Agama Menurut Kecamatan di Kabupaten Jeneponto, 2019/2020
Number of Schools, Teachers, and Pupils in Madrasah Aliyah (MA) Under the Ministry of Religious Affairs by Subdistrict in Jeneponto Regency, 2019/2020

Kecamatan Subdistrict	Sekolah/Schools		
	Negeri Public	Swasta Private	Jumlah Total
(1)	(2)	(3)	(4)
Bangkala	-	5	5
Bangkala Barat	-	1	1
Tamalatea	-	5	5
Bontoramba	-	2	2
Binamu	1	2	3
Turatea	-	5	5
Batang	-	2	2
Arungkeke	-	2	2
Tarawang	-	4	4
Kelara	-	2	2
Rumbia	-	3	3
Jeneponto	1	33	34

Lanjutan Tabel/*Continued Table* 4.1.9

Kecamatan <i>Subdistrict</i>	Guru/Teachers		
	Negeri <i>Public</i>	Swasta <i>Private</i>	Jumlah <i>Total</i>
(1)	(5)	(6)	(7)
Bangkala	-	71	71
Bangkala Barat	-	11	11
Tamalatea	-	82	82
Bontoramba	-	46	46
Binamu	65	23	88
Turatea	-	74	74
Batang	-	28	28
Arungkeke	-	36	36
Tarowang	-	56	56
Kelara	-	18	18
Rumbia	-	31	31
Jeneponto	65	476	541d

Lanjutan Tabel/*Continued Table* 4.1.9

Kecamatan <i>Subdistrict</i>	Murid/ <i>Pupils</i>		
	Negeri <i>Public</i>	Swasta <i>Private</i>	Jumlah <i>Total</i>
(1)	(8)	(9)	(10)
Bangkala	-	606	606
Bangkala Barat	-	174	174
Tamalatea	-	496	496
Bontoramba	-	241	241
Binamu	798	199	997
Turatea	-	513	513
Batang	-	288	288
Arungkeke	-	417	417
Tarawang	-	433	433
Kelara	-	102	102
Rumbia	-	318	318
Jeneponto	798	3 787	4 585

Sumber/*Source*: Kantor Kementerian Agama Kabupaten Jeneponto, Data Semester Ganjil 2019
Office of Department of Religion Affairs of Jeneponto Regency, Odd Semester 2019

Tabel
Table 4.1.10

Jumlah Desa¹/Kelurahan yang Memiliki Fasilitas Sekolah Menurut Kecamatan dan Tingkat Pendidikan di Kabupaten Jeneponto, (PODES 2014, 2018, 2019)
Number of Villages¹ Having Educational Facilities by Subdistrict and Educational Level in Jeneponto Regency, (PODES 2014, 2018, 2019)

Kecamatan Subdistrict	SD/MI Primary School		
	(2014)	(2018)	(2019)
(1)	(2)	(3)	(4)
Bangkala	14	14	14
Bangkala Barat	8	8	8
Tamalatea	12	12	12
Bontoramba	12	12	12
Binamu	13	13	13
Turatea	11	11	11
Batang	6	6	6
Arungkeke	7	7	7
Tarowang	8	8	8
Kelara	10	10	10
Rumbia	12	12	12
Kabupaten Jeneponto	113	113	113

Lanjutan Tabel/Continued Table 4.1.10

Kecamatan Subdistrict	SMP Junior High School		
	(2014)	(2018)	(2019)
(1)	(5)	(6)	(7)
Bangkala	10	11	11
Bangkala Barat	7	7	7
Tamalatea	7	8	8
Bontoramba	8	9	8
Binamu	10	10	10
Turatea	10	10	10
Batang	4	4	4
Arungkeke	4	4	4
Tarowang	5	5	5
Kelara	6	6	6
Rumbia	9	8	8
Kabupaten Jeneponto	80	82	81

Lanjutan Tabel/*Continued Table* 4.1.10

Kecamatan Subdistrict	SMA Senior High School		
	(2014)	(2018)	(2019)
(1)	(8)	(9)	(10)
Bangkala	6	5	5
Bangkala Barat	2	2	2
Tamalatea	6	6	5
Bontoramba	4	4	4
Binamu	5	7	6
Turatea	5	9	7
Batang	3	2	3
Arungkeke	3	4	2
Tarowang	3	4	3
Kelara	3	3	3
Rumbia	1	4	5
Kabupaten Jeneponto	41	50	45

Lanjutan Tabel/Continued Table 4.1.10

Kecamatan Subdistrict	SMK Vocational School		
	(2014)	(2018)	(2019)
(1)	(11)	(12)	(13)
Bangkala	2	2	2
Bangkala Barat	1	1	1
Tamalatea	1	2	3
Bontoramba	1	2	2
Binamu	4	5	5
Turatea	–	1	–
Batang	–	–	–
Arungkeke	1	1	1
Tarawang	–	1	1
Kelara	1	1	1
Rumbia	1	1	1
Kabupaten Jeneponto	12	17	17

Lanjutan Tabel/*Continued Table* 4.1.10

Kecamatan <i>Subdistrict</i>	Perguruan Tinggi <i>University</i>		
	(2014)	(2018)	(2019)
(1)	(14)	(15)	(16)
Bangkala	–	–	–
Bangkala Barat	–	–	–
Tamalatea	2	2	1
Bontoramba	–	–	–
Binamu	3	3	3
Turatea	–	–	–
Batang	–	–	–
Arungkeke	–	–	–
Tarowang	1	1	–
Kelara	–	–	–
Rumbia	–	–	–
Kabupaten Jeneponto	6	6	4

Sumber/*Source*: Badan Pusat Statistik Kabupaten Jeneponto, Pendataan Potensi Desa
Statistics of Jeneponto Regency, Village Potential Data Collection

Tabel 4.1.11 **Jumlah Lulusan Sekolah Dasar Negeri Dan Swasta Menurut Kecamatan di Kabupaten Jeneponto, 2018/2019**
Table *Number of Graduated Students of State/Private Primary School by Subdistrict in Jeneponto Regency, 2018/2019*

Kecamatan Subdistrict	Laki-Laki Male	Perempuan Female	Jumlah Total
(1)	(2)	(3)	(4)
Bangkala	465	437	902
Bangkala Barat	228	251	479
Tamalatea	423	436	859
Bontoramba	328	288	616
Binamu	559	550	1 109
Turatea	264	254	518
Batang	189	191	380
Arungkeke	206	193	399
Tarowang	183	186	369
Kelara	219	237	456
Rumbia	233	199	432
Kabupaten Jeneponto	3 297	3 222	6 519

Sumber/Source: Dinas Pendidikan dan Kebudayaan Kabupaten Jeneponto, 2019
 Department of Education and Culture of Jeneponto Regency, 2019

Tabel
Table 4.1.12

Jumlah Lulusan Sekolah Madrasah Ibtidaiyah Negeri Dan Swasta Menurut Kecamatan di Kabupaten Jeneponto, 2018/2019
Number of Graduated Students of State/Private Islamic Primary School by Subdistrict in Jeneponto Regency, 2018/2019

Kecamatan Subdistrict	Laki-Laki Male	Perempuan Female	Jumlah Total
(1)	(2)	(3)	(4)
Bangkala	140	147	287
Bangkala Barat	-	-	-
Tamalatea	87	83	170
Bontoramba	40	47	87
Binamu	247	257	504
Turatea	58	38	96
Batang	10	12	22
Arungkeke	13	12	25
Tarowang	19	13	32
Kelara	10	13	23
Rumbia	21	16	37
Kabupaten Jeneponto	645	638	1 283

Sumber/Source: Dinas Pendidikan dan Kebudayaan Kabupaten Jeneponto, 2019
Department of Education and Culture of Jeneponto Regency, 2019

Tabel 4.1.13 **Jumlah Lulusan Sekolah Lanjutan Pertama Negeri Dan Swasta Menurut Kecamatan di Kabupaten Jeneponto, 2018/2019**
Number of Graduated Students of State/Private Junior High School by Subdistrict in Jeneponto Regency, 2018/2019

Kecamatan Subdistrict	Terdaftar Registered	Ikut Participate	Tidak Ikut Not Participate	Lulus Pass	Tidak Lulus Not Pass
(1)	(2)	(3)	(4)	(5)	(6)
Bangkala	591	564	27	566	27
Bangkala Barat	361	323	41	330	40
Tamalatea	549	529	21	529	21
Bontoramba	459	427	32	427	32
Binamu	833	811	22	806	22
Turatea	334	312	19	309	19
Batang	126	121	5	121	5
Arungkeke	164	163	1	163	1
Tarowang	272	245	27	246	26
Kelara	214	197	20	194	20
Rumbia	326	303	14	311	14
Kabupaten Jeneponto	4 229	3 995	229	4 002	227

Sumber/Source: Dinas Pendidikan dan Kebudayaan Kabupaten Jeneponto, 2019
 Department of Education and Culture of Jeneponto Regency, 2019

Tabel
Table 4.1.14**Jumlah Lulusan Sekolah Madrasah Tsanawiyah Negeri Dan Swasta Menurut Kecamatan di Kabupaten Jeneponto, 2018/2019**
Number of Graduated Students of State/Private Islamic Junior High School by Subdistrict in Jeneponto Regency, 2018/2019

Kecamatan Subdistrict	Laki-Laki Male	Perempuan Female	Jumlah Total
(1)	(2)	(3)	(4)
Bangkala	102	141	243
Bangkala Barat	71	74	145
Tamalatea	163	173	336
Bontoramba	96	99	195
Binamu	215	232	447
Turatea	127	131	258
Batang	48	56	104
Arungkeke	66	71	137
Tarowang	83	86	169
Kelara	125	187	312
Rumbia	64	88	152
Kabupaten Jeneponto	1 160	1 338	2 498

Sumber/Source: Kantor Kementerian Agama Kabupaten Jeneponto, 2019
Office of Department of Religion Affairs of Jeneponto Regency, 2019

Tabel 4.1.15 Jumlah Lulusan Sekolah Madrasah Aliyah Negeri Dan Swasta Menurut Kecamatan di Kabupaten Jeneponto, 2018/2019
Number of Graduated Students of State/Private Islamic Senior High School by Subdistrict in Jeneponto Regency, 2018/2019

Kecamatan Subdistrict	Laki-Laki Male	Perempuan Female	Jumlah Total
(1)	(2)	(3)	(4)
Bangkala	54	65	119
Bangkala Barat	17	20	37
Tamalatea	87	89	196
Bontoramba	41	43	84
Binamu	145	125	270
Turatea	85	97	182
Batang	58	63	121
Arungkeke	76	64	140
Tarowang	52	63	115
Kelara	29	37	66
Rumbia	49	51	100
Kabupaten Jeneponto	693	717	1410

Sumber/Source: Kantor Kementerian Agama Kabupaten Jeneponto, 2019
 Office of Department of Religion Affairs of Jeneponto Regency, 2019

Tabel
Table 4.1.16**Jumlah Mahasiswa Perguruan Tinggi Di Rinci Menurut Perguruan Tinggi Dan Jenis Kelamin di Kabupaten Jeneponto, 2018/2019**
Number of University/College Students by Colleges and Sex in Jeneponto Regency, 2018/2019

Kecamatan Subdistrict	Laki-Laki Male	Perempuan Female	Jumlah Total
(1)	(2)	(3)	(4)
STKIP School of Teachers and Educations Science	598	1 356	1 954
STIE YAPTI / School of Economic Sciences YAPTI	708	835	1 543
STAI DDI / School of Islamic Sciences DDI	241	389	630
STAI YAPNAS / School of Islamic Sciences YAPNAS	69	147	216
IAI AL AMANAH / School of Islamic Sciences AL AMANAH	541	675	1 216
Kabupaten Jeneponto	2 157	3 402	5 559

Sumber/Source: Data Diolah dari Masing-Masing Perguruan Tinggi, 2019
Data Processed from the Said University/ colleges, 2019

Tabel 4.1.17 Jumlah Dosen Tenaga Pengajar Menurut Klasifikasi Tenaga Pengajar Di Kabupaten Jeneponto, 2018/2019
Number of Teacher By Their Education Background Level And Position In Jeneponto Regency, 2018/2019

Kecamatan Subdistrict	Klasifikasi Pendidikan Tenaga Pengajar Classification of Education Lecturer						Guru Besar Professor	Jumlah Total
	S1		S2		S3			
	Lk	Pr	Lk	Pr	Lk	Pr		
(1)	(2)	(3)	(4)	(5)	(6)	(7)	(8)	(9)
STKIP School of Teachers and Educations Science	-	-	15	21	-	-	-	36
STIE YAPTI / School of Economic Sciences YAPTI	-	-	17	11	3	-	-	31
STAI DDI / School of Islamic Sciences DDI	5	-	29	10	-	-	-	44
STAI YAPNAS / School of Islamic Sciences YAPNAS	-	-	20	10	1	-	-	31
IAI AL AMANAH / School of Islamic Sciences AL AMANAH	-	-	29	8	8	1	1	47
Kabupaten Jeneponto	5	0	110	60	12	1	1	189

Sumber/Source: Data Diolah dari Masing-Masing Perguruan Tinggi, 2019
 Data Processed from the Said University/ colleges, 2019

4.2 KESEHATAN HEALTH

Tabel 4.2.1 **Jumlah Desa¹/Kelurahan Yang Memiliki Sarana Kesehatan Menurut Kecamatan di Kabupaten Jeneponto, (PODES 2014, 2018, 2019)**
Number of Villages¹ Having Health Facilities by Subdistrict in Jeneponto Regency, (PODES 2014, 2018, 2019)

Kecamatan Subdistrict	Rumah Sakit Hospital		
	(2014)	(2018)	(2019)
(1)	(2)	(3)	(4)
Bangkala	-	-	-
Bangkala Barat	-	-	-
Tamalatea	-	-	-
Bontoramba	-	-	-
Binamu	1	1	1
Turatea	-	-	-
Batang	-	-	-
Arungkeke	-	-	-
Tarowang	-	-	-
Kelara	-	-	-
Rumbia	-	-	-
Kabupaten Jeneponto	1	1	1

Lanjutan Tabel/*Continued Table 4.2.1*

Kecamatan <i>Subdistrict</i>	Rumah Sakit Bersalin <i>Maternity Hospital</i>		
	(2014)	(2018)	(2019)
(1)	(2)	(3)	(4)
Bangkala	-	-	-
Bangkala Barat	-	-	-
Tamalatea	-	-	-
Bontoramba	-	-	-
Binamu	-	-	-
Turatea	-	-	-
Batang	-	-	-
Arungkeke	-	-	-
Tarowang	-	-	-
Kelara	-	-	-
Rumbia	-	-	-
Kabupaten Jeneponto	-	-	-

Lanjutan Tabel/*Continued Table* 4.2.1

Kecamatan <i>Subdistrict</i>	Poliklinik <i>Polyclinic</i>		
	(2014)	(2018)	(2019)
(1)	(2)	(3)	(4)
Bangkala	1	1	-
Bangkala Barat	-	-	-
Tamalatea	-	-	-
Bontoramba	-	-	-
Binamu	-	-	-
Turatea	1	1	-
Batang	-	-	-
Arungkeke	-	-	-
Tarowang	-	-	-
Kelara	-	-	-
Rumbia	-	-	-
Kabupaten Jeneponto	2	2	-

Lanjutan Tabel/Continued Table 4.2.1

Kecamatan Subdistrict	Puskesmas Public Health Center		
	(2014)	(2018)	(2019)
(1)	(2)	(3)	(4)
Bangkala	2	2	2
Bangkala Barat	2	3	2
Tamalatea	1	1	1
Bontoramba	1	2	2
Binamu	3	3	3
Turatea	2	2	2
Batang	1	1	1
Arungkeke	1	1	1
Tarawang	2	2	2
Kelara	1	1	1
Rumbia	2	2	2
Kabupaten Jeneponto	18	20	19

Lanjutan Tabel/*Continued Table* 4.2.1

Kecamatan <i>Subdistrict</i>	Puskesmas Pembantu <i>Subsidiary of Public Health Center</i>		
	(2014)	(2018)	(2019)
(1)	(2)	(3)	(4)
Bangkala	9	11	9
Bangkala Barat	6	7	6
Tamalatea	9	11	11
Bontoramba	8	10	8
Binamu	3	2	2
Turatea	8	9	7
Batang	3	4	4
Arungkeke	2	5	2
Tarowang	3	4	1
Kelara	6	6	5
Rumbia	5	5	5
Kabupaten Jeneponto	62	74	60

Lanjutan Tabel/*Continued Table 4.2.1*

Kecamatan Subdistrict	Apotek Pharmacy		
	(2014)	(2018)	(2019)
(1)	(2)	(3)	(4)
Bangkala	1	4	1
Bangkala Barat	1	4	1
Tamalatea	–	1	2
Bontoramba	–	–	1
Binamu	2	5	4
Turatea	–	3	2
Batang	–	1	1
Arungkeke	–	–	–
Tarawang	1	–	–
Kelara	–	1	1
Rumbia	1	1	1
Kabupaten Jeneponto	6	20	14

Sumber/*Source*: Badan Pusat Statistik Kabupaten Jeneponto, Pendataan Potensi Desa
Statistics of Jeneponto Regency, Village Potential Data Collection

Tabel
Table 4.2.2**Jumlah Tenaga Kesehatan Menurut Kecamatan di
Kabupaten Jeneponto, (2019)**
**Number of Medical Personnel by Subdistrict in Jeneponto
Regency, (2019)**

Kecamatan Subdistrict	Dokter Doctor	Perawat Nurse	Bidan Midwife	Farmasi Pharma- ceutical	Ahli Gizi Nutritionist
(1)	(2)	(3)	(4)	(5)	(6)
Bangkala	4	22	22	1	4
Bangkala Barat	5	23	15	2	3
Tamalatea	3	19	13	1	2
Bontoramba	4	11	14	2	1
Binamu	41	129	34	29	17
Turatea	5	17	18	1	3
Batang	1	8	9	1	1
Arungkeke	2	7	11	1	1
Tarowang	4	12	13	4	3
Kelara	2	11	10	1	2
Rumbia	4	12	15	2	2
Kabupaten Jeneponto	75	271	174	45	39

Sumber/Source: Dinas Kesehatan Kabupaten Jeneponto, 2019
Health Services of Jeneponto Regency, 2019

Tabel
Table 4.2.3

Persentase Penduduk yang Mempunyai Keluhan Kesehatan dan Mengakibatkan Terganggunya Kegiatan Menurut Jenis Kelamin dan Pengeluaran Perkapita di Kabupaten Jeneponto, 2019

Percentage of People Who Had Health Complaint and Disruption of Activities According to Gender and Per capita Expenditures in Jeneponto Regency, 2019

Jeneponto		Apakah mempunyai keluhan kesehatan dan mengakibatkan terganggunya kegiatan?		Total
		Ya	Tidak	
(1)		(2)	(3)	(4)
Jenis Kelamin	Laki-laki	14,58	85,42	100
	Perempuan	15,64	84,36	100
Distribusi Total Pengeluaran per Kapita Sebulan by Kabupaten	40 persen bawah	14,04	85,96	100
	40 persen menengah	15,99	84,01	100
	20 persen atas	15,61	84,39	100
Kabupaten Jeneponto		15,13	84,87	100

Sumber/Source: BPS, Survei Sosial Ekonomi Nasional (Susenas), 2019
BPS-Statistics Indonesia, National Socioeconomic Survey, 2019

Tabel
Table 4.2.4

Jumlah Rumah Sakit Umum, Rumah Sakit Khusus, Rumah Sakit/Rumah Bersalin, Puskesmas, Klinik/Balai Kesehatan, Posyandu, dan Polindes Menurut Kecamatan di Kabupaten Jeneponto, 2019

Number of General Hospital, Special Hospital, Maternity Hospital and Public Health Center, Medical Clinic, Integrated Service Post, Village maternity Cottage by Subdistrict in Jeneponto Regency, 2019

Kecamatan Subdistrict	Rumah Sakit Umum General Hospital	Rumah Sakit Khusus Special Hospital	Rumah Sakit Bersalin Maternity Hospital
(1)	(2)	(3)	(4)
Bangkala	–	–	–
Bangkala Barat	–	–	–
Tamalatea	–	–	–
Bontoramba	–	–	–
Binamu	1	–	–
Turatea	–	–	–
Batang	–	–	–
Arungkeke	–	–	–
Tarowang	–	–	–
Kelara	–	–	–
Rumbia	–	–	–
Kabupaten Jeneponto	1	–	–

Lanjutan Tabel/Continued Table 4.2.4

Kecamatan Subdistrict	Puskesmas Public Health Center	Klinik/Balai Kesehatan Medical Clinic	Posyandu Integrated Service Post	Pondok Bersalin Desa (Polindes) Village Maternity Cottage
(1)	(2)	(3)	(4)	(5)
Bangkala	2	–	79	–
Bangkala Barat	2	–	43	–
Tamalatea	1	–	45	1
Bontoramba	2	–	44	–
Binamu	3	2	53	–
Turatea	2	–	60	–
Batang	1	–	26	–
Arungkeke	1	–	28	–
Tarowang	2	–	37	1
Kelara	1	–	49	–
Rumbia	2	–	56	1
Kabupaten Jeneponto	19	2	520	3

Sumber/Source: Dinas Kesehatan Kabupaten Jeneponto, 2019
Health Services of Jeneponto Regency, 2019

Tabel
Table 4.2.5**Jumlah Tenaga Kesehatan Menurut Jenis Keahlian Profesi
Di Kabupaten Jeneponto, 2015 - 2019**
*Number of Medical Personnel by Kind Profession in
Jeneponto Regency, 2015 -2019*

Kecamatan Subdistrict	2015	2016	2017	2018	2019
(1)	(2)	(3)	(4)	(5)	(6)
Dokter Umum / <i>General of Physician</i>	34	40	37	42	35
Dokter Gigi / <i>Dentist</i>	14	22	22	21	22
Dokter Ahli / <i>Physician specialist</i>	9	13	10	15	17
Apoteker / <i>Pharmacist</i>	13	10	12	12	19
Asisten Apoteker / <i>Pharmasjdmacist Asst.</i>	40	21	24	27	27
Sarjana Kesehatan Masyarakat / <i>Public Health</i>	93	43	70	109	107
Analisis Kesehatan / <i>Laborant</i>	16	12	10	22	11
Perawat / <i>Nurse</i>	224	218	224	225	253
Bidan / Midwife	83	168	162	176	178
Ahli Gizi / <i>Nutrient Specialist</i>	30	24	29	31	34
Anestesi / <i>Anesthesia</i>	-	-	-	-	-
Fisioterapi / <i>Physioterapy</i>	2	2	2	1	2
Sanitarian (STK) / <i>Sanitary</i>	38	28	33	32	36
Penata Rontgen	5	6	6	5	7
Perekam Medik	5	6	5	6	6
Perawat Gigi / <i>Nurse Tooth</i>	28	28	25	18	26
Kabupaten Jeneponto	634	641	671	742	780

Sumber/Source: Dinas Kesehatan Kabupaten Jeneponto, 2019
Health Services of Jeneponto Regecy, 2019

Tabel 4.2.6 Jumlah Kelahiran Pada Rumah Sakit Bersalin Dan Puskesmas Menurut Kecamatan Di Kabupaten Jeneponto, 2019
Number of Birth at Maternity Hospital and Public health Centers by Subdistrict in Jeneponto Regency, 2019

Kecamatan Subdistrict	Kelahiran/Birth		
	Hidup Life	Mati Death	Jumlah Total
(1)	(2)	(3)	(4)
Bangkala	1 077	2	1 079
Bangkala Barat	525	8	533
Tamalatea	873	18	891
Bontoramba	622	2	624
Binamu	964	8	972
Turatea	668	10	678
Batang	325	8	333
Arungkeke	312	5	317
Tarowang	437	7	444
Kelara	424	4	428
Rumbia	501	10	511
Kabupaten Jeneponto	6 728	82	6 810

Sumber/Source: Dinas Kesehatan Kabupaten Jeneponto, 2019
 Health Services of Jeneponto Regency, 2019

Tabel
Table 4.2.7

Jumlah Persalinan Yang Ditolong Oleh Tenaga Kesehatan Dan Dukun Menurut Kecamatan Di Kabupaten Jeneponto, 2019
Number of Child-Birth Handed by Medical Personnel and Midwife by Subdistrict in Jeneponto Regency, 2019

Kecamatan Subdistrict	Persalinan Oleh/Child-Birth Handler		
	Tenaga Kesehatan Medical Personnel	Dukun Midwife	Jumlah Total
(1)	(2)	(3)	(4)
Bangkala	1 084	-	1 084
Bangkala Barat	519	4	523
Tamalatea	874	9	883
Bontoramba	598	-	598
Binamu	937	2	939
Turatea	600	1	601
Batang	327	-	327
Arungkeke	277	4	281
Tarawang	430	2	432
Kelara	416	-	416
Rumbia	498	1	499
Kabupaten Jeneponto	6 560	23	6 583

Sumber/Source: Dinas Kesehatan Kabupaten Jeneponto, 2019
Health Services of Jeneponto Regency, 2019

Tabel 4.2.8 Banyaknya Penderita Penyakit Menular Yang Dapat Mewabah Di Kabupaten Jeneponto, 2019
Table *Number of Contagions disease sufferer According to the Kind of Contagions disease to be Spreaded in Jeneponto Regency, 2019*

Jenis Penyakit <i>Kind of Contagions Disease</i>	Jumlah / Total	
	Penderita <i>Sufferer</i>	Meninggal <i>Died</i>
(1)	(2)	(3)
Demam Berdarah - Blood Fever (DHF)	128	-
Kholera – Cholera	-	-
Diare - Diarrhea	6 697	-
Typhus – Typhus	431	-
TBC Tuberculosis	605	-
Tetanus – Tetanus	-	-
Kusta – Leprosy	61	-
Malaria/Klinis – Malaria	68	-
Difteri – Diphtheria	-	-
Penyakit Kelamin –venereal diseases	-	-
Rabies – Rabies	88	-
Disentri – Dysentery	-	-
Hepatitis/Klinis – Hepatitis	125	-
Kabupaten Jeneponto	8 203	0

Sumber/Source: Dinas Kesehatan Kabupaten Jeneponto, 2019
Health Services of Jeneponto Regency, 2019

Tabel
Table 4.2.9

**Jumlah Penduduk Yang Di Imunisasi Per Jenis Vaksinasi
Perkecamatan Di Kabupaten Jeneponto, 2019**
*Number of Immunized People According to the Kind of
Vaccine used by Subdistrict in Jeneponto Regency, 2019*

Kecamatan Subdistrict	BCG 1x	DPT - HBI		
		1x	2x	3x
(1)	(2)	(3)	(4)	(5)
Bangkala	920	901	902	893
Bangkala Barat	498	507	492	475
Tamalatea	757	717	707	697
Bontoramba	714	816	841	769
Binamu	943	954	928	935
Turatea	550	531	538	513
Batang	314	372	382	377
Arungkeke	314	309	305	307
Tarowang	462	406	402	406
Kelara	485	501	468	431
Rumbia	469	488	490	504
Kabupaten Jeneponto	6 426	6 502	6 455	6 307

Lanjutan Tabel/Continued Table 4.2.9

Kecamatan Subdistrict	POLIO				HEPATITIS B	CAMPAK
	1x	2x	3x	4x	HB 0 – 7 HARI	1X
(1)	(2)	(3)	(4)	(5)	(6)	(7)
Bangkala	894	911	876	874	1082	905
Bangkala Barat	496	500	479	462	468	488
Tamalatea	757	700	715	683	780	730
Bontoramba	711	808	833	761	592	797
Binamu	924	930	899	901	941	950
Turatea	550	526	539	513	533	526
Batang	308	372	388	377	310	387
Arungkeke	314	309	305	307	279	305
Tarowang	422	404	401	406	439	418
Kelara	490	504	454	347	468	424
Rumbia	469	488	493	504	492	449
Kabupaten Jeneponto	6 335	6 452	6 382	6 135	6 384	6 379

Lanjutan Tabel/*Continued Table* 4.2.9

Kecamatan <i>Subdistrict</i>	DTAS 1x	TDAS 1x	TTIH	
			1x	2x
(1)	(2)	(3)	(4)	(5)
Bangkala	596	1 282	476	322
Bangkala Barat	642	1 333	300	111
Tamalatea	757	1 627	355	466
Bontoramba	553	1 315	497	131
Binamu	708	2 155	452	249
Turatea	426	1 072	186	94
Batang	238	723	104	98
Arungkeke	319	722	88	60
Tarowang	340	779	186	107
Kelara	367	832	259	220
Rumbia	417	870	323	295
Kabupaten Jeneponto	5 363	12 710	3 226	2 153

Sumber/*Source*: Dinas Kesehatan Kabupaten Jeneponto, 2019
Health Services of Jeneponto Regency, 2019

Tabel 4.2.10 Sasaran TT WUS Menurut Kecamatan Tahun 2019 Di Kabupaten Jeneponto, 2019
Table Target of TT WUS by Subdistrict in Jeneponto Regency, 2019

Kecamatan Subdistrict	Tetanus Toksoid Wanita Usia Subur (TT WUS)				
	TT1	TT2	TT3	TT4	TT5
(1)	(2)	(3)	(4)	(5)	(6)
Bangkala	814	580	345	61	84
Bangkala Barat	750	301	63	19	10
Tamalatea	476	605	114	48	85
Bontoramba	1 164	154	120	22	15
Binamu	914	252	253	187	186
Turatea	566	144	185	103	61
Batang	1 171	809	793	527	298
Arungkeke	381	189	342	232	64
Tarowang	295	343	280	89	78
Kelara	363	226	173	69	35
Rumbia	962	324	118	28	15
Kabupaten Jeneponto	7 856	3 927	2 786	1 385	931

Sumber/Source: Dinas Kesehatan Kabupaten Jeneponto, 2019
 Health Services of Jeneponto Regency, 2019

Tabel
Table 4.2.11

**Pemberantasan Penyakit Kusta Menurut Jenisnya Di
Kabupaten Jeneponto, 2019**
*Leprosy Control by Kind of Leprosy and Control in Jeneponto
Regency, 2019*

Tindakan Action	Target Target	Realisasi Realization
(1)	(2)	(3)
Pemeriksaan Kontak	100%	967
Pemeriksaan Anak Sekolah	100%	1 824
Pengobatan Kombinasi	100%	100 %
Pengobatan Tunggal DDS	-	-
Penemuan Penderita Baru	< 1/100.000 penduduk	63
Pengambilan BTA	-	-
RFT	100%	32%

Sumber/Source: Dinas Kesehatan Kabupaten Jeneponto, 2019
Health Services of Jeneponto Regecy, 2019

4.3 AGAMA DAN SOSIAL LAINNYA RELIGION AND OTHER SOCIAL AFFAIRS

Tabel 4.3.1 Jumlah Penduduk Menurut Kecamatan dan Agama yang Dianut di Kabupaten Jeneponto, (2019)
Table 4.3.1 Population by Subdistrict and Religion in Jeneponto Regency, (2019)

Kecamatan Subdistrict	Islam	Protestan Protestant	Katolik Catholic	Hindu	Budha Buddha
(1)	(2)	(3)	(4)	(5)	(6)
Bangkala	55 044	9	4	-	-
Bangkala Barat	27 489	5	1	-	-
Tamalatea	41 331	9	7	-	-
Bontoramba	36 291	-	-	-	-
Binamu	55 596	-	-	-	-
Turatea	40 574	16	1	2	-
Batang	21 037	-	-	-	-
Arungkeke	18 517	-	-	-	-
Tarowang	25 263	4	-	-	-
Kelara	29 868	5	-	-	-
Rumbia	31 424	-	-	1	1
Kabupaten Jeneponto	382 394	48	13	3	1

Sumber/Source: Kantor Kementerian Agama Kabupaten Jeneponto, 2019
Office of Department of Religion Affair, Jeneponto Regency, 2019

Tabel 4.3.2 Jumlah Tempat Peribadatan Menurut Kecamatan di Kabupaten Jeneponto, (2019)
Number of Places of Worship by Subdistrict and Religion in Jeneponto Regency, (2019)

Kecamatan Subdistrict	Masjid Mosque	Langgar/Mushola Small Mosque
(1)	(2)	(3)
Bangkala	112	44
Bangkala Barat	70	27
Tamalatea	73	28
Bontoramba	72	23
Binamu	97	60
Turatea	73	28
Batang	43	5
Arungkeke	31	23
Tarowang	38	26
Kelara	41	48
Rumbia	83	26
Kabupaten Jeneponto	733	338

Sumber/Source: Kantor Kementerian Agama Kabupaten Jeneponto, 2019
 Ministry of Religious Affairs of Jeneponto Regency, 2019

Tabel
Table 4.3.3

Jumlah Desa¹/Kelurahan yang Mengalami Bencana Alam² Menurut Kecamatan di Kabupaten Jeneponto, (PODES 2011, 2014, 2018)
Number of Villages¹ that Had Natural Disaster² by Subdistrict in Jeneponto Regency, (PODES 2011, 2014, 2018)

Kecamatan Subdistrict	Banjir/Flood		
	(2011)	(2014)	(2018)
(1)	(2)	(3)	(4)
Bangkala	4	6	1
Bangkala Barat	–	4	2
Tamalatea	4	5	6
Bontoramba	4	4	2
Binamu	3	7	4
Turatea	3	1	1
Batang	–	1	–
Arungkeke	3	4	4
Tarowang	3	3	1
Kelara	–	–	1
Rumbia	–	–	–
Kabupaten Jeneponto	24	35	22

Lanjutan Tabel/*Continued Table* 4.3.3

Kecamatan <i>Subdistrict</i>	Gempa Bumi/ <i>Earthquake</i>		
	(2011)	(2014)	(2018)
(1)	(5)	(6)	(7)
Bangkala	-	-	-
Bangkala Barat	-	-	-
Tamalatea	-	-	-
Bontoramba	-	-	-
Binamu	-	-	-
Turatea	-	-	-
Batang	-	-	-
Arungkeke	-	-	-
Tarawang	-	-	1
Kelara	-	-	-
Rumbia	-	-	-
Kabupaten Jeneponto	-	-	1

Lanjutan Tabel/*Continued Table 4.3.3*

Kecamatan <i>Subdistrict</i>	Tanah Longsor/ <i>Landslide</i>		
	(2011)	(2014)	(2018)
(1)	(8)	(9)	(10)
Bangkala	1	1	1
Bangkala Barat	-	-	-
Tamalatea	-	-	-
Bontoramba	0	1	1
Binamu	1	-	-
Turatea	-	-	-
Batang	-	-	-
Arungkeke	-	-	-
Tarawang	-	-	-
Kelara	1	-	-
Rumbia	-	-	-
Kabupaten Jeneponto	3	2	2

Sumber/*Source*: Badan Pusat Statistik Kabupaten Jeneponto, Pendataan Potensi Desa
Statistics of Jeneponto Regency, Village Potential Data Collection

Tabel
Table 4.3.4

Garis Kemiskinan dan Penduduk Miskin di Kabupaten Jeneponto, 2015-2019
Poverty Line and Number of Poor People in Jeneponto Regency, 2015-2019

Tahun Year	Garis Kemiskinan Poverty Line (Rupiah)	Penduduk Miskin Number of Poor People	
		Jumlah Total	Persentase Percentage
(1)	(2)	(3)	(4)
2015	291 408	53 870	15,18
2016	302 113	55 320	15,49
2017	315 702	55 350	15,40
2018	356 319	55 950	15,48
2019	359 883	54 050	14,88

Sumber/Source: Badan Pusat Statistik Kabupaten Jeneponto, Survei Sosial Ekonomi Nasional, 2019
Statistics of Jeneponto Regency, National Socio Economic Survey, 2019

Tabel 4.3.5 Banyaknya Rohaniawan Menurut Agama Per Kecamatan di Kabupaten Jeneponto, 2019
Number of Spiritual Leaders by Religion per Subdistrict in Jeneponto Regency, 2019

Kecamatan Subdistrict	Rohaniawan Islam / Spiritual of Moslem			
	Ulama Moslem Scholar	Mubaliq Preacer	Khatib Moslem layman	Penyuluh Agama Islam Other Religion Worker
(1)	(2)	(3)	(4)	(5)
Bangkala	1	28	14	9
Bangkala Barat	1	128	45	8
Tamalatea	1	101	101	13
Bontoramba	2	-	62	11
Binamu	3	46	46	15
Turatea	5	24	150	12
Batang	1	12	53	6
Arungkeke	4	47	29	2
Tarowang	-	58	171	8
Kelara	1	126	63	8
Rumbia	-	46	23	8
Kabupaten Jeneponto	19	616	757	100

Sumber/Source: Kantor Kementerian Agama Kabupaten Jeneponto, 2019
 Office of Department of Religious Affair, Jeneponto Regency, 2019

Tabel
Table 4.3.6

Perkembangan Jumlah Jemaah Haji Yang Diberangkatkan Ke Tanah Suci (Mekkah) Per Kecamatan Di Kabupaten Jeneponto, 2019
Progress Number of Moslem Pilgrim Leaving for Mocca Per Subdistrict in Jeneponto Regency, 2019

Kecamatan Subdistrict	2018			2019		
	Laki-Laki Male	Perempuan Female	Jumlah Total	Laki-Laki Male	Perempuan Female	Jumlah Total
(1)	(2)	(3)	(4)	(5)	(6)	(7)
Bangkala	9	12	21	5	26	31
Bangkala Barat	4	6	10	4	17	21
Tamalatea	10	12	22	8	15	23
Bontoramba	14	33	47	12	21	33
Binamu	23	25	48	18	28	46
Turatea	20	23	43	18	28	46
Batang	5	7	12	2	15	17
Arungkeke	3	7	10	3	18	21
Tarowang	15	17	32	12	22	34
Kelara	32	46	78	28	48	76
Rumbia	17	35	52	15	21	36
Jeneponto	152	223	375	125	259	384

Sumber/Source: Kantor Kementerian Agama Kabupaten Jeneponto, 2019
Office of Department of Religious Affair, Jeneponto Regency, 2019

Tabel
Table 4.3.7

Banyaknya Qurban Menurut Pemberi, Penerima Dan Jenis Hewan Qurban Dirinci Per Kecamatan Di Kabupaten Jeneponto, 2019
Number of Slaughtered Sacrificial Animal According to Moslem Donor and Meat Receivers and Kind of Sacrificial Animal Per Subdistrict in Jeneponto Regency, 2019

Kecamatan Subdistrict	Yang Berkurban Donor	Yang Menerima Receiver	Jumlah Hewan Number of Sacrificial Animals		
			Kerbau Buffalos	Sapi Cows	Kambing Goats
(1)	(2)	(3)	(4)	(5)	(6)
Bangkala	14	87	-	3	3
Bangkala Barat	12	80	-	15	5
Tamalatea	9	137	-	24	7
Bontoramba	12	662	-	19	14
Binamu	52	2 787	-	83	24
Turatea	11	42	-	11	2
Batang	108	3 572	-	26	82
Arungkeke	29	195	-	29	17
Tarowang	56	1 791	-	24	32
Kelara	28	6 585	-	122	66
Rumbia	38	4 873	-	44	53
Kabupaten Jeneponto	369	20 811	-	400	305

Sumber/Source: Kantor Kementerian Agama Kabupaten Jeneponto, 2019
 Office of Department of Religious Affair, Jeneponto Regency, 2019

Tabel 4.3.8
Table

**Rekapitulasi Data Perkara Penting Tahap Penuntutan Pada
Kejaksaan Negeri Jeneponto, 2019**
*Complete Data Prosecution cases Important at Kejaksaan
Negeri Jeneponto in Jeneponto Regency, 2019*

Jenis Kasus <i>Kind of Cases</i>	Pasal	Jumlah	Diselesaikan
(1)	(2)	(3)	(4)
Perjudian	Pasal 303 KUHP	1	1
Illegal Logging	UU No. 41 / 1999	1	1
Pembunuhan	Pasal 338 KUHP	0	0
Psikotropika	UU No. 5 / 1997	2	2
Kabupaten Jeneponto	-	4	4

Sumber/Source: Kejaksaan Negeri Jeneponto, 2019
State Prosecutor Office, Jeneponto Regency, 2019

Tabel 4.3.9 Jumlah Pelanggaran Pidana Diselesaikan Kejaksaan Negeri Jeneponto Menurut Jenis Perkara, 2019
Number of Sentenced by State Prosecutor Office of Jeneponto Regency, 2019

Golongan / Jenis Perkara Type of Cases	2019
(1)	(2)
Ketertiban/Public Order	
Kejahatan Yang Membahayakan Keamanan Umum Bagi Orang/Barang Misalnya :	36
a. Kebakaran, Ledakan / Burning, Explosion	–
b. Pengrusakan / Destruction	–
Penculikan/ Kidnapping	–
Pencurian & Perampokan / Theft & Robber	31
Pembunuhan / Murder	–
Penipuan / Deccit	1
Penggelapan / Embezzlement	4
Kejahatan Pelanggaran Imigrasi Immigration Offene	–
Narkotik / Narcotic :	72
a. Perdagangan Gelap / Black Trade	51
b. Penyalahgunaan/ Abuse	21
Uang Palsu / Forgery	–
Korupsi/Kejahatan Jabatan/ Corruption	3
Penyelundupan/ Smugling	–
Subversi / Subversion	–
Kenakalan Remaja / Juvenile Delinquency	–
Pelanggaran Perairan / Water Trespassing	–
Kesusilaan/ Moral Ethics	–
Pelanggaran Lalu Lintas / Traffic Trespassing	8
Ekonomi/ Economic	–
Lain-Lain/ Others	24
Penganiayaan	23
Jumlah / Total	166

Sumber/Source: Kejaksaan Negeri Jeneponto, 2019
 State Prosecutor Office, Jeneponto Regency, 2019

Tabel
Table 4.3.10

Jumlah Tahanan Kejaksaan Negeri Jeneponto Menurut Bulan Dan Jenis Perkara, 2019
Number of Criminal Arrest by State Prosecutor Office of Jeneponto Regency According to the Type of Crimes per Month, 2019

Bulan Month	Jenis Perkara Pidana Type of Crime							Jumlah
	Biasa	Ekonomi	Subversi	Korupsi	Narkotik	Imigrasi	Lainnya	
(1)	(2)	(3)	(4)	(5)	(6)	(7)	(8)	(9)
Januari / January	11	-	-	-	6	-	2	19
Pebruari / February	9	-	-	2	10	-	1	22
Maret / March	4	-	-	-	9	-	-	13
April / April	6	-	-	-	5	-	-	11
Mei / May	10	-	-	-	14	-	2	26
Juni / June	12	-	-	-	2	-	-	14
Juli / July	5	-	-	-	7	-	-	12
Agustus / August	12	-	-	-	3	-	-	15
September / September	10	-	-	-	7	-	2	19
Oktober / October	6	-	-	-	6	-	2	14
Nopember / November	4	-	-	-	2	-	1	7
Desember / December	11	-	-	1	5	-	3	20
Jumlah / Total	100	-	-	3	76	-	13	192

Sumber/Source: Kejaksaan Negeri Jeneponto, 2019
State Prosecutor Office, Jeneponto Regency, 2019

Tabel 4.3.11 Jumlah Tahanan Diselesaikan Kejaksaan Negeri Jeneponto Menurut Bulan Dan Jenis Perkara Pidana, 2019
Number of Sentenced Arrest by State Prosecutor Office of Jeneponto Regency by Type of Crimes per Month, 2019

Bulan Month	Jenis Perkara Pidana Type of Crime							Jumlah
	Biasa	Ekonomi	Subversi	Korupsi	Narkotik	Imigrasi	Lainnya	
(1)	(2)	(3)	(4)	(5)	(6)	(7)	(8)	(9)
Januari / January	4	-	-	-	3	-	3	10
Pebruari / February	5	-	-	1	5	-	2	13
Maret / March	5	-	-	1	6	-	2	14
April / April	7	-	-	-	8	-	1	16
Mei / May	8	-	-	-	9	-	3	20
Juni / June	8	-	-	-	7	-	2	17
Juli / July	3	-	-	-	5	-	4	12
Agustus / August	5	-	-	-	7	-	2	14
September / September	5	-	-	-	4	-	1	10
Oktober / October	4	-	-	-	5	-	1	10
Nopember / November	6	-	-	-	6	-	2	14
Desember / December	7	-	-	1	7	-	1	16
Jumlah / Total	67	-	-	3	72	-	24	166

Sumber/Source: Kejaksaan Negeri Jeneponto, 2019
 State Prosecutor Office, Jeneponto Regency, 2019

Tabel
Table 4.3.12

Jumlah Penyelesaian Tahanan Kejaksaan Negeri Jeneponto Menurut Bulan Dan Jenis Penyelesaian, 2019
Number of Sentenced Arrest by State Prosecutor Office of Jeneponto Regency by Month and Type of Sentences, 2019

Bulan Month	Jenis Penyelesaian Type of Sentences				Jumlah / Total
	Dimerdekakan Dari Tahanan	Dilimpahkan Ke PN	Dikirim Ke Kejaksaan Lain	Divonis/ Diputus Bebas	
(1)	(2)	(3)	(4)	(5)	(6)
Januari / January	-	12	-	-	12
Pebruari / February	-	16	-	-	16
Maret / March	-	14	-	-	14
April / April	-	14	-	-	14
Mei / May	-	15	-	-	15
Juni / June	-	8	-	-	8
Juli / July	-	12	-	-	12
Agustus / August	-	13	-	-	13
September / September	-	15	-	-	15
Oktober / October	-	18	-	-	18
Nopember / November	-	13	-	-	13
Desember / December	-	16	-	-	16
Jumlah / Total	-	166	-	-	166

Sumber/Source: Kejaksaan Negeri Jeneponto, 2019
State Prosecutor Office, Jeneponto Regency, 2019

Tabel 4.3.13 Jumlah Perkara Dan Terdakwa Dalam Perkara Pidana Di Kabupaten Jeneponto, 2019
Table *Number of Cases and Accuseds in Jeneponto Regency, 2019*

Bulan Month	Perkara Cases		Terdakwa The Accused	
	Biasa Ordinary	Khusus Special	Biasa Ordinary	Khusus Special
(1)	(2)	(3)	(4)	(5)
Januari / January	2	2	2	2
Pebruari / February	5	5	5	5
Maret / March	6	16	8	16
April / April	6	7	6	7
Mei / May	1	12	1	12
Juni / June	7	4	7	4
Juli / July	4	13	4	13
Agustus / August	17	11	21	11
September / September	1	3	1	3
Oktober / October	4	13	4	13
Nopember / November	4	4	4	4
Desember / December	2	6	3	6
Jumlah / Total	59	96	66	96

Sumber/Source: Kantor Pengadilan Negeri Jeneponto, 2019
 Office Civil Court of Jeneponto, 2019

Tabel
Table 4.3.14

**Jumlah Perkara Dalam Perkara Pidana Yang Diterima Di
Kabupaten Jeneponto, 2019**
*Number of Accepted Criminal Cases by Kind of Criminal in
Jeneponto Regency, 2019*

Bulan Month	Jumlah Perkara Number of Cases		Persentase Perkara Percentage of Case	
	Gugatan Lawsuit	Permohonan Request	Gugatan Lawsuit	Permohonan Request
(1)	(2)	(3)	(4)	(5)
Januari / January	3	8	100	143,3
Pebruari / February	2	5	66,7	89,6
Maret / March	3	4	100	71,7
April / April	2	1	66,7	17,9
Mei / May	1	2	33,3	35,8
Juni / June	1	3	33,3	53,7
Juli / July	4	3	133,3	53,7
Agustus / August	3	1	100	17,9
September / September	3	1	100	17,9
Oktober / October	6	7	200	125,4
Nopember / November	1	4	33,3	71,7
Desember / December	3	3	100	53,8
Jumlah / Total	32	42	88,9	62,7

Sumber/Source: Kantor Pengadilan Negeri Jeneponto, 2019
Office Civil Court of Jeneponto, 2019

Tabel 4.3.15 Jumlah Perkara Dalam Perkara Pidana Di Kabupaten Jeneponto, 2019
Table *Number of Criminal Cases and Accused in Jeneponto Regency, 2019*

Bulan Month	Sisa Bulan Lalu Non Sentenced Last Month		Masuk Bulan Ini Under Process This Month		Jumlah Total	
	Biasa Ordinary	Khusus Special	Biasa Ordinary	Khusus Special	Biasa Ordinary	Khusus Special
(1)	(2)	(3)	(4)	(5)	(6)	(7)
Januari / January	13	25	2	2	15	27
Pebruari / February	7	19	5	5	12	24
Maret / March	7	20	6	16	13	36
April / April	13	26	6	7	19	33
Mei / May	18	26	1	12	19	38
Juni / June	10	31	7	4	17	35
Juli / July	13	30	4	13	17	43
Agustus / August	11	27	17	11	28	38
September / September	21	22	1	3	22	25
Oktober / October	16	14	4	13	20	27
Nopember / November	10	16	4	4	14	20
Desember / December	9	9	2	6	11	15
Jumlah / Total	148	265	59	96	207	361

Lanjutan Tabel/*Continued Table* 4.3.15

Bulan Month	Diselesaikan Sentenced		Sisa Akhir Bulan Ini Still Under Process	
	Biasa Ordinary	Khusus Special	Biasa Ordinary	Khusus Special
(1)	(2)	(3)	(4)	(5)
Januari / January	8	8	7	19
Pebruari / February	5	4	7	20
Maret / March	-	10	13	26
April / April	3	5	16	28
Mei / May	9	7	10	31
Juni / June	4	5	13	30
Juli / July	6	16	11	27
Agustus / August	7	16	21	22
September / September	6	11	16	14
Oktober / October	10	11	10	16
Nopember / November	5	11	9	9
Desember / December	6	9	5	6
Jumlah / Total	69	113	138	248

Sumber/*Source*: Kantor Pengadilan Negeri Jeneponto, 2019
Office Civil Court of Jeneponto, 2019

Tabel 4.3.16 Jumlah Perkara Berdasarkan Status Putusan Pengadilan Agama Kabupaten Jeneponto, 2019
Number of Case Based on Status of Decision of Religious Court in Jeneponto Regency, 2019

Status Status	2018	2019	Jumlah Total
(1)	(2)	(3)	(4)
Dikabulkan/ Granted	352	684	1 036
Ditolak/ Rejected	-	9	9
Dicabut/ Revoked	45	41	86
Dicoret Dari Register/ Cross From Register	9	3	12
Tidak Diterima/ Not Accepted	6	31	37
Digugurkan/ Aborted	4	15	19
Jumlah / Total	416	783	1 199

Sumber/Source: Kantor Pengadilan Agama Jeneponto, 2019
 Jeneponto Religious Court, 2019

Tabel
Table 4.3.17

**Jumlah Perkara Diterima/Diputus Oleh Pengadilan Agama
Dirinci Per Bulan Di Kabupaten Jeneponto, 2019**
**Number Received Cases and Sentenced Cases by Jeneponto
Religions Court Per Month in Jeneponto Regency, 2019**

Bulan Month	Sisa Bulan Lalu	Diterima Tahun 2019	Jumlah	Diputuskan Tahun 2019	Sisa
(1)	(2)	(3)	(4)	(5)	(6)
Januari / January	12	52	64	17	47
Pebruari / February	47	38	85	37	48
Maret / March	48	38	86	36	50
April / April	50	44	94	41	53
Mei / May	53	33	86	28	58
Juni / June	58	65	123	25	98
Juli / July	98	141	239	91	148
Agustus / August	148	105	253	155	98
September / September	98	105	203	90	113
Oktober / October	113	66	179	116	63
Nopember / November	63	58	121	76	45
Desember / December	45	31	76	71	5
Jumlah / Total	833	776	1 609	783	826

Sumber/Source: Kantor Pengadilan Agama Jeneponto, 2019
Jeneponto Religious Court, 2019

Tabel
Table 4.3.18

Banyaknya Perkara Diterima Pengadilan Agama Dirinci Per Bulan Dan Jenisnya Di Kabupaten Jeneponto, 2019
Number of Cases Received by Jeneponto Religions Court Per Month and Kind of Cases in Jeneponto Regency, 2019

Jenis Perkara Kind of Cases	Bulan / Month					
	1	2	3	4	5	6
(1)	(2)	(3)	(4)	(5)	(6)	(7)
Perkawinan	52	37	35	42	32	65
Izin Poligami	-	-	-	-	-	-
Pencegahan Perkawinan	-	-	-	-	-	-
Penolakan Perkawinan oleh PPN	-	-	-	-	-	-
Pembatalan Perkawinan	-	-	-	-	-	-
Kelalaian Atas Kewajiban Suami/Isteri	-	-	-	-	-	-
Cerai Talak	7	3	6	9	6	4
Cerai Gugat	31	22	15	23	17	17
Harta Bersama	-	-	-	-	2	1
Hadionah	-	-	-	-	-	-
Nafkah Anak Oleh Ibu Karena Ayah Tidak Mampu	-	-	-	-	-	-
Hak-hak Bekas Isteri/Kewajiban bekas Suami	-	-	-	-	-	-
Penguasaan Anak	-	-	-	-	-	-
Pencabutan Kekuasaan Wali	-	-	-	-	-	-
Perwalian	-	-	-	-	-	-
Pencabutan Kekuasaan Wali	-	-	-	-	-	-
Penunjukan Orang lain sbg Wali Oleh Pengadilan	-	-	-	-	-	-
Ganti Rugi Terhadap Wali	-	-	-	-	-	-
Asal Usul Anak	-	-	-	-	-	-
Penggangkatan Anak	-	-	-	-	-	-
Isbath Nikah	14	11	14	6	6	40
Izin Kawin	-	-	-	-	-	-
Dispensasi Kawin	-	1	-	4	1	3
Wali Adhol	-	-	-	-	-	-
Ekonomi Syari'ah	-	-	-	-	-	-
Kewarisan	-	-	-	-	-	-
Wasiat	-	-	-	-	-	-
Hibah	-	-	-	-	-	-
Wakaf	-	-	-	-	-	-
Shodaqoh	-	-	-	-	-	-
Penetapan Ahli Waris	-	-	-	-	1	-
Lain-lain / Mahar	-	1	3	2	-	-
Jumlah / Total	52	38	38	44	33	65

Lanjutan Tabel/Continued Table 4.3.18

Jenis Perkara Kind of Cases	Bulan / Month						Jumlah Total
	1	2	3	4	5	6	
(1)	(2)	(3)	(4)	(5)	(6)	(7)	(8)
Perkawinan	139	104	104	66	56	28	760
Izin Poligami	-	-	-	-	-	-	-
Pencegahan Perkawinan	-	-	-	-	-	-	-
Penolakan Perkawinan oleh PPN	-	-	-	-	-	-	-
Pembatalan Perkawinan	-	-	-	-	-	-	-
Kelalaian Atas Kewajiban Suami/Isteri	-	-	-	-	-	-	-
Cerai Talak	3	3	6	6	6	5	64
Cerai Gugat	26	22	40	28	22	14	277
Harta Bersama	-	-	-	-	-	-	3
Hadionah	-	-	-	-	-	-	-
Nafkah Anak Oleh Ibu Karena Ayah Tidak Mampu	-	-	-	-	-	-	-
Hak-hak Bekas Isteri/Kewajiban bekas Suami	-	-	-	-	-	-	-
Penguasaan Anak	-	-	-	-	-	-	-
Pencabutan Kekuasaan Wali	-	-	-	-	-	-	-
Perwalian	3	1	1	-	-	-	5
Pencabutan Kekuasaan Wali	-	-	-	-	-	-	-
Penunjukan Orang lain sbg Wali Oleh Pengadilan	-	-	-	-	-	-	-
Ganti Rugi Terhadap Wali	-	-	-	-	-	-	-
Asal Usul Anak	-	-	-	-	-	-	-
Pengangkatan Anak	-	-	-	-	-	-	-
Isbath Nikah	107	74	57	31	16	8	384
Izin Kawin	-	-	-	-	-	-	-
Dispensasi Kawin	-	4	-	1	11	1	26
Wali Adhol	-	-	-	-	1	-	1
Ekonomi Syari'ah	-	-	-	-	-	-	-
Kewarisan	-	-	1	-	-	1	2
Wasiat	-	-	-	-	-	-	-
Hibah	-	-	-	-	-	-	-
Wakaf	-	-	-	-	-	-	-
Shodaqoh	-	-	-	-	-	-	-
Penetapan Ahli Waris	2	1	-	-	-	-	4
Lain-lain / Mahar	-	-	-	-	2	2	10
Jumlah / Total	141	105	105	66	58	31	776

Sumber/Source: Kantor Pengadilan Agama Jeneponto, 2019
Jeneponto Religious Court, 2019

Tabel 4.3.19 Banyaknya Perkara Diputus Pengadilan Agama Dirinci Per Bulan Dan Jenisnya Di Kabupaten Jeneponto, 2019
Table Number of Sentenced Cases by Jeneponto Religions Court Per Month and Kind of Cases in Jeneponto Regency, 2019

Jenis Perkara Kind of Cases	Bulan / Month					
	1	2	3	4	5	6
(1)	(2)	(3)	(4)	(5)	(6)	(7)
Perkawinan	14	29	30	32	20	22
Izin Poligami	-	-	-	-	-	-
Pencegahan Perkawinan	-	-	-	-	-	-
Penolakan Perkawinan oleh PPN	-	-	-	-	-	-
Pembatalan Perkawinan	-	-	-	-	-	-
Kelalaian Atas Kewajiban Suami/Isteri	-	-	-	-	-	-
Cerai Talak	1	3	2	4	4	5
Cerai Gugat	8	16	17	14	13	11
Harta Bersama	-	-	-	-	-	-
Hadionah	-	-	-	-	-	-
Nafkah Anak Oleh Ibu Karena Ayah Tidak Mampu	-	-	-	-	-	-
Hak-hak Bekas Isteri/Kewajiban bekas Suami	-	-	-	-	-	-
Penguasaan Anak	-	-	-	-	-	-
Pencabutan Kekuasaan Wali	-	-	-	-	-	-
Perwalian	-	-	-	-	-	-
Pencabutan Kekuasaan Wali	-	-	-	-	-	-
Penunjukan Orang lain sbg Wali Oleh Pengadilan	-	-	-	-	-	-
Ganti Rugi Terhadap Wali	-	-	-	-	-	-
Asal Usul Anak	-	-	-	-	-	-
Pengangkatan Anak	-	-	-	-	-	-
Isbath Nikah	5	10	10	14	2	6
Izin Kawin	-	-	-	-	-	-
Dispensasi Kawin	-	-	1	-	1	-
Wali Adhol	-	-	-	-	-	-
Ekonomi Syari'ah	-	-	-	-	-	-
Kewarisan	-	-	-	-	-	-
Wasiat	-	-	-	-	-	-
Hibah	-	-	-	-	-	-
Wakaf	-	-	-	-	-	-
Shodaqoh	-	-	-	-	-	-
Penetapan Ahli Waris	-	-	-	-	-	-
Lain-lain / Mahar	-	-	-	3	1	-
Jumlah / Total	14	29	30	35	21	22

Lanjutan Tabel/Continued Table 4.3.19

Jenis Perkara Kind of Cases	Bulan / Month						Jumlah Total
	1	2	3	4	5	6	
(1)	(2)	(3)	(4)	(5)	(6)	(7)	(8)
Perkawinan	81	135	83	106	62	57	671
Izin Poligami	-	-	-	-	-	-	-
Pencegahan Perkawinan	-	-	-	-	-	-	-
Penolakan Perkawinan oleh PPN	-	-	-	-	-	-	-
Pembatalan Perkawinan	-	-	-	-	-	-	-
Kelalaian Atas Kewajiban Suami/Isteri	-	-	-	-	-	-	-
Ceraï Talak	5	6	1	5	5	8	49
Ceraï Gugat	18	22	19	40	35	30	243
Harta Bersama	1	1	1	-	1	-	4
Hadionah	-	-	-	-	-	-	-
Nafkah Anak Oleh Ibu Karena Ayah Tidak Mampu	-	-	-	-	-	-	-
Hak-hak Bekas Isteri/Kewajiban bekas Suami	-	-	-	-	-	-	-
Penguasaan Anak	-	-	-	-	-	-	-
Pencabutan Kekuasaan Wali	-	-	-	-	-	-	-
Perwalian	1	2	-	1	-	-	4
Pencabutan Kekuasaan Wali	-	-	-	-	-	-	-
Penunjukan Orang lain sbg Wali Oleh Pengadilan	-	-	-	-	-	-	-
Ganti Rugi Terhadap Wali	-	-	-	-	-	-	-
Asal Usul Anak	-	-	-	-	-	-	-
Pengangkatan Anak	-	-	-	-	-	-	-
Isbath Nikah	53	101	62	59	17	16	355
Izin Kawin	-	-	-	-	-	-	-
Dispensasi Kawin	3	3	-	1	3	3	15
Wali Adhol	-	-	-	-	1	-	1
Ekonomi Syari'ah	-	-	-	-	-	-	-
Kewarisan	-	-	-	-	-	1	1
Wasiat	-	-	-	-	-	-	-
Hibah	-	-	-	-	-	-	-
Wakaf	-	-	-	-	-	-	-
Shodaqoh	-	-	-	-	-	-	-
Penetapan Ahli Waris	1	3	-	-	-	-	4
Lain-lain / Mahar	-	-	-	-	2	2	8
Jumlah / Total	82	138	83	106	64	60	684

Sumber/Sourse: Kantor Pengadilan Agama Jeneponto, 2019
Jeneponto Religious Court, 2019

Tabel 4.3.20 Jumlah Penyandang Masalah Kesejahteraan Sosial Menurut Kecamatan di Kabupaten Jeneponto, 2019
Table Number of Social Problem Bearing People per Subdistrict and Kind of Social Problem in Jeneponto Regency, 2019

Kecamatan Subdistrict	Jenis Permasalahan / Kind of Social Problem		
	Anak Terlantar (6-18 thn) Neglected Child	Anak yang Berhadapan Hukum (12-18 tahun) Children Who Encounter the law	Anak Jalanan Street Children
(1)	(2)	(3)	(4)
Bangkala	105	33	-
Bangkala Barat	-	2	-
Tamalatea	-	4	-
Bontoramba	2	1	-
Binamu	-	2	-
Turatea	-	-	-
Batang	-	-	-
Arungkeke	-	3	-
Tarowang	-	1	-
Kelara	-	-	-
Rumbia	7	-	-
Kabupaten Jeneponto	114	46	-

Lanjutan Tabel/*Continued Table* 4.3.20

Kecamatan <i>Subdistrict</i>	Jenis Permasalahan/ <i>Kind of Social Problem</i>		
	Penyandang Disabilitas <i>Disability People</i>	Bekas Warga Binaan Lapas (BWBLP) <i>Former Citizens of Prison Assistance</i>	Lanjut Usia Terlantar (60 thn keatas) <i>Neglected Elderly</i>
(1)	(5)	(6)	(7)
Bangkala	47	-	307
Bangkala Barat	29	-	-
Tamalatea	52	-	36
Bontoramba	40	-	94
Binamu	46	-	31
Turatea	77	-	10
Batang	15	-	1
Arungkeke	8	-	3
Tarowang	16	-	12
Kelara	19	-	12
Rumbia	29	-	99
Kabupaten Jeneponto	378	-	605

Lanjutan Tabel/Continued Table 4.3.20

Kecamatan Subdistrict	Jenis Permasalahan / Kind of Social Problem		
	Perempuan Rawan Sosial Ekonomi Women Are Socio- Economic Prone	Fakir Miskin The Poor	Korban Bencana Alam Natural Disasters Victim
(1)	(8)	(9)	(10)
Bangkala	-	4 133	315
Bangkala Barat	-	2 366	270
Tamalatea	-	3 777	320
Bontoramba	-	2 936	198
Binamu	-	2 700	2 868
Turatea	-	2 490	134
Batang	3	1 369	210
Arungkeke	-	1 342	134
Tarowang	-	2 473	175
Kelara	-	2 052	120
Rumbia	-	2 310	-
Kabupaten Jeneponto	3	27 948	4 744

Lanjutan Tabel/*Continued Table* 4.3.20

Kecamatan <i>Subdistrict</i>	Jenis Permasalahan / <i>Kind of Social Problem</i>			
	Korban Bencana Sosial <i>Social Disasters Victim</i>	Orang dengan HIV/AIDS (ODHA) <i>People with HIV / AIDS</i>	Pemulung <i>Scavengers</i>	Komunitas Adat Terpencil <i>Remote Indigenous Communities</i>
(1)	(11)	(12)	(13)	(14)
Bangkala	-	1	-	50
Bangkala Barat	-	-	-	-
Tamalatea	-	-	-	-
Bontoramba	-	-	-	-
Binamu	100	-	3	-
Turatea	-	-	-	-
Batang	-	-	-	-
Arungkeke	-	-	-	-
Tarawang	-	-	-	-
Kelara	-	-	-	-
Rumbia	-	-	-	-
Kabupaten Jeneponto	100	1	3	50

Sumber/*Source*: Dinas Sosial Kabupaten Jeneponto, 2019
Regional Office of Social Affairs of Jeneponto Regency, 2019

Tabel 4.3.21 Jumlah Penyandang Disabilitas Menurut Kecamatan di Kabupaten Jeneponto, 2019
Table *Number of Disability by Subdistrict and Kind of Social Problem in Jeneponto Regency (Person), 2019*

Kecamatan Subdistrict	Anak dengan Kedisabilitan/ADK (usia < 18 thn) Children with Disability	Penyandang Disabilitas (usia > 18 thn) People with Disability	Jumlah Total
(1)	(2)	(3)	(4)
Bangkala	-	47	47
Bangkala Barat	-	29	29
Tamalatea	-	52	52
Bontoramba	22	18	40
Binamu	-	46	46
Turatea	5	72	77
Batang	2	13	15
Arungkeke	-	8	8
Tarowang	-	16	16
Kelara	-	19	19
Rumbia	-	29	29
Jeneponto	29	349	378

Sumber/Source: Dinas Sosial Kabupaten Jeneponto, 2019
 Regional Office of Social Affairs of Jeneponto Regency, 2019

Tabel
Table 4.3.22**Banyaknya Surat Izin Mengemudi Yang Dikeluarkan Menurut Jenisnya Di Kabupaten Jeneponto, 2019**
Number of Driver's License in Jeneponto Regency, 2019

Bulan Month	A	A Umum General	B.I	B.I Umum General	B.II	B.II Umum General	C	Jumlah Total
(1)	(2)	(3)	(4)	(5)	(6)	(7)	(8)	(9)
Januari / January	170	10	10	24	1	12	447	674
Pebruari / February	178	15	8	11	-	9	469	690
Maret / March	183	12	2	11	2	8	420	638
April / April	210	11	2	18	1	8	476	726
Mei / May	251	11	7	18	2	3	487	779
Juni / June	214	16	12	27	1	12	463	745
Juli / July	336	25	8	32	1	11	812	1 225
Agustus / August	256	15	9	35	1	11	724	1 051
September / September	330	19	9	48	-	11	871	1 288
Oktober / October	322	12	18	34	-	11	588	985
Nopember / November	232	12	8	17	-	5	466	740
Desember / December	261	11	11	24	2	11	511	831
Jumlah / Total	2 943	169	104	299	11	112	6 734	10 372

Sumber/Source: Markas Kepolisian Resort Jeneponto, 2019
National Police Office of Jeneponto Regency, 2019

Tabel 4.3.23 Jumlah Pelanggaran Lalu Lintas Di Kabupaten Jeneponto Tahun, 2015 - 2019
Table *Number of Violation of Traffic in Jeneponto Regency, 2015-2019*

Aksi Action	2015	2016	2017	2018	2019
(1)	(2)	(3)	(4)	(5)	(6)
Ditindak Acted	2 390	1 540	2 976	2 082	2 817
Divonis Verdict	2 390	1 540	2 976	2 082	2 817
Jumlah Denda (Rp 000) Total of fine	50 945	43 975	180 340	139 531	130 894

Sumber/Source: Markas Kepolisian Resort Jeneponto, 2019
 National Police Office of Jeneponto Regency, 2019

Tabel
Table 4.3.24**Jumlah Kecelakaan Lalu Lintas Dan Kerugian Materi Per Bulan Di Kabupaten Jeneponto, 2019**
Number of Traffic Accident and Losses per Month in Jeneponto Regency, 2019

Bulan Month	Jumlah Kecelakaan Number of Accidents	Meninggal Death	Luka Berat Serioiusly Injured	Luka Ringan Little Injured	Kerugian Materi Losses (000 Rp)
(1)	(2)	(3)	(4)	(5)	(6)
Januari / January	9	2	1	9	8,700
Pebruari / February	13	3	1	22	36,150
Maret / March	17	2	1	30	26,700
April / April	23	4	1	37	51,400
Mei / May	26	10	2	19	54,600
Juni / June	27	7	-	45	36,000
Juli / July	18	3	-	25	41,900
Agustus / August	43	5	-	59	59,550
September / September	16	2	1	33	42,500
Oktober / October	46	3	-	56	66,500
Nopember / November	20	1	2	24	57,850
Desember / December	22	1	-	34	34,400
Jumlah / Total	280	43	9	393	516,250

Sumber/Source: Markas Kepolisian Resort Jeneponto, 2019
National Police Office of Jeneponto Regency, 2019

Tabel 4.3.25 Jumlah Rumah Menurut Kelayakannya Di Kabupaten Jeneponto, 2019
Table *Number of House in Jeneponto Regency, 2019*

Kecamatan Subdistrict	Jumlah Rumah	Rumah Yang Layak Huni	Rumah Yang Tidak Layak Huni
(1)	(2)	(3)	(4)
Bangkala	6 271	3 790	2 481
Bangkala Barat	7 123	3 614	3 509
Tamalatea	9 201	7 267	1 934
Bontoramba	7 897	3 954	3 943
Binamu	10 893	5 960	4 933
Turatea	7 420	5 619	1 801
Batang	3 059	1 854	1 205
Arungkeke	4 415	2 899	1 516
Tarowang	6 180	4 178	2 002
Kelara	6 079	5 306	773
Rumbia	5 491	3 369	2 122
Kabupaten Jeneponto	74 029	47 810	26 219

Sumber/Source: Dinas Perumahan, Kawasan Permukiman dan Pertanahan, 2019
Regional Housing and Residential Life of Jeneponto Regency, 2019

Tabel
Table 4.3.26

Jumlah Rumah Yang Memiliki IMB Di Kabupaten Jeneponto, 2019
Number of House Which Have IMB in Jeneponto Regency, 2019

Kecamatan Subdistrict	Rumah Yang Memiliki IMB Have IMB Number of House
(1)	(2)
Bangkala	76
Bangkala Barat	3
Tamalatea	13
Bontoramba	4
Binamu	106
Turatea	6
Batang	8
Arungkeke	7
Tarowang	7
Kelara	8
Rumbia	2
Kabupaten Jeneponto	240

Sumber/Source: Dinas Penanaman Modal dan Pelayanan Terpadu Satu Pintu Kabupaten Jeneponto, 2019
Regional Office of Investment and One-door Integrated Services in Jeneponto Regency, 2019

Tabel 4.3.27 Jumlah Usaha Yang Memiliki SITU/SIUP Di Kabupaten Jeneponto, 2019
Table *Number of Enterprise which have SITU/SIUP in Jeneponto Regency, 2019*

Kecamatan Subdistrict	SITU	SIUP
(1)	(2)	(3)
Bangkala	-	33
Bangkala Barat	-	28
Tamalatea	-	244
Bontoramba	-	11
Binamu	-	263
Turatea	-	54
Batang	-	19
Arungkeke	-	13
Tarowang	-	25
Kelara	-	35
Rumbia	-	11
Kabupaten Jeneponto	-	736

Sumber/Source: Dinas Penanaman Modal dan Pelayanan Terpadu Satu Pintu Kabupaten Jeneponto, 2019
Regional Office of Investment and One-door Integrated Services in Jeneponto Regency, 2019

4.4 INDEKS PEMBANGUNAN MANUSIA HUMAN DEVELOPMENT INDEX

Tabel 4.4.1 Indeks Pembangunan Manusia (IPM) Menurut Komponen Kabupaten Jeneponto, 2015 - 2019
Human Development Index (HDI) by Component in Jeneponto Regency, 2015 - 2019

Komponen IPM	2015	2016	2017	2018	2019
(1)	(2)	(3)	(4)	(5)	(6)
INDEKS KESEHATAN	69,98	70,11	70,23	70,60	71,14
Umur Harapan Hidup (UHH) <i>Life Expectancy</i>	65,49	65,57	65,65	65,89	66,24
INDEKS PENDIDIKAN	51,31	51,53	53,07	53,89	54,85
Rata-rata Lama Sekolah (RLS) <i>Mean Years of Schooling (MYS)</i>	5,64	5,65	5,98	6,21	6,48
Harapan Lama Sekolah (HLS) <i>Expected Years of Schooling (EYS)</i>	11,70	11,77	11,93	11,95	11,97
INDEKS PENGELUARAN	65,13	65,38	66,05	66,77	67,18
Paritas Daya Beli (PPP)	8,56	8,56	8,75	8,96	9,08
IPM	61,61	61,81	62,67	63,33	64,00

Sumber/Source: Badan Pusat Statistik Kabupaten Jeneponto
Statistics of Jeneponto Regency

Tabel 4.4.2 Indeks Pembangunan Gender (IPG) Menurut Komponen Kabupaten Jeneponto, 2017 - 2019
Gender Development Index (GDI) by Component in Jeneponto Regency, 2017 - 2019

Komponen IPG	2017	2018	2019
(1)	(2)	(3)	(4)
Umur Harapan Hidup (UHH) / Life Expectancy			
Laki-Laki / Male	63,66	63,90	64,24
Perempuan / Female	67,52	67,76	68,13
Harapan Lama Sekolah (HLS) / Expected Years of Schooling (EYS)			
Laki-Laki / Male	12,00	12,01	12,02
Perempuan / Female	11,92	11,94	11,96
Rata-rata Lama Sekolah (RLS) / Mean Years of Schooling (MYS)			
Laki-Laki / Male	6,37	6,47	6,61
Perempuan / Female	5,98	6,21	6,48
IPG	90,94	91,30	91,64

Sumber/Source: Badan Pusat Statistik Kabupaten Jeneponto
 Statistics of Jeneponto Regency

Pertanian Agriculture

Bab Chapter 5

Produksi Tanaman Sayuran

Bawang Merah
33.830 Ton



Kentang
7.283 Ton



Cabai
24.492 Ton

Tomat
1.779 Ton



Kubis
7.182 Ton



Sumber data : BPS, Laporan Statistik Pertanian (SP) Tanaman Pangan, 2019



BADAN PUSAT STATISTIK
KABUPATEN JENEPONTO

PENJELASAN TEKNIS

1. **Lahan sawah** adalah lahan pertanian yang berpetak-petak dan dibatasi oleh pematang (galengan), saluran untuk menahan/ menyalurkan air, yang biasanya ditanami padi sawah tanpa memandang dari mana diperoleh atau status lahan tersebut. Lahan yang dimaksud termasuk lahan yang terdaftar di Pajak Bumi Bangunan, luran Pembangunan Daerah, lahan bengkok, lahan serobotan, lahan rawa yang ditanami padi dan lahan bekas tanaman tahunan yang telah dijadikan sawah, baik yang ditanami padi, palawija atau tanaman semusim lainnya.
2. **Tegal/Kebun** adalah lahan pertanian bukan sawah (lahan kering) yang ditanami tanaman semusim atau tahunan dan terpisah dengan halaman sekitar rumah serta penggunaannya tidak berpindah pindah.
3. **Ladang/Huma** adalah lahan pertanian bukan sawah (lahan kering) yang biasanya ditanami tanaman semusim dan penggunaannya hanya semusim atau dua musim, kemudian akan ditinggalkan bila sudah tidak subur lagi (berpindah-pindah). Kemungkinan lahan ini beberapa tahun kemudian akan dikerjakan kembali jika sudah subur.
4. **Lahan yang sementara tidak diusahakan** adalah lahan yang biasanya diusahakan tetapi untuk sementara (lebih dari 1 (satu) tahun tetapi kurang dari atau sama dengan 2 (dua) tahun) tidak diusahakan, termasuk lahan sawah yang tidak diusahakan selama lebih dari 2 (dua) tahun.
5. **Data pokok tanaman pangan** yang dikumpulkan adalah luas panen dan produktivitas (hasil per hektar). Produksi tanaman pangan merupakan hasil perkalian antara luas panen dengan produktivitas. Pengumpulan data luas panen dilakukan setiap bulan dengan pendekatan area kecamatan di seluruh wilayah Indonesia.

TECHNICAL NOTES

1. *Paddy fields are plots of agricultural land and bounded by bunds (galengan), channels to hold / channel water, which are usually planted with lowland rice irrespective of where it is obtained or the status of the land. The land in question includes land registered with the Building Land Tax, Regional Development Contribution, crooked land, land grabbing, swamp land planted with rice and land used as annual crops that have been turned into rice fields, whether planted with rice, crops or other annual crops.*
2. *Tegal / Garden is a non-rice field (dry land) planted with annual or annual plants and separated from the yard around the house and its use does not move.*
3. *Farm / Huma is a non-rice field (dry land) which is usually planted with annual crops and uses only one season or two seasons, then it will be left behind if it is no longer fertile (moving around). The possibility of this land a few years later will be reworked if it is fertile.*
4. *Land that is temporarily not cultivated is land that is usually cultivated but temporarily (more than 1 (one) year but less than or equal to 2 (two) years) is not cultivated, including paddy fields that have not been cultivated for more than 2 (two) years .*
5. *Staple food data collected are harvested area and productivity (yield per hectare). Food crop production is the result of multiplication between harvested area and productivity. Harvest area data collection is conducted every month using the approach of sub-districts throughout Indonesia. Productivity data collection is carried out through direct measurements*

Pengumpulan data produktivitas dilakukan melalui pengukuran langsung pada plot ubinan berukuran 2½ m x 2½ m. Pengumpulan data produktivitas dilakukan setiap subround (empat bulanan) pada waktu panen petani. Data produksi padi dan palawija yang disajikan adalah dalam kualitas: gabah kering giling (padi), pipilan kering (jagung), biji kering (kedelai dan kacang tanah), dan umbi basah (ubi kayu dan ubi jalar).

on the tile plot measuring 2½ m x 2½ m. Productivity data collection is done every subround (quarterly) at harvest time of farmers. Data on rice and pulses production presented are in quality: milled (unhusked) unhusked rice (dry rice), dry shelled (corn), dried seeds (soybean and peanuts), and wet tubers (cassava and sweet potato).

6. Tanaman sayuran dan buah-buahan semusim.

- **Tanaman sayuran semusim** adalah tanaman sumber vitamin, garam mineral dan lain-lain yang dikonsumsi dari bagian tanaman yang berupa daun, bunga, buah, dan umbinya, yang berumur kurang dari satu tahun.
- **Tanaman buah-buahan semusim** adalah tanaman sumber vitamin, garam mineral, dan lain-lain yang dikonsumsi dari bagian tanaman yang berupa buah, berumur kurang dari satu tahun, tidak berbentuk pohon/rumpun tetapi menjalar dan berbatang lunak.

6. Annual vegetable and fruit crops.

- *Seasonal vegetable plants are sources of vitamins, mineral salts and others which are consumed from plant parts in the form of leaves, flowers, fruits and tubers, which are less than one year old.*
- *Seasonal fruit plants are plant sources of vitamins, mineral salts, etc. which are consumed from plant parts in the form of fruit, less than one year old, not in the form of trees / clumps but spread a*

7. Tanaman buah-buahan dan sayuran tahunan

- **Tanaman buah-buahan tahunan** adalah tanaman sumber vitamin, garam mineral, dan lain-lain yang dikonsumsi dari bagian tanaman yang berupa buah dan merupakan tanaman tahunan.
- **Tanaman sayuran tahunan** adalah tanaman sumber vitamin, garam mineral, dan lain-lain yang dikonsumsi dari bagian tanaman yang berupa daun dan atau buah yang berumur lebih dari satu tahun.

7. Annual fruit and vegetable crops

- *Annual fruit plants are plant sources of vitamins, mineral salts, etc. which are consumed from plant parts in the form of fruit and are annual plants.*
- *Annual vegetable crops are plant sources of vitamins, mineral salts, etc. which are consumed from plant parts in the form of leaves and / or fruits that are more than one year old.*

8. Tanaman biofarmaka adalah tanaman yang bermanfaat untuk obat-obatan, kosmetik, dan kesehatan yang dikonsumsi atau digunakan dari bagian-bagian tanaman seperti daun, batang, buah, umbi (rimpang) ataupun akar.

8. Biopharmaca plants are plants that are useful for medicines, cosmetics, and health that are consumed or used from plant parts such as leaves, stems, fruits, tubers (rhizomes) or roots

9. Tanaman hias adalah tanaman yang mempunyai nilai keindahan baik bentuk, warna daun, tajuk

9. Ornamental plants are plants that have a good value of beauty in shape, color of leaves, crowns

- maupun bunganya, sering digunakan untuk menghias pekarangan dan lain sebagainya.
10. **Luas panen tanaman hortikultura** adalah luas tanaman sayuran, buah-buahan, biofarmaka, dan tanaman hias yang diambil hasilnya/dipanen pada periode pelaporan.
11. **Luas panen untuk tanaman sayuran** adalah luas tanaman yang dipanen sekaligus/habis/dibongkar dan luas tanaman yang dipanen berkali-kali (lebih dari satu kali)/belum habis.
12. **Tanaman yang dipanen sekaligus/ habis/dibongkar** adalah tanaman yang sehabis panen langsung dibongkar/dicabut, terdiri dari bawang merah, bawang putih, bawang daun, kentang, kol/kubis, kembang kol, petsai/sawi, wortel, lobak, dan kacang merah.
13. **Tanaman yang dipanen berkali-kali (lebih dari satu kali)/belum habis** adalah tanaman yang pemanenannya lebih dari satu kali dan biasanya dibongkar apabila panen terakhir sudah tidak memadai lagi, terdiri dari: kacang panjang, cabe besar, cabe rawit, jamur, tomat, terung, buncis, ketimun, labu siam, kangkung, bayam, melon, semangka, dan blewah.
14. **Produksi hortikultura** adalah hasil menurut bentuk produk dari setiap tanaman sayuran, buah-buahan, biofarmaka dan tanaman hias yang diambil berdasarkan luas yang dipanen/tanaman yang menghasilkan pada bulan/triulan laporan.
15. **Data perkebunan** besar dikumpulkan oleh BPS setiap bulan secara lengkap (sensus bulanan) dengan sistem surat pos. Khusus untuk tanaman kelapa, cengkeh, dan kapok, datanya diperoleh dari Direktorat Jenderal Perkebunan. Data perkebunan rakyat juga diperoleh dari Direktorat Jenderal Perkebunan. Penghitungan luas tanaman perkebunan besar adalah pada keadaan akhir tahun dan tidak termasuk yang luasnya kurang dari
- and flowers, often used to decorate the yard and so forth.*
10. *Horticultural crop harvest area is the area of vegetables, fruits, biopharmaca, and ornamental plants taken or harvested in the reporting period.*
11. *The harvested area for vegetable crops is the area of crops that are harvested all at once / exhausted / dismantled and the area of crops that are harvested many times (more than once) / not yet used up.*
12. *Crops that are harvested all at once / discharged / dismantled are plants which after harvest are directly dismantled / pulled out, consisting of shallots, garlic, onions, potatoes, cabbage / cabbage, cauliflower, cabbage / mustard greens, carrots, turnips, and kidney beans.*
13. *Crops that are harvested many times (more than once) / not yet finished are plants that are harvested more than once and are usually dismantled when the last harvest is no longer sufficient, consisting of: long beans, large chillies, cayenne pepper, mushrooms, tomatoes, eggplant, beans, cucumbers, chayote, spinach, spinach, melons, watermelons, and cantaloupe.*
14. *Horticultural production is the yield according to the product form of each vegetable, fruit, biopharmaca and ornamental plant which is taken based on the area harvested / crops that produce in the month / quarter of the report.*
15. *Large estate data is collected by BPS every month in full (monthly census) with the postal mail system. Specifically for coconut, clove and kapok plants, the data is obtained from the Directorate General of Plantations. Data on smallholder estates was also obtained from the Directorate General of Plantations. Calculation of area of large estate crops is at the end of the*

5 hektar. Bentuk produksi perkebunan adalah; karet kering (karet), daun kering (teh dan tembakau), biji kering (kopi dan coklat), kulit kering (kayu manis dan kina), serat kering (rami), bunga kering (cengkeh), refined sugar (tebu dari perkebunan besar), gula mangkok (tebu dari perkebunan rakyat), ekivalen kopra (kopra), biji dan bunga (pala) serta minyak daun (sereh). Persediaan akhir tahun produksi perkebunan besar bukan merupakan cadangan penyangga (buffer stock).

- 16. Data Statistik Kehutanan** sebagian besar merupakan data sekunder yang bersumber dari Kementerian Kehutanan. Kawasan hutan adalah wilayah tertentu yang berupa hutan, yang ditunjuk dan atau ditetapkan oleh pemerintah untuk dipertahankan keberadaannya sebagai hutan tetap. Hal ini untuk menjamin kepastian hukum mengenai status kawasan hutan, letak batas dan luas suatu wilayah tertentu yang sudah ditunjuk menjadi kawasan hutan tetap. Kawasan hutan Indonesia ditetapkan oleh Menteri Kehutanan dalam bentuk Surat Keputusan Menteri Kehutanan tentang Penunjukan Kawasan Hutan dan Perairan Provinsi. Penunjukan Kawasan Hutan ini disusun berdasarkan hasil pemaduserasian antara Rencana Tata Ruang Wilayah Provinsi (RTRWP) dengan Tata Guna Hutan Kesepakatan (TGHK). Penunjukan kawasan hutan mencakup pula kawasan perairan yang menjadi bagian dari Kawasan Suaka Alam (KSA) dan Kawasan Pelestarian Alam (KPA). **Kawasan Suaka Alam (KSA)** adalah kawasan dengan ciri khas tertentu, baik di darat maupun di perairan yang mempunyai fungsi pokok sebagai kawasan pengawetan keanekaragaman tumbuhan dan satwa serta ekosistemnya, yang juga berfungsi sebagai wilayah sistem penyangga kehidupan.

- 17. Kawasan Pelestarian Alam (KPA)** adalah kawasan dengan ciri khas tertentu, baik di darat maupun di perairan yang mempunyai fungsi pokok perlindungan sistem penyangga kehidupan,

year and does not include areas of less than 5 hectares. Plantation production forms are; dry rubber (rubber), dried leaves (tea and tobacco), dried seeds (coffee and chocolate), dry skin (cinnamon and quinine), dry fiber (flax), dried flowers (cloves), refined sugar (sugar cane from large plantations) , sugar bowl (sugar cane from people's plantations), copra equivalent (copra), seeds and flowers (nutmeg) and leaf oil (lemongrass). Year-end inventory of large plantation production does not constitute a buffer stock.

- 16. Forestry Statistics Data** is mostly secondary data sourced from the Ministry of Forestry. Forest area is a certain area in the form of forest, which is designated and / or determined by the government to be maintained as a permanent forest. This is to ensure legal certainty regarding the status of the forest area, the location of the boundaries and the extent of a particular area that has been designated as a permanent forest area. Indonesia's forest areas are determined by the Minister of Forestry in the form of a Minister of Forestry Decree on the Appointment of Provincial Forest and Aquatic Areas. The designation of the Forest Zone was compiled based on the results of the solidification between the Provincial Spatial Plan (RTRWP) and the Forest Land Use Agreement (TGHK). The designation of the forest area also includes water areas that are part of the Nature Reserve Area (KSA) and Nature Conservation Area (KPA). The Natural Reserve Area (KSA) is an area with certain characteristics, both on land and in waters which has the main function as a preservation area for the diversity of plants and animals and their ecosystems, which also functions as a life support system region.

- 17. Natural Conservation Areas (KPA)** are areas with certain characteristics, both on land and in waters that have the main functions of protecting life

pengawetan keanekaragaman jenis tumbuhan dan satwa, serta pemanfaatan secara lestari sumber daya alam hayati dan ekosistemnya. Berdasarkan Undang-Undang No. 41 Tahun 1999 tentang Kehutanan, kawasan hutan dibagi ke dalam kelompok Hutan Konservasi, Hutan Lindung, dan Hutan Produksi.

18. Hutan Konservasi adalah kawasan hutan dengan ciri khas tertentu, yang mempunyai fungsi pokok pengawetan keanekaragaman tumbuhan dan satwa serta ekosistemnya.

19. Hutan Lindung adalah kawasan hutan yang mempunyai fungsi pokok sebagai perlindungan sistem penyangga kehidupan untuk mengatur tata air, mencegah banjir, mengendalikan erosi, mencegah intrusi air laut, dan memelihara kesuburan tanah.

20. Hutan Produksi adalah kawasan hutan yang mempunyai fungsi pokok memproduksi hasil hutan. Hutan produksi terdiri dari Hutan Produksi Tetap (HP), Hutan Produksi Terbatas (HPT), dan Hutan Produksi yang dapat dikonversi.

21. Hutan Konservasi terdiri dari:

- Kawasan suaka alam berupa Cagar Alam (CA) dan Suaka Margasatwa (SM);
- kawasan pelestarian alam berupa Taman Nasional (TN), Taman Hutan Raya (THR), dan Taman Wisata Alam (TWA);
- Taman Buru (TB).
- Taman Buru adalah kawasan hutan yang ditetapkan sebagai tempat wisata berburu.

22. Penetapan lahan kritis mengacu pada lahan yang telah sangat rusak karena kehilangan penutupan vegetasinya, sehingga kehilangan atau berkurang fungsinya sebagai penahan air, pengendali erosi, siklus hara, pengatur iklim mikro, dan retensi karbon. Berdasarkan kondisi vegetasinya, kondisi lahan dapat diklasifikasikan sebagai: sangat kritis, kritis, agak kritis, potensial

support systems, preserving diversity of plants and animals, as well as the sustainable use of biological natural resources and their ecosystems. Based on Law No. 41 of 1999 concerning Forestry, forest areas are divided into Conservation Forests, Protection Forests and Production Forests.

18. Conservation Forest is a forest area with certain characteristics, which has the main function of preserving the diversity of plants and animals and their ecosystems.

19. Protection Forest is a forest area that has the main function as protection of life support systems to regulate water management, prevent flooding, control erosion, prevent sea water intrusion, and maintain soil fertility.

20. Production Forest is a forest area that has the main function of producing forest products. Production forests consist of Permanent Production Forests (HP), Limited Production Forests (HPT), and convertible Production Forests.

21. Conservation Forests consist of:

- *Nature reserve area in the form of Nature Reserve (CA) and Wildlife Reserve (SM);*
- *nature conservation areas in the form of National Parks (TN), Forest Parks (THR), and Nature Tourism Parks (TWA);*
- *Taman Buru (TB). Buru Park is a forest area designated as a hunting spot.*

22. Determination of critical land refers to land that has been severely damaged due to loss of vegetation cover, so that the loss or reduction of its function as water retention, erosion control, nutrient cycling, microclimate regulator, and carbon retention. Based on the condition of the vegetation, land conditions can be classified as: very critical, critical, somewhat

kritis, dan kondisi normal.

critical, critical potential, and normal conditions.

23. **Reboisasi atau rehabilitasi hutan** bertujuan untuk menghutankan kembali kawasan hutan yang kritis di wilayah daerah aliran sungai (DAS) yang dilaksanakan bersama masyarakat secara partisipatif.
24. **Pemanfaatan hasil hutan kayu** adalah segala bentuk usaha yang memanfaatkan dan mengusahakan hasil hutan kayu dengan tidak merusak lingkungan dan tidak mengurangi fungsi pokok hutan. Kegiatan ini hanya dapat dilaksanakan pada areal hutan yang memiliki potensi untuk dilakukan kegiatan pemanfaatan hasil hutan kayu dan dapat dilaksanakan setelah diperoleh izin usaha.
25. **Izin Usaha Pemanfaatan Hasil Hutan Kayu (IUPHHK)** pada hutan alam adalah izin untuk memanfaatkan hutan produksi yang kegiatannya terdiri dari pemanenan atau penebangan, penanaman, pemeliharaan, pengamanan, pengolahan, dan pemasaran hasil hutan kayu. IUPHHK dapat diberikan kepada perorangan, koperasi, badan usaha swasta, dan BUMN/BUMD.
26. **Produksi hasil hutan** utama yang dihasilkan dari hutan adalah kayu bulat. Dihasilkan dari hutan alam melalui kegiatan perusahaan Hak Pengusahaan Hutan (HPH/IUPHHK), kegiatan ijin pemanfaatan kayu (IPK) dalam rangka pembukaan wilayah hutan, pembangunan Hutan Tanaman Industri (HTI), serta kegiatan hutan rakyat.
27. **Kayu Gergajian** merupakan kayu hasil konversi kayu bulat dengan menggunakan mesin gergaji, mempunyai bentuk yang teratur dengan sisi-sisi sejajar dan sudut-sudutnya siku dengan ketebalan tidak lebih dari 6 cm dan kadar air tidak lebih dari 18 persen. Kayu gergajian yang diolah langsung dari kayu bulat, wajib didukung dengan dokumen yang sah.
23. *Reforestation or forest rehabilitation aims to reforest critical forest areas in watersheds (DAS) that are carried out jointly with the community in a participatory manner.*
24. *Utilization of timber forest products is any form of business that utilizes and exploits timber forest products by not damaging the environment and not reducing the main functions of the forest. This activity can only be carried out in forest areas that have the potential to carry out activities to utilize wood forest products and can be carried out after obtaining a business license.*
25. *Business License for Timber Forest Product Utilization (IUPHHK) in natural forests is a permit to utilize production forests whose activities consist of harvesting or felling, planting, maintaining, securing, processing, and marketing wood forest products. IUPHHK can be given to individuals, cooperatives, private business entities, and BUMN / BUMD.*
26. *The main production of forest products produced from forests is logs. produced from natural forests through the activities of forest concessions (HPH / IUPHHK), timber utilization permit (IPK) activities in the context of clearing forest areas, the development of industrial timber estates (HTI), and community forest activities.*
27. *Sawn wood is wood that is converted from logs using a sawing machine, has a regular shape with parallel sides and angled angles with a thickness of no more than 6 cm and a moisture content of no more than 18 percent. Sawn timber processed directly from logs must be supported with valid documents.*

- 28. Kayu Lapis** adalah panel kayu yang tersusun dari lapisan veneer dibagian luarnya, sedangkan dibagian intinya (core) bisa berupa veneer atau material lain, diikat dengan lem kemudian di-press (ditekan) sedemikian rupa sehingga menjadi panel yang kuat. Termasuk dalam artian ini adalah kayu lapis yang dilapisi lagi dengan material lain.
- 29. Data populasi ternak** bersumber dari Direktorat Jenderal Peternakan dan Kesehatan Hewan Kementerian Pertanian, sedangkan jumlah pemotongan ternak merupakan hasil Survei Laporan Pemotongan Ternak. Pengumpulan data pemotongan ternak dilakukan secara lengkap setiap triwulan di seluruh Rumah Potong Hewan (RPH) dan Tempat Pemotongan Hewan (TPH) yang ada di Indonesia. Pada tahun 2014 jumlah Dokumen RPH/TPH hasil pencacahan yang diolah sebanyak 4.033.
- 30. Data statistik perikanan** merupakan data sekunder yang bersumber dari Direktorat Jenderal Perikanan Tangkap dan Direktorat Jenderal Budidaya. Statistik perikanan dibedakan atas data Perikanan Tangkap dan Perikanan Budidaya. Perikanan Tangkap diklasifikasikan atas penangkapan ikan di laut dan penangkapan ikan di perairan umum. Perikanan Budidaya diklasifikasikan atas jenis budidaya yaitu budidaya laut, tambak, kolam, karamba, jaring apung, dan sawah.
- 31. Rumah Tangga Perikanan Tangkap** adalah rumah tangga yang melakukan kegiatan penangkapan ikan/binatang air lainnya/tanaman air dengan tujuan sebagian/seluruh hasilnya untuk dijual.
- 32. Rumah Tangga Perikanan Budidaya** adalah rumah tangga yang melakukan kegiatan budidaya ikan/binatang air lainnya/tanaman air dengan tujuan sebagian/seluruh hasilnya untuk dijual.
- 28. Plywood is a wood panel that is composed of a veneer layer on the outside, while the core can be veneer or other material, bound with glue and then pressed (pressed) in such a way that it becomes a strong panel. Included in this sense are plywood coated again with other materials.*
- 29. Livestock population data is sourced from the Directorate General of Animal Husbandry and Animal Health at the Ministry of Agriculture, while the amount of slaughtering is the result of the Livestock Slaughtering Survey Survey. Data collection on slaughterhouses is carried out in full every quarter in all Slaughterhouses (Slaughterhouses) and Slaughterhouses (TPH) in Indonesia. In 2014, there were 4,033 documented RPH /TPH documents.*
- 30. Fisheries statistical data are secondary data sourced from the Directorate General of Capture Fisheries and the Directorate General of Aquaculture. Fisheries statistics are divided into data on Capture Fisheries and Aquaculture. Capture fisheries are classified as fishing at sea and fishing in public waters. Aquaculture is classified into types of aquaculture, namely marine culture, ponds, ponds, cages, floating nets, and rice fields.*
- 31. Capture Fisheries Households are households that conduct fishing activities / other aquatic animals / aquatic plants with the aim of part / all of the proceeds for sale.*
- 32. Aquaculture Fisheries Household is a household that conducts fish / other aquatic animals / aquatic plants with the aim of part / all of the proceeds for sale.*

<https://jenepontokab.bps.go.id>

ULASAN

DESCRIPTION

Tanaman Pangan

Kondisi tanaman pangan di Jeneponto didukung dengan lahan sawah yang ada di beberapa kecamatan. Menurut data Dinas Pertanian Kabupaten Jeneponto, pada tahun 2019 dihasilkan 100.536,28 ton padi sawah. Sementara itu, jika dilihat dari jenis pengairan di Jeneponto, Irigasi Sederhana dan Tadah Hujan masih menjadi pilihan utama.

Hortikultura

Tanaman hortikultura sayuran yang paling banyak dihasilkan di Jeneponto adalah dari Bawang Merah dimana dari 411 hektar mampu menghasilkan 33.830 Ton pada tahun 2019. Sedangkan pada jenis buah-buahan, mangga merupakan produk andalan Kabupaten Jeneponto, dengan total produksi 66.353 ton mangga.

Perkebunan

Jeneponto merupakan salah satu penghasil Kelapa dengan kisaran hasil pada tahun 2019 adalah 1.821 ton.

Peternakan

Populasi ternak di Jeneponto mayoritas adalah kambing dengan jumlah ternak terbanyak berada di Kecamatan Tamalatea. Sedangkan dari populasi unggas, jumlah ayam buras masih mendominasi dengan jumlah unggas sebanyak 2.961.822 ekor di tahun 2019.

Perikanan

Produksi Perikanan Tangkap Kabupaten Jeneponto sebesar 17.058,10 ton, sedangkan perikanan budidaya menghasilkan produksi 4.842,72 ton dengan berbagai jenis komoditas.

Food Crops

The condition of food crops in Jeneponto is supported by paddy fields in several districts. According to data from the Agriculture Office of Jeneponto Regency in 2019, 100.536,28 tons of paddy rice were produced. Meanwhile, when viewed from the type of irrigation in Jeneponto, Simple Irrigation and Rainfed are still the main choices.

Horticulture

Vegetable horticulture plants that are most widely produced in Jeneponto are from Shallot which from 411 hectares is able to produce 33.830 tons in 2019. While in fruit types, mango is a mainstay product of Jeneponto Regency, which is produced 66.353 tons mangos.

Estate Crops

Jeneponto is one of the producers of coconut with a yield range in 2019 of 1.821 tons

Livestock

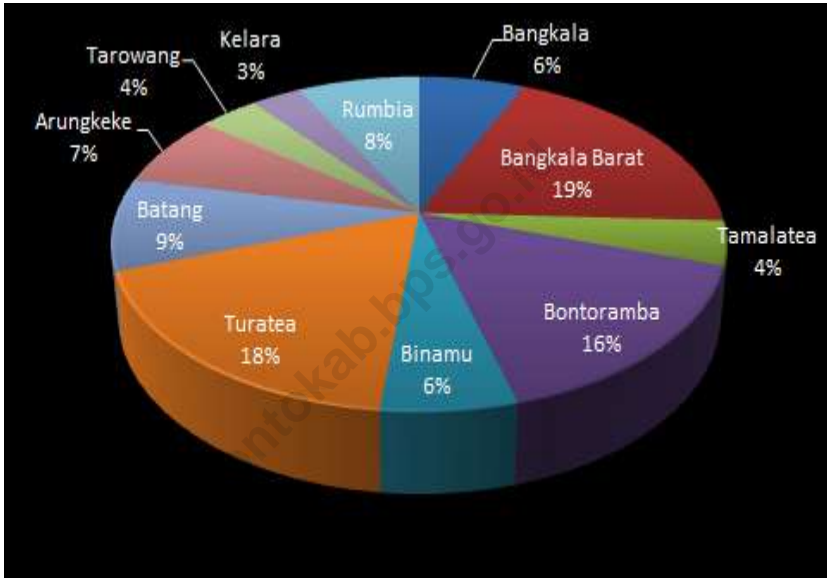
Majority of livestock lived in Jeneponto is goat with the most populated livestock located in Tamalatea SubSub District of Jeneponto. Moreover, the poultry population was dominated by local chicken with 2.961.822 chickens in 2019.

Fishery

Jeneponto Capture Fisheries Production is 17.058,10 tons, while aquaculture produces 4.842,72 tons production with various types of commodities.

Gambar 5.1
Figures

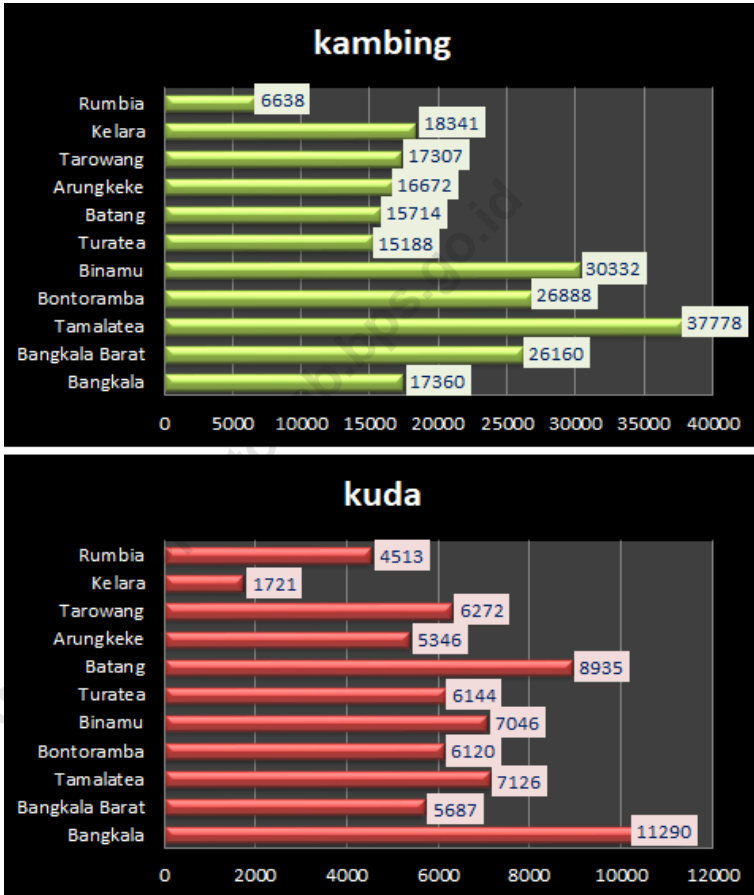
Distribusi Produksi Padi Menurut Kecamatan di Kabupaten Jeneponto, 2019
Distribution of Rice Production by Subdistrict in Jeneponto Regency, 2019



Sumber/Source : Dinas Pertanian Kabupaten Jeneponto
Agriculture Service of Jeneponto Regency

Gambar 5.2
Figures

Populasi Ternak Menurut Kecamatan dan Jenis Ternak di Kabupaten Jeneponto 2019
Livestock Population by Subdistrict and Type in Jeneponto Regency, 2019



Sumber/Source : Dinas Pertanian Kabupaten Jeneponto
Agriculture Service of Jeneponto Regency

**5.1 PERTANIAN, KEHUTANAN, PETERNAKAN, DAN PERIKANAN
AGRICULTURE, FORESTRY, LIVESTOCK, AND FISHERY**

Tabel 5.1.1 Luas Panen, Produksi, dan Rata-Rata Produksi Padi Sawah Menurut Kecamatan di Kabupaten Jeneponto, 2019
Table 5.1.1 Harvest Area, Productivity, and Rice Production According to Districts in Jeneponto Regency, 2019

Kecamatan Subdistrict	Luas Tanam (ha) Planted Area	Luas Panen (ha) Harvested Area	Produksi (ton) Production	Produktivitas (ton/ha) Productivity
(1)	(2)	(3)	(4)	(5)
Bangkala	1 438	1 194	6 662,52	5,58
Bangkala Barat	3 720	3 595	19 233,25	5,35
Tamalatea	867	832	4 284,80	5,15
Bontoramba	3 250	2 823	15 752,34	5,58
Binamu	2 271	1 236	6 044,04	4,89
Turatea	4 111	3 137	17 849,53	5,69
Batang	1 839	1 629	8 959,50	5,5
Arungkeke	1 850	1 270	7 124,70	5,61
Tarowang	899	767	3 758,30	4,9
Kelara	757	627	3 166,35	5,05
Rumbia	1 982	1 363	7 700,95	5,65
Kabupaten Jeneponto	22 984	18 473	100 536,28	5,44

Sumber/Source: Dinas Pertanian Kabupaten Jeneponto, 2019
Agriculture Office of Jeneponto Regency, 2019

Tabel
Table 5.1.2**Produksi Jagung dan Kedelai Menurut Kecamatan di Kabupaten Jeneponto, 2019**
Production of Maize and Soybeans by Subdistrict in Jeneponto Regency, 2019

Kecamatan Subdistrict	Produksi Jagung (ton) Production of Maize (ton)	Produksi Kedelai (ton) Production of Soybean (ton)
(1)	(2)	(3)
Bangkala	50 162,75	100,0
Bangkala Barat	57 187,50	352,5
Tamalatea	33 778,70	115,0
Bontoramba	44 930,60	283,5
Binamu	31 182,74	42,0
Turatea	32 162,40	108,0
Batang	23 638,06	-
Arungkeke	18 979,84	-
Tarawang	34 434,96	21,0
Kelara	51 370,20	-
Rumbia	40 576,50	-
Kabupaten Jeneponto	418 404,25	1 022,0

Sumber/Source: Dinas Pertanian Kabupaten Jeneponto, 2019
Agriculture Office of Jeneponto Regency, 2019

Tabel 5.1.3 **Luas Tanam, Luas Panen, Produksi, Dan Rata-Rata Produksi Padi Ladang Di Kabupaten Jeneponto, 2019**
Planted Area, Harvested Area , Production, and Average Production of Dry Land Rice in Jeneponto Regency, 2019

Kecamatan Subdistrict	Luas Tanam (ha) Planted Area	Luas Panen (ha) Harvested Area	Produksi (ton) Production	Produktivitas (ton/ha) Productivity
(1)	(2)	(3)	(4)	(5)
Bangkala	2 182	2 182	11 935,54	5,47
Bangkala Barat	1 505	1 505	6 622	4,4
Tamalatea	110	-	-	-
Bontoramba	535	-	-	-
Binamu	-	-	-	-
Turatea	-	-	-	-
Batang	-	-	-	-
Arungkeke	-	-	-	-
Tarawang	-	-	-	-
Kelara	-	-	-	-
Rumbia	-	-	-	-
Kabupaten Jeneponto	4 332	3 687	18 557,54	5,03

Sumber/Source: Dinas Pertanian Kabupaten Jeneponto, 2019
 Agriculture Office of Jeneponto Regency, 2019

Tabel
Table 5.1.4**Luas Tanam, Luas Panen, Produksi, Dan Rata-Rata Produksi Jagung Di Kabupaten Jeneponto, 2019**
Planted Area, Harvested Area, Production, and Average Production of Corn in Jeneponto Regency, 2019

Kecamatan Subdistrict	Luas Tanam (ha) Planted Area	Luas Panen (ha) Harvested Area	Produksi (ton) Production	Produktivitas (ton/ha) Productivity
(1)	(2)	(3)	(4)	(5)
Bangkala	6 967	6 919	50 162,75	7,25
Bangkala Barat	8 234	7 625	57 187,50	7,5
Tamalatea	4 989	4 474	33 778,70	7,55
Bontoramba	6 574	6 284	44 930,60	7,15
Binamu	4 834	4 343	31 182,74	7,18
Turatea	4 660	4 467	32 162,40	7,2
Batang	3 494	3 334	23 638,06	7,09
Arungkeke	2 878	2 696	18 979,84	7,04
Tarawang	5 248	4 776	34 434,96	7,21
Kelara	6 429	6 342	51 370,20	8,1
Rumbia	5 858	5 715	40 576,50	7,1
Kabupaten Jeneponto	60 165	56 975	418 404,25	7,34

Sumber/Source: Dinas Pertanian Kabupaten Jeneponto, 2019
Agriculture Office of Jeneponto Regency, 2019

Tabel 5.1.5 **Luas Tanam, Luas Panen, Produksi, Dan Rata-Rata Produksi Ubi Jalar Di Kabupaten Jeneponto, 2019**
Planted Area, Harvested Area , Production, and Average Production of Sweet Potatos in Jeneponto Regency, 2019

Kecamatan Subdistrict	Luas Tanam (ha) Planted Area	Luas Panen (ha) Harvested Area	Produksi (ton) Production	Produktivitas (ton/ha) Productivity
(1)	(2)	(3)	(4)	(5)
Bangkala	13	13	172,64	13,28
Bangkala Barat	90	90	1 191,50	13,24
Tamalatea	4	2	24,00	12,00
Bontoramba	13	13	171,99	13,23
Binamu	21	15	188,10	12,54
Turatea	6	6	72,00	12,00
Batang	-	-	-	-
Arungkeke	40	40	504,00	12,60
Tarowang	7	7	85,00	12,14
Kelara	25	25	315,00	12,60
Rumbia	10	8	104,96	13,12
Kabupaten Jeneponto	229	219	2 829,19	12,92

Sumber/Source: Dinas Pertanian Kabupaten Jeneponto, 2019
 Agriculture Office of Jeneponto Regency, 2019

Tabel
Table 5.1.6**Luas Tanam, Luas Panen, Produksi, Dan Rata-Rata Produksi Ubi Kayu Di Kabupaten Jeneponto, 2019**
Planted Area, Harvested Area , Production, and Average Production of Cassava in Jeneponto Regency, 2019

Kecamatan Subdistrict	Luas Tanam (ha) Planted Area	Luas Panen (ha) Harvested Area	Produksi (ton) Production	Produktivitas (ton/ha) Productivity
(1)	(2)	(3)	(4)	(5)
Bangkala	5	5	100,50	20,10
Bangkala Barat	763	763	16 038,00	21,02
Tamalatea	41	41	841,32	20,52
Bontoramba	7	7	141,00	20,14
Binamu	2	2	40,00	20,00
Turatea	107	107	2 263,00	21,15
Batang	75	75	1 582,50	21,10
Arungkeke	-	-	-	-
Tarowang	320	320	6 764,80	21,14
Kelara	100	100	2 153,00	21,53
Rumbia	-	-	-	-
Kabupaten Jeneponto	1 420	1 420	29 924,12	21,07

Sumber/Source: Dinas Pertanian Kabupaten Jeneponto, 2019
Agriculture Office of Jeneponto Regency, 2019

Tabel
Table 5.1.7

**Luas Tanam, Luas Panen, Produksi, Dan Rata-Rata Produksi
Kacang Tanah Di Kabupaten Jeneponto, 2019**
*Planted Area, Harvested Area, Production, and Average
Production of Peanut in Jeneponto Regency, 2019*

Kecamatan Subdistrict	Luas Tanam (ha) Planted Area	Luas Panen (ha) Harvested Area	Produksi (ton) Production	Produktivitas (ton/ha) Productivity
(1)	(2)	(3)	(4)	(5)
Bangkala	11	11	13,75	1,25
Bangkala Barat	17	17	21,08	1,24
Tamalatea	11	11	12,00	1,09
Bontoramba	38	38	43,70	1,15
Binamu	6	6	6,60	1,10
Turatea	75	75	86,25	1,15
Batang	2	2	2,56	1,28
Arungkeke	2	2	2,30	1,15
Tarawang	26	26	27,04	1,04
Kelara	165	165	206,25	1,25
Rumbia	23	23	23,69	1,03
Kabupaten Jeneponto	376	376	445,22	1,18

Sumber/Source: Dinas Pertanian Kabupaten Jeneponto, 2019
Agriculture Office of Jeneponto Regency, 2019

Tabel
Table 5.1.8**Luas Tanam, Luas Panen, Produksi, Dan Rata-Rata Produksi
Kedelai Di Kabupaten Jeneponto, 2019**
*Planted Area, Harvested Area , Production, and Average
Production of Soybeans in Jeneponto Regency, 2019*

Kecamatan Subdistrict	Luas Tanam (ha) Planted Area	Luas Panen (ha) Harvested Area	Produksi (ton) Production	Produktivitas (ton/ha) Productivity
(1)	(2)	(3)	(4)	(5)
Bangkala	800	125	100,00	0,80
Bangkala Barat	825	470	352,50	0,75
Tamalatea	200	100	115,00	1,15
Bontoramba	825	350	283,50	0,81
Binamu	275	56	42,00	0,75
Turatea	250	120	108,00	0,90
Batang	-	-	-	-
Arungkeke	-	-	-	-
Tarawang	25	25	21,00	0,84
Kelara	-	-	-	-
Rumbia	-	-	-	-
Kabupaten Jeneponto	3 200	1 246	1 022,00	0,82

Sumber/Source: Dinas Pertanian Kabupaten Jeneponto, 2019
Agriculture Office of Jeneponto Regency, 2019

Tabel 5.1.9 **Luas Tanam, Luas Panen, Produksi, Dan Rata-Rata Produksi kacang Hijau Di Kabupaten Jeneponto, 2019**
Planted Area, Harvested Area, Production, and Average Production of Green beans in Jeneponto Regency, 2019

Kecamatan Subdistrict	Luas Tanam (ha) Planted Area	Luas Panen (ha) Harvested Area	Produksi (ton) Production	Produktivitas (ton/ha) Productivity
(1)	(2)	(3)	(4)	(5)
Bangkala	27	27	31,05	1,15
Bangkala Barat	214	214	239,68	1,12
Tamalatea	13	13	15,34	1,18
Bontoramba	181	181	206,34	1,14
Binamu	-	-	-	-
Turatea	160	160	184,00	1,15
Batang	145	145	172,55	1,19
Arungkeke	237	254	279,40	1,1
Tarowang	147	147	174,93	1,19
Kelara	92	17	19,55	1,15
Rumbia	75	75	82,50	1,1
Kabupaten Jeneponto	1 291	1 233	1 405,34	1,14

Sumber/Source: Dinas Pertanian Kabupaten Jeneponto, 2019
 Agriculture Office of Jeneponto Regency, 2019

Tabel
Table 5.1.10**Luas Lahan Sawah Menurut Jenis Pengairan di Kabupaten Jeneponto (Ha), 2019**
Area of Wetland by Type of Irrigation in Jeneponto (Ha), 2019

Penggunaan Lahan Sawah <i>Use of Wetland</i>	Ditanami Padi <i>Rice Planted</i>			Jumlah (ha) <i>Total</i>
	Satu Kali <i>Once</i>	Dua Kali <i>Twice</i>	Tiga Kali <i>Three Times</i>	
(1)	(2)	(3)	(4)	(5)
Irigasi	5 058	8 122	16	13 196
Tadah Hujan	12 367	433	-	12 800
Rawa Pasang Surut	-	-	-	0
Rawa Lebak	-	-	-	0
Kabupaten Jeneponto	17 425	8 555	16	25 996

Sumber/Source: Dinas Pertanian Kabupaten Jeneponto, 2019
Agriculture Office of Jeneponto Regency, 2019

Tabel 5.1.11 **Luas Lahan Menurut Penggunaannya di Kabupaten Jeneponto (Ha), 2019**
Table 5.1.11 **Area by Its Use in Jeneponto Regency (Ha), 2019**

Penggunaan Lahan <i>Land Use</i>	2019
(1)	(2)
Lahan Sawah	25 996
Lahan Pertanian Bukan Sawah	43 587
- Tegal/Kebun	27 359
- Ladang/Huma	725
- Perkebunan	1 446
- Hutan Rakyat	1 685
- Padang Pengembalaan/ Padang Rumput	70
- Hutan Negara	9 920
- Sementara tidak diusahakan	80
- Lainnya	2 302
Lahan Bukan Sawah	5 396
Kabupaten Jeneponto	74 979

Sumber/Source: Dinas Pertanian Kabupaten Jeneponto, 2019
 Agriculture Office of Jeneponto Regency, 2019

Tabel
Table 5.1.12**Luas Panen, Produksi Gabah Kering Giling (GKG), dan Produktivitas Padi di Kabupaten Jeneponto, 2018-2019**
Harvested Area, Milled Dry Grain Production (GKG), and Rice Productivity in Jeneponto Regency, 2018-2019

Padi Rice	2018	2019	Perubahan Change	Persen Perubahan Change Percentage
(1)	(2)	(3)	(4)	(5)
Luas Panen (Ha)	42 451	31 998	-10 453	-24,62
Produksi GKG (Ton)	236 813	150 849	-85 964	-36,30
Produktivitas (Ton/Ha)	5,57	4,71	-0,86	-15,490

Sumber/Source: BPS - Survei Kerangka Sampel Area (KSA), 2018 - 2019
BPS - Sampling Area Framework Survey, 2018 - 2019

Tabel 5.1.13 **Luas Area Irigasi Yang Menjadi Wewenang Kabupaten Jeneponto Tahun 2019**
Table 5.1.13 **Irrigation Area Under The Authority Jeneponto Regency Year 2019**

Kecamatan Subdistrict	Luas Area Irigasi (Ha) Irrigation Area		Luas Total (Ha) Total Area
	Semi Teknis Semi Technical	Non Teknis Non-Technical	
(1)	(2)	(3)	(4)
Bangkala	447	1 050	1 497
Bangkala Barat	805	3 367	4 172
Tamalatea	-	225	225
Bontoramba	922	2 072	2 994
Binamu	-	690	690
Turatea	726	525	1 251
Batang	-	1 582	1 582
Arungkeke	-	1 221	1 221
Tarowang	330	1 450	1 780
Kelara	-	1 100	1 100
Rumbia	1 016	5 025	6 041
Kabupaten Jeneponto	4 246	18 307	22 553

Sumber/Source: Dinas Pekerjaan Umum Kabupaten Jeneponto, Bidang Pengairan, 2019
 Regional Office of Public Works of Jeneponto Regency, irrigation sector, 2019

Tabel
Table 5.1.14

**Luas Areal Sawah Irigasi Dan Panjang Saluran Daerah
Irigasi Di Kabupaten Jeneponto Tahun 2019**
*Area of Irrigated Rice Field And Length Irrigation system In
Jeneponto Regency Year 2019*

Kecamatan Subdistrict	Luas Baku Sawah Irigasi (Ha) Existing Irrigated Rice Field	Panjang Saluran Air Length Of Irrigation		Bangunan Pengairan Irrigation Construction	
		Primer (Km) Primer	Sederhana (Km) Simple	Bagi/ Sadap (Buah)	Sadap (Buah)
(1)	(2)	(3)	(4)	(5)	(6)
Tanrang	71	-	3 409	-	-
Lumpakang	44	-	2 138	2	-
Belong	492	-	14 054	6	-
Pokobulu kiri	155	-	5 702	-	-
Taman roya	277	-	7 723	8	-
Allu	409	-	6 464	4	-
Topa	177	-	532	1	-
Tino	202	-	5 809	6	-
Pokobulu kanan	544	-	9 956	-	-
Beroanging	120	-	5 498	4	-
Kabupaten Jeneponto	2 491	-	61 285	31	-

Sumber/Source: Dinas Pekerjaan Umum Kabupaten Jeneponto, Bidang Pengairan, 2019
Regional Office of Public Works of Jeneponto Regency, irrigation sector, 2019

Tabel 5.1.15 **Populasi Ternak Besar Dan Kecil Menurut Jenisnya Di Kabupaten Jeneponto, 2015 – 2019 (Ekor)**
Table 5.1.15 **Livestock Population by Kind of livestock per Year in Jeneponto Regency, 2015 – 2019 (Unit)**

Jenis Ternak Livestock	Tahun Year				
	2015	2016	2017	2018	2019
(1)	(2)	(3)	(4)	(5)	(6)
Sapi Cattle	29 925	30 955	32 246	33 558	27 159
Kerbau Buffalo	3 759	3 860	3 937	3 997	3 024
Kuda Horse	79 101	82 188	86 366	72 864	70 200
Kambing Goat	186 417	199 583	215 977	233 758	228 378
Domba Sheep	1 592	713	756	774	802

Sumber/Source: Dinas Pertanian, Bidang Peternakan, Kabupaten Jeneponto, 2019
 Agriculture Office, Livestock Sector of Jeneponto Regency, 2019

Tabel
Table 5.1.16**Populasi Ternak Menurut Kecamatan Di Kabupaten Jeneponto (Ekor), 2019**
Livestock Population per Subdistrict in Jeneponto Regency (Unit), 2019

Kecamatan Subdistrict	Jenis Ternak Livestock				
	Sapi Cattle	Kerbau Buffalo	Kuda Horse	Kambing Goat	Domba Sheep
(1)	(2)	(3)	(4)	(5)	(6)
Bangkala	5 816	507	11 290	17 360	196
Bangkala Barat	6 492	1 087	5 687	26 160	194
Tamalatea	644	199	7 126	37 778	181
Bontoramba	1 335	426	6 120	26 888	183
Binamu	609	187	7 046	30 332	48
Turatea	1 871	166	6 144	15 188	-
Batang	550	114	8 935	15 714	-
Arungkeke	429	101	5 346	16 672	-
Tarowang	506	98	6 272	17 307	-
Kelara	2 214	99	1 721	18 341	-
Rumbia	6 693	40	4 513	6 638	-
Kabupaten Jeneponto	27 159	3 024	70 200	228 378	802

Sumber/Source: Dinas Pertanian, Bidang Peternakan, Kabupaten Jeneponto, 2019
Agriculture Office, Livestock Sector of Jeneponto Regency, 2019

Tabel
Table 5.1.17

Populasi Unggas Menurut Jenisnya Di Kabupaten Jeneponto (Ekor), 2015 - 2019
Poultry Population by Kind of Poultry in Jeneponto Regency (Unit), 2015 - 2019

Jenis Ternak Livestock	Tahun Year				
	2015	2016	2017	2018	2019
(1)	(2)	(3)	(4)	(5)	(6)
Ayam Ras Hybrid Chicken	1 078 187	1 081 838	1 095 571	1 031 715	967 070
- Petelur Laying Hens	-	13 000	25 000	23 521	19 094
- Pedaging Broiler	1 078 187	1 068 838	1 093 071	1 008 194	947 976
Ayam Buras Local Chicken	2 181 210	2 410 228	2 790 139	3 560 995	2 961 822
Itik Duck	189 910	216 465	234 127	284 026	251 251
Itik Manila Manila Duck	431 246	483 216	548 777	593 294	560 968

Sumber/Source: Dinas Pertanian, Bidang Peternakan, Kabupaten Jeneponto, 2019
Agriculture Office, Livestock Sector of Jeneponto Regency, 2019

Tabel
Table 5.1.18

Populasi Unggas Menurut Kecamatan Di Kabupaten Jeneponto (Ekor), 2019
Poultry Population by Subdistrict in Jeneponto Regency (Unit), 2019

Kecamatan Subdistrict	Jenis Unggas Kind of Poultry				
	Ayam Buras Local Chicken	Ayam Pedaging Broiler Chicken	Ayam Petelur Laying Hens	Itik Petelur Laying Duck	Itik Manila Manila Duck
(1)	(2)	(3)	(4)	(5)	(6)
Bangkala	305 003	0	3 055	27 444	67 339
Bangkala Barat	325 128	885 720	3 055	26 282	75 420
Tamalatea	180 856	14 834	763	20 427	56 632
Bontoramba	205 684	3 294	763	19 025	43 317
Binamu	272 957	39 506	2 291	29 791	7 743
Turatea	197 433	497	2 291	24 328	78 573
Batang	197 705	669	0	24 834	42 284
Arungkeke	302 047	594	0	24 222	67 426
Tarowang	397 623	2 132	763	23 987	44 010
Kelara	378 849	730	3 822	17 892	45 255
Rumbia	198 537	0	2 291	13 019	32 969
Kabupaten Jeneponto	2 961 822	947 976	19 094	251 251	560 968

Sumber/Source: Dinas Pertanian, Bidang Peternakan, Kabupaten Jeneponto, 2019
Agriculture Office, Livestock Sector of Jeneponto Regency, 2019

Tabel 5.1.19 Banyaknya Pemotongan Menurut Jenis Ternak Di Kabupaten Jeneponto, 2015 – 2019 (Ekor)
Number of Slaughtered Animals by Kind of Livestock per Year in Jeneponto Regency, 2015 – 2019 (Unit)

Tahun Year	Jenis Ternak Livestock				
	Sapi Cattle	Kerbau Buffalo	Kuda Horse	Kambing Goat	Domba Sheep
(1)	(2)	(3)	(4)	(5)	(6)
2015	625	112	2 542	1 038	-
2016	323	66	2.652	997	-
2017	483	24	4 538	1 070	-
2018	1 143	169	2 596	1 736	-
2019	384	1	4 118	1 136	-

Sumber/Source: Dinas Pertanian, Bidang Peternakan, Kabupaten Jeneponto, 2019
 Agriculture Office, Livestock Sector of Jeneponto Regency, 2019

Tabel
Table 5.1.20

Banyaknya Ternak Yang Dibawa Masuk Menurut Jenis Ternak Di Kabupaten Jeneponto, 2019
Number of Incoming Livestock by Kind of Livestock per Three- Mouthly in Jeneponto Regency, 2019

Triwulan Three-Monthly	Jenis Ternak Livestock				
	Sapi Cattle	Kerbau Buffalo	Kuda Horse	Kambing Goat	Domba Sheep
(1)	(2)	(3)	(4)	(5)	(6)
Triwulan 1	988	369	378	1 143	-
Triwulan 2	999	392	1 577	1 392	-
Triwulan 3	1 170	374	1 897	1 692	-
Triwulan 4	876	719	1 289	2 814	-
Kabupaten Jeneponto	4 033	1 854	5 141	7 041	-

Sumber/Source: Dinas Pertanian, Bidang Peternakan, Kabupaten Jeneponto, 2019
Agriculture Office, Livestock Sector of Jeneponto Regency, 2019

Tabel 5.1.21
Table

Banyaknya Ternak Yang Dibawa Keluar Menurut Jenis Ternak Di Kabupaten Jeneponto, 2019
Number of Outcoming Livestock by Kind of Livestock per Three- Mouthly in Jeneponto Regency, 2019

Triwulan <i>Three-Monthly</i>	Jenis Ternak <i>Livestock</i>				
	Sapi <i>Cattle</i>	Kerbau <i>Buffalo</i>	Kuda <i>Horse</i>	Kambing <i>Goat</i>	Domba <i>Sheep</i>
(1)	(2)	(3)	(4)	(5)	(6)
Triwulan 1	1 043	440	541	967	-
Triwulan 2	951	221	557	1 038	-
Triwulan 3	1 251	244	593	1 797	-
Triwulan 4	961	498	646	2 451	-
Kabupaten Jeneponto	4 206	1 403	2 337	6 253	-

Sumber/Source: Dinas Pertanian, Bidang Peternakan, Kabupaten Jeneponto, 2019
Agriculture Office, Livestock Sector of Jeneponto Regency, 2019

Tabel
Table 5.1.22

Banyaknya Rumah Tangga Perikanan Laut Dan Darat Di Kabupaten Jeneponto, 2019
Number of Fishing Households Sea Fisher And Land In Jeneponto, 2019

Kecamatan Subdistrict	Rumah Tangga Household			
	Penangkapan Ikan Laut Sea Fish Capture	Budidaya Rumput Laut Sea Weed Culture	Budidaya Tambak Brackish Water Pond Fish Culture	Budidaya Kolam Air Tawar Fresh Water Pond Fish Culture
(1)	(2)	(3)	(4)	(5)
Bangkala	113	1 584	330	10
Bangkala Barat	531	417	229	35
Tamalatea	548	2 059	228	0
Bontoramba	0	0	0	0
Binamu	677	1 333	127	17
Turatea	0	0	0	0
Batang	36	122	11	2
Arungkeke	334	778	227	53
Tarowang	383	812	14	0
Kelara	0	0	0	0
Rumbia	0	0	0	16
Kabupaten Jeneponto	2 622	7 105	1 166	133

Sumber/Source: Dinas Kelautan dan Perikanan Kabupaten Jeneponto, 2019
Marine and Fishery Services of Jeneponto Regency, 2019

Tabel 5.1.23 **Produksi Perikanan Laut Dan Darat Di Kabupaten Jeneponto (ton), 2019**
Fisheries Production in the Sea and Land in Jeneponto Regency (ton), 2019

Kecamatan Subdistrict	Perikanan Laut Marine Fisheries	Perikanan Darat Inland Fisheries		
	Penangkapan Ikan Laut Sea Fish Capture	Budidaya Udang Shrimp Culture	Tambak Bandeng Milkfish Ponds	Kolam Air Tawar Fresh Water Ponds
(1)	(2)	(3)	(4)	(5)
Bangkala	3 520,60	93,29	1 003,84	4,34
Bangkala Barat	745,80	47,52	511,36	6,34
Tamalatea	3 459,80	118,57	1 275,86	0
Bontoramba	0	0	0	0
Binamu	4 467,20	35,36	380,47	7,78
Turatea	0	0	0	2,10
Batang	257,10	3,28	35,27	0,26
Arungkeke	2 284,40	77,19	830,57	35,80
Tarowang	2 323,20	31,74	341,53	0
Kelara	0	0	0	0
Rumbia	0	0	0	0,25
Kabupaten Jeneponto	17 058,10	406,95	4 378,90	56,87

Sumber/Source: Dinas Kelautan dan Perikanan Kabupaten Jeneponto, 2019
 Marine and Fishery Services of Jeneponto Regency, 2019

Tabel
Table 5.1.24**Banyaknya Perahu/Kapal Penangkap Ikan Di Kabupaten Jeneponto, 2019**
Number of Non Motorized and Motorized Fishing Boats and Ships per Subdistrict in Jeneponto Regency, 2019

Kecamatan Subdistrict	Perahu Tanpa Motor Non Motorized Boats	Motor Tempel Motorized Boats	Kapal Motor Ships
(1)	(2)	(3)	(4)
Bangkala	81	448	2
Bangkala Barat	10	97	6
Tamalatea	87	437	24
Bontoramba	0	0	0
Binamu	41	628	8
Turatea	0	0	0
Batang		25	10
Arungkeke	55	234	45
Tarowang	13	95	275
Kelara	0	0	0
Rumbia	0	0	0
Kabupaten Jeneponto	287	1 964	370

Sumber/Source: Dinas Kelautan dan Perikanan Kabupaten Jeneponto, 2019
Marine and Fishery Services of Jeneponto Regency, 2019

Tabel
Table 5.1.25

Banyaknya Alat Penangkap Ikan Menurut Jenisnya Dan Kecamatan Di Kabupaten Jeneponto, 2019
Number of Fishery Tools by Type and Subdistrict in Jeneponto Regency, 2019

Kecamatan Subdistrict	Furse Seine Purse Seine	Jaring Insang Hanyut Drifting gill nets	Jaring Insang Tetap Gill nets Fixed	Set Net Set Net
(1)	(2)	(3)	(4)	(5)
Bangkala	-	-	248	-
Bangkala Barat	-	-	79	-
Tamalatea	-	-	320	-
Bontoramba	-	-	-	-
Binamu	8	-	455	-
Turatea	-	-	-	-
Batang	-	-	13	-
Arungkeke	-	-	157	-
Tarowang	5	97	236	-
Kelara	-	-	-	-
Rumbia	-	-	-	-
Kabupaten Jeneponto	13	97	1 508	-

Lanjutan Tabel/*Continued Table* 5.1.25

Kecamatan <i>Subdistrict</i>	Bagang Tangkap <i>Bagang Step</i>	Pancing Rawe <i>Fishhook Rawe</i>	Bubu (Pakkaja) Bubu (Pakkaja)	Sero Sero	Lainnya <i>Others</i>
(1)	(2)	(3)	(4)	(5)	(6)
Bangkala	17	264	-	2	-
Bangkala Barat	-	34	-	0	-
Tamalatea	2	215	-	11	-
Bontoramba	-	-	-	-	-
Binamu	-	184	30	-	-
Turatea	-	-	-	-	-
Batang	-	22	-	-	-
Arungkeke	-	177	-	-	-
Tarowang	-	45	-	-	-
Kelara	-	0	-	-	-
Rumbia	-	0	-	-	-
Kabupaten Jeneponto	19	941	30	13	-

Sumber/*Source*: Dinas Kelautan dan Perikanan Kabupaten Jeneponto, 2019
Marine and Fishery Services of Jeneponto Regency, 2019

Tabel 5.1.26 **Luas Areal Tambak Pantai Menurut Kecamatan Di Kabupaten Jeneponto (Ha), 2019**
Table 5.1.26 **Area of Salty Fishpond per Subdistrict In Jeneponto Regency (Ha), 2019**

Kecamatan Subdistrict	Luas Areal (Ha) Total Area	Semi Intensif (Ha) Semi-Intensive	Tradisional Plus (Ha) Traditional Plus	Intensif (Ha) Intensive
(1)	(2)	(3)	(4)	(5)
Bangkala	572,28	12,15	554,4	5,73
Bangkala Barat	291,52	0	291,52	0
Tamalatea	727,35	50	677,35	0
Bontoramba	0	0	0	0
Binamu	216,9	20,5	186,4	10
Turatea	0	0	0	0
Batang	20,11	0	20,11	0
Arungkeke	473,5	36,6	396,9	50
Tarowang	0	0	0	0
Kelara	0	0	0	0
Rumbia	0	0	0	0
Kabupaten Jeneponto	2 301,66	119,25	2 126,68	65,73

Sumber/Source: Dinas Kelautan dan Perikanan Kabupaten Jeneponto, 2019
 Marine and Fishery Services of Jeneponto Regency, 2019

Tabel
Table 5.1.27**Produksi Budidaya Tambak Menurut Kecamatan Di Kabupaten Jeneponto (Ton), 2019**
Production of Salty and Fresh Water Fish Ponds per Subdistrict In Jeneponto Regency (Ton), 2019

Kecamatan Subdistrict	Udang Windu Tiger Shrimps	Bandeng Milkfish	Ikan Kolam Fresh Water Fishes
(1)	(2)	(3)	(4)
Bangkala	93,29	1003,84	4,34
Bangkala Barat	47,52	511,36	6,34
Tamalatea	118,57	1275,86	0
Bontoramba	0	0	0
Binamu	35,36	380,47	7,78
Turatea	0	0	2,10
Batang	3,28	35,27	0,26
Arungkeke	77,19	830,57	35,80
Tarowang	31,74	341,53	0
Kelara	0	0	0
Rumbia	0	0	0,25
Kabupaten Jeneponto	406,95	4378,90	56,87

Sumber/Source: Dinas Kelautan dan Perikanan Kabupaten Jeneponto, 2019
Marine and Fishery Services of Jeneponto Regency, 2019

Tabel
Table 5.1.28

Produksi Rumput Laut Menurut Kecamatan Di Kabupaten Jeneponto, 2015 - 2019
Production of Seaweeds per Subdistrict In Jeneponto Regency, 2015 - 2019

Kecamatan Subdistrict	2015	2016	2017	2018	2019
(1)	(2)	(3)	(4)	(5)	(6)
Bangkala	2 808,17	2 919,00	4 115,07	922,82	4 957.17
Bangkala Barat	865,23	899,47	845,89	4 489,34	1 018.98
Tamalatea	5 434,47	5 648,95	5 115,40	5 580,64	6 162.19
Bontoramba	-	-	-	-	-
Binamu	2 436,77	2 532,94	2 847,02	3 105,95	3 429.62
Turatea	-	-	-	-	-
Batang	111,49	115,89	206,37	225,14	248.59
Arungkeke	1 480,29	1 538,72	1 924,15	2 099,15	2 317.9
Tarowang	1 385,94	2 063,71	2 070,92	2 259,27	2 494.7
Kelara	-	-	-	-	-
Rumbia	-	-	-	-	0
Kabupaten Jeneponto	15 122,36	15 718,68	15 053,90	18 682,31	20 629.15

Sumber/Source: Dinas Kelautan dan Perikanan Kabupaten Jeneponto, 2019
Marine and Fishery Services of Jeneponto Regency, 2019

Tabel
Table 5.1.29**Produksi Ikan Menurut Jenis Ikan Di Kabupaten Jeneponto,
2019**
Fish Production by Fish Type In Jeneponto Regency, 2019

Jenis Ikan Fish Types	Produksi (Ton) Production	Nilai Produksi (Juta Rp) Production Value (Million Rp)
(1)	(2)	(3)
Kerapu Lumpur	315,40	6 308
Kakap	-	-
Kurisi	1 206,90	18 103,5
Swanggi	346,00	3 460
Ekor Kuning	480,20	6 242,6
Gulamah	183,00	2 196
Lencam	2 866,60	71 665
Pari Kelelawar	1 305,60	15 667,2
Bawal Hitam	32,50	812,5
Bawal Putih	157,60	3 940
Alu – Alu	100,80	1 008
Layang	240,10	3 601,5
Selar Kuning	235,00	3 525
Kuwe	242,30	6 057,5
Tetengek/Sunglin	9,40	94
Daun Bambu	-	-
Belanak	35,10	315,9
Selar Komo	73,70	1 474
Julung-Julung	-	-
Teri	30,50	274,5
Rajungan / Japuk	-	-

Lanjutan Tabel/Continued Table 5.1.29

Jenis Ikan Fish Types	Produksi (Ton) Production	Nilai Produksi (Juta Rp) Production Value (Million Rp)
(1)	(2)	(3)
Tembang	376,90	1 130,7
Lemuru	16,90	253,5
Golok Parang	-	-
Terubuk	-	-
Kembung	991,00	14 865
Tenggiri Papan	-	-
Tenggiri	-	-
Layur	64,60	1 615
Kerapu Karang	997,30	19 946
Kerapu Sunu	720,30	64 827
Tongkol	34,00	680
Ikan Lainnya	5,10	26 280
Kerapu Bolong	133,20	102
Udang Barong	291,40	26 640
Peperek	2 209,00	2 622,6
Biji Nangka	43,40	28 717
Baronang	663,80	868
Merah Bambang	22,50	16 595
Manyung	-	225
Nomei	2 628,00	-
Jumlah / Total	17 058,10	350 112

Sumber/Source: Dinas Kelautan dan Perikanan Kabupaten Jeneponto, 2019
 Marine and Fishery Services of Jeneponto Regency, 2019

5.2 HORTIKULTURA HORTICULTURE

Tabel 5.2.1 **Luas Panen Tanaman Sayuran Menurut Kecamatan dan Jenis Tanaman di Kabupaten Jeneponto (ha), (2018) dan (2019)**
Harvested Area of Vegetables by Subdistrict and Kind of Plant in Jeneponto Regency (ha), (2018) and (2019)

Kecamatan Subdistrict	Bawang Merah/Shallot		Cabai/Chili	
	2018	2019	2018	2019
(1)	(2)	(3)	(4)	(5)
Bangkala	27,00	39,00	117,00	124,00
Bangkala Barat	17,00	5,00	140,00	132,00
Tamalatea	36,00	51,00	91,00	102,00
Bontoramba	32,00	27,00	73,00	105,00
Binamu	35,00	54,00	63,00	81,00
Turatea	16,00	4,00	109,00	127,00
Batang	–	-	100,00	102,00
Arungkeke	16,00	16,00	76,00	94,00
Tarowang	–	-	102,00	128,00
Kelara	23,00	4,00	77,00	131,00
Rumbia	69,00	211,00	201,00	173,00
Kabupaten Jeneponto	271,00	411,00	1 149,00	1 299,00

Lanjutan Tabel/Continued Table 5.2.1

Kecamatan Subdistrict	Kentang/Potato		Kubis/Cabbage	
	2018	2019	2018	2019
(1)	(6)	(7)	(8)	(9)
Bangkala	-	-	-	-
Bangkala Barat	-	-	-	-
Tamalatea	-	-	-	-
Bontoramba	-	-	-	-
Binamu	-	-	-	-
Turatea	-	-	-	-
Batang	-	-	-	-
Arungkeke	-	-	-	-
Tarawang	-	-	-	-
Kelara	-	-	40,00	33,00
Rumbia	42,00	74,00	44,00	63,00
Kabupaten Jeneponto	42,00	74,00	84,00	96,00

Lanjutan Tabel/*Continued Table 5.2.1*

Kecamatan Subdistrict	Petsai Chinese Cabbage		Tomat/Tomato		Bawang Putih Garlic	
	2018	2019	2018	2019	2018	2019
(1)	(10)	(11)	(12)	(13)	(14)	(15)
Bangkala	14,00	27,00	1,00	3,00	-	-
Bangkala Barat	-	-	8,00	5,00	-	-
Tamalatea	-	-	7,00	7,00	-	-
Bontoramba	-	-	-	2,00	-	-
Binamu	15,00	39,00	-	4,00	-	-
Turatea	-	-	-	3,00	-	-
Batang	-	-	-	-	-	-
Arungkeke	-	-	-	-	-	-
Tarowang	-	-	2,00	6,00	-	-
Kelara	24,00	23,00	13,00	10,00	-	-
Rumbia	22,00	41,00	22,00	26,00	-	10,00
Kabupaten Jeneponto	75,00	130,00	53,00	66,00	-	10,00

Sumber/Source: BPS, Statistik Pertanian Hortikultura SPH-SBS, 2019
 BPS-Statistics Indonesia, Agricultural Statistic for Horticulture SPH-SBS, 2019

Tabel 5.2.2
Table

Produksi Tanaman Sayuran Menurut Kecamatan dan Jenis Tanaman di Kabupaten Jeneponto (ton), 2018 dan (2019)

Production of Vegetables by Subdistrict and Kind of Plant in Jeneponto Regency (ton), 2018 dan (2019)

Kecamatan Subdistrict	Bawang Merah/Shallot		Cabai/Chili	
	2018	2019	2018	2019
(1)	(2)	(3)	(4)	(5)
Bangkala	2 236	3 198	2 214	2 043
Bangkala Barat	1 361	399	2 074	2 414
Tamalatea	2 745	4 144	1 684	1 617
Bontoramba	2 386	2 180	1 101	1 674
Binamu	2 813	4 421	1 344	1 362
Turatea	1 294	320	2 308	1 955
Batang	-	-	1 613	1 920
Arungkeke	1 283	1 275	1 641	1 608
Tarowang	-	-	2 111	2 411
Kelara	1 939	399	1 770	3 041
Rumbia	6 436	17 494	4 303	4 447
Kabupaten Jeneponto	22 493	33 830	22 163	24 492

Lanjutan Tabel/*Continued Table* 5.2.2

Kecamatan <i>Subdistrict</i>	Kentang/ <i>Potato</i>		Kubis/ <i>Cabbage</i>	
	2018	2019	2018	2019
(1)	(6)	(7)	(8)	(9)
Bangkala	-	-	-	-
Bangkala Barat	-	-	-	-
Tamalatea	-	-	-	-
Bontoramba	-	-	-	-
Binamu	-	-	-	-
Turatea	-	-	-	-
Batang	-	-	-	-
Arungkeke	-	-	-	-
Tarowang	-	-	-	-
Kelara	-	-	2 600	2 382
Rumbia	4 591	7 283	3 365	4 800
Kabupaten Jeneponto	4 591	7 283	5 965	7 182

Lanjutan Tabel/Continued Table 5.2.2

Kecamatan Subdistrict	Petsai Chinese Cabbage		Tomat/Tomato		Bawang Putih Garlic	
	2018	2019	2018	2019	2018	2019
(1)	(10)	(11)	(12)	(13)	(14)	(15)
Bangkala	594	1 323	24	101	-	-
Bangkala Barat	-	-	216	189	-	-
Tamalatea	-	-	144	193	-	-
Bontoramba	-	-	-	56	-	-
Binamu	380	1 981	-	157	-	-
Turatea	-	-	-	96	-	-
Batang	-	-	-	-	-	-
Arungkeke	-	-	-	-	-	-
Tarowang	-	-	37	189	-	-
Kelara	1 026	1 114	398	264	-	-
Rumbia	888	2 079	491	534	-	753
Kabupaten Jeneponto	2 888	6 497	1 310	1 779	-	753

Sumber/Source: BPS, Statistik Pertanian Hortikultura SPH-SBS, 2019
 BPS-Statistics Indonesia, Agricultural Statistic for Horticulture SPH-SBS, 2019

Tabel
Table 5.2.3

Luas Panen Tanaman Sayuran dan Buah–Buahan Semusim Menurut Jenis Tanaman di Kabupaten Jeneponto (ha), (2016)–(2019)
Harvested Area of Seasonal Vegetables and Fruits by Kind of Plant in Jeneponto Regency (ha), (2016)–(2019)

Jenis Tanaman Kind of Plants	2016	2017	2018	2019
(1)	(2)	(3)	(4)	(5)
Bawang Daun/Spring onion	17	30	29	47
Bawang Merah/Shallot	217	287	271	411
Bawang Putih/Garlic	0	0	0	10
Bayam/Spinach	5	2	1	21
Buncis/Bean	26	23	21	33
Cabai Besar/Big Chili	167	195	200	228
Cabai Rawit/Cayenne pepper	821	841	949	1 071
Kacang Panjang/Long beans	8	12	16	19
Kangkung/Kale	51	52	48	98
Kentang/Potato	36	46	42	74
Ketimun/Cucumber	53	31	21	41
Kubis/Cabbage	75	65	84	96
Labu Siam/Chayote	26	26	21	31
Petsai/Sawi Petsai/Mustard	154	51	75	130
Semangka/Watermelon	6	63	51	43
Terung/Eggplant	45	45	25	48
Tomat/Tomato	73	92	53	66
Wortel/Carrot	78	45	32	61

Sumber/Source: BPS, Statistik Pertanian Hortikultura SPH-SBS, 2019
BPS-Statistics Indonesia, Agricultural Statistic for Horticulture SPH-SBS, 2019

Tabel 5.2.4 **Produksi Tanaman Sayuran dan Buah-Buahan Semusim Menurut Jenis Tanaman di Kabupaten Jeneponto (ton), (2016)–(2019)**
Production of Seasonal Vegetables and Fruits by Kind of Plant in Jeneponto Regency (ton), (2016)–(2019)

Jenis Tanaman <i>Kind of Plants</i>	2016	2017	2018	2019
(1)	(2)	(3)	(4)	(5)
Bawang Daun/ <i>Spring onion</i>	959	1 915	1 563	2 732
Bawang Merah/ <i>Shallot</i>	17 118	22 036	22 493	33 830
Bawang Putih/ <i>Garlic</i>	0	0	0	753
Bayam/ <i>Spinach</i>	107	27	17	602
Buncis/ <i>Bean</i>	4 400	4 001	605	796
Cabai Besar/ <i>Big Chili</i>	2 161	4 664	4 476	5 930
Cabai Rawit/ <i>Cayenne pepper</i>	10 154	15 285	17 687	18 562
Kacang Panjang/ <i>Long beans</i>	357	774	499	697
Kangkung/ <i>Kale</i>	1 132	1 736	1 057	2 463
Kentang/ <i>Potato</i>	3 079	4 345	4 591	7 283
Ketimun/ <i>Cucumber</i>	8 719	5 388	730	1 425
Kubis/ <i>Cabbage</i>	3 575	4 420	5 965	7 182
Labu Siam/ <i>Chayote</i>	4 777	3 995	830	772
Petsai/Sawi <i>Petsai/Mustard</i>	7 023	3 797	2 888	6 497
Semangka/ <i>Watermelon</i>	242	732	624	665
Terung/ <i>Eggplant</i>	5 885	3 666	617	1 574
Tomat/ <i>Tomato</i>	14 047	12 008	1 310	1 779
Wortel/ <i>Carrot</i>	6 055	3 707	2 146	4 956

Sumber/*Source*: BPS, Statistik Pertanian Hortikultura SPH-SBS, 2019
 BPS-Statistics Indonesia, *Agricultural Statistic for Horticulture SPH-SBS, 2019*

Tabel
Table 5.2.5

Luas Panen Tanaman Biofarmaka Menurut Kecamatan dan Jenis Tanaman di Kabupaten Jeneponto (m²), (2018) dan (2019)
Harvested Area of Medicinal Plants by Subdistrict and Kind of Plant in Jeneponto Regency (m²), (2018) and (2019)

Kecamatan Subdistrict	Jahe/Ginger		Laos/Lengkuas/Galanga	
	2018	2019	2018	2019
(1)	(2)	(3)	(4)	(5)
Bangkala	0	0	0	0
Bangkala Barat	0	0	0	0
Tamalatea	0	0	0	0
Bontoramba	0	0	0	0
Binamu	0	0	0	0
Turatea	0	0	0	0
Batang	0	0	0	0
Arungkeke	0	0	0	0
Tarowang	0	0	0	0
Kelara	0	0	0	0
Rumbia	0	0	0	0
Kabupaten Jeneponto	0	0	0	0

Lanjutan Tabel/Continued Table 5.2.5

Kecamatan Subdistrict	Kencur/East Indian Galangal		Kunyit/Turmeric	
	2018	2019	2018	2019
(1)	(6)	(7)	(8)	(9)
Bangkala	0	0	0	0
Bangkala Barat	0	0	0	0
Tamalatea	0	0	0	0
Bontoramba	0	0	0	0
Binamu	0	0	0	0
Turatea	0	0	0	0
Batang	0	0	0	0
Arungkeke	0	0	0	0
Tarawang	0	0	0	0
Kelara	0	0	0	0
Rumbia	0	0	0	0
Kabupaten Jeneponto	0	0	0	0

Sumber/Source: BPS, Statistik Pertanian Hortikultura SPH-TBF, 2019
 BPS-Statistics Indonesia, Agricultural Statistic for Horticulture SPH-TBF, 2019

Tabel
Table 5.2.6**Produksi Tanaman Biofarmaka Menurut Kecamatan dan Jenis Tanaman di Kabupaten Jeneponto (kg), (2018) and (2019)*****Production of Medicinal Plants by Subdistrict and Kind of Plant in Jeneponto Regency (kg) (2018) and (2019)***

Kecamatan Subdistrict	Jahe/Ginger		Laos/Lengkuas/Galanga	
	2018	2019	2018	2019
(1)	(2)	(3)	(4)	(5)
Bangkala	0	0	0	0
Bangkala Barat	0	0	0	0
Tamalatea	0	0	0	0
Bontoramba	0	0	0	0
Binamu	0	0	0	0
Turatea	0	0	0	0
Batang	0	0	0	0
Arungkeke	0	0	0	0
Tarowang	0	0	0	0
Kelara	0	0	0	0
Rumbia	0	0	0	0
Kabupaten Jeneponto	0	0	0	0

Lanjutan Tabel/Continued Table 5.2.6

Kecamatan Subdistrict	Kencur/East Indian Galangal		Kunyit/Turmeric	
	2018	2019	2018	2019
(1)	(6)	(7)	(8)	(9)
Bangkala	0	0	0	0
Bangkala Barat	0	0	0	0
Tamalatea	0	0	0	0
Bontoramba	0	0	0	0
Binamu	0	0	0	0
Turatea	0	0	0	0
Batang	0	0	0	0
Arungkeke	0	0	0	0
Tarawang	0	0	0	0
Kelara	0	0	0	0
Rumbia	0	0	0	0
Kabupaten Jeneponto	0	0	0	0

Sumber/Source: BPS, Statistik Pertanian Hortikultura SPH-TBF, 2019
 BPS-Statistics Indonesia, Agricultural Statistic for Horticulture SPH-TBF, 2019

Tabel
Table 5.2.7**Luas Panen Tanaman Biofarmaka Menurut Jenis Tanaman di Kabupaten Jeneponto (m²), (2016)–(2019)**
Harvested Area of Medicinal Plants by Kind of Plant in Jeneponto Regency (m²), (2016)–(2019)

Jenis Tanaman <i>Kind of Plants</i>	2016	2017	2018	2019
(1)	(2)	(3)	(4)	(5)
Dlingo/Dringo/ <i>Sweet Root/ Calamus</i>	0	0	0	0
Jahe/ <i>Ginger</i>	0	0	0	0
Kapulaga/ <i>Java Cardamon</i>	0	0	0	0
Keji Beling/Kecibeling/ <i>Strobilanthes crispera</i>	0	0	0	0
Kencur/ <i>East Indian Galangal</i>	0	0	0	0
Kunyit/ <i>Turmeric</i>	0	0	0	0
Laos/Lengkuas/ <i>Galanga</i>	0	0	0	0
Lempuyang/ <i>Zingiber Aromaticum</i>	0	0	0	0
Lidah Buaya/ <i>Oliviera</i>	0	0	0	0
Mahkota Dewa/ <i>God's Crown</i>	0	0	0	0
Mengkudu/Pace/ <i>Indian Mulberry</i>	0	0	0	0
Sambiloto/ <i>King of Bitter</i>	0	0	0	0
Temuireng/ <i>Black Turmeric</i>	0	0	0	0
Temukunci/ <i>Chinese Keys</i>	0	0	0	0
Temulawak/ <i>Java Turmeric</i>	0	0	0	0

Sumber/Source: BPS, Statistik Pertanian Hortikultura SPH-TBF, 2019
 BPS-Statistics Indonesia, Agricultural Statistic for Horticulture SPH-TBF, 2019

Tabel 5.2.8 **Produksi Tanaman Biofarmaka Menurut Jenis Tanaman di Kabupaten Jeneponto (kg), (2016)–(2019)**
Production of Medicinal Plants by Kind of Plant in Jeneponto Regency (kg), (2016)–(2019)

Jenis Tanaman Kind of Plants	2016	2017	2018	2019
(1)	(2)	(3)	(4)	(5)
Dlingo/Dringo/ Sweet Root/ Calamus	0	0	0	0
Jahe/ Ginger	0	0	0	0
Kapulaga/ Java Cardamon	0	0	0	0
Keji Beling/Kecibeling/ Strobilanthes crisper	0	0	0	0
Kencur/ East Indian Galangal	0	0	0	0
Kunyit/ Turmeric	0	0	0	0
Laos/Lengkuas/ Galanga	0	0	0	0
Lempuyang/ Zingiber Aromaticum	0	0	0	0
Lidah Buaya/ Oliviera	0	0	0	0
Mahkota Dewa/ God's Crown	0	0	0	0
Mengkudu/Pace/ Indian Mulberry	0	0	0	0
Sambiloto/ King of Bitter	0	0	0	0
Temuireng/ Black Turmeric	0	0	0	0
Temukunci/ Chinese Keys	0	0	0	0
Temulawak/ Java Turmeric	0	0	0	0

Sumber/Source: BPS, Statistik Pertanian Hortikultura SPH-TBF, 2019
 BPS-Statistics Indonesia, Agricultural Statistic for Horticulture SPH-TBF, 2019

Tabel
Table 5.2.9

Luas Panen Tanaman Hias Menurut Kecamatan dan Jenis Tanaman di Kabupaten Jeneponto(m²), (2018) and (2019)
Harvested Area of Ornamental Plants by Subdistrict and Kind of Plant in Jeneponto Regency (m²), (2018) and (2019)

Kecamatan Subdistrict	Anggrek/ <i>Orchid</i>		Krisan/ <i>Chrysantemum</i>	
	2018	2019	2018	2019
(1)	(2)	(3)	(4)	(5)
Bangkala	0	0	0	0
Bangkala Barat	0	0	0	0
Tamalatea	0	0	0	0
Bontoramba	0	0	0	0
Binamu	0	0	0	0
Turatea	0	0	0	0
Batang	0	0	0	0
Arungkeke	0	0	0	0
Tarawang	0	0	0	0
Kelara	0	0	0	0
Rumbia	0	0	0	0
Kabupaten Jeneponto	0	0	0	0

Lanjutan Tabel/*Continued Table* 5.2.9

Kecamatan Subdistrict	Mawar/Rose		Sedap Malam/Tuberose	
	2018	2019	2018	2019
(1)	(6)	(7)	(8)	(9)
Bangkala	0	0	0	0
Bangkala Barat	0	0	0	0
Tamalatea	0	0	0	0
Bontoramba	0	0	0	0
Binamu	0	0	0	0
Turatea	0	0	0	0
Batang	0	0	0	0
Arungkeke	0	0	0	0
Tarowang	0	0	0	0
Kelara	0	0	0	0
Rumbia	0	0	0	0
Kabupaten Jeneponto	0	0	0	0

Sumber/*Source*: BPS, Statistik Pertanian Hortikultura SPH-TH, 2019
 BPS-Statistics Indonesia, *Agricultural Statistic for Horticulture SPH-TH, 2019*

Tabel
Table 5.2.10

Produksi Tanaman Hias Menurut Kecamatan dan Jenis Tanaman di Kabupaten Jeneponto (tangkai), (2018) and (2019)

Production of Ornamental Plants by Subdistrict and Kind of Plant in Jeneponto Regency (stalks), (2018) and (2019)

Kecamatan Subdistrict	Anggrek/ <i>Orchid</i>		Krisan/ <i>Chrysantemum</i>	
	2018	2019	2018	2019
(1)	(2)	(3)	(4)	(5)
Bangkala	0	0	0	0
Bangkala Barat	0	0	0	0
Tamalatea	0	0	0	0
Bontoramba	0	0	0	0
Binamu	0	0	0	0
Turatea	0	0	0	0
Batang	0	0	0	0
Arungkeke	0	0	0	0
Tarowang	0	0	0	0
Kelara	0	0	0	0
Rumbia	0	0	0	0
Kabupaten Jeneponto	0	0	0	0

Lanjutan Tabel/*Continued Table* 5.2.10

Kecamatan Subdistrict	Mawar/Rose		Sedap Malam/Tuberose	
	2018	2019	2018	2019
(1)	(6)	(7)	(8)	(9)
Bangkala	0	0	0	0
Bangkala Barat	0	0	0	0
Tamalatea	0	0	0	0
Bontoramba	0	0	0	0
Binamu	0	0	0	0
Turatea	0	0	0	0
Batang	0	0	0	0
Arungkeke	0	0	0	0
Tarowang	0	0	0	0
Kelara	0	0	0	0
Rumbia	0	0	0	0
Kabupaten Jeneponto	0	0	0	0

Sumber/*Source*: BPS, Statistik Pertanian Hortikultura SPH-TH, 2019
 BPS-Statistics Indonesia, *Agricultural Statistic for Horticulture SPH-TH, 2019*

Tabel 5.2.11 Luas Panen Tanaman Hias Menurut Jenis Tanaman di Kabupaten Jeneponto (m²), (2016)–(2019)
Table *Harvested Area of Ornamental Plants by Kind of Plant in Jeneponto Regency (m²), (2016)–(2019)*

Jenis Tanaman Kind of Plants	2016	2017	2108	2109
(1)	(2)	(3)	(4)	(5)
Adenium (Kamboja Jepang)/ <i>Adenium obesum</i>	0	0	0	0
Aglaonema/ <i>Chinese evergreens</i>	0	0	0	0
Anggrek/ <i>Orchid</i>	0	0	0	0
Anthurium Bunga/ <i>Flamingo Lily Flower</i>	0	0	0	0
Anthurium Daun/ <i>Laceleaf</i>	0	0	0	0
Anyelir/ <i>Carnation</i>	0	0	0	0
Caladium/ <i>Heart of Jesus</i>	0	0	0	0
Cordyline/ <i>Cordyline</i>	0	0	0	0
Diffenbachia/ <i>Dumb canes</i>	0	0	0	0
Dracaena/ <i>Dracaena</i>	0	0	0	0
Euphorbia/ <i>Spurges</i>	0	0	0	0
Gladiol/ <i>Gladiol</i>	0	0	0	0
Herbras/ <i>Gerbera</i>	0	0	0	0
Krisan/ <i>Chrysantemum</i>	0	0	0	0
Mawar/ <i>Rose</i>	0	0	0	0

Sumber/Source: BPS, Statistik Pertanian Hortikultura SPH-TH, 2019
 BPS-Statistics Indonesia, *Agricultural Statistic for Horticulture SPH-TH, 2019*

Tabel 5.2.12 **Produksi Tanaman Hias Menurut Jenis Tanaman di Kabupaten Jeneponto (tangkai), (2016)–(2019)**
Table **5.2.12** **Production of Ornamental Plants by Kind of Plant in Jeneponto Regency (stalks), (2016)–(2019)**

Jenis Tanaman <i>Kind of Plants</i>	2016	2017	2108	2109
(1)	(2)	(3)	(4)	(5)
Adenium (Kamboja Jepang)/ <i>Adenium obesum</i>	0	0	0	0
Aglaonema/ <i>Chinese evergreens</i>	0	0	0	0
Anggrek/ <i>Orchid</i>	0	0	0	0
Anthurium Bunga/ <i>Flamingo Lily Flower</i>	0	0	0	0
Anthurium Daun/ <i>Laceleaf</i>	0	0	0	0
Anyelir/ <i>Carnation</i>	0	0	0	0
Caladium/ <i>Heart of Jesus</i>	0	0	0	0
Cordyline/ <i>Cordyline</i>	0	0	0	0
Diffenbachia/ <i>Dumb canes</i>	0	0	0	0
Dracaena/ <i>Dracaena</i>	0	0	0	0
Euphorbia/ <i>Spurges</i>	0	0	0	0
Gladiol/ <i>Gladiol</i>	0	0	0	0
Herbras/ <i>Gerbera</i>	0	0	0	0
Krisan/ <i>Chrysantemum</i>	0	0	0	0
Mawar/ <i>Rose</i>	0	0	0	0

Sumber/Source: BPS, Statistik Pertanian Hortikultura SPH-TH, 2019
 BPS-Statistics Indonesia, *Agricultural Statistic for Horticulture SPH-TH, 2019*

Tabel
Table 5.2.13**Produksi Buah-buahan Menurut Kecamatan dan Jenis Tanaman di Kabupaten Jeneponto (kuintal), (2018) and (2019)*****Production of Fruits by Subdistrict and Kind of Plant in Jeneponto Regency (kuintal), (2018) and (2019)***

Kecamatan Subdistrict	Mangga/Mango		Durian/Durian	
	2018	2019	2018	2019
(1)	(2)	(3)	(4)	(5)
Bangkala	95 024	17 193	0	0
Bangkala Barat	4 470	7 918	0	0
Tamalatea	4 947	6 951	0	0
Bontoramba	1 919	1 605	0	0
Binamu	4 992	5 975	0	0
Turatea	3 231	2 853	0	0
Batang	1 044	961	0	0
Arungkeke	2 671	1 414	0	0
Tarowang	1 975	2 309	0	0
Kelara	5 034	9 261	0	0
Rumbia	4 519	9 913	63	507
Kabupaten Jeneponto	129 826	66 353	63	507

Lanjutan Tabel/Continued Table 5.2.13

Kecamatan Subdistrict	Jeruk/Orange		Pisang/Banana	
	2018	2019	2018	2019
(1)	(6)	(7)	(8)	(9)
Bangkala	-	-	3 233	3 599
Bangkala Barat	-	-	2 392	4 536
Tamalatea	-	-	825	1 245
Bontoramba	-	-	773	312
Binamu	53	53	249	126
Turatea	-	-	1 146	1 937
Batang	-	-	439	369
Arungkeke	-	-	1 343	479
Tarawang	197	267	85	97
Kelara	332	310	10 140	8 546
Rumbia	-	92	13 415	6 003
Kabupaten Jeneponto	582	722	34 040	27 249

Lanjutan Tabel/*Continued Table* 5.2.13

Kecamatan <i>Subdistrict</i>	Pepaya/ <i>Papaya</i>		Salak/ <i>Salacca</i>	
	2018	2019	2018	2019
(1)	(10)	(11)	(12)	(13)
Bangkala	-	-	-	-
Bangkala Barat	1 383	703	-	-
Tamalatea	-	-	-	-
Bontoramba	-	-	-	-
Binamu	92	95	-	-
Turatea	234	155	-	-
Batang	62	71	-	-
Arungkeke	47	17	-	-
Tarowang	41	15	-	-
Kelara	553	789	-	-
Rumbia	278	178	-	-
Kabupaten Jeneponto	2 690	2 023	-	-

Sumber/*Source*: BPS, Statistik Pertanian Hortikultura SPH-BST, 2019
BPS-Statistics Indonesia, Agricultural Statistic for Horticulture SPH-BST, 2019

Tabel 5.2.14 **Produksi Buah-Buahan dan Sayuran Tahunan Menurut Jenis Tanaman di Kabupaten Jeneponto (Kuintal), (2018-2019)**
Production of Annual Fruits and Vegetables by Kind of Plant in Jeneponto Regency (Kuintal), (2018)–(2019)

Jenis Buah-Buahan <i>Kind of Fruits</i>	2018	2019
(1)	(2)	(3)
Alpukat/ <i>Avocado</i>	1 658,00	3 238
Anggur/ <i>Grape</i>	-	-
Apel/ <i>Apple</i>	-	-
Belimbing/ <i>Star Fruit</i>	-	-
Duku/Langsak/Kokosan/ <i>Duku</i>	-	-
Durian/ <i>Durian</i>	63,00	507
Jambu Air/ <i>Rose Apple</i>	132,00	52
Jambu Biji/ <i>Guava</i>	951,00	394
Jeruk Besar/ <i>Pomelo</i>	18,00	92
Jeruk Siam/Kepro/ <i>Tangerine/Orange</i>	582,00	630
Jeruk/ <i>Orange (Tangerine + Pomelo)</i>	600,00	722
Mangga/ <i>Mango</i>	129 826,00	66 353
Markisa/ <i>Marquisa</i>	1 784,00	2 497
Nangka/Cempedak/ <i>Jack Fruit</i>	6 008,00	6 827
Nenas/ <i>Pineapple</i>	25,00	60
Pepaya/ <i>Papaya</i>	2 690,00	2 023
Pisang/ <i>Banana</i>	34 040,00	27 249
Rambutan/ <i>Rambutan</i>	-	-
Sirsak/ <i>Soursop</i>	753,00	1 563
Sukun/ <i>Bread Fruit</i>	3 293,00	2 642
Petsai/ <i>Twisted Cluster Bean</i>	424,00	526

Sumber/Source: BPS, Statistik Pertanian Hortikultura SPH-BST, 2019
 BPS-Statistics Indonesia, Agricultural Statistic for Horticulture SPH-BST, 2019

Tabel
Table 5.2.15

Jumlah Pohon Dan Produksi Buah-Buahan Menurut Jenisnya Di Kabupaten Jeneponto, 2019
Production of Annual Fruits and Vegetables by Kind of Plant in Jeneponto Regency (Kuintal), (2018)–(2019)

Jenis Buah-Buahan <i>Kind of Fruits</i>	Jumlah Pohon <i>Number of Trees</i>	Jumlah Pohon Berproduksi <i>Number of Trees Which Are Produced</i>	Produksi <i>Production (Ton)</i>
(1)	(2)	(3)	(5)
Alpokot <i>Avocado</i>	21 212	8 586	858,6
Mangga <i>Mango</i>	437 521	109 215	10 921,5
Jeruk Besar <i>Big Orange</i>	1 972	485	92
Jeruk Siam/ Keprok <i>Siam Orange</i>	37 886	2 840	630
Jambu biji <i>Common guava</i>	30 214	1 614	394
Pepaya <i>Papaya</i>	16 642	6 735	2 023
Sirsak <i>Soursop</i>	36 195	8 179	1 563
Pisang <i>Banana</i>	329 047	66 615	27 249
Nenas <i>Pineapple</i>	3 023	794	60
Nangka <i>Jackfruit</i>	67 779	12 321	6 827

Sumber/Source: BPS, Statistik Pertanian Hortikultura, 2019
BPS-Statistics Indonesia, Agricultural Statistic for Horticulture, 2019

**5.3 PERKEBUNAN
ESTATE CROPS**

Tabel 5.3.1 Luas Areal Tanaman Perkebunan Menurut Kecamatan dan Jenis Tanaman di Kabupaten Jeneponto (ha), (2018) dan (2019)
Planted Area of Estate Crops by Subdistrict and Type of Crops in Jeneponto Regency (ha), (2018) dan (2019)

Kecamatan Subdistrict	Kapak/ Kapok		Kelapa/Coconut	
	2018	2019	2018	2019
(1)	(2)	(3)	(4)	(5)
Bangkala	105,00	140,00	862,25	316,25
Bangkala Barat	140,00	105,00	316,25	897,45
Tamalatea	150,75	105,75	805,75	805,75
Bontoramba	105,50	105,00	259,75	259,75
Binamu	23,00	13,00	1 034,25	1 034,25
Turatea	33,50	33,50	113,00	113,00
Batang	609,25	609,25	37,50	499,00
Arungkeke	12,00	12,00	1 187,75	1 184,75
Tarowang	120,25	120,45	499,00	237,50
Kelara	155,75	155,75	149,75	149,75
Rumbia	174,00	173,80	26,75	26,75
Kabupaten Jeneponto	1 584,00	1 573,50	5 492,00	5 524,20

Lanjutan Tabel/Continued Table 5.3.1

Kecamatan Subdistrict	Kopi Arabika/ Arabica Coffee		Cengkeh/ Clove	
	2018	2019	2018	2019
(1)	(6)	(7)	(8)	(9)
Bangkala	15,00	–	60,00	–
Bangkala Barat	15,00	–	–	–
Tamalatea	–	–	–	–
Bontoramba	–	–	–	–
Binamu	–	–	–	–
Turatea	–	–	–	–
Batang	–	–	–	–
Arungkeke	–	–	–	–
Tarowang	–	–	–	–
Kelara	119,00	119,00	57,00	57,00
Rumbia	2 368,00	2 368,00	144,00	144,00
Kabupaten Jeneponto	2 467,00	2 487,00	261,00	201,00

Lanjutan Tabel/Continued Table 5.3.1

Kecamatan Subdistrict	Kakao/ Cocoa		Jambu Mete/ Cashew	
	2018	2019	2018	2019
(1)	(10)	(11)	(12)	(13)
Bangkala	13,00	–	105,00	520,00
Bangkala Barat	10,00	–	140,00	888,00
Tamalatea	–	–	105,75	60,00
Bontoramba	–	–	105,50	147,50
Binamu	–	–	23,00	31,25
Turatea	–	–	33,50	282,25
Batang	–	–	609,25	86,75
Arungkeke	–	–	12,00	3,75
Tarawang	–	–	120,25	–
Kelara	21,00	21,00	155,75	283,00
Rumbia	59,00	109,00	174,00	346,50
Kabupaten Jeneponto	103,00	130,00	2 648,75	2 649,00

Lanjutan Tabel/*Continued Table* 5.3.1

Kecamatan Subdistrict	Siwalan/ Runoff		Tembakau/ Tobacco		Kemiri/ Candlenut	
	2018	2019	2018	2019	2018	2019
(1)	(14)	(15)	(16)	(17)	(18)	(19)
Bangkala	78,50	57,50	13,00	-	22,00	-
Bangkala Barat	57,50	78,75	10,00	12,50	7,5	-
Tamalatea	65,50	65,50	-	6,75	-	-
Bontoramba	47,50	47,50	-	17,50	-	-
Binamu	48,50	48,25	-	-	-	-
Turatea	31,75	31,75	-	-	-	-
Batang	31,75	31,75	-	-	-	-
Arungkeke	20,00	20,00	-	-	-	-
Tarowang	39,50	39,50	-	-	-	-
Kelara	24,75	24,75	21,00	7,25	24,50	24,50
Rumbia	17,75	17,75	59,00	30,00	147,00	147,00
Kabupaten Jeneponto	463,00	463,00	103,00	74,00	201,00	171,50

Sumber/*Source*: Dinas Pertanian, Bidang Perkebunan Kabupaten Jeneponto 2019
Department of Agriculture, Plantation of Jeneponto Regency 2019

Tabel
Table 5.3.2

Produksi Perkebunan Menurut Kecamatan dan Jenis Tanaman di Kabupaten Jeneponto (ton), (2018) dan (2019)
Production of Estate by Subdistrict and Type of Crops in Jeneponto Regency (ton), (2018) and (2019)

Kecamatan Subdistrict	Kapok/ Kapok		Kelapa/Coconut	
	2018	2019	2018	2019
(1)	(2)	(3)	(4)	(5)
Bangkala	0,92	1,84	280,00	91,00
Bangkala Barat	1,84	0,92	9,10	280,00
Tamalatea	1,60	1,61	–	285,60
Bontoramba	1,61	1,61	85,20	25,20
Binamu	0,30	0,30	950,00	380,00
Turatea	0,46	0,02	80,70	32,30
Batang	10,35	10,35	219,00	57,60
Arungkeke	57,00	0,28	451,30	451,30
Tarowang	1,84	1,84	432,00	172,80
Kelara	3,45	3,45	98,50	39,20
Rumbia	0,23	0,25	6,00	6,00
Kabupaten Jeneponto	79,60	22,47	2 611,80	1 821,00

Lanjutan Tabel/*Continued Table 5.3.2*

Kecamatan Subdistrict	Kopi Arabika/ <i>Arabica Coffee</i>		Cengkeh/ <i>Clove</i>	
	2018	2019	2018	2019
(1)	(6)	(7)	(8)	(9)
Bangkala	–	–	–	–
Bangkala Barat	–	–	–	–
Tamalatea	–	–	–	–
Bontoramba	–	–	–	–
Binamu	–	–	–	–
Turatea	–	–	–	–
Batang	–	–	–	–
Arungkeke	–	–	–	–
Tarowang	–	–	–	–
Kelara	26,40	26,40	17,35	17,35
Rumbia	773,60	773,60	39,65	39,65
Kabupaten Jeneponto	800,00	800,00	57,00	57,00

Lanjutan Tabel/Continued Table 5.3.2

Kecamatan Subdistrict	Kakao/ Cocoa		Jambu Mete/ Cashew	
	2018	2019	2018	2019
(1)	(10)	(11)	(12)	(13)
Bangkala	3,50	–	0,92	110,00
Bangkala Barat	2,60	–	1,84	145,20
Tamalatea	–	–	1,60	10,45
Bontoramba	–	–	1,61	27,50
Binamu	–	–	0,30	2,19
Turatea	–	–	0,46	62,15
Batang	–	–	10,35	14,58
Arungkeke	–	–	0,28	–
Tarawang	–	–	1,84	–
Kelara	5,90	5,90	3,45	55,00
Rumbia	21,20	21,20	0,23	69,30
Kabupaten Jeneponto	33,20	27,10	594,59	496,37

Lanjutan Tabel/*Continued Table* 5.3.2

Kecamatan Subdistrict	Siwalan/ Runoff		Tembakau/ Tobacco		Kemiri/ Candlenut	
	2018	2019	2018	2019	2018	2019
(1)	(14)	(15)	(16)	(17)	(18)	(19)
Bangkala	12,35	8,50	98,75	–	2,20	–
Bangkala Barat	8,54	12,35	–	6,00	0,17	–
Tamalatea	9,35	9,44	23,75	3,00	–	–
Bontoramba	7,92	7,92	87,50	9,00	–	–
Binamu	8,27	8,27	–	–	–	–
Turatea	5,31	5,30	–	–	–	–
Batang	4,19	4,19	–	–	–	–
Arungkeke	2,91	2,91	–	–	–	–
Tarowang	4,66	4,66	–	–	–	–
Kelara	3,38	3,38	43,50	4,00	2,31	0,23
Rumbia	1,57	1,57	304,50	15,00	1,78	1,78
Kabupaten Jeneponto	68,45	68,49	557,10	37,00	6,46	2,01

Sumber/*Source*: Dinas Pertanian, Bidang Perkebunan Kabupaten Jeneponto 2019
 Department of Agriculture, Plantation of Jeneponto Regency 2019

Tabel 5.3.3 Banyaknya Petani Tanaman Perkebunan Rakyat Per Komoditas Di Kabupaten Jeneponto, 2019
Numbers Of Small Estate Farmer by Commodity In Jeneponto Regency, 2019

Komoditas Commodity	Jumlah Petani Perkebunan (KK) Total of Small Estate Farmer	
	Pemilik Owner	BMU BMU
(1)	(2)	(3)
Kelapa Dalam	1 278	2,00
Kopi Arabika	2 065	2,00
Kakao	381	2,00
Cengkeh	673	2,00
Lada	30	2,00
Jambu Mete	3 905	2,00
Kapok	2 502	2,00
Pala	428	2,00
Kemiri	599	2,00
Siwalan	831	2,00
Jumlah / Total	12 692	-

Sumber/Source: Dinas Pertanian, Bidang Perkebunan Kabupaten Jeneponto 2019
 Department of Agriculture, Plantation of Jeneponto Regency 2019

Perindustrian,
Pertambangan, dan Energi
Industry, Mines, and Energy

Bab
Chapter
6

82.815 Pelanggan listrik
89.552.349 Va Daya Tersambung



9.618 Pelanggan air minum
yang disalurkan PDAM
Dengan total
volume sebesar **888.140** m³



Sumber data : PLN Rading Jenepono, 2019
Perusahaan Daerah Air Minum (PDAM) Kabupaten Jenepono, 2019



PENJELASAN TEKNIS

1. Rasio Elektrifikasi adalah persentase rumah tangga yang sudah teraliri listrik dibandingkan dengan jumlah rumah tangga
2. Tingkat Kehilangan Air adalah jumlah air yang tidak terjual dari air yang sudah didistribusikan yang dinyatakan dalam bentuk persentase.
3. Reservoir Distribusi adalah bangunan penampungan air bersih dari instalasi pengolahan untuk kemudian didistribusikan ke daerah pelayanan melalui jaringan pipa

TECHNICAL NOTES

1. *Electrification Ratio is percentage of household with electricity installed compared to total household.*
2. *Water Loosing Degree is the unsold water which already distributed, mainly expressed using percentage.*
3. *Distribution Reservoir is building especially for storing clean water from processing installment with purpose to distribute via pipe later.*

<https://jenepontokab.bps.go.id>

ULASAN**Energi**

Selama tahun 2019, jumlah pelanggan listrik PLN di Kabupaten Jeneponto mengalami peningkatan sebanyak 6,2% dibandingkan tahun sebelumnya. Lalu, daya tersambung PLN juga meningkat dibandingkan tahun sebelumnya, yakni menjadi 89.552.349 Va.

Sementara itu, Pada Badan Pengelola Air Minum Daerah Kabupaten Jeneponto, tercatat 9.340 pelanggan PDAM adalah rumah tempat tinggal, 65 pelanggan dari sosial umum, 92 pelanggan berasal dari tempat peribadatan, 1 pelanggan berasal dari perusahaan, 98 pelanggan dari instansi pemerintah, dan 22 pelanggan merupakan kategori pelanggan lainnya. Jumlah air yang disalurkan kepada seluruh pelanggan selama tahun 2019 yaitu sebanyak 888.140 m³.

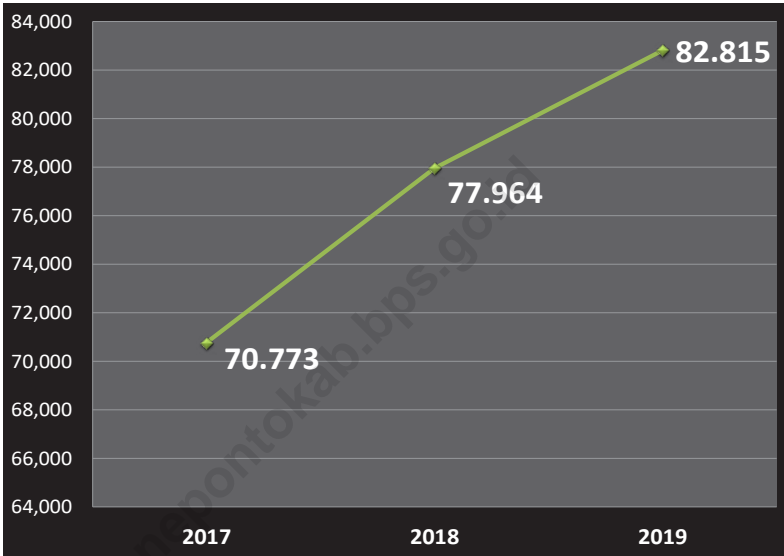
DESCRIPTION**Energy**

During 2019, the number of PLN electricity customers in Jeneponto increased by 6.2% compared to the previous year. Then, PLN's connected power also increased compared to the previous year, which is 89,552,349 Va.

Meanwhile, at the Regional Water Supply Management Agency of Jeneponto Regency, it was recorded that 9,340 PDAM customers were residential houses, 65 customers were from public social services, 92 customers were from places of worship, 1 customer was from companies, 98 customers were from government agencies, and 22 customers were other customer categories. The amount of water distributed to all customers in 2019 is 888,140 m³.

Gambar
Figures 6.1

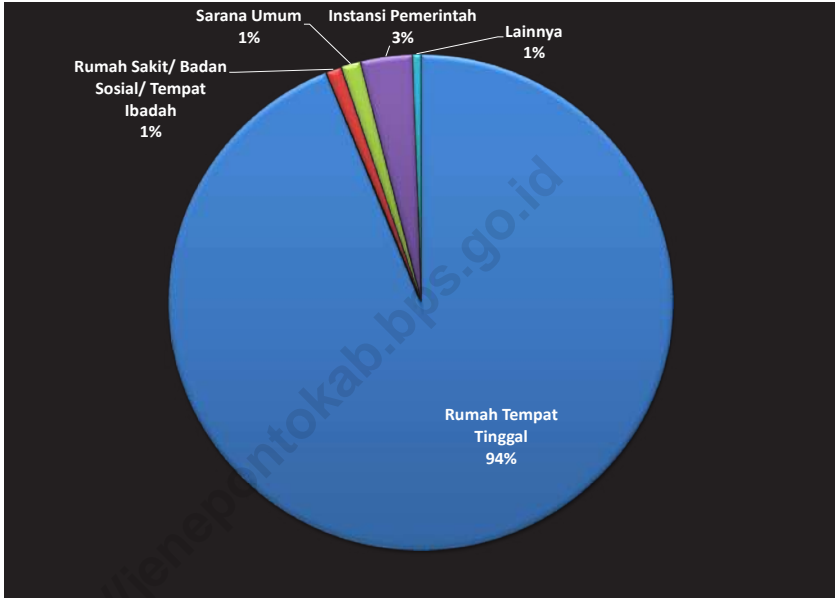
**Jumlah Pelanggan Listrik Di Kabupaten Jeneponto
2015-2019**
*Number of Electricity Customers in Jeneponto Regency
2015-2019*



Sumber/Source : PLN Ranting Kabupaten Jeneponto, 2019
State Electricity Public Enterprise, Sub Branch of Jeneponto Regency, 2019

Gambar 6.2
Figures

Distribusi Air PDAM Menurut Kategori Pelanggan Di Kabupaten Jeneponto 2019
PDAM Water Distribution by Consumers Categories in Jeneponto Regency 2019



Sumber/Source : Badan Pengelola Air Minum Kabupaten Jeneponto, 2019
Water Supply Management Board of Jeneponto Regency, 2019

Tabel
Table 6.1

Jumlah Pelanggan Listrik, Daya Tersambung, Nilai Produksi, Dan Daya Terjangkau Di Kabupaten Jeneponto, 2017-2019
Number Of Consumers, Installed Capacity, Production Value, and Reaching Capacity In Jeneponto Regency, 2017-2019

Uraian Description	2017	2018	2019
(1)	(2)	(3)	(4)
Pelanggan Customers	70 773	77 964	82 815
Daya Tersambung Connected Capacity (Va)	75 620 349	82 943 499	89 552 349
Terjual Grass Land (Kwh)	12 499 875	115 640 936	122 107 937
Nilai Value (Rp)	119 525 920 737	114 748 150 609	117 222 751 955

Sumber/Source : PLN Ranting Kabupaten Jeneponto, 2019
 State Electricity Public Enterprise, Sub Branch of Jeneponto Regency, 2019

Tabel
Table 6.2

**Jumlah Gardu Dan Panjang Jaringan PLN Menurut Ranting/
Subranting Di Kabupaten Jeneponto, 2019**
*Number of Relay Station and Network Length of PLN by
Subbranch/Sub Subbranch In Jeneponto Regency, 2019*

Ranting/Subranting Branch/Sub Branch	Jumlah Gardu Number of Relay Station	Panjang Jaringan Network Length	
		TM (KMS)	TR (KMS)
(1)	(2)	(3)	(4)
PLN Ranting Jeneponto	136	95,25	95,05
PLN Sub Ranting Benteng	112	94,8	86,55
PLN Sub Ranting Bontotangnga	89	73,65	111,7
PLN Sub Ranting Tolo	101	110,7	70,35
PLN Sub Ranting Togo-Togo	22	48,9	43,9
Listrik Desa Bulu-Bulu	25	16,6	18
Listrik Desa BangkalaLoe	35	35,65	33,75
Ekspres Takalar-Jeneponto	-	-	-
Listrik Desa Malakaji	51	53,2	58,65

Sumber/Source : PLN Ranting Kabupaten Jeneponto, 2019
State Electricity Public Enterprise, Sub Branch of Jeneponto Regency, 2019

Catatan : TM : Tegangan Menengah KMS : Kilo Meter Sirkuit
TR : Tegangan Rendah P : Peder Ekspres

Tabel 6.3 Banyaknya Pelanggan Air Minum Menurut Kategori Pelanggan di Kabupaten Jeneponto, 2016 - 2019
Number of Customers and Distributed Water by Subdistrict in Jeneponto Regency, (2019)

Kategori Pelanggan Consumers Categories	2016	2017	2018	2019
(1)	(2)	(3)	(4)	(5)
Rumah Tempat Tinggal/ <i>Household</i>	8 673	8 889	8 783	9 340
Hotel/ Obyek Wisata <i>Tourist Object/ Hotel</i>	-	-	-	-
Sosial Umum/ <i>Public Social</i>	84	89	63	65
Tempat Peribadatan/ Mesjid, Gereja, Surau, Dsb (SosialKhusus)/ <i>Worship house, Mosque, Church, etc.</i> (<i>Specific Social</i>)	95	96	87	92
Sarana Umum/ <i>Public Utilities</i>	-	-	-	-
Perusahaan (Pertokoan, Industri, Dsb) / <i>Business Enterprise</i>	1	1	1	1
Instansi Pemerintah/ <i>Government Agencies</i>	102	96	91	98
Lainnya / <i>Others</i>	8	11	22	22
Jumlah / Total	8 963	9 182	9 047	9 618

Sumber/Source: Badan Pengelola Air Minum (PDAM) Kabupaten Jeneponto, 2019
Water Supply Management Board of Jeneponto Regency, 2019

Tabel
Table 6.4**Banyaknya Pelanggan Air Minum Disalurkan Oleh PDAM Jeneponto Menurut Kategori Pelanggan, 2019**
Number Of Consumers Of Drinking Water by Its Category In Jeneponto Regency, 2019

Kategori Pelanggan Consumers Categories	Air Minum Yang Disalurkan (m³) Distributed Water	Nilai (Rp) Value
(1)	(2)	(3)
Rumah Tempat Tinggal/ <i>Household</i>	833 764	6 584 397 975
Hotel/ Obyek Wisata <i>Tourist Object/ Hotel</i>	-	-
Rumah Sakit/Badan Sosial/Tempat Ibadah / <i>Hospital Boards Religions</i>	8 884	50 803 000
Sarana Umum/ <i>Public Utilities</i>	11 200	47 944 800
Perusahaan (Pertokoan, Industri, Dsb) / <i>Business Enterprise</i>	-	180 000
Instansi Pemerintah/ <i>Government Agencies</i>	29 530	305 061 750
Lainnya / <i>Others</i>	4 762	53 842 250
Jumlah / Total	888 140	7 042 229 775

Sumber/Source: Badan Pengelola Air Minum (PDAM) Kabupaten Jeneponto, 2019
Water Supply Management Board of Jeneponto Regency, 2019

Tabel
Table 6.5

Bidang Usaha (Buah), Nilai Investasi, Nilai Bahan Baku, Nilai Produksi, Dan Nilai Tambah Industri Di Kabupaten Jeneponto, 2016 - 2019
Business Sector, Investment Value, Raw Material Value and Production Value of Industrial Sector In Jeneponto Regency, 2016 - 2019

Uraian Description	2016	2017	2018	2019
(1)	(2)	(3)	(4)	(5)
Bidang Usaha (Buah) <i>Business Sector</i>	21	21	22	22
Nilai Investasi (Rp.000) <i>Investment Value</i>	793 950 791	796 400 791	802 231 791	804 995 291
Nilai Bahan Baku (Rp.000) <i>Raw Material Value</i>	111 046 046	112 727 096	118 975 006	119 135 006
Nilai Produksi (Rp.000) <i>Production Value.</i>	577 956 224	581 833 224	602 566 024	605 178 224
Nilai Tambah (Rp.000) <i>Value Added</i>	466 910 178	469 106 128	483 585 018	486 043 218

Sumber/Source: Dinas Perindustrian, dan Perdagangan Kab. Jeneponto, 2019
Industrial and Trade of Jeneponto Regency, 2019

Tabel
Table 6.6

Banyaknya Unit Usaha, Tenaga Kerja, Besarnya Investasi Dan Nilai Produksi Industri Kecil Di Kabupaten Jeneponto, 2016-2019
Number Of Establishments, Workers, Investment and Production Value of Small Manufacturing In Jeneponto Regency, 2016-2019

Uraian Description	2016	2017	2018	2019
(1)	(2)	(3)	(4)	(5)
Unit Usaha Industri (Buah) <i>Manufacturing Establishment</i>	1 494	1 509	1 711	1 751
Tenaga Kerja (Orang) <i>Labor</i>	4 328	4 414	4 857	4 987
Investasi (Rp.000) <i>Investment</i>	793 950 791	796 400 000	802 231 791	804 995 291
Nilai Produksi (Rp.000) <i>Production Value.</i>	577 956 224	581 833 224	602 566 024	605 178 224

Sumber/Source: Dinas Perindustrian, dan Perdagangan Kab. Jeneponto, 2019
Industrial and Trade of Jeneponto Regency, 2019

Tabel
Table 6.7

**Luas Areal, Jumlah Unit Usaha, Jumlah Tenaga Kerja,
Dan Rata-Rata Produksi Penggaraman Di Kabupaten
Jeneponto, 2016-2019**
*Total Area, Number of Establishment Units, Labor, and
Production Average of Salt In Jeneponto Regency, 2016-
2019*

Uraian Description	2016	2017	2018	2019
(1)	(2)	(3)	(4)	(5)
Luas Normatif (Ha) <i>Normative Area</i>	*	970,10	970,30	970,30
Luas Produktif (Ha) <i>Productive Area</i>	*	810,00	910,00	910,00
Jumlah Kelompok <i>Number of Group</i>	*	40	40	40
Petambak (Orang) <i>Worker</i>	*	408	408	408
Produksi Garam (Ton) <i>Production of Salt</i>	21 316,00	19 731,82	38 769,55	71 956,32

Sumber/Source: Dinas Kelautan dan Perikanan Kabupaten Jeneponto, 2019
Marine and Fishery Services of Jeneponto Regency, 2019

Tabel
Table 6.8

Jumlah Perusahaan, Tenaga Kerja Dan Investasi Dari Tiap-Tiap Kelompok Industri Menurut Induk ISIC Di Kabupaten Jeneponto, 2019
Number of Establishments, Workers, and Investment of Manufacturing Industries by Industrial Classification in Jeneponto Regency, 2019

Kode Induk ISIC	Uraian Description	Unit Usaha Establishment	Tenaga Kerja Workers	Nilai (Rp 000) Value
(1)	(2)	(3)	(4)	(5)
31	Industri Makanan, Minuman Dan Tembakau/ <i>Manufactured of Food Beverages and Tobacco</i>	30	100	1 715 500
32	Industri Tekstil, Pakaian Jadi, Permadani Dan Kulit/ <i>Manufactured Textile, Wearing, Apparel and Leathers Industries</i>	1	3	200 000
33	Industri Kayu Dan Barang-Barang Dari Kayu Termasuk Perabot Rumah Tangga/ <i>Manufactured of Wood and Wood Product Including Furniture</i>	3	14	350 000
34	Industri Kertas Dan Barang-Barang Dari Kertas Percetakan Dan Penerbitan/ <i>Manufactured of Paper and Paper Product Printing and Publishing</i>	3	8	405 000
35	Industri Kimia Dan Barang Dari Bahan Kimia, Minyak Bumi, Batu Bara, Karet Dan Plastik/ <i>Manufactured of Chemical and Petroleum, Coal, Rubber and Plastic</i>	2	4	28 000
36	Industri Barang Galian Bukan Logam, Kecuali Minyak Bumi Dan Batu Bara/ <i>Manufactured of Non Metallic Product Except Product of Petroleum and Coal</i>	0	0	0
37	Industri Logam Dasar/ <i>Manufactured Basic Metal Industries</i>	0	0	0
38	Industri Barang-Barang Dari Logam, Mesin Dan Peralatannya/ <i>Manufactured of Fabricated Metal, Machinery and Equipment</i>	5	15	580 000
39	Industri Pengolahan lainnya/ <i>Others</i>	2	5	125 000
Jumlah / Total		46	149	3 403 500

Sumber/Source: Dinas Perindustrian, dan Perdagangan Kab. Jeneponto, 2019
Industrial and Trade of Jeneponto Regency, 2019

<https://jenepontokab.bps.go.id>

Hotel dan Pariwisata

Hotel and Tourism

Bab Chapter 7



Sumber data: Dinas Pariwisata Kab. Jeneponto, 2019

PENJELASAN TEKNIS

1. **Konsep definisi pariwisata** mengikuti rekomendasi United Nations World Tourism Organization (UNWTO) dan International Union of Office Travel Organization (IUOTO).
2. **Wisatawan mancanegara** (wisman) ialah setiap pengunjung yang mengunjungi suatu negara di luar tempat tinggalnya, didorong oleh satu atau beberapa keperluan tanpa bermaksud memperoleh penghasilan di tempat yang dikunjungi dan lamanya kunjungan tersebut tidak lebih dari satu tahun (12 bulan). Definisi ini mencakup 2 (dua) kategori wisatawan mancanegara, yaitu :
 - Wisatawan (turis) ialah setiap pengunjung seperti definisi di atas yang tinggal paling sedikit 24 jam, akan tetapi tidak lebih dari 1 (satu) tahun di tempat yang dikunjungi, dengan maksud antara lain: berlibur, rekreasi, olah raga, bisnis, menghadiri pertemuan, studi, dan kunjungan dengan alasan kesehatan.
 - *Excursionist* ialah setiap pengunjung seperti definisi di atas yang tinggal kurang dari 24 jam di tempat yang dikunjungi (termasuk "Cruise passengers"). Cruise Passengers ialah setiap pengunjung yang tiba di suatu negara di mana mereka tidak menginap di akomodasi yang tersedia di negara tersebut, misalnya dengan kapal laut.

TECHNICAL NOTES

1. *The concept and definition of tourism refers to the recommendations of the United Nations World Tourism Organization (UNWTO) and International Union of Office Travel Organization (IUOTO).*
2. **An International Visitor** is any person visiting a country other than his usual place of residence for any reason other than for earning income in the country visited, and the length of stay is no more than one year (12 months). This definition covers two categories of foreign visitors, namely :
 - *"Tourist" is any visitor staying for at least 24 hours, but no more than one year, in the country visited, with the intention of visiting, and for any of these purposes: Pleasure, recreation and sports, Business, visiting friends and relatives, missions, attending meetings, conferences, visit for health reasons and study.*
 - *"Excursionist" is any visitor staying less than 24 hours in the country visited including, "Cruise Passengers"; i.e. visitors arriving in a country without staying in any accommodation available in the visited country.*

<https://jenepontokab.bps.go.id>

ULASAN**DESCRIPTION****Pariwisata**

Jumlah rumah makan/restoran di Kabupaten Jeneponto pada tahun 2019 sebanyak 58 unit, dengan 75,9 persen berada di Kecamatan Binamu.

Jumlah Potensi Objek Wisata selama tahun 2019 paling banyak terdapat di Kecamatan Rumbia dengan 11 potensi objek wisata, sedangkan Tingkat Penghunian kamar hotel selama tahun 2019 paling tinggi berada di bulan Februari yaitu 24,36. Dan, Tingkat Penghunian kamar hotel rata-rata selama tahun 2019 adalah 12,25.

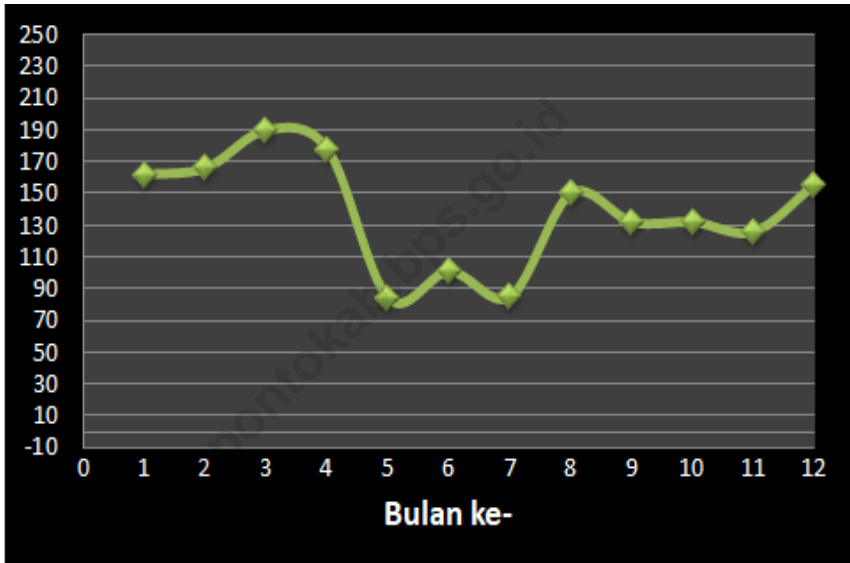
Tourism

The number of restaurant in Jeneponto regency in 2019 is 58 units, with 75,9 percent located in Binamu Subdistrict.

Rumbia Subdistrict has the most Potential Destination Object during 2019 in Jeneponto Regency. There are 11 Potential Destination Object at Rumbia Subdistrict, meanwhile the highest of Room Occupancy Rate of Hotels during 2019 on February, which is 24,36. Then, the average of Room Occupancy Rate of Hotels during 2019 is 12,25.

Gambar 7.1
Figures

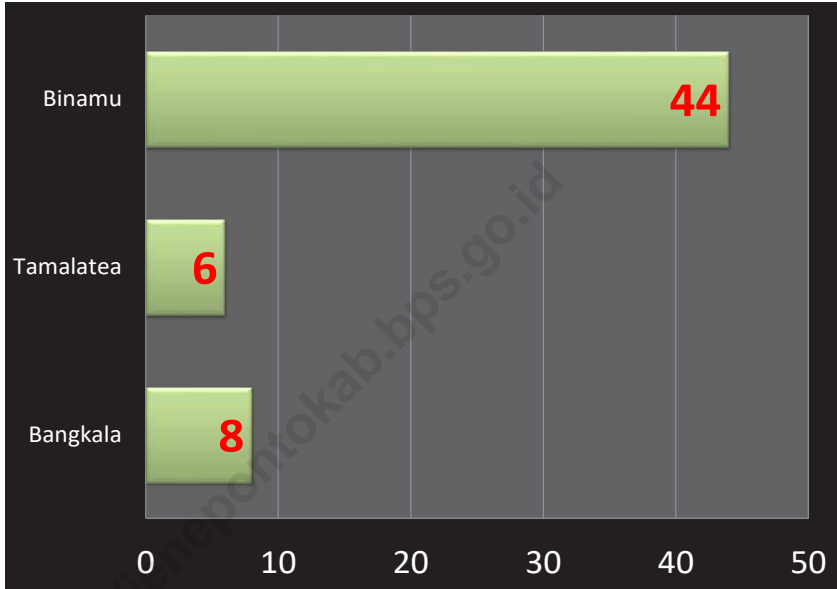
Perkembangan Kunjungan Wisatawan Menurut Bulan dan Objek Wisata di Kabupaten Jeneponto 2019
Progress of Tourist Visits by Month and Tourism Object in Jeneponto Regency 2019



Sumber/Source : Badan Pusat Statistik Kabupaten Jeneponto
Statistics Office of Jeneponto Regency

Gambar 7.2
Figures

Jumlah Rumah Makan dan Restoran Menurut Kecamatan di Kabupaten Jeneponto 2019
Number of Restaurant by Subdistrict in Jeneponto Regency, 2019



Sumber/Source : Dinas Pariwisata Kabupaten Jeneponto, 2019
Tourism services of Jeneponto Regency, 2019

Tabel
Table 7.1**Jumlah Rumah Makan/Restoran Menurut Kecamatan di Kabupaten Jeneponto, (2018) - (2019)**
Number of Restaurants by Subdistrict in Jeneponto Regency, (2018) - (2019)

Kecamatan Subdistrict	2018	2019
(1)	(2)	(3)
Bangkala	5	8
Bangkala Barat	-	-
Tamalatea	3	6
Bontoramba	-	-
Binamu	38	44
Turatea	-	-
Batang	-	-
Arungkeke	-	-
Tarowang	-	-
Kelara	-	-
Rumbia	-	-
Kabupaten Jeneponto	46	58

Sumber/Source: Dinas Pariwisata Kabupaten Jeneponto, 2019
Tourism Services of Jeneponto Regency, 2019

Tabel
Table 7.2

**Jumlah Hotel dan Akomodasi Lainnya Menurut Klasifikasi
di Kabupaten Jeneponto, 2019**
*Number of Hotel and Other Accomodations by Classification
in Jeneponto Regency, 2019*

Tahun Year	Hotel Hotels					Akomodasi Lainnya Others
	Bintang 1 1 Star	Bintang 2 2 Star	Bintang 3 3 Star	Bintang 4 4 Star	Bintang 5 5 Star	
(1)	(2)	(3)	(4)	(5)	(6)	(7)
2015	-	-	-	-	-	11
2016	-	-	-	-	-	11
2017	-	-	-	-	-	12
2018	1	1	-	-	-	14
2019	2	-	-	-	-	12

Sumber/Source: Badan Pusat Statistik Kabupaten Jeneponto, Survei Perusahaan/Usaha Jasa Akomodasi, 2019
Statistic Office of Jeneponto Regency, Accommodation Services Establishment, 2019

Tabel
Table 7.3**Banyaknya Tamu Asing dan Tamu Domestik yang Menginap Menurut Bulan di Kabupaten Jeneponto, 2019**
Sum of Foreign and Domestic Visitors by Month In Jeneponto Regency, 2019

Bulan Month	Tamu Asing Foreign Visitor	Tamu Domestik Domestic Visitor
(1)	(2)	(3)
Januari / January	-	162
Pebruari / February	-	166
Maret / March	-	190
April / April	-	178
Mei / May	-	84
Juni / June	-	101
Juli / July	-	85
Agustus / August	-	150
September / September	-	132
Oktober / October	-	132
Nopember / November	-	126
Desember / December	-	156
Kabupaten Jeneponto	-	1 662

Sumber/Source: Badan Pusat Statistik Kabupaten Jeneponto, Survei Perusahaan/Usaha Jasa Akomodasi, 2019
Statistic Office of Jeneponto Regency, Accommodation Services Establishment, 2019

Tabel
Table 7.4

Tingkat Penghunian Kamar Hotel dan Akomodasi Lainnya Menurut Jenis Hotel dan Bulan di Kabupaten Jeneponto, 2019
Room Occupancy Rate of Hotels and Other Accommodation and Month In Jeneponto Regency, 2019

Bulan <i>Month</i>	Tingkat Penghunian Kamar Hotel <i>Room Occupancy Rate of Hotels</i>
(1)	(2)
Januari / <i>January</i>	17,72
Pebruari / <i>February</i>	24,36
Maret / <i>March</i>	13,24
April / <i>April</i>	10,05
Mei / <i>May</i>	6,21
Juni / <i>June</i>	7,55
Juli / <i>July</i>	13,71
Agustus / <i>August</i>	10,91
September / <i>September</i>	11,62
Oktober / <i>October</i>	10,77
Nopember / <i>November</i>	9,66
Desember / <i>December</i>	12,29
Kabupaten Jeneponto	12,25

Sumber/Source: Badan Pusat Statistik Kabupaten Jeneponto, Survei Perusahaan/Usaha Jasa Akomodasi, 2019
 Statistic Office of Jeneponto Regency, Accommodation Services Establishment, 2019

Tabel
Table 7.5**Jumlah Potensi Objek Wisata Menurut Kecamatan di Kabupaten Jeneponto, 2019**
Number of Potential Destination Object by Subdistrict In Jeneponto Regency, 2019

Kecamatan Subdistrict	Jumlah Count
(1)	(2)
Bangkala	5
Bangkala Barat	2
Tamalatea	2
Bontoramba	2
Binamu	3
Turatea	1
Batang	-
Arungkeke	2
Tarowang	4
Kelara	1
Rumbia	11
Kabupaten Jeneponto	33

Sumber/Source: Badan Pusat Statistik Kabupaten Jeneponto, Survei Perusahaan/Usaha Jasa Akomodasi, 2019
Statistic Office of Jeneponto Regency, Accommodation Services Establishment, 2019

Transportasi dan Komunikasi

Transportation and Communication

Ekspor

Impor

Jagung (ton)	86
Garam (ton)	176
Kapok (ton)	1
Beras (ton)	439
Cargo (ton)	734
Semen (ton)	1
Lainnya (ton)	2.020

Binatang Hidup (ekor)


47.776

Kayu (m³)

2.262

Ikan (ton)

6



PENJELASAN TEKNIS

1. Data transportasi dan komunikasi meliputi:
 - Panjang jalan
 - Angkutan darat
 - Angkutan laut
 - Angkutan udara
 - Pos dan telekomunikasi
2. Kendaraan Bermotor adalah setiap kendaraan yang digerakkan oleh peralatan teknik yang ada pada kendaraan tersebut, biasanya digunakan untuk angkutan orang atau barang di atas jalan raya selain kendaraan yang berjalan di atas rel. kendaraan bermotor yang dicatat adalah semua jenis kendaraan kecuali kendaraan bermotor TNI/Polri dan Korps Diplomatik.
3. Mobil Penumpang adalah setiap kendaraan bermotor yang dilengkapi dengan tempat duduk untuk sebanyak-banyaknya delapan orang, tidak termasuk tempat duduk untuk pengemudi, baik dilengkapi atau tidak dilengkapi bagasi.
4. Mobil Bis adalah setiap kendaraan bermotor yang dilengkapi dengan tempat duduk untuk lebih dari delapan orang, tidak termasuk tempat duduk untuk pengemudi, baik dilengkapi atau tidak dilengkapi bagasi.
5. Mobil truk adalah setiap kendaraan bermotor yang digunakan untuk angkutan barang, selain mobil penumpang, mobil bis dan kendaraan bermotor roda dua.
6. Data Panjang jalan Negara dan jalan provinsi bersumber dari Kementerian Pekerjaan Umum. Sedangkan jalan kabupaten/kota bersumber dari Dinas Pekerjaan Umum Kabupaten/Kota, diolah dari daftar PJ-II/5.

TECHNICAL NOTES

1. Data on transportations and communications cover:
 - Length of road
 - Land transportation
 - Sea transportation
 - Air transportation
 - Post and telecommunication
2. Motor vehicles are any kind of vehicles motorized by machine set up in those vehicles, they are usually used for transporting people or goods on roads except vehicles moving along a railway line. The data cover all kinds of motor vehicles except those belong to Indonesia Army Force Indonesian State Police and Diplomatic Corps.
3. Passenger cars are any motor vehicles with no more than eight seats, excluding seat for driver, it can be with or without hoot.
4. Buses are large passenger cars having seats for more than eight passengers, excluding seat for driver, it can be with or without hoot.
5. Trucks are any motor vehicles used to transport goods excluding passenger cars, buses, and motorcycles
6. Data on the length of state and provincial roads were taken from the Ministry of Public Works, while the regency/city roads data were taken from Regency Public Works Offices, based on PJ-II/5 questionnaire.

<https://jenepontokab.bps.go.id>

ULASAN**DESCRIPTION****Transportasi**

Jalan merupakan prasarana pengangkutan darat yang penting untuk memperlancar kegiatan perekonomian. Dengan makin meningkatnya usaha pembangunan maka akan menuntut peningkatan pembangunan jalan untuk memudahkan mobilitas penduduk dan memperlancar lalu lintas barang dari satu daerah ke daerah lain.

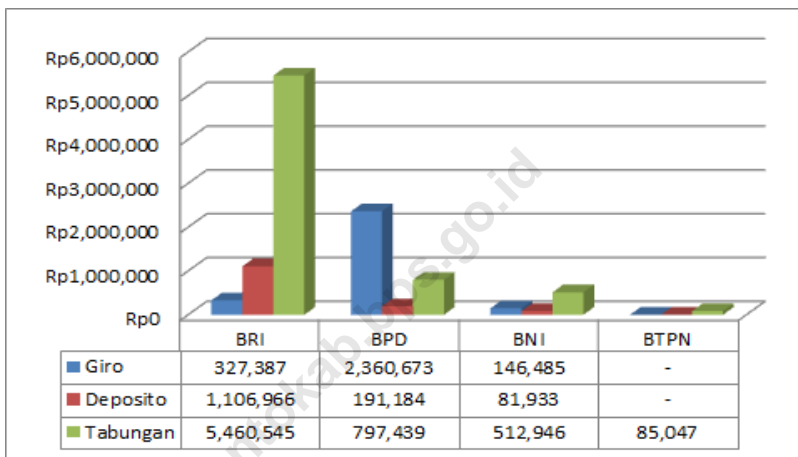
Panjang jalan di kabupaten Jeneponto pada tahun 2019 mencapai 1.175 kilometer. Pada tahun tersebut ternyata jalan yang diaspal sepanjang 844,60 kilometer.

Transportation

One of the important infrastructures supporting economic activities is the availability of roads. Improvement in all aspects of economic development requires more improvement. Such development is intended to facilitate population mobility and distributive trade from one region to another region

The total length of roads in Jeneponto Regency in 2018, reached 1.175 kilometres. The proportion of road length reached 844,60 kilometres.

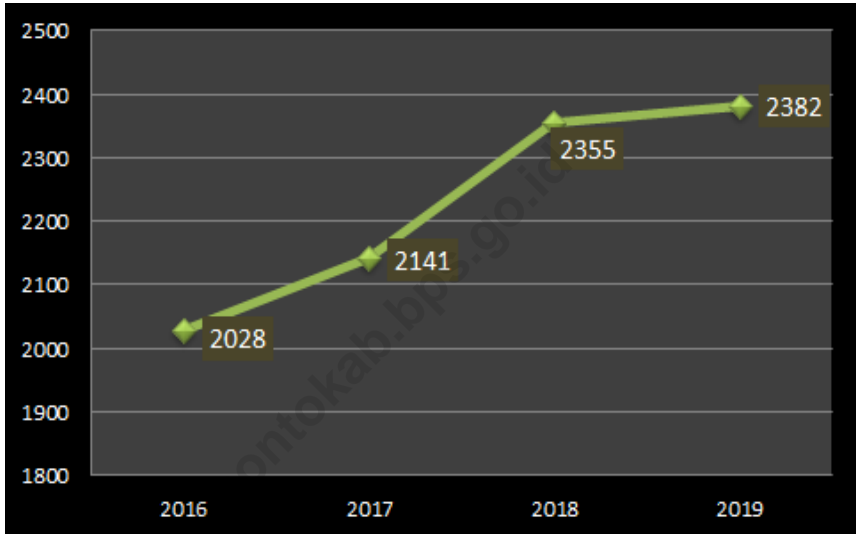
Gambar 8.1 Panjang Jalan Menurut Jenis Permukaan Di Kabupaten Jeneponto, 2016 – 2019
Figures *The Road Length by Its Kind of Surface in Jeneponto Regency, 2016 - 2019*



Sumber/Source : Dinas Pekerjaan Umum dan Penataan Ruang Kabupaten Jeneponto
 Public Works and Spatial Arrangement Service of Jeneponto Regency

Gambar 8.2
Figures

**Perkembangan Jumlah Kendaraan Bermotor di Kabupaten
Jeneponto 2016-2019**
*Progress Number of Motorized Vehicles in Jeneponto
Regency, 2016-2019*



Sumber/Source : Dinas Perhubungan Kabupaten Jeneponto
Transport Service of Jeneponto Regency

8.1 TRANSPORTASI TRANSPORTATION

Tabel 8.1.1 Panjang Jalan Menurut Kelas Jalan Di Kabupaten Jeneponto, 2016 - 2019
Table 8.1.1 Road Length by Its Class In Jeneponto Regency, 2016-2019

Kelas Jalan <i>Class of Road</i>	Panjang (KM) <i>Length</i>			
	2016	2017	2018	2019
(1)	(2)	(3)	(4)	(5)
I	-	-	-	-
II	101,7	101,70	-	102,95
III	-	-	-	-
III/a	-	-	-	-
III/b	858,99	858,99	858,99	877,5
III/c	51,55	66,55	66,55	132,64
Kelas Yang Tidak Dirinci <i>Unclassified Class</i>	63,21	147,76	147,76	61,91
Jumlah / Total	1 075,45	1 175,00	1 073,30	1 175,00

Sumber/Source: Dinas Pekerjaan Umum dan Penataan Ruang Kabupaten Jeneponto, 2019
Public Works and Spatial Arrangement Service of Jeneponto Regency, 2019

Tabel
Table 8.1.2

Panjang Jalan Menurut Jenis Permukaan Di Kabupaten Jeneponto, 2016 - 2019
Road Length by Its Kind of Surface in Jeneponto Regency, 2016 - 2019

Jenis Permukaan <i>Kind of Surface</i>	Panjang (KM) <i>Length</i>			
	2016	2017	2018	2019
(1)	(2)	(3)	(4)	(5)
Aspal <i>Asphalt</i>	826,75	839,80	734,10	844,6
Beton <i>Rigid Pavement</i>	26,85	-	-	23,53
Macadam <i>Macadam</i>	8,37	-	-	7,8
Kerikil <i>Gravel</i>	88,10	128,97	128,97	183,45
Tanah <i>Land</i>	125,37	165,82	167,82	115,62
Tidak Diperinci <i>Not Defined</i>	-	39,41	37,41	-
Jumlah / Total	1 075,45	1 175,00	1 073,30	1 175,00

Sumber/Source: Dinas Pekerjaan Umum dan Penataan Ruang Kabupaten Jeneponto, 2019
Public Works and Spatial Arrangement Service of Jeneponto Regency, 2019

Tabel 8.1.3 **Panjang Jalan Menurut Kondisi Jalan Di Kabupaten Jeneponto, 2016 -2019**
Table **Road Length by Its Condition in Jeneponto Regency, 2016 - 2019**

Kondisi Jalan <i>Road Condition</i>	Panjang (KM) <i>Length</i>			
	2016	2017	2018	2019
(1)	(2)	(3)	(4)	(5)
Baik <i>Good</i>	443,00	545,59	486,39	604.87
Sedang <i>Not Too Bad</i>	206,83	105,06	93,06	65.2
Rusak Ringan <i>Slightly Damaged</i>	200,12	125,01	113,01	100.9
Rusak Berat <i>Heavy Damaged</i>	225,50	399,34	380,84	404.03
Jumlah / Total	1 075,45	1 175,00	1 073,30	1 175.00

Sumber/Source: Dinas Pekerjaan Umum dan Penataan Ruang Kabupaten Jeneponto, 2019
 Public Works and Spatial Arrangement Service of Jeneponto Regency, 2019

Tabel 8.1.4 Panjang Jalan Menurut Status Administrasi Jalan Di Kabupaten Jeneponto, 2019
Table 8.1.4 Road Length by Its Administration Status in Jeneponto Regency, 2019

Status Jalan Road Status	Panjang (KM) Length
(1)	(2)
Jalan Nasional	62.05
Jalan Propinsi	40.9
Jalan Kabupaten	877.5
Jalan Kota	12.64
Jalan Non Status	120
Jalan Tidak Dirinci	61.91
Jumlah / Total	1 175

Sumber/Source: Dinas Pekerjaan Umum dan Penataan Ruang Kabupaten Jeneponto, 2019
 Public Works and Spatial Arrangement Service of Jeneponto Regency, 2019

Tabel 8.1.5 **Jumlah Dan Panjang Jembatan Menurut Jenis Jembatan Di Kabupaten Jeneponto, 2019**
Table **Number And Long Bridge by Type Bridge in Jeneponto Regency, 2019**

Jenis Jembatan <i>Bridge Type</i>	Jumlah Jembatan <i>Total of Bridge</i>	Panjang (Km) <i>Length</i>
(1)	(2)	(3)
Jembatan Rangka Baja <i>Bridge Steel Frame</i>	124	1 043
Jembatan Beton <i>Concrete bridge</i>	7	290
Jembatan Kayu <i>Wood bridge</i>	-	-
Lain-lain <i>Others</i>	2	100
Jumlah / Total	133	1 433

Sumber/Source: Dinas Pekerjaan Umum dan Penataan Ruang Kabupaten Jeneponto, 2019
 Public Works and Spatial Arrangement Service of Jeneponto Regency, 2019

Tabel 8.1.6 **Jumlah Jembatan Menurut Kondisi Jembatan Di Kabupaten Jeneponto, 2019**
Number of Bridge by Bridge Condition in Jeneponto Regency, 2019

Kondisi Jembatan <i>Bridge Condition</i>	Jumlah Jembatan <i>Total of Bridge</i>
(1)	(2)
Baik <i>Good</i>	87
Rusak Ringan <i>Slightly Damaged</i>	30
Rusak Sedang <i>Moderately Damaged</i>	12
Rusak Berat <i>Heavy Damaged</i>	4
Jumlah / Total	133

Sumber/Source: Dinas Pekerjaan Umum dan Penataan Ruang Kabupaten Jeneponto, 2019
Public Works and Spatial Arrangement Service of Jeneponto Regency, 2019

Tabel 8.1.7 **Jumlah Jembatan Menurut Dimensi Jembatan Di Kabupaten Jeneponto, 2019**
Table 8.1.7 **Number of Bridge by Bridge Dimension in Jeneponto Regency, 2019**

Dimensi Jembatan <i>Bridge Dimension</i>	Jumlah Jembatan <i>Total of Bridge</i>
(1)	(2)
Bentang 2-10 M	97
Bentang 10-20 M	17
Bentang Di atas 20 M	19
Jumlah / Total	133

Sumber/Source: Dinas Pekerjaan Umum dan Penataan Ruang Kabupaten Jeneponto, 2019
 Public Works and Spatial Arrangement Service of Jeneponto Regency, 2019

Tabel 8.1.8 Jumlah Kendaraan Bermotor Roda 4-6 (Wajib Uji) Di Kabupaten Jeneponto, 2016 -2019
Number of Vehicles with 4-6 wheels (Have to be Tested) In Jeneponto Regency, 2016 - 2019

Jenis-Jenis Kendaraan <i>Kind of Motorize</i>	2016	2017	2018	2019
(1)	(2)	(3)	(4)	(5)
Bus Besar	10	10	10	10
Mini Bus	255	256	311	281
Truk	466	484	507	544
Mikro Mini	761	761	877	877
Pick Up	529	623	642	662
Tangki	7	7	8	8
Jumlah / Total	2 028	2 141	2 355	2 382

Sumber/Source: Dinas Perhubungan Daerah Kabupaten Jeneponto, 2019
Regional Transportation Service of Jeneponto Regency, 2019

Tabel 8.1.9 **Banyaknya Kendaraan Angkutan Yang Masuk Jembatan Timbang Dan Muatannya Di Kabupaten Jeneponto, 2015-2019**
Number of Motorize Incoming Of Weighing-Bridge And Its Payload In Jeneponto Regency, 2015 - 2019

Tahun Year	Banyaknya Kendaraan Number of Vehicle	Muatan (Ton) Capacity
(1)	(2)	(3)
2015	61 300	249 000
2016	*	*
2017	*	*
2018	0	0
2019	0	0

Catatan : Sejak tahun 2018, jembatan timbang sudah tidak beroperasi

Sumber/Source: Dinas Perhubungan Daerah Kabupaten Jeneponto, 2019
Regional Transportation Service of Jeneponto Regency, 2019

Tabel
Table 8.1.10

Banyaknya Kunjungan Kapal Dan Jumlah / Isi Kotor Menurut Bulan Di Pelabuhan Jeneponto, 2019
Number of Ship Visiting and Gross Capacity by Month at Port of Jeneponto, 2019

Bulan Month	Kapal/Kapal Motor	
	Unit (Buah)	Grt (m ³)
(1)	(2)	(3)
Januari / January	26	1 044
Pebruari / February	24	1 057
Maret / March	29	1 073
April / April	47	3 863
Mei / May	39	1 357
Juni / June	41	3 396
Juli / July	63	2 425
Agustus / August	51	1 974
September / September	42	887
Oktober / October	52	1 899
Nopember / November	43	1 571
Desember / December	45	6 573
Jumlah / Total	502	27 119

Sumber/Source: Kantor Pelabuhan Kabupaten Jeneponto, 2019
Port Office of Jeneponto Regency, 2019

Tabel 8.1.11 Banyaknya Barang Yang Dibongkar Melalui Pelabuhan Laut Jeneponto Menurut Kelompok Barang, 2016 - 2019
Number of Luggage Unloaded at Sea Port of Jeneponto by its Categories, 2016 - 2019

Kelompok Barang Goods Categories	2016	2017	2018	2019
(1)	(2)	(3)	(4)	(5)
Binatang Hidup (Ekor)	9 748	9 709	38 550	47 776
• Kuda	9 932	8 919	9 995	13 675
• Kerbau	6 633	9 575	8 830	9 394
• Sapi	21 721	14 213	9 137	8 954
• Kambing	-	-	10 588	15 753
Rumput Laut	8 655	5 858,76	-	-
Kayu (m³)	-	-	3 485	2 262
Kopra (Ton)	194 756	381	-	-
Kargo (Ton)	980 290	1 204 815	376	-
Batu Bara (MT)	-	-	2 443 246	-
Solar (Ton)	-	12	-	-
Ikan (Ton)	-	212	1	6
Lainnya (Ton)	9 748	9 709	1 167	-

Sumber/Source: Kantor Pelabuhan Kabupaten Jeneponto, 2019
 Port Office of Jeneponto Regency, 2019

Tabel
Table 8.1.12

Banyaknya Barang Yang Dimuat Melalui Pelabuhan Laut Jeneponto Menurut Kelompok Barang, 2016 - 2019
Number of Luggage Loaded at Sea Port of Jeneponto by its Categories, 2016 - 2019

Kelompok Barang Goods Categories	2016	2017	2018	2019
(1)	(2)	(3)	(4)	(5)
Jagung (Ton)	22	59	215	86
Garam (Ton)	835	1 299	111	176
Kapok (Ton)	35	82	25	1
Beras (Ton)	606	1 621	696	439
Kargo (Ton)	1 168	2 825	376	734
Semen (Ton)	55	15	20	1
Kursi (Ton)	-	-	3 485	-
Barang Campuran	-	-	-	-
Kayu (m ³)	-	3	3 485	-
Pasir	-	-	2 020	-
Lainnya (Ton)	18	46	-	19

Sumber/Source: Kantor Pelabuhan Kabupaten Jeneponto, 2019
Port Office of Jeneponto Regency, 2019

8.2 KOMUNIKASI COMMUNICATION

Tabel 8.2.1 **Banyaknya Kantor Pos Menurut Kecamatan Di Kabupaten Jeneponto, 2016 - 2019**
Number Of Post Office by Subdistrict In Jeneponto Regency, 2016 - 2019

Kode Wilayah Subdistrict	Kecamatan Subdistrict	2016	2017	2018	2019
(1)	(2)	(3)	(4)	(5)	(6)
010	Bangkala	1	1	1	1
011	Bangkala Barat	-	-	-	-
020	Tamalatea	1	1	1	1
021	Bontoramba	-	-	-	-
030	Binamu	1	1	1	1
031	Turatea	-	-	-	-
040	Batang	1	-	-	1
041	Arungkeke	-	-	-	-
042	Tarawang	-	1	1	-
050	Kelara	1	1	1	1
051	Rumbia	-	-	-	-
7304	Kabupaten Jeneponto	5	5	5	5

Sumber/Source: Kantor Pos Kabupaten Jeneponto, 2019
Post Office of Jeneponto Regency, 2019

Tabel
Table 8.2.2

Banyaknya Surat Pos Yang Dikirim Menurut Jenisnya Pada Kantor Pos Kabupaten Jeneponto, 2016 - 2019
Number of Mail Send by Post Office by Kind Mails in Jeneponto Regency, 2016 - 2019

No Number	Jenis Surat Kind of Mails	2016	2017	2018	2019
(1)	(2)	(3)	(4)	(5)	(6)
I	Dalam Negeri / Domestic	391 142	23 525	23 770	10 386
	• Surat Biasa Ordinary Letter	*	675	845	-
	• Surat Tercatat Recorded Letter	-	-	-	-
	• Surat Dinas Government Letter	-	-	-	2 710
	• Surat Kilat Delivery Letter	4 600	1 450	425	2 613
	• Surat Kilat Khusus Specially Delivery Letter	386 542	21 400	22 500	5 063
II	Luar Negeri / Abroad	-	12	6	-
	• Surat Biasa Ordinary Letter	-	-	-	-
	• Surat Tercatat Recorded Letter	-	-	-	-
	• Surat Dinas Government Letter	-	-	-	-
	• Surat Kilat Delivery Letter	-	-	-	-
	• Surat Kilat Khusus Specially Delivery Letter	-	12	6	-
	Kabupaten Jeneponto	391 142	23 537	23 776	20 772

Sumber/Source: Kantor Pos Kabupaten Jeneponto, 2019
Post Office of Jeneponto Regency, 2019

Tabel 8.2.3 **Banyaknya Surat Pos Yang Diterima Menurut Jenisnya Pada Kantor Pos Kabupaten Jeneponto, 2016 - 2019**
Number of Mail Received by Post Office by Kind Mails in Jeneponto Regency, 2016 - 2019

No Number	Jenis Surat Kind of Mails	2016	2017	2018	2019
(1)	(2)	(3)	(4)	(5)	(6)
I	Dalam Negeri / Domestic	190	1 065	151 762	56 711
	• Surat Biasa Ordinary Letter	-	425	642	-
	• Surat Tercatat Recorded Letter	-	-	-	-
	• Surat Dinas Government Letter	-	-	-	2 710
	• Surat Kilat Delivery Letter	4 000	640	1 120	24 661
	• Surat Kilat Khusus Specially Delivery Letter	186 400	105 000	150 000	29 340
II	Luar Negeri / Abroad	-	10	600	-
	• Surat Biasa Ordinary Letter	-	-	-	-
	• Surat Tercatat Recorded Letter	-	-	-	-
	• Surat Dinas Government Letter	-	-	-	-
	• Surat Kilat Delivery Letter	-	-	-	-
	• Surat Kilat Khusus Specially Delivery Letter	-	10	600	-
	Kabupaten Jeneponto	190 400	106 075	152 362	113 422

Sumber/Source: Kantor Pos Kabupaten Jeneponto, 2019
 Post Office of Jeneponto Regency, 2019

Tabel
Table 8.2.4

Banyaknya Paket Pos Menurut Jenisnya Pada Kantor Pos Kabupaten Jeneponto, 2016 - 2019
Number Of Post Packages by Its Type At the Post Office Of Jeneponto Regency, 2016 - 2019

No Number	Jenis Paket Kind of Packages	2016	2017	2018	2019
(1)	(2)	(3)	(4)	(5)	(6)
I	Dalam Negeri / Domestic	8 550	12 300	19 600	9 760
	Kirim Send	4 000	1 500	1 800	1 326
	• Biasa Ordinary	1 600	2 000	300	44
	• Kilat Delivery	2 400	1 300	1 500	1 282
	Terima Received	4 550	7 500	18 000	8 434
II	Luar Negeri / Abroad	425	120	7	-
	Kirim Send	-	-	3	-
	Terima Received	425	120	4	-

Sumber/Source: Kantor Pos Kabupaten Jeneponto, 2019
Post Office of Jeneponto Regency, 2019

Tabel 8.2.5 Banyaknya Wesel Pos Di Kabupaten Jeneponto, 2016-2019
Table Number of Money Order in Jeneponto Regency, 2016-2019

No Number	Jenis Wesel Kind of Money Order	2016	2017	2018	2019
(1)	(2)	(3)	(4)	(5)	(6)
I	Dalam Negeri / Domestic				
	Kirim/ Send				
	• Volume Volume	5 760	4 500	1 707	1 824
	• Nilai (Rp 000) Value	1 536 000 000	1 01 075 900	7 993 670 919	8 811 461 322
	Terima/ Received				
	• Volume Volume	4 820	1 022	995	730
	• Nilai (Rp 000) Value	1 425 000 000	172 100 100	2 154 895 393	1 672 992 976
II	Luar Negeri / Abroad				
	Kirim/ Send				
	• Volume Volume	250	1
	• Nilai (Rp 000) Value	600 000 000	2 090 000
	Terima/ Received				
	• Volume Volume	136	1 020	162	157
	• Nilai (Rp 000) Value	575 000 000	288 700 791	953 971 900	1 008 750 911

Sumber/Source: Kantor Pos Kabupaten Jeneponto, 2019
 Post Office of Jeneponto Regency, 2019

Tabel
Table 8.2.6

Banyaknya Tabungan Melalui Kantor Pos Di Kabupaten Jeneponto, 2015 - 2019
Number Of Saving to the Post Office In Jeneponto Regency, 2015 - 2019

Tahun Year	Penabung/ Depositor		Penarikan/ Payment	
	Volume Volume	Nilai (Rp 000) Nilai	Volume Volume	Nilai (Rp 000) Nilai
(1)	(2)	(3)	(4)	(5)
2015	15 680	111 213 860	8 780	87 789 000
2016	18 655	123 639 030	12 058	126 591 218
2017	16 580	123 639 020	10 250	126 591 218
2018	10 952	14 123 295 464	1 250	6 565 149 234
2019	6 820	9 047 652 774	734	3 284 234 000

Sumber/Source: Kantor Pos Kabupaten Jeneponto, 2019
Post Office of Jeneponto Regency, 2019

Tabel 8.2.7 Banyaknya Giro Pos, Cek Pos Dan Pembayaran Pensiun Pada Kantor Pos Di Kabupaten Jeneponto, 2019
Number Of Post Giro, Post Check and Pension Payment At Post Office In Jeneponto Regency, 2019

Uraian Description	Volume Volume	Nilai Value
(1)	(2)	(3)
Setoran Giro Pos	47 806	15 311 806 442
Pembayaran Cek Pos	-	-
Pembayaran Pensiun	56 814	100 011 046 196

Sumber/Source: Kantor Pos Kabupaten Jeneponto, 2019
 Post Office of Jeneponto Regency, 2019

Tabel
Table 8.2.8

Banyaknya Sentral Dan Jaringan Telepon Menurut Klasifikasinya Di Kabupaten Jeneponto, 2015 - 2019
Number of Central and Telephone Network By its Clasification in Jeneponto Regency, 2015 - 2019

Tahun Year	Sentral Telepon Telephone Exchange			Jaringan Telepon Phone Network		
	Kapasitas Capacity	Terisi Filled	Kapasitas Capacity	Terisi Filled	Kapasitas Capacity	Terisi Filled
(1)	(2)	(3)	(4)	(5)	(6)	(7)
2015	4 864	4 149	793	4 864	3 638	1 226
2016	4 864	4 377	793	4 864	3 866	998
2017	4 864	4 688	922	4 864	3 866	922
2018	1872	698	1872	698	1872	698
2019

Sumber/Source: Kantor Cabang Telkom Kabupaten Jeneponto, 2019
Telkom Branch Office of Jeneponto Regency, 2019

Tabel
Table 8.2.9**Banyaknya Sentral, Kapasitas, Sambungan Induk, Dan Sambungan Cabang Telepon Di Kabupaten Jeneponto, 2015 - 2019**
Number Of Central, Capacities, Main Connection and Fork Connection of Telephone In Jeneponto Regency Year, 2015-2019

Tahun Year	Sentral Central		Kapasitas Capacities		Sambungan Induk Main Connection		Sambungan Cabang Fork Connection	
	Otomatis Automatic	Manual Manual	Otomatis Automatic	Manual Manual	Otomatis Automatic	Manual Manual	Otomatis Automatic	Manual Manual
(1)	(2)	(3)	(4)	(5)	(6)	(7)	(8)	(9)
2015	1	-	4 864	-	2 300	-	2 950	-
2016	1	-	4 864	-	2 300	-	2 950	-
2017	1	-	4 864	-	922	-	-	-
2018	1	-	1 872	-	698	-	-	-
2019

Sumber/Source: Kantor Cabang Telkom Kabupaten Jeneponto, 2019
Telkom Branch Office of Jeneponto Regency, 2019

Tabel 8.2.10 **Banyaknya Pendaftar Baru Telepon Dan Daftar Tunggu Di Kabupaten Jeneponto, 2015 - 2019**
Number New Registration and Waiting List of Telephone In Jeneponto Regency, 2015 - 2019

Tahun Year	Pelanggan Telepon Telephone Customers	
	Pasang Baru New Customers	Daftar Tunggu Waiting List
(1)	(2)	(3)
2015	78	-
2016	228	-
2017	349	-
2018	319	-
2019

Sumber/Source: Kantor Cabang Telkom Kabupaten Jeneponto, 2019
 Telkom Branch Office of Jeneponto Regency, 2019

<https://jenepontokab.bps.go.id>

Keuangan

Local Finance

Bab
Chapter

9

Jumlah Koperasi



Aktif **17**

Tidak Aktif **205**

Anggota Koperasi

Laki - Laki **13.256**

Perempuan **15.104**



ULASAN**DESCRIPTION****Perbankan**

Perbankan yang berfungsi sebagai Penghimpun dan penyalur dana memegang peranan sentral dalam suatu perekonomian. Terganggunya proses penghimpunan dana penyaluran dana tersebut akan sangat berpengaruh terhadap aktivitas perekonomian.

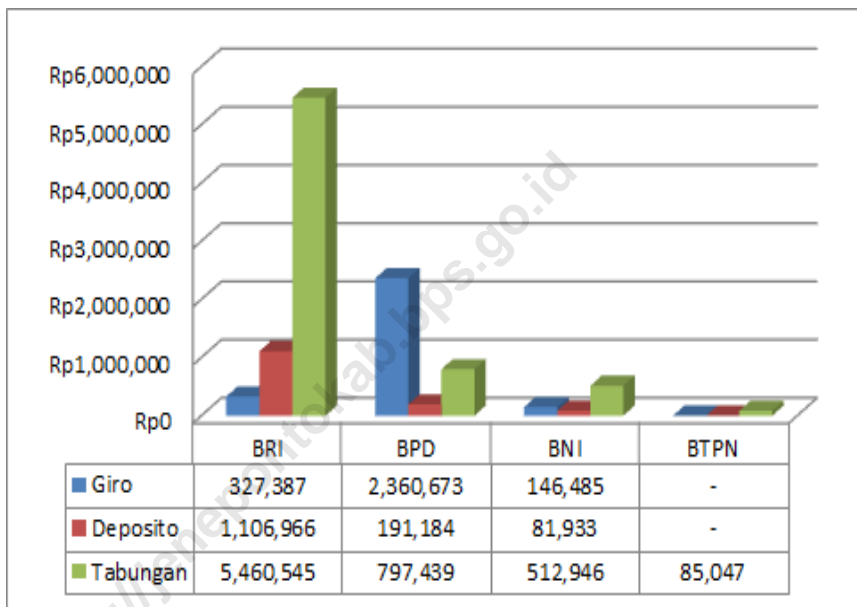
Jumlah bank umum yang beroperasi sampai dengan tahun 2019 tercatat sebanyak 4 buah. Dana yang tersedia Pada akhir tahun 2019 tercatat sebesar masing-masing untuk Giro Rp 2.834.545,- (Juta Rupiah), Deposito sebesar Rp 1.380.083,- (Juta Rupiah) dan Tabungan sebesar Rp6.855.977,- (Juta Rupiah). (BRI, BNI, BPD, dan BTPN Cabang Jeneponto).

Banking

Banking as fund collector and distributor has an important role in economic matters. Interfering of fund collection and distribution process can influence the economic activity.

By the end of year 2019, the number of commercial bank was 4 banks. By the end of year 2019, banks supply of loan wa recorded Rp 2.834.545,- (million) rupiahs Giro, Rp 1.380.083,- (million) rupiahs deposit and Rp 6.855.977,- (million) rupiahs of saving. (BRI, BNI, BPD, dan BTPN branch of Jeneponto).

Gambar 9.1 Posisi Pemupukan Dana Perbankan di Kabupaten Jeneponto, Akhir Tahun 2019 (Dalam Jutaan Rupiah)
Figures 9.1 Deposit Accumulation of Banking in Jeneponto Regency, End Of Year 2019 (In Million Rupiahs)



Sumber/Source : Dikumpulkan dari Bank Cabang Jeneponto, 2019
 Collected by Bank Branch of Jeneponto Regency, 2019

<https://jenepontokab.bps.go.id>

Tabel
Table 9.1.1**Posisi Pemupukan Dana Dari Masyarakat Oleh Bank Rakyat Indonesia Cabang Jeneponto (Dalam Jutaan), 2019**
Deposits Accumulation by Bank Rakyat Indonesia Branch of Jeneponto (In Million), 2019

Bulan Month	Giro Clearing	Deposito Deposits	Tabungan Saving	Jumlah Total
(1)	(2)	(3)	(4)	(5)
Januari / January	16 537	93 054	476 595	586 186
Pebruari / February	16 293	96 870	431 105	544 268
Maret / March	38 899	91 650	419 757	550 306
April / April	22 862	89 029	434 106	545 997
Mei / May	31 157	89 814	449 079	570 050
Juni / June	48 731	92 593	447 726	589 050
Juli / July	46 138	93 971	457 990	598 099
Agustus / August	20 400	94 365	469 643	584 408
September / September	25 289	95 638	479 102	600 029
Oktober / October	24 612	90 295	467 788	582 695
Nopember / November	19 478	91 001	452 089	562 568
Desember / December	16 991	88 686	475 565	581 242
Jumlah / Total	327 387	1 106 966	5 460 545	6 894 898

Sumber/Source: Bank Rakyat Indonesia Cabang Jeneponto, 2019
Bank Rakyat Indonesia Branch Jeneponto, 2019

Tabel
Table 9.1.2

Perkembangan Kredit Bank Rakyat Indonesia Cabang Jeneponto, 2015-2019
Credit Growth at Bank Rakyat Indonesia Branch Jeneponto, 2015-2019

Jenis Perbankan Type of Banking	2015	2016	2017	2018	2019
(1)	(2)	(3)	(4)	(5)	(6)
A Investasi					
• Nasabah	-	48	42	48	47
• Nilai (Ribu Rp)	-	10 828 000	10 449 000	9 462 000	9 398 000
B Eksploitasi					
• Nasabah	-	20 021	22 386	25 527	27 697
• Nilai (Ribu Rp)	-	525 418 000	648 700 000	750 689 000	777 981 000

Sumber/Source: Bank Rakyat Indonesia Cabang Jeneponto, 2019
Bank Rakyat Indonesia Branch Jeneponto, 2019

Tabel 9.2.1 Posisi Pemupukan Dana Dari Masyarakat Oleh Bank Pembangunan Daerah (BPD) Cabang Jeneponto (Dalam Jutaan), 2019
Deposits Accumulation by BPD Branch of Jeneponto (In Million), 2019

Bulan Month	Giro Clearing	Deposito Deposits	Tabungan Saving	Jumlah Total
(1)	(2)	(3)	(4)	(5)
Januari / January	84 577	15 922	51 053	151 553
Pebruari / February	190 423	15 727	48 087	254 238
Maret / March	176 132	15 502	51 084	242 719
April / April	250 650	15 412	43 825	309 888
Mei / May	124 291	15 532	66 734	206 558
Juni / June	210 669	15 650	107 076	333 396
Juli / July	212 861	16 260	66 074	295 196
Agustus / August	206 321	15 964	64 583	286 869
September / September	246 086	15 645	59 446	321 178
Oktober / October	315 801	16 835	56 344	388 981
Nopember / November	285 182	17 370	67 130	369 684
Desember / December	57 680	15 365	116 003	189 049
Jumlah / Total	2 360 673	191 184	797 439	3 349 296

Sumber/Source: BPD Cabang Jeneponto, 2019
 BPD Branch Jeneponto, 2019

Tabel
Table 9.2.2

**Perkembangan Kredit Bank Pembangunan Daerah (BPD)
Cabang Jeneponto, 2015-2019**
Credit Growth at BPD Branch Jeneponto, 2015-2019

Jenis Perbankan <i>Type of Banking</i>	2015	2016	2017	2018	2019
(1)	(2)	(3)	(4)	(5)	(6)
A Investasi					
• Nasabah	282	296	311	326	357
• Nilai (Ribu Rp)	46 415 528	48 736 304	48 736 304	58 005 904	53 731 775
B Eksploitasi					
• Nasabah	347	364	382	401	415
• Nilai (Ribu Rp)	50 625 983	53 157 282	55 815 146	58 605 904	59 536 199

Sumber/Source: BPD Cabang Jeneponto, 2019
BPD Branch Jeneponto, 2019

Tabel
Table 9.3.1**Posisi Pemupukan Dana Dari Masyarakat Oleh Bank Negara Indonesia (BNI) Cabang Jeneponto (Dalam Jutaan), 2019****Deposits Accumulation by BNI Branch of Jeneponto (In Million), 2019**

Bulan Month	Giro Clearing	Deposito Deposits	Tabungan Saving	Jumlah Total
(1)	(2)	(3)	(4)	(5)
Januari / January	14 086	6 161	45 899	66 146
Pebruari / February	18 342	6 400	42 037	66 779
Maret / March	10 912	6 334	45 912	63 158
April / April	8 376	6 118	41 567	56 061
Mei / May	9 760	5 920	44 877	60 557
Juni / June	9 588	6 053	40 308	55 949
Juli / July	19 364	6 328	42 295	67 987
Agustus / August	14 552	6 232	41 553	62 337
September / September	15 038	6 064	42 826	63 928
Oktober / October	7 071	6 729	39 965	53 765
Nopember / November	6 805	7 018	40 325	54 148
Desember / December	12 591	12 576	45 382	70 549
Jumlah / Total	146 485	81 933	512 946	741 364

Sumber/Source: BNI Cabang Jeneponto, 2019
 BNI Branch Jeneponto, 2019

Tabel
Table 9.3.2

**Perkembangan Kredit Bank Negara Indonesia (BNI)
Cabang Jeneponto, 2015-2019**
Credit Growth at BNI Branch Jeneponto, 2015-2019

Jenis Perbankan <i>Type of Banking</i>	2015	2016	2017	2018	2019
(1)	(2)	(3)	(4)	(5)	(6)
A Investasi					
• Nasabah	-	-	-	-	-
• Nilai (Ribu Rp)	-	-	-	-	-
B Eksploitasi					
• Nasabah	-	-	-	-	-
• Nilai (Ribu Rp)	-	-	-	-	-

Catatan : Bank BNI Cabang Jeneponto belum mengeluarkan kredit untuk masyarakat Kabupaten Jeneponto
Sumber/Source: BNI Cabang Jeneponto, 2019
BNI Branch Jeneponto, 2019

Tabel
Table 9.4.1**Posisi Pemupukan Dana Dari Masyarakat Oleh Bank
Tabungan Pensiunan Nasional (BTPN) Cabang Jeneponto
(Dalam Jutaan), 2018**
**Deposits Accumulation by BTPN Branch of Jeneponto (In
Million), 2018**

Bulan Month	Giro Clearing	Deposito Deposits	Tabungan Saving	Jumlah Total
(1)	(2)	(3)	(4)	(5)
Januari / January	-	-	6 017	6 017
Pebruari / February	-	-	5 840	5 840
Maret / March	-	-	6 615	6 615
April / April	-	-	6 079	6 079
Mei / May	-	-	6 496	6 496
Juni / June	-	-	6 621	6 621
Juli / July	-	-	13 271	13 271
Agustus / August	-	-	7 315	7 315
September / September	-	-	6 860	6 860
Oktober / October	-	-	6 423	6 423
Nopember / November	-	-	6 634	6 634
Desember / December	-	-	6 876	6 876
Jumlah / Total	-	-	85 047	85 047

Sumber/Source: BTPN Cabang Jeneponto, 2018
BTPN Branch Jeneponto, 2018

Tabel
Table 9.4.2

**Perkembangan Kredit Bank Tabungan Pensiunan Nasional
(BTPN) Cabang Jeneponto, 2015-2019**
Credit Growth at BTPN Branch Jeneponto, 2015-2019

Jenis Perbankan Type of Banking	2015	2016	2017	2018	2019
(1)	(2)	(3)	(4)	(5)	(6)
A Kredit Produktif					
• Nasabah
• Nilai (Ribu Rp)
B Kredit Konsumtif					
• Nasabah	2 189	2 132	1 931	1 768	...
• Nilai (Ribu Rp)	127 967 549	142 076 472	146 311 000	143 731 858	...

Sumber/Source: BTPN Cabang Jeneponto, 2019
BTPN Branch Jeneponto, 2019

Tabel
Table 9.5.1

Banyaknya Uang Pinjaman Dan Pelunasan Kredit Dirinci Perbulan Pada PT. Pegadaian (Persero) Cabang Jeneponto, 2019 (Dalam Ribuan Rupiah)
Number of Credit And Debt Repayment by Month At Pawnshop Service Branch of Jeneponto, 2019 (In Thousand Rupiahs)

Bulan Month	Kredit/ Credit		Pelunasan/ Debet	
	BJ (Potong) Goods as Seawing	UP (RP 000) Redcemed Money	BJ (Potong) Goods as Seawing	UP (RP 000) Redcemed Money
(1)	(2)	(3)	(4)	(5)
Januari / January	18 132	37 448 583	15 345	34 291 464
Pebruari / February	16 415	36 831 260	14 213	30 374 045
Maret / March	17 780	43 390 043	16 387	36 593 809
April / April	13 909	36 473 238	16 645	37 220 540
Mei / May	15 716	40 420 890	16 560	37 602 781
Juni / June	15 753	35 880 601	15 376	40 349 398
Juli / July	17 007	42 448 249	17 140	41 124 693
Agustus / August	14 914	39 495 336	14 602	38 140 651
September / September	16 416	43 097 756	15 262	36 943 053
Oktober / October	18 919	49 196 133	17 082	40 953 515
Nopember / November	20 752	48 476 053	17 830	37 888 832
Desember / December	17 506	46 218 546	14 442	34 107 097

Sumber/Source: PT. Pegadaian Cabang Jeneponto, 2019
 Pawn Service Branch Jeneponto, 2019

Tabel
Table 9.5.2

Banyaknya Barang Jaminan Yang Dilelang Serta Sisa Kredit Pinjaman Yang Belum Dilunasi Dirinci Perbulan Pada PT. Pegadaian (Persero) Cabang Jeneponto, 2019 (Dalam Ribuan Rupiah)
Number of Goods as Sealing is to Auction and Credit Rest not Yet To Pay by month in Jeneponto Regency, 2019 (In Thousand Rupiahs)

Bulan Month	Lelang/ Auction		Sisa Yang Belum Dilunasi/ Credit Rest Not Yet To Pay	
	BJ (Potong) Goods as Seawing	UP (RP 000) Redcemed Money	BJ (Potong) Goods as Seawing	UP (RP 000) Redcemed Money
(1)	(2)	(3)	(4)	(5)
Januari / January	692	961 220	57 825	133 900 472
Pebruari / February	783	970 960	59 244	139 386 728
Maret / March	822	1 028 270	59 815	145 154 692
April / April	870	1 021 240	56 209	143 386 149
Mei / May	705	954 150	54 660	145 250 108
Juni / June	397	505 190	54 640	140 276 121
Juli / July	1 101	1 368 100	53 406	140 231 578
Agustus / August	818	1 051 150	52 900	140 535 113
September / September	570	621 510	53 484	146 068 307
Oktober / October	361	329 800	54 960	153 982 125
Nopember / November	231	229 960	57 651	164 339 386
Desember / December	369	275 580	60 346	176 175 254

Sumber/Source: PT. Pegadaian Cabang Jeneponto, 2019
Pawn Service Branch Jeneponto, 2019

Tabel
Table 9.6.1**Jumlah Koperasi Per Kecamatan Di Kabupaten Jeneponto, 2019**
Number of Cooperative by Subdistrict in Jeneponto Regency, 2019

Kecamatan Subdistrict	Aktif Active	Tidak Aktif Non Active	Jumlah Total
(1)	(2)	(3)	(4)
Bangkala	18	5	23
Bangkala Barat	18	5	23
Tamalatea	18	9	27
Bontoramba	10	-	10
Binamu	42	20	62
Turatea	11	5	16
Batang	7	1	8
Arungkeke	10	2	12
Tarowang	9	6	15
Kelara	6	6	12
Rumbia	9	5	14
Kabupaten Jeneponto	158	64	222

Sumber/Source: Dinas Koperasi dan Usaha Kecil Menengah Kab. Jeneponto, 2019
Cooperative and Small Medium Business Service of Jeneponto Regency, 2019

Tabel
Table 9.6.2

Jumlah Anggota Koperasi Per Kecamatan dan Jenis Kelamin Di Kabupaten Jeneponto, 2019
Number of Cooperative Members by Subdistrict and Gender in Jeneponto Regency, 2019

Kecamatan Subdistrict	Laki-Laki Male	Perempuan Female	Jumlah Total
(1)	(2)	(3)	(4)
Bangkala	1 128	827	1 955
Bangkala Barat	1 119	747	1 866
Tamalatea	1 446	982	2 428
Bontoramba	576	455	1 031
Binamu	3 960	6 519	10 479
Turatea	1 132	988	2 120
Batang	440	1 185	1 625
Arungkeke	2 394	2 539	4 933
Tarowang	677	428	1 105
Kelara	128	256	384
Rumbia	256	178	434
Kabupaten Jeneponto	13 256	15 104	28 360

Sumber/Source: Dinas Koperasi dan Usaha Kecil Menengah Kab. Jeneponto, 2019
Cooperative and Small Medium Business Service of Jeneponto Regency, 2019

Tabel 9.6.3 Jumlah Modal Koperasi Per Kecamatan Di Kabupaten Jeneponto, 2019 (Dalam Ribuan Rupiah)
Number of Cooperative Capital by Sub District in Jeneponto Regency, 2019 (In Thousand Rupiahs)

Kecamatan Subdistrict	Modal Capital		Jumlah Total
	Sendiri Owner's equity	Luar Outside	
(1)	(2)	(3)	(4)
Bangkala	4 760 051	320 445	5 080 496
Bangkala Barat	2 665 523	416 669	3 082 192
Tamalatea	3 143 189	403 700	3 546 889
Bontoramba	803 231 716	272 551	803 504 267
Binamu	32 141 615	6 291 610	38 433 225
Turatea	829 070	104 225	933 295
Batang	2 380 362	118 491	2 498 853
Arungkeke	4 743 630	1 697 011	6 440 641
Tarowang	202 178	-	202 178
Kelara	486 392	46 871	533 263
Rumbia	543 488	43 732	587 220
Kabupaten Jeneponto	855 127 214	9 715 305	864 842 519

Sumber/Source: Dinas Koperasi dan Usaha Kecil Menengah Kab. Jeneponto, 2019
 Cooperative and Small Medium Business Service of Jeneponto Regency, 2019

Tabel
Table 9.6.4

Jumlah Volume Usaha dan SHU Koperasi Per Kecamatan Di Kabupaten Jeneponto, 2019 (Dalam Ribuan Rupiah)
Number of Cooperative Business Volume and SHU Per Sub District in Jeneponto Regency, 2019 (In Thousand Rupiahs)

Kecamatan Subdistrict	Volume Usaha Business Volume	SHU SHU
(1)	(2)	(3)
Bangkala	11 317 542	615 725
Bangkala Barat	4 145 552	582 259
Tamalatea	4 794 833	225 392
Bontoramba	3 850 080	120 522
Binamu	68 049 787	5 894 237
Turatea	1 202 696	114 700
Batang	3 602 899	240 423
Arungkeke	20 351 010	566 951
Tarowang	850 737	55 774
Kelara	1 489 030	81 544
Rumbia	967 598	1 007 275
Kabupaten Jeneponto	120 621 764	9 504 802

Sumber/Source: Dinas Koperasi dan Usaha Kecil Menengah Kab. Jeneponto, 2019
Cooperative and Small Medium Business Service of Jeneponto Regency, 2019

<https://jenepontokab.bps.go.id>

5 Terbesar

Persentase Pengeluaran Penduduk



ULASAN**DESCRIPTION****Pengeluaran Penduduk**

Berdasarkan hasil Survei Sosial Ekonomi Nasional Kor, Maret 2019 didapatkan hasil bahwa sebanyak 33% penduduk dari Kabupaten Jeneponto termasuk dari golongan yang memiliki pengeluaran Rp. 300.000 – Rp. 499.999 per kapita sebulan.

Population Expenditure

Based on National Socio Economic Survey kor, Match 2019 showed that 33 % of population in Jeneponto Regency classified as population with 300,000 – 499,999 rupiahs of expenditure per capita per month.

Konsumsi Makanan

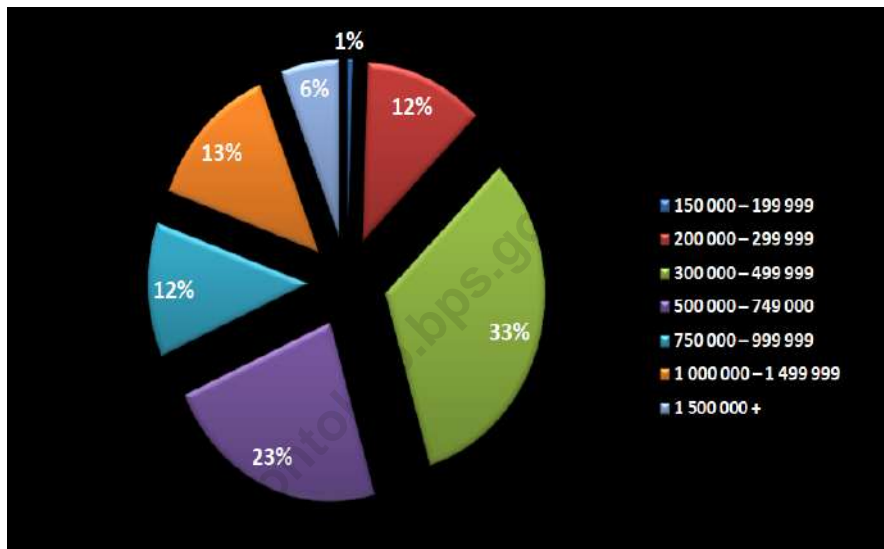
Sedangkan dari sisi pengeluaran menurut kelompok makanan, 25,48 % penduduk lebih banyak memberikan pengeluarannya untuk makanan dan minuman jadi pada tahun 2019.

Food Consumption

In term of Food Group Consumption, 25,48 % of the population choose to consume Prepared food and beverages.

Gambar 10
Figures

Persentase Penduduk Menurut Golongan Pengeluaran Per Kapita Sebulan di Kabupaten Jeneponto, 2019
Percentage of Population by Expenditure Per Capita Per Month in Jeneponto Regency, 2019



Sumber/Source: Survei Sosial Ekonomi Nasional, 2019
National Socio Economic Survey, 2019

<https://jenepontokab.bps.go.id>

Tabel 10.1 **Persentase Penduduk Menurut Golongan Pengeluaran Per Kapita Sebulan di Kabupaten Jeneponto, 2019**
Table *Percentage of Population by Expenditure Per Capita Per Month Class in Jeneponto Regency, 2019*

Golongan Pengeluaran (Rp) <i>Expenditure Clas</i>	Persentase Penduduk <i>Percentage of Population</i>
(1)	(2)
< 150 000	0,00 %
150 000 – 199 999	0,52 %
200 000 – 299 999	12,09 %
300 000 – 499 999	32,86 %
500 000 – 749 000	22,91 %
750 000 – 999 999	12,13 %
1 000 000 – 1 499 999	13,51 %
1 500 000 +	5,99 %
Jumlah / Total	100,00 %

Sumber/Source: Survei Sosial Ekonomi Nasional, 2019
National Socio Economic Survey, 2019

Tabel
Table 10.2

Rata-rata Pengeluaran dan Persentase Rata-rata Pengeluaran Per Kapita Sebulan Menurut Kelompok Makanan di Kabupaten Jeneponto, 2019
Average Expenditure and Percentage of Average Expenditure Per Capita Per Month by Food Group in Jeneponto Regency, 2019

Kelompok Makanan Food Group	Rata-rata Pengeluaran Average Expenditure	Persentase Rata-rata Pengeluaran Percentage of Average Expenditure
(1)	(2)	(3)
Padi-padian/ <i>Cereals</i>	59 728	15,92 %
Umbi-umbian/ <i>Tubers</i>	2 841	0,76 %
Ikan/Udang/Cumi/Kerang <i>Fish/Prawn/Squid/Clam</i>	44 343	11,82 %
Daging/ <i>Meat</i>	12 195	3,25 %
Telur dan susu/ <i>Eggs and milk</i>	19 140	5,10 %
Sayur-sayuran/ <i>Vegetables</i>	20 701	5,52 %
Kacang-kacangan/ <i>Legumes</i>	6 184	1,65 %
Buah-buahan/ <i>Fruits</i>	22 482	5,99 %
Minyak dan Kelapa/ <i>Oil and Coconut</i>	8 822	2,35 %
Bahan minuman/ <i>Beverage stuffs</i>	12 865	3,43 %
Bumbu-bumbuan/ <i>Spices</i>	6 849	1,83 %
Konsumsi lainnya/ <i>Miscellaneous food items</i>	6 822	1,82 %
Makanan dan minuman jadi/ <i>Prepared food and beverages</i>	95 595	25,48 %
Rokok/ <i>Cigarette</i>	56 652	15,10 %
Jumlah / Total	375 219	100,00 %

Sumber/Source: Survei Sosial Ekonomi Nasional, 2019
National Socio Economic Survey, 2019

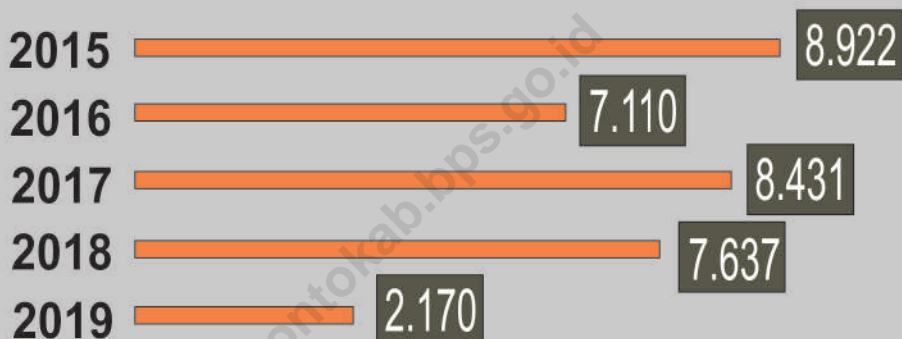
Tabel
Table 10.3

Rata-rata Pengeluaran dan Persentase Rata-rata Pengeluaran Per Kapita Sebulan Menurut Kelompok Bukan Makanan di Kabupaten Jeneponto, 2019
Average Expenditure and Percentage of Average Expenditure Per Capita Per Month by Non-Food Group in Jeneponto Regency, 2019

Kelompok Makanan Food Group	Rata-rata Pengeluaran Average Expenditure	Persentase Rata-rata Pengeluaran Percentage of Average Expenditure
(1)	(2)	(3)
Perumahan dan fasilitas rumah tangga/ <i>Housing and household facility</i>	155 755	48,17%
Aneka barang dan jasa/ <i>Goods and services</i>	57 583	17,81%
Pakaian, alas kaki, dan tutup kepala/ <i>Clothing, footwear, and headgear</i>	27 967	8,65%
Barang yang tahan lama/ <i>Durable goods</i>	34 587	10,70%
Pajak, pungutan, dan asuransi/ <i>Taxes and insurances</i>	24 299	7,51%
Keperluan pesta dan upacara/ <i>Parties and ceremonies</i>	23 184	7,17%
Jumlah / Total	323 375	100,00%

Sumber/Source: Survei Sosial Ekonomi Nasional, 2019
National Socio Economic Survey, 2019

Beras Yang Disalurkan Bulog (Ton)



Beras Lokal
2.070 ton

Beras Daerah Lain
100 ton

ULASAN**DESCRIPTION****Perdagangan**

Pada tahun 2019 di Kabupaten Jeneponto terdapat 0 koperasi yang terdapat pada tanda daftar perusahaan dinas perindustrian, perdagangan, pertambangan dan energy. sebanyak 11 perusahaan komanditer (CV), Perusahaan perorangan (PO) sebanyak 34 perusahaan.

Banyaknya beras lokal yang disalurkan oleh Bulog Kabupaten Jeneponto tahun 2019 sebesar 2.070.000 ton.

Trade

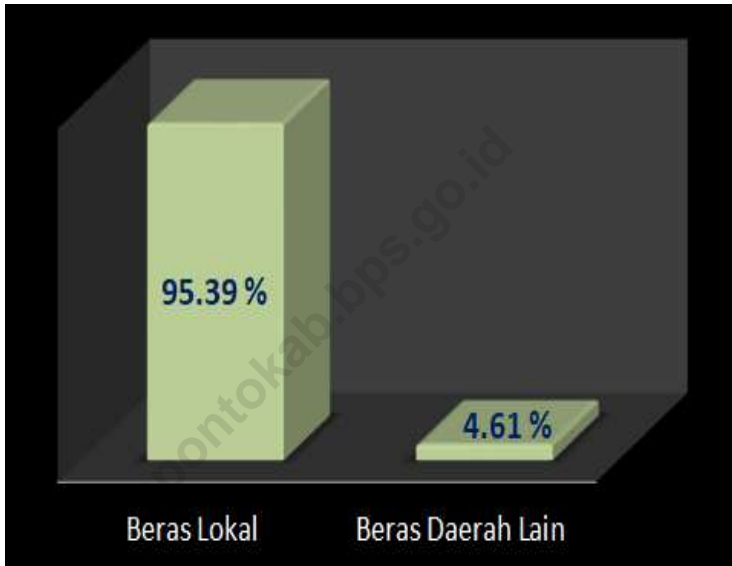
In the year 2019, Jeneponto Regency of there is no cooperation found on on Regional Manufacturing, Trade, Mining, and Energy Service as much 11 komanditer company (CV), Sole proprietorship (PO) as much 34.

Local rice channelling by Bulog Regency Jeneponto in year 2019 was 2.070.000 ton.

<https://jenepontokab.bps.go.id>

Gambar 11
Figures

Banyaknya Beras Lokal Dan Impor Yang Disalurkan Oleh Bulog Kabupaten Jeneponto, 2019 (Ton)
Number Of Local Rice And Import Channelled By Bulog Jeneponto Regency, 2019 (Ton)



Sumber/Source: Bulog Kab. Jeneponto, 2019
Bulog of Jeneponto Regency, 2019

<https://jenepontokab.bps.go.id>

Tabel 11.1 **Banyaknya Tanda Daftar Perusahaan (TDP) Yang Diterbitkan Dinas Perindustrian, Perdagangan, Pertambangan Dan Energi Kabupaten Jeneponto, 2017-2019**
Number of Sign Company Registration (TDP) Issued Service Industry, Trade, Mines And Energy in Jeneponto Regency, 2017 - 2019

Jenis Perusahaan <i>Kind of Efforts</i>	Jumlah Pendaftar/ <i>Number of Register</i>		
	2017	2018	2019
(1)	(2)	(3)	(4)
Perusahaan Terbatas (PT)/ <i>Limited Corporation</i>	29	41	0
Koperasi/ <i>Corporation</i>	7	8	0
Perusahaan Komanditer (CV) / <i>Komanditer</i>	79	74	11
Perusahaan Firma (FA) / <i>Firm</i>	-	-	0
Perusahaan Perorangan (PO) / <i>Individually</i>	170	265	34
Badan Usaha Lainnya (BUL) / <i>Others</i>	20	8	1
Jumlah / Total	305	396	46

Sumber/Source: Dinas Perindustrian, Perdagangan, Pertambangan, Energi Daerah Kab. Jeneponto, 2019
Regional Manufacturing, Trade, Mining, and Energy Service of Jeneponto Regency, 2019

Tabel 11.2
Table

Banyaknya Komoditi Beras Lokal Oleh Bulog Perbulan Menurut KUD Dan Non KUD Di Kabupaten Jeneponto (Kg), 2019
Number Of Local Shell Of Rice Levying By Bulog Month Of According To KUD And Non KUD In Jeneponto Regency (Kg), 2019

Bulan Month	Banyaknya/ Number of		Jumlah Total
	KUD	NON KUD	
(1)	(2)	(3)	(4)
Januari / January	-	-	-
Pebruari / February	-	-	-
Maret / March	-	-	-
April / April	-	155 000	155 000
Mei / May	-	1 025 000	1 025 000
Juni / June	-	410 000	410 000
Juli / July	-	225 000	225 000
Agustus / August	-	155 000	155 000
September / September	-	40 000	40 000
Oktober / October	-	60 000	60 000
Nopember / November	-	-	-
Desember / December	-	-	-
Jumlah / Total	-	2 070 000	2 070 000

Sumber/Source: Bulog Kab. Jeneponto, 2019
Bulog of Jeneponto Regency, 2019

Tabel
Table 11.3

**Banyaknya Beras Lokal Dan Impor Yang Disalurkan Oleh
Bulog Kabupaten Jeneponto, 2015 – 2019 (Kg)**
**Number Of Local Rice And Import Channelled By Bulog
Jeneponto Regency, 2015– 2019 (Kg)**

Tahun Year	Beras Lokal Local Rice	Beras Daerah Lain Other Area Rice	Beras Luar Negeri Overseas Rice	Jumlah Total
(1)	(2)	(3)	(4)	(5)
2015	8 222 000	700 000	-	8 922 000
2016	3 126 000	3 984 405	-	7 110 405
2017	7 441 395	990 000	-	8 431 395
2018	7 463 220	173 880	-	7 637 100
2019	2 070 000	100 000	-	2 170 000

Sumber/Source: Bulog Kab. Jeneponto, 2019
Bulog of Jeneponto Regency, 2019

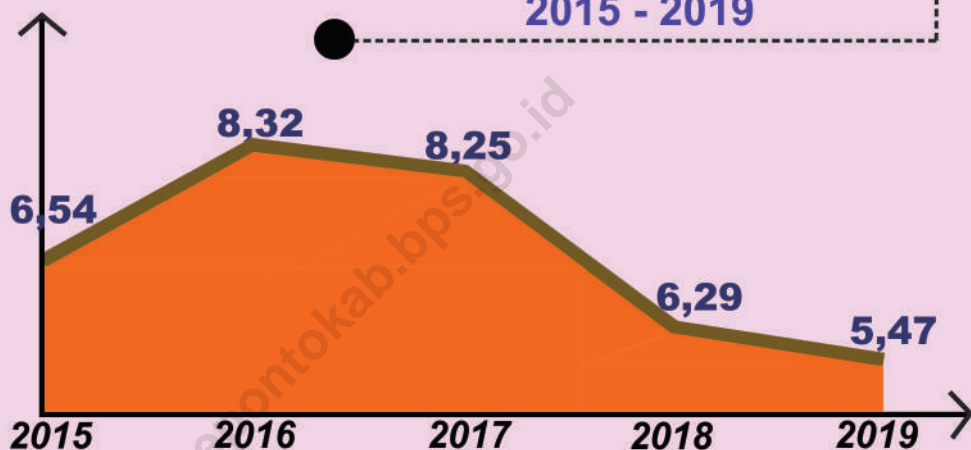
Pendapatan Regional

Regional Income

Bab
Chapter

12

Laju Pertumbuhan Ekonomi 2015 - 2019



Semenjak tahun 2017, laju pertumbuhan ekonomi menurun hingga tahun 2019, yakni **5,47**

PENJELASAN TEKNIS

1. Penghitungan statistik neraca nasional mengikuti buku petunjuk yang diterbitkan oleh Perserikatan Bangsa Bangsa (PBB) dikenal sebagai Sistem Neraca Nasional (SNN). SNN adalah rekomendasi internasional tentang bagaimana menyusun ukuran aktivitas ekonomi yang sesuai dengan standar neraca baku yang didasarkan pada prinsip-prinsip ekonomi. Rekomendasi yang dimaksud dinyatakan dalam sekumpulan konsep, definisi, klasifikasi, dan aturan neraca yang disepakati secara internasional dalam mengukur indikator tertentu seperti Produk Domestik Bruto (PDB). Salah satu bentuk adaptasi pencatatan statistik nasional adalah melakukan perubahan tahun dasar PDB Indonesia dari tahun 2000 ke 2011. Perubahan tahun dasar PDB dilakukan seiring dengan mengadopsi rekomendasi PBB yang tertuang dalam Sistem Neraca Nasional 2008 (SNA 2008).
2. Produk Domestik Bruto pada tingkat nasional serta Produk Domestik Regional Bruto (PDRB) pada tingkat regional (provinsi) menggambarkan kemampuan suatu wilayah untuk menciptakan nilai tambah pada suatu waktu tertentu. Untuk menyusun PDB maupun PDRB digunakan 2 pendekatan, yaitu lapangan usaha dan pengeluaran. Keduanya menyajikan komposisi data nilai tambah menurut sumber kegiatan ekonomi (lapangan usaha) dan menurut komponen penggunaannya. PDB maupun PDRB dari sisi lapangan usaha merupakan penjumlahan seluruh komponen nilai tambah bruto yang mampu diciptakan oleh sektor-sektor ekonomi atas berbagai aktivitas produksinya. Sedangkan dari sisi pengeluaran menjelaskan tentang penggunaan dari nilai tambah tersebut.
3. PDB menurut lapangan usaha mengalami perubahan klasifikasi dari 9 lapangan usaha menjadi 17 lapangan usaha. PDB menurut lapangan usaha dirinci menurut total nilai tambah dari seluruh sektor ekonomi yang mencakup

TECHNICAL NOTES

1. *The method used to estimate national accounts statistics is based on the standard guidelines formed by United Nation known as System of National Accounts (SNA). SNA is the internationally agreed standard set of recommendations on how to compile measures of economic activity in accordance with strict accounting conventions based on economic principles. The recommendations are expressed in term of a set of concepts, definitions, classifications and accounting rules that comprise the internationally agreed standard for measuring indicators such as Gross Domestic Product (GDP). One of the improvement in the national statistical system is to rebase GDP form base year 2000 to 2011 in order to capture current economic condition. It is in line with the United Nations (UN) recommendation on 2008 SNA.*
2. *The basic measure of the value added arising from economic activity is known as Gross Domestic Product at the national level and Gross Regional Domestic Product (GRDP) at the regional level (provinces/regencies/municipalities). To compile these statistics, two approaches have been used, i.e. "production approach" and "expenditure approach". The first approach is to measure value added produced by various kinds of economic activities, while the second approach is to measure final uses of the country's output. In other words, GDP/GRDP is the sum of total value added produced by all economic industries (activities) and the way of using it.*
3. *GDP by industry classification changes from 9 sectors to 17 industries. GDP by industry is classified by types of economic activities such as Agriculture, Forestry and Fishing; Mining and Quarrying; Manufacturing; Electricity and Gas; Water supply, Sewerage,*

lapangan usaha Pertanian, Kehutanan, dan Perikanan; Pertambangan dan Penggalian; Industri Pengolahan; Perdagangan Listrik dan Gas; Pengadaan Air, Pengelolaan Sampah, Limbah dan Daur Ulang; Konstruksi; Perdagangan Besar dan Eceran, Reparasi Mobil dan Sepeda Motor; Transportasi dan Pergudangan; Penyediaan Akomodasi dan Makanan Minum; Informasi dan Komunikasi; Jasa Keuangan dan Asuransi; Real Estate; Jasa Perusahaan; Administrasi Pemerintahan, Pertahanan dan Jaminan Sosial Wajib; Jasa Pendidikan; Jasa Kesehatan dan Kegiatan Sosial; dan Jasa lainnya.

4. PDB menurut pengeluaran mengalami perubahan klasifikasi dimana pengeluaran konsumsi Lembaga Non Profit yang Melayani Rumah Tangga (LNPRT) yang sebelumnya termasuk bagian dari pengeluaran konsumsi rumah tangga menjadi komponen terpisah. Sehingga klasifikasi PDB menurut pengeluaran dirinci menjadi 7 komponen yaitu komponen pengeluaran konsumsi rumah tangga, pengeluaran konsumsi LNPRT, pengeluaran konsumsi pemerintah, pembentukan modal tetap bruto, perubahan inventori, ekspor barang dan jasa, dan impor barang dan jasa.
5. Pengeluaran konsumsi rumah tangga mencakup berbagai pengeluaran konsumsi akhir rumah tangga atas barang dan jasa untuk memenuhi kebutuhan individu ataupun kelompok secara langsung. Pengeluaran rumah tangga di sini mencakup makanan dan minuman selain restoran; pakaian, alas kaki dan jasa perawatannya; perumahan dan perlengkapan rumah tangga; kesehatan dan pendidikan; transportasi dan komunikasi; restoran dan hotel serta lainnya.
6. Pengeluaran Konsumsi Pemerintah terdiri dari Pengeluaran Konsumsi Individu dan Pengeluaran Konsumsi Kolektif. Barang dan jasa individu merupakan barang dan jasa privat, dimana ciri-ciri barang privat adalah a) Scarcity, yaitu ada kelangkaan/keterbatasan dalam jumlah; b) Excludable consumption, yaitu konsumsi suatu

Waste Management and Remediation Activities; Construction; Wholesale and Retail Trade; Repair of Motor Vehicles and Motorcycles; Transportation and Storage; Accommodation and Food Service Activities; Information and Communication; Financial and Insurance Activities; Real Estate Activities; Business Activities; Public Administration; Defence and Compulsory Social Security; Education; Human Health and Social Work Activities; and Other Services Activities.

4. *GDP by expenditure classification changes where consumption expenditure Non-profit Institutions Serving Households (NPISH) previously included as part of household consumption expenditure is taken out into separate component. So that, GDP by type of expenditures is classified into: household consumption expenditure, NPISH consumption expenditure, government consumption expenditure, gross fixed capital formation, changes in inventories, exports of goods and services, and imports of goods and services.*
5. *Household consumption expenditures consist of expenditures incurred by households, which are used for both individual or collective needs. Household consumptions are classified into food and beverages other than restaurants; clothing, footwear, and related maintenance services; housing and household equipment; health and education; transport and communication; restaurants and hotels; and others.*
6. *Government consumption expenditure consists of Individual Consumption Expenditure and Collective Consumption Expenditure. Individual goods and services are private goods and services, which the characteristics of private goods is a) Scarcity, that there is a scarcity/limited in number; b) Excludable consumption, the consumption of goods can be*

barang dapat dibatasi hanya pada mereka yang memenuhi persyaratan tertentu (biasanya harga); c) Rivalrous competition, yaitu konsumsi oleh satu konsumen akan mengurangi atau menghilangkan kesempatan pihak lain untuk melakukan hal serupa. Contoh barang dan jasa yang dihasilkan pemerintah dan tergolong sebagai barang dan jasa individu adalah jasa pelayanan kesehatan pemerintah di rumah sakit/puskesmas dan jasa pendidikan di sekolah/universitas negeri. Sedangkan barang dan jasa kolektif ekuivalen dengan barang publik yang memiliki ciri a) Non rivalry, yaitu penggunaan satu konsumen terhadap suatu barang tidak mengurangi kesempatan konsumen lain untuk juga mengkonsumsi barang tersebut; b) Non excludable, yaitu apabila suatu barang publik tersedia, maka tidak ada yang dapat menghalangi siapapun untuk memperoleh manfaat dari barang tersebut atau dengan kata lain setiap orang memiliki akses ke barang tersebut. Contoh barang dan jasa yang dihasilkan pemerintah dan tergolong sebagai barang dan jasa kolektif adalah jasa pertahanan yang dilakukan TNI dan keamanan yang dilakukan kepolisian.

7. Pembentukan Modal Tetap Bruto (PMTB) mencakup pengadaan, pembuatan, dan pembelian barang modal. Barang modal dimaksud adalah barang-barang yang digunakan untuk proses produksi, tahan lama atau yang mempunyai umur pemakaian lebih dari satu tahun seperti bangunan, mesin-mesin dan alat angkutan. Termasuk pula di sini perbaikan besar (berat) yang sifatnya memperpanjang umur atau mengubah bentuk atau kapasitas barang modal tersebut. Pengeluaran barang modal untuk keperluan militer juga dicakup sebagai PMTB.
8. Klasifikasi komponen PMTB dibagi menjadi 6 sub komponen yaitu Konstruksi; Mesin dan Peralatan; Kendaraan; Peralatan Lainnya; Cultivated Biological Resources (CBR) dan Produk Kekayaan Intelektual.

limited only to those who meet certain requirements (usually the price); c) Rivalrous competition, ie consumption by the consumer will reduce or eliminate the chance of another party to do so. Examples of goods and services produced by government and classified as goods and services of individuals is the government health services in hospitals/health centers and education services in schools/universities. Collective goods and services equivalent to public goods characterized by a) Non-rivalry, namely the use of a consumer for an item does not reduce the chance of another consumer to also consume goods; b) Non-excludable, i.e. when a public good available, then nothing can hinder anyone to benefit from the goods or in other words everyone has access to the goods. Examples of goods and services produced by government and classified as collective goods and services is carried military defense services and the police's security.

7. *Gross Fixed Capital Formation (GFCF) includes procurement, manufacture, and the purchase of capital goods. Capital goods are goods which are used for the production process, durable or have a service life of more than one year such as buildings, machinery, and transportation equipment. Including here: huge improvement that are to extend the life or changing the shape or the capacity of the capital goods. Capital expenditures for military purposes are also covered as GFCF.*
8. *GFCF component are classified into six sub-components: Construction; Machinery and Equipment; vehicle; Other equipment; Cultivated Biological Resources (CBR) and Intellectual Property Product.*

9. Ekspor barang dan jasa merupakan transaksi perdagangan barang dan jasa dari penduduk (residen) ke bukan penduduk (nonresiden). Impor barang dan jasa adalah transaksi perdagangan dari bukan penduduk ke penduduk. Ekspor atau impor barang terjadi pada saat terjadi perubahan hak kepemilikan barang antara penduduk dengan bukan penduduk (dengan atau tanpa perpindahan fisik barang tersebut). Pada PDB dengan tahun dasar 2011, ekspor dan impor barang dirinci menjadi nonmigas dan migas.
 10. Produk Domestik Bruto maupun agregat turunannya disajikan dalam 2 (dua) versi penilaian, yaitu atas dasar "harga berlaku" dan atas dasar "harga konstan". Disebut sebagai harga berlaku karena seluruh agregat dinilai dengan menggunakan harga pada tahun berjalan, sedangkan harga konstan penilaiannya didasarkan kepada harga satu tahun dasar tertentu, dalam publikasi ini digunakan harga tahun 2011.
 11. Laju pertumbuhan Produk Domestik Bruto diperoleh dari perhitungan PDB atas dasar harga konstan. Diperoleh dengan cara mengurangi nilai PDB pada tahun ke-n terhadap nilai pada tahun ke n-1 (tahun sebelumnya), dibagi dengan nilai pada tahun ke n-1, dikalikan dengan 100 persen. Laju pertumbuhan menunjukkan perkembangan agregat pendapatan dari satu waktu tertentu terhadap waktu sebelumnya.
9. *Exports of goods and services consist of transactions of goods and services from residents to non-residents. Imports of goods and services consist of transaction of goods and services from non-residents to residents. Exports and imports of goods occur when there are changes in ownership of goods between residents and non-residents (with or without physical movements of goods across frontiers). On the GDP at 2011 basic year, exports and imports of goods specified into non oil and gas and oil and gas.*
 10. *GDP and its aggregations are presented in two forms: at current market prices and at constant base year market prices. In presenting current market prices, all aggregates are valued at current market prices, while base year constant market prices are shown by valuing all aggregates at fixed base year prices. Year of 2011 is used as the base year in this publication.*
 11. *Growth rate of Gross Domestic Product is derived from GDP at constant market prices. It is obtained by subtracting the value of GDP year n with the value of GDP year n-1, divided by the value of GDP year n-1 then multiplied by 100 percent. The growth rate of GDP explains the income growth during the given period.*

ULASAN

Produk Domestik Regional Bruto

Berdasarkan hasil perhitungan PDRB tahun 2019, angka PDRB atas dasar harga berlaku mencapai 10,1 triliun rupiah dengan kontribusi dari Kategori A (Pertanian, Kehutanan dan Perikanan) masih menjadi penyumbang terbesar dengan sumbangan sebesar 44,24%.

Jika dilihat dari sisi pertumbuhan ekonomi, Jeneponto memiliki pertumbuhan ekonomi sebesar 5,47% pada tahun 2019 dimana angka ini menurun jika dibandingkan dengan tahun 2018.

DESCRIPTION*Gross Regional Domestic Product*

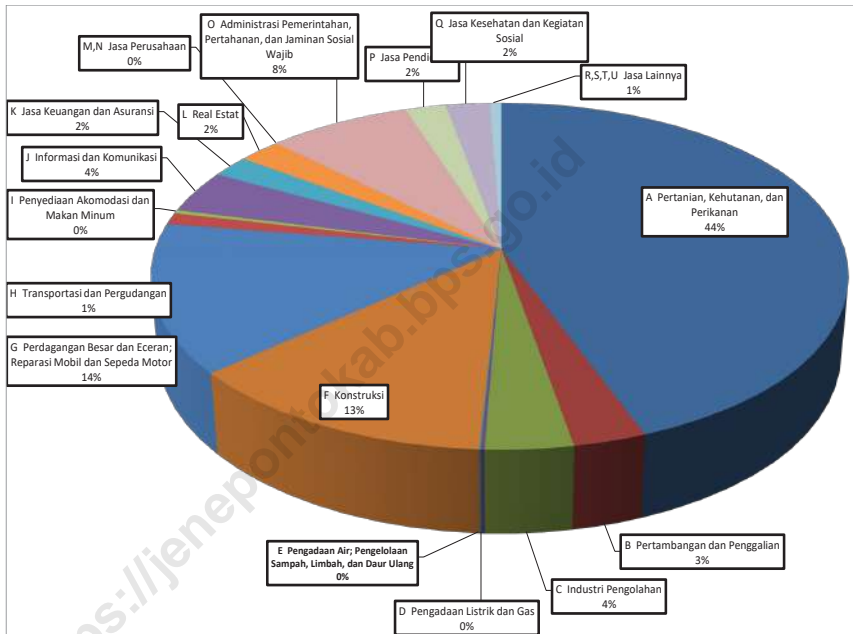
By the calculation of Gross Regional Domestic Product (GRDP) in 2018, the value reached 10,1 trillion rupiahs where Category A (Agriculture, Forestry and Fishery) remain the biggest contributor with 44,24% contribution for GDRP.

In term of economic growth, Jeneponto had 5,47 % of economic growth in 2019, decreased from 2018.

<https://jenepontokab.bps.go.id>

Gambar 12.1
Figures

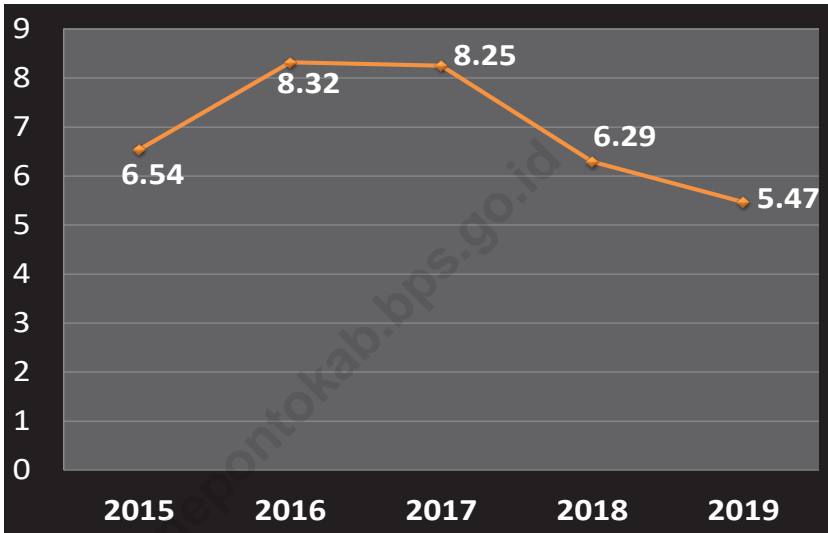
Distribusi Persentase Produk Domestik Regional Bruto Atas Dasar Harga Berlaku Menurut Lapangan Usaha di Kabupaten Jeneponto 2019
Percentage Distribution of Gross Regional Domestic Product At Current Market Prices by Industry in Jeneponto Regency 2019



Sumber/Source : Badan Pusat Statistik Kabupaten Jeneponto
Statistics of Jeneponto Regency

Gambar 12.2
Figures

Laju Pertumbuhan Ekonomi Kabupaten Jeneponto 2015-2019
Economic Growth Rate in Jeneponto Regency 2015-2019



Sumber/Source : Badan Pusat Statistik Kabupaten Jeneponto
Statistics of Jeneponto Regency

Tabel
Table 12.1

Produk Domestik Regional Bruto Atas Dasar Harga Berlaku Menurut Lapangan Usaha di Kabupaten Jeneponto (Juta rupiah), (2015)–(2019)
Gross Regional Domestic Product at Current Market Prices by Industry in Jeneponto Regency (Million rupiahs), (2015)–(2019)

Lapangan Usaha/Industry		2015	2016	2017	2018	2019
(1)		(2)	(3)	(4)	(5)	(6)
A	Pertanian, Kehutanan, dan Perikanan/ <i>Agriculture, Forestry, and Fishing</i>	3 626 120,8	4 059 795,6	4 266 380,3	4 398 245,3	4 463 398,5
B	Pertambangan dan Penggalian/ <i>Mining and Quarrying</i>	182 086,9	208 296,5	235 085,9	268 908,8	294 044,4
C	Industri Pengolahan/ <i>Manufacturing</i>	238 382,1	262 965,3	295 793,3	317 631,1	352 843,0
D	Pengadaan Listrik dan Gas/ <i>Electricity and Gas</i>	7 815,0	8 437,3	10 881,3	13 325,0	14 290,5
E	Pengadaan Air; Pengelolaan Sampah, Limbah, dan Daur Ulang/ <i>Water Supply; Sewerage, Waste Management, and Remediation Activities</i>	5 399,5	5 736,8	6 116,7	6 657,1	6 755,8
F	Konstruksi/ <i>Construction</i>	642 941,0	724 738,2	932 489,2	1 152 566,3	1 278 699,6
G	Perdagangan Besar dan Eceran; Reparasi Mobil dan Sepeda Motor/ <i>Wholesale and Retail Trade; Repair of Motor Vehicles and Motorcycles</i>	796 673,5	905 020,6	1 039 689,5	1 217 743,7	1 401 516,2
H	Transportasi dan Pergudangan/ <i>Transportation and Storage</i>	75 828,3	79 908,0	87 662,3	97 069,0	109 066,2
I	Penyediaan Akomodasi dan Makan Minum/ <i>Accommodation and Food Service Activities</i>	19 019,2	21 858,2	25 081,4	28 802,0	32 527,6
J	Informasi dan Komunikasi/ <i>Information and Communication</i>	251 192,2	284 179,8	319 215,7	360 044,8	406 927,0

Lanjutan Tabel/*Continued Table* 12.1

Lapangan Usaha/ <i>Industry</i>		2015	2016	2017	2018	2019
(1)		(2)	(3)	(4)	(5)	(6)
K	Jasa Keuangan dan Asuransi/ <i>Financial and Insurance Activities</i>	158 707,8	183 085,7	192 172,8	204 557,7	204 634,0
L	Real Estat/ <i>Real Estate Activities</i>	170 490,8	186 413,6	199 560,6	217 665,9	233 604,7
M,N	Jasa Perusahaan/ <i>Business Activities</i>	1,185,7	1 296,4	1 443,1	1 600,6	1 774,6
O	Administrasi Pemerintahan, Pertahanan, dan Jaminan Sosial Wajib/ <i>Public Administration and Defence; Compulsory Social Security</i>	483 321,9	538 388,2	581 667,8	657 066,9	769 931,7
P	Jasa Pendidikan/ <i>Education</i>	146 812,8	160 424,4	177 936,3	200 205,3	220 026,3
Q	Jasa Kesehatan dan Kegiatan Sosial/ <i>Human Health and Social Work Activities</i>	157 836,9	176 513,4	196 403,1	221 212,6	239 093,3
R,S,T,U	Jasa Lainnya/ <i>Other Services Activities</i>	37 379,5	42 133,5	47 015,7	53 609,7	60 727,8
Produk Domestik Bruto/ Gross Domestic Product		7 001 194,7	7 849 191,7	8 614 595,1	9 416 911,7	10 089 861,3

Sumber/*Source* : Badan Pusat Statistik Kabupaten Jeneponto
Statistics of Jeneponto Regency

Tabel
Table 12.2

Produk Domestik Regional Bruto Atas Dasar Harga Konstan 2010 Menurut Lapangan Usaha di Kabupaten Jeneponto (Juta rupiah), (2015)–(2019)
Gross Regional Domestic Product at 2010 Constant Market Prices by Industry in Jeneponto regency (Million rupiahs), (2015)–(2019)

Lapangan Usaha/Industry		2015	2016	2017	2018	2019
(1)		(2)	(3)	(4)	(5)	(6)
A	Pertanian, Kehutanan, dan Perikanan/ <i>Agriculture, Forestry, and Fishing</i>	2 453 880,0	2 638 356,9	2 776 806,5	2 807 767,7	2 834 803,7
B	Pertambangan dan Penggalian/ <i>Mining and Quarrying</i>	111 557,3	125 883,0	141 084,6	157 056,5	169 683,8
C	Industri Pengolahan/ <i>Manufacturing</i>	183 036,0	195 934,2	212 981,3	222 877,0	242 478,0
D	Pengadaan Listrik dan Gas/ <i>Electricity and Gas</i>	9 995,1	10 498,2	11 088,9	12 530,7	13 567,4
E	Pengadaan Air; Pengelolaan Sampah, Limbah, dan Daur Ulang/ <i>Water Supply; Sewerage, Waste Management, and Remediation Activities</i>	4 597,1	4 816,2	5 079,7	5 481,6	5 490,4
F	Konstruksi/ <i>Construction</i>	477 645,1	512 745,3	632 495,5	736 546,8	774 331,6
G	Perdagangan Besar dan Eceran; Reparasi Mobil dan Sepeda Motor/ <i>Wholesale and Retail Trade; Repair of Motor Vehicles and Motorcycles</i>	711 272,7	791 962,0	877 243,6	985 546,6	1 099 357,6
H	Transportasi dan Pergudangan/ <i>Transportation and Storage</i>	55 717,8	58 879,5	64 248,7	70 785,1	78 473,7
I	Penyediaan Akomodasi dan Makan Minum/ <i>Accommodation and Food Service Activities</i>	15 435,8	17 549,1	19 737,8	22 205,8	24 364,1
J	Informasi dan Komunikasi/ <i>Information and Communication</i>	238 910,0	263 186,8	287 651,5	316 462,1	352 348,9

Lanjutan Tabel/*Continued Table* 12.2

Lapangan Usaha/Industry		2015	2016	2017	2018	2019
(1)		(2)	(3)	(4)	(5)	(6)
K	Jasa Keuangan dan Asuransi/ <i>Financial and Insurance Activities</i>	104 469,3	117 099,2	118 096,9	121 171,2	118 300,9
L	Real Estat/ <i>Real Estate Activities</i>	123 715,9	131 456,0	135 763,9	142 639,9	151 583,4
M,N	Jasa Perusahaan/ <i>Business Activities</i>	998,4	1 055,4	1 144,2	1 232,2	1 333,6
O	Administrasi Pemerintahan, Pertahanan, dan Jaminan Sosial Wajib/ <i>Public Administration and Defence; Compulsory Social Security</i>	341 887,6	368 723,6	387 425,4	415 757,3	477 142,4
P	Jasa Pendidikan/ <i>Education</i>	112 173,3	119 349,1	128 657,1	141 111,4	152 160,4
Q	Jasa Kesehatan dan Kegiatan Sosial/ <i>Human Health and Social Work Activities</i>	111 418,7	119 453,4	129 221,9	141 008,5	147 509,0
R,S,T,U	Jasa Lainnya/ <i>Other Services Activities</i>	29 205,3	31 880,3	34 834,7	38 560,5	42 694,1
Produk Domestik Bruto/ Gross Domestic Product		5 085 915,5	5 508 828,2	5 963 562,3	6 338 740,6	6 685 623,0

Sumber/Source : Badan Pusat Statistik Kabupaten Jeneponto
Statistics of Jeneponto Regency

Tabel
Table 12.3

Distribusi Persentase Produk Domestik Regional Bruto Atas Dasar Harga Berlaku Menurut Lapangan Usaha di Kabupaten Jeneponto, (2015)–(2019)
Percentage Distribution of Gross Regional Domestic Product at Current Market Prices by Industry in Jeneponto Regency, (2015)–(2019)

Lapangan Usaha/Industry		2015	2016	2017	2018	2019
(1)		(2)	(3)	(4)	(5)	(6)
A	Pertanian, Kehutanan, dan Perikanan/ <i>Agriculture, Forestry, and Fishing</i>	51,79	51,72	49,53	46,71	44,24
B	Pertambangan dan Penggalian/ <i>Mining and Quarrying</i>	2,60	2,65	2,73	2,86	2,91
C	Industri Pengolahan/ <i>Manufacturing</i>	3,40	3,35	3,43	3,37	3,50
D	Pengadaan Listrik dan Gas/ <i>Electricity and Gas</i>	0,11	0,11	0,13	0,14	0,14
E	Pengadaan Air; Pengelolaan Sampah, Limbah, dan Daur Ulang/ <i>Water Supply; Sewerage, Waste Management, and Remediation Activities</i>	0,08	0,07	0,07	0,07	0,07
F	Konstruksi/ <i>Construction</i>	9,18	9,23	10,82	12,24	12,67
G	Perdagangan Besar dan Eceran; Reparasi Mobil dan Sepeda Motor/ <i>Wholesale and Retail Trade; Repair of Motor Vehicles and Motorcycles</i>	11,38	11,53	12,07	12,93	13,89
H	Transportasi dan Pergudangan/ <i>Transportation and Storage</i>	1,08	1,02	1,02	1,03	1,08
I	Penyediaan Akomodasi dan Makan Minum/ <i>Accommodation and Food Service Activities</i>	0,27	0,28	0,29	0,31	0,32
J	Informasi dan Komunikasi/ <i>Information and Communication</i>	3,59	3,62	3,71	3,82	4,03

Lanjutan Tabel/*Continued Table* 12.3

Lapangan Usaha/ <i>Industry</i>		2015	2016	2017	2018	2019
(1)		(2)	(3)	(4)	(5)	(6)
K	Jasa Keuangan dan Asuransi/ <i>Financial and Insurance Activities</i>	2,27	2,33	2,23	2,17	2,03
L	Real Estat/ <i>Real Estate Activities</i>	2,44	2,37	2,32	2,31	2,32
M,N	Jasa Perusahaan/ <i>Business Activities</i>	0,02	0,02	0,02	0,02	0,02
O	Administrasi Pemerintahan, Pertahanan, dan Jaminan Sosial Wajib/ <i>Public Administration and Defence; Compulsory Social Security</i>	6,90	6,86	6,75	6,98	7,63
P	Jasa Pendidikan/ <i>Education</i>	2,10	2,04	2,07	2,13	2,18
Q	Jasa Kesehatan dan Kegiatan Sosial/ <i>Human Health and Social Work Activities</i>	2,25	2,25	2,28	2,35	2,37
R,S,T,U	Jasa Lainnya/ <i>Other Services Activities</i>	0,53	0,54	0,55	0,57	0,60
Produk Domestik Bruto/ Gross Domestic Product		100,00	100,00	100,00	100,00	100,00

Sumber/*Source* : Badan Pusat Statistik Kabupaten Jeneponto
Statistics of Jeneponto Regency

Tabel
Table 12.4

Laju Pertumbuhan Produk Domestik Regional Bruto Atas Dasar Harga Konstan 2010 Menurut Lapangan Usaha di Kabupaten Jeneponto (persen), (2015) - (2019)
Growth Rate of Gross Regional Domestic Product at 2010 Constant Market Prices by Industry in Jeneponto Regency (percent), (2015) –(2019)

Lapangan Usaha/Industry		2015	2016	2017	2018	2019
(1)		(2)	(3)	(4)	(5)	(6)
A	Pertanian, Kehutanan, dan Perikanan/ <i>Agriculture, Forestry, and Fishing</i>	4,43	7,52	5,25	1,11	0,96
B	Pertambangan dan Penggalian/ <i>Mining and Quarrying</i>	15,98	12,84	12,08	11,32	8,04
C	Industri Pengolahan/ <i>Manufacturing</i>	6,67	7,05	8,70	4,65	8,79
D	Pengadaan Listrik dan Gas/ <i>Electricity and Gas</i>	-0,37	5,03	5,63	13,00	8,27
E	Pengadaan Air; Pengelolaan Sampah, Limbah, dan Daur Ulang/ <i>Water Supply; Sewerage, Waste Management, and Remediation Activities</i>	0,56	4,77	5,47	7,91	0,16
F	Konstruksi/ <i>Construction</i>	8,79	7,35	23,35	16,45	5,13
G	Perdagangan Besar dan Eceran; Reparasi Mobil dan Sepeda Motor/ <i>Wholesale and Retail Trade; Repair of Motor Vehicles and Motorcycles</i>	10,09	11,34	10,77	12,35	11,55
H	Transportasi dan Pergudangan/ <i>Transportation and Storage</i>	8,16	5,67	9,12	10,17	10,86
I	Penyediaan Akomodasi dan Makan Minum/ <i>Accommodation and Food Service Activities</i>	13,74	13,69	12,47	12,50	9,72
J	Informasi dan Komunikasi/ <i>Information and Communication</i>	10,68	10,16	9,30	10,02	11,34

Lanjutan Tabel/*Continued Table* 12.4

Lapangan Usaha/ <i>Industry</i>		2015	2016	2017	2018	2019
(1)		(2)	(3)	(4)	(5)	(6)
K	Jasa Keuangan dan Asuransi/ <i>Financial and Insurance Activities</i>	4,84	12,09	0,85	2,60	-2,37
L	Real Estat/ <i>Real Estate Activities</i>	7,39	6,26	3,28	5,06	6,27
M,N	Jasa Perusahaan/ <i>Business Activities</i>	5,87	5,71	8,42	7,69	8,23
O	Administrasi Pemerintahan, Pertahanan, dan Jaminan Sosial Wajib/ <i>Public Administration and Defence; Compulsory Social Security</i>	4,80	7,85	5,07	7,31	14,76
P	Jasa Pendidikan/ <i>Education</i>	7,25	6,40	7,80	9,68	7,83
Q	Jasa Kesehatan dan Kegiatan Sosial/ <i>Human Health and Social Work Activities</i>	9,31	7,21	8,18	9,12	4,61
R,S,T,U	Jasa Lainnya/ <i>Other Services Activities</i>	8,99	9,16	9,27	10,70	10,72
Produk Domestik Bruto/ Gross Domestic Product		6,54	8,32	8,25	6,29	5,47

Sumber/*Source* : Badan Pusat Statistik Kabupaten Jeneponto
Statistics of Jeneponto Regency

Tabel
Table 12.5

Produk Domestik Bruto Menurut Jenis Pengeluaran Atas Dasar Harga Berlaku (Juta rupiah)
Gross Domestic Product by Type of Expenditure at Current Market Prices (Million rupiahs)

Jenis Pengeluaran/Type of Expenditure	2015	2016	2017	2018	2019
(1)	(2)	(3)	(4)	(5)	(6)
Pengeluaran Konsumsi Rumah Tangga/ Household Consumption Expenditure	4 489 317,26	4 979 135,41	5 504 458,05	6 065 641,29	6 629 639,87
• Makanan dan Minuman, Selain Restoran/ Food and Beverages other than restaurants	2 536 960,72	2 857 405,56	3 165 755,89	3 467 148,48	3 803 675,99
• Pakaian, Alas Kaki, dan Jasa Perawatannya/ Clothing, Footwear, and Related Maintenance Services	160 612,48	177 733,01	193 486,00	211 349,61	236 627,97
• Perumahan dan Perlengkapan Rumah tangga/ housing and Household Equipment	321 659,59	352 909,74	389 628,12	427 747,84	456 310,19
• Kesehatan dan Pendidikan/ Health and Education	346 329,30	378 764,93	415 248,40	467 312,24	502 712,85
• Transportasi dan Komunikasi/ Transportation and Communication	824 099,20	881 387,08	980 434,80	1 093 341,07	1 178 694,54
• Restoran dan Hotel/ Restaurants and Hotels	100 319,86	110 887,60	119 308,00	130 680,66	143 143,79
• Lainnya/ Others	199 336,11	220 047,50	240 596,84	268 061,39	308 474,54
Pengeluaran Konsumsi LNPR/ NPISH Consumption Expenditure	130 251,57	145 789,77	160 041,34	183 771,41	273 916,91
Pengeluaran Konsumsi Pemerintah/ Government Consumption Expenditure	840 625,02	927 007,70	992 408,19	1 123 066,85	1 309 252,27
• Konsumsi Kolektif/ Collective Consumption	-	-	-	-	-
• Konsumsi Individu/ Individual Consumption	-	-	-	-	-
Pembentukan Modal Tetap Bruto/ Gross Fixed Capital Formation	2 219 837,49	2 501 081,72	3 030 417,49	3 496 083,06	3 952 823,94
• Bangunan/ Construction	1 719 650,54	1 937 318,83	2 396 467,65	2 824 489,15	3 231 650,15
• Non Bangunan/ Non Construction	500 186,95	563 762,89	633 949,84	671 593,90	721 173,79
Perubahan Inventori/ Changes in Inventories	120 343,48	108 747,05	30 117,54	18 955,64	-4 933,27

Lanjutan Tabel/*Continued Table 12.5*

Jenis Pengeluaran/ <i>Type of Expenditure</i>	2015	2016	2017	2018	2019
(1)	(2)	(3)	(4)	(5)	(6)
Ekspor Barang dan Jasa/ <i>Exports of Goods and Services</i>	-	-	-	-	-
• Barang/ <i>Goods</i>	-	-	-	-	-
• Jasa/ <i>Services</i>	-	-	-	-	-
Dikurangi: Impor Barang dan Jasa/ <i>Less: Import of Goods</i>	-	-	-	-	-
• Barang/ <i>Goods</i>	-	-	-	-	-
• Jasa/ <i>Services</i>	-	-	-	-	-
Net Ekspor/ <i>Export Net</i>	(799 180,17)	(812 569,99)	(1 102 847,50)	(1 470 606,50)	(2 070 838,42)
• Ekspor Antar Provinsi/ <i>Export Between Provinces</i>	1 973 587,48	2 266 727,18	2 166 593,36	2 444 436,27	2 516 323,46
• Impor Antar Provinsi/ <i>Import Between Provinces</i>	2 772 767,65	3 079 297,17	3 269 440,86	3 915 042,77	4 587 161,88
Produk Domestik Bruto/ <i>Gross Domestic Product</i>	7 001 194,66	7 849 191,66	8 614 595,11	9 416 911,73	10 089 861,29

Sumber/*Source* : Badan Pusat Statistik Kabupaten Jeneponto
Statistics of Jeneponto Regency

Tabel
Table 12.6**Produk Domestik Bruto Menurut Jenis Pengeluaran Atas Dasar Harga Konstan 2010 (Juta rupiah)**
Gross Domestic Product by Type of Expenditure at 2010 Constant Market Prices (Million rupiahs)

Jenis Pengeluaran/Type of Expenditure	2015	2016	2017	2018	2019
(1)	(2)	(3)	(4)	(5)	(6)
Pengeluaran Konsumsi Rumah Tangga/ Household Consumption Expenditure	3 148 721,58	3 337 244,53	3 557 227,27	3 773 321,84	4 025 976,53
• Makanan dan Minuman, Selain Restoran/ Food and Beverages other than restaurants	1 713 085,91	1 817 509,17	1 942 163,93	2 058 026,61	2 222 532,11
• Pakaian, Alas Kaki, dan Jasa Perawatannya/ Clothing, Footwear, and Related Maintenance Services	111 038,54	117 286,34	124 287,82	129 954,85	136 593,37
• Perumahan dan Perlengkapan Rumah tangga/ housing and Household Equipment	250 996,00	265 047,90	281 377,63	299 121,69	305 930,72
• Kesehatan dan Pendidikan/ Health and Education	253 340,81	266 350,51	283 164,56	301 377,32	316 029,04
• Transportasi dan Komunikasi/ Transportation and Communication	617 411,97	657 005,99	700 567,95	747 405,39	797 987,09
• Restoran dan Hotel/ Restaurants and Hotels	66 108,97	70 665,31	74 172,70	77 551,33	77 981,52
• Lainnya/ Others	136 739,38	143 379,32	151 492,69	159 884,65	168 922,69
Pengeluaran Konsumsi LNPR/ NPISH Consumption Expenditure	93 113,34	96 970,90	101 525,16	111 950,95	158 994,55
Pengeluaran Konsumsi Pemerintah/ Government Consumption Expenditure	640 961,35	661 216,10	683 344,13	733 450,94	825 569,67
• Konsumsi Kolektif/ Collective Consumption	-	-	-	-	-
• Konsumsi Individu/ Individual Consumption	-	-	-	-	-
Pembentukan Modal Tetap Bruto/ Gross Fixed Capital Formation	1 591 712,68	1 710 802 06	2 035 323 68	2 293 152 50	2 460 417 66
• Bangunan/ Construction	1 206 380,77	1 305 906 21	1 597 285 67	1 846 684 85	2 006 896 81
• Non Bangunan/ Non Construction	385 331,92	404 895 86	438 038 01	446 467 65	453 520 85
Perubahan Inventori/ Changes in Inventories	147 94654	71 222 08	21 033 50	9 922 76	(2 440 31)

Lanjutan Tabel/*Continued Table* 12.6

Jenis Pengeluaran/ <i>Type of Expenditure</i>	2015	2016	2017	2018	2019
(1)	(2)	(3)	(4)	(5)	(6)
Ekspor Barang dan Jasa/ Exports of Goods and Services	-	-	-	-	-
• Barang/ <i>Goods</i>	-	-	-	-	-
• Jasa/ <i>Services</i>	-	-	-	-	-
Dikurangi: Impor Barang dan Jasa/ Less: Import of Goods	-	-	-	-	-
• Barang/ <i>Goods</i>	-	-	-	-	-
• Jasa/ <i>Services</i>	-	-	-	-	-
Net Ekspor/ Export Net	(536 539,98)	(368 627,50)	(434 891,41)	(583 058,37)	(782 895,07)
• Ekspor Antar Provinsi/ <i>Export Between Provinces</i>	1 411 680,10	1 692 487,71	1 788 691,79	1 889 269,76	1 914 444,18
• Impor Antar Provinsi/ <i>Import Between Provinces</i>	1 948 220,08	2 061 115,21	2 223 583,20	2 472 328,12	2 697 339,24
Produk Domestik Bruto/ Gross Domestic Product	5 085 915,52	5 508 828,17	5 963 562,33	6 338 740,62	6 685 623,03

Sumber/*Source* : Badan Pusat Statistik Kabupaten Jeneponto
Statistics of Jeneponto Regency

<https://jenepontokab.bps.go.id>

Perbandingan Comparison

Bab
Chapter

13



Pertumbuhan Ekonomi Jeneponto

5,47


Rata-rata Pertumbuhan Sulawesi Selatan

6,92

Peringkat

7

Jumlah Penduduk



363.792

Dari

8.851.240

54,05 ribu jiwa

Berada di bawah GK
(Garis Kemiskinan)



ULASAN**DESCRIPTION****Perbandingan**

Jumlah penduduk provinsi Sulawesi Selatan dari tahun ke tahun terus mengalami pertumbuhan. Pada tahun tahun 2015 sebanyak 8.520.304 jiwa, tahun 2019 menjadi 8.851.240. Penduduk terbesar berada pada kota Makassar yakni sebanyak 1.526.677 jiwa pada tahun 2019 atau 17,25 persen dari total seluruh penduduk di provinsi Sulawesi Selatan. Kepulauan Selayar memiliki jumlah penduduk yang paling sedikit di provinsi Sulawesi Selatan yakni 135.624 jiwa atau 1,53 persen dari jumlah penduduk provinsi Sulawesi Selatan tahun 2019.

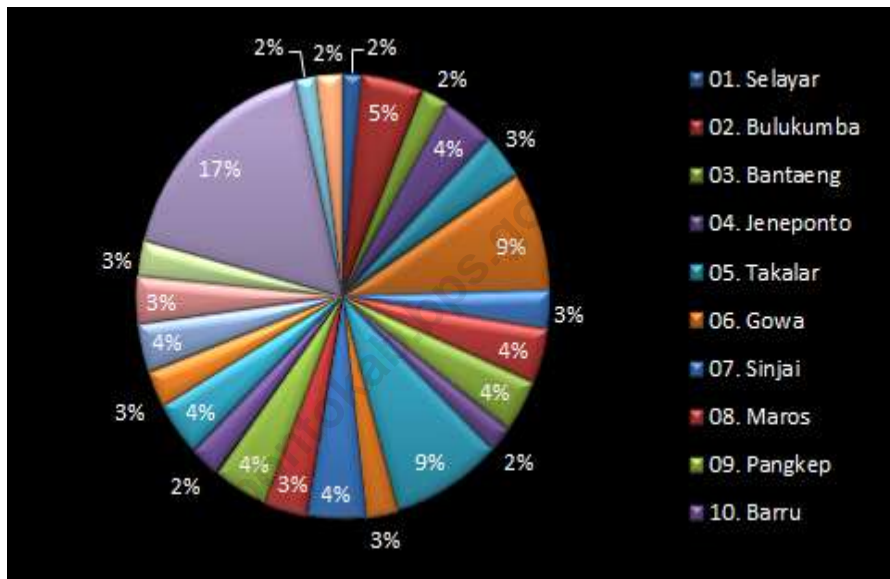
Di Kabupaten Jeneponto bermukim sekitar 363.792 jiwa atau 4,11 persen dari jumlah penduduk provinsi Sulawesi Selatan.

Comparison

The population of South Sulawesi province from year to year growth. In the year 2015 were 8.520.304 inhabitant, in 2019 to 8.851.240. Largest population in the city of Makassar 1.526.677 soul of the year 2019 or 17,25 percent of the total population in South Sulawesi province. Selayar has a population of at least in South Sulawesi province of 135.624 people or 1,53 percent of the population of South Sulawesi province in 2019.

Jeneponto residing in the district of about 363.792 inhabitants, or 4,11 percent of the population of South Sulawesi province.

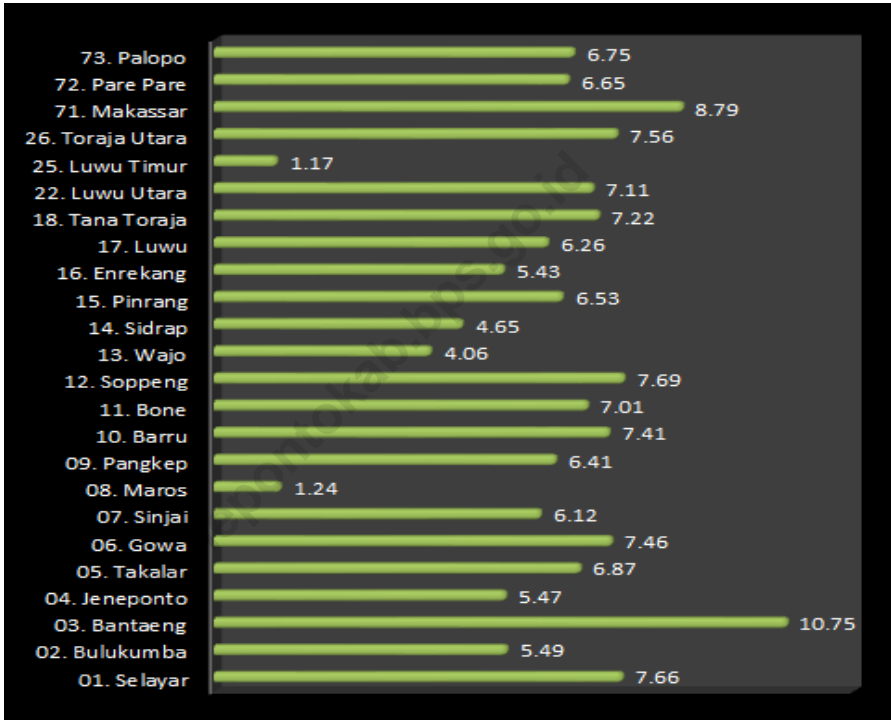
Gambar 13.1 **Perbandingan Jumlah Penduduk Menurut Kabupaten/ Kota Di Sulawesi Selatan, 2019**
Figures **Comparison Number of Annual Population Growth Rate by Regency/City in Sulawesi Selatan, 2019**



Sumber/Source : Badan Pusat Statistik Provinsi Sulawesi Selatan, 2019
 Statistics of Sulawesi Selatan Province, 2019

Gambar 13.2
Figures

Perbandingan Laju pertumbuhan PDRB Menurut Kabupaten/Kota Di Sulawesi Selatan, 2019
Comparison Growth Rate GDRP by Regency/City in Sulawesi Selatan, 2019



Sumber/Source : Badan Pusat Statistik Provinsi Sulawesi Selatan, 2019
Statistics of Sulawesi Selatan Province, 2019

Tabel
Table 13.1**Jumlah Penduduk Menurut Kabupaten/Kota Di Sulawesi Selatan, 2015 - 2019**
Number of Annual Population Growth Rate by Regency/City in Sulawesi Selatan, 2015 - 2019

Kabupaten/Kota Regency/City	Jumlah Penduduk/ Number of Population				
	2015	2016	2017	2018	2019
(1)	(2)	(3)	(4)	(5)	(6)
01. Selayar	130 199	131 605	133 003	134 280	135 624
02. Bulukumba	410 485	413 229	415 713	418 326	420 603
03. Bantaeng	183 386	184 517	185 581	186 612	187 626
04. Jeneponto	355 599	357 807	359 787	361 793	363 792
05. Takalar	286 906	289 978	292 983	295 892	298 688
06. Gowa	722 702	735 493	748 200	760 607	772 684
07. Sinjai	238 099	239 689	241 208	242 672	244 125
08. Maros	339 300	342 890	346 383	349 822	353 121
09. Pangkep	323 597	326 700	329 791	332 674	335 514
10. Barru	171 217	171 906	172 767	173 623	174 323
11. Bone	742 912	746 973	751 026	754 894	758 589
12. Soppeng	226 116	226 305	226 466	226 770	226 991
13. Wajo	393 218	394 495	395 583	396 810	397 814
14. Sidrap	289 787	292 985	296 125	299 123	301 972
15. Pinrang	366 789	369 595	372 230	374 583	377 119
16. Enrekang	199 998	201 614	203 320	204 827	206 387
17. Luwu	350 218	353 277	356 305	359 209	362 027
18. Tana Toraja	228 984	230 195	231 519	232 821	234 002
22. Luwu Utara	302 687	305 372	308 001	310 470	312 883
25. Luwu Timur	275 595	281 822	287 874	293 822	299 673
26. Toraja Utara	225 516	226 988	228 414	229 798	231 214
71. Makassar	1 449 401	1 469 601	1 489 011	1 508 154	1 526 677
72. Pare Pare	138 699	140 423	142 097	143 710	145 178
73. Palopo	168 894	172 916	176 907	180 678	184 614
Jumlah / Total	8 520 304	8 606 375	8 690 294	8 771 970	8 851 240

Sumber/Source : Badan Pusat Statistik Provinsi Sulawesi Selatan, 2019
 Statistics of Sulawesi Selatan Province, 2019

Tabel
Table 13.2**Laju Pertumbuhan PDRB Atas Dasar Harga Konstan Tahun Dasar 2010 Menurut Kabupaten/Kota Di Sulawesi Selatan, 2015 - 2019****Growth Rate Of GRDP at Constant 2000 Market Prices 2010 by Regency/City in Sulawesi Selatan, 2015 - 2019**

Kabupaten/Kota Regency/City	Laju Pertumbuhan PDRB/ Growth Rate Of GRDP				
	2015	2016	2017	2018	2019
(1)	(2)	(3)	(4)	(5)	(6)
01. Selayar	8,83	7,35	7,61	8,75	7,66
02. Bulukumba	5,62	6,77	6,89	5,05	5,49
03. Bantaeng	6,64	7,39	7,31	8,13	10,75
04. Jeneponto	6,54	8,32	8,25	6,29	5,47
05. Takalar	8,42	9,61	7,37	6,66	6,87
06. Gowa	6,79	7,57	7,21	7,14	7,46
07. Sinjai	7,55	7,09	7,23	7,44	6,12
08. Maros	8,44	9,50	6,81	6,19	1,24
09. Pangkep	7,63	8,31	6,60	4,76	6,41
10. Barru	6,32	6,01	6,48	7,11	7,41
11. Bone	8,30	9,01	8,41	8,91	7,01
12. Soppeng	5,11	8,11	8,29	8,11	7,69
13. Wajo	7,06	4,96	5,21	1,08	4,06
14. Sidrap	8,03	8,77	7,09	5,02	4,65
15. Pinrang	8,24	7,44	7,84	6,91	6,53
16. Enrekang	6,91	7,63	6,84	3,26	5,43
17. Luwu	7,26	7,88	6,79	6,86	6,26
18. Tana Toraja	6,85	7,29	7,47	7,89	7,22
22. Luwu Utara	6,67	7,49	7,60	8,39	7,11
25. Luwu Timur	6,42	1,58	3,07	3,39	1,17
26. Toraja Utara	7,76	8,01	8,22	8,07	7,56
71. Makassar	7,55	8,03	8,20	8,42	8,79
72. Pare Pare	6,30	6,87	6,97	5,58	6,65
73. Palopo	6,47	6,95	7,17	7,52	6,75
Jumlah / Total	7,19	7,42	7,21	7,06	6,92

Sumber/Source : Badan Pusat Statistik Provinsi Sulawesi Selatan, 2019
 Statistics of Sulawesi Selatan Province, 2019

Tabel
Table 13.3**Jumlah Penduduk Miskin Menurut Kabupaten/Kota di
Provinsi Sulawesi Selatan (Ribu jiwa), 2015 - 2019**
**Number of Poor People by Regency/City in Sulawesi Selatan
Province (in thousands), 2015 - 2019**

Kabupaten/Kota Regency/City	Jumlah Penduduk/ Number of Population				
	2015	2016	2017	2018	2019
(1)	(2)	(3)	(4)	(5)	(6)
01. Selayar	16,90	17,21	17,6	17,59	17,36
02. Bulukumba	33,36	33,25	33,1	31,25	30,49
03. Bantaeng	17,55	17,53	17,9	17,20	16,91
04. Jeneponto	53,87	55,32	55,3	55,95	54,05
05. Takalar	27,12	27,05	27,0	26,57	25,93
06. Gowa	59,47	61,52	62,8	59,34	57,99
07. Sinjai	21,99	22,51	22,3	22,48	22,27
08. Maros	40,08	39,02	38,5	35,97	34,85
09. Pangkep	53,85	52,86	53,4	50,12	47,07
10. Barru	16,10	16,24	16,8	15,68	14,92
11. Bone	75,01	75,09	77,1	79,57	76,25
12. Soppeng	18,88	19,12	18,8	17,00	16,45
13. Wajo	30,08	29,46	29,2	29,73	27,48
14. Sidrap	16,03	15,92	15,7	15,41	14,44
15. Pinrang	30,51	31,28	31,4	32,94	31,85
16. Enrekang	27,60	26,98	26,7	25,53	25,40
17. Luwu	48,64	50,58	49,8	47,91	46,18
18. Tana Toraja	28,59	28,42	29,2	29,65	28,87
22. Luwu Utara	41,89	43,75	44,0	42,43	42,48
25. Luwu Timur	19,67	21,08	21,9	21,15	20,83
26. Toraja Utara	34,37	33,02	32,9	30,68	28,64
71. Makassar	63,24	66,78	68,2	66,22	65,12
72. Pare Pare	8,41	8,02	8,1	8,01	7,62
73. Palopo	14,51	15,02	15,4	14,27	14,37
Jumlah / Total	797,72	807,03	813,07	792,64	767,80

Sumber/Source : Badan Pusat Statistik Provinsi Sulawesi Selatan, Maret 2019
Statistics of Sulawesi Selatan Province, March 2019

Tabel
Table 13.4

**Indeks Pembangunan Manusia Menurut Kabupaten/Kota
di Provinsi Sulawesi Selatan (Ribu jiwa), 2015 - 2019**
*Human Development Index by Regency/Municipality in
Sulawesi Selatan Province (in thousands), 2015 - 2019*

Kabupaten/Kota Regency/City	Indeks Pembangunan Manusia (IPM)/ Human Development Index (HDI)				
	2015	2016	2017	2018	2019
(1)	(2)	(3)	(4)	(5)	(6)
01. Selayar	64,32	64,95	65,39	66,04	66,91
02. Bulukumba	65,58	66,46	67,08	67,70	68,28
03. Bantaeng	66,20	66,59	67,27	67,76	68,30
04. Jeneponto	61,61	61,81	62,67	63,33	64,00
05. Takalar	64,07	64,96	65,48	66,07	66,94
06. Gowa	66,87	67,70	68,33	68,87	69,66
07. Sinjai	64,48	65,36	65,80	66,24	67,05
08. Maros	67,13	67,76	68,42	68,94	69,50
09. Pangkep	66,65	66,86	67,25	67,71	68,29
10. Barru	68,64	69,07	69,56	70,05	70,60
11. Bone	63,11	63,86	64,16	65,04	65,67
12. Soppeng	65,33	65,95	66,67	67,60	68,26
13. Wajo	66,90	67,52	68,18	68,57	69,05
14. Sidrap	69,00	69,39	69,84	70,60	71,05
15. Pinrang	69,24	69,42	69,90	70,62	71,12
16. Enrekang	70,03	70,79	71,44	72,15	72,66
17. Luwu	68,11	68,71	69,02	69,60	70,39
18. Tana Toraja	65,75	66,25	66,82	67,66	68,25
22. Luwu Utara	67,44	67,81	68,35	68,79	69,46
25. Luwu Timur	70,43	70,95	71,46	72,16	72,80
26. Toraja Utara	66,76	67,49	67,90	68,49	69,23
71. Makassar	79,94	80,53	81,13	81,73	82,25
72. Pare Pare	76,31	76,48	76,68	77,19	77,62
73. Palopo	76,27	76,45	76,71	77,30	77,98
Jumlah / Total	69,15	69,76	70,34	70,90	71,66

Sumber/Source : Badan Pusat Statistik Provinsi Sulawesi Selatan, 2019
Statistics of Sulawesi Selatan Province, 2019

<https://jenepontokab.bps.go.id>



Sensus
Penduduk
2020

DATA

MENCERDASKAN BANGSA



**BADAN PUSAT STATISTIK
KABUPATEN JENEPONTO**

Jl. Pelita No. 58 Bontosunggu, 92311

Telp/Fax: (0419)22256

Homepage : <http://jenepontokab.bps.go.id>

E-mail : bps7304@bps.go.id