

KABUPATEN BOLAANG MONGONDOW SELATAN DALAM ANGKA

***BOLAANG MONGONDOW SELATAN
REGENCY IN FIGURE***

2020



KABUPATEN BOLAANG MONGONDOW SELATAN DALAM ANGKA

***BOLAANG MONGONDOW SELATAN
REGENCY IN FIGURE***

2020



KABUPATEN BOLAANG MONGONDOW SELATAN DALAM ANGKA
Bolaang Mongondow Selatan Regency in Figures
2020

ISBN : 978-602-400-228-2

No. Publikasi/*Publication Number*: 71100.2002

Katalog /*Catalog*:1102001.7110

Ukuran Buku/*Book Size*: 14,8 cm x 21 cm

Jumlah Halaman/*Number of Pages* : xxxii + 206 hal/*pages*

Naskah/*Manuscript*:

BPS KABUPATEN BOLAANG MONGONDOW

BPS-Statistics of BOLAANG MONGONDOW REGENCY

Penyunting/*Editor*:

BPS KABUPATEN BOLAANG MONGONDOW

BPS-Statistics of BOLAANG MONGONDOW REGENCY

Gambar Kover/*Cover Design*:

Seksi Integrasi Pengolahan dan Diseminasi Statistik

Section of Integration Processing and Statistics Dissemination

Ilustrasi Kover/*Cover Illustration*:

Seksi Integrasi Pengolahan dan Diseminasi Statistik

Section of Integration Processing and Statistics Dissemination

Diterbitkan oleh/*Published by*:

©BPS KABUPATEN BOLAANG MONGONDOW/BPS-Statistics of *BOLAANG MONGONDOW REGENCY*

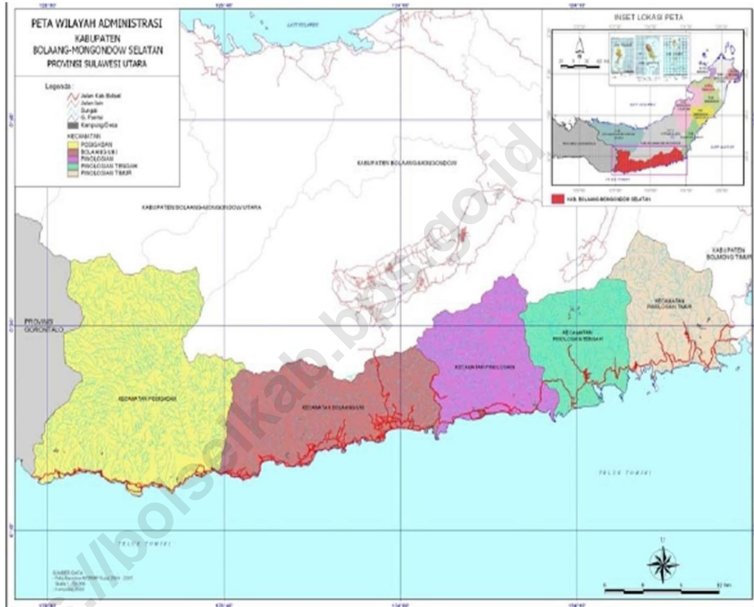
Dicetak oleh/*Printed by*:

Percetakan Sumatra

Dilarang mengumumkan, mendistribusikan, mengomunikasikan, dan/atau menggandakan sebagian atau seluruh isi buku ini untuk tujuan komersil tanpa izin tertulis dari Badan Pusat Statistik.

Prohibited to announce, distribute, communicate, and/or copy part or all of this book for commercial purpose without permission from BPS-Statistics Indonesia.

PETA WILAYAH KABUPATEN BOLAANG MONGONDOW SELATAN MAP OF BOLAANG MONGONDOW SELATAN REGENCY



KEPALA BPS KABUPATEN BOLAANG MONGONDOW
CHIEF STATISTICIAN OF BOLAANG MONGONDOW REGENCY



JASNI MAKALUNSEGE, M.Si



KATA PENGANTAR

Kabupaten Bolaang Mongondow Selatan Dalam Angka merupakan publikasi tahunan Badan Pusat Statistik Kabupaten Bolaang Mongondow yang komprehensif. Publikasi ini menyajikan beraneka jenis data dari berbagai bidang serta dilengkapi dengan ulasan deskriptif dan penjelasan teknis dari bidangbidang yang bersangkutan. Seluruh informasi dalam publikasi ini disajikan dalam dua bahasa, bahasa Indonesia dan bahasa Inggris. Buku ini dimaksud untuk memberi gambaran umum tentang keadaan geografi, ciri dan keadaan sosial ekonomi penduduk, serta kondisi sosial dan perekonomian di Kabupaten Bolaang Mongondow Selatan.

Publikasi *Kabupaten Bolaang Mongondow Selatan Dalam Angka 2020* merupakan lanjutan dari publikasi tahun sebelumnya, sebagian besar tabel-tabel menyajikan data tahun 2019. Dalam hal data tahun terakhir belum tersedia, maka yang disajikan adalah angka perkiraan yang didasarkan atas dokumen-dokumen yang telah masuk dan atau seri data yang ada.

Publikasi ini dapat terwujud berkat kerjasama dan bantuan dari berbagai pihak, baik instansi pemerintah maupun swasta. Kepada semua pihak yang telah memberikan bantuan, disampaikan penghargaan dan ucapan terima kasih yang sebesar-besarnya.

Lolak, April 2020
Kepala BPS
Kabupaten Bolaang Mongondow



Jasni Makalunsenge, M.Si



PREFACE

South Bolaang Mongondow Regency in Numbers is a comprehensive annual publication of the BPS Statistics Indonesia Agency. This publication presents various types of data from various fields and is equipped with descriptive reviews and technical explanations from the fields concerned. All information in this publication is presented in two languages, Indonesian and English. This book is intended to provide a general description of the geography, characteristics and socio-economic conditions of the population, as well as the social and economic conditions in the South Bolaang Mongondow Regency.

The publication of South Bolaang Mongondow Regency in 2020 is a continuation of the previous year's publication, most of the tables present 2019 data. In the event that the last year's data is not yet available, then the estimated figures presented are based on the documents that have been entered and or existing data series.

This publication was made possible through the cooperation and assistance of various parties, both government and private agencies. To all those who have provided assistance, express their appreciation and gratitude as much as possible.

Lolak, April 2020
Chief Statistician of
Bolaang Mongondow Regency



Jasni Makalunsenge, M.Si

DAFTAR ISI / CONTENTS

	Halaman <i>Page</i>
Kata Pengantar/ <i>Preface</i>	vii
Daftar Isi/ <i>Contents</i>	ix
Daftar Tabel/ <i>List of Tables</i>	xi
Daftar Gambar/ <i>List of Figures</i>	xxv
Daftar Singkatan/ <i>List of Abbreviations</i>	xxix
Statistik Kunci/ <i>Key Statistics</i>	xxxii
1. Geografi dan Iklim/ <i>Geography and Climate</i>	1
2. Pemerintahan/ <i>Government</i>	15
3. Penduduk dan Ketenagakerjaan/ <i>Population and Employment</i>	35
4. Sosial dan Kesejahteraan Rakyat/ <i>Social and Welfare</i>	49
5. Pertanian, Kehutanan, Peternakan, dan Perikanan/ <i>Agriculture, Forestry, Livestock, and Fishery</i>	95
6. Industri, Pertambangan, dan Energi/ <i>Industry, Mining, and Energy</i>	135
7. Pariwisata/ <i>Tourism</i>	145
8. Transportasi dan Komunikasi/ <i>Transportation and Communication</i>	153
9. Perbankan, Koperasi, dan Harga-harga/ <i>Banking, Cooperative, dan Prices</i>	165
10. Pengeluaran Penduduk/ <i>Population Expenditure</i>	175
11. Perdagangan/ <i>Trade</i>	185
12. Sistem Neraca Regional/ <i>System of Regional Accounts</i>	193
13. Perbandingan Antar Kabupaten/Kota/ <i>Regency/Municipal Comparison</i>	211

DAFTAR TABEL/LIST OF TABLES

Halaman
Page

1.	GEOGRAFI DAN IKLIM/GEOGRAPHY AND CLIMATE	
1.1	KEADAAN GEOGRAFI	
	GEOGRAPHY CONDITION	
1.1.1	Luas Daerah dan Jumlah Pulau Menurut Kecamatan di Kabupaten Bolaang Mongondow Selatan, 2019 <i>Total Area and Number of Islands by Subdistrict in Bolaang Mongondow Selatan Regency, 2019</i>	6
1.1.2	Tinggi Wilayah dan Jarak ke Ibukota Kabupaten Menurut Kecamatan di Kabupaten Kabupaten Bolaang Mongondow Selatan, 2019 <i>Altitude and Distance to the Capital of Regency by Subdistrict in Bolaang Mongondow Selatan Regency, 2019</i>	8
1.2	KEADAAN IKLIM	
	CLIMATE CONDITION	
1.2.1	Pengamatan Unsur Iklim Menurut Bulan di Stasiun Iklim Minahasa Utara, 2019 <i>Observation of Climate Elements By Months at Minahasa Utara Climatology Station, 2019</i>	9
2.	PEMERINTAHAN/GOVERNMENT	
2.1	WILAYAH ADMINISTRATIF	
	ADMINISTRATIVE AREA	
2.1.1	Jumlah Desa ¹ /Kelurahan Menurut Kecamatan di Kabupaten Bolaang Mongondow Selatan, 2015–2019 <i>Number of Villages¹/Kelurahan by Subdistrict in Bolaang Mongondow Selatan Regency, 2015–2019</i>	19
2.2	DEWAN PERWAKILAN RAKYAT DAERAH	
	REGIONAL HOUSE OF REPRESENTATIVE	
2.2.1	Jumlah Anggota Dewan Perwakilan Rakyat Daerah Menurut Partai Politik dan Jenis Kelamin di Kabupaten Bolaang Mongondow Selatan, 2019 <i>Number of Regional House of Representatives's Members by Political</i>	

	<i>Parties and Sex in Bolaang Mongondow Selatan Regency, 2019</i>	20
2.3	SUMBER DAYA MANUSIA	
	HUMAN RESOURCES	
2.3.1	Jumlah Pegawai Negeri Sipil Menurut Jabatan dan Jenis Kelamin di Kabupaten Bolaang Mongondow Selatan, Desember 2018 dan Desember 2019 <i>Number of Civil Servants by Occupation and Sex in Bolaang Mongondow Selatan Regency, December 2018 dan December 2019 ..</i>	21
2.3.2	Jumlah Pegawai Negeri Sipil Menurut Tingkat Pendidikan dan Jenis Kelamin di Kabupaten Bolaang Mongondow Selatan, Desember 2018 dan Desember 2019 <i>Number of Civil Servants by Educational Level and Sex in Bolaang Mongondow Selatan Regency, December 2018 and December 2019 ..</i>	23
2.3.3	Jumlah Pegawai Negeri Sipil Menurut Tingkat Kepangkatan dan Jenis Kelamin di Kabupaten Bolaang Mongondow Selatan, Desember 2018 dan Desember 2019 <i>Number of Civil Servants by Hierarchy and Sex in Bolaang Mongondow Selatan Regency, December 2018 and December 2019 ..</i>	25
2.4	KEUANGAN PEMERINTAH	
	GOVERNMENT FINANCE	
2.4.1	Realisasi Pendapatan Pemerintah Kabupaten Bolaang Mongondow Selatan Menurut Jenis Pendapatan (ribu rupiah), 2016–2019 <i>Actual Bolaang Mongondow Selatan Regency Government Revenues by Kind of Revenues (thousand rupiahs), 2016–2019</i>	27
2.4.2	Realisasi Belanja Pemerintah Kabupaten Bolaang Mongondow Selatan Menurut Jenis Belanja (ribu rupiah), 2016–2019 <i>Actual Bolaang Mongondow Selatan Regency Government Expenditures by Kind of Expenditures (thousand rupiahs), 2016–2019 ..</i>	29

3.	PENDUDUK DAN KETENAGAKERJAAN/ POPULATION AND EMPLOYMENT	
3.1	PENDUDUK POPULATION	
3.1.1	Penduduk, Laju Pertumbuhan Penduduk per Tahun, Distribusi Persentase Penduduk, Kepadatan Penduduk, Rasio Jenis Kelamin Penduduk Menurut Kecamatan di Kabupaten Bolaang Mongondow Selatan, 2019 <i>Population, Annual Population Growth Rate, Percentage Distribution of Population, Population Density, and Population Sex Ratio by Subdistrict in Bolaang Mongondow Selatan Regency, 2019</i>	40
3.2	KETENAGAKERJAAN EMPLOYMENT	
3.2.1	Jumlah Penduduk Berumur 15 Tahun Keatas Menurut Jenis Kegiatan Selama Seminggu yang Lalu dan Jenis Kelamin di Kabupaten Bolaang Mongondow Selatan, 2019 <i>Population Aged 15 Years and Over by Type of Activity During The Previous Week and Sex in Bolaang Mongondow Selatan Regency, 2019</i>	43
3.2.2	Penduduk Berumur 15 Tahun ke Atas Menurut Pendidikan Tertinggi yang Ditamatkan dan Jenis Kegiatan Selama Seminggu yang Lalu di Kabupaten Bolaang Mongondow Selatan, 2019 <i>Population 15 Years of Age and Over by Educational Attainment and Type of Activity During the Previous Week in Bolaang Mongondow Selatan Regency, 2019</i>	44
3.2.3	Penduduk Berumur 15 Tahun Ke Atas yang Bekerja Selama Seminggu yang Lalu Menurut Status Pekerjaan Utama dan Jenis Kelamin di Kabupaten Bolaang Mongondow Selatan, 2019 <i>Population 15 Years of Age and Over who Worked During The</i>	

	<i>Previous Week by Main Employment Status and Sex in Bolaang Mongondow Selatan Regency/Municipality, 2019.....</i>	46
4.	SOSIAL DAN KESEJAHTERAAN RAKYAT/SOCIAL AND WELFARE	
4.1	PENDIDIKAN	
	EDUCATION	
4.1.1	Jumlah Sekolah, Guru, dan Murid Taman Kanak-Kanak (TK) di Bawah Kementerian Pendidikan dan Kebudayaan Menurut Kecamatan di Kabupaten Bolaang Mongondow Selatan 2018/2019 dan 2019/2020 <i>Number of Schools, Teachers, and Pupils in Kindergarten Under The Ministry of Education and Culture by Subdistrict in Bolaang Mongondow Selatan Regency, 2018/2019 dan 2019/2020.....</i>	53
4.1.2	Jumlah Sekolah, Guru, dan Murid Raudatul Athfal (RA) di Bawah Kementerian Agama Menurut Kecamatan di Kabupaten Bolaang Mongondow Selatan, 2018/2019 dan 2019/2020 <i>Number of Schools, Teachers, and Pupils in Raudatul Athfal (RA) Under The Ministry of Religious Affairs by Subdistrict in Bolaang Mongondow Selatan Regency, 2018/2019 dan 2019/2020.....</i>	56
4.1.3	Jumlah Sekolah, Guru, dan Murid Sekolah Dasar (SD) di Bawah Kementerian Pendidikan dan Kebudayaan Menurut Kecamatan di Kabupaten Bolaang Mongondow Selatan, 2018/2019 dan 2019/2020 <i>Number of Schools, Teachers, and Pupils in Primary Schools Under The Ministry of Education and Culture by Subdistrict in Bolaang Mongondow Selatan Regency, 2018/2019 dan 2019/2020.....</i>	57
4.1.4	Jumlah Sekolah, Guru, dan Murid Madrasah Ibtidaiyah (MI) di Bawah Kementerian Agama Menurut Kecamatan Menurut Kecamatan di Kabupaten Bolaang Mongondow Selatan, 2018/2019 dan 2019/2020 <i>Number of Schools, Teachers, and Pupils in Madrasah Ibtidaiyah (MI) Under The Ministry of Religious Affairs by Subdistrict in Bolaang Mongondow Selatan Regency, 2018/2019 dan 2019/2020.....</i>	60

4.1.5	<p>Jumlah Sekolah, Guru, dan Murid Sekolah Menengah Pertama (SMP) di Bawah Kementerian Pendidikan dan Kebudayaan Menurut Kecamatan di Kabupaten Bolaang Mongondow Selatan, 2018/2019 dan 2019/2020</p> <p><i>Number of Schools, Teachers, and Pupils in Junior High Schools Under The Ministry of Education and Culture by Subdistrict in Bolaang Mongondow Selatan Regency, 2018/2019 dan 2019/2020.....</i></p>	61
4.1.6	<p>Jumlah Sekolah, Guru, dan Murid Madrasah Tsanawiyah (MTs) di Bawah Kementerian Agama Menurut Kecamatan di Kabupaten Bolaang Mongondow Selatan, 2018/2019 dan 2019/2020</p> <p><i>Number of Schools, Teachers, and Pupils in Madrasah Tsanawiyah (MTs) Under The Ministry of Religious Affairs by Subdistrict in Bolaang Mongondow Selatan Regency, 2018/2019 dan 2019/2020.....</i></p>	64
4.1.7	<p>Jumlah Sekolah, Guru, dan Murid Sekolah Menengah Atas (SMA) di Bawah Kementerian Pendidikan dan Kebudayaan Menurut Kecamatan di Kabupaten Bolaang Mongondow Selatan, 2018/2019 dan 2019/2020</p> <p><i>Number of Schools, Teachers, and Pupils in Senior High Schools Under The Ministry of Education and Culture by Subdistrict in Bolaang Mongondow Selatan Regency, 2018/2019 dan 2019/2020....</i></p>	65
4.1.8	<p>Jumlah Sekolah, Guru, dan Murid Sekolah Menengah Kejuruan (SMK) di Bawah Kementerian Pendidikan dan Kebudayaan Menurut Kecamatan di Kabupaten Bolaang Mongondow Selatan, 2018/2019 dan 2019/2020</p> <p><i>Number of Schools, Teachers, and Pupils in Vocational High Schools Under The Ministry of Education and Culture by Subdistrict in Bolaang Mongondow Selatan Regency, 2018/2019 dan 2019/2020....</i></p>	68
4.1.9	<p>Jumlah Sekolah, Guru, dan Murid Madrasah Aliyah (MA) di Bawah Kementerian Agama Menurut Kecamatan di Kabupaten Bolaang Mongondow Selatan, 2018/2019 dan 2019/2020</p> <p><i>Number of Schools, Teachers, and Pupils in Madrasah Aliyah (MA) Under the Ministry of Religious Affairs by Subdistrict in Bolaang Mongondow Selatan Regency, 2018/2019 dan 2019/2020.....</i></p>	69

4.1.10	Jumlah Desa ¹ yang Memiliki Fasilitas Sekolah Menurut Kecamatan dan Tingkat Pendidikan di Kabupaten Bolaang Mongondow Selatan, 2014– 2019 <i>Number of Villages¹ Having Educational Facilities by Subdistrict and Educational Level in Bolaang Mongondow Selatan Regency, 2014– 2019</i>	72
4.1.11	Angka Partisipasi Murni (APM) dan Angka Partisipasi Kasar (APK) Menurut Jenjang Pendidikan di Kabupaten Bolaang Mongondow Selatan, 2018 dan 2019 <i>Net Participation Rates and Gross Participation Rates by Educational Level in Bolaang Mongondow Selatan Regency, 2018 and 2019</i>	77
4.1.12	Persentase Penduduk Berumur 15 Tahun ke Atas yang Melek Huruf Menurut Kelompok Umur di Kabupaten Bolaang Mongondow Selatan, 2018 dan 2019 <i>Percentage of Literate People Aged 15 Years and Over by Age Group in Bolaang Mongondow Selatan Regency, 2018 and 2019</i>	78
4.2	KESEHATAN	
	HEALTH	
4.2.1	Jumlah Desa ¹ /Kelurahan Yang Memiliki Sarana Kesehatan Menurut Kecamatan di Kabupaten Bolaang Mongondow Selatan, 2014–2019 <i>Number of Villages¹/Kelurahan Having Health Facilities by Subdistrict in Bolaang Mongondow Selatan Regency, 2014–2019</i>	79
4.3	AGAMA DAN SOSIAL LAINNYA	
	RELIGION AND OTHER SOCIAL AFFAIRS	
4.3.1	Jumlah Penduduk Menurut Kecamatan dan Agama yang Dianut di Kabupaten Bolaang Mongondow Selatan, 2019 <i>Population by Subdistrict and Religion in Bolaang Mongondow Selatan Regency, 2019</i>	85
4.3.2	Jumlah Tempat Peribadatan Menurut Kecamatan di Kabupaten Bolaang Mongondow Selatan, 2019 <i>Number of Places of Worship by Subdistrict in Bolaang Mongondow Selatan Regency, 2019</i>	86

4.3.3	Jumlah Desa ¹ /Kelurahan yang Mengalami Bencana Alam ² Menurut Kecamatan di Kabupaten Bolaang Mongondow Selatan, 2011–2018 <i>Number of Villages¹/Kelurahan that Had Natural Disaster² by Subdistrict in Bolaang Mongondow Selatan Regency, 2011–2018.....</i>	87
4.4	KEMISKINAN	
	POVERTY	
4.4.1	Garis Kemiskinan, Jumlah, dan Persentase Penduduk Miskin di Kabupaten Bolaang Mongondow Selatan, 2012–2019 <i>Poverty Line, Number, and Percentage of Poor People in Bolaang Mongondow Selatan Regency, 2012–2019</i>	90
4.4.2	Indeks Kedalaman Kemiskinan dan Indeks Keparahan Kemiskinan di Kabupaten Bolaang Mongondow Selatan, 2012–2019 <i>Poverty Gap Index and Poverty Severity Index in Bolaang Mongondow Selatan Regency, 2012–2019</i>	91
5.	PERTANIAN, KEHUTANAN, PETERNAKAN, DAN PERIKANAN/ AGRICULTURE, FORESTRY, LIVESTOCK, AND FISHERY	
5.1	HORTIKULTURA	
	HORTICULTURE	
5.1.1	Luas Panen Tanaman Sayuran Menurut Kecamatan dan Jenis Tanaman di Kabupaten Bolaang Mongondow Selatan (ha), 2018 dan 2019 <i>Harvested Area of Vegetables by Subdistrict and Kind of Plant in Bolaang Mongondow Selatan Regency (ha), 2018 and 2019.....</i>	100
5.1.2	Produksi Tanaman Sayuran Menurut Kecamatan dan Jenis Tanaman di Kabupaten Bolaang Mongondow Selatan (ton), 2018 dan 2019 <i>Production of Vegetables by Subdistrict and Kind of Plant in Bolaang Mongondow Selatan Regency (ton), 2018 dan 2019</i>	103
5.1.3	Luas Panen Tanaman Sayuran dan Buah-buahan Semusim Menurut Jenis Tanaman di Kabupaten Bolaang Mongondow Selatan (ha), 2016–2019 <i>Harvested Area of Seasonal Vegetables and Fruits by Kind of Plant in Bolaang Mongondow Selatan Regency (ha), 2016–2019.....</i>	106

5.1.4	Produksi Tanaman Sayuran dan Buah-buahan Semusim Menurut Jenis Tanaman di Kabupaten Bolaang Mongondow Selatan (ton), 2016–2019 <i>Production of Seasonal Vegetables and Fruits by Kind of Plant in Bolaang Mongondow Selatan Regency (ha), 2016–2019.....</i>	107
5.1.5	Luas Panen Tanaman Biofarmaka Menurut Kecamatan dan Jenis Tanaman di Kabupaten Bolaang Mongondow Selatan (m ²), 2018 dan 2019 <i>Harvested Area of Medicinal Plants by Subdistrict and Kind of Plant in Bolaang Mongondow Selatan Regenc (m²), 2018 and 2019.....</i>	108
5.1.6	Produksi Tanaman Biofarmaka Menurut Kecamatan dan Jenis Tanaman di Kabupaten Bolaang Mongondow Selatan (kg), 2018 and 2019 <i>Production of Medicinal Plants by Subdistrict and Kind of Plant inBolaang Mongondow Selatan Regency (kg), 2018 and 2019</i>	110
5.1.7	Luas Panen Tanaman Biofarmaka Menurut Jenis Tanaman di Kabupaten Bolaang Mongondow Selatan (m ²), 2016–2019 <i>Harvested Area of Medicinal Plants by Kind of Plant in Bolaang Mongondow Selatan Regency/Municipality (m²), 2016–2019</i>	112
5.1.8	Produksi Tanaman Biofarmaka Menurut Jenis Tanaman di Kabupaten Bolaang Mongondow Selatan (kg), 2016–2019 <i>Production of Medicinal Plants by Kind of Plant inBolaang Mongondow Selatan Regency (kg), 2016–2019.....</i>	113
5.1.9	Luas Panen Tanaman Hias Menurut Kecamatan dan Jenis Tanaman di Kabupaten Bolaang Mongondow Selatan (m ²), 2018 and 2019 <i>Harvested Area of Ornamental Plants by Subdistrict and Kind of Plant in Bolaang Mongondow Selatan Regency (m²), 2018 and 2019.....</i>	114
5.1.10	Produksi Tanaman Hias Menurut Kecamatan dan Jenis Tanaman di Kabupaten Bolaang Mongondow Selatan (tangkai), 2018 and 2019 <i>Production of Ornamental Plants by Subdistrict and Kind of Plant in Bolaang Mongondow Selatan Regency (stalks), 2018 and 2019.....</i>	116

5.1.11	Luas Panen Tanaman Hias Menurut Jenis Tanaman di Kabupaten Bolaang Mongondow Selatan (m ²), 2016–2019 <i>Harvested Area of Ornamental Plants by Kind of Plant in Bolaang Mongondow Selatan Regency (m²), 2016–2019.....</i>	118
5.1.12	Produksi Tanaman Hias Menurut Jenis Tanaman di Kabupaten Bolaang Mongondow Selatan (tangkai), 2016–2019 <i>Production of Ornamental Plants by Kind of Plant n Bolaang Mongondow Selatan Regency (stalks), 2016–2019.....</i>	119
5.1.13	Produksi Buah-buahan Menurut Kecamatan dan Jenis Tanaman di Kabupaten Bolaang Mongondow Selatan (ton), 2018 and 2019 <i>Production of Fruits by Subdistrict and Kind of Plant in Bolaang Mongondow Selatan Regency (ton), 2018 and 2019</i>	120
5.1.14	Produksi Buah–Buahan dan Sayuran Tahunan Menurut Jenis Tanaman (ton) di Kabupaten Bolaang Mongondow Selatan, 2016–2019 <i>Production of Annual Fruits and Vegetables by Kind of Plant in Bolaang Mongondow Selatan Regency (ton), 2016–2019</i>	123
5.2	PERKEBUNAN	
	ESTATE CROPS	
5.2.1	Luas Areal Tanaman Perkebunan Menurut Kecamatan dan Jenis Tanaman di Kabupaten Bolaang Mongondow Selatan (ha), 2018 dan 2019 <i>Planted Area of Estate Crops by Subdistrict and Type of Crops in Bolaang Mongondow Selatan Regency (ha), 2018 dan 2019.....</i>	124
5.2.2	Produksi Perkebunan Menurut Kecamatan dan Jenis Tanaman di Kabupaten Bolaang Mongondow Selatan (ton), 2018 dan 2019 <i>Production of Estate by Subdistrict and Type of Crops in Bolaang Mongondow Selatan Regency (ton), 2018 and 2019</i>	128

6.	INDUSTRI, PERTAMBANGAN, DAN ENERGI/ INDUSTRY, MINING, AND ENERGY	
6.1	Daya Terpasang, Produksi, dan Distribusi Listrik PT. PLN (Persero) pada Cabang/Ranting PLN di Kabupaten Bolaang Mongondow Selatan, 2014–2019 <i>Installed Electricity Power, Production, and Distribution of PT. PLN (Persero) at PLN Branch in Bolaang Mongondow Selatan Regency, 2014–2019</i>	138
6.2	Jumlah Pelanggan Listrik di Bolaang Mongondow Raya, 2015–2019 <i>Number of Electricity Customers in Bolaang Mongondow Raya, 2015–2019</i>	139
6.3	Jumlah Pelanggan dan Air yang Disalurkan di Bolaang Mongondow Raya, 2018 <i>Number of Customers and Distributed Water in Bolaang Mongondow Raya, 2018</i>	140
7.	PARIWISATA/TOURISM	
7.1	Jumlah Rumah Makan/Restoran Menurut Kecamatan di Kabupaten Bolaang Mongondow Selatan, 2016–2019 <i>Number of Restaurants by Subdistrict in Bolaang Mongondow Selatan Regency, 2016–2019</i>	146
8.	TRANSPORTASI DAN KOMUNIKASI/ TRANSPORTATION AND COMMUNICATION	
8.1	TRANSPORTASI TRANSPORTATION	
8.1.1	Panjang Jalan Menurut Tingkat Kewenangan Pemerintahan di Kabupaten Bolaang Mongondow Selatan (km), 2017–2019 <i>Length of Roads by Level of Government Authority in Bolaang Mongondow Selatan Regency (km), 2017–2019</i>	150

8.1.2	Panjang Jalan Menurut Jenis Permukaan Jalan di Kabupaten Bolaang Mongondow Selatan (km), 2017–2019 <i>Length of Roads by Type of Road Surface in Bolaang Mongondow Selatan Regency (km), 2017–2019</i>	151
8.1.3	Panjang Jalan Menurut Kondisi Jalan di Kabupaten Bolaang Mongondow Selatan (km), 2017–2019 <i>Length of Roads by Condition of Roads in Bolaang Mongondow Selatan Regency (km), 2017–2019</i>	152
8.2	KOMUNIKASI COMMUNICATION	
8.2.1	Jumlah Kantor Pos Pembantu Menurut Kecamatan di Kabupaten Bolaang Mongondow Selatan 2016–2019 <i>Number of Post Offices Subsidiaries by Subdistrict in Bolaang Mongondow Selatan Regency, 2016–2019</i>	153
9.	PERBANKAN, KOPERASI, DAN HARGA-HARGA/ BANKING, COOPERATIVE, AND PRICES	
9.1	Jumlah Koperasi Aktif Menurut Kecamatan di Kabupaten Bolaang Mongondow Selatan, 2016–2019 <i>Number of Active Cooperative by Subdistrict in Bolaang Mongondow Selatan Regency, 2016–2019</i>	159
9.2	Jumlah Koperasi Menurut Jenis Koperasi dan Kecamatan di Kabupaten Bolaang Mongondow Selatan, 2019 <i>Number of Cooperative by Kind of Cooperative and Subdistrict in Bolaang Mongondow Selatan Regency, 2019</i>	160
10.	PENGELUARAN PENDUDUK/POPULATION EXPENDITURE	
10.1	Rata-rata Pengeluaran per Kapita Sebulan Menurut Kelompok Komoditas (rupiah) di Kabupaten Bolaang Mongondow Selatan, 2018 dan 2019 <i>Monthly Average Expenditure per Capita by Commodity Group (rupiahs) in Bolaang Mongondow Selatan Regency, 2018 and 2019...</i>	167

10.2	<p>Persentase Pengeluaran per Kapita Sebulan Menurut Kelompok Komoditas di Kabupaten Bolaang Mongondow Selatan, 2018 dan 2019 <i>Percentage of Monthly Expenditure per Capita by Commodity Group in Bolaang Mongondow Selatan Regency/Municipality, 2018 and 2019</i>.....</p>	168
10.3	<p>Persentase Penduduk Menurut Golongan Pengeluaran Per Kapita Sebulan di Kabupaten Bolaang Mongondow Selatan, 2018 dan 2019 <i>Percentage of Population by Per Capita Spending Group a Month in Bolaang Mongondow Selatan Regency, 2018 and 2019</i></p>	169
11.	PERDAGANGAN/TRADE	
11.1	<p>Jumlah Sarana Perdagangan Menurut Jenisnya di Kabupaten Bolaang Mongondow Selatan, 2016–2019 <i>Number of Trading Facilities by Type of Facility in Bolaang Mongondow Selatan Regency, 2016–2019</i>.....</p>	175
12.	SISTEM NERACA REGIONAL/SYSTEM OF REGIONAL ACCOUNTS	
12.1.	<p>Produk Domestik Regional Bruto Atas Dasar Harga Berlaku Menurut Lapangan Usaha di Kabupaten Bolaang Mongondow Selatan (miliar rupiah), 2015–2019 <i>Gross Regional Domestic Product at Current Market Prices by Industry in Bolaang Mongondow Selatan Regency (billion rupiahs), 2015–2019</i>.....</p>	184
12.2	<p>Produk Domestik Regional Bruto Atas Dasar Harga Konstan 2010 Menurut Lapangan Usaha di Kabupaten Bolaang Mongondow Selatan (miliar rupiah), 2015–2019 <i>Gross Regional Domestic Product at 2010 Constant Market Prices by Industry in Bolaang Mongondow Selatan Regency (billion rupiahs), 2015–2019</i></p>	186
12.3	<p>Distribusi Persentase Produk Domestik Regional Bruto Atas Dasar Harga Berlaku Menurut Lapangan Usaha di Kabupaten Bolaang Mongondow Selatan, 2015–2019 <i>Percentage Distribution of Gross Regional Domestic Product at Current Market Prices by Industry in Bolaang Mongondow Selatan Regency, 2015–2019</i>.....</p>	188

12.4	Laju Pertumbuhan Produk Domestik Regional Bruto Atas Dasar Harga Konstan 2010 Menurut Lapangan Usaha di Kabupaten Bolaang Mongondow Selatan (persen), 2016–2019 <i>Growth Rate of Gross Regional Domestic Product at 2010 Constant Market Prices by Industry in Bolaang Mongondow Selatan Regency (percent), 2016–2019</i>	190
12.5	Produk Domestik Regional Bruto Atas Dasar Harga Berlaku Menurut Jenis Pengeluaran di Kabupaten Bolaang Mongondow Selatan (juta rupiah), 2015–2019 <i>Gross Regional Domestic Product at Current Market Prices by Type of Expenditure in Bolaang Mongondow Selatan Regency (million rupiahs), 2015–2019</i>	192
12.6	Produk Domestik Regional Bruto Atas Dasar Harga Konstan 2010 Menurut Jenis Pengeluaran di Kabupaten Bolaang Mongondow Selatan (juta rupiah), 2015–2019 <i>Gross Regional Domestic Product at 2010 Constant Market Prices by Type of Expenditure in Bolaang Mongondow Selatan Regency (million rupiahs), 2015–2019</i>	193
13. PERBANDINGAN ANTAR KABUPATEN/ KOTA/ REGENCY/MUNICIPAL COMPARISON		
13.1	Jumlah Penduduk Menurut Kabupaten/Kota di Provinsi Sulawesi Utara (ribu), 2015–2019 <i>Population by Regency/Municipality in Sulawesi Utara Province (thousand), 2015–2019</i>	202
13.2	Laju Pertumbuhan Produk Domestik Regional Bruto Atas Dasar Harga Konstan 2010 Menurut Kabupaten/ Kota di Provinsi Sulawesi Utara (persen), 2015–2019 <i>Rate of Growth of Gross Regional Domestic Products at Constant 2010 Prices by Regency/Municipality in Sulawesi Utara Province (percent), 2015–2019</i>	203

	Halaman Page
13.3 Jumlah Penduduk Miskin Menurut Kabupaten/ Kota di Provinsi Sulawesi Utara (ribu), 2015–2019 <i>Number of Poor Population by Regency/Municipality in Sulawesi Utara Province (thousand), 2015–2019</i>	204
13.4 Indeks Pembangunan Manusia Menurut Kabupaten/ Kota di Provinsi Sulawesi Utara, 2015–2019 <i>Human Development Index by Regency/Municipality in Sulawesi Utara Province, 2015–2019</i>	205

DAFTAR GAMBAR/LIST OF FIGURES

	Halaman Page
1.1 Luas Daerah menurut Kecamatan (%), 2019 <i>Area of Subdistrict (%), 2019</i>	5
2.1 Jumlah Desa menurut Kecamatan (%), 2019 <i>Number of Rural by Subdistrict (%), 2019</i>	17
2.2 Jumlah ASN Menurut Jenis Pendidikan (%), 2019 <i>Number of Civil Servants by Education (%), 2019</i>	21
3.1 Laju Pertumbuhan Penduduk Menurut Kecamatan (%), 2019 <i>Annual Population Growth by Subdistric (%), 2019</i>	38
3.2 Jumlah Penduduk Menurut Kegiatan Seminggu Terakhir, 2019 <i>Population by Type of Activity During The Previous Week, 2019</i>	39
4.1 Jumlah Kejadian Bencana Alam Kab. Bolssel (%), 2011-2018 <i>Number of Natural Disasiter in Bolssel Regency(%), 2011-2018</i>	51
4.2 Garis Kemiskinan Kab. Bolssel (%), 2013-2019 <i>Poverty Line in Bolssel Regency (%), 2013-2019</i>	52
6.1 Daya Terpasang (Kw), 2013-2018 <i>Installes capacity (Kw), 2013-2018</i>	135
6.2 Jumlah Pelanggan PDAM (%), 2018 <i>Number of PDAM's Customer (%), 2018</i>	137

	Halaman Page
7.1 Jumlah Rumah Makan, 2016-2019 <i>Number of Restaurants, 2016-2019</i>	145
10.1 Pengeluaran Perkapita Sebulan Menurut Kelompok Makanan (%), 2019 <i>Monthly Expenditure Per Capita by Food Comodity (%), 2019</i>	165
10.2 Pengeluaran Perkapita Sebulan Menurut Golongan Pengeluaran (%), 2019 <i>Monthly Expenditure Per Capita by Spending Group (%), 2019</i>	166
12.1 PDRB Atas Dasar Harga Berlaku Menurut Lapangan Usaha (Juta Rupiah), 2015-2019 <i>GRDP at Current Market Prices by Industry(Million Rupiahs), 2019</i>	182
12.2 Pertumbuhan Ekonomi (%), 2015-2019 <i>Economic Growth (%), 2015-2019</i>	183
13.1 Laju Pertumbuhan Ekonomi Menurut Kabupaten/Kota (%), 2015-2019 <i>Economic Growth by Regency/Municipality (%), 2015-2019</i>	200
13.2 Indeks Pembagunan Manusia Menurut Kabupaten/Kota (%), 2017-2019 <i>Human Development Index by Regency/Municipality (%), 2017-2019</i>	201

PENJELASAN UMUM/EXPLANATORY NOTES

Tanda-tanda, satuan-satuan, dan lain-lainnya yang digunakan dalam publikasi ini adalah sebagai berikut:

Symbols, measurement units, and acronyms which are used in this publication, are as follows:

1. TANDA-TANDA/SYMBOLS

Data tidak tersedia/Data not available	: ...
Tidak ada atau nol /Null or zero	: -
Data dapat diabaikan/Data negligible	: 0
Tanda decimal/Decimal point	: ,
Data tidak dapat ditampilkan/Not applicable	: NA
Angka estimasi/Estimated figures	: e
Angka diperbaiki/Revised figures	: r
Angka sementara/Preliminary figures	: x
Angka sangat sementara/Very preliminary figures	: xx
Angka sangat sangat sementara/Very very preliminary figures	: xxx

2. SATUAN/UNITS

barel/barrel	: 158,99 liter/litres = 1/6,2898 m ³
hektar (ha)/hectare (ha)	: 10 000 m ²
kilometer (km)/kilometres (km)	: 1 000 meter/meters (m)
knot/knot	: 1,8523 km/jam (km/hour)
kuintal/quintal	: 100 kg
KWh	: 1 000 Watt hour
MWh	: 1 000 KWh
liter (untuk beras)/litre (for rice)	: 0,80 kg
MMSCF	: 1/35,3 m ³
metrik ton (m.ton)/metric ton (m. ton)	: 0,98421 long ton = 1 000 kg
ons/ounce	: 28,31 gram/grams
ton	: 1 000 kg

Satuan lain: buah, dus, butir, helai/lembar, kaleng, batang, pulsa, ton kilometer (ton-km), jam, menit, persen (%).

Other units: unit, pack, pieces, sheet, tin, pulse, ton-kilometres(ton-km), hour, minute, percent (%).

Perbedaan angka di belakang koma disebabkan oleh pembulatan angka.
The difference in decimal numbers is caused by rounding.

DAFTAR SINGKATAN/ LIST OF ABBREVIATIONS

SI	: Stasiun Iklim
SIMPK	: Stasiun Meteorologi Pertanian Khusus
t.t	: Tempat tidur
BCG	: Bacillus Calmette Guerin
DPT	: Difteri, Pertusis, Tetanus
TT	: Tetanus Toxoid
IOT	: Industri Obat Tradisional/ <i>Traditional Medicine Industry</i>
IKOT	: Industri Kecil Obat Tradisional/ <i>Traditional Medicine Small</i>
Alkes	: Alat kesehatan/ <i>Health Kits</i>
PKRT	: Perbekalan Kesehatan Rumah tangga/ <i>Household Health Logistics</i>
Kompl	: Komplemen/ <i>Complement</i>
IRTP	: Industri Pangan Produksi Rumah Tangga/ <i>Foods Home Industry</i>
PBF	: Pedagang Besar Farmasi/ <i>Pharmacy Whole-seller</i>
GFK	: Gudang Farmasi Kab/Kota/ <i>Regency/Municipality Pharmacy Warehouse</i>
RB	: Rumah Bersalin/ <i>Delivery House</i>
Pustu	: Puskesmas pembantu/ <i>Auxiliary Public Health Center</i>
BP	: Balai Pengobatan/ <i>Polyclinic</i>
TPS	: Tempat Pembuangan Sementara / <i>landfill</i>
Jamkesmas	: Jaminan kesehatan masyarakat miskin/ <i>Poor public health insurance</i>
PJKMU	: Program Jaminan Kesehatan Masyarakat Umum
SIUP	: Surat Ijin Usaha Perdagangan/ <i>Trading Permission Letter</i>
TDP	: Tanda Daftar Perusahaan/ <i>Company Registration Identity</i>
API	: Angka Pengenal Importir/ <i>Importer's Identity Number</i>

Statistik Kunci, 2017–2019 Key Statistics, 2017–2019

Rincian/Description	Satuan/Unit	2017	2018	2019
(1)	(2)	(3)	(4)	(5)
SOSIAL/SOCIAL				
Penduduk ¹ /Population ¹	juta/million	261,9	265,0	265,0
Laju Pertumbuhan Penduduk ¹ /Population Growth ¹	%	1,23	1,19	1,19
Angka Harapan Hidup ^{1-e} /Life Expectancy Rate ¹	tahun/years	71,1	71,2	71,2
Angka Melek Huruf Usia 15+/Literacy Rate Aged 15+	%	95,5	95,7	95,7
Tingkat Partisipasi Angkatan Kerja -TPAK ^{2,3} Labour Force Participation Rate-LFPR ^{2,3}	%	66,7	67,3	67,3
Tingkat Pengangguran Terbuka-TPT ² Unemployment Rate-UR ²	%	5,5 ⁴	5,3 ⁴	5,3 ⁴
Penduduk Miskin ⁵ /Poor People ⁴	juta/million	27,8	25,9	25,9
Persentase Penduduk Miskin ⁴ Percentage of Poor People ⁴	%	10,6	9,8	9,8
Indeks Pembangunan Manusia-IPM ⁵ Human Development Index ⁵	–	70,8	71,4	71,4
EKONOMI/ECONOMIC				
Produk Domestik Regional Bruto (PDRB) Harga Berlaku ⁶ Gross Regional Domestic Bruto (GRDP) at Current Price ⁶	triliun rupiah trillion rupiahs	13 587,2 ^x	14 837,4 ^{xx}	14 837,4 ^{xx}
Laju Pertumbuhan Ekonomi ⁸ /Economic Growth ⁷	%	5,1 ^x	5,2 ^{xx}	5,2 ^{xx}
PDRB Per Kapita Harga Berlaku ^{6,8} Per Capita of GRDP at Current Price ^{6,8}	juta rupiah million rupiahs	51,9 ^x	56,0 ^{xx}	56,0 ^{xx}

- Catatan/Notes: ¹ Hasil proyeksi penduduk Indonesia 2010–2035 (pertengahan tahun/Juni)/The result of Indonesia population prjection 2010–2035 (mid year/June)
- ² Kondisi Agustus/Condition at August
- ³ Menggunakan penimbang hasil proyeksi penduduk tahun 2010–2035/Weighted by the 2010–2035 population projection
- ⁴ Kondisi Maret/Condition at March
- ⁵ Sejak tahun 2010, IPM dihitung dengan metode baru. Komponen IPM metode baru adalah angka harapan hidup saat lahir, harapan lama sekolah, rata-rata lama sekolah, dan pengeluaran per kapita/Since 2010, HDI was calculated using new method. New HDI component are life expectancy at birth, expected years of schooling, means years of schooling, and expenditure per capita
- ⁶ Mulai tahun 2010 mengadopsi System of National Account 2008 (SNA 2008)/Since 2010 is in line with System of National Account 2008 (SNA 2008)
- ⁷ Menggunakan tahun dasar 2010 (2010=100)/Using 2010 base year (2010=100)
- ⁸ Menggunakan proyeksi penduduk berdasarkan hasil SP2010/Using population projection based on SP2010



BAB 1
GEOGRAFI DAN
IKLIM

Geogrpahy and Climate

PENJELASAN TEKNIS

1. Secara astronomis, Bolaang Mongondow Selatan terletak antara 00°22' 54,2" LU dan 123°28' 59,2" BT.
2. Berdasarkan posisi geografisnya, Kabupaten Bolaang Mongondow Selatan memiliki batas-batas: Utara – Kabupateng Mongondow Utara; Selatan – Teluk Tomini; Barat – Provinsi Gorontalo; Timur – Kabupaten Bolaang Mongondow Timur.
3. Bolaang Mongondow Selatan terdiri dari 7 kecamatan.

TECHNICAL NOTES

1. *Astronomically, Bolaang Mongondow Selatan is located between 00 25 "54,2" LU dan 123028 "54,2" BT.*
2. *In terms of geographic position, Bolaang Mongondow Selatan Regency has boundaries as follows: North – Bolaang Mongondow Utara Regency; South – Bay of Tomini; West – Gorontalo Province; East – Bolaang Mongondow Timur Regency.*
3. *Bolaang Mongondow Selatan has 7 subdistricts.*

ULASAN**GEOGRAFI**

Bolaang Mongondow Selatan merupakan bagian dari Sulawesi Utara dengan luas wilayah mencapai 1.932,30 km². Bolaang Mongondow Selatan menjadi salah satu wilayah terluar Sulawesi Utara karena berbatasan langsung dengan Gorontalo. Tahun 2017, wilayahnya terbagi dalam 7 kecamatan dan kecamatan Posigadan adalah wilayah terluas yang mencapai 27,72 persen dari total luas wilayah. Secara geografis, Bolaang Mongondow Selatan berbatasan langsung dengan laut Maluku dan secara astronomis, terletak pada posisi 00 25 "542" LU dan 123028 "54,2" BT.

Jarak antara Ibukota Kabupaten ke Daerah Kecamatan:

1. Molibagu - Posigadan : 70 km.
2. Molibagu - Tomini : 43 km
3. Molibagu - Bolaang Uki : 0 km.
4. Molibagu - Helumo : 23 km.
5. Molibagu - Pinolosian : 17 km.
6. Molibagu - Pin Tengah : 37 km.
7. Molibagu - Pin Timur : 68 km.

DESCRIPTION**GEOGRAPHY**

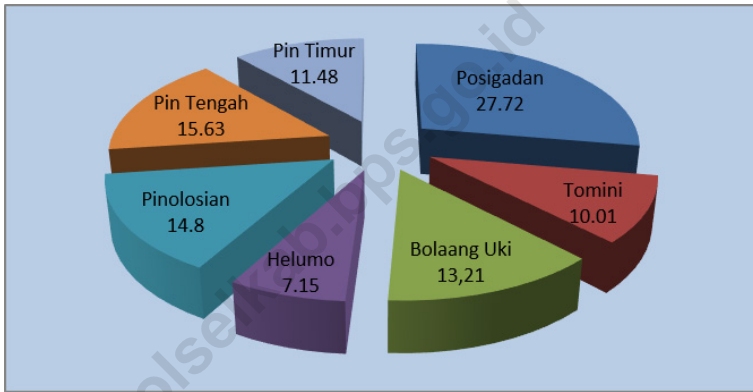
Bolaang Mongondow Selatan is part of Sulawesi Utara with its area reached 1.932,30 km². Bolaang Mongondow Selatan is one of border area because it border with Gorontalo. In 2017, it devied into 7 subdistrict and Posigadan is the largest subdistrict with its area reached 27,72 percent of total. Geograpically, Bolaang Mongondow Selatanborder with Maluku Sea and astronomically it is located between 00 25 "542" LU dan 123028 "54,2" BT.

Distance between Regency Capital to Subdistrict:

1. *Molibagu - Posigadan : 70 kms*
2. *Molibagu - Tomini : 43 kms*
3. *Molibagu - Bolaang Uki : 0 km*
4. *Molibagu - Helumo : 23 kms*
5. *Molibagu - Pinolosian : 17 kms*
6. *Molibagu - Pin Tengah : 37 kms*
7. *Molibagu - Pin Timur : 68 kms*

Gambar
Figures 1.1

Luas Daerah menurut Kecamatan (%), 2019
Area of Subdistrict (%), 2019



Sumber/Source : Berdasarkan Peraturan Menteri Dalam Negeri No. 66 Tahun 2011 tanggal 28 Desember 2011
Based on Minister Of Home Affairs Regulation No 66/2011, December 28,2011

1.1 KEADAAN GEOGRAFI GEOGRAPHY CONDITION

Tabel 1.1.1 **Luas Daerah dan Jumlah Pulau Menurut Kecamatan 2019**
Table 1.1.1 **Total Area and Number of Islands by Subdistrict, 2019**

Kecamatan <i>Subdistrict</i>	Ibukota Kecamatan <i>Capital of Subdistrict</i>	Luas <i>Total Area</i> (km ² /sq.km)
(1)	(2)	(3)
Posigadan	Momalia	535,64
Tomini	Milangodaa	193,36
Bolaang Uki	Molibagu	255,21
Helumo	Duminanga	138,22
Pinolosian	Pinolosian	285,93
Pinolosian Tengah	Adow	302,07
Pinolosian Timur	Dumagin B	221,87
Bolaang Mongondow Selatan	Bolaang Uki	1 932,30

Lanjutan Tabel/*Continued Table 1.1.1*

Kecamatan Subdistrict	Persentase terhadap Luas Kabupaten Percentage to Regency Area	Jumlah Pulau Number of Islands
(1)	(4)	(5)
Posigadan	27,72	-
Tomini	10,01	-
Bolaang Uki	13,21	-
Helumo	7,15	-
Pinolosian	14,80	-
Pinolosian Tengah	15,63	-
Pinolosian Timur	11,48	5
Bolaang Mongondow Selatan	100	5

Catatan/Note: ...

Sumber/Source: Bagian Tata Pemerintahan Kab. Bolaang Mongondow Selatan/ *Government Department of Bolaang Mongondow Selatan Regency*

Tabel
Table 1.1.2

Tinggi Wilayah dan Jarak ke Ibukota Kabupaten Menurut Kecamatan di Kabupaten Bolaang Mongondow Selatan, 2019
Altitude and Distance to the Capital of Regency by Subdistrict in Bolaang Mongondow Selatan Regency, 2019

Kecamatan <i>Subdistrict</i>	Tinggi Wilayah (mdpl) <i>Altitude (m a.s.l)</i>	Jarak ke Ibukota Kabupaten <i>Distance to the Capital of Regency</i>
(1)	(2)	(3)
Posigadan	Momalia	5
Tomini	Milangodaa	3
Bolaang Uki	Molibagu	5
Helumo	Duminanga	12
Pinolosian	Pinolosian	5
Pinolosian Tengah	Adow	7
Pinolosian Timur	Dumagin B	5
Bolaang Mongondow Selatan	Bolaang Uki	5

Catatan/Note: ...

Sumber/Source: Bagian Tata Pemerintahan Kab. Bolaang Mongondow Selatan/ Government Department of Bolaang Mongondow Selatan Regency

1.2 KEADAAN IKLIM CLIMATE CONDITION

Tabel 1.2.1 Pengamatan Unsur Iklim Menurut Bulan di Stasiun
Table 1.2.1 Klimatologi Minahasa Utara, 2019
*Observation of Climate Elements By Months at Minahasa
Utara Climatology Station, 2019*

Bulan Month	Suhu/Temperature (°C)			Kelembaban/Humidity (%)		
	Minimum	Rata-rata Average	Maksimum Maximum	Minimum	Rata-rata Average	Maksimum Maximum
(1)	(2)	(3)	(4)	(5)	(6)	(7)
Januari/January	*	*	*	*	*	*
Februari/February	*	*	*	*	*	*
Maret/March	*	*	*	*	*	*
April/April	*	*	*	*	*	*
Mei/May	*	*	*	*	*	*
Juni/June	*	*	*	*	*	*
Juli/July	*	*	*	*	*	*
Agustus/August	*	*	*	*	*	*
September/September	*	*	*	*	*	*
Oktober/October	*	*	*	*	*	*
November/November	*	*	*	*	*	*
Desember/December	*	*	*	*	*	*

Lanjutan Tabel/*Continued Table 1.2.1*

Bulan <i>Month</i>	Kecepatan Angin (m/det) <i>Wind Velocity (m/sec)</i>			Tekanan Udara/ <i>Atmospheric Pressure</i> (mb)		
	Minimum	Rata-rata <i>Average</i>	Maksimum <i>Maximum</i>	Minimum	Rata-rata <i>Average</i>	Maksimum <i>Maximum</i>
(1)	(8)	(9)	(10)	(11)	(12)	(13)
Januari/ <i>January</i>	*	*	*	*	*	*
Februari/ <i>February</i>	*	*	*	*	*	*
Maret/ <i>March</i>	*	*	*	*	*	*
April/ <i>April</i>	*	*	*	*	*	*
Mei/ <i>May</i>	*	*	*	*	*	*
Juni/ <i>June</i>	*	*	*	*	*	*
Juli/ <i>July</i>	*	*	*	*	*	*
Agustus/ <i>August</i>	*	*	*	*	*	*
September/ <i>September</i>	*	*	*	*	*	*
Oktober/ <i>October</i>	*	*	*	*	*	*
November/ <i>November</i>	*	*	*	*	*	*
Desember/ <i>December</i>	*	*	*	*	*	*

Lanjutan Tabel/*Continued Table 1.2.1*

Bulan Month	Jumlah Curah Hujan Number of Precipitation (mm)	Jumlah Hari Hujan (hari) Number of Rainy Days (day)	Penyinaran Matahari Duration of Sunshine (%)
(1)	(14)	(15)	(16)
Januari/January	157	13	*
Februari/February	4	1	*
Maret/March	37	8	*
April/April	72	7	*
Mei/May	307	17	*
Juni/June	518	18	*
Juli/July	344	22	*
Agustus/August	117	5	*
September/September	39	6	*
Oktober/October	248	10	*
November/November	0	1	*
Desember/December	84	5	*

Catatan/Note: *Data Tidak Tersedia

Sumber/Source: Stasiun Klimatologi Mnahasa Utara/*Climatology Station of Minahasa Utara*



BAB 2

PEMERINTAHAN

Government

PENJELASAN TEKNIS

1. Anggota Dewan Perwakilan Rakyat Daerah (DPRD) dipilih melalui pemilihan umum (pemilu) dan dilantik dalam masa jabatan lima tahun.
2. Susunan pemerintahan Republik Indonesia periode 2014–2019 terdiri dari presiden, wakil presiden, lembaga tinggi negara, kementerian, setingkat menteri, dan Lembaga Pemerintahan Non Kementerian (LPNK).
3. Lembaga tinggi negara terdiri dari Majelis Permusyawaratan Rakyat (MPR), Dewan Perwakilan Rakyat (DPR), Badan Pemeriksa Keuangan (BPK), dan Mahkamah Agung (MA), Dewan Perwakilan Daerah (DPD), Mahkamah Konstitusi (MK), dan Komisi Yudisial (KY).
4. Kementerian terdiri dari kementerian koordinator dan kementerian.
5. Kementerian koordinator terdiri dari bidang politik, hukum, dan keamanan (Polhukam), bidang perekonomian, bidang pembangunan manusia dan kebudayaan, dan bidang kemaritiman.

TECHNICAL NOTES

1. *Regional House of Representatives (DPRD) members are elected through a general election and appointed for a five-years membership.*
2. *The government structure of the Republic of Indonesia period 2009–2014 consists of president, vice president, state supreme agencies, ministries, ministerial level institutions, and non-ministerial institutions.*
3. *State supreme agencies consist of The People's Consultative Assembly, The House of Representative, The Audit Board of the Republic of Indonesia, Supreme Court, Local Councils, Constitutional Court, and Judicial Commission.*
4. *Ministries consist of coordinating ministry and departmental ministry.*
5. *Coordinating ministries consist of Coordinating Ministry for Political, Legal, and Security Affairs, Coordinating Ministry for the Economy, Coordinating Ministry for Maritime Affairs, and Coordinating Ministry for Human Development*

ULASAN

1. Secara administrasi, Kabupaten Bolaang Mongondow Selatan pada tahun 2019 terbagi kedalam 7 kecamatan dan 81 desa.

2. Kecamatan dengan jumlah desa terbanyak adalah Kecamatan Bolaang Uki yang terdiri dari 17 desa, sedangkan kecamatan dengan jumlah desa paling sedikit adalah Kecamatan Tomini yang hanya terdiri dari 7 desa.

3. Jumlah anggota legislatif yang duduk di kursi DPRD sebanyak 20 orang. Partai dengan jumlah kursi terbanyak adalah PDIP dengan total 11 kursi yang dipegang oleh 9 anggota dewan laki-laki dan 2 orang anggota dewan perempuan.

4. Sekitar 56,15 persen PNS Daerah berpendidikan Tingkat Sarjana/Doktor/Ph.D. Namun masih ada sekitar 0,38 persen (7 orang) yang berpendidikan SD kebawah.

DESCRIPTION

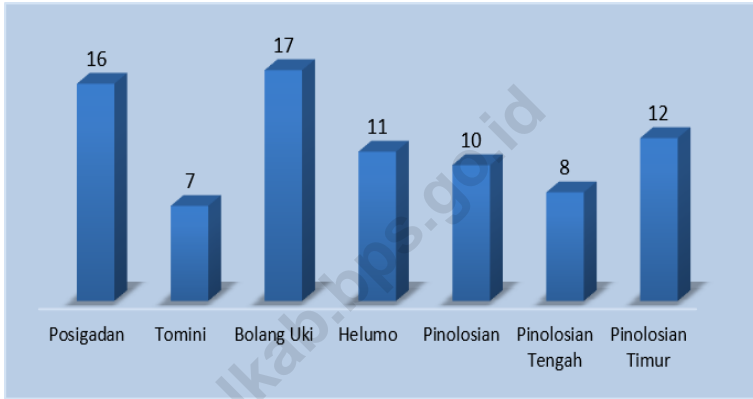
1. *Administratively, Bolaang Mongondow Selatan Regency in 2019 was divided into 7 Subdistricts and 81 village.*

2. *District with the highest number of village was Bolaang Uki Subdistrict, consist of 17 villages, while the lowest one was Tomini Subdistrict which only consists of 7 villages.*

3. *The number of legislators who in parliament as many as 20 people. Party which has the biggest number of representatives is PDIP with total 11 representatives who 9 of them are man and 2 of them are woman.*

4. *About 56,15 percent of total number regional civil servants were educated in University Graduates. Unfortunately, there are about 0,38 percent of total number regional civil servants who were educated only primary school or less.*

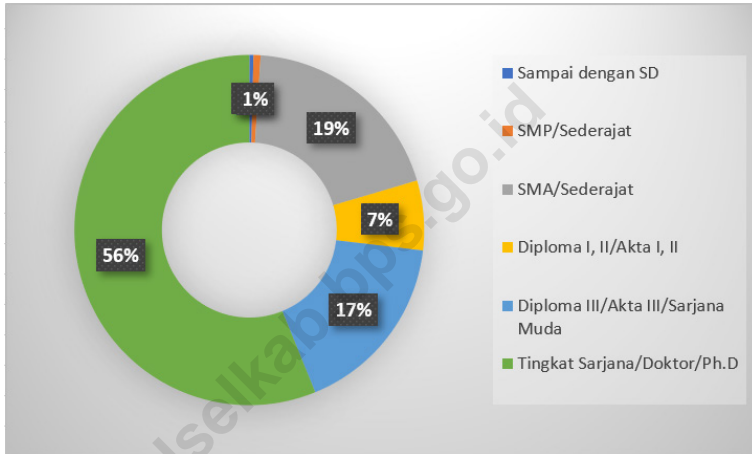
Gambar 2.1 Jumlah Desa Menurut Kecamatan, 2019
Figures **2.1** **Number of Rural by Subdistrict, 2019**



Sumber/Source : Berdasarkan Peraturan Menteri Dalam Negeri No. 66 Tahun 2011 tanggal 28 Desember 2011
Based on Minister Of Home Affairs Regulation No 66/2011, December 28,2011

Gambar 2.2
Figures

Jumlah ASN Menurut Jenis Pendidikan (%), 2019
Number of Civil Servants by Education (%), 2019



Sumber/Source : Badan Kepegawaian dan Pengembangan Sumber Daya Manusia Kab. Bolaang Mongondow Selatan/ Regional Personnel and Human Capital Training Board of Bolaang Mongondow Selatan Regency

2.1 WILAYAH ADMINISTRATIF ADMINISTRATIVE AREA

Tabel 2.1.1 Jumlah Desa¹/Kelurahan Menurut Kecamatan di Kabupaten Bolaang Mongondow Selatan, 2015–2019
Table 2.1.1 Number of Villages¹/Kelurahan by Subdistrict in Bolaang Mongondow Selatan Regency, 2015–2019

Kecamatan Subdistrict	2015	2016	2017	2018	2019
(1)	(2)	(3)	(4)	(5)	(6)
Posigadan	16	16	16	16	16
Tomini	7	7	7	7	7
Bolaang Uki	17	17	17	17	17
Helumo	11	11	11	11	11
Pinolosian	10	10	10	10	10
Pinolosian Tengah	8	8	8	8	8
Pinolosian Timur	12	12	12	12	12
Bolaang Mongondow Selatan	81	81	81	81	81

Catatan/Note: ¹Termasuk Unit Permukiman Transmigrasi (UPT)/Include Transmigration Settlement Unit
Sumber/Source: Peraturan Kepala Badan Pusat Statistik Nomor 1 Tahun 2020 Tanggal 5 Februari 2020 tentang Perubahan Atas Peraturan Kepala Badan Pusat Statistik Nomor 3 Tahun 2019 tentang Kode dan Nama Wilayah Kerja Statistik Tahun 2019/Chief Statistician Regulation Number 1/2020, February 5 2020, as a revision of Chief Statistician Regulation Number 3 of 2019 on Code and Name of Regional Level of Data Collection.

2.2 DEWAN PERWAKILAN RAKYAT DAERAH REGIONAL HOUSE OF REPRESENTATIVE

Tabel 2.2.1 Jumlah Anggota Dewan Perwakilan Rakyat Daerah Menurut Partai Politik dan Jenis Kelamin di Kabupaten Bolaang Mongondow Selatan, 2019
Number of Regional House of Representatives's Members by Political Parties and Sex in Bolaang Mongondow Selatan Regency, 2019

Partai Politik <i>Political Parties</i>	Laki-laki <i>Male</i>	Perempuan <i>Female</i>	Jumlah <i>Total</i>
(1)	(2)	(3)	(4)
PDI Perjuangan	9	2	11
Golkar	1	1	2
Nasional Demokrat (NASDEM)	2	0	2
Partai Amanat Nasional (PAN)	2	0	2
Partai Kebangkitan Bangsa (PKB)	0	1	1
Partai Persatuan Indonesia (PERINDO)	1	0	1
Partai Gerindra	1	0	1
Bolaang Mongondow Selatan	16	4	20

Catatan/Note: ...

Sumber/Source: DPRD Kabupaten Bolaang Mongondow Selatan/Regional House of Representatives of Bolaang Mongondow Selatan Regency

2.3 SUMBER DAYA MANUSIA HUMAN RESOURCES

Tabel 2.3.1 Jumlah Pegawai Negeri Sipil Menurut Jabatan dan Jenis Kelamin di Kabupaten Bolaang Mongondow Selatan, Desember 2018 dan Desember 2019
Number of Civil Servants by Occupation and Sex in Bolaang Mongondow Selatan Regency, December 2018 dan December 2019

Jabatan <i>Occupation</i>	2018		Jumlah <i>Total</i>
	Laki-laki <i>Male</i>	Perempuan <i>Female</i>	
(1)	(2)	(3)	(4)
Fungsional Tertentu <i>Specific Functional</i>	271	611	882
Fungsional Umum <i>Staf General Functional</i>	131	176	307
Struktural/Structural	-	-	-
Eselon V/5th Echelon	-	-	-
Eselon IV/4th Echelon	172	140	312
Eselon III/3rd Echelon	86	36	122
Eselon II/2nd Echelon	28	3	31
Eselon I/1st Echelon	-	-	-
Jumlah/Total	688	966	1654

Lanjutan Tabel/*Continued Table 2.3.1*

Jabatan <i>Occupation</i>	2019		Jumlah <i>Total</i>
	Laki-laki <i>Male</i>	Perempuan <i>Female</i>	
(1)	(5)	(6)	(7)
Fungsional Tertentu <i>Specific Functional</i>	331	730	1061
Fungsional Umum <i>Staf General Functional</i>	135	162	297
Struktural/Structural	-	-	0
Eselon V/5th Echelon	-	-	0
Eselon IV/4th Echelon	160	150	310
Eselon III/3rd Echelon	87	35	122
Eselon II/2nd Echelon	26	4	30
Eselon I/1st Echelon	-	-	0
Jumlah/Total	739	1081	1820

Catatan/*Note*: ...Sumber/*Source*: Badan Kepegawaian dan Pengembangan Sumber Daya Manusia Kab. Bolaang Mongondow Selatan/ *Regional Personnel and Human Capital Training Board of Bolaang Mongondow Selatan Regency*

Tabel
Table 2.3.2

Jumlah Pegawai Negeri Sipil Menurut Tingkat Pendidikan dan Jenis Kelamin di Kabupaten Bolaang Mongondow Selatan, Desember 2018 dan Desember 2019
Number of Civil Servants by Educational Level and Sex in Bolaang Mongondow Selatan Regency, December 2018 and December 2019

Tingkat Pendidikan <i>Educational Level</i>	2018		
	Laki-laki <i>Male</i>	Perempuan <i>Female</i>	Jumlah <i>Total</i>
(1)	(2)	(3)	(4)
Sampai dengan SD <i>Up to Primary School</i>	6	1	7
SMP/Sederajat <i>General Vocational Junior High School</i>	10	4	14
SMA/Sederajat <i>General/Vocational Senior High School</i>	179	207	386
Diploma I, II/Akta I, II <i>Diploma I, II/Akta I, II</i>	51	96	147
Diploma III/Akta III/Sarjana Muda <i>Diploma III/Akta III/Bachelor</i>	83	196	279
Tingkat Sarjana/Doktor/Ph.D <i>University Graduates</i>	359	462	821
Jumlah/Total	688	966	1654

Lanjutan Tabel/*Continued Table 2.3.2*

Tingkat Pendidikan <i>Educational Level</i>	2019		
	Laki-laki <i>Male</i>	Perempuan <i>Female</i>	Jumlah <i>Total</i>
(1)	(2)	(3)	(4)
Sampai dengan SD <i>Up to Primary School</i>	6	1	7
SMP/Sederajat <i>General Vocational Junior High School</i>	10	2	12
SMA/Sederajat <i>General/Vocational Senior High School</i>	164	189	353
Diploma I, II/Akta I, II <i>Diploma I, II/Akta I, II</i>	47	70	117
Diploma III/Akta III/Sarjana Muda <i>Diploma III/Akta III/Bachelor</i>	91	218	309
Tingkat Sarjana/Doktor/Ph.D <i>University Graduates</i>	421	601	1022
Jumlah/Total	739	1081	1820

Catatan/Note: ...

Sumber/Source: Badan Kepegawaian dan Pengembangan Sumber Daya Manusia Kab. Bolaang Mongondow Selatan/ *Regional Personnel and Human Capital Training Board of Bolaang Mongondow Selatan Regency*

Tabel
Table 2.3.3

**Jumlah Pegawai Negeri Sipil Menurut Tingkat
Kepangkatan dan Jenis Kelamin di Kabupaten Bolaang
Mongondow Selatan, Desember 2018 dan Desember 2019**
*Number of Civil Servants by Hierarchy and Sex in Bolaang
Mongondow Selatan Regency, December 2018 and
December 2019*

Pangkat/Golongan/Ruang <i>Hierarchy</i>	2018		
	Laki-laki <i>Male</i>	Perempuan <i>Female</i>	Jumlah <i>Total</i>
(1)	(2)	(3)	(4)
1. I/A (Juru Muda)	-	-	-
2. I/B (Juru Muda Tingkat I)	1	1	2
3. I/C (Juru)	2	-	2
4. I/D (Juru Tingkat I)	2	1	3
Golongan I/Range I	5	2	7
5. II/A (Pengatur Muda)	31	67	98
6. II/B (Pengatur Muda Tingkat I)	48	63	111
7. II/C (Pengatur)	59	53	112
8. II/D (Pengatur Tingkat I)	52	79	131
Golongan II/Range II	190	262	452
9. III/A (Penata Muda)	85	147	232
10. III/B (Penata Muda Tingkat I)	72	214	286
11. III/C (Penata)	128	175	303
12. III/D (Penata Tingkat I)	88	71	159
Golongan III/Range III	373	607	980
13. IV/A (Pembina)	71	69	140
14. IV/B (Pembina Tingkat I)	38	25	63
15. IV/C (Pembina Utama Muda)	11	1	12
16. IV/D (Pembina Utama Madya)	-	-	-
17. IV/E (Pembina Utama)	-	-	-
Golongan IV/Range IV	120	95	215
Jumlah/Total	688	966	1654

Lanjutan Tabel/*Continued Table 2.3.3*

Pangkat/Golongan/Ruang <i>Hierarchy</i>	2019		
	Laki-laki <i>Male</i>	Perempuan <i>Female</i>	Jumlah <i>Total</i>
(1)	(5)	(6)	(7)
1. I/A (Juru Muda)	-	-	-
2. I/B (Juru Muda Tingkat I)	-	1	1
3. I/C (Juru)	2	-	2
4. I/D (Juru Tingkat I)	2	-	2
Golongan I/Range I	4	1	-
5. II/A (Pengatur Muda)	10	3	13
6. II/B (Pengatur Muda Tingkat I)	40	94	134
7. II/C (Pengatur)	76	69	145
8. II/D (Pengatur Tingkat I)	39	39	78
Golongan II/Range II	165	205	-
9. III/A (Penata Muda)	135	259	394
10. III/B (Penata Muda Tingkat I)	88	180	268
11. III/C (Penata)	98	181	279
12. III/D (Penata Tingkat I)	127	158	285
Golongan III/Range III	448	778	-
13. IV/A (Pembina)	66	63	129
14. IV/B (Pembina Tingkat I)	47	31	78
15. IV/C (Pembina Utama Muda)	9	3	12
16. IV/D (Pembina Utama Madya)	-	-	-
17. IV/E (Pembina Utama)	-	-	-
Golongan IV/Range IV	122	97	-
Jumlah/Total	739	1081	1820

Catatan/Note: ...

Sumber/Source: Badan Kepegawaian dan Pengembangan Sumber Daya Manusia Kab. Bolaang Mongondow Selatan/ *Regional Personnel and Human Capital Training Board of Bolaang Mongondow Selatan Regency*

2.4 KEUANGAN PEMERINTAH GOVERNMENT FINANCE

Tabel 2.4.1 Realisasi Pendapatan Pemerintah Kabupaten Bolaang Mongondow Selatan Menurut Jenis Pendapatan (ribu rupiah), 2016–2019
Actual Bolaang Mongondow Selatan Regency Government Revenues by Kind of Revenues (thousand rupiahs), 2016–2019

Jenis Pendapatan/Kind of Revenues	2016	2017
(1)	(2)	(3)
1. Pendapatan Asli Daerah (PAD)/Regional Revenue		23 707 801,60
1.1 Pajak Daerah/Regional Tax		4 669 445,52
1.2 Retribusi Daerah/Regional Retribution		798 905,78
1.3 Hasil Perusahaan Milik Daerah dan Pengelolaan Kekayaan Daerah yang Dipisahkan/Regional-Owned Company Revenue and Separated Management of Regional Wealth		336 058,66
1.4 Lain-lain PAD yang Sah/Other Regional Revenue		17 903 391,64
2. Dana Perimbangan/Balance Funds		492 607 526,63
2.1 Bagi Hasil Pajak/Tax Sharing Revenue		7 208 583,56
2.2 Bagi Hasil Bukan Pajak/Sumber Daya Alam/Non-Tax Sharing Revenue/Natural Resources		9 152 830,63
2.3 Dana Alokasi Umum/General Allocation Fund		348 334 434,00
2.4 Dana Alokasi Khusus/Special Allocation Fund		127 911 678,44
3. Lain-lain Pendapatan yang Sah/Other Revenue		83 048 382,60
3.1 Pendapatan Hibah/Grant		-
3.2 Dana Darurat/Emergency Fund		-
3.3 Dana Bagi Hasil Pajak dari Provinsi dan Pemerintah Daerah Lainnya/Tax Sharing Revenue from Provincial and Other Regional Governments		11 419 585,60
3.4 Dana Penyesuaian dan Otonomi Daerah/Regional Adjustment and Autonomy Fund		71 628 797,00
3.5 Bantuan Keuangan dari Provinsi atau Pemerintah Daerah Lainnya/Financial Assistance from Provincial or Other Regional Governments		-
3.6 Lainnya/Others		-
Jumlah/Total		

Lanjutan Tabel/*Continued Table 2.4.1*

Jenis Pendapatan/Kind of Revenues	2018	2019
(1)	(4)	(5)
1. Pendapatan Asli Daerah (PAD)/Regional Revenue	17 840 935	18 049 669,25
1.1 Pajak Daerah/Regional Tax	4 623 215	5 542 813,86
1.2 Retribusi Daerah/Regional Retribution	717 393	736 884,31
1.3 Hasil Perusahaan Milik Daerah dan Pengelolaan Kekayaan Daerah yang Dipisahkan/Regional-Owned Company Revenue and Separated Management of Regional Wealth	526 605	626 846,73
1.4 Lain-lain PAD yang Sah/Other Regional Revenue	11 937 720	11 143 164,34
2. Dana Perimbangan/Balance Funds	482 374 768	477 544 028,39
2.1 Bagi Hasil Pajak/Tax Sharing Revenue	8 612 051	8 148 848,23
2.2 Bagi Hasil Bukan Pajak/Sumber Daya Alam/Non-Tax Sharing Revenue/Natural Resources	16 806 459	18 949 338,82
2.3 Dana Alokasi Umum/General Allocation Fund	349 643 086	364 595 503,00
2.4 Dana Alokasi Khusus/Special Allocation Fund	107 313 171	85 850 338,35
3. Lain-lain Pendapatan yang Sah/Other Revenue	90 833 906	93 506 523 625,00
3.1 Pendapatan Hibah/Grant	8 947 560	10 722 640,00
3.2 Dana Darurat/Emergency Fund	-	-
3.3 Dana Bagi Hasil Pajak dari Provinsi dan Pemerintah Daerah Lainnya/Tax Sharing Revenue from Provincial and Other Regional Governments	13 496 490	14 031 200,63
3.4 Dana Penyesuaian dan Otonomi Daerah/Regional Adjustment and Autonomy Fund	67 560 601	-
3.5 Bantuan Keuangan dari Provinsi atau Pemerintah Daerah Lainnya/Financial Assistance from Provincial or Other Regional Governments	829 255	-
3.6 Lainnya/Others	-	68 752 683,00
Jumlah/Total	591 049 611	589 100 221,27

Catatan/Note: ...

Sumber/Source: Dinas Pendapatan, Pengelolaan Keuangan dan Aset Daerah Kabupaten Bolaang Mongondow Selatan/ *Financial Services of Bolaang Mongondow Selatan Regency*

Tabel
Table 2.4.2

**Realisasi Belanja Pemerintah Kabupaten Bolaang
Mongondow Selatan Menurut Jenis Belanja (ribu rupiah),
2016–2019**
**Actual Bolaang Mogondow Selatan Regency Government
Expenditures by Kind of Expenditures (thousand rupiahs),
2016–2019**

Jenis Pendapatan Kind of Revenues	2016	2017
(1)	(2)	(3)
1. Belanja Tidak Langsung/Indirect Expenditures		257 017 425,59
1.1 Belanja Pegawai/Personnel Expenditures		150 572 631,17
1.2 Belanja Bunga/Interest Expenditures		-
1.3 Belanja Subsidi/Subsidies Expenditures		-
1.4 Belanja Hibah/Grant Expenditures		1 136 000,00
1.5 Belanja Bantuan Sosial/Social Aid Expenditures		2 736 300,00
1.6 Belanja Bagi Hasil/Sharing Fund Expenditure		651 243,48
1.7 Belanja Bantuan Keuangan/Financial Aids Expenditures		101 046 489,49
1.8 Belanja Tidak Terduga/Unpredicted Expenditures		874 761,45
2. Belanja Langsung/Direct Expenditures		325 388 566,20
2.1 Belanja Pegawai/Personnel Expenditures		9 914 661,92
2.2 Belanja Barang dan Jasa/Goods and Services Expenditures		154 154 755,47
2.3 Belanja Modal/Capital Expenditure		161 319 148,81
Jumlah/Total		382 405 991,79

Lanjutan Tabel/Continued Table 2.4.2

Jenis Pendapatan Kind of Revenues	2018	2019
(1)	(4)	(5)
1. Belanja Tidak Langsung/Indirect Expenditures	266 761 225	281 060 058,23
1.1 Belanja Pegawai/Personnel Expenditures	159 063 936	168 076 757,79
1.2 Belanja Bunga/Interest Expenditures	-	-
1.3 Belanja Subsidi/Subsidies Expenditures	-	-
1.4 Belanja Hibah/Grant Expenditures	4 098 800	1 370 600,00
1.5 Belanja Bantuan Sosial/Social Aid Expenditures	2 896 500	1 846 700,00
1.6 Belanja Bagi Hasil/Sharing Fund Expenditure	641 457	681 965,89
1.7 Belanja Bantuan Keuangan/Financial Aids Expenditures	100 060 531	108 967 031,55
1.8 Belanja Tidak Terduga/Unpredicted Expenditures	-	117 003,00
2. Belanja Langsung/Direct Expenditures	359 574 717	302 326 182,18
2.1 Belanja Pegawai/Personnel Expenditures	11 131 703	8 538 278,50
2.2 Belanja Barang dan Jasa/Goods and Services Expenditures	198 122 185	200 577 306,12
2.3 Belanja Modal/Capital Expenditure	150 320 829	93 210 597,55
Jumlah/Total	626 335 943,64	583 386 240,40

Catatan/Note: ...

Sumber/Source: Dinas Pendapatan, Pengelolaan Keuangan dan Aset Daerah Kabupaten Bolaang Mongondow Selatan/ Financial Services of Bolaang Mongondow Selatan Regency

BAB 3
PENDUDUK DAN
KETENAGAKERJAAN

Population and Employment

PENJELASAN TEKNIS

TECHNICAL NOTES

1. **Penduduk Indonesia** adalah semua orang yang berdomisili di wilayah teritorial Indonesia selama 6 bulan atau lebih dan atau mereka yang berdomisili kurang dari 6 bulan tetapi bertujuan menetap.
2. **Laju pertumbuhan penduduk** adalah angka yang menunjukkan persentase penambahan penduduk dalam jangka waktu tertentu.
3. **Kepadatan penduduk** adalah rasio banyaknya penduduk per kilometer persegi.
4. **Rasio jenis kelamin** adalah perbandingan antara penduduk laki-laki dan penduduk perempuan pada suatu wilayah dan waktu tertentu. Biasanya dinyatakan dengan banyaknya penduduk laki-laki untuk 100 penduduk perempuan.
5. **Distribusi penduduk** adalah pola persebaran penduduk di suatu wilayah, baik berdasarkan batas-batas geografis maupun berdasarkan batas-batas administrasi pemerintahan.
6. **Komposisi penduduk** adalah pola persebaran penduduk menurut karakteristiknya, contoh: penduduk menurut kelompok umur, penduduk menurut jenis kelamin
7. **Penduduk usia kerja** adalah penduduk yang berumur 15 tahun ke atas.

1. ***The population of Indonesia** are all residents of the entire territory of Indonesia who have stayed for six months or longer, and those who intended to stay more than six months even though their length of stay is less than six months.*
2. ***The growth rate of population** is the number that show percentage of population growth within a specified period.*
3. ***Population density** is ratio of population per square kilometer.*
4. ***Sex ratio** is the ratio of males population to females population in a given area and time, usually expressed as the number of males for every 100 females.*
5. ***Population distribution** is the pattern of population distribution in an area, either by geographic boundaries or by government administrative boundaries.*
6. ***Population composition** is the pattern of population distribution by its characteristics, example: population by age group, population by sex*
7. ***Working age population** is persons of 15 years and over.*

8. **Angkatan kerja** adalah penduduk usia kerja (15 tahun ke atas) yang bekerja, punya pekerjaan namun sementara tidak bekerja, dan pengangguran.
9. **Bekerja** adalah kegiatan ekonomi yang dilakukan oleh seseorang dengan maksud memperoleh atau membantu memperoleh pendapatan atau keuntungan dan lamanya bekerja paling sedikit 1 jam secara terus menerus dalam seminggu yang lalu (termasuk pekerja keluarga tanpa upah yang membantu dalam suatu usaha/kegiatan ekonomi).
10. **Jumlah jam kerja seluruhnya** adalah jumlah jam kerja yang digunakan untuk bekerja (tidak termasuk jam kerja istirahat resmi dan jam kerja yang digunakan untuk hal-hal di luar pekerjaan).
11. **Lapangan usaha** adalah bidang kegiatan dari pekerjaan/tempat bekerja di mana seseorang bekerja. Klasifikasi lapangan usaha mengikuti Klasifikasi Baku Lapangan Usaha Indonesia (KBLI) dalam 1 digit.
12. **Status pekerjaan** adalah kedudukan seseorang dalam unit usaha/kegiatan dalam melakukan pekerjaan.
13. **Berusaha sendiri tanpa dibantu orang lain** adalah bekerja atau berusaha dengan menanggung risiko secara ekonomis, yaitu dengan tidak kembalinya ongkos produksi yang telah dikeluarkan dalam rangka usahanya tersebut,

8. **Labor force or economically active** are persons of 15 years and over, who in the previous week were working, temporarily absent from work but having jobs, and unemployment.

9. **Working** is economic activity conducted by a person and intended to earn income by doing work or helping to do work at least one hour continuously during the reference week (including unpaid family worker/s for any economic activity).

10. **Total working hours** is the total hours spent by an employee to perform all jobs (excluding the time used for other activities which are not classified as work).

11. **Industry is field of a person's activity or establishment.** The classification of industries follows the Indonesia Standard Industrial Classification (KBLI) in one digit.

12. **Employment status** is the status of a person at his place of work or establishment where he was employed.

13. **Own-account worker** is a person who works at his own risk without assisted by paid per mount worker or unpaid worker include technical job or skill job.

serta tidak menggunakan pekerja dibayar maupun pekerja tak dibayar, termasuk yang sifat pekerjaannya memerlukan teknologi atau keahlian khusus.

14. Berusaha dibantu buruh tidak tetap/buruh tidak dibayar

adalah bekerja atau berusaha atas risiko sendiri, dan menggunakan buruh/pekerja tak dibayar dan atau buruh/pekerja tidak tetap.

15. Berusaha dibantu buruh tetap/buruh dibayar

adalah berusaha atas risiko sendiri dan mempekerjakan paling sedikit satu orang buruh/pekerja tetap yang dibayar.

16. Buruh/ karyawan/ pegawai

adalah seseorang yang bekerja pada orang lain atau instansi/kantor/ perusahaan secara tetap dengan menerima upah/gaji baik berupa uang maupun barang. Buruh yang tidak mempunyai majikan tetap, tidak digolongkan sebagai buruh/karyawan, tetapi sebagai pekerja bebas. Seseorang dianggap memiliki majikan tetap jika memiliki 1 (satu) majikan (orang/rumah tangga) yang sama dalam sebulan terakhir, khusus pada sektor bangunan batasannya tiga bulan. Apabila majikannya instansi/lembaga, boleh lebih dari satu.

17. Pekerja bebas

adalah seseorang yang bekerja pada orang lain/majikan/institusi yang tidak tetap (lebih dari 1 majikan

*14. **Employer assisted by temporary workers/unpaid worker** is a person who works at his own risk and assisted by temporary worker/unpaid worker.*

*15. **Employer assisted by permanent workers/paid workers** is a person who does his business at her/his own risk at least one assisted by paid permanent worker.*

*16. **Employee** is a person who work permanently for other people or institution/office/ company and gains some money/cash or goods as wage/salary. Labor who have no permanent employer is not categorized as a laborer/worker/employee but casual worker. A laborers in general is considered to have a permanent employer if he has the same employer during the past month, particularly for building construction sector is 3 months. If the employer is an institution, more than 1 (one) employer is allowed.*

*17. **Casual employee** is a person who does not work permanently for other people/employer/ institution (more than 1 employer during the last*

dalam sebulan terakhir) di usaha pertanian baik berupa usaha rumah tangga maupun bukan usaha rumah tangga, ataupun di nonpertanian atas dasar balas jasa dengan menerima upah atau imbalan baik berupa uang maupun barang, dan baik dengan sistem pembayaran harian maupun borongan

18. Pekerja tak dibayar adalah seseorang yang bekerja membantu usaha untuk memperoleh penghasilan/keuntungan yang dilakukan oleh salah seorang anggota rumah tangga atau bukan anggota rumah tangga tanpa mendapat upah/gaji baik berupa uang maupun barang.

1 month) in agricultural sector, either home industry or not home industry, or in non-agricultural sector based on remuneration paid with money or goods, and based on daily or contact payment system.

18. Unpaid worker is a person who intended to work without pay, either with money or good, in an establishment run by other members of the family, relative or neighbour.

ULASAN**DESCRIPTION****KEPENDUDUKAN**

Penduduk Kabupaten Bolaang Mongondow Selatan berdasarkan proyeksi penduduk tahun 2019 sebanyak 66.071 jiwa yang terdiri atas 34.485 jiwa penduduk laki-laki dan 31.586 jiwa penduduk perempuan. Dibandingkan dengan jumlah penduduk tahun 2018, penduduk Bolaang Mongondow Selatan mengalami pertumbuhan sebesar 1,014 persen. Sementara itu besarnya angka rasio jenis kelamin tahun 2019 penduduk laki-laki terhadap penduduk perempuan sebesar 109,18.

Kepadatan penduduk di Kabupaten Bolaang Mongondow Selatan tahun 2019 mencapai 34,19 jiwa/km². Ini berarti tiap km² wilayah di Bolaang Mongondow Selatan dihuni oleh sekitar 34 jiwa.

KETENAGAKERJAAN

Angkatan kerja Bolaang Mongondow Selatan di tahun 2019 mencapai 26.725 orang, dimana 95,21 persen sudah bekerja. Ini berarti tingkat pengangguran mencapai 4,79 persen. Dari 95,21 persen yang bekerja, sebagian besar pekerjaan utamanya adalah pada sector pertanian, diikuti oleh jasa dan perdagangan. Sedangkan jika dilihat menurut jenis kelamin, sebagian besar yang menganggur adalah laki-laki.

Population

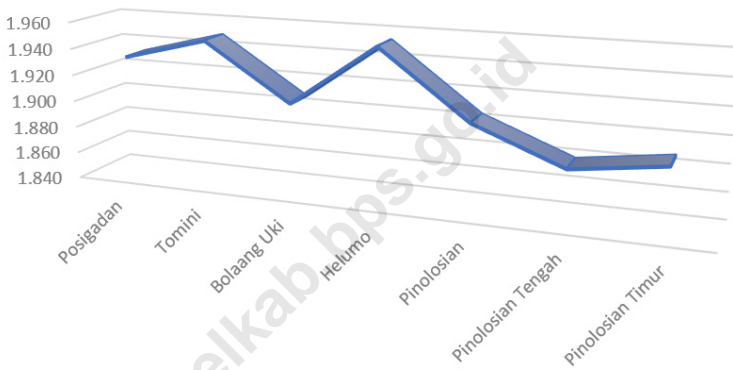
Population of Bolaang Mongondow Selatan according to population projection in 2019 was as many as 66.071 people, consist of 34.485 male and 31.586 female. Compare to population of 2018, population of Bolaang Mongondow Selatan grew 1,014 percent. While the sex ratio in 2019 was 109,18.

Population density of Bolaang Mongondow Selatan in 2019 was 34,19 people/km². It means that every km² area of Bolaang Mongondow Selatan in habited about 34 people

Employment

Number of Economically Active in 2019 was 26.725 people, where 95,21 percent was working. It meant that the unemployment rate reached 4,79 percent. From 95,21 working people, most of them were working in agriculture sector, followed in service and trade sector. If viewed by sex, most of unemployment people was male.

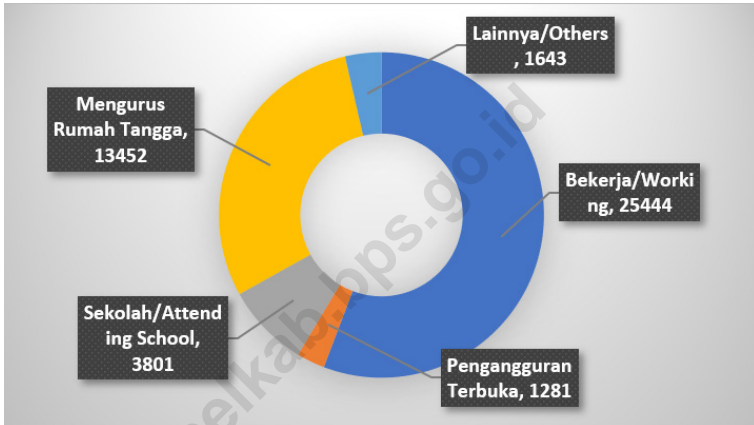
Gambar 3.1 Laju Pertumbuhan Penduduk Menurut Kecamatan, 2019
Figures 3.1 Annual Population Growth by Subdistricts, 2019



Sumber/Source : Dinas Kependudukan dan Pencatatan Sipil Kabupaten Bolaang Mongondow Selatan/Population and Civil Registration Agency Bolaang Mongondow Selatan Regency

Gambar 3.2
Figures

Jumlah Penduduk Menurut Kegiatan Seminggu Terakhir, 2019
Population by Type of Activity During The Previous Week, 2019



Sumber/Source : BPS, Survei Angkatan Kerja Nasional (Sakernas) Agustus/BPS-Statistics Indonesia, August National Labor Force Survey

3.1 PENDUDUK POPULATION

Tabel 3.1.1 Penduduk, Laju Pertumbuhan Penduduk per Tahun, Distribusi Persentase Penduduk, Kepadatan Penduduk, Rasio Jenis Kelamin Penduduk Menurut Kecamatan di Kabupaten Bolaang Mongondow Selatan, 2019
Population, Annual Population Growth Rate, Percentage Distribution of Population, Population Density, and Population Sex Ratio by Subdistrict in Bolaang Mongondow Selatan Regency, 2019

Kecamatan Subdistrict	Penduduk (ribu) Population (thousand)	Laju Pertumbuhan Penduduk per Tahun 2018–2019 Annual Population Growth Rate (%) 2018–2019
(1)	(2)	(3)
Posigadan	14993	1.932
Tomini	6067	1.949
Bolaang Uki	6910	1.907
Helumo	17728	1.953
Pinolosian	11229	1.905
Pinolosian Tengah	6488	1.879
Pinolosian Timur	8118	1.888
Bolaang Mongondow Selatan	71533	1.922
Hasil Registrasi/Registration Result	71533	1.922
Hasil Proyeksi ¹⁾ /Projection Result	66071	1.014

Lanjutan Tabel/*Continued Table 3.1.1*

Kecamatan <i>Subdistrict</i>	Persentase Penduduk <i>Percentage of Total Population</i>	Kepadatan Penduduk per km ² <i>Population Density per sq.km</i>
(1)	(7)	(8)
Posigadan	20.96	27.99
Tomini	8.48	31.38
Bolaang Uki	9.66	27.08
Helumo	24.78	128.26
Pinolosian	15.70	39.27
Pinolosian Tengah	9.07	21.48
Pinolosian Timur	11.35	36.59
Bolaang Mongondow Selatan	100.00	37.02
Hasil Registrasi/ <i>Registration Result</i>	100.00	37.02
Hasil Proyeksi ¹ / <i>Projection Result</i>	100.00	34.19

Lanjutan Tabel/*Continued Table 3.1.1*

Kecamatan Subdistrict	Rasio Jenis Kelamin Population Sex Ratio
(1)	(11)
Posigadan	107.26
Tomini	105.38
Bolaang Uki	110.22
Helumo	104.88
Pinolosian	110.52
Pinolosian Tengah	113.77
Pinolosian Timur	112.62
Bolaang Mongondow Selatan	108.46
Hasil Registrasi/ <i>Registration Result</i>	108.46
Hasil Proyeksi ¹ / <i>Projection Result</i>	109.18

Catatan/*Note*: ¹Data dari Hasil Proyeksi Penduduk Indonesia 2010–2035 (Pertengahan tahun/Juni)/*Data from the result of Indonesia Population Projection 2010–2035 (mid year/June)*

Sumber/*Source*: Dinas Kependudukan dan Pencatatan Sipil Kabupaten Bolaang Mongondow Selatan/*Population and Civil Registration Agency Bolaang Mongondow Selatan Regency*

**3.2 KETENAGAKERJAAN
EMPLOYMENT**

Tabel 3.2.1 Jumlah Penduduk Berumur 15 Tahun Keatas Menurut Jenis Kegiatan Selama Seminggu yang Lalu dan Jenis Kelamin di Kabupaten Bolaang Mongondow Selatan, 2019
Population Aged 15 Years and Over by Type of Activity During The Previous Week and Sex in Bolaang Mongondow Selatan Regency/Municipality, 2019

Kegiatan Utama <i>Main Activity</i>	Jenis Kelamin/Sex		
	Laki-Laki <i>Male</i>	Perempuan <i>Female</i>	Jumlah <i>Total</i>
(1)	(2)	(3)	(4)
Angkatan Kerja <i>Economically Active</i>	20 132	6 593	26 725
Bekerja/ <i>Working</i>	19 262	6 182	25 444
Pengangguran Terbuka <i>Unemployment</i>	870	411	1 281
Bukan Angkatan Kerja <i>Economically Inactive</i>	3 711	15 185	18 896
Sekolah/ <i>Attending School</i>	1 836	1 965	3 801
Mengurus Rumah Tangga <i>Housekeeping</i>	695	12 757	13 452
Lainnya/ <i>Others</i>	1 180	463	1 643
Jumlah/Total	23 843	21 778	45 621

Catatan/note:

Sumber/Source: BPS, Survei Angkatan Kerja Nasional (Sakernas) Agustus/BPS-Statistics Indonesia, August National Labor Force Survey

Tabel
Table 3.2.2

Penduduk Berumur 15 Tahun ke Atas Menurut Pendidikan Tertinggi yang Ditamatkan dan Jenis Kegiatan Selama Seminggu yang Lalu di Kabupaten/Kota XXX, 2019
Population 15 Years of Age and Over by Educational Attainment and Type of Activity During the Previous Week in XXX Regency/Municipality, 2019

Pendidikan Tertinggi yang Ditamatkan ¹ Educational Attainment ¹	Angkatan Kerja/Economically Active			Persentase Bekerja terhadap Angkatan Kerja Percentage of Working to Economically Active
	Bekerja Working	Pengangguran ² Unemployment ²	Jumlah Angkatan Kerja Total of Economically Active	
(1)	(2)	(3)	(4)	(5)
0	13 147	379	13 526	97,19
1	4 216	289	4 505	93,58
2	5 365	393	5 758	93,17
3	2 716	220	2 936	92,51
Jumlah/Total	25 444	1 281	26 725	95,21

Lanjutan Tabel/*Continued Table 3.2.2*

Pendidikan Tertinggi yang Ditamatkan¹ <i>Educational Attainment¹</i>	Bukan Angkatan Kerja <i>Not Economically Active</i>	Jumlah Total	Persentase Angkatan Kerja terhadap Penduduk Usia Kerja <i>Percentage of Economically Active to Working Age Population</i>
(1)	(6)	(7)	(8)
0	9 521	23 047	58,69
1	5 957	10 462	43,06
2	3 214	8 972	64,18
3	204	3 140	93,50
Jumlah/Total	18 896	45 621	58,58

Catatan/Note: ¹ 0. ≤ Sekolah Dasar (SD)/≤ *Primary School*
 1. Sekolah Menengah Pertama/*Junior High School*
 2. Sekolah Menengah Atas/*Senior High School*
 3. Perguruan Tinggi/*Collage*
² 1. Mencari pekerjaan/*Looking for work*
 2. Mempersiapkan usaha/*Establishing a new business/firm*
 3. Merasa tidak mungkin mendapat pekerjaan/*Hopeless of job*
 4. Sudah punya pekerjaan tetapi belum mulai bekerja/*Have a job in future start*

Sumber/Source: BPS, Survei Angkatan Kerja Nasional (Sakernas) Agustus/BPS-Statistics Indonesia, August National Labor Force Survey

Tabel
Table 3.2.3

Penduduk Berumur 15 Tahun Ke Atas yang Bekerja Selama Seminggu yang Lalu Menurut Status Pekerjaan Utama dan Jenis Kelamin di Kabupaten Bolaang Mongondow Selatan, 2019
Population 15 Years of Age and Over who Worked During The Previous Week by Main Employment Status and Sex in Bolaang Mongondow Selatan Regency, 2019

Status Pekerjaan Utama <i>Main Employment Status</i>	Laki-Laki <i>Male</i>	Perempuan <i>Female</i>	Jumlah <i>Total</i>
(1)	(2)	(3)	(4)
Berusaha sendiri <i>Own account worker</i>	6 296	1 994	8 290
Berusaha dibantu buruh tidak tetap/buruh tidak dibayar <i>Employer assisted by temporary worker/unpaid worker</i>	630	665	1 295
Berusaha dibantu buruh tetap/buruh dibayar <i>Employer assisted by permanent worker/paid worker</i>	936	72	1 008
Buruh/Karyawan/Pegawai/ <i>Employee</i>	5 272	2 858	8 130
Pekerja bebas <i>Casual worker</i>	5 584	110	5 694
Pekerja keluarga/tak dibayar <i>Family worker/unpaid worker</i>	544	483	1 027
Jumlah/Total	19 262	6 182	25 444

Catatan/Note: ...

Sumber/Source: BPS, Survei Angkatan Kerja Nasional (Sakernas) Agustus/BPS-Statistics Indonesia, August National Labor Force Survey



BAB 4
SOSIAL DAN
KESEJAHTERAAN
RAKYAT

Social and Welfare

PENJELASAN TEKNIS**TECHNICAL NOTES**

1. **Tidak/belum pernah sekolah** adalah mereka yang tidak pernah atau belum pernah terdaftar dan tidak pernah atau belum pernah aktif mengikuti pendidikan di suatu jenjang pendidikan formal. Termasuk juga yang tamat/belum tamat taman kanak-kanak tetapi tidak melanjutkan ke sekolah dasar
2. **Masih bersekolah** adalah mereka yang terdaftar dan aktif mengikuti pendidikan formal dan nonformal (Paket A, B, atau C), baik pendidikan dasar, menengah maupun pendidikan tinggi. Bagi mahasiswa yang sedang cuti dianggap masih bersekolah.
3. **Tidak bersekolah lagi** adalah mereka yang pernah terdaftar dan aktif mengikuti pendidikan di suatu jenjang pendidikan formal dan nonformal (Paket A, B, atau C), tetapi pada saat pencacahan tidak lagi terdaftar dan tidak aktif mengikuti pendidikan.
4. **Tamat sekolah** adalah menyelesaikan pelajaran yang ditandai dengan lulus ujian akhir pada kelas atau tingkat terakhir suatu jenjang pendidikan di sekolah.

1. **Not/never attending school** is someone who has never attended or never been registered in a formal education, such as primary, secondary, and tertiary education. Those who just completed kindergarten are considered as never attended school.
2. **Attending school** is someone who is currently attending primary, secondary, or tertiary education, including package A, package B, or package C. College student who postpones his/her study is considered as attending school.
3. **Not attending school anymore** is someone who had enrolled and participated in formal and non-formal education in the past including package A, package B, or package C, but currently does not attend school.
4. **Completed particular level of education** is someone who has completed particular level of education in private or public school and accepting graduation certificate. Someone who has never attended the highest grade but passed the final exam is considered as completed particular level of education.

ULASAN

Indikator pendidikan yang sering digunakan adalah Angka Partisipasi Murni (APM) dan Angka Partisipasi Sekolah (APS) untuk mengukur keberhasilan dalam pendidikan. APM dan APS diukur pada tiga kelompok pendidikan, dari SD hingga SMA. Tahun 2019, APM dan APS kabupaten Bolaang Mongondow Selatan untuk SD mencapai 98,03 dan 98,27. Sedangkan untuk tingkat SMP mencapai 76,26 dan 90,13, untuk tingkat SMA mencapai 53,32 dan 65,58.

Tahun 2019, sekolah TK, SD, SMP, dan SMA sederajat masing-masing ada 59 unit, 63 unit, 21 unit dan 4. Tenaga pengajar untuk tiap level pendidikan sudah baik. Hal ini bisa dilihat dari rasio murid guru yang tidak terlalu besar. Rasio murid-guru terbesar adalah pada level SD/sederajat yang mencapai 9,4.

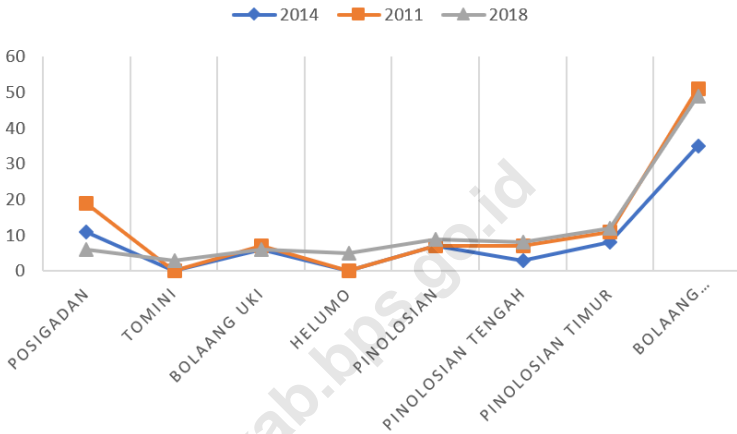
DESCRIPTION

Education indicators frequently used are Net Enrollment rate (NER) and School Enrolment Rate (SER) for measuring educational success. NER and SER are measured at three education level, from elementary to high school. In 2019, NER dan SER of Bolaang Mongondow Selatan Regency for elementary school reached 98,03 and 98,27. As for the junior high school reached 76,26 and 90,13, for the senior high school reached 53,32 dan 65,58.

In 2019, number of kindergarten, elementary school, junior high school, and senior high school respectively equal as many as 59 units, 63 units, 21 units, 4 units. Teacher for each level of education is good enough. It can be seen from the student-teacher ratio was not too large. The highest student-teacher ratio was at elementary level / equivalent, which reached 9,4.

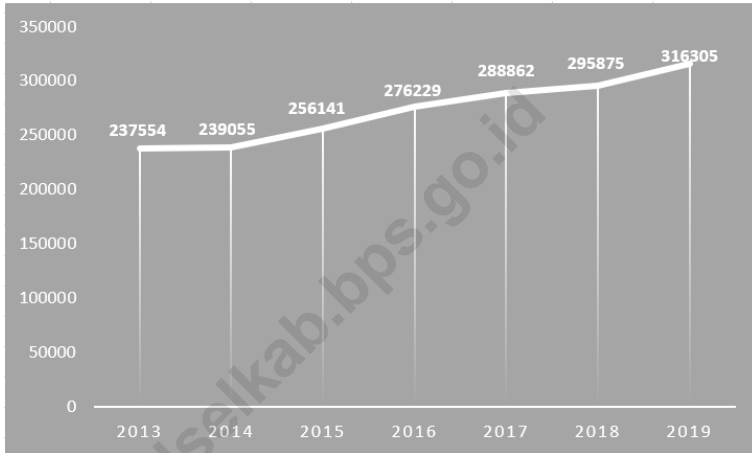
Gambar 4.1
Figures

Jumlah Kejadian Bencana Alam Kab. Bolssel (%), 2011-2018
Number of Natural Disasters in Bolssel Regency(%), 2011-2018



Sumber/Source : BPS, Pendataan Potensi Desa (Podes)/BPS-Statistics Indonesia, Village Potential Data Collecting

Gambar 4.2 **Garis Kemiskinan Kab. Bolsel (%), 2013-2019**
Figures **Poverty Line in Bolsel Regency (%), 2013-2019**



Sumber/Source: .BPS, Survei Sosial Ekonomi Nasional Maret/BPS-Statistics Indonesia, March National Socioeconomic Survey

4.1 PENDIDIKAN EDUCATION

Tabel
Table 4.1.1

Jumlah Sekolah, Guru, dan Murid Taman Kanak-Kanak (TK) di Bawah Kementerian Pendidikan dan Kebudayaan Menurut Kecamatan di Kabupaten Bolaang Mongondow Selatan, 2018/2019 dan 2019/2020
Number of Schools, Teachers, and Pupils in Kindergarten Under The Ministry of Education and Culture by Subdistrict in Bolaang Mongondow Selatan Regency, 2018/2019 dan 2019/2020

Kecamatan Subdistrict	Sekolah/Schools					
	Negeri/Public		Swasta/Private		Jumlah/Total	
	2018/2019	2019/2020	2018/2019	2019/2020	2018/2019	2019/2020
(1)	(2)	(3)	(4)	(5)	(6)	(7)
Posigadan	-	-	19	15	19	15
Tomini	-	-	4	-	4	-
Bolaang Uki	1	1	22	20	23	21
Helumo	-	-	12	-	12	-
Pinolosian	-	-	9	7	9	7
Pinolosian Tengah	-	-	9	7	9	7
Pinolosian Timur	-	-	10	9	10	9
Bolaang Mongondow Selatan	1	1	85	59	86	59

Lanjutan Tabel/*Continued Table 4.1.1*

Kecamatan Subdistrict	Guru ¹ /Teachers ¹					
	Negeri/Public		Swasta/Private		Jumlah/Total	
	2018/2019	2019/2020	2018/2019	2019/2020	2018/2019	2019/2020
(1)	(8)	(9)	(10)	(11)	(12)	(13)
Posigadan	-	-	127	42	127	42
Tomini	-	-	13	-	13	-
Bolaang Uki	6	4	80	53	86	57
Helumo	-	-	41	-	41	-
Pinolosian	-	-	29	21	29	21
Pinolosian Tengah	-	-	22	17	22	17
Pinolosian Timur	-	-	24	9	24	9
Bolaang Mongondow Selatan	6	4	336	142	342	146

Lanjutan Tabel/*Continued Table 4.1.1*

Kecamatan Subdistrict	Murid/Students					
	Negeri/Public		Swasta/Private		Jumlah/Total	
	2018/2019	2019/2020	2018/2019	2019/2020	2018/2019	2019/2020
(1)	(14)	(15)	(16)	(17)	(18)	(19)
Posigadan	0	-	746	632	746	632
Tomini	0	-	136	-	136	-
Bolaang Uki	59	49	568	571	627	620
Helumo	0	-	187	-	187	-
Pinolosian	0	-	309	200	309	200
Pinolosian Tengah	0	-	186	180	186	180
Pinolosian Timur	0	-	193	104	193	104
Bolaang Mongondow Selatan	59	49	2325	1 687	2384	1 736

Catatan/Note: ¹ Jumlah guru termasuk kepala sekolah dan guru/*The total of teachers including headmaster and teacher*

Sumber/Source: Kementerian Pendidikan dan Kebudayaan, Data Semester Ganjil/*Ministry of Educations and Culture, Odd Semester Data*

Tabel
Table 4.1.2

Jumlah Sekolah, Guru, dan Murid Raudatul Athfal (RA) di Bawah Kementerian Agama Menurut Kecamatan di Kabupaten Bolaang Mongondow Selatan, 2018/2019 dan 2019/2020

Number of Schools, Teachers, and Pupils in Raudatul Athfal (RA) Under The Ministry of Religious Affairs by Subdistrict in Bolaang Mongondow Selatan Regency, 2018/2019 dan 2019/2020

Kecamatan Subdistrict	Sekolah/Schools		Guru/Teachers		Murid/Pupils	
	2018/2019	2019/2020	2018/2019	2019/2020	2018/2019	2019/2020
(1)	(2)	(3)	(4)	(5)	(6)	(7)
Posigadan	1	2	-	5	-	68
Tomini	-	-	-	-	-	-
Bolaang Uki	2	1	-	2	-	5
Helumo	-	-	-	-	-	-
Pinolosian	2	2	-	8	-	70
Pinolosian Tengah	-	-	-	-	-	-
Pinolosian Timur	-	-	-	-	-	-
Bolaang Mongondow Selatan	5	5	13	15	143	143

Catatan/Note: ...

Sumber/Source: Kementerian Agama, Data Semester Ganjil/Ministry of Religious Affairs, Odd Semester Data

Tabel
Table 4.1.3

Jumlah Sekolah, Guru, dan Murid Sekolah Dasar (SD) di Bawah Kementerian Pendidikan dan Kebudayaan Menurut Kecamatan di Kabupaten Bolaang Mongondow Selatan, 2018/2019 dan 2019/2020
Number of Schools, Teachers, and Pupils in Primary Schools Under The Ministry of Education and Culture by Subdistrict in Bolaang Mongondow Selatan Regency, 2018/2019 dan 2019/2020

Kecamatan Subdistrict	Sekolah/Schools					
	Negeri/Public		Swasta/Private		Jumlah/Total	
	2018/2019	2019/2020	2018/2019	2019/2020	2018/2019	2019/2020
(1)	(2)	(3)	(4)	(5)	(6)	(7)
Posigadan	19	14	-	-	19	14
Tomini	-	4	-	-	-	4
Bolaang Uki	21	15	3	2	24	17
Helumo	-	7	-	1	-	8
Pinolosian	12	9	-	-	12	9
Pinolosian Tengah	6	7	-	-	6	7
Pinolosian Timur	8	10	-	-	8	10
Bolaang Mongondow Selatan	66	66	3	3	69	63

Lanjutan Tabel/Continued Table 4.1.3

Kecamatan Subdistrict	Guru ¹ /Teachers ¹					
	Negeri/Public		Swasta/Private		Jumlah/Total	
	2018/2019	2019/2020	2018/2019	2019/2020	2018/2019	2019/2020
(1)	(8)	(9)	(10)	(11)	(12)	(13)
Posigadan	155	154	-	-	155	154
Tomini	-	46	-	-	-	46
Bolaang Uki	160	151	21	17	181	168
Helumo	-	55	-	7	-	62
Pinolosian	90	93	-	-	90	93
Pinolosian Tengah	41	65	-	-	41	65
Pinolosian Timur	36	73	-	-	36	73
Bolaang Mongondow Selatan	482	637	21	24	503	661

Lanjutan Tabel/*Continued Table 4.1.3*

Kecamatan Subdistrict	Murid/Students					
	Negeri/Public		Swasta/Private		Jumlah/Total	
	2018/2019	2019/2020	2018/2019	2019/2020	2018/2019	2019/2020
(1)	(14)	(15)	(16)	(17)	(18)	(19)
Posigadan	2 601	1 825	-	-	2 601	1 825
Tomini	-	525	-	-	-	525
Bolaang Uki	2 130	1 322	-	96	2 336	1 418
Helumo	-	651	-	115	-	651
Pinolosian	1 578	1 133	-	-	1 578	1 133
Pinolosian Tengah	482	595	-	-	482	595
Pinolosian Timur	687	768	-	-	687	768
Bolaang Mongondow Selatan	7 478	6 819	-	211	7 684	7 030

Catatan/Note: ¹ Jumlah guru termasuk kepala sekolah dan guru/*The total of teachers including headmaster and teacher*

Sumber/Source: Kementerian Pendidikan dan Kebudayaan, Data Semester Ganjil/*Ministry of Educations and Culture, Odd Semester Data*

Tabel
Table 4.1.4

Jumlah Sekolah, Guru, dan Murid Madrasah Ibtidaiyah (MI) di Bawah Kementerian Agama Menurut Kecamatan Menurut Kecamatan di Kabupaten Bolaang Mongondow Selatan, 2018/2019 dan 2019/2020
Number of Schools, Teachers, and Pupils in Madrasah Ibtidaiyah (MI) Under The Ministry of Religious Affairs by Subdistrict in Bolaang Mongondow Selatan Regency, 2018/2019 dan 2019/2020

Kecamatan Subdistrict	Sekolah/Schools		Guru/Teachers		Murid/Pupils	
	2018/2019	2019/2020	2018/2019	2019/2020	2018/2019	2019/2020
(1)	(2)	(3)	(4)	(5)	(6)	(7)
Posigadan	2	4	13	23	326	305
Tomini	-	-	-	-	-	-
Bolaang Uki	4	4	49	45	475	483
Helumo	-	-	-	-	-	-
Pinolosian	1	1	12	12	56	52
Pinolosian Tengah	1	1	4	4	54	64
Pinolosian Timur	-	-	-	-	-	-
Bolaang Mongondow Selatan	8	10	78	84	911	904

Catatan/Note: ...

Sumber/Source: Kementerian Agama, Data Semester Ganjil/Ministry of Religious Affairs, Odd Semester Data

Tabel
Table 4.1.5

Jumlah Sekolah, Guru, dan Murid Sekolah Menengah Pertama (SMP) di Bawah Kementerian Pendidikan dan Kebudayaan Menurut Kecamatan di Kabupaten Bolaang Mongondow Selatan, 2018/2019 dan 2019/2020
Number of Schools, Teachers, and Pupils in Junior High Schools Under The Ministry of Education and Culture by Subdistrict in Bolaang Mongondow Selatan Regency, 2018/2019 dan 2019/2020

Kecamatan Subdistrict	Sekolah/Schools					
	Negeri/Public		Swasta/Private		Jumlah/Total	
	2018/2019	2019/2020	2018/2019	2019/2020	2018/2019	2019/2020
(1)	(2)	(3)	(4)	(5)	(6)	(7)
Posigadan	6	5	-	-	6	5
Tomini	-	1	-	-	-	1
Bolaang Uki	4	2	2	2	6	4
Helumo	-	2	-	-	-	2
Pinolosian	2	2	-	-	2	2
Pinolosian Tengah	3	3	-	-	3	3
Pinolosian Timur	3	3	1	1	4	4
Bolaang Mongondow Selatan	18	18	3	3	21	21

Lanjutan Tabel/*Continued Table 4.1.5*

Kecamatan Subdistrict	Guru ¹ /Teachers ¹					
	Negeri/Public		Swasta/Private		Jumlah/Total	
	2018/2019	2019/2020	2018/2019	2019/2020	2018/2019	2019/2020
(1)	(8)	(9)	(10)	(11)	(12)	(13)
Posigadan	71	88	-	-	71	88
Tomini	-	14	-	-	-	14
Bolaang Uki	48	43	24	27	72	70
Helumo	-	18	-	-	-	18
Pinolosian	40	48	-	-	20	48
Pinolosian Tengah	19	38	-	-	19	38
Pinolosian Timur	28	37	6	9	34	46
Bolaang Mongondow Selatan	206	286	24	36	236	322

Lanjutan Tabel/*Continued Table 4.1.5*

Kecamatan Subdistrict	Murid/Students					
	Negeri/Public		Swasta/Private		Jumlah/Total	
	2018/2019	2019/2020	2018/2019	2019/2020	2018/2019	2019/2020
(1)	(14)	(15)	(16)	(17)	(18)	(19)
Posigadan	1 036	885	-	-	1 036	885
Tomini	-	170	-	-	-	170
Bolaang Uki	717	555	210	207	927	762
Helumo	-	170	-	-	-	170
Pinolosian	521	492	-	-	521	492
Pinolosian Tengah	365	346	-	-	365	346
Pinolosian Timur	382	352	108	112	490	464
Bolaang Mongondow Selatan	3 021	2 970	318	319	3 339	3 289

Catatan/Note: ¹ Jumlah guru termasuk kepala sekolah dan guru/*The total of teachers including headmaster and teacher*

Sumber/Source: Kementerian Pendidikan dan Kebudayaan, Data Semester Ganjil/*Ministry of Educations and Culture, Odd Semester Data*

Tabel
Table 4.1.6

Jumlah Sekolah, Guru, dan Murid Madrasah Tsanawiyah (MTs) di Bawah Kementerian Agama Menurut Kecamatan di Kabupaten Bolaang Mongondow Selatan, 2018/2019 dan 2019/2020

Number of Schools, Teachers, and Pupils in Madrasah Tsanawiyah (MTs) Under The Ministry of Religious Affairs by Subdistrict in Bolaang Mongondow Selatan Regency , 2018/2019 dan 2019/2020

Kecamatan Subdistrict	Sekolah/Schools		Guru/Teachers		Murid/Pupils	
	2018/2019	2019/2020	2018/2019	2019/2020	2018/2019	2019/2020
(1)	(2)	(3)	(4)	(5)	(6)	(7)
Posigadan	1	-	26	-	240	-
Tomini	-	1	-	20	-	232
Bolaang Uki	3	3	49	60	364	382
Helumo	-	-	-	-	-	-
Pinolosian	1	1	20	21	76	120
Pinolosian Tengah	-	-	-	-	-	-
Pinolosian Timur	-	-	-	-	-	-
Bolaang Mongondow Selatan	5	5	95	101	680	734

Catatan/Note: ...

Sumber/Source: Kementerian Agama, Data Semester Ganjil/Ministry of Religious Affairs, Odd Semester Data

Tabel 4.1.7
Table

Jumlah Sekolah, Guru, dan Murid Sekolah Menengah Atas (SMA) di Bawah Kementerian Pendidikan dan Kebudayaan Menurut Kecamatan di Kabupaten Bolaang Mongondow Selatan, 2018/2019 dan 2019/2020
Number of Schools, Teachers, and Pupils in Senior High Schools Under The Ministry of Education and Culture by Subdistrict in Bolaang Mongondow Selatan Regency, 2018/2019 dan 2019/2020

Kecamatan Subdistrict	Sekolah/Schools					
	Negeri/Public		Swasta/Private		Jumlah/Total	
	2018/2019	2019/2020	2018/2019	2019/2020	2018/2019	2019/2020
(1)	(2)	(3)	(4)	(5)	(6)	(7)
Posigadan	1	1	-	...	1	1
Tomini	-	-	-	...	-	-
Bolaang Uki	1	1	-	...	1	1
Helumo	-	-	-	...	-	-
Pinolosian	1	1	-	...	1	1
Pinolosian Tengah	-	-	-	...	-	-
Pinolosian Timur	-	1	-	...	-	1
Bolaang Mongondow Selatan	3	4	-	...	3	4

Lanjutan Tabel/*Continued Table 4.1.7*

Kecamatan Subdistrict	Guru ¹ /Teachers ¹					
	Negeri/Public		Swasta/Private		Jumlah/Total	
	2018/2019	2019/2020	2018/2019	2019/2020	2018/2019	2019/2020
(1)	(8)	(9)	(10)	(11)	(12)	(13)
Posigadan	18	15	-	-	18	15
Tomini	-	-	-	-	-	-
Bolaang Uki	29	29	-	-	29	29
Helumo	-	-	-	-	-	-
Pinolosian	39	32	-	-	39	32
Pinolosian Tengah	-	-	-	-	-	-
Pinolosian Timur	-	11	-	-	-	11
Bolaang Mongondow Selatan	86	87	-	-	86	87

Lanjutan Tabel/*Continued Table 4.1.7*

Kecamatan Subdistrict	Murid/Students					
	Negeri/Public		Swasta/Private		Jumlah/Total	
	2018/2019	2019/2020	2018/2019	2019/2020	2018/2019	2019/2020
(1)	(14)	(15)	(16)	(17)	(18)	(19)
Posigadan	171	206	-	-	171	206
Tomini	-	-	-	-	-	-
Bolaang Uki	424	523	-	-	424	523
Helumo	-	-	-	-	-	-
Pinolosian	332	403	-	-	332	403
Pinolosian Tengah	-	-	-	-	-	-
Pinolosian Timur	-	61	-	-	-	61
Bolaang Mongondow Selatan	927	1 193	-	-	927	1 193

Catatan/Note: ¹ Jumlah guru termasuk kepala sekolah dan guru/*The total of teachers including headmaster and teacher*

Sumber/Source: Kementerian Pendidikan dan Kebudayaan, Data Semester Ganjil/*Ministry of Educations and Culture, Odd Semester Data*

Tabel
Table 4.1.8

Jumlah Sekolah, Guru, dan Murid Sekolah Menengah Kejuruan (SMK) di Bawah Kementerian Pendidikan dan Kebudayaan Menurut Kecamatan di Kabupaten Bolaang Mongondow Selatan, 2018/2019 dan 2019/2020
Number of Schools, Teachers, and Pupils in Vocational High Schools Under The Ministry of Education and Culture by Subdistrict in Bolaang Mongondow Selatan Regency, 2018/2019 dan 2019/2020

Kecamatan Subdistrict	Sekolah/Schools		Guru/Teachers		Murid/Pupils	
	2018/2019	2019/2020	2018/2019	2019/2020	2018/2019	2019/2020
(1)	(2)	(3)	(4)	(5)	(6)	(7)
Posigadan	1	1	33	28	328	382
Tomini	-	-	-	-	-	-
Bolaang Uki	1	1	29	24	350	364
Helumo	-	-	-	-	-	-
Pinolosian	-	-	-	-	-	-
Pinolosian Tengah	2	2	17	13	206	199
Pinolosian Timur	1	1	-	8	-	89
Bolaang Mongondow Selatan	5	5	79	73	884	1 034

Catatan/Note: ...

Sumber/Source: Kementerian Agama, Data Semester Ganjil/Ministry of Religious Affairs, Odd Semester Data

Tabel
Table 4.1.9

Jumlah Sekolah, Guru, dan Murid Madrasah Aliyah (MA) di Bawah Kementerian Agama Menurut Kecamatan di Kabupaten Bolaang Mongondow Selatan, 2018/2019 dan 2019/2020
Number of Schools, Teachers, and Pupils in Madrasah Aliyah (MA) Under the Ministry of Religious Affairs by Subdistrict in Bolaang Mongondow Selatan Regency, 2018/2019 dan 2019/2020

Kecamatan Subdistrict	Sekolah/Schools					
	Negeri/Public		Swasta/Private		Jumlah/Total	
	2018/2019	2019/2020	2018/2019	2019/2020	2018/2019	2019/2020
(1)	(2)	(3)	(4)	(5)	(6)	(7)
Posigadan	-	-	1	1	1	1
Tomini	-	-	-	-	-	-
Bolaang Uki	-	-	1	1	1	1
Helumo	-	-	-	-	-	-
Pinolosian	-	-	1	1	1	1
Pinolosian Tengah	-	-	-	-	-	-
Pinolosian Timur	-	-	-	-	-	-
Bolaang Mongondow Selatan	-	-	3	3	3	3

Lanjutan Tabel/Continued Table 4.1.9

Kecamatan Subdistrict	Guru ¹ /Teachers ¹					
	Negeri/Public		Swasta/Private		Jumlah/Total	
	2018/2019	2019/2020	2018/2019	2019/2020	2018/2019	2019/2020
(1)	(8)	(9)	(10)	(11)	(12)	(13)
Posigadan	-	-	12	12	12	12
Tomini	-	-	-	-	-	-
Bolaang Uki	-	-	12	12	12	12
Helumo	-	-	-	-	-	-
Pinolosian	-	-	2	2	2	2
Pinolosian Tengah	-	-	-	-	-	-
Pinolosian Timur	-	-	-	-	-	-
Bolaang Mongondow Selatan	-	-	26	26	26	26

Lanjutan Tabel/*Continued Table* 4.1.9

Kecamatan Subdistrict	Murid/Students					
	Negeri/Public		Swasta/Private		Jumlah/Total	
	2018/2019	2019/2020	2018/2019	2019/2020	2018/2019	2019/2020
(1)	(14)	(15)	(16)	(17)	(18)	(19)
Posigadan	-	-	136	146	136	146
Tomini	-	-	-	-	-	-
Bolaang Uki	-	-	150	161	150	161
Helumo	-	-	-	-	-	-
Pinolosian	-	-	20	29	20	29
Pinolosian Tengah	-	-	-	-	-	-
Pinolosian Timur	-	-	-	-	-	-
Bolaang Mongondow Selatan	-	-	306	336	306	336

Catatan/Note: ...

Sumber/Source: Kementerian Agama, Data Semester Ganjil/Ministry of Religious Affairs, Odd Semester Data

Tabel 4.1.10 Jumlah Desa¹ yang Memiliki Fasilitas Sekolah Menurut Kecamatan dan Tingkat Pendidikan di Kabupaten Bolaang Mongondow Selatan, 2014– 2019
Number of Villages¹ Having Educational Facilities by Subdistrict and Educational Level in Bolaang Mongondow Selatan Regency, 2014– 2019

Kecamatan Subdistrict	SD Primary School		
	2014	2018	2019
(1)	(2)	(3)	(4)
Posigadan	16	15	16
Tomini	-	6	5
Bolaang Uki	18	12	13
Helumo	-	10	10
Pinolosian	7	7	8
Pinolosian Tengah	6	7	7
Pinolosian Timur	10	10	10
Bolaang Mongondow Selatan	57	67	69

Lanjutan Tabel/*Continued Table* 4.1.10

Kecamatan <i>Subdistrict</i>	SMP <i>Junior High School</i>		
	2014	2018	2019
(1)	(5)	(6)	(7)
Posigadan	5	5	5
Tomini	-	2	2
Bolaang Uki	6	7	7
Helumo	-	4	4
Pinolosian	3	3	3
Pinolosian Tengah	2	3	3
Pinolosian Timur	4	5	4
Bolaang Mongondow Selatan	30	29	28

Lanjutan Tabel/*Continued Table* 4.1.10

Kecamatan Subdistrict	SMA Senior High School		
	2014	2018	2019
(1)	(8)	(9)	(10)
Posigadan	1	-	-
Tomini	-	1	2
Bolaang Uki	3	1	1
Helumo	-	1	1
Pinolosian	1	2	1
Pinolosian Tengah	-	-	-
Pinolosian Timur	-	1	1
Bolaang Mongondow Selatan	5	6	6

Lanjutan Tabel/*Continued Table* 4.1.10

Kecamatan <i>Subdistrict</i>	SMK <i>Vocational School</i>		
	2014	2018	2019
(1)	(11)	(12)	(13)
Posigadan	1	1	1
Tomini	-	-	-
Bolaang Uki	-	2	1
Helumo	-	-	-
Pinolosian	-	-	-
Pinolosian Tengah	1	3	2
Pinolosian Timur	-	1	1
Bolaang Mongondow Selatan	2	7	5

Lanjutan Tabel/*Continued Table 4.1.10*

Kecamatan Subdistrict	Perguruan Tinggi University		
	2014	2018	2019
(1)	(14)	(15)	(16)
Posigadan	-	-	-
Tomini	-	-	-
Bolaang Uki	-	-	-
Helumo	-	-	-
Pinolosian	-	-	-
Pinolosian Tengah	-	-	-
Pinolosian Timur	-	-	-
Bolaang Mongondow Selatan	-	-	-

Catatan/*Note*: ¹ Desa pada tabel ini termasuk Unit Permukiman Transmigrasi (UPT) yang masih dibina oleh kementerian terkait dan nagari di Provinsi Sumatera Barat/*Villages in this table include Transmigration Settlement Unit which is still fostered by the relevant ministries and the nagari in the Province of Sumatera Barat*

Sumber/*Source*: BPS, Pendataan Potensi Desa (Podes)/ *BPS-Statistics Indonesia, Village Potential Data Collection*

Tabel 4.1.11
Table

Angka Partisipasi Murni (APM) dan Angka Partisipasi Sekolah (APS) Menurut Jenjang Pendidikan di Kabupaten Bolaang Mongondow Selatan, 2018 dan 2019
Net Participation Rates and School Participation Rates by Educational Level in Bolaang Mongondow Selatan Regency, 2018 and 2019

Jenjang Pendidikan <i>Educational Level</i>	Angka Partisipasi Murni (APM) <i>Net Participation Rates</i>		Angka Partisipasi Sekolah (APS) <i>School Participation Rates</i>	
	2018	2019	2018	2019
(1)	(2)	(3)	(4)	(5)
SD/MI <i>Elementary School</i>	96,26	98,03	96,26	98,27
SMP/MTs <i>Junior High School</i>	74,47	76,26	89,84	90,13
SMA/SMK/MA <i>Senior High School</i>	66,77	53,32	66,77	65,58

Catatan/Note: ...

Sumber/Source: BPS, Survei Sosial Ekonomi Nasional (Susenas)/BPS-Statistics Indonesia, National Socioeconomic Survey

Tabel
Table 4.1.12

Persentase Penduduk Berumur 15 Tahun ke Atas yang Melek Huruf Menurut Kelompok Umur di Kabupaten Bolaang Mongondow Selatan, 2018 dan 2019
Percentage of Literate People Aged 15 Years and Over by Age Group in Bolaang Mongondow Selatan Regency, 2018 and 2019

Kelompok Umur Age Group	2018	2019
(1)	(2)	(3)
15–19	100	100
20–24	100	100
25–29	100	99,76
30–34	100	99,42
35–39	100	99,71
40–44	99,75	100,00
45–49	100	100,00
50+	99,68	99,40
Jumlah/Total	99,90	99,74
15–24	100	100
15–44	99,96	99,82
15+	99,90	99,74
45+	99,76	99,57

Catatan/Note: ...

Sumber/Source: BPS, Survei Sosial Ekonomi Nasional (Susenas)/BPS-Statistics Indonesia, National Socioeconomic Survey

4.2 KESEHATAN HEALTH

Tabel 4.2.1 Jumlah Desa¹/Kelurahan Yang Memiliki Sarana Kesehatan Menurut Kecamatan di Kabupaten Bolaang Mongondow Selatan, 2014–2019
Number of Villages¹/Kelurahan Having Health Facilities by Subdistrict in Bolaang Mongondow Selatan Regency, 2014–2019

Kecamatan Subdistrict	Rumah Sakit Hospital		
	2014	2018	2019
(1)	(2)	(3)	(4)
Posigadan	-	-	-
Tomini	-	-	-
Bolaang Uki	1	1	1
Helumo	-	-	-
Pinolosian	-	-	-
Pinolosian Tengah	-	-	-
Pinolosian Timur	-	-	-
Bolaang Mongondow Selatan	1	1	1

Lanjutan Tabel/*Continued Table 4.2.1*

Kecamatan <i>Subdistrict</i>	Rumah Sakit Bersalin <i>Maternity Hospital</i>		
	2014	2018	2019
(1)	(5)	(6)	(7)
Posigadan	-	-	-
Tomini	-	-	-
Bolaang Uki	2	2	-
Helumo	-	-	-
Pinolosian	-	-	-
Pinolosian Tengah	-	-	-
Pinolosian Timur	-	-	-
Bolaang Mongondow Selatan	2	2	-

Lanjutan Tabel/*Continued Table* 4.2.1

Kecamatan <i>Subdistrict</i>	Poliklinik <i>Polyclinic</i>		
	2014	2018	2019
(1)	(8)	(9)	(10)
Posigadan	1	-	-
Tomini	-	-	-
Bolaang Uki	-	2	1
Helumo	-	1	-
Pinolosian	-	-	-
Pinolosian Tengah	-	-	-
Pinolosian Timur	-	-	-
Bolaang Mongondow Selatan	1	3	1

Lanjutan Tabel/*Continued Table 4.2.1*

Kecamatan Subdistrict	Puskesmas Public Health Center		
	2014	2018	2019
(1)	(11)	(12)	(13)
Posigadan	3	1	1
Tomini	-	1	1
Bolaang Uki	1	3	2
Helumo	-	1	1
Pinolosian	1	1	1
Pinolosian Tengah	1	1	3
Pinolosian Timur	3	3	2
Bolaang Mongondow Selatan	9	11	11

Lanjutan Tabel/*Continued Table 4.2.1*

Kecamatan <i>Subdistrict</i>	Puskesmas Pembantu <i>Subsidiary of Public Health Center</i>		
	2014	2018	2019
(1)	(14)	(15)	(16)
Posigadan	7	4	7
Tomini	-	1	2
Bolaang Uki	6	10	2
Helumo	-	3	6
Pinolosian	6	5	5
Pinolosian Tengah	2	4	4
Pinolosian Timur	5	2	5
Bolaang Mongondow Selatan	26	29	21

Lanjutan Tabel/Continued Table 4.2.1

Kecamatan Subdistrict	Apotek Pharmacy		
	2014	2018	2019
(1)	(17)	(18)	(19)
Posigadan	-	-	-
Tomini	-	-	-
Bolaang Uki	1	2	3
Helumo	-	-	-
Pinolosian	-	2	-
Pinolosian Tengah	-	-	-
Pinolosian Timur	-	-	-
Bolaang Mongondow Selatan	1	4	3

Catatan/Note: ¹ Desa pada tabel ini termasuk Unit Permukiman Transmigrasi (UPT) yang masih dibina oleh kementerian terkait dan nagari di Provinsi Sumatera Barat/Villages in this table include Transmigration Settlement Unit which is still fostered by the relevant ministries and the nagari in the Province of Sumatera Barat

Sumber/Source: BPS, Pendataan Potensi Desa (Podes)/BPS-Statistics Indonesia, Village Potential Data Collecting

4.3 AGAMA DAN SOSIAL LAINNYA RELIGION AND OTHER SOCIAL AFFAIRS

Tabel 4.3.1 Jumlah Penduduk Menurut Kecamatan dan Agama yang Dianut di Kabupaten Bolaang Mongondow Selatan, 2019
Population by Subdistrict and Religion in Bolaang Mongondow Selatan Regency, 2019

Kecamatan Subdistrict	Islam	Protestan Protestant	Katolik Catholic	Hindu	Budha Buddha	Lainnya Others
(1)	(2)	(3)	(4)	(5)	(6)	(7)
Posigadan	15 181	45	0	0	0	0
Tomini	4 235	3	0	0	0	0
Bolaang Uki	15 489	321	8	17	0	0
Helumo	6 222	71	0	0	0	0
Pinolosian	10 383	77	0	17	0	0
Pinolosian Tengah	5 888	252	0	0	0	0
Pinolosian Timur	4 568	3 044	0	0	0	0
Bolaang Mongondow Selatan	61 895	3 813	8	34	0	0

Catatan/Note: ...

Sumber/Source: Kementerian Agama Kabupaten Bolaang Mongondow Selatan/ Ministry of Religious Affairs of Bolaang Mongondow Selatan Regency

Tabel 4.3.2 Jumlah Tempat Peribadatan Menurut Kecamatan di Kabupaten Bolaang Mongondow Selatan, 2019
Table *Number of Places of Worship by Subdistrict in Bolaang Mongondow Selatan Regency, 2019*

Kecamatan Subdistrict	Masjid Mosque	Mushola Pray Room	Gereja Protestan Protestant Church	Gereja Katholik Catholic Church	Pura Temple	Vihara
(1)	(2)	(3)	(4)	(5)	(6)	(7)
Posigadan						
Tomini						
Bolaang Uki						
Helumo						
Pinolosian						
Pinolosian Tengah						
Pinolosian Timur						
Bolaang Mongondow Selatan						

Catatan/Note: *Bergabung dengan kecamatan asalnya

Sumber/Source: Kementerian Agama Kabupaten Bolaang Mongondow Selatan/ Ministry of Religious Affairs of Bolaang Mongondow Selatan Regency

Tabel
Table 4.3.3

**Jumlah Desa¹/Kelurahan yang Mengalami Bencana Alam²
Menurut Kecamatan di Kabupaten Bolaang Mongondow
Selatan, 2011–2018**
**Number of Villages¹/Kelurahan that Had Natural Disaster²
by Subdistrict in Kabupaten Bolaang Mongondow Selatan
Regency, 2011–2018**

Kecamatan Subdistrict	Banjir/Flood		
	2011	2014	2018
(1)	(2)	(3)	(4)
Posigadan	11	19	6
Tomini	*	*	3
Bolaang Uki	6	7	6
Helumo	*	*	5
Pinolosian	7	7	9
Pinolosian Tengah	3	7	8
Pinolosian Timur	8	11	12
Bolaang Mongondow Selatan	35	51	49

Catatan/Note: ¹ Desa pada tabel ini termasuk Unit Permukiman Transmigrasi (UPT) yang masih dibina oleh kementerian terkait dan nagari di Provinsi Sumatera Barat/Villages in this table include Transmigration Settlement Unit which is still fostered by the relevant ministries and the nagari in the Province of Sumatera Barat

Sumber/Source: BPS, Pendataan Potensi Desa (Podes)/BPS-Statistics Indonesia, Village Potential Data Collecting

Lanjutan Tabel/*Continued Table 4.3.3*

Kecamatan Subdistrict	Gempa Bumi/ <i>Earthquake</i>		
	2011	2014	2018
(1)	(5)	(6)	(7)
Posigadan	0	0	0
Tomini	-	-	0
Bolaang Uki	0	0	0
Helumo	-	-	0
Pinolosian	0	5	5
Pinolosian Tengah	0	2	6
Pinolosian Timur	0	1	11
Bolaang Mongondow Selatan	0	8	22

Lanjutan Tabel/*Continued Table* 4.3.3

Kecamatan <i>Subdistrict</i>	Tanah Longsor/ <i>Landslide</i>		
	2011	2014	2018
(1)	(8)	(9)	(10)
Posigadan	1	8	2
Tomini	-	-	3
Bolaang Uki	2	0	1
Helumo	-	-	0
Pinolosian	0	2	1
Pinolosian Tengah	3	1	2
Pinolosian Timur	7	9	10
Bolaang Mongondow Selatan	13	20	19

Catatan/*Note*: ¹ Desa pada tabel ini termasuk Unit Permukiman Transmigrasi (UPT) yang masih dibina oleh kementerian terkait dan nagari di Provinsi Sumatera Barat/*Villages in this table are included in Transmigration Settlement Unit which is still fostered by the relevant ministries and the nagari in the Province of Sumatera Barat*

² Terjadi dalam tiga tahun terakhir sampai dengan saat pencacahan/*Occured during the last three years by the time of enumeration*

Sumber/*Source*: BPS, Pendataan Potensi Desa (Podes)/*BPS-Statistics Indonesia, Village Potential Data Collecting*

4.4 KEMISKINAN POVERTY

Tabel 4.4.1 **Garis Kemiskinan, Jumlah, dan Persentase Penduduk Miskin di Kabupaten Bolaang Mongondow Selatan, 2013–2019**
Poverty Line, Number, and Percentage of Poor People in Bolaang Mongondow Selatan Regency/Municipality, 2013–2019

Tahun Year	Garis Kemiskinan (rupiah/kapita/bulan) Poverty Line (rupiah/capita/month)	Jumlah Penduduk Miskin (ribu) Number of Poor People (thousand)	Persentase Penduduk Miskin Percentage of Poor People
(1)	(2)	(3)	(4)
2013	237 554	9,20	15,28
2014	239 055	9,21	15,00
2015	256 141	9,40	15,17
2016	276 229	9,35	14,85
2017	288 862	9,05	14,16
2018	295 875	8,82	13,60
2019	316 305	8,74	13,27

Catatan/Note: ...

Sumber/Source: .BPS, Survei Sosial Ekonomi Nasional Maret/BPS-Statistics Indonesia, March National Socioeconomic Survey

Tabel
Table 4.4.2

Indeks Kedalaman Kemiskinan dan Indeks Keparahan Kemiskinan di Kabupaten Bolaang Mongondow Selatan, 2012–2019
Poverty Gap Index and Poverty Severity Index in Bolaang Mongondow Selatan Regency/Municipality, 2012–2019

Tahun Year	Indeks Kedalaman Kemiskinan <i>Poverty Gap Index</i>	Indeks Keparahan Kemiskinan <i>Poverty Severity Index</i>
(1)	(2)	(3)
2013	1,74	0,30
2014	1,93	0,32
2015	2,96	0,98
2016	3,45	1,07
2017	2,11	0,52
2018	1,55	0,32
2019	1,13	0,19

Catatan/Note: ...

Sumber/Source: .BPS, Survei Sosial Ekonomi Nasional Maret/BPS-Statistics Indonesia, March National Socioeconomic Survey

BAB 5
PERTANIAN,
KEHUTANAN,
PETERNAKAN DAN
PERIKANAN

Agriculture, Forestry, Livestock and Fishery

PENJELASAN TEKNIS

1. **Lahan sawah** adalah lahan pertanian yang berpetak-petak dan dibatasi oleh pematang (galengan), saluran untuk menahan/ menyalurkan air, yang biasanya ditanami padi sawah tanpa memandang dari mana diperoleh atau status lahan tersebut. Lahan yang dimaksud termasuk lahan yang terdaftar di Pajak Bumi Bangunan, luran Pembangunan Daerah, lahan bengkok, lahan serobotan, lahan rawa yang ditanami padi dan lahan bekas tanaman tahunan yang telah dijadikan sawah, baik yang ditanami padi, palawija atau tanaman semusim lainnya.

2. **Tegal/Kebun** adalah lahan pertanian bukan sawah (lahan kering) yang ditanami tanaman semusim atau tahunan dan terpisah dengan halaman sekitar rumah serta penggunaannya tidak berpindah pindah.

3. **Ladang/Huma** adalah lahan pertanian bukan sawah (lahan kering) yang biasanya ditanami tanaman semusim dan penggunaannya hanya semusim atau dua musim, kemudian akan ditinggalkan bila sudah tidak subur lagi (berpindah-pindah). Kemungkinan lahan ini beberapa tahun kemudian akan dikerjakan kembali jika sudah subur.

4. Lahan yang sementara tidak diusahakan adalah lahan yang biasanya diusahakan tetapi untuk

TECHNICAL NOTES

1. **Wetland** is agricultural land that separated by small dykes to resist water, where the main crop is usually wetland paddy without considering where it is got from or the status of the land. It includes the land that is registered at land income tax office, regional development contribution, 'bengkok' land, illegal ownership, swamps for rice cultivation, and annual crop land mark that has been used as rice field, which are both planted with paddy, secondary crops or the other seasonal crops.

2. **Dry field/Garden** is an dryland (unirrigated land) which is planted with seasonal or annual crops and separately from the yard around the house without shifting

3. **Unirrigated agricultural field /Shifting cultivation land** is dryland (unirrigated land) that usually is cultivated for seasonal crops and utilized only for one or two seasons, then it will be left when it is not fertile (shifting). Maybe, this land will be used again in a few years if it has been fertile.

4. **Temporarily unused land** is land that is regularly used but temporarily (more than a year but less or equal than

sementara (lebih dari 1 (satu) tahun tetapi kurang dari atau sama dengan 2 (dua) tahun) tidak diusahakan, termasuk lahan sawah yang tidak diusahakan selama lebih dari 2 (dua) tahun.

5. Data pokok tanaman pangan yang dikumpulkan adalah luas panen dan produktivitas (hasil per hektar). Produksi tanaman pangan merupakan hasil perkalian antara luas panen dengan produktivitas. Pengumpulan data luas panen dilakukan tiap bulan dengan pendekatan area kecamatan di seluruh wilayah Indonesia. Pengumpulan data produktivitas dilakukan melalui pengukuran langsung pada plot ubinan berukuran 2½ m x 2½ m. Pengumpulan data produktivitas dilakukan setiap subround (empat bulanan) pada waktu panen petani.

6. Data produksi padi dan palawija yang disajikan adalah dalam kualitas: gabah kering giling (padi), pipilan kering (jagung), biji kering (kedelai dan kacang tanah), dan umbi basah (ubi kayu dan ubi jalar).

7. Tanaman sayuran dan buah-buahan semusim
Tanaman sayuran semusim adalah tanaman sumber vitamin, garam mineral dan lain-lain yang dikonsumsi dari bagian tanaman yang berupa daun, bunga, buah, dan umbinya, yang berumur kurang dari satu tahun.

twoyears) is unused, it includes wetland that is not cultivated more than two years.

5. The main food crops data collected consists of harvested area and productivity (yield per hectare). Food crops production is generated by harvested area multiplied by productivity. The harvested area data is collected every month using sub district area approach in all sub district in Indonesia. The productivity data collection is conducted by a direct measurement in 2½m x 2½m crop cutting plot. The productivity measurement is conducted in every subround (four monthly) at the time when farmers are harvesting their crops.

6. Production of paddy and secondary crops data are presented in the form of: dry unhusked rice (paddy), dry loose maize (maize), dry shells crops (soybeans and peanuts), and fresh roots (cassava and sweet potatoes).

7. Seasonal vegetable and fruit plants
Seasonal vegetable plants are plants which are the sources of vitamin, mineral salt, etc, consumed from the part of the plant in the form of leaf, flower, fruit, and root with the age of less than one year.

Tanaman buah-buahan semusim adalah tanaman sumber vitamin, garam mineral, dan lain-lain yang dikonsumsi dari bagian tanaman yang berupa buah, berumur kurang dari satu tahun, tidak berbentuk pohon/rumpun tetapi menjalar dan berbatang lunak.

8. **Tanaman buah-buahan dan sayuran tahunan**

Tanaman buah-buahan tahunan adalah tanaman sumber vitamin, garam mineral, dan lain-lain yang dikonsumsi dari bagian tanaman yang berupa buah dan merupakan tanaman tahunan.

Tanaman sayuran tahunan adalah tanaman sumber vitamin, garam mineral, dan lainnya yang dikonsumsi dari bagian tanaman berupa daun dan atau buah yang berumur lebih dari satu tahun.

9. **Tanaman biofarmaka** adalah tanaman yang bermanfaat untuk obat-obatan, kosmetik dan kesehatan yang dikonsumsi atau digunakan dari bagian tanaman seperti daun, batang, buah, umbi (rimpang) ataupun akar.

10. **Tanaman hias** adalah tanaman yang mempunyai nilai keindahan baik bentuk, warna daun, tajuk maupun bunganya, sering digunakan untuk penghias pekarangan dan lain sebagainya.

Seasonal fruit plants are plants which are the sources of vitamin, mineral salt, etc, consumed from the part of the plant in the form of fruits. These plants are creeps with the age of less than one year

8. **Annual fruit and vegetable plants** **Annual fruit plants** are plants which are the sources of vitamin, contained mineral salt, etc, consumed from the part of plant in the form of fruit and more than one year of age.

which are the sources of vitamin, contained mineral salt, etc, consumed from the part of the plant in the form of vegetable and more than one year of age.

9. **Medicinal plants** are plants which are useful for medicine. It is consumed from part of the plant such as leaf, flower, fruit, tuber, and root.

10. **Ornamental plants** are plants which have a beauty value, either in shape, colour of leaf or crown of flower, and they are often used as a yard decorator.

11. **Luas panen tanaman hortikultura** adalah luas tanaman sayuran, buah, biofarmaka dan hias yang diambil hasilnya/dipanen pada periode pelaporan.

12. **Luas panen untuk tanaman sayuran** adalah luas tanaman yang dipanen sekaligus/ habis/dibongkar dan luas tanaman yang dipanen berkali-kali (lebih dari satu kali)/belum habis.

13. **Produksi hortikultura** adalah hasil menurut bentuk produk dari setiap tanaman sayuran, buah-buahan, biofarmaka dan tanaman hias yang diambil berdasarkan luas yang dipanen/tanaman yang menghasilkan pada bulan/triwulan laporan.

11. **Harvested area of horticulture** is area which vegetable, fruit, medicinal and ornamental plant of crop harvested during the period of report.

12. **Harvested area of vegetables** is area of entirely plant harvested/ demolished and plant harvested several times/undemolished.

13. **Horticulture production** is the standard production quantity form of vegetable, fruit, medicinal and ornamental plant based on harvested area/the number of production plants reported monthly/quarterly.

ULASAN

Aktivitas perkebunan masih menjadi pilihan utama kegiatan pertanian di Bolaang Mongondow Selatan. Kelapa adalah tanaman perkebunan yang paling banyak diusahakan di Bolaang Mongondow Selatan. Tercatat pada tahun 2018 ada seluas 8.417,11 hektar luas tanaman kelapa dengan produksi sebesar 10.937 ton.

DESCRIPTION

Crop activity was the most agriculture activity in Bolaang Mongondow Selatan. Coconut was the most crop cultivated in Bolaang Mongondow Selatan. There were 8.417,11 hectares area of coconut with the production as much as 10.937 tons.

<https://bolselkab.bps.go.id>

5.1 HORTIKULTURA
HORTICULTURE

Tabel 5.1.1 Luas Panen Tanaman Sayuran Menurut Kecamatan dan Jenis Tanaman di Kabupaten Bolaang Mongondow Selatan (ha), 2018 dan 2019
Harvested Area of Vegetables by Subdistrict and Kind of Plant in Bolaang Mongondow Selatan Regency (ha), 2018 and 2019

Kecamatan Subdistrict	Bawang Merah/Shallot		Cabai/Chili	
	2018	2019	2018	2019
(1)	(2)	(3)	(4)	(5)
Posigadan	-	-	173,00	184
Tomini	2,00	-	29,00	49
Bolaang Uki	-	-	135,00	51
Helumo	-	-	120,00	29
Pinolosian	-	-	114,00	55
Pinolosian Tengah	-	-	39,00	43
Pinolosian Timur	-	-	83,00	45
Bolaang Mongondow Selatan	2,00	-	693,00	456

Lanjutan Tabel/*Continued Table* 5.1.1

Kecamatan Subdistrict	Kentang/Potato		Kubis/Cabbage	
	2018	2019	2018	2019
(1)	(6)	(7)	(8)	(9)
Posigadan	-	-	-	-
Tomini	-	-	-	-
Bolaang Uki	-	-	-	-
Helumo	-	-	-	-
Pinolosian	-	-	-	-
Pinolosian Tengah	-	-	-	-
Pinolosian Timur	-	-	-	-
Bolaang Mongondow Selatan	-	-	-	-

Lanjutan Tabel/*Continued Table 5.1.1*

Kecamatan Subdistrict	Petsai Chinese Cabbage		Tomat/Tomato		Bawang Putih/Garlic	
	2018	2019	2018	2019	2018	2019
(1)	(10)	(11)	(12)	(13)	(14)	(15)
Posigadan	-	-	-	-	-	-
Tomini	-	-	-	-	-	-
Bolaang Uki	-	-	-	-	-	-
Helumo	-	-	-	-	-	-
Pinolosian	-	-	-	-	-	-
Pinolosian Tengah	-	-	-	-	-	-
Pinolosian Timur	-	-	-	-	-	-
Bolaang Mongondow Selatan	-	-	-	-	-	-

Catatan/Note: ...

Sumber/Source: BPS, Statistik Pertanian Hortikultura SPH-SBS/BPS-Statistics Indonesia, Agricultural Statistic for Horticulture SPH-SBS

Tabel
Table 5.1.2

Produksi Tanaman Sayuran Menurut Kecamatan dan Jenis Tanaman di Kabupaten Bolaang Mongondow Selatan (ton), 2018 dan 2019
Production of Vegetables by Subdistrict and Kind of Plant in Bolaang Mongondow Selatan Regency (ton), 2018 dan 2019

Kecamatan Subdistrict	Bawang Merah/Shallot		Cabai/Chili	
	2018	2019	2018	2019
(1)	(2)	(3)	(4)	(5)
Posigadan	-	-	895,00	2 207
Tomini	4,00	-	97,00	738
Bolaang Uki	-	-	600,00	1 213
Helumo	-	-	265,00	3 510
Pinolosian	-	-	553,00	643
Pinolosian Tengah	-	-	175,00	589
Pinolosian Timur	-	-	900,00	439
Bolaang Mongondow Selatan	4,00	-	3 754,00	9 339

Lanjutan Tabel/Continued Table 5.1.2

Kecamatan Subdistrict	Kentang/Potato		Kubis/Cabbage	
	2018	2019	2018	2019
(1)	(6)	(7)	(8)	(9)
Posigadan	-	-	-	-
Tomini	-	-	-	-
Bolaang Uki	-	-	-	-
Helumo	-	-	-	-
Pinolosian	-	-	-	-
Pinolosian Tengah	-	-	-	-
Pinolosian Timur	-	-	-	-
Bolaang Mongondow Selatan	-	-	-	-

Lanjutan Tabel/*Continued Table* 5.1.2

Kecamatan Subdistrict	Petsai Chinese Cabbage		Tomat/Tomato		Bawang Putih/Garlic	
	2018	2019	2018	2019	2018	2019
(1)	(10)	(11)	(12)	(13)	(14)	(15)
Posigadan	-	-	-	-	-	-
Tomini	-	-	-	-	-	-
Bolaang Uki	-	-	-	-	-	-
Helumo	-	-	-	-	-	-
Pinolosian	-	-	-	-	-	-
Pinolosian Tengah	-	-	-	-	-	-
Pinolosian Timur	-	-	-	-	-	-
Bolaang Mongondow Selatan	-	-	-	-	-	-

Catatan/Note: ...

Sumber/Source: BPS, Statistik Pertanian Hortikultura SPH-SBS/BPS-Statistics Indonesia, Agricultural Statistic for Horticulture SPH-SBS

Tabel 5.1.3 Luas Panen Tanaman Sayuran dan Buah-buahan Semusim Menurut Jenis Tanaman di Kabupaten Bolaang Mongondow Selatan(ha), 2016–2019
Table 5.1.3 *Harvested Area of Seasonal Vegetables and Fruits by Kind of Plant in Bolaang Mongondow Selatan Regency (ha), 2016–2019*

Jenis Tanaman <i>Kind of Plants</i>	2016	2017	2018	2019
(1)	(2)	(3)	(4)	(5)
Sayuran/ Vegetables		4,00		
Bawang Daun/ Wlech Onion				
Bawang Merah/ Shallot			2,00	
Bawang Putih/ Garlic				
Bayam/ Spinach		2,00		
Buncis/ Green Bean				
Cabai Besar/ Chili (Capsicum Annum)			693,00	
Cabai Rawit/ Chili (Capsicum Frutescens)		434,00	693,00	456,00
Cabai/ Chili		434,00		
Kacang Panjang/Yaridlong Bean		12,00		
Kembang Kol/ Cauliflower				
Kentang/ Potato				
Ketimun/ Cucumber				
Kubis/ Cabbage				
Labu Siam/ Chayote				
Lobak/ Radish				
Paprika/ Bell Pepper				
Tomat/Tomato		8,00		
Terung/ Eggplant		10,00	1,00	

Catatan/Note: ...

Sumber/Source: BPS, Statistik Pertanian Hortikultura SPH-SBS/BPS-Statistics Indonesia, Agricultural Statistic for Horticulture SPH-SBS

Tabel 5.1.4 **Produksi Tanaman Sayuran dan Buah-buahan Semusim Menurut Jenis Tanaman di Kabupaten Bolaang Mongondow Selatan (ton), 2016–2019**
Production of Seasonal Vegetables and Fruits by Kind of Plant in Bolaang Mongondow Selatan Regency (ha), 2016–2019

Jenis Tanaman Kind of Plants	2016	2017	2018	2019
(1)	(2)	(3)	(4)	(5)
Sayuran/ Vegetables		12,00		
Bawang Daun/ Wlech Onion			4,00	
Bawang Merah/ Shallot				
Bawang Putih/ Garlic				
Bayam/ Spinach		4,00		
Buncis/ Green Bean				
Cabai Besar/ Chili (Capsicum Annum)			3574,00	
Cabai Rawit/ Chili (Capsicum Frutescens)		5087,00	3574,00	9 339,00
Cabai/ Chili		5087,00		
Kacang Panjang/Yaridlong Bean		36,00		
Kembang Kol/ Cauliflower				
Kentang/ Potato				
Ketimun/ Cucumber				
Kubis/ Cabbage				
Labu Siam/ Chayote				
Lobak/ Radish				
Paprika/ Bell Pepper				
Tomat/Tomato		38,00		
Terung/ Eggplant		34,00	2,00	

Catatan/Note: ...

Sumber/Source: BPS, Statistik Pertanian Hortikultura SPH-SBS/BPS-Statistics Indonesia, Agricultural Statistic for Horticulture SPH-SBS

Tabel
Table 5.1.5

Luas Panen Tanaman Biofarmaka Menurut Kecamatan dan Jenis Tanaman di Kabupaten Bolaang Mongondow Selatan (m²), 2018 dan 2019
Harvested Area of Medicinal Plants by Subdistrict and Kind of Plant in Bolaang Mongondow Selatan Regency (m²), 2018 and 2019

Kecamatan Subdistrict	Jahe/Ginger		Laos/Lengkuas/Galanga	
	2018	2019	2018	2019
(1)	(2)	(3)	(4)	(5)
Posigadan	-	-	-	-
Tomini	-	-	-	-
Bolaang Uki	-	-	-	-
Helumo	-	-	-	-
Pinolosian	-	-	-	-
Pinolosian Tengah	-	-	-	-
Pinolosian Timur	-	-	-	-
Bolaang Mongondow Selatan	-	-	-	-

Lanjutan Tabel/*Continued Table* 5.1.5

Kecamatan <i>Subdistrict</i>	Kencur/ <i>East Indian Galangal</i>		Kunyit/ <i>Turmeric</i>	
	2018	2019	2018	2019
(1)	(6)	(7)	(8)	(9)
Posigadan	-	-	-	-
Tomini	-	-	-	-
Bolaang Uki	-	-	-	-
Helumo	-	-	-	-
Pinolosian	-	-	-	-
Pinolosian Tengah	-	-	-	-
Pinolosian Timur	-	-	-	-
Bolaang Mongondow Selatan	-	-	-	-

Catatan/*Note*: ...Sumber/*Source*: BPS, Statistik Pertanian Hortikultura SPH-TBF/BPS-*Statistics Indonesia, Agricultural Statistic for Horticulture SPH-TBF*

Tabel 5.1.6 **Produksi Tanaman Biofarmaka Menurut Kecamatan dan Jenis Tanaman di Kabupaten Bolaang Mongondow Selatan (kg), 2018 and 2019**
Production of Medicinal Plants by Subdistrict and Kind of Plant in Bolaang Mongondow Selatan Regency/ Municipality (kg), 2018 and 2019

Kecamatan Subdistrict	Jahe/Ginger		Laos/Lengkuas/Galanga	
	2018	2019	2018	2019
(1)	(2)	(3)	(4)	(5)
Posigadan	-	-	-	-
Tomini	-	-	-	-
Bolaang Uki	-	-	-	-
Helumo	-	-	-	-
Pinolosian	-	-	-	-
Pinolosian Tengah	-	-	-	-
Pinolosian Timur	-	-	-	-
Bolaang Mongondow Selatan	-	-	-	-

Lanjutan Tabel/*Continued Table 5.1.6*

Kecamatan Subdistrict	Kencur/ <i>East Indian Galangal</i>		Kunyit/ <i>Turmeric</i>	
	2018	2019	2018	2019
(1)	(6)	(7)	(8)	(9)
Posigadan	-	-	-	-
Tomini	-	-	-	-
Bolaang Uki	-	-	-	-
Helumo	-	-	-	-
Pinolosian	-	-	-	-
Pinolosian Tengah	-	-	-	-
Pinolosian Timur	-	-	-	-
Bolaang Mongondow Selatan	-	-	-	-

Catatan/*Note*: ...Sumber/*Source*: BPS, Statistik Pertanian Hortikultura SPH-TBF/BPS-*Statistics Indonesia, Agricultural Statistic for Horticulture SPH-TBF*

Tabel
Table 5.1.7

Luas Panen Tanaman Biofarmaka Menurut Jenis Tanaman di Kabupaten Bolaang Mongondow Selatan(m²), 2016–2019
Harvested Area of Medicinal Plants by Kind of Plant in Bolaang Mongondow Selatan Regency (m²), 2016–2019

Jenis Tanaman Kind of Plants	2016	2017	2018	2019
(1)	(2)	(3)	(4)	(5)
Dlingo/Dringo/ Sweet Root/ Calamus		–	-	-
Jahe/ Ginger		4,00	-	-
Kapulaga/ Java Cardamon		–	-	-
Keji Beling/Kecibeling/ Strobilanthes crista		–	-	-
Kencur/ East Indian Galangal		–	-	-
Kunyit/ Turmeric		2,00	-	-
Laos/Lengkuas/ Galanga		2,00	-	-
Lempuyang/ Zingiber Aromaticum		–	-	-
Lidah Buaya/ Oliviera		1,00	-	-
Mahkota Dewa/ God's Crown		–	-	-
Mengkudu/Pace/ Indian Mulberry		1,00	-	-
Sambiloto/ King of Bitter		1,00	-	-
Temuireng/ Black Turmeric		–	-	-
Temukunci/ Chinese Keys		–	-	-
Temulawak/ Java Turmeric		2,00	-	-

Catatan/Note: ...

Sumber/Source: BPS, Statistik Pertanian Hortikultura SPH-TBF/BPS-Statistics Indonesia, Agricultural Statistic for Horticulture SPH-TBF

Tabel
Table 5.1.8

Produksi Tanaman Biofarmaka Menurut Jenis Tanaman di Kabupaten Bolaang Mongondow Selatan (kg), 2016–2019

Production of Medicinal Plants by Kind of Plant in Bolaang Mongondow Selatan Regency (kg), 2016–2019

Jenis Tanaman <i>Kind of Plants</i>	2016	2017	2018	2019
(1)	(2)	(3)	(4)	(5)
Dlingo/Dringo/ Sweet Root/ Calamus		-	-	-
Jahe/ Ginger		4,00	-	-
Kapulaga/ Java Cardamon		-	-	-
Keji Beling/Kecibeling/ Strobilanthes crispa		-	-	-
Kencur/ East Indian Galangal		-	-	-
Kunyit/ Turmeric		2,00	-	-
Laos/Lengkuas/ Galanga		2,00	-	-
Lempuyang/ Zingiber Aromaticum		-	-	-
Lidah Buaya/ Oliviera		1,00	-	-
Mahkota Dewa/ God's Crown		-	-	-
Mengkudu/Pace/ Indian Mulberry		1,00	-	-
Sambiloto/ King of Bitter		1,00	-	-
Temuireng/ Black Turmeric		-	-	-
Temukunci/ Chinese Keys		-	-	-
Temulawak/ Java Turmeric		2,00	-	-

Catatan/Note: ...

Sumber/Source: BPS, Statistik Pertanian Hortikultura SPH-TBF/BPS-Statistics Indonesia, Agricultural Statistic for Horticulture SPH-TBF

Tabel
Table 5.1.9

Luas Panen Tanaman Hias Menurut Kecamatan dan Jenis Tanaman di Kabupaten Bolaang Mongondow Selatan (m²), 2018 and 2019
Harvested Area of Ornamental Plants by Subdistrict and Kind of Plant in Bolaang Mongondow Selatan Regency (m²), 2018 and 2019

Kecamatan Subdistrict	Anggrek/ <i>Orchid</i>		Krisan/ <i>Chrysantemum</i>	
	2018	2019	2018	2019
(1)	(2)	(3)	(4)	(5)
Posigadan	-	-	-	-
Tomini	-	-	-	-
Bolaang Uki	-	-	-	-
Helumo	-	-	-	-
Pinolosian	-	-	-	-
Pinolosian Tengah	-	-	-	-
Pinolosian Timur	-	-	-	-
Bolaang Mongondow Selatan	-	-	-	-

Lanjutan Tabel/*Continued Table* 5.1.9

Kecamatan <i>Subdistrict</i>	Mawar/Rose		Sedap Malam/Tuberose	
	2018	2019	2018	2019
(1)	(6)	(7)	(8)	(9)
Posigadan	-	-	-	-
Tomini	-	-	-	-
Bolaang Uki	-	-	-	-
Helumo	-	-	-	-
Pinolosian	-	-	-	-
Pinolosian Tengah	-	-	-	-
Pinolosian Timur	-	-	-	-
Bolaang Mongondow Selatan	-	-	-	-

Catatan/*Note*: ...

Sumber/*Source*: BPS, Statistik Pertanian Hortikultura SPH-TH/BPS-*Statistics Indonesia, Agricultural Statistik for Horticulture SPH-TH*

Tabel
Table 5.1.10

Produksi Tanaman Hias Menurut Kecamatan dan Jenis Tanaman di Kabupaten Bolaang Mongondow Selatan (tangkai), 2018 and 2019
Production of Ornamental Plants by Subdistrict and Kind of Plant in Bolaang Mongondow Selatan Regency (stalks), 2018 and 2019

Kecamatan Subdistrict	Anggrek/ <i>Orchid</i>		Krisan/ <i>Chrysantemum</i>	
	2018	2019	2018	2019
(1)	(2)	(3)	(4)	(5)
Posigadan	-	-	-	-
Tomini	-	-	-	-
Bolaang Uki	-	-	-	-
Helumo	-	-	-	-
Pinolosian	-	-	-	-
Pinolosian Tengah	-	-	-	-
Pinolosian Timur	-	-	-	-
Bolaang Mongondow Selatan	-	-	-	-

Lanjutan Tabel/*Continued Table* 5.1.10

Kecamatan Subdistrict	Mawar/Rose		Sedap Malam/Tuberose	
	2018	2019	2018	2019
(1)	(6)	(7)	(8)	(9)
Posigadan	-	-	-	-
Tomini	-	-	-	-
Bolaang Uki	-	-	-	-
Helumo	-	-	-	-
Pinolosian	-	-	-	-
Pinolosian Tengah	-	-	-	-
Pinolosian Timur	-	-	-	-
Bolaang Mongondow Selatan	-	-	-	-

Catatan/Note: ...

Sumber/Source: BPS, Statistik Pertanian Hortikultura SPH-TH/BPS-Statistics Indonesia, *Agricultural Statistik for Horticulture SPH-TH*

Tabel 5.1.11 **Luas Panen Tanaman Hias Menurut Jenis Tanaman di Kabupaten Bolaang Mongondow Selatan (m²), 2016–2019**
Table 5.1.11 **Harvested Area of Ornamental Plants by Kind of Plant in Bolaang Mongondwo Selatan Regency (m²), 2016–2019**

Jenis Tanaman Kind of Plants	2016	2017	2018	2019
(1)	(2)	(3)	(4)	(5)
Anggrek/ Orchid	-	-	-	-
Anthurium Bunga/ Flamingo Lily Flower	-	-	-	-
Anthurium Daun/ Anthurium	-	-	-	-
Anyelir/ Carnation	-	-	-	-
Balaceng/ Dieffenbacia	-	-	-	-
Dracaena/ Dracaena	-	-	-	-
Euphorbia/ Euphorbia	-	-	-	-
Gladiol/ Gladiol	-	-	-	-
Hanjuang/ Cordyline	-	-	-	-
Herbras/ Gerbera	-	-	-	-
Kamboja Jepang/ Adenium	-	-	-	-
Keladi Hias/ Caladium	-	-	-	-
Mawar/ Rose	-	-	-	-
Melati/ Jasmine	-	-	-	-
Monstera/ Monstera	-	-	-	-
Pakis/ Leather Leaf Fern	-	-	-	-
Palem/ Palm	-	-	-	-
Pedang-Pedangan/ Sansevieria	-	-	-	-

Catatan/Note: ...

Sumber/Source: BPS, Statistik Pertanian Hortikultura SPH-TH/BPS-Statistics Indonesia, Agricultural Statistik for Horticulture SPH-TH

Tabel
Table 5.1.12

Produksi Tanaman Hias Menurut Jenis Tanaman di Kabupaten Bolaang Mongondow Selatan (tangkai), 2016–2019
Production of Ornamental Plants by Kind of Plant in Bolaang Mongondwo Selatan Regency Regency (stalks), 2016–2019

Jenis Tanaman <i>Kind of Plants</i>	2016	2017	2018	2019
(1)	(2)	(3)	(4)	(5)
Anggrek/ Orchid	-	-	-	-
Anthurium Bunga/ Flamingo Lily Flower	-	-	-	-
Anthurium Daun/ Anthurium	-	-	-	-
Anyelir/ Carnation	-	-	-	-
Balanceng/ Dieffenbacia	-	-	-	-
Dracaena/ Dracaena	-	-	-	-
Euphorbia/ Euphorbia	-	-	-	-
Gladiol/ Gladiol	-	-	-	-
Hanjuang/ Cordyline	-	-	-	-
Herbras/ Gerbera	-	-	-	-
Kamboja Jepang/ Adenium	-	-	-	-
Keladi Hias/ Caladium	-	-	-	-
Mawar/ Rose	-	-	-	-
Melati/ Jasmine	-	-	-	-
Monstera/ Monstera	-	-	-	-
Pakis/ Leather Leaf Fern	-	-	-	-
Palem/ Palm	-	-	-	-
Pedang-Pedangan/ Sansevieria	-	-	-	-

Catatan/Note: ...

Sumber/Source: BPS, Statistik Pertanian Hortikultura SPH-TH/BPS-Statistics Indonesia, Agricultural Statistik for Horticulture SPH-TH

Tabel 5.1.13 **Produksi Buah-buahan Menurut Kecamatan dan Jenis Tanaman di Kabupaten Bolaang Mongondow Selatan (ton), 2018 and 2019**
Production of Fruits by Subdistrict and Kind of Plant in Bolaang Mongondow Selatan Regency (ton), 2018 and 2019

Kecamatan Subdistrict	Mangga/Mango		Durian/Durian	
	2018	2019	2018	2019
(1)	(2)	(3)	(4)	(5)
Posigadan	125,00	-	-	-
Tomini	1250,00	308	-	-
Bolaang Uki	2620,00	100	-	-
Helumo	-	375	-	-
Pinolosian	1025,00	200	304,00	-
Pinolosian Tengah	41,00	-	-	-
Pinolosian Timur	55,00	5	60,00	-
Bolaang Mongondow Selatan	5 116,00	988	364,00	-

Lanjutan Tabel/*Continued Table* 5.1.13

Kecamatan Subdistrict	Alpukat/Avocado		Pisang/Banana	
	2018	2019	2018	2019
(1)	(6)	(7)	(8)	(9)
Posigadan	6	-	3180,00	100
Tomini	4	10	100,00	40
Bolaang Uki	-	-	165,00	30
Helumo	-	-	-	50
Pinolosian	-	-	470,00	65
Pinolosian Tengah	7	4	700,00	90
Pinolosian Timur	-	-	49,00	4
Bolaang Mongondow Selatan	17	14	4 664,00	379

Lanjutan Tabel/*Continued Table* 5.1.13

Kecamatan Subdistrict	Pepaya/Papaya		Nanas/Pineapple	
	2018	2019	2018	2019
(1)	(10)	(11)	(12)	(13)
Posigadan	-	-	-	-
Tomini	-	-	-	-
Bolaang Uki	121,00	50	-	-
Helumo	-	-	-	-
Pinolosian	216,00	-	-	-
Pinolosian Tengah	-	2	20	15
Pinolosian Timur	-	-	-	-
Bolaang Mongondow Selatan	337,00	52	20	15

Catatan/Note: ...

Sumber/Source: BPS, Statistik Pertanian Hortikultura SPH-BST/BPS-Statistics Indonesia, Agricultural Statistic for Horticulture SPH-BST

Tabel
Table 5.1.14

Produksi Buah–Buahan dan Sayuran Tahunan Menurut Jenis Tanaman (ton) di Kabupaten Bolaang Mongondow Selatan, 2016–2019
Production of Annual Fruits and Vegetables by Kind of Plant in Bolaang Mongondow Selatan Regency (ton), 2016–2019

Jenis Tanaman Kind of Plants	2016	2017	2018	2019
(1)	(2)	(3)	(4)	(5)
Buah–Buahan/ Fruits:				
Alpukat/ Avocado		22,00	17,00	14
Belimbing/ Star Fruit		14,00	0,00	1
Durian/ Durian		340,00	364,00	0,00
Jeruk Besar/ Pomelo		6,00	0,00	0,00
Jeruk/ Orange (Tangerine + Pomelo)		6,00	0,00	0,00
Mangga/ Mango		2 002,00	5 116,00	988
Manggis/ Mangosteen		5,00	0,00	0,00
Nangka/Cempedak/ Jack Fruit		36,00	20,00	0,00
Nenas/ Pineapple		111,00	20,00	15
Pepaya/ Papaya		213,00	337,00	52
Pisang/ Banana		1 185,00	4 664,00	379
Rambutan/ Rambutan		4,00	0,00	0,00
Sirsak/ Soursop		2,00	0,00	0,00
Sukun/Bread Fruit		0,00	4,00	0,00
Sayuran/ Vegetables				
Jengkol/ Jengkol		0,00	0,00	0,00
Melinjo/ Melinjo		0,00	0,00	0,00
Petai/ Twisted Cluster Bean		0,00	0,00	0,00

Catatan/Note: ...

Sumber/Source: BPS, Statistik Pertanian Hortikultura SPH-BST/BPS-Statistics Indonesia, Agricultural Statistic for Horticulture SPH-BST

**5.2 PERKEBUNAN
ESTATE CROPS**

Tabel 5.2.1 Luas Areal Tanaman Perkebunan Menurut Kecamatan dan Jenis Tanaman di Kabupaten Bolaang Mongondow Selatan (ha), 2018 dan 2019
Planted Area of Estate Crops by Subdistrict and Type of Crops in Bolaang Mongondow Selatan Regency (ha), 2018 dan 2019

Kecamatan Subdistrict	Kelapa Sawit/Oil Palm		Kelapa/Coconut	
	2018	2019*	2018	2019*
(1)	(2)	(3)	(4)	(5)
Posigadan	-	-	642,42	-
Tomini	-	-	643,35	-
Bolaang Uki	-	-	1472,45	-
Helumo	-	-	1471,25	-
Pinolosian	-	-	1528,01	-
Pinolosian Tengah	-	-	1395,97	-
Pinolosian Timur	-	-	1262,66	-
Bolaang Mongondow Selatan	-	-	8 417,11	-

Catatan/Note: *Data Belum Tersedia

Sumber/Source: Dinas Pertanian dan Ketahanan Pangan Kabupaten Bolaang Mongondow Selatan/Agriculture and Food Resistance Services Bolaang Mongondow Selatan Regency

Lanjutan Tabel/*Continued Table* 5.2.1

Kecamatan Subdistrict	Karet/Rubber		Kopi/Coffee	
	2018	2019*	2018	2019*
(1)	(6)	(7)	(8)	(9)
Posigadan	-		3,34	
Tomini	-		2,20	
Bolaang Uki	-		5,53	
Helumo	-		4,3	
Pinolosian	-		3,31	
Pinolosian Tengah	-		3,38	
Pinolosian Timur	-		3,69	
Bolaang Mongondow Selatan	-		25,75	

Catatan/Note: *Data Belum Tersedia

Sumber/Source: Dinas Pertanian dan Ketahanan Pangan Kabupaten Bolaang Mongondow Selatan/*Agriculture and Food Resistance Services Bolaang Mongondow Selatan Regency*

Lanjutan Tabel/*Continued Table 5.2.1*

Kecamatan Subdistrict	Kakao/Cocoa		Tebu/Sugar cane	
	2018	2019*	2018	2019*
(1)	(10)	(11)	(12)	(13)
Posigadan	271,5		-	
Tomini	271,25		-	
Bolaang Uki	82		-	
Helumo	76		-	
Pinolosian	295,32		-	
Pinolosian Tengah	326,12		-	
Pinolosian Timur	340,73		-	
Bolaang Mongondow Selatan	1662,97		-	

Catatan/Note: *Data Belum Tersedia

Sumber/Source: Dinas Pertanian dan Ketahanan Pangan Kabupaten Bolaang Mongondow Selatan/*Agriculture and Food Resistance Services Bolaang Mongondow Selatan Regency*

Lanjutan Tabel/*Continued Table 5.2.1*

Kecamatan Subdistrict	Teh/Tea		Tembakau/Tobacco	
	2018	2019	2018	2019
(1)	(14)	(15)	(16)	(17)
Posigadan	-	-	-	-
Tomini	-	-	-	-
Bolaang Uki	-	-	-	-
Helumo	-	-	-	-
Pinolosian	-	-	-	-
Pinolosian Tengah	-	-	-	-
Pinolosian Timur	-	-	-	-
Bolaang Mongondow Selatan	-	-	-	-

Catatan/Note: ...

Sumber/Source: Dinas Pertanian dan Ketahanan Pangan Kabupaten Bolaang Mongondow Selatan/*Agriculture and Food Resistance Services Bolaang Mongondow Selatan Regency*

Tabel 5.2.2 **Produksi Perkebunan Menurut Kecamatan dan Jenis Tanaman di Kabupaten Bolaang Mongondow Selatan (ton), 2018 dan 2019**
Production of Estate by Subdistrict and Type of Crops in Bolaang Mongondow Selatan Regency (ton), 2018 and 2019

Kecamatan Subdistrict	Kelapa Sawit/Oil Palm		Kelapa/Coconut	
	2018	2019*	2018	2019*
(1)	(2)	(3)	(4)	(5)
Posigadan	-	-	771,93	-
Tomini	-	-	771,90	-
Bolaang Uki	-	-	2034,43	-
Helumo	-	-	2032,20	-
Pinolosian	-	-	1821,24	-
Pinolosian Tengah	-	-	1850,57	-
Pinolosian Timur	-	-	1654,50	-
Bolaang Mongondow Selatan	-	-	10937	-

Catatan/Note: *Data Belum Tersedia

Sumber/Source: Dinas Pertanian dan Ketahanan Pangan Kabupaten Bolaang Mongondow Selatan/Agriculture and Food Resistance Services Bolaang Mongondow Selatan Regency

Lanjutan Tabel/*Continued Table 5.2.2*

Kecamatan Subdistrict	Karet/Rubber		Kopi/Coffee	
	2018	2019	2018	2019
(1)	(6)	(7)	(8)	(9)
Posigadan	-		0,19	
Tomini	-		0,09	
Bolaang Uki	-		0,34	
Helumo	-		0,12	
Pinolosian	-		0,78	
Pinolosian Tengah	-		0,26	
Pinolosian Timur	-		0,22	
Bolaang Mongondow Selatan	-		1,91	

Catatan/Note: *Data Belum Tersedia

Sumber/Source: Dinas Pertanian dan Ketahanan Pangan Kabupaten Bolaang Mongondow Selatan/*Agriculture and Food Resistance Services Bolaang Mongondow Selatan Regency*

Lanjutan Tabel/*Continued Table* 5.2.2

Kecamatan <i>Subdistrict</i>	Kakao/ <i>Cocoa</i>		Tebu/ <i>Sugar cane</i>	
	2018	2019*	2018	2019*
(1)	(10)	(11)	(12)	(13)
Posigadan	79,50		-	
Tomini	75,50		-	
Bolaang Uki	15,15		-	
Helumo	12,25		-	
Pinolosian	79,70		-	
Pinolosian Tengah	78,65		-	
Pinolosian Timur	111,50		-	
Bolaang Mongondow Selatan	452,25		-	

Catatan/*Note*: *Data Belum Tersedia

Sumber/*Source*: Dinas Pertanian dan Ketahanan Pangan Kabupaten Bolaang Mongondow Selatan/*Agriculture and Food Resistance Services Bolaang Mongondow Selatan Regency*

Lanjutan Tabel/*Continued Table* 5.2.2

Kecamatan <i>Subdistrict</i>	Teh/ <i>Tea</i>		Tembakau/ <i>Tobacco</i>	
	2018	2019*	2018	2019*
(1)	(14)	(15)	(16)	(17)
Posigadan	79,50		-	
Tomini	75,50		-	
Bolaang Uki	15,15		-	
Helumo	12,25		-	
Pinolosian	79,70		-	
Pinolosian Tengah	78,65		-	
Pinolosian Timur	111,50		-	
Bolaang Mongondow Selatan	452,25		-	

Catatan/*Note*: *Data Belum Tersedia

Sumber/*Source*: Dinas Pertanian dan Ketahanan Pangan Kabupaten Bolaang Mongondow Selatan/*Agriculture and Food Resistance Services Bolaang Mongondow Selatan Regency*

The cover features a central yellow square with a white dot at the top and bottom center. The background is a repeating geometric pattern of dark blue and light teal triangles. A faint watermark URL is visible across the yellow square.

BAB 6
INDUSTRI,
PERTAMBANGAN
DAN ENERGI

Industry, Mining, and Energy

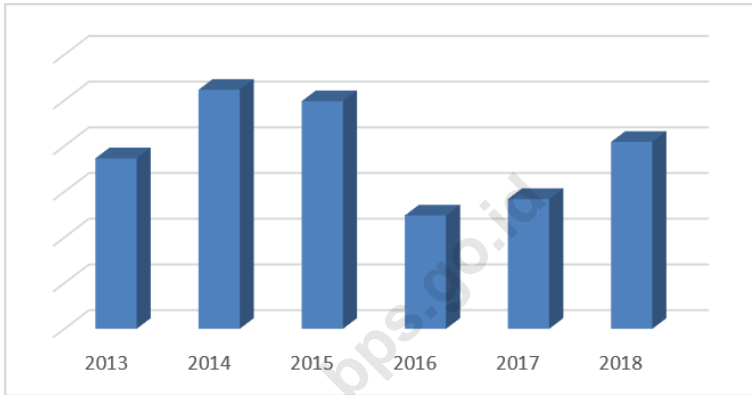
ULASAN

Kebutuhan listrik di Kabupaten Bolaang Mongondow Selatan sebagian besar dipenuhi oleh listrik PLN. Dari tahun 2013 hingga 2018, jumlah pelanggan listrik PLN terus mengalami peningkatan. Pada 2017 tercatat jumlah pelanggan listrik PLN sebanyak 11.651 pelanggan. Jumlah ini meningkat menjadi 12.039 di 2018. Pada tahun 2017, daya terpasang mencapai 2.840 KW, dan naik menjadi 4.090 KW di 2018. Kenaikan ini tidak diikuti oleh peningkatan produksi listrik yang malah berkurang.

DESCRIPTION

Most of electric demand in Mongondow Bolaang Selatan Regency is met by PLN. From 2013 to 2018, the amount of PLN's customer was constantly increasing. In 2017, the customer are as many as 11.651 customers. This number increased in 2018 became 12.039. In 2017, the installed power was 2.840 KW, increased in 2017 became 4.090 KW. This increase was not followed by electric production.

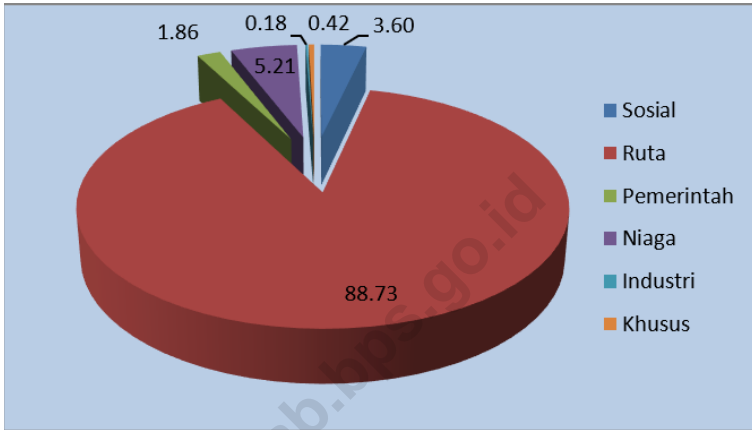
Gambar 6.1 Daya Terpasang (Kw), 2013-2018
Figures *Installes capacity (Kw), 2013-2018*



Sumber/Source : Perusahaan Listrik Negara Cabang Kotamobagu/*The State Electric Company Branch Kotamobagu*

Gambar 6.2
Figures

Jumlah Pelanggan PDAM (%), 2018
Number of PDAM's Customer (%), 2018



Sumber/Source : Perusahaan Daerah Air Minum Cabang Kotamobagu/ Drinking Water Regional Company Branch Kotamobagu

Tabel
Table 6.1**Daya Terpasang, Produksi, dan Distribusi Listrik PT.
PLN (Persero) pada Cabang/Ranting PLN di Kabupaten
Bolaang Mongondow Selatan, 2014-2019**
*Installed Electricity Power, Production, and Distribution of
PT. PLN (Persero) at PLN Branch in Bolaang Mongondow
Selatan Regency, 2014-2019*

Tahun Year	Daya Terpasang Installed Electricity Power (KW)	Produksi Listrik Electricity Production (KWh)	Listrik Terjual Electricity Sold (KWh)	Dipakai Sendiri Own Used (KWh)	Susut/ Hilang Shrinkage/ Lost (KWh)
(1)	(2)	(3)	(4)	(5)	(6)
2014	5 230	6 953 551	8 751 839	298 377	*
2015	4 980	11 248 324	10 865 554	95 921	1 635 685
2016	2 480	5 571 973	12 213 338	164 558	913 692
2017	2 840	5 108 421	11 489 653	201 864	1 961 215
2018	4 090	15 020 916	12 404 984	467 710	2 615 932
2019	**	**	**	**	**

Csumber/Source: Perusahaan Listrik Negara Cabang Kotamobagu/The State Electric Company Branch Kotamobagu

*) Untuk Pemetaan susut energi kantor PLN Area Kotamobagu, Rayon Kantor Area Kotamobagu baru ada pada tahun 2016, sedangkan di tahun sebelumnya dihitung susut Mapping shrinkage energy to PLN office Kotamobagu Area, Rayon new Area Office Kotamobagu there in 2016, while in the previous year is calculated shrinkage

**) Data Tahun 2019 belum tersedia

Tabel
Table 6.2**Jumlah Pelanggan Listrik di Bolaang Mongondow Raya,
2015–2019**
**Number of Electricity Customers in Bolaang Mongondow
Raya, 2015–2019**

Kecamatan Subdistrict	2015	2016	2017	2018	2019
(1)	(2)	(3)	(4)	(5)	(6)
Bolaang Mongondow Raya	10 714	11 224	11 651	12 039	**

Sumber/Source: Perusahaan Listrik Negara Cabang Kotamobagu/The State Electric Company Branch Kotamobagu

*) Untuk Pemetaan susut energi kantor PLN Area Kotamobagu, Rayon Kantor Area Kotamobagu baru ada pada tahun 2016, sedangkan di tahun sebelumnya dihitung susut Mapping shrinkage energy to PLN office Kotamobagu Area, Rayon new Area Office Kotamobagu there in 2016, while in the previous year is calculated shrinkage

**) Data Tahun 2019 belum tersedia

Tabel
Table 6.3**Jumlah Pelanggan dan Air yang Disalurkan Menurut Pelanggan di Bolaang Mongondow Raya, 2018**
Number of Customers and Distributed Water by Customer in Bolaang Mongondow Raya, 2018

Jenis Pelanggan <i>Type of Customer</i>	Pelanggan <i>Number of Customers</i>	Air Disalurkan <i>Distributed Water</i> (m³)	Nilai <i>Value</i> (Rp)
(1)	(2)	(3)	(4)
Sosial/Social	310	69 451	253 881 781
Rumah Tangga/Household	11 695	1 897 191	12 831 606
Instansi Pemerintahan/ Government Institution	167	169 531	974 948 199
Niaga/Trade	965	376 295	2 888 101 565
Industri/Industry	21	37 730	239 753 800
Khusus/Exclusive	139	21 063	412 887 400
Bolaang Mongondow Raya	13 297	2 571 261	17 601 179 000

Catatan/Note: ...

Sumber/Source: Perusahaan Daerah Air Minum Cabang Kotamobagu/ *Drinking Water Regional Company Branch Kotamobagu*



BAB 7

PARIWISATA

Tourism

PENJELASAN TEKNIS**TECHNICAL NOTES**

- 1. Rumah makan atau restoran** adalah istilah umum untuk menyebut usaha gastronomi yang menyajikan hidangan kepada masyarakat dan menyediakan tempat untuk menikmati hidangan tersebut serta menetapkan tarif tertentu untuk makanan dan pelayanannya. Meski pada umumnya rumah makan menyajikan makanan di tempat, tetapi ada juga beberapa yang menyediakan layanan take-out dining dan delivery service sebagai salah satu bentuk pelayanan kepada konsumennya. Rumah makan biasanya memiliki spesialisasi dalam jenis makanan yang dihidangkannya

- 1. A restaurant or restaurant** is a general term to refer to a gastronomic business that serves food to the community and provides a place to enjoy the food as well as set certain rates for food and service. Although in general restaurants serve food on the spot, but there are also some that provide take-out dining and delivery service as a form of service to consumers. Restaurants usually specialize in the types of food they serve

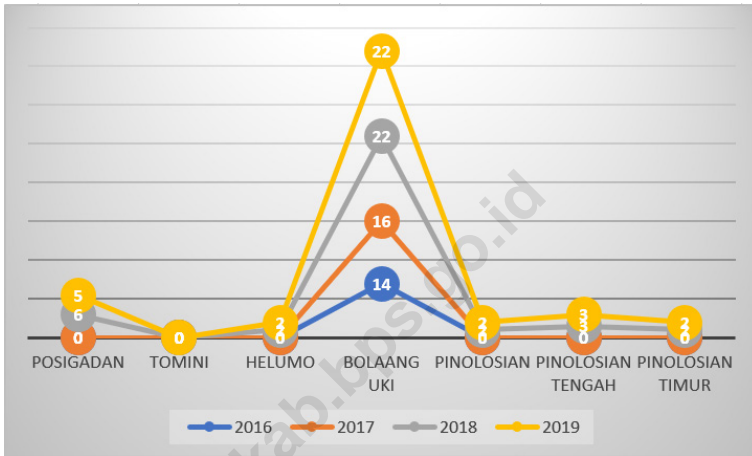
ULASAN

Pada tahun 2019, ada sebanyak 36 restoran yang beroperasi di Bolaang Mongondow Selatan, dimana sekitar 59,46 persen berada di kecamatan Bolaang Uki. Tahun 2019 terjadi pengurangan 1 rumah makan dari tahun 2018 yang terjadi di Kecamatan Posigadan sedangkan untuk kecamatan lain tidak mengalami perubahan jumlah rumah makan.

DESCRIPTION

In 2019, there were 36 restaurants operating in Bolaang Mongondow Selatan, of which around 59.46 percent were located in Bolaang Uki sub-district. In 2019 there was a reduction in 1 restaurant from 2018 which occurred in Posigadan District while for other districts there was no change in the number of restaurants.

Gambar 7.1 Jumlah Rumah Makan, 2016-2019
Figures Number of Restaurants, 2016-2019



Sumber/Source: Dinas Pariwisata dan Kebudayaan Kab. Bolaang Mongondow Selatan/Tourism and Culture Service Bolaang Mongondow Selatan Regency

Tabel
Table 7.1**Jumlah Rumah Makan/Restoran Menurut Kecamatan di
Kabupaten Bolaang Mongondow Selatan, 2016–2019**
**Number of Restaurants by Subdistrict in Bolaang
Mongondow Selatan Regency, 2016–2019**

Kecamatan Subdistrict	2016	2017	2018	2019
(1)	(2)	(3)	(4)	(5)
Posigadan			6	5
Tomini				
Helumo			2	2
Bolaang Uki	14	16	22	22
Pinolosian			2	2
Pinolosian Tengah			3	3
Pinolosian Timur			2	2
Bolaang Mongondow Selatan	14	16	37	36

Catatan/Note: ...

Sumber/Source: Dinas Pariwisata dan Kebudayaan Kab. Bolaang Mongondow Selatan/Tourism and Culture Service Bolaang Mongondow Selatan Regency



BAB 8
TRANSPORTASI
DAN
KOMUNIKASI

Transportation and Communication

PENJELASAN TEKNIS

1. **Kantor Pos** adalah tempat pemberi pelayanan komunikasi tertulis dan atau surat elektronik, layanan paket, layanan logistik, layanan transaksi keuangan, dan layanan keagenan pos untuk kepentingan umum. Rumah pos berfungsi sama seperti kantor pos dan kantor pos pembantu, bedanya rumah pos biasanya terletak di daerah terpencil.
2. **Data panjang jalan negara** bersumber dari balai palaksana jalan nasional, jalan provinsi bersumber dari dinas pekerjaan umum provinsi dan data jalan kabupaten/kota bersumber dari Dinas Pekerjaan Umum Kabupaten/Kota.

TECHNICAL NOTES

1. **Post Office** is a service provider facility of written communication and or electronic mail, parcel service, logistics services, financial transaction services, and postal services to the public. Postal house has the same function as the post office and subsidiary of post office, the difference is that postal house is usually located in remote areas.
2. **Data on the length of state and provincial roads** were taken the National Road Hall, provincial roads were taken from public Work Office and Regency/Municipality roads were taken from Regency/Municipality Public Works Offices.

**8.1 TRANSPORTASI
TRANSPORTATION**

Tabel 8.1.1 Panjang Jalan Menurut Tingkat Kewenangan Pemerintahan di Kabupaten Bolaang Mongondow Selatan (km), 2017–2019
Length of Roads by Level of Government Authority in Bolaang Mongondow Selatan Regency (km), 2017–2019

Tingkat Kewenangan Pemerintahan Level of Government Authority	2017	2018	2019
(1)	(2)	(3)	(4)
Negara/State			
Provinsi/Province			
Kabupaten/Kota Regency/Municipality			
Jumlah/Total			

Tabel 8.1.2 Panjang Jalan Menurut Jenis Permukaan Jalan di Kabupaten Bolaang Mongondow Selatan (km), 2017–2019
Table 8.1.2 Length of Roads by Type of Road Surface in Bolaang Mongondow Selatan Regency (km), 2017–2019

Jenis Permukaan Jalan Type of Road Surface	2017	2018	2019
(1)	(2)	(3)	(4)
Aspal/Paved	155,30	237,72	
Kerikil/Gravel	204,50	176,56	
Tanah/Soil	215,20	160,71	
Lainnya/Others	-	-	
Jumlah/Total	575,00	575,00	

Tabel 8.1.3 Panjang Jalan Menurut Kondisi Jalan di Kabupaten Bolaang Mongondow Selatan (km), 2017–2019
Table Length of Roads by Condition of Roads in Bolaang Mongondow Selatan Regency(km), 2017–2019

Kondisi Jalan Condition of Roads	2017	2018	2019
(1)	(2)	(3)	(4)
Baik/Good	142,65	202,96	
Sedang/Moderate	30,65	30,65	
Rusak Ringan/Damage	184,53	154,64	
Rusak Berat/Severely Damage	217,17	191,99	
Jumlah/Total	575,00	575,00	

Catatan/Note: ...

Sumber/Source: Dinas Pekerjaan Umum Kabupaten Bolaang Mongondow Selatan

8.2 KOMUNIKASI COMMUNICATION

Tabel 8.2.1 Jumlah Kantor Pos Pembantu Menurut Kecamatan di Kabupaten Bolaang Mongondow Selatan, 2016–2019
Number of Post Offices Subsidiaries by Subdistrict in Bolaang Mongondow Selatan Regency, 2016–2019

Kecamatan Subdistrict	2016	2017	2018	2019
(1)	(2)	(3)	(4)	(5)
Posigadan	-	-	-	-
Tomini	-	-	-	-
Bolaang Uki	1	1	1	1
Helumo	-	-	-	-
Pinolosian	-	-	-	-
Pinolosian Tengah	-	-	-	-
Pinolosian Timur	-	-	-	-
Bolaang Mongondow Selatan	1	1	1	1

Catatan/Note: ...

Sumber/Source: PT Pos (Persero) Cabang Kota Kotamobagu/The Branch of PT Pos in Kotamobagu City



BAB 9
PERBANKAN,
KOPERASI DAN
HARGA-HARGA

Banking, Cooperative, and Prices

PENJELASAN TEKNIS

1. Koperasi Aktif adalah Koperasi yang dalam 3 (tiga) tahun terakhir secara berturut-turut mengadakan RAT (Rapat Anggota Tahunan) dan melakukan kegiatan usaha untuk melayani anggota.

2. Koperasi Pegawai Negeri (KPRI) adalah Koperasi yang memiliki anggota yang terdiri dari para pegawai negeri. Koperasi Pegawai Negeri (KPN) sekarang telah berubah nama menjadi Koperasi Pegawai Republik Indonesia. Koperasi ini memiliki tujuan utama untuk meningkatkan kesejahteraan ekonomi para anggotanya. Hampir setiap instansi pemerintahan di daerah atau pun nasional memiliki koperasi pegawai negeri. Selain itu terkadang setiap instansi juga memiliki lebih dari satu koperasi karena ada juga departemen-departemen dalam yang membuat koperasi sendiri.

3. Koperasi Pasar (Koppas) adalah jenis koperasi yang anggotanya terdiri dari para pedagang pasar. Bentuk koperasi koperasi pasar dapat berupa koperasi simpan pinjam yang menyediakan pinjaman modal bagi para pedagang. Sehingga bisa mengurangi kerugian akibat para pedagang berutang kepada para rentenir. Meskipun begitu masih banyak para pedagang yang terjerat pusaran rentenir. Sehingga perlu terus dilakukan upaya agar para pedagang

TECHNICAL NOTES

1. Active Cooperatives are cooperatives that within the past 3 (three) years have been completed collecting RATs who have participated and conducted business activities to serve members.

2. Civil Servants Cooperatives are cooperatives that have members consisting of civil servants. The Civil Servant Cooperative (KPN) has now changed its name to the Indonesian Civil Servants Cooperative. This cooperative has the main objective to improve the welfare of its members. Almost every government in the region or even in a country that has a cooperative. In addition, each institution also has more than one cooperative because there are also internal departments that make their own cooperatives.

3. Market Cooperatives (Koppas) are cooperatives whose members consist of market traders. The form of market cooperative cooperatives provides savings and loan cooperatives that provide capital loans to traders. Can reduce the risk of traders owing moneylenders. Even so there are still many traders who are caught in a vortex of moneylenders. So it needs to continue to be done so that traders do not get into debt with loan sharks.

tidak terjerat utang dengan para rentenir.

4. **Koperasi Unit Desa** Adalah koperasi yang anggotanya terdiri dari masyarakat pedesaan. Koperasi unit desa biasanya melakukan kegiatan usaha di dalam bidang ekonomi khususnya yang berkaitan dengan pertanian atau perikanan.

5. **Koperasi karyawan** adalah sebuah koperasi yang berada di sebuah perusahaan tertentu. Anggota koperasi ini adalah para karyawan dari perusahaan tersebut. Tidak seperti koperasi sekolah, koperasi karyawan haruslah memiliki badan hukum dan terdaftar karena para anggota dan pengurusnya sudah dewasa dan paham mengenai hukum

4. **Village Unit Cooperative** Is a cooperative consisting of rural communities. Village unit cooperatives usually carry out business activities in specific economic fields related to agriculture or fisheries.

5. **Employee cooperatives** are cooperatives in certain companies. The members of the cooperative are the employees of the company. Unlike school cooperatives, cooperatives must have a legal entity and be approved because the members and management are mature and understand the law

Tabel
Table 9.1**Jumlah Koperasi Aktif Menurut Kecamatan di Kabupaten Bolaang Mongondow Selatan, 2016–2019**
Number of Active Cooperative by Subdistrict in Bolaang Mongondow Selatan Regency, 2016–2019

Kecamatan Subdistrict	2016	2017	2018	2019
(1)	(2)	(3)	(4)	(5)
Posigadan	13	15	15	15
Tomini				
Bolaang Uki	23	27	27	27
Helumo	1	1	1	1
Pinolosian	16	25	25	25
Pinolosian Tengah	16	16	16	16
Pinolosian Timur	8	12	12	12
Bolaang Mongondow Selatan	77	96	96	96

Catatan/Note: ...

Sumber/Source: Dinas Perindustrian, Perdagangan, Koperasi, dan UMKMKabupaten Bolaang Mongondow Selatan/industry, Trading, cooperation, and Middle Small Industryof Bolaang Mongondow Selatan Regency

Tabel
Table 9.2**Jumlah Koperasi Menurut Jenis Koperasi dan Kecamatan di Kabupaten Bolaang Mongondow Selatan, 2019**
Number of Cooperative by Kind of Cooperative and Subdistrict in Bolaang Mongondow Selatan Regency, 2019

Kecamatan Subdistrict	Jenis Koperasi/ Kind of Cooperative					Jumlah Total
	KUD	KPRI	KOPKAR	KOPPAS	Lainnya Other	
(1)	(2)	(3)	(4)	(5)	(6)	(7)
Posigadan	1	1	3	10		15
Tomini						
Bolaang Uki	2	1	7	17		27
Helumo						
Pinolosian	1		10	14		25
Pinolosian Tengah	1		5	10		16
Pinolosian Timur	1		4	8		13
Bolaang Mongondow Selatan	6	2	29	59		96

Catatan/Note: ...

Sumber/Source: Dinas Perindustrian, Perdagangan, Koperasi, dan UMKMKabupaten Bolaang Mongondow Selatan/industry, Trading, cooperation, and Middle Small Industryof Bolaang Mongondow Selatan Regency

BAB 10

**PENGELUARAN
PENDUDUK**

Population Expenditure

PENJELASAN TEKNIS

1. **Pengeluaran rata-rata per kapita** adalah biaya yang dikeluarkan untuk konsumsi semua anggota rumah tangga selama sebulan baik yang berasal dari pembelian, pemberian maupun produksi sendiri dibagi dengan banyaknya anggota rumah tangga dalam rumah tangga tersebut.

2. **Konsumsi rumah tangga** dibedakan atas konsumsi makanan maupun bukan makanan tanpa memperhatikan asal barang dan terbatas pada pengeluaran untuk kebutuhan rumah tangga saja, tidak termasuk konsumsi/ pengeluaran untuk keperluan usaha atau yang diberikan kepada pihak lain.

3. **Pengeluaran untuk konsumsi makanan** dihitung selama seminggu yang lalu, sedangkan untuk bukan makanan dihitung selama sebulan dan 12 bulan yang lalu. Baik konsumsi makanan maupun bukan makanan selanjutnya di konversikan ke dalam pengeluaran rata-rata sebulan. Angka-angka konsumsi/ pengeluaran rata-rata per kapita yang disajikan dalam publikasi ini diperoleh dari hasil bagi jumlah konsumsi seluruh rumah tangga (baik mengkonsumsi makanan maupun tidak) terhadap jumlah penduduk.

TECHNICAL NOTES

1. **Average per capita expenditure** is the cost incurred for the consumption of all household members for a month either from purchase, production or production itself divided by the number of household members in the household.

2. **Household consumption** is differentiated from food or non-food consumption regardless of the origin of the goods and limited to household expenditures only, excluding consumption / expenses for business purposes or provided to other parties.

3. **Expenditures for food consumption** were calculated over the past week, while non-food items were calculated over the past month and 12 months ago. Both food and non-food consumption are then converted into average monthly expenditure. The per capita average consumption / expenditure figures presented in this publication are derived from the results for the total consumption of households (whether consumed or not) to the total population.

ULASAN

Konsumsi penduduk dibedakan atas dua kelompok, yaitu konsumsi atas makanan dan non makanan. Rata-rata konsumsi makanan per kapita Bolaang Mongondow Selatan pada tahun 2019 masih lebih tinggi daripada konsumsi non makanan. Konsumsi untuk makanan mencapai 51,87 persen dan non makanan mencapai 48,13 persen. Untuk persentase konsumsi makanan (55,20) dari tahun 2018 mengalami penurunan sedangkan untuk konsumsi non makanan (44,80) mengalami peningkatan.

Pengeluaran makanan yang paling besar ada di makanan dan minuman jadi yaitu sebesar 10,15 persen dan pada non makanan berada pada pengeluaran perumahan dan fasilitas rumah tangga yaitu sebesar 23,14 persen.

Sebagian besar pengeluaran penduduk di Kabupaten bolaang mongondow selatan di tahun 2019 berada di kelompok pengeluaran 300.000-499.00 yaitu sebesar 31,67 persen

DESCRIPTION

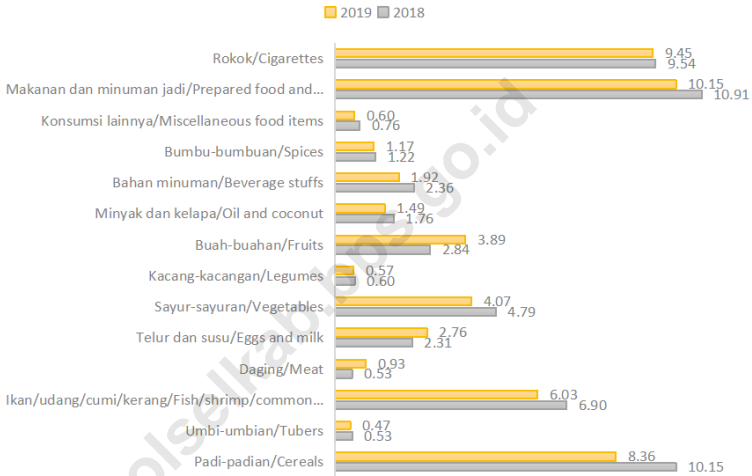
Population consumption is divided into two groups, namely consumption of food and non-food. The average per capita food consumption of South Bolaang Mongondow in 2019 is still higher than non-food consumption. Consumption for food reached 51,87 percent and non-food reached 48,13 percent. The percentage of food consumption (55,20) from 2018 has decreased while for non-food consumption (44,80) has increased.

The highest food expenditure is in processed food and beverages, which is 10,15 percent and non-food items are in housing and household facilities expenditure, which is 23,14 percent.

Most of the population expenditure in South Bolaang Mongondow Regency in 2019 was in the expenditure group of 300.000-499.00 which is 31,67 percent

Gambar 10.1
Figures

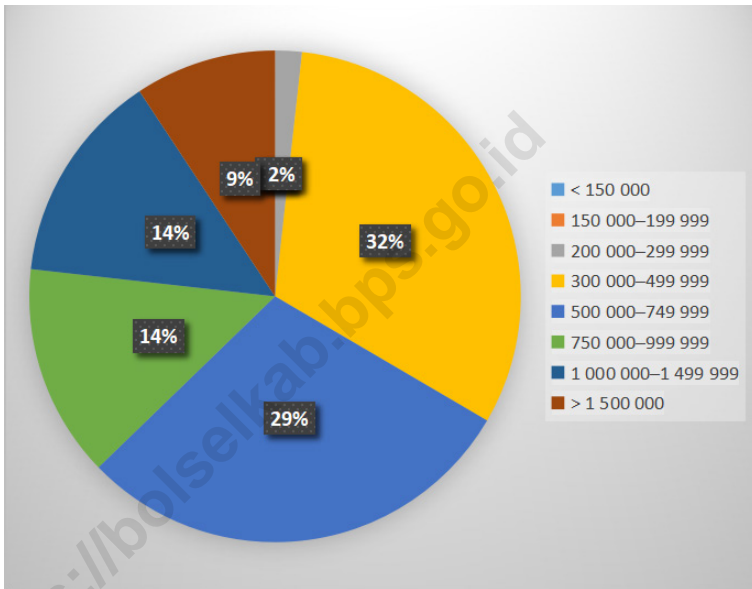
Pengeluaran Perkapita Sebulan Menurut Kelompok Makanan (%), 2019
Monthly Expenditure Per Capita by Food Comodity (%), 2019



Sumber/Source : Berdasarkan Peraturan Menteri Dalam Negeri No. 66 Tahun 2011 tanggal 28 Desember 2011
Based on Minister Of Home Affairs Regulation No 66/2011, December 28, 2011

Gambar 10.2
Figures

Pengeluaran Perkapita Sebulan Menurut Golongan Pengeluaran (%), 2019
Monthly Expenditure Per Capita by Spending Group (%), 2019



Sumber/Source : BPS, Survei Sosial Ekonomi Nasional (Susenas) Maret/BPS-Statistics Indonesia, National Socioeconomic Survey March

Tabel
Table 10.1

Rata-rata Pengeluaran per Kapita Sebulan Menurut Kelompok Komoditas (rupiah) di Kabupaten Bolaang Mongondow Selatan, 2018 dan 2019
Monthly Average Expenditure per Capita by Commodity Group (rupiahs) in Bolaang Mongondow Selatan Regency, 2018 and 2019

Kelompok Komoditas/Commodity Group	2018	2019
(1)	(2)	(3)
Makanan/Food		
Padi-padian/ <i>Cereals</i>	74 672,43	68 438,64
Umbi-umbian/ <i>Tubers</i>	3 886,78	3 842,10
Ikan/udang/cumi/kerang/ <i>Fish/shrimp/common squid/shells</i>	50 777,16	49 395,15
Daging/ <i>Meat</i>	3 887,37	7 611,17
Telur dan susu/ <i>Eggs and milk</i>	17 023,49	22 552,52
Sayur-sayuran/ <i>Vegetables</i>	35 289,93	33 314,33
Kacang-kacangan/ <i>Legumes</i>	4 423,47	4 680,46
Buah-buahan/ <i>Fruits</i>	20 882,54	31 874,72
Minyak dan kelapa/ <i>Oil and coconut</i>	12 964,10	12 203,13
Bahan minuman/ <i>Beverage stuffs</i>	17 398,75	15 696,28
Bumbu-bumbuan/ <i>Spices</i>	8 950,00	9 604,30
Konsumsi lainnya/ <i>Miscellaneous food items</i>	5 560,35	4 891,28
Makanan dan minuman jadi/ <i>Prepared food and beverages</i>	80 327,59	83 100,68
Rokok/ <i>Cigarettes</i>	70 235,31	77 375,74
Jumlah makanan/Total food	406 279,28	424 580,53
Bukan makanan/Non-food		
Perumahan dan fasilitas rumah tangga/ <i>Housing and household facilities</i>	176 818,16	189 445,43
Aneka komoditas dan jasa/ <i>Goods and services</i>	62 558,02	73 685,81
Pakaian, alas kaki, dan tutup kepala/ <i>Clothing, footwear, and headgear</i>	22 500,19	31 267,63
Komoditas tahan lama/ <i>Durable goods</i>	33 751,23	58 961,89
Pajak, pungutan, dan asuransi/ <i>Taxes and insurance</i>	13 420,47	23 611,51
Keperluan pesta dan upacara/kenduri/ <i>Parties and ceremonies</i>	20 714,68	17 047,91
Jumlah bukan makanan/Total non-food	329 762,74	394 020,18
Jumlah/Total	736 042,02	818 600,71

Catatan/Note: ...

Sumber/Source: BPS, Survei Sosial Ekonomi Nasional (Susenas) Maret/BPS-Statistics Indonesia, National Socioeconomic Survey March

Tabel
Table 10.2

Persentase Pengeluaran per Kapita Sebulan Menurut Kelompok Komoditas di Kabupaten Bolaang Mongondow Selatan, 2018 dan 2019
Percentage of Monthly Expenditure per Capita by Commodity Group in Bolaang Mongondow Selatan Regency, 2018 and 2019

Kelompok Komoditas/Commodity Group	2018	2019
(1)	(2)	(3)
Makanan/Food		
Padi-padian/ <i>Cereals</i>	10.15	8.36
Umbi-umbian/ <i>Tubers</i>	0.53	0.47
Ikan/udang/cumi/kerang/ <i>Fish/shrimp/common squid/shells</i>	6.90	6.03
Daging/ <i>Meat</i>	0.53	0.93
Telur dan susu/ <i>Eggs and milk</i>	2.31	2.76
Sayur-sayuran/ <i>Vegetables</i>	4.79	4.07
Kacang-kacangan/ <i>Legumes</i>	0.60	0.57
Buah-buahan/ <i>Fruits</i>	2.84	3.89
Minyak dan kelapa/ <i>Oil and coconut</i>	1.76	1.49
Bahan minuman/ <i>Beverage stuffs</i>	2.36	1.92
Bumbu-bumbuan/ <i>Spices</i>	1.22	1.17
Konsumsi lainnya/ <i>Miscellaneous food items</i>	0.76	0.60
Makanan dan minuman jadi/ <i>Prepared food and beverages</i>	10.91	10.15
Rokok/ <i>Cigarettes</i>	9.54	9.45
Jumlah makanan/Total food	55.20	51.87
Bukan makanan/Non-food		
Perumahan dan fasilitas rumah tangga/ <i>Housing and household facilities</i>	24.02	23.14
Aneka komoditas dan jasa/ <i>Goods and services</i>	8.50	9.00
Pakaian, alas kaki, dan tutup kepala/ <i>Clothing, footwear, and headgear</i>	3.06	3.82
Komoditas tahan lama/ <i>Durable goods</i>	4.59	7.20
Pajak, pungutan, dan asuransi/ <i>Taxes and insurance</i>	1.82	2.88
Keperluan pesta dan upacara/kenduri/ <i>Parties and ceremonies</i>	2.81	2.08
Jumlah bukan makanan/Total non-food	44.80	48.13
Jumlah/Total	100.00	100.00

Catatan/Note: ...

Sumber/Source: BPS, Survei Sosial Ekonomi Nasional (Susenas) Maret/BPS-Statistics Indonesia, National Socioeconomic Survey March

Tabel
Table 10.3

Persentase Penduduk Menurut Golongan Pengeluaran Per Kapita Sebulan di Kabupaten Bolaang Mongondow Selatan, 2018 dan 2019
Percentage of Population by Per Capita Spending Group a Month in Bolaang Mongondow Selatan Regency, 2018 and 2019

Golongan Pengeluaran Spending Group (Rp)	2018	2019
(1)	(2)	(3)
< 150 000	0,00	0,00
150 000–199 999	0,57	0,00
200 000–299 999	7,46	1,76
300 000–499 999	34,72	31,67
500 000–749 999	28,17	29,33
750 000–999 999	11,62	14,01
1 000 000–1 499 999	10,12	13,93
> 1 500 000	7,34	9,30
Jumlah/Total	100,00	100,00

Catatan/Note: ...

Sumber/Source: BPS, Survei Sosial Ekonomi Nasional (Susenas) Maret/BPS-Statistics Indonesia, National Socioeconomic Survey March



BAB 11

PERDAGANGAN

Trade

PENJELASAN TEKNIS

Sarana perdagangan yang dimaksud dalam Undang-undang Nomor 7 Tahun 2014 tentang Perdagangan adalah:

1. **Pasar rakyat;** adalah tempat usaha yang ditata, dibangun, dan dikelola pemerintah, pemerintah daerah, swasta, badan usaha milik negara, dan/ atau badan usaha milik daerah dapat berupa toko, kios, los, dan tenda yang dimiliki/dikelola oleh pedagang kecil dan menengah, swadaya masyarakat, atau koperasi serta usaha mikro, kecil, menengah dengan proses jual beli barang melalui tawar-menawar.
2. **Pusat perbelanjaan;** adalah suatu area tertentu yang terdiri dari satu atau beberapa bangunan yang didirikan secara vertikal maupun horizontal yang dijual atau disewakan kepada pelaku usaha atau dikelola sendiri untuk melakukan kegiatan perdagangan barang.
3. **Toko swalayan;** adalah toko dengan sistem pelayanan mandiri, menjual berbagai jenis barang secara eceran yang berbentuk minimarket, supermarket, department store, hypermarket, ataupun grosir yang berbentuk perkulakan.

TECHNICAL NOTES

Trade facilities referred to in Act Number 7 of 2014 concerning Trade are:

1. *People's markets; is a place of business that is organized, built and managed by the government, regional government, private sector, state-owned business entity, and / or regionally-owned business entity which can be in the form of shops, kiosks, stalls, and tents owned / managed by small and medium-sized traders, self-help community, or cooperatives as well as micro, small, medium businesses with the process of buying and selling goods through bargaining.*
2. *Shopping center; is a certain area consisting of one or several buildings which are erected vertically or horizontally which are sold or leased to business actors or managed by themselves to carry out goods trading activities.*
3. *Supermarkets; is a shop with a self-service system, selling various types of goods in retail in the form of minimarkets, supermarkets, department stores, hypermarkets, or wholesalers in the form of merchants.*

4. **Gudang;** adalah suatu ruangan tidak bergerak yang tertutup dan/atau terbuka dengan tujuan tidak untuk dikunjungi oleh umum, tetapi dipakai khusus sebagai tempat penyimpanan barang yang dapat diperdagangkan dan tidak untuk kebutuhan sendiri.

5. **Perkulakan;** adalah tempat pembelian barang dalam jumlah besar untuk dijual kembali.

6. **Pasar lelang komoditas;** adalah pasar fisik terorganisasi bagi pembeli dan penjual untuk melakukan transaksi komoditas melalui sistem lelang dengan penyerahan komoditas.

7. **Pasar berjangka komoditi;** adalah sistem dan/atau sarana untuk kegiatan jual beli komoditi berdasarkan kontrak berjangka, kontrak derivative syariah, dan/atau kontrak derivative lainnya.

8. **Sarana perdagangan lainnya;** antara lain berupa terminal agribisnis, pusat distribusi regional, pusat distribusi provinsi, atau sarana perdagangan lainnya sebagai pusat transaksi atau pusat penyimpanan barang yang berkembang sesuai dengan perkembangan jaman pada masa depan.

4. *Warehouse; is an immovable room that is closed and / or open for the purpose of not being visited by the public, but used specifically as a place for storing tradable goods and not for one's own needs.*

5. *Bring on; is a place to buy large quantities of goods for resale.*

6. *Commodity auction markets; is an organized physical market for buyers and sellers to carry out commodity transactions through an auction system with commodity delivery.*

7. *Commodity futures markets; is a system and / or means for commodity buying and selling activities based on futures contracts, sharia derivative contracts, and / or other derivative contracts.*

8. *Other trade facilities; among others in the form of agribusiness terminals, regional distribution centers, provincial distribution centers, or other trade facilities as transaction centers or storage centers for goods that develop in accordance with the development of the age in the future.*

Tabel
Table 11.1

**Jumlah Sarana Perdagangan Menurut Jenisnya di
Kabupaten Bolaang Mongondow Selatan, 2016–2019**
**Number of Trading Facilities by Type of Facility in Bolaang
Mongondow Selatan Regency, 2016–2019**

Jenis Sarana Perdagangan <i>Type of Trading Facilities</i>	2016	2017	2018	2019
(1)	(2)	(3)	(4)	(5)
Pasar/Market	4	4	7	7
Toko/Store	10	13	16	18
Kios	344	377	399	404
Warung	366	390	392	488
Jumlah/Total	724	784	814	917

Catatan/Note: ...

Sumber/Source: Dinas Perindustrian, Perdagangan, Koperasi, dan UMKMKabupaten Bolaang Mongondow Selatan/Industry, Trading, cooperation, and Middle Small Industryof Bolaang Mongondow Selatan Regency



BAB 12

**SISTEM NERACA
REGIONAL**

System Of Regional Account

PENJELASAN TEKNIS

1. **Produk Domestik Bruto pada tingkat nasional serta Produk Domestik Regional Bruto (PDRB) pada tingkat regional** (provinsi) menggambarkan kemampuan suatu wilayah untuk menciptakan nilai tambah pada suatu waktu tertentu. Untuk menyusun PDB maupun PDRB digunakan 2 pendekatan, yaitu lapangan usaha dan pengeluaran. Keduanya menyajikan komposisi data nilai tambah dirinci menurut sumber kegiatan ekonomi (lapangan usaha) dan menurut komponen penggunaannya. PDB maupun PDRB dari sisi lapangan usaha merupakan penjumlahan seluruh komponen nilai tambah bruto yang mampu diciptakan oleh sektor-sektor ekonomi atas berbagai aktivitas produksinya. Sedangkan dari sisi pengeluaran menjelaskan tentang penggunaan dari nilai tambah tersebut.

2. **PDB menurut lapangan usaha** mengalami perubahan klasifikasi dari 9 lapangan usaha menjadi 17 lapangan usaha. PDB menurut lapangan usaha dirinci menurut total nilai tambah dari seluruh sektor ekonomi yang mencakup lapangan usaha Pertanian, Kehutanan, dan Perikanan; Pertambangan dan Penggalian; Industri Pengolahan; Pengadaan Listrik dan Gas; Pengadaan Air, Pengelolaan Sampah, Limbah dan Daur Ulang; Konstruksi; Perdagangan Besar dan Eceran, Reparasi Mobil

TECHNICAL NOTES

1. *The basic measure of the value added arising from economic activity is known as Gross Domestic Product at the national level and Gross Regional Domestic Product (GRDP) at the regional level (provinces/regencies/municipalities). To compile these statistics, two approaches have been used, i.e. "production approach" and "expenditure approach". The first approach is to measure value added produced by various kinds of economic activities, while the second approach is to measure final uses of the country's output. In other words, GDP/GRDP is the sum of total value added produced by all economic industries (activities) and the way of using it.*

2. *GDP by industry classification changes from 9 sectors to 17 industries. GDP by industry is classified by types of economic activities such as Agriculture, Forestry and Fishing; Mining and Quarrying; Manufacturing; Electricity and Gas; Water supply, Sewerage, Waste Management and Remediation Activities; Construction; Wholesale and Retail Trade; Repair of Motor Vehicles and Motorcycles; Transportation and Storage; Accommodation and Food Service Activities; Information and Communication; Financial and*

dan Sepeda Motor; Transportasi dan Pergudangan; Penyediaan Akomodasi dan Makan Minum; Informasi dan Komunikasi; Jasa Keuangan dan Asuransi; Real Estat; Jasa Perusahaan; Administrasi Pemerintahan, Pertahanan dan Jaminan Sosial Wajib; Jasa Pendidikan; Jasa Kesehatan dan Kegiatan Sosial; dan Jasa lainnya.

3. **PDB menurut pengeluaran** mengalami perubahan klasifikasi dimana pengeluaran konsumsi Lembaga Non Profit yang Melayani Rumah Tangga (LNPR) yang sebelumnya bagian dari pengeluaran konsumsi rumah tangga menjadi komponen terpisah. Sehingga klasifikasi PDB menurut pengeluaran dirinci menjadi 7 komponen yaitu pengeluaran konsumsi rumah tangga, pengeluaran konsumsi LNPR, pengeluaran konsumsi pemerintah, pembentukan modal tetap bruto, perubahan inventori, ekspor barang dan jasa, dan impor barang dan jasa

4. **Laju pertumbuhan Produk Domestik Bruto** diperoleh dari perhitungan PDB atas dasar harga konstan. Diperoleh dengan cara mengurangi nilai PDB pada tahun ke-n terhadap nilai pada tahun ke n-1 (tahun sebelumnya), dibagi dengan nilai pada tahun ke n-1, dikalikan dengan 100 persen. Laju pertumbuhan menunjukkan perkembangan agregat pendapatan dari satu waktu tertentu terhadap waktu sebelumnya.

Insurance Activities; Real Estate Activities; Business Activities; Public Administration; Defence and Compulsory Social Security; Education; Human Health and Social Work Activities; and Other Services Activities.

3. **GDP by expenditure classification** changes where consumption expenditure Non-profit Institutions Serving Households (NPISH) previously included as part of household consumption expenditure is taken out into separate component. So that, GDP by type of expenditures is classified into: household consumption expenditure, NPISH consumption expenditure, government consumption expenditure, gross fixed capital formation, changes in inventories, exports of goods and services, and imports of goods and services.

4. **Growth rate of Gross Domestic Product** is derived from GDP at constant market prices. It is obtained by subtracting the value of GDP year n with the value of GDP year n-1, divided by the value of GDP year n-1 then multiplied by 100 percent. The growth rate of GDP explains the income growth during the given period.

ULASAN

Produk Domestik Regional Bruto (PDRB) Kabupaten Bolaang Mongondow Selatan atas dasar harga berlaku tahun 2019 mencapai Rp 2,08 triliun, dan berdasarkan harga konstan mencapai Rp 1,32 triliun. Dari 17 kategori, kategori pertanian masih menjadi penyumbang terbesar PDRB kabupaten Bolaang Mongondow Selatan, yaitu mencapai 38,21 persen, dan diikuti oleh kategori konstruksi sebesar 15,07 persen.

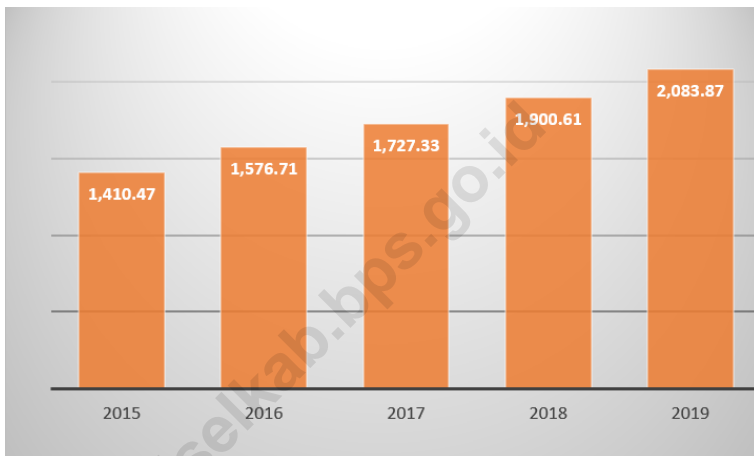
Pertumbuhan ekonomi Kabupaten Bolaang Mongondow Selatan tahun 2018 mencapai 6,60 persen, dan di tahun 2019 mengalami peningkatan menjadi 6,43 persen. Pertumbuhan paling tinggi adalah untuk Jasa Lainnya (12,16 persen), sedangkan yang paling rendah adalah Pengadaan Air, Pengelolaan Sampah, Limbah, Daur Ulang (0,09 persen)

DESCRIPTION

Gross Regional Domestic Product (GRDP) of Bolaang Mongondow Selatan Regency at current price in 2019 was Rp 2,08 trillion, and at constant price was Rp 1,32 trillion. From 17 categories, agriculture gave the highest share for GRDP of Bolaang Mongondow Selatan Regency, reached 38,21 percent, followed by construction at 15,07 persen.

Economic growth of Bolaang Mongondow Selatan Regency in 2018 was 6,60 persen. But in 2019 it became faster at 6,43 percent. The highest growth was other services activities (12,16 percent), while the lowest was Water Supply, Waste Management, Waste, Recycling (0,09 percent).

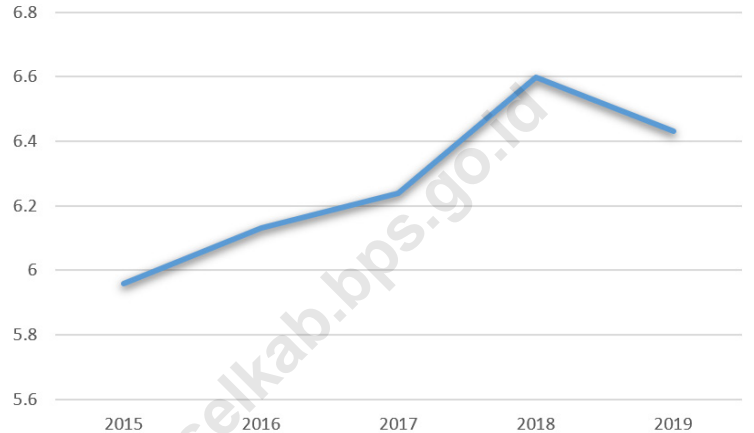
Gambar 12.1 **PDRB Atas Dasar Harga Berlaku Menurut Lapangan Usaha (Juta Rupiah), 2015-2019**
Figures **GRDP at Current Market Prices by Industry (Million Rupiahs), 2019**



Catatan/Note: * Angka sementara / Preliminary Figures
 ** Angka sangat sementara / Very Preliminary Figures

Sumber/Source: BPS, berbagai sensus, survei dan sumber lain/BPS-Statistics Indonesia, various census, survey, and other sources

Gambar 12.2 **Pertumbuhan Ekonomi (%), 2015-2019**
Figures **Economic Growth (%), 2015-2019**



Catatan/Note: * Angka sementara / Preliminary Figures
 ** Angka sangat sementara / Very Preliminary Figures

Sumber/Source: BPS, berbagai sensus, survei dan sumber lain/BPS-Statistics Indonesia, various census, survey, and other sources

Tabel 12.1. **Produk Domestik Regional Bruto Atas Dasar Harga Berlaku Menurut Lapangan Usaha di Kabupaten Bolaang Mongondow Selatan (miliar rupiah), 2015–2019**
Gross Regional Domestic Product at Current Market Prices by Industry in Bolaang Mongondow Selatan Regency (billion rupiahs), 2015–2019

	Lapangan Usaha/Industry	2015	2016	2017	2018 *	2019**
	(1)	(2)	(3)	(4)	(5)	(6)
A	Pertanian, Kehutanan, dan Perikanan/ <i>Agriculture, Forestry, and Fishing</i>	543.20	611.95	669.24	717.15	796.31
B	Pertambangan dan Penggalian/ <i>Mining and Quarrying</i>	84.99	99.13	107.04	113.53	124.17
C	Industri Pengolahan/ <i>Manufacturing</i>	9.93	10.72	12.22	13.30	13.66
D	Pengadaan Listrik dan Gas/ <i>Electricity and Gas</i>	0.44	0.49	0.57	0.57	0.62
E	Pengadaan Air; Pengelolaan Sampah, Limbah, dan Daur Ulang/ <i>Water Supply; Sewerage, Waste Management, and Remediation Activities</i>	5.08	5.52	5.71	6.05	6.08
F	Konstruksi/ <i>Construction</i>	186.23	203.31	229.51	282.03	314.00
G	Perdagangan Besar dan Eceran; Reparasi Mobil dan Sepeda Motor/ <i>Wholesale and Retail Trade; Repair of Motor Vehicles and Motorcycles</i>	124.69	134.72	149.25	159.70	173.96
H	Transportasi dan Pergudangan/ <i>Transportation and Storage</i>	45.04	49.44	52.88	56.26	62.72
I	Penyediaan Akomodasi dan Makan Minum/ <i>Accommodation and Food Service Activities</i>	5.13	5.45	5.81	6.31	6.54
J	Informasi dan Komunikasi/ <i>Information and Communication</i>	1.79	1.94	2.13	2.39	2.60

Lanjutan Tabel/*Continued Table* 12.1

	Lapangan Usaha/Industry	2015	2016	2017	2018 *	2019**
	(1)	(2)	(3)	(4)	(5)	(6)
K	Jasa Keuangan dan Asuransi/ <i>Financial and Insurance Activities</i>	5.18	6.51	7.78	8.33	8.60
L	Real Estat/ <i>Real Estate Activities</i>	49.63	55.48	60.94	65.72	71.37
M,N	Jasa Perusahaan/ <i>Business Activities</i>	0.18	0.20	0.23	0.26	0.27
O	Administrasi Pemerintahan, Pertahanan, dan Jaminan Sosial Wajib/ <i>Public Administration and Defence; Compulsory Social Security</i>	166.41	189.85	208.26	230.75	239.96
P	Jasa Pendidikan/ <i>Education</i>	132.66	147.23	156.55	171.68	190.17
Q	Jasa Kesehatan dan Kegiatan Sosial/ <i>Human Health and Social Work Activities</i>	41.69	45.70	49.24	55.19	59.53
R,S,T,U	Jasa Lainnya/ <i>Other Services Activities</i>	8.20	9.08	9.98	11.40	13.29
	Produk Domestik Regional Bruto/<i>Gross Regional Domestic Product</i>	1,410.47	1,576.71	1,727.33	1,900.61	2,083.87

Catatan/Note: * Angka sementara / Preliminary Figures
 ** Angka sangat sementara / Very Preliminary Figures

Sumber/Source: BPS, berbagai sensus, survei dan sumber lain/BPS-Statistics Indonesia, various census, survey, and other sources

Tabel
Table 12.2

Produk Domestik Regional Bruto Atas Dasar Harga Konstan 2010 Menurut Lapangan Usaha di Kabupaten Bolaang Mongondow Selatan (miliar rupiah), 2015–2019
Gross Regional Domestic Product at 2010 Constant Market Prices by Industry in Bolaang Mongondow Selatan Regency (billion rupiahs), 2015–2019

	Lapangan Usaha/Industry	2015	2016	2017	2018*	2019**
	(1)	(2)	(3)	(4)	(5)	(6)
A	Pertanian, Kehutanan, dan Perikanan/ <i>Agriculture, Forestry, and Fishing</i>	404.97	427.23	451.70	472.86	508.25
B	Pertambangan dan Penggalian/ <i>Mining and Quarrying</i>	67.80	72.10	77.20	80.95	86.25
C	Industri Pengolahan/ <i>Manufacturing</i>	7.43	7.58	8.15	8.61	8.65
D	Pengadaan Listrik dan Gas/ <i>Electricity and Gas</i>	0.45	0.51	0.53	0.53	0.56
E	Pengadaan Air; Pengelolaan Sampah, Limbah, dan Daur Ulang/ <i>Water Supply; Sewerage, Waste Management, and Remediation Activities</i>	4.20	4.32	4.34	4.48	4.48
F	Konstruksi/ <i>Construction</i>	136.53	148.22	161.14	180.80	194.04
G	Perdagangan Besar dan Eceran; Reparasi Mobil dan Sepeda Motor/ <i>Wholesale and Retail Trade; Repair of Motor Vehicles and Motorcycles</i>	95.10	100.60	106.26	112.56	120.10
H	Transportasi dan Pergudangan/ <i>Transportation and Storage</i>	28.82	30.05	31.18	33.01	35.47
I	Penyediaan Akomodasi dan Makan Minum/ <i>Accommodation and Food Service Activities</i>	4.08	4.20	4.37	4.64	4.76
J	Informasi dan Komunikasi/ <i>Information and Communication</i>	1.39	1.45	1.53	1.62	1.70

Lanjutan Tabel/*Continued Table 12.2*

	Lapangan Usaha/Industry	2015	2016	2017	2018*	2019**
	(1)	(2)	(3)	(4)	(5)	(6)
K	Jasa Keuangan dan Asuransi/ <i>Financial and Insurance Activities</i>	4.28	5.25	6.06	6.21	6.33
L	Real Estat/ <i>Real Estate Activities</i>	30.99	32.69	34.57	36.69	38.50
M,N	Jasa Perusahaan/ <i>Business Activities</i>	0.14	0.15	0.16	0.17	0.18
O	Administrasi Pemerintahan, Pertahanan, dan Jaminan Sosial Wajib/ <i>Public Administration and Defence; Compulsory Social Security</i>	122.56	130.71	139.23	148.06	150.02
P	Jasa Pendidikan/ <i>Education</i>	89.11	94.08	98.92	107.35	116.23
Q	Jasa Kesehatan dan Kegiatan Sosial/ <i>Human Health and Social Work Activities</i>	35.19	37.37	39.48	42.86	45.27
R,S,T,U	Jasa Lainnya/ <i>Other Services Activities</i>	6.34	6.64	7.13	7.91	8.87
	Produk Domestik Regional Bruto/<i>Gross Regional Domestic Product</i>	1,039.39	1,103.14	1,171.96	1,249.30	1,329.64

Catatan/*Note*: * Angka sementara / Preliminary Figures
 ** Angka sangat sementara / Very Preliminary Figures

Sumber/*Source*: BPS, berbagai sensus, survei dan sumber lain/*BPS-Statistics Indonesia, various census, survey, and other sources*

Tabel
Table 12.3**Distribusi Persentase Produk Domestik Regional Bruto Atas Dasar Harga Berlaku Menurut Lapangan Usaha di Kabupaten Bolaang Mongondow Selatan, 2015–2019**
Percentage Distribution of Gross Regional Domestic Product at Current Market Prices by Industry in Bolaang Mongondow Selatan Regency/Municipality, 2015–2019

	Lapangan Usaha/Industry	2015	2016	2017	2018*	2019**
	(1)	(2)	(3)	(4)	(5)	(6)
A	Pertanian, Kehutanan, dan Perikanan/ <i>Agriculture, Forestry, and Fishing</i>	38.51	38.81	38.74	37.73	38.21
B	Pertambangan dan Penggalian/ <i>Mining and Quarrying</i>	6.03	6.29	6.20	5.97	5.96
C	Industri Pengolahan/ <i>Manufacturing</i>	0.70	0.68	0.71	0.70	0.66
D	Pengadaan Listrik dan Gas/ <i>Electricity and Gas</i>	0.03	0.03	0.03	0.03	0.03
E	Pengadaan Air; Pengelolaan Sampah, Limbah, dan Daur Ulang/ <i>Water Supply; Sewerage, Waste Management, and Remediation Activities</i>	0.36	0.35	0.33	0.32	0.29
F	Konstruksi/ <i>Construction</i>	13.20	12.89	13.29	14.84	15.07
G	Perdagangan Besar dan Eceran; Reparasi Mobil dan Sepeda Motor/ <i>Wholesale and Retail Trade; Repair of Motor Vehicles and Motorcycles</i>	8.84	8.54	8.64	8.40	8.35
H	Transportasi dan Pergudangan/ <i>Transportation and Storage</i>	3.19	3.14	3.06	2.96	3.01
I	Penyediaan Akomodasi dan Makan Minum/ <i>Accommodation and Food Service Activities</i>	0.36	0.35	0.34	0.33	0.31
J	Informasi dan Komunikasi/ <i>Information and Communication</i>	0.13	0.12	0.12	0.13	0.12
K	Jasa Keuangan dan Asuransi/ <i>Financial and Insurance Activities</i>	0.37	0.41	0.45	0.44	0.41

Lanjutan Tabel/*Continued Table* 12.3

	Lapangan Usaha/ <i>Industry</i>	2015	2016	2017	2018*	2019**
	(1)	(2)	(3)	(4)	(5)	(6)
L	Real Estat/ <i>Real Estate Activities</i>	3.52	3.52	3.53	3.46	3.43
M,N	Jasa Perusahaan/ <i>Business Activities</i>	0.01	0.01	0.01	0.01	0.01
O	Administrasi Pemerintahan, Pertahanan, dan Jaminan Sosial Wajib/ <i>Public Administration and Defence; Compulsory Social Security</i>	11.80	12.04	12.06	12.14	11.52
P	Jasa Pendidikan/ <i>Education</i>	9.41	9.34	9.06	9.03	9.13
Q	Jasa Kesehatan dan Kegiatan Sosial/ <i>Human Health and Social Work Activities</i>	2.96	2.90	2.85	2.90	2.86
R,S,T,U	Jasa Lainnya/ <i>Other Services Activities</i>	0.58	0.58	0.58	0.60	0.64
	Produk Domestik Regional Bruto/<i>Gross Regional Domestic Product</i>	100.00	100.00	100.00	100.00	100.00

Catatan/*Note*: * Angka sementara / Preliminary Figures
 ** Angka sangat sementara / Very Preliminary Figures

Sumber/*Source*: BPS, berbagai sensus, survei dan sumber lain/*BPS-Statistics Indonesia, various census, survey, and other sources*

Tabel
Table 12.4

Laju Pertumbuhan Produk Domestik Regional Bruto Atas Dasar Harga Konstan 2010 Menurut Lapangan Usaha di Kabupaten Bolaang Mongondow Selatan (persen), 2016–2019

Growth Rate of Gross Regional Domestic Product at 2010 Constant Market Prices by Industry in Bolaang Mongondow Selatan Regency (percent), 2016–2019

	Lapangan Usaha/Industry	2016	2017	2018*	2019**
	(1)	(2)	(3)	(4)	(5)
A	Pertanian, Kehutanan, dan Perikanan/ <i>Agriculture, Forestry, and Fishing</i>	5.50	5.73	4.68	7.48
B	Pertambangan dan Penggalian/ <i>Mining and Quarrying</i>	6.35	7.08	4.85	6.55
C	Industri Pengolahan/ <i>Manufacturing</i>	2.04	7.51	5.56	0.51
D	Pengadaan Listrik dan Gas/ <i>Electricity and Gas</i>	14.16	2.19	0.93	6.09
E	Pengadaan Air; Pengelolaan Sampah, Limbah, dan Daur Ulang/ <i>Water Supply; Sewerage, Waste Management, and Remediation Activities</i>	2.83	0.57	3.05	0.09
F	Konstruksi/ <i>Construction</i>	8.56	8.72	12.20	7.32
G	Perdagangan Besar dan Eceran; Reparasi Mobil dan Sepeda Motor/ <i>Wholesale and Retail Trade; Repair of Motor Vehicles and Motorcycles</i>	5.78	5.63	5.92	6.70
H	Transportasi dan Pergudangan/ <i>Transportation and Storage</i>	4.28	3.77	5.85	7.46
I	Penyediaan Akomodasi dan Makan Minum/ <i>Accommodation and Food Service Activities</i>	2.85	4.07	6.26	2.49
J	Informasi dan Komunikasi/ <i>Information and Communication</i>	4.42	5.28	6.01	4.76
K	Jasa Keuangan dan Asuransi/ <i>Financial and Insurance Activities</i>	22.46	15.51	2.53	1.83
L	Real Estat/ <i>Real Estate Activities</i>	5.48	5.76	6.13	4.93
M,N	Jasa Perusahaan/ <i>Business Activities</i>	5.19	7.38	7.36	5.65

Lanjutan Tabel/*Continued Table* 12.4

Lapangan Usaha/Industry		2016	2017	2018*	2019**
	(1)	(2)	(3)	(4)	(5)
O	Administrasi Pemerintahan, Pertahanan, dan Jaminan Sosial Wajib/ <i>Public Administration and Defence; Compulsory Social Security</i>	6.64	6.52	6.34	1.32
P	Jasa Pendidikan/ <i>Education</i>	5.57	5.14	8.53	8.26
Q	Jasa Kesehatan dan Kegiatan Sosial/ <i>Human Health and Social Work Activities</i>	6.18	5.64	8.58	5.61
R,S,T,U	Jasa Lainnya/ <i>Other Services Activities</i>	4.68	7.46	10.90	12.16
Produk Domestik Regional Bruto/<i>Gross Regional Domestic Product</i>		6.13	6.24	6.60	6.43

Catatan/Note: * Angka sementara / Preliminary Figures
 ** Angka sangat sementara / Very Preliminary Figures

Sumber/Source: BPS, berbagai sensus, survei dan sumber lain/*BPS-Statistics Indonesia, various census, survey, and other sources*

Tabel
Table 12.5**Produk Domestik Regional Bruto Atas Dasar Harga Berlaku Menurut Jenis Pengeluaran di Kabupaten Bolaang Mongondow Selatan (Juta rupiah), 2015–2019**
Gross Regional Domestic Product at Current Market Prices by Type of Expenditure in Bolaang Mongondow Selatan Regency (million rupiahs), 2015–2019

Jenis Pengeluaran Type of Expenditure	2015	2016	2017	2018*	2019**
(1)	(2)	(3)	(4)	(5)	(6)
Pengeluaran Konsumsi Rumah Tangga <i>Household Consumption Expenditure</i>	672,427.70	760,193.06	860,889.88	937,881.63	1,035,915.25
Pengeluaran Konsumsi LNPRT <i>NPISH Consumption Expenditure</i>	15,228.62	17,360.93	19,479.66	21,586.14	24,111.66
Pengeluaran Konsumsi Pemerintah <i>Government Consumption Expenditure</i>	344,137.72	375,884.35	411,331.59	449,427.04	477,623.97
Pembentukan Modal Tetap Bruto <i>Gross Fixed Capital Formation</i>	362,826.36	420,085.17	450,343.97	495,276.01	546,034.81
Perubahan Inventori <i>Changes in Inventories</i>	66.56	93.43	21.97	16.75	21.00
Net Ekspor Barang dan Jasa / Net Exports of Goods and Services	15,782.02	3,093.07	-14,738.41	-3,581.12	162.67
Produk Domestik Regional Bruto/Gross Regional Domestic Product	1,410,468.98	1,576,710.00	1,727,328.66	1,900,606.44	2,083,869.36

Catatan/Note: ...

Sumber/Source: BPS, berbagai sensus, survei dan sumber lain/BPS-Statistics Indonesia, various census, survey, and other sources

Tabel
Table 12.6

Produk Domestik Regional Bruto Atas Dasar Harga Konstan 2010 Menurut Jenis Pengeluaran di Kabupaten Bolaang Mongondow Selatan (miliar rupiah), 2015–2019
Gross Regional Domestic Product at 2010 Constant Market Prices by Type of Expenditure in Bolaang Mongondow Selatan Regency (million rupiahs), 2015–2019

Jenis Pengeluaran Type of Expenditure	2015	2016	2017	2018	2019
(1)	(2)	(3)	(4)	(5)	(6)
Pengeluaran Konsumsi Rumah Tangga <i>Household Consumption Expenditure</i>	556,101.86	581,476.83	614,287.04	638,634.21	676,526.80
Pengeluaran Konsumsi LNPRT <i>NPISH Consumption Expenditure</i>	12,570.66	13,229.78	13,652.71	14,879.31	16,020.34
Pengeluaran Konsumsi Pemerintah <i>Government Consumption Expenditure</i>	281,011.51	296,654.31	310,885.71	331,230.67	346,797.51
Pembentukan Modal Tetap Bruto <i>Gross Fixed Capital Formation</i>	289,891.40	310,075.22	317,274.53	332,148.03	352,739.59
Perubahan Inventori <i>Changes in Inventories</i>	55.92	72.78	16.67	12.55	15.00
Net Ekspor Barang dan Jasa / Net Exports of Goods and Services	-100,237.63	-98,373.27	-84,158.09	-67,605.44	-62,460.67
Produk Domestik Regional Bruto/Gross Regional Domestic Product	1,039,393.72	1,103,135.65	1,171,958.58	1,249,299.33	1,329,638.57

Catatan/Note: * Angka sementara / Preliminary Figures
** Angka sangat sementara / Very Preliminary Figures

Sumber/Source: BPS, berbagai sensus, survei dan sumber lain/BPS-Statistics Indonesia, various census, survey, and other sources

BAB 13
PERBANDINGAN
ANTARA
KABUPATEN/KOTA

Regency/Municipal Comparison

PENJELASAN TEKNIS

1. Penduduk adalah semua orang yang berdomisili di wilayah geografis Republik Indonesia selama 6 bulan atau lebih dan atau mereka yang berdomisili kurang dari 6 bulan tetapi bertujuan untuk menetap

2. Penduduk miskin adalah penduduk yang memiliki rata-rata pengeluaran per kapita per bulan di bawah Garis Kemiskinan

3. Indeks Pembangunan Manusia (IPM) menjelaskan bagaimana penduduk dapat mengakses hasil pembangunan dalam memperoleh pendapatan, kesehatan, pendidikan dan sebagainya. IPM diperkenalkan oleh UNDP pada tahun 1990 dan dipublikasikan secara berkala dalam laporan tahunan Human Development Report (HDR). IPM dibentuk oleh 3 (tiga) dimensi dasar: Umur panjang dan hidup sehat; pengetahuan; dan standar hidup layak.

4. Laju pertumbuhan Produk Domestik Regional Bruto diperoleh dari perhitungan PDRB atas dasar harga konstan. Diperoleh dengan cara mengurangi nilai PDRB pada tahun ke-n terhadap nilai pada tahun ke n-1 (tahun sebelumnya), dibagi dengan nilai pada tahun ke n-1, dikalikan dengan 100

TECHNICAL NOTES

1. *Populations are all people who live in the geographical area of the Republic of Indonesia for 6 months or more and or who are domiciled for less than 6 months but aim to settle*

2. *A person whose expenditure per capita per month is below the poverty line is considered to be poor*

3. *The Human Development Index (HDI) explains how the population can access the results of development in obtaining income, health, education and so on. The HDI was introduced by UNDP in 1990 and published periodically in the annual Human Development Report (HDR) report. HDI is formed by 3 (three) basic dimensions: Long life and healthy life; knowledge; and a decent standard of living.*

4. *The growth rate of Gross Regional Domestic Product is obtained from the GDP calculation at constant prices. Obtained by reducing the value of GRDP in the nth year against the value in the n-1 year (the previous year), divided by the value in the n-1 year, multiplied by 100 percent. The growth rate shows the development of aggregate income from one particular time to the previous time*

persen. Laju pertumbuhan menunjukkan perkembangan agregat pendapatan dari satu waktu tertentu terhadap waktu sebelumnya

<https://bolselkab.bps.go.id>

ULASAN

Laju pertumbuhan ekonomi tiap kabupaten/kota di Provinsi Sulawesi Utara periode 2018-2019 mengalami peningkatan pertumbuhan yang relatif konstan. Hanya beberapa kabupaten/kota yang mengalami penurunan pertumbuhan ekonomi yaitu Kabupaten Kepulauan Sangihe (0,01 persen), Kepulauan Talaud (0,01 persen), Bolaang Mongondow Timur (0,02 persen), dan Kota Bitung (0,18 persen).

Pertumbuhan jumlah penduduk miskin tiap kabupaten/kota di Sulawesi Utara pun mengalami penurunan yang relatif konstan pada periode 2018-2019. Hanya beberapa daerah yang mengalami peningkatan jumlah penduduk miskin walaupun jumlahnya tidak terlalu signifikan.

Secara rata-rata angka Indeks Pembangunan Manusia di Provinsi Sulawesi Utara berada di atas 70 yaitu 71,425 hal ini menandakan bahwa kualitas kesehatan (angka harapan hidup saat lahir), pendidikan (lama bersekolah) dan perekonomian (pendapatan per kapita) di wilayah Sulawesi Utara sudah baik.

DESCRIPTION

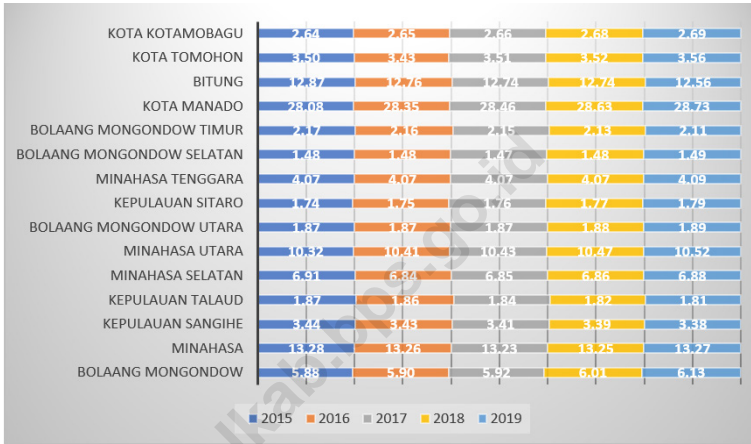
The rate of economic growth of each district / city in North Sulawesi Province in the period 2018-2019 experienced a relatively constant increase in growth. Only a few districts / cities experienced a decline in economic growth, namely the Sangihe Islands Regency (0.01 percent), Talaud Islands (0.01 percent), East Bolaang Mongondow (0.02 percent), and Bitung City (0.18 percent).

Growth in the number of poor people in each district / city in North Sulawesi also experienced a relatively constant decline in the period 2018-2019. Only a few regions experienced an increase in the number of poor people although the numbers were not too significant.

On average, the Human Development Index in North Sulawesi Province is above 70, 71.425, this indicates that the quality of health (life expectancy at birth), education (length of schooling) and economy (income per capita) in North Sulawesi is good.

Gambar 13.1
Figures

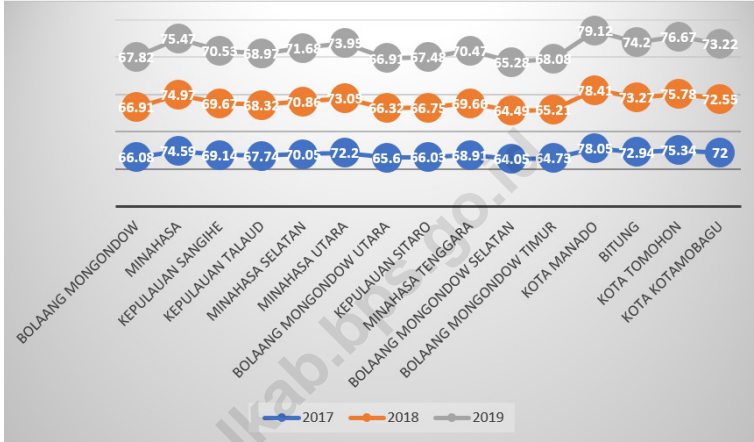
Laju Pertumbuhan Ekonomi Menurut Kabupaten/Kota (%), 2015-2019
Economic Growth by Regency/Municipality (%), 2015-2019



Sumber/Source: BPS/BPS-Statistics Indonesia

Gambar 13.2
Figures

Indeks Pembangunan Manusia Menurut Kabupaten/Kota (%), 2017-2019
Human Development Index by Regency/Municipality (%), 2017-2019



Sumber/Source: BPS/BPS-Statistics Indonesia

Tabel
Table 13.1

Jumlah Penduduk Menurut Kabupaten/Kota di Provinsi Sulawesi Utara, 2015–2019
Population by Regency/Municipality in Sulawesi Utara Province, 2015–2019

Kabupaten/Kota Regency/ Municipality	2015	2016	2017	2018	2019
(1)	(2)	(3)	(4)	(5)	(6)
Kabupaten/ Regency					
Bolaang Mongondow	233 189	236 893	240 505	244 185	247 811
Minahasa	329 003	332 190	335 321	338 364	341 176
Kepulauan Sangihe	129 584	130 024	130 493	130 833	131 163
Kepulauan Talaud	88 803	89 836	90 678	91 599	92 475
Minahasa Selatan	204 983	206 603	208 013	209 501	210 965
Minahasa Utara	198 084	199 498	200 985	202 317	203 624
Bolaang Mongondow Utara	76 331	77 383	78 437	79 366	80 313
Kepulauan Sitaro	65 582	65 827	65 976	66 225	66 403
Minahasa Tenggara	104 536	105 163	105 714	106 303	106 889
Bolaang Mongondow Selatan	62 222	63 207	64 171	65 127	66 071
Bolaang Mongondow Timur	68 692	69 716	70 610	71 477	72 408
Kota/Municipality					
Manado	425 634	427 906	430 133	431 880	433 635
Bitung	205 675	208 995	212 409	215 711	219 004
Tomohon	100 373	101 981	103 711	105 306	106 917
Kotamobagu	119 427	121 699	123 872	126 198	128 387
Sulawesi Utara	2 412 118	2 436 921	2 461 028	2 484 392	2 506 981

Catatan/Note:

Source: BPS, Sensus Penduduk (SP) 2010 dan Proyeksi Penduduk Indonesia 2010–2035/BPS-Statistics Indonesia, 2010 Population Census and Indonesia Population Projection 2010–20

Tabel
Table 13.2

Laju Pertumbuhan Produk Domestik Regional Bruto Atas Dasar Harga Konstan 2010 Menurut Kabupaten/Kota di Provinsi Sulawesi Utara (persen), 2015–2019
Rate of Growth of Gross Regional Domestic Products at Constant 2010 Prices by Regency/Municipality in Sulawesi Utara Province (percent), 2015–2019

Kabupaten/Kota Regency/Municipality	2015	2016	2017	2018	2019
(1)	(2)	(3)	(4)	(5)	(6)
Kabupaten/Regency					
Bolaang Mongondow	5.88	5.90	5.92	6.01	6.13
Minahasa	13.28	13.26	13.23	13.25	13.27
Kepulauan Sangihe	3.44	3.43	3.41	3.39	3.38
Kepulauan Talaud	1.87	1.86	1.84	1.82	1.81
Minahasa Selatan	6.91	6.84	6.85	6.86	6.88
Minahasa Utara	10.32	10.41	10.43	10.47	10.52
Bolaang Mongondow Utara	1.87	1.87	1.87	1.88	1.89
Kepulauan Sitaro	1.74	1.75	1.76	1.77	1.79
Minahasa Tenggara	4.07	4.07	4.07	4.07	4.09
Bolaang Mongondow Selatan	1.48	1.48	1.47	1.48	1.49
Bolaang Mongondow Timur	2.17	2.16	2.15	2.13	2.11
Kota/Municipality					
Manado	28.08	28.35	28.46	28.63	28.73
Bitung	12.87	12.76	12.74	12.74	12.56
Tomohon	3.50	3.43	3.51	3.52	3.56
Kotamobagu	2.64	2.65	2.66	2.68	2.69
Sulawesi Utara	100	100	100	100	100

Catatan/Note: ...

Sumber/Source: BPS/BPS-Statistics Indonesia

Tabel
Table 13.3

**Jumlah Penduduk Miskin Menurut Kabupaten/Kota di
Provinsi Sulawesi Utara (ribu), 2015–2019**
**Number of Poor Population by Regency/Municipality in
Sulawesi Utara Province (thousand), 2015–2019**

Kabupaten/Kota Regency/Municipality	2015	2016	2017	2018	2019
(1)	(2)	(3)	(4)	(5)	(6)
Kabupaten/Regency					
Bolaang Mongondow	20.04	19.55	19.05	18.49	18.3
Minahasa	28.88	27.64	26.34	24.49	24.32
Kepulauan Sangihe	15.87	15.95	15.38	15.46	14.62
Kepulauan Talaud	8.92	9.22	8.84	8.68	9.1
Minahasa Selatan	20.88	20.42	20.26	19.54	19.49
Minahasa Utara	16.03	15.71	14.93	14.13	14.09
Bolaang Mongondow Utara	7.38	7.22	6.95	6.84	6.77
Kepulauan Sitaro	7.15	6.96	6.81	6.53	6.35
Minahasa Tenggara	17.45	16.19	15.57	14.73	14.22
Bolaang Mongondow Selatan	9.4	9.35	9.05	8.82	8.74
Bolaang Mongondow Timur	4.73	4.69	4.37	4.29	4.41
Kota/Municipality					
Manado	23.96	22.41	23.39	23.21	23.89
Bitung	14.13	13.64	14	14.34	14.1
Tomohon	6.77	6.63	6.69	6.25	5.99
Kotamobagu	6.95	7.24	7.28	7.49	7.31
Sulawesi Utara	208.54	202.82	198.88	193.31	191.7

Catatan/Note: ...

Sumber/Source: BPS/BPS-Statistics Indonesia

Tabel
Table 13.4**Indeks Pembangunan Manusia Menurut Kabupaten/Kota
di Provinsi Sulawesi Utara, 2015–2019**
*Human Development Index by Regency/Municipality in
Sulawesi Utara Province, 2015–2019*

Kabupaten/Kota Regency/Municipality	2015	2016	2017	2018	2019
(1)	(2)	(3)	(4)	(5)	(6)
Kabupaten/Regency					
Bolaang Mongondow	65.03	65.73	66.08	66.91	67.82
Minahasa	73.59	74.37	74.59	74.97	75.47
Kepulauan Sangihe	67.56	68.52	69.14	69.67	70.53
Kepulauan Talaud	66.92	67.58	67.74	68.32	68.97
Minahasa Selatan	69.18	69.97	70.05	70.86	71.68
Minahasa Utara	71.09	71.49	72.2	73.05	73.95
Bolaang Mongondow Utara	64.46	65.16	65.6	66.32	66.91
Kepulauan Sitaro	65	65.66	66.03	66.75	67.48
Minahasa Tenggara	68.05	68.42	68.91	69.66	70.47
Bolaang Mongondow Selatan	63.72	63.92	64.05	64.49	65.28
Bolaang Mongondow Timur	63.81	64.44	64.73	65.21	68.08
Kota/Municipality					
Manado	77.32	77.59	78.05	78.41	79.12
Bitung	71.64	72.43	72.94	73.27	74.2
Tomohon	74.36	74.91	75.34	75.78	76.67
Kotamobagu	70.7	71.68	72	72.55	73.22
Sulawesi Utara	70.39	71.05	71.66	72.2	72.99

Catatan/Note: ...

Sumber/Source: BPS/BPS-Statistics Indonesia



Sensus
Penduduk
2020

DATA

MENCERDASKAN BANGSA

<https://bolselk.bps.go.id>



BADAN PUSAT STATISTIK
KABUPATEN BOLAANG MONGONDOW
BPS - STATISTICS OF BOLAANG MONGONDOW REGENCY
JL. TRANS SULAWESI DESA LALOW KEC. LOLAK 95761
TELP: - FAX: -
HOMEPAGE: [HTTP://BOLSELKAB.BPS.GO.ID](http://BOLSELKAB.BPS.GO.ID) E-MAIL: BPS@BPS.GO.ID

ISBN 978-602-400-228-2



9 786024 002282