

Katalog /Catalog: 1102001.7107

BOLAANG MONGONDOW UTARA DALAM ANGKA BOLAANG MONGONDOW UTARA IN FIGURES 2020



**BADAN PUSAT STATISTIK
KABUPATEN BOLAANG MONGONDOW UTARA
BPS-STATISTICS OF BOLAANG MONGONDOW UTARA REGENCY**

BOLAANG MONGONDOW UTARA

DALAM ANGKA

BOLAANG MONGODWO UTARA

IN FIGURES

2020



**Kabupaten Bolaang Mongondow Utara Dalam Angka
Bolaang Mongondow Utara Regency in Figures
2020**

ISBN: 978-623-92588-3-2

No. Publikasi / *Publication Number*: 71070.2002

Katalog / *Catalog*: 1102001.7107

Ukuran Buku / *Book Size*: 14,8 cm x 21 cm

Jumlah Halaman / *Number of Pages*: XXXII + 218 hal/pages

Naskah / *Manuscript*:

BPS Kabupaten Bolaang Mongondow Utara

BPS-Statistics of Bolaang Mongodow Utara Regency

Penyunting / *Editor*:

BPS Kabupaten Bolaang Mongondow Utara

BPS-Statistics of Bolaang Mongondow Utara Regency

Gambar Kover / *Cover Design*:

Seksi Integrasi Pengolahan dan Diseminasi Statistik

Section of Integration Processing and Statistics Dissemination

Ilustrasi Kover / *Cover Illustration*:

Seksi Integrasi Pengolahan dan Diseminasi Statistik

Section of Integration Processing and Statistics Dissemination

Diterbitkan oleh / *Published by*:

©BPS Kabupaten Bolaang Mongondow Utara

BPS-Statistics of Bolaang Mongondow Utara Regency

Dicetak oleh / *Printed by*:

BPS Kabupaten Bolaang Mongondow Utara

BPS-Statistics of Bolaang Mongodow Utara Regency

Dilarang mengumumkan, mendistribusikan, mengomunikasikan, dan/atau menggandakan sebagian atau seluruh isi buku ini untuk tujuan komersil tanpa izin tertulis dari Badan Pusat Statistik.

Prohibited to announce, distribute, communicate, and/or copy part or all of this book for commercial purpose without permission from BPS-Statistics Indonesia.

Kepala BPS Kabupaten Bolaang Mongondow Utara
Chief Statistician of Bolaang Mongondow Utara Regency



Janny Eduard Maliangkay, S.E.



KATA PENGANTAR

Kabupaten Bolaang Mongondow Utara Dalam Angka merupakan publikasi tahunan Badan Pusat Statistik Kabupaten Bolaang Mongondow Utara yang komprehensif. Publikasi ini menyajikan beraneka jenis data dari berbagai bidang serta dilengkapi dengan ulasan deskriptif dan penjelasan teknis dari bidang-bidang yang bersangkutan. Seluruh informasi dalam publikasi ini disajikan dalam dua bahasa, bahasa Indonesia dan bahasa Inggris. Buku ini dimaksud untuk memberi gambaran umum tentang keadaan geografi, ciri dan keadaan sosial ekonomi penduduk, serta kondisi sosial dan perekonomian di Kabupaten Bolaang Mongondow Utara.

Publikasi Kabupaten Bolaang Mongondow Utara Dalam Angka 2020 merupakan lanjutan dari publikasi tahun sebelumnya, sebagian besar tabel-tabel menyajikan data tahun 2019. Dalam hal data tahun terakhir belum tersedia, maka yang disajikan adalah angka perkiraan yang didasarkan atas dokumen-dokumen yang telah masuk dan atau seri data yang ada.

Publikasi ini dapat terwujud berkat kerjasama dan bantuan dari berbagai pihak, baik instansi pemerintah maupun swasta. Kepada semua pihak yang telah memberikan bantuan, disampaikan penghargaan dan ucapan terima kasih yang sebesar-besarnya.

Bolaang Mongondow Utara , April 2020
Kepala BPS Kabupaten
Bolaang Mongondow Utara

Janny Eduard Maliangkay, S.E.
NIP. 19700703 198903 1 001



PREFACE

Bolaang Mongondow Utara Regency in Figures is a comprehensive publication, published by BPS-Statistics of Bolaang Mongondow Utara Regency annually. This publication presents collection of data from various fields with descriptive analysis and technical notes for each sector. This is a bilingual publication, presented in Indonesia Language and in English. The publication is aimed at providing general picture of geografic, socio-economic characteristics of the population as well as social and economic condition of Bolaang Mongondow Utara Regency.

Bolaang Mongondow Utara Regencyin Figures 2020, is the continuation of previous publications, with most of tables presented the 2019 data. in case the current data are not available from the usual sources, BPS-Statistics of Bolaang Mongondow Utara Regency substitutes them with estimated data derived from related documents or from its own time series data.

The release of this comprehensive report has been made possible, due to the assistance and contributions from various government institutions and private organizations. To all who has involved in this preparation of this book, I would like to express my high appreciation and gratitude.

Bolaang Mongondow Utara , April 2020
Head of BPS-Statistics of Bolaang
Mongondow Utara Regency

Janny Eduard Maliangkay, S.E.
NIP. 19700703 198903 1 001

DAFTAR ISI / CONTENTS

	Halaman Page
Kata Pengantar / <i>Preface</i>	vii
Daftar Isi / <i>Contents</i>	ix
Daftar Tabel / <i>List of Tables</i>	xi
Daftar Gambar / <i>List of Figures</i>	xxv
Daftar Singkatan / <i>List of Abbreviations</i>	xxix
Statistik Kunci / <i>Key Statistics</i>	xxxii
1. Geografi dan Iklim / <i>Geography and Climate</i>	1
2. Pemerintahan / <i>Government</i>	11
3. Penduduk dan Ketenagakerjaan / <i>Population and Employment</i>	31
4. Sosial dan Kesejahteraan Rakyat / <i>Social and Welfare</i>	45
5. Pertanian, Kehutanan, Peternakan, dan Perikanan / <i>Agriculture, Forestry, Livestock, and Fishery</i>	92
6. Industri, Pertambangan, dan Energi / <i>Industry, Mining, and Energy</i>	132
7. Pariwisata / <i>Tourism</i>	142
8. Transportasi dan Komunikasi / <i>Transportation and Communication</i>	149
9. Perbankan, Koperasi, dan Harga-harga / <i>Banking, Cooperative, dan Prices</i>	161
10. Pengeluaran Penduduk / <i>Population Expenditure</i>	171
11. Perdagangan / <i>Trade</i>	181
12. Sistem Neraca Regional / <i>System of Regional Accounts</i>	189
13. Perbandingan Antar Kabupaten/Kota/Regency/Municipal Comparison	207

DAFTAR TABEL/LIST OF TABLES

Halaman
Page

1.	GEOGRAFI DAN IKLIM/GEOGRAPHY AND CLIMATE	
1.1	KEADAAN GEOGRAFI	
	GEOGRAPHY CONDITION	
1.1.1	Luas Daerah dan Jumlah Pulau Menurut Kecamatan di Kabupaten Bolaang Mongondow Utara, 2019 <i>Total Area and Number of Islands by Subdistrict in Bolaang Mongondow Utara Regency, 2019</i>	8
1.1.2	Tinggi Wilayah dan Jarak ke Ibukota Kabupaten Menurut Kecamatan di Kabupaten Bolaang Mongondow Utara, 2019 <i>Altitude and Distance to the Capital of Regency by Subdistrict in Bolaang Mongondow Utara Regency, 2019</i>	10
2.	PEMERINTAHAN/GOVERNMENT	
2.1	WILAYAH ADMINISTRATIF	
	ADMINISTRATIVE AREA	
2.1.1	Jumlah Desa ¹ /Kelurahan Menurut Kecamatan di Kabupaten Bolaang Mongondow Utara, 2015–2019 <i>Number of Villages¹/Kelurahan by Subdistrict in Bolaang Mongondow Utara Regency, 2015–2019</i>	18
2.2	DEWAN PERWAKILAN RAKYAT DAERAH	
	REGIONAL HOUSE OF REPRESENTATIVE	
2.2.1	Jumlah Anggota Dewan Perwakilan Rakyat Daerah Menurut Partai Politik dan Jenis Kelamin di Kabupaten Bolaang Mongondow Utara, 2019 <i>Number of Regional House of Representatives's Members by Political Parties and Sex in Bolaang Mongondow Utara Regency, 2019</i>	19

2.3 SUMBER DAYA MANUSIA

HUMAN RESOURCES

- 2.3.1 Jumlah Pegawai Negeri Sipil Menurut Jabatan dan Jenis Kelamin di Kabupaten Bolaang Mongondow Utara, Desember 2018 dan Desember 2019
Number of Civil Servants by Occupation and Sex in Bolaang Mongondow Utara Regency , December 2018 and December 2019 .. 20
- 2.3.2 Jumlah Pegawai Negeri Sipil Menurut Tingkat Pendidikan dan Jenis Kelamin di Kabupaten Bolaang Mongondow Utara, Desember 2018 dan Desember 2019
Number of Civil Servants by Educational Level and Sex in Bolaang Mongondow Utara Regency, December 2018 and December 2019..... 22
- 2.3.3 Jumlah Pegawai Negeri Sipil Menurut Tingkat Kepangkatan dan Jenis Kelamin di Kabupaten Bolaang Mongondow Utara, Desember 2018 dan Desember 2019
Number of Civil Servants by Hierarchy and Sex in Bolaang Mongondow Utara Regency, December 2018 and December 2019..... 24

2.4 KEUANGAN PEMERINTAH

GOVERNMENT FINANCE

- 2.4.1 Realisasi Pendapatan Pemerintah Kabupaten Bolaang Mongondow Utara Menurut Jenis Pendapatan (ribu rupiah), 2016–2019
Actual Bolaang Mongondow Utara Regency Government Revenues by Kind of Revenues, 2016–2019..... 26
- 2.4.2 Realisasi Belanja Pemerintah Kabupaten Bolaang Mongondow Utara Menurut Jenis Belanja (ribu rupiah), 2016–2019
Actual Bolaang Mongondow Utara Regency Government Expenditures by Kind of Expenditures (thousand rupiahs), 2016–2019..... 28

**3. PENDUDUK DAN KETENAGAKERJAAN/
POPULATION AND EMPLOYMENT**

**3.1 PENDUDUK
POPULATION**

- 3.1.1 Penduduk, Laju Pertumbuhan Penduduk per Tahun, Distribusi Persentase Penduduk, Kepadatan Penduduk, Rasio Jenis Kelamin Penduduk Menurut Kecamatan di Kabupaten Bolaang Mongondow Utara, 2019
Population, Annual Population Growth Rate, Percentage Distribution of Population, Population Density, and Population Sex Ratio by Subdistrict in Bolaang Mongondow Utara Regency, 2019.... 38

**3.2 KETENAGAKERJAAN
EMPLOYMENT**

- 3.2.1 Jumlah Penduduk Berumur 15 Tahun Keatas Menurut Jenis Kegiatan Selama Seminggu yang Lalu dan Jenis Kelamin di Kabupaten Bolaang Mongondow Utara, 2019
Population Aged 15 Years and Over by Type of Activity During The Previous Week and Sex in Bolaang Mongondow Utara Regency, 2019..... 41
- 3.2.2 Penduduk Berumur 15 Tahun ke Atas Menurut Pendidikan Tertinggi yang Ditamatkan dan Jenis Kegiatan Selama Seminggu yang Lalu di Kabupaten Bolaang Mongondow Utara, 2019
Population 15 Years of Age and Over by Educational Attainment and Type of Activity During the Previous Week in Bolaang Mongondow Utara Regency, 2019..... 42
- 3.2.3 Penduduk Berumur 15 Tahun Ke Atas yang Bekerja Selama Seminggu yang Lalu Menurut Status Pekerjaan Utama dan Jenis Kelamin di Kabupaten Bolaang Mongondow Utara, 2019
Population 15 Years of Age and Over who Worked During The Previous Week by Main Employment Status and Sex in Bolaang Mongondow Utara Regency, 2019..... 44

4. SOSIAL DAN KESEJAHTERAAN RAKYAT/SOCIAL AND WELFARE

4.1 PENDIDIKAN

EDUCATION

- 4.1.1 Jumlah Sekolah, Guru, dan Murid Taman Kanak-Kanak (TK) di Bawah Kementerian Pendidikan dan Kebudayaan Menurut Kecamatan di Kabupaten Bolaang Mongondow Utara, 2018/2019 dan 2019/2020
Number of Schools, Teachers, and Pupils in Kindergarten Under The Ministry of Education and Culture by Subdistrict in Bolaang Mongondow Utara Regency, 2018/2019 dan 2019/2020..... 52
- 4.1.2 Jumlah Sekolah, Guru, dan Murid Raudatul Athfal (RA) di Bawah Kementerian Agama Menurut Kecamatan di Kabupaten Bolaang Mongondow Utara, 2018/2019 dan 2019/2020
Number of Schools, Teachers, and Pupils in Raudatul Athfal (RA) Under The Ministry of Religious Affairs by Subdistrict in Bolaang Mongondow Utara Regency, 2018/2019 dan 2019/2020..... 55
- 4.1.3 Jumlah Sekolah, Guru, dan Murid Sekolah Dasar (SD) di Bawah Kementerian Pendidikan dan Kebudayaan Menurut Kecamatan di Kabupaten Bolaang Mongondow Utara, 2018/2019 dan 2019/2020
Number of Schools, Teachers, and Pupils in Primary Schools Under The Ministry of Education and Culture by Subdistrict in Bolaang Mongondow Utara Regency, 2018/2019 dan 2019/2020..... 56
- 4.1.4 Jumlah Sekolah, Guru, dan Murid Madrasah Ibtidaiyah (MI) di Bawah Kementerian Agama Menurut Kecamatan Menurut Kecamatan di Kabupaten Bolaang Mongondow Utara, 2018/2019 dan 2019/2020
Number of Schools, Teachers, and Pupils in Madrasah Ibtidaiyah (MI) Under The Ministry of Religious Affairs by Subdistrict in Bolaang Mongondow Utara Regency, 2018/2019 dan 2019/2020..... 59
- 4.1.5 Jumlah Sekolah, Guru, dan Murid Sekolah Menengah Pertama (SMP) di Bawah Kementerian Pendidikan dan Kebudayaan Menurut Kecamatan di Kabupaten Bolaang Mongondow Utara, 2018/2019 dan 2019/2020

	<i>Number of Schools, Teachers, and Pupils in Junior High Schools Under The Ministry of Education and Culture by Subdistrict in Bolaang Mongondow Utara Regency, 2018/2019 dan 2019/2020.....</i>	60
4.1.6	Jumlah Sekolah, Guru, dan Murid Madrasah Tsanawiyah (MTs) di Bawah Kementerian Agama Menurut Kecamatan di Kabupaten Bolaang Mongondow Utara, 2018/2019 dan 2019/2020 <i>Number of Schools, Teachers, and Pupils in Madrasah Tsanawiyah (MTs) Under The Ministry of Religious Affairs by Subdistrict in Bolaang Mongondow Utara Regency , 2018/2019 dan 2019/2020.....</i>	63
4.1.7	Jumlah Sekolah, Guru, dan Murid Sekolah Menengah Atas (SMA) di Bawah Kementerian Pendidikan dan Kebudayaan Menurut Kecamatan di Kabupaten Bolaang Mongondow Utara, 2018/2019 dan 2019/2020 <i>Number of Schools, Teachers, and Pupils in Senior High Schools Under The Ministry of Education and Culture by Subdistrict in Bolaang Mongondow Utara Regency, 2018/2019 dan 2019/2020.....</i>	64
4.1.8	Jumlah Sekolah, Guru, dan Murid Sekolah Menengah Kejuruan (SMK) di Bawah Kementerian Pendidikan dan Kebudayaan Menurut Kecamatan di Kabupaten Bolaang Mongondow Utara, 2018/2019 dan 2019/2020 <i>Number of Schools, Teachers, and Pupils in Vocational High Schools Under The Ministry of Education and Culture by Subdistrict in Bolaang Mongondow Utara Regency, 2018/2019 dan 2019/2020...</i>	67
4.1.9	Jumlah Sekolah, Guru, dan Murid Madrasah Aliyah (MA) di Bawah Kementerian Agama Menurut Kecamatan di Kabupaten Bolaang Mongondow Utara, 2018/2019 dan 2019/2020 <i>Number of Schools, Teachers, and Pupils in Madrasah Aliyah (MA) Under the Ministry of Religious Affairs by Subdistrict in Bolaang Mongondow Utara Regency, 2018/2019 dan 2019/2020.....</i>	68
4.1.10	Jumlah Desa ¹ /Kelurahan yang Memiliki Fasilitas Sekolah Menurut Kecamatan dan Tingkat Pendidikan di Kabupaten Bolaang Mongondow Utara, 2014– 2019	

	<i>Number of Villages¹/Kelurahan Having Educational Facilities by Subdistrict and Educational Level in Bolaang Mongondow Utara Regency, 2014– 2019.....</i>	71
4.1.11	Angka Partisipasi Murni (APM) dan Angka Partisipasi Kasar (APK) Menurut Jenjang Pendidikan di Kabupaten Bolaang Mongondow Utara, 2018 dan 2019 <i>Net Participation Rates and Gross Participation Rates by Educational Level in Bolaang Mongondow Utara Regency, 2018 and 2019.....</i>	76
4.1.12	Persentase Penduduk Berumur 15 Tahun ke Atas yang Melek Huruf Menurut Kelompok Umur di Kabupaten Bolaang mongondow Utara, 2018 dan 2019 <i>Percentage of Literate People Aged 15 Years and Over by Age Group in Bolaang Mongondow Utara Regency, 2018 and 2019.....</i>	77
4.2	KESEHATAN HEALTH.....	
4.2.1	Jumlah Desa ¹ /Kelurahan Yang Memiliki Sarana Kesehatan Menurut Kecamatan di Kabupaten Bolaang Mongondow Utara, 2014–2019 <i>Number of Villages¹/Kelurahan Having Health Facilities by Subdistrict in Bolaang Mongondow Utara Regency, 2014–2019.....</i>	82
4.3	AGAMA DAN SOSIAL LAINNYA RELIGION AND OTHER SOCIAL AFFAIRS	
4.3.1	Jumlah Penduduk Menurut Kecamatan dan Agama yang Dianut di Kabupaten Bolaang Mongondow Utara, 2019 <i>Population by Subdistrict and Religion in Bolaang Mongondow Utara Regency, 2019</i>	84
4.3.2	Jumlah Tempat Peribadatan Menurut Kecamatan di Kabupaten Bolaang Mongondow Utara 2019 <i>Number of Places of Worship by Subdistrict in Bolaang Mongondow Utara Regency, 2019</i>	85
4.3.3	Jumlah Desa ¹ /Kelurahan yang Mengalami Bencana Alam ² Menurut Kecamatan di Kabupaten Bolaang Mongondow Utara, 2011–2018	

<i>Number of Villages¹/Kelurahan that Had Natural Disaster² by Subdistrict in Bolaang Mongondow Utara Regency, 2011–2018.....</i>	86
---	----

4.4 KEMISKINAN

POVERTY

4.4.1 Garis Kemiskinan, Jumlah, dan Persentase Penduduk Miskin di Kabupaten Bolaang Mongondow Utara, 2012–2019 <i>Poverty Line, Number, and Percentage of Poor People in Bolaang Mongondow Utara Regency, 2012–2019.....</i>	89
4.4.2 Indeks Kedalaman Kemiskinan dan Indeks Keparahan Kemiskinan di Kabupaten Bolaang Mongondow Utara, 2012–2019 <i>Poverty Gap Index and Poverty Severity Index in Bolaang Mongondow Utara Regency, 2012–2019.....</i>	90

5. PERTANIAN, KEHUTANAN, PETERNAKAN, DAN PERIKANAN/ AGRICULTURE, FORESTRY, LIVESTOCK, AND FISHERY

5.1 HORTIKULTURA

HORTICULTURE

5.1.1 Luas Panen Tanaman Sayuran Menurut Kecamatan dan Jenis Tanaman di Kabupaten Bolaang Mongondow Utara (ha), 2018 dan 2019 <i>Harvested Area of Vegetables by Subdistrict and Kind of Plant in Bolaang Mongondow Utara Regency (ha), 2018 and 201.....</i>	98
5.1.2 Produksi Tanaman Sayuran Menurut Kecamatan dan Jenis Tanaman di Kabupaten Bolaang Mongondow Utara (ton), 2018 dan 2019 <i>Production of Vegetables by Subdistrict and Kind of Plant in Bolaang Mongondow Utara Regency (ton), 2018 dan 2019.....</i>	101
5.1.3 Luas Panen Tanaman Sayuran dan Buah-buahan Semusim Menurut Jenis Tanaman di Kabupaten Bolaang Mongondow Utara (ha), 2016–2019 <i>Harvested Area of Seasonal Vegetables and Fruits by Kind of Plant in Bolaang Mongondow Utara Regency (ha), 2016–2019.....</i>	104
5.1.4 Produksi Tanaman Sayuran dan Buah-buahan Semusim Menurut Jenis Tanaman di Kabupaten Bolaang Mongondow Utara (ton), 2016–2019	

	<i>Production of Seasonal Vegetables and Fruits by Kind of Plant in Bolaang Mongondow Utara Regency (ha), 2016–2019.....</i>	105
5.1.5	Luas Panen Tanaman Biofarmaka Menurut Kecamatan dan Jenis Tanaman di Kabupaten Bolaang Mongondow Utara (m ²), 2018 dan 2019 <i>Harvested Area of Medicinal Plants by Subdistrict and Kind of Plant in Bolaang Mongondow Utara Regency (m²), 2018 and 2019..</i>	106
5.1.6	Produksi Tanaman Biofarmaka Menurut Kecamatan dan Jenis Tanaman di Kabupaten Bolaang Mongondow Utara (kg), 2018 and 2019 <i>Production of Medicinal Plants by Subdistrict and Kind of Plant in Bolaang Mongondow Utara Regency (kg), 2018 and 2019.....</i>	108
5.1.7	Luas Panen Tanaman Biofarmaka Menurut Jenis Tanaman di Kabupaten Bolaang Mongondow Utara (m ²), 2016–2019 <i>Harvested Area of Medicinal Plants by Kind of Plant in Bolaang Mongondow Utara Regency (m²), 2016–2019.....</i>	110
5.1.8	Produksi Tanaman Biofarmaka Menurut Jenis Tanaman di Kabupaten Bolaang Mongondow Utara (kg), 2016–2019 <i>Production of Medicinal Plants by Kind of Plant in Bolaang Mongondow Utara Regency (kg), 2016–2019.....</i>	111
5.1.9	Luas Panen Tanaman Hias Menurut Kecamatan dan Jenis Tanaman di Kabupaten Bolaang Mongondow Utara (m ²), 2018 and 2019 <i>Harvested Area of Ornamental Plants by Subdistrict and Kind of Plant in Bolaang Mongondow Utara Regency (m²), 2018 and 2019...</i>	112
5.1.10	Produksi Tanaman Hias Menurut Kecamatan dan Jenis Tanaman di Kabupaten Bolaang Mongondow Utara (tangkai), 2018 and 2019 <i>Production of Ornamental Plants by Subdistrict and Kind of Plant in Bolaang Mongondow Utara Regency (stalks), 2018 and 2019.....</i>	114
5.1.11	Luas Panen Tanaman Hias Menurut Jenis Tanaman di Kabupaten Bolaang Mongondow Utara (m ²), 2016–2019 <i>Harvested Area of Ornamental Plants by Kind of Plant in Bolaang Mongondow Utara Regency (m²), 2016–2019.....</i>	116
5.1.12	Produksi Tanaman Hias Menurut Jenis Tanaman di Kabupaten Bolaang Mongondow Utara (tangkai), 2016–2019	

	<i>Production of Ornamental Plants by Kind of Plant in Bolaang Mongondow Utara Regency (stalks), 2016–2019.....</i>	117
5.1.13	Produksi Buah-buahan Menurut Kecamatan dan Jenis Tanaman Kabupaten Bolaang Mongondow Utara (ton), 2018 and 2019 <i>Production of Fruits by Subdistrict and Kind of Plant in Bolaang Mongondow Utara Regency(ton), 2018 and 2019.....</i>	118
5.1.14	Produksi Buah–Buahan dan Sayuran Tahunan Menurut Jenis Tanaman (ton) Kabupaten Bolaang Mongondow Utara, 2016–2019 <i>Production of Annual Fruits and Vegetables by Kind of Plant in Bolaang Mongondow Utara Regency (ton), 2016–2019.....</i>	121
5.2	PERKEBUNAN	
	ESTATE CROPS	
5.2.1	Luas Areal Tanaman Perkebunan Menurut Kecamatan dan Jenis Tanaman di Kabupaten Bolaang Mongondow Utara (ha), 2018 dan 2019 <i>Planted Area of Estate Crops by Subdistrict and Type of Crops in Bolaang Mongondow Utara Regency (ha), 2018 dan 2019.....</i>	122
5.2.2	Produksi Perkebunan Menurut Kecamatan dan Jenis Tanaman di Kabupaten Bolaang Mongondow Utara (ton), 2018 dan 2019 <i>Production of Estate by Subdistrict and Type of Crops in Bolaang Mongondow Utara Regency (ton), 2018 and 2019.....</i>	126
6.	INDUSTRI, PERTAMBANGAN, DAN ENERGI/ INDUSTRY, MINING, AND ENERGY	
6.1	Daya Terpasang, Produksi, dan Distribusi Listrik PT. PLN (Persero) pada Cabang/Ranting PLN di Kabupaten Bolaang Mongondow Utara, 2019 <i>Installed Electricity Power, Production, and Distribution of PT. PLN (Persero) at PLN Branch by Subdistrict in Bolaang Mongondow Utara Regency, 2019.....</i>	138

6.2	Jumlah Pelanggan Listrik Menurut Kecamatan di Kabupaten Bolaang Mongondow Utara, 2015–2019 <i>Number of Electricity Customers by Subdistrict in Bolaang Mongondow Utara Regency, 2015–2019</i>	139
7.	PARIWISATA/TOURISM	
7.1	Jumlah Rumah Makan/Restoran Menurut Kecamatan di Kabupaten Bolaang Mongondow Utara, 2016–2019 <i>Number of Restaurants by Subdistrict in Bolaang Mongondow Utara Regency, 2016–2019</i>	148
8.	TRANSPORTASI DAN KOMUNIKASI/ TRANSPORTATION AND COMMUNICATION	
8.1	TRANSPORTASI TRANSPORTATION	
8.1.1	Panjang Jalan Menurut Tingkat Kewenangan Pemerintahan di Kabupaten Bolaang Mongondow Utara (km), 2017–2019 <i>Length of Roads by Level of Government Authority in Bolaang Mongondow Utara Regency (km), 2017–2019</i>	156
8.1.2	Panjang Jalan Menurut Jenis Permukaan Jalan di Kabupaten Bolaang Mongondow Utara (km), 2017–2019 <i>Length of Roads by Type of Road Surface in Bolaang Mongondow Utara Regency (km), 2017–2019</i>	157
8.1.3	Panjang Jalan Menurut Kondisi Jalan di Kabupaten Bolaang Mongondow Utara (km), 2017–2019 <i>Length of Roads by Condition of Roads in Bolaang Mongondow Utara Regency (km), 2017–2019</i>	158

8.2 KOMUNIKASI

COMMUNICATION

8.2.1	Jumlah Kantor Pos Pembantu Menurut Kecamatan di Kabupaten Bolaang Mongondow Utara, 2016–2019 <i>Number of Post Offices Subsidiaries by Subdistrict in Bolaang Mongondow Utara Regency, 2016–2019</i>	159
-------	---	-----

**9. PERBANKAN, KOPERASI, DAN HARGA-HARGA/
BANKING, COOPERATIVE, AND PRICES**

9.1	Jumlah Koperasi Aktif Menurut Kecamatan Kabupaten Bolaang Mongondow Utara, 2016–2019 <i>Number of Active Cooperative by Subdistrict in Bolaang Mongondow Utara Regency, 2016–2019</i>	168
-----	--	-----

9.2	Jumlah Koperasi Menurut Jenis Koperasi dan Kecamatan Kabupaten Bolaang Mongondow Utara, 2019 <i>Number of Cooperative by Kind of Cooperative and Subdistrict in Bolaang Mongondow Utara Regency, 2019</i>	173
-----	--	-----

10. PENGELUARAN PENDUDUK/POPULATION EXPENDITURE

10.1	Rata-rata Pengeluaran per Kapita Sebulan Menurut Kelompok Komoditas (rupiah) di Kabupaten Bolaang Mongondow Utara, 2018 dan 2019 <i>Monthly Average Expenditure per Capita by Commodity Group (rupiahs) in Bolaang Mongondow Utara Regency, 2018 and 2019</i>	178
------	--	-----

10.2	Persentase Pengeluaran per Kapita Sebulan Menurut Kelompok Komoditas di Kabupaten/Kota XXX, 2018 dan 2019 <i>Percentage of Monthly Expenditure per Capita by Commodity Group in XXX Regency/Municipality, 2018 and 2019</i>	179
------	--	-----

10.3	Persentase Penduduk Menurut Golongan Pengeluaran Per Kapita Sebulan di Kabupaten Bolaang Mongondow Utara, 2018 dan 2019 <i>Percentage of Population by Per Capita Spending Group a Month in Bolaang Mongondow Utara Regency, 2018 and 2019</i>	180
------	---	-----

11. PERDAGANGAN/TRADE

11.1	Jumlah Sarana Perdagangan Menurut Jenisnya di Kabupaten Bolaang Mongondow Utara, 2016–2019 <i>Number of Trading Facilities by Type of Facility in Bolaang Mongondow Utara Regency, 2016–2019</i>	187
------	---	-----

12. SISTEM NERACA REGIONAL/SYSTEM OF REGIONAL ACCOUNTS

12.1.	Produk Domestik Regional Bruto Atas Dasar Harga Berlaku Menurut Lapangan Usaha di Kabupaten Bolaang Mongondow Utara (Juta rupiah), 2015–2019 <i>Gross Regional Domestic Product at Current Market Prices by Industry in Bolaang Mongondow Utara Regency (million rupiahs), 2015–2019</i>	196
12.2	Produk Domestik Regional Bruto Atas Dasar Harga Konstan 2010 Menurut Lapangan Usaha di Kabupaten Bolaang Mongondow Utara (juta rupiah), 2015–2019 <i>Gross Regional Domestic Product at 2010 Constant Market Prices by Industry in Bolaang Mongondow Utara Regency (million rupiahs), 2015–2019</i>	198
12.3	Distribusi Persentase Produk Domestik Regional Bruto Atas Dasar Harga Berlaku Menurut Lapangan Usaha di Kabupaten Bolaang Mongondow Utara,2015–2019 <i>Percentage Distribution of Gross Regional Domestic Product at Current Market Prices by Industry in Bolaang Mongondow Utara Regency, 2015–2019</i>	200
12.4	Laju Pertumbuhan Produk Domestik Regional Bruto Atas Dasar Harga Konstan 2010 Menurut Lapangan Usaha di Kabupaten Bolaang Mongondow Utara (persen), 2016–2019 <i>Growth Rate of Gross Regional Domestic Product at 2010 Constant Market Prices by Industry in Bolaang Mongondow Utara Regency (percent), 2016–2019</i>	202

12.5	<p>Produk Domestik Regional Bruto Atas Dasar Harga Berlaku Menurut Jenis Pengeluaran di Kabupaten Bolaang Mongondow Utara (juta rupiah), 2015–2019</p> <p><i>Gross Regional Domestic Product at Current Market Prices by Type of Expenditure in Bolaang Mongondow Utara Regency (million rupiahs), 2015–2019</i>.....</p>	204
12.6	<p>Produk Domestik Regional Bruto Atas Dasar Harga Konstan 2010 Menurut Jenis Pengeluaran di Kabupaten Bolaang Mongondow Utara (juta rupiah), 2015–2019</p> <p><i>Gross Regional Domestic Product at 2010 Constant Market Prices by Type of Expenditure in Bolaang Mongondow Utara Regency (million rupiahs), 2015–2019</i></p>	205
13. PERBANDINGAN ANTAR KABUPATEN/ KOTA/ REGENCY/MUNICIPAL COMPARISON		
13.1	<p>Jumlah Penduduk Menurut Kabupaten/ Kota di Provinsi Sulawesi Utara, 2015–2019</p> <p><i>Population by Regency/Municipality in Sulawesi Utara Province, 2015–2019</i>.....</p>	215
13.2	<p>Laju Pertumbuhan Produk Domestik Regional Bruto Atas Dasar Harga Konstan 2010 Menurut Kabupaten/ Kota di Provinsi Sulawesi Utara (persen), 2015–2019</p> <p><i>Rate of Growth of Gross Regional Domestic Products at Constant 2010 Prices by Regency/Municipality in Sulawesi Utara Province (percent), 2015–2019</i>.....</p>	216
13.3	<p>Jumlah Penduduk Miskin Menurut Kabupaten/ Kota di Provinsi Sulawesi Utara (ribu), 2015–2019</p> <p><i>Number of Poor Population by Regency/Municipality in Sulawesi Utara Province (thousand), 2015–2019</i></p>	217
13.4	<p>Indeks Pembangunan Manusia Menurut Kabupaten/ Kota di Provinsi Sulawesi Utara, 2015–2019</p> <p><i>Human Development Index by Regency/Municipality in Sulawesi Utara Province, 2015–2019</i>.....</p>	218

DAFTAR GAMBAR/LIST OF FIGURES

	Halaman Page
1.1 Luas Daerah menurut Kecamatan (%), 2019 <i>Area of Subdistrict (%), 2019</i>	6
1.2 Jarak ke Ibukota Kabupaten Menurut Kecamatan di Kabupaten Bolaang Mongondow Utara, 2019 <i>Distance to the Capital of Regency by Subdistrict in Bolaang Mongondow Utara Regency, 2019</i>	7
2.1 Jumlah Pegawai Negeri Sipil Menurut Tingkat Pendidikan, Desember 2018 dan Desember 2019 <i>Number of Civil Servants by Occupation , December 2018 and December 2019</i>	16
2.2 Jumlah Anggota Dewan Perwakilan Rakyat Daerah Menurut Partai Politik, 2019 <i>Number of Regional House of Representatives's Members by Political Parties, 2019</i>	17
3.1 Jumlah Penduduk 2019 <i>Number of Population, 2019</i>	36
3.2 Persentase Jumlah Penduduk Berumur 15 Tahun Keatas Menurut Jenis Kegiatan Selama Seminggu yang Lalu <i>Percentage of Population Aged 15 Years and Over by Type of Activity ..</i>	47
4.1 Pendidikan, Kesehatan, dan Agama <i>Education, Health, and Religion</i>	50
5.1 Produksi Tanaman Sayuran, Biofarmaka, Tanaman Hias, 2019 <i>Production of Vegetables, Medicinal Plants, Ornamental Plants, 2019.</i>	96
6.1 Luas Daerah menurut Kecamatan (%), 2019 <i>Area of Subdistrict (%), 2019</i>	140
6.2 Produksi, dan Distribusi Listrik PT. PLN (Persero) pada Cabang/ Ranting PLN di Kabupaten Bolaang Mongondow Utara, 2019 <i>Production, and Distribution of PT. PLN (Persero) at PLN Branch by Subdistrict in Bolaang Mongondow Utara Regency, 2019</i>	137
7.1 Jumlah Rumah Makan/Restoran Menurut Kecamatan di Kabupaten Bolaang Mongondow Utara, 2019 <i>Number of Restaurants by Subdistrict in Bolaang Mongondow Utara Regency, 2019</i>	147

8.1	Panjang Jalan Menurut Tingkat Kewenangan Pemerintahan di Kabupaten Bolaang Mongondow Utara (km), 2019 <i>Length of Roads by Level of Government Authority in Bolaang Mongondow Utara Regency (km), 2019</i>	154
8.2	Panjang Jalan Menurut Jenis Permukaan Jalan di Kabupaten Bolaang Mongondow Utara (km), 2019 <i>Length of Roads by Type of Road Surface in Bolaang Mongondow Utara Regency (km), 2019</i>	155
9.1	Jumlah Koperasi Aktif Menurut Kecamatan Kabupaten Bolaang Mongondow Utara, 2016–2019 <i>Number of Active Cooperative by Subdistrict in Bolaang Mongondow Utara Regency, 2016–2019</i>	166
10.1	Persentase Penduduk Menurut Golongan Pengeluaran Per Kapita Sebulan di Kabupaten Bolaang Mongondow Utara, 2019 <i>Percentage of Population by Per Capita Spending Group a Month in Bolaang Mongondow Utara Regency, 2019</i>	176
11.1	Jumlah Sarana Perdagangan Menurut Jenisnya di Kabupaten Bolaang Mongondow Utara, 2019 <i>Number of Trading Facilities by Type of Facility in Bolaang Mongondow Utara Regency, 2019</i>	186
12.1	Distribusi Persentase Produk Domestik Regional Bruto Atas Dasar Harga Berlaku Menurut Lapangan Usaha di Kabupaten Bolaang Mongondow Utara, 2019 <i>Percentage Distribution of Gross Regional Domestic Product at Current Market Prices by Industry in Bolaang Mongondow Utara Regency, 2019</i>	195
13.1	Indeks Pembangunan Manusia Menurut Kabupaten/ Kota di Provinsi Sulawesi Utara, 2019 <i>Human Development Index by Regency/Municipality in Sulawesi Utara Province, 2015–2019</i>	213
13.2	Jumlah Penduduk Menurut Kabupaten/Kota di Provinsi Sulawesi Utara (%), 2019 <i>Population by Regency/Municipality in Sulawesi Utara Province (%), 2019</i>	214

PENJELASAN UMUM/EXPLANATORY NOTES

Tanda-tanda, satuan-satuan, dan lain-lainnya yang digunakan dalam publikasi ini adalah sebagai berikut:

Symbols, measurement units, and acronyms which are used in this publication, are as follows:

1. TANDA-TANDA/SYMBOLS

Data tidak tersedia/Data not available	: ...
Tidak ada atau nol /Null or zero	: -
Data dapat diabaikan/Data negligible	: 0
Tanda decimal/Decimal point	: ,
Data tidak dapat ditampilkan/Not applicable	: NA
Angka estimasi/Estimated figures	: e
Angka diperbaiki/Revised figures	: r
Angka sementara/Preliminary figures	: x
Angka sangat sementara/Very preliminary figures	: xx
Angka sangat sangat sementara/Very very preliminary figures	: xxx

2. SATUAN/UNITS

barel/barrel	: 158,99 liter/litres = 1/6,2898 m ³
hektar (ha)/hectare (ha)	: 10 000 m ²
kilometer (km)/kilometres (km)	: 1 000 meter/meters (m)
knot/knot	: 1,8523 km/jam (km/hour)
kuintal/quintal	: 100 kg
KWh	: 1 000 Watt hour
MWh	: 1 000 KWh
liter (untuk beras)/litre (for rice)	: 0,80 kg
MMSCF	: 1/35,3 m ³
metrik ton (m.ton)/metric ton (m. ton)	: 0,98421 long ton = 1 000 kg
ons/ounce	: 28,31 gram/grams
ton	: 1 000 kg

Satuan lain: buah, dus, butir, helai/lembar, kaleng, batang, pulsa, ton kilometer (ton-km), jam, menit, persen (%).

Other units: unit, pack, pieces, sheet, tin, pulse, ton-kilometres(ton-km), hour, minute, percent (%).

Perbedaan angka di belakang koma disebabkan oleh pembulatan angka.

The difference in decimal numbers is caused by rounding.

DAFTAR SINGKATAN/ LIST OF ABBREVIATIONS

SI	: Stasiun Iklim
SIMPK	: Stasiun Meteorologi Pertanian Khusus
t.t	: Tempat tidur
BCG	: Bacillus Calmette Guerin
DPT	: Difteri, Pertusis, Tetanus
TT	: Tetanus Toxoid
IOT	: Industri Obat Tradisional/ <i>Traditional Medicine Industry</i>
IKOT	: Industri Kecil Obat Tradisional/ <i>Traditional Medicine Small</i>
Alkes	: Alat kesehatan/ <i>Health Kits</i>
PKRT	: Perbekalan Kesehatan Rumah tangga/ <i>Household Health Logistics</i>
Kompl	: Komplemen/ <i>Complement</i>
IRTP	: Industri Pangan Produksi Rumah Tangga/ <i>Foods Home Industry</i>
PBF	: Pedagang Besar Farmasi/ <i>Pharmacy Whole-seller</i>
GFK	: Gudang Farmasi Kab/Kota/Regency/ <i>Municipality Pharmacy Warehouse</i>
RB	: Rumah Bersalin/ <i>Delivery House</i>
Pustu	: Puskesmas pembantu/ <i>Auxiliary Public Health Center</i>
BP	: Balai Pengobatan/ <i>Polyclinic</i>
TPS	: Tempat Pembuangan Sementara / <i>landfill</i>
Jamkesmas	: Jaminan kesehatan masyarakat miskin/ <i>Poor public health insurance</i>
PJKMU	: Program Jaminan Kesehatan Masyarakat Umum
SIUP	: Surat Ijin Usaha Perdagangan/ <i>Trading Permission Letter</i>
TDP	: Tanda Daftar Perusahaan/ <i>Company Registration Identity</i>
API	: Angka Pengenal Importir/ <i>Importer's Identity Number</i>

Statistik Kunci Indonesia, 2017–2019

Key Statistics of Indonesia, 2017–2019

Rincian/Description	Satuan/Unit	2017	2018	2019
(1)	(2)	(3)	(4)	(5)
SOSIAL/SOCIAL				
Penduduk ¹ /Population ¹	juta/million	261,9	265,0	265,0
Laju Pertumbuhan Penduduk ¹ /Population Growth ¹	%	1,23	1,19	1,19
Angka Harapan Hidup ^{1-e} /Life Expectancy Rate ¹	tahun/years	71,1	71,2	71,2
Angka Melek Huruf Usia 15+/Literacy Rate Aged 15+	%	95,5	95,7	95,7
Tingkat Partisipasi Angkatan Kerja -TPAK ^{2,3} Labour Force Participation Rate-LFPR ^{2,3}	%	66,7	67,3	67,3
Tingkat Pengangguran Terbuka-TPT ² Unemployment Rate-UR ²	%	5,5 ⁴	5,3 ⁴	5,3 ⁴
Penduduk Miskin ⁴ /Poor People ⁴	juta/million	27,8	25,9	25,9
Persentase Penduduk Miskin ⁴ Percentage of Poor People ⁴	%	10,6	9,8	9,8
Indeks Pembangunan Manusia-IPM ⁵ Human Development Index ⁵	–	70,8	71,4	71,4
EKONOMI/ECONOMIC				
Produk Domestik Regional Bruto (PDRB) Harga Berlaku ⁶ Gross Regional Domestic Bruto (GRDP) at Current Price ⁶	triliun rupiah trillion rupiahs	13 587,2 ^x	14 837,4 ^{xx}	14 837,4 ^{xx}
Laju Pertumbuhan Ekonomi ⁸ /Economic Growth ⁷	%	5,1 ^x	5,2 ^{xx}	5,2 ^{xx}
PDRB Per Kapita Harga Berlaku ^{6,8} Per Capita of GRDP at Current Price ^{6,8}	juta rupiah million rupiahs	51,9 ^x	56,0 ^{xx}	56,0 ^{xx}

- Catatan/Notes: ¹ Hasil proyeksi penduduk Indonesia 2010–2035 (pertengahan tahun/Juni)/The result of Indonesia population projection 2010–2035 (mid year/June)
- ² Kondisi Agustus/Condition at August
- ³ Menggunakan penimbang hasil proyeksi penduduk tahun 2010–2035/Weighted by the 2010–2035 population projection
- ⁴ Kondisi Maret/Condition at March
- ⁵ Sejak tahun 2010, IPM dihitung dengan metode baru. Komponen IPM metode baru adalah angka harapan hidup saat lahir, harapan lama sekolah, rata-rata lama sekolah, dan pengeluaran per kapita/Since 2010, HDI was calculated using new method. New HDI component are life expectancy at birth, expected years of schooling, means years of schooling, and expenditure per capita
- ⁶ Mulai tahun 2010 mengadopsi System of National Account 2008 (SNA 2008)/Since 2010 is in line with System of National Account 2008 (SNA 2008)
- ⁷ Menggunakan tahun dasar 2010 (2010=100)/Using 2010 base year (2010=100)
- ⁸ Menggunakan proyeksi penduduk berdasarkan hasil SP2010/Using population projection based on SP2010

01

GEOGRAFI DAN IKLIM GEOGRAPHY AND CLIMATE

Kaidipang

Dengan ibukota kecamatan adalah **Boroko**

Bolang Itang Timur

Dengan ibukota kecamatan adalah **Bohabak 1**

Sangkub

Dengan ibukota kecamatan adalah **Sangkub 1**

Pinogaluman

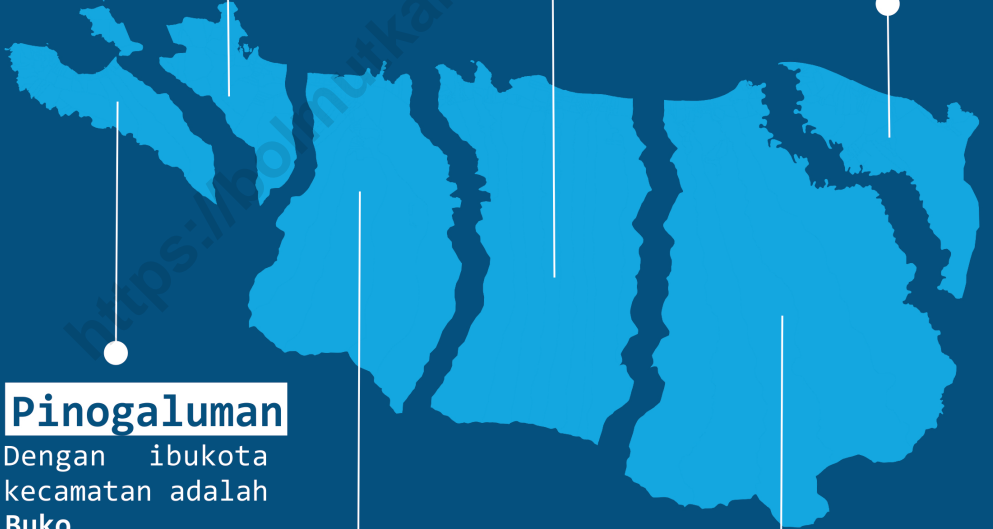
Dengan ibukota kecamatan adalah **Buko**

Bolang Itang Barat

Dengan ibukota kecamatan adalah **Bolangitang**

Bintauna

Dengan ibukota kecamatan adalah **Bintauna**



PENJELASAN TEKNIS**TECHNICAL NOTES**

- | | |
|--|--|
| <p>1. Secara astronomis, Indonesia terletak antara 6' Lintang Utara dan 11' Lintang Selatan dan antara 95' - 141' Bujur Timur dan dilalui oleh garis ekuator atau garis khatulistiwa yang terletak pada garis lintang 0'.</p> | <p>1. <i>Astronomically, Indonesia is located between 6' North latitude and 11' South latitude, and between 95' and 141' East longitude and lies on equator line located at 0' latitude line.</i></p> |
| <p>2. Berdasarkan posisi geografisnya, Kabupaten Bolaang Mongondow Utara memiliki batas-batas: Utara – Laut Sulawesi; Selatan – Kecamatan Posigadan, Kabupaten bolaang Mongondow Selatan; Barat – Kabupaten Bolaang Mongondow Utara, Provinsi Gorontalo; Timur – Kecamatan Sangtombolang, Kabupaten Bolaang Mongondow.</p> | <p>2. <i>In terms of geographic position, Bolaang Mongondow Utara Regency has boundaries as follows: North –Sulawesi Sea; South –Posigadan Subdistrict, Bolaang Mongondow Selatan Regency; West –Gorontalo Utara Regency, Gorontalo Province; East –Sangtombolang District, Bolaang Mongondow Regency.</i></p> |
| <p>3. Sebagai daerah yang terletak di garis Khatulistiwa, maka Kabupaten Bolaang Mongondow Utara hanya mengenal dua musim, yaitu musim kemarau dan musim hujan.</p> | <p>3. <i>As a region located on the equator, Bolaang Mongondow Utara Regency knows only two seasons, namely dry season and rainy season</i></p> |
| <p>4. Kabupaten Bolaang Mongondow Utara terdiri dari 6 Kecamatan dan 107 desa/kelurahan. Luas keseluruhan mencapai 1.856,86 Km².</p> | <p>4. <i>Bolaang Mongondow Utara Regency has 6 subdistricts and 107 villages. The overall broad reach 1.856,86 Km².</i></p> |
| <p>5. Jarak ke Ibukota adalah jarak tempuh yang yang sering dilalui warga</p> | <p>5. <i>Distance to the Capital is the distance traveled by residents.</i></p> |

6. Desa/Kelurahan Tepi Laut adalah desa/kelurahan yang sebagian atau seluruh wilayahnya bersinggungan langsung dengan laut, baik berupa pantai maupun tebing karang.
 7. Desa/Kelurahan bukan tepi laut adalah desa/kelurahan yang wilayahnya tidak bersinggungan langsung dengan laut.
 8. Desa/Kelurahan Lereng/Puncak adalah desa/kelurahan yang sebagian besar wilayahnya berada di puncak gunung/pegunungan atau terletak di antara puncak sampai lembah.
 9. Desa/Kelurahan lembah adalah desa/kelurahan yang wilayahnya sebagian besar merupakan daerah rendah yang terletak di antara dua gunung/pegunungan atau daerah yang mempunyai kedudukan lebih rendah dibandingkan daerah sekitarnya.
6. *Coastal Village/Coastal Sub-District is a village/sub-district which some areas are intersect/directly adjacent to the sea, either gently sloping/flat beach or cliffs/reef.*
 7. *Non Coastal Village/Non Coastal Sub-District is a village which has no area that intersect/directly adjacent to the sea.*
 8. *Slope/Peak Village/Sub-District is a village/sub-district which the largest part of village/sub-district lies on the highest part of mount/mountain or lies between the peak to the valley.*
 9. *Valley Village/Sub-District area is a village/sub-district with the largest part of the village/sub-district is a low area between two mountains or area that have a position lower than the surrounding areas.*

ULASAN**DESCRIPTION**

Luas wilayah Bolaang Mongondow Utara, adalah berupa daratan seluas 1.856,86 km².

Bolaang Mongondow Utara area is shaped in land by 1.856,86 km².

Akhir tahun 2019, wilayah administrasi Kabupaten Bolaang Mongondow Utara terdiri dari 6 Kecamatan dan 107 desa/kelurahan. Luas daratan masing-masing Kecamatan, yaitu: Sangkub (567,85 Km²), Bintauna (348,94 Km²), Bolangitang Timur (445,64 Km²), Bolangitang Barat (293,75 Km²), Kaidipang (85,09 Km²) dan Pinogaluman (115,59 Km²).

In 2019, Bolaang Mongondow Utara is divided into 6 subdistricts and 107 villages, The land area of each subdistrict is Sangkub (567,85 Km²), Bintauna (348,94 Km²), Bolangitang Timur (445,64 Km²), Bolangitang Barat (293,75 Km²), Kaidipang (85,09 Km²) and Pinogaluman (115,59 Km²)

Berdasarkan elevasi (ketinggian dari permukaan laut), rata-rata mempunyai ketinggian 1 m dari permukaan laut.

Based on elevation (high of sea surface), Average land in Bolaang Mongondow Utara consist 1 m from high of sea surface

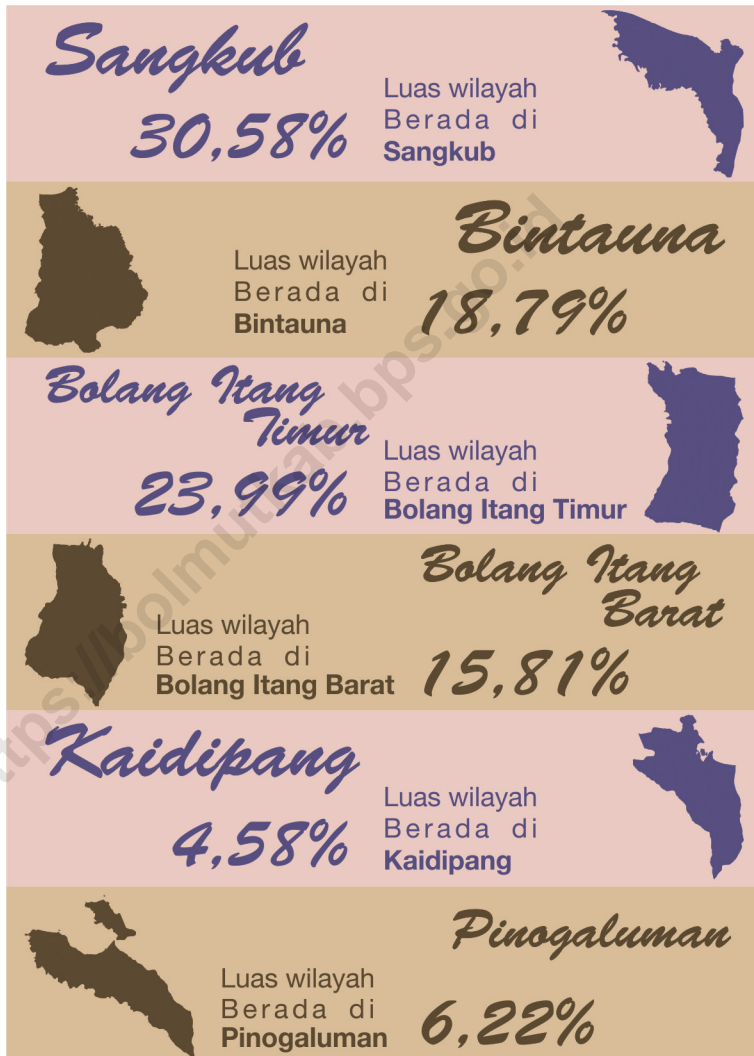
Jarak antara Ibukota Kabupaten ke Daerah Kecamatan:

Distance between Regency Capital to Subdistrict Capital:

1. Boroko-Sangkub 1: 60,6 km
2. Boroko-Bintauna : 43,8 km.
3. Boroko-Bohabak 1 : 29,5 km.
4. Boroko-Bolangitang : 56,7 km.
5. Boroko-Boroko : 0 km.
6. Boroko-Buko : 19,2 km.

1. Boroko-Sangkub 1: 60,6 km
2. Boroko-Bintauna : 43,8 km.
3. Boroko-Bohabak 1: 29,5km.
4. Boroko-Bolang itang : 6,7 km.
5. Boroko-Boroko : 0 km.
6. Boroko-Buko : 19,2 km.

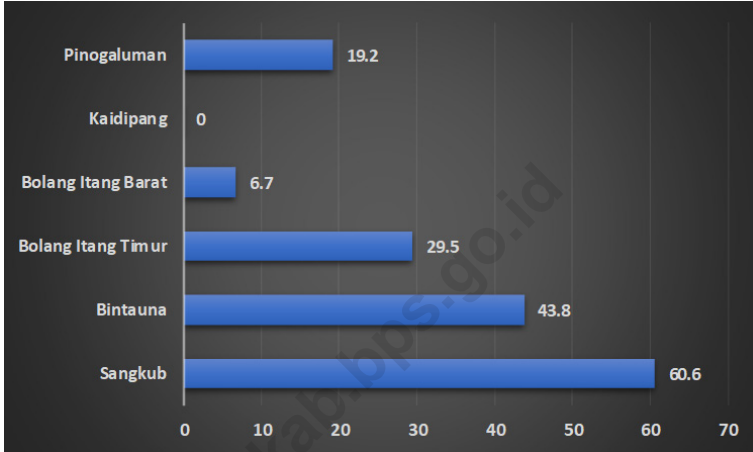
Gambar 1.1 **Luas Daerah menurut Kecamatan (%), 2019**
Figures **Area of Subdistrict (%), 2019**



Sumber/Source : Bagian Tata pemerintahan Kabupaten Bolaang Mongondow Utara
The Part of The Government of Bolaang Mongondow Utara

Gambar 1.2
Figures

Jarak ke Ibukota Kabupaten Menurut Kecamatan di Kabupaten Bolaang Mongondow Utara (Km), 2019
Distance to the Capital of Regency by Subdistrict in Bolaang Mongondow Utara Regency (Km), 2019



Sumber/Source : Dinas Perhubungan Kabupaten Bolaang Mongondow Utara, Badan Pertanahan Nasional Kabupaten Bolaang Mongondow Utara
Department of Transportation of Bolaang Mongondow Utara Regency, National Land Agency of Bolaang Mongondow Utara

1.1 KEADAAN GEOGRAFI GEOGRAPHY CONDITION

Tabel 1.1.1 **Luas Daerah dan Jumlah Pulau Menurut Kecamatan di Kabupaten Bolaang Mongondow Utara, 2019**
Table 1.1.1 **Total Area and Number of Islands by Subdistrict in Bolaang Mongondow Utara Regency, 2019**

Kecamatan <i>Subdistrict</i>	Ibukota Kecamatan <i>Capital of Subdistrict</i>	Luas <i>Total Area</i> (km ² /sq.km)
(1)	(2)	(3)
Sangkub	Sangkub 1	567,85
Bintauna	Bintauna	348,94
Bolang Itang Timur	Bohabak 1	445,64
Bolang Itang Barat	Bolangitang	293,75
Kaidipang	Boroko	85,09
Pinogaluman	Buko	115,59
Bolaang Mongondow Utara		1856,86

Lanjutan Tabel/*Continued Table 1.1.1*

Kecamatan Subdistrict	Persentase terhadap Luas Kabupaten Percentage to Regency Area	Jumlah Pulau Number of Islands
(1)	(4)	(5)
Sangkub	30,58	-
Bintauna	18,79	-
Bolang Itang Timur	24,00	1
Bolang Itang Barat	15,82	2
Kaidipang	4,58	3
Pinogaluman	6,23	1
Bolaang Mongondow Utara	100,00	7

Catatan/Note: ...

Sumber/Source: Bagian Tata Pemerintahan Kabupaten Bolaang Mongondow Utara
The part of the government of Bolaang Mongondow Utara Regency

Tabel 1.1.2 **Tinggi Wilayah dan Jarak ke Ibukota Kabupaten Menurut Kecamatan di Kabupaten Bolaang Mongondow Utara, 2019**
Altitude and Distance to the Capital of Regency by Subdistrict in Bolaang Mongondow Utara Regency, 2019

Kecamatan Subdistrict	Tinggi Wilayah (mdpl) ¹ Altitude (m a.s.l) ¹	Jarak ke Ibukota Kabupaten ² Distance to the Capital of Regency ²
(1)	(2)	(3)
Sangkub	63	60,6
Bintauna	57	43,8
Bolang Itang Timur	80	29,5
Bolang Itang Barat	64	6,7
Kaidipang	25	0
Pinogaluman	18	19,2
Bolaang Mongondow Utara		

Catatan/Note: ...

Sumber/Source: ¹Badan Pertanahan Nasional Kabupaten Bolaang Mongondow Utara
National Land Agency of Bolaang Mongondow Utara Regency

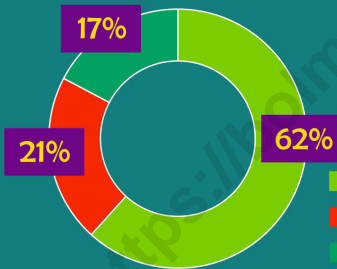
²Dinas Perhubungan Kabupaten Bolaang Mongondow Utara, Badan Pertanahan Nasional Kabupaten Bolaang Mongondow Utara
Department of Transportation of Bolaang Mongondow Utara Regency, National Land Agency of Bolaang Mongondow Utara

02

PEMERINTAHAN
GOVERNMENT

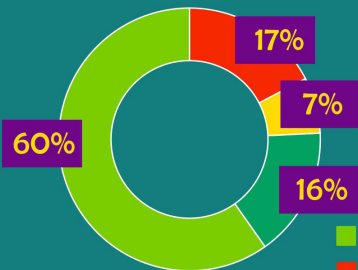
64%

Pegawai Negeri Sipil
Adalah Perempuan



Persentase Pegawai Negeri
Sipil Berdasarkan Jabatan

- Fungsional Tertentu
- Fungsional Umum
- Struktural



Persentase Pegawai Negeri
Sipil Berdasarkan Pendidikan

- Tingkat Sarjana/Doktor/Ph.D
- < SMA
- Diploma III/Akta III/Sarjana Muda
- Diploma I, II/Akta I, II

PENJELASAN TEKNIS**TECHNICAL NOTES**

1. Desa adalah desa dan desa adat atau yang disebut dengan nama lain, selanjutnya disebut Desa adalah kesatuan masyarakat hukum yang memiliki batas wilayah yang berwenang untuk mengatur dan mengurus urusan pemerintahan, kepentingan masyarakat setempat berdasarkan prakarsa masyarakat, hak asal usul, dan/atau hak tradisional yang diakui dan dihormati dalam system Pemerintahan Negara Kesatuan Republik Indonesia (Undang-Undang Nomor 6 Tahun 2014 tentang Desa).
 2. Kelurahan adalah suatu wilayah yang dipimpin oleh seorang Lurah sebagai perangkat daerah kabupaten dan atau daerah kota di bawah kecamatan (Undang-Undang No. 32 Tahun 2004 tentang Pemerintahan Daerah).
 3. Anggota Dewan Perwakilan Rakyat Daerah (DPRD) dipilih melalui pemilihan umum (pemilu) dan dilantik dalam masa jabatan lima tahun.
 4. Pegawai negeri sipil (PNS) adalah setiap warga negara Republik Indonesia yang telah memenuhi syarat yang ditentukan, diangkat oleh pejabat yang berwenang dan disertai tugas dalam jabatan
1. *Village is village and custom village or that is called by other terms, hereinafter referred to as the village is the unity of the legal community who have territorial boundaries that are authorized to regulate and manage government affairs, the interest of local communities based on community initiatives, the origin and local customs that are acknowledged and respected within the unitary System of Government Republic of Indonesia (Law No. 6 Year 2014 about Village).*
 2. *Sub-district is an area that is led by a sub-district head (Lurah) as an apparatus of regency and or city under the district (Law No. 32 Year 2004 about Local Governmental).*
 3. *Regional House of Representatives (DPRD) members are elected through a general election and appointed for a five-years membership.*
 4. *Civil servants (PNS) is every citizen of the Republic of Indonesia which have been determined eligible, be appointed by the competent authority and assigned the task in a country office, or charge of any*

negeri, atau disertai tugas negara lainnya, dan digaji berdasarkan peraturan perundang-undangan yang berlaku. PNS terdiri dari PNS pusat dan PNS daerah.

other country, and are paid based on legislation and regulations. PNS consists of the central and regional civil servants.

<https://bolmutkab.bps.go.id>

ULASAN

Kabupaten Bolaang Mongondow Utara semula merupakan bagian dari Kabupaten Bolaang Mongondow. Sejak berdiri, kabupaten ini memiliki 6 kecamatan dan 106 desa dan 1 kelurahan.

Jumlah wakil rakyat yang duduk pada lembaga legislatif, yaitu Dewan Perwakilan Rakyat Daerah (DPRD) sebanyak 20 orang, dengan 17 orang laki-laki dan 3 orang perempuan .

Jumlah pegawai negeri sipil tahun 2019 sebanyak 2.405 orang, terdiri dari 871 laki-laki dan 1.534 perempuan. Sebagian besar pegawai negeri sipil di Bolaang Mongondow Utara sudah bergelar Sarjana.

DESCRIPTION

Bolaang Mongondow Utara Regency was previously a part of Bolaang Mongondow Regency. Since the establishment, Bolaang Mongondow Utara has 6 subdistricts and 106 Rural and 1 Urban.

Bolaang Mongondow Utara House of Representatives (DPRD) has 20 members, comprising 17 man and 3 woman.

Bolaang Mongondow Utara has 2.405 civil servants in 2019, comprising 871 men and 1.534 women. Most of civil servant has finished bachelor degree.

Gambar 2.1
Figures

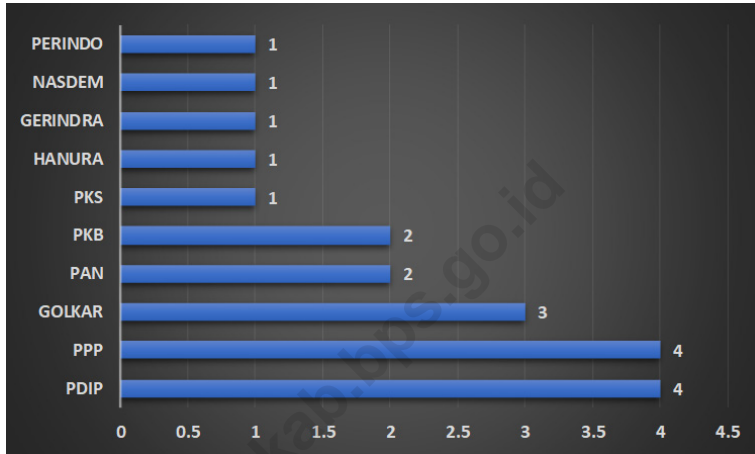
Jumlah Pegawai Negeri Sipil Menurut Tingkat Pendidikan, Desember 2018 dan Desember 2019
Number of Civil Servants by Occupation , December 2018 and December 2019



Sumber/Source : Badan Kepegawaian Pendidikan dan Pelatihan (BKPP) Kabupaten Bolaang Mongondow Utara
Regional Personnel Board of Bolaang Mongondow Utara Regency

Gambar 2.2
Figures

Jumlah Anggota Dewan Perwakilan Rakyat Daerah Menurut Partai Politik, 2019
Number of Regional House of Representatives's Members by Political Parties, 2019



Sumber/Source : Badan Kepegawaian Pendidikan dan Pelatihan (BKPP) Kabupaten BolaangMongondow Utara
Regional Personnel Board of Bolaang Mongondow Utara Regency

2.1 WILAYAH ADMINISTRATIF ADMINISTRATIVE AREA

Tabel 2.1.1 **Jumlah Desa¹/Kelurahan Menurut Kecamatan di Kabupaten Bolaang Mongondow Utara, 2015–2019**
Table 2.1.1 **Number of Villages¹/Kelurahan by Subdistrict in Bolaang Mongondow Utara Regency, 2015–2019**

Kecamatan Subdistrict	2015	2016	2017	2018	2019
(1)	(2)	(3)	(4)	(5)	(6)
Sangkub	16	16	16	16	16
Bintauna	16	16	16	16	16
Bolang Itang Timur	20	20	20	20	20
Bolang Itang Barat	18	18	18	18	18
Kaidipang	15	15	15	15	15
Pinogaluman	22	22	22	22	22
Bolaang Mongondow Utara	107	107	107	107	107

Catatan/Note: ¹Termasuk Unit Permukiman Transmigrasi (UPT)/Include Transmigration Settlement Unit

Sumber/Source: Peraturan Kepala Badan Pusat Statistik Nomor 29 Tahun 2018 Tanggal 15 Januari 2018 tentang Perubahan Atas Peraturan Kepala Badan Pusat Statistik Nomor 55 Tahun 2017 tentang Kode dan Nama Wilayah Kerja Statistik Tahun 2017

Chief Statistician Regulation Number 29/2018, January 15 2018, as a revision of Chief Statistician Regulation Number 55 of 2017 on Code and Name of Regional Level of Data Collection

Dinas Pemberdayaan Masyarakat Desa Kabupaten Bolaang Mongondow Utara
Village Government Division of Bolaang Mongondow Utara Regency

2.2 DEWAN PERWAKILAN RAKYAT DAERAH REGIONAL HOUSE OF REPRESENTATIVE

Tabel 2.2.1 Jumlah Anggota Dewan Perwakilan Rakyat Daerah Menurut Partai Politik dan Jenis Kelamin di Kabupaten Bolaang Mongondow Utara, 2019
Number of Regional House of Representatives's Members by Political Parties and Sex in Bolaang Mongondow Utara Regency, 2019

Partai Politik <i>Political Parties</i>	Laki-laki <i>Male</i>	Perempuan <i>Female</i>	Jumlah <i>Total</i>
(1)	(2)	(3)	(4)
PDIP	4	0	4
PPP	3	1	4
GOLKAR	3	0	3
PAN	2	0	2
PKB	2	0	2
PKS	0	1	1
HANURA	0	1	1
GERINDRA	1	0	1
NASDEM	1	0	1
PERINDO	1	0	1
Bolaang Mongondow Utara	17	3	20

Catatan/Note: ...

Sumber/Source: DPRD Kabupaten Bolaang Mongondow Utara
Regional House of Representatives of Bolaang Mongondow Utara Regency

2.3 SUMBER DAYA MANUSIA HUMAN RESOURCES

Tabel 2.3.1 Jumlah Pegawai Negeri Sipil Menurut Jabatan dan Jenis Kelamin di Kabupaten Bolaang Mongondow Utara, Desember 2018 dan Desember 2019
Number of Civil Servants by Occupation and Sex in Bolaang Mongondow Utara Regency , December 2018 and December 2019

Jabatan Occupation	2018		Jumlah Total
	Laki-laki Male	Perempuan Female	
(1)	(2)	(3)	(4)
Fungsional Tertentu <i>Specific Functional</i>	395	909	1304
Fungsional Umum <i>Staf General Functional</i>	225	389	614
Struktural/Structural	252	167	419
Eselon V/5th Echelon	-	-	-
Eselon IV/4th Echelon	142	127	269
Eselon III/3rd Echelon	85	32	117
Eselon II/2nd Echelon	25	8	33
Eselon I/1st Echelon	-	-	-
Jumlah/Total	872	1465	2337

Lanjutan Tabel/*Continued Table 2.3.1*

Jabatan <i>Occupation</i>	2019		Jumlah <i>Total</i>
	Laki-laki <i>Male</i>	Perempuan <i>Female</i>	
(1)	(5)	(6)	(7)
Fungsional Tertentu <i>Specific Functional</i>	396	1088	1484
Fungsional Umum <i>Staf General Functional</i>	244	261	505
Struktural/Structural	231	185	416
Eselon V/5th Echelon	-	-	-
Eselon IV/4th Echelon	136	130	266
Eselon III/3rd Echelon	71	47	118
Eselon II/2nd Echelon	24	8	-
Eselon I/1st Echelon	-	-	-
Jumlah/Total	871	1534	2405

Catatan/Note: ...

Sumber/Source: Badan Kepegawaian Pendidikan dan Pelatihan (BKPP) Kabupaten Bolaang Mongondow Utara
Regional Personnel Board of Bolaang Mongondow Utara Regency

Tabel
Table 2.3.2

Jumlah Pegawai Negeri Sipil Menurut Tingkat Pendidikan dan Jenis Kelamin di Kabupaten Bolaang Mongondow Utara, Desember 2018 dan Desember 2019
Number of Civil Servants by Educational Level and Sex in Bolaang Mongondow Utara Regency, December 2018 and December 2019

Tingkat Pendidikan <i>Educational Level</i>	2018		
	Laki-laki <i>Male</i>	Perempuan <i>Female</i>	Jumlah <i>Total</i>
(1)	(2)	(3)	(4)
Sampai dengan SD <i>Up to Primary School</i>	1	2	3
SMP/Sederajat <i>General Vocational Junior High School</i>	6	4	10
SMA/Sederajat <i>General/Vocational Senior High School</i>	168	289	457
Diploma I, II/Akta I, II <i>Diploma I, II/Akta I, II</i>	63	144	207
Diploma III/Akta III/Sarjana Muda <i>Diploma III/Akta III/Bachelor</i>	89	243	332
Tingkat Sarjana/Doktor/Ph.D <i>University Graduates</i>	545	783	1328
Jumlah/Total	872	1465	2337

Lanjutan Tabel/*Continued Table 2.3.2*

Tingkat Pendidikan <i>Educational Level</i>	2019		
	Laki-laki <i>Male</i>	Perempuan <i>Female</i>	Jumlah <i>Total</i>
(1)	(2)	(3)	(4)
Sampai dengan SD <i>Up to Primary School</i>	1	1	2
SMP/Sederajat <i>General Vocational Junior High School</i>	5	3	8
SMA/Sederajat <i>General/Vocational Senior High School</i>	144	263	407
Diploma I, II/Akta I, II <i>Diploma I, II/Akta I, II</i>	53	113	166
Diploma III/Akta III/Sarjana Muda <i>Diploma III/Akta III/Bachelor</i>	95	289	384
Tingkat Sarjana/Doktor/Ph.D <i>University Graduates</i>	573	865	1438
Jumlah/Total	871	1534	2404

Catatan/Note: ...

Sumber/Source: Badan Kepegawaian Pendidikan dan Pelatihan (BKPP) Kabupaten BolaangMongondow Utara
Regional Personnel Board of Bolaang Mongondow Utara Regency

Tabel
Table 2.3.3

**Jumlah Pegawai Negeri Sipil Menurut Tingkat
Kepangkatan dan Jenis Kelamin di Kabupaten Bolaang
Mongondow Utara, Desember 2018 dan Desember 2019**
*Number of Civil Servants by Hierarchy and Sex in Bolaang
Mongondow Utara Regency, December 2018 and December
2019*

Pangkat/Golongan/Ruang <i>Hierarchy</i>	2018		
	Laki-laki <i>Male</i>	Perempuan <i>Female</i>	Jumlah <i>Total</i>
(1)	(2)	(3)	(4)
1. I/A (Juru Muda)	-	-	-
2. I/B (Juru Muda Tingkat I)	-	1	1
3. I/C (Juru)	3	-	3
4. I/D (Juru Tingkat I)	2	1	3
Golongan I/Range I	5	2	7
5. II/A (Pengatur Muda)	48	144	192
6. II/B (Pengatur Muda Tingkat I)	26	30	56
7. II/C (Pengatur)	40	74	114
8. II/D (Pengatur Tingkat I)	48	95	143
Golongan II/Range II	162	343	505
9. III/A (Penata Muda)	123	198	321
10. III/B (Penata Muda Tingkat I)	141	294	435
11. III/C (Penata)	179	285	464
12. III/D (Penata Tingkat I)	104	151	255
Golongan III/Range III	547	928	1475
13. IV/A (Pembina)	92	131	223
14. IV/B (Pembina Tingkat I)	45	55	100
15. IV/C (Pembina Utama Muda)	20	6	26
16. IV/D (Pembina Utama Madya)	1	0	1
17. IV/E (Pembina Utama)	0	0	-
Golongan IV/Range IV	158	192	350
Jumlah/Total	872	1465	2337

Lanjutan Tabel/*Continued Table 2.3.3*

Pangkat/Golongan/Ruang <i>Hierarchy</i>	2019		
	Laki-laki <i>Male</i>	Perempuan <i>Female</i>	Jumlah <i>Total</i>
(1)	(5)	(6)	(7)
1. I/A (Juru Muda)	-	-	-
2. I/B (Juru Muda Tingkat I)	-	1	1
3. I/C (Juru)	3		3
4. I/D (Juru Tingkat I)	2	1	3
Golongan I/Range I	5	2	7
5. II/A (Pengatur Muda)	14	23	37
6. II/B (Pengatur Muda Tingkat I)	46	124	170
7. II/C (Pengatur)	44	126	170
8. II/D (Pengatur Tingkat I)	52	66	118
Golongan II/Range II	156	339	495
9. III/A (Penata Muda)	146	258	404
10. III/B (Penata Muda Tingkat I)	146	305	451
11. III/C (Penata)	163	256	419
12. III/D (Penata Tingkat I)	127	205	332
Golongan III/Range III	582	1024	1606
13. IV/A (Pembina)	76	106	182
14. IV/B (Pembina Tingkat I)	35	57	92
15. IV/C (Pembina Utama Muda)	16	6	22
16. IV/D (Pembina Utama Madya)	1	-	1
17. IV/E (Pembina Utama)	-	-	-
Golongan IV/Range IV	128	169	297
Jumlah/Total	871	1534	2405

Catatan/Note: ...

Sumber/Source: Badan Kepegawaian Pendidikan dan Pelatihan (BKPP) Kabupaten BolaangMongondow Utara
Regional Personnel Board of Bolaang Mongondow Utara Regency

2.4 KEUANGAN PEMERINTAH GOVERNMENT FINANCE

Tabel 2.4.1 Realisasi Pendapatan Pemerintah Kabupaten Bolaang Mongondow Utara Menurut Jenis Pendapatan (ribu rupiah), 2016–2019
Actual Bolaang Mongondow Utara Regency Government Revenues by Kind of Revenues, 2016–2019

Jenis Pendapatan/ <i>Kind of Revenues</i>	2016	2017
(1)	(2)	(3)
1. Pendapatan Asli Daerah (PAD)/<i>Regional Revenue</i>	17 829 043	26 324 610
1.1 Pajak Daerah/ <i>Regional Tax</i>	4 679 140	4 716 365
1.2 Retribusi Daerah/ <i>Regional Retribution</i>	730 764	865 364
1.3 Hasil Perusahaan Milik Daerah dan Pengelolaan Kekayaan Daerah yang Dipisahkan/ <i>Regional-Owned Company Revenue and Separated Management of Regional Wealth</i>	-	565 465
1.4 Lain-lain PAD yang Sah/ <i>Other Regional Revenue</i>	12 419 140	20 177 416
2. Dana Perimbangan/<i>Balance Funds</i>	540 011 879	557 307 516
2.1 Bagi Hasil Pajak/ <i>Tax Sharing Revenue</i>	13 098 200	8 776 451
2.2 Bagi Hasil Bukan Pajak/Sumber Daya Alam/ <i>Non-Tax Sharing Revenue/Natural Resources</i>	3 247 057	3 211 219
2.3 Dana Alokasi Umum/ <i>General Allocation Fund</i>	387 887 053	382 623 329
2.4 Dana Alokasi Khusus/ <i>Special Allocation Fund</i>	135 779 569	162 696 516
3. Lain-lain Pendapatan yang Sah/<i>Other Revenue</i>	82 881 546	96 304 673
3.1 Pendapatan Hibah/ <i>Grant</i>	8 000 000	-
3.2 Dana Darurat/ <i>Emergency Fund</i>	-	-
3.3 Dana Bagi Hasil Pajak dari Provinsi dan Pemerintah Daerah Lainnya/ <i>Tax Sharing Revenue from Provincial and Other Regional Governments</i>	9 824 533	14 443 054
3.4 Dana Penyesuaian dan Otonomi Daerah/ <i>Regional Adjustment and Autonomy Fund</i>	726 383	-
3.5 Bantuan Keuangan dari Provinsi atau Pemerintah Daerah Lainnya/ <i>Financial Assistance from Provincial or Other Regional Governments</i>	-	-
3.6 Lainnya/ <i>Others</i>	64 330 630	81 861 619
Jumlah/<i>Total</i>	640 722 468	679 936 798

Lanjutan Tabel/Continued Table 2.4.1

Jenis Pendapatan/Kind of Revenues	2018	2019
(1)	(4)	(5)
1. Pendapatan Asli Daerah (PAD)/Regional Revenue	16 425 467,98	23 963 838,66
1.1 Pajak Daerah/Regional Tax	4 492 953,02	5 108 651,99
1.2 Retribusi Daerah/Regional Retribution	2 196 560,76	1 162 677,52
1.3 Hasil Perusahaan Milik Daerah dan Pengelolaan Kekayaan Daerah yang Dipisahkan/Regional-Owned Company Revenue and Separated Management of Regional Wealth	886 839,19	1 055 651,22
1.4 Lain-lain PAD yang Sah/Other Regional Revenue	8 849 115,00	16 636 857,93
2. Dana Perimbangan/Balance Funds	540 281 510,14	532 804 642,93
2.1 Bagi Hasil Pajak/Tax Sharing Revenue	7 734 735,81	6 562 787,51
2.2 Bagi Hasil Bukan Pajak/Sumber Daya Alam/Non-Tax Sharing Revenue/Natural Resources	6 785 748,73	6 971 243,93
2.3 Dana Alokasi Umum/General Allocation Fund	384 772 383,00	392 676 997,00
2.4 Dana Alokasi Khusus/Special Allocation Fund	140 988 642,59	126 593 614,49
3. Lain-lain Pendapatan yang Sah/Other Revenue	137 306 363,17	109 948 982,82
3.1 Pendapatan Hibah/Grant	10 223 720,00	9 643 605,00
3.2 Dana Darurat/Emergency Fund	-	-
3.3 Dana Bagi Hasil Pajak dari Provinsi dan Pemerintah Daerah Lainnya/Tax Sharing Revenue from Provincial and Other Regional Governments	15 182 017,17	15 505 130,82
3.4 Dana Penyesuaian dan Otonomi Daerah/Regional Adjustment and Autonomy Fund	110 968 287,00	84 800 247,00
3.5 Bantuan Keuangan dari Provinsi atau Pemerintah Daerah Lainnya/Financial Assistance from Provincial or Other Regional Governments	932 339,00	-
3.6 Lainnya/Others	-	-
Jumlah/Total	694 013 341,30	666 717 464,42

Sumber/Source: Badan Kepegawaian Pendidikan dan Pelatihan (BKPP) Kabupaten BolaangMongondow Utara
Regional Personnel Board of Bolaang Mongondow Utara Regency

Tabel
Table 2.4.2

Realisasi Belanja Pemerintah Kabupaten Bolaang Mongondow Utara Menurut Jenis Belanja (ribu rupiah), 2016–2019
Actual Bolaang Mongondow Utara Regency Government Expenditures by Kind of Expenditures (thousand rupiahs), 2016–2019

Jenis Pendapatan Kind of Revenues	2016	2017
(1)	(2)	(3)
1. Belanja Tidak Langsung/Indirect Expenditures	309 397 907	329 712 121
1.1 Belanja Pegawai/Personnel Expenditures	202 288 309	194 581 487
1.2 Belanja Bunga/Interest Expenditures	-	-
1.3 Belanja Subsidi/Subsidies Expenditures	-	-
1.4 Belanja Hibah/Grant Expenditures	820 000	10 436 935
1.5 Belanja Bantuan Sosial/Social Aid Expenditures	48 000	210 000
1.6 Belanja Bagi Hasil/Sharing Fund Expenditure	-	-
1.7 Belanja Bantuan Keuangan/Financial Aids Expenditures	105 975 554	123 487 079
1.8 Belanja Tidak Terduga/Unpredicted Expenditures	266 044	996 620
2. Belanja Langsung/Direct Expenditures	351 056 933	360 215 124
2.1 Belanja Pegawai/Personnel Expenditures	4 072 958	1 849 544
2.2 Belanja Barang dan Jasa/Goods and Services Expenditures	159 133 343	146 272 272
2.3 Belanja Modal/Capital Expenditure	187 850 633	212 093 308
Jumlah/Total	660 454 840	689 927 245

Lanjutan Tabel/*Continued Table 2.4.2*

Jenis Pendapatan <i>Kind of Revenues</i>	2018	2019
(1)	(4)	(5)
1. Belanja Tidak Langsung/<i>Indirect Expenditures</i>	362 968 934,76	334 410 005,48
1.1 Belanja Pegawai/ <i>Personnel Expenditures</i>	212 447 486,27	201 091 039,19
1.2 Belanja Bunga/ <i>Interest Expenditures</i>	-	-
1.3 Belanja Subsidi/ <i>Subsidies Expenditures</i>	-	-
1.4 Belanja Hibah/ <i>Grant Expenditures</i>	31 412 520,97	4 524 462,50
1.5 Belanja Bantuan Sosial/ <i>Social Aid Expenditures</i>	158 000,00	352 000,00
1.6 Belanja Bagi Hasil/ <i>Sharing Fund Expenditure</i>	493 868,52	577 003,69
1.7 Belanja Bantuan Keuangan/ <i>Financial Aids Expenditures</i>	117 065 472,67	127 086 205,10
1.8 Belanja Tidak Terduga/ <i>Unpredicted Expenditures</i>	1 391 586,32	779 295,00
2. Belanja Langsung/<i>Direct Expenditures</i>	323 636 087,33	320 745 246,23
2.1 Belanja Pegawai/ <i>Personnel Expenditures</i>	1 027 830,50	404 209,32
2.2 Belanja Barang dan Jasa/ <i>Goods and Services Expenditures</i>	153 392 417,15	165 844 058,48
2.3 Belanja Modal/ <i>Capital Expenditure</i>	169 215 839,68	154 496 978,43
Jumlah/<i>Total</i>	686 605 022,09	655 155 251,71

Catatan/*Note*: ...

Sumber/*Source*: Badan Kepegawaian Pendidikan dan Pelatihan (BKPP) Kabupaten BolaangMongondow Utara
Regional Personnel Board of Bolaang Mongondow Utara Regency

03

PENDUDUK DAN KETENAGAKERJAAN
POPULATION AND EMPLOYMENT

Tahun 2019 Jumlah
Penduduk
Sebanyak **85.347**



Laju pertumbuhan penduduk

Meningkat
Sebesar **1,72**

Bolang Itang Timur

Memiliki laju pertumbuhan
penduduk tertinggi sebesar **4,08**

PENJELASAN TEKNIS

1. Penduduk Indonesia adalah semua orang yang berdomisili di wilayah teritorial Indonesia selama 6 bulan atau lebih dan atau mereka yang berdomisili kurang dari 6 bulan tetapi bertujuan menetap.
2. Laju pertumbuhan penduduk adalah angka yang menunjukkan persentase penambahan penduduk dalam jangka waktu tertentu.
3. Kepadatan penduduk adalah rasio banyaknya penduduk per kilometer persegi.
4. Rasio jenis kelamin adalah perbandingan antara penduduk laki-laki dan penduduk perempuan pada suatu wilayah dan waktu tertentu. Biasanya dinyatakan dengan banyaknya penduduk laki-laki untuk 100 penduduk perempuan.

TECHNICAL NOTES

1. *The population of Indonesia are all residents of the entire territory of Indonesia who have stayed for six months or longer, and those who intended to stay more than six months even though their length of stay is less than six months.*
2. *The growth rate of population is the number that show percentage of population growth within a specified period.*
3. *Population density is ratio of population per square kilometer.*
4. *Sex ratio is the ratio of males population to females population in a given area and time, usually expressed as the number of males for every 100 females.*

<https://bolmutkab.bps.go.id>

ULASAN

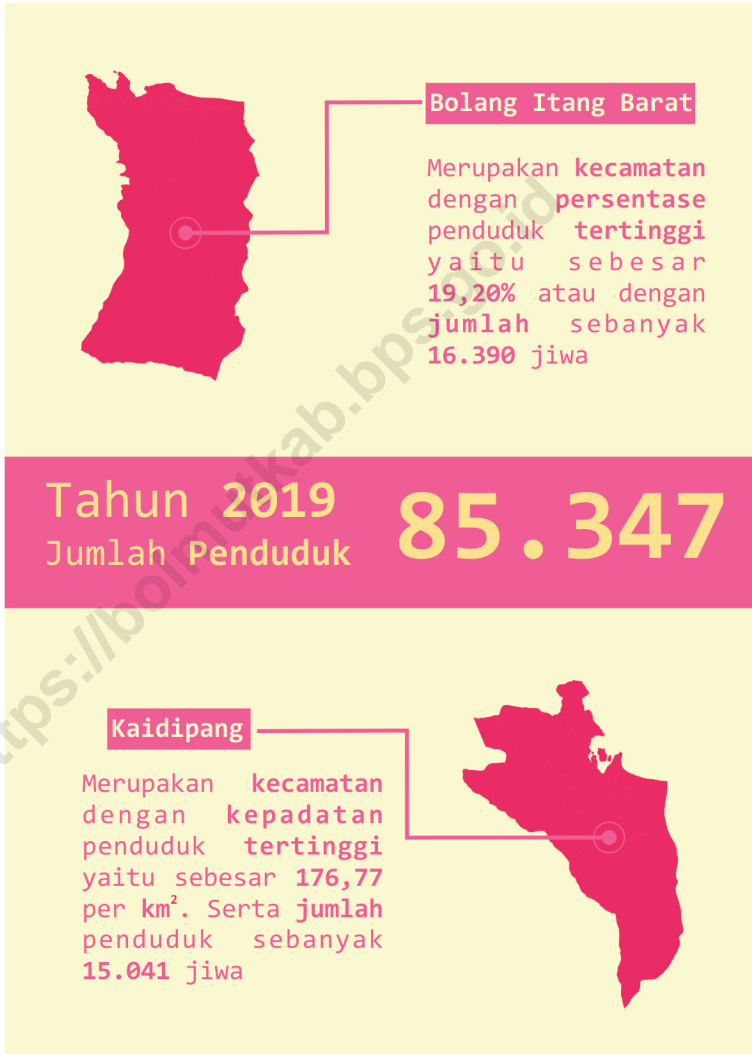
Penduduk Kabupaten Bolaang Mongondow Utara berdasarkan proyeksi penduduk tahun 2019 sebanyak 80.313 jiwa. Dibandingkan dengan proyeksi jumlah penduduk tahun 2018, penduduk mengalami pertumbuhan sebesar 1,19 persen. Sementara itu besarnya angka rasio jenis kelamin tahun 2019 penduduk laki-laki terhadap penduduk perempuan sebesar 104,93.

DESCRIPTION

Bolaang Mongondow Utara population based population projections for 2019 were 80.313 people. This compares with a total Bolaang Mongondow Utara Population in 2018, the Population growth were 1,19. While the sex ratio in 2019 the male population towards the female population were 104,93.

<https://bolmutkab.bps.go.id>

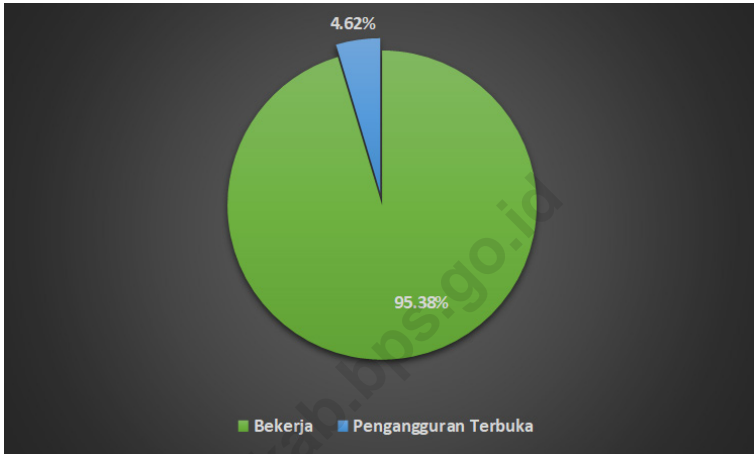
Gambar 3.1 **Jumlah Penduduk 2019**
Figures **Number of Population, 2019**



Sumber/Source : Berdasarkan Peraturan Menteri Dalam Negeri No. 66 Tahun 2011 tanggal 28 Desember 2011
Based on Minister Of Home Affairs Regulation No 66/2011, December 28,2011

Gambar 3.2
Figures

Persentase Jumlah Penduduk Berumur 15 Tahun Keatas Menurut Jenis Kegiatan Selama Seminggu yang Lalu
Percentage of Population Aged 15 Years and Over by Type of Activity



Sumber/Source : Berdasarkan Peraturan Menteri Dalam Negeri No. 66 Tahun 2011 tanggal 28 Desember 2011
Based on Minister Of Home Affairs Regulation No 66/2011, December 28,2011

3.1 PENDUDUK POPULATION

Tabel 3.1.1 Penduduk, Laju Pertumbuhan Penduduk per Tahun, Distribusi Persentase Penduduk, Kepadatan Penduduk, Rasio Jenis Kelamin Penduduk Menurut Kecamatan di Kabupaten Bolaang Mongondow Utara, 2019
Population, Annual Population Growth Rate, Percentage Distribution of Population, Population Density, and Population Sex Ratio by Subdistrict in Bolaang Mongondow Utara Regency, 2019

Kecamatan Subdistrict	Penduduk (ribu) Population (thousand)	Laju Pertumbuhan Penduduk per Tahun 2018–2019 Annual Population Growth Rate (%) 2018–2019
(1)	(2)	(3)
Sangkub	10 954	2,22
Bintauna	15 215	0,78
Bolang Itang Timur	15 527	4,08
Bolang Itang Barat	16 390	1,08
Kaidipang	15 041	1,23
Pinogaluman	12 220	1,00
Bolaang Mongondow Utara		
Hasil Registrasi/Registration Result	85 347	1,72
Hasil Proyeksi ¹ /Projection Result ¹	80 313	1,19

Lanjutan Tabel/*Continued Table* 3.1.1

Kecamatan <i>Subdistrict</i>	Persentase Penduduk <i>Percentage of Total Population</i>	Kepadatan Penduduk per km ² <i>Population Density per sq.km</i>
(1)	(7)	(8)
Sangkub	12,83	19,29
Bintauna	17,83	43,60
Bolang Itang Timur	18,19	34,84
Bolang Itang Barat	19,20	55,80
Kaidipang	17,62	176,77
Pinogaluman	14,32	105,72
Bolaang Mongondow Utara		
Hasil Registrasi/ <i>Registration Result</i>	100	45,96
Hasil Proyeksi ¹ / <i>Projection Result</i> ¹		

Lanjutan Tabel/*Continued Table 3.1.1*

Kecamatan <i>Subdistrict</i>	Rasio Jenis Kelamin <i>Population Sex Ratio</i>
(1)	(11)
Sangkub	108,53
Bintauna	106,59
Bolang Itang Timur	107,00
Bolang Itang Barat	106,22
Kaidipang	104,22
Pinogaluman	105,31
Bolaang Mongondow Utara	
Hasil Registrasi/ <i>Registration Result</i>	106,23
Hasil Proyeksi ¹ / <i>Projection Result</i> ¹	104,93

Catatan/*Note*: ¹Data dari Hasil Proyeksi Penduduk Indonesia 2010–2035 (Pertengahan tahun/Juni)/*Data from the result of Indonesia Population Projection 2010–2035 (mid year/June)*

Sumber/*Source*: Dinas Kependudukan dan Pencatatan Sipil Kabupaten Bolaang Mongondow Utara
Population and Civil Registration Agency of Bolaang Mongondow Utara

3.2 KETENAGAKERJAAN EMPLOYMENT

Tabel 3.2.1 Jumlah Penduduk Berumur 15 Tahun Keatas Menurut Jenis Kegiatan Selama Seminggu yang Lalu dan Jenis Kelamin di Kabupaten Bolaang Mongondow Utara, 2019
Population Aged 15 Years and Over by Type of Activity During The Previous Week and Sex in Bolaang Mongondow Utara Regency, 2019

Kegiatan Utama <i>Main Activity</i>	Jenis Kelamin/Sex		
	Laki-Laki <i>Male</i>	Perempuan <i>Female</i>	Jumlah <i>Total</i>
(1)	(2)	(3)	(4)
Angkatan Kerja <i>Economically Active</i>	23 966	12 461	36 427
Bekerja/ <i>Working</i>	22 981	11 762	34 743
Pengangguran Terbuka <i>Unemployment</i>	985	699	1 684
Bukan Angkatan Kerja <i>Economically Inactive</i>	5 156	15 432	20 588
Sekolah/ <i>Attending School</i>	2 272	2 271	4 543
Mengurus Rumah Tangga <i>Housekeeping</i>	932	12 471	13 403
Lainnya/ <i>Others</i>	1 952	690	2 642
Jumlah/Total	29 122	27 893	57 015

Catatan/Note:

Sumber/Source: BPS, Survei Angkatan Kerja Nasional (Sakernas) Agustus/BPS-Statistics Indonesia, August National Labor Force Survey

Tabel
Table 3.2.2

Penduduk Berumur 15 Tahun ke Atas Menurut Pendidikan Tertinggi yang Ditamatkan dan Jenis Kegiatan Selama Seminggu yang Lalu di Kabupaten Bolaang Mongondow Utara, 2019

Population 15 Years of Age and Over by Educational Attainment and Type of Activity During the Previous Week in Bolaang Mongondow Utara Regency, 2019

Pendidikan Tertinggi yang Ditamatkan ¹ <i>Educational Attainment¹</i>	Angkatan Kerja/ <i>Economically Active</i>			Persentase Bekerja terhadap Angkatan Kerja <i>Percentage of Working to Economically Active</i>
	Bekerja <i>Working</i>	Pengangguran ² <i>Unemployment²</i>	Jumlah Angkatan Kerja <i>Total of Economically Active</i>	
(1)	(2)	(3)	(4)	(5)
0	16899	376	17275	97,82
1	4447	143	4581	97,07
2	8964	964	9910	90,45
3	4433	228	4661	95,11
Jumlah/Total	34743	1684	36427	95,37

Lanjutan Tabel/*Continued Table 3.2.2*

Pendidikan Tertinggi yang Ditamatkan¹ <i>Educational Attainment¹</i>	Bukan Angkatan Kerja <i>Not Economically Active</i>	Jumlah Total	Persentase Angkatan Kerja terhadap Penduduk Usia Kerja <i>Percentage of Economically Active to Working Age Population</i>
(1)	(6)	(7)	(8)
0	10288	27563	62,67
1	5995	10576	43,32
2	3935	13845	71,58
3	370	5031	92,65
Jumlah/Total	20588	57015	63,89

Catatan/Note: ¹ 0. ≤ Sekolah Dasar (SD)/≤ *Primary School*

1. Sekolah Menengah Pertama/*Junior High School*

2. Sekolah Menengah Atas/*Senior High School*

3. Perguruan Tinggi/*Collage*

² 1. Mencari pekerjaan/*Looking for work*

2. Mempersiapkan usaha/*Establishing a new business/firm*

3. Merasa tidak mungkin mendapat pekerjaan/*Hopeless of job*

4. Sudah punya pekerjaan tetapi belum mulai bekerja/*Have a job in future start*

Sumber/Source: BPS, Survei Angkatan Kerja Nasional (Sakernas) Agustus/BPS-Statistics Indonesia, August National Labor Force Survey

Tabel
Table 3.2.3

Penduduk Berumur 15 Tahun Ke Atas yang Bekerja Selama Seminggu yang Lalu Menurut Status Pekerjaan Utama dan Jenis Kelamin di Kabupaten Bolaang Mongondow Utara, 2019
Population 15 Years of Age and Over who Worked During The Previous Week by Main Employment Status and Sex in Bolaang Mongondow Utara Regency, 2019

Status Pekerjaan Utama Main Employment Status	Laki-Laki Male	Perempuan Female	Jumlah Total
(1)	(2)	(3)	(4)
Berusaha sendiri <i>Own account worker</i>	8966	3262	12228
Berusaha dibantu buruh tidak tetap/buruh tidak dibayar <i>Employer assisted by temporary worker/unpaid worker</i>	2574	1010	3584
Berusaha dibantu buruh tetap/buruh dibayar <i>Employer assisted by permanent worker/paid worker</i>	1425	365	1790
Buruh/Karyawan/Pegawai/ <i>Employee</i>	6285	4940	11225
Pekerja bebas <i>Casual worker</i>	3539	687	3226
Pekerja keluarga/tak dibayar <i>Family worker/unpaid worker</i>	1192	1498	2690
Jumlah/Total	22981	11762	34743

Catatan/Note: ...

Sumber/Source: BPS, Survei Angkatan Kerja Nasional (Sakernas) Agustus/BPS-Statistics Indonesia, August National Labor Force Survey

04

SOSIAL DAN KESEJAHTERAAN RAKYAT
SOCIAL AND WELFARE



Jumlah murid **TK-RA** hingga
SMA-SMK-MI sebanyak
18.564

450

Tenaga kesehatan tersedia di
Bolaang Mongondow Utara
terdiri dari **Dokter, Perawat,**
Bidan, Farmasi, dan Ahli Gizi



PENJELASAN TEKNIS**TECHNICAL NOTES**

- | | |
|--|---|
| <p>1. Tidak/belum pernah sekolah adalah mereka yang tidak pernah atau belum pernah terdaftar dan tidak pernah atau belum pernah aktif mengikuti pendidikan di suatu jenjang pendidikan formal. Termasuk juga yang tamat/belum tamat taman kanak-kanak tetapi tidak melanjutkan ke sekolah dasar.</p> | <p>1. <i>Not/never attending school is someone who has never attended or never been registered in a formal education, such as primary, secondary, and tertiary education. Those who just completed kindergarten are considered as never attended school.</i></p> |
| <p>2. Masih bersekolah adalah mereka yang terdaftar dan aktif mengikuti pendidikan formal dan nonformal (Paket A, B, atau C), baik pendidikan dasar, menengah maupun pendidikan tinggi. Bagi mahasiswa yang sedang cuti dianggap masih bersekolah.</p> | <p>2. <i>Attending school is someone who is currently attending primary, secondary, or tertiary education, including package A, package B, or package C. College student who postpones his/her study is considered as attending school.</i></p> |
| <p>3. Tidak bersekolah lagi adalah mereka yang pernah terdaftar dan aktif mengikuti pendidikan di suatu jenjang pendidikan formal dan nonformal (Paket A, B, atau C), tetapi pada saat pencacahan tidak lagi terdaftar dan tidak aktif mengikuti pendidikan.</p> | <p>3. <i>Not attending school anymore is someone who had enrolled and participated in formal and non-formal education in the past including package A, package B, or package C, but currently does not attend school.</i></p> |
| <p>4. Tamat sekolah adalah menyelesaikan pelajaran yang ditandai dengan lulus ujian akhir pada kelas atau tingkat terakhir suatu jenjang pendidikan di sekolah negeri maupun swasta dengan mendapatkan tanda tamat belajar/ijazah. Seseorang yang belum mengikuti pelajaran</p> | <p>4. <i>Completed particular level of education is someone who has completed particular level of education in private or public school and accepting graduation certificate. Someone who has never attended the highest grade but passed the final exam is considered as completed particular level of</i></p> |

pada kelas tertinggi tetapi telah mengikuti ujian akhir dan lulus dianggap tamat sekolah.

5. Dapat membaca dan menulis artinya dapat membaca dan menulis kata-kata/kalimat sederhana dengan suatu aksara tertentu.
6. Jalur Pendidikan di Indonesia terdiri atas 1) pendidikan formal, 2) pendidikan nonformal, dan 3) pendidikan informal yang ketiganya dapat saling melengkapi dan memperkaya (Undang-Undang No. 20 Tahun 2014 tentang Sistem Pendidikan Nasional).
7. Jenjang Pendidikan Formal terdiri atas pendidikan dasar, pendidikan menengah, dan pendidikan tinggi. Jenis pendidikan yang diajarkan mencakup pendidikan umum, kejuruan, akademik, profesi, vokasi, keagamaan, dan khusus.

education.


5. *Able to read and write is the ability to read and write at least a simple sentence in any letter of alphabets.*
6. *The Education System in Indonesia consists of 1) a formal education, 2) non-formal education, and 3) informal education that all three can be complementary and enriching (Law No. 20 Year 2014 about The National Education System).*
7. *The Formal Education Level consists of primary education, secondary education, and high education. The kind of education that taught consists of general education, vocational, academic, professional, religious, and specific education.*

ULASAN

DESCRIPTION

<https://bolmutkab.bps.go.id>

Gambar 4.1 Pendidikan, Kesehatan, dan Agama
Figures Education, Health, and Religion



Sumber/Source : Berdasarkan Peraturan Menteri Dalam Negeri No. 66 Tahun 2011 tanggal 28 Desember 2011
Based on Minister Of Home Affairs Regulation No 66/2011, December 28, 2011

<https://bolmutkab.bps.go.id>

4.1 PENDIDIKAN EDUCATION

Tabel
Table 4.1.1

Jumlah Sekolah, Guru, dan Murid Taman Kanak-Kanak (TK) di Bawah Kementerian Pendidikan dan Kebudayaan Menurut Kecamatan di Kabupaten Bolaang Mongondow Utara, 2018/2019 dan 2019/2020

Number of Schools, Teachers, and Pupils in Kindergarten Under The Ministry of Education and Culture by Subdistrict in Bolaang Mongondow Utara Regency, 2018/2019 dan 2019/2020

Kecamatan Subdistrict	Sekolah/Schools					
	Negeri/Public		Swasta/Private		Jumlah/Total	
	2018/2019	2019/2020	2018/2019	2019/2020	2018/2019	2019/2020
(1)	(2)	(3)	(4)	(5)	(6)	(7)
Sangkub	...	-	...	16	...	16
Bintauna	...	1	...	15	...	16
Bolang Itang Timur	...	3	...	13	...	16
Bolang Itang Barat	...	-	...	16	...	16
Kaidipang	...	2	...	10	...	12
Pinogaluman	...	-	...	22	...	22
Bolaang Mongondow Utara	...	6	...	92	...	98

Lanjutan Tabel/*Continued Table 4.1.1*

Kecamatan Subdistrict	Guru ¹ /Teachers ¹					
	Negeri/Public		Swasta/Private		Jumlah/Total	
	2018/2019	2019/2020	2018/2019	2019/2020	2018/2019	2019/2020
(1)	(8)	(9)	(10)	(11)	(12)	(13)
Sangkub	...	-	...	34	...	34
Bintauna	...	3	...	41	...	44
Bolang Itang Timur	...	8	...	38	...	46
Bolang Itang Barat	...	-	...	40	...	40
Kaidipang	...	10	...	35	...	45
Pinogaluman	...	-	...	57	...	57
Bolaang Mongondow Utara	...	21	...	245	...	266

Lanjutan Tabel/*Continued Table 4.1.1*

Kecamatan Subdistrict	Murid/Students					
	Negeri/Public		Swasta/Private		Jumlah/Total	
	2018/2019	2019/2020	2018/2019	2019/2020	2018/2019	2019/2020
(1)	(14)	(15)	(16)	(17)	(18)	(19)
Sangkub	...	-	...	165	...	165
Bintauna	...	13	...	80	...	93
Bolang Itang Timur	...	65	...	233	...	298
Bolang Itang Barat	...	-	...	270	...	270
Kaidipang	...	57	...	286	...	343
Pinogaluman	...	-	...	382	...	328
Bolaang Mongondow Utara	...	135	...	1 416	...	1 551

Catatan/Note: ¹ Jumlah guru termasuk kepala sekolah dan guru/*The total of teachers including headmaster and teacher*

Sumber/Source: Kementerian Pendidikan dan Kebudayaan, Data Semester Ganjil/*Ministry of Educations and Culture, Odd Semester Data*

Tabel
Table 4.1.2

Jumlah Sekolah, Guru, dan Murid Raudatul Athfal (RA) di Bawah Kementerian Agama Menurut Kecamatan di Kabupaten Bolaang Mongondow Utara, 2018/2019 dan 2019/2020

Number of Schools, Teachers, and Pupils in Raudatul Athfal (RA) Under The Ministry of Religious Affairs by Subdistrict in Bolaang Mongondow Utara Regency, 2018/2019 dan 2019/2020

Kecamatan Subdistrict	Sekolah/Schools		Guru/Teachers		Murid/Pupils	
	2018/2019	2019/2020	2018/2019	2019/2020	2018/2019	2019/2020
(1)	(2)	(3)	(4)	(5)	(6)	(7)
Sangkub	...	-	...	-	...	-
Bintauna	...	1	...	11	...	32
Bolang Itang Timur	...	-	...	-	...	-
Bolang Itang Barat	...	1	...	2	...	15
Kaidipang	...	-	...	-	...	-
Pinogaluman	...	-	...	-	...	-
Bolaang Mongondow Utara	...	2	...	13	...	47

Catatan/Note: ...

Sumber/Source: Kementerian Agama, Data Semester Ganjil/Ministry of Religious Affairs, Odd Semester Data

Tabel
Table 4.1.3

Jumlah Sekolah, Guru, dan Murid Sekolah Dasar (SD) di Bawah Kementerian Pendidikan dan Kebudayaan Menurut Kecamatan di Kabupaten Bolaang Mongondow Utara, 2018/2019 dan 2019/2020
Number of Schools, Teachers, and Pupils in Primary Schools Under The Ministry of Education and Culture by Subdistrict in Bolaang Mongondow Utara Regency, 2018/2019 dan 2019/2020

Kecamatan Subdistrict	Sekolah/Schools					
	Negeri/Public		Swasta/Private		Jumlah/Total	
	2018/2019	2019/2020	2018/2019	2019/2020	2018/2019	2019/2020
(1)	(2)	(3)	(4)	(5)	(6)	(7)
Sangkub	10	10	-	-	10	10
Bintauna	16	16	-	-	16	16
Bolang Itang Timur	14	14	2	2	16	16
Bolang Itang Barat	17	17	-	-	17	17
Kaidipang	16	16	-	-	16	16
Pinogaluman	16	16	-	-	16	16
Bolaang Mongondow Utara	91	89	2	2	91	91

Lanjutan Tabel/*Continued Table* 4.1.3

Kecamatan Subdistrict	Guru ¹ /Teachers ¹					
	Negeri/Public		Swasta/Private		Jumlah/Total	
	2018/2019	2019/2020	2018/2019	2019/2020	2018/2019	2019/2020
(1)	(8)	(9)	(10)	(11)	(12)	(13)
Sangkub	...	73	...	-	...	73
Bintauna	...	139	...	-	...	139
Bolang Itang Timur	...	114	...	14	...	128
Bolang Itang Barat	...	134	...	-	...	134
Kaidipang	...	130	...	-	...	130
Pinogaluman	...	153	...	-	...	153
Bolaang Mongondow Utara	...	743	...	14	...	157

Lanjutan Tabel/*Continued Table 4.1.3*

Kecamatan Subdistrict	Murid/Students					
	Negeri/Public		Swasta/Private		Jumlah/Total	
	2018/2019	2019/2020	2018/2019	2019/2020	2018/2019	2019/2020
(1)	(14)	(15)	(16)	(17)	(18)	(19)
Sangkub	...	996	...	-	...	996
Bintauna	...	1431	...	-	...	1431
Bolang Itang Timur	...	1508	...	82	...	1590
Bolang Itang Barat	...	1455	...	-	...	1455
Kaidipang	...	1493	...	-	...	1493
Pinogaluman	...	1091	...	-	...	1091
Bolaang Mongondow Utara	...	7974	...	82	...	8056

Catatan/Note: ¹ Jumlah guru termasuk kepala sekolah dan guru/*The total of teachers including headmaster and teacher*

Sumber/Source: Kementerian Pendidikan dan Kebudayaan, Data Semester Ganjil/*Ministry of Educations and Culture, Odd Semester Data*

Tabel
Table 4.1.4

Jumlah Sekolah, Guru, dan Murid Madrasah Ibtidaiyah (MI) di Bawah Kementerian Agama Menurut Kecamatan Menurut Kecamatan di Kabupaten Bolaang Mongondow Utara, 2018/2019 dan 2019/2020
Number of Schools, Teachers, and Pupils in Madrasah Ibtidaiyah (MI) Under The Ministry of Religious Affairs by Subdistrict in Bolaang Mongondow Utara Regency, 2018/2019 dan 2019/2020

Kecamatan Subdistrict	Sekolah/Schools		Guru/Teachers		Murid/Pupils	
	2018/2019	2019/2020	2018/2019	2019/2020	2018/2019	2019/2020
(1)	(2)	(3)	(4)	(5)	(6)	(7)
Sangkub	1	1	8	6	84	86
Bintauna	2	2	18	16	138	158
Bolang Itang Timur	2	2	13	14	107	110
Bolang Itang Barat	2	2	16	14	181	187
Kaidipang	2	2	18	15	363	156
Pinogaluman	2	2	7	16	101	140
Bolaang Mongondow Utara	11	11	80	81	974	837

Catatan/Note: ...

Sumber/Source: Kementerian Agama, Data Semester Ganjil/Ministry of Religious Affairs, Odd Semester Data

Tabel
Table 4.1.5

Jumlah Sekolah, Guru, dan Murid Sekolah Menengah Pertama (SMP) di Bawah Kementerian Pendidikan dan Kebudayaan Menurut Kecamatan di Kabupaten Bolaang Mongondow Utara, 2018/2019 dan 2019/2020
Number of Schools, Teachers, and Pupils in Junior High Schools Under The Ministry of Education and Culture by Subdistrict in Bolaang Mongondow Utara Regency, 2018/2019 dan 2019/2020

Kecamatan Subdistrict	Sekolah/Schools					
	Negeri/Public		Swasta/Private		Jumlah/Total	
	2018/2019	2019/2020	2018/2019	2019/2020	2018/2019	2019/2020
(1)	(2)	(3)	(4)	(5)	(6)	(7)
Sangkub	...	3	...	-	...	3
Bintauna	...	3	...	-	...	3
Bolang Itang Timur	...	3	...	-	...	3
Bolang Itang Barat	...	4	...	-	...	4
Kaidipang	...	3	...	-	...	3
Pinogaluman	...	4	...	-	...	4
Bolaang Mongondow Utara	...	20	...	-	...	20

Lanjutan Tabel/*Continued Table* 4.1.5

Kecamatan Subdistrict	Guru ¹ /Teachers ¹					
	Negeri/Public		Swasta/Private		Jumlah/Total	
	2018/2019	2019/2020	2018/2019	2019/2020	2018/2019	2019/2020
(1)	(8)	(9)	(10)	(11)	(12)	(13)
Sangkub	...	47	...	-	...	47
Bintauna	...	57	...	-	...	57
Bolang Itang Timur	...	60	...	-	...	60
Bolang Itang Barat	...	68	...	-	...	68
Kaidipang	...	47	...	-	...	47
Pinogaluman	...	63	...	-	...	63
Bolaang Mongondow Utara	...	342	...	-	...	342

Lanjutan Tabel/*Continued Table 4.1.5*

Kecamatan Subdistrict	Murid/Students					
	Negeri/Public		Swasta/Private		Jumlah/Total	
	2018/2019	2019/2020	2018/2019	2019/2020	2018/2019	2019/2020
(1)	(14)	(15)	(16)	(17)	(18)	(19)
Sangkub	...	415	...	-	...	415
Bintauna	...	622	...	-	...	622
Bolang Itang Timur	...	574	...	-	...	574
Bolang Itang Barat	...	691	...	-	...	691
Kaidipang	...	502	...	-	...	502
Pinogaluman	...	570	...	-	...	570
Bolaang Mongondow Utara	...	3374	...	-	...	3374

Catatan/Note: ¹ Jumlah guru termasuk kepala sekolah dan guru/The total of teachers including headmaster and teacher

Sumber/Source: Kementerian Pendidikan dan Kebudayaan, Data Semester Ganji/Ministry of Educations and Culture, Odd Semester Data

Tabel 4.1.6
Table

Jumlah Sekolah, Guru, dan Murid Madrasah Tsanawiyah (MTs) di Bawah Kementerian Agama Menurut Kecamatan di Kabupaten Bolaang Mongondow Utara, 2018/2019 dan 2019/2020

Number of Schools, Teachers, and Pupils in Madrasah Tsanawiyah (MTs) Under The Ministry of Religious Affairs by Subdistrict in Bolaang Mongondow Utara Regency, 2018/2019 dan 2019/2020

Kecamatan Subdistrict	Sekolah/Schools		Guru/Teachers		Murid/Pupils	
	2018/2019	2019/2020	2018/2019	2019/2020	2018/2019	2019/2020
(1)	(2)	(3)	(4)	(5)	(6)	(7)
Sangkub	1	1	6	5	51	72
Bintauna	1	1	24	22	291	292
Bolang Itang Timur	2	2	24	24	249	219
Bolang Itang Barat	2	2	28	35	187	173
Kaidipang	2	2	38	31	231	308
Pinogaluman	2	2	22	24	85	80
Bolaang Mongondow Utara	10	10	142	141	1094	1144

Catatan/Note: ...

Sumber/Source: Kementerian Agama, Data Semester Ganjil/Ministry of Religious Affairs, Odd Semester Data

Tabel
Table 4.1.7

Jumlah Sekolah, Guru, dan Murid Sekolah Menengah Atas (SMA) di Bawah Kementerian Pendidikan dan Kebudayaan Menurut Kecamatan di Kabupaten Bolaang Mongondow Utara, 2018/2019 dan 2019/2020
Number of Schools, Teachers, and Pupils in Senior High Schools Under The Ministry of Education and Culture by Subdistrict in Bolaang Mongondow Utara Regency, 2018/2019 dan 2019/2020

Kecamatan Subdistrict	Sekolah/Schools					
	Negeri/Public		Swasta/Private		Jumlah/Total	
	2018/2019	2019/2020	2018/2019	2019/2020	2018/2019	2019/2020
(1)	(2)	(3)	(4)	(5)	(6)	(7)
Sangkub	...	-	...	-	...	-
Bintauna	...	1	...	-	...	1
Bolang Itang Timur	...	1	...	-	...	1
Bolang Itang Barat	...	1	...	-	...	1
Kaidipang	...	-	...	-	...	-
Pinogaluman	...	1	...	-	...	1
Bolaang Mongondow Utara	...	4	...	-	...	4

Lanjutan Tabel/*Continued Table 4.1.7*

Kecamatan Subdistrict	Guru ¹ /Teachers ¹					
	Negeri/Public		Swasta/Private		Jumlah/Total	
	2018/2019	2019/2020	2018/2019	2019/2020	2018/2019	2019/2020
(1)	(8)	(9)	(10)	(11)	(12)	(13)
Sangkub	...	-	...	-	...	-
Bintauna	...	50	...	-	...	50
Bolang Itang Timur	...	16	...	-	...	16
Bolang Itang Barat	...	40	...	-	...	40
Kaidipang	...	-	...	-	...	-
Pinogaluman	...	29	...	-	...	29
Bolaang Mongondow Utara	...	135	...	-	...	135

Lanjutan Tabel/*Continued Table 4.1.7*

Kecamatan Subdistrict	Murid/Students					
	Negeri/Public		Swasta/Private		Jumlah/Total	
	2018/2019	2019/2020	2018/2019	2019/2020	2018/2019	2019/2020
(1)	(14)	(15)	(16)	(17)	(18)	(19)
Sangkub	...	-	...	-	...	-
Bintauna	...	692	...	-	...	692
Bolang Itang Timur	...	337	...	-	...	337
Bolang Itang Barat	...	664	...	-	...	664
Kaidipang	...	-	...	-	...	-
Pinogaluman	...	445	...	-	...	445
Bolaang Mongondow Utara	...	2138	...	-	...	2138

Catatan/Note: ¹ Jumlah guru termasuk kepala sekolah dan guru/*The total of teachers including headmaster and teacher*

Sumber/Source: Kementerian Pendidikan dan Kebudayaan, Data Semester Ganjil/*Ministry of Educations and Culture, Odd Semester Data*

Tabel
Table 4.1.8

Jumlah Sekolah, Guru, dan Murid Sekolah Menengah Kejuruan (SMK) di Bawah Kementerian Pendidikan dan Kebudayaan Menurut Kecamatan di Kabupaten Bolaang Mongondow Utara, 2018/2019 dan 2019/2020
Number of Schools, Teachers, and Pupils in Vocational High Schools Under The Ministry of Education and Culture by Subdistrict in Bolaang Mongondow Utara Regency, 2018/2019 dan 2019/2020

Kecamatan Subdistrict	Sekolah/Schools		Guru/Teachers		Murid/Pupils	
	2018/2019	2019/2020	2018/2019	2019/2020	2018/2019	2019/2020
(1)	(2)	(3)	(4)	(5)	(6)	(7)
Sangkub	1	1	16	22	163	199
Bintauna	1	1	16	17	219	192
Bolang Itang Timur	1	1	4	3	55	42
Bolang Itang Barat	-	-	-	-	-	-
Kaidipang	1	2	52	63	612	50
Pinogaluman	-	1	-	11	-	611
Bolaang Mongondow Utara	4	6	88	116	1049	1094

Catatan/Note: ...

Sumber/Source: Kementerian Agama, Data Semester Ganjil/Ministry of Religious Affairs, Odd Semester Data

Tabel
Table 4.1.9

Jumlah Sekolah, Guru, dan Murid Madrasah Aliyah (MA) di Bawah Kementerian Agama Menurut Kecamatan di Kabupaten Bolaang Mongondow Utara, 2018/2019 dan 2019/2020

Number of Schools, Teachers, and Pupils in Madrasah Aliyah (MA) Under the Ministry of Religious Affairs by Subdistrict in Bolaang Mongondow Utara Regency, 2018/2019 dan 2019/2020

Kecamatan Subdistrict	Sekolah/Schools					
	Negeri/Public		Swasta/Private		Jumlah/Total	
	2018/2019	2019/2020	2018/2019	2019/2020	2018/2019	2019/2020
(1)	(2)	(3)	(4)	(5)	(6)	(7)
Sangkub	-	-	-	-	-	-
Bintauna	-	-	1	1	1	1
Bolang Itang Timur	-	-	-	-	-	-
Bolang Itang Barat	-	-	1	1	1	1
Kaidipang	-	-	1	1	1	1
Pinogaluman	-	-	1	1	1	1
Bolaang Mongondow Utara	-	-	4	4	4	4

Lanjutan Tabel/*Continued Table* 4.1.9

Kecamatan Subdistrict	Guru ¹ /Teachers ¹					
	Negeri/ <i>Public</i>		Swasta/ <i>Private</i>		Jumlah/ <i>Total</i>	
	2018/2019	2019/2020	2018/2019	2019/2020	2018/2019	2019/2020
(1)	(8)	(9)	(10)	(11)	(12)	(13)
Sangkub	-	-	-	-	-	-
Bintauna	-	-	25	21	25	21
Bolang Itang Timur	-	-	-	-	-	-
Bolang Itang Barat	-	-	23	20	23	20
Kaidipang	-	-	16	10	16	10
Pinogaluman	-	-	15	15	15	15
Bolaang Mongondow Utara	-	-	75	66	75	66

Lanjutan Tabel/Continued Table 4.1.9

Kecamatan Subdistrict	Murid/Students					
	Negeri/Public		Swasta/Private		Jumlah/Total	
	2018/2019	2019/2020	2018/2019	2019/2020	2018/2019	2019/2020
(1)	(14)	(15)	(16)	(17)	(18)	(19)
Sangkub	-	-	-	-	-	-
Bintauna	-	-	206	226	206	226
Bolang Itang Timur	-	-	-	-	-	-
Bolang Itang Barat	-	-	126	110	126	110
Kaidipang	-	-	85	78	85	78
Pinogaluman	-	-	60	57	60	57
Bolaang Mongondow Utara	-	-	477	471	477	471

Catatan/Note: ...

Sumber/Source: Kementerian Agama, Data Semester Ganjil/Ministry of Religious Affairs, Odd Semester Data

Tabel
Table 4.1.10

Jumlah Desa¹/Kelurahan yang Memiliki Fasilitas Sekolah Menurut Kecamatan dan Tingkat Pendidikan di Kabupaten Bolaang Mongondow Utara, 2014– 2019
Number of Villages¹/Kelurahan Having Educational Facilities by Subdistrict and Educational Level in Bolaang Mongondow Utara Regency, 2014– 2019

Kecamatan Subdistrict	SD Primary School		
	2014	2018	2019
(1)	(2)	(3)	(4)
Sangkub	10	11	11
Bintauna	14	17	18
Bolang Itang Timur	17	18	19
Bolang Itang Barat	18	19	19
Kaidipang	18	16	18
Pinogaluman	17	17	17
Bolaang Mongondow Utara	94	98	102

Lanjutan Tabel/*Continued Table* 4.1.10

Kecamatan Subdistrict	SMP Junior High School		
	2014	2018	2019
(1)	(5)	(6)	(7)
Sangkub	4	4	4
Bintauna	3	4	4
Bolang Itang Timur	6	5	7
Bolang Itang Barat	2	3	5
Kaidipang	5	5	5
Pinogaluman	6	5	6
Bolaang Mongondow Utara	26	26	31

Lanjutan Tabel/*Continued Table* 4.1.10

Kecamatan <i>Subdistrict</i>	SMA <i>Senior High School</i>		
	2014	2018	2019
(1)	(8)	(9)	(10)
Sangkub	0	1	1
Bintauna	1	2	2
Bolang Itang Timur	2	2	2
Bolang Itang Barat	1	1	1
Kaidipang	1	1	1
Pinogaluman	2	1	1
Bolaang Mongondow Utara	7	8	8

Lanjutan Tabel/*Continued Table* 4.1.10

Kecamatan Subdistrict	SMK Vocational School		
	2014	2018	2019
(1)	(11)	(12)	(13)
Sangkub	1	1	1
Bintauna	0	1	0
Bolang Itang Timur	0	2	0
Bolang Itang Barat	0	0	0
Kaidipang	1	1	1
Pinogaluman	0	0	0
Bolaang Mongondow Utara	2	5	2

Lanjutan Tabel/*Continued Table* 4.1.10

Kecamatan Subdistrict	Perguruan Tinggi University		
	2014	2018	2019
(1)	(14)	(15)	(16)
Sangkub	0	0	0
Bintauna	0	0	0
Bolang Itang Timur	0	0	0
Bolang Itang Barat	0	0	0
Kaidipang	0	0	0
Pinogaluman	0	0	0
Bolaang Mongondow Utara	0	0	0

Catatan/Note: ¹ Desa pada tabel ini termasuk Unit Permukiman Transmigrasi (UPT) yang masih dibina oleh kementerian terkait dan nagari di Provinsi Sumatera Barat/Villages in this table include Transmigration Settlement Unit which is still fostered by the relevant ministries and the nagari in the Province of Sumatera Barat

Sumber/Source: BPS, Pendataan Potensi Desa (Podes)/ BPS-Statistics Indonesia, Village Potential Data Collection

Tabel 4.1.11 Angka Partisipasi Murni (APM) dan Angka Partisipasi Kasar (APK) Menurut Jenjang Pendidikan di Kabupaten Bolaang Mongondow Utara, 2018 dan 2019
Net Participation Rates and Gross Participation Rates by Educational Level in Bolaang Mongondow Utara Regency, 2018 and 2019

Jenjang Pendidikan Educational Level	Angka Partisipasi Murni (APM) Net Participation Rates		Angka Partisipasi Kasar (APK) Gross Participation Rates	
	2018	2019	2018	2019
(1)	(2)	(3)	(4)	(5)
SD/MI Elementary School	99,11	98,87	111,55	...
SMP/MTs Junior High School	77,19	77,15	77,26	...
SMA/SMK/MA Senior High School	74,70	74,83	104,90	...

Catatan/Note: ...

Sumber/Source: BPS, Survei Sosial Ekonomi Nasional (Susenas)/BPS-Statistics Indonesia, National Socioeconomic Survey

Tabel
Table 4.1.12

Persentase Penduduk Berumur 15 Tahun ke Atas yang Melek Huruf Menurut Kelompok Umur di Kabupaten Bolaang Mongondow Utara, 2018 dan 2019
Percentage of Literate People Aged 15 Years and Over by Age Group in Bolaang Mongondow Utara Regency, 2018 and 2019

Kelompok Umur Age Group	2018	2019
(1)	(2)	(3)
15–19	100.00%	100.00%
20–24	100.00%	100.00%
25–29	100.00%	100.00%
30–34	100.00%	100.00%
35–39	100.00%	100.00%
40–44	100.00%	100.00%
45–49	100.00%	100.00%
50+	100.00%	99.16%
Jumlah/Total	100.00%	99.77%
15–24	100.00%	100.00%
15–44	100.00%	100.00%
15+	100.00%	99.77%
45+	100.00%	99.38%

Catatan/Note: ...

Sumber/Source: BPS, Survei Sosial Ekonomi Nasional (Susenas)/BPS-Statistics Indonesia, National Socioeconomic Survey

4.2 KESEHATAN HEALTH

Tabel 4.2.1 **Jumlah Desa¹/Kelurahan Yang Memiliki Sarana Kesehatan Menurut Kecamatan di Kabupaten Bolaang Mongondow Utara, 2014–2019**
Number of Villages¹/Kelurahan Having Health Facilities by Subdistrict in Bolaang Mongondow Utara Regency, 2014–2019

Kecamatan Subdistrict	Rumah Sakit Hospital		
	2014	2018	2019
(1)	(2)	(3)	(4)
Sangkub	0	0	0
Bintauna	0	0	0
Bolang Itang Timur	0	0	0
Bolang Itang Barat	1	1	1
Kaidipang	0	0	0
Pinogaluman	0	0	0
Bolaang Mongondow Utara	1	1	1

Lanjutan Tabel/*Continued Table* 4.2.1

Kecamatan <i>Subdistrict</i>	Rumah Sakit Bersalin <i>Maternity Hospital</i>		
	2014	2018	2019
(1)	(5)	(6)	(7)
Sangkub	0	0	0
Bintauna	0	0	0
Bolang Itang Timur	0	0	0
Bolang Itang Barat	0	0	0
Kaidipang	0	0	0
Pinogaluman	0	0	0
Bolaang Mongondow Utara	0	0	0

Lanjutan Tabel/Continued Table 4.2.1

Kecamatan Subdistrict	Poliklinik Polyclinic		
	2014	2018	2019
(1)	(8)	(9)	(10)
Sangkub	0	0	0
Bintauna	0	1	1
Bolang Itang Timur	0	0	0
Bolang Itang Barat	0	0	0
Kaidipang	0	1	1
Pinogaluman	0	0	0
Bolaang Mongondow Utara	0	2	2

Lanjutan Tabel/*Continued Table* 4.2.1

Kecamatan <i>Subdistrict</i>	Puskesmas <i>Public Health Center</i>		
	2014	2018	2019
(1)	(11)	(12)	(13)
Sangkub	2	2	2
Bintauna	1	2	2
Bolang Itang Timur	2	2	2
Bolang Itang Barat	3	3	2
Kaidipang	1	1	1
Pinogaluman	2	2	2
Bolaang Mongondow Utara	11	12	11

Lanjutan Tabel/*Continued Table 4.2.1*

Kecamatan <i>Subdistrict</i>	Puskesmas Pembantu <i>Subsidiary of Public Health Center</i>		
	2014	2018	2019
(1)	(14)	(15)	(16)
Sangkub	2	3	3
Bintauna	0	2	1
Bolang Itang Timur	5	3	3
Bolang Itang Barat	4	7	7
Kaidipang	1	0	4
Pinogaluman	3	2	2
Bolaang Mongondow Utara	15	17	20

Lanjutan Tabel/*Continued Table 4.2.1*

Kecamatan Subdistrict	Apotek Pharmacy		
	2014	2018	2019
(1)	(17)	(18)	(19)
Sangkub	0	0	0
Bintauna	0	1	1
Bolang Itang Timur	1	0	0
Bolang Itang Barat	1	2	2
Kaidipang	2	2	3
Pinogaluman	0	0	1
Bolaang Mongondow Utara	4	5	7

Catatan/Note: ¹ Desa pada tabel ini termasuk Unit Permukiman Transmigrasi (UPT) yang masih dibina oleh kementerian terkait dan nagari di Provinsi Sumatera Barat/Villages in this table include Transmigration Settlement Unit which is still fostered by the relevant ministries and the nagari in the Province of Sumatera Barat

Sumber/Source: BPS, Pendataan Potensi Desa (Podes)/BPS-Statistics Indonesia, Village Potential Data Collecting

4.3 AGAMA DAN SOSIAL LAINNYA RELIGION AND OTHER SOCIAL AFFAIRS

Tabel 4.3.1 Jumlah Penduduk Menurut Kecamatan dan Agama yang Dianut di Kabupaten Bolaang Mongondow Utara, 2019
Population by Subdistrict and Religion in Bolaang Mongondow Utara Regency, 2019

Kecamatan Subdistrict	Islam	Protestan Protestant	Katolik Catholic	Hindu	Budha Buddha	Lainnya Others
(1)	(2)	(3)	(4)	(5)	(6)	(7)
Sangkub	7607	1 855	65	3	-	-
Bintauna	12 726	1 428	8	3	-	-
Bolang Itang Timur	11 940	3 367	323	-	-	-
Bolang Itang Barat	15 789	8	-	-	-	-
Kaidipang	10 685	950	-	-	-	-
Pinogaluman	9 982	1 132	-	-	-	-
Bolaang Mongondow Utara	68 729	8 740	396	6	-	-

Catatan/Note: ...

Sumber/Source: ...

Tabel 4.3.2
Table

Jumlah Tempat Peribadatan Menurut Kecamatan di Kabupaten Bolaang Mongondow Utara 2019
Number of Places of Worship by Subdistrict in Bolaang Mongondow Utara Regency, 2019

Kecamatan Subdistrict	Masjid Mosque	Mushola Pray Room	Gereja Protestan Protestant Church	Gereja Katholik Catholic Church	Pura Temple	Vihara
(1)	(2)	(3)	(4)	(5)	(6)	(7)
Sangkub	11	-	18	1	-	-
Bintauna	22	-	12	-	-	-
Bolang Itang Timur	22	-	20	-	-	-
Bolang Itang Barat	20	-	-	-	-	-
Kaidipang	14	1	16	-	-	-
Pinogaluman	19	-	11	-	-	-
NBolaang Mongondow Utara	108	1	77	1	-	-

Catatan/Note: ...

Sumber/Source: ...

Tabel 4.3.3 **Jumlah Desa¹/Kelurahan yang Mengalami Bencana Alam² Menurut Kecamatan di Kabupaten Bolaang Mongondow Utara, 2011–2018**
Number of Villages¹/Kelurahan that Had Natural Disaster² by Subdistrict in Bolaang Mongondow Utara Regency, 2011–2018

Kecamatan Subdistrict	Banjir/Flood		
	2011	2014	2018
(1)	(2)	(3)	(4)
Sangkub	...	5	10
Bintauna	...	0	3
Bolang Itang Timur	...	6	11
Bolang Itang Barat	...	0	19
Kaidipang	...	0	5
Pinogaluman	...	2	1
Bolaang Mongondow Utara	...	13	49

Lanjutan Tabel/*Continued Table* 4.3.3

Kecamatan Subdistrict	Gempa Bumi/ <i>Earthquake</i>		
	2011	2014	2018
(1)	(5)	(6)	(7)
Sangkub	...	0	0
Bintauna	...	0	0
Bolang Itang Timur	...	0	63
Bolang Itang Barat	...	0	0
Kaidipang	...	0	28
Pinogaluman	...	0	35
Bolaang Mongondow Utara	...	0	126

Lanjutan Tabel/*Continued Table 4.3.3*

Kecamatan Subdistrict	Tanah Longsor/Landslide		
	2011	2014	2018
(1)	(8)	(9)	(10)
Sangkub	...	1	7
Bintauna	...	0	0
Bolang Itang Timur	...	0	2
Bolang Itang Barat	...	1	2
Kaidipang	...	0	3
Pinogaluman	...	0	0
Bolaang Mongondow Utara	...	2	14

Catatan/Note: ¹ Desa pada tabel ini termasuk Unit Permukiman Transmigrasi (UPT) yang masih dibina oleh kementerian terkait dan nagari di Provinsi Sumatera Barat/*Villages in this table are included in Transmigration Settlement Unit which is still fostered by the relevant ministries and the nagari in the Province of Sumatera Barat*

² Terjadi dalam tiga tahun terakhir sampai dengan saat pencacahan/*Occured during the last three years by the time of enumeration*

Sumber/Source: BPS, Pendataan Potensi Desa (Podes)/BPS-Statistics Indonesia, Village Potential Data Collecting

4.4 KEMISKINAN POVERTY

Tabel 4.4.1 **Garis Kemiskinan, Jumlah, dan Persentase Penduduk Miskin di Kabupaten Bolaang Mongondow Utara, 2012–2019**
Poverty Line, Number, and Percentage of Poor People in Bolaang Mongondow Utara Regency, 2012–2019

Tahun Year	Garis Kemiskinan (rupiah/kapita/bulan) Poverty Line (rupiah/capita/month)	Jumlah Penduduk Miskin (ribu) Number of Poor People (thousand)	Persentase Penduduk Miskin Percentage of Poor People
(1)	(2)	(3)	(4)
2012	191 883	5,88	8,01
2013	194 554	7,16	9,61
2014	195 957	7,00	9,27
2015	207 328	7,38	9,72
2016	223 588	7,22	9,38
2017	230 974	6,95	8,89
2018	238 645	6,84	8,64
2019	254 835	6,77	8,45

Catatan/Note: ...

Sumber/Source: BPS, Survei Sosial Ekonomi Nasional Maret/BPS-Statistics Indonesia, March National Socioeconomic Survey

Tabel
Table 4.4.2

Indeks Kedalaman Kemiskinan dan Indeks Keparahan Kemiskinan di Kabupaten Bolaang Mongondow Utara, 2012–2019
Poverty Gap Index and Poverty Severity Index in Bolaang Mongondow Utara Regency, 2012–2019

Tahun Year	Indeks Kedalaman Kemiskinan Poverty Gap Index	Indeks Keparahan Kemiskinan Poverty Severity Index
(1)	(2)	(3)
2012	0,92	0,20
2013	1,47	0,42
2014	1,63	0,44
2015	1,14	0,23
2016	2,18	0,72
2017	1,11	0,20
2018	1,15	0,24
2019	1,32	0,34

Catatan/Note: ...

Sumber/Source: .BPS, Survei Sosial Ekonomi Nasional Maret/BPS-Statistics Indonesia, March National Socioeconomic Survey

05

**PERTANIAN, KEHUTANAN, PETERNAKAN,
DAN PERIKANAN
AGRICULTURE, FORESTRY, LIVESTOCK,
AND FISHERY**

***Produksi Buah-Buahan
Kabupaten Bolaang Mongondow utara***



366,6 Ton
Pisang
Banana



162,6 Ton
Mangga
Manggo



40,3 Ton
Durian
Durian



23,7 Ton
Jeruk
Orange



PENJELASAN TEKNIS**TECHNICAL NOTES**

1. Tanaman sayuran dan buah-buahan semusim. Tanaman sayuran semusim adalah tanaman sumber vitamin, garam mineral dan lain-lain yang dikonsumsi dari bagian tanaman yang berupa daun, bunga, buah, dan umbinya, yang berumur kurang dari satu tahun. Tanaman buah-buahan semusim adalah tanaman sumber vitamin, garam mineral, dan lain-lain yang dikonsumsi dari bagian tanaman yang berupa buah, berumur kurang dari satu tahun, tidak berbentuk pohon/rumpun tetapi menjalar dan berbatang lunak.
 2. Tanaman buah-buahan dan sayuran tahunan. Tanaman buah-buahan tahunan adalah tanaman sumber vitamin, garam mineral, dan lain-lain yang dikonsumsi dari bagian tanaman yang berupa buah dan merupakan tanaman tahunan. Tanaman sayuran tahunan adalah tanaman sumber vitamin, garam mineral, dan lain-lain yang dikonsumsi dari bagian tanaman yang berupa daun dan atau buah yang berumur lebih dari satu tahun.
 3. Tanaman biofarmaka adalah tanaman yang bermanfaat untuk obat-obatan, kosmetik, dan kesehatan yang dikonsumsi atau digunakan dari bagian-bagian
1. *Seasonal vegetable and fruit plants. Seasonal vegetable plants are plants which are the sources of vitamin, mineral salt, etc, consumed from the part of the plant in the form of leaf, flower, fruit, and root with the age of less than one year. Seasonal fruit plants are plants which are the sources of vitamin, mineral salt, etc, consumed from the part of the plant in the form of fruits. These plants are creeps with the age of less than one year.*
 2. *Annual fruit and vegetable plants. Annual fruit plants are plants which are the sources of vitamin, contained mineral salt, etc, consumed from the part of plant in the form of fruit and more than one year of age. Annual vegetable plants are plants which are the sources of vitamin, contained mineral salt, etc, consumed from the part of the plant in the form of vegetable and more than one year of age.*
 3. *Medicinal plants are plants which are useful for medicine. It is consumed from part of the plant such as leaf, flower, fruit, tuber, and root.*

tanaman seperti daun, batang, buah, umbi (rimpang) ataupun akar.

4. Tanaman hias adalah tanaman yang mempunyai nilai keindahan baik bentuk, warna daun, tajuk maupun bunganya, sering digunakan untuk penghias pekarangan dan lain sebagainya.
 5. Luas panen tanaman hortikultura adalah luas tanaman sayuran, buah-buahan, biofarmaka, dan tanaman hias yang diambil hasilnya/dipanen pada periode pelaporan.
 6. Luas panen untuk tanaman sayuran adalah luas tanaman yang dipanen sekaligus/habis/dibongkar dan luas tanaman yang dipanen berkali-kali (lebih dari satu kali)/belum habis.
4. *Ornamental plants are plants which have a beauty value, either in shape, colour of leaf or crown of flower, and they are often used as a yard decorator.*
 5. *Harvested area of horticulture is area which vegetable, fruit, medicinal and ornamental plant of crop harvested during the period of report.*
 6. *Harvested area of vegetables is area of entirely plant harvested/demolished and plant harvested several times/undemolished.*

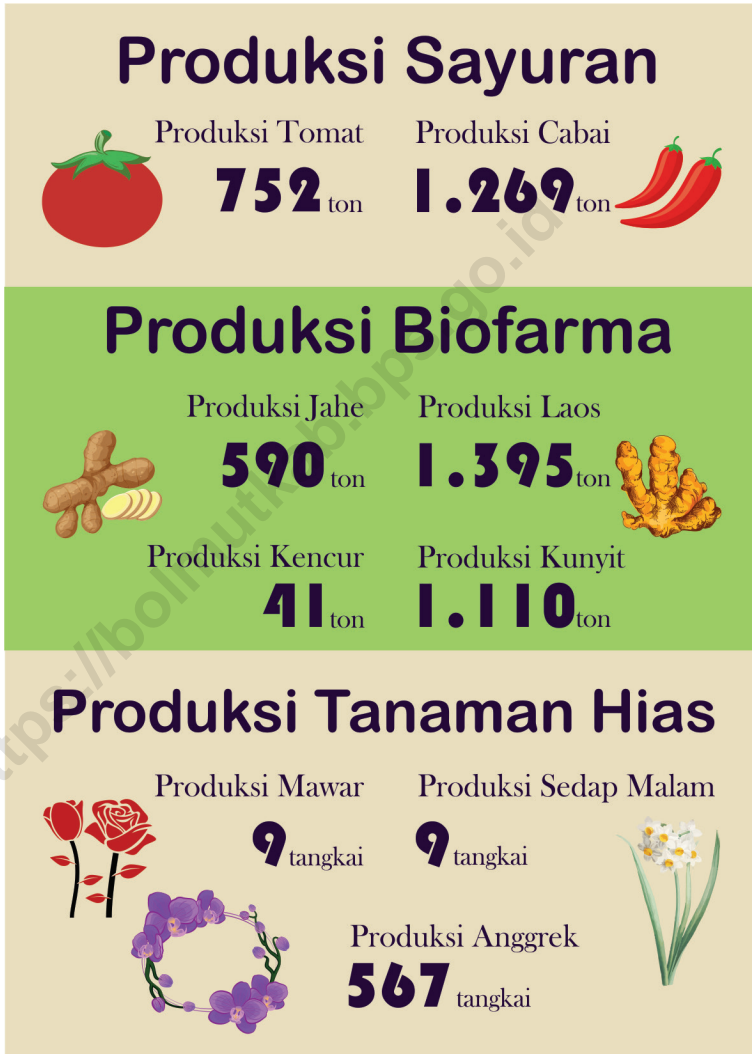
ULASAN

DESCRIPTION

<https://bolmutkab.bps.go.id>

Gambar 5.1
Figures

Produksi Tanaman Sayuran, Biofarmaka, Tanaman Hias, 2019
Production of Vegetables, Medicinal Plants, Ornamental Plants, 2019



Sumber/Source : BPS, Statistik Pertanian Hortikultura SPH-SBS
BPS-Statistics Indonesia, Agricultural Statistic for Horticulture SPH-SBS

<https://bolmutkab.bps.go.id>

5.1 HORTIKULTURA
HORTICULTURE

Tabel 5.1.1 Luas Panen Tanaman Sayuran Menurut Kecamatan dan Jenis Tanaman di Kabupaten Bolaang Mongondow Utara (ha), 2018 dan 2019
Harvested Area of Vegetables by Subdistrict and Kind of Plant in Bolaang Mongondow Utara Regency (ha), 2018 and 2019

Kecamatan Subdistrict	Bawang Merah/Shallot		Cabai/Chili	
	2018	2019	2018	2019
(1)	(2)	(3)	(4)	(5)
Sangkub	-	-	9	10
Bintauna	-	-	26	20
Bolang Itang Timur	-	-	21	35
Bolang Itang Barat	-	-	16	5
Kaidipang	-	-	25	4
Pinogaluman	-	-	5	7
Bolaang Mongondow Utara	-	-	102	81

Lanjutan Tabel/*Continued Table* 5.1.1

Kecamatan Subdistrict	Kentang/Potato		Kubis/Cabbage	
	2018	2019	2018	2019
(1)	(6)	(7)	(8)	(9)
Sangkub	-	-	-	-
Bintauna	-	-	-	-
Bolang Itang Timur	-	-	-	-
Bolang Itang Barat	-	-	-	-
Kaidipang	-	-	-	-
Pinogaluman	-	-	-	-
Bolaang Mongondow Utara	-	-	-	-

Lanjutan Tabel/*Continued Table* 5.1.1

Kecamatan Subdistrict	Petsai Chinese Cabbage		Tomat/Tomato		Bawang Putih/Garlic	
	2018	2019	2018	2019	2018	2019
(1)	(10)	(11)	(12)	(13)	(14)	(15)
Sangkub	-	-	3	2	-	-
Bintauna	-	-	14	10	-	-
Bolang Itang Timur	-	-	1	-	-	-
Bolang Itang Barat	-	-	2	6	-	-
Kaidipang	-	-	7	1	-	-
Pinogaluman	-	-	4	5	-	-
Bolaang Mongondow Utara	-	-	31	24	-	-

Catatan/Note: ...

Sumber/Source: BPS, Statistik Pertanian Hortikultura SPH-SBS/BPS-Statistics Indonesia, Agricultural Statistic for Horticulture SPH-SBS

Tabel
Table 5.1.2

Produksi Tanaman Sayuran Menurut Kecamatan dan Jenis Tanaman di Kabupaten Bolaang Mongondow Utara (ton), 2018 dan 2019
Production of Vegetables by Subdistrict and Kind of Plant in Bolaang Mongondow Utara Regency (ton), 2018 dan 2019

Kecamatan Subdistrict	Bawang Merah/Shallot		Cabai/Chili	
	2018	2019	2018	2019
(1)	(2)	(3)	(4)	(5)
Sangkub	-	-	26	87
Bintauna	-	-	153	197
Bolang Itang Timur	-	-	84	827
Bolang Itang Barat	-	-	86	40
Kaidipang	-	-	116	9
Pinogaluman	-	-	247	109
Bolaang Mongondow Utara	-	-	712	1 269

Lanjutan Tabel/Continued Table 5.1.2

Kecamatan Subdistrict	Kentang/Potato		Kubis/Cabbage	
	2018	2019	2018	2019
(1)	(6)	(7)	(8)	(9)
Sangkub	-	-	-	-
Bintauna	-	-	-	-
Bolang Itang Timur	-	-	-	-
Bolang Itang Barat	-	-	-	-
Kaidipang	-	-	-	-
Pinogaluman	-	-	-	-
Bolaang Mongondow Utara	-	-	-	-

Lanjutan Tabel/*Continued Table* 5.1.2

Kecamatan Subdistrict	Petsai Chinese Cabbage		Tomat/Tomato		Bawang Putih/Garlic	
	2018	2019	2018	2019	2018	2019
(1)	(10)	(11)	(12)	(13)	(14)	(15)
Sangkub	-	-	6	9	-	-
Bintauna	-	-	82	97	-	-
Bolang Itang Timur	-	-	2	-	-	-
Bolang Itang Barat	-	-	5	13	-	-
Kaidipang	-	-	16	2	-	-
Pinogaluman	-	-	121	631	-	-
Bolaang Mongondow Utara	-	-	31	752	-	-

Catatan/Note: ...

Sumber/Source: BPS, Statistik Pertanian Hortikultura SPH-SBS/BPS-Statistics Indonesia, Agricultural Statistic for Horticulture SPH-SBS

Tabel
Table 5.1.3

**Luas Panen Tanaman Sayuran dan Buah-buahan
Semusim Menurut Jenis Tanaman di Kabupaten Bolaang
Mongondow Utara (ha), 2016–2019**
*Harvested Area of Seasonal Vegetables and Fruits by Kind of
Plant in Bolaang Mongondow Utara Regency (ha), 2016–
2019*

Jenis Tanaman <i>Kind of Plants</i>	2016	2017	2018	2019
(1)	(2)	(3)	(4)	(5)
Bayam	16	7	3	1
Cabai	94	139	102	81
Kacang Panjang	30	16	22	14
Kangkung	27	21	25	10
Ketimun	14	10	16	8
Labu Siam	7	3	5	1
Melon	1	0	1	0
Semangka	20	8	16	11
Terung	19	33	35	12
Tomat	24	27	31	24

Catatan/Note: ...

Sumber/Source: BPS, Statistik Pertanian Hortikultura SPH-SBS/BPS-Statistics Indonesia, Agricultural Statistic for Horticulture SPH-SBS

Tabel
Table 5.1.4

Produksi Tanaman Sayuran dan Buah-buahan Semusim Menurut Jenis Tanaman di Kabupaten Bolaang Mongondow Utara (ton), 2016–2019
Production of Seasonal Vegetables and Fruits by Kind of Plant in Bolaang Mongondow Utara Regency (ha), 2016–2019

Jenis Tanaman <i>Kind of Plants</i>	2016	2017	2018	2019
(1)	(2)	(3)	(4)	(5)
Bayam	6,3	2,6	0,6	1,4
Cabai	94,5	57,2	71,2	126,9
Kacang Panjang	13,1	4,8	39,2	28,9
Kangkung	13,9	6,7	43,0	31,3
Ketimun	9,4	2,5	20,3	21,6
Labu Siam	5,9	1,6	1,6	1,3
Melon	1,2	0,0	1,0	0,0
Semangka	12,7	1,4	9,4	8,1
Terung	13,5	8,0	26,7	62,9
Tomat	16,4	6,7	23,2	75,2

Catatan/Note: ...

Sumber/Source: BPS, Statistik Pertanian Hortikultura SPH-SBS/BPS-Statistics Indonesia, Agricultural Statistic for Horticulture SPH-SBS

Tabel
Table 5.1.5

Luas Panen Tanaman Biofarmaka Menurut Kecamatan dan Jenis Tanaman di Kabupaten Bolaang Mongondow Utara (m²), 2018 dan 2019
Harvested Area of Medicinal Plants by Subdistrict and Kind of Plant in Bolaang Mongondow Utara Regency (m²), 2018 and 2019

Kecamatan Subdistrict	Jahe/Ginger		Laos/Lengkuas/Galanga	
	2018	2019	2018	2019
(1)	(2)	(3)	(4)	(5)
Sangkub	0	1	0	1
Bintauna	0	21	0	16
Bilang Itang Timur	175	80	100	140
Bolang Itang Barat	1 500	300	100	890
Kaidipang	9	5	20	8
Pinogaluman	0	12	0	9
Bolaang Mongondow Utara	1 684	419	220	1 064

Lanjutan Tabel/*Continued Table* 5.1.5

Kecamatan Subdistrict	Kencur/ <i>East Indian Galangal</i>		Kunyit/ <i>Turmeric</i>	
	2018	2019	2018	2019
(1)	(6)	(7)	(8)	(9)
Sangkub	-	0	0	1
Bintauna	-	6	0	8
Bilang Itang Timur	-	0	30	0
Bolang Itang Barat	-	0	300	1 187
Kaidipang	-	0	11	2
Pinogaluman	-	0	0	10
Bolaang Mongondow Utara	-	6	341	1 208

Catatan/*Note*: ...Sumber/*Source*: BPS, Statistik Pertanian Hortikultura SPH-TBF/*BPS-Statistics Indonesia, Agricultural Statistic for Horticulture SPH-TBF*

Tabel
Table 5.1.6

Produksi Tanaman Biofarmaka Menurut Kecamatan dan Jenis Tanaman di Kabupaten Bolaang Mongondow Utara (kg), 2018 and 2019
Production of Medicinal Plants by Subdistrict and Kind of Plant in Bolaang Mongondow Utara Regency (kg), 2018 and 2019

Kecamatan Subdistrict	Jahe/Ginger		Laos/Lengkuas/Galanga	
	2018	2019	2018	2019
(1)	(2)	(3)	(4)	(5)
Sangkub	0	5	0	5
Bintauna	0	136	0	101
Bilang Itang Timur	71	61	160	332
Bolang Itang Barat	3 000	326	200	903
Kaidipang	13	23	24	25
Pinogaluman	0	39	0	29
Bolaang Mongondow Utara	3 084	590	384	1 395

Lanjutan Tabel/*Continued Table* 5.1.6

Kecamatan Subdistrict	Kencur/ <i>East Indian Galangal</i>		Kunyit/ <i>Turmeric</i>	
	2018	2019	2018	2019
(1)	(6)	(7)	(8)	(9)
Sangkub	-	0	0	5
Bintauna	-	41	0	58
Bilang Itang Timur	-	0	43	0
Bolang Itang Barat	-	0	600	998
Kaidipang	-	0	12	20
Pinogaluman	-	0	0	29
Bolaang Mongondow Utara	-	41	655	1 110

Catatan/*Note*: ...Sumber/*Source*: BPS, Statistik Pertanian Hortikultura SPH-TBF/*BPS-Statistics Indonesia, Agricultural Statistic for Horticulture SPH-TBF*

Tabel 5.1.7 **Luas Panen Tanaman Biofarmaka Menurut Jenis Tanaman di Kabupaten Bolaang Mongondow Utara (m²), 2016–2019**
Harvested Area of Medicinal Plants by Kind of Plant in Bolaang Mongondow Utara Regency (m²), 2016–2019

Jenis Tanaman Kind of Plants	2016	2017	2018	2019
(1)	(2)	(3)	(4)	(5)
Jahe	22	10 500	1 684	419
Keji Beling	0	0	13	14
Kencur	4	1 500	0	6
Kunyit	30	2 000	341	1 208
Laos/Lengkuas	4 026	3 000	220	1 064
Lidah Buaya	0	0	0	7
Mahkota Dewa				
Sambiloto	0	0	6	8
Temulawak	6	400	7	2

Catatan/Note: ...

Sumber/Source: BPS, Statistik Pertanian Hortikultura SPH-TBF/BPS-Statistics Indonesia, Agricultural Statistic for Horticulture SPH-TBF

Tabel 5.1.8 **Produksi Tanaman Biofarmaka Menurut Jenis Tanaman di Kabupaten Bolaang Mongondow Utara (kg), 2016–2019**
Table 5.1.8 **Production of Medicinal Plants by Kind of Plant in Bolaang Mongondow Utara Regency (kg), 2016–2019**

Jenis Tanaman Kind of Plants	2016	2017	2018	2019
(1)	(2)	(3)	(4)	(5)
Jahe	20	21 000	3 084	590
Keji Beling	0	0	17	73
Kencur	4	3 000	0	41
Kunyit	28	4 000	655	1 110
Laos/Lengkuas	8 046	6 000	384	1 395
Lidah Buaya	0	0	0	42
Mahkota Dewa	0	1 416	240	270
Sambiloto	0	0	7	59
Temulawak	6	800	9	22

Catatan/Note: ...

Sumber/Source: BPS, Statistik Pertanian Hortikultura SPH-TBF/BPS-Statistics Indonesia, Agricultural Statistic for Horticulture SPH-TBF

Tabel 5.1.9 **Luas Panen Tanaman Hias Menurut Kecamatan dan Jenis Tanaman di Kabupaten Bolaang Mongondow Utara (m²), 2018 and 2019**
Harvested Area of Ornamental Plants by Subdistrict and Kind of Plant in Bolaang Mongondow Utara Regency (m²), 2018 and 2019

Kecamatan Subdistrict	Anggrek/ <i>Orchid</i>		Krisan/ <i>Chrysantemum</i>	
	2018	2019	2018	2019
(1)	(2)	(3)	(4)	(5)
Sangkub	-	0	-	-
Bintauna	-	0	-	-
Bilang Itang Timur	-	0	-	-
Bolang Itang Barat	-	63	-	-
Kaidipang	-	0	-	-
Pinogaluman	-	0	-	-
Bolaang Mongondow Utara	-	63	-	-

Lanjutan Tabel/*Continued Table* 5.1.9

Kecamatan <i>Subdistrict</i>	Mawar/Rose		Sedap Malam/Tuberose	
	2018	2019	2018	2019
(1)	(6)	(7)	(8)	(9)
Sangkub	-	0	-	0
Bintauna	-	0	-	0
Bilang Itang Timur	-	0	-	0
Bolang Itang Barat	-	1	-	1
Kaidipang	-	0	-	0
Pinogaluman	-	0	-	0
Bolaang Mongondow Utara	-	1	-	1

Catatan/*Note*: ...

Sumber/*Source*: BPS, Statistik Pertanian Hortikultura SPH-TH/*BPS-Statistics Indonesia, Agricultural Statistik for Horticulture SPH-TH*

Tabel
Table 5.1.10

Produksi Tanaman Hias Menurut Kecamatan dan Jenis Tanaman di Kabupaten Bolaang Mongondow Utara (tangkai), 2018 and 2019
Production of Ornamental Plants by Subdistrict and Kind of Plant in Bolaang Mongondow Utara Regency (stalks), 2018 and 2019

Kecamatan Subdistrict (1)	Anggrek/ <i>Orchid</i>		Krisan/ <i>Chrysantemum</i>	
	2018 (2)	2019 (3)	2018 (4)	2019 (5)
Sangkub	-	0	-	-
Bintauna	-	0	-	-
Bilang Itang Timur	-	0	-	-
Bolang Itang Barat	-	567	-	-
Kaidipang	-	0	-	-
Pinogaluman	-	0	-	-
Bolaang Mongondow Utara	-	567	-	-

Lanjutan Tabel/*Continued Table* 5.1.10

Kecamatan Subdistrict	Mawar/Rose		Sedap Malam/Tuberose	
	2018	2019	2018	2019
(1)	(6)	(7)	(8)	(9)
Sangkub	-	0	-	0
Bintauna	-	0	-	0
Bilang Itang Timur	-	0	-	0
Bolang Itang Barat	-	9	-	9
Kaidipang	-	0	-	0
Pinogaluman	-	0	-	0
Bolaang Mongondow Utara	-	9	-	9

Catatan/Note: ...

Sumber/Source: BPS, Statistik Pertanian Hortikultura SPH-TH/BPS-Statistics Indonesia, *Agricultural Statistik for Horticulture SPH-TH*

Tabel 5.1.11 **Luas Panen Tanaman Hias Menurut Jenis Tanaman di Kabupaten Bolaang Mongondow Utara (m²), 2016–2019**
Table 5.1.11 **Harvested Area of Ornamental Plants by Kind of Plant in Bolaang Mongondow Utara Regency (m²), 2016–2019**

Jenis Tanaman Kind of Plants	2016	2017	2018	2019
(1)	(2)	(3)	(4)	(5)
Anggrek	0	52	756	63
Mawar	0	0	0	1
Sedap Malam	0	0	0	1

Catatan/Note: ...

Sumber/Source: BPS, Statistik Pertanian Hortikultura SPH-TH/BPS-Statistics Indonesia, Agricultural Statistik for Horticulture SPH-TH

Tabel
Table 5.1.12

Produksi Tanaman Hias Menurut Jenis Tanaman di Kabupaten Bolaang Mongondow Utara (tangkai), 2016–2019
Production of Ornamental Plants by Kind of Plant in Bolaang Mongondow Utara Regency (stalks), 2016–2019

Jenis Tanaman Kind of Plants	2016	2017	2018	2019
(1)	(2)	(3)	(4)	(5)
Anggrek	0	52	1 400	567
Mawar	0	0	0	9
Sedap Malam	0	0	0	9

Catatan/Note: ...

Sumber/Source: BPS, Statistik Pertanian Hortikultura SPH-TH/BPS-Statistics Indonesia, Agricultural Statistik for Horticulture SPH-TH

Tabel 5.1.13 **Produksi Buah-buahan Menurut Kecamatan dan Jenis Tanaman Kabupaten Bolaang Mongondow Utara (ton), 2018 and 2019**
Production of Fruits by Subdistrict and Kind of Plant in Bolaang Mongondow Utara Regency(ton), 2018 and 2019

Kecamatan Subdistrict	Mangga/Mango		Durian/Durian	
	2018	2019	2018	2019
(1)	(2)	(3)	(4)	(5)
Sangkub	0,0	2,7	0,0	0,2
Bintauna	257,7	113,7	35,2	16,7
Bilang Itang Timur	3,0	4,9	0,0	6,7
Bolang Itang Barat	0,0	0,0	0,0	0,0
Kaidipang	13,2	10,8	1,8	5,5
Pinogaluman	13,9	30,5	6,0	11,2
Bolaang Mongondow Utara	287,8	162,6	43,0	40,3

Lanjutan Tabel/*Continued Table* 5.1.13

Kecamatan Subdistrict	Jeruk/Orange		Pisang/Banana	
	2018	2019	2018	2019
(1)	(6)	(7)	(8)	(9)
Sangkub	0	1,2	0,0	2,2
Bintauna	28,7	4,4	374,0	287,7
Bilang Itang Timur	7,7	9,7	75,0	18,7
Bolang Itang Barat	0	0	0	10,0
Kaidipang	0	8,4	4,8	7,2
Pinogaluman	0	0	11,2	40,8
Bolaang Mongondow Utara	36,4	23,7	465,0	366,6

Lanjutan Tabel/*Continued Table* 5.1.13

Kecamatan Subdistrict	Pepaya/Papaya		Salak/Salacca	
	2018	2019	2018	2019
(1)	(10)	(11)	(12)	(13)
Sangkub	0,0	1,5	0,0	0,0
Bintauna	28,6	16,3	0,3	0,9
Bilang Itang Timur	79,0	15,6	0,3	1,2
Bolang Itang Barat	0,0	1,5	0,0	0,0
Kaidipang	22,5	14,8	0,0	0,0
Pinogaluman	2,6	3,7	0,0	0,0
Bolaang Mongondow Utara	132,7	53,4	0,6	2,1

Catatan/Note: ...

Sumber/Source: BPS, Statistik Pertanian Hortikultura SPH-BST/BPS-Statistics Indonesia, Agricultural Statistic for Horticulture SPH-BST

Tabel
Table 5.1.14**Produksi Buah–Buahan dan Sayuran Tahunan Menurut Jenis Tanaman (ton) Kabupaten Bolaang Mongondow Utara, 2016–2019**
Production of Annual Fruits and Vegetables by Kind of Plant in Bolaang Mongondow Utara Regency (ton), 2016–2019

Jenis Tanaman Kind of Plants	2016	2017	2018	2019
(1)	(2)	(3)	(4)	(5)
Alpukat	3,4	0	7,2	5,4
Belimbing	4,0	0,5	23,5	28,3
Duku/Langsar/Kokosan	34,1	0	152,2	84,9
Durian	20,5	0	43,0	40,3
Jambu Air	1,5	0,2	12,3	9,2
Jambu Biji	2,8	0,5	9,6	9,8
Jeruk	10,7	0	36,4	23,7
Mangga	69,8	4,0	287,8	162,6
Manggis	9,3	0	20,1	11,0
Markisa/Konyal	0,1	0	2,0	2,5
Nangka/Cempedak	5,3	1,0	55,5	29,5
Nanas	3,8	0,5	5,2	9,8
Pepaya	14,4	2,5	132,7	53,4
Pisang	0,5	2,0	465,0	366,6
Rambutan	87,9	0,1	69,1	40,5
Salak	12,7	0	0,6	2,1
Sawo	0,8	0	0,1	0,3
Sirsak	1,9	0	2,3	4,7
Sukun	0,3	0	3,2	0,9

Catatan/Note: ...

Sumber/Source: BPS, Statistik Pertanian Hortikultura SPH-BST/BPS-Statistics Indonesia, Agricultural Statistic for Horticulture SPH-BST

**5.2 PERKEBUNAN
ESTATE CROPS**

Tabel 5.2.1 Luas Areal Tanaman Perkebunan Menurut Kecamatan dan Jenis Tanaman di Kabupaten Bolaang Mongondow Utara (ha), 2018 dan 2019
Planted Area of Estate Crops by Subdistrict and Type of Crops in Bolaang Mongondow Utara Regency (ha), 2018 dan 2019

Kecamatan Subdistrict	Kelapa Sawit/Oil Palm		Kelapa/Coconut	
	2018	2019	2018	2019
(1)	(2)	(3)	(4)	(5)
Sangkub	-	-	1 078,60	1 078,60
Bintauna	-	-	2 240,70	2 240,70
Bilang Itang Timur	-	-	3 481,67	3 481,67
Bolang Itang Barat	-	-	3 614,62	3 614,62
Kaidipang	-	-	3 001,01	2 980,75
Pinogaluman	-	-	2 163,43	2 146,35
Bolaang Mongondow Utara	-	-	15 580,03	15 542,69

Lanjutan Tabel/*Continued Table* 5.2.1

Kecamatan Subdistrict	Karet/Rubber		Kopi/Coffee	
	2018	2019	2018	2019
(1)	(6)	(7)	(8)	(9)
Sangkub	-	-	23,00	23,00
Bintauna	-	-	22,00	22,00
Bilang Itang Timur	-	-	16,40	16,40
Bolang Itang Barat	-	-	9,25	9,25
Kaidipang	-	-	4,62	4,62
Pinogaluman	-	-	14,47	14,47
Bolaang Mongondow Utara	-	-	89.74	89.74

Lanjutan Tabel/Continued Table 5.2.1

Kecamatan Subdistrict	Kakao/Cocoa		Tebu/Sugar cane	
	2018	2019	2018	2019
(1)	(10)	(11)	(12)	(13)
Sangkub	372,00	372,00	-	-
Bintauna	626,15	626,15	-	-
Bilang Itang Timur	1 598,50	1 603,50	-	-
Bolang Itang Barat	616,50	616,50	-	-
Kaidipang	973,14	987,05	-	-
Pinogaluman	1 035,50	1 035,50	-	-
Bolaang Mongondow Utara	5 221,79	5 240,70	-	-

Lanjutan Tabel/*Continued Table 5.2.1*

Kecamatan Subdistrict	Teh/ <i>Tea</i>		Tembakau/ <i>Tobacco</i>	
	2018	2019	2018	2019
(1)	(14)	(15)	(16)	(17)
Sangkub	-	-	-	-
Bintauna	-	-	-	-
Bilang Itang Timur	-	-	-	-
Bolang Itang Barat	-	-	-	-
Kaidipang	-	-	-	-
Pinogaluman	-	-	-	-
Bolaang Mongondow Utara	-	-	-	-

Catatan/*Note*: ...Sumber/*Source*: BPS, Statistik Pertanian Hortikultura SPH-BST/*BPS-Statistics Indonesia, Agricultural Statistic for Horticulture SPH-BST*

Tabel
Table 5.2.2

**Produksi Perkebunan Menurut Kecamatan dan Jenis
Tanaman di Kabupaten Bolaang Mongondow Utara (ton),
2018 dan 2019**
*Production of Estate by Subdistrict and Type of Crops
in Bolaang Mongondow Utara Regency (ton), 2018 and
2019*

Kecamatan Subdistrict	Kelapa Sawit/Oil Palm		Kelapa/Coconut	
	2018	2019	2018	2019
(1)	(2)	(3)	(4)	(5)
Sangkub	-	-	1 064,60	851,69
Bintauna	-	-	2 191,46	1 826,22
Bilang Itang Timur	-	-	3 786,81	3 204,22
Bolang Itang Barat	-	-	3 848,05	3 026,71
Kaidipang	-	-	2 846,69	2 440,01
Pinogaluman	-	-	1 811,21	1 552,48
Bolaang Mongondow Utara	-	-	15 548,83	12 901,33

Lanjutan Tabel/*Continued Table* 5.2.2

Kecamatan Subdistrict	Karet/Rubber		Kopi/Coffee	
	2018	2019	2018	2019
(1)	(6)	(7)	(8)	(9)
Sangkub	-	-	0,40	0,30
Bintauna	-	-	0,36	0,28
Bilang Itang Timur	-	-	0,54	0,42
Bolang Itang Barat	-	-	0,47	0,31
Kaidipang	-	-	0,19	0,15
Pinogaluman	-	-	0,21	0,15
Bolaang Mongondow Utara	-	-	2,17	1,61

Lanjutan Tabel/*Continued Table 5.2.2*

Kecamatan <i>Subdistrict</i>	Kakao/ <i>Cocoa</i>		Tebu/ <i>Sugar cane</i>	
	2018	2019	2018	2019
(1)	(10)	(11)	(12)	(13)
Sangkub	58,23	44,79	-	-
Bintauna	94,83	72,24	-	-
Bilang Itang Timur	228,84	183,07	-	-
Bolang Itang Barat	49,27	35,19	-	-
Kaidipang	100,61	70,42	-	-
Pinogaluman	271,10	218,63	-	-
Bolaang Mongondow Utara	802,88	624,34	-	-

Lanjutan Tabel/*Continued Table* 5.2.2

Kecamatan <i>Subdistrict</i>	Teh/ <i>Tea</i>		Tembakau/ <i>Tobacco</i>	
	2018	2019	2018	2019
(1)	(14)	(15)	(16)	(17)
Sangkub	-	-	-	-
Bintauna	-	-	-	-
Bilang Itang Timur	-	-	-	-
Bolang Itang Barat	-	-	-	-
Kaidipang	-	-	-	-
Pinogaluman	-	-	-	-
Bolaang Mongondow Utara	-	-	-	-

Catatan/*Note*: ...Sumber/*Source*: BPS, Statistik Pertanian Hortikultura SPH-BST/*BPS-Statistics Indonesia, Agricultural Statistic for Horticulture SPH-BST*

06

INDUSTRI, PERTAMBANGAN, DAN ENERGI
INDUSTRY, MINING, AND ENERGY



Pada tahun 2019
Produksi Listrik PLN
Mencapai
32.487.258



IbuKota Kabupaten
(Kaidipang) Memiliki
Pelanggan Terbanyak

4.112 Orang



PENJELASAN TEKNIS

1. Sistem Tegangan distribusi yang digunakan di Indonesia adalah berkisar 3 KV, 6 KV, 7 KV, 9 KV, 11,5 KV, 20 KV dan 24 KV. Namun yang umum digunakan pada sistem tegangan distribusi PLN adalah 6 KV, 12 KV 20 KV dan 24 KV, dan sisanya adalah tegangan yang bersumber dari transformator yang khusus digunakan beberapa industri tertentu.
2. Distribusi tenaga listrik adalah tahap akhir dalam pengiriman tenaga listrik; ini merupakan proses membawa listrik dari sistem transmisi listrik menuju ke konsumen listrik. Gardu distribusi terhubung ke sistem transmisi dan menurunkan tegangan transmisinya dengan menggunakan trafo.
3. Pelanggan adalah individu atau kelompok, baik rumah tangga, perusahaan atau institusi nonprofit yang membeli air bersih dari perusahaan air bersih.

TECHNICAL NOTES

1. *The distribution voltage system used in Indonesia is around 3 KV, 6 KV, 7 KV, 9 KV, 11.5 KV, 20 KV and 24 KV. But what is commonly used in the PLN distribution voltage system is 6 KV, 12 KV 20 KV and 24 KV, and the rest is the voltage sourced from transformers specifically used by certain industries.*
2. *Electricity distribution is the final stage in sending electricity; this is the process of bringing electricity from the electricity transmission system to the electricity consumer. Distribution substations are connected to the transmission system and reduce the transmission voltage using a transformer.*
3. *Customers are individuals or groups, whether household, company or non-profit institutions that buy water supply from water supply establishment.*

<https://bolmutkab.bps.go.id>

ULASAN

Kebutuhan listrik di Kabupaten Bolaang Mongondow Utara sebagian besar dipenuhi oleh listrik PLN. Dari tahun 2016 hingga 2019, jumlah listrik terjual terus mengalami peningkatan. Tahun 2019, listrik terjual mencapai 279.185.531 KWh. Sementara untuk jumlah pelanggan listrik mencapai 19.866.

DESCRIPTION

Most of electric demand in Mongondow Bolaang Utara Regency was met by PLN. From 2016 to 2019, the sold electric increased continuously. In 2019, sold electric reached 279.185.531 KWh. Meanwhile the number of electricity costumers reached 19.866.

<https://bolmutkab.bps.go.id>

Gambar 6.1
Figures

Produksi, dan Distribusi Listrik PT. PLN (Persero) pada Cabang/Ranting PLN di Kabupaten Bolaang Mongondow Utara, 2019
Production, and Distribution of PT. PLN (Persero) at PLN Branch by Subdistrict in Bolaang Mongondow Utara Regency, 2019



Sumber/Source : Berdasarkan Peraturan Menteri Dalam Negeri No. 66 Tahun 2011 tanggal 28 Desember 2011
Based on Minister Of Home Affairs Regulation No 66/2011, December 28, 2011

<https://bolmutkab.bps.go.id>

Tabel
Table 6.1

Daya Terpasang, Produksi, dan Distribusi Listrik PT. PLN (Persero) pada Cabang/Ranting PLN di Kabupaten Bolaang Mongondow Utara, 2019
Installed Electricity Power, Production, and Distribution of PT. PLN (Persero) at PLN Branch by Subdistrict in Bolaang Mongondow Utara Regency, 2019

Tahun Year	Daya Terpasang Installed Electricity Power (KW)	Produksi Listrik Electricity Production (KWh)	Listrik Terjual Electricity Sold (KWh)	Dipakai Sendiri Own Used (KWh)	Susut/ Hilang Shrinkage/ Lost (KWh)
(1)	(2)	(3)	(4)	(5)	(6)
2016	13148500	16630299	16025430	9978	594891
2017	14567500	29160781	25831839	17496	3311445
2018	15922300	30899949	26237745	18540	4643664
2019	17831150	32487258	27918531	19492	4549234

Catatan/Note: ...

Sumber/Source: PLN Unit Lyanan Pelanggan Kabupaten Bolaang Mongondow Utara/ PLN of Bolaang Mongondow Utara Regency

Tabel
Table 6.2**Jumlah Pelanggan Listrik Menurut Kecamatan di
Kabupaten Bolaang Mongondow Utara, 2015–2019**
**Number of Electricity Customers by Subdistrict in Bolaang
Mongondow Utara Regency, 2015–2019**

Kecamatan Subdistrict	2015	2016	2017	2018	2019
(1)	(2)	(3)	(4)	(5)	(6)
Sangkub	...	2 024	2 155	2 285	2 437
Bintauna	...	3 172	3 378	3 581	3 802
Bolang Itang Timur	...	2 603	2 772	2 939	3 269
Bolang Itang Barat	...	2 664	2 837	3 008	3 374
Kaidipang	...	3 355	3 573	3 788	4 112
Pinogaluman	...	2 340	2 492	2 642	2 872
Bolaang Mongondow Utara	...	16 158	17207	18243	19866

Catatan/Note: ...

Sumber/Source: PLN Unit Lyanan Pelanggan Kabupaten Bolaang Mongondow Utara/ PLN of Bolaang Mongondow Utara Regency

<https://bolmutkab.bps.go.id>

07

PARIWISATA
TOURISM



Pada Tahun 2019
JUMLAH
RESTORAN
SEBANYAK **66**

<https://b...ab.go.id>



Sangkub

Merupakan kabupaten penyumbang restoran terbesar yaitu sebesar 26

Sangkub

Hampir Setiap tahun merupakan penyumbang restoran terbesar

PENJELASAN TEKNIS**TECHNICAL NOTES**

1. Wisatawan mancanegara (wisman) ialah setiap pengunjung yang mengunjungi suatu negara di luar tempat tinggalnya, didorong oleh satu atau beberapa keperluan tanpa bermaksud memperoleh penghasilan di tempat yang dikunjungi dan lamanya kunjungan tersebut tidak lebih dari satu tahun (12 bulan). Definisi ini mencakup 2 (dua) kategori wisatawan mancanegara, yaitu :
 - a. Wisatawan (turis) ialah setiap pengunjung seperti definisi di atas yang tinggal paling sedikit 24 jam, akan tetapi tidak lebih dari 1 (satu) tahun di tempat yang dikunjungi, dengan maksud antara lain: berlibur, rekreasi, olah raga, bisnis, menghadiri pertemuan, studi, dan kunjungan dengan alasan kesehatan.
 - b. Excursionist ialah setiap pengunjung seperti definisi di atas yang tinggal kurang dari 24 jam di tempat yang dikunjungi (termasuk "Cruise passengers"). Cruise Passengers ialah setiap pengunjung yang tiba di suatu negara di mana mereka tidak menginap di akomodasi yang tersedia di negara tersebut, misalnya dengan kapal laut.
 2. Rata-rata lama tinggal adalah rata-rata waktu tinggal wisatawan mancanegara di Indonesia untuk
1. *An International Visitor is any person visiting a country other than his usual place of residence for any reason other than for earning income in the country visited, and the length of stay is no more than one year (12 months). This definition covers two categories of foreign visitors, namely:*
 - a. *"Tourist" is any visitor staying for at least 24 hours, but no more than one year, in the country visited, with the intention of visiting, and for any of these purposes: Pleasure, recreation and sports, Business, visiting friends and relatives, missions, attending meetings, conferences, visit for health reasons and study.*
 - b. *"Excursionist" is any visitor staying less than 24 hours in the country visited including, "Cruise Passengers", i.e. visitors arriving in a country without staying in any accommodation available in the visited country.*
 2. *Average length of stay is the average stay duration of foreign visitor in Indonesia for one trip.*

satu kali kunjungan.

3. Usaha penyediaan akomodasi adalah usaha yang menyediakan pelayanan penginapan yang dapat dilengkapi dengan pelayanan pariwisata lainnya. Usaha penyediaan akomodasi dapat berupa hotel, vila, pondok wisata, bumi perkemahan, persinggahan karavan, dan akomodasi lainnya yang digunakan untuk tujuan pariwisata.
 4. Hotel adalah penyediaan akomodasi secara harian berupa kamar-kamar di dalam satu bangunan yang dapat dilengkapi dengan jasa pelayanan makan dan minum, kegiatan hiburan dan atau fasilitas lainnya. Hotel terdiri dari hotel berbintang dan hotel non- bintang.
 5. Hotel bintang adalah usaha penyediaan jasa pelayanan penginapan, makan minum serta jasa lainnya bagi umum dengan menggunakan sebagian atau seluruh bangunan. Usaha ini dikelola secara komersial serta memenuhi ketentuan persyaratan sebagai hotel bintang (termasuk berlian) yang ditetapkan dalam surat keputusan instansi yang membinanya. Misalnya hotel bintang lima, hotel bintang empat dan seterusnya.
3. *The business of providing accommodation is a business that provides specialty services that can be equipped with other tourism services. It includes hotel, villa, cottage, camping, caravan stop, and other accommodation that are used for tourism purposes.*
 4. *Hotel is a daily supply of accommodation rooms within a building which can be equipped with eating and drinking services, entertainment activities and/or other facilities. Hotel consists of a classified hotel and a non-classified hotel.*
 5. *A star hotel is the business of providing an accommodation, eating and drinking as well as other services for the public by using a building or a part of a building. It is managed commercially and meets specified requirements as a star hotel (including diamonds) set forth in the decree of fostering agency. For example, five star hotel, four star hotel, and so on.*

6. Tingkat penghunian kamar hotel adalah persentase banyaknya malam kamar yang dihuni terhadap banyaknya malam kamar yang tersedia.
 7. Rata-rata lamanya tamu menginap adalah banyaknya malam tempat tidur yang terpakai (malam tamu) dengan banyaknya tamu yang menginap di hotel atau akomodasi lainnya.
6. *Room occupancy rate is the number of room-nights occupied divided by the number of room-nights available, multiplied by 100 percent.*
 7. *Average length of stay is the number of bed-nights used (guest night) divided by the number of guests coming to spend the night at the accommodation.*

<https://bolmutkab.bps.go.id>

ULASAN

Peningkatan terjadi pada jumlah restoran/ rumah makan dibandingkan tahun sebelumnya, yaitu di kecamatan Sangkub, Kaidipang, dan Pinogaluman.

DESCRIPTION

The increase occurred in the number of restaurants / restaurants compared to the previous year, namely in the districts of Sangkub, Kaidipang, and Pinogaluman.

<https://bolmutkab.bps.go.id>

Gambar 7.1
Figures

Jumlah Rumah Makan/Restoran Menurut Kecamatan di Kabupaten Bolaang Mongondow Utara, 2019
Number of Restaurants by Subdistrict in Bolaang Mongondow Utara Regency, 2019



Sumber/Source : Dinas Pariwisata Kabupaten Bolaang Mongondow Utara
Tourisme Service of Bolaang Mongondow Utara Regency

Tabel
Table 7.1**Jumlah Rumah Makan/Restoran Menurut Kecamatan di
Kabupaten Bolaang Mongondow Utara, 2016–2019**
**Number of Restaurants by Subdistrict in Bolaang
Mongondow Utara Regency, 2016–2019**

Kecamatan Subdistrict	2016	2017	2018	2019
(1)	(2)	(3)	(4)	(5)
Sangkub	26	26	27	26
Bintauna	6	3	3	3
Bolang Itang Timur	5	3	3	3
Bolang Itang Barat	2	10	9	9
Kaidipang	8	33	11	14
Pinogaluman	9	21	9	11
Bolaang Mongondow Utara	55	96	62	66

Catatan/Note: ...

Sumber/Source: Dinas Pariwisata Kabupaten Bolaang Mongondow Utara
Tourisme Service of Bolaang Mongondow Utara Regency

08

TRANSPORTASI DAN KOMUNIKASI
TRANSPORTATION AND COMMUNICATION



PENJELASAN TEKNIS

1. Kendaraan bermotor adalah setiap kendaraan yang digerakkan oleh peralatan teknik yang ada pada kendaraan tersebut, biasanya digunakan untuk angkutan orang atau barang di atas jalan raya selain kendaraan yang berjalan di atas rel. Kendaraan bermotor yang dicatat adalah semua jenis kendaraan kecuali kendaraan bermotor TNI/Polri dan Korps Diplomatik.
2. Mobil penumpang adalah setiap kendaraan bermotor yang dilengkapi dengan tempat duduk untuk sebanyak-banyaknya delapan orang, tidak termasuk tempat duduk untuk pengemudi, baik dilengkapi atau tidak dilengkapi bagasi.
3. Mobil bis adalah setiap kendaraan bermotor yang dilengkapi dengan tempat duduk untuk lebih dari delapan orang, tidak termasuk tempat duduk untuk pengemudi, baik dilengkapi atau tidak dilengkapi bagasi.
4. Mobil truk adalah setiap kendaraan bermotor yang digunakan untuk angkutan barang, selain mobil penumpang, mobil bis dan kendaraan bermotor roda dua.
5. Kantor Pos adalah tempat

TECHNICAL NOTES

1. *Motor vehicles are any kind of vehicles motorized by machine set up in those vehicles, they are usually used for transporting peoples or goods on roads except vehicles moving along a railway line. The data cover all kinds of motor vehicles except those belong to Indonesia Army Force Indonesian State Police and Diplomatic Corps.*
2. *Passenger cars are any motor vehicles with no more than eight seats, excluding seat for driver, it can be with or without hoot.*
3. *Buses are large passenger cars having seats for more than eight passengers, excluding seat for driver, it can be with or without hoot.*
4. *Trucks are any motor vehicles used to transport goods excluding passenger cars, buses, and motorcycles.*
5. *Post Office is a service provider*

pemberi pelayanan komunikasi tertulis dan atau surat elektronik, layanan paket, layanan logistik, layanan transaksi keuangan, dan layanan keagenan pos untuk kepentingan umum. Rumah pos berfungsi sama seperti kantor pos dan kantor pos pembantu, bedanya rumah pos biasanya terletak di daerah terpencil.

facility of written communication and or electronic mail, parcel service, logistics services, financial transaction services, and postal services to the public. Postal house has the same function as the post office and subsidiary of post office, the difference is that postal house is usually located in remote areas.

6. Telekomunikasi adalah setiap pemancaran, pengiriman dan atau penerimaan dari setiap informasi dalam bentuk tanda-tanda, isyarat, tulisan, gambar, suara dan bunyi melalui sistem kawat, optik, radio atau sistem elektromagnetik lainnya.
 7. Jaringan telekomunikasi adalah rangkaian perangkat telekomunikasi dan kelengkapannya yang digunakan dalam bertelekomunikasi.
6. *Telecommunication includes every transmitting, delivering and or receiving from every information of marking, signal, article, picture, sound and voice through strand of wire system, optic, radio or other electromagnetic system.*
 7. *Telecommunication network is peripheral network of telecommunication and its equipment used in the means of telecommunication.*

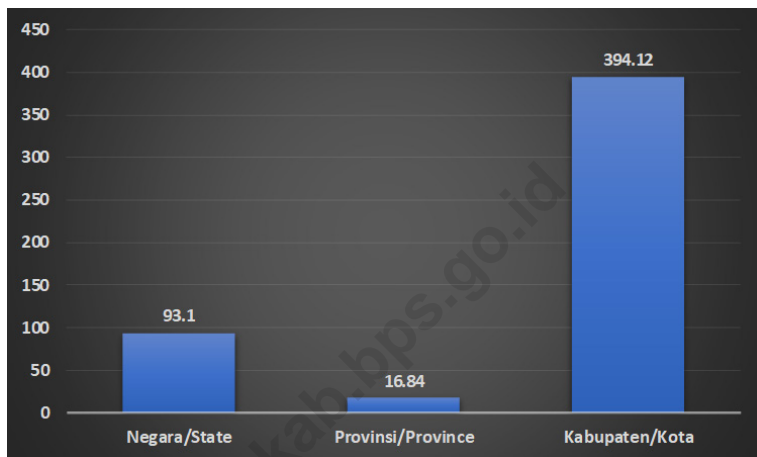
ULASAN

DESCRIPTION

<https://bolmutkab.bps.go.id>

Gambar 8.1
Figures

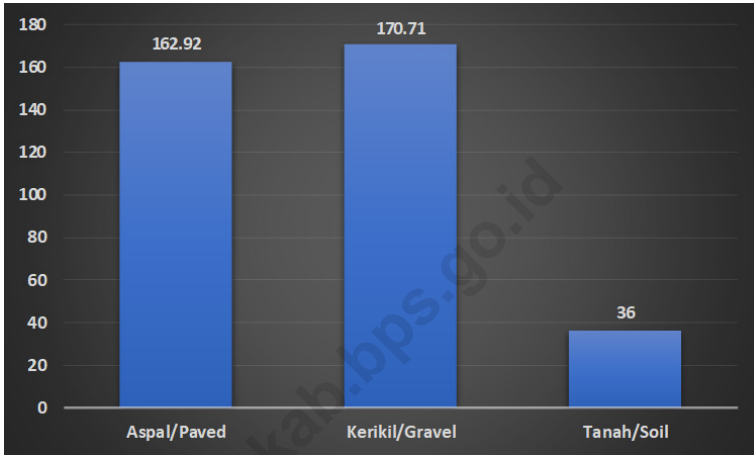
Panjang Jalan Menurut Tingkat Kewenangan Pemerintahan di Kabupaten Bolaang Mongondow Utara (km), 2019
Length of Roads by Level of Government Authority in Bolaang Mongondow Utara Regency (km), 2019



Sumber/Source : Dinas Pekerjaan Umum dan Penataan Ruang Kabupaten Bolaang Mongondow Utara
General Work Services of Bolaang Mongondow Utara Regency

Gambar 8.2
Figures

Panjang Jalan Menurut Jenis Permukaan Jalan di Kabupaten Bolaang Mongondow Utara (km), 2019
Length of Roads by Type of Road Surface in Bolaang Mongondow Utara Regency (km), 2019



Sumber/Source : Dinas Pekerjaan Umum dan Penataan Ruang Kabupaten Bolaang Mongondow Utara
General Work Services of Bolaang Mongondow Utara Regency

8.1 TRANSPORTASI TRANSPORTATION

Tabel 8.1.1 **Panjang Jalan Menurut Tingkat Kewenangan Pemerintahan di Kabupaten Bolaang Mongondow Utara (km), 2017–2019**
Table **Length of Roads by Level of Government Authority in Bolaang Mongondow Utara Regency (km), 2017–2019**

Tingkat Kewenangan Pemerintahan <i>Level of Government Authority</i>	2017	2018	2019
(1)	(2)	(3)	(4)
Negara/ <i>State</i>	93,10	93,10	93,10
Provinsi/ <i>Province</i>	16,84	16,84	16,84
Kabupaten/Kota <i>Regency/Municipality</i>	394,59	394,12	394,12
Jumlah/Total	504,53	504,06	504,06

Catatan/*Note*: ...

Sumber/*Source*: Dinas Pekerjaan Umum dan Penataan Ruang Kabupaten Bolaang Mongondow Utara
General Work Services of Bolaang Mongondow Utara Regency

Tabel 8.1.2 Panjang Jalan Menurut Jenis Permukaan Jalan di Kabupaten Bolaang Mongondow Utara (km), 2017–2019
Table *Length of Roads by Type of Road Surface in Bolaang Mongondow Utara Regency (km), 2017–2019*

Jenis Permukaan Jalan <i>Type of Road Surface</i>	2017	2018	2019
(1)	(2)	(3)	(4)
Aspal/Paved	188,24	235,60	162,92
Kerikil/Gravel	171,11	122,06	170,71
Tanah/Soil	34,76	24,22	36,00
Lainnya/Others
Jumlah/Total			

Catatan/Note: ...

Sumber/Source: Dinas Pekerjaan Umum dan Penataan Ruang Kabupaten Bolaang Mongondow Utara
 General Work Services of Bolaang Mongondow Utara Regency

Tabel 8.1.3 Panjang Jalan Menurut Kondisi Jalan di Kabupaten Bolaang Mongondow Utara (km), 2017–2019
Table Length of Roads by Condition of Roads in Bolaang Mongondow Utara Regency (km), 2017–2019

Kondisi Jalan Condition of Roads	2017	2018	2019
(1)	(2)	(3)	(4)
Baik/Good	176,12	192,06	173,32
Sedang/Moderate	13,91	13,91	13,91
Rusak/Damage	61,56	131,60	57,69
Rusak Berat/Severely Damage	142,54	128,72	138,80
Jumlah/Total			

Catatan/Note: ...

Sumber/Source: Dinas Pekerjaan Umum dan Penataan Ruang Kabupaten Bolaang Mongondow Utara
 General Work Services of Bolaang Mongondow Utara Regency

8.2 KOMUNIKASI COMMUNICATION

Tabel 8.2.1 Jumlah Kantor Pos Pembantu Menurut Kecamatan di Kabupaten Bolaang Mongondow Utara, 2016–2019
Number of Post Offices Subsidiaries by Subdistrict in Bolaang Mongondow Utara Regency, 2016–2019

Kecamatan <i>Subdistrict</i>	2016	2017	2018	2019
(1)	(2)	(3)	(4)	(5)
Sangkub	-	-	-	-
Bintauna	1	1	1	1
Bolang Itang Timur	-	-	-	-
Bolang Itang Barat	1	1	1	1
Kaidipang	1	1	1	1
Pinogaluman	-	-	-	-
Bolaang Mongondow Utara	3	3	3	3

Catatan/Note: ...

Sumber/Source: Kantor Pos Cabang Bolaang Mongondow Utara
Post Office of Bolaang Mongodow Utara

09

PERBANKAN, KOPERASI, DAN HARGA-HARGA *BANKING, COOPERATIVE, AND PRICES*



PENJELASAN TEKNIS

1. Koperasi adalah badan usaha yang beranggotakan orang seorang atau badan hukum koperasi dengan melandaskan kegiatannya berdasarkan prinsip koperasi sekaligus sebagai gerakan ekonomi rakyat yang berdasar atas asa kekeluargaan
2. Sisa hasil usaha koperasi merupakan pendapatan koperasi yang diperoleh dalam satu tahun buku dikurangi dengan biaya, penyusutan dan kewajiban lainnya termasuk pajak dalam tahun buku yang bersangkutan
3. Data statistik perbankan bersumber dari Bank Indonesia Perwakilan Sulawesi Utara, Bank Rakyat Indonesia Cabang Bitung, Bank Mandiri Cabang Bitung, Bank Negara Indonesia Cabang Bitung, Bank Sulut Cabang Bitung
4. Pegadaian adalah perseroan yang melakukan Usaha di Bidang Gadai dan Fidusia, baik Secara Konvensional maupun Syariah, dan Jasa Lainnya di Bidang Keuangan sesuai dengan Ketentuan Peraturan Perundang Undangan Terutama untuk Masyarakat Berpenghasilan Menengah ke Bawah, Usaha Mikro, Usaha Kecil, dan Usaha Menengah, serta Optimalisasi Pemanfaatan Sumber Daya

TECHNICAL NOTES

1. *Cooperative is an establishment that its members are people or establishments with legal status of cooperative and its activities based on people economic movement.*
2. *Net profit of cooperation is gross income in one year minus expense, depreciation, and other liabilities including taxes in current year.*
3. *Banking statistical data sourced from Bank Indonesia North Sulawesi Representative, Bank Rakyat Indonesia Bitung Branch, Bank Mandiri Bitung Branch, Bank Negara Indonesia Bitung Branch, Bank Sulut Bitung Branch.*
4. *Pawn Company refer to conduct pawn and fiduciary business activities, both conventional and sharia as well as other services in the financial sector in accordance with the applicable laws and regulations, mainly for middle-to-low income people, micro businesses, small and medium businesses, as well as to optimize the utilization of the Company resources by applying the principle of Limited Liability Company*

Perusahaan dengan Menerapkan Prinsip Perseroan Terbatas.

5. Usaha utama dan usaha lainnya pegadaian diantaranya adalah penyaluran pinjaman berdasarkan hukum gadai termasuk gadai efek; Penyaluran pinjaman berdasarkan jaminan fiducia; Pelayanan jasa titipan, pelayanan jasa taksiran, dan sertifikasi; Jasa transfer uang, jasa transaksi pembayaran, dan jasa administrasi pinjaman; dan optimalisasi pemanfaatan sumber daya Perseroan.
5. *Main bussines and other bussiness activities of pawn Company as follows: Loan granting under pawning law including securities pawning; Loan granting based on fiduciary guarantee; Safekeeping, appraisal and certification services; Remittance, payment transaction and loan administration services; and To optimize the utilisation of the Company's resources*

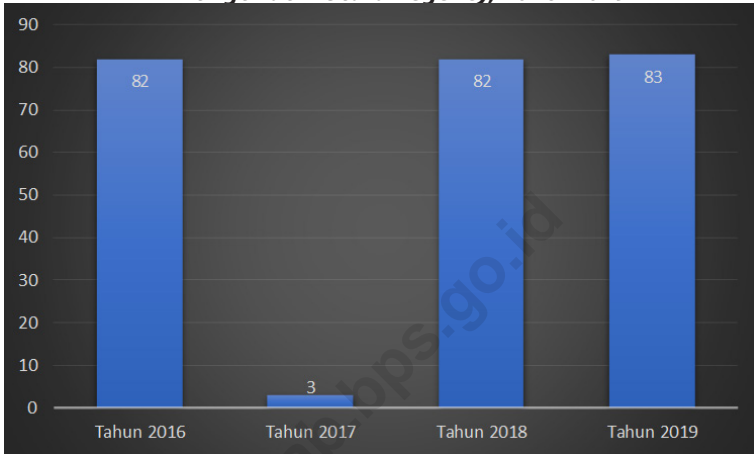
ULASAN

DESCRIPTION

<https://bolmutkab.bps.go.id>

Gambar 9.1
Figures

Jumlah Koperasi Aktif Menurut Kecamatan Kabupaten Bolaang Mongondow Utara, 2016–2019
Number of Active Cooperative by Subdistrict in Bolaang Mongondow Utara Regency, 2016–2019



Sumber/Source : Dinas Perindustrian Perdagangan Koperasi dan, Usaha Kecil dan Menengah Kabupaten Bolaang Mongondow Utara
Industry, Trading, Cooperation and Small and Medium Establishment Service of Bolaang Mongondow Utara Regency

<https://bolmutkab.bps.go.id>

Tabel
Table 9.1**Jumlah Koperasi Aktif Menurut Kecamatan Kabupaten Bolaang Mongondow Utara, 2016–2019**
Number of Active Cooperative by Subdistrict in Bolaang Mongondow Utara Regency, 2016–2019

Kecamatan Subdistrict	2016	2017	2018	2019
(1)	(2)	(3)	(4)	(5)
Bolaang Mongondow Utara	82	3	82	83

Catatan/Note: ...

Sumber/Source: Dinas Perindustrian Perdagangan Koperasi dan, Usaha Kecil dan Menengah Kabupaten Bolaang Mongondow Utara
Industry, Trading, Cooperation and Small and Medium Establishment Service of Bolaang Mongondow Utara Regency

Tabel
Table 9.2

Jumlah Koperasi Menurut Jenis Koperasi dan Kecamatan Kabupaten Bolaang Mongondow Utara, 2019
Number of Cooperative by Kind of Cooperative and Subdistrict in Bolaang Mongondow Utara Regency, 2019


Kecamatan Subdistrict	Jenis Koperasi/ Kind of Cooperative					Jumlah Total
	KUD	KPRI	KOPKAR	KOPPAS	Lainnya Other	
(1)	(2)	(3)	(4)	(5)	(6)	(7)
Sangkub
Bintauna
Bolang Itang Timur
Bolang Itang Barat
Kaidipang
Pinogaluman
Nama Kabupaten/Kota

Catatan/Note: ...

Sumber/Source: ...

10

PENGELUARAN PENDUDUK
POPULATION EXPENDITURE



PENJELASAN TEKNIS

TECHNICAL NOTES

- | | |
|--|---|
| <p>1. Rata-rata pengeluaran per kapita adalah biaya yang dikeluarkan untuk konsumsi semua anggota rumah tangga selama sebulan baik yang berasal dari pembelian, pemberian maupun produksi sendiri dibagi dengan banyaknya anggota rumah tangga dalam rumah tangga tersebut</p> | <p>1. <i>Per capita Average Expenditure is the cost spent for all household members consumption during the month, whether from purchasing, giving or own production, divided by the number of household members in the household.</i></p> |
| <p>2. Pengeluaran konsumsi terdiri dari pengeluaran konsumsi makanan dan non makanan</p> | <p>2. <i>Consumption expenditure consists of food and non-food consumption expenditure</i></p> |
| <p>3. Pengeluaran konsumsi makanan terdiri dari konsumsi bahan makanan/minuman dan makanan/minuman jadi</p> | <p>3. <i>Food consumption expenditure consists of consumption of food/ beverage and finished food / beverage</i></p> |
| <p>4. Pengeluaran untuk konsumsi makanan dihitung selama seminggu terakhir, sedangkan konsumsi bukan makanan dihitung sebulan dan setahun terakhir. Baik konsumsi makanan maupun bukan makanan selanjutnya dikonversikan ke dalam pengeluaran rata-rata sebulan</p> | <p>4. <i>Spending on food consumption is calculated during the past week, while non-food consumption is calculated in the past month and year. Both food consumption and non-food consumption are subsequently converted into an average expenditure of one month</i></p> |

<https://bolmutkab.bps.go.id>

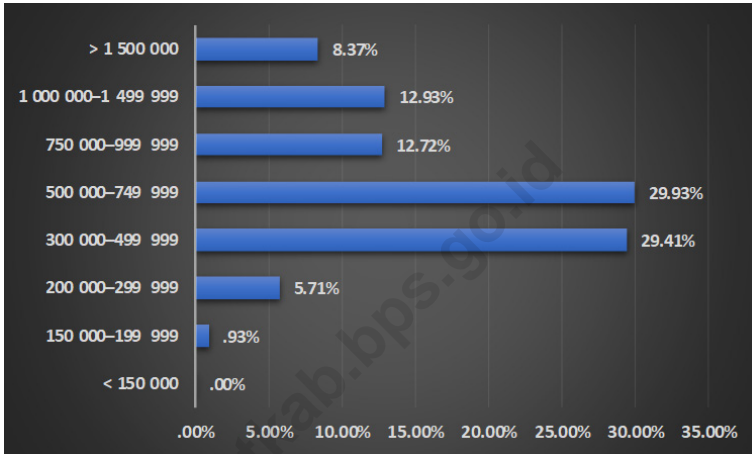
ULASAN

DESCRIPTION

<https://bolmutkab.bps.go.id>

Gambar 9.1
Figures

Persentase Penduduk Menurut Golongan Pengeluaran Per Kapita Sebulan di Kabupaten Bolaang Mongondow Utara, 2019
Percentage of Population by Per Capita Spending Group a Month in Bolaang Mongondow Utara Regency, 2019



Sumber/Source : BPS, Survei Sosial Ekonomi Nasional (Susenas) Maret/BPS-Statistics Indonesia, National Socioeconomic Survey March

<https://bolmutkab.bps.go.id>

Tabel
Table 10.1

Rata-rata Pengeluaran per Kapita Sebulan Menurut Kelompok Komoditas (rupiah) di Kabupaten Bolaang Mongondow Utara, 2018 dan 2019
Monthly Average Expenditure per Capita by Commodity Group (rupiahs) in Bolaang Mongondow Utara Regency, 2018 and 2019

Kelompok Komoditas/Commodity Group	2018	2019
(1)	(2)	(3)
Makanan/Food		
Padi-padian/ <i>Cereals</i>		
Umbi-umbian/ <i>Tubers</i>		
Ikan/udang/cumi/kerang/ <i>Fish/shrimp/common squid/shells</i>		
Daging/ <i>Meat</i>		
Telur dan susu/ <i>Eggs and milk</i>		
Sayur-sayuran/ <i>Vegetables</i>		
Kacang-kacangan/ <i>Legumes</i>		
Buah-buahan/ <i>Fruits</i>		
Minyak dan kelapa/ <i>Oil and coconut</i>		
Bahan minuman/ <i>Beverage stuffs</i>		
Bumbu-bumbuan/ <i>Spices</i>		
Konsumsi lainnya/ <i>Miscellaneous food items</i>		
Makanan dan minuman jadi/ <i>Prepared food and beverages</i>		
Rokok/ <i>Cigarettes</i>		
Jumlah makanan/Total food		
Bukan makanan/Non-food		
Perumahan dan fasilitas rumah tangga/ <i>Housing and household facilities</i>		
Aneka komoditas dan jasa/ <i>Goods and services</i>		
Pakaian, alas kaki, dan tutup kepala/ <i>Clothing, footwear, and headgear</i>		
Komoditas tahan lama/ <i>Durable goods</i>		
Pajak, pungutan, dan asuransi/ <i>Taxes and insurance</i>		
Keperluan pesta dan upacara/kenduri/ <i>Parties and ceremonies</i>		
Jumlah bukan makanan/Total non-food		
Jumlah/Total		

Catatan/Note: ...

Sumber/Source: BPS, Survei Sosial Ekonomi Nasional (Susenas) Maret/BPS-Statistics Indonesia, National Socioeconomic Survey March

Tabel
Table 10.2

Persentase Pengeluaran per Kapita Sebulan Menurut Kelompok Komoditas di Kabupaten Bolaang Mongondow Utara, 2018 dan 2019
Percentage of Monthly Expenditure per Capita by Commodity Group in Bolaang Mongondow Utara Regency, 2018 and 2019

Kelompok Komoditas/Commodity Group	2018	2019
(1)	(2)	(3)
Makanan/Food		
Padi-padian/ <i>Cereals</i>		
Umbi-umbian/ <i>Tubers</i>		
Ikan/udang/cumi/kerang/ <i>Fish/shrimp/common squid/shells</i>		
Daging/ <i>Meat</i>		
Telur dan susu/ <i>Eggs and milk</i>		
Sayur-sayuran/ <i>Vegetables</i>		
Kacang-kacangan/ <i>Legumes</i>		
Buah-buahan/ <i>Fruits</i>		
Minyak dan kelapa/ <i>Oil and coconut</i>		
Bahan minuman/ <i>Beverage stuffs</i>		
Bumbu-bumbuan/ <i>Spices</i>		
Konsumsi lainnya/ <i>Miscellaneous food items</i>		
Makanan dan minuman jadi/ <i>Prepared food and beverages</i>		
Rokok/ <i>Cigarettes</i>		
Jumlah makanan/Total food		
Bukan makanan/Non-food		
Perumahan dan fasilitas rumah tangga/ <i>Housing and household facilities</i>		
Aneka komoditas dan jasa/ <i>Goods and services</i>		
Pakaian, alas kaki, dan tutup kepala/ <i>Clothing, footwear, and headgear</i>		
Komoditas tahan lama/ <i>Durable goods</i>		
Pajak, pungutan, dan asuransi/ <i>Taxes and insurance</i>		
Keperluan pesta dan upacara/kenduri/ <i>Parties and ceremonies</i>		
Jumlah bukan makanan/Total non-food		
Jumlah/Total		

Catatan/Note: ...

Sumber/Source: BPS, Survei Sosial Ekonomi Nasional (Susenas) Maret/BPS-Statistics Indonesia, National Socioeconomic Survey March

Tabel
Table 10.3

Persentase Penduduk Menurut Golongan Pengeluaran Per Kapita Sebulan di Kabupaten Bolaang Mongondow Utara, 2018 dan 2019
Percentage of Population by Per Capita Spending Group a Month in Bolaang Mongondow Utara Regency, 2018 and 2019

Golongan Pengeluaran Spending Group (Rp)	2018	2019
(1)	(2)	(3)
< 150 000	0%	0%
150 000–199 999	0%	0.93%
200 000–299 999	5.92%	5.71%
300 000–499 999	32.67%	29.41%
500 000–749 999	24.37%	29.93%
750 000–999 999	12.95%	12.72%
1 000 000–1 499 999	13.36%	12.93%
> 1 500 000	10.73%	8.37%
Jumlah/Total	100,00	100,00

Catatan/Note: ...

Sumber/Source: BPS, Survei Sosial Ekonomi Nasional (Susenas) Maret/BPS-Statistics Indonesia, National Socioeconomic Survey March

11

PERDAGANGAN TRADE



PENJELASAN TEKNIS**TECHNICAL NOTES**

- | | |
|--|--|
| <p>1. Sistem pencatatan Statistik Ekspor dan Impor adalah "General Trade" dengan wilayah pencatatan meliputi seluruh wilayah kepabeanan Indonesia.</p> | <p>1. <i>The recording of export and import statistics is based on General Trade System covering all Indonesian customs areas.</i></p> |
| <p>2. Pengesahan dokumen kepabeanan ekspor dan impor dilakukan oleh Bea dan Cukai berdasarkan Persetujuan Muat/Bongkar Barang.</p> | <p>2. <i>The legalization of customs export and import documents is conducted by the Customs and Excise Office.</i></p> |
| <p>3. Data ekspor berasal dari dokumen kepabeanan BC 3.0 atau yang disebut dokumen Pemberitahuan Ekspor Barang (PEB) yang diisi oleh eksportir.</p> | <p>3. <i>The export data are compiled based on customs export documents BC 3.0 or known as Export Declarations (PEB), filled by exporters.</i></p> |
| <p>4. Data impor berasal dari dokumen kepabeanan BC 2.0 atau yang disebut dokumen Pemberitahuan Impor Barang (PIB), Pemberitahuan Impor Barang Khusus (PIBK), Pemberitahuan Pabean Free Trade Zone (PPFTZ) dan dokumen kepabeanan BC 2.3 yang mencatat impor barang dari Luar Negeri ke Kawasan Berikat.</p> | <p>4. <i>The import data are compiled based on customs import documents BC 2.0 or known as Import Declarations Form (PIB), Import Declarations Form for Special Commodity (PIBK), Customs Declaration Form for Free Trade Zone (PPFTZ), and customs import documents BC 2.3 which records import goods from foreign country to Bounded Zones Area.</i></p> |
| <p>5. Barang-barang yang dikirim ke luar negeri untuk diolah dicatat sebagai ekspor, sedangkan hasil olahan yang dikembalikan ke Indonesia dicatat sebagai impor.</p> | <p>5. <i>Goods send abroad for processing purposes are recorded as export while its product sent to Indonesia are recorded as import.</i></p> |
| <p>6. Barang-barang luar negeri yang diolah di dalam negeri dicatat</p> | <p>6. <i>Foreign goods processed in Indonesia are still recorded as</i></p> |

sebagai barang impor meskipun barang olahan tersebut akan kembali ke luar negeri.

7. Barang-barang yang tidak dicakup dalam pencatatan:
- Pakaian dan barang-barang perhiasan penumpang.
 - Barang-barang bawaan penumpang dari/ke luar negeri untuk dipakai sendiri, kecuali lemari es, pesawat televisi, dan sebagainya.
 - Barang-barang untuk keperluan perwakilan kedutaan suatu negara.
 - Barang-barang ekspedisi dan ekshibisi atau pameran.
 - Barang-barang untuk militer yang diimpor langsung oleh angkatan bersenjata
 - Pembungkus/peti kemas untuk diisi kembali.
 - Uang dan surat-surat berharga.
 - Barang-barang contoh
8. Sistem pengolahan dokumen impor/ekspor Indonesia adalah sistem "Carry Over" yaitu dokumen ditunggu selama satu bulan, setelah bulan berjalan, sedangkan dokumen-dokumen yang terlambat akan diolah pada bulan berikutnya. Dengan demikian dokumen bulan-bulan sebelumnya yang terlambat diterima dan masuk pada bulan berjalan, diperlakukan sebagai dokumen bulan pengolahan.
- imports although the products will be sent to abroad.*
7. *The following goods are not included in the statistics:*
- Clothings and passengers' jewelry.*
 - Luggage of passengers for own use, except refrigerators, television sets, etc.*
 - Goods imported/exported for the use of foreign representative countries/embassies.*
 - Goods for expeditions, and shows or exhibitions.*
 - Military goods directly imported by the Armed Forces.*
 - Packings/containers to be refilled.*
 - Bank notes and securities*
 - Sample goods*
8. *The carry-over system is used in processing Indonesian export and import documents. Documents are processed one month after the current month, while those received later will be processed for the succeeding month. This means previous documents received in the current month will be treated as processed documents.*

ULASAN

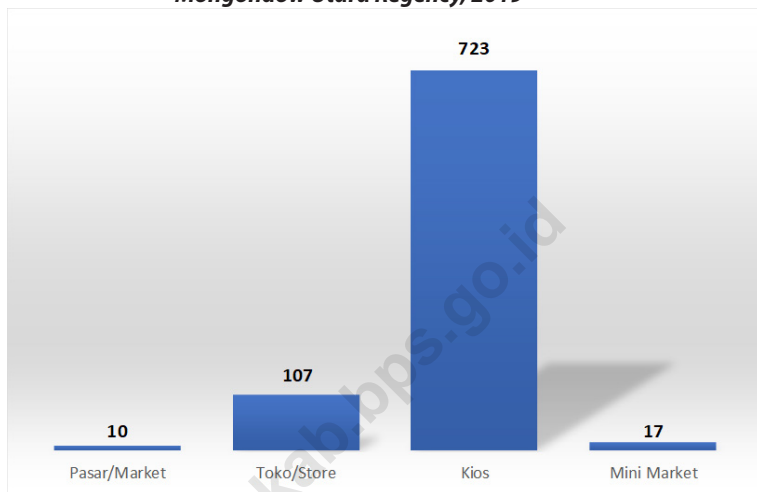
Pada tahun 2019, jumlah pasar di Kabupaten Bolaang Mongondow Utara sebanyak 10, Toko sebanyak 107, kios sebanyak 723, dan minimarket sebanyak 17.

DESCRIPTION

In 2019, the number of markets in Bolaang Mongondow Utara Regency will be 10, 107 shops, 723 kiosks, and minimart 17.

<https://bolmutkab.bps.go.id>

Gambar 11.1 Jumlah Sarana Perdagangan Menurut Jenisnya di Kabupaten Bolaang Mongondow Utara, 2019
Figures **Number of Trading Facilities by Type of Facility in Bolaang Mongondow Utara Regency, 2019**



Sumber/Source : Dinas Perdagangan Perindustrian Koperasi dan, Usaha Kecil dan Menengah Kabupaten Bolaang Mongondow Utara
Trading, Industry, Cooperation and Small and Medium Establishment Service of Bolaang Mongondow Utara Regency

Tabel
Table 11.1

**Jumlah Sarana Perdagangan Menurut Jenisnya di
Kabupaten Bolaang Mongondow Utara, 2016–2019**
**Number of Trading Facilities by Type of Facility in Bolaang
Mongondow Utara Regency, 2016–2019**

Jenis Sarana Perdagangan <i>Type of Trading Facilities</i>	2016	2017	2018	2019
(1)	(2)	(3)	(4)	(5)
Pasar/Market	11	8	10	10
Toko/Store	116	99	128	107
Kios	310	620	552	723
Mini Market	8	10	10	17
Jumlah/Total				

Catatan/Note: ...

Sumber/Source: Dinas Perdagangan Perindustrian Koperasi dan, Usaha Kecil dan Menengah Kabupaten Bolaang Mongondow Utara
Trading, Industry, Cooperation and Small and Medium Establishment Service of Bolaang Mongondow Utara Regency

<https://bolmutkab.bps.go.id>

12

SISTEM NERACA REGIONAL SYSTEM OF REGIONAL ACCOUNTS



PENJELASAN TEKNIS

1. Produk Domestik Regional Bruto pada tingkat nasional serta Produk Domestik Regional Bruto (PDRB) pada tingkat regional (Kota Bitung) menggambarkan kemampuan suatu wilayah untuk menciptakan nilai tambah pada suatu waktu tertentu Untuk menyusun PDB maupun PDRB digunakan 2 pendekatan, yaitu lapangan usaha dan pengeluaran Keduanya menyajikan komposisi data nilai tambah dirinci menurut sumber kegiatan ekonomi (lapangan usaha) dan menurut komponen penggunaannya PDB maupun PDRB dari sisi lapangan usaha merupakan penjumlahan seluruh komponen nilai tambah bruto yang mampu diciptakan oleh sektor-sektor ekonomi atas berbagai aktivitas produksinya Sedangkan dari sisi pengeluaran menjelaskan tentang penggunaan dari nilai tambah tersebut.
2. PDRB menurut lapangan usaha mengalami perubahan klasifikasi dari 9 lapangan usaha menjadi 17 lapangan usaha PDRB menurut lapangan usaha dirinci menurut total nilai tambah dari seluruh sektor ekonomi yang mencakup lapangan usaha Pertanian, Kehutanan, dan Perikanan; Pertambangan dan Penggalian; Industri Pengolahan; Pengadaan

TECHNICAL NOTES

1. *The basic measure of the value added arising from economic activity is known as Gross Domestic Regional Product at the national level and Gross Regional Domestic Regional Product (GRDP) at the regional level (provinces/regencies/municipalities) To compile these statistics, two approaches have been used, i e "production approach" and "expenditure approach" The first approach is to measure value added produced by various kinds of economic activities, while the second approach is to measure final uses of the country's output In other words, GDP/GRDP is the sum of total value added produced by all economic industries (activities) and the way of using it*
2. *GRDP by industry classification changes from 9 sectors to 17 industries GDP by industry is classified by types of economic activities such as Agriculture, Forestry and Fishing; Mining and Quarrying; Manufacturing; Electricity and Gas; Water supply, Sewerage, Waste Management and Remediation Activities; Construction; Wholesale and Retail*

Listrik dan Gas; Pengadaan Air, Pengelolaan Sampah, Limbah dan Daur Ulang; Konstruksi; Perdagangan Besar dan Eceran, Reparasi Mobil dan Sepeda Motor; Transportasi dan Pergudangan; Penyediaan Akomodasi dan Makan Minum; Informasi dan Komunikasi; Jasa Keuangan dan Asuransi; Real Estat; Jasa Perusahaan; Administrasi Pemerintahan, Pertahanan dan Jaminan Sosial Wajib; Jasa Pendidikan; Jasa Kesehatan dan Kegiatan Sosial; dan Jasa lainnya

Trade; Repair of Motor Vehicles and Motorcycles; Transportation and Storage; Accommodation and Food Service Activities; Information and Communication; Financial and Insurance Activities; Real Estate Activities; Business Activities; Public Administration; Defence and Compulsory Social Security; Education; Human Health and Social Work Activities; and Other Services Activities

3. PDRB menurut pengeluaran mengalami perubahan klasifikasi dimana pengeluaran konsumsi Lembaga Non Profit yang Melayani Rumah Tangga (LNPR) yang sebelumnya termasuk bagian dari pengeluaran konsumsi rumah tangga menjadi komponen terpisah Sehingga klasifikasi PDRB menurut pengeluaran dirinci menjadi 7 komponen yaitu komponen pengeluaran konsumsi rumah tangga, pengeluaran konsumsi LNPR, pengeluaran konsumsi pemerintah, pembentukan modal tetap bruto, perubahan inventori, ekspor barang dan jasa, dan impor barang dan jasa
3. *GRDP by expenditure classification changes where consumption expenditure Non-profit Institutions Serving Households (NPISH) previously included as part of household consumption expenditure is taken out into separate component So that, GDP by type of expenditures is classified into: household consumption expenditure, NPISH consumption expenditure, government consumption expenditure, gross fixed capital formation, changes in inventories, exports of goods and services, and imports of goods and services.*
4. Produk Domestik Regional Bruto maupun agregat turunannya disajikan dalam 2 (dua) versi
4. *GDP and its aggregations are presented in two forms: at current market prices and at constant*

penilaian, yaitu atas dasar “harga berlaku” dan atas dasar “harga konstan” Disebut sebagai harga berlaku karena seluruh agregat dinilai dengan menggunakan harga pada tahun berjalan, sedangkan harga konstan penilaiannya didasarkan kepada harga satu tahun dasar tertentu, dalam publikasi ini digunakan harga tahun 2011.

5. Laju pertumbuhan Produk Domestik Regional Bruto diperoleh dari perhitungan PDB atas dasar harga konstan Diperoleh dengan cara mengurangi nilai PDB pada tahun ke-n terhadap nilai pada tahun ke n-1 (tahun sebelumnya), dibagi dengan nilai pada tahun ke n-1, dikalikan dengan 100 persen Laju pertumbuhan menunjukkan perkembangan agregat pendapatan dari satu waktu tertentu terhadap waktu sebelumnya.

base year market prices In presenting current market prices, all aggregates are valued at current market prices, while base year constant market prices are shown by valuing all aggregates at fixed base year prices Year of 2011 is used as the base year in this publication.

5. *Growth rate of Gross Domestic Regional Product is derived from GDP at constant market prices It is obtained by subtracting the value of GDP year n with the value of GDP year n-1, divided by the value of GDP year n-1 then multiplied by 100 percent The growth rate of GDP explains the income growth during the given period.*

ULASAN

DESCRIPTION

Pada tahun 2019 PDRB atas dasar harga berlaku Kabupaten Bolaang Mongondow Utara mencapai 2 487 757,8 juta rupiah sedangkan harga konstan adalah sebesar 1 679 206,6 juta rupiah.

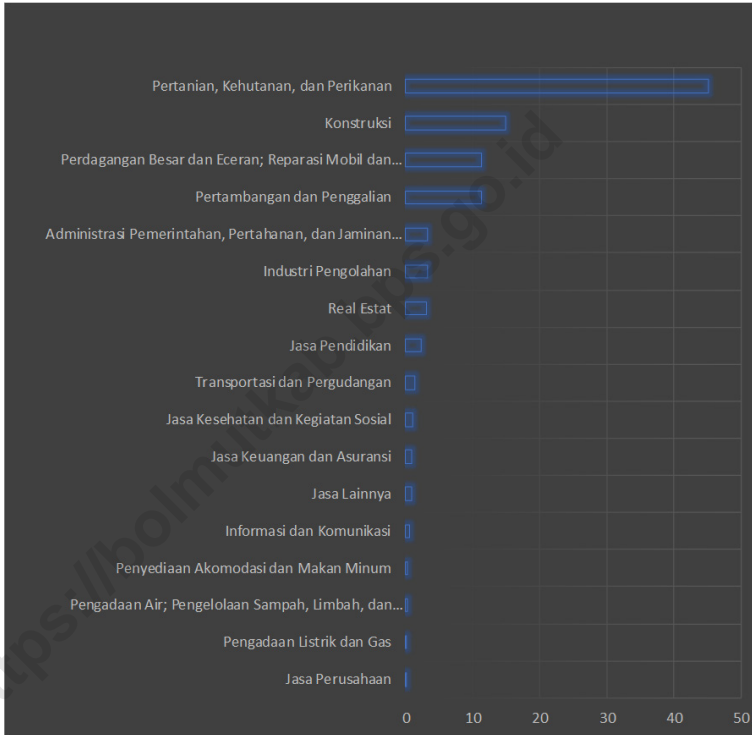
Pertumbuhan ekonomi Bolaang Mongondow Utara pada tahun 2019 mengalami perlambatan sebesar 6,17 persen jika dibandingkan dengan tahun 2018 sebesar 6,18 persen.

In 2019, the GRDP based on the current price of North Bolaang Mongondow Regency reached 2 487 757,8 million rupiahs while the constant price was 1 679 206,6 million rupiahs.

Bolaang Mongondow Utara economic growth in 2019 experienced a slowdown of 6.17 percent when compared to 2018 which amounted to 6.18 percent.

Gambar 12.1
Figures

Distribusi Persentase Produk Domestik Regional Bruto Atas Dasar Harga Berlaku Menurut Lapangan Usaha di Kabupaten Bolaang Mongondow Utara, 2019
Percentage Distribution of Gross Regional Domestic Product at Current Market Prices by Industry in Bolaang Mongondow Utara Regency, 2019



Sumber/Source : BPS, berbagai sensus, survei dan sumber lain
BPS-Statistics Indonesia, various census, survey, and other sources

Tabel 12.1. **Produk Domestik Regional Bruto Atas Dasar Harga Berlaku Menurut Lapangan Usaha di Kabupaten Bolaang Mongondow Utara (Juta rupiah), 2015–2019**
Gross Regional Domestic Product at Current Market Prices by Industry in Bolaang Mongondow Utara Regency (million rupiahs), 2015–2019

	Lapangan Usaha/Industry	2015	2016	2017	2018	2019
	(1)	(2)	(3)	(4)	(5)	(6)
A	Pertanian, Kehutanan, dan Perikanan/ <i>Agriculture, Forestry, and Fishing</i>	814 025,1	906 300,1	975 060,4	1 041 130,7	1 124 376,4
B	Pertambangan dan Penggalian/ <i>Mining and Quarrying</i>	189 542,1	214 524,3	231 864,7	253 343,9	279 431,8
C	Industri Pengolahan/ <i>Manufacturing</i>	55 813,6	60 667,9	69 176,9	74 744,2	80 515,5
D	Pengadaan Listrik dan Gas/ <i>Electricity and Gas</i>	682,6	759,7	916,8	976,8	1 028,5
E	Pengadaan Air; Pengelolaan Sampah, Limbah, dan Daur Ulang/ <i>Water Supply; Sewerage, Waste Management, and Remediation Activities</i>	4 992,4	5 467,0	5 720,6	6 170,4	6 327,9
F	Konstruksi/ <i>Construction</i>	240 021,7	271 945,8	307 045,3	340 479,5	3 71 726,0
G	Perdagangan Besar dan Eceran; Reparasi Mobil dan Sepeda Motor/ <i>Wholesale and Retail Trade; Repair of Motor Vehicles and Motorcycles</i>	187 478,1	205 498,5	230 923,1	251 401,0	282 309,8
H	Transportasi dan Pergudangan/ <i>Transportation and Storage</i>	23 257,2	26 017,3	28 092,6	31 343,7	34 838,6
I	Penyediaan Akomodasi dan Makan Minum/ <i>Accommodation and Food Service Activities</i>	5 024,6	5 674,6	5 903,1	6 480,2	7 180,9
J	Informasi dan Komunikasi/ <i>Information and Communication</i>	9 183,6	9 817,9	10 753,5	12 028,1	12 765,7

Lanjutan Tabel/*Continued Table* 12.1

	Lapangan Usaha/Industry	2015	2016	2017	2018	2019
	(1)	(2)	(3)	(4)	(5)	(6)
K	Jasa Keuangan dan Asuransi/ <i>Financial and Insurance Activities</i>	13 739,0	17 922,0	19 863,6	20 735,0	21 658,7
L	Real Estat/ <i>Real Estate Activities</i>	49 956,3	55 868,4	62 869,2	69 386,8	77 620,7
M,N	Jasa Perusahaan/ <i>Business Activities</i>	187,7	208,7	237,2	275,4	307,6
O	Administrasi Pemerintahan, Pertahanan, dan Jaminan Sosial Wajib/ <i>Public Administration and Defence; Compulsory Social Security</i>	56 521,5	64 855,0	69 978,6	79 459,1	82 291,4
P	Jasa Pendidikan/ <i>Education</i>	41 449,4	46 139,5	49 702,9	54 482,0	59 511,1
Q	Jasa Kesehatan dan Kegiatan Sosial/ <i>Human Health and Social Work Activities</i>	16 628,4	18 360,2	19 889,0	22 263,6	24 546,6
R,S,T,U	Jasa Lainnya/ <i>Other Services Activities</i>	12 099,0	13 647,8	15 360,1	18 155,2	21 320,8
	Produk Domestik Regional Bruto/<i>Gross Regional Domestic Product</i>	1 720 602	1 923 674,7	2 103 357,6	2 282 855,6	2 487 757,8

Catatan/Note: ...

Sumber/Source: BPS, berbagai sensus, survei dan sumber lain
BPS-Statistics Indonesia, various census, survey, and other sources

Tabel
Table 12.2

Produk Domestik Regional Bruto Atas Dasar Harga Konstan 2010 Menurut Lapangan Usaha di Kabupaten Bolaang Mongondow Utara (juta rupiah), 2015–2019
Gross Regional Domestic Product at 2010 Constant Market Prices by Industry in Bolaang Mongondow Utara Regency (million rupiahs), 2015–2019

	Lapangan Usaha/Industry	2015	2016	2017	2018	2019
	(1)	(2)	(3)	(4)	(5)	(6)
A	Pertanian, Kehutanan, dan Perikanan/ <i>Agriculture, Forestry, and Fishing</i>	615 716,6	637 180,2	662 733,1	692 168,9	729 371,5
B	Pertambangan dan Penggalian/ <i>Mining and Quarrying</i>	144 663,9	155 703,5	167 426,1	180 094,8	194 985,5
C	Industri Pengolahan/ <i>Manufacturing</i>	44 741,9	46 213,0	50 630,8	54 279,9	57 085,9
D	Pengadaan Listrik dan Gas/ <i>Electricity and Gas</i>	697,0	799,8	854,8	888,6	930,2
E	Pengadaan Air; Pengelolaan Sampah, Limbah, dan Daur Ulang/ <i>Water Supply; Sewerage, Waste Management, and Remediation Activities</i>	3 969,9	4 096,4	4 134,3	4 370,3	4 457,7
F	Konstruksi/ <i>Construction</i>	193 651,9	215 200,8	237 093,0	256 900,3	272 135,1
G	Perdagangan Besar dan Eceran; Reparasi Mobil dan Sepeda Motor/ <i>Wholesale and Retail Trade; Repair of Motor Vehicles and Motorcycles</i>	148 067,8	159 230,8	171 143,2	182 931,3	198 633,9
H	Transportasi dan Pergudangan/ <i>Transportation and Storage</i>	15 180,7	16 109,9	16 888,5	18 099,9	19 813,6
I	Penyediaan Akomodasi dan Makan Minum/ <i>Accommodation and Food Service Activities</i>	3 811,8	4 016,0	4 103,6	4 427,1	4 800,6
J	Informasi dan Komunikasi/ <i>Information and Communication</i>	7 603,0	7 973,5	8 455,6	9 315,4	9 613,5

Lanjutan Tabel/*Continued Table 12.2*

	Lapangan Usaha/Industry	2015	2016	2017	2018	2019
	(1)	(2)	(3)	(4)	(5)	(6)
K	Jasa Keuangan dan Asuransi/ <i>Financial and Insurance Activities</i>	11 233,1	14 155,8	15 278,2	15 709,7	16 034,1
L	Real Estat/ <i>Real Estate Activities</i>	40 782,4	44 259,4	48 157,9	51 814,5	55 495,1
M,N	Jasa Perusahaan/ <i>Business Activities</i>	151,1	161,3	175,8	189,7	207,7
O	Administrasi Pemerintahan, Pertahanan, dan Jaminan Sosial Wajib/ <i>Public Administration and Defence; Compulsory Social Security</i>	40 760,7	43 912,2	46 427,3	49 167,6	49 154,3
P	Jasa Pendidikan/ <i>Education</i>	26 475,1	28 296,5	30 119,8	32 539,3	34 820,2
Q	Jasa Kesehatan dan Kegiatan Sosial/ <i>Human Health and Social Work Activities</i>	13 733,2	14 649,9	15 547,4	17 069,2	18 605,4
R,S,T,U	Jasa Lainnya/ <i>Other Services Activities</i>	8 963,2	9 550,7	10 354,1	11 680,2	13 062,2
	Produk Domestik Regional Bruto/<i>Gross Regional Domestic Product</i>	1 320 203,2	1 401 509,8	1 489 523,4	1 581 646,6	1 679 206,6

Catatan/Note: ...

Sumber/Source: BPS, berbagai sensus, survei dan sumber lain
BPS-Statistics Indonesia, various census, survey, and other sources

Tabel
Table 12.3**Distribusi Persentase Produk Domestik Regional Bruto Atas Dasar Harga Berlaku Menurut Lapangan Usaha di Kabupaten Bolaang Mongondow Utara, 2015–2019**
Percentage Distribution of Gross Regional Domestic Product at Current Market Prices by Industry in Bolaang Mongondow Utara Regency, 2015–2019

	Lapangan Usaha/Industry	2015	2016	2017	2018	2019
	(1)	(2)	(3)	(4)	(5)	(6)
A	Pertanian, Kehutanan, dan Perikanan/ <i>Agriculture, Forestry, and Fishing</i>	47,31	47,11	46,36	45,61	45,20
B	Pertambangan dan Penggalian/ <i>Mining and Quarrying</i>	11,02	11,15	11,02	11,10	11,23
C	Industri Pengolahan/ <i>Manufacturing</i>	3,24	3,15	3,29	3,27	3,24
D	Pengadaan Listrik dan Gas/ <i>Electricity and Gas</i>	0,04	0,04	0,04	0,04	0,04
E	Pengadaan Air; Pengelolaan Sampah, Limbah, dan Daur Ulang/ <i>Water Supply; Sewerage, Waste Management, and Remediation Activities</i>	0,29	0,28	0,27	0,27	0,25
F	Konstruksi/ <i>Construction</i>	13,95	14,14	14,6	14,91	14,94
G	Perdagangan Besar dan Eceran; Reparasi Mobil dan Sepeda Motor/ <i>Wholesale and Retail Trade; Repair of Motor Vehicles and Motorcycles</i>	10,9	10,68	10,98	11,01	11,35
H	Transportasi dan Pergudangan/ <i>Transportation and Storage</i>	1,35	1,35	1,34	1,37	1,40
I	Penyediaan Akomodasi dan Makan Minum/ <i>Accommodation and Food Service Activities</i>	0,29	0,29	0,28	0,28	0,29
J	Informasi dan Komunikasi/ <i>Information and Communication</i>	0,53	0,51	0,51	0,53	0,51
K	Jasa Keuangan dan Asuransi/ <i>Financial and Insurance Activities</i>	0,8	0,93	0,94	0,91	0,87

Lanjutan Tabel/*Continued Table* 12.3

	Lapangan Usaha/ <i>Industry</i>	2015	2016	2017	2018	2019
	(1)	(2)	(3)	(4)	(5)	(6)
L	Real Estat/ <i>Real Estate Activities</i>	2,9	2,9	2,99	3,04	3,12
M,N	Jasa Perusahaan/ <i>Business Activities</i>	0,01	0,01	0,01	0,01	0,01
O	Administrasi Pemerintahan, Pertahanan, dan Jaminan Sosial Wajib/ <i>Public Administration and Defence; Compulsory Social Security</i>	3,28	3,37	3,33	3,48	3,31
P	Jasa Pendidikan/ <i>Education</i>	2,41	2,4	2,36	2,39	2,39
Q	Jasa Kesehatan dan Kegiatan Sosial/ <i>Human Health and Social Work Activities</i>	0,97	0,95	0,95	0,98	0,99
R,S,T,U	Jasa Lainnya/ <i>Other Services Activities</i>	0,7	0,71	0,73	0,80	0,86
	Produk Domestik Regional Bruto/<i>Gross Regional Domestic Product</i>	100	100	100	100	100

Catatan/*Note*: ...Sumber/*Source*: BPS, berbagai sensus, survei dan sumber lain
BPS-Statistics Indonesia, various census, survey, and other sources

Tabel
Table 12.4**Laju Pertumbuhan Produk Domestik Regional Bruto Atas Dasar Harga Konstan 2010 Menurut Lapangan Usaha di Kabupaten Bolaang Mongondow Utara (persen), 2016–2019****Growth Rate of Gross Regional Domestic Product at 2010 Constant Market Prices by Industry in Bolaang Mongondow Utara Regency (percent), 2016–2019**

	Lapangan Usaha/Industry	2016	2017	2018	2019
	(1)	(2)	(3)	(4)	(5)
A	Pertanian, Kehutanan, dan Perikanan/ <i>Agriculture, Forestry, and Fishing</i>	3,49	4,01	4,44	5,37
B	Pertambangan dan Penggalian/ <i>Mining and Quarrying</i>	7,63	7,53	7,57	8,27
C	Industri Pengolahan/ <i>Manufacturing</i>	3,29	9,56	7,21	5,17
D	Pengadaan Listrik dan Gas/ <i>Electricity and Gas</i>	14,74	6,88	3,96	4,69
E	Pengadaan Air; Pengelolaan Sampah, Limbah, dan Daur Ulang/ <i>Water Supply; Sewerage, Waste Management, and Remediation Activities</i>	3,19	0,92	5,71	2,00
F	Konstruksi/ <i>Construction</i>	11,13	10,17	8,35	5,93
G	Perdagangan Besar dan Eceran; Reparasi Mobil dan Sepeda Motor/ <i>Wholesale and Retail Trade; Repair of Motor Vehicles and Motorcycles</i>	7,54	7,48	6,89	8,58
H	Transportasi dan Pergudangan/ <i>Transportation and Storage</i>	6,12	4,83	7,17	9,47
I	Penyediaan Akomodasi dan Makan Minum/ <i>Accommodation and Food Service Activities</i>	5,36	2,18	7,88	8,44
J	Informasi dan Komunikasi/ <i>Information and Communication</i>	4,87	6,05	10,17	3,20
K	Jasa Keuangan dan Asuransi/ <i>Financial and Insurance Activities</i>	26,02	7,93	2,82	2,06
L	Real Estat/ <i>Real Estate Activities</i>	8,53	8,81	7,59	7,10
M,N	Jasa Perusahaan/ <i>Business Activities</i>	6,77	8,95	7,90	9,50

Lanjutan Tabel/*Continued Table* 12.4

	Lapangan Usaha/Industry	2016	2017	2018	2019
	(1)	(2)	(3)	(4)	(5)
0	Administrasi Pemerintahan, Pertahanan, dan Jaminan Sosial Wajib/ <i>Public Administration and Defence; Compulsory Social Security</i>	7,73	5,73	5,90	-0,03
P	Jasa Pendidikan/ <i>Education</i>	6,88	6,44	8,03	7,01
Q	Jasa Kesehatan dan Kegiatan Sosial/ <i>Human Health and Social Work Activities</i>	6,68	6,13	9,79	9,00
R,S,T,U	Jasa Lainnya/ <i>Other Services Activities</i>	6,55	8,41	12,81	11,83
	Produk Domestik Regional Bruto/<i>Gross Regional Domestic Product</i>	6,16	6,28	6,18	6,17

Catatan/Note: ...

Sumber/Source: BPS, berbagai sensus, survei dan sumber lain

BPS-Statistics Indonesia, various census, survey, and other sources

Tabel
Table 12.5**Produk Domestik Regional Bruto Atas Dasar Harga Berlaku Menurut Jenis Pengeluaran di Kabupaten Bolaang Mongondow Utara (juta rupiah), 2015–2019**
Gross Regional Domestic Product at Current Market Prices by Type of Expenditure in Bolaang Mongondow Utara Regency (million rupiahs), 2015–2019

Jenis Pengeluaran Type of Expenditure	2015	2016	2017	2018	2019
(1)	(2)	(3)	(4)	(5)	(6)
Pengeluaran Konsumsi Rumah Tangga <i>Household Consumption Expenditure</i>	811086.08	873028.43	948846.72	1031210.94	1145181.48
Pengeluaran Konsumsi LNPRT <i>NPISH Consumption Expenditure</i>	22339.5	24603.88	27143.3	32571.96	37846.07
Pengeluaran Konsumsi Pemerintah <i>Government Consumption Expenditure</i>	532903.17	576637.05	630053.88	680116.88	718666.81
Pembentukan Modal Tetap Bruto <i>Gross Fixed Capital Formation</i>	489128.51	515436.35	551071.13	622188.03	709330.3
Perubahan Inventori <i>Changes in Inventories</i>	3828.27	801.52	213.43	220	230
Net Ekspor Barang dan Jasa <i>Net Exports of Goods and Services</i>	-138683.49	-66832.51	-53970.87	-83452.18	-123496.87
Produk Domestik Regional Bruto/Gross Regional Domestic Product	1720602.04	1923674.72	2103357.59	2282855.64	2487757.78

Catatan/Note: ...

Sumber/Source: BPS, berbagai sensus, survei dan sumber lain/BPS-Statistics Indonesia, various census, survey, and other sources

Tabel
Table 12.6

Produk Domestik Regional Bruto Atas Dasar Harga Konstan 2010 Menurut Jenis Pengeluaran di Kabupaten Bolaang Mongondow Utara (juta rupiah), 2015–2019
Gross Regional Domestic Product at 2010 Constant Market Prices by Type of Expenditure in Bolaang Mongondow Utara Regency (million rupiahs), 2015–2019

Jenis Pengeluaran Type of Expenditure	2015	2016	2017	2018	2019
(1)	(2)	(3)	(4)	(5)	(6)
Pengeluaran Konsumsi Rumah Tangga <i>Household Consumption Expenditure</i>	658461.01	691545.31	715045.39	744235.19	787655.11
Pengeluaran Konsumsi LNPRT <i>NPISH Consumption Expenditure</i>	17370.73	17996.97	18568.13	21168.81	23262.62
Pengeluaran Konsumsi Pemerintah <i>Government Consumption Expenditure</i>	402105.61	418799.63	440436	457421.83	473445.59
Pembentukan Modal Tetap Bruto <i>Gross Fixed Capital Formation</i>	421688.41	447166.94	463462.12	487368.82	525037.73
Perubahan Inventori <i>Changes in Inventories</i>	2971.22	595.33	160.38	165.38	170
Net Ekspor Barang dan Jasa <i>Net Exports of Goods and Services</i>	-182393.73	-174594.42	-148148.63	-128713.48	-130364.46
Produk Domestik Regional Bruto/Gross Regional Domestic Product	1320203.25	1401509.76	1489523.4	1581646.56	1679206.6

Catatan/Note: ...

Sumber/Source: BPS, berbagai sensus, survei dan sumber lain/BPS-Statistics Indonesia, various census, survey, and other sources

13

PERBANDINGAN ANTAR KABUPATEN/KOTA
REGENCY/MUNICIPAL COMPARISON

<https://bolmutkab.bps.go.id>



PENJELASAN TEKNIS

1. Jumlah penduduk dan angka harapan hidup penduduk merupakan hasil estimasi yang merujuk pada data hasil Sensus Penduduk (SP) 2010. Estimasi tersebut memperhatikan kelahiran, kematian, dan perpindahan penduduk.
2. Laju pertumbuhan Produk Regional Domestik Bruto (PDRB) per kapita menggunakan data PDRB per kapita atas dasar harga konstan. Diperoleh dengan cara mengurangi nilai PDRB per kapita pada tahun ke-n dengan nilai pada tahun ke n-1 (tahun sebelumnya), dibagi dengan nilai pada tahun ke n-1, kemudian dikalikan dengan 100 persen. Laju pertumbuhan tersebut menunjukkan perkembangan agregat pendapatan per kapita penduduk dari satu waktu tertentu terhadap waktu sebelumnya (perkembangan berantai).
3. Untuk mengukur kemiskinan, BPS menggunakan konsep kemampuan memenuhi kebutuhan dasar (basic needs approach). Dengan pendekatan ini, kemiskinan dipandang sebagai ketidakmampuan dari sisi ekonomi untuk memenuhi kebutuhan dasar makanan dan bukan makanan yang diukur dari

TECHNICAL NOTES

1. *Population data and life expectancy at birth data refer to the population census - based estimation result of the 2010 Population Census. The estimates took into account the trends in fertility, mortality, and migration.*
2. *Growth rate per capita Gross Regional Domestic Product (GRDP) is derived from per capita GRDP at constant market prices. It is obtained by subtracting the value of per capita GRDP year n with the value of per capita GRDP year n-1, divide by the value of per capita GRDP year n-1 then multiplied by 100 percent. The growth rate of per capita GRDP explains the per capita income growth during the given period.*
3. *To measure poverty, BPS- Statistics Indonesia has used the concept of basic needs approach. Therefore, poverty is viewed as economic inability to fulfill food and non food basic needs which are measured by consumption/expenditure. The method used is calculating poverty line, which consists of two components, that are Food Poverty*

sisi pengeluaran. Metode yang digunakan adalah menghitung Garis Kemiskinan (GK), yang terdiri dari dua komponen, yaitu Garis Kemiskinan Makanan (GKM) dan Garis Kemiskinan Non Makanan (GKNM). Perhitungan Garis Kemiskinan dilakukan secara terpisah untuk daerah perkotaan dan perdesaan.

Line (FPL) and Non Food Poverty Line (NFPL). The povertyline was calculated separately for urban and rural areas.

- | | |
|--|--|
| <p>4. Penduduk miskin adalah penduduk yang memiliki rata-rata pengeluaran per kapita per bulan di bawah Garis Kemiskinan.</p> | <p>4. <i>A person whose expenditure per capita per month is below the poverty line is considered to be poor.</i></p> |
| <p>5. Garis Kemiskinan Makanan (GKM) merupakan nilai pengeluaran kebutuhan minimum makanan yang disertakan dengan 2.100 kkalori per kapita per hari. Garis Kemiskinan Non Makanan (GKNM) adalah kebutuhan minimum untuk perumahan, sandang, pendidikan, kesehatan dan kebutuhan dasar lainnya.</p> | <p>5. <i>The Food Poverty Line refers to the daily minimum requirement of 2,100 kcal per capita per day. The Non Food Poverty Line refers to the minimum requirement for household necessities for clothing, education, health and other basic individual needs.</i></p> |
| <p>6. Indeks Pembangunan Manusia (IPM) adalah ukuran ringkas rata-rata capaian/keberhasilan dimensi utama pembangunan manusia, yaitu: umur panjang dan hidup sehat, mempunyai pengetahuan, dan memiliki standar hidup yang layak.</p> | <p>6. <i>The Human Development Index (HDI) is a summary measure of average achievement in key dimensions of human development: a long and healthy life, being knowledgeable, and have decent standard of living.</i></p> |
| <p>7. Umur panjang dan hidup sehat digambarkan oleh angka harapan hidup saat lahir (e_0), yaitu jumlah tahun yang diharapkan dapat</p> | <p>7. <i>A long and healthy life is measured by life expectancy at birth (e_0) that is defined as the number of years a newborn infant could expect</i></p> |

ditempuh oleh bayi yang baru lahir untuk hidup dengan asumsi bahwa pola angka kematian menurut umur pada saat kelahiran sama sepanjang usia bayi. Pengetahuan diukur melalui indikator rata-rata lama sekolah dan harapan lama sekolah. Rata-rata lama sekolah adalah rata-rata lamanya (tahun) penduduk usia 25 tahun ke atas dalam menjalani pendidikan formal. Harapan lama sekolah didefinisikan sebagai lamanya (tahun) sekolah yang diharapkan akan dirasakan oleh anak pada umur tertentu di masa mendatang. Standar hidup yang layak digambarkan oleh pengeluaran per kapita disesuaikan, yang ditentukan dari nilai pengeluaran per kapita dan paritas daya beli.

to live if prevailing patterns of age-specific mortality rates at the time of birth were to stay the same throughout the infant's life. Knowledge is measured by mean years of schooling and expected years of schooling. Mean years of schooling is the average number of years education received by people ages 25 and older in their lifetime based on education attainment and older in their lifetime based on education attainment levels of the population converted into years of schooling based on theoretical durations of each level of education attended. Then, expected years of schooling is defined as the number of years schooling that a child of school entrance age can expect to receive if prevailing patterns of age-specific enrolment rates were to stay the same throughout the child's life. Decent standard of living is measured by consumption per capita indicator that is calculated using consumption per capita and purchasing power parity.

ULASAN

DESCRIPTION

Jumlah penduduk Provinsi Sulawesi Utara pada tahun 2019 mencapai 2.506.981 jiwa. Kabupaten/kota dengan penduduk terbesar adalah Kotamadya Manado yang mencapai 433.635, sedangkan jumlah penduduk Kabupaten Bolaang Mongondow Utara mencapai 80.313.

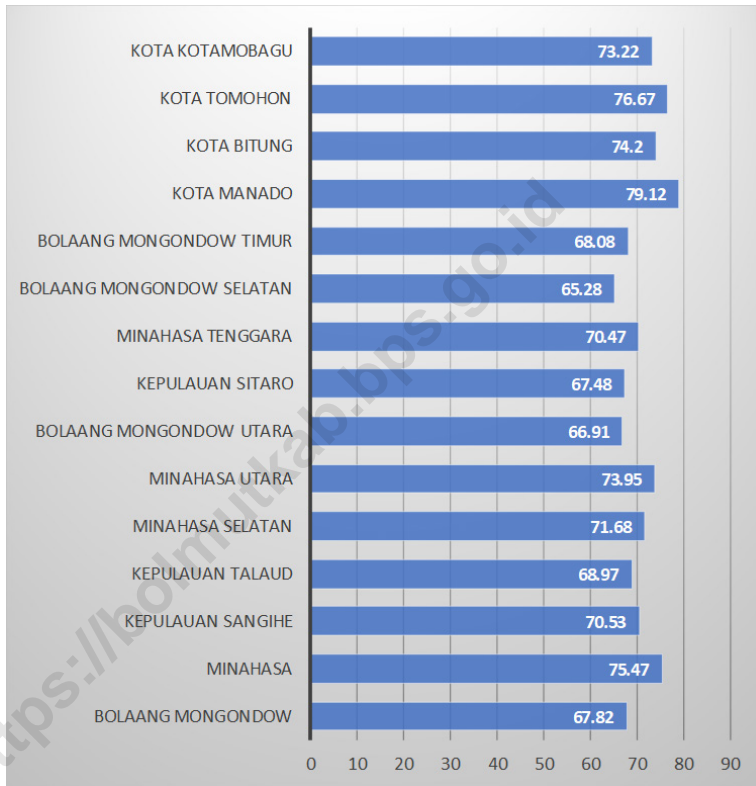
The total population of North Sulawesi Province in 2019 reached 2.506.981 inhabitants. The regency / city with the largest population is the Municipality of Manado, which reaches 433.635, while the population of North Bolaang Mongondow Regency reaches 80.313.

Pertumbuhan ekonomi Bolaang Mongondow Utara pada tahun 2019 mencapai 6,17 persen dan berada di urutan ke enam tertinggi, dan berada diatas pertumbuhan ekonomi Sulawesi Utara yang mencapai 5,66 persen. Pertumbuhan ekonomi tertinggi adalah Kabupaten Bolaang Mongondow yang mencapai 7,84 persen, sedangkan yang paling rendah adalah Kota Bitung yang hanya tumbuh sebesar 4,19 persen.

North Bolaang Mongondow's economic growth in 2019 reached 6.17 percent and ranked the sixth highest, and was above the economic growth of North Sulawesi which reached 5.66 percent. The highest economic growth was Bolaang Mongondow Regency which reached 7.84 percent, while the lowest was Bitung which only grew by 4.19 percent.

Persentase penduduk miskin kabupaten Bolaang Mongondow Utara di 2019 mencapai 6,92 persen dan merupakan yang tertinggi ke sepuluh. Persentase penduduk miskin tertinggi berada di kabupaten Minahasa Tenggara yang mencapai 13,30 persen. Kepulauan Sangihe merupakan yang terendah, yaitu hanya mencapai 5,51 persen.

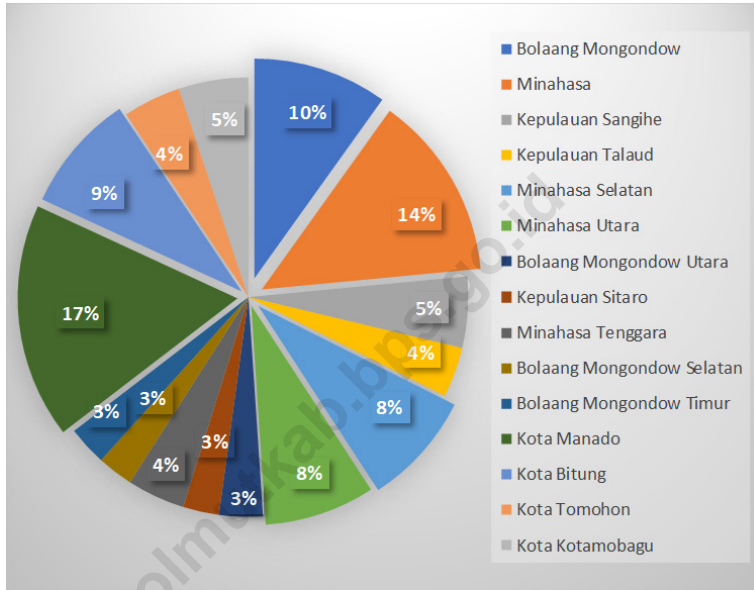
The percentage of poor people in the North Bolaang Mongondow district in 2019 reached 6.92 percent and was the tenth highest. The highest percentage of poor population is in the district of Minahasa Tenggara reaching 13.30 percent. Sangihe Island is the lowest, reaching only 5.51 percent.

Gambar 13.1
Figures**Indeks Pembangunan Manusia Menurut Kabupaten/Kota di Provinsi Sulawesi Utara, 2019**
Human Development Index by Regency/Municipality in Sulawesi Utara Province, 2015–2019

Sumber/Source : Badan Pusat Statistik Sulawesi Utara
Central Bureau Statistics of Sulawesi Utara

Gambar 13.2
Figures

Jumlah Penduduk Menurut Kabupaten/Kota di Provinsi Sulawesi Utara (%), 2019
Population by Regency/Municipality in Sulawesi Utara Province (%), 2019



Sumber/Source : BPS, Sensus Penduduk (SP) 2010 dan Proyeksi Penduduk Indonesia 2010–2035
BPS-Statistics Indonesia, 2010 and Population Census and Indonesia Population Projection 2010–2035

Tabel
Table 13.1**Jumlah Penduduk Menurut Kabupaten/Kota di Provinsi Sulawesi Utara, 2015–2019**
Population by Regency/Municipality in Sulawesi Utara Province, 2015–2019

Kabupaten/Kota Regency/Municipality	2015	2016	2017	2018	2019
(1)	(2)	(3)	(4)	(5)	(6)
Bolaang Mongondow	233189	236893	240505	244185	247811
Minahasa	329003	332190	335321	338364	341176
Kepulauan Sangihe	129584	130024	130493	130833	131163
Kepulauan Talaud	88803	89836	90678	91599	92475
Minahasa Selatan	204983	206603	208013	209501	210695
Minahasa Utara	198084	199498	200985	202317	203624
Bolaang Mongondow Utara	76331	77383	78437	79366	80313
Kepulauan Sitaro	65582	65827	65976	66225	66403
Minahasa Tenggara	104536	105163	105714	106303	106899
Bolaang Mongondow Selatan	62222	63207	64171	65127	66071
Bolaang Mongondow Timur	68692	69716	70610	71477	72408
Kota Manado	425634	427906	430133	431880	433635
Kota Bitung	205675	208995	212409	215711	219004
Kota Tomohon	100373	101981	103711	105306	106917
Kota Kotamobagu	119427	121699	123872	126198	128387
Sulawesi Utara	2412118	2436921	2461028	2484392	2506981

Catatan/Note: ...

Sumber/Source: BPS, Sensus Penduduk (SP) 2010 dan Proyeksi Penduduk Indonesia 2010–2035

BPS-Statistics Indonesia, 2010 and Population Census and Indonesia Population Projection 2010–2035

Tabel
Table 13.2

Laju Pertumbuhan Produk Domestik Regional Bruto Atas Dasar Harga Konstan 2010 Menurut Kabupaten/Kota di Provinsi Sulawesi Utara (persen), 2015–2019
Rate of Growth of Gross Regional Domestic Products at Constant 2010 Prices by Regency/Municipality in Sulawesi Utara Province (percent), 2015–2019

Kabupaten/Kota Regency/Municipality	2015	2016	2017	2018*	2019**
(1)	(2)	(3)	(4)	(5)	(6)
Bolaang Mongondow	5.89	6.56	6.67	7.49	7.84
Minahasa	6.17	6.06	6.07	6.12	5.82
Kepulauan Sangihe	6.07	6.08	5.45	5.5	5.48
Kepulauan Talaud	5.23	5.28	5.1	5.04	4.89
Minahasa Selatan	6.3	5.09	6.53	6.09	6.1
Minahasa Utara	7.03	7.05	6.51	6.46	6.14
Bolaang Mongondow Utara	5.8	6.16	6.28	6.18	6.17
Kepulauan Sitaro	7.01	7	6.99	6.73	6.66
Minahasa Tenggara	6.29	6.32	6.36	6.01	6.03
Bolaang Mongondow Selatan	5.96	6.13	6.24	6.6	6.43
Bolaang Mongondow Timur	6.48	5.57	5.71	5.08	5.03
Kota Manado	6.39	7.18	6.74	6.65	6.03
Kota Bitung	3.54	5.21	6.18	6.01	4.19
Kota Tomohon	6.03	4.19	8.84	6.13	6.82
Kota Kotamobagu	6.52	6.63	6.79	6.67	6.18
Sulawesi Utara	6.12	6.16	6.31	6.01	5.66

Catatan/Note: *Angka Sementara / Preliminary Figures

**Angka Sangat Sementara / Very Preliminary Figures

Sumber/Source: Badan Pusat Statistik Sulawesi Utara/Central Bureau Statistics of Sulawesi Utara

Tabel
Table 13.3**Jumlah Penduduk Miskin Menurut Kabupaten/Kota di
Provinsi Sulawesi Utara (ribu), 2015–2019**
**Number of Poor Population by Regency/Municipality in
Sulawesi Utara Province (thousand), 2015–2019**

Kabupaten/Kota Regency/Municipality	2015	2016	2017	2018	2019
(1)	(2)	(3)	(4)	(5)	(6)
Bolaang Mongondow	20.04	19.55	19.05	18.49	18.3
Minahasa	28.88	27.64	26.34	24.49	24.32
Kepulauan Sangihe	15.87	15.95	15.38	15.46	14.62
Kepulauan Talaud	8.92	9.22	8.84	8.68	9.1
Minahasa Selatan	20.88	20.42	20.26	19.54	19.49
Minahasa Utara	16.03	15.71	14.93	14.13	14.09
Bolaang Mongondow Utara	7.38	7.22	6.95	6.84	6.77
Kepulauan Sitaro	7.15	6.96	6.81	6.53	6.35
Minahasa Tenggara	17.45	16.19	15.57	14.73	14.22
Bolaang Mongondow Selatan	9.4	9.35	9.05	8.82	8.74
Bolaang Mongondow Timur	4.73	4.69	4.37	4.29	4.41
Kota Manado	23.96	22.41	23.39	23.21	23.89
Kota Bitung	14.13	13.64	14	14.34	14.1
Kota Tomohon	6.77	6.63	6.69	6.25	5.99
Kota Kotamobagu	6.95	7.24	7.28	7.49	7.31
Sulawesi Utara	208.54	202.82	198.88	193.31	191.7

Catatan/Note: ...

Sumber/Source: BPS, Survei Sosial Ekonomi Nasional
BPS-Statistics Indonesia, National Socioeconomic Survey

Tabel
Table 13.4

**Indeks Pembangunan Manusia Menurut Kabupaten/Kota
di Provinsi Sulawesi Utara, 2015–2019**
*Human Development Index by Regency/Municipality in
Sulawesi Utara Province, 2015–2019*

Kabupaten/Kota Regency/Municipality	2015	2016	2017	2018	2019
(1)	(2)	(3)	(4)	(5)	(6)
Bolaang Mongondow	65.03	65.73	66.08	66.91	67.82
Minahasa	73.59	74.37	74.59	74.97	75.47
Kepulauan Sangihe	67.56	68.52	69.14	69.67	70.53
Kepulauan Talaud	66.92	67.58	67.74	68.32	68.97
Minahasa Selatan	69.18	69.97	70.05	70.86	71.68
Minahasa Utara	71.09	71.49	72.2	73.05	73.95
Bolaang Mongondow Utara	64.46	65.16	65.6	66.32	66.91
Kepulauan Sitaro	65	65.66	66.03	66.75	67.48
Minahasa Tenggara	68.05	68.42	68.91	69.66	70.47
Bolaang Mongondow Selatan	63.72	63.92	64.05	64.49	65.28
Bolaang Mongondow Timur	63.81	64.44	64.73	65.21	68.08
Kota Manado	77.32	77.59	78.05	78.41	79.12
Kota Bitung	71.64	72.43	72.94	73.27	74.2
Kota Tomohon	74.36	74.91	75.34	75.78	76.67
Kota Kotamobagu	70.7	71.68	72	72.55	73.22
Sulawesi Utara	70.39	71.05	71.66	72.2	72.99

Catatan/Note: Sejak tahun 2010, IPM dihitung dengan metode baru. Komponen IPM metode baru adalah angka harapan hidup saat lahir, harapan lama sekolah, rata-rata lama sekolah, dan pengeluaran per kapita
 Since 2010, HDI was calculated using new method. New HDI component are life expectancy at birth, expected years of schooling, means years of schooling, and expenditure per capita

Sumber/Source: Badan Pusat Statistik Sulawesi Utara
 Central Bureau Statistics of Sulawesi Utara



Sensus
Penduduk
2020

#MencatatIndonesia

DATA

MENCERDASKAN BANGSA
Enlighten The Nation

<https://bolmutkab.bps.go.id>



BADAN PUSAT STATISTIK
KABUPATEN BOLAANG MONGONDOW UTARA
BPS-STATISTICS OF BOLAANG MONGONDOW UTARA REGENCY

Jl. Trans Sulawesi Desa Bolangitang I Kec. Bolang Itang Barat 95764
Telp.: - Fax.: -
Homepage: <http://bolmutkab.bps.go.id>, E-mail: bps7107@bps.go.id

ISBN 978-623-92588-3-2



9 786239 258832