

# KABUPATEN NUNUKAN DALAM ANGKA NUNUKAN REGENCY IN FIGURES 2020

Katalog /Catalog: 1102001.6504



**BADAN PUSAT STATISTIK  
KABUPATEN NUNUKAN  
BPS-STATISTICS OF  
NUNUKAN REGENCY**



**KABUPATEN NUNUKAN**  
**DALAM ANGKA**  
***NUNUKAN REGENCY***  
***IN FIGURES***  
**2020**



**KABUPATEN NUNUKAN DALAM ANGKA**  
***NUNUKAN REGENCY in Figures***  
**2020**

ISSN: 1907-2147

No. Publikasi/*Publication Number*: 65040.2006

Katalog /*Catalog*: 1102001.6504

Ukuran Buku/*Book Size*: 14,8 cm x 21 cm

Jumlah Halaman/*Number of Pages* : xxxiv+ 243 hal/*pages*

Naskah/*Manuscript*:

BPS Kabupaten Nunukan

*BPS-Statistics of Nunukan Regency*

Penyunting/*Editor*:

BPS Kabupaten Nunukan

*BPS-Statistics of Nunukan Regency*

Gambar Kover/*Cover Design*:

Seksi Integrasi Pengolahan dan Diseminasi Statistik

*Section of Integration Processing and Statistics Dissemination*

Ilustrasi Kover/*Cover Illustration*:

Alun-Alun Kabupaten Nunukan/*Nunukan Regency Main Plaza*

Diterbitkan oleh/*Published by*:

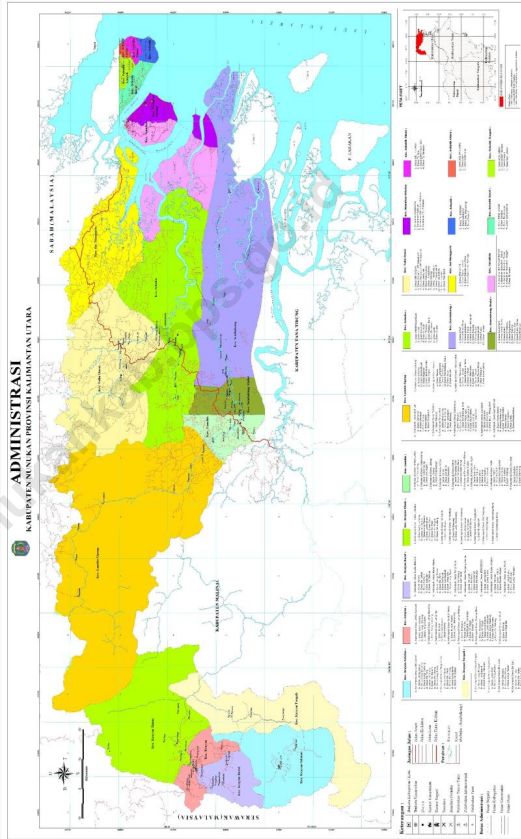
©BPS Kabupaten Nunukan/*BPS-Statistics of Nunukan Regency*

Dilarang mengumumkan, mendistribusikan, mengomunikasikan, dan/atau menggandakan sebagian atau seluruh isi buku ini untuk tujuan komersil tanpa izin tertulis dari Badan Pusat Statistik.

*Prohibited to announce, distribute, communicate, and/or copy part or all of this book for commercial purpose without permission from BPS-Statistics Indonesia.*

# PETA WILAYAH KABUPATEN NUNUKAN MAP OF NUNUKAN REGENCY

PETA WILAYAH KABUPATEN NUNUKAN  
Map of Nunukan Regency





**KEPALA BPS XXXXX**  
**CHIEF STATISTICIAN OF YYYY**



**AGUNG NUGROHO, SST.**







## KATA PENGANTAR

Kabupaten Nunukan Dalam Angka 2020 adalah publikasi tahunan yang komprehensif. Publikasi ini menyajikan beraneka jenis data dari berbagai bidang serta dilengkapi ulasan deskriptif dan penjelasan teknis dari bidang-bidang bersangkutan. Seluruh informasi dalam publikasi ini disajikan dalam dua bahasa, Bahasa Indonesia dan Bahasa Inggris. Buku ini dimaksudkan untuk memberi gambaran umum tentang keadaan geografi dan iklim di Kabupaten Nunukan, ciri dan keadaan sosial ekonomi penduduk serta kondisi sosial dan perekonomian Kabupaten Nunukan

Publikasi Kabupaten Nunukan Dalam Angka 2020 yang merupakan lanjutan dari publikasi tahun sebelumnya, sebagian besar tabel-tabelnya menyajikan data tahun 2019.

Laporan lengkap ini dapat terwujud berkat kerja sama dan bantuan dari berbagai pihak, baik instansi pemerintah maupun swasta. Kepada semua pihak yang telah memberikan bantuan, disampaikan penghargaan dan ucapan terima kasih yang sebesar-besarnya.

Walaupun publikasi ini telah disiapkan sebaik-baiknya, kekurangan dan kesalahan sangat mungkin terjadi. Untuk perbaikan publikasi ini, tanggapan dan saran-saran dari pemakai sangat diharapkan.

Nunukan, April 2020  
Kepala BPS  
Kabupaten Nunukan

**AGUNG NUGROHO, SST.**



## PREFACE

*Nunukan Regency in Figures 2020 is a comprehensive publication, published by BPS-Statistics Nunukan annually. This publication presents data from various fields with descriptive analysis and technical notes for each sector. This is bilingual publication, presented in Indonesian Language and in English. The publication is aimed to provide general picture of geographic and climate, socio-economic characteristic of population as well as social and economic conditions of Nunukan Regency.*

*The Nunukan Regency in Figures 2020, which is a continuation of previous publications, presents the most current information, with most of the tables presents the 2019 data.*

*The release of this comprehensive report has been made possible, due to the assistance and contributions of various government institutions and private organizations. To all who has involved in the preparation of this publication, we would like to express our high appreciation and gratitude.*

*Comments and suggestions to improve the content of this book are always welcome.*

*Nunukan , April 2020  
Chief Statistician of  
Nunukan Regency*

**AGUNG NUGROHO, SST.**

## DAFTAR ISI / CONTENTS

	Halaman <i>Page</i>
Kata Pengantar/ <i>Preface</i> .....	vii
Daftar Isi/ <i>Contents</i> .....	ix
Daftar Tabel/ <i>List of Tables</i> .....	xi
Daftar Gambar/ <i>List of Figures</i> .....	xxv
Daftar Singkatan/ <i>List of Abbreviations</i> .....	xxix
Statistik Kunci/ <i>Key Statistics</i> .....	xxxii
1. Geografi dan Iklim/ <i>Geography and Climate</i> .....	1
2. Pemerintahan/ <i>Government</i> .....	15
3. Penduduk dan Ketenagakerjaan/ <i>Population and Employment</i> .....	35
4. Sosial dan Kesejahteraan Rakyat/ <i>Social and Welfare</i> .....	49
5. Pertanian, Kehutanan, Peternakan, dan Perikanan/ <i>Agriculture, Forestry, Livestock, and Fishery</i> .....	95
6. Industri, Pertambangan, dan Energi/ <i>Industry, Mining, and Energy</i> .....	135
7. Pariwisata/ <i>Tourism</i> .....	145
8. Transportasi dan Komunikasi/ <i>Transportation and Communication</i> .....	153
9. Perbankan, Koperasi, dan Harga-harga/ <i>Banking, Cooperative, dan Prices</i> .....	165
10. Pengeluaran Penduduk/ <i>Population Expenditure</i> .....	175
11. Perdagangan/ <i>Trade</i> .....	185
12. Sistem Neraca Regional/ <i>System of Regional Accounts</i> .....	193
13. Perbandingan Antar Kabupaten/Kota/ <i>Regency/Municipal Comparison</i> .....	211



## DAFTAR TABEL/LIST OF TABLES

Halaman  
Page

<b>1.</b>	<b>GEOGRAFI DAN IKLIM/GEOGRAPHY AND CLIMATE</b>	
<b>1.1</b>	<b>KEADAAN GEOGRAFI</b>	
	<b>GEOGRAPHY CONDITION</b>	
1.1.1	Luas Daerah dan Jumlah Pulau Menurut Kecamatan di Kabupaten Nunukan, 2019 <i>Total Area and Number of Islands by Subdistrict in Nunukan Regency, 2019</i> .....	7
1.1.2	Tinggi Wilayah dan Jarak ke Ibukota Kabupaten Menurut Kecamatan di Kabupaten Nunukan, 2019 <i>Altitude and Distance to the Capital of Regency by Subdistrict in Nunukan Regency, 2019</i> .....	9
<b>1.2</b>	<b>KEADAAN IKLIM</b>	
	<b>CLIMATE CONDITION</b>	
1.2.1	Pengamatan Unsur Iklim Menurut Bulan di Stasiun Nunukan, 2019 <i>Observation of Climate Elements By Months at Nunukan Station, 2019</i> .....	10
<b>2.</b>	<b>PEMERINTAHAN/GOVERNMENT</b>	
<b>2.1</b>	<b>WILAYAH ADMINISTRATIF</b>	
	<b>ADMINISTRATIVE AREA</b>	
2.1.1	Jumlah Desa <sup>1</sup> /Kelurahan Menurut Kecamatan di Kabupaten Nunukan, 2015–2019 <i>Number of Villages<sup>1</sup>/Kelurahan by Subdistrict in Nunukan Regency, 2015–2019</i> .....	19
<b>2.2</b>	<b>DEWAN PERWAKILAN RAKYAT DAERAH</b>	
	<b>REGIONAL HOUSE OF REPRESENTATIVE</b>	
2.2.1	Jumlah Anggota Dewan Perwakilan Rakyat Daerah Menurut Partai Politik dan Jenis Kelamin di Kabupaten/Kota Nunukan, 2019 <i>Number of Regional House of Representatives's Members by Political Parties and Sex in Nunukan Regency, 2019</i> .....	20

**2.3 SUMBER DAYA MANUSIA**

**HUMAN RESOURCES**

2.3.1	Jumlah Pegawai Negeri Sipil Menurut Jabatan dan Jenis Kelamin di Kabupaten Nunukan, Desember 2018 dan Desember 2019 <i>Number of Civil Servants by Occupation and Sex in Nunukan Regency, December 2018 dan December 2019</i> .....	21
2.3.2	Jumlah Pegawai Negeri Sipil Menurut Tingkat Pendidikan dan Jenis Kelamin di Kabupaten Nunukan, Desember 2018 dan Desember 2019 <i>Number of Civil Servants by Educational Level and Sex in Nunukan Regency, December 2018 and December 2019</i> .....	23
2.3.3	Jumlah Pegawai Negeri Sipil Menurut Tingkat Kepangkatan dan Jenis Kelamin di Kabupaten Nunukan, Desember 2018 dan Desember 2019 <i>Number of Civil Servants by Hierarchy and Sex in Nunukan Regency, December 2018 and December 2019</i> .....	25
2.2.4	Jumlah Pegawai Negeri Sipil Menurut Kelompok Usia dan Jenis Kelamin Desember 2018 dan Desember 2019 .....	27
2.2.5	Jumlah Pegawai Negeri Sipil Menurut Agama dan Jenis Kelamin Desember 2018 dan Desember 2019 .....	28

**2.4 KEUANGAN PEMERINTAH**

**GOVERNMENT FINANCE**

2.4.1	Realisasi Pendapatan Pemerintah Kabupaten/Kota Nunukan Menurut Jenis Pendapatan (ribu rupiah), 2016–2019 <i>Actual Nunukan Regency/Municipal Government Revenues by Kind of Revenues (thousand rupiahs), 2016–2019</i> .....	29
2.4.2	Realisasi Belanja Pemerintah Kabupaten Nunukan Menurut Jenis Belanja (ribu rupiah), 2016–2019	

	<i>Actual Nunukan Regency Government Expenditures by Kind of Expenditures (thousand rupiahs), 2016–2019</i> .....	31
<b>3.</b>	<b>PENDUDUK DAN KETENAGAKERJAAN/ POPULATION AND EMPLOYMENT</b>	
<b>3.1</b>	<b>PENDUDUK POPULATION</b>	
3.1.1	Penduduk, Laju Pertumbuhan Penduduk per Tahun, Distribusi Persentase Penduduk, Kepadatan Penduduk, Rasio Jenis Kelamin Penduduk Menurut Kecamatan di Kabupaten Nunukan, 2019 <i>Population, Annual Population Growth Rate, Percentage Distribution of Population, Population Density, and Population Sex Ratio by Subdistrict in Nunukan Regency, 2019</i> .....	41
3.1.2	Jumlah Rumah Tangga dan Rata-Rata Jumlah Anggota Rumah Tangga Menurut Kecamatan, 2019 .....	44
	<i>Number of Households and Household Member Average by Subdistrict, 2019</i> .....	
<b>3.2</b>	<b>KETENAGAKERJAAN EMPLOYMENT</b>	
3.2.1	Jumlah Penduduk Berumur 15 Tahun Keatas Menurut Jenis Kegiatan Selama Seminggu yang Lalu dan Jenis Kelamin di Kabupaten Nunukan, 2019 <i>Population Aged 15 Years and Over by Type of Activity During The Previous Week and Sex in Nunukan Regency, 2019</i> .....	45
3.2.2	Penduduk Berumur 15 Tahun ke Atas Menurut Pendidikan Tertinggi yang Ditamatkan dan Jenis Kegiatan Selama Seminggu yang Lalu di Kabupaten/Kota XXX, 2019 <i>Population 15 Years of Age and Over by Educational Attainment and Type of Activity During the Previous Week in XXX Regency/ Municipality, 2019</i> .....	46
3.2.3	Penduduk Berumur 15 Tahun Ke Atas yang Bekerja Selama Seminggu yang Lalu Menurut Status Pekerjaan Utama dan Jenis Kelamin di Kabupaten/Kota XXX, 2019	

	<i>Population 15 Years of Age and Over who Worked During The Previous Week by Main Employment Status and Sex in XXX Regency/ Municipality, 2019.....</i>	48
--	--	----

**4. SOSIAL DAN KESEJAHTERAAN RAKYAT/SOCIAL AND WELFARE**

**4.1 PENDIDIKAN**

**EDUCATION**

4.1.1	Jumlah Sekolah, Guru, dan Murid Taman Kanak-Kanak (TK) di Bawah Kementerian Pendidikan dan Kebudayaan Menurut Kecamatan di Kabupaten Nunukan, 2018/2019 dan 2019/2020 <i>Number of Schools, Teachers, and Pupils in Kindergarten Under The Ministry of Education and Culture by Subdistrict in Nunukan Regency, 2018/2019 dan 2019/2020.....</i>	58
4.1.2	Jumlah Sekolah, Guru, dan Murid Raudatul Athfal (RA) di Bawah Kementerian Agama Menurut Kecamatan di Kabupaten Nunukan, 2018/2019 dan 2019/2020 <i>Number of Schools, Teachers, and Pupils in Raudatul Athfal (RA) Under The Ministry of Religious Affairs by Subdistrict in Nunukan Regency, 2018/2019 dan 2019/2020.....</i>	61
4.1.3	Jumlah Sekolah, Guru, dan Murid Sekolah Dasar (SD) di Bawah Kementerian Pendidikan dan Kebudayaan Menurut Kecamatan di Kabupaten Nunukan, 2018/2019 dan 2019/2020 <i>Number of Schools, Teachers, and Pupils in Primary Schools Under The Ministry of Education and Culture by Subdistrict in Nunukan Regency, 2018/2019 dan 2019/2020.....</i>	62
4.1.4	Jumlah Sekolah, Guru, dan Murid Madrasah Ibtidaiyah (MI) di Bawah Kementerian Agama Menurut Kecamatan Menurut Kecamatan di Kabupaten Nunukan, 2018/2019 dan 2019/2020 <i>Number of Schools, Teachers, and Pupils in Madrasah Ibtidaiyah (MI) Under The Ministry of Religious Affairs by Subdistrict in Nunukan Regency, 2018/2019 dan 2019/2020.....</i>	65
4.1.5	Jumlah Sekolah, Guru, dan Murid Sekolah Menengah Pertama (SMP) di Bawah Kementerian Pendidikan dan Kebudayaan Menurut Kecamatan di Kabupaten Nunukan, 2018/2019 dan 2019/2020	



	<i>Number of Schools, Teachers, and Pupils in Junior High Schools Under The Ministry of Education and Culture by Subdistrict in Nunukan Regency, 2018/2019 dan 2019/2020</i> .....	66
4.1.6	Jumlah Sekolah, Guru, dan Murid Madrasah Tsanawiyah (MTs) di Bawah Kementerian Agama Menurut Kecamatan di Kabupaten Nunukan, 2018/2019 dan 2019/2020 <i>Number of Schools, Teachers, and Pupils in Madrasah Tsanawiyah (MTs) Under The Ministry of Religious Affairs by Subdistrict in Nunukan Regency, 2018/2019 dan 2019/2020</i> .....	69
4.1.7	Jumlah Sekolah, Guru, dan Murid Sekolah Menengah Atas (SMA) di Bawah Kementerian Pendidikan dan Kebudayaan Menurut Kecamatan di Kabupaten Nunukan, 2018/2019 dan 2019/2020 <i>Number of Schools, Teachers, and Pupils in Senior High Schools Under The Ministry of Education and Culture by Subdistrict in Nunukan Regency, 2018/2019 dan 2019/2020</i> .....	70
4.1.8	Jumlah Sekolah, Guru, dan Murid Sekolah Menengah Kejuruan (SMK) di Bawah Kementerian Pendidikan dan Kebudayaan Menurut Kecamatan di Kabupaten Nunukan, 2018/2019 dan 2019/2020 <i>Number of Schools, Teachers, and Pupils in Vocational High Schools Under The Ministry of Education and Culture by Subdistrict in Nunukan Regency, 2018/2019 dan 2019/2020</i> .....	73
4.1.9	Jumlah Sekolah, Guru, dan Murid Madrasah Aliyah (MA) di Bawah Kementerian Agama Menurut Kecamatan di Kabupaten Nunukan, 2018/2019 dan 2019/2020 <i>Number of Schools, Teachers, and Pupils in Madrasah Aliyah (MA) Under the Ministry of Religious Affairs by Subdistrict in Nunukan Regency, 2018/2019 dan 2019/2020</i> .....	74
4.1.10	Jumlah Desa <sup>1</sup> /Kelurahan yang Memiliki Fasilitas Sekolah Menurut Kecamatan dan Tingkat Pendidikan di Kabupaten Nunukan, 2014– 2019 <i>Number of Villages<sup>1</sup>/Kelurahan Having Educational Facilities by Subdistrict and Educational Level in Nunukan Regency, 2014– 2019</i> .....	77
4.1.11	Angka Partisipasi Murni (APM) dan Angka Partisipasi Kasar (APK) Menurut Jenjang Pendidikan di Kabupaten Nunukan, 2018 dan 2019	

	<i>Net Participation Rates and Gross Participation Rates by Educational Level in Nunukan Regency, 2018 and 2019.....</i>	82
4.1.12	Persentase Penduduk Berumur 15 Tahun ke Atas yang Melek Huruf Menurut Kelompok Umur di Kabupaten Nunukan, 2018 dan 2019 <i>Percentage of Literate People Aged 15 Years and Over by Age Group in Nunukan Regency, 2018 and 2019.....</i>	83
4.1.13	Rasio Murid-Guru Menurut Kecamatan dan Tingkat Pendidikan, 2019 <i>Student to Teacher Ratio by Subdistrict and Educational Level, 2019....</i>	84
<b>4.2</b>	<b>KESEHATAN .....</b>	
	<b>HEALTH.....</b>	
4.2.1	Jumlah Desa <sup>1</sup> /Kelurahan Yang Memiliki Sarana Kesehatan Menurut Kecamatan di Kabupaten Nunukan, 2014–2019 <i>Number of Villages<sup>1</sup>/Kelurahan Having Health Facilities by Subdistrict in Nunukan Regency, 2014–2019 .....</i>	85
4.2.2	Jumlah Tenaga Kesehatan Menurut Kecamatan, 2019 <i>Number of Medical Personnel by Subdistrict, 2019.....</i>	91
4.2.3	Jumlah Rumah Sakit Umum, Rumah Sakit Khusus, Rumah Sakit/Rumah Bersalin, Puskesmas, Klinik/Balai Kesehatan, Posyandu, dan Polindes Menurut Kecamatan, 2018 dan 2019 <i>Number of General Hospital, Special Hospital, Maternity Hospital and Public Health Center, Medical Clinic, Integrated Service Post, Village maternity Cottage by Subdistrict, 2018 and 2019.....</i>	92
<b>4.3</b>	<b>AGAMA DAN SOSIAL LAINNYA</b>	
	<b>RELIGION AND OTHER SOCIAL AFFAIRS</b>	
4.3.1	Jumlah Penduduk Menurut Kecamatan dan Agama yang Dianut di Kabupaten Nunukan, 2019 <i>Population by Subdistrict and Religion in Nunukan Regency, 2019 .....</i>	95
4.3.2	Jumlah Tempat Peribadatan Menurut Kecamatan di Kabupaten, 2019 <i>Number of Places of Worship by Subdistrict in Nunukan Regency, 2019.....</i>	96
4.3.3	Jumlah Desa <sup>1</sup> /Kelurahan yang Mengalami Bencana Alam <sup>2</sup> Menurut Kecamatan di Kabupaten Nunukan, 2011–2018	

	<i>Number of Villages<sup>1</sup>/Kelurahan that Had Natural Disaster<sup>2</sup> by Subdistrict in Nunukan Regency, 2011–2018.....</i>	97
<b>4.4</b>	<b>KEMISKINAN</b>	
	<b>POVERTY</b>	
4.4.1	Garis Kemiskinan, Jumlah, dan Persentase Penduduk Miskin di Kabupaten Nunukan, 2012–2019 <i>Poverty Line, Number, and Percentage of Poor People in Nunukan Regency, 2012–2019.....</i>	
4.4.2	Indeks Kedalaman Kemiskinan dan Indeks Keparahan Kemiskinan di Kabupaten Nunukan, 2012–2019 <i>Poverty Gap Index and Poverty Severity Index in in Nunukan Regency, 2012–2019.....</i>	
<b>5.</b>	<b>PERTANIAN, KEHUTANAN, PETERNAKAN, DAN PERIKANAN/ AGRICULTURE, FORESTRY, LIVESTOCK, AND FISHERY .....</b>	
<b>5.1</b>	<b>HORTIKULTURA .....</b>	
	<b>HORTICULTURE.....</b>	
5.1.1	Luas Panen Tanaman Sayuran Menurut Kecamatan dan Jenis Tanaman di Kabupaten Nunukan (ha), 2018 dan 2019 <i>Harvested Area of Vegetables by Subdistrict and Kind of Plant in Nunukan Regency (ha), 2018 and 2019.....</i>	113
5.1.2	Produksi Tanaman Sayuran Menurut Kecamatan dan Jenis Tanaman di Kabupaten Nunukan (kwintal), 2018 dan 2019 <i>Production of Vegetables by Subdistrict and Kind of Plant in Nunukan Regency (quintal), 2018 and 2019.....</i>	116
5.1.3	Luas Panen Tanaman Sayuran dan Buah–Buahan Semusim Menurut Jenis Tanaman di Kabupaten Nunukan (ha), 2016–2019 <i>Harvested Area of Seasonal Vegetables and Fruits by Kind of Plant in Nunukan Regency (ha), 2016–2019 .....</i>	119
5.1.4	Produksi Tanaman Sayuran dan Buah–Buahan Semusim Menurut Jenis Tanaman di Kabupaten Nunukan (kwintal), 2016–2019 <i>Production of Seasonal Vegetables and Fruits by Kind of Plant in Nunukan Regency (quintal), 2016–2019.....</i>	120

5.1.5	Luas Panen Tanaman Biofarmaka Menurut Kecamatan dan Jenis Tanaman di Kabupaten Nunukan (m <sup>2</sup> ), 2018 dan 2019 <i>Harvested Area of Medicinal Plants by Subdistrict and Kind of Plant in Nunukan Regency (m<sup>2</sup>), 2018 and 2019</i> .....	121
5.1.6	Produksi Tanaman Biofarmaka Menurut Kecamatan dan Jenis Tanaman (kg) di Kabupaten Nunukan, 2018 dan 2019 <i>Production of Medicinal Plants by Subdistrict and Kind of Plant in Nunukan Regency (kg), 2018 and 2019</i> .....	123
5.1.7	Luas Panen Tanaman Biofarmaka Menurut Jenis Tanaman di Kabupaten Nunukan (m <sup>2</sup> ), 2016-2019 <i>Harvested Area of Medicinal Plants by Kind of Plant in Nunukan Regency (m<sup>2</sup>), 2016-2019</i> .....	125
5.1.8	Produksi Tanaman Biofarmaka Menurut Jenis Tanaman di Kabupaten Nunukan (kg), 2016-2019 <i>Production of Medicinal Plants by Kind of Plant in Nunukan Regency (kg), 2016-2019</i> .....	126
5.1.9	Luas Panen Tanaman Hias Menurut Kecamatan dan Jenis Tanaman di Kabupaten Nunukan (m <sup>2</sup> ), 2018 dan 2019 .....	127
5.1.10	Produksi Tanaman Hias Menurut Kecamatan dan Jenis Tanaman di Kabupaten Nunukan (tangkai), 2018 dan 2019 <i>Production of Ornamental Plants by Subdistrict and Kind of Plant in Nunukan Regency (stalks), 2018 and 2019</i> .....	129
5.1.11	Luas Panen Tanaman Hias Menurut Jenis Tanaman di Kabupaten Nunukan (m <sup>2</sup> ), 2016-2019 <i>Harvested Area of Ornamental Plants by Kind of Plant in Nunukan Regency (m<sup>2</sup>), 2016-2019</i> .....	131
5.1.12	Produksi Tanaman Hias Menurut Jenis Tanaman di Kabupaten Nunukan (tangkai), 2016-2019 <i>Production of Ornamental Plants by Kind of Plant in Nunukan Regency (stalks), 2016-2019</i> .....	132
5.1.13	Produksi Buah-buahan Menurut Kecamatan dan Jenis	

	Tanaman di Kabupaten Nunukan (kwintal), 2018 dan 2019 <i>Production of Fruits by Subdistrict and Kind of Plant in Nunukan Regency (quintal), 2018 and 2019</i> .....	133
5.1.14	Produksi Buah–Buahan dan Sayuran Tahunan Menurut Jenis Tanaman di Kabupaten Nunukan (kwintal), 2016-2019 <i>Production of Annual Fruits and Vegetables by Kind of Plant in Nunukan Regency (quintal), 2016-2019</i> .....	136
<b>5.2</b>	<b>PERKEBUNAN</b> ..... <b>ESTATE CROPS</b> .....	
5.2.1	Luas Areal Tanaman Perkebunan Menurut Kecamatan dan Jenis Tanaman di Kabupaten Nunukan (ha), 2018 dan 2019 <i>Planted Area of Estate Crops by Subdistrict and Type of Crops in Nunukan Regency (ha), 2018 and 2019</i> .....	137
5.2.2	Produksi Perkebunan Menurut Kecamatan dan Jenis Tanaman di Kabupaten Nunukan (kg), 2018 dan 2019 <i>Production of Estate by Subdistrict and Type of Crops in Nunukan Regency (kg), 2018 and 2019</i> .....	141
<b>5.3</b>	<b>PETERNAKAN</b> ..... <b>LIVESTOCK</b> .....	
5.3.1	Populasi Ternak Menurut Kecamatan dan Jenis Ternak di Kabupaten Nunukan (ekor), 2018 dan 2019 <i>Livestock Population by Subdistrict and Kind of Livestock in Nunukan Regency (ekor), 2018 and 2019</i> .....	145
5.3.2	Jumlah Ternak yang Dipotong Menurut Kecamatan dan Jenis Ternak di Kabupaten Nunukan (ekor), 2018 dan 2019 <i>Livestock Slaughtered by Subdistrict and Kind of Livestock in Nunukan Regency (ekor), 2018 and 2019</i> .....	147
5.3.3	Jumlah Ternak yang Dipotong Menurut Kecamatan dan Jenis Ternak di Kabupaten Nunukan (ekor), 2018 dan 2019 <i>Livestock Slaughtered by Subdistrict and Kind of Livestock in Nunukan Regency (ekor), 2018 and 2019</i> .....	149
<b>5.4</b>	<b>PERIKANAN</b> .....	

<b>FISHERY.....</b>		
5.4.1	Jumlah Rumah Tangga Perikanan Tangkap Menurut Kecamatan dan Subsektor di Kabupaten Nunukan, 2018 dan 2019 <i>Number of Fish Capture Households by Subdistrict and Subsector in Nunukan Regency, 2018 and 2019 .....</i>	150
5.4.2	Produksi Perikanan Tangkap Menurut Kecamatan dan Subsektor di Kabupaten Nunukan, 2018 dan 2019 <i>Production of Fish Capture by Subdistrict and Subsector in Nunukan Regency, 2018 and 2019.....</i>	151
5.4.3	Jumlah Rumah Tangga Perikanan Budidaya Menurut Kecamatan dan Subsektor di Kabupaten Nunukan, 2018 dan 2019 <i>Number of Aquaculture Households by Subdistrict and Subsector in Nunukan Regency, 2018 and 2019 .....</i>	152
5.4.4	Produksi Perikanan Budidaya Menurut Kecamatan dan Subsektor di Kabupaten Nunukan, 2018 dan 2019 <i>Aquaculture Production by Subdistrict and Subsector in Nunukan Regency, 2018 and 2019.....</i>	154
5.4.5	Jumlah Perahu/Kapal Menurut Kecamatan dan Jenis Kapal di Kabupaten Nunukan, 2018 dan 2019 <i>Number of Fishing Boats by Subdistrict and Type of Boat in Nunukan Regency, 2018 and 2019.....</i>	156
5.4.6	Nilai Produksi Perikanan Tangkap Menurut Kecamatan dan Subsektor di Kabupaten Nunukan (juta rupiah), 2018 dan 2019 <i>Production Value of Fish Capture by Subdistrict and Subsector in Nunukan Regency (million rupiah), 2018 and 2019 .....</i>	157
5.4.7	Produksi Perikanan Budidaya Menurut Kecamatan dan Subsektor di Kabupaten Nunukan, 2018 dan 2019 <i>Aquaculture Production by Subdistrict and Subsector in Nunukan Regency, 2018 and 2019.....</i>	158
<b>6.</b>	<b>ENERGI/ENERGY .....</b>	
	<b>PERTAMBANGAN DAN ENERGI .....</b>	
	<b>MINING AND ENERGY.....</b>	

6.1	Jumlah Pelanggan dan Distribusi Listrik PT. PLN (Persero) pada Cabang/Ranting PLN Menurut Kecamatan di Kabupaten Nunukan, 2019 <i>Installed Electricity Power, Production, and Distribution of PT. PLN (Persero) at PLN Branch by Subdistrict in Nunukan Regency, 2019</i> .....	167
6.2	Jumlah Pelanggan Listrik Menurut Kecamatan di Kabupaten Nunukan, 2015-2019 <i>Number of Electricity Customers by Subdistrict in Nunukan Regency in Nunukan Regency, 2015-2019</i> .....	168
6.3	Jumlah Pelanggan dan Air yang Disalurkan Menurut Kecamatan di Kabupaten Nunukan, 2019 <i>Number of Customers and Distributed Water by Subdistrict in Nunukan Regency, 2019</i> .....	169
6.4	Jumlah Pelanggan dan Air yang Disalurkan Menurut Pelanggan di Kabupaten Nunukan, 2018 dan 2019 <i>Number of Customers and Distributed Water by Customers in Nunukan Regency, 2018 and 2019</i> .....	170
<b>7.</b>	<b>INDUSTRI MANFAKTUR/MANUFACTURING INDUSTRY</b> .....	
7.1	Jumlah Rumah Makan/Restoran Menurut Kecamatan, 2016-2019 <i>Number of Restaurants by Subdistrict, 2016-2019</i> .....	179
7.2	Jumlah Hotel, Kamar, dan Tempat Tidur Menurut Kecamatan, 2019 <i>Number of Hotels, Rooms, and Beds by Subdistrict, 2019</i> .....	180
<b>8.</b>	<b>TRANSPORTASI DAN KOMUNIKASI/ TRANSPORTATION AND COMMUNICATION</b>	
<b>8.1</b>	<b>TRANSPORTASI TRANSPORTATION</b>	
8.1.1	Panjang Jalan Menurut Tingkat Kewenangan Pemerintahan di Kabupaten Nunukan (km), 2017-2019 <i>Length of Roads by Level of Government Authority in Nunukan Regency (km), 2017-2019</i> .....	187
8.1.2	Panjang Jalan Menurut Jenis Permukaan Jalan di Kabupaten Nunukan (km), 2017-2019 <i>Length of Roads by Type of Road Surface in Nunukan Regency (km),</i>	

	Halaman Page
2017–2019 .....	188
8.1.3 Panjang Jalan Menurut Kondisi Jalan di Kabupaten Nunukan (km), 2017–2019 <i>Length of Roads by Condition of Roads in Nunukan Regency (km), 2017–2019</i> .....	189
<b>8.2 KOMUNIKASI COMMUNICATION</b>	
8.2.1 Jumlah Kantor Pos Pembantu Menurut Kecamatan di Kabupaten Nunukan, 2016–2019 <i>Number of Post Offices Subsidiaries by Subdistrict in Nunukan Regency, 2016–2019</i> .....	190
<b>9. PERBANKAN, KOPERASI, DAN HARGA-HARGA/ BANKING, COOPERATIVE, AND PRICES</b>	
9.1 Jumlah Koperasi Aktif Menurut Kecamatan di Kabupaten Nunukan, 2016–2019 <i>Number of Active Cooperative by Subdistrict in Nunukan Regency, 2016–2019</i> .....	197
9.2 Jumlah Koperasi Menurut Jenis Koperasi dan Kecamatan di Kabupaten Nunukan, 2019 <i>Number of Cooperative by Kind of Cooperative and Subdistrict in Nunukan Regency, 2019</i> .....	198
<b>10. PENGELUARAN PENDUDUK/POPULATION EXPENDITURE</b>	
10.1 Rata-rata Pengeluaran per Kapita Sebulan Menurut Kelompok Komoditas (rupiah) di Kabupaten Nunukan, 2018 dan 2019 <i>Monthly Average Expenditure per Capita by Commodity Group (rupiahs) in Nunukan Regency, 2018 and 2019</i> .....	205
10.2 Persentase Pengeluaran per Kapita Sebulan Menurut Kelompok Komoditas di Kabupaten Nunukan, 2018 dan 2019 <i>Percentage of Monthly Expenditure per Capita by Commodity Group in Nunukan Regency, 2018 and 2019</i> .....	206
10.3 Persentase Penduduk Menurut Golongan Pengeluaran Per Kapita Sebulan di Kabupaten Nunukan, 2018 dan 2019	



	<i>Percentage of Population by Per Capita Spending Group a Month in Nunukan Regency, 2018 and 2019 .....</i>	207
<b>11.</b>	<b>PERDAGANGAN/TRADE</b>	
11.1	Jumlah Sarana Perdagangan Menurut Jenisnya di Kabupaten Nunukan, 2016–2019 <i>Number of Trading Facilities by Type of Facility in Nunukan Regency/ Municipality, 2016–2019 .....</i>	215
<b>12.</b>	<b>SISTEM NERACA REGIONAL/SYSTEM OF REGIONAL ACCOUNTS</b>	
12.1.	Produk Domestik Regional Bruto Atas Dasar Harga Berlaku Menurut Lapangan Usaha di Kabupaten Nunukan (miliar rupiah), 2015–2019 <i>Gross Regional Domestic Product at Current Market Prices by Industry in Nunukan Regency (billion rupiahs), 2015–2019.....</i>	223
12.2	Produk Domestik Regional Bruto Atas Dasar Harga Konstan 2010 Menurut Lapangan Usaha di Kabupaten Nunukan (miliar rupiah), 2015–2019 <i>Gross Regional Domestic Product at 2010 Constant Market Prices by Industry in Nunukan Regency (billion rupiahs), 2015–2019.....</i>	225
12.3	Distribusi Persentase Produk Domestik Regional Bruto Atas Dasar Harga Berlaku Menurut Lapangan Usaha di Kabupaten Nunukan, 2015–2019 <i>Percentage Distribution of Gross Regional Domestic Product at Current Market Prices by Industry in Nunukan Regency, 2015–2019.....</i>	227
12.4	Laju Pertumbuhan Produk Domestik Regional Bruto Atas Dasar Harga Konstan 2010 Menurut Lapangan Usaha di Kabupaten Nunukan (persen), 2016–2019 <i>Growth Rate of Gross Regional Domestic Product at 2010 Constant Market Prices by Industry in Nunukan Regency (percent), 2016–2019 ..</i>	229
12.5	Produk Domestik Regional Bruto Atas Dasar Harga Berlaku Menurut Jenis Pengeluaran di Kabupaten Nunukan (miliar rupiah), 2015–2019 <i>Gross Regional Domestic Product at Current Market Prices by Type of Expenditure in Nunukan Regency (billion rupiahs), 2015–2019 .....</i>	231

12.6	<p>Produk Domestik Regional Bruto Atas Dasar Harga Konstan 2010 Menurut Jenis Pengeluaran di Kabupaten Nunukan (miliar rupiah), 2015–2019 <i>Gross Regional Domestic Product at 2010 Constant Market Prices by Type of Expenditure in Nunukan Regency (billion rupiahs), 2015–2019</i></p>	232
<b>13. PERBANDINGAN ANTAR KABUPATEN/ KOTA/ REGENCY/MUNICIPAL COMPARISON</b>		
13.1	<p>Jumlah Penduduk Menurut Kabupaten/Kota di Provinsi Kalimantan Utara , 2015–2019 <i>Population by Regency/Municipality in North Kalimantan Province, 2015–2019</i> .....</p>	239
13.2	<p>Laju Pertumbuhan Produk Domestik Regional Bruto Atas Dasar Harga Konstan 2010 Menurut Kabupaten/ Kota di Provinsi Kalimantan Utara (persen), 2015–2019 <i>Rate of Growth of Gross Regional Domestic Products at Constant 2010 Prices by Regency/Municipality in North Kalimantan Province (percent), 2015–2019</i>.....</p>	240
13.3	<p>Jumlah Penduduk Miskin Menurut Kabupaten/ Kota di Provinsi Kalimantan Utara (ribu), 2015–2019 <i>Number of Poor Population by Regency/Municipality in North Kalimantan Province (thousand), 2015–2019</i> .....</p>	241
13.4	<p>Indeks Pembangunan Manusia Menurut Kabupaten/ Kota di Provinsi Kalimantan Utara, 2015–2019 <i>Human Development Index by Regency/Municipality in North Kalimantan Province, 2015–2019</i> .....</p>	242

## DAFTAR GAMBAR/LIST OF FIGURES

	Halaman Page
1.1	Luas Daerah menurut Kecamatan (%), 2019 <i>Area of Subdistrict (%), 2019</i> ..... 5
1.2	Pengamatan Hujan dan Tekanan Udara, Januari-Desember 2019 <i>Rain and Air Pressure Observation, Jan-Dec 2019</i> ..... 6
1.3	Pengamatan Suhu dan Penyinaran Matahari, Januari-Desember 2019 <i>Temperature and Sunshine Observation, Jan-Dec 2019</i> ..... 6
2.1	Jumlah Pegawai Negeri Sipil Menurut Tingkat Kepangkatan dan Jenis Kelamin, 2018 <i>Number of Civil Servants By Hierarchy and Sex, 2018</i> ..... 17
2.2	Jumlah Pegawai Negeri Sipil Menurut Tingkat Kepangkatan dan Jenis Kelamin, 2019 <i>Number of Civil Servants By Hierarchy and Sex, 2019</i> ..... 17
2.3	Piramida Pegawai Negeri Sipil, 2018 <i>Civil Servant Pyramid, 2018</i> ..... 18
2.4	Piramida Pegawai Negeri Sipil, 2019..... 18 <i>Civil Servant Pyramid, 2019</i> ..... 18
3.1	Jumlah Penduduk Kabupaten Nunukan, 2010 <i>Number of population of Nunukan Regency, 2010</i> ..... 39
3.2	Jumlah Penduduk Kabupaten Nunukan, 2019 <i>Number of population of Nunukan Regency, 2019</i> ..... 40
4.1	Rasio Murid-Guru menurut Pendidikan, 2018/2019 <i>Teacher to Student Ratio by Education Level, 2018/2019</i> ..... 56
4.2	Jumlah Tenaga Kesehatan, 2019 <i>Total Medical Personnel, 2019</i> ..... 56
4.3	Sebaran Penduduk Islam dan Kristen menurut Wilayah, 2019

	Halaman Page
	<i>Islam and Christian Population Scatter by Region, 2019</i> ..... 57
4.4	Sebaran Penduduk Kristen menurut Wilayah, 2019 <i>Christian Population Scatter by Region, 2019</i> ..... 57
5.1	Luas Panen Padi Menurut Kecamatan (Ha), 2019 <i>Paddy Harvest Area by Subdistrict (Ha), 2019</i> ..... 111
5.2	Produksi Tanaman Biofarmaka Menurut Jenis (kg), 2016-2019 <i>Production of Medicinal Plants by Kind of Plant (kg), 2016-2019</i> ..... 111
5.3	Produksi Buah–Buahan dan Sayuran Tahunan Menurut Jenis Tanaman (kwintal), 2016-2019 <i>Production of Annual Fruits and Vegetables by Kind of Plant (quintal), 2016-2019</i> ..... 112
5.4	Luas Panen dan Produksi Kelapa Sawit, 2016-2019 <i>Harvst Area and Production of Oil Palm, 2016-2019</i> ..... 112
6.1	Distribusi Listrik PT. PLN (Persero) pada Cabang/Ranting PLN Menurut Kecamatan di Kabupaten Nunukan, 2019 <i>Distribution of PT. PLN (Persero) at PLN Branch by Subdistrict in Nunukan Regency, 2019</i> ..... 165
6.2	Jumlah Pelanggan Listrik Menurut Kecamatan di Kabupaten Nunukan, 2015-2019 <i>Number of Electricity Customers by Subdistrict in Nunukan Regency, 2015-2019</i> ..... 166
7.1	Jumlah Rumah Makan/Restoran Menurut Kecamatan, 2016-2019 <i>Number of Restaurants by Subdistrict, 2016-2019</i> ..... 177
7.2	Jumlah Hotel, Kamar, dan Tempat Tidur Menurut Kecamatan, 2019 <i>Number of Hotels, Rooms, and Beds by Subdistrict, 2019</i> ..... 178
8.1	Panjang Jalan Menurut Jenis Permukaan Jalan di Kabupaten Nunukan (km), 2017–2019 <i>Length of Roads by Type of Road Surface in Nunukan Regency (km), 2017–2019</i> ..... 185

8.2	Panjang Jalan Menurut Kondisi Jalan di Kabupaten Nunukan (km), 2017–2019 <i>Length of Roads by Condition of Roads in Nunukan Regency (km), 2017–2019</i> .....	186
9.1	Jumlah Koperasi Aktif Kabupaten Nunukan, 2016–2019 <i>Number of Active Cooperative in Nunukan Regency, 2016–2019</i> .....	195
9.2	Jumlah Koperasi Aktif Menurut Kecamatan di Kabupaten Nunukan, 2019 <i>Number of Active Cooperative by Subdistrict in Nunukan Regency, 2019</i> .....	196
10.1	Rata-rata Pengeluaran per Kapita Sebulan Menurut Kelompok Komoditas Makanan (rupiah) di Kabupaten Nunukan, 2018 dan 2019 <i>Monthly Average Expenditure per Capita by Food Commodity Group (rupiahs) in Nunukan Regency, 2018 and 2019</i> .....	203
10.2	Rata-rata Pengeluaran per Kapita Sebulan Menurut Kelompok Komoditas Nonmakanan (rupiah) di Kabupaten Nunukan, 2018 dan 2019 <i>Monthly Average Expenditure per Capita by Nonfood Commodity Group (rupiahs) in Nunukan Regency, 2018 and 2019</i> .....	204
11.1	Jumlah Sarana Perdagangan Menurut Jenisnya di Kabupaten Nunukan, 2016–2019 <i>Number of Trading Facilities by Type of Facility in Nunukan Regency/ Municipality, 2016–2019</i> .....	213
12.1	Produk Domestik Regional Bruto Atas dasar Harga Konstan 2010, 2015-2019 <i>Gross Regional Domestic Product at 2010 Constant Market Prices, 2015-2019</i> .....	221
12.2	Laju Pertumbuhan Produk Domestik Regional Bruto Atas Dasar Harga Konstan 2010 Menurut Lapangan Usaha (%), 2019 <i>Growth Rate of Gross Regional Domestic Product at 2010 Constant Market Prices by Industry (%), 2019</i> .....	222
13.1	Indeks Pembangunan Manusia di Provinsi Kalimantan Utara, 2015-2019	

	<i>Human Development Index in North Kalimantan Province, 2015-2019</i>	237
13.2	Laju Pertumbuhan Produk Domestik Regional Bruto Atas Dasar Harga Konstan 2010 di Provinsi Kalimantan Utara, 2015-2019	
	<i>Rate of Growth of Gross Regional Domestic Products at Constant 2010 Prices in North Kalimantan Province, 2015-2019.....</i>	238

<https://hunukankab.bps.go.id>

## PENJELASAN UMUM/EXPLANATORY NOTES

Tanda-tanda, satuan-satuan, dan lain-lainnya yang digunakan dalam publikasi ini adalah sebagai berikut:

*Symbols, measurement units, and acronyms which are used in this publication, are as follows:*

### 1. TANDA-TANDA/SYMBOLS

Data tidak tersedia/Data not available .....	: ...
Tidak ada atau nol /Null or zero .....	: -
Data dapat diabaikan/Data negligible .....	: 0
Tanda decimal/Decimal point .....	: ,
Data tidak dapat ditampilkan/Not applicable .....	: NA
Angka estimasi/Estimated figures .....	: e
Angka diperbaiki/Revised figures .....	: r
Angka sementara/Preliminary figures .....	: x
Angka sangat sementara/Very preliminary figures .....	: xx
Angka sangat sangat sementara/Very very preliminary figures .....	: xxx

### 2. SATUAN/UNITS

barel/barrel .....	: 158,99 liter/litres = 1/6,2898 m <sup>3</sup>
hektar (ha)/hectare (ha) .....	: 10 000 m <sup>2</sup>
kilometer (km)/kilometres (km) .....	: 1 000 meter/meters (m)
knot/knot .....	: 1,8523 km/jam (km/hour)
kuintal/quintal .....	: 100 kg
KWh .....	: 1 000 Watt hour
MWh .....	: 1 000 KWh
liter (untuk beras)/litre (for rice) .....	: 0,80 kg
MMSCF .....	: 1/35,3 m <sup>3</sup>
metrik ton (m.ton)/metric ton (m. ton) .....	: 0,98421 long ton = 1 000 kg
ons/ounce .....	: 28,31 gram/grams
ton .....	: 1 000 kg

Satuan lain: buah, dus, butir, helai/lembar, kaleng, batang, pulsa, ton kilometer (ton-km), jam, menit, persen (%).

*Other units: unit, pack, pieces, sheet, tin, pulse, ton-kilometres(ton-km), hour, minute, percent (%).*

Perbedaan angka di belakang koma disebabkan oleh pembulatan angka.  
*The difference in decimal numbers is caused by rounding.*





## DAFTAR SINGKATAN/ LIST OF ABBREVIATIONS

SI	: Stasiun Iklim
SIMPK	: Stasiun Meteorologi Pertanian Khusus
t.t	: Tempat tidur
BCG	: Bacillus Calmette Guerin
DPT	: Difteri, Pertusis, Tetanus
TT	: Tetanus Toxoid
IOT	: Industri Obat Tradisional/ <i>Traditional Medicine Industry</i>
IKOT	: Industri Kecil Obat Tradisional/ <i>Traditional Medicine Small</i>
Alkes	: Alat kesehatan/ <i>Health Kits</i>
PKRT	: Perbekalan Kesehatan Rumah tangga/ <i>Household Health Logistics</i>
Kompl	: Komplemen/ <i>Complement</i>
IRTP	: Industri Pangan Produksi Rumah Tangga/ <i>Foods Home Industry</i>
PBF	: Pedagang Besar Farmasi/ <i>Pharmacy Whole-seller</i>
GFK	: Gudang Farmasi Kab/Kota/Regency/ <i>Municipality Pharmacy Warehouse</i>
RB	: Rumah Bersalin/ <i>Delivery House</i>
Pustu	: Puskesmas pembantu/ <i>Auxiliary Public Health Center</i>
BP	: Balai Pengobatan/ <i>Polyclinic</i>
TPS	: Tempat Pembuangan Sementara / <i>landfill</i>
Jamkesmas	: Jaminan kesehatan masyarakat miskin/ <i>Poor public health insurance</i>
PJKMU	: Program Jaminan Kesehatan Masyarakat Umum
SIUP	: Surat Ijin Usaha Perdagangan/ <i>Trading Permission Letter</i>
TDP	: Tanda Daftar Perusahaan/ <i>Company Registration Identity</i>
API	: Angka Pengenal Importir/ <i>Importer's Identity Number</i>



## Statistik Kunci, 2017–2019 Key Statistics, 2017–2019

Rincian/Description	Satuan/Unit	2017	2018	2019
(1)	(2)	(3)	(4)	(5)
<b>SOSIAL/SOCIAL</b>				
Penduduk <sup>1</sup> /Population <sup>1</sup>	juta/million	261,9	265,0	265,0
Laju Pertumbuhan Penduduk <sup>1</sup> /Population Growth <sup>1</sup>	%	1,23	1,19	1,19
Angka Harapan Hidup <sup>1-e</sup> /Life Expectancy Rate <sup>1</sup>	tahun/years	71,1	71,2	71,2
Angka Melek Huruf Usia 15+/ <i>Literacy Rate Aged 15+</i>	%	95,5	95,7	95,7
Tingkat Partisipasi Angkatan Kerja -TPAK <sup>2,3</sup> <i>Labour Force Participation Rate-LFPR<sup>2,3</sup></i>	%	66,7	67,3	67,3
Tingkat Pengangguran Terbuka-TPT <sup>2</sup> <i>Unemployment Rate-UR<sup>2</sup></i>	%	5,5 <sup>4</sup>	5,3 <sup>4</sup>	5,3 <sup>4</sup>
Penduduk Miskin <sup>5</sup> /Poor People <sup>4</sup>	juta/million	27,8	25,9	25,9
Persentase Penduduk Miskin <sup>4</sup> <i>Percentage of Poor People<sup>4</sup></i>	%	10,6	9,8	9,8
Indeks Pembangunan Manusia-IPM <sup>5</sup> <i>Human Development Index<sup>5</sup></i>	–	70,8	71,4	71,4
<b>EKONOMI/ECONOMIC</b>				
Produk Domestik Regional Bruto (PDRB) Harga Berlaku <sup>6</sup> <i>Gross Regional Domestic Bruto (GRDP) at Current Price<sup>6</sup></i>	triliun rupiah <i>trillion rupiahs</i>	13 587,2 <sup>x</sup>	14 837,4 <sup>xx</sup>	14 837,4 <sup>xx</sup>
Laju Pertumbuhan Ekonomi <sup>8</sup> /Economic Growth <sup>7</sup>	%	5,1 <sup>x</sup>	5,2 <sup>xx</sup>	5,2 <sup>xx</sup>
PDRB Per Kapita Harga Berlaku <sup>6,8</sup> <i>Per Capita of GRDP at Current Price<sup>6,8</sup></i>	juta rupiah <i>million rupiahs</i>	51,9 <sup>x</sup>	56,0 <sup>xx</sup>	56,0 <sup>xx</sup>

- Catatan/Notes: <sup>1</sup> Hasil proyeksi penduduk Indonesia 2010–2035 (pertengahan tahun/Juni)/*The result of Indonesia population prjection 2010–2035 (mid year/June)*
- <sup>2</sup> Kondisi Agustus/Condition at August
- <sup>3</sup> Menggunakan penimbang hasil proyeksi penduduk tahun 2010–2035/Weighted by the 2010–2035 population projection
- <sup>4</sup> Kondisi Maret/Condition at March
- <sup>5</sup> Sejak tahun 2010, IPM dihitung dengan metode baru. Komponen IPM metode baru adalah angka harapan hidup saat lahir, harapan lama sekolah, rata-rata lama sekolah, dan pengeluaran per kapita/*Since 2010, HDI was calculated using new method. New HDI component are life expectancy at birth, expected years of schooling, means years of schooling, and expenditure per capita*
- <sup>6</sup> Mulai tahun 2010 mengadopsi System of National Account 2008 (SNA 2008)/*Since 2010 is in line with System of National Account 2008 (SNA 2008)*
- <sup>7</sup> Menggunakan tahun dasar 2010 (2010=100)/*Using 2010 base year (2010=100)*
- <sup>8</sup> Menggunakan proyeksi penduduk berdasarkan hasil SP2010/*Using population projection based on SP2010*



**GEOGRAFI DAN IKLIM**  
**GEOGRAPHY AND CLIMATE**

**BATAS BARAT:**  
**SERAWAK, MALAYSIA**

**BATAS UTARA:**  
**SABAH, MALAYSIA**



**BATAS TIMUR:**  
**LAUT SULAWESI**

**BATAS SELATAN:**  
**KABUPATEN BULUNGAN**  
**DAN MALINAU**

14.247,5  
km<sup>2</sup>




Luas Wilayah

19 Kecamatan


28 Pulau

 Maksimum  
2019: 33,3 °C  
2018: 34,2 °C

 Maksimum  
2019: 413,5 mm (Juli)  
2018: 407,1 mm (Juni)

 Maksimum  
2019: 94%  
2018: 99%

 Minimum  
2019: 24,3 °C  
2018: 21,7 °C

 Minimum  
2019: 6,4 mm (Februari)  
2018: 104,2 mm (Februari)

 Minimum  
2019: 56%  
2018: 51%

Suhu Udara

Curah Hujan

Kelembaban



**PENJELASAN TEKNIS****TECHNICAL NOTES**

- |   |   |
|---|---|
| <p>1. Pulau adalah tanah (daratan) yang dikelilingi air (di laut, di sungai, atau di danau).</p>  | <p>1. <i>The island is land that surrounded by water (sea, river or lake).</i></p>  |
| <p>2. Sungai adalah aliran air yang besar (biasanya buatan alam).</p>   | <p>2. <i>The river is large stream of water (usually made in nature).</i></p>   |
| <p>3. Gunung adalah bukit yg sangat besar dan tinggi (biasanya tingginya lebih dari 600 m).</p>   | <p>3. <i>The mountain is a very large hill and high (usually more than 600 m).</i></p>  |
| <p>4. Bukit adalah tumpukan tanah yang lebih tinggi dari tempat sekelilingnya, lebih rendah daripada gunung.</p>  | <p>4. <i>The hill is pile that higher than the surrounding area, lower than mountain</i></p>  |
| <p>5. Iklim adalah keadaan hawa (suhu, kelembapan, awan, hujan, dan sinar matahari) pada suatu daerah dalam jangka waktu yang agak lama (30 tahun).</p> | <p>5. <i>Climate is the state of the weather (temperature, humidity, clouds, rain, and sun) on an area within a longer period of time (30 years).</i></p> |
| <p>6. Suhu adalah ukuran kuantitatif terhadap temperatur; panas dan dingin, diukur dengan termometer.</p>   | <p>6. <i>Temperature is a quantitative measure of the temperature; hot and cold, measured with a thermometer.</i></p>                                     |
| <p>7. Kelembapan udara adalah banyaknya uap air yang dikandung oleh udara, dapat diukur dengan hygrometer.</p>  | <p>7. <i>Humidity is the amount of water vapor contained in the air which can be measured with a hygrometer.</i></p>                                      |
| <p>8. Curah hujan adalah banyaknya hujan yang tercurah (turun) di suatu daerah dalam jangka waktu tertentu.</p>   | <p>8. <i>Rainfall is the amount of rain poured down in an area within a certain period.</i></p>   |

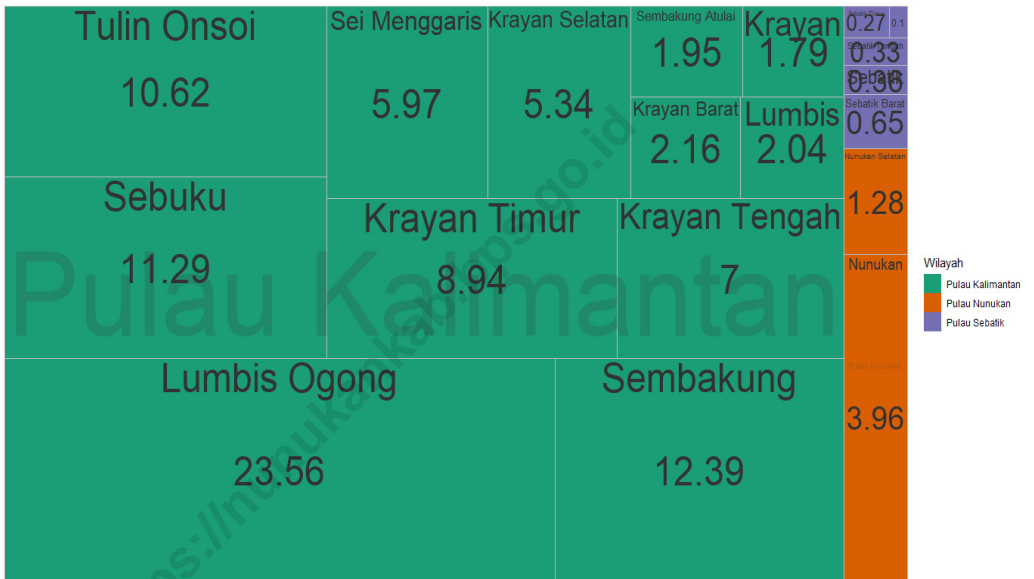
9. Tekanan udara adalah berat udara di atas suatu satuan areal, diukur dengan barometer.
9. *Air pressure is the weight of the air above a unit area, measured by a barometer.*

<https://hunukankab.bps.go.id>



**Gambar** 1.1  
**Figures**

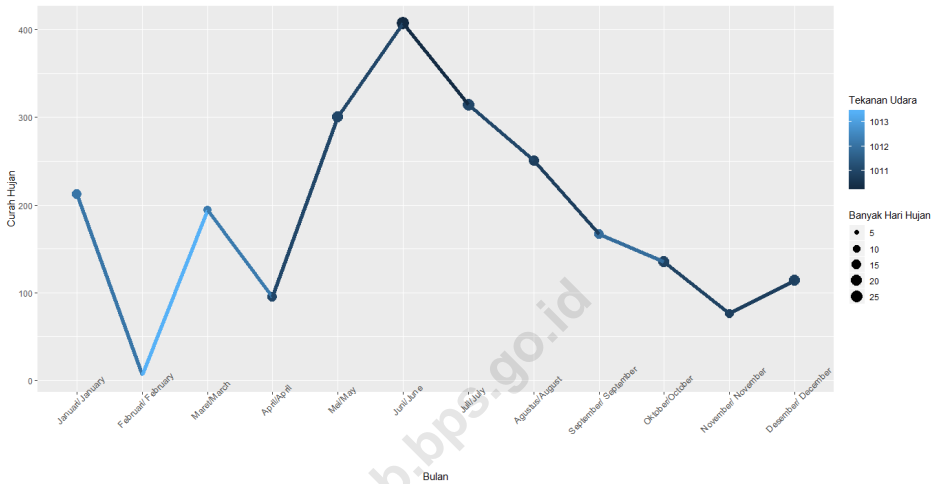
**Luas Daerah menurut Kecamatan (%), 2019**  
**Area of Subdistrict (%), 2019**



Sumber/Source : Berdasarkan Peraturan Menteri Dalam Negeri No. 66 Tahun 2011 tanggal 28 Desember 2011  
Based on Minister Of Home Affairs Regulation No 66/2011, December 28,2011

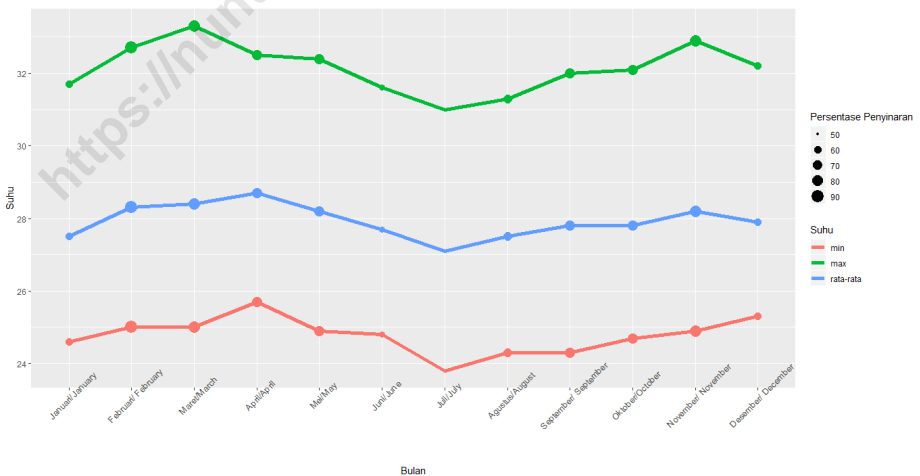
**Gambar**  
**Figures** 1.2

**Pengamatan Hujan dan Tekanan Udara, Januari-Desember 2019**  
**Rain and Air Pressure Observation, Jan-Dec 2019**



**Gambar**  
**Figures** 1.3

**Pengamatan Suhu dan Penyinaran Matahari, Januari-Desember 2019**  
**Temperature and Sunshine Observation, Jan-Dec 2019**



Sumber/Source : Badan Meteorologi, Klimatologi, dan Geofisika Kabupaten Nunukan  
Meteorology, Climatology, and Geophysics Agency of Nunukan Regency

## 1.1 KEADAAN GEOGRAFI GEOGRAPHY CONDITION

**Tabel**  
**Table** 1.1.1 **Luas Daerah dan Jumlah Pulau Menurut Kecamatan di Kabupaten Nunukan, 2019**  
**Total Area and Number of Islands by Subdistrict in Nunukan Regency, 2019**

Kecamatan <i>Subdistrict</i>	Ibukota Kecamatan <i>Capital of Subdistrict</i>	Luas <i>Total Area</i> (km <sup>2</sup> /sq.km)
(1)	(2)	(3)
Krayan Selatan	Long Layu	760,24
Krayan Tengah	Binuang	997,42
Krayan	Long Bawan	254,35
Krayan Timur	Long Umung	1 273,17
Krayan Barat	Lembudud	307,22
Lumbis Ogong	Binter	3 357,01
Lumbis	Mansalong	290,23
Sembakung Atulai	Saduman	277,72
Sembakung	Atap	1 764,94
Sebuku	Pembeliangan	1 608,48
Tulin Onsoi	Sekikilan	1 513,36
Sei Menggaris	Srinanti	850,48
Nunukan	Nunukan Barat	564,50
Nunukan Selatan	Mansapa	181,77
Sebatik Barat	Binalawan	93,27
Sebatik	Tanjung Karang	51,07
Sebatik Timur	Sei Nyamuk	39,17
Sebatik Tengah	Aji kuning	47,71
Sebatik Utara	Sei Pancang	15,39
<b>Kabupaten Nunukan</b>	<b>Nunukan Selatan</b>	<b>14 247,5</b>

Lanjutan Tabel/Continued Table 1.1.1

Kecamatan Subdistrict	Persentase terhadap Luas Kabupaten Percentage to Regency Area	Jumlah Pulau Number of Islands
(1)	(4)	(5)
Krayan Selatan	5,34	-
Krayan Tengah	7,00	-
Krayan	1,79	-
Krayan Timur	8,94	-
Krayan Barat	2,16	-
Lumbis Ogong	23,56	-
Lumbis	2,04	-
Sembakung Atulai	1,95	-
Sembakung	12,39	11
Sebuku	11,29	-
Tulin Onsoi	10,62	-
Sei Menggaris	5,97	3
Nunukan	3,96	9
Nunukan Selatan	1,28	3
Sebatik Barat	0,65	1
Sebatik	0,36	-
Sebatik Timur	0,27	-
Sebatik Tengah	0,33	-
Sebatik Utara	0,10	-
<b>Kabupaten Nunukan</b>	<b>100,00</b>	<b>27</b>

Catatan/Note: ...

Sumber/Source: ...

**Tabel**  
**Table** 1.1.2

**Tinggi Wilayah dan Jarak ke Ibukota Kabupaten Menurut Kecamatan di Kabupaten Nunukan, 2019**  
**Altitude and Distance to the Capital of Regency by Subdistrict in Nunukan Regency, 2019**

Kecamatan Subdistrict	Tinggi Wilayah (mdpl) Altitude (m a.s.l)	Jarak ke Ibukota Kabupaten Distance to the Capital of Regency
(1)	(2)	(3)
Krayan Selatan	891	230,11
Krayan Tengah	790	-
Krayan	1 000	225,12
Krayan Timur	992	-
Krayan Barat	1 003	-
Lumbis Ogong	128	132,09
Lumbis	94	113,82
Sembakung Atulai	27	104,24
Sembakung	19	78,28
Sebuku	23	76,41
Tulin Onsoi	11	80,90
Sei Menggaris	49	49,53
Nunukan	21	10,38
Nunukan Selatan	28	2,79
Sebatik Barat	12	5,78
Sebatik	19	22,54
Sebatik Timur	40	17,49
Sebatik Tengah	98	18,41
Sebatik Utara	14	21,40

Catatan/Note: ...

Sumber/Source: ...

## 1.2 KEADAAN IKLIM CLIMATE CONDITION

**Tabel** 1.2.1 **Pengamatan Unsur Iklim Menurut Bulan di Stasiun Nunukan, 2019**  
**Table** 1.2.1 **Observation of Climate Elements By Months at Nunukan Station, 2019**

Bulan Month	Suhu/Temperature (°C)			Kelembaban/Humidity (%)		
	Minimum	Rata-rata Average	Maksimum Maximum	Minimum	Rata-rata Average	Maksimum Maximum
(1)	(2)	(3)	(4)	(5)	(6)	(7)
Januari/January	24.6	27.5	31.7	66	81	89
Februari/February	25	28.3	32.7	56	77	85
Maret/March	25	28.4	33.3	59	78	88
April/April	25.7	28.7	32.5	66	82	90
Mei/May	24.9	28.2	32.4	71	86	94
Juni/June	24.8	27.7	31.6	71	86	94
Juli/July	23.8	27.1	31	72	86	94
Agustus/August	24.3	27.5	31.3	71	87	94
September/September	24.3	27.8	32	68	86	94
Oktober/October	24.7	27.8	32.1	67	83	92
November/November	24.9	28.2	32.9	61	81	91
Desember/December	25.3	27.9	32.2	66	82	91

Lanjutan Tabel/*Continued Table 1.2.1*

Bulan <i>Month</i>	Kecepatan Angin (m/det) <i>Wind Velocity (m/sec)</i>			Tekanan Udara/ <i>Atmospheric Pressure</i> (mb)		
	Minimum	Rata-rata <i>Average</i>	Maksimum <i>Maximum</i>	Minimum	Rata-rata <i>Average</i>	Maksimum <i>Maximum</i>
(1)	(8)	(9)	(10)	(11)	(12)	(13)
Januari/ <i>January</i>	...	2,57	...	...	1012,1	...
Februari/ <i>February</i>	...	3,09	...	...	1013,4	...
Maret/ <i>March</i>	...	3,09	...	...	1012,2	...
April/ <i>April</i>	...	2,57	...	...	1011	...
Mei/ <i>May</i>	...	2,57	...	...	1011	...
Juni/ <i>June</i>	...	2,06	...	...	1010,3	...
Juli/ <i>July</i>	...	2,57	...	...	1011	...
Agustus/ <i>August</i>	...	2,57	...	...	1010,8	...
September/ <i>September</i>	...	2,57	...	...	1011,9	...
Oktober/ <i>October</i>	...	2,57	...	...	1010,9	...
November/ <i>November</i>	...	2,57	...	...	1010,8	...
Desember/ <i>December</i>	...	2,57	...	...	1010,9	...

Lanjutan Tabel/*Continued Table 1.2.1*

<b>Bulan Month</b>	<b>Jumlah Curah Hujan Number of Precipitation (mm)</b>	<b>Jumlah Hari Hujan (hari) Number of Rainy Days (day)</b>	<b>Penyinaran Matahari Duration of Sunshine (%)</b>
(1)	(14)	(15)	(16)
Januari/January	212,5	15	61
Februari/February	6,4	4	90
Maret/March	194	12	84
April/April	95,4	16	73
Mei/May	300	21	76
Juni/June	407,1	27	56
Juli/July	314,3	23	50
Agustus/August	251,2	18	65
September/September	166,9	16	75
Oktober/October	135	21	74
November/November	76	14	82
Desember/December	114,3	20	60

Catatan/Note: ...

Sumber/Source: ...



## PEMERINTAHAN GOVERNMENT



Kabupaten Nunukan memiliki 19 Kecamatan\* yang terdiri dari 8 Kelurahan dan 232 Desa

Kecamatan Lumbis Ogong merupakan kecamatan dengan desa terbanyak (49 desa)

Kecamatan Nunukan dan Nunukan Selatan merupakan kecamatan yang memiliki kelurahan masing-masing

4 Kelurahan



Pada tahun 2019, lebih dari setengah Pegawai Negeri Sipil (PNS) di Kabupaten Nunukan adalah Laki-laki



2257 (56,6%)  
PNS Laki-laki



1733 (43,4%)  
PNS Perempuan



2024 (50,7%)  
PNS Tamat Sarjana



1119 (28,0%)  
PNS Tamat SMA



727 (17,6%)  
PNS Tamat Diploma

Setengah dari PNS di Kabupaten Nunukan didominasi oleh tamatan pendidikan Sarjana

PNS Menurut Kelompok Umur dan Jenis Kelamin



533 (23,6%)  
PNS Laki-laki  
usia 41-45 Tahun



419 (24,2%)  
PNS Perempuan  
usia 36-40 Tahun



544 (70,6%)  
Pejabat Struktural Laki-laki



227 (29,4%)  
Pejabat Struktural Perempuan

Jabatan Struktural PNS di Kabupaten Nunukan didominasi oleh Laki-laki



**PENJELASAN TEKNIS**

1. Desa adalah kesatuan wilayah yang dihuni oleh sejumlah keluarga yang mempunyai sistem pemerintahan sendiri (dikepalai oleh seorang kepala desa) atau desa merupakan kelompok rumah di luar kota yang merupakan kesatuan.
2. Pegawai Negeri Sipil (disingkat PNS) adalah pegawai yang telah memenuhi syarat yang ditentukan, diangkat oleh pejabat yang berwenang dan disertai tugas dalam suatu jabatan negeri, atau disertai tugas negara lainnya, dan digaji berdasarkan peraturan perundang-undangan yang berlaku.

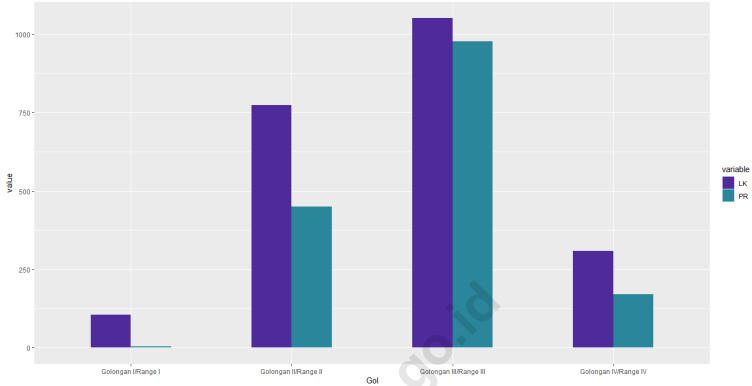
**TECHNICAL NOTES**

1. *The village is a unity of territory occupied by a number of families who have their own system of government (headed by a village head) or a group of houses outside the city as a unity.*
2. *Civil Servants (abbreviated as PNS) are employees who have fulfilled specified requirements, are appointed by authorized officials and are entrusted with duties in a public office, or are entrusted with other state tasks, and are paid according to the applicable laws and regulations.*



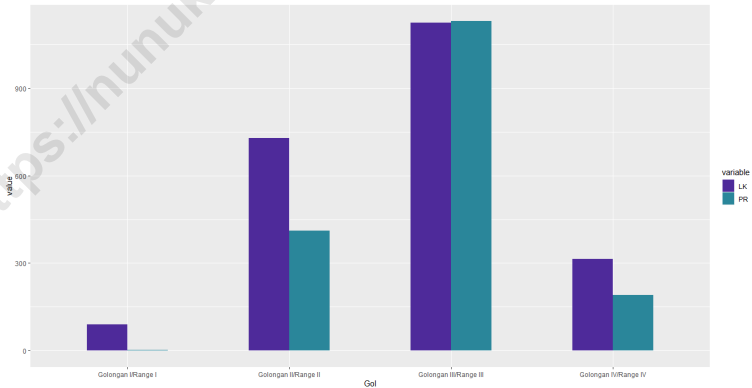
**Gambar 2.1**  
**Figures**

**Jumlah Pegawai Negeri Sipil Menurut Tingkat Kepangkatan dan Jenis Kelamin, 2018**  
**Number of Civil Servants By Hierarchy and Sex, 2018**



**Gambar 2.2**  
**Figures**

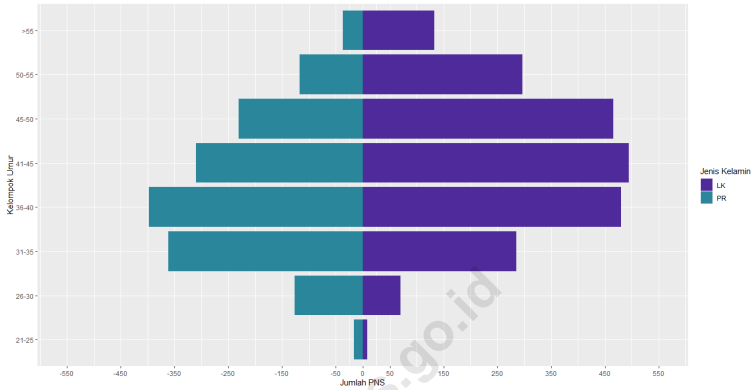
**Jumlah Pegawai Negeri Sipil Menurut Tingkat Kepangkatan dan Jenis Kelamin, 2019**  
**Number of Civil Servants By Hierarchy and Sex, 2019**



Sumber/Source : Badan Kepegawaian dan Pengembangan Sumber Daya Manusia Kabupaten Nunukan  
Human Resource Development Service – Nunukan

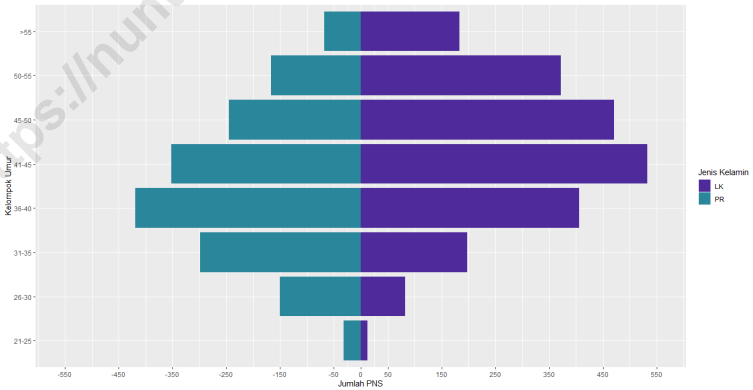
**Gambar** 2.3  
**Figures**

**Piramida Pegawai Negeri Sipil, 2018**  
**Civil Servant Pyramid, 2018**



**Gambar** 2.4  
**Figures**

**Piramida Pegawai Negeri Sipil, 2019**  
**Civil Servant Pyramid, 2019**



Sumber/Source : Badan Kepegawaian dan Pengembangan Sumber Daya Manusia Kabupaten Nunukan/ Human Resource Development Service – Nunukan

## 2.1 WILAYAH ADMINISTRATIF ADMINISTRATIVE AREA

**Tabel** 2.1.1 **Jumlah Desa<sup>1</sup>/Kelurahan Menurut Kecamatan di Kabupaten Nunukan, 2015–2019**  
**Table** 2.1.1 **Number of Villages<sup>1</sup>/Kelurahan by Subdistrict in Nunukan Regency, 2015–2019**

Kecamatan Subdistrict	2015	2016	2017	2018	2019
(1)	(2)	(3)	(4)	(5)	(6)
Krayan Selatan	13	13	13	13	13
Krayan Tengah	11	11	11	11	11
Krayan	23	23	23	23	23
Krayan Timur	17	17	17	17	17
Krayan Barat	25	25	25	25	25
Lumbis Ogong	49	49	49	49	49
Lumbis	28	28	28	28	28
Sembakung Atulai	10	10	10	10	10
Sembakung	10	10	10	10	10
Sebuku	10	10	10	10	10
Tulin Onsoi	12	12	12	12	12
Sei Menggaris	4	4	4	4	4
Nunukan	5	5	5	5	5
Nunukan Selatan	4	4	4	4	4
Sebatik Barat	4	4	4	4	4
Sebatik	4	4	4	4	4
Sebatik Timur	4	4	4	4	4
Sebatik Tengah	4	4	4	4	4
Sebatik Utara	3	3	3	3	3
<b>Kabupaten Nunukan</b>	<b>240</b>	<b>240</b>	<b>240</b>	<b>240</b>	<b>240</b>

Catatan/Note: <sup>1</sup>Termasuk Unit Permukiman Transmigrasi (UPT)/Include Transmigration Settlement Unit  
Sumber/Source: Peraturan Kepala Badan Pusat Statistik Nomor 1 Tahun 2020 Tanggal 5 Februari 2020 tentang Perubahan Atas Peraturan Kepala Badan Pusat Statistik Nomor 3 Tahun 2019 tentang Kode dan Nama Wilayah Kerja Statistik Tahun 2019/Chief Statistician Regulation Number 1/2020, February 5 2020, as a revision of Chief Statistician Regulation Number 3 of 2019 on Code and Name of Regional Level of Data Collection.

## 2.2 DEWAN PERWAKILAN RAKYAT DAERAH REGIONAL HOUSE OF REPRESENTATIVE

**Tabel** 2.2.1 **Jumlah Anggota Dewan Perwakilan Rakyat Daerah Menurut Partai Politik dan Jenis Kelamin di Kabupaten/ Kota Nunukan, 2019**  
*Number of Regional House of Representatives's Members by Political Parties and Sex in Nunukan Regency, 2019*

Partai Politik <i>Political Parties</i>	Laki-laki <i>Male</i>	Perempuan <i>Female</i>	Jumlah <i>Total</i>
(1)	(2)	(3)	(4)
<i>https://hunukankab.bps.go.id</i>			
<b>Nama Kabupaten/Kota</b>			

Catatan/Note: ...

Sumber/Source: ...



## 2.3 SUMBER DAYA MANUSIA HUMAN RESOURCES

**Tabel 2.3.1** Jumlah Pegawai Negeri Sipil Menurut Jabatan dan Jenis Kelamin di Kabupaten Nunukan, Desember 2018 dan Desember 2019  
*Number of Civil Servants by Occupation and Sex in Nunukan Regency, December 2018 dan December 2019*

Jabatan <i>Occupation</i>	2018		Jumlah <i>Total</i>
	Laki-laki <i>Male</i>	Perempuan <i>Female</i>	
(1)	(2)	(3)	(4)
<b>Fungsional Tertentu</b> <i>Specific Functional</i>	955	1072	2027
<b>Fungsional Umum</b> <i>Staf General Functional</i>	768	312	1080
<b>Struktural/Structural</b>	513	216	729
Eselon V/5th Echelon	-	-	-
Eselon IV/4th Echelon	338	176	514
Eselon III/3rd Echelon	141	39	180
Eselon II/2nd Echelon	34	1	35
Eselon I/1st Echelon	1	0	1
<b>Jumlah/Total</b>	<b>2750</b>	<b>1816</b>	<b>4566</b>

Lanjutan Tabel/*Continued Table 2.3.1*

Jabatan <i>Occupation</i>	2019		Jumlah <i>Total</i>
	Laki-laki <i>Male</i>	Perempuan <i>Female</i>	
(1)	(5)	(6)	(7)
<b>Fungsional Tertentu</b> <i>Specific Functional</i>	949	1166	2100
<b>Fungsional Umum</b> <i>Staf General Functional</i>	764	340	1119
<b>Struktural/Structural</b>	544	227	771
Eselon V/5th Echelon	-	-	-
Eselon IV/4th Echelon	361	185	546
Eselon III/3rd Echelon	148	41	189
Eselon II/2nd Echelon	35	1	36
Eselon I/1st Echelon	1	0	1
<b>Jumlah/Total</b>	<b>2257</b>	<b>1733</b>	<b>3990</b>

Catatan/*Note*: ...Sumber/*Source*: Badan Kepegawaian dan Pengembangan Sumber Daya Manusia Kabupaten Nunukan/ *Human Resource Development Service – Nunukan*

**Tabel**  
**Table** 2.3.2

**Jumlah Pegawai Negeri Sipil Menurut Tingkat Pendidikan dan Jenis Kelamin di Kabupaten Nunukan, Desember 2018 dan Desember 2019**  
**Number of Civil Servants by Educational Level and Sex in Nunukan Regency, December 2018 and December 2019**

Tingkat Pendidikan <i>Educational Level</i>	2018		Jumlah <i>Total</i>
	Laki-laki <i>Male</i>	Perempuan <i>Female</i>	
(1)	(2)	(3)	(4)
Sampai dengan SD <i>Up to Primary School</i>	58	0	58
SMP/Sederajat <i>General Vocational Junior High School</i>	85	5	90
SMA/Sederajat <i>General/Vocational Senior High School</i>	809	354	1163
Diploma I, II/Akta I, II <i>Diploma I, II/Akta I, II</i>	101	94	195
Diploma III/Akta III/Sarjana Muda <i>Diploma III/Akta III/Bachelor</i>	147	320	467
Tingkat Sarjana/Doktor/Ph.D <i>University Graduates</i>	1036	827	1863
<b>Jumlah/Total</b>	<b>2236</b>	<b>1600</b>	<b>3836</b>

Lanjutan Tabel/*Continued Table 2.3.2*

Tingkat Pendidikan <i>Educational Level</i>	2019		
	Laki-laki <i>Male</i>	Perempuan <i>Female</i>	Jumlah <i>Total</i>
(1)	(2)	(3)	(4)
Sampai dengan SD <i>Up to Primary School</i>	57	0	57
SMP/Sederajat <i>General Vocational Junior High School</i>	82	5	87
SMA/Sederajat <i>General/Vocational Senior High School</i>	775	344	1119
Diploma I, II/Akta I, II <i>Diploma I, II/Akta I, II</i>	88	91	179
Diploma III/Akta III/Sarjana Muda <i>Diploma III/Akta III/Bachelor</i>	166	358	524
Tingkat Sarjana/Doktor/Ph.D <i>University Graduates</i>	1089	935	2024
<b>Jumlah/Total</b>	<b>2257</b>	<b>1733</b>	<b>3990</b>

Catatan/*Note*: ...Sumber/*Source*: Badan Kepegawaian dan Pengembangan Sumber Daya Manusia Kabupaten Nunukan/ *Human Resource Development Service – Nunukan*

**Tabel**  
**Table 2.3.3****Jumlah Pegawai Negeri Sipil Menurut Tingkat  
Kepangkatan dan Jenis Kelamin di Kabupaten Nunukan,  
Desember 2018 dan Desember 2019**  
*Number of Civil Servants by Hierarchy and Sex in Nunukan  
Regency, December 2018 and December 2019*

Pangkat/Golongan/Ruang Hierarchy	2018		Jumlah Total
	Laki-laki Male	Perempuan Female	
(1)	(2)	(3)	(4)
1. I/A (Juru Muda)	7	0	7
2. I/B (Juru Muda Tingkat I)	33	0	33
3. I/C (Juru)	27	3	30
4. I/D (Juru Tingkat I)	37	1	38
<b>Golongan I/Range I</b>	104	4	108
5. II/A (Pengatur Muda)	153	60	213
6. II/B (Pengatur Muda Tingkat I)	138	28	166
7. II/C (Pengatur)	338	234	572
8. II/D (Pengatur Tingkat I)	145	128	273
<b>Golongan II/Range II</b>	774	450	1 224
9. III/A (Penata Muda)	276	353	629
10. III/B (Penata Muda Tingkat I)	283	282	565
11. III/C (Penata)	251	192	443
12. III/D (Penata Tingkat I)	240	149	389
<b>Golongan III/Range III</b>	1 050	976	2 026
13. IV/A (Pembina)	228	140	368
14. IV/B (Pembina Tingkat I)	53	29	82
15. IV/C (Pembina Utama Muda)	27	1	28
16. IV/D (Pembina Utama Madya)	0	0	0
17. IV/E (Pembina Utama)	0	0	0
<b>Golongan IV/Range IV</b>	308	170	478
<b>Jumlah/Total</b>	<b>2236</b>	<b>1600</b>	<b>3836</b>

Lanjutan Tabel/*Continued Table 2.3.3*

Pangkat/Golongan/Ruang <i>Hierarchy</i>	2019		
	Laki-laki <i>Male</i>	Perempuan <i>Female</i>	Jumlah <i>Total</i>
(1)	(5)	(6)	(7)
1. I/A (Juru Muda)	-	-	-
2. I/B (Juru Muda Tingkat I)	-	-	-
3. I/C (Juru)	-	-	-
4. I/D (Juru Tingkat I)	-	-	-
<b>Golongan I/Range I</b>	89	3	92
5. II/A (Pengatur Muda)	-	-	-
6. II/B (Pengatur Muda Tingkat I)	-	-	-
7. II/C (Pengatur)	-	-	-
8. II/D (Pengatur Tingkat I)	-	-	-
<b>Golongan II/Range II</b>	729	411	1140
9. III/A (Penata Muda)	-	-	-
10. III/B (Penata Muda Tingkat I)	-	-	-
11. III/C (Penata)	-	-	-
12. III/D (Penata Tingkat I)	-	-	-
<b>Golongan III/Range III</b>	1124	1129	2253
13. IV/A (Pembina)	-	-	-
14. IV/B (Pembina Tingkat I)	-	-	-
15. IV/C (Pembina Utama Muda)	-	-	-
16. IV/D (Pembina Utama Madya)	-	-	-
17. IV/E (Pembina Utama)	-	-	-
<b>Golongan IV/Range IV</b>	315	190	505
<b>Jumlah/Total</b>	<b>2257</b>	<b>1733</b>	<b>3990</b>

Catatan/Note: ...

Sumber/Source: Badan Kepegawaian dan Pengembangan Sumber Daya Manusia Kabupaten Nunukan/ *Human Resource Development Service – Nunukan*

**Tabel 2.2.4** Jumlah Pegawai Negeri Sipil Menurut Kelompok Usia dan Jenis Kelamin Desember 2018 dan Desember 2019  
**Number of Civil Servants by Age Group and Sex, December 2018 and December 2019**

Kelompok Usia Age Group	2018			2019		
	Laki-laki Male	Perempuan Female	Jumlah Total	Laki-laki Male	Perempuan Female	Jumlah Total
(1)	(2)	(3)	(4)	(2)	(3)	(4)
<21	0	0	0	0	0	0
21-25	8	17	25	12	32	44
26-30	70	127	197	82	150	232
31-35	285	362	647	198	299	497
36-40	480	398	880	406	419	825
41-45	495	310	805	533	353	886
45-50	466	231	697	471	245	716
50-55	297	118	415	372	167	539
>55	133	37	170	183	68	251
<b>Jumlah/Total</b>	<b>2236</b>	<b>1600</b>	<b>3836</b>	<b>2257</b>	<b>1733</b>	<b>3990</b>

Sumber/Source: Badan Kepegawaian dan Pengembangan Sumber Daya Manusia Kabupaten Nunukan/ *Human Resource Development Service – Nunukan*

**Tabel  
Table 2.2.5**

**Jumlah Pegawai Negeri Sipil Menurut Agama dan Jenis Kelamin Desember 2018 dan Desember 2019**  
**Number of Civil Servants by Religion and Sex, December 2018 and December 2019**

Agama <i>Religion</i>	2018			2019		
	Laki-laki <i>Male</i>	Perempuan <i>Female</i>	Jumlah <i>Total</i>	Laki-laki <i>Male</i>	Perempuan <i>Female</i>	Jumlah <i>Total</i>
(1)	(2)	(3)	(4)	(2)	(3)	(4)
Islam <i>Islam</i>	1559	1284	2843	1587	1395	2982
Kristen Protestan <i>Protestant Christian</i>	546	253	799	535	275	810
Kristen Katolik <i>Catholic Christian</i>	125	61	186	129	61	190
Hindu <i>Hindu</i>	5	1	6	5	1	6
Buddha <i>Buddha</i>	1	1	2	1	1	2
<b>Jumlah/Total</b>	<b>2236</b>	<b>1600</b>	<b>3836</b>	<b>2257</b>	<b>1733</b>	<b>3990</b>

Sumber/Source: Badan Kepegawaian dan Pengembangan Sumber Daya Manusia Kabupaten Nunukan/ *Human Resource Development Service – Nunukan*



## 2.4 KEUANGAN PEMERINTAH GOVERNMENT FINANCE

**Tabel 2.4.1** Realisasi Pendapatan Pemerintah Kabupaten/Kota Nunukan Menurut Jenis Pendapatan (ribu rupiah), 2016–2019  
*Actual Nunukan Regency/Municipal Government Revenues by Kind of Revenues (thousand rupiahs), 2016–2019*

Jenis Pendapatan/Kind of Revenues	2016	2017
(1)	(2)	(3)
<b>1. Pendapatan Asli Daerah (PAD)/Regional Revenue</b>	71 767 960	79 356 280
1.1 Pajak Daerah/Regional Tax	11 343 660	13 585 730
1.2 Retribusi Daerah/Regional Retribution	4 537 890	3 600 900
1.3 Hasil Perusahaan Milik Daerah dan Pengelolaan Kekayaan Daerah yang Dipisahkan/Regional-Owned Company Revenue and Separated Management of Regional Wealth	5 013 330	6 213 260
1.4 Lain-lain PAD yang Sah/Other Regional Revenue	50 873 080	55 956 390
<b>2. Dana Perimbangan/Balance Funds</b>	1 075 759 840	966 486 260
2.1 Bagi Hasil Pajak/Tax Sharing Revenue	90 563 980	51 106 920
2.2 Bagi Hasil Bukan Pajak/Sumber Daya Alam/Non-Tax Sharing Revenue/Natural Resources	292 001 950	99 714 550
2.3 Dana Alokasi Umum/General Allocation Fund	400 260 540	411 464 050
2.4 Dana Alokasi Khusus/Special Allocation Fund	154 144 260	226 260 930
<b>3. Lain-lain Pendapatan yang Sah/Other Revenue</b>	146 967 470	145 643 870
3.1 Pendapatan Hibah/Grant	-	20 000 000
3.2 Dana Darurat/Emergency Fund	-	-
3.3 Dana Bagi Hasil Pajak dari Provinsi dan Pemerintah Daerah Lainnya/Tax Sharing Revenue from Provincial and Other Regional Governments	43 619 050	29 903 300
3.4 Dana Penyesuaian dan Otonomi Daerah/Regional Adjustment and Autonomy Fund	-	-
3.5 Bantuan Keuangan dari Provinsi atau Pemerintah Daerah Lainnya/Financial Assistance from Provincial or Other Regional Governments	70 481 500	63 694 000
3.6 Lainnya/Others	32 866 920	32 046 570
<b>Jumlah/Total</b>	<b>2 450 201 430</b>	<b>2 205 033 010</b>

Lanjutan Tabel/Continued Table 2.4.1

Jenis Pendapatan/Kind of Revenues	2018	2019
(1)	(4)	(5)
<b>1. Pendapatan Asli Daerah (PAD)/Regional Revenue</b>	81 217 109	5 838 805
1.1 Pajak Daerah/Regional Tax	14 337 152	3 525 984
1.2 Retribusi Daerah/Regional Retribution	4 618 340	897 271
1.3 Hasil Perusahaan Milik Daerah dan Pengelolaan Kekayaan Daerah yang Dipisahkan/Regional-Owned Company Revenue and Separated Management of Regional Wealth	5 858 040	
1.4 Lain-lain PAD yang Sah/Other Regional Revenue	56 403 577	1 415 550
<b>2. Dana Perimbangan/Balance Funds</b>	1 035 825 951	254 491 245
2.1 Bagi Hasil Pajak/Tax Sharing Revenue	197 420 583	36 594 041
2.2 Bagi Hasil Bukan Pajak/Sumber Daya Alam/Non-Tax Sharing Revenue/Natural Resources	453 241 796	159 645 968
2.3 Dana Alokasi Umum/General Allocation Fund	183 113 053	20 080 243
2.4 Dana Alokasi Khusus/Special Allocation Fund	72 988 989	11 970 576
<b>3. Lain-lain Pendapatan yang Sah/Other Revenue</b>	-	-
3.1 Pendapatan Hibah/Grant	3 000 000	-
3.2 Dana Darurat/Emergency Fund	-	11 970 576
3.3 Dana Bagi Hasil Pajak dari Provinsi dan Pemerintah Daerah Lainnya/Tax Sharing Revenue from Provincial and Other Regional Governments	25 812 689	-
3.4 Dana Penyesuaian dan Otonomi Daerah/Regional Adjustment and Autonomy Fund	-	-
3.5 Bantuan Keuangan dari Provinsi atau Pemerintah Daerah Lainnya/Financial Assistance from Provincial or Other Regional Governments	20 162 700	-
3.6 Lainnya/Others	24 013 600	-
<b>Jumlah/Total</b>	<b>2 178 013 578</b>	<b>506 430 260</b>

Catatan/Note: ...

Sumber/Source: Survei Statistik Keuangan Daerah/Financial Statistics of Provincial Government Survey

**Tabel**  
**Table** 2.4.2**Realisasi Belanja Pemerintah Kabupaten Nunukan  
Menurut Jenis Belanja (ribu rupiah), 2016–2019  
Actual Nunukan Regency Government Expenditures by Kind  
of Expenditures (thousand rupiahs), 2016–2019**

Jenis Pendapatan Kind of Revenues	2016	2017
(1)	(2)	(3)
<b>1. Belanja Tidak Langsung/Indirect Expenditures</b>	461 377 520	675 897 990
1.1 Belanja Pegawai/Personnel Expenditures	271 807 530	417 230 740
1.2 Belanja Bunga/Interest Expenditures	-	-
1.3 Belanja Subsidi/Subsidies Expenditures	6 478 880	8 903 410
1.4 Belanja Hibah/Grant Expenditures	17 963 660	21 625 970
1.5 Belanja Bantuan Sosial/Social Aid Expenditures	97 000	201 000
1.6 Belanja Bagi Hasil/Sharing Fund Expenditure	-	-
1.7 Belanja Bantuan Keuangan/Financial Aids Expenditures	164 808 230	226 998 120
1.8 Belanja Tidak Terduga/Unpredicted Expenditures	222 220	938 750
<b>2. Belanja Langsung/Direct Expenditures</b>	793 802 800	556 887 580
2.1 Belanja Pegawai/Personnel Expenditures	186 697 580	127 261 180
2.2 Belanja Barang dan Jasa/Goods and Services Expenditures	322 490 040	160 375 490
2.3 Belanja Modal/Capital Expenditure	284 615 180	269 250 910
<b>Jumlah/Total</b>	<b>1 570 310 670</b>	<b>1 232 785 570</b>

Lanjutan Tabel/*Continued Table 2.4.2*

Jenis Pendapatan <i>Kind of Revenues</i>	2018	2019
(1)	(4)	(5)
<b>1. Belanja Tidak Langsung/<i>Indirect Expenditures</i></b>	658 584 835	157 787 148
1.1 Belanja Pegawai/ <i>Personnel Expenditures</i>	415 113 822	96 856 715
1.2 Belanja Bunga/ <i>Interest Expenditures</i>	-	-
1.3 Belanja Subsidi/ <i>Subsidies Expenditures</i>	8 698 158	1 338 573
1.4 Belanja Hibah/ <i>Grant Expenditures</i>	11 012 834	1 700 000
1.5 Belanja Bantuan Sosial/ <i>Social Aid Expenditures</i>	85 000	-
1.6 Belanja Bagi Hasil/ <i>Sharing Fund Expenditure</i>	-	-
1.7 Belanja Bantuan Keuangan/ <i>Financial Aids Expenditures</i>	222 122 058	57 891 859
1.8 Belanja Tidak Terduga/ <i>Unpredicted Expenditures</i>	1 552 963	-
<b>2. Belanja Langsung/<i>Direct Expenditures</i></b>	541 537 291	33 038 967
2.1 Belanja Pegawai/ <i>Personnel Expenditures</i>	120 547 692	20 380 756
2.2 Belanja Barang dan Jasa/ <i>Goods and Services Expenditures</i>	185 715 635	12 019 782
2.3 Belanja Modal/ <i>Capital Expenditure</i>	235 273 964	638 429
<b>Jumlah/<i>Total</i></b>	<b>2 400 244 251</b>	<b>381 652 231</b>

Catatan/*Note*: ...Sumber/*Source*: Survei Statistik Keuangan Daerah/*Financial Statistics of Provincial Government Survey*

# 03

## PENDUDUK DAN KETENAGAKERJAAN POPULATION AND EMPLOYMENT



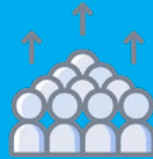
JUMLAH RUMAH TANGGA  
TOTAL HOUSEHOLDS 2019

**56.678** RUMAH TANGGA/  
HOUSEHOLDS



RATA-RATA ANGGOTA RUMAH TANGGA  
AVERAGE HOUSEHOLD MEMBERS 2019

**3,7**  
PER RUMAH TANGGA/HOUSEHOLD



JUMLAH PENDUDUK/  
TOTAL POPULATION 2019

**209.922** JIWA



KEPADATAN PENDUDUK/  
POPULATION DENSITY 2019

**14,73** JIWA/km<sup>2</sup>

RASIO JENIS KELAMIN/  
SEX RATIO 2019

**113,46**

TERDAPAT 113-114 LAKI-LAKI  
UNTUK 100 WANITA  
THERE ARE 113-114 MEN FOR  
100 WOMEN





**PENJELASAN TEKNIS**

**TECHNICAL NOTES**

- |  |   |
|--|---|
| <p>1. Sumber utama data kependudukan adalah sensus penduduk yang dilaksanakan setiap sepuluh tahun sekali. Sensus penduduk telah dilaksanakan sebanyak enam kali sejak Indonesia merdeka, yaitu tahun 1961, 1971, 1980, 1990, 2000, dan 2010.</p> <p>2. Di dalam sensus penduduk, pencacahan dilakukan terhadap seluruh penduduk yang berdomisili di wilayah teritorial Indonesia termasuk warga negara asing kecuali anggota korps diplomatik negara sahabat beserta keluarganya.</p> <p>3. Metode pengumpulan data dalam sensus dilakukan dengan wawancara antara petugas sensus dengan responden dan juga melalui e-census. Pencatatan penduduk menggunakan konsep usual residence, yaitu konsep di mana penduduk biasa bertempat tinggal. Bagi penduduk yang bertempat tinggal tetap dicacah di mana mereka biasa tinggal, sedangkan untuk penduduk yang tidak bertempat tinggal tetap dicacah di tempat di mana mereka ditemukan petugas sensus pada malam 'Hari Sensus'. Termasuk penduduk yang tidak bertempat tinggal tetap adalah tuna wisma, awak kapal berbendera Indonesia, penghuni perahu/rumah apung, masyarakat terpencil/</p> | <p>1. <i>The main source of demographic data is population census, which is conducted every ten years. Population Census has been conducted six times since Indonesia's independence: 1961, 1971, 1980, 1990, 2000, and 2010.</i></p> <p>2. <i>The population census enumerates all residents who domicile in the entire territory of Indonesia including foreign citizens except the diplomatic corps members and their families.</i></p> <p>3. <i>The method of data collection in a population census involves interviewing respondents and conducting e-census. Enumeration of the population uses the concept of "usual residence", which is the concept of "places where people usually live". De jure was applied to the permanent residents, while de facto was applied to non-permanent residents. The permanent residents were enumerated in place where they normally live, the non-permanent residents were enumerated where they were found by the enumerators, on the night of 'Census Date'. The non permanent residents include homeless people, ship crew, boat people, remote area community,</i></p> |
|--|---|

terasing, dan pengungsi. Bagi mereka yang mempunyai tempat tinggal tetap dan sedang bepergian ke luar wilayah lebih dari enam bulan, tidak dicacah di tempat tinggalnya, tetapi dicacah di tempat tujuannya.

4. Untuk tahun yang tidak dilaksanakan sensus penduduk, data kependudukan diperoleh dari hasil proyeksi penduduk. Proyeksi penduduk merupakan suatu perhitungan ilmiah yang didasarkan pada asumsi dari komponen-komponen perubahan penduduk, yaitu kelahiran, kematian, dan migrasi. Proyeksi penduduk Indonesia 2010–2035 menggunakan data dasar penduduk hasil SP2010.
5. Penduduk Indonesia adalah semua orang yang berdomisili di wilayah teritorial Indonesia selama 6 bulan atau lebih dan atau mereka yang berdomisili kurang dari 6 bulan tetapi bertujuan menetap.
6. Laju pertumbuhan penduduk adalah angka yang menunjukkan persentase pertambahan penduduk dalam jangka waktu tertentu.
7. Kepadatan penduduk adalah rasio banyaknya penduduk per kilometer persegi.

*and internally displaced persons. Those who had permanent residence and had been travelling away from their home for six months or more were not enumerated in their permanent place, but in the place where they were during the census.*

4. *For the periods where the population census is not conducted, population projection is done to estimate population during those years. The population projection is an estimate based on the demographic components, such as birth, death, and migration. Indonesia's 2010–2035 population projection used the 2010 Population Census as the base population.*
5. *The population of Indonesia are all residents of the entire territory of Indonesia who have stayed for six months or longer, and those who intended to stay more than six months even though their length of stay is less than six months.*
6. *The growth rate of population is the number that show percentage of population growth within a specified period.*
7. *Population density is ratio of population per square kilometer.*




8. Rasio jenis kelamin adalah perbandingan antara penduduk laki-laki dan penduduk perempuan pada suatu wilayah dan waktu tertentu. Biasanya dinyatakan dengan banyaknya penduduk laki-laki untuk 100 penduduk perempuan.
  9. Distribusi penduduk adalah pola persebaran penduduk di suatu wilayah, baik berdasarkan batas-batas geografis maupun berdasarkan batas-batas administrasi pemerintahan.
  10. Komposisi penduduk adalah pola persebaran penduduk menurut karakteristiknya, contoh: penduduk menurut kelompok umur, penduduk menurut jenis kelamin
  11. Rumah tangga adalah seseorang atau sekelompok orang yang mendiami sebagian atau seluruh bangunan fisik/sensus dan biasanya tinggal bersama serta pengelolaan makan dari satu dapur. Yang dimaksud makan dari satu dapur adalah jika pengurusan kebutuhan sehari-harinya dikelola bersama-sama menjadi satu.
  12. Anggota rumah tangga adalah semua orang yang biasanya bertempat tinggal di suatu rumah tangga, baik yang berada di rumah pada waktu pencacahan maupun yang sementara tidak ada
8. *Sex ratio is the ratio of males population to females population in a given area and time, usually expressed as the number of males for every 100 females.*
  9. *Population distribution is the pattern of population distribution in an area, either by geographic boundaries or by government administrative boundaries.*
  10. *Population composition is the pattern of population distribution by its characteristics, example: population by age group, population by sex*
  11. *Household is an individual or group of people living in a physical/census building unit or part of it and usually commit on a common provision for food and other essentials of living. Common provision for food means one organising daily needs for all of household members.*
  12. *Household member are those who usually lives in a household regardless of their location at the time of enumeration.*

13. Rata-rata anggota rumah tangga adalah angka yang menunjukkan rata-rata jumlah anggota rumah tangga per rumah tangga.
13. *Average household size is the average number of household members per household.*

<https://hunukankab.bps.go.id>

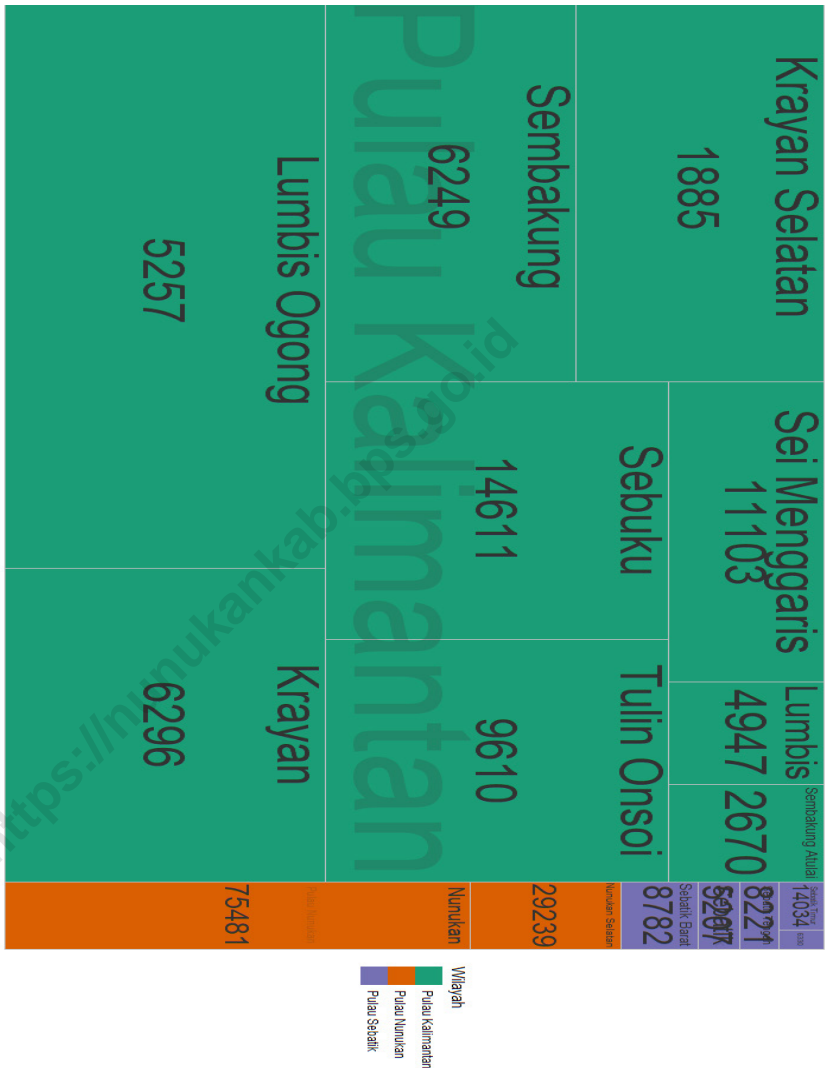
**Gambar 3.1**  
**Figures**

**Jumlah Penduduk Kabupaten Nunukan, 2010**  
**Number of population of Nunukan Regency, 2010**



Sumber/Source : Hasil Proyeksi Penduduk Indonesia 2015–2045 (Pertengahan tahun/Juni)  
The result of Indonesia Population Projection 2010–2035 (mid year/June)

**Gambar 3.2** Jumlah Penduduk Kabupaten Nunukan, 2019  
**Figures 3.2** Number of population of Nunukan Regency, 2019



Sumber/Source : Hasil Proyeksi Penduduk Indonesia 2015–2045 (Pertengahan tahun/Juni)  
 The result of Indonesia Population Projection 2010–2035 (mid year/June)

**3.1 PENDUDUK  
POPULATION**

**Tabel 3.1.1 Penduduk, Laju Pertumbuhan Penduduk per Tahun, Distribusi Persentase Penduduk, Kepadatan Penduduk, Rasio Jenis Kelamin Penduduk Menurut Kecamatan di Kabupaten Nunukan, 2019**  
*Population, Annual Population Growth Rate, Percentage Distribution of Population, Population Density, and Population Sex Ratio by Subdistrict in Nunukan Regency, 2019*

Kecamatan Subdistrict	Penduduk (ribu) Population (thousand)	Laju Pertumbuhan Penduduk per Tahun 2018–2019 Annual Population Growth Rate (%) 2018–2019
(1)	(2)	(3)
Krayan Selatan	1,885	-2.28
Krayan Tengah	-	-
Krayan	6,296	-1.92
Krayan Timur	-	-
Krayan Barat	-	-
Lumbis Ogong	5,257	-0.15
Lumbis	4,947	-0.14
Sembakung Atulai	2,670	0.45
Sembakung	6,249	0.47
Sebuku	14,611	4.72
Tulin Onsoi	9,610	4.75
Sei Menggaris	11,103	4.66
Nunukan	75,481	4.62
Nunukan Selatan	29,239	8.99
Sebatik Barat	8,782	2.79
Sebatik	5,207	2.80
Sebatik Timur	14,034	2.75
Sebatik Tengah	8,221	2.76
Sebatik Utara	6,330	2.76
<b>Kabupaten Nunukan</b>	<b>209,922</b>	<b>4.14</b>

Lanjutan Tabel/Continued Table 3.1.1

Kecamatan Subdistrict	Persentase Penduduk Percentage of Total Population	Kepadatan Penduduk per km <sup>2</sup> Population Density per sq.km
(1)	(7)	(8)
Krayan Selatan	0.898	1,07
Krayan Tengah	-	-
Krayan	2.999	3,43
Krayan Timur	-	-
Krayan Barat	-	-
Lumbis Ogong	2.504	1,57
Lumbis	2.357	17,05
Sembakung Atulai	1.272	9,61
Sembakung	2.977	3,54
Sebuku	6.960	9,08
Tulin Onsoi	4.578	6,35
Sei Menggaris	5.289	13,05
Nunukan	35.957	133,71
Nunukan Selatan	13.929	160,86
Sebatik Barat	4.183	94,16
Sebatik	2.480	101,96
Sebatik Timur	6.685	358,28
Sebatik Tengah	3.916	172,31
Sebatik Utara	3.015	411,31
<b>Kabupaten Nunukan</b>	<b>100.000</b>	<b>14,73</b>

Lanjutan Tabel/*Continued Table* 3.1.1

Kecamatan <i>Subdistrict</i>	Rasio Jenis Kelamin <i>Population Sex Ratio</i>
(1)	(11)
Krayan Selatan	110,38
Krayan Tengah	-
Krayan	114,81
Krayan Timur	-
Krayan Barat	-
Lumbis Ogong	103,37
Lumbis	108,73
Sembakung Atulai	103,97
Sembakung	109,49
Sebuku	119,55
Tulin Onsoi	133,71
Sei Menggaris	124,17
Nunukan	111,30
Nunukan Selatan	118,27
Sebatik Barat	113,93
Sebatik	115,17
Sebatik Timur	103,57
Sebatik Tengah	111,39
Sebatik Utara	102,69
<b>Kabupaten Nunukan</b>	<b>113,46</b>

Catatan/*Note*: ...

Sumber/*Source*: Hasil Proyeksi Penduduk Indonesia 2010–2035 (Pertengahan tahun/Juni)/*result of Indonesia Population Projection 2010–2035 (mid year/June)*

**Tabel 3.1.2** Jumlah Rumah Tangga dan Rata-Rata Jumlah Anggota Rumah Tangga Menurut Kecamatan, 2019  
**Number of Households and Household Member Average by Subdistrict, 2019**

Kecamatan Subdistrict	Jumlah Rumah Tangga Number of Households	Rata-Rata Jumlah Anggota Rumah Tangga Household Member Average
(1)	(2)	(3)
Krayan Selatan	614	3,07
Krayan Tengah	-	-
Krayan	1,973	3,19
Krayan Timur	-	-
Krayan Barat	-	-
Lumbis Ogong	1,079	4,87
Lumbis	1,662	2,98
Sembakung Atulai	863	3,09
Sembakung	1,742	3,59
Sebuku	2,609	5,60
Tulin Onsoi	8,251	1,16
Sei Menggaris	2,654	4,18
Nunukan	20,218	3,73
Nunukan Selatan	3,859	7,58
Sebatik Barat	2,195	4,00
Sebatik	1,449	3,59
Sebatik Timur	3,676	3,82
Sebatik Tengah	1,858	4,42
Sebatik Utara	1,976	3,20
<b>Kabupaten Nunukan</b>	<b>56,678</b>	<b>3,70</b>

Sumber/Source: BPS, Proyeksi Penduduk Indonesia 2015–2045/BPS-Statistics Indonesia, Indonesia Population Projection 2015–2045



**3.2 KETENAGAKERJAAN  
EMPLOYMENT**

**Tabel 3.2.1** Jumlah Penduduk Berumur 15 Tahun Keatas Menurut Jenis Kegiatan Selama Seminggu yang Lalu dan Jenis Kelamin di Kabupaten Nunukan, 2019  
*Population Aged 15 Years and Over by Type of Activity During The Previous Week and Sex in Nunukan Regency, 2019*

Kegiatan Utama <i>Main Activity</i>	Jenis Kelamin/Sex		Jumlah <i>Total</i>
	Laki-Laki <i>Male</i>	Perempuan <i>Female</i>	
(1)	(2)	(3)	(4)
<b>Angkatan Kerja</b> <i>Economically Active</i>	66923	31968	98891
Bekerja/ <i>Working</i>	64289	30732	95021
Pengangguran Terbuka <i>Unemployment</i>	2634	1236	3870
<b>Bukan Angkatan Kerja</b> <i>Economically Inactive</i>	12128	35801	47929
Sekolah/ <i>Attending School</i>	5459	5869	11328
Mengurus Rumah Tangga <i>Housekeeping</i>	1862	27420	29282
Lainnya/ <i>Others</i>	4807	2512	7319
<b>Jumlah/Total</b>	79051	67769	146820

Catatan/Note:

Sumber/Source: BPS, Survei Angkatan Kerja Nasional (Sakernas) Agustus/BPS-Statistics Indonesia, August National Labor Force Survey

**Tabel**  
**Table** 3.2.2

**Penduduk Berumur 15 Tahun ke Atas Menurut Pendidikan Tertinggi yang Ditamatkan dan Jenis Kegiatan Selama Seminggu yang Lalu di Kabupaten Nunukan, 2019**  
*Population 15 Years of Age and Over by Educational Attainment and Type of Activity During the Previous Week in Nunukan Regency, 2019*

Pendidikan Tertinggi yang Ditamatkan <sup>1</sup> <i>Educational Attainment<sup>1</sup></i>	Angkatan Kerja/ <i>Economically Active</i>			Persentase Bekerja terhadap Angkatan Kerja <i>Percentage of Working to Economically Active</i>
	Bekerja <i>Working</i>	Pengangguran <sup>2</sup> <i>Unemployment<sup>2</sup></i>	Jumlah Angkatan Kerja <i>Total of Economically Active</i>	
(1)	(2)	(3)	(4)	(5)
0	40418	1247	41665	97.01
1	15993	789	16782	95.30
2	25067	1545	26612	94.19
3	13543	289	13832	97.91
<b>Jumlah/Total</b>	95021	3870	98891	96.09

Lanjutan Tabel/*Continued Table 3.2.2*

<b>Pendidikan Tertinggi yang Ditamatkan<sup>1</sup></b> <i>Educational Attainment<sup>1</sup></i>	<b>Bukan Angkatan Kerja</b> <i>Not Economically Active</i>	<b>Jumlah Total</b>	<b>Persentase Angkatan Kerja terhadap Penduduk Usia Kerja</b> <i>Percentage of Economically Active to Working Age Population</i>
(1)	(6)	(7)	(8)
0	23231	64896	64.20
1	15553	32335	51.90
2	8237	34849	76.36
3	908	14740	93.84
<b>Jumlah/Total</b>	47929	146820	67.36

Catatan/Note: <sup>1</sup> 0. ≤ Sekolah Dasar (SD)/≤ *Primary School*  
 1. Sekolah Menengah Pertama/*Junior High School*  
 2. Sekolah Menengah Atas/*Senior High School*  
 3. Perguruan Tinggi/*Collage*  
<sup>2</sup> 1. Mencari pekerjaan/*Looking for work*  
 2. Mempersiapkan usaha/*Establishing a new business/firm*  
 3. Merasa tidak mungkin mendapat pekerjaan/*Hopeless of job*  
 4. Sudah punya pekerjaan tetapi belum mulai bekerja/*Have a job in future start*

Sumber/Source: BPS, Survei Angkatan Kerja Nasional (Sakernas) Agustus/BPS-Statistics Indonesia, August National Labor Force Survey

**Tabel** 3.2.3  
**Table**

**Penduduk Berumur 15 Tahun Ke Atas yang Bekerja Selama Seminggu yang Lalu Menurut Status Pekerjaan Utama dan Jenis Kelamin di Kabupaten Nunukan, 2019**  
*Population 15 Years of Age and Over who Worked During The Previous Week by Main Employment Status and Sex in Nunukan Regency, 2019*

<b>Status Pekerjaan Utama</b> <i>Main Employment Status</i>	<b>Laki-Laki</b> <i>Male</i>	<b>Perempuan</b> <i>Female</i>	<b>Jumlah</b> <i>Total</i>
(1)	(2)	(3)	(4)
Berusaha sendiri <i>Own account worker</i>	13241	5598	18839
Berusaha dibantu buruh tidak tetap/buruh tidak dibayar <i>Employer assisted by temporary worker/unpaid worker</i>	10098	2928	13026
Berusaha dibantu buruh tetap/buruh dibayar <i>Employer assisted by permanent worker/paid worker</i>	3583	441	4024
Buruh/Karyawan/Pegawai/ <i>Employee</i>	23434	12456	35890
Pekerja bebas <i>Casual worker</i>	6687	3946	10633
Pekerja keluarga/tak dibayar <i>Family worker/unpaid worker</i>	3603	4928	8531
<b>Jumlah/Total</b>	<b>60646</b>	<b>30297</b>	<b>90943</b>

Catatan/Note: ...

Sumber/Source: BPS, Survei Angkatan Kerja Nasional (Sakernas) Agustus/BPS-Statistics Indonesia, August National Labor Force Survey

## SOSIAL DAN KESEJAHTERAAN RAKYAT SOCIAL AND WELFARE



**22.080 MURID**  
Students

### RASIO MURID-GURU SEKOLAH DASAR

ELEMENTARY SCHOOL  
STUDENT TO TEACHER RATIO

**14,60**



**1.512 GURU**  
Teachers



**565 GURU**  
Teachers

### RASIO MURID-GURU SEKOLAH MENENGAH PERTAMA

JUNIOR HIGH SCHOOL  
STUDENT TO TEACHER RATIO

**14,89**



**8.412 MURID**  
Students



**4.915 MURID**  
Students

### RASIO MURID-GURU SEKOLAH MENENGAH ATAS

SENIOR HIGH SCHOOL  
STUDENT TO TEACHER RATIO

**17,43**



**282 GURU**  
Teachers

**JUMLAH DESA YANG  
MENGALAMI BENCANA ALAM**  
Number of Villages that Had  
Natural Disaster



**BANJIR/FLOOD**  
134 DESA/VILLAGES



**GEMPA/EARTHQUAKE**  
21 DESA/VILLAGES



**LONGSOR/LANDSLIDE**  
134 DESA/VILLAGES



**98 DOKTER**  
DOCTOR



**432 PERAWAT**  
NURSE



**298 BIDAN**  
MIDWIFE



**73 FARMASI**  
PHARMACIST



**11 AHLI GIZI**  
NUTRITIONIST

**JUMLAH TENAGA  
KERJA  
KESEHATAN**  
Number of Medical  
Personnel



**PENJELASAN TEKNIS****TECHNICAL NOTES**

- |  |  |
|--|--|
| <p>1. Tidak/belum pernah sekolah adalah mereka yang tidak pernah atau belum pernah terdaftar dan tidak pernah atau belum pernah aktif mengikuti pendidikan di suatu jenjang pendidikan formal. Termasuk juga yang tamat/belum tamat taman kanak-kanak tetapi tidak melanjutkan ke sekolah dasar.</p> | <p>1. <i>Not/never attending school is someone who has never attended or never been registered in a formal education, such as primary, secondary, and tertiary education. Those who just completed kindergarten are considered as never attended school.</i></p> |
| <p>2. Masih bersekolah adalah mereka yang terdaftar dan aktif mengikuti pendidikan formal dan nonformal (Paket A, B, atau C), baik pendidikan dasar, menengah maupun pendidikan tinggi. Bagi mahasiswa yang sedang cuti dianggap masih bersekolah.</p>   | <p>2. <i>Attending school is someone who is currently attending primary, secondary, or tertiary education, including package A, package B, or package C. College student who postpones his/her study is considered as attending school.</i></p>                  |
| <p>3. Tidak bersekolah lagi adalah mereka yang pernah terdaftar dan aktif mengikuti pendidikan di suatu jenjang pendidikan formal dan nonformal (Paket A, B, atau C), tetapi pada saat pencacahan tidak lagi terdaftar dan tidak aktif mengikuti pendidikan.</p>                                     | <p>3. <i>Not attending school anymore is someone who had enrolled and participated in formal and non-formal education in the past including package A, package B, or package C, but currently does not attend school.</i></p>                                    |
| <p>4. Tamat sekolah adalah menyelesaikan pelajaran yang ditandai dengan lulus ujian akhir pada kelas atau tingkat terakhir suatu jenjang pendidikan di sekolah negeri maupun swasta dengan mendapatkan tanda tamat belajar/ijazah.</p>   | <p>4. <i>Completed particular level of education is someone who has completed particular level of education in Private or Public school and accepting graduation certificate.</i></p>  |

Seseorang yang belum mengikuti pelajaran pada kelas tertinggi tetapi telah mengikuti ujian akhir dan lulus dianggap tamat sekolah.

*Someone who has never attended the highest grade but passed the final exam is considered as completed particular level of education.*

5. Dapat membaca dan menulis artinya dapat membaca dan menulis kata-kata/kalimat sederhana dengan suatu aksara tertentu.

5. *Able to read and write is the ability to read and write at least a simple sentence in any letter of alphabets.*

6. Jalur Pendidikan di Indonesia terdiri atas 1) pendidikan formal, 2) pendidikan nonformal, dan 3) pendidikan informal yang ketiganya dapat saling melengkapi dan memperkaya (Undang-Undang No. 20 Tahun 2016 tentang Sistem Pendidikan Nasional).

6. *The Education System in Indonesia consists of 1) a formal education, 2) non-formal education, and 3) informal education that all three can be complementary and enriching (Law No. 20 Year 2016 about The National Education System).*

Jenjang Pendidikan Formal terdiri atas pendidikan dasar, pendidikan menengah, dan pendidikan tinggi. Jenis pendidikan yang diajarkan mencakup pendidikan umum, kejuruan, akademik, profesi, vokasi, keagamaan, dan khusus.

*The Formal Education Level consists of primary education, secondary education, and high education. The kind of education that taught consists of general education, vocational, academic, professional, religious, and specific education.*

a. Pendidikan Dasar berbentuk Sekolah Dasar (SD) dan Madrasah Ibtidaiyah (MI) atau bentuk lain yang sederajat serta Sekolah Menengah Pertama (SMP) dan Madrasah Tsanawiyah (MTs), atau bentuk lain yang sederajat.

*a. The Primary Education consists of Elementary School and Islamic Elementary School or other equivalent forms and Junior High School and MTs, or other equivalent forms.*

b. Pendidikan Menengah berbentuk Sekolah Menengah Atas (SMA), Madrasah Aliyah

*b. The Secondary Education consists of the senior high school, Madrasah Aliyah*



(MA), Sekolah Menengah Kejuruan (SMK), dan Madrasah Aliyah Kejuruan (MAK), atau bentuk lain yang sederajat.

*(MA), Vocational School, and Vocational Madrasah Aliyah (MAK), or other equivalent forms.*

c. Pendidikan Tinggi merupakan jenjang pendidikan setelah pendidikan menengah yang mencakup program pendidikan diploma, sarjana, magister, spesialis, dan doktor yang diselenggarakan oleh perguruan tinggi. Perguruan tinggi dapat berbentuk akademi, politeknik, sekolah tinggi, institut, atau universitas.

*c. The High Education consists of the education level after the secondary education that consists of diplomas, bachelor, master, specialist, and doctoral degrees that are held by the college. The colleges can be academy, polytechnic, high school, institute, or university.*

7. Rumah Sakit adalah tempat pemeriksaan dan perawatan kesehatan, biasanya berada di bawah pengawasan dokter/tenaga medis, yang melayani penderitayangsakittuntukberobat rawat jalan atau rawat inap.

7. *Hospital is a place for health check, usually controlled/supervised by doctors/medical personnel to serve the ill patients to get outpatient or inpatient treatment services.*

8. Rumah Sakit Bersalin adalah rumah sakit khusus untuk persalinan, dilengkapi pelayanan spesialis pemeriksaan kehamilan, persalinan, rawat inap dan rawat jalan ibu dan anak yang berada di bawah pengawasan dokter spesialis kandungan.

8. *Maternity Hospital is a specialized hospital for childbirth, has specialist inspection service to pregnancy, childbirth, hospitalization and outpatient for mothers and children that is under the supervision of an obstetrician.*

9. Rumah Bersalin adalah sarana pelayanan kesehatan dengan izin sebagai rumah bersalin, dilengkapi pelayanan pemeriksaan kehamilan, persalinan serta pemeriksaan

9. *Maternity House is health care facility with a license as a maternity house, equipped with prenatal care, childbirth and examination of mothers*

ibu dan anak yang berada di bawah pengawasan bidan senior.

10. Poliklinik adalah sarana kesehatan yang dipakai untuk pelayanan berobat jalan, biasanya berada di bawah pengawasan dokter/tenaga medis.
11. Puskesmas (Pusat Kesehatan Masyarakat) adalah unit pelaksana teknis dinas kesehatan kabupaten/ kota yang mempunyai fungsi utama sebagai penyelenggara pelayanan kesehatan tingkat pertama. Wilayah kerja puskesmas maksimal adalah satu kecamatan dan untuk dapat menjangkau wilayah kerjanya, puskesmas mempunyai jaringan pelayanan yang meliputi unit Puskesmas Pembantu (Pustu), unit Puskesmas Keliling (Puskel), dan unit bidan desa/komunitas (Peraturan Menteri Kesehatan RI No. 75 Tahun 2017 Tentang Pusat Kesehatan Masyarakat).
12. Apotek adalah suatu tempat tertentu yang digunakan untuk melakukan pekerjaan kefarmasian, dan penyaluran/ penjualan obat atau bahan farmasi dan perbekalan kesehatan lainnya kepada masyarakat yang dikelola oleh tenaga apoteker (Peraturan Menteri Kesehatan RI No. 1332 Tahun 2002 Tentang Perubahan Atas Peraturan Menteri Kesehatan

and children which is under the supervision of a senior midwife.

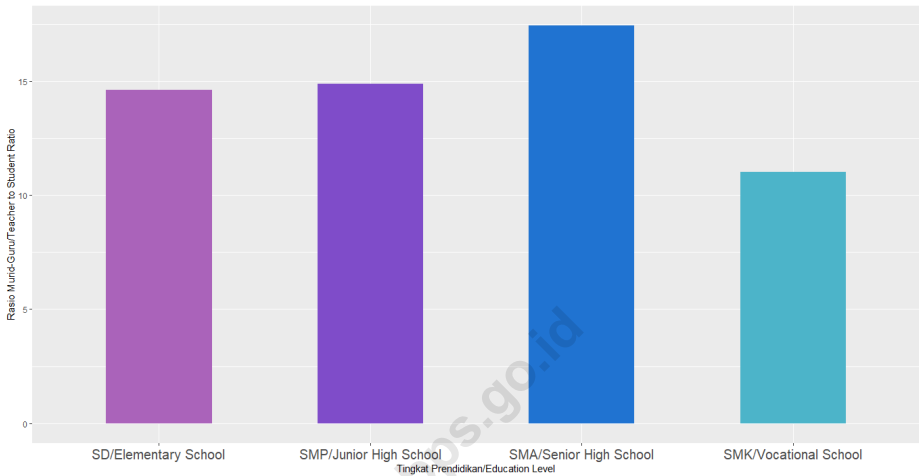
10. 11. *Polyclinic is a health facility in which to get outpatient services, usually under the control of doctor/medical personnel.*
11. *Public Health Center is technical implementation unit of regency health department that have the primary function as a first-level health care providers. The working area standard of Public health center is one district and to reach their working areas, Public health centers have a service network covering subsidiary of Public health center, mobile Public health center units, and midwife units (Regulation of the Minister of Health of Indonesia Number 75 Year 2017 about Public Health Center).*
12. *Pharmacy is a specific place that is used for pharmaceutical jobs, and distribution/sale of drugs/ pharmaceuticals and other medical supplies to people that are administered by trained pharmacist (Regulation of the Minister of Health of Indonesia Number 1332 Year 2002 about the Changes of Regulation of the Minister of Health of*

RI No. 922/MENKES/PER/X/1993  
Tentang Ketentuan dan Tata Cara  
Pemberian Izin Apotek).

*Indonesia Number 922/MENKES/  
PER/X/1993 about Pro-vision and  
Procedures for Administration of  
Licensed Pharmacies).*

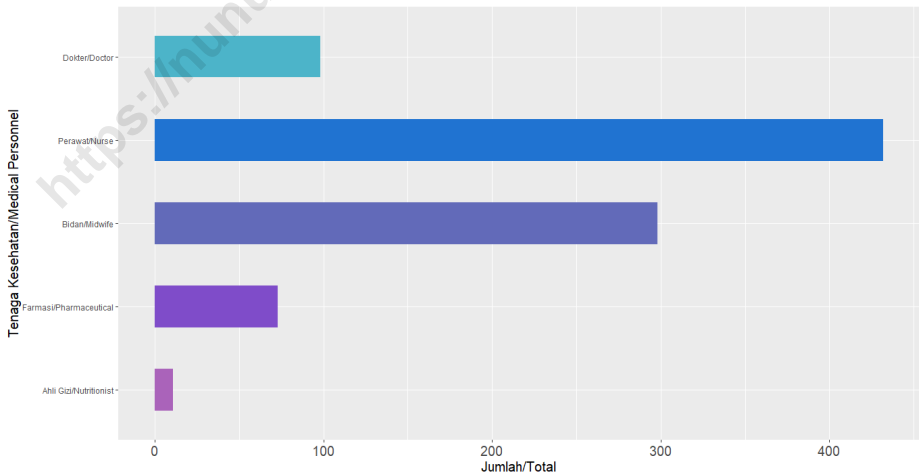
<https://hunukankab.bps.go.id>

**Gambar 4.1** Rasio Murid-Guru menurut Pendidikan, 2018/2019  
**Figures** *Teacher to Student Ratio by Education Level, 2018/2019*



Sumber/Source : Kementerian Pendidikan dan Kebudayaan, Data Semester Ganjii/Ministry of Educations and Culture, Odd Semester Data

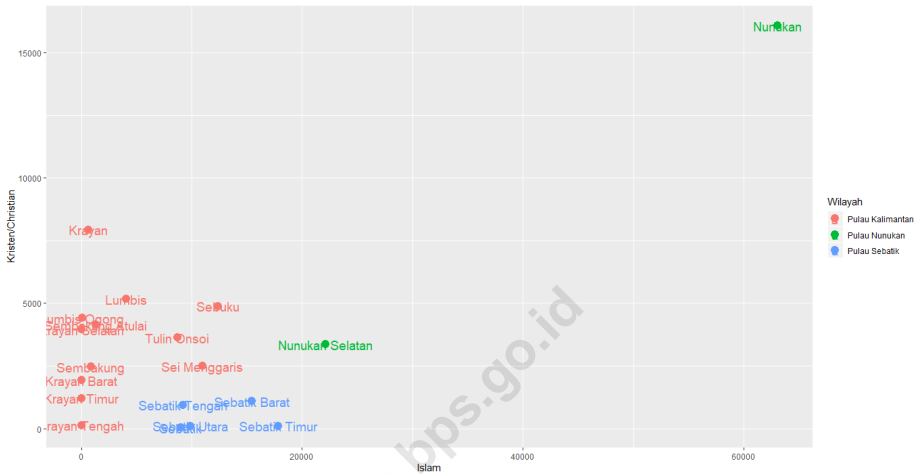
**Gambar 4.2** Jumlah Tenaga Kesehatan, 2019  
**Figures** *Total Medical Personnel, 2019*



Sumber/Source : Kementerian Kesehatan, <http://sisdmk.bpsdmk.kemkes.go.id>Ministry of Health, <http://sisdmk.bpsdmk.kemkes.go.id>

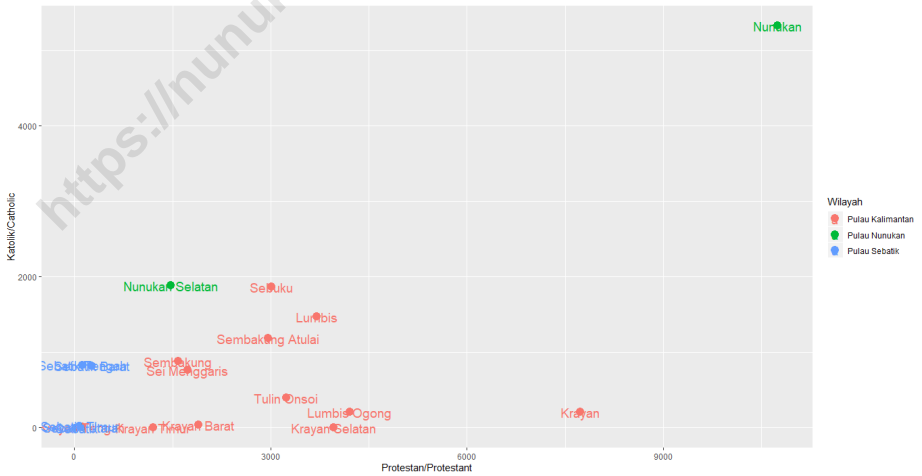
**Gambar** 4.3  
**Figures**

**Sebaran Penduduk Islam dan Kristen menurut Wilayah, 2019**  
**Islam and Christian Population Scatter by Region, 2019**



**Gambar** 4.4  
**Figures**

**Sebaran Penduduk Kristen menurut Wilayah, 2019**  
**Christian Population Scatter by Region, 2019**



Sumber/Source : Kementerian Agama melalui Dinas Kependudukan dan Catatan Sipil Kabupaten Nunukan/  
Nunukan Regency Ministry of Religion from Department of Population and Civil Registration

#### 4.1 PENDIDIKAN EDUCATION

**Tabel**  
**Table** 4.1.1

**Jumlah Sekolah, Guru, dan Murid Taman Kanak-Kanak (TK) di Bawah Kementerian Pendidikan dan Kebudayaan Menurut Kecamatan di Kabupaten Nunukan, 2018/2019 dan 2019/2020**  
*Number of Schools, Teachers, and Pupils in Kindergarten Under The Ministry of Education and Culture by Subdistrict in Nunukan Regency, 2018/2019 dan 2019/2020*

Kecamatan Subdistrict	Sekolah/Schools					
	Negeri/Public		Swasta/Private		Jumlah/Total	
	2018/2019	2019/2020	2018/2019	2019/2020	2018/2019	2019/2020
(1)	(2)	(3)	(4)	(5)	(6)	(7)
Krayan Selatan	-	-	1	1	1	1
Krayan Tengah	-	-	-	-	-	-
Krayan	-	-	2	3	2	3
Krayan Timur	-	-	-	-	-	-
Krayan Barat	-	-	-	-	-	-
Lumbis Ogong	-	-	-	-	-	-
Lumbis	-	-	1	1	1	1
Sembakung Atulai	-	-	-	-	-	-
Sembakung	-	-	1	1	1	1
Sebuku	-	-	4	4	4	4
Tulin Onsoi	-	-	1	2	1	2
Sei Menggaris	-	-	1	1	1	1
Nunukan	-	-	9	10	9	10
Nunukan Selatan	1	1	2	2	3	3
Sebatik Barat	-	-	2	2	2	2
Sebatik	-	-	4	2	4	2
Sebatik Timur	-	-	1	2	1	2
Sebatik Tengah	-	-	2	2	2	2
Sebatik Utara	1	1	-	1	1	2
<b>Kabupaten Nunukan</b>	<b>2</b>	<b>2</b>	<b>31</b>	<b>34</b>	<b>33</b>	<b>36</b>

Lanjutan Tabel/*Continued Table* 4.1.1

Kecamatan Subdistrict	Guru <sup>1</sup> /Teachers <sup>1</sup>					
	Negeri/Public		Swasta/Private		Jumlah/Total	
	2018/2019	2019/2020	2018/2019	2019/2020	2018/2019	2019/2020
(1)	(8)	(9)	(10)	(11)	(12)	(13)
Krayan Selatan	-	-	10	3	10	3
Krayan Tengah	-	-	-	-	-	-
Krayan	-	-	10	6	10	6
Krayan Timur	-	-	-	-	-	-
Krayan Barat	-	-	-	-	-	-
Lumbis Ogong	-	-	-	-	-	-
Lumbis	-	-	6	6	6	6
Sembakung Atulai	-	-	-	-	-	-
Sembakung	-	-	6	6	6	6
Sebuku	-	-	12	16	12	16
Tulin Onsoi	-	-	5	6	5	6
Sei Menggaris	-	-	8	6	8	6
Nunukan	-	-	53	54	53	54
Nunukan Selatan	13	11	7	5	7	16
Sebatik Barat	-	-	8	7	8	7
Sebatik	-	-	13	6	13	6
Sebatik Timur	-	-	8	7	8	7
Sebatik Tengah	-	-	10	6	10	6
Sebatik Utara	6	6	-	2	-	8
<b>Kabupaten Nunukan</b>	<b>19</b>	<b>17</b>	<b>149</b>	<b>136</b>	<b>168</b>	<b>153</b>

Lanjutan Tabel/*Continued Table 4.1.1*

Kecamatan Subdistrict	Murid/Students					
	Negeri/Public		Swasta/Private		Jumlah/Total	
	2018/2019	2019/2020	2018/2019	2019/2020	2018/2019	2019/2020
(1)	(14)	(15)	(16)	(17)	(18)	(19)
Krayan Selatan	-	-	19	19	19	19
Krayan Tengah	-	-	-	-	-	-
Krayan	-	-	52	52	52	52
Krayan Timur	-	-	-	-	-	-
Krayan Barat	-	-	-	-	-	-
Lumbis Ogong	-	-	-	-	-	-
Lumbis	-	-	54	54	54	54
Sembakung Atulai	-	-	-	-	-	-
Sembakung	-	-	40	40	40	40
Sebuku	-	-	198	198	198	198
Tulin Onsoi	-	-	73	73	73	73
Sei Menggaris	-	-	35	35	35	35
Nunukan	-	-	546	546	546	546
Nunukan Selatan	81	81	69	69	150	150
Sebatik Barat	-	-	82	82	82	82
Sebatik	-	-	60	60	60	60
Sebatik Timur	-	-	69	69	69	69
Sebatik Tengah	-	-	71	71	71	71
Sebatik Utara	61	61	-	12	61	73
<b>Kabupaten Nunukan</b>	<b>142</b>	<b>142</b>	<b>1368</b>	<b>1380</b>	<b>1510</b>	<b>1522</b>

Catatan/Note: <sup>1</sup> Jumlah guru termasuk kepala sekolah dan guru/*The total of teachers including headmaster and teacher*

Sumber/Source: Kementerian Pendidikan dan Kebudayaan, Data Semester Ganjil/*Ministry of Educations and Culture, Odd Semester Data*



**Tabel**  
**Table** 4.1.2

**Jumlah Sekolah, Guru, dan Murid Raudatul Athfal (RA)  
di Bawah Kementerian Agama Menurut Kecamatan di  
Kabupaten Nunukan, 2018/2019 dan 2019/2020**  
*Number of Schools, Teachers, and Pupils in Raudatul Athfal  
(RA) Under The Ministry of Religious Affairs by Subdistrict in  
Nunukan Regency, 2018/2019 dan 2019/2020*

Kecamatan Subdistrict	Sekolah/Schools		Guru/Teachers		Murid/Pupils	
	2018/2019	2019/2020	2018/2019	2019/2020	2018/2019	2019/2020
(1)	(2)	(3)	(4)	(5)	(6)	(7)
Krayan Selatan	-	-	-	-	-	-
Krayan Tengah	-	-	-	-	-	-
Krayan	-	-	-	-	-	-
Krayan Timur	-	-	-	-	-	-
Krayan Barat	-	-	-	-	-	-
Lumbis Ogong	-	-	-	-	-	-
Lumbis	-	-	-	-	-	-
Sembakung Atulai	-	-	-	-	-	-
Sembakung	-	-	-	-	-	-
Sebuku	-	-	-	-	-	-
Tulin Onsoi	-	-	-	-	-	-
Sei Menggaris	-	-	-	-	-	-
Nunukan	3	-	168	-	9	-
Nunukan Selatan	-	-	-	-	-	-
Sebatik Barat	-	-	-	-	-	-
Sebatik	-	-	-	-	-	-
Sebatik Timur	3	-	85	-	10	-
Sebatik Tengah	-	-	-	-	-	-
Sebatik Utara	-	-	-	-	-	-
<b>Kabupaten Nunukan</b>	<b>6</b>	<b>-</b>	<b>253</b>	<b>-</b>	<b>19</b>	<b>-</b>

Catatan/Note: ...

Sumber/Source: Kementerian Agama, Data Semester Ganjil/Ministry of Religious Affairs, Odd Semester Data

**Tabel**  
**Table** 4.1.3

**Jumlah Sekolah, Guru, dan Murid Sekolah Dasar (SD)  
di Bawah Kementerian Pendidikan dan Kebudayaan  
Menurut Kecamatan di Kabupaten Nunukan, 2018/2019  
dan 2019/2020**  
*Number of Schools, Teachers, and Pupils in Primary Schools  
Under The Ministry of Education and Culture by Subdistrict  
in Nunukan Regency, 2018/2019 dan 2019/2020*

Kecamatan Subdistrict	Sekolah/Schools					
	Negeri Public		Swasta Private		Jumlah Total	
	2018/2019	2019/2020	2018/2019	2019/2020	2018/2019	2019/2020
(1)	(2)	(3)	(4)	(5)	(6)	(7)
Krayan Selatan	6	6	-	-	6	6
Krayan Tengah	-	-	-	-	-	-
Krayan	21	21	-	-	21	21
Krayan Timur	-	-	-	-	-	-
Krayan Barat	-	-	-	-	-	-
Lumbis Ogong	10	10	-	-	10	10
Lumbis	10	10	-	-	10	10
Sembakung Atulai	-	-	-	-	-	-
Sembakung	18	18	-	-	18	18
Sebuku	10	10	1	2	11	12
Tulin Onsoi	8	8	-	1	8	9
Sei Menggaris	4	4	-	1	4	5
Nunukan	13	13	3	3	16	16
Nunukan Selatan	5	5	2	2	7	7
Sebatik Barat	6	6	2	2	8	8
Sebatik	2	2	-	-	2	2
Sebatik Timur	3	3	1	1	4	4
Sebatik Tengah	6	6	-	-	6	6
Sebatik Utara	2	2	-	-	2	2
<b>Kabupaten Nunukan</b>	<b>124</b>	<b>124</b>	<b>9</b>	<b>12</b>	<b>133</b>	<b>136</b>

Lanjutan Tabel/Continued Table 4.1.3

Kecamatan Subdistrict	Guru <sup>1</sup> /Teachers <sup>1</sup>					
	Negeri Public		Swasta Private		Jumlah Total	
	2018/2019	2019/2020	2018/2019	2019/2020	2018/2019	2019/2020
(1)	(2)	(3)	(4)	(5)	(6)	(7)
Krayan Selatan	59	70	-	-	59	70
Krayan Tengah	-	-	-	-	-	-
Krayan	195	218	-	-	195	218
Krayan Timur	-	-	-	-	-	-
Krayan Barat	-	-	-	-	-	-
Lumbis Ogong	77	96	-	-	77	96
Lumbis	110	125	-	-	110	125
Sembakung Atulai	-	-	-	-	-	-
Sembakung	158	194	-	-	158	194
Sebuku	77	98	17	18	94	116
Tulin Onsoi	78	87	-	7	78	94
Sei Menggaris	51	57	-	2	51	59
Nunukan	288	286	42	42	330	328
Nunukan Selatan	82	89	14	13	96	102
Sebatik Barat	63	70	12	12	75	82
Sebatik	26	29	-	-	26	29
Sebatik Timur	61	61	4	7	65	68
Sebatik Tengah	62	65	-	-	62	65
Sebatik Utara	36	37	-	-	36	37
<b>Kabupaten Nunukan</b>	<b>1 423</b>	<b>1 582</b>	<b>89</b>	<b>101</b>	<b>1 512</b>	<b>1 683</b>

Lanjutan Tabel/Continued Table 4.1.3

Kecamatan Subdistrict	Murid/Students					
	Negeri Public		Swasta Private		Jumlah Total	
	2018/2019	2019/2020	2018/2019	2019/2020	2018/2019	2019/2020
(1)	(2)	(3)	(4)	(5)	(6)	(7)
Krayan Selatan	394	343	-	-	394	343
Krayan Tengah	-	-	-	-	-	-
Krayan	909	859	-	-	909	859
Krayan Timur	-	-	-	-	-	-
Krayan Barat	-	-	-	-	-	-
Lumbis Ogong	810	817	-	-	810	817
Lumbis	1 258	1 295	-	-	1 258	1 295
Sembakung Atulai	-	-	-	-	-	-
Sembakung	1 244	1 240	-	-	1 244	1 240
Sebuku	1 155	1 174	369	435	1 524	1 609
Tulin Onsoi	1 381	1 405	-	57	1 381	1 462
Sei Menggaris	1 120	1 116	-	0	1 120	1 116
Nunukan	6 010	6 016	769	797	6 779	6 813
Nunukan Selatan	1 921	1 996	363	320	2 284	2 316
Sebatik Barat	1 175	1 217	109	122	1 284	1 339
Sebatik	504	534	-	-	504	534
Sebatik Timur	1 029	989	91	126	1 120	1 115
Sebatik Tengah	873	893	-	-	873	893
Sebatik Utara	596	580	-	-	596	580
<b>Kabupaten Nunukan</b>	<b>20 379</b>	<b>20 474</b>	<b>1 701</b>	<b>1 857</b>	<b>22 080</b>	<b>22 331</b>

Catatan/Note: <sup>1</sup> Jumlah guru termasuk kepala sekolah dan guru/The total of teachers including headmaster and teacher

Sumber/Source: Kementerian Pendidikan dan Kebudayaan, Data Semester Ganjil/Ministry of Educations and Culture, Odd Semester Data

**Tabel**  
**Table** 4.1.4

**Jumlah Sekolah, Guru, dan Murid Madrasah Ibtidaiyah (MI) di Bawah Kementerian Agama Menurut Kecamatan Menurut Kecamatan di Kabupaten Nunukan, 2018/2019 dan 2019/2020**

***Number of Schools, Teachers, and Pupils in Madrasah Ibtidaiyah (MI) Under The Ministry of Religious Affairs by Subdistrict in Nunukan Regency, 2018/2019 dan 2019/2020***

Kecamatan Subdistrict	Sekolah/Schools		Guru/Teachers		Murid/Pupils	
	2018/2019	2019/2020	2018/2019	2019/2020	2018/2019	2019/2020
(1)	(2)	(3)	(4)	(5)	(6)	(7)
Krayan Selatan	-	-	-	-	-	-
Krayan Tengah	-	-	-	-	-	-
Krayan	-	-	-	-	-	-
Krayan Timur	-	-	-	-	-	-
Krayan Barat	-	-	-	-	-	-
Lumbis Ogong	-	-	-	-	-	-
Lumbis	-	-	-	-	-	-
Sembakung Atulai	-	-	-	-	-	-
Sembakung	-	-	-	-	-	-
Sebuku	-	-	-	-	-	-
Tulin Onsoi	-	-	-	-	-	-
Sei Menggaris	-	-	-	-	-	-
Nunukan	4	-	34	-	477	-
Nunukan Selatan	1	-	7	-	82	-
Sebatik Barat	-	-	-	-	-	-
Sebatik	2	-	22	-	202	-
Sebatik Timur	5	-	55	-	789	-
Sebatik Tengah	1	-	10	-	247	-
Sebatik Utara	1	-	4	-	43	-
<b>Kabupaten Nunukan</b>	<b>14</b>	<b>-</b>	<b>132</b>	<b>-</b>	<b>1840</b>	<b>-</b>

Catatan/Note: ...

Sumber/Source: Kementerian Agama, Data Semester Ganjil/Ministry of Religious Affairs, Odd Semester Data

**Tabel**  
**Table** 4.1.5

**Jumlah Sekolah, Guru, dan Murid Sekolah Menengah Pertama (SMP) di Bawah Kementerian Pendidikan dan Kebudayaan Menurut Kecamatan di Kabupaten Nunukan, 2018/2019 dan 2019/2020**  
**Number of Schools, Teachers, and Pupils in Junior High Schools Under The Ministry of Education and Culture by Subdistrict in Nunukan Regency, 2018/2019 dan 2019/2020**

Kecamatan Subdistrict	Sekolah/Schools					
	Negeri Public		Swasta Private		Jumlah Total	
	2018/2019	2019/2020	2018/2019	2019/2020	2018/2019	2019/2020
(1)	(2)	(3)	(4)	(5)	(6)	(7)
Krayan Selatan	3	3	-	-	3	3
Krayan Tengah	-	-	-	-	-	-
Krayan	4	4	-	-	4	4
Krayan Timur	-	-	-	-	-	-
Krayan Barat	-	-	-	-	-	-
Lumbis Ogong	3	3	-	-	3	3
Lumbis	2	2	-	-	2	2
Sembakung Atulai	-	-	-	-	-	-
Sembakung	6	6	-	-	6	6
Sebuku	3	3	-	-	3	3
Tulin Onsoi	2	2	-	-	2	2
Sei Menggaris	2	2	-	-	2	2
Nunukan	3	3	4	4	7	7
Nunukan Selatan	3	3	2	2	5	5
Sebatik Barat	2	2	-	-	2	2
Sebatik	2	2	1	1	3	3
Sebatik Timur	-	-	-	-	-	-
Sebatik Tengah	2	2	-	-	2	2
Sebatik Utara	1	1	-	-	1	1
<b>Kabupaten Nunukan</b>	<b>38</b>	<b>38</b>	<b>7</b>	<b>7</b>	<b>45</b>	<b>45</b>

Lanjutan Tabel/*Continued Table* 4.1.5

Kecamatan <i>Subdistrict</i>	Guru <sup>1</sup> /Teachers <sup>1</sup>					
	Negeri <i>Public</i>		Swasta <i>Private</i>		Jumlah <i>Total</i>	
	2018/2019	2019/2020	2018/2019	2019/2020	2018/2019	2019/2020
(1)	(2)	(3)	(4)	(5)	(6)	(7)
Krayan Selatan	25	25	-	-	25	25
Krayan Tengah	-	-	-	-	-	-
Krayan	52	57	-	-	52	57
Krayan Timur	-	-	-	-	-	-
Krayan Barat	-	-	-	-	-	-
Lumbis Ogong	14	20	-	-	14	20
Lumbis	26	33	-	-	26	33
Sembakung Atulai	-	-	-	-	-	-
Sembakung	44	55	-	-	44	55
Sebuku	20	24	-	-	20	24
Tulin Onsoi	29	32	-	-	29	32
Sei Menggaris	20	28	-	-	20	28
Nunukan	108	110	37	40	145	150
Nunukan Selatan	63	64	13	15	76	79
Sebatik Barat	30	29	-	-	30	29
Sebatik	19	20	7	8	26	28
Sebatik Timur	-	-	-	-	-	-
Sebatik Tengah	28	28	-	-	28	28
Sebatik Utara	30	29	-	-	30	29
<b>Kabupaten Nunukan</b>	<b>508</b>	<b>554</b>	<b>57</b>	<b>63</b>	<b>565</b>	<b>617</b>

Lanjutan Tabel/Continued Table 4.1.5

Kecamatan Subdistrict	Murid/Students					
	Negeri Public		Swasta Private		Jumlah Total	
	2018/2019	2019/2020	2018/2019	2019/2020	2018/2019	2019/2020
(1)	(2)	(3)	(4)	(5)	(6)	(7)
Krayan Selatan	150	169	-	-	150	169
Krayan Tengah	-	-	-	-	-	-
Krayan	408	419	-	-	408	419
Krayan Timur	-	-	-	-	-	-
Krayan Barat	-	-	-	-	-	-
Lumbis Ogong	161	176	-	-	161	176
Lumbis	555	570	-	-	555	570
Sembakung Atulai	-	-	-	-	-	-
Sembakung	419	473	-	-	419	473
Sebuku	277	320	-	-	277	320
Tulin Onsoi	620	592	-	-	620	592
Sei Menggaris	333	384	-	-	333	384
Nunukan	1 865	1 838	622	665	2 487	2 503
Nunukan Selatan	1 082	1 067	145	162	1 227	1 229
Sebatik Barat	436	427	-	-	436	427
Sebatik	234	215	180	243	414	458
Sebatik Timur	-	-	-	-	-	-
Sebatik Tengah	379	365	-	-	379	365
Sebatik Utara	546	501	-	-	546	501
<b>Kabupaten Nunukan</b>	<b>7 465</b>	<b>7 516</b>	<b>947</b>	<b>1 070</b>	<b>8 412</b>	<b>8 586</b>

Catatan/Note: <sup>1</sup> Jumlah guru termasuk kepala sekolah dan guru/The total of teachers including headmaster and teacher

Sumber/Source: Kementerian Pendidikan dan Kebudayaan, Data Semester Ganjil/Ministry of Educations and Culture, Odd Semester Data



**Tabel**  
**Table** 4.1.6**Jumlah Sekolah, Guru, dan Murid Madrasah Tsanawiyah (MTs) di Bawah Kementerian Agama Menurut Kecamatan di Kabupaten Nunukan, 2018/2019 dan 2019/2020**  
**Number of Schools, Teachers, and Pupils in Madrasah Tsanawiyah (MTs) Under The Ministry of Religious Affairs by Subdistrict in Nunukan Regency, 2018/2019 dan 2019/2020**

Kecamatan Subdistrict	Sekolah/Schools		Guru/Teachers		Murid/Pupils	
	2018/2019	2019/2020	2018/2019	2019/2020	2018/2019	2019/2020
(1)	(2)	(3)	(4)	(5)	(6)	(7)
Krayan Selatan	-	-	-	-	-	-
Krayan Tengah	-	-	-	-	-	-
Krayan	-	-	-	-	-	-
Krayan Timur	-	-	-	-	-	-
Krayan Barat	-	-	-	-	-	-
Lumbis Ogong	-	-	-	-	-	-
Lumbis	-	-	-	-	-	-
Sembakung Atulai	-	-	-	-	-	-
Sembakung	-	-	-	-	-	-
Sebuku	-	-	-	-	-	-
Tulin Onsoi	-	-	-	-	-	-
Sei Menggaris	-	-	-	-	-	-
Nunukan	3	-	34	-	320	-
Nunukan Selatan	1	-	7	-	38	-
Sebatik Barat	-	-	-	-	-	-
Sebatik	-	-	-	-	-	-
Sebatik Timur	3	-	40	-	571	-
Sebatik Tengah	1	-	11	-	77	-
Sebatik Utara	-	-	-	-	-	-
<b>Kabupaten Nunukan</b>	<b>8</b>	<b>-</b>	<b>92</b>	<b>-</b>	<b>1006</b>	<b>-</b>

Catatan/Note: ...

Sumber/Source: Kementerian Agama, Data Semester Ganjil/Ministry of Religious Affairs, Odd Semester Data

**Tabel**  
**Table** 4.1.7

**Jumlah Sekolah, Guru, dan Murid Sekolah Menengah Atas (SMA) di Bawah Kementerian Pendidikan dan Kebudayaan Menurut Kecamatan di Kabupaten Nunukan, 2018/2019 dan 2019/2020**  
**Number of Schools, Teachers, and Pupils in Senior High Schools Under The Ministry of Education and Culture by Subdistrict in Nunukan Regency, 2018/2019 dan 2019/2020**

Kecamatan Subdistrict	Sekolah/Schools					
	Negeri Public		Swasta Private		Jumlah Total	
	2018/2019	2019/2020	2018/2019	2019/2020	2018/2019	2019/2020
(1)	(2)	(3)	(4)	(5)	(6)	(7)
Krayan Selatan	1	1	-	-	1	1
Krayan Tengah	-	-	-	-	-	-
Krayan	1	1	1	1	2	2
Krayan Timur	-	-	-	-	-	-
Krayan Barat	-	-	-	-	-	-
Lumbis Ogong	-	-	-	-	-	-
Lumbis	1	1	-	-	1	1
Sembakung Atulai	-	-	-	-	-	-
Sembakung	1	1	-	-	1	1
Sebuku	1	1	-	-	1	1
Tulin Onsoi	-	-	-	-	-	-
Sei Menggaris	-	-	-	-	-	-
Nunukan	2	2	2	2	4	4
Nunukan Selatan	1	1	-	-	1	1
Sebatik Barat	-	-	-	-	-	-
Sebatik	1	1	-	-	1	1
Sebatik Timur	-	-	-	-	-	-
Sebatik Tengah	1	1	-	-	1	1
Sebatik Utara	-	-	1	1	1	1
<b>Kabupaten Nunukan</b>	<b>10</b>	<b>10</b>	<b>4</b>	<b>4</b>	<b>14</b>	<b>14</b>

Lanjutan Tabel/*Continued Table 4.1.7*

Kecamatan <i>Subdistrict</i>	Guru <sup>1</sup> / <i>Teachers</i> <sup>1</sup>					
	Negeri <i>Public</i>		Swasta <i>Private</i>		Jumlah <i>Total</i>	
	2018/2019	2019/2020	2018/2019	2019/2020	2018/2019	2019/2020
(1)	(2)	(3)	(4)	(5)	(6)	(7)
Krayan Selatan	10	23	-	-	10	23
Krayan Tengah	-	-	-	-	-	-
Krayan	24	32	7	6	31	38
Krayan Timur	-	-	-	-	-	-
Krayan Barat	-	-	-	-	-	-
Lumbis Ogong	-	-	-	-	-	-
Lumbis	18	26	-	-	18	26
Sembakung Atulai	-	-	-	-	-	-
Sembakung	17	21	-	-	17	21
Sebuku	18	26	-	-	18	26
Tulin Onsoi	-	-	-	-	-	-
Sei Menggaris	-	-	-	-	-	-
Nunukan	61	63	23	31	84	94
Nunukan Selatan	39	37	-	-	39	37
Sebatik Barat	-	-	-	-	-	-
Sebatik	38	42	-	-	38	42
Sebatik Timur	-	-	-	-	-	-
Sebatik Tengah	22	27	-	-	22	27
Sebatik Utara	-	-	5	7	5	7
<b>Kabupaten Nunukan</b>	<b>247</b>	<b>297</b>	<b>35</b>	<b>44</b>	<b>282</b>	<b>341</b>

Lanjutan Tabel/Continued Table 4.1.7

Kecamatan Subdistrict	Murid/Students					
	Negeri Public		Swasta Private		Jumlah Total	
	2018/2019	2019/2020	2018/2019	2019/2020	2018/2019	2019/2020
(1)	(2)	(3)	(4)	(5)	(6)	(7)
Krayan Selatan	50	55	-	-	50	55
Krayan Tengah	-	-	-	-	-	-
Krayan	346	317	14	4	360	321
Krayan Timur	-	-	-	-	-	-
Krayan Barat	-	-	-	-	-	-
Lumbis Ogong	-	-	-	-	-	-
Lumbis	426	502	-	-	426	502
Sembakung Atulai	-	-	-	-	-	-
Sembakung	230	227	-	-	230	227
Sebuku	398	379	-	-	398	379
Tulin Onsoi	-	-	-	-	-	-
Sei Menggaris	-	-	-	-	-	-
Nunukan	1 222	1 155	325	374	1 547	1 529
Nunukan Selatan	775	752	-	-	775	752
Sebatik Barat	-	-	-	-	-	-
Sebatik	681	656	-	-	681	656
Sebatik Timur	-	-	-	-	-	-
Sebatik Tengah	363	335	-	-	363	335
Sebatik Utara	-	-	85	94	85	94
<b>Kabupaten Nunukan</b>	<b>4 491</b>	<b>4 378</b>	<b>424</b>	<b>472</b>	<b>4 915</b>	<b>4 850</b>

Catatan/Note: <sup>1</sup> Jumlah guru termasuk kepala sekolah dan guru/The total of teachers including headmaster and teacher

Sumber/Source: Kementerian Pendidikan dan Kebudayaan, Data Semester Ganji/Ministry of Educations and Culture, Odd Semester Data

**Tabel**  
**Table** 4.1.8

**Jumlah Sekolah, Guru, dan Murid Sekolah Menengah Kejuruan (SMK) di Bawah Kementerian Pendidikan dan Kebudayaan Menurut Kecamatan di Kabupaten Nunukan, 2018/2019 dan 2019/2020**  
**Number of Schools, Teachers, and Pupils in Vocational High Schools Under The Ministry of Education and Culture by Subdistrict in Nunukan Regency, 2018/2019 dan 2019/2020**

Kecamatan Subdistrict	Sekolah/Schools		Guru/Teachers		Murid/Pupils	
	2018/2019	2019/2020	2018/2019	2019/2020	2018/2019	2019/2020
(1)	(2)	(3)	(4)	(5)	(6)	(7)
Krayan Selatan	-	-	-	-	-	-
Krayan Tengah	-	-	-	-	-	-
Krayan	1	1	29	34	63	85
Krayan Timur	-	-	-	-	-	-
Krayan Barat	-	-	-	-	-	-
Lumbis Ogong	-	-	-	-	-	-
Lumbis	-	-	-	-	-	-
Sembakung Atulai	-	-	-	-	-	-
Sembakung	-	-	-	-	-	-
Sebuku	-	-	-	-	-	-
Tulin Onsoi	1	1	28	31	265	295
Sei Menggaris	1	1	17	23	193	237
Nunukan	2	2	81	85	1 093	1 062
Nunukan Selatan	-	-	-	-	-	-
Sebatik Barat	1	1	38	38	404	471
Sebatik	1	1	11	17	209	240
Sebatik Timur	1	1	8	17	105	107
Sebatik Tengah	-	-	-	-	-	-
Sebatik Utara	-	-	-	-	-	-
<b>Kabupaten Nunukan</b>	<b>8</b>	<b>8</b>	<b>212</b>	<b>245</b>	<b>2 332</b>	<b>2 497</b>

Catatan/Note: <sup>1</sup> Jumlah guru termasuk kepala sekolah dan guru/The total of teachers including headmaster and teacher

Sumber/Source: Kementerian Pendidikan dan Kebudayaan, Data Semester Ganjil/Ministry of Educations and Culture, Odd Semester Data

**Tabel**  
**Table** 4.1.9

**Jumlah Sekolah, Guru, dan Murid Madrasah Aliyah (MA) di Bawah Kementerian Agama Menurut Kecamatan di Kabupaten Nunukan, 2018/2019 dan 2019/2020**  
**Number of Schools, Teachers, and Pupils in Madrasah Aliyah (MA) Under the Ministry of Religious Affairs by Subdistrict in Nunukan Regency, 2018/2019 dan 2019/2020**

Kecamatan Subdistrict	Sekolah/Schools					
	Negeri/Public		Swasta/Private		Jumlah/Total	
	2018/2019	2019/2020	2018/2019	2019/2020	2018/2019	2019/2020
(1)	(2)	(3)	(4)	(5)	(6)	(7)
Krayan Selatan	-	-	-	-	-	-
Krayan Tengah	-	-	-	-	-	-
Krayan	-	-	-	-	-	-
Krayan Timur	-	-	-	-	-	-
Krayan Barat	-	-	-	-	-	-
Lumbis Ogong	-	-	-	-	-	-
Lumbis	-	-	-	-	-	-
Sembakung Atulai	-	-	-	-	-	-
Sembakung	-	-	-	-	-	-
Sebuku	-	-	-	-	-	-
Tulin Onsoi	-	-	-	-	-	-
Sei Menggaris	-	-	-	-	-	-
Nunukan	-	-	3	-	3	-
Nunukan Selatan	-	-	1	-	1	-
Sebatik Barat	-	-	-	-	-	-
Sebatik	-	-	-	-	-	-
Sebatik Timur	-	-	2	-	2	-
Sebatik Tengah	-	-	-	-	-	-
Sebatik Utara	-	-	-	-	-	-
<b>Kabupaten Nunukan</b>	-	-	<b>6</b>	-	<b>6</b>	-

Lanjutan Tabel/*Continued Table* 4.1.9

Kecamatan Subdistrict	Guru <sup>1</sup> /Teachers <sup>1</sup>					
	Negeri/Public		Swasta/Private		Jumlah/Total	
	2018/2019	2019/2020	2018/2019	2019/2020	2018/2019	2019/2020
(1)	(8)	(9)	(10)	(11)	(12)	(13)
Krayan Selatan	-		-		-	
Krayan Tengah	-				-	
Krayan	-		-		-	
Krayan Timur	-		-		-	
Krayan Barat	-		-		-	
Lumbis Ogong	-		-		-	
Lumbis	-		-		-	
Sembakung Atulai	-		-		-	
Sembakung			-		-	
Sebuku	-		-		-	
Tulin Onsoi	-		-		-	
Sei Menggaris	-		-		-	
Nunukan	-		44		44	
Nunukan Selatan	-		11		11	
Sebatik Barat	-		-		-	
Sebatik	-		-		-	
Sebatik Timur	-		22		22	
Sebatik Tengah	-		-		-	
Sebatik Utara	-		-		-	
<b>Kabupaten Nunukan</b>	-		<b>77</b>		<b>77</b>	

Lanjutan Tabel/Continued Table 4.1.9

Kecamatan Subdistrict	Murid/Students					
	Negeri/Public		Swasta/Private		Jumlah/Total	
	2018/2019	2019/2020	2018/2019	2019/2020	2018/2019	2019/2020
(1)	(14)	(15)	(16)	(17)	(18)	(19)
Krayan Selatan	-		-		-	
Krayan Tengah	-				-	
Krayan	-		-		-	
Krayan Timur	-		-		-	
Krayan Barat	-		-		-	
Lumbis Ogong	-		-		-	
Lumbis	-		-		-	
Sembakung Atulai	-		-		-	
Sembakung			-		-	
Sebuku	-		-		-	
Tulin Onsoi	-		-		-	
Sei Menggaris	-		-		-	
Nunukan	-		425		425	
Nunukan Selatan	-		99		99	
Sebatik Barat	-		-		-	
Sebatik	-		-		-	
Sebatik Timur	-		334		334	
Sebatik Tengah	-		-		-	
Sebatik Utara	-		-		-	
<b>Kabupaten Nunukan</b>	-		<b>858</b>		<b>858</b>	

Catatan/Note: ...

Sumber/Source: Kementerian Agama, Data Semester Ganjil/Ministry of Religious Affairs, Odd Semester Data



**Tabel**  
**Table** 4.1.10

**Jumlah Desa<sup>1</sup>/Kelurahan yang Memiliki Fasilitas Sekolah Menurut Kecamatan dan Tingkat Pendidikan di Kabupaten Nunukan, 2014– 2019**  
**Number of Villages<sup>1</sup>/Kelurahan Having Educational Facilities by Subdistrict and Educational Level in Nunukan Regency, 2014– 2019**

Kecamatan Subdistrict	SD Primary School		
	2014	2018	2019
(1)	(2)	(3)	(4)
Krayan Selatan	6	2	2
Krayan Tengah	-	4	4
Krayan	21	8	10
Krayan Timur	-	6	6
Krayan Barat	-	7	7
Lumbis Ogong	10	10	10
Lumbis	9	10	10
Sembakung Atulai	4	5	5
Sembakung	9	9	9
Sebuku	10	10	10
Tulin Onsoi	8	9	8
Sei Menggaris	3	3	4
Nunukan	5	5	5
Nunukan Selatan	4	4	4
Sebatik Barat	4	4	4
Sebatik	3	3	3
Sebatik Timur	4	4	4
Sebatik Tengah	3	4	4
Sebatik Utara	3	3	3
<b>Kabupaten Nunukan</b>	<b>106</b>	<b>110</b>	<b>112</b>

Lanjutan Tabel/*Continued Table* 4.1.10

Kecamatan Subdistrict	SMP Junior High School		
	2014	2018	2019
(1)	(5)	(6)	(7)
Krayan Selatan	3	2	2
Krayan Tengah	-	1	1
Krayan	4	2	3
Krayan Timur	-	1	2
Krayan Barat	-	1	1
Lumbis Ogong	3	3	3
Lumbis	2	2	2
Sembakung Atulai	1	1	2
Sembakung	5	5	5
Sebuku	3	3	3
Tulin Onsoi	2	2	2
Sei Menggaris	1	1	2
Nunukan	4	4	4
Nunukan Selatan	3	3	3
Sebatik Barat	2	2	2
Sebatik	2	1	3
Sebatik Timur	2	3	3
Sebatik Tengah	2	2	2
Sebatik Utara	1	1	1
<b>Kabupaten Nunukan</b>	<b>40</b>	<b>40</b>	<b>46</b>

Lanjutan Tabel/*Continued Table* 4.1.10

Kecamatan <i>Subdistrict</i>	SMA <i>Senior High School</i>		
	2014	2018	2019
(1)	(8)	(9)	(10)
Krayan Selatan	1	1	1
Krayan Tengah	-	0	0
Krayan	2	1	2
Krayan Timur	-	0	0
Krayan Barat	-	0	0
Lumbis Ogong	0	0	0
Lumbis	1	1	1
Sembakung Atulai	0	0	0
Sembakung	1	1	1
Sebuku	1	1	1
Tulin Onsoi	0	0	0
Sei Menggaris	0	0	0
Nunukan	2	3	2
Nunukan Selatan	1	2	2
Sebatik Barat	0	0	0
Sebatik	1	1	1
Sebatik Timur	1	1	2
Sebatik Tengah	1	2	1
Sebatik Utara	1	1	1
<b>Kabupaten Nunukan</b>	<b>13</b>	<b>15</b>	<b>15</b>

Lanjutan Tabel/*Continued Table* 4.1.10

Kecamatan Subdistrict	SMK Vocational School		
	2014	2018	2019
(1)	(11)	(12)	(13)
Krayan Selatan	0	0	0
Krayan Tengah	0	0	0
Krayan	1	1	2
Krayan Timur	0	1	1
Krayan Barat	0	0	0
Lumbis Ogong	0	0	0
Lumbis	0	0	0
Sembakung Atulai	0	0	0
Sembakung	0	0	1
Sebuku	1	0	0
Tulin Onsoi	0	0	1
Sei Menggaris	1	1	1
Nunukan	1	1	2
Nunukan Selatan	2	2	0
Sebatik Barat	0	0	1
Sebatik	1	1	1
Sebatik Timur	0	1	1
Sebatik Tengah	1	1	0
Sebatik Utara	0	0	0
<b>Kabupaten Nunukan</b>	<b>8</b>	<b>9</b>	<b>11</b>

Lanjutan Tabel/*Continued Table* 4.1.10

Kecamatan Subdistrict	Perguruan Tinggi University		
	2014	2018	2019
(1)	(14)	(15)	(16)
Krayan Selatan	0	0	0
Krayan Tengah	0	0	0
Krayan	1	1	1
Krayan Timur	0	1	1
Krayan Barat	0	0	0
Lumbis Ogong	0	0	0
Lumbis	0	0	0
Sembakung Atulai	0	0	0
Sembakung	0	0	0
Sebuku	0	0	0
Tulin Onsoi	0	0	0
Sei Menggaris	0	0	0
Nunukan	1	0	0
Nunukan Selatan	0	2	2
Sebatik Barat	1	0	0
Sebatik	0	0	0
Sebatik Timur	0	0	0
Sebatik Tengah	0	0	0
Sebatik Utara	0	0	0
<b>Kabupaten Nunukan</b>	<b>3</b>	<b>4</b>	<b>4</b>

Catatan/Note: <sup>1</sup> Desa pada tabel ini termasuk Unit Permukiman Transmigrasi (UPT) yang masih dibina oleh kementerian terkait dan nagari di Provinsi Sumatera Barat/Villages in this table include Transmigration Settlement Unit which is still fostered by the relevant ministries and the nagari in the Province of Sumatera Barat

Sumber/Source: BPS, Pendataan Potensi Desa (Podes)/ BPS-Statistics Indonesia, Village Potential Data Collection

**Tabel 4.1.11** Angka Partisipasi Murni (APM) dan Angka Partisipasi Kasar (APK) Menurut Jenjang Pendidikan di Kabupaten Nunukan, 2018 dan 2019  
**Net Participation Rates and Gross Participation Rates by Educational Level in Nunukan Regency, 2018 and 2019**

Jenjang Pendidikan Educational Level	Angka Partisipasi Murni (APM) Net Participation Rates		Angka Partisipasi Kasar (APK) Gross Participation Rates	
	2018	2019	2018	2019
(1)	(2)	(3)	(4)	(5)
SD/MI Elementary School	90,65	91,43	101,25	92,15
SMP/MTs Junior High School	76,87	81,18	119,91	106,44
SMA/SMK/MA Senior High School	58,11	58,92	67,12	80,70

Catatan/Note: ...

Sumber/Source: BPS, Survei Sosial Ekonomi Nasional (Susenas)/BPS-Statistics Indonesia, National Socioeconomic Survey

**Tabel**  
**Table** 4.1.12

**Persentase Penduduk Berumur 15 Tahun ke Atas yang Melek Huruf Menurut Jenis Kelamin dan Kelompok Pengeluaran di Kabupaten Nunukan, 2018 dan 2019**  
*Percentage of Literate People Aged 15 Years and Over by Sex and Expenditure Group in Nunukan Regency, 2018 and 2019*

<b>Kelompok Umur</b> <i>Age Group</i>	<b>2018</b>	<b>2019</b>
(1)	(2)	(3)
<b>Jenis Kelamin/Sex</b>		
Laki-Laki/ <i>Male</i>	93,07	95,99
Perempuan/ <i>Female</i>	91,97	95,25
<b>Kelompok Pengeluaran/Expenditure Group</b>		
40% Terbawah/ <i>Lowest 40%</i>	91,65	94,93
40% Tengah/ <i>Middle 40%</i>	90,90	95,99
20% Teratas/ <i>Hisghest 40%</i>	96,90	96,22
<b>Jumlah/Total</b>	92,56	95,65

Catatan/*Note*: ...

Sumber/*Source*: BPS, Survei Sosial Ekonomi Nasional (Susenas)/BPS-Statistics Indonesia, National Socioeconomic Survey

**Tabel 4.1.13 Rasio Murid-Guru Menurut Kecamatan dan Tingkat Pendidikan, 2019**  
**Student to Teacher Ratio by Subdistrict and Educational Level, 2019**

Kecamatan Subdistrict	Rasio Murid-Guru Student to Teacher Ratio			
	SD Elementary School	SMP Junior High School	SMA Senior High School	SMK Vocational School
(1)	(2)	(3)	(4)	(5)
Krayan Selatan	6,68	6,00	5,00	-
Krayan Tengah	-	-	-	-
Krayan	4,66	7,85	11,61	2,17
Krayan Timur	-	-	-	-
Krayan Barat	-	-	-	-
Lumbis Ogong	10,52	11,50	-	-
Lumbis	11,44	21,35	23,67	-
Sembakung Atulai	-	-	-	-
Sembakung	7,87	9,52	13,53	-
Sebuku	16,21	13,85	22,11	-
Tulin Onsoi	17,71	21,38	-	9,46
Sei Menggaris	21,96	16,65	-	11,35
Nunukan	20,54	17,15	18,42	13,49
Nunukan Selatan	23,79	16,14	19,87	-
Sebatik Barat	17,12	14,53	-	10,63
Sebatik	19,38	15,92	17,92	19,00
Sebatik Timur	17,23	-	-	13,13
Sebatik Tengah	14,08	13,54	16,50	-
Sebatik Utara	16,56	18,20	17,00	-
<b>Kabupaten Nunukan</b>	<b>14,60</b>	<b>14,89</b>	<b>17,43</b>	<b>11,00</b>

Catatan/Note: <sup>1</sup> Guru yang mengajar di 2 sekolah atau lebih dihitung di masing-masing sekolah/*The teacher who taught in two schools or more counted in every school*

<sup>2</sup> Jumlah guru termasuk kepala sekolah dan guru/*The total of teachers including headmaster and teacher*

Sumber/Source: Kementerian Pendidikan dan Kebudayaan, Data Semester Ganjil/Ministry of Educations and Culture, Odd Semester Data



## 4.2 KESEHATAN HEALTH

**Tabel** 4.2.1 **Jumlah Desa<sup>1</sup>/Kelurahan Yang Memiliki Sarana Kesehatan Menurut Kecamatan di Kabupaten Nunukan, 2014–2019**  
**Table** 4.2.1 **Number of Villages<sup>1</sup>/Kelurahan Having Health Facilities by Subdistrict in Nunukan Regency, 2014–2019**

Kecamatan Subdistrict	Rumah Sakit Hospital		
	2014	2018	2019
(1)	(2)	(3)	(4)
Krayan Selatan	-	-	-
Krayan Tengah	-	-	-
Krayan	-	-	-
Krayan Timur	-	-	-
Krayan Barat	-	-	-
Lumbis Ogong	-	-	-
Lumbis	-	-	-
Sembakung Atulai	-	-	-
Sembakung	-	-	-
Sebuku	-	1	-
Tulin Onsoi	-	-	-
Sei Menggaris	-	-	-
Nunukan	1	1	1
Nunukan Selatan	-	-	-
Sebatik Barat	-	-	-
Sebatik	-	-	1
Sebatik Timur	-	-	-
Sebatik Tengah	-	-	-
Sebatik Utara	-	-	-
<b>Kabupaten Nunukan</b>	<b>1</b>	<b>2</b>	<b>2</b>

Lanjutan Tabel/*Continued Table 4.2.1*

Kecamatan <i>Subdistrict</i>	Rumah Sakit Bersalin <i>Maternity Hospital</i>		
	2014	2018	2019
(1)	(5)	(6)	(7)
Krayan Selatan	-	-	-
Krayan Tengah	-	-	-
Krayan	-	-	-
Krayan Timur	-	-	-
Krayan Barat	-	-	-
Lumbis Ogong	-	-	-
Lumbis	-	-	-
Sembakung Atulai	-	-	-
Sembakung	-	-	-
Sebuku	-	-	-
Tulin Onsoi	-	-	-
Sei Menggaris	-	-	-
Nunukan	-	-	-
Nunukan Selatan	-	-	-
Sebatik Barat	-	-	-
Sebatik	-	-	-
Sebatik Timur	-	-	-
Sebatik Tengah	-	-	-
Sebatik Utara	-	-	-
<b>Kabupaten Nunukan</b>	<b>0</b>	<b>0</b>	<b>0</b>

Lanjutan Tabel/*Continued Table* 4.2.1

Kecamatan <i>Subdistrict</i>	Poliklinik <i>Polyclinic</i>		
	2014	2018	2019
(1)	(8)	(9)	(10)
Krayan Selatan	1	-	0
Krayan Tengah	-	-	0
Krayan	-	-	0
Krayan Timur	-	-	0
Krayan Barat	-	-	0
Lumbis Ogong	-	-	0
Lumbis	-	1	0
Sembakung Atulai	-	-	0
Sembakung	-	-	1
Sebuku	-	-	0
Tulin Onsoi	-	-	0
Sei Menggaris	-	-	1
Nunukan	2	3	3
Nunukan Selatan	1	2	2
Sebatik Barat	-	-	0
Sebatik	-	-	0
Sebatik Timur	-	-	0
Sebatik Tengah	-	-	0
Sebatik Utara	-	-	0
<b>Kabupaten Nunukan</b>	<b>3</b>	<b>6</b>	<b>7</b>

Lanjutan Tabel/*Continued Table 4.2.1*

Kecamatan Subdistrict	Puskesmas Public Health Center		
	2014	2018	2019
(1)	(11)	(12)	(13)
Krayan Selatan	1	1	1
Krayan Tengah	-	-	0
Krayan	3	2	2
Krayan Timur	-	-	0
Krayan Barat	-	-	0
Lumbis Ogong	-	2	1
Lumbis	1	1	1
Sembakung Atulai	-	1	1
Sembakung	1	1	1
Sebuku	1	1	1
Tulin Onsoi	1	1	1
Sei Menggaris	1	1	1
Nunukan	1	2	1
Nunukan Selatan	1	2	1
Sebatik Barat	1	2	1
Sebatik	-	2	1
Sebatik Timur	1	2	1
Sebatik Tengah	1	1	1
Sebatik Utara	-	1	1
<b>Kabupaten Nunukan</b>	<b>14</b>	<b>23</b>	<b>17</b>

Lanjutan Tabel/*Continued Table* 4.2.1

Kecamatan <i>Subdistrict</i>	Puskesmas Pembantu <i>Subsidiary of Public Health Center</i>		
	2014	2018	2019
(1)	(14)	(15)	(16)
Krayan Selatan	6	1	1
Krayan Tengah	-	4	3
Krayan	10	3	5
Krayan Timur	-	6	7
Krayan Barat	-	6	6
Lumbis Ogong	5	8	8
Lumbis	4	5	6
Sembakung Atulai	4	6	2
Sembakung	7	7	6
Sebuku	7	8	9
Tulin Onsoi	3	7	7
Sei Menggaris	-	2	3
Nunukan	1	1	2
Nunukan Selatan	2	2	2
Sebatik Barat	2	2	2
Sebatik	3	2	1
Sebatik Timur	-	-	1
Sebatik Tengah	1	3	3
Sebatik Utara	-	-	0
<b>Kabupaten Nunukan</b>	<b>55</b>	<b>73</b>	<b>74</b>

Lanjutan Tabel/Continued Table 4.2.1

Kecamatan Subdistrict	Apotek Pharmacy		
	2014	2018	2019
(1)	(17)	(18)	(19)
Krayan Selatan	-	-	0
Krayan Tengah	-	-	0
Krayan	-	1	1
Krayan Timur	-	-	0
Krayan Barat	-	-	0
Lumbis Ogong	-	-	0
Lumbis	-	-	1
Sembakung Atulai	-	-	0
Sembakung	-	-	0
Sebuku	-	1	0
Tulin Onsoi	1	1	1
Sei Menggaris	-	-	0
Nunukan	3	5	4
Nunukan Selatan	1	1	1
Sebatik Barat	-	-	0
Sebatik	-	-	0
Sebatik Timur	1	1	1
Sebatik Tengah	1	-	0
Sebatik Utara	-	1	1
<b>Kabupaten Nunukan</b>	<b>7</b>	<b>11</b>	<b>10</b>

Catatan/Note: <sup>1</sup> Desa pada tabel ini termasuk Unit Permukiman Transmigrasi (UPT) yang masih dibina oleh kementerian terkait dan nagari di Provinsi Sumatera Barat/Villages in this table include Transmigration Settlement Unit which is still fostered by the relevant ministries and the nagari in the Province of Sumatera Barat

Sumber/Source: BPS, Pendataan Potensi Desa (Podes)/BPS-Statistics Indonesia, Village Potential Data Collecting

**Tabel**  
**Table** 4.2.2**Jumlah Tenaga Kesehatan Menurut Kecamatan, 2019**  
**Number of Medical Personnel by Subdistrict, 2019**

Kecamatan Subdistrict	Dokter Doctor	Perawat Nurse	Bidan Midwife	Farmasi Pharma- ceutical	Ahli Gizi Nutritionist
(1)	(2)	(3)	(4)	(5)	(6)
Krayan Selatan	1	10	4	2	1
Krayan Tengah	-	-	3	-	-
Krayan	4	18	13	4	1
Krayan Timur	-	1	3	-	-
Krayan Barat	-	2	2	-	-
Lumbis Ogong	2	8	10	2	0
Lumbis	2	16	12	2	1
Sembakung Atulai	2	9	7	3	0
Sembakung	3	23	13	2	1
Sebuku	5	14	23	2	1
Tulin Onsoi	3	15	19	2	1
Sei Menggaris	3	15	15	1	1
Nunukan	51	197	92	34	1
Nunukan Selatan	5	28	25	3	0
Sebatik Barat	4	14	13	2	1
Sebatik	3	9	13	3	0
Sebatik Timur	5	20	13	4	1
Sebatik Tengah	3	19	10	4	1
Sebatik Utara	2	14	8	3	0
<b>Kabupaten Nunukan</b>	<b>98</b>	<b>432</b>	<b>298</b>	<b>73</b>	<b>11</b>

Catatan/Note: ...

Sumber/Source: Kementerian Kesehatan, <http://sisdtk.bppsdk.kemkes.go.id> Ministry of Health, <http://sisdtk.bppsdk.kemkes.go.id>

**Tabel**  
**Table** 4.2.3

**Jumlah Rumah Sakit Umum, Rumah Sakit Khusus, Rumah Sakit/Rumah Bersalin, Puskesmas, Klinik/Balai Kesehatan, Posyandu, dan Polindes Menurut Kecamatan, 2018 dan 2019**  
**Number of General Hospital, Special Hospital, Maternity Hospital and Public Health Center, Medical Clinic, Integrated Service Post, Village maternity Cottage by Subdistrict, 2018 and 2019**

Kecamatan Subdistrict	Rumah Sakit Umum General Hospital		Rumah Sakit Khusus Special Hospital	
	2018	2019	2018	2019
(1)	(2)	(3)	(4)	(5)
Krayan Selatan	0	0	-	-
Krayan Tengah	0	0	-	-
Krayan	0	0	-	-
Krayan Timur	0	0	-	-
Krayan Barat	0	0	-	-
Lumbis Ogong	0	0	-	-
Lumbis	0	0	-	-
Sembakung Atulai	0	0	-	-
Sembakung	0	0	-	-
Sebuku	0	0	-	-
Tulin Onsoi	0	0	-	-
Sei Menggaris	0	0	-	-
Nunukan	1	1	-	-
Nunukan Selatan	0	0	-	-
Sebatik Barat	0	0	-	-
Sebatik	1	1	-	-
Sebatik Timur	0	0	-	-
Sebatik Tengah	0	0	-	-
Sebatik Utara	0	0	-	-
<b>Kabupaten Nunukan</b>	<b>2</b>	<b>2</b>	<b>-</b>	<b>-</b>



Lanjutan Tabel/Continued Table 4.2.3

Kecamatan Subdistrict	Rumah Sakit Bersalin/ Rumah Bersalin Maternity Hospital		Puskesmas Public Health Center	
	2018	2019	2018	2019
(1)	(6)	(7)	(8)	(9)
Krayan Selatan	0	0	1	1
Krayan Tengah	0	0	0	0
Krayan	0	0	1	1
Krayan Timur	0	0	0	0
Krayan Barat	0	0	0	0
Lumbis Ogong	0	0	1	1
Lumbis	0	0	1	1
Sembakung Atulai	0	0	1	1
Sembakung	0	0	1	1
Sebuku	0	0	1	1
Tulin Onsoi	0	0	1	1
Sei Menggaris	0	0	1	1
Nunukan	0	0	1	2
Nunukan Selatan	0	0	1	1
Sebatik Barat	0	0	1	1
Sebatik	0	0	1	1
Sebatik Timur	0	0	1	1
Sebatik Tengah	0	0	1	1
Sebatik Utara	0	0	1	1
<b>Kabupaten Nunukan</b>	<b>0</b>	<b>0</b>	<b>16</b>	<b>17</b>

Lanjutan Tabel/Continued Table 4.2.3

Kecamatan Subdistrict	Klinik/Balai Kesehatan Medical Clinic		Posyandu Integrated Service Post		Polindes Village Maternity Cottage	
	2018	2019	2018	2019	2018	2019
(1)	(10)	(11)	(12)	(13)	(14)	(15)
Krayan Selatan	0	0	8	8	0	0
Krayan Tengah	0	0	0	0	0	0
Krayan	0	0	21	21	0	0
Krayan Timur	0	0	0	0	0	0
Krayan Barat	0	0	0	0	0	0
Lumbis Ogong	0	0	16	16	0	0
Lumbis	0	0	11	11	1	1
Sembakung Atulai	0	0	9	9	0	0
Sembakung	1	1	14	14	0	0
Sebuku	1	1	13	13	0	0
Tulin Onsoi	0	0	12	12	0	0
Sei Menggaris	0	0	19	19	0	0
Nunukan	3	5	34	34	0	0
Nunukan Selatan	0	1	26	26	0	0
Sebatik Barat	0	0	17	17	0	0
Sebatik	0	0	8	8	0	0
Sebatik Timur	0	0	11	11	0	0
Sebatik Tengah	0	0	9	9	0	0
Sebatik Utara	0	0	7	7	0	0
<b>Kabupaten Nunukan</b>	<b>5</b>	<b>8</b>	<b>235</b>	<b>235</b>	<b>1</b>	<b>1</b>

Catatan/Note: ...

Sumber/Source: Kementerian Kesehatan, Profil Kesehatan Indonesia/Ministry of Health, Health Profile of Indonesia

### 4.3 AGAMA DAN SOSIAL LAINNYA RELIGION AND OTHER SOCIAL AFFAIRS

**Tabel 4.3.1** Jumlah Penduduk Menurut Kecamatan dan Agama yang Dianut di Kabupaten Nunukan, 2019  
*Population by Subdistrict and Religion in Nunukan Regency, 2019*

Kecamatan Subdistrict	Islam	Protestan Protestant	Katolik Catholic	Hindu	Budha Buddha	Lainnya Others
(1)	(2)	(3)	(4)	(5)	(6)	(7)
Krayan Selatan	21	3 957	0	0	0	0
Krayan Tengah	3	125	8	0	0	0
Krayan	629	7 726	207	0	0	0
Krayan Timur	6	1 209	2	0	0	0
Krayan Barat	52	1 892	36	0	0	0
Lumbis Ogong	71	4 208	208	0	0	0
Lumbis	4 051	3 701	1 472	0	12	0
Sembakung Atulai	1 336	2 957	1 186	0	0	0
Sembakung	878	1 582	880	0	1	0
Sebuku	12 372	3 012	1 868	0	0	0
Tulin Onsoi	8 693	3 242	393	9	0	0
Sei Menggaris	10 988	1 726	765	1	0	0
Nunukan	63 066	10 744	5 327	116	336	6
Nunukan Selatan	22 135	1 473	1 882	12	0	0
Sebatik Barat	15 453	269	821	0	0	0
Sebatik	9 029	36	1	0	0	0
Sebatik Timur	17 864	78	21	0	0	0
Sebatik Tengah	9 185	115	832	0	0	0
Sebatik Utara	9 869	92	8	0	0	0
<b>Kabupaten Nunukan</b>	<b>193 603</b>	<b>49 269</b>	<b>21 326</b>	<b>138</b>	<b>349</b>	<b>6</b>

Catatan/Note: ...

Sumber/Source: Kementerian Agama melalui Dinas Kependudukan dan Catatan Sipil Kabupaten Nunukan/Nunukan Regency Ministry of Religion from Department of Population and Civil Registration

**Tabel**  
**Table 4.3.2****Jumlah Tempat Peribadatan Menurut Kecamatan di Kabupaten, 2019**  
**Number of Places of Worship by Subdistrict in Nunukan Regency, 2019**

Kecamatan Subdistrict	Masjid Mosque	Mushola Pray Room	Gereja Protestan Protestant Church	Gereja Katholik Catholic Church	Pura Temple	Vihara
(1)	(2)	(3)	(4)	(5)	(6)	(7)
Krayan Selatan	0	9	0	0	0	0
Krayan Tengah	0	0	0	0	0	0
Krayan	1	1	37	0	0	0
Krayan Timur	0	0	0	0	0	0
Krayan Barat	0	0	0	0	0	0
Lumbis Ogong	0	8	9	0	0	0
Lumbis	5	7	8	0	0	0
Sembakung Atulai	4	3	6	0	0	0
Sembakung	13	2	3	0	0	0
Sebuku	18	2	9	0	0	0
Tulin Onsoi	13	5	12	0	0	0
Sei Menggaris	8	0	1	0	0	0
Nunukan	50	20	23	0	0	1
Nunukan Selatan	31	0	1	0	0	0
Sebatik Barat	23	0	2	0	0	0
Sebatik	17	0	0	0	0	0
Sebatik Timur	25	0	0	0	0	0
Sebatik Tengah	19	1	0	0	0	0
Sebatik Utara	9	0	0	0	0	0
<b>Kabupaten Nunukan</b>	<b>236</b>	<b>58</b>	<b>111</b>	<b>0</b>	<b>0</b>	<b>1</b>

Catatan/Note: ...

Sumber/Source: ...

**Tabel**  
**Table** 4.3.3**Jumlah Desa<sup>1</sup>/Kelurahan yang Mengalami Bencana Alam<sup>2</sup>  
Menurut Kecamatan di Kabupaten Nunukan, 2011–2018**  
**Number of Villages<sup>1</sup>/Kelurahan that Had Natural Disaster<sup>2</sup>  
by Subdistrict in Nunukan Regency, 2011–2018**

Kecamatan Subdistrict	Banjir/Flood		
	2011	2014	2018
(1)	(2)	(3)	(4)
Krayan Selatan	0	11	13
Krayan Tengah	0	0	0
Krayan	1	4	6
Krayan Timur	0	0	16
Krayan Barat	0	0	7
Lumbis Ogong	0	23	31
Lumbis	35	19	21
Sembakung Atulai	0	8	6
Sembakung	17	8	8
Sebuku	2	3	4
Tulin Onsoi	0	7	10
Sei Menggaris	0	0	0
Nunukan	1	1	0
Nunukan Selatan	0	0	2
Sebatik Barat	4	0	3
Sebatik	7	0	2
Sebatik Timur	0	0	0
Sebatik Tengah	0	0	3
Sebatik Utara	0	0	2
<b>Kabupaten Nunukan</b>	<b>67</b>	<b>84</b>	<b>134</b>

Lanjutan Tabel/Continued Table 4.3.3

Kecamatan Subdistrict	Gempa Bumi/Earthquake		
	2011	2014	2018
	(1)	(5)	(7)
Krayan Selatan	0	0	0
Krayan Tengah	0	0	0
Krayan	0	0	0
Krayan Timur	0	0	0
Krayan Barat	0	0	0
Lumbis Ogong	0	0	4
Lumbis	0	0	0
Sembakung Atulai	0	0	0
Sembakung	0	0	3
Sebuku	0	0	3
Tulin Onsoi	0	0	1
Sei Menggaris	0	0	0
Nunukan	0	0	5
Nunukan Selatan	0	0	4
Sebatik Barat	0	0	0
Sebatik	0	0	0
Sebatik Timur	0	0	0
Sebatik Tengah	0	0	1
Sebatik Utara	0	0	0
<b>Kabupaten Nunukan</b>	<b>0</b>	<b>0</b>	<b>21</b>

Lanjutan Tabel/Continued Table 4.3.3

Kecamatan Subdistrict	Tanah Longsor/Landslide		
	2011	2014	2018
	(1)	(8)	(9)
Krayan Selatan	0	0	3
Krayan Tengah	0	0	0
Krayan	1	1	0
Krayan Timur	0	0	0
Krayan Barat	0	0	0
Lumbis Ogong	0	11	19
Lumbis	35	5	2
Sembakung Atulai	0	1	0
Sembakung	17	1	1
Sebuku	2	0	0
Tulin Onsoi	0	3	1
Sei Menggaris	0	0	0
Nunukan	1	0	0
Nunukan Selatan	0	0	1
Sebatik Barat	4	0	0
Sebatik	7	0	0
Sebatik Timur	0	3	0
Sebatik Tengah	0	0	1
Sebatik Utara	0	0	1
<b>Kabupaten Nunukan</b>	<b>67</b>	<b>25</b>	<b>29</b>

Catatan/Note: <sup>1</sup> Desa pada tabel ini termasuk Unit Permukiman Transmigrasi (UPT) yang masih dibina oleh kementerian terkait dan nagari di Provinsi Sumatera Barat/Villages in this table are included in Transmigration Settlement Unit which is still fostered by the relevant ministries and the nagari in the Province of Sumatera Barat

<sup>2</sup> Terjadi dalam tiga tahun terakhir sampai dengan saat pencacahan/Occurred during the last three years by the time of enumeration

Sumber/Source: BPS, Pendataan Potensi Desa (Podes)/BPS-Statistics Indonesia, Village Potential Data Collecting

#### 4.4 KEMISKINAN POVERTY

**Tabel** 4.4.1 **Garis Kemiskinan, Jumlah, dan Persentase Penduduk Miskin di Kabupaten Nunukan, 2014–2019**  
*Poverty Line, Number, and Percentage of Poor People in Nunukan Regency, 2014–2019*

Tahun Year	Garis Kemiskinan (rupiah/kapita/bulan) Poverty Line (rupiah/capita/month)	Jumlah Penduduk Miskin (ribu) Number of Poor People (thousand)	Persentase Penduduk Miskin Percentage of Poor People
(1)	(2)	(3)	(4)
2014	312 412	14.98	8.69
2015	327 515	9.84	5.61
2016	351 479	9.63	5.25
2017	377 736	11.91	6.22
2018	403 045	13.38	6.71
2019	430 630	12.69	6.11

Catatan/Note: ...

Sumber/Source: .BPS, Survei Sosial Ekonomi Nasional Maret/BPS-Statistics Indonesia, March National Socioeconomic Survey



**Tabel**  
**Table** 4.4.2

**Indeks Kedalaman Kemiskinan dan Indeks Keparahan Kemiskinan di Kabupaten Nunukan, 2014–2019**  
**Poverty Gap Index and Poverty Severity Index in in Nunukan Regency, 2014–2019**

Tahun Year	Indeks Kedalaman Kemiskinan Poverty Gap Index	Indeks Keparahan Kemiskinan Poverty Severity Index
(1)	(2)	(3)
2014	0.80	0.13
2015	0.53	0.10
2016	0.67	0.16
2017	0.80	0.18
2018	0.99	0.24
2019	1.32	0.42

Catatan/Note: ...

Sumber/Source: .BPS, Survei Sosial Ekonomi Nasional Maret/BPS-Statistics Indonesia, March National Socioeconomic Survey



**PERTANIAN, KEHUTANAN, PETERNAKAN,  
DAN PERIKANAN**  
**AGRICULTURE, FORESTRY, LIVESTOCK,  
AND FISHERY**

**LUAS PANEN PADI**  
*Paddy Harvest Area(Ha)*



2016	2017	2018	2019
5313,0	5937,0	5940,7	5841,8

**SAYURAN/Vegetables**

**LUAS PANEN**  
*Harvest Area*

**PRODUKSI**  
*Production*



2018: 167 ha

2018: 7 334 kw

2019: 170 ha

2019: 4 238 kw



2018: 103 ha

2018: 6 198 kw

2019: 133 ha

2019: 5 047 kw



2018: 77 ha

2018: 4 139 kw

2019: 93 ha

2019: 2 904 kw



2018: 25 ha

2018: 499 kw

2019: 15 ha

2019: 185 kw

**PRODUKSI BUAH-  
BUAHAN**  
*Fruit Production*



2018: 43 157 kw

2019: 45 139 kw



2018: 109 822 kw

2019: 43 231 kw



2018: 29 119 kw

2019: 18 810 kw



2018: 29 314 kw

2019: 14 283 kw



**PERKEBUNAN**  
*Estate Crops*

**LUAS TANAM**  
*Plant Area*

**PRODUKSI**  
*Production*



2018: 110 708 ha

2018: 1 950 598 To

2019: 124 623 ha

2019: 1 725 053 To



2018: 369 ha

2018: 307 Ton

2019: 343 ha

2019: 329 Ton



2018: 77 ha

2018: 1 009 Ton

2019: 93 ha

2019: 830 Ton





**PENJELASAN TEKNIS**

1. Lahan sawah adalah lahan pertanian yang berpetak-petak dan dibatasi oleh pematang (galangan), saluran untuk menahan/ menyalurkan air, yang biasanya ditanami padi sawah tanpa memandang dari mana diperoleh atau status lahan tersebut. Lahan yang dimaksud termasuk lahan yang terdaftar di Pajak Bumi Bangunan, luran Pembangunan Daerah, lahan bengkok, lahan serobotan, lahan rawa yang ditanami padi dan lahan bekas tanaman tahunan yang telah dijadikan sawah, baik yang ditanami padi, palawija atau tanaman semusim lainnya.
2. Tegal/Kebun adalah lahan pertanian bukan sawah (lahan kering) yang ditanami tanaman semusim atau tahunan dan terpisah dengan halaman sekitar rumah serta penggunaannya tidak berpindah pindah.
3. Ladang/Huma adalah lahan pertanian bukan sawah (lahan kering) yang biasanya ditanami tanaman semusim dan penggunaannya hanya semusim atau dua musim, kemudian akan ditinggalkan bila sudah tidak subur lagi (berpindah-pindah). Kemungkinan lahan ini beberapa tahun kemudian akan dikerjakan kembali jika sudah subur.

**TECHNICAL NOTES**

1. *Wetland is agricultural land that separated by small dykes to resist water, where the main crop is usually wetland paddy without considering where it is got from or the status of the land. It includes the land that is registered at land income tax office, regional development contribution, 'bengkok' land, illegal ownership, swamps for rice cultivation, and annual crop land mark that has been used as rice field, which are both planted with paddy, secondary crops or the other seasonal crops.*
2. *Dry field/Garden is an dryland (unirrigated land) which is planted with seasonal or annual crops and separately from the yard around the house without shifting*
3. *Unirrigated agricultural field / Shifting cultivation land is dryland (unirrigated land) that usually is cultivated for seasonal crops and utilized only for one or two seasons, then it will be left when it is not fertile (shifting). Maybe, this land will be used again in a few years if it has been fertile.*

4. Lahan yang sementara tidak diusahakan adalah lahan yang biasanya diusahakan tetapi untuk sementara (lebih dari 1 (satu) tahun tetapi kurang dari atau sama dengan 2 (dua) tahun) tidak diusahakan, termasuk lahan sawah yang tidak diusahakan selama lebih dari 2 (dua) tahun.
  5. Data pokok tanaman pangan yang dikumpulkan adalah luas panen dan produktivitas (hasil per hektar). Produksi tanaman pangan merupakan hasil perkalian antara luas panen dengan produktivitas. Pengumpulan data luas panen dilakukan setiap bulan dengan pendekatan area kecamatan di seluruh wilayah Indonesia. Pengumpulan data produktivitas dilakukan melalui pengukuran langsung pada plot ubinan berukuran 2½ m x 2½ m. Pengumpulan data produktivitas dilakukan setiap subround (empat bulanan) pada waktu panen petani.
  6. Data produksi padi dan palawija yang disajikan adalah dalam kualitas: gabah kering giling (padi), pipilan kering (jagung), biji kering (kedelai dan kacang tanah), dan umbi basah (ubi kayu dan ubi jalar).
4. *Temporarily unused land is land that is regularly used but temporarily (more than a year but less or equal than two years) is unused, it includes wetland that is not cultivated more than two years.*
  5. *The main food crops data collected consists of harvested area and productivity (yield per hectare). Food crops production is generated by harvested area multiplied by productivity. The harvested area data is collected every month using sub district area approach in all sub district in Indonesia. The productivity data collection is conducted by a direct measurement in 2½m x 2½m crop cutting plot. The productivity measurement is conducted in every subround (four monthly) at the time when farmers are harvesting their crops.*
  6. *Production of paddy and secondary crops data are presented in the form of: dry unhusked rice (paddy), dry loose maize (maize), dry shells crops (soybeans and peanuts), and fresh roots (cassava and sweet potatoes).*

**7. Tanaman sayuran dan buah-buahan semusim**

Tanaman sayuran semusim adalah tanaman sumber vitamin, garam mineral dan lain-lain yang dikonsumsi dari bagian tanaman yang berupa daun, bunga, buah, dan umbinya, yang berumur kurang dari satu tahun.

Tanaman buah-buahan semusim adalah tanaman sumber vitamin, garam mineral, dan lain-lain yang dikonsumsi dari bagian tanaman yang berupa buah, berumur kurang dari satu tahun, tidak berbentuk pohon/rumpun tetapi menjalar dan berbatang lunak.

**8. Tanaman buah-buahan dan sayuran tahunan**

Tanaman buah-buahan tahunan adalah tanaman sumber vitamin, garam mineral, dan lain-lain yang dikonsumsi dari bagian tanaman yang berupa buah dan merupakan tanaman tahunan.

Tanaman sayuran tahunan adalah tanaman sumber vitamin, garam mineral, dan lain-lain yang dikonsumsi dari bagian tanaman yang berupa daun dan atau buah yang berumur lebih dari satu tahun.

**9. Tanaman biofarmaka adalah tanaman yang bermanfaat**

**7. Seasonal and fruit vegetable plants**

*Seasonal vegetable plants are plants which are the sources of vitamin, mineral salt, etc, consumed from the part of the plant in the form of leaf, flower, fruit, and root with the age of less than one year.*

*Seasonal fruit plants are plants which are the sources of vitamin, mineral salt, etc, consumed from the part of the plant in the form of fruits. These plants are creeps with the age of less than one year.*

**8. Annual fruit and vegetable plants**

*Annual fruit plants are plants which are the sources of vitamin, contained mineral salt, etc, consumed from the part of plant in the form of fruit and more than one year of age.*

*Annual vegetable plants are plants which are the sources of vitamin, contained mineral salt, etc, consumed from the part of the plant in the form of vegetable and more than one year of age.*

**9. Medicinal plants are plants which are useful for medicine.**

untuk obat-obatan, kosmetik, dan kesehatan yang dikonsumsi atau digunakan dari bagian-bagian tanaman seperti daun, batang, buah, umbi (rimpang) ataupun akar.

*It is consumed from part of the plant such as leaf, flower, fruit, tuber, and root.*

10. Tanaman hias adalah tanaman yang mempunyai nilai keindahan baik bentuk, warna daun, tajuk maupun bunganya, sering digunakan untuk penghias pekarangan dan lain sebagainya.
  11. Luas panen tanaman hortikultura adalah luas tanaman sayuran, buah-buahan, biofarmaka, dan tanaman hias yang diambil hasilnya/dipanen pada periode pelaporan.
  12. Luas panen untuk tanaman sayuran adalah luas tanaman yang dipanen sekaligus/habis/dibongkar dan luas tanaman yang dipanen berkali-kali (lebih dari satu kali)/belum habis.
  13. Tanaman yang dipanen sekaligus/habis/dibongkar adalah tanaman yang sehabis panen langsung dibongkar/dicabut, terdiri dari bawang merah, bawang putih, bawang daun, kentang, kol/kubis, kembang kol, petsai/sawi, wortel, lobak, dan kacang merah.
  14. Tanaman yang dipanen berkali-kali (lebih dari satu kali)/belum habis adalah tanaman yang
10. *Ornamental plants are plants which have a beauty value, either in shape, colour of leaf or crown of flower, and they are often used as a yard decorator.*
  11. *Harvested area of horticulture is area which vegetable, fruit, medicinal and ornamental plant of crop harvested during the period of report.*
  12. *Harvested area of vegetables is area of entirely plant harvested/demolished and plant harvested several times/undemolished.*
  13. *Entirely plants harvested/demolished are plants usually harvested once and demolished to be substituted by other plants, consisting of: shallots, garlic, leeks, potato, cabbage, cauli flower, mustard green, carrots, chinese radish, and red kidney beans.*
  14. *Plants harvested several times/undemolished are plants usually harvested more than once and*



pemanenannya lebih dari satu kali dan biasanya dibongkar apabila panen terakhir sudah tidak memadai lagi, terdiri dari: kacang panjang, cabe besar, cabe rawit, jamur, tomat, terung, buncis, ketimun, labu siam, kangkung, bayam, melon, semangka, dan blewah.

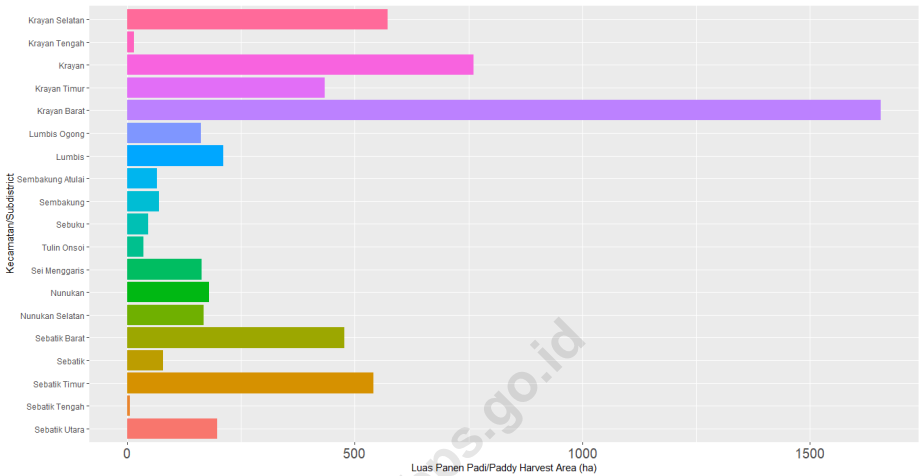
*demolished in the case that the last harvest was economically not profitable. They consist of : yard long beans, chili, small chili, mushroom, tomatoes, egg plant, frech beans, cucumber, pumpkin/ chajota, swamp cabbage, spinach, melon, watermelon, and blewah .*

15. Produksi hortikultura adalah hasil menurut bentuk produk dari setiap tanaman sayuran, buah-buahan, biofarmaka dan tanaman hias yang diambil berdasarkan luas yang dipanen/tanaman yang menghasilkan pada bulan/triwulan laporan.

15. *Horticulture production is the standard production quantity form of vegetable, fruit, medicinal and ornamental plant based on harvested area/the number of production plants reported monthly/quarterly.*

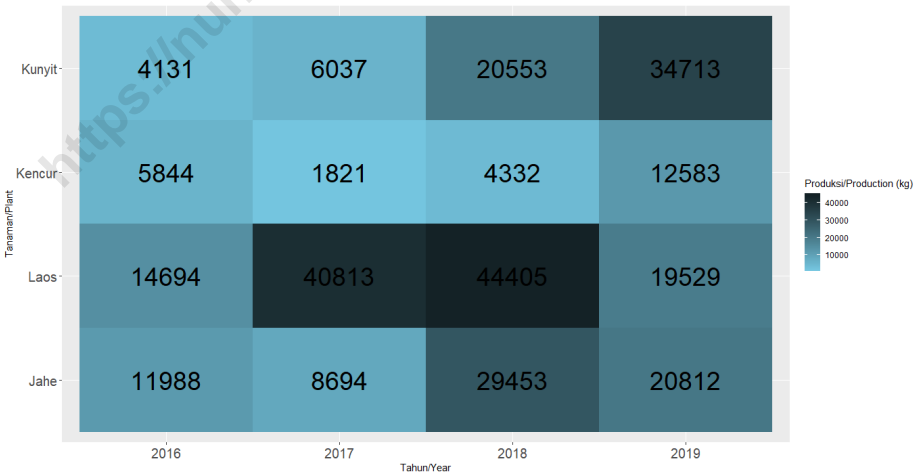


**Gambar 5.1** Luas Panen Padi Menurut Kecamatan (Ha), 2019  
**Figures 5.1** Paddy Harvest Area by Subdistrict (Ha), 2019



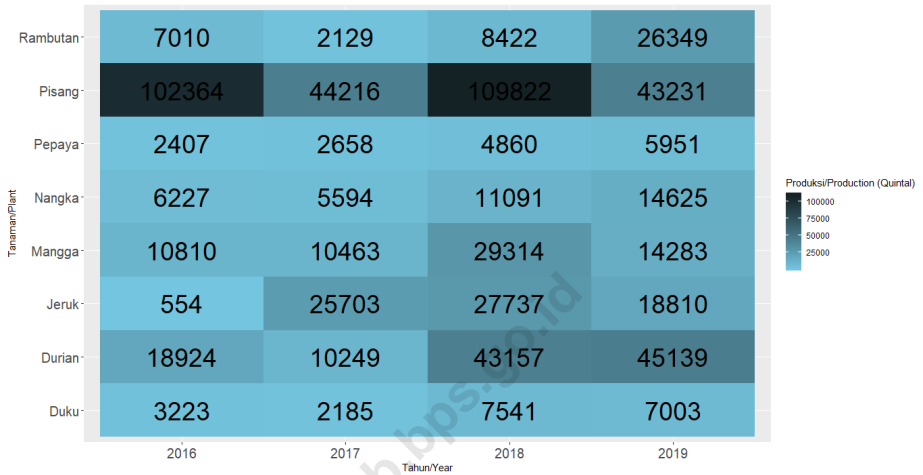
Sumber/Source: BPS, Laporan Statistik Pertanian (SP) Tanaman Pangan  
 BPS-Statistics Indonesia, Agriculture Statistic Report of Food Crops

**Gambar 5.2** Produksi Tanaman Biofarmaka Menurut Jenis (kg), 2016-2019  
**Figures 5.2** Production of Medicinal Plants by Kind of Plant (kg), 2016-2019



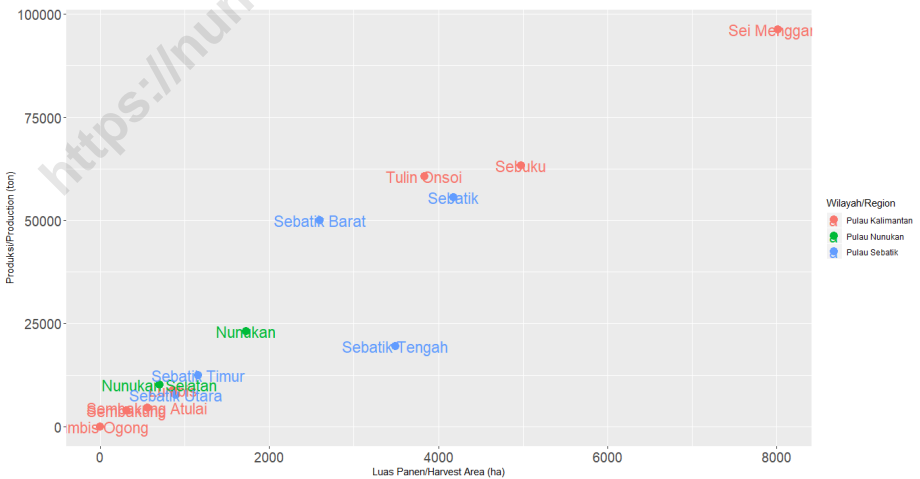
Sumber/Source: BPS, Statistik Pertanian Hortikultura SPH-SBS  
 BPS-Statistics Indonesia, Agricultural Statistic for Horticulture SPH-SBS

**Gambar 5.3** **Produksi Buah–Buahan dan Sayuran Tahunan Menurut Jenis Tanaman (kwintal), 2016-2019**  
**Figures** **Production of Annual Fruits and Vegetables by Kind of Plant (quintal), 2016-2019**



Sumber/Source: BPS, Statistik Pertanian Hortikultura SPH-SBS  
 BPS-Statistics Indonesia, Agricultural Statistic for Horticulture SPH-SBS

**Gambar 5.4** **Luas Panen dan Produksi Kelapa Sawit, 2016-2019**  
**Figures** **Harvst Area and Production of Oil Palm, 2016-2019**



Sumber/Source: Dinas Pertanian dan Ketahanan Pangan Kabupaten Nunukan  
 Office Of Agriculture Affairs-Nunukan

## 5.1 HORTIKULTURA HORTICULTURE

**Tabel** 5.1.1 **Luas Panen Tanaman Sayuran Menurut Kecamatan dan Jenis Tanaman di Kabupaten Nunukan (ha), 2018 dan 2019**  
*Harvested Area of Vegetables by Subdistrict and Kind of Plant in Nunukan Regency (ha), 2018 and 2019*

Kecamatan Subdistrict	Bawang Merah/Shallot		Cabai/Chili	
	2018	2019	2018	2019
(1)	(2)	(3)	(4)	(5)
Krayan Selatan	-	-	8	6
Krayan Tengah	-	-	-	3
Krayan	-	-	8	7
Krayan Timur	-	-	-	3
Krayan Barat	-	-	-	2
Lumbis Ogong	-	-	2	3
Lumbis	-	-	6	10
Sembakung Atulai	4	-	15	9
Sembakung	-	-	5	7
Sebuku	-	-	14	25
Tulin Onsoi	-	-	7	5
Sei Menggaris	5	-	20	9
Nunukan	1	1	15	3
Nunukan Selatan	2	11	21	27
Sebatik Barat	4	1	8	2
Sebatik	6	1	8	19
Sebatik Timur	2	1	10	7
Sebatik Tengah	1	-	6	11
Sebatik Utara	-	-	14	12
<b>Kabupaten Nunukan</b>	<b>25</b>	<b>15</b>	<b>167</b>	<b>170</b>

Lanjutan Tabel/*Continued Table 5.1.1*

Kecamatan Subdistrict	Kentang/Potato		Kubis/Cabbage	
	2018	2019	2018	2019
(1)	(6)	(7)	(8)	(9)
Krayan Selatan	-	-	-	-
Krayan Tengah	-	-	-	-
Krayan	-	-	-	-
Krayan Timur	-	-	-	-
Krayan Barat	-	-	-	-
Lumbis Ogong	-	-	-	-
Lumbis	-	-	-	-
Sembakung Atulai	-	-	-	-
Sembakung	-	-	-	-
Sebuku	4	-	-	-
Tulin Onsoi	-	-	-	-
Sei Menggaris	-	-	-	-
Nunukan	-	-	-	-
Nunukan Selatan	-	-	-	-
Sebatik Barat	-	-	-	-
Sebatik	-	-	-	-
Sebatik Timur	-	-	-	-
Sebatik Tengah	-	-	-	-
Sebatik Utara	-	-	-	-
<b>Kabupaten Nunukan</b>	<b>4</b>	<b>-</b>	<b>-</b>	<b>-</b>

Lanjutan Tabel/*Continued Table 5.1.1*

Kecamatan Subdistrict	Petsai <i>Chinese Cabbage</i>		Tomat/ <i>Tomato</i>		Bawang Putih <i>Garlic</i>	
	2018	2019	2018	2019	2018	2019
(1)	(10)	(11)	(12)	(13)	(14)	(15)
Krayan Selatan	2	4	4	2	-	-
Krayan Tengah	-	-	-	2	-	-
Krayan	6	4	3	5	-	-
Krayan Timur	-	4	-	3	-	-
Krayan Barat	-	3	-	1	-	-
Lumbis Ogong	-	-	2	2	-	-
Lumbis	-	-	4	5	-	-
Sembakung Atulai	10	5	6	4	-	-
Sembakung	12	12	6	5	-	-
Sebuku	2	19	9	14	-	-
Tulin Onsoi	7	8	1	1	-	-
Sei Menggaris	3	6	6	7	-	-
Nunukan	29	28	15	11	-	-
Nunukan Selatan	6	8	5	9	-	-
Sebatik Barat	-	11	1	1	-	-
Sebatik	6	3	6	6	-	-
Sebatik Timur	11	12	1	4	-	-
Sebatik Tengah	3	4	-	8	-	-
Sebatik Utara	6	2	8	3	-	-
<b>Kabupaten Nunukan</b>	<b>103</b>	<b>133</b>	<b>77</b>	<b>93</b>	<b>-</b>	<b>-</b>

Catatan/*Note*: ...Sumber/*Source*: BPS, Statistik Pertanian Hortikultura SPH-SBS/BPS-*Statistics Indonesia, Agricultural Statistic for Horticulture SPH-SBS*

**Tabel**  
**Table** 5.1.2

**Produksi Tanaman Sayuran Menurut Kecamatan dan Jenis Tanaman di Kabupaten Nunukan (kwintal), 2018 dan 2019**  
**Production of Vegetables by Subdistrict and Kind of Plant in Nunukan Regency (quintal), 2018 and 2019**

Kecamatan Subdistrict	Bawang Merah/Shallot		Cabai/Chili	
	2018	2019	2018	2019
(1)	(2)	(3)	(4)	(5)
Krayan Selatan	-	-	270	40
Krayan Tengah	-	-	-	14
Krayan	-	-	281	68
Krayan Timur	-	-	-	25
Krayan Barat	-	-	-	17
Lumbis Ogong	-	-	73	102
Lumbis	-	-	297	368
Sembakung Atulai	88	-	498	79
Sembakung	-	-	1 740	1 000
Sebuku	-	-	759	870
Tulin Onsoi	-	-	765	535
Sei Menggaris	123	-	624	56
Nunukan	24	16	275	44
Nunukan Selatan	50	120	847	213
Sebatik Barat	19	7	20	10
Sebatik	40	7	24	57
Sebatik Timur	55	35	300	195
Sebatik Tengah	100	-	118	318
Sebatik Utara	-	-	443	227
<b>Kabupaten Nunukan</b>	<b>499</b>	<b>185</b>	<b>7 334</b>	<b>4 238</b>



Lanjutan Tabel/*Continued Table* 5.1.2

Kecamatan Subdistrict	Kentang/Potato		Kubis/Cabbage	
	2018	2019	2018	2019
(1)	(6)	(7)	(8)	(9)
Krayan Selatan	-	-	-	-
Krayan Tengah	-	-	-	-
Krayan	-	-	-	-
Krayan Timur	-	-	-	-
Krayan Barat	-	-	-	-
Lumbis Ogong	-	-	-	-
Lumbis	-	-	-	-
Sembakung Atulai	-	-	-	-
Sembakung	-	-	-	-
Sebuku	140	-	-	-
Tulin Onsoi	-	-	-	-
Sei Menggaris	-	-	-	-
Nunukan	-	-	-	-
Nunukan Selatan	-	-	-	-
Sebatik Barat	-	-	-	-
Sebatik	-	-	-	-
Sebatik Timur	-	-	-	-
Sebatik Tengah	-	-	-	-
Sebatik Utara	-	-	-	-
<b>Kabupaten Nunukan</b>	-	-	<b>140</b>	-

Lanjutan Tabel/Continued Table 5.1.2

Kecamatan Subdistrict	Petsai Chinese Cabbage		Tomat/Tomato		Bawang Putih Garlic	
	2018	2019	2018	2019	2018	2019
(1)	(10)	(11)	(12)	(13)	(14)	(15)
Krayan Selatan	70	27	220	13	-	-
Krayan Tengah	-	-	-	18	-	-
Krayan	207	27	160	42	-	-
Krayan Timur	-	34	-	31	-	-
Krayan Barat	-	27	-	11	-	-
Lumbis Ogong	-	-	70	69	-	-
Lumbis	-	-	120	188	-	-
Sembakung Atulai	310	42	310	46	-	-
Sembakung	1 800	1 800	1 000	800	-	-
Sebuku	185	209	603	538	-	-
Tulin Onsoi	1 050	1 200	100	400	-	-
Sei Menggaris	68	39	310	80	-	-
Nunukan	841	195	362	108	-	-
Nunukan Selatan	370	60	310	139	-	-
Sebatik Barat	-	39	1	8	-	-
Sebatik	90	45	72	72	-	-
Sebatik Timur	1 010	1 069	90	290	-	-
Sebatik Tengah	3	4	-	13	-	-
Sebatik Utara	194	230	411	38	-	-
<b>Kabupaten Nunukan</b>	<b>6 198</b>	<b>5 047</b>	<b>4 139</b>	<b>2 904</b>	<b>-</b>	<b>-</b>

Catatan/Note: ...

Sumber/Source: BPS, Statistik Pertanian Hortikultura SPH-SBS/BPS-Statistics Indonesia, Agricultural Statistic for Horticulture SPH-SBS

**Tabel**  
**Table** 5.1.3**Luas Panen Tanaman Sayuran dan Buah–Buahan Semusim Menurut Jenis Tanaman di Kabupaten Nunukan (ha), 2016-2019**  
*Harvested Area of Seasonal Vegetables and Fruits by Kind of Plant in Nunukan Regency (ha), 2016-2019*

<b>Jenis Tanaman</b> <i>Kind of Plants</i>	<b>2016</b>	<b>2017</b>	<b>2018</b>	<b>2019</b>
(1)	(2)	(3)	(4)	(5)
Bawang Daun	17	16	37	31
Bayam	128	126	139	155
Buncis	11	38	37	36
Cabai Besar	38	58	42	42
Cabai Rawit	77	125	125	128
Kacang Panjang	95	98	95	97
Kangkung	144	130	143	165
Ketimun	61	71	97	91
Labu Siam	0	3	11	3
Melon	15	13	10	20
Petsai	114	108	103	133
Semangka	40	30	30	35
Terung	69	80	72	75
Tomat	81	78	77	93

Catatan/Note: ...

Sumber/Source: BPS, Statistik Pertanian Hortikultura SPH-SBS/BPS-Statistics Indonesia, Agricultural Statistic for Horticulture SPH-SBS

**Tabel** 5.1.4 **Produksi Tanaman Sayuran dan Buah–Buahan Semusim Menurut Jenis Tanaman di Kabupaten Nunukan (kwintal), 2016-2019**  
**Production of Seasonal Vegetables and Fruits by Kind of Plant in Nunukan Regency (quintal), 2016-2019**

Jenis Tanaman Kind of Plants	2016	2017	2018	2019
(1)	(2)	(3)	(4)	(5)
Bawang Daun	866	424	902	702
Bayam	3 504	2 444	2 133	1 956
Buncis	3 335	5 430	3 075	1 682
Cabai Besar	942	1 365	1 269	654
Cabai Rawit	1 767	3 138	6 065	3 584
Kacang Panjang	2 359	2 916	1 866	2 358
Kangkung	11 826	10 605	7 369	5 012
Ketimun	5 301	9 927	5 660	4 731
Labu Siam	0	124	1 425	809
Melon	1 313	1 150	1 087	3 095
Petsai	11 130	11 566	6 198	5 047
Semangka	2 465	1 744	4 215	3 424
Terung	4 204	7 133	6 218	3 859
Tomat	4 014	6 892	4 139	2 904

Catatan/Note: ...  
 Sumber/Source: BPS, Statistik Pertanian Hortikultura SPH-SBS/BPS-Statistics Indonesia, Agricultural Statistic for Horticulture SPH-SBS

**Tabel**  
**Table** 5.1.5

**Luas Panen Tanaman Biofarmaka Menurut Kecamatan dan Jenis Tanaman di Kabupaten Nunukan (m<sup>2</sup>), 2018 dan 2019**

*Harvested Area of Medicinal Plants by Subdistrict and Kind of Plant in Nunukan Regency (m<sup>2</sup>), 2018 and 2019*

Kecamatan Subdistrict	Jahe/Ginger		Laos/Lengkuas/Galanga	
	2018	2019	2018	2019
(1)	(2)	(3)	(4)	(5)
Krayan Selatan	-	-	-	-
Krayan Tengah	-	-	-	-
Krayan	-	-	-	-
Krayan Timur	-	-	-	-
Krayan Barat	-	-	-	-
Lumbis Ogong	653	950	650	900
Lumbis	1 300	1 250	1 350	2 050
Sembakung Atulai	-	-	-	-
Sembakung	3	4	-	-
Sebuku	-	-	-	-
Tulin Onsoi	32	33	60	75
Sei Menggaris	-	-	-	-
Nunukan	8	6	6	7
Nunukan Selatan	-	-	-	-
Sebatik Barat	-	-	-	-
Sebatik	4	5	3	5
Sebatik Timur	6 000	7 000	9 000	8 000
Sebatik Tengah	625	625	-	-
Sebatik Utara	-	-	-	-
<b>Kabupaten Nunukan</b>	<b>8 625</b>	<b>9 873</b>	<b>11 069</b>	<b>11 037</b>

Lanjutan Tabel/Continued Table 5.1.5

Kecamatan Subdistrict	Kencur/East Indian Galangal		Kunyit/Turmeric	
	2018	2019	2018	2019
(1)	(6)	(7)	(8)	(9)
Krayan Selatan	-	-	-	-
Krayan Tengah	-	-	-	-
Krayan	-	-	-	-
Krayan Timur	-	-	-	-
Krayan Barat	-	-	-	-
Lumbis Ogong	275	675	750	1 150
Lumbis	600	600	850	900
Sembakung Atulai	-	-	-	-
Sembakung	7	6	2	2
Sebuku	-	-	-	-
Tulin Onsoi	4	5	48	46
Sei Menggaris	-	-	-	-
Nunukan	3	3	5	5
Nunukan Selatan	-	-	-	-
Sebatik Barat	-	-	-	-
Sebatik	3	2	3	4
Sebatik Timur	1 000	5 000	6 000	11 000
Sebatik Tengah	-	-	-	-
Sebatik Utara	-	-	-	-
<b>Kabupaten Nunukan</b>	<b>1 892</b>	<b>6 291</b>	<b>7 658</b>	<b>13 107</b>

Catatan/Note: ...

Sumber/Source: BPS, Statistik Pertanian Hortikultura SPH-TBF/BPS-Statistics Indonesia, Agricultural Statistic for Horticulture SPH-TBF

**Tabel**  
**Table** 5.1.6

**Produksi Tanaman Biofarmaka Menurut Kecamatan dan Jenis Tanaman (kg) di Kabupaten Nunukan, 2018 dan 2019**

*Production of Medicinal Plants by Subdistrict and Kind of Plant in Nunukan Regency (kg), 2018 and 2019*

Kecamatan Subdistrict	Jahe/Ginger		Laos/Lengkuas/Galanga	
	2018	2019	2018	2019
(1)	(2)	(3)	(4)	(5)
Krayan Selatan	-	-	-	-
Krayan Tengah	-	-	-	-
Krayan	-	-	-	-
Krayan Timur	-	-	-	-
Krayan Barat	-	-	-	-
Lumbis Ogong	3 269	4 600	4 099	4 140
Lumbis	4 238	4 152	5 170	6 950
Sembakung Atulai	-	-	-	-
Sembakung	10	16	-	-
Sebuku	-	-	-	-
Tulin Onsoi	299	104	628	400
Sei Menggaris	-	-	-	-
Nunukan	27	18	26	21
Nunukan Selatan	-	-	-	-
Sebatik Barat	-	-	-	-
Sebatik	12	15	12	18
Sebatik Timur	19 560	11 500	34 470	8 000
Sebatik Tengah	2 038	407	-	-
Sebatik Utara	-	-	-	-
<b>Kabupaten Nunukan</b>	<b>29 453</b>	<b>20 812</b>	<b>44 405</b>	<b>19 529</b>

Lanjutan Tabel/Continued Table 5.1.6

Kecamatan Subdistrict	Kencur/East Indian Galangal		Kunyit/Turmeric	
	2018	2019	2018	2019
(1)	(6)	(7)	(8)	(9)
Krayan Selatan	-	-	-	-
Krayan Tengah	-	-	-	-
Krayan	-	-	-	-
Krayan Timur	-	-	-	-
Krayan Barat	-	-	-	-
Lumbis Ogong	858	2 716	2 695	5 400
Lumbis	1 284	1 476	2 180	2 579
Sembakung Atulai	-	-	-	-
Sembakung	14	12	6	6
Sebuku	-	-	-	-
Tulin Onsoi	24	15	265	203
Sei Menggaris	-	-	-	-
Nunukan	6	9	11	15
Nunukan Selatan	-	-	-	-
Sebatik Barat	-	-	-	-
Sebatik	6	5	6	10
Sebatik Timur	2 140	8 350	15 390	26 500
Sebatik Tengah	-	-	-	-
Sebatik Utara	-	-	-	-
<b>Kabupaten Nunukan</b>	<b>4 332</b>	<b>12 583</b>	<b>20 553</b>	<b>34 713</b>

Catatan/Note: ...

Sumber/Source: BPS, Statistik Pertanian Hortikultura SPH-TBF/BPS-Statistics Indonesia, Agricultural Statistic for Horticulture SPH-TBF



**Tabel** 5.1.7 **Luas Panen Tanaman Biofarmaka Menurut Jenis Tanaman di Kabupaten Nunukan (m<sup>2</sup>), 2016-2019**  
**Table** 5.1.7 **Harvested Area of Medicinal Plants by Kind of Plant in Nunukan Regency (m<sup>2</sup>), 2016-2019**

Jenis Tanaman Kind of Plants	2016	2017	2018	2019
(1)	(2)	(3)	(4)	(5)
Jahe	20 263	11 790	8 625	9 873
Laos	10 925	27 535	11 069	11 037
Kencur	6 930	891	1 892	6 291
Kunyit	3 562	8 245	7 658	13 107
Lempuyang	37	72	69	6
Temulawak	68	54	63	7

Catatan/Note: ...

Sumber/Source: BPS, Statistik Pertanian Hortikultura SPH-TBF/BPS-Statistics Indonesia, Agricultural Statistic for Horticulture SPH-TBF

**Tabel** 5.1.8 **Produksi Tanaman Biofarmaka Menurut Jenis Tanaman di Kabupaten Nunukan (kg), 2016-2019**  
**Table** 5.1.8 **Production of Medicinal Plants by Kind of Plant in Nunukan Regency (kg), 2016-2019**

Jenis Tanaman Kind of Plants	2016	2017	2018	2019
(1)	(2)	(3)	(4)	(5)
Jahe	11 988	8 694	29 453	20 812
Laos	14 694	40 813	44 405	19 529
Kencur	5 844	1 821	4 332	12 583
Kunyit	4 131	6 037	20 553	34 713
Lempuyang	537	223	272	35
Temulawak	515	168	205	30

Catatan/Note: ...

Sumber/Source: BPS, Statistik Pertanian Hortikultura SPH-TBF/BPS-Statistics Indonesia, Agricultural Statistic for Horticulture SPH-TBF

**Tabel**  
**Table** 5.1.9

**Luas Panen Tanaman Hias Menurut Kecamatan dan Jenis Tanaman di Kabupaten Nunukan (m<sup>2</sup>), 2018 dan 2019**  
**Harvested Area of Ornamental Plants by Subdistrict and Kind of Plant in Nunukan Regency (m<sup>2</sup>), 2018 and 2019**

Kecamatan Subdistrict	Anggrek/ <i>Orchid</i>		Krisan/ <i>Chrysantemum</i>	
	2018	2019	2018	2019
(1)	(2)	(3)	(4)	(5)
Krayan Selatan	-	-	-	-
Krayan Tengah	-	-	-	-
Krayan	-	-	-	-
Krayan Timur	-	-	-	-
Krayan Barat	-	-	-	-
Lumbis Ogong	-	-	-	-
Lumbis	-	-	-	-
Sembakung Atulai	-	-	-	-
Sembakung	-	-	-	-
Sebuku	-	-	-	-
Tulin Onsoi	-	-	-	-
Sei Menggaris	-	-	-	-
Nunukan	-	-	-	-
Nunukan Selatan	-	-	-	-
Sebatik Barat	-	-	-	-
Sebatik	-	-	-	-
Sebatik Timur	-	-	-	-
Sebatik Tengah	-	-	-	-
Sebatik Utara	-	-	-	-
<b>Kabupaten Nunukan</b>	-	-	-	-

Lanjutan Tabel/*Continued Table* 5.1.9

Kecamatan <i>Subdistrict</i>	Mawar/Rose		Sedap Malam/Tuberose	
	2018	2019	2018	2019
	(1)	(6)	(7)	(8)
Krayan Selatan	-	-	-	-
Krayan Tengah	-	-	-	-
Krayan	-	-	-	-
Krayan Timur	-	-	-	-
Krayan Barat	-	-	-	-
Lumbis Ogong	-	-	-	-
Lumbis	-	-	-	-
Sembakung Atulai	-	-	-	-
Sembakung	-	-	-	-
Sebuku	-	-	-	-
Tulin Onsoi	-	-	-	-
Sei Menggaris	-	-	-	-
Nunukan	-	-	-	-
Nunukan Selatan	-	-	-	-
Sebatik Barat	-	-	-	-
Sebatik	-	-	-	-
Sebatik Timur	-	-	-	-
Sebatik Tengah	-	-	-	-
Sebatik Utara	-	-	-	-
<b>Kabupaten Nunukan</b>	-	-	-	-

Catatan/*Note*: ...

Sumber/*Source*: BPS, Statistik Pertanian Hortikultura SPH-TH/BPS-Statistics Indonesia, *Agricultural Statistik for Horticulture SPH-TH*

**Tabel**  
**Table** 5.1.10

**Produksi Tanaman Hias Menurut Kecamatan dan Jenis Tanaman di Kabupaten Nunukan (tangkai), 2018 dan 2019**  
*Production of Ornamental Plants by Subdistrict and Kind of Plant in Nunukan Regency (stalks), 2018 and 2019*

Kecamatan Subdistrict	Anggrek/ <i>Orchid</i>		Krisan/ <i>Chrysantemum</i>	
	2018	2019	2018	2019
(1)	(2)	(3)	(4)	(5)
Krayan Selatan	-	-	-	-
Krayan Tengah	-	-	-	-
Krayan	-	-	-	-
Krayan Timur	-	-	-	-
Krayan Barat	-	-	-	-
Lumbis Ogong	-	-	-	-
Lumbis	-	-	-	-
Sembakung Atulai	-	-	-	-
Sembakung	-	-	-	-
Sebuku	-	-	-	-
Tulin Onsoi	-	-	-	-
Sei Menggaris	-	-	-	-
Nunukan	-	-	-	-
Nunukan Selatan	-	-	-	-
Sebatik Barat	-	-	-	-
Sebatik	-	-	-	-
Sebatik Timur	-	-	-	-
Sebatik Tengah	-	-	-	-
Sebatik Utara	-	-	-	-
<b>Kabupaten Nunukan</b>	-	-	-	-

Lanjutan Tabel/*Continued Table* 5.1.10

Kecamatan <i>Subdistrict</i>	Mawar/Rose		Sedap Malam/Tuberose	
	2018	2019	2018	2019
	(1)	(7)	(8)	(9)
Krayan Selatan	-	-	-	-
Krayan Tengah	-	-	-	-
Krayan	-	-	-	-
Krayan Timur	-	-	-	-
Krayan Barat	-	-	-	-
Lumbis Ogong	-	-	-	-
Lumbis	-	-	-	-
Sembakung Atulai	-	-	-	-
Sembakung	-	-	-	-
Sebuku	-	-	-	-
Tulin Onsoi	-	-	-	-
Sei Menggaris	-	-	-	-
Nunukan	-	-	-	-
Nunukan Selatan	-	-	-	-
Sebatik Barat	-	-	-	-
Sebatik	-	-	-	-
Sebatik Timur	-	-	-	-
Sebatik Tengah	-	-	-	-
Sebatik Utara	-	-	-	-
<b>Kabupaten Nunukan</b>	-	-	-	-

Catatan/*Note*: ...

Sumber/*Source*: BPS, Statistik Pertanian Hortikultura SPH-TH/BPS-Statistics Indonesia, *Agricultural Statistik for Horticulture SPH-TH*

**Tabel**  
**Table** 5.1.11**Luas Panen Tanaman Hias Menurut Jenis Tanaman di  
Kabupaten Nunukan (m<sup>2</sup>), 2016-2019**  
***Harvested Area of Ornamental Plants by Kind of Plant in  
Nunukan Regency (m<sup>2</sup>), 2016-2019***

Jenis Tanaman <i>Kind of Plants</i>	2016	2017	2018	2019
(1)	(2)	(3)	(4)	(5)
Anggrek/Orchid	-	-	-	-
Krisan/Chrysantemum	-	-	-	-
Mawar/Rose	-	-	-	-
Sedap Malam/Tuberose	-	-	-	-

Catatan/Note: ...

Sumber/Source: BPS, Statistik Pertanian Hortikultura SPH-TH/BPS-Statistics Indonesia, *Agricultural Statistik for Horticulture SPH-TH*

**Tabel** 5.1.12 **Produksi Tanaman Hias Menurut Jenis Tanaman di Kabupaten Nunukan (tangkai), 2016-2019**  
**Table** 5.1.12 **Production of Ornamental Plants by Kind of Plant in Nunukan Regency (stalks), 2016-2019**

Jenis Tanaman Kind of Plants	2016	2017	2018	2019
(1)	(2)	(3)	(4)	(5)
Anggrek/Orchid	-	-	-	-
Krisan/Chrysantemum	-	-	-	-
Mawar/Rose	-	-	-	-
Sedap Malam/Tuberose	-	-	-	-

Catatan/Note: ...

Sumber/Source: BPS, Statistik Pertanian Hortikultura SPH-TH/BPS-Statistics Indonesia, Agricultural Statistik for Horticulture SPH-TH



**Tabel**  
**Table** 5.1.13

**Produksi Buah-buahan Menurut Kecamatan dan Jenis  
Tanaman di Kabupaten Nunukan (kwintal), 2018 dan 2019**  
*Production of Fruits by Subdistrict and Kind of Plant in  
Nunukan Regency (quintal), 2018 and 2019*

Kecamatan Subdistrict (1)	Mangga/Mango		Durian/Durian	
	2018	2019	2018	2019
	(2)	(3)	(4)	(5)
Krayan Selatan	985	58	2 436	741
Krayan Tengah	-	-	-	344
Krayan	136	41	591	126
Krayan Timur	-	50	-	111
Krayan Barat	-	29	-	120
Lumbis Ogong	44	72	397	509
Lumbis	149	461	510	3 181
Sembakung Atulai	269	122	1 276	430
Sembakung	115	100	-	1 711
Sebuku	963	147	538	548
Tulin Onsoi	380	417	418	313
Sei Menggaris	152	56	113	75
Nunukan	13 034	6 243	2 107	11 882
Nunukan Selatan	3 507	2 865	182	968
Sebatik Barat	-	84	9 936	829
Sebatik	1 325	668	60	300
Sebatik Timur	7 394	2 543	10 092	9 628
Sebatik Tengah	345	-	9 958	9 990
Sebatik Utara	516	327	4 543	3 333
<b>Kabupaten Nunukan</b>	<b>29 314</b>	<b>14 283</b>	<b>43 157</b>	<b>45 139</b>

Lanjutan Tabel/*Continued Table 5.1.13*

Kecamatan Subdistrict	Jeruk/Orange		Pisang/Banana	
	2018	2019	2018	2019
(1)	(6)	(7)	(8)	(9)
Krayan Selatan	46	-	123	61
Krayan Tengah	-	-	-	28
Krayan	572	244	35	20
Krayan Timur	-	17	-	16
Krayan Barat	-	313	-	12
Lumbis Ogong	-	-	168	172
Lumbis	282	117	165	190
Sembakung Atulai	4 818	782	2 988	1 359
Sembakung	-	-	220	728
Sebuku	810	35	582	310
Tulin Onsoi	366	264	175	167
Sei Menggaris	41	-	86	38
Nunukan	1 454	1 531	697	3 194
Nunukan Selatan	18 000	15 341	2 215	3 352
Sebatik Barat	-	-	7 700	2 940
Sebatik	680	80	5 294	6 309
Sebatik Timur	162	22	61 062	9 305
Sebatik Tengah	-	5	3 684	7 680
Sebatik Utara	1 888	59	24 628	7 350
<b>Kabupaten Nunukan</b>	<b>29 119</b>	<b>18 810</b>	<b>109 822</b>	<b>43 231</b>

Lanjutan Tabel/*Continued Table* 5.1.13

Kecamatan Subdistrict	Pepaya/Papaya		Salak/Salacca	
	2018	2019	2018	2019
	(1)	(10)	(11)	(12)
Krayan Selatan	162	32	-	-
Krayan Tengah	-	13	-	-
Krayan	9	17	-	-
Krayan Timur	-	9	-	-
Krayan Barat	-	17	-	-
Lumbis Ogong	55	74	-	-
Lumbis	77	105	9	17
Sembakung Atulai	54	109	-	-
Sembakung	21	117	-	-
Sebuku	122	127	12	4
Tulin Onsoi	89	124	12	10
Sei Menggaris	99	29	-	-
Nunukan	1 778	3 814	237	335
Nunukan Selatan	935	611	153	717
Sebatik Barat	-	63	-	17
Sebatik	445	407	1	3
Sebatik Timur	220	69	7	4
Sebatik Tengah	603	172	7	28
Sebatik Utara	191	42	11	9
<b>Kabupaten Nunukan</b>	<b>4 860</b>	<b>5 951</b>	<b>449</b>	<b>1 144</b>

Catatan/Note: ...

Sumber/Source: BPS, Statistik Pertanian Hortikultura SPH-BST/BPS-Statistics Indonesia, Agricultural Statistic for Horticulture SPH-BST

**Tabel**  
**Table** 5.1.14

**Produksi Buah–Buahan dan Sayuran Tahunan Menurut Jenis Tanaman di Kabupaten Nunukan (kwintal), 2016–2019**

*Production of Annual Fruits and Vegetables by Kind of Plant in Nunukan Regency (quintal), 2016-2019*

Jenis Tanaman Kind of Plants	2016	2017	2018	2019
(1)	(2)	(3)	(4)	(5)
Duku	3 223	2 185	7 541	7 003
Durian	18 924	10 249	43 157	45 139
Jeruk	554	25 703	27 737	18 810
Mangga	10 810	10 463	29 314	14 283
Manggis	71	51	1 747	407
Nangka	6 227	5 594	11 091	14 625
Nenas	697	1 247	1 669	2 882
Pepaya	2 407	2 658	4 860	5 951
Pisang	102 364	44 216	109 822	43 231
Rambutan	7 010	2 129	8 422	26 349
Sukun	873	1 362	2 004	2 434

Catatan/Note: ...

Sumber/Source: BPS, Statistik Pertanian Hortikultura SPH-BST/BPS-Statistics Indonesia, Agricultural Statistic for Horticulture SPH-BST

## 5.2 PERKEBUNAN ESTATE CROPS

**Tabel** 5.2.1 **Luas Areal Tanaman Perkebunan Menurut Kecamatan dan Jenis Tanaman di Kabupaten Nunukan (ha), 2018 dan 2019**  
*Planted Area of Estate Crops by Subdistrict and Type of Crops in Nunukan Regency (ha), 2018 and 2019*

Kecamatan Subdistrict	Kelapa Sawit/Oil Palm		Kelapa/Coconut	
	2018	2019	2018	2019
(1)	(2)	(3)	(4)	(5)
Krayan Selatan	0,00	0,00	0,00	0,00
Krayan Tengah	0,00	0,00	0,00	1,82
Krayan	0,00	0,00	3,25	1,00
Krayan Timur	0,00	0,00	0,00	0,00
Krayan Barat	0,00	0,00	0,00	0,00
Lumbis Ogong	2,00	2,00	5,00	5,00
Lumbis	852,00	861,00	6,00	6,00
Sembakung Atulai	348,00	563,00	0,00	0,00
Sembakung	282,00	313,00	0,70	0,70
Sebuku	4 975,20	4 975,00	38,00	25,41
Tulin Onsoi	3 838,70	3 838,70	26,50	35,37
Sei Menggaris	6 945,30	8 009,30	14,25	61,75
Nunukan	1 550,00	1 724,00	6,25	9,75
Nunukan Selatan	649,00	700,00	92,20	62,50
Sebatik Barat	2 592,00	2 597,00	12,25	12,40
Sebatik	4 161,00	4 175,00	27,00	27,00
Sebatik Timur	1 162,00	1 162,00	74,54	28,00
Sebatik Tengah	3 490,00	3 490,00	24,90	20,50
Sebatik Utara	845,00	896,50	38,55	45,55
Perkebunan Besar Swasta	79 015,94	91 316,66	-	-
<b>Kabupaten Nunukan</b>	<b>110 708,14</b>	<b>124 623,16</b>	<b>369,39</b>	<b>342,75</b>

Lanjutan Tabel/Continued Table 5.2.1

Kecamatan Subdistrict	Karet/Rubber		Kopi/Coffee	
	2018	2019	2018	2019
	(1)	(6)	(7)	(8)
Krayan Selatan	0,00	0,00	2,00	0,00
Krayan Tengah	0,00	0,00	2,00	4,00
Krayan	6,00	6,00	2,00	22,50
Krayan Timur	1,50	1,50	8,00	24,00
Krayan Barat	0,50	1,00	1,00	1,00
Lumbis Ogong	5,00	5,00	1,00	1,00
Lumbis	24,00	24,00	9,00	9,00
Sembakung Atulai	0,00	0,00	0,00	0,00
Sembakung	2,00	2,00	5,00	5,00
Sebuku	0,00	0,00	3,00	3,00
Tulin Onsoi	0,00	0,00	5,00	5,00
Sei Menggaris	10,00	6,00	3,00	2,00
Nunukan	30,00	30,00	0,00	0,00
Nunukan Selatan	47,00	47,00	1,00	1,00
Sebatik Barat	0,00	0,00	3,50	3,50
Sebatik	0,00	0,00	2,00	2,00
Sebatik Timur	5,00	6,00	2,00	2,00
Sebatik Tengah	4,00	4,00	9,50	9,50
Sebatik Utara	1,50	1,50	2,00	2,00
Perkebunan Besar Swasta	-	-	-	-
<b>Kabupaten Nunukan</b>	<b>136,50</b>	<b>134,00</b>	<b>61,00</b>	<b>95,50</b>

Lanjutan Tabel/Continued Table 5.2.1

Kecamatan Subdistrict	Kakao/Cocoa		Tebu/Sugar cane	
	2018	2019	2018	2019
	(1)	(10)	(12)	(13)
Krayan Selatan	0,00	0,00	0,00	0,00
Krayan Tengah	0,00	0,00	0,00	0,00
Krayan	0,00	0,00	0,00	0,00
Krayan Timur	0,00	0,00	29,00	28,00
Krayan Barat	0,00	0,00	0,00	0,00
Lumbis Ogong	0,00	0,00	0,00	0,00
Lumbis	0,00	0,00	0,00	0,00
Sembakung Atulai	0,00	0,00	0,00	0,00
Sembakung	0,00	0,00	0,00	0,00
Sebuku	0,00	0,00	0,00	0,00
Tulin Onsoi	0,00	0,00	0,00	0,00
Sei Menggaris	0,00	0,00	0,00	0,00
Nunukan	0,00	0,00	0,00	0,00
Nunukan Selatan	0,00	0,00	0,00	0,00
Sebatik Barat	0,00	0,00	0,00	0,00
Sebatik	34,00	34,00	0,00	0,00
Sebatik Timur	170,00	170,00	0,00	0,00
Sebatik Tengah	956,00	956,00	0,00	0,00
Sebatik Utara	190,00	190,00	0,00	0,00
Perkebunan Besar Swasta	-	-	-	-
<b>Kabupaten Nunukan</b>	<b>1 350,00</b>	<b>1 350,00</b>	<b>29,00</b>	<b>28,00</b>

Lanjutan Tabel/Continued Table 5.2.1

Kecamatan Subdistrict	Lada/Pepper		Cengkeh/Clove	
	2018	2019	2018	2019
	(1)	(14)	(15)	(16)
Krayan Selatan	0,00	0,00	0,00	0,00
Krayan Tengah	0,00	0,00	0,00	0,00
Krayan	0,00	0,00	0,00	0,00
Krayan Timur	0,00	0,00	0,00	0,00
Krayan Barat	0,00	0,00	0,00	0,00
Lumbis Ogong	0,50	2,50	0,00	0,00
Lumbis	0,25	2,00	0,00	0,00
Sembakung Atulai	0,00	2,00	0,00	0,00
Sembakung	4,50	3,50	0,00	0,00
Sebuku	0,00	0,00	0,00	0,00
Tulin Onsoi	1,00	1,00	0,00	0,00
Sei Menggaris	3,50	3,50	0,00	0,00
Nunukan	0,50	0,50	28,00	26,00
Nunukan Selatan	3,00	3,00	49,00	47,00
Sebatik Barat	77,50	77,50	52,00	62,00
Sebatik	7,00	7,00	0,00	1,50
Sebatik Timur	3,00	3,00	22,00	22,00
Sebatik Tengah	6,00	11,00	5,00	5,00
Sebatik Utara	3,00	3,00	3,75	3,75
Perkebunan Besar Swasta	-	-	-	-
<b>Kabupaten Nunukan</b>	<b>109,75</b>	<b>119,50</b>	<b>159,75</b>	<b>167,25</b>

Catatan/Note: ...

Sumber/Source: Dinas Pertanian dan Ketahanan Pangan Kabupaten Nunukan/Office Of Agriculture Affairs-Nunukan



**Tabel**  
**Table** 5.2.2**Produksi Perkebunan Menurut Kecamatan dan Jenis Tanaman di Kabupaten Nunukan (kg), 2018 dan 2019**  
**Production of Estate by Subdistrict and Type of Crops in Nunukan Regency (kg), 2018 and 2019**

Kecamatan Subdistrict	Kelapa Sawit/Oil Palm		Kelapa/Coconut	
	2018	2019	2018	2019
(1)	(2)	(3)	(4)	(5)
Krayan Selatan	0,00	0,00	0,00	0,00
Krayan Tengah	0,00	0,00	0,00	0,00
Krayan	0,00	0,00	5 080,00	480,00
Krayan Timur	0,00	0,00	0,00	0,00
Krayan Barat	0,00	0,00	0,00	0,00
Lumbis Ogong	23 100,00	22 200,00	1 750,00	2 379,00
Lumbis	8 849 450,00	6 238 950,00	2 950,00	29 100,00
Sembakung Atulai	4 602 000,00	7 252 200,00	0,00	0,00
Sembakung	3 900 400,00	3 957 900,00	669,00	357,00
Sebuku	63 351 250,00	12 990 600,00	35 750,00	17 280,00
Tulin Onsoi	60 665 000,00	35 584 035,00	27 555,00	10 800,00
Sei Menggaris	96 219 075,00	51 556 800,00	7 195,00	29 100,00
Nunukan	23 080 060,00	19 367 801,00	6 685,00	3 610,00
Nunukan Selatan	10 115 250,00	5 996 107,89	61 639,00	87 121,60
Sebatik Barat	49 949 480,00	46 851 450,00	14 400,00	28 601,00
Sebatik	55 552 865,00	39 295 920,00	24 555,00	27 720,00
Sebatik Timur	12 410 675,00	10 057 700,00	59 920,00	21 420,00
Sebatik Tengah	19 506 100,00	25 726 286,00	19 940,00	42 381,00
Sebatik Utara	7 632 250,00	8 824 800,00	39 250,00	28 560,00
Perkebunan Besar Swasta	1 535 120 699,00	1 451 329 922,00	-	-
<b>Kabupaten Nunukan</b>	<b>1 950 977 654,00</b>	<b>1 725 052 671,89</b>	<b>307 338,00</b>	<b>328 909,60</b>

Lanjutan Tabel/*Continued Table 5.2.2*

Kecamatan Subdistrict	Karet/Rubber		Kopi/Coffee	
	2018	2019	2018	2019
	(1)	(6)	(7)	(8)
Krayan Selatan	0,00	0,00	0,00	0,00
Krayan Tengah	0,00	0,00	0,00	0,00
Krayan	0,00	0,00	0,00	0,00
Krayan Timur	0,00	0,00	100,00	4500,00
Krayan Barat	0,00	0,00	0,00	0,00
Lumbis Ogong	0,00	0,00	357,00	277,00
Lumbis	0,00	1 000,00	1 196,00	900,00
Sembakung Atulai	0,00	0,00	0,00	0,00
Sembakung	0,00	0,00	1 019,00	1 000,00
Sebuku	0,00	0,00	665,00	500,00
Tulin Onsoi	0,00	0,00	1 067,00	500,00
Sei Menggaris	0,00	0,00	549,00	300,00
Nunukan	0,00	0,00	0,00	0,00
Nunukan Selatan	0,00	0,00	316,00	200,00
Sebatik Barat	0,00	0,00	950,00	3000,00
Sebatik	0,00	0,00	770,00	1 500,00
Sebatik Timur	0,00	0,00	490,00	500,00
Sebatik Tengah	0,00	0,00	1 150,00	1 600,00
Sebatik Utara	0,00	0,00	490,00	1 300,00
Perkebunan Besar Swasta	-	-	-	-
<b>Kabupaten Nunukan</b>	<b>0,00</b>	<b>1 000,00</b>	<b>9119,00</b>	<b>16 077,00</b>

Lanjutan Tabel/*Continued Table* 5.2.2

Kecamatan Subdistrict	Kakao/Cocoa		Tebu/Sugar cane	
	2018	2019	2018	2019
	(1)	(10)	(11)	(12)
Krayan Selatan	0,00	0,00	0,00	0,00
Krayan Tengah	0,00	0,00	0,00	0,00
Krayan	0,00	0,00	0,00	0,00
Krayan Timur	0,00	0,00	14 200,00	12 575,00
Krayan Barat	0,00	0,00	0,00	0,00
Lumbis Ogong	0,00	0,00	0,00	0,00
Lumbis	0,00	0,00	0,00	0,00
Sembakung Atulai	0,00	0,00	0,00	0,00
Sembakung	0,00	0,00	0,00	0,00
Sebuku	0,00	0,00	0,00	0,00
Tulin Onsoi	0,00	0,00	0,00	0,00
Sei Menggaris	0,00	0,00	0,00	0,00
Nunukan	0,00	0,00	0,00	0,00
Nunukan Selatan	0,00	0,00	0,00	0,00
Sebatik Barat	0,00	0,00	0,00	0,00
Sebatik	48 040,00	26 928,00	0,00	0,00
Sebatik Timur	156 800,00	100 436,30	0,00	0,00
Sebatik Tengah	651 017,00	604 304,50	0,00	0,00
Sebatik Utara	152 710,00	97 932,00	0,00	0,00
Perkebunan Besar Swasta	-	-	-	-
<b>Kabupaten Nunukan</b>	<b>1 008 567,00</b>	<b>829 600,80</b>	<b>14 200,00</b>	<b>12 575,00</b>

Lanjutan Tabel/*Continued Table 5.2.2*

Kecamatan Subdistrict	Lada/Pepper		Cengkeh/Clove	
	2018	2019	2018	2019
	(1)	(14)	(15)	(16)
Krayan Selatan	0,00	0,00	0,00	0,00
Krayan Tengah	0,00	0,00	0,00	0,00
Krayan	0,00	0,00	0,00	0,00
Krayan Timur	0,00	0,00	0,00	0,00
Krayan Barat	0,00	0,00	0,00	0,00
Lumbis Ogong	0,00	0,00	0,00	0,00
Lumbis	0,00	0,00	0,00	0,00
Sembakung Atulai	0,00	0,00	0,00	0,00
Sembakung	200,00	0,00	0,00	0,00
Sebuku	0,00	0,00	0,00	0,00
Tulin Onsoi	0,00	0,00	0,00	0,00
Sei Menggaris	0,00	0,00	0,00	0,00
Nunukan	0,00	0,00	0,00	0,00
Nunukan Selatan	0,00	0,00	0,00	0,00
Sebatik Barat	17 500,00	17 299,20	0,00	0,00
Sebatik	1 820,00	1 447,50	48 040,00	26 928,00
Sebatik Timur	355,00	381,00	156 800,00	100 436,30
Sebatik Tengah	0,00	0,00	651 017,00	604 304,50
Sebatik Utara	376,00	366,00	152 710,00	97 932,00
Perkebunan Besar Swasta	-	-	-	-
<b>Kabupaten Nunukan</b>	<b>20 251,00</b>	<b>19 494,70</b>	<b>1 008 567,00</b>	<b>829 600,80</b>

Catatan/Note: ...

Sumber/Source: Dinas Pertanian dan Ketahanan Pangan Kabupaten Nunukan/*Office Of Agriculture Affairs-Nunukan*

### 5.3 PETERNAKAN LIVESTOCK

**Tabel 5.3.1** Populasi Ternak Menurut Kecamatan dan Jenis Ternak di Kabupaten Nunukan (ekor), 2018 dan 2019  
*Table 5.3.1* Livestock Population by Subdistrict and Kind of Livestock in Nunukan Regency (ekor), 2018 and 2019

Kecamatan Subdistrict	Sapi Potong Beef Cattle		Kerbau Buffallo		Kuda Horse	
	2018	2019	2018	2019	2018	2019
(1)	(10)	(11)	(12)	(13)	(14)	(15)
Krayan Selatan	9	9	0	317	-	-
Krayan Tengah	-	-	-	-	-	-
Krayan	104	102	1 222	1 216	-	-
Krayan Timur	-	-	340	340	-	-
Krayan Barat	-	-	1 442	1 442	-	-
Lumbis Ogong	50	50	-	-	-	-
Lumbis	199	188	4	4	-	-
Sembakung Atulai	4	4	-	-	-	-
Sembakung	403	391	-	-	-	-
Sebuku	456	483	-	-	-	-
Tulin Onsoi	645	790	-	-	-	-
Sei Menggaris	849	818	0	4	-	-
Nunukan	1 515	1 554	138	121	-	-
Nunukan Selatan	2 104	2 077	57	49	-	1
Sebatik Barat	970	973	49	49	-	-
Sebatik	880	950	61	62	-	-
Sebatik Timur	741	808	30	30	1	-
Sebatik Tengah	446	484	48	48	-	-
Sebatik Utara	348	323	8	8	-	-
<b>Kabupaten Nunukan</b>	<b>9 723</b>	<b>10 004</b>	<b>3 716</b>	<b>3 690</b>	<b>1</b>	<b>1</b>

Lanjutan Tabel/*Continued Table 5.3.1*

Kecamatan Subdistrict	Kambing Goat		Domba Sheep		Babi Pig	
	2018	2019	2018	2019	2018	2019
(1)	(10)	(11)	(12)	(13)	(14)	(15)
Krayan Selatan	-	-	-	-	600	600
Krayan Tengah	-	-	-	-	-	-
Krayan	-	-	-	-	908	658
Krayan Timur	-	-	-	-	-	-
Krayan Barat	-	-	-	-	-	-
Lumbis Ogong	-	-	-	-	370	370
Lumbis	-	-	-	-	854	834
Sembakung Atulai	-	-	-	-	699	689
Sembakung	152	140	-	-	431	431
Sebuku	168	161	-	-	118	118
Tulin Onsoi	368	363	-	-	157	157
Sei Menggaris	-	-	-	-	-	-
Nunukan	1 477	1 776	5	4	225	189
Nunukan Selatan	545	1007	4	11	0	21
Sebatik Barat	105	105	-	-	-	-
Sebatik	298	296	3	9	-	-
Sebatik Timur	127	127	-	-	-	-
Sebatik Tengah	15	15	-	-	-	-
Sebatik Utara	90	87	-	-	-	-
<b>Kabupaten Nunukan</b>	<b>3345</b>	<b>4077</b>	<b>12</b>	<b>24</b>	<b>4362</b>	<b>4067</b>

Catatan/*Note*: ...

Sumber/*Source*: Dinas Pertanian dan Ketahanan Pangan Kabupaten Nunukan/*Office Of Agriculture Affairs-Nunukan*

**Tabel**  
**Table** 5.3.2**Jumlah Ternak yang Dipotong Menurut Kecamatan dan Jenis Ternak di Kabupaten Nunukan (ekor), 2018 dan 2019**  
***Livestock Slaughtered by Subdistrict and Kind of Livestock in Nunukan Regency (ekor), 2018 and 2019***

Kecamatan Subdistrict	Sapi Potong Beef Cattle		Kerbau Buffalo		Kuda Horse	
	2018	2019	2018	2019	2018	2019
(1)	(10)	(11)	(12)	(13)	(14)	(15)
Krayan Selatan	-	-	-	-	-	-
Krayan Tengah	-	-	-	-	-	-
Krayan	1	2	2	3	-	-
Krayan Timur	-	-	-	-	-	-
Krayan Barat	-	-	-	-	-	-
Lumbis Ogong	-	-	-	-	-	-
Lumbis	7	11	-	-	-	-
Sembakung Atulai	-	-	-	-	-	-
Sembakung	14	12	-	-	-	-
Sebuku	8	12	-	-	-	-
Tulin Onsoi	20	11	-	-	-	-
Sei Menggaris	21	50	-	-	-	-
Nunukan	183	227	32	19	-	-
Nunukan Selatan	113	103	-	-	-	-
Sebatik Barat	42	46	-	-	-	-
Sebatik	0	11	-	-	-	-
Sebatik Timur	12	34	-	-	-	-
Sebatik Tengah	10	29	-	-	-	-
Sebatik Utara	16	28	1	0	-	-
<b>Kabupaten Nunukan</b>	<b>447</b>	<b>576</b>	<b>35</b>	<b>22</b>	<b>0</b>	<b>0</b>

Lanjutan Tabel/Continued Table 5.3.2

Kecamatan Subdistrict	Kambing Goat		Domba Sheep		Babi Pig	
	2018	2019	2018	2019	2018	2019
(1)	(10)	(11)	(12)	(13)	(14)	(15)
Krayan Selatan	-	-	-	-	138	139
Krayan Tengah	-	-	-	-	-	-
Krayan	0	1	-	-	-	-
Krayan Timur	-	-	-	-	-	-
Krayan Barat	-	-	-	-	-	-
Lumbis Ogong	-	-	-	-	-	-
Lumbis	3	4	-	-	-	-
Sembakung Atulai	-	-	-	-	-	-
Sembakung	7	13	-	-	-	-
Sebuku	2	8	-	-	-	-
Tulin Onsoi	4	3	-	-	-	-
Sei Menggaris	0	4	-	-	-	-
Nunukan	126	51	-	-	-	-
Nunukan Selatan	24	17	-	-	-	-
Sebatik Barat	-	-	-	-	-	-
Sebatik	0	2	-	-	-	-
Sebatik Timur	-	-	-	-	-	-
Sebatik Tengah	-	-	-	-	-	-
Sebatik Utara	6	3	-	-	-	-
<b>Kabupaten Nunukan</b>	<b>172</b>	<b>106</b>	<b>0</b>	<b>0</b>	<b>138</b>	<b>139</b>

Catatan/Note: ...

Sumber/Source: Dinas Pertanian dan Ketahanan Pangan Kabupaten Nunukan/Office Of Agriculture Affairs-Nunukan



**Tabel**  
**Table** 5.3.3**Jumlah Ternak yang Dipotong Menurut Kecamatan dan Jenis Ternak di Kabupaten Nunukan (ekor), 2018 dan 2019**  
**Livestock Slaughtered by Subdistrict and Kind of Livestock in Nunukan Regency (ekor), 2018 and 2019**

Kecamatan Subdistrict	Ayam Kampung Native Chicken		Ayam Pedaging Broiler		Itik/Itik Manila Duck/Muscovy Duck	
	2018	2019	2018	2019	2018	2019
(1)	(10)	(11)	(12)	(13)	(14)	(15)
Krayan Selatan	3107	3265	-	-	129	132
Krayan Tengah	-	-	-	-	-	-
Krayan	10530	11064	-	-	1624	1655
Krayan Timur	-	-	-	-	-	-
Krayan Barat	-	-	-	-	-	-
Lumbis Ogong	2016	2158	-	-	109	111
Lumbis	3443	3616	-	-	576	587
Sembakung Atulai	6535	7003	-	-	306	313
Sembakung	16 132	16706	-	-	671	678
Sebuku	5111	5382	-	-	-	-
Tulin Onsoi	11327	11919	12420	0	51	53
Sei Menggaris	7044	7271	0	360	125	127
Nunukan	21801	17331	345658	528930	360	160
Nunukan Selatan	3786	3042	340124	622530	350	203
Sebatik Barat	5754	6167	-	-	150	153
Sebatik	3691	4034	-	-	111	113
Sebatik Timur	5388	5718	-	-	159	153
Sebatik Tengah	1770	1860	0	4320	26	27
Sebatik Utara	2907	3117	-	-	-	-
<b>Kabupaten Nunukan</b>	<b>110342</b>	<b>109653</b>	<b>698202</b>	<b>1156140</b>	<b>4747</b>	<b>4465</b>

**5.4 PERIKANAN  
FISHERY**

**Tabel 5.4.1 Jumlah Rumah Tangga Perikanan Tangkap Menurut Kecamatan dan Subsektor di Kabupaten Nunukan, 2018 dan 2019**  
*Number of Fish Capture Households by Subdistrict and Subsector in Nunukan Regency, 2018 and 2019*

Kecamatan Subdistrict	Perikanan Laut Marine Fisheries		Perairan Umum Inland Water		Jumlah Total	
	2018	2019	2018	2019	2018	2019
(1)	(10)	(11)	(12)	(13)	(14)	(15)
Krayan Selatan	-	-	-	-	-	-
Krayan Tengah	-	-	-	-	-	-
Krayan	-	-	-	-	-	-
Krayan Timur	-	-	-	-	-	-
Krayan Barat	-	-	-	-	-	-
Lumbis Ogong	-	-	16	16	16	16
Lumbis	-	-	5	5	5	5
Sembakung Atulai	-	-	-	-	-	-
Sembakung	16	16	87	87	103	103
Sebuku	-	-	10	10	10	10
Tulin Onsoi	-	-	64	64	64	64
Sei Menggaris	9	9	-	-	9	9
Nunukan	335	335	-	-	335	335
Nunukan Selatan	172	172	-	-	172	172
Sebatik Barat	291	291	-	-	291	291
Sebatik	365	528	-	-	365	528
Sebatik Timur	594	594	-	-	594	594
Sebatik Tengah	20	20	-	-	20	20
Sebatik Utara	133	133	-	-	133	133
<b>Kabupaten Nunukan</b>	<b>1935</b>	<b>2098</b>	<b>182</b>	<b>182</b>	<b>2117</b>	<b>2280</b>

Catatan/Note: ...

Sumber/Source: Dinas Perikanan Kabupaten Nunukan/Fisheries and Sea Service-Nunukan

**Tabel**  
**Table** 5.4.2

**Produksi Perikanan Tangkap Menurut Kecamatan dan Subsektor di Kabupaten Nunukan, 2018 dan 2019**  
**Production of Fish Capture by Subdistrict and Subsector in Nunukan Regency, 2018 and 2019**

Kecamatan Subdistrict	Perikanan Laut Marine Fisheries		Perairan Umum Inland Water		Jumlah Total	
	2018	2019	2018	2019	2018	2019
(1)	(10)	(11)	(12)	(13)	(14)	(15)
Krayan Selatan	-	-	-	-	-	-
Krayan Tengah	-	-	-	-	-	-
Krayan	-	-	-	-	-	-
Krayan Timur	-	-	-	-	-	-
Krayan Barat	-	-	-	-	-	-
Lumbis Ogong	-	-	5 992	25 766	5 992	25 766
Lumbis	-	-	7 034	2 010	7 034	2 010
Sembakung Atulai	-	-	-	-	-	-
Sembakung	34 680	57 042	50 769	37 611	85 449	94 653
Sebuku	-	-	9 844	26 409	9 844	26 409
Tulin Onsoi	-	-	26 112	37 538	26 112	37 538
Sei Menggaris	44 511	41 883	-	-	44 511	41 883
Nunukan	450 733	668 570	-	-	450 733	668 570
Nunukan Selatan	368 131	253 940	-	-	368 131	253 940
Sebatik Barat	375 266	546 171	-	-	375 266	546 171
Sebatik	1 204 205	764 781	-	-	1 204 205	764 781
Sebatik Timur	1 037 814	1 439 997	-	-	1 037 814	1 439 997
Sebatik Tengah	7 205	35 124	-	-	7 205	35 124
Sebatik Utara	503 339	259 154	-	-	503 339	259 154
<b>Kabupaten Nunukan</b>	<b>4 025 884</b>	<b>4 066 662</b>	<b>99 751</b>	<b>129 334</b>	<b>4 125 632</b>	<b>4 195 996</b>

Catatan/Note: ...

Sumber/Source: Dinas Perikanan Kabupaten Nunukan/Fisheries and Sea Service-Nunukan

**Tabel 5.4.3** Jumlah Rumah Tangga Perikanan Budidaya Menurut Kecamatan dan Subsektor di Kabupaten Nunukan, 2018 dan 2019  
**Number of Aquaculture Households by Subdistrict and Subsector in Nunukan Regency, 2018 and 2019**

Kecamatan Subdistrict	Budidaya Laut Marine Culture		Tambak Brackish Water Pond		Kolam Fresh Water Pond	
	2018	2019	2018	2019	2018	2019
(1)	(10)	(11)	(12)	(13)	(14)	(15)
Krayan Selatan	-	-	-	-	21	21
Krayan Tengah	-	-	-	-	0	190
Krayan	-	-	-	-	55	55
Krayan Timur	-	-	-	-	0	35
Krayan Barat	-	-	-	-	58	58
Lumbis Ogong	-	-	-	-	36	36
Lumbis	-	-	-	-	80	80
Sembakung Atulai	-	-	-	-	53	53
Sembakung	-	-	207	207	25	25
Sebuku	-	-	-	-	61	61
Tulin Onsoi	-	-	-	-	68	68
Sei Menggaris	-	-	26	26	4	4
Nunukan	673	720	56	56	25	25
Nunukan Selatan	1 438	1 537	1	1	42	42
Sebatik Barat	345	344	6	6	0	15
Sebatik	95	95	20	20	0	10
Sebatik Timur	-	-	-	-	0	15
Sebatik Tengah	-	-	-	-	0	10
Sebatik Utara	-	-	-	-	12	10
<b>Kabupaten Nunukan</b>	<b>2 551</b>	<b>2 696</b>	<b>316</b>	<b>316</b>	<b>540</b>	<b>813</b>

Lanjutan Tabel/*Continued Table 5.4.3*

Kecamatan Subdistrict	Keramba Cage		Sawah Paddy Field		Jumlah Total	
	2018	2019	2018	2019	2018	2019
(1)	(10)	(11)	(12)	(13)	(14)	(15)
Krayan Selatan	-	-	0	23	21	44
Krayan Tengah	-	-	0	6	0	196
Krayan	-	-	0	14	55	69
Krayan Timur	-	-	0	6	0	41
Krayan Barat	-	-	0	11	58	69
Lumbis Ogong	-	-	-	-	36	36
Lumbis	-	-	-	-	80	80
Sembakung Atulai	-	-	-	-	53	53
Sembakung	-	-	-	-	232	232
Sebuku	-	-	-	-	61	61
Tulin Onsoi	-	-	-	-	68	68
Sei Menggaris	-	-	-	-	30	30
Nunukan	-	-	-	-	754	801
Nunukan Selatan	-	-	-	-	1 481	1 580
Sebatik Barat	-	-	-	-	351	365
Sebatik	-	-	-	-	115	125
Sebatik Timur	-	-	-	-	0	15
Sebatik Tengah	-	-	-	-	0	10
Sebatik Utara	-	-	-	-	12	10
<b>Kabupaten Nunukan</b>	<b>0</b>	<b>0</b>	<b>0</b>	<b>60</b>	<b>3 407</b>	<b>3 885</b>

Catatan/Note: ...

Sumber/Source: Dinas Perikanan Kabupaten Nunukan/*Fisheries and Sea Service-Nunukan*

**Tabel**  
**Table** 5.4.4

**Produksi Perikanan Budidaya Menurut Kecamatan dan Subsektor di Kabupaten Nunukan (ton), 2018 dan 2019**  
**Aquaculture Production by Subdistrict and Subsector in Nunukan Regency (tons), 2018 and 2019**

Kecamatan Subdistrict	Budidaya Laut Marine Culture		Tambak Brackish Water Pond		Kolam Fresh Water Pond	
	2018	2019	2018	2019	2018	2019
(1)	(10)	(11)	(12)	(13)	(14)	(15)
Krayan Selatan	-	-	-	-	2.52	-
Krayan Tengah	-	-	-	-	-	-
Krayan	-	-	-	-	3.19	28.43
Krayan Timur	-	-	-	-	-	3.20
Krayan Barat	-	-	-	-	3.65	-
Lumbis Ogong	-	-	-	-	0.74	4.04
Lumbis	-	-	-	-	2.46	-
Sembakung Atulai	-	-	749.16	936.50	0.31	-
Sembakung	-	-	-	-	0.15	-
Sebuku	-	-	-	-	0.37	1.07
Tulin Onsoi	-	-	-	-	7.62	-
Sei Menggaris	-	-	87.93	1.03	1.01	2.43
Nunukan	128 050.85	89 631.53	53.80	12.48	5.82	0.75
Nunukan Selatan	176 122.39	191 402.93	10.29	-	3.61	1.21
Sebatik Barat	27 149.58	43 913.49	7.12	-	-	-
Sebatik	18 542.88	12 175.72	6.53	11.99	-	.21
Sebatik Timur	-	-	-	-	-	-
Sebatik Tengah	-	-	-	-	-	-
Sebatik Utara	-	-	-	-	0.36	-
<b>Kabupaten Nunukan</b>	<b>349 865.70</b>	<b>337 123.67</b>	<b>914.84</b>	<b>962.00</b>	<b>31.80</b>	<b>41.34</b>

Lanjutan Tabel/Continued Table 5.4.4

Kecamatan Subdistrict	Keramba Cage		Sawah Paddy Field		Jumlah Total	
	2018	2019	2018	2019	2018	2019
(1)	(10)	(11)	(12)	(13)	(14)	(15)
Krayan Selatan	-	-	-	0.55	2.52	0.55
Krayan Tengah	-	-	-	0.17	-	0.17
Krayan	-	-	-	0.35	3.19	28.78
Krayan Timur	-	-	-	0.17	-	3.37
Krayan Barat	-	-	-	0.27	3.65	0.27
Lumbis Ogong	-	-	-	-	0.74	4.04
Lumbis	-	-	-	-	2.46	-
Sembakung Atulai	-	-	-	-	749.47	936.50
Sembakung	-	-	-	-	0.15	-
Sebuku	-	-	-	-	0.37	1.07
Tulin Onsoi	-	-	-	-	7.62	-
Sei Menggaris	-	-	-	-	88.94	3.46
Nunukan	-	-	-	-	128 110.47	89 644.76
Nunukan Selatan	-	-	-	-	176 136.29	191 404.14
Sebatik Barat	-	-	-	-	27 156.70	43 913.49
Sebatik	-	-	-	-	18 549.41	12 187.92
Sebatik Timur	-	-	-	-	-	-
Sebatik Tengah	-	-	-	-	-	-
Sebatik Utara	-	-	-	-	0.36	-
<b>Kabupaten Nunukan</b>	<b>0</b>	<b>0</b>	<b>-</b>	<b>1.50</b>	<b>350 812.34</b>	<b>338 128.51</b>

Catatan/Note: ...

Sumber/Source: Dinas Perikanan Kabupaten Nunukan/Fisheries and Sea Service-Nunukan

**Tabel 5.4.5** Jumlah Perahu/Kapal Menurut Kecamatan dan Jenis Kapal di Kabupaten Nunukan, 2018 dan 2019  
**Number of Fishing Boats by Subdistrict and Type of Boat in Nunukan Regency, 2018 and 2019**

Kecamatan Subdistrict	Perahu Tanpa Motor Nonpowered Boat		Perahu Motor Tempel Outboard Motorboat		Kapal Motor Inboard Motorboat	
	2018	2019	2018	2019	2018	2019
(1)	(10)	(11)	(12)	(13)	(14)	(15)
Krayan Selatan	-	-	-	-	-	-
Krayan Tengah	-	-	-	-	-	-
Krayan	-	-	-	-	-	-
Krayan Timur	-	-	-	-	-	-
Krayan Barat	-	-	-	-	-	-
Lumbis Ogong	-	-	16	16	-	-
Lumbis	-	-	-	-	-	-
Sembakung Atulai	-	-	-	-	-	-
Sembakung	-	-	103	103	-	-
Sebuku	-	-	10	10	-	-
Tulin Onsoi	-	-	27	27	-	-
Sei Menggaris	-	-	9	9	-	-
Nunukan	-	-	325	325	11	11
Nunukan Selatan	1	1	140	140	27	27
Sebatik Barat	-	-	55	55	227	227
Sebatik	-	-	343	506	1	1
Sebatik Timur	-	-	553	553	27	27
Sebatik Tengah	-	-	20	20	-	-
Sebatik Utara	-	-	57	57	76	76
<b>Kabupaten Nunukan</b>	<b>1</b>	<b>1</b>	<b>1 658</b>	<b>1 821</b>	<b>369</b>	<b>369</b>

Catatan/Note: ...  
 Sumber/Source: Dinas Perikanan Kabupaten Nunukan/Fisheries and Sea Service-Nunukan



**Tabel**  
**Table** 5.4.6**Nilai Produksi Perikanan Tangkap Menurut Kecamatan dan Subsektor di Kabupaten Nunukan (juta rupiah), 2018 dan 2019**  
**Production Value of Fish Capture by Subdistrict and Subsector in Nunukan Regency (million rupiah), 2018 and 2019**

Kecamatan Subdistrict	Perikanan Laut Marine Fisheries		Perairan Umum Inland Water		Jumlah Total	
	2018	2019	2018	2019	2018	2019
(1)	(10)	(11)	(12)	(13)	(14)	(15)
Krayan Selatan	-	-	-	-	-	-
Krayan Tengah	-	-	-	-	-	-
Krayan	-	-	-	-	-	-
Krayan Timur	-	-	-	-	-	-
Krayan Barat	-	-	-	-	-	-
Lumbis Ogong	-	-	162.17	953.36	162.17	953.36
Lumbis	-	-	190.38	38 250.	190.38	38 250.
Sembakung Atulai	-	-	-	-	-	-
Sembakung	573.09	967.82	1 311.52	976.12	1 884.61	1 943.94
Sebuku	-	-	512.56	1 328.09	512.56	1 328.09
Tulin Onsoi	-	-	693.25	1 570.84	693.25	1 570.84
Sei Menggaris	1 260.04	744.66	-	-	1 260.04	744.66
Nunukan	18 139.05	22 935.64	-	-	18 139.05	22 935.64
Nunukan Selatan	16 127.	11 438.82	-	-	16 127.	11 438.82
Sebatik Barat	22 582.87	31 575.4	-	-	22 582.87	31 575.4
Sebatik	39 054.41	68 090.82	-	-	39 054.41	68 090.82
Sebatik Timur	39 029.35	73 664.2	-	-	39 029.35	73 664.2
Sebatik Tengah	276.36	1 708.64	-	-	276.36	1 708.64
Sebatik Utara	18 565.67	14 192.	-	-	18 565.67	14 192.
<b>Kabupaten Nunukan</b>	<b>155 607.84</b>	<b>225 318.</b>	<b>2 869.88</b>	<b>43 078.41</b>	<b>158 477.72</b>	<b>268 396.41</b>

Catatan/Note: ...

Sumber/Source: Dinas Perikanan Kabupaten Nunukan/Fisheries and Sea Service-Nunukan

**Tabel**  
**Table** 5.4.7

**Produksi Perikanan Budidaya Menurut Kecamatan dan Subsektor di Kabupaten Nunukan, 2018 dan 2019**  
**Aquaculture Production by Subdistrict and Subsector in Nunukan Regency, 2018 and 2019**

Kecamatan Subdistrict	Budidaya Laut Marine Culture		Tambak Brackish Water Pond		Kolam Fresh Water Pond	
	2018	2019	2018	2019	2018	2019
(1)	(10)	(11)	(12)	(13)	(14)	(15)
Krayan Selatan	-	-	-	-	150.53	0
Krayan Tengah	-	-	-	-	-	-
Krayan	-	-	-	-	190.56	1 318.94
Krayan Timur	-	-	-	-	0	151.33
Krayan Barat	-	-	-	-	218.04	0
Lumbis Ogong	-	-	-	-	33.08	0
Lumbis	-	-	-	-	110.70	181.91
Sembakung Atulai	-	-	-	-	13.95	0
Sembakung	-	-	19 551.38	67 294.20	6.75	0
Sebuku	-	-	-	-	17.32	49.08
Tulin Onsoi	-	-	-	-	385.07	100.84
Sei Menggaris	-	-	1 775.24	38.12	38.48	0
Nunukan	160 063.56	112 040.66	943.97	302.25	203.68	26.25
Nunukan Selatan	220 152.99	239 253.88	197.46	0	118.8	46.49
Sebatik Barat	33 936.97	54 891.66	426.70	0	-	-
Sebatik	23 178.6	15 219.64	117.34	611.95	0	7.35
Sebatik Timur	-	-	-	-	-	-
Sebatik Tengah	-	-	-	-	-	-
Sebatik Utara	-	-	-	-	12.60	0
<b>Kabupaten Nunukan</b>	<b>437 332.13</b>	<b>421 405.84</b>	<b>23 012.09</b>	<b>68 246.52</b>	<b>1 499.56</b>	<b>1 882.17</b>

Lanjutan Tabel/Continued Table 5.4.7

Kecamatan Subdistrict	Keramba Cage		Sawah Paddy Field		Jumlah Total	
	2018	2019	2018	2019	2018	2019
(1)	(10)	(11)	(12)	(13)	(14)	(15)
Krayan Selatan	-	-	0	27.75	150.53	27.75
Krayan Tengah	-	-	0	8.25	0	8.25
Krayan	-	-	0	17.25	190.56	1 336.19
Krayan Timur	-	-	0	8.25	0	159.58
Krayan Barat	-	-	0	13.50	218.04	13.5
Lumbis Ogong	-	-	-	-	33.08	0
Lumbis	-	-	-	-	110.7	181.91
Sembakung Atulai	-	-	-	-	13.95	0
Sembakung	-	-	-	-	19 558.13	67 294.2
Sebuku	-	-	-	-	17.32	49.08
Tulin Onsoi	-	-	-	-	385.07	100.84
Sei Menggaris	-	-	-	-	1 813.72	38.12
Nunukan	-	-	-	-	161 211.2	112 369.16
Nunukan Selatan	-	-	-	-	220 469.26	239 300.36
Sebatik Barat	-	-	-	-	34 363.68	54 891.66
Sebatik	-	-	-	-	23 295.94	15 838.94
Sebatik Timur	-	-	-	-	-	-
Sebatik Tengah	-	-	-	-	-	-
Sebatik Utara	-	-	-	-	12.6	0
<b>Kabupaten Nunukan</b>	<b>0</b>	<b>0</b>	<b>0</b>	<b>75</b>	<b>461 843.78</b>	<b>491 609.53</b>

Catatan/Note: ...


Sumber/Source: Dinas Perikanan Kabupaten Nunukan/Fisheries and Sea Service-Nunukan



# 06

## ENERGI ENERGY

PERKEMBANGAN JUMLAH PELANGGAN LISTRIK  
*Number of Electricity Customers  
Growth*



## JUMLAH PELANGGAN DAN AIR YANG DISALURKAN *Number of Customers and Distributed Water*

### SOSIAL

328  
PELANGGAN  
108.563  
AIR DISALURKAN



### TOTAL

JUMLAH PELANGGAN  
14.011  
AIR DISALURKAN  
3.573.593



### KHUSUS

4 UNIT  
51.633  
AIR DISALURKAN



### RUMAH TANGGA

11.198 RUMAH  
2.782.528  
AIR DISALURKAN



### INDUSTRI

13 UNIT  
5.512  
AIR DISALURKAN



### INSTANSI PEMERINTAH

73 INSTANSI  
32.501  
AIR DISALURKAN



### NIAGA

MARKET  
2.395 UNIT  
592.856  
AIR DISALURKAN





**PENJELASAN TEKNIS****TECHNICAL NOTES**

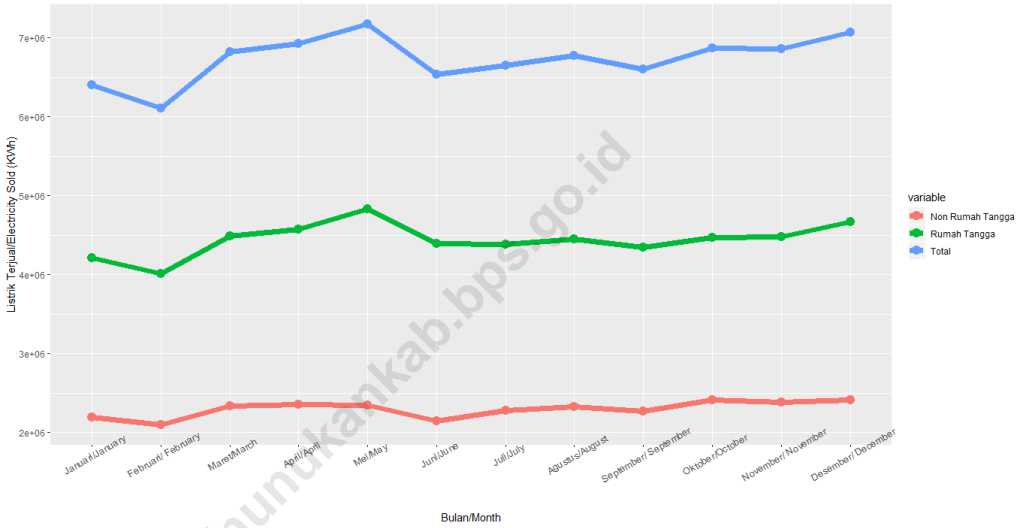
- |   |   |
|---|---|
| <p>1. Kapasitas listrik terpasang adalah Total kapasitas dari seluruh mesin pembangkit listrik yang dioperasikan.</p>   | <p>1. <i>Installed electricity capacity is the Total capacity of all operated power plants machines.</i></p>  |
| <p>2. Listrik yang dibangkitkan adalah jumlah listrik yang dibangkitkan oleh seluruh mesin pembangkit listrik dan dinyatakan dalam satuan dasar Watt hours.</p> | <p>2. <i>Electricity generated is the amount of electricity generated by all power plant engine in Watt hours standard unit.</i></p>                              |
| <p>3. Jumlah listrik/gas/air bersih yang terjual adalah banyaknya listrik/gas/air bersih yang disalurkan kepada para pelanggan.</p>                             | <p>3. <i>Sold electricity/gas/cleaned water is Total electricity/gas/cleaned water distributed to customers.</i></p>  |
| <p>4. Pelanggan adalah individu atau kelompok, baik rumah tangga, perusahaan atau institusi non profit yang membeli air bersih dari perusahaan air bersih.</p>  | <p>4. <i>Customers are individuals or groups, whether household, company or non-profit institutions that buy water supply from water supply establishment</i></p> |
| <p>5. Air disalurkan adalah volume air bersih dari perusahaan air bersih</p>  | <p>5. <i>Distributed water is the volume of water supply from water supply establishment.</i></p>   |





**Gambar** 6.1  
**Figures**

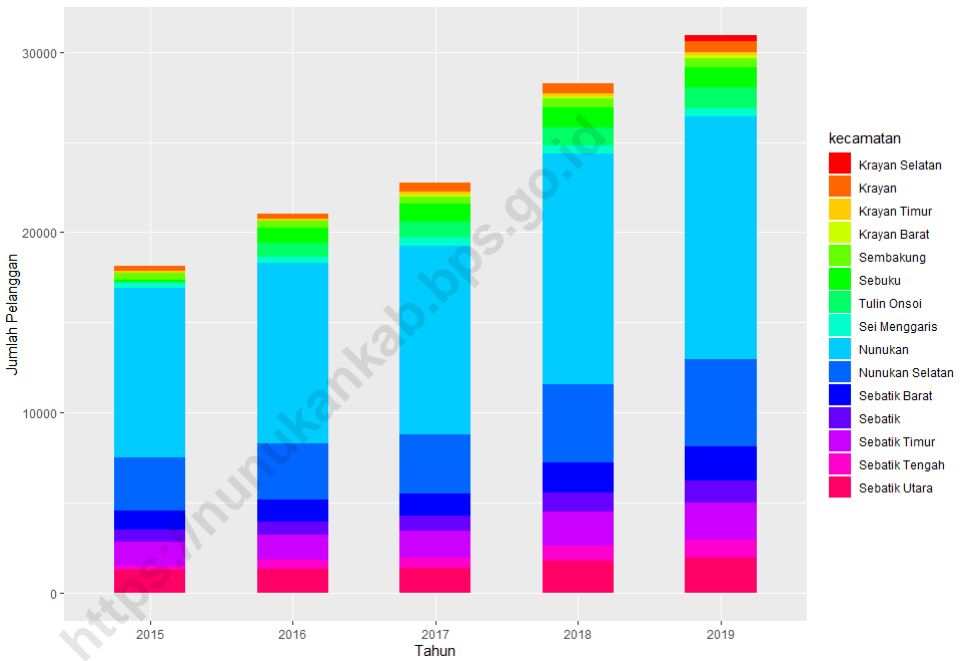
**Distribusi Listrik PT. PLN (Persero) pada Cabang/Ranting PLN Menurut Kecamatan di Kabupaten Nunukan, 2019**  
**Distribution of PT. PLN (Persero) at PLN Branch by Subdistrict in Nunukan Regency, 2019**



Sumber/Source : PLN Nunukan/ Electricity Company of Nunukan

**Gambar** 6.2  
**Figures**

**Jumlah Pelanggan Listrik Menurut Kecamatan di Kabupaten Nunukan, 2015-2019**  
**Number of Electricity Customers by Subdistrict in Nunukan Regency, 2015-2019**



Sumber/Source : PLN Nunukan/ Electricity Company of Nunukan

**Tabel**  
**Table** 6.1

**Jumlah Pelanggan dan Distribusi Listrik PT. PLN (Persero) pada Cabang/Ranting PLN Menurut Kecamatan di Kabupaten Nunukan, 2019**  
**Installed Electricity Power, Production, and Distribution of PT. PLN (Persero) at PLN Branch by Subdistrict in Nunukan Regency, 2019**

Kecamatan Subdistrict	Jumlah Pelanggan Number of Customers	Rumah Tangga Households	Listrik Terjual Electricity Sold (KWh)	
			Non-Rumah Tangga Non-Households	Jumlah Total
(1)	(2)	(4)	(5)	(6)
Januari/January	31 836	4 213 918	2 192 128	6 406 046
Februari/ February	32 155	4 013 962	2 093 709	6 107 671
Maret/March	32 496	4 488 759	2 334 907	6 823 666
April/April	33 060	4 576 131	2 352 348	6 928 479
Mei/May	33 242	4 827 130	2 344 773	7 171 903
Juni/June	33 472	4 393 845	2 148 068	6 541 913
Juli/July	33 677	4 379 685	2 275 502	6 655 187
Agustus/August	34 089	4 446 900	2 328 624	6 775 524
September/ September	34 233	4 343 782	2 263 712	6 607 494
Oktober/October	34 473	4 465 927	2 409 081	6 875 008
November/ November	34 806	4 483 163	2 378 420	6 861 583
Desember/ December	34 981	4 667 992	2 406 049	7 074 041

Catatan/Note: ...

Sumber/Source: PLN Nunukan/ Electricity Company of Nunukan

**Tabel**  
**Table 6.2****Jumlah Pelanggan Listrik Menurut Kecamatan di  
Kabupaten Nunukan, 2015-2019**  
**Number of Electricity Customers by Subdistrict in Nunukan  
Regency in Nunukan Regency, 2015-2019**

<b>Kecamatan Subdistrict</b>	<b>2015</b>	<b>2016</b>	<b>2017</b>	<b>2018</b>	<b>2019</b>
<b>(1)</b>	<b>(2)</b>	<b>(3)</b>	<b>(4)</b>	<b>(5)</b>	<b>(6)</b>
Krayan Selatan	-	-	-	-	358
Krayan Tengah	-	-	-	-	-
Krayan	265	283	504	559	618
Krayan Timur	101	103	142	173	179
Krayan Barat	1	1	128	138	150
Lumbis Ogong	-	-	-	-	-
Lumbis	-	-	-	-	-
Sembakung Atulai	-	-	-	-	-
Sembakung	366	380	412	457	471
Sebuku	104	836	986	1123	1 153
Tulin Onsoi	57	762	876	990	1 123
Sei Menggaris	306	365	432	465	488
Nunukan	9 405	9 977	10 467	12 800	13 456
Nunukan Selatan	2 912	3 138	3 289	4 341	4 802
Sebatik Barat	1 082	1 204	1 251	1 638	1 899
Sebatik	682	710	803	1 074	1 211
Sebatik Timur	1 320	1 395	1 488	1 881	2 087
Sebatik Tengah	232	523	573	830	976
Sebatik Utara	1 275	1 328	1 401	1 804	1 974
<b>Kabupaten Nunukan</b>	<b>18 108</b>	<b>21 005</b>	<b>22 752</b>	<b>28 273</b>	<b>30 945</b>

Catatan/Note: ...

Sumber/Source: PLN Nunukan/ Electricity Company of Nunukan

**Tabel**  
**Table** 6.3**Jumlah Pelanggan dan Air yang Disalurkan Menurut Kecamatan di Kabupaten Nunukan, 2019**  
**Number of Customers and Distributed Water by Subdistrict in Nunukan Regency, 2019**

Kecamatan Subdistrict	Pelanggan Number of Customers	Air Disalurkan Distributed Water (m <sup>3</sup> )	Nilai Value (Rp)
(1)	(2)	(3)	(4)
Krayan Selatan	-	-	-
Krayan Tengah	-	-	-
Krayan	-	-	-
Krayan Timur	-	-	-
Krayan Barat	-	-	-
Lumbis Ogong	-	-	-
Lumbis	816	205 909,48	1 026 502 689,65
Sembakung Atulai	-	-	-
Sembakung	-	-	-
Sebuku	-	-	-
Tulin Onsoi	693	139 979,16	770 723 092,00
Sei Menggaris	-	-	-
Nunukan	8825	2 910 744,00	17 186 335 676,90
Nunukan Selatan	1818	43 239,28	234 376 255,25
Sebatik Barat	268	41 510,16	204 744 724,40
Sebatik	1591	232 210,84	1 381 552 215,25
Sebatik Timur	-	-	-
Sebatik Tengah	-	-	-
Sebatik Utara	-	-	-
<b>Kabupaten Nunukan</b>	<b>14 011</b>	<b>3 573 592,79</b>	<b>20 804 234 653,45</b>

Catatan/Note: ...

Sumber/Source: Perusahaan Daerah Air Minum (PDAM) Nunukan/ Nunukan Regional Drinking Water Company

**Tabel**  
**Table 6.4****Jumlah Pelanggan dan Air yang Disalurkan Menurut  
Pelanggan di Kabupaten Nunukan, 2018 dan 2019**  
**Number of Customers and Distributed Water by Customers  
in Nunukan Regency, 2018 and 2019**

Jenis Pelanggan Type of Customer	Pelanggan Number of Customers		Air Disalurkan Distributed Water (m <sup>3</sup> )	
	2018	2019	2018	2019
(1)	(2)	(3)	(4)	(5)
Sosial	166	328	91 362,71	108 562,79
Rumah Tangga	9 922	11 198	2 459 453,69	2 782 527,81
Instansi Pemerintah	61	73	-	32 500,57
Niaga	2 275	2 395	431 394,01	592 855,84
Industri	11	13	567,20	5 512,52
Khusus	3	4	55 042,78	51 633,26
<b>Kabupaten Nunukan</b>	<b>12 438</b>	<b>14 011</b>	<b>3 037 820,39</b>	<b>3 573 592,79</b>

Catatan/Note: ...

Sumber/Source: Perusahaan Daerah Air Minum (PDAM) Nunukan/ Nunukan Regional Drinking Water Company

Lanjutan Tabel/*Continued Table 6.4*

Jenis Pelanggan <i>Type of Customer</i>	Nilai <i>Value</i>	
	2018	2019
(1)	(2)	(3)
Sosial	267 194 867,40	378 822 486,60
Rumah Tangga	11 359 466 325,00	17 717 770 119,00
Instansi Pemerintah	-	165 325 805,35
Niaga	4 487 774 874,00	6 329 987 380,50
Industri	8 802 162,00	88 049 422,00
Khusus	1 198 791 168,00	1 124 279 440
<b>Kabupaten Nunukan</b>	<b>17 322 029 396,40</b>	<b>20 804 234 653,45</b>

Catatan/*Note*: ...

Sumber/*Source*: Perusahaan Daerah Air Minum (PDAM) Nunukan/ *Nunukan Regional Drinking Water Company*





07

PARIWISATA  
TOURISM



JUMLAH RUMAH MAKAN  
DI KABUPATEN NUNUKAN

79 UNIT

RUMAH MAKAN  
TERBANYAK TERDAPAT DI  
KECAMATAN NUNUKAN

44 UNIT

JUMLAH HOTEL DI  
KECAMATAN DAERAH  
PULAU KALIMANTAN\*

11 UNIT

JUMLAH HOTEL DI  
KABUPATEN  
NUNUKAN

33 UNIT



KOMPOSISI JUMLAH  
KAMAR DAN TEMPAT  
TIDUR HOTEL DI  
KABUPATEN NUNUKAN



860

TEMPAT TIDUR

608

KAMAR



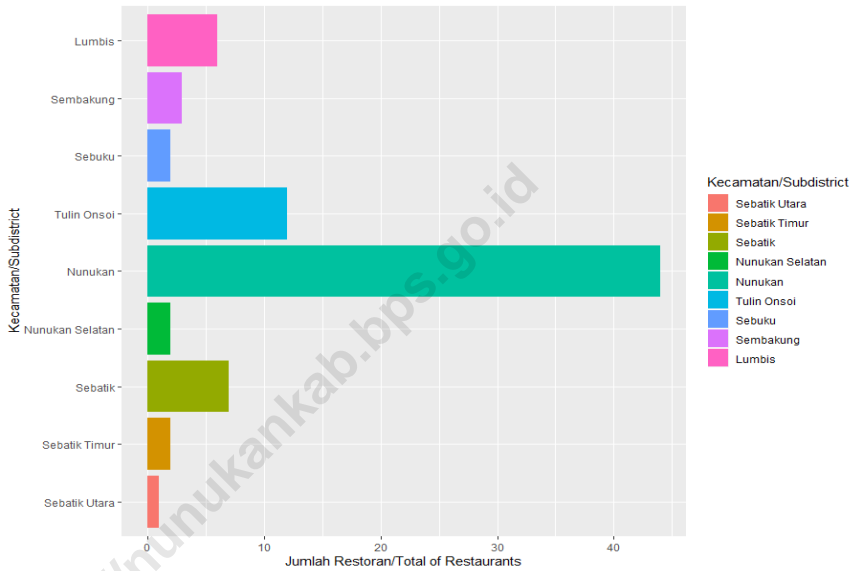
**PENJELASAN TEKNIS****TECHNICAL NOTES**

1. Usaha penyediaan akomodasi adalah usaha yang menyediakan pelayanan penginapan yang dapat dilengkapi dengan pelayanan pariwisata lainnya. Usaha penyediaan akomodasi dapat berupa hotel, vila, pondok wisata, bumi perkemahan, persinggahan karavan, dan akomodasi lainnya yang digunakan untuk tujuan pariwisata.
  2. Hotel adalah penyediaan akomodasi secara harian berupa kamar-kamar di dalam satu bangunan yang dapat dilengkapi dengan jasa pelayanan makan dan minum, kegiatan hiburan dan atau fasilitas lainnya. Hotel terdiri dari hotel berbintang dan hotel non- bintang.
  3. Hotel bintang adalah usaha penyediaan jasa pelayanan penginapan, makan minum serta jasa lainnya bagi umum dengan menggunakan sebagian atau seluruh bangunan. Usaha ini dikelola secara komersial serta memenuhi ketentuan persyaratan sebagai hotel bintang (termasuk berlian) yang ditetapkan dalam surat keputusan instansi yang membinanya. Misalnya hotel bintang lima, hotel bintang empat dan seterusnya.
1. *The business of providing accommodation is a business that provides specialty services that can be equipped with other tourism services. It includes hotel, villa, cottage, camping, caravan stop, and other accommodation that are used for tourism purposes.*
  2. *Hotel is a daily supply of accommodation rooms within a building which can be equipped with eating and drinking services, entertainment activities and/or other facilities. Hotel consists of a classified hotel and a non-classified hotel.*
  3. *A star hotel is the business of providing an accommodation, eating and drinking as well as other services for the Public by using a building or a part of a building. It is managed commercially and meets specified requirements as a star hotel (including diamonds) set forth in the decree of fostering agency. For example, five star hotel, four star hotel, and so on.*



**Gambar** 7.1  
**Figures**

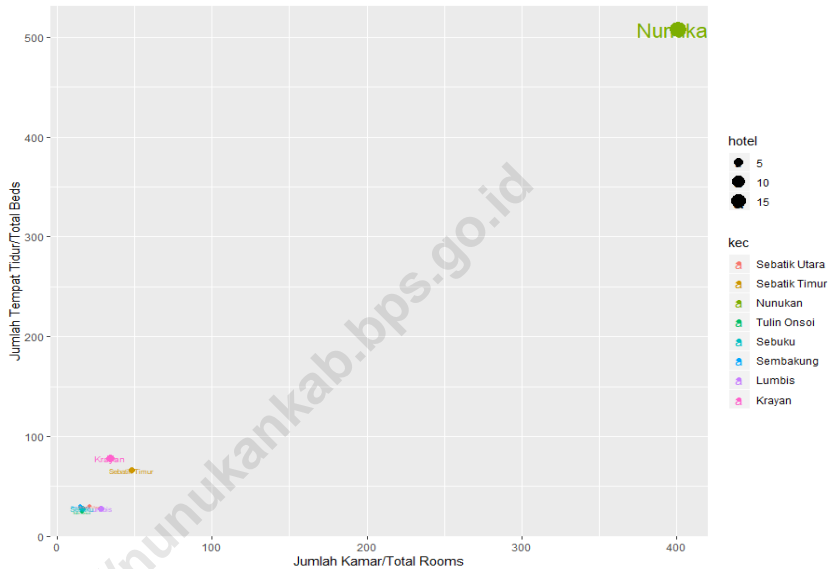
**Jumlah Rumah Makan/Restoran Menurut Kecamatan, 2016-2019**  
**Number of Restaurants by Subdistrict, 2016-2019**



Sumber/Source: Dinas Pariwisata, Pemuda, dan Olahraga Kabupaten Nunukan/Tourism, Youth, and Sport Services of Nunukan

**Gambar** 7.2  
**Figures**

**Jumlah Hotel, Kamar, dan Tempat Tidur Menurut Kecamatan, 2019**  
**Number of Hotels, Rooms, and Beds by Subdistrict, 2019**



Sumber/Source: BPS-Survei Perhotelan/BPS-Hotel Survey

**Tabel**  
**Table** 7.1

**Jumlah Rumah Makan/Restoran Menurut Kecamatan,  
2016-2019**  
**Number of Restaurants by Subdistrict, 2016-2019**

Kecamatan Subdistrict	2016	2017	2018	2019
(1)	(2)	(3)	(4)	(5)
Krayan Selatan	-	-	-	-
Krayan Tengah	-	-	-	-
Krayan	-	-	-	-
Krayan Timur	-	-	-	-
Krayan Barat	-	-	-	-
Lumbis Ogong	-	-	-	-
Lumbis	6	6	6	6
Sembakung Atulai	-	-	-	-
<b>Sembakung</b>	3	3	3	3
<b>Sebuku</b>	2	2	2	2
<b>Tulin Onsoi</b>	12	12	12	12
<b>Sei Menggaris</b>	-	-	-	-
<b>Nunukan</b>	44	44	44	44
<b>Nunukan Selatan</b>	2	2	2	2
<b>Sebatik Barat</b>	-	-	-	-
<b>Sebatik</b>	7	7	7	7
<b>Sebatik Timur</b>	2	2	2	2
<b>Sebatik Tengah</b>	-	-	-	-
<b>Sebatik Utara</b>	1	1	1	1
<b>Kabupaten Nunukan</b>	<b>79</b>	<b>79</b>	<b>79</b>	<b>79</b>

Catatan/Note: ...

Sumber/Source: Dinas Pariwisata, Pemuda, dan Olahraga Kabupaten Nunukan/Tourism, Youth, and Sport Services of Nunukan

**Tabel**  
**Table** 7.2**Jumlah Hotel, Kamar, dan Tempat Tidur Menurut  
Kecamatan, 2019**  
**Number of Hotels, Rooms, and Beds by Subdistrict, 2019**

Kecamatan Subdistrict	Hotel Hotel	Kamar Room	Tempat Tidur Beds
(1)	(2)	(3)	(4)
Krayan Selatan	-	-	-
Krayan Tengah	-	-	-
Krayan	3	34	78
Krayan Timur	-	-	-
Krayan Barat	-	-	-
Lumbis Ogong	-	-	-
Lumbis	2	28	28
Sembakung Atulai	-	-	-
<b>Sembakung</b>	1	15	30
<b>Sebuku</b>	2	16	28
<b>Tulin Onsoi</b>	1	16	24
<b>Sei Menggaris</b>	-	-	-
<b>Nunukan</b>	19	401	507
<b>Nunukan Selatan</b>	-	-	-
<b>Sebatik Barat</b>	-	-	-
<b>Sebatik</b>	-	-	-
<b>Sebatik Timur</b>	-	-	-
<b>Sebatik Tengah</b>	-	-	-
<b>Sebatik Utara</b>	-	-	-
<b>Kabupaten Nunukan</b>			

Catatan/Note: ...

Sumber/Source: BPS-Survei Perhotelan/BPS-Hotel Survey



**TRANSPORTASI DAN KOMUNIKASI**  
**TRANSPORTATION AND COMMUNICATION**

# PANJANG JALAN/ROAD LENGTH KABUPATEN NUNUKAN

## MENURUT JENIS PERMUKAAN JALAN BY TYPES OF ROAD SURFACE




ASPAL/*Asphalt*

222 Km  
(19.6%)



KERIKIL/*Gravel*

287.9 Km  
(25.4%)



TANAH/*Soil*

623 Km  
(55%)

## MENURUT KONDISI JALAN BY ROAD CONDITION



BAIK  
*Good*

620.9 Km  
(54.8%)



SEDANG  
*Moderate*

265.6 Km  
(23.4%)



RUSAK  
*Damaged*

623 Km  
(55%)



**PENJELASAN TEKNIS**

1. Kendaraan bermotor adalah setiap kendaraan yang digerakkan oleh peralatan teknik yang ada pada kendaraan tersebut, biasanya digunakan untuk angkutan orang atau barang di atas jalan raya selain kendaraan yang berjalan di atas rel. Kendaraan bermotor yang dicatat adalah semua jenis kendaraan kecuali kendaraan bermotor TNI/Polri dan Korps Diplomatik.
2. Mobil penumpang adalah setiap kendaraan bermotor yang dilengkapi dengan tempat duduk untuk sebanyak-banyaknya delapan orang, tidak termasuk tempat duduk untuk pengemudi, baik dilengkapi atau tidak dilengkapi bagasi.
3. Mobil bis adalah setiap kendaraan bermotor yang dilengkapi dengan tempat duduk untuk lebih dari delapan orang, tidak termasuk tempat duduk untuk pengemudi, baik dilengkapi atau tidak dilengkapi bagasi.
4. Mobil truk adalah setiap kendaraan bermotor yang digunakan untuk angkutan barang, selain mobil penumpang, mobil bis dan kendaraan bermotor roda dua.
5. Kunjungan kapal adalah kapal yang datang di pelabuhan baik

**TECHNICAL NOTES**

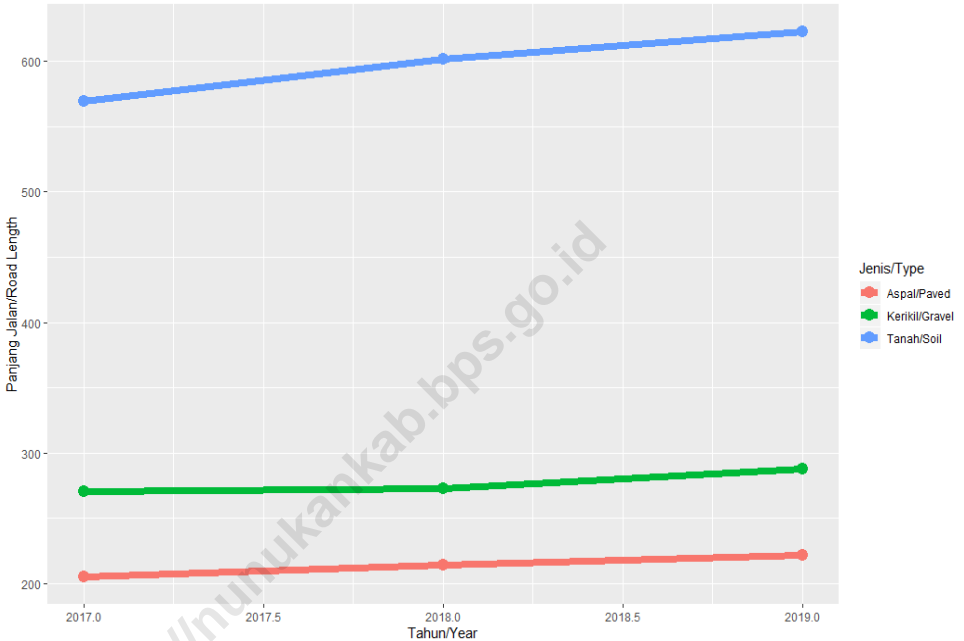
1. *Motor vehicles are any kind of vehicles motorized by machine set up in those vehicles, they are usually used for transporting peoples or goods on roads except vehicles moving along a railway line. The data cover all kinds of motor vehicles except those belong to Indonesia Army Force Indonesian State Police and Diplomatic Corps.*
2. *Passenger cars are any motor vehicles with no more than eight seats, excluding seat for driver, it can be with or without hoot.*
3. *Buses are large passenger cars having seats for more than eight passengers, excluding seat for driver, it can be with or without hoot.*
4. *Trucks are any motor vehicles used to transport goods excluding passenger cars, buses, and motorcycles.*
5. *Ship call is a ship arriving at a port either for mooring or berthing.*

untuk berlabuh di perairan maupun bersandar di dermaga.

- |   |  |
|---|--|
| <p>6. Gross Ton (GT) adalah volume ruangan kapal dalam m<sup>3</sup>, kecuali terowongan, lubang poros baling-baling, tempat jangkar, dan alas ganda.</p>   | <p>6. <i>Gross Ton (GT) is total volume of all room in a ship (m<sup>3</sup>), excluding the volume of tunnel, the axle of propellers, the anchor, and the chain locker.</i></p>   |
| <p>7. Kantor Pos adalah tempat pemberi pelayanan komunikasi tertulis dan atau surat elektronik, layanan paket, layanan logistik, layanan transaksi keuangan, dan layanan keagenan pos untuk kepentingan umum. Rumah pos berfungsi sama seperti kantor pos dan kantor pos pembantu, bedanya rumah pos biasanya terletak di daerah terpencil.</p> | <p>7. <i>Post Office is a service provider facility of written communication and or electronic mail, parcel service, logistics services, financial transaction services, and postal services to the public. Postal house has the same function as the post office and subsidiary of post office, the difference is that postal house is usually located in remote areas.</i></p> |
| <p>8. Telekomunikasi adalah setiap pemancaran, pengiriman dan atau penerimaan dari setiap informasi dalam bentuk tanda-tanda, isyarat, tulisan, gambar, suara dan bunyi melalui sistem kawat, optik, radio atau sistem elektromagnetik lainnya.</p>   | <p>8. <i>Telecommunication includes every transmitting, delivering and or receiving from every information of marking, signal, article, picture, sound and voice through strand of wire system, optic, radio or other electromagnetic system.</i></p>  |
| <p>9. Jaringan telekomunikasi adalah rangkaian perangkat telekomunikasi dan kelengkapannya yang digunakan dalam bertelekomunikasi.</p>  | <p>9. <i>Telecommunication network is peripheral network of telecommunication and its equipment used in the means of telecommunication</i></p>   |

**Gambar** 8.1  
**Figures**

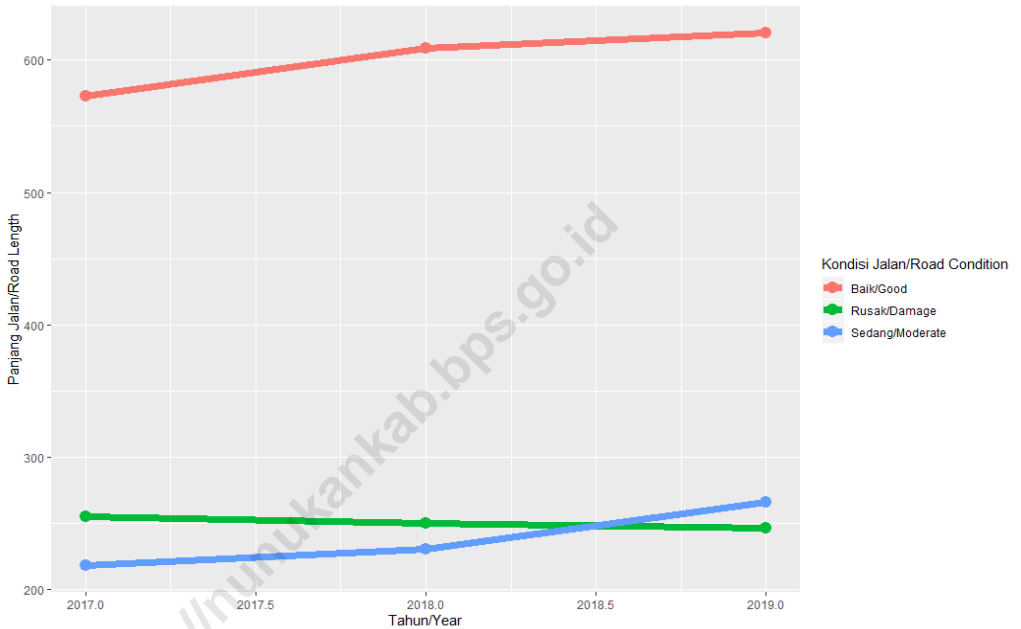
**Panjang Jalan Menurut Jenis Permukaan Jalan di Kabupaten Nunukan (km), 2017–2019**  
**Length of Roads by Type of Road Surface in Nunukan Regency (km), 2017–2019**



Sumber/Source: Dinas Pekerjaan Umum Kabupaten Nunukan/ Public Works Office of Nunukan Regency

**Gambar** 8.2  
**Figures**

**Panjang Jalan Menurut Kondisi Jalan di Kabupaten Nunukan (km), 2017–2019**  
**Length of Roads by Condition of Roads in Nunukan Regency (km), 2017–2019**



Sumber/Source: Dinas Pekerjaan Umum Kabupaten Nunukan/ Public Works Office of Nunukan Regency

## 8.1 TRANSPORTASI TRANSPORTATION

**Tabel 8.1.1** Panjang Jalan Menurut Tingkat Kewenangan Pemerintahan di Kabupaten Nunukan (km), 2017–2019  
**Table** Length of Roads by Level of Government Authority in Nunukan Regency (km), 2017–2019

Tingkat Kewenangan Pemerintahan Level of Government Authority	2017	2018	2019
(1)	(2)	(3)	(4)
Negara/State	693.69	...	...
Provinsi/Province	215 776.00	...	...
Kabupaten/Kota Regency/Municipality	1 044.76	...	...
<b>Jumlah/Total</b>	<b>217 514.55</b>	<b>...</b>	<b>...</b>

Catatan/Note: ...

Sumber/Source: Dinas Pekerjaan Umum Kabupaten Nunukan/ Public Works Office of Nunukan Regency

**Tabel 8.1.2** Panjang Jalan Menurut Jenis Permukaan Jalan di Kabupaten Nunukan (km), 2017–2019  
**Table** Length of Roads by Type of Road Surface in Nunukan Regency (km), 2017–2019

Jenis Permukaan Jalan Type of Road Surface	2017	2018	2019
(1)	(2)	(3)	(4)
Aspal/Paved	205.10	214.30	222.00
Kerikil/Gravel	270.53	273.02	287.91
Tanah/Soil	569.13	601.36	622.99
Lainnya/Others	0	0	0
<b>Jumlah/Total</b>	<b>1 044.76</b>	<b>1 088.68</b>	<b>1 132.89</b>

Catatan/Note: ...

Sumber/Source: Dinas Pekerjaan Umum Kabupaten Nunukan/ Public Works Office of Nunukan Regency



**Tabel**  
**Table** 8.1.3

**Panjang Jalan Menurut Kondisi Jalan di Kabupaten  
Nunukan (km), 2017–2019**  
*Length of Roads by Condition of Roads in Nunukan Regency  
(km), 2017–2019*

<b>Kondisi Jalan</b> <i>Condition of Roads</i>	<b>2017</b>	<b>2018</b>	<b>2019</b>
(1)	(2)	(3)	(4)
Baik/ <i>Good</i>	572.84	608.79	620.86
Sedang/ <i>Moderate</i>	217.83	230.38	265.63
Rusak/ <i>Damage</i>	254.69	249.52	246.40
Rusak Berat/ <i>Severely Damage</i>	0	0	0
<b>Jumlah/Total</b>	<b>1 044.76</b>	<b>1 088.68</b>	<b>1 132.89</b>

Catatan/Note: ...

Sumber/Source: Dinas Pekerjaan Umum Kabupaten Nunukan/ *Public Works Office of Nunukan Regency*

## 8.2 KOMUNIKASI COMMUNICATION

**Tabel 8.2.1** Jumlah Kantor Pos Pembantu Menurut Kecamatan di Kabupaten Nunukan, 2016–2019  
*Number of Post Offices Subsidiaries by Subdistrict in Nunukan Regency, 2016–2019*

Kecamatan Subdistrict	2016	2017	2018	2019
(1)	(2)	(3)	(4)	(5)
Krayan Selatan	0	0	1	1
Krayan Tengah	0	0	0	0
Krayan	1	1	1	1
Krayan Timur	0	0	0	0
Krayan Barat	0	0	0	0
Lumbis Ogong	0	0	1	1
Lumbis	1	1	1	1
Sembakung Atulai	0	0	0	0
Sembakung	1	1	1	1
Sebuku	1	1	1	1
Tulin Onsoi	0	0	0	0
Sei Menggaris	0	0	0	0
Nunukan	1	1	1	1
Nunukan Selatan	0	0	0	0
Sebatik Barat	0	1	1	1
Sebatik	0	1	1	1
Sebatik Timur	0	1	1	1
Sebatik Tengah	0	0	0	0
Sebatik Utara	1	1	1	1
<b>Kabupaten Nunukan</b>	<b>6</b>	<b>9</b>	<b>11</b>	<b>11</b>

Catatan/Note: ...

Sumber/Source: PT. Pos Indonesia/Indonesia Post Office

**PERBANKAN, KOPERASI, DAN HARGA-HARGA**  
*BANKING, COOPERATIVE, AND PRICES*

**JUMLAH KOPERASI**  
*NUMBER OF COOPERATIONS*

2016



149

2017



153

2018



173

2019



184

Koperasi terbanyak  
terdapat di  
Kecamatan Nunukan

**72** Koperasi





**PENJELASAN TEKNIS**

1. Koperasi adalah badan usaha yang beranggotakan orang seorang atau badan hukum operasi dengan melandaskan kegiatannya berdasarkan pada prinsip koperasi sekaligus sebagai gerakan ekonomi rakyat yang berdasar atas asas kekeluargaan.

**TECHNICAL NOTES**

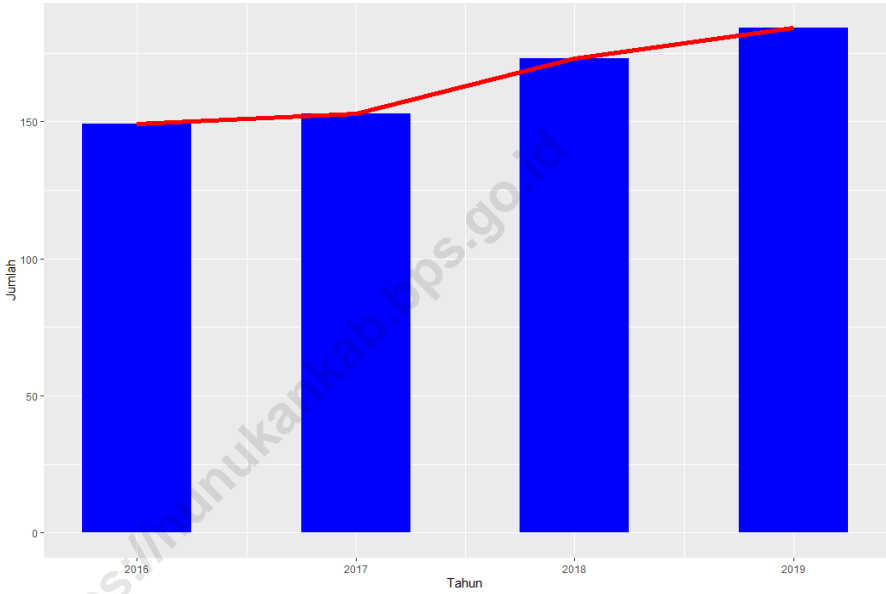
1. *Cooperative is an establishment that its members are people or establishment with legal status of cooperative and its activities based on people economic movement.*

<https://hunukankab.bps.go.id>



**Gambar** 9.1  
**Figures**

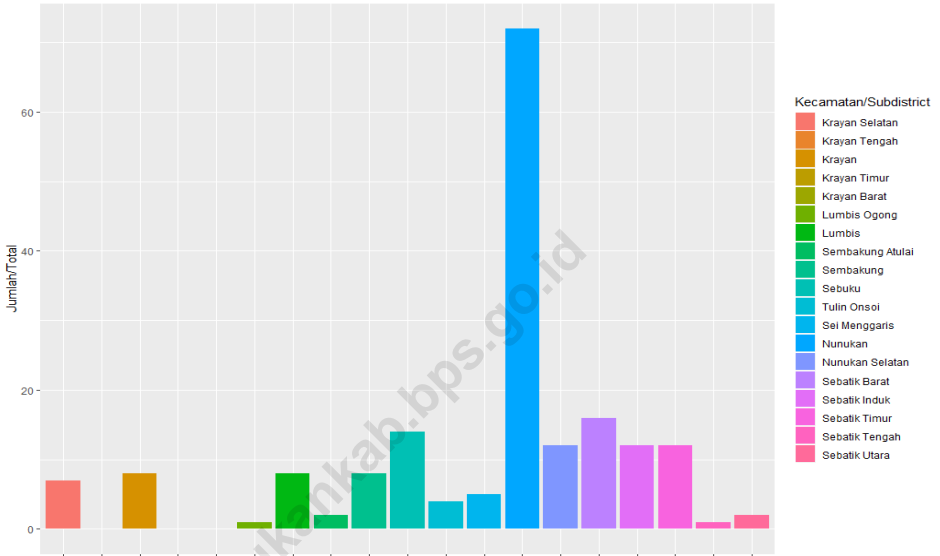
**Jumlah Koperasi Aktif Kabupaten Nunukan, 2016–2019**  
**Number of Active Cooperative in Nunukan Regency, 2016–2019**



Sumber/Source: Dinas Koperasi Kabupaten Nunukan/Cooperation Service of Nunukan

**Gambar** 9.2  
**Figures**

**Jumlah Koperasi Aktif Menurut Kecamatan di Kabupaten Nunukan, 2019**  
**Number of Active Cooperative by Subdistrict in Nunukan Regency, 2019**



Sumber/Source: Dinas Koperasi Kabupaten Nunukan/Cooperation Service of Nunukan



**Tabel**  
**Table** 9.1**Jumlah Koperasi Aktif Menurut Kecamatan di Kabupaten Nunukan, 2016–2019**  
**Number of Active Cooperative by Subdistrict in Nunukan Regency, 2016–2019**

Kecamatan Subdistrict	2016	2017	2018	2019
(1)	(2)	(3)	(4)	(5)
Krayan Selatan	7	7	7	7
Krayan Tengah	0	0	0	0
Krayan	8	8	8	8
Krayan Timur	0	0	0	0
Krayan Barat	0	0	0	0
Lumbis Ogong	0	1	1	1
Lumbis	6	7	7	8
Sembakung Atulai	0	0	2	2
Sembakung	6	6	7	8
Sebuku	13	13	14	14
Tulin Onsoi	1	1	4	4
Sei Menggaris	1	1	3	5
Nunukan	63	65	70	72
Nunukan Selatan	11	11	11	12
Sebatik Barat	14	14	15	16
Sebatik	11	11	12	12
Sebatik Timur	7	7	9	12
Sebatik Tengah	0	0	1	1
Sebatik Utara	1	1	2	2
<b>Kabupaten Nunukan</b>	<b>149</b>	<b>153</b>	<b>173</b>	<b>184</b>

Catatan/Note: ...

Sumber/Source: Dinas Koperasi Kabupaten Nunukan/Cooperation Service of Nunukan

**Tabel**  
**Table** 9.2**Jumlah Koperasi Menurut Jenis Koperasi dan Kecamatan di Kabupaten Nunukan, 2019**  
**Number of Cooperative by Kind of Cooperative and Subdistrict in Nunukan Regency, 2019**

Kecamatan Subdistrict	Jenis Koperasi/ Kind of Cooperative					Jumlah Total
	KUD	KPRI	KOPKAR	KOPPAS	Lainnya Other	
(1)	(2)	(3)	(4)	(5)	(6)	(7)
Krayan Selatan	0	0	0	0	7	7
Krayan Tengah	0	0	0	0	0	0
Krayan	0	0	0	0	8	8
Krayan Timur	0	0	0	0	0	0
Krayan Barat	0	0	0	0	0	0
Lumbis Ogong	0	0	0	0	1	1
Lumbis	0	0	0	0	8	8
Sembakung Atulai	0	0	0	0	2	2
Sembakung	0	0	0	0	8	8
Sebuku	0	0	0	1	13	14
Tulin Onsoi	0	0	0	0	4	4
Sei Menggaris	0	0	0	0	5	5
Nunukan	1	1	1	1	68	72
Nunukan Selatan	0	1	0	0	11	12
Sebatik Barat	0	0	0	0	16	16
Sebatik	0	0	0	0	12	12
Sebatik Timur	0	0	0	0	12	12
Sebatik Tengah	0	0	0	0	1	1
Sebatik Utara	0	0	0	0	2	2
<b>Kabupaten Nunukan</b>	<b>1</b>	<b>2</b>	<b>1</b>	<b>2</b>	<b>178</b>	<b>184</b>

Catatan/Note: ...

Sumber/Source: Dinas Koperasi Kabupaten Nunukan/Cooperation Service of Nunukan

# 10

## PENGELUARAN PENDUDUK POPULATION EXPENDITURE

### RATA-RATA PENGELUARAN PERKAPITA SEBULAN *Monthly Average Expenditure Percapita*



Pengeluaran Total  
*Total Expenditure*  
Rp. 1.212.944



Pengeluaran Makanan  
*Food Expenditure*  
Rp. 658.495



Pengeluaran Bukan Makanan  
*Non-food Expenditure*  
Rp. 554.448

### KOMODITAS PENGELUARAN TERBESAR *Largest Expenditure Commodity*



Makanan Jadi  
*Prepared Foods*  
15,18%



Ikan-ikanan  
*Fisheries*  
7,30%



Rokok  
*Cigarettes*  
15,18%



Padi-padian  
*Cereals*  
15,18%



Perumahan  
*Housing Facility*  
26,27%



Jasa  
*Services*  
10,47%



Pakaian  
*Clothings*  
2,63%



**PENJELASAN TEKNIS**

1. Pengeluaran rata-rata per kapita adalah biaya yang dikeluarkan untuk konsumsi semua anggota rumah tangga selama sebulan baik yang berasal dari pembelian, pemberian maupun produksi sendiri dibagi dengan banyaknya anggota rumah tangga dalam rumah tangga tersebut.

**TECHNICAL NOTES**

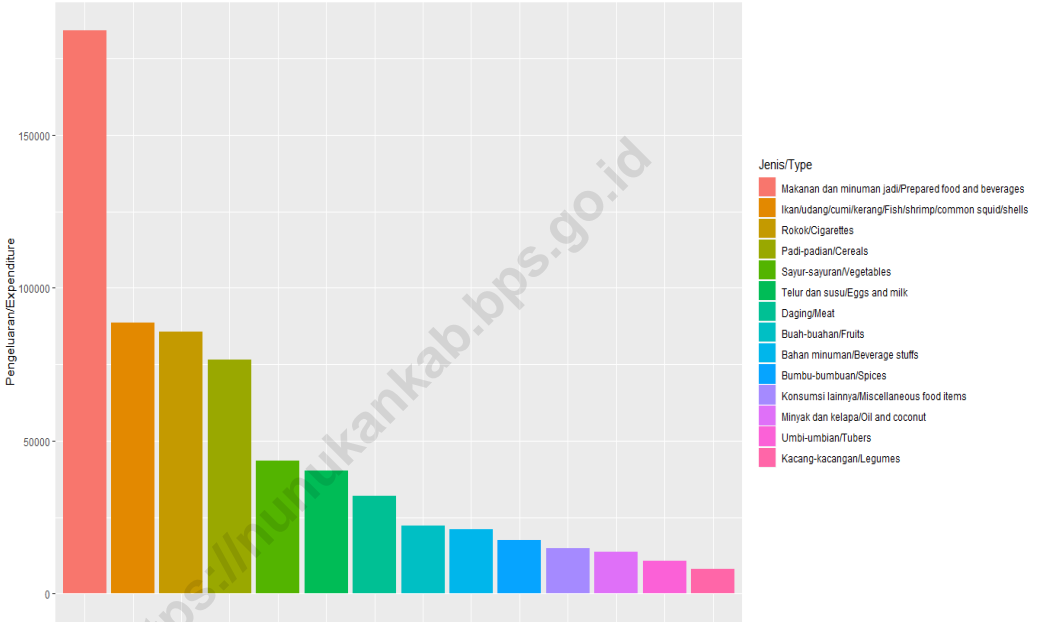
1. *Per capita Average Expenditure is the cost spent for all household members consumption during the month, whether from purchasing, giving or own production, divided by the number of household members in the household.*

<https://hunukankab.bps.go.id>



**Gambar** 10.1  
**Figures**

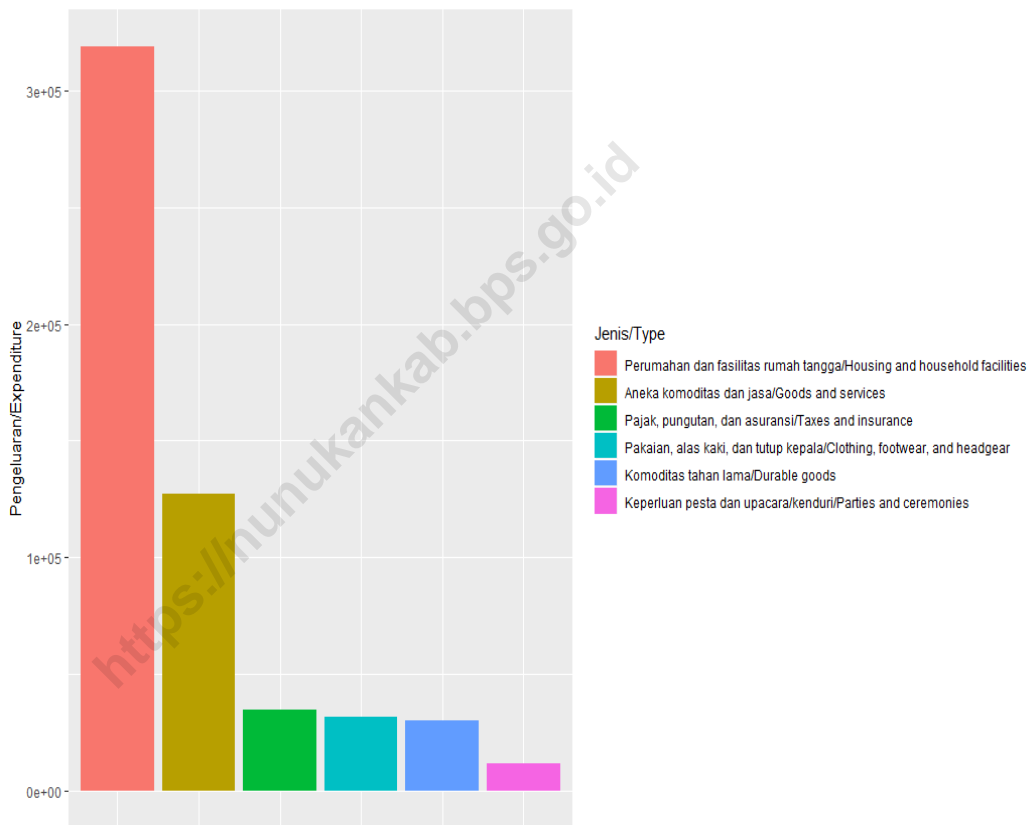
**Rata-rata Pengeluaran per Kapita Sebulan Menurut Kelompok Komoditas Makanan (rupiah) di Kabupaten Nunukan, 2018 dan 2019**  
**Monthly Average Expenditure per Capita by Food Commodity Group (rupiahs) in Nunukan Regency, 2018 and 2019**



Sumber/Source: BPS, Survei Sosial Ekonomi Nasional (Susenas) Maret/BPS-Statistics Indonesia, National Socioeconomic Survey March

**Gambar** 10.2  
**Figures**

**Rata-rata Pengeluaran per Kapita Sebulan Menurut  
Kelompok Komoditas Nonmakanan (rupiah) di  
Kabupaten Nunukan, 2018 dan 2019**  
**Monthly Average Expenditure per Capita by Nonfood  
Commodity Group (rupiahs) in Nunukan Regency,  
2018 and 2019**



Sumber/Source: BPS, Survei Sosial Ekonomi Nasional (Susenas) Maret/BPS-Statistics Indonesia, National Socioeconomic Survey March



**Tabel**  
**Table** 10.1

**Rata-rata Pengeluaran per Kapita Sebulan Menurut Kelompok Komoditas (rupiah) di Kabupaten Nunukan, 2018 dan 2019**  
*Monthly Average Expenditure per Capita by Commodity Group (rupiahs) in Nunukan Regency, 2018 and 2019*

<b>Kelompok Komoditas/Commodity Group</b>	<b>2018</b>	<b>2019</b>
(1)	(2)	(3)
<b>Makanan/Food</b>		
Padi-padian/ <i>Cereals</i>	74011	76404
Umbi-umbian/ <i>Tubers</i>	5780	10652
Ikan/udang/cumi/kerang/ <i>Fish/shrimp/common squid/shells</i>	82009	88505
Daging/ <i>Meat</i>	21029	31971
Telur dan susu/ <i>Eggs and milk</i>	37168	40139
Sayur-sayuran/ <i>Vegetables</i>	48596	43571
Kacang-kacangan/ <i>Legumes</i>	9527	8151
Buah-buahan/ <i>Fruits</i>	19292	22194
Minyak dan kelapa/ <i>Oil and coconut</i>	15394	13691
Bahan minuman/ <i>Beverage stuffs</i>	21953	21084
Bumbu-bumbuan/ <i>Spices</i>	16864	17502
Konsumsi lainnya/ <i>Miscellaneous food items</i>	14120	14854
Makanan dan minuman jadi/ <i>Prepared food and beverages</i>	176671	184140
Rokok/ <i>Cigarettes</i>	84211	85639
<b>Jumlah makanan/Total food</b>	<b>626626</b>	<b>658495</b>
<b>Bukan makanan/Non-food</b>		
Perumahan dan fasilitas rumah tangga/ <i>Housing and household facilities</i>	298704	318680
Aneka komoditas dan jasa/ <i>Goods and services</i>	132295	127050
Pakaian, alas kaki, dan tutup kepala/ <i>Clothing, footwear, and headgear</i>	31974	31840
Komoditas tahan lama/ <i>Durable goods</i>	53028	30367
Pajak, pungutan, dan asuransi/ <i>Taxes and insurance</i>	33923	34705
Keperluan pesta dan upacara/kenduri/ <i>Parties and ceremonies</i>	13424	11805
<b>Jumlah bukan makanan/Total non-food</b>	<b>563347</b>	<b>554448</b>
<b>Jumlah/Total</b>	<b>1189973</b>	<b>1212944</b>

Catatan/Note: ...

Sumber/Source: BPS, Survei Sosial Ekonomi Nasional (Susenas) Maret/BPS-Statistics Indonesia, National Socioeconomic Survey March

**Tabel**  
**Table** 10.2

**Persentase Pengeluaran per Kapita Sebulan Menurut Kelompok Komoditas di Kabupaten Nunukan, 2018 dan 2019**  
**Percentage of Monthly Expenditure per Capita by Commodity Group in Nunukan Regency, 2018 and 2019**

<b>Kelompok Komoditas/Commodity Group</b>	<b>2018</b>	<b>2019</b>
(1)	(2)	(3)
<b>Makanan/Food</b>		
Padi-padian/ <i>Cereals</i>	6.22	6.30
Umbi-umbian/ <i>Tubers</i>	0.49	0.88
Ikan/udang/cumi/kerang/ <i>Fish/shrimp/common squid/shells</i>	6.89	7.30
Daging/ <i>Meat</i>	1.77	2.64
Telur dan susu/ <i>Eggs and milk</i>	3.12	3.31
Sayur-sayuran/ <i>Vegetables</i>	4.08	3.59
Kacang-kacangan/ <i>Legumes</i>	0.80	0.67
Buah-buahan/ <i>Fruits</i>	1.62	1.83
Minyak dan kelapa/ <i>Oil and coconut</i>	1.29	1.13
Bahan minuman/ <i>Beverage stuffs</i>	1.84	1.74
Bumbu-bumbuan/ <i>Spices</i>	1.42	1.44
Konsumsi lainnya/ <i>Miscellaneous food items</i>	1.19	1.22
Makanan dan minuman jadi/ <i>Prepared food and beverages</i>	14.85	15.18
Rokok/ <i>Cigarettes</i>	7.08	7.06
<b>Jumlah makanan/Total food</b>	<b>52.66</b>	<b>54.29</b>
<b>Bukan makanan/Non-food</b>		
Perumahan dan fasilitas rumah tangga/ <i>Housing and household facilities</i>	25.10	26.27
Aneka komoditas dan jasa/ <i>Goods and services</i>	11.12	10.47
Pakaian, alas kaki, dan tutup kepala/ <i>Clothing, footwear, and headgear</i>	2.69	2.63
Komoditas tahan lama/ <i>Durable goods</i>	4.46	2.50
Pajak, pungutan, dan asuransi/ <i>Taxes and insurance</i>	2.85	2.86
Keperluan pesta dan upacara/kenduri/ <i>Parties and ceremonies</i>	1.13	0.97
<b>Jumlah bukan makanan/Total non-food</b>	<b>47.34</b>	<b>45.71</b>
<b>Jumlah/Total</b>	<b>100.00</b>	<b>100.00</b>

Catatan/Note: ...

Sumber/Source: BPS, Survei Sosial Ekonomi Nasional (Susenas) Maret/BPS-Statistics Indonesia, National Socioeconomic Survey March

**Tabel**  
**Table** 10.3

**Persentase Penduduk Menurut Golongan Pengeluaran Per Kapita Sebulan di Kabupaten Nunukan, 2018 dan 2019**  
***Percentage of Population by Per Capita Spending Group a Month in Nunukan Regency, 2018 and 2019***

Golongan Pengeluaran <i>Spending Group</i> (Rp)	2018		2019	
	Makanan <i>Food</i>	Non-Makanan <i>Non-Food</i>	Makanan <i>Food</i>	Non-Makanan <i>Non-Food</i>
(1)	(2)	(3)	(4)	(5)
40% Terbawah	60,17	39,83	61.26	38.74
40% Tengah	56,47	45,53	56.32	43.68
20% Teratas	44,48	55,52	48.00	52.00
<b>Kabupaten Nunukan</b>	<b>52,66</b>	<b>47,34</b>	<b>54.29</b>	<b>45.71</b>

Catatan/Note: ...

Sumber/Source: BPS, Survei Sosial Ekonomi Nasional (Susenas) Maret/BPS-Statistics Indonesia, National Socioeconomic Survey March



11

**PERDAGANGAN**  
**TRADE**

**JUMLAH SARANA PERDAGANGAN**  
*Number of Trading Facilities*



**Pasar/Market**  
**39 Unit**



**Toko/Store**  
**182 Unit**



**Kios/Kiosk**  
**73 Unit**



**Warung**  
**25 Unit**



**PENJELASAN TEKNIS**

1. Perseroan Terbatas (PT) adalah suatu persekutuan untuk menjalankan usaha yang memiliki modal terdiri dari saham-saham, yang pemiliknya memiliki bagian sebanyak saham yang dimilikinya.
2. CV adalah suatu persekutuan yang didirikan oleh satu atau beberapa orang secara tanggung menanggung yang mempercayakan uang atau barang kepada seorang atau beberapa orang yang menjalankan perusahaan dan bertindak sebagai pemimpin.

**TECHNICAL NOTES**

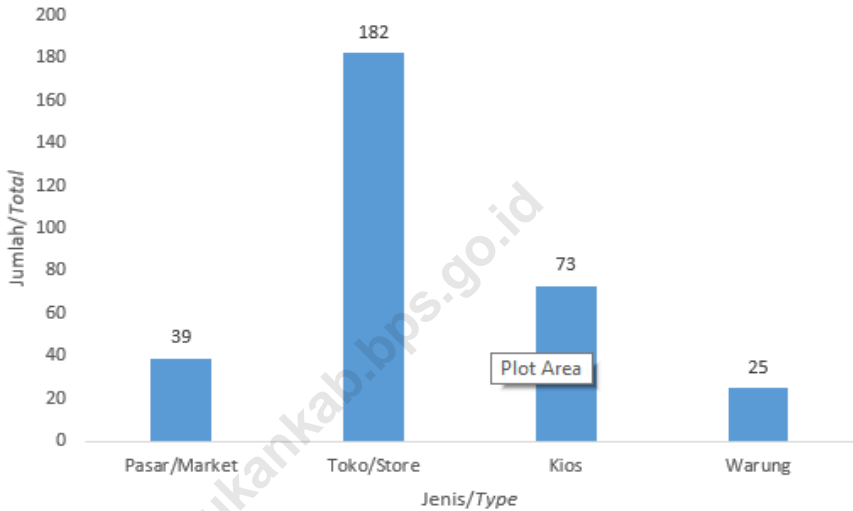
1. *Perseroan Terbatas (PT) is an alliance to run a business that consists of capital stocks, which is a part owner of the shares they own.*
2. *CV is an alliance founded by one or several persons who bear the responsibility entrusted money or goods to an individual or individuals who run the company and act as a leade*





**Gambar**  
**Figures** 11.1

**Jumlah Sarana Perdagangan Menurut Jenisnya di  
Kabupaten Nunukan, 2016–2019**  
**Number of Trading Facilities by Type of Facility in Nunukan  
Regency/Municipality, 2016–2019**



Sumber/Source : Berdasarkan Peraturan Menteri Dalam Negeri No. 66 Tahun 2011 tanggal 28 Desember 2011  
Based on Minister Of Home Affairs Regulation No 66/2011, December 28, 2011



**Tabel**  
**Table** 11.1

**Jumlah Sarana Perdagangan Menurut Jenisnya di  
Kabupaten Nunukan, 2016–2019**  
**Number of Trading Facilities by Type of Facility in Nunukan  
Regency/Municipality, 2016–2019**

<b>Jenis Sarana Perdagangan</b> <i>Type of Trading Facilities</i>	<b>2016</b>	<b>2017</b>	<b>2018</b>	<b>2019</b>
(1)	(2)	(3)	(4)	(5)
Pasar/Market	39	39		
Toko/Store	182	182		
Kios	...	73		
Warung	...	25		
<b>Jumlah/Total</b>	....	319		

Catatan/Note: ...

Sumber/Source: Dinas Perdagangan Kabupaten Nunukan/Trade Services-Nunukan



## SISTEM NERACA REGIONAL SYSTEM OF REGIONAL ACCOUNTS

48,04%

### Sektor Utama /Main Sector

Hampir separuh struktur PDRB Kabupaten Nunukan didominasi oleh **sektor pertambangan**

Almost half of Nunukan Regency's GRDP structure is dominated by the mining sector

22,51 T

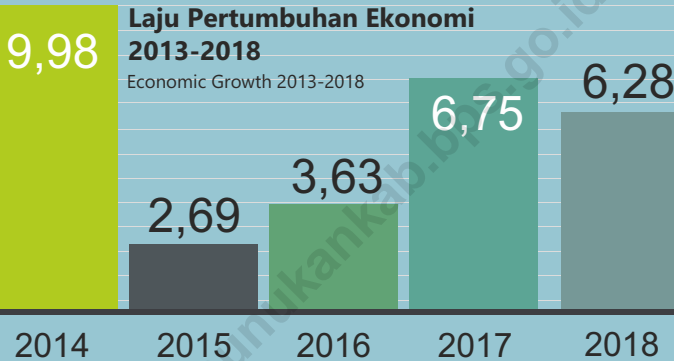
Total PDRB Kabupaten Nunukan 2018  
Total GRDP of Nunukan Regency 2018

+ 11,36% Penyedia Akomodasi & Makanan  
Accommodation Food Services activities

+ 9,59% Pengadaan Listrik dan Gas  
Electricity and Gas Supply

+ 8,66% Konstruksi  
Construction

3 Sektor dengan pertumbuhan terbesar  
3 sectors with the biggest growth



### Sektor penyumbang terbesar bagi PDRB Kabupaten Nunukan 2018

The biggest contributing sector for the 2018 Nunukan Regency GRDP





**PENJELASAN TEKNIS****TECHNICAL NOTES**

- |  |   |
|--|---|
| <p>1. Produk Domestik Bruto pada tingkat nasional serta Produk Domestik Regional Bruto (PDRB) pada tingkat regional (provinsi) menggambarkan kemampuan suatu wilayah untuk menciptakan nilai tambah pada suatu waktu tertentu. Untuk menyusun PDB maupun PDRB digunakan 2 pendekatan, yaitu lapangan usaha dan pengeluaran. Keduanya menyajikan komposisi data nilai tambah dirinci menurut sumber kegiatan ekonomi (lapangan usaha) dan menurut komponen penggunaannya. PDB maupun PDRB dari sisi lapangan usaha merupakan penjumlahan seluruh komponen nilai tambah bruto yang mampu diciptakan oleh sektor-sektor ekonomi atas berbagai aktivitas produksinya. Sedangkan dari sisi pengeluaran menjelaskan tentang penggunaan dari nilai tambah tersebut.</p> | <p>1. <i>The basic measure of the value added arising from economic activity is known as Gross Domestic Product at the national level and Gross Regional Domestic Product (GRDP) at the regional level (provinces/ regencies/ municipalities). To compile these statistics, two approaches have been used, i.e. "production approach" and "expenditure approach". The first approach is to measure value added produced by various kinds of economic activities, while the second approach is to measure final uses of the country's output. In other words, GDP/GRDP is the sum of Total value added produced by all economic industries (activities) and the way of using it.</i></p> |
| <p>2. PDRB menurut lapangan usaha mengalami perubahan klasifikasi dari 9 lapangan usaha menjadi 17 lapangan usaha.</p>   | <p>2. <i>GRDP by industry classification changes from 9 sectors to 17 industries.</i></p>   |
| <p>3. Klasifikasi PDRB menurut pengeluaran dirinci menjadi 7 komponen yaitu komponen pengeluaran konsumsi rumah tangga, pengeluaran konsumsi LNPR, pengeluaran konsumsi</p>  | <p>3. <i>GRDP by type of expenditures is classified into: household consumption expenditure, NPISH consumption expenditure, government consumption expenditure, gross fixed capital</i></p>   |

pemerintah, pembentukan modal tetap bruto, perubahan inventori, ekspor barang dan jasa, dan impor barang dan jasa.

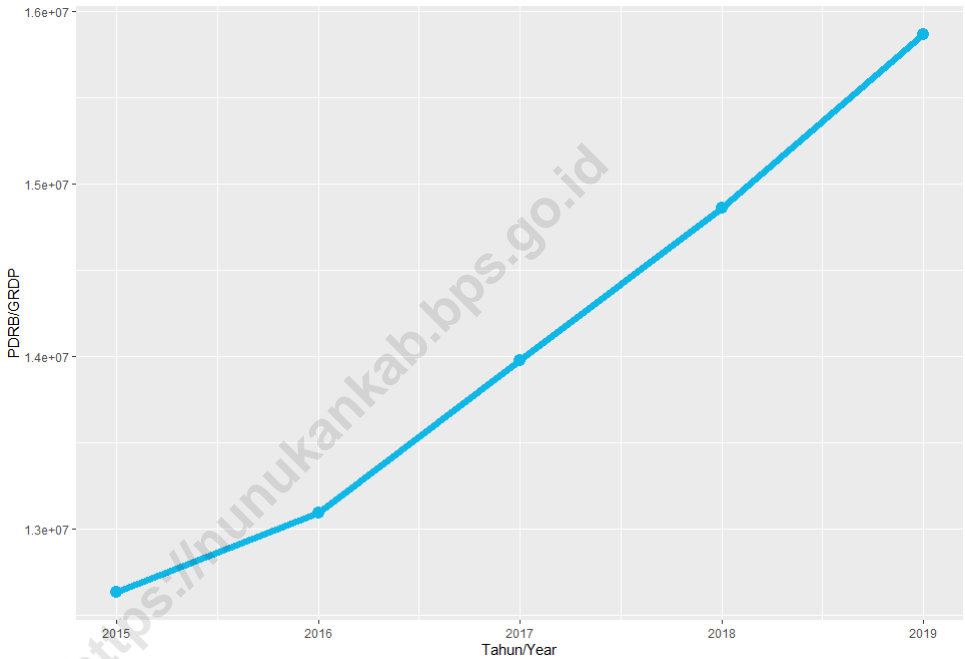
*formation, changes in inventories, exports of goods and services, and imports of goods and services.*

4. Produk Domestik Bruto maupun agregat turunannya disajikan dalam 2 (dua) versi penilaian, yaitu atas dasar "harga berlaku" dan atas dasar "harga konstan". Disebut sebagai harga berlaku karena seluruh agregata dinilai dengan menggunakan harga pada tahun berjalan, sedangkan harga konstan penilaiannya didasarkan kepada harga satu tahun dasar tertentu, dalam publikasi ini digunakan harga tahun 2010.
  5. Laju pertumbuhan PDRB diperoleh dari perhitungan PDB atas dasar harga konstan. Diperoleh dengan cara mengurangi nilai PDRB pada tahun ke-n terhadap nilai pada tahun ke n-1 (tahun sebelumnya), dibagi dengan nilai pada tahun ke n-1, dikalikan dengan 100 persen. Laju pertumbuhan menunjukkan perkembangan agregat pendapatan dari satu waktu tertentu terhadap waktu sebelumnya.
4. *GDP and its aggregations are presented in two forms: at current market prices and at constant base year market prices. In presenting current market prices, all aggregates are valued at current market prices, while base year constant market prices are shown by valuing all aggregates at fixed base year prices. Year of 2010 is used as the base year in this Publication.*
  5. *Growth rate of GRDP is derived from GRDP at constant market prices. It is obtained by subtracting the value of GRDP year n with the value of GRDP year n-1, divided by the value of GRDP year n-1 then multiplied by 100 percent. The growth rate of GDP explains the income growth during the given period.*



**Gambar** 12.1  
**Figures**

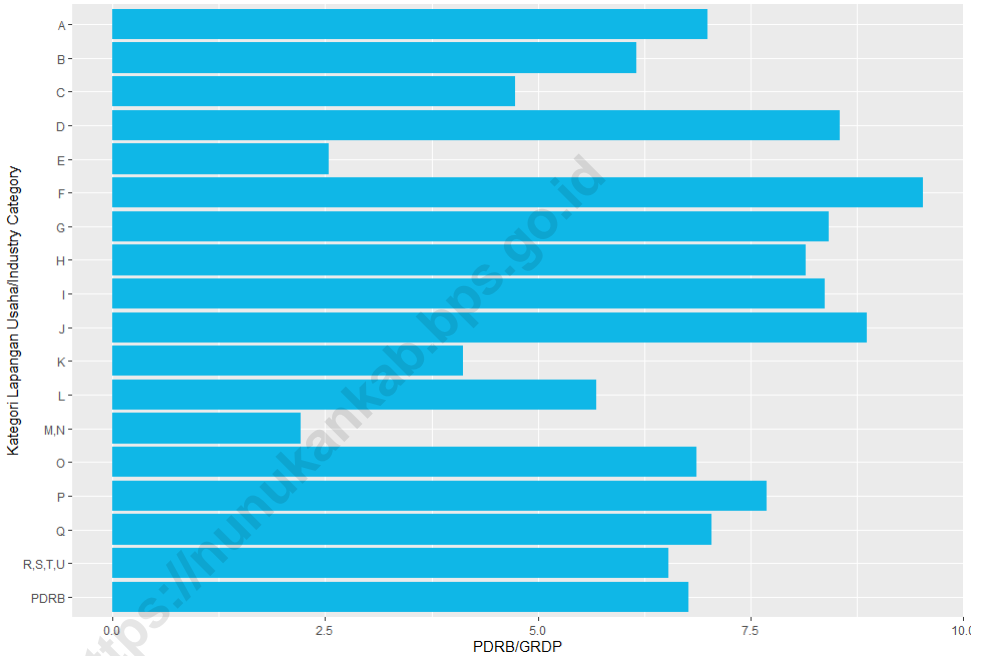
**Produk Domestik Regional Bruto Atas dasar Harga  
Konstan 2010, 2015-2019**  
**Gross Regional Domestic Product at 2010 Constant Market  
Prices, 2015-2019**



*Sumber/Source: BPS, diolah dari berbagai jenis Sensus, Survei, dan sumber lainnya/ BPS-Statistics Indonesia, various Census, Survey, and other source*

**Gambar** 12.2  
**Figures**

**Laju Pertumbuhan Produk Domestik Regional Bruto Atas Dasar Harga Konstan 2010 Menurut Lapangan Usaha (%), 2019**  
**Growth Rate of Gross Regional Domestic Product at 2010 Constant Market Prices by Industry (%), 2019**



Sumber/Source: BPS, diolah dari berbagai jenis Sensus, Survei, dan sumber lainnya/ BPS-Statistics Indonesia, various Census, Survey, and other source

**Tabel**  
**Table** 12.1.

**Produk Domestik Regional Bruto Atas Dasar Harga  
Berlaku Menurut Lapangan Usaha di Kabupaten Nunukan  
(miliar rupiah), 2015–2019**  
*Gross Regional Domestic Product at Current Market Prices  
by Industry in Nunukan Regency (billion rupiahs), 2015–  
2019*

	Lapangan Usaha/ <i>Industry</i>	2015	2016	2017	2018	2019
	(1)	(2)	(3)	(4)	(5)	(6)
A	Pertanian, Kehutanan, dan Perikanan/ <i>Agriculture, Forestry, and Fishing</i>	3 249.52	3 778.21	4 321.54	4 891.70	5 554.07
B	Pertambangan dan Penggalian/ <i>Mining and Quarrying</i>	7 441.39	7 311.09	9 535.93	10 827.10	12 063.23
C	Industri Pengolahan/ <i>Manufacturing</i>	1 292.48	1 388.35	1 566.66	1 654.78	1 813.69
D	Pengadaan Listrik dan Gas/ <i>Electricity and Gas</i>	3.75	4.36	5.04	5.65	6.61
E	Pengadaan Air; Pengelolaan Sampah, Limbah, dan Daur Ulang/ <i>Water Supply; Sewerage, Waste Management, and Remediation Activities</i>	6.62	7.25	8.33	9.07	9.60
F	Konstruksi/ <i>Construction</i>	1 065.34	1 218.11	1 428.13	1 683.10	1 995.46
G	Perdagangan Besar dan Eceran; Reparasi Mobil dan Sepeda Motor/ <i>Wholesale and Retail Trade; Repair of Motor Vehicles and Motorcycles</i>	830.73	963.03	1 121.95	1 249.32	1 421.60
H	Transportasi dan Pergudangan/ <i>Transportation and Storage</i>	331.15	358.31	404.42	458.11	520.96
I	Penyediaan Akomodasi dan Makan Minum/ <i>Accommodation and Food Service Activities</i>	149.59	167.56	198.26	231.82	259.46
J	Informasi dan Komunikasi/ <i>Information and Communication</i>	255.12	287.13	334.00	376.69	434.80

Lanjutan Tabel/*Continued Table 12.1*

	<b>Lapangan Usaha/Industry</b>	<b>2015</b>	<b>2016</b>	<b>2017</b>	<b>2018</b>	<b>2019</b>
	(1)	(2)	(3)	(4)	(5)	(6)
K	Jasa Keuangan dan Asuransi/ <i>Financial and Insurance Activities</i>	55.35	63.17	69.29	74.47	81.62
L	Real Estat/ <i>Real Estate Activities</i>	77.37	81.87	88.53	98.04	108.35
M,N	Jasa Perusahaan/ <i>Business Activities</i>	6.37	6.22	6.93	7.17	7.43
O	Administrasi Pemerintahan, Pertahanan, dan Jaminan Sosial Wajib/ <i>Public Administration and Defence; Compulsory Social Security</i>	464.74	527.13	573.26	623.55	688.75
P	Jasa Pendidikan/ <i>Education</i>	221.84	259.60	288.57	309.85	343.92
Q	Jasa Kesehatan dan Kegiatan Sosial/ <i>Human Health and Social Work Activities</i>	3.59	4.30	5.01	5.58	6.14
R,S,T,U	Jasa Lainnya/ <i>Other Services Activities</i>	62.98	76.29	85.06	91.07	104.41
	<b>Produk Domestik Regional Bruto/<i>Gross Regional Domestic Product</i></b>	15 517.93	16 501.99	20 040.90	22 597.07	25 420.10
	<b>Produk Domestik Regional Bruto Non Migas/<i>Non Oil and Gas Gross Regional Domestic Product</i></b>	15 002.44	16 065.95	19 598.65	22 130.88	24 927.67

Catatan/Note: ...

Sumber/Source: BPS, berbagai sensus, survei dan sumber lain/*BPS-Statistics Indonesia, various census, survey, and other sources*

**Tabel**  
**Table** 12.2

**Produk Domestik Regional Bruto Atas Dasar Harga Konstan 2010 Menurut Lapangan Usaha di Kabupaten Nunukan (miliar rupiah), 2015–2019**  
**Gross Regional Domestic Product at 2010 Constant Market Prices by Industry in Nunukan Regency (billion rupiahs), 2015–2019**

	Lapangan Usaha/Industry	2015	2016	2017	2018	2019
	(1)	(2)	(3)	(4)	(5)	(6)
A	Pertanian, Kehutanan, dan Perikanan/ <i>Agriculture, Forestry, and Fishing</i>	2 834.85	3 134.93	3 398.24	3 668.68	3 925.33
B	Pertambangan dan Penggalian/ <i>Mining and Quarrying</i>	5 908.13	5 828.64	6 185.56	6 542.40	6 945.53
C	Industri Pengolahan/ <i>Manufacturing</i>	1 089.01	1 135.84	1 176.06	1 181.21	1 237.21
D	Pengadaan Listrik dan Gas/ <i>Electricity and Gas</i>	3.56	3.75	4.01	4.43	4.81
E	Pengadaan Air; Pengelolaan Sampah, Limbah, dan Daur Ulang/ <i>Water Supply; Sewerage, Waste Management, and Remediation Activities</i>	6.48	6.90	7.27	7.55	7.74
F	Konstruksi/ <i>Construction</i>	809.37	860.69	934.25	1 016.84	1 113.74
G	Perdagangan Besar dan Eceran; Reparasi Mobil dan Sepeda Motor/ <i>Wholesale and Retail Trade; Repair of Motor Vehicles and Motorcycles</i>	663.27	704.55	766.11	824.49	893.91
H	Transportasi dan Pergudangan/ <i>Transportation and Storage</i>	263.00	271.21	290.09	313.82	339.40
I	Penyediaan Akomodasi dan Makan Minum/ <i>Accommodation and Food Service Activities</i>	124.44	133.37	145.91	162.48	176.10
J	Informasi dan Komunikasi/ <i>Information and Communication</i>	246.41	270.69	294.45	319.29	347.61

Lanjutan Tabel/*Continued Table 12.2*

	<b>Lapangan Usaha/Industry</b>	<b>2015</b>	<b>2016</b>	<b>2017</b>	<b>2018</b>	<b>2019</b>
	(1)	(2)	(3)	(4)	(5)	(6)
K	Jasa Keuangan dan Asuransi/ <i>Financial and Insurance Activities</i>	41.81	45.06	47.38	50.93	53.03
L	Real Estat/ <i>Real Estate Activities</i>	74.83	76.50	79.05	83.84	88.60
M,N	Jasa Perusahaan/ <i>Business Activities</i>	5.58	5.17	5.25	5.38	5.49
O	Administrasi Pemerintahan, Pertahanan, dan Jaminan Sosial Wajib/ <i>Public Administration and Defence; Compulsory Social Security</i>	336.21	368.24	385.79	410.42	438.63
P	Jasa Pendidikan/ <i>Education</i>	171.25	184.43	194.91	203.60	219.25
Q	Jasa Kesehatan dan Kegiatan Sosial/ <i>Human Health and Social Work Activities</i>	2.93	3.35	3.56	3.77	4.04
R,S,T,U	Jasa Lainnya/ <i>Other Services Activities</i>	49.33	55.31	58.87	61.94	65.99
	<b>Produk Domestik Regional Bruto/<i>Gross Regional Domestic Product</i></b>	12 630.46	13 088.62	13 976.75	14 861.06	15 866.41
	<b>Produk Domestik Regional Bruto Non Migas/ Non Oil and Gas <i>Gross Regional Domestic Product</i></b>	12 237.65	12 706.33	13 594.58	14 492.19	15 508.74

Catatan/Note: ...

Sumber/Source: BPS, berbagai sensus, survei dan sumber lain/*BPS-Statistics Indonesia, various census, survey, and other sources*

**Tabel**  
**Table** 12.3

**Distribusi Persentase Produk Domestik Regional Bruto Atas Dasar Harga Berlaku Menurut Lapangan Usaha di Kabupaten Nunukan, 2015–2019**  
**Percentage Distribution of Gross Regional Domestic Product at Current Market Prices by Industry in Nunukan Regency, 2015–2019**

Lapangan Usaha/Industry	2015	2016	2017	2018	2019
(1)	(2)	(3)	(4)	(5)	(6)
A Pertanian, Kehutanan, dan Perikanan/ <i>Agriculture, Forestry, and Fishing</i>	20.94	22.90	21.56	21.65	21.85
B Pertambangan dan Penggalian/ <i>Mining and Quarrying</i>	47.95	44.30	47.58	47.91	47.46
C Industri Pengolahan/ <i>Manufacturing</i>	8.33	8.41	7.82	7.32	7.13
D Pengadaan Listrik dan Gas/ <i>Electricity and Gas</i>	0.02	0.03	0.03	0.03	0.03
E Pengadaan Air; Pengelolaan Sampah, Limbah, dan Daur Ulang/ <i>Water Supply; Sewerage, Waste Management, and Remediation Activities</i>	0.04	0.04	0.04	0.04	0.04
F Konstruksi/ <i>Construction</i>	6.87	7.38	7.13	7.45	7.85
G Perdagangan Besar dan Eceran; Reparasi Mobil dan Sepeda Motor/ <i>Wholesale and Retail Trade; Repair of Motor Vehicles and Motorcycles</i>	5.35	5.84	5.60	5.53	5.59
H Transportasi dan Pergudangan/ <i>Transportation and Storage</i>	2.13	2.17	2.02	2.03	2.05
I Penyediaan Akomodasi dan Makan Minum/ <i>Accommodation and Food Service Activities</i>	0.96	1.02	0.99	1.03	1.02
J Informasi dan Komunikasi/ <i>Information and Communication</i>	1.64	1.74	1.67	1.67	1.71
K Jasa Keuangan dan Asuransi/ <i>Financial and Insurance Activities</i>	0.36	0.38	0.35	0.33	0.32

Lanjutan Tabel/*Continued Table* 12.3

Lapangan Usaha/ <i>Industry</i>		2015	2016	2017	2018	2019
(1)		(2)	(3)	(4)	(5)	(6)
L	Real Estat/ <i>Real Estate Activities</i>	0.50	0.50	0.44	0.43	0.43
M,N	Jasa Perusahaan/ <i>Business Activities</i>	0.04	0.04	0.03	0.03	0.03
O	Administrasi Pemerintahan, Pertahanan, dan Jaminan Sosial Wajib/ <i>Public Administration and Defence; Compulsory Social Security</i>	2.99	3.19	2.86	2.76	2.71
P	Jasa Pendidikan/ <i>Education</i>	1.43	1.57	1.44	1.37	1.35
Q	Jasa Kesehatan dan Kegiatan Sosial/ <i>Human Health and Social Work Activities</i>	0.02	0.03	0.02	0.02	0.02
R,S,T,U	Jasa Lainnya/ <i>Other Services Activities</i>	0.41	0.46	0.42	0.40	0.41
<b>Produk Domestik Regional Bruto/<i>Gross Regional Domestic Product</i></b>		100.00	100.00	100.00	100.00	100.00
<b>Produk Domestik Regional Bruto Non Migas/<i>Non Oil and Gas Gross Regional Domestic Product</i></b>		96.68	97.36	97.79	97.94	98.06

Catatan/*Note*: ...Sumber/*Source*: BPS, berbagai sensus, survei dan sumber lain/*BPS-Statistics Indonesia, various census, survey, and other sources*



**Tabel**  
**Table** 12.4

**Laju Pertumbuhan Produk Domestik Regional Bruto Atas Dasar Harga Konstan 2010 Menurut Lapangan Usaha di Kabupaten Nunukan (persen), 2016–2019**  
**Growth Rate of Gross Regional Domestic Product at 2010 Constant Market Prices by Industry in Nunukan Regency (percent), 2016–2019**

Lapangan Usaha/Industry		2016	2017	2018	2019
(1)		(2)	(3)	(4)	(5)
A	Pertanian, Kehutanan, dan Perikanan/ <i>Agriculture, Forestry, and Fishing</i>	10.59	8.40	7.96	7.00
B	Pertambangan dan Penggalian/ <i>Mining and Quarrying</i>	-1.35	6.12	5.77	6.16
C	Industri Pengolahan/ <i>Manufacturing</i>	4.30	3.54	0.44	4.74
D	Pengadaan Listrik dan Gas/ <i>Electricity and Gas</i>	5.31	7.17	10.40	8.55
E	Pengadaan Air; Pengelolaan Sampah, Limbah, dan Daur Ulang/ <i>Water Supply; Sewerage, Waste Management, and Remediation Activities</i>	6.44	5.41	3.84	2.54
F	Konstruksi/ <i>Construction</i>	6.34	8.55	8.84	9.53
G	Perdagangan Besar dan Eceran; Reparasi Mobil dan Sepeda Motor/ <i>Wholesale and Retail Trade; Repair of Motor Vehicles and Motorcycles</i>	6.22	8.74	7.62	8.42
H	Transportasi dan Pergudangan/ <i>Transportation and Storage</i>	3.12	6.96	8.18	8.15
I	Penyediaan Akomodasi dan Makan Minum/ <i>Accommodation and Food Service Activities</i>	7.17	9.40	11.36	8.38
J	Informasi dan Komunikasi/ <i>Information and Communication</i>	9.85	8.78	8.43	8.87
K	Jasa Keuangan dan Asuransi/ <i>Financial and Insurance Activities</i>	7.76	5.16	7.49	4.12
L	Real Estat/ <i>Real Estate Activities</i>	2.24	3.33	6.06	5.69
M,N	Jasa Perusahaan/ <i>Business Activities</i>	-7.39	1.50	2.48	2.21

Lanjutan Tabel/*Continued Table 12.4*

<b>Lapangan Usaha/Industry</b>		<b>2016</b>	<b>2017</b>	<b>2018</b>	<b>2019</b>
<b>(1)</b>		<b>(2)</b>	<b>(3)</b>	<b>(4)</b>	<b>(5)</b>
O	Administrasi Pemerintahan, Pertahanan, dan Jaminan Sosial Wajib/ <i>Public Administration and Defence; Compulsory Social Security</i>	9.53	4.77	6.38	6.87
P	Jasa Pendidikan/ <i>Education</i>	7.70	5.68	4.46	7.69
Q	Jasa Kesehatan dan Kegiatan Sosial/ <i>Human Health and Social Work Activities</i>	14.56	6.26	5.87	7.05
R,S,T,U	Jasa Lainnya/ <i>Other Services Activities</i>	12.12	6.44	5.22	6.54
<b>Produk Domestik Regional Bruto/<i>Gross Regional Domestic Product</i></b>		3.63	6.79	6.33	6.77
<b>Produk Domestik Regional Bruto Non Migas/ <i>Non Oil and Gas Gross Regional Domestic Product</i></b>		3.83	6.99	6.60	7.01

Catatan/*Note*: ...Sumber/*Source*: BPS, berbagai sensus, survei dan sumber lain/*BPS-Statistics Indonesia, various census, survey, and other sources*

**Tabel**  
**Table** 12.5

**Produk Domestik Regional Bruto Atas Dasar Harga Berlaku Menurut Jenis Pengeluaran di Kabupaten Nunukan (miliar rupiah), 2015–2019**  
**Gross Regional Domestic Product at Current Market Prices by Type of Expenditure in Nunukan Regency (billion rupiahs), 2015–2019**

<b>Jenis Pengeluaran</b> <b>Type of Expenditure</b>	<b>2015</b>	<b>2016</b>	<b>2017</b>	<b>2018</b>	<b>2019</b>
(1)	(2)	(3)	(4)	(5)	(6)
Pengeluaran Konsumsi Rumah Tangga <i>Household Consumption Expenditure</i>	3 190.80	3 362.49	3 552.79	3 786.45	4 044.67
Pengeluaran Konsumsi LNPRT <i>NPISH Consumption Expenditure</i>	63.74	66.20	75.15	78.26	88.35
Pengeluaran Konsumsi Pemerintah <i>Government Consumption Expenditure</i>	1 269.80	1 219.63	1 122.87	1 200.93	1 340.13
Pembentukan Modal Tetap Bruto <i>Gross Fixed Capital Formation</i>	4 842.22	5 361.71	5 700.02	6 021.86	6 345.37
Perubahan Inventori <i>Changes in Inventories</i>	<b>97.64</b>	<b>50.67</b>	<b>44.08</b>	<b>28.44</b>	<b>28.28</b>
Net Ekspor Barang dan Jasa/ <i>Exports of Goods and Services Net</i>	<b>6 053.73</b>	<b>6 441.29</b>	<b>9 545.98</b>	<b>11 481.13</b>	<b>13 573.30</b>
<b>Produk Domestik Regional Bruto/<i>Gross Regional Domestic Product</i></b>	<b>15 517.93</b>	<b>16 501.99</b>	<b>20 040.90</b>	<b>22 597.07</b>	<b>25 420.10</b>

Catatan/Note: ...

Sumber/Source: BPS, berbagai sensus, survei dan sumber lain/BPS-Statistics Indonesia, various census, survey, and other sources

**Tabel**  
**Table** 12.6

**Produk Domestik Regional Bruto Atas Dasar Harga Konstan 2010 Menurut Jenis Pengeluaran di Kabupaten Nunukan (miliar rupiah), 2015–2019**  
**Gross Regional Domestic Product at 2010 Constant Market Prices by Type of Expenditure in Nunukan Regency (billion rupiahs), 2015–2019**

<b>Jenis Pengeluaran</b> <b>Type of Expenditure</b>	<b>2015</b>	<b>2016</b>	<b>2017</b>	<b>2018</b>	<b>2019</b>
(1)	(2)	(3)	(4)	(5)	(6)
Pengeluaran Konsumsi Rumah Tangga <i>Household Consumption Expenditure</i>	2 193.93	2 236.62	2 297.95	2 372.00	2 470.96
Pengeluaran Konsumsi LNPRT <i>NPISH Consumption Expenditure</i>	43.29	43.43	47.50	48.07	52.55
Pengeluaran Konsumsi Pemerintah <i>Government Consumption Expenditure</i>	741.68	682.85	615.90	642.07	681.57
Pembentukan Modal Tetap Bruto <i>Gross Fixed Capital Formation</i>	3 500.40	3 699.37	3 798.38	3 905.67	4 002.03
Perubahan Inventori <i>Changes in Inventories</i>	<b>50.05</b>	<b>25.94</b>	<b>21.78</b>	<b>17.14</b>	<b>17.54</b>
Net Ekspor Barang dan Jasa/ <i>Exports of Goods and Services Net</i>	<b>6 101.10</b>	<b>6 400.41</b>	<b>7 195.24</b>	<b>7 876.10</b>	<b>8 641.75</b>
<b>Produk Domestik Regional Bruto/<i>Gross Regional Domestic Product</i></b>	<b>12 630.46</b>	<b>13 088.62</b>	<b>13 976.75</b>	<b>14 861.06</b>	<b>15 866.41</b>

Catatan/Note: ...

Sumber/Source: BPS, berbagai sensus, survei dan sumber lain/BPS-Statistics Indonesia, various census, survey, and other sources

**PERBANDINGAN ANTAR KABUPATEN/KOTA**  
**REGENCY/MUNICIPAL COMPARISON**

**JUMLAH PENDUDUK DI KALIMANTAN UTARA**  
**POPULATION IN NORTH KALIMANTAN**



**Malinau**  
(90.382)



**Bulungan**  
(142.121)



**Tana Tidung**  
(28.926)




**Nunukan**  
(209.992)



**Tarakan**  
(270.894)

**INDEKS PEMBANGUNAN MANUSIA**  
**HUMAN DEVELOPMENT INDEX**





**PENJELASAN TEKNIS**

1. Produk Domestik Bruto pada tingkat nasional serta Produk Domestik Regional Bruto (PDRB) pada tingkat regional (provinsi) menggambarkan kemampuan suatu wilayah untuk menciptakan nilai tambah pada suatu waktu tertentu. Untuk menyusun PDB maupun PDRB digunakan 2 pendekatan, yaitu lapangan usaha dan pengeluaran. Keduanya menyajikan komposisi data nilai tambah dirinci menurut sumber kegiatan ekonomi (lapangan usaha) dan menurut komponen penggunaannya. PDB maupun PDRB dari sisi lapangan usaha merupakan penjumlahan seluruh komponen nilai tambah bruto yang mampu diciptakan oleh sektor-sektor ekonomi atas berbagai aktivitas produksinya. Sedangkan dari sisi pengeluaran menjelaskan tentang penggunaan dari nilai tambah tersebut.
2. Produk Domestik Bruto maupun agregat turunannya disajikan dalam 2 (dua) versi penilaian, yaitu atas dasar "harga berlaku" dan atas dasar "harga konstan". Disebut sebagai harga berlaku karena seluruh agregat dinilai dengan menggunakan harga pada tahun berjalan, sedangkan harga konstan penilaiannya didasarkan kepada harga satu tahun dasar

**TECHNICAL NOTES**

1. *The basic measure of the value added arising from economic activity is known as Gross Domestic Product at the national level and Gross Regional Domestic Product (GRDP) at the regional level (provinces/ regencies/ municipalities). To compile these statistics, two approaches have been used, i.e. "production approach" and "expenditure approach". The first approach is to measure value added produced by various kinds of economic activities, while the second approach is to measure final uses of the country's output. In other words, GDP/GRDP is the sum of total value added produced by all economic industries (activities) and the way of using it.*
2. *GDP and its aggregations are presented in two forms: at current market prices and at constant base year market prices. In presenting current market prices, all aggregates are valued at current market prices, while base year constant market prices are shown by valuing all aggregates at fixed base year prices. Year of 2010 is used as the base year in this publication.*

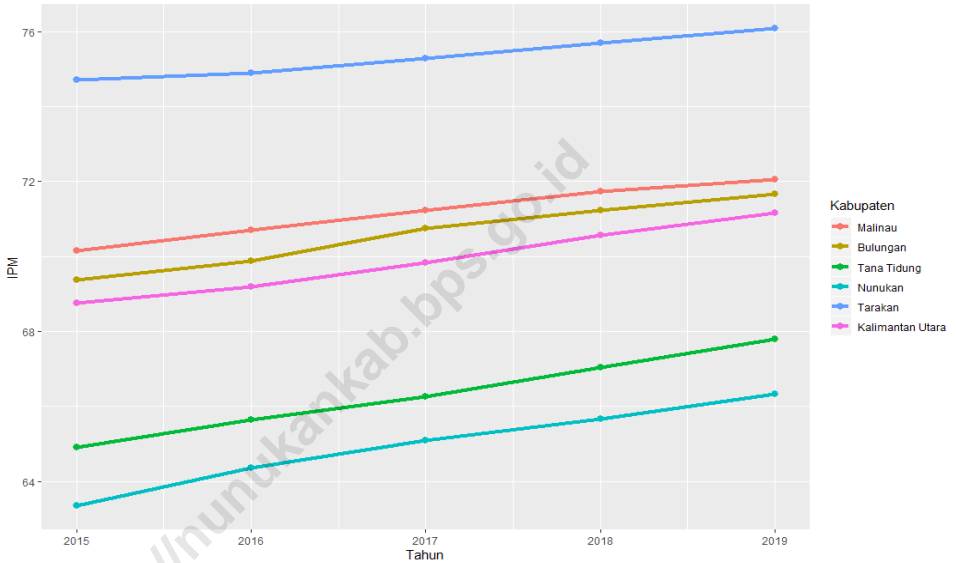
tertentu, dalam publikasi ini digunakan harga tahun 2010.

- |  |   |
|--|---|
| <p>3. Laju pertumbuhan PDRB diperoleh dari perhitungan PDB atas dasar harga konstan. Diperoleh dengan cara mengurangi nilai PDRB pada tahun ke-n terhadap nilai pada tahun ke n-1 (tahun sebelumnya), dibagi dengan nilai pada tahun ke n-1, dikalikan dengan 100 persen. Laju pertumbuhan menunjukkan perkembangan agregat pendapatan dari satu waktu tertentu terhadap waktu sebelumnya.</p> | <p>3. <i>Growth rate of GRDP is derived from GRDP at constant market prices. It is obtained by subtracting the value of GRDP year n with the value of GRDP year n-1, divided by the value of GRDP year n-1 then multiplied by 100 percent. The growth rate of GDP explains the income growth during the given period.</i></p> |
| <p>4. Penduduk miskin adalah penduduk yang memiliki rata-rata pengeluaran per kapita per bulan di bawah Garis Kemiskinan.</p>  | <p>4. <i>A person whose expenditure per capita per month is below the poverty line is considered to be poor.</i></p>  |
| <p>5. Penduduk Indonesia adalah semua orang yang berdomisili di wilayah teritorial Indonesia selama 6 bulan atau lebih dan atau mereka yang berdomisili kurang dari 6 bulan tetapi bertujuan menetap.</p>  | <p>5. <i>The population of Indonesia are all residents of the entire territory of Indonesia who have stayed for six months or longer, and those who intended to stay more than six months even though their length of stay is less than six months</i></p>  |



**Gambar** 13.1  
**Figures**

**Indeks Pembangunan Manusia di Provinsi Kalimantan Utara, 2015-2019**  
**Human Development Index in North Kalimantan Province, 2015-2019**

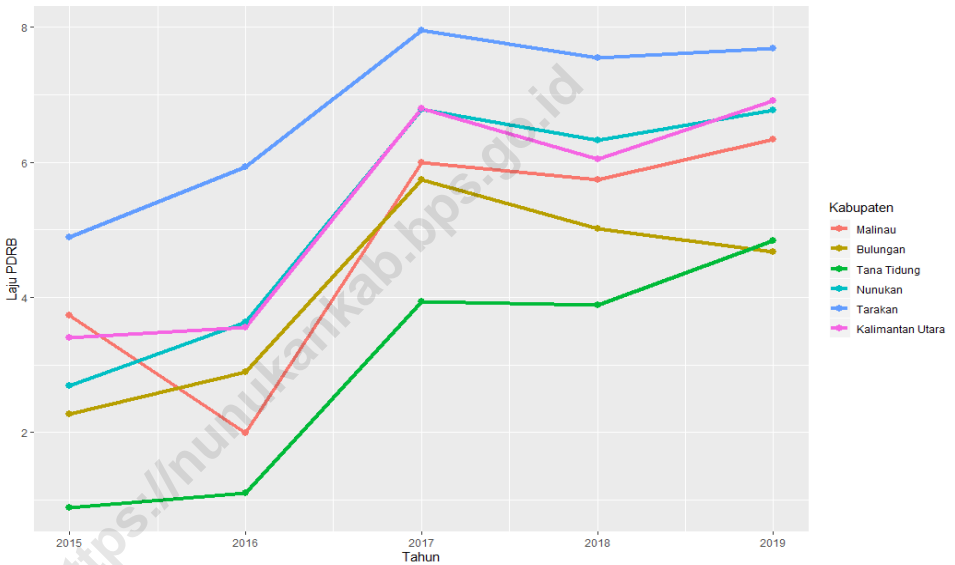


Sumber/Source: Badan Pusat Statistik Provinsi Kalimantan Utara/Statistics-North Kalimantan Province

**Gambar** 13.2  
**Figures**

**Laju Pertumbuhan Produk Domestik Regional Bruto Atas Dasar Harga Konstan 2010 di Provinsi Kalimantan Utara, 2015-2019**

**Rate of Growth of Gross Regional Domestic Products at Constant 2010 Prices in North Kalimantan Province, 2015-2019**



Sumber/Source: Badan Pusat Statistik Provinsi Kalimantan Utara/Statistics-North Kalimantan Province

**Tabel**  
**Table** 13.1**Jumlah Penduduk Menurut Kabupaten/Kota di Provinsi Kalimantan Utara , 2015–2019**  
**Population by Regency/Municipality in North Kalimantan Province, 2015–2019**

<b>Kabupaten/Kota Regency/Municipality</b>	<b>2015</b>	<b>2016</b>	<b>2017</b>	<b>2018</b>	<b>2019</b>
<b>(1)</b>	<b>(2)</b>	<b>(3)</b>	<b>(4)</b>	<b>(5)</b>	<b>(6)</b>
Malinau	77492	80619	83788	87032	90382
Bulungan	129381	132533	135770	138878	142121
Tana Tidung	21891	23497	25084	26892	28926
Nunukan	177607	185499	193390	201580	209922
Kota Tarakan	235565	244185	253026	262025	270894
<b>Kalimantan Utara</b>	<b>641936</b>	<b>666333</b>	<b>691058</b>	<b>716407</b>	<b>742245</b>

Catatan/Note: ...

Sumber/Source: Badan Pusat Statistik Provinsi Kalimantan Utara/Statistics-North Kalimantan Province

**Tabel**  
**Table** 13.2

**Laju Pertumbuhan Produk Domestik Regional Bruto Atas Dasar Harga Konstan 2010 Menurut Kabupaten/Kota di Provinsi Kalimantan Utara (persen), 2015–2019**  
**Rate of Growth of Gross Regional Domestic Products at Constant 2010 Prices by Regency/Municipality in North Kalimantan Province (percent), 2015–2019**

<b>Kabupaten/Kota</b> <b>Regency/Municipality</b>	<b>2015</b>	<b>2016</b>	<b>2017</b>	<b>2018</b>	<b>2019</b>
(1)	(2)	(3)	(4)	(5)	(6)
Malinau	3.73	1.99	5.99	5.74	6.34
Bulungan	2.27	2.89	5.74	5.02	4.67
Tana Tidung	0.88	1.1	3.94	3.88	4.84
Nunukan	2.69	3.63	6.79	6.33	6.77
Kota Tarakan	4.89	5.93	7.96	7.55	7.69
<b>Kalimantan Utara</b>	<b>3.40</b>	<b>3.55</b>	<b>6.80</b>	<b>6.05</b>	<b>6.91</b>

Catatan/Note: ...

Sumber/Source: Badan Pusat Statistik Provinsi Kalimantan Utara/Statistics-North Kalimantan Province

**Tabel**  
**Table** 13.3**Jumlah Penduduk Miskin Menurut Kabupaten/Kota di  
Provinsi Kalimantan Utara (ribu), 2015–2019**  
**Number of Poor Population by Regency/Municipality in  
North Kalimantan Province (thousand), 2015–2019**

Kabupaten/Kota Regency/Municipality	2015	2016	2017	2018	2019
(1)	(2)	(3)	(4)	(5)	(6)
Malinau	5.63	5.71	6.69	6.63	6.23
Bulungan	10.93	11.85	13.4	13.03	12.4
Tana Tidung	1.38	1.41	1.64	1.34	1.34
Nunukan	9.84	9.63	11.91	13.38	12.69
Kota Tarakan	11.91	12.52	15.84	15.97	16.11
<b>Kalimantan Utara</b>	<b>39.69</b>	<b>41.12</b>	<b>49.47</b>	<b>50.35</b>	<b>48.78</b>

Catatan/Note: ...

Sumber/Source: Badan Pusat Statistik Provinsi Kalimantan Utara/Statistics-North Kalimantan Province

**Tabel**  
**Table** 13.4

**Indeks Pembangunan Manusia Menurut Kabupaten/Kota  
di Provinsi Kalimantan Utara, 2015–2019**  
*Human Development Index by Regency/Municipality in  
North Kalimantan Province, 2015–2019*

Kabupaten/Kota Regency/Municipality	2015	2016	2017	2018	2019
(1)	(2)	(3)	(4)	(5)	(6)
Malinau	70.15	70.71	71.23	71.74	72.06
Bulungan	69.37	69.88	70.74	71.23	71.66
Tana Tidung	64.92	65.64	66.26	67.05	67.79
Nunukan	63.35	64.35	65.1	65.67	66.32
Kota Tarakan	74.7	74.88	75.27	75.69	76.09
<b>Kalimantan Utara</b>	<b>68.76</b>	<b>69.2</b>	<b>69.84</b>	<b>70.56</b>	<b>71.15</b>

Catatan/Note: ...

Sumber/Source: Badan Pusat Statistik Provinsi Kalimantan Utara/Statistics-North Kalimantan Province





Sensus  
Penduduk  
2020

#MencatatIndonesia

**DATA**

**MENCERDASKAN BANGSA**

*Enlighten The Nation*



**BADAN PUSAT STATISTIK  
KABUPATEN NUNUKAN  
BPS-STATISTICS OF NUNUKAN REGENCY**

Jl. Ujang Dewa, Kompleks Perkantoran Vertikal, Nunukan  
Selatan, Kalimantan Utara 77482

Telp : (0556) 2027937 Fax : (0556) 2027938

Homepage: <http://nunukankab.bps.go.id>,

E-mail: [bps6504@bps.go.id](mailto:bps6504@bps.go.id)

Instagram: @bpsnunukan

ISSN 1907-2147



9 771907 214005