


Katalog/catalog : 1102001.6409

KABUPATEN PENAJAM PASER UTARA DALAM ANGKA

PENAJAM PASER UTARA REGENCY IN FIGURES



**BADAN PUSAT STATISTIK
KABUPATEN PENAJAM PASER UTARA**
BPS - Statistics of Penajam Paser Utara

KABUPATEN PENAJAM PASER UTARA DALAM ANGKA

PENAJAM PASER UTARA REGENCY IN FIGURES



PENAJAM PENAJAM PASER UTARA DALAM ANGKA 2020
Penajam Paser Utara in Figures
2020

ISSN	: 1907-2120
No. Publikasi/ <i>Publication Number</i>	: 64090.2001
Katalog / <i>Catalog</i>	: 1102001.6409
Ukuran Buku/ <i>Book Size</i>	: 14,8 cm x 21 cm
Jumlah Halaman/ <i>Number of Pages</i>	: lxiv+ 634 hal/ <i>pages</i>
Naskah/ <i>Manuscript</i>	: BPS Kabupaten Penajam Paser Utara <i>BPS-Statistics of Penajam Paser Utara</i>
Penyunting/ <i>Editor</i>	: BPS Kabupaten Penajam Paser Utara <i>BPS-Statistics of Penajam Paser Utara</i>
Gambar Kover/ <i>Cover Design</i>	: Seksi Integrasi Pengolahan dan Diseminasi Statistik <i>Section of Integration Processing and Statistics Dissemination</i>
Ilustrasi Kover/ <i>Cover Illustration</i>	: Seksi Integrasi Pengolahan dan Diseminasi Statistik Diterbitkan oleh/ <i>Published by:</i> ©BPS 2020/ <i>BPS-Statistics of 2020</i>
Dicetak oleh/ <i>Printed by</i>	: CV. Rajawali Digital Printing and Ofset

Dilarang mengumumkan, mendistribusikan, mengomunikasikan, dan/atau menggandakan sebagian atau seluruh isi buku ini untuk tujuan komersil tanpa izin tertulis dari Badan Pusat Statistik.

Prohibited to announce, distribute, communicate, and/or copy part or all of this book for commercial purpose without permission from BPS-Statistics Indonesia.

Tim Penyusun/Drafting Team

PENAJAM PENAJAM PASER UTARA DALAM ANGKA
Penajam Paser Utara in Figures
2020

Penanggung Jawab/Person in Charge:

Ach. Yasid Wijaya, SE

Penyunting/Editor:

Much. Yusuf, SE

Penulis Naskah/Manuscript:

Much. Yusuf, SE

Sanjaya Abdillah Karim, S.Tr.Stat

Tata Letak/ Layout:

Much. Yusuf, SE

Sanjaya Abdillah Karim, S.Tr.Stat

Infografis/Infographics:

Much. Yusuf, SE

Sanjaya Abdillah Karim, S.Tr.Stat

KEPALA BPS KABUPATEN PENAJAM PASER UTARA
CHIEF STATISTICIAN OF PENAJAM PASER UTARA REGENCY



ACH. YASID WIJAYA, SE



KATA PENGANTAR

“Kabupaten Penajam Paser Utara Dalam Angka” adalah publikasi tahunan yang diterbitkan oleh Badan Pusat Statistik Kabupaten Penajam Paser Utara. Publikasi ini menyajikan data secara komprehensif dari berbagai bidang dan ulasan deskriptif tentang hal – hal yang penting dari bidang – bidang yang bersangkutan. Buku ini dimaksudkan untuk memberi gambaran tentang pembangunan di Kabupaten Penajam Paser Utara.

Publikasi tahun 2020, yang merupakan lanjutan dari publikasi tahun sebelumnya, memuat beberapa perubahan dan perbaikan berupa penambahan dan penyederhanaan tabel- tabel. Walaupun demikian, untuk menjaga kontinuitas data, bentuk dan jenis sebagian tabel tetap dipertahankan. Dalam semua tabel telah diusahakan untuk dapat menyajikan data tahun terakhir. Jika data tahun terakhir belum tersedia, beberapa diantaranya disajikan angka sementara yang didasarkan atas dokumen – dokumen yang telah masuk dan atau seri data yang ada.

Publikasi ini dapat terwujud berkat kerjasama dan bantuan dari berbagai pihak, baik instansi pemerintah maupun swasta. Kepada semua pihak yang telah memberikan bantuan, disampaikan penghargaan dan ucapan terima kasih yang sebesar-besarnya.

Untuk perbaikan publikasi ini tanggapan dan saran dari para pemakai sangat diharapkan.

Penajam, 27 April 2020
Kepala Badan Pusat Statistik
Kabupaten Penajam Paser Utara

Ach. Yasid Wijaya, SE



PREFACE

“The Penajam Paser Utara in Figures” is one of the BPS Statistics of Penajam Paser Utara Regency publications. This publication is aimed at providing general information on development of Penajam Paser Utara Regency.

With the 2020 edition, a number of improvement has been made such as the inclusion of new data and information and simplification of some tables comparability, most of these tables format were retained and updated with more recent data. Where the current data are not yet available from related documents or from its own time series data.

This publication has been made possible, thanks to the assistance and contribute of various government institutions and private organizations to all those involved in the preparation of this book, I would like to express mw high appreciation and gratitude.

Comments and suggestions to improve the contents of this book are always welcome.

Penajam ,27 April 2020
Chief Statistician of
Penajam Paser Utara Regency

Ach. Yasid Wijaya, SE

DAFTAR ISI / CONTENTS

	Halaman Page
Kata Pengantar/ <i>Preface</i>	ix
Daftar Isi/ <i>Contents</i>	xi
Daftar Tabel/ <i>List of Tables</i>	xiii
Daftar Gambar/ <i>List of Figures</i>	lv
Daftar Singkatan/ <i>List of Abbreviations</i>	lxi
Statistik Kunci/ <i>Key Statistics</i>	lxiii
1. Geografi dan Iklim/ <i>Geography and Climate</i>	1
2. Pemerintahan/ <i>Government</i>	25
3. Penduduk dan Ketenagakerjaan/ <i>Population and Employment</i>	89
4. Sosial dan Kesejahteraan Rakyat/ <i>Social and Welfare</i>	131
5. Pertanian, Kehutanan, Peternakan, dan Perikanan/ <i>Agriculture, Forestry, Livestock, and Fishery</i>	291
6. Pertambangan dan Energi/ <i>Mining and Energy</i>	399
7. Pariwisata/ <i>Tourism</i>	415
8. Transportasi dan Komunikasi/ <i>Transportation dan Communication</i>	431
9. Perbankan, Investasi, Koperasi, dan Harga-Harga/ <i>Banking, Investment, Cooperative, and Prices</i>	477
10. Pengeluaran Penduduk/ <i>Population Expenditure</i>	523
11. Perdagangan dan Industri/ <i>Trade and Industry</i>	545
12. Sistem Neraca Regional/ <i>System of Regional Accounts</i>	561
13. Perbandingan Antar Kabupaten/Kota/ <i>Regency/Municipal Comparison</i>	609

Katalog/catalog : 1102001.6409

KABUPATEN PENAJAM PASER UTARA DALAM ANGKA

PENAJAM PASER UTARA REGENCY IN FIGURES



**BADAN PUSAT STATISTIK
KABUPATEN PENAJAM PASER UTARA**
BPS - Statistics of Penajam Paser Utara



Sensus
Penduduk
2020

DATA

MENCERDASKAN BANGSA

— *Enlighten The Nation* —



BADAN PUSAT STATISTIK
KABUPATEN PENAJAM PASER UTARA

Jalan Negara Km 9 Nipah-Nipah, Kode Pos 76142
Telpon 0542-7211478, email bps6409@bps.go.id,
Website <http://ppukab.bps.go.id>

DAFTAR TABEL/LIST OF TABLES

	Halaman <i>Page</i>
1. GEOGRAFI DAN IKLIM/GEOGRAPHY AND CLIMATE	1
1.1 KEADAAN GEOGRAFI	11
GEOGRAPHY CONDITION	11
1.1.1 Luas Daerah dan Jumlah Pulau Menurut Kecamatan di Kabupaten Penajam Paser Utara, 2019	
<i>Total Area and Number of Islands by Subdistrict in Penajam Paser Utara Regency, 2019</i>	11
1.1.2 Tinggi Wilayah dan Jarak ke Ibukota Kabupaten Menurut Kecamatan di Kabupaten Penajam Paser Utara, 2019	
<i>Altitude and Distance to the Capital of Regency by Subdistrict in Penajam Paser Utara Regency, 2019.....</i>	13
1.1.3 Letak, Batas Dan Luas Kabupaten Penajam Paser Utara, 2019.....	
<i>Location, Border and Area of Penajam Paser Utara Regency, 2019.....</i>	14
1.1.4 Koordinat Universal Transverse Mercator (UTM) Dan Koordinat Geografi Ibukota Kecamatan di Kabupaten Penajam Paser Utara, 2019	
<i>Universal Transverse Mercator Coordinate and Geographic Coordinate Position of Subdistrict Capital in Penajam Paser Utara Regency, 2019</i>	15
1.1.5. Luas Wilayah Menurut Kecamatan di Kabupaten Penajam Paser Utara 2019	
<i>Area by Subdistrict of Penajam Paser Utara Regency, 2019.....</i>	17
1.1.6 Nama - Nama Sungai Menurut Kecamatan, Kabupaten Penajam Paser Utara 2019	
<i>Rivers by Subdistrict, of Penajam Paser Utara Regency 2019.....</i>	18
1.2 KEADAAN IKLIM	22
CLIMATE CONDITION	22

1.2.1	Rata - Rata Curah Hujan Menurut Pos Pengamatan di Kabupaten Penajam Paser Utara Dirinci Per Bulan (mm), 2019	
	<i>Number of Rainfall in Selected Station by Month (Milli Meter) of Penajam Paser Utara Regency 2019.....</i>	22
1.2.2	Banyaknya Hari Hujan Menurut Pos Pengamatan di Kabupaten Penajam Paser Utara dirinci Per Bulan, 2019	
	<i>Number of Rain Days at Selected Station by Month of Penajam Paser Utara Regency 2019.....</i>	23
2.	PEMERINTAHAN/GOVERNMENT	25
2.1	WILAYAH ADMINISTRATIF	37
	ADMINISTRATIVE AREA	37
2.1.1	Jumlah Desa ¹ /Kelurahan Menurut Kecamatan 2015–2019	37
	<i>Number of Villages¹/Kelurahan by Subdistrict, 2015–2019</i>	37
2.1.2	Nama - Nama Ibukota Kecamatan dan Banyaknya Kelurahan, Desa dan UPT Menurut Kecamatan di Kabupaten Penajam Paser Utara, 2019.....	38
	<i>List of Subdistrict Capital and Number of Villages, Village and Transmigration Unit by Subdistrict in Penajam Paser Utara Regency, 2019.....</i>	38
2.2	DEWAN PERWAKILAN RAKYAT DAERAH	40
	REGIONAL HOUSE OF REPRESENTATIVE	40
2.2.1	Jumlah Anggota Dewan Perwakilan Rakyat Daerah Menurut Partai Politik dan Jenis Kelamin di Kabupaten Penajam Paser Utara, 2019 .	40
	<i>Number of Regional House of Representative's Members by Political Parties and Sex in Penajam Paser Utara Regency, 2019.....</i>	40
2.2.2	Komposisi Personalia Pimpinan Dan Keanggotaan Fraksi – Fraksi Di DPRD Kabupaten Penajam Paser Utara, 2014 - 2019	41
	<i>Competition of Leader Personality and The Members of Fractions of</i>	

	Halaman Page
<i>Local Legislatif Council of Penajam Paser Utara Regency, 2014-2019....</i>	41
2.2.3 Komposisi Personalia Pimpinan Dan Keanggotaan Komisi-Komisi pada DPRD Kabupaten Penajam Paser Utara, 2014-2019.....	43
<i>Compotition of Leader Personality and The Members of Commision of Local Legislatif Council of Penajam Paser Utara Regency, 2014-2019.....</i>	43
2.2.4 Banyaknya Peraturan Daerah, Surat Keputusan DPRD Dan Surat Keputusan Pimpinan DPRD Kabupaten Penajam Paser Utara, 2019	45
<i>Number of Regional Acts, Representative Decisions and Chairman Representative Decisions of Penajam Paser Utara Regency, 2019.....</i>	45
2.2.5 Banyaknya Persidangan DPRD Kabupaten Penajam Paser Utara, 2019	46
<i>Number of Representative Sessions of Penajam Paser Utara Regency, 2019.....</i>	46
2.3 SUMBER DAYA MANUSIA.....	48
HUMAN RESOURCES	48
2.3.1 Jumlah Pegawai Negeri Sipil Menurut Jabatan dan Jenis Kelamin di Kabupaten Penajam Paser Utara, Desember 2018 dan Desember 2019	48
<i>Number of Civil Servants by Occupation and Sex in Penajam Paser Utara Regency, Desember 2018 dan Desember 2019</i>	48
2.3.2 Jumlah Pegawai Negeri Sipil Menurut Tingkat Pendidikan dan Jenis Kelamin di kabupaten Penajam Paser Utara, Desember 2018 dan Desember 2019	50
<i>Number of Civil Servants by Educational Level and Sex in Penajam Paser Utara Regency, December 2018 and December 2019.....</i>	50
2.3.3 Jumlah Pegawai Negeri Sipil Menurut Tingkat Kepangkatan dan Jenis Kelamin di Kabupaten Penajam Paser Utara, Desember 2018 dan Desember 2019	52
<i>Number of Civil Servants by Hierarchy and Sex in Penajam Paser Utara Regency, December 2018 and December 2019.....</i>	52
2.3.4 Banyaknya Aparatur Sipil Negara (ASN) Menurut Golongan dan Kecamatan di Kabupaten Penajam Paser Utara, 2019	56

	Halaman Page
<i>Number of Civil Servant at Government of Penajam Paser Utara Regency by Strata And Sub District, 2019</i>	56
2.3.5 Banyaknya Pegawai Negeri Sipil berdasarkan Golongan dan Eselon di Kabupaten Penajam Paser Utara, 2019.....	57
<i>Number of Civil Servant in Local Government of Penajam Paser Utara Regency by Degree and Echelon, 2019</i>	57
2.3.6 Jumlah Pegawai Negeri Sipil Menurut Dinas/Instansi Pemerintah dan Jenis Kelamin di Kabupaten Penajam Paser Utara 2019.....	59
<i>Number of Civil Servants by Institution/Office and Sex in Penajam Paser Utara Regency, 2019</i>	59
2.3.7 Banyaknya Aparatur Sipil Negara di Lingkungan Pemerintah Kabupaten Penajam Paser Utara dirinci Menurut Pendidikan, 2019.	65
<i>Number of Civil Servant at Regional Government of Penajam Paser Utara Regency by Education, 2019</i>	65
2.3.8 Banyaknya Pegawai Berdasarkan Golongan Usia di Kabupaten Penajam Paser Utara, 2019.....	66
<i>Number of Civil Servant by Ages of Penajam Paser Utara Regency, 2019</i>	66
2.4 KEUANGAN PEMERINTAH	67
GOVERNMENT FINANCE	67
2.4.1 Realisasi Pendapatan Pemerintah Kabupaten Penajam Paser Utara Menurut Jenis Pendapatan (ribu rupiah) 2016 -2019.....	67
<i>Actual Penajam Paser Utara Regency Government Revenues by Kind of Revenues (thousand rupiahs), 2016 - 2019</i>	67
2.4.2 Realisasi Belanja Pemerintah Kabupaten Penajam Paser Utara Menurut Jenis Belanja (ribu rupiah), 2016-2019	71
<i>Actual Penajam Paser Utara Regency Government Expenditures by Kind of Expenditures (thousand rupiahs), 2016-2019</i>	71
2.4.3 Realisasi Penerimaan/Pendapatan Pajak dan Retribusi Kabupaten Penajam Paser Utara Tahun 2018 dan 2019 (000 Rp)	73
<i>Realization of Penajam Paser Utara Regency Tax Revenue /</i>	

	Halaman Page
<i>Retribution by Period 2018/2019</i>	73
2.4.4 Realisasi Penerimaan/Pendapatan Daerah Kabupaten Penajam Paser Utara (000 Rp) Tahun 2018 dan 2019.....	74
<i>Realization of Regional Revenue / Revenue of Penajam Paser Utara Regency (000 Rp) by Period 2018 and 2019</i>	74
2.4.5 Target Dan Realisasi Penerimaan PBB Menurut Sektor, di Kabupaten Penajam Paser Utara.....	75
<i>Target and Actual of Receipt of Land and Building Taxes by Sector, of Penajam Paser utara Regency 2019</i>	75
2.5 PEMILIHAN UMUM	76
GENERAL ELECTION	76
2.5.1 Jumlah Pemilih yang Terdaftar, Menggunakan Hak Pilih, dan Status Suara Dalam Pemilukada Bupati dan Wakil Bupati Kabupaten Penajam Paser Utara Tahun 2018.....	76
<i>Number of Registered Voters, Using Voting Right and Votes Status in the election of Regent and Vice Regent of Penajam Paser Utara Regency, 2018</i>	76
2.5.2 Jumlah Pemilih yang Terdaftar, Menggunakan Hak Pilih, dan Status Suara Dalam Pemilukada Gubernur dan Wakil Gubernur Provinsi Kalimantan Timur 2018.....	78
<i>Number of Registered Voters, Using Voting Right and Votes Status in the Governor election of Kalimantan Timur Province, 2018</i>	78
2.5.3 Jumlah Pemilih yang Terdaftar, Menggunakan Hak Pilih, dan Status Suara Dalam Pemilu Presiden dan Wakil Presiden 2018.....	80
<i>Number of Registered Voters, Using Voting Right and Votes Status in the Governor election of Kalimantan Timur Province, 2018</i>	80
2.5.4 Jumlah Pemilih yang Terdaftar, Menggunakan Hak Pilih, dan Status Suara Dalam Pemilu DPRD Kabupaten Penajam Paser Utara Tahun 2019.....	82
<i>Number of Registered Voters, Using Voting Right, and Votes Status in the PPU Regency Council Members Elections 2019</i>	82

	Halaman Page
2.6 PEMERINTAH LAINNYA	84
OTHER SECTOR OF GOVERNMENT.....	84
2.6.1 Banyaknya Permohonan dan Pemberian Hak Atas Tanah Per Bulan Table di Kabupaten Penajam Paser Utara, 2019	84
<i>Monthly Number of Request Applications and Arrangements of Land Propietary Right per Month in Penajam Paser Utara Regency, 2019</i>	84
2.6.2 Banyaknya Permohonan dan Penyelesaian, Pendaftaran dan Table Pencatatan Alih Hak, Pengukuran dan SKPT per Bulan di Kabupaten Penajam Paser Utara, 2019	85
<i>Number of Request Applications, Issuing, Registering and Recording of Transferring of The Rights for Land Use, Measuring and SKPT per Month in Penajam Paser Utara Regency, 2019.....</i>	85
2.6.3 Permohonan dan Penyelesaian Atas Pertimbangan Penelitian Table terhadap Obyek (Land reform) dalam rangka Konversi dan Pendaftaran Hak per Bulan di Kab. Penajam Paser Utara 2019.....	87
<i>Monthly Number of Applications and Arrangements of Observational Judgement about Landreform Objects in The Framework of Conversion and Registration, 2019.....</i>	87
3. PENDUDUK DAN KETENAGAKERJAAN	89
POPULATION AND EMPLOYMENT	89
3.1. PENDUDUK	103
POPULATION	103
3.1.1 Penduduk, Laju Pertumbuhan Penduduk per Tahun, Distribusi Persentase Penduduk, Kepadatan Penduduk, Rasio Jenis Kelamin Penduduk Menurut Kecamatan, 2019	103
<i>Population, Annual Population Growth Rate, Percentage Distribution of Population, Population Density, and Population Sex Ratio by Subdistrict, 2019.....</i>	103

	Halaman Page
3.1.2 Penduduk Kabupaten Penajam Paser Utara Menurut Kelompok Umur, 2019.....	106
<i>Population of Penajam Paser Utara Regency by Age Group, 2019</i>	<i>106</i>
3.1.3 Rata-Rata Banyaknya Anggota Rumah Tangga Tiap Rumah Tangga di Kabupaten Penajam Paser Utara, 2019.....	107
<i>Average Number of Members in Every Households in Penajam Paser Utara Regency 2019.....</i>	<i>107</i>
3.1.4 Penduduk Menurut Jenis Kelamin Rasio Jenis Kelamin di Kabupaten Penajam Paser Utara 2019.....	108
<i>Population by Sex, Sex Ratio and Subdistrict, in Penajam Paser Utara Regency, 2019</i>	<i>108</i>
3.1.5 Rata-Rata Banyaknya Penduduk Tiap Kilometer Persegi di Kabupaten Penajam Paser Utara, 2019.....	109
<i>Average Number of Population Each Square Kilometres in Penajam Paser Utara Regency, 2019.....</i>	<i>109</i>
3.1.6 Banyaknya Penduduk Teregistrasi Berdasarkan Kecamatan di Kabupaten Penajam Paser Utara, 2019.....	110
<i>Populatin of Penajam Paser Utara Regency, 2019.....</i>	<i>110</i>
3.1.7 Jumlah Penduduk Kabupaten Penajam Paser Utara Menurut Pendidikan yang Ditamatkan, 2019	111
<i>Population of Penajam Paser Utara Regency By Level of Education Completed, 2019</i>	<i>111</i>
3.1.8 Banyaknya Pelayanan Kependudukan di Kantor Dinas Kependudukan dan Pencatatan Sipil Kabupaten Penajam Paser Utara 2019	113
<i>Number of Demography Services in The Office of Demographic Affairs of Penajam Paser Utara Regency 2019.....</i>	<i>113</i>
3.2. KETENAGAKERJAAN	114
LABOUR FORCE	114

	Halaman Page
3.2.1 Penduduk Berumur 15 Tahun Keatas Menurut Jenis Kegiatan Selama Seminggu yang Lalu dan Jenis Kelamin 2019	114
<i>Population Aged 15 Years and Over by Type of Activity During The Previous Week and Sex 2019.....</i>	<i>114</i>
3.2.2 Penduduk Berumur 15 Tahun Keatas Menurut Pendidikan Tertinggi yang Ditamatkan dan Jenis Kegiatan Selama Seminggu yang Lalu di Kabupaten Penajam Paser Utara, 2019.....	115
<i>Population 15 Years of Age and Over by Educational Attainment and Type of Activity During The Previous Week in Penajam Paser Utara Regency, 2019</i>	<i>115</i>
3.2.3 Persentase Penduduk 15 Tahun Ke Atas Yang Bekerja Selama Seminggu yang Lalu Menurut Status Pekerjaan Utama dan Jenis Kelamin di Kabupaten Penajam Paser Utara, 2019.....	117
<i>Percentage 15 Years of Age and Over Who Worked During The Previous Week by Main Employment Status and Sex in Penajam Paser Utara Regency, 2019.....</i>	<i>117</i>
3.2.4 Banyaknya Pencari Kerja Menurut Kecamatan di Kabupaten Penajam Paser Utara, 2019.....	118
<i>Number of Job Seekers by Subdistrict in Penajam Paser Utara Regency, 2019</i>	<i>118</i>
3.2.5 Penduduk 15 Tahun Keatas Menurut Jenis Kegiatan Utama di Kabupaten Penajam Paser Utara Tahun 2019.....	119
<i>Population Aged 15 Years and Over by Type of Main Activity in Penajam Paser Utara Regency, 2019</i>	<i>119</i>
3.2.6 Persentase Penduduk 15 Tahun Ke Atas Yang Bekerja Menurut Lapangan Usaha Utama, Tahun 2017-2019.....	120
<i>Percentage of Labour at The Age of Over 15 by Main Industry, in Penajam Paser Utara Regency, 2017-2019.....</i>	<i>120</i>
3.2.7 Penduduk Berumur 15 Tahun Keatas Menurut Jenis Kegiatan Utama dan Pendidikan Yang Ditamatkan di Kabupaten Penajam Paser Utara Tahun 2019.....	122
<i>Population Aged 15 Years and Above by Main Activities and</i>	

	Halaman Page
<i>Educational Attainment in Penajam Paser Utara Regency, 2019</i>	122
3.2.8 Penduduk 15 Tahun Keatas Menurut Jenis Kegiatan Utama, Jenis Kelamin dan Kelompok Usia di Kabupaten Penajam Paser Utara Tahun 2019.....	123
<i>Population Aged 15 Years and Over by Type of Main Activity, Sex and Age Group in Penajam Paser Utara Regency, 2019</i>	123
3.2.9 Jumlah Lowongan Kerja Terdaftar Menurut Sektor dan Jenis Kelamin di Kabupaten Penajam Paser Utara, 2019.....	125
<i>Number of Registered Job Vacancy by Sector and Sexy, in Penajam Paser Utara Regency, 2019</i>	125
3.2.10 Banyaknya Pencari Kerja Menurut Tingkat Pendidikan di Kabupaten Penajam Paser Utara, 2019	127
<i>Number of Job Seekers by Level of Education in Penajam Paser Utara Regency, 2019</i>	127
3.2.11 Banyaknya Pencari Kerja Menurut Golongan Umur di Kabupaten Penajam Paser Utara, 2019	128
<i>Number of Job Seekers by Age Group in Penajam Paser Utara Regency, 2019</i>	128
3.2.12 Upah Minimum Kabupaten Penajam Paser Utara 2019	129
<i>Minimum Wage of Penajam Paser Utara Regency, 2019</i>	129
4. SOSIAL DAN KESEJAHTERAAN RAKYAT	131
SOCIAL AND WELFARE	131
4.1 PENDIDIKAN	149
EDUCATION	149
4.1.1 Jumlah Sekolah, Guru, dan Murid Taman Kanak-Kanak (TK) di Bawah Kementerian Pendidikan dan Kebudayaan Menurut Kecamatan, 2019/2020.....	149
<i>Number of Schools, Teachers, and Pupils in Kindergarten</i>	

	Halaman Page
<i>Under The Ministry of Education and Culture by Subdistrict, 2019/2020</i>	149
4.1.2 Jumlah Sekolah, Guru, dan Murid Raudatul Athfal (RA) di Bawah Kementerian Agama Menurut Kecamatan, 2019/2020	152
<i>Number of Schools, Teachers, and Pupils in Raudatul Athfal (RA) Under The Ministry of Religious Affairs by Subdistrict, 2019/2020</i>	152
4.1.3 Jumlah Sekolah, Guru, dan Murid Sekolah Dasar (SD) di Bawah Kementerian Pendidikan dan Kebudayaan Menurut Kecamatan, 2019/2020.....	155
<i>Number of Schools, Teachers, and Pupils in Primary Schools Under The Ministry of Education and Culture by Subdistrict, 2019/2020</i>	155
4.1.4 Jumlah Sekolah, Guru, dan Murid Madrasah Ibtidaiyah (MI) di Bawah Kementerian Agama Menurut Kecamatan 2019/2020.....	158
<i>Number of Schools, Teachers, and Pupils in Madrasah Ibtidaiyah (MI) Under The Ministry of Religious Affairs by Subdistrict, 2019/2020</i>	158
4.1.5 Jumlah Sekolah, Guru, dan Murid Sekolah Menengah Pertama (SMP) di Bawah Kementerian Pendidikan dan Kebudayaan Menurut Kecamatan, 2019/2020.....	161
<i>Number of Schools, Teachers, and Pupils in Junior High Schools Under The Ministry of Education and Culture by Subdistrict, 2019/2020</i>	161
4.1.6 Jumlah Sekolah, Guru, dan Murid Madrasah Tsanawiyah (MTs) di Bawah Kementerian Agama Menurut Kecamatan, 2019/2020.....	164
<i>Number of Schools, Teachers, and Pupils in Madrasah Tsanawiyah (MTs) Under The Ministry of Religious Affairs by Subdistrict, 2019/2020</i>	164
4.1.7 Jumlah Sekolah, Guru, dan Murid Sekolah Menengah Atas (SMA) di Bawah Kementerian Pendidikan dan Kebudayaan Menurut Kecamatan, 2019/2020	167
<i>Number of Schools, Teachers, and Pupils in Senior High Schools Under The Ministry of Education and Culture by Subdistrict, 2019/2020</i>	167
4.1.8 Jumlah Sekolah, Guru, dan Murid Sekolah Menengah Kejuruan (SMK) di Bawah Kementerian Pendidikan dan Kebudayaan Menurut Kecamatan, 2019/2020.....	170
<i>Number of Schools, Teachers, and Pupils in Vocational High Schools Under The Ministry of Education and Culture by Subdistrict, 2019/2020</i>	170

	Halaman Page
4.1.9 Jumlah Sekolah, Guru, dan Murid Madrasah Aliyah (MA) di Bawah Kementerian Agama Menurut Kecamatan, 2019/2020	173
<i>Number of Schools, Teachers, and Pupils in Madrasah Aliyah (MA) Under the Ministry of Religious Affairs by Subdistrict, 2019/2020</i>	<i>173</i>
4.1.10 Jumlah Desa ¹ /Kelurahan yang Memiliki Fasilitas Sekolah Menurut Kecamatan dan Tingkat Pendidikan, 2014– 2019	176
<i>Number of Villages¹ Having Educational Facilities by Subdistrict and Educational Level, 2014– 2019.....</i>	<i>176</i>
4.1.11 Angka Partisipasi Murni (APM) dan Angka Partisipasi Kasar (APK) Menurut Jenjang Pendidikan di Kabupaten Penajam Paser Utara, 2019	181
<i>Net Enrollment Rate (NER) and Gross Enrollment Rate (GER) by Education Level in Penajam Paser Utara Regency, 2019</i>	<i>181</i>
4.1.12 Persentase Penduduk Berumur 15 Tahun Keatas yang Melek Huruf Menurut Kelompok Umur di Kabupaten Penajam Paser Utara, 2018 dan 2019	182
<i>Percentage of Literate People Aged 15 Years and Over by Age Group in Penajam Paser Utara Regency, 2018 and 2019</i>	<i>182</i>
4.1.13 Banyaknya Sekolah, Murid Dan Guru Pondok Pesantren Menurut Kecamatan di Kabupaten Penajam Paser Utara, 2019	183
<i>Number of School, Student and Teacher of Moslem Boarding School by Subdistrict in Penajam Paser Utara Regency, 2019.....</i>	<i>183</i>
4.1.14 Banyaknya Sekolah dan Ruang Belajar Sekolah Dasar Negeri dan Swasta Dirinci Menurut Kecamatan di Kabupaten Penajam Paser Utara, 2019	184
<i>Number Of Schools and Compartements Of Private and Public Elementary School by Subdistrict in Penajam Paser Utara Regency, 2019.....</i>	<i>184</i>
4.1.15 Banyaknya Kepala Sekolah, Tenaga Pendidik Dan Penjaga Sekolah Dasar Negeri Dirinci Menurut Kecamatan di Kabupaten Penajam Paser Utara, 2019	185
<i>Number of Headmasters, Teachers, and Security School in State Primary School by Subdistrict in Penajam Paser Utara Regency, 2019...</i>	<i>185</i>
4.1.16 Banyaknya Kepala Sekolah, Tenaga Pendidik Dan Penjaga Sekolah Dasar Swasta Dirinci Menurut Kecamatan di Kabupaten Penajam Paser Utara, 2019	187

	<i>Number of Headmasters, Teachers, and Security School in Private Primary School by Subdistrict in Penajam Paser Utara Regency, 2019...</i>	187
4.1.17	Rata-Rata Banyaknya Murid Tiap Guru Dan Murid Tiap Kelas Tingkat Sekolah Dasar Negeri Menurut Kecamatan di Kabupaten Penajam Paser Utara, 2019 <i>Average of Students Each Teacher and Students Each Class in State Elementary School by Subdistrict in Penajam Paser Utara Regency, 2019.....</i>	189
4.1.18	Rata-Rata Banyaknya Murid Tiap Guru Dan Murid Tiap Kelas Tingkat Sekolah Dasar Swasta Menurut Kecamatan di Kabupaten Penajam Paser Utara, 2019 <i>Average of Students Each Teacher and Students Each Class in Private Elementary School by Subdistrict in Penajam Paser Utara Regency, 2019.....</i>	190
4.1.19	Banyaknya Murid SD Negeri Dan Swasta Yang Lulus Ujian (UAN) Menurut Kecamatan di Kabupaten Penajam Paser Utara, 2019 <i>Number Of Students Of State And Private Primary School Who Passed Of Their Final Exams by Subdistrict in Penajam Paser Utara Regency, 2019.....</i>	191
4.1.20	Banyaknya Sekolah dan Ruang Belajar Sekolah Menengah Pertama Negeri dan Swasta Dirinci Menurut Kecamatan di Kabupaten Penajam Paser Utara, 2019 <i>Number Of Schools and Compartements Of Private and Public Junior High School by Subdistrict in Penajam Paser Utara Regency, 2019.....</i>	192
4.1.21	Banyaknya Guru SLTP Negeri Menurut Status dan Kecamatan di Kabupaten Penajam Paser Utara, 2019 <i>Number Teachers of State Junior High School Follow by Status and Subdistrict in Penajam Paser Utara Regency, 2019.....</i>	193
4.1.22	Banyaknya Guru SLTP Swasta Menurut Status dan Kecamatan di Kabupaten Penajam Paser Utara, 2019 <i>Number Teachers of Private Junior High School Follow by Status and Subdistrict in Penajam Paser Utara Regency, 2019.....</i>	195
4.1.23	Banyaknya Sekolah, Murid dan Guru Sekolah Lanjutan Tingkat Pertama Negeri Menurut Kecamatan dan jenis Kelamin di Kabupaten Penajam Paser Utara, 2019 <i>Number of Schools, Students and Teachers of State Junior High</i>	197

	Halaman Page
<i>School by Subdistrict and Gender in Penajam Paser Utara Regency, 2019</i>	197
4.1.24 Banyaknya Sekolah, Murid dan Guru Sekolah Lanjutan Tingkat Pertama Swasta Menurut Kecamatan dan jenis Kelamin di Kabupaten Penajam Paser Utara, 2019	198
<i>Number of Schools, Students and Teachers of Private Junior High School by Subdistrict and Gender in Penajam Paser Utara Regency, 2019</i>	198
4.1.25 Banyaknya Murid SLTP Negeri dan Swasta Yang Lulus Ujian (UAN) Menurut Kecamatan di Kabupaten Penajam Paser Utara, 2019	199
<i>Number Of Students Of State And Private Junior High School Who Passed Of Their National Exams by Subdistrict in Penajam Paser Utara Regency, 2019</i>	199
4.1.26 Banyaknya Sekolah dan Ruang Belajar Sekolah Menengah Atas Negeri dan Swasta Dirinci Menurut Kecamatan di Kabupaten Penajam Paser Utara, 2019	200
<i>Number Of Schools and Compartements Of Private and Public Senior High School by Subdistrict in Penajam Paser Utara Regency, 2019</i>	200
4.1.27 Banyaknya Sekolah dan Ruang Belajar Sekolah Menengah Kejuruan Negeri dan Swasta Dirinci Menurut Kecamatan di Kabupaten Penajam Paser Utara, 2019	201
<i>Number Of Schools and Compartements Of Private and Public Vocational High School by Subdistrict in Penajam Paser Utara Regency, 2019</i>	201
4.1.28 Banyaknya Guru SMA Negeri Menurut Status dan Kecamatan di Kabupaten Penajam Paser Utara, 2019	202
<i>Number Teachers of State Senior High School Follow by Status and Subdistrict in Penajam Paser Utara Regency, 2019</i>	202
4.1.29 Banyaknya Guru SMA Swasta Menurut Status dan Kecamatan di Kabupaten Penajam Paser Utara, 2019	204
<i>Number Teachers of Private Senior High School Follow by Status and Subdistrict in Penajam Paser Utara Regency, 2019</i>	204
4.1.30 Banyaknya Guru SMK Negeri Menurut Status dan Kecamatan di Kabupaten Penajam Paser Utara, 2019	206
<i>Number Teachers of State Vocational High School Follow by Status and Subdistrict in Penajam Paser Utara Regency, 2019</i>	206

	Halaman Page
4.1.31 Banyaknya Guru SMK Swasta Menurut Status dan Kecamatan di Kabupaten Penajam Paser Utara, 2019	208
<i>Number Teachers of Private Vocational High School Follow by Status and Subdistrict in Penajam Paser Utara Regency, 2019</i>	<i>208</i>
4.1.32 Banyaknya Murid Sekolah Menengah Atas Negeri dan Swasta Menurut Kecamatan dan jenis Kelamin di Kabupaten Penajam Paser Utara, 2019	210
<i>Number of Students of State and Private Senior High School by Subdistrict and Gender in Penajam Paser Utara Regency, 2019</i>	<i>210</i>
4.1.33 Banyaknya Murid Sekolah Menengah Kejuruan Negeri dan Swasta Menurut Kecamatan dan jenis Kelamin di Kabupaten Penajam Paser Utara, 2019	211
<i>Number of Students of State and Private Vocational High School by Subdistrict and Gender in Penajam Paser Utara Regency, 2019</i>	<i>211</i>
4.1.34 Banyaknya Murid Sekolah Menengah Atas Negeri dan Swasta yang Lulus Ujian (UAN) Menurut Kecamatan dan jenis di Kabupaten Penajam Paser Utara, 2019	212
<i>Number of Students of State and Private Senior High School Who Passed National Exam by Subdistrict in Penajam Paser Utara Regency, 2019.....</i>	<i>212</i>
4.2 KESEHATAN	214
HEALTH.....	214
4.2.1 Jumlah Desa/Kelurahan yang Memiliki Sarana Kesehatan Menurut Kecamatan di Kabupaten Penajam Paser Utara, 2014-2019	214
<i>Number of Villages/ Kelurahan Having Health Facilities by Subdistrict in Penajam Paser Utara Regency, 2014-2019</i>	<i>214</i>
4.2.2 Jumlah Tenaga Kesehatan Menurut Kecamatan Di Kabupaten Penajam Paser Utara 2019	220
<i>Number of Medical Personnel by Subdistrict of Penajam Paser Utara 2019</i>	<i>220</i>
4.2.3 Persentase Penduduk yang Mempunyai Keluhan Kesehatan Selama Sebulan Terakhir Menurut Kecamatan Di Kabupaten Penajam Paser Utara, 2014-2019.....	222

	<i>Percentage of People Who Had Health Complaint During a Month Prior to The Survey by Subdistrict in Penajam Paser Utara Regency, 2014-2019.....</i>	222
4.2.4	Jumlah Rumah Sakit Umum, Rumah Sakit Khusus, Rumah Sakit/ Rumah Bersalin, Puskesmas, Klinik/Balai Kesehatan, Posyandu, dan Polindes Menurut Kecamatan, 2018 dan 2019 <i>Number of General Hospital, Special Hospital, Maternity Hospital and Public Health Center, Medical Clinic, Integrated Service Post, Village maternity Cottage by Subdistrict, 2018 and 2019</i>	223
4.2.5	Banyaknya Tenaga Kesehatan Menurut Unit Kerja, di Kabupaten Penajam Paser Utara 2019..... <i>Number of Health Personnel by Organization, of Penajam Paser Utara Regency</i>	226
4.2.6	Banyaknya Dukun Kampung Dan Bidan Desa Menurut Kecamatan, 2019..... <i>Number of Midwife and Traditional Medical Midwives by Subdistrict 2019.....</i>	227
4.2.7	Banyaknya Bayi Diimunisasi Menurut Puskesmas Dan RSUD, di Kabupaten Penajam Paser Utara 2019..... <i>Number of Immunited Baby by Public Health Centre and Hospital of Penajam Paser Utara, 2019.....</i>	228
4.2.8	Banyaknya Kunjungan Ibu Hamil Dan Imunisasi TD di Kabupaten Penajam Paser Utara Ke Puskesmas Menurut Kecamatan, 2019..... <i>Number of Visit by Pregnant Mother and Tetanus Immunited at Posyandu (Integrated Service Station) of Penajam Paser Utara Regency, by subdistrict 2019</i>	229
4.2.9	Data 10 Penyakit Terbesar Rawat Jalan RSUD Ratu Aji Putri Botung Kabupaten Penajam Paser Utara, 2019..... <i>Data on the 10 Biggest Outpatient Diseases of RSUD Ratu Aji Putri Botung Penajam Paser Utara Regency 2019.....</i>	230
4.2.10	Data 10 Penyakit Terbesar Rawat Inap RSUD Ratu Aji Putri Botung Kabupaten Penajam Paser Utara, 2019..... <i>Data on the 10 Biggest inpatient Diseases of RSUD Ratu Aji Putri Botung Penajam Paser Utara Regency 2019.....</i>	231

	Halaman Page
4.2.11 Banyaknya Pelayanan / Pasien RSUD Ratu Aji Putri Botung Kabupaten Penajam Paser Utara Dirinci Perbulan 2019.....	232
<i>Number of Services / Patients of RSUD Ratu Aji Putri Botung Penajam Paser Utara Regency Detailed Monthly Update 2019.....</i>	<i>232</i>
4.2.12 Data Kunjungan Pasien IGD (Instalasi Gawat Darurat)Berdasarkan Keadaan Pulang Pada RSUD Ratu Aji Putri Botung Penajam Paser Utara Dirinci Per Bulan, 2019	234
<i>Installation) Based on the RSUD Ratu Aji Putri Botung Penajam Paser Utara Hospital Detailed Per Month 2019</i>	<i>234</i>
4.2.13 Data Kunjungan Pasien Rawat Jalan Berdasarkan Keadaan Pulang Pada RSUD Ratu Aji Putri Penajam Paser Utara Dirinci Per Bulan, 2019	235
<i>Data of Outpatient Patients Based on Discharge RSUD Ratu Aji Putri Botung Penajam Paser Utara Hospital Detailed Per Month 2019</i>	<i>235</i>
4.2.14 Data Kunjungan Pasien Rawat Inap Berdasarkan Keadaan Pulang Pada RSUD Ratu Aji Putri Botung Penajam Paser Utara Dirinci Per Bulan, 2019.....	236
<i>Emergency Visit Data Hospitalized Based on the RSUD Ratu Aji Putri Botung Penajam Paser Utara Hospital Detailed Per Month 2019.....</i>	<i>236</i>
4.2.15 Data Jumlah Tenaga Kesehatan di Lingkup RSUD Ratu Aji Putri Penajam Paser Utara Dirinci Tahun 2019.....	237
<i>Data of Number of Health Workers RSUD Ratu Aji Putri Botung Penajam Paser Utara Hospital Detailed Per 2019.....</i>	<i>237</i>
4.3 AGAMA	238
RELIGION	238
4.3.1 Jumlah Penduduk Kabupaten Penajam Paser Utara Menurut Agama Yang Dianut 2019	238
<i>Population of Penajam Paser Utara Regency By Religion, 2019.....</i>	<i>238</i>
4.3.2 Jumlah Tempat Peribadatan Menurut Kecamatan, di Kabupaten Penajam Paser Utara 2019.....	240
<i>Number of Places of Worship by Subdistrict and Religion, of Penajam Paser Utara Regency, 2019.....</i>	<i>240</i>

	Halaman Page
4.3.3 Jumlah Desa1/Kelurahan yang Mengalami Bencana Alam di Kabupaten Penajam Paser Utara Menurut Kecamatan 2019.....	242
<i>Number of Villages1 that Had Natural Disaster by Subdistrict of Penajam Paser Utara Regency 2019.....</i>	<i>242</i>
4.3.4 Banyaknya Penderita Akibat Bencana Alam Menurut Jenis Bencana di Kabupaten Penajam Paser Utara Tahun 2019	245
<i>Number of Patient of Natural Disasters by Kind Of Disasters and Subdistrict in Penajam Paser Utara Regency, 2019</i>	<i>245</i>
4.3.5 Jumlah Kejadian Bencana Alam dan Jumlah Kerusakan Rumah yang Diakibatkan Menurut Jenis Bencana dan Kecamatan, 2019.....	249
<i>Number of Natural Disasters and Number of Damaged Houses Due to Natural Disaster by Kind and Subdistrict, 2019</i>	<i>249</i>
4.3.6 Banyaknya Jamaah Haji Menurut Kecamatan Dan Jenis Kelamin, Kabupaten Penajam Paser Utara, 2019.....	253
<i>Number of Moslem Filgrims by Subdistrict and Sex of Penajam Paser Utara 2019</i>	<i>253</i>
4.3.7 Banyaknya Pernikahan Menurut Kecamatan di Kabupaten Penajam Paser Utara 2019	254
<i>Number of Marriages by Subdistrict in Penajam Paser Utara Regency 2019.....</i>	<i>254</i>
4.3.8 Banyaknya Perkara Yang Diterima Menurut Jenis Perkara dan Bulan di Kabupaten Penajam Paser Utara, 2019	255
<i>Number of Cases Which Convicted by Religion Court by Type of Cases and Month in Penajam Paser Utara Regency, 2019.....</i>	<i>255</i>
4.3.9 Banyaknya Perkara Yang Diputuskan Menurut Jenis Perkara dan Bulan di Kabupaten Penajam Paser Utara 2019	259
<i>Number of Cases Which Convicted by Religion Court by Type of Cases and Month in Penajam Paser Utara Regency, 2019.....</i>	<i>259</i>
4.3.10 Banyaknya Penceraian Yang Terjadi Menurut Faktor di Kabupaten Penajam Paser Utara 2019	263
<i>Number of Divorce by Factor in Penajam Paser Utara Regency, 2019....</i>	<i>263</i>
4.3.11 Banyaknya Akta Cerai yang Dikeluarkan Pengadilan Agama Penajam Menurut Kecamatan dan Jenis Cerai di Kabupaten Penajam Paser Utara, 2019	264
<i>Number of Divorce Certificate Issued by Religious Court of Penajam by Subdistrict and Type of Divorce in Penajam Paser Utara Regency,</i>	

	Halaman Page
2019.....	264
4.3.12 IPM Kabupaten Penajam Paser Utara Berdasarkan Jenis Kelamin, 2015-2019.....	266
<i>Human Development Index of Penajam Paser Utara Regency by Gender, 2015-2019.....</i>	266
4.3.13 Usia Harapan Hidup (UHH) Kabupaten Penajam Paser Utara Berdasarkan Jenis Kelamin (tahun), 2015-2019.....	267
<i>People's Life Expectancy of Penajam Paser Utara Regency by Gender (years), 2015-2019.....</i>	267
4.3.14 Harapan Lama Sekolah (HLS) Kabupaten Penajam Paser Utara Berdasarkan Jenis Kelamin (tahun), 2015-2019.....	268
<i>Expected Years Schooling of Penajam Paser Utara Regency by Gender (years), 2015-2019.....</i>	268
4.3.15 Rata-rata Lama Sekolah (RLS) Kabupaten Penajam Paser Utara Berdasarkan Jenis Kelamin (tahun), 2015-2019.....	269
<i>Mean Years Schooling of Penajam Paser Utara Regency by Gender (years), 2015-2019.....</i>	269
4.3.16 Pengeluaran Penduduk per Kapita di Kabupaten Penajam Paser Utara Berdasarkan Jenis Kelamin (ribu rupiah/kapita), 2015-2019	270
<i>Per Capita Population Expenditure of Penajam Paser Utara Regency by Gender (thousan rupiah/capita), 2015-2019.....</i>	270
4.4 KEMISKINAN	271
POVERTY.....	271
4.4.1 Garis Kemiskinan dan Penduduk Miskin di Kabupaten Penajam Paser Utara, 2011-2019.....	271
<i>Poverty Line and Number of Poor People in Penajam Paser Utara Regency 2011-2019</i>	271
4.4.2 Indeks Kedalaman Kemiskinan dan Indeks Keparahan Kemiskinan di Kabupaten Penajam Paser Utara, 2012-2019.....	272
<i>Poverty Gap Index and Poverty Severity Index In Penajam Paser Utara Regency, 2012-2019.....</i>	272

	Halaman
	Page
4.5 KELUARGA BERENCANA	273
FAMILY PLANNING	273
4.5.1 Banyaknya Akseptor Keluarga Berencana di Kabupaten Penajam Paser Utara Dirinci Per Bulan, 2019	273
<i>Number of Family Planning Acceptors by Month, of Penajam Paser Utara Regency, 2019.....</i>	<i>273</i>
4.5.2 Banyaknya Akseptor Keluarga Berencana Menurut Kecamatan, di Kabupaten Penajam Paser Utara 2019.....	275
<i>Number of Acceptors of Family Planning of Penajam Paser Utara Regency 2019.....</i>	<i>275</i>
4.5.3 Banyaknya Akseptor Keluarga Berencana Baru Di Kabupaten Penajam Paser Utara 2019.....	277
<i>Number of New Family Planning Acceptors by Month, of Penajam Paser Utara Regency 2019.....</i>	<i>277</i>
4.5.4 Banyaknya Akseptor KB Baru Menurut Kecamatan, 2019.....	279
<i>Number of New Family Planning Acceptors by Subdistrict, 2019.....</i>	<i>279</i>
4.5.5 Banyaknya Pasangan Usia Subur Dan Akseptor KB Aktif Menurut Kecamatan, di Kabupaten Penajam Paser Utara 2019	281
<i>Number of Eligible Couples and Active Acceptors by Subdistrict, of Penajam Paser Utara Regency 2019.....</i>	<i>281</i>
4.6 PERADILAN	282
YUDICARY	282
4.6.1 Banyaknya Tambahan Narapidana / Tahanan Menurut Kelompok Usia dan Jenis Kelamin Dirinci Per Bulan di Kabupaten Penajam Paser Utara 2019	282
<i>Number Of Additional Prisoners by Age Group And Sex by Month, in Penajam Paser Utara Regency 2019.....</i>	<i>282</i>
4.6.2 Banyaknya Tambahan Narapidana / Tahanan Menurut Jenis Tindak Pidana Dirinci Per Bulan di Kabupaten Penajam Paser Utara 2019	284
<i>Number Of Additional Prisoners by Type of Crime Per Month, in Paser Regency 2019.....</i>	<i>284</i>

	Halaman Page
4.6.3 Banyaknya Pelanggaran Dan Kecelakaan Lalu Lintas, dirinci Per Kecamatan di Wilayah Kabupaten Penajam Paser Utara 2019.....	285
<i>Number of Traffic Violation and Accident, in Sub District of Penajam Paser Utara 2019</i>	<i>285</i>
4.6.4 Banyaknya Gangguan Kamtibmas / Pelanggaran Yang Terjadi Di Wilayah Kabupaten Penajam Paser Utara, 2019	286
<i>Number of Disturbance of the Public Security on Penajam Paser Utara Regency, 2019</i>	<i>286</i>
4.6.5 Banyaknya Gangguan Kamtibmas / Pelanggaran Yang Terjadi Menurut Jenisnya, di Kabupaten Penajam Paser Utara 2019	287
<i>Number of Disturbance of The Public Security by Kind of Disturbance, of Penajam Paser Utara 2019</i>	<i>287</i>
4.6.6 Banyaknya Kasus Kantibmas yang Ditangani, Di rinci Per Kecamatan, di Kabupaten Penajam Paser Utara 2019	289
<i>Number of Cases Handled, 2019</i>	<i>289</i>
5. PERTANIAN, KEHUTANAN, PETERNAKAN, DAN PERIKANAN ...	291
<i>AGRICULTURE, FORESTRY, LIVESTOCK, AND FISHERY</i>	<i>291</i>
5.1 TANAMAN PANGAN	305
<i>CROPS</i>	<i>305</i>
5.1.1 Luas Panen, Produktivitas, dan Produksi Padi Menurut Subround di Kabupaten Penajam Paser Utara (ha), 2019	305
<i>Harvested Area, Productivity, and Production of Paddy by Subround in Penajam Paser Utara Regency (ha), 2019.....</i>	<i>305</i>
5.1.2 Produksi Padi 1 dan Beras Menurut Subround di Kabupaten Penajam Paser Utara (ton), 2019	306
<i>Paddy and Rice Production 1 by Subround in Penajam Paser Utara Regency (ton), 2019</i>	<i>306</i>
5.1.3 Produksi Jagung dan Kedelai Menurut Kecamatan di Kabupaten Penajam Paser Utara (ha), 2019	307
<i>Production of Maize and Soybeans by Subdistrict in Penajam Paser Utara Regency (ha), 2019.....</i>	<i>307</i>

	Halaman Page
5.2 HORTIKULTURA	308
HORTICULTURE.....	308
5.2.1 Luas Panen Tanaman Sayuran Menurut Kecamatan dan Jenis Tanaman (ha) di Kabupaten Penajam Paser Utara, 2018 dan 2019....	308
<i>Harvested Area of Vegetables by Subdistrict and Kind of Plant in Penajam Paser Utara Regency (ha), 2018 and 2019.....</i>	<i>308</i>
5.2.2 Produksi Tanaman Sayuran Menurut Kecamatan dan Jenis Tanaman di Kabupaten Penajam Paser Utara (kuintal), 2018 dan 2019.....	312
<i>Production of Vegetables by Subdistrict and Kind of Plant in Penajam Paser Utara Regency (quintal), 2018 and 2019.....</i>	<i>312</i>
5.2.3 Luas Panen Tanaman Sayuran dan Buah–Buahan Semusim Menurut Jenis Tanaman di Kabupaten Penajam Paser Utara (ha) 2016 - 2019.....	316
<i>Harvested Area of Seasonal Vegetables and Fruits by Kind of Plant in Penajam Paser Utara Regency (ha), 2016 - 2019.....</i>	<i>316</i>
5.2.4 Produksi Tanaman Sayuran dan Buah–Buahan Semusim Menurut Jenis Tanaman di Kabupaten Penajam Paser Utara (kuintal), 2016 - 2019.....	320
<i>Production of Seasonal Vegetables and Fruits by Kind of Plant in Penajam Paser Utara Regency (quintal), 2016 - 2019.....</i>	<i>320</i>
5.2.5 Luas Panen Tanaman Biofarmaka Menurut Kecamatan dan Jenis Tanaman di Kabupaten Penajam Paser Utara (m2), 2018 dan 2019 ..	324
<i>Harvested Area of Medicinal Plants by Subdistrict and Kind of Plant in Penajam Paser Utara Regency (m2) , 2018 and 2019.....</i>	<i>324</i>
5.2.6 Produksi Tanaman Biofarmaka Menurut Kecamatan dan Jenis Tanaman di Kabupaten Penajam Paser Utara (kg), 2018 dan 2019....	328
<i>Production of Medicinal Plants by Subdistrict and Kind of Plant in Penajam Paser Utara Regency (kg) , 2018 and 2019.....</i>	<i>328</i>
5.2.7 Luas Panen Tanaman Biofarmaka Menurut Jenis Tanaman di Kabupaten Penajam Paser Utara (m2), 2016 - 2019.....	332
<i>Harvested Area of Medicinal Plants by Kind of Plant in Penajam Paser Utara Regency (m2), 2016 - 2019.....</i>	<i>332</i>
5.2.8 Produksi Tanaman Biofarmaka Menurut Jenis Tanaman di	

	Halaman Page
Kabupaten Penajam Paser Utara (kg), 2016 - 2019.....	335
<i>Production of Medicinal Plants by Kind of Plant in Penajam Paser Utara Regency (kg), 2016 - 2019.....</i>	<i>335</i>
5.2.9 Produksi Buah-buahan Menurut Kecamatan dan Jenis Tanaman di Kabupaten Penajam Paser Utara (kuintal), 2018 dan 2019.....	338
<i>Production of Fruits by Subdistrict and Kind of Plant in Penajam Paser Utara Regency (quintal), 2018 and 2019.....</i>	<i>338</i>
5.2.10 Produksi Tanaman Buah-buahan dan Sayuran Tahunan Menurut Jenis Tanaman di Kabupaten Penajam Paser Utara (kuintal), 2016- 2019	342
<i>Production of Annual Fruits and Vegetables by Kind of Plant in Penajam Paser Utara Regency (quintal), 2016 - 2019</i>	<i>342</i>
5.3 PERKEBUNAN	346
ESTATE CROPS	346
5.3.1 Luas Areal Tanaman Perkebunan Menurut Kecamatan dan Jenis Table Tanaman di Kabupaten Penajam Paser Utara (ha), 2018 dan 2019	346
<i>Planted Area of Estate Crops by Subdistrict and Type of Crops in Penajam Paser Utara Regency (ha), 2018 and 2019</i>	<i>346</i>
5.3.2 Produksi Perkebunan Menurut Kecamatan dan Jenis Tanaman Table di Kabupaten Penajam Paser Utara (ton), 2018 dan 2019.....	350
<i>Production of Estate by Subdistrict and Type of Crops in Penajam</i>	<i>350</i>
5.3.3. Luas Lahan Tegal/Kebun, Ladang/Huma, dan Lahan yang Sementara Tidak Diusahakan Menurut Kecamatan di Kabupaten Penajam Paser Utara (ha), 2019	352
<i>Area of Dry Field/Garden, Shifting Cultivation, Land and Temporarily Unused Land by Subdistrict in Penajam Paser Utara (ha), 2019</i>	<i>352</i>
5.3.4 Banyaknya Petani, Produksi Dan Produktivitas Tanaman Perkebunan Menurut Jenis Tanaman di Kabupaten Penajam Paser Utara, 2019	355
<i>Number of Farmer, Production and Productivity of Estate Crop in Penajam Paser Utara Regency, 2019</i>	<i>355</i>

	Halaman Page
5.3.5 Luas Areal Tanaman Perkebunan Menurut Produktivitas Tanaman dan Jenis di Kabupaten Penajam Paser Utara (ha), 2019	357
<i>Planted Area of Estate by Kind of Estate Crop and Productivity in Penajam Paser Utara Regency (ha), 2019</i>	357
5.3.6 Luas Areal Tanaman Perkebunan Rakyat Menurut Jenis Tanaman di Kabupaten Penajam Paser Utara (ha), 2019	359
<i>Planted Area of Smallholder Estate by Kind of Crop in Penajam Paser Utara Regency (ha), 2019</i>	359
5.3.7 Luas Areal Tanaman Perkebunan Besar Swasta (PBS) Menurut Jenis Tanaman di Kabupaten Penajam Paser Utara (ha), 2019.....	361
<i>Planted Area of Private Estate (PBS) by Kind of Crop in Penajam Paser Utara Regency (ha), 2019</i>	361
5.4. PETERNAKAN	363
LIVESTOCK	363
5.4.1 Banyaknya Ternak Menurut Jenisnya Dirinci Per Kecamatan di Kabupaten Penajam Paser Utara (ekor), 2019	363
<i>Population of Livestock by Subdistrict in Penajam Paser Utara Regency (head), 2019</i>	363
Regency (head), 2019	
5.4.2 Banyaknya Ternak yang Dipotong Menurut Jenisnya Dirinci Per Kecamatan di Kabupaten Penajam Paser Utara (ekor), 2019.....	365
<i>Population of Livestock Slaughtered by Subdistrict n Penajam Paser Utara Regency (head), 2019</i>	365
5.4.3 Banyaknya Ternak yang Lahir dan Mati Dirinci Per Kecamatan di Table Kabupaten Penajam Paser Utara (ekor), 2019	367
<i>Number of Born and Death Livestock by Subdistrict in Penajam Paser Utara Regency (head), 2019</i>	367
5.4.4 Produksi Telur Unggas dan Susu Sapi Menurut Kecamatan di Kabupaten Penajam Paser Utara (ekor), 2019	369
<i>Production of Poultry Eggs and Cow Milk by Subdistrict in Penajam Paser Utara Regency (head), 2019</i>	369

	Halaman Page
5.4.5. Produksi Daging Ternak Menurut Kecamatan dan Jenis Ternak Table di Kabupaten Penajam Paser Utara (kg), 2019	370
<i>Meat Production by Subdistrict and Kind of Livestock in Penajam Paser Utara Regency (kg), 2019.....</i>	370
5.4.6 Produksi Daging Unggas Menurut Kabupaten/Kota dan Jenis Unggas di Kabupaten Penajam Paser Utara (kg), 2019.....	371
<i>Poultry Meat Production by Subdistrict and Kind of Poultry in Penajam Paser Utara Regency (kg), 2016-2019.....</i>	371
5.4.7 Harga Ternak Dan Hasil Ikutannya di Kabupaten Penajam Paser Utara (Rupiah), 2019	372
<i>Price of Livestock and Minor Product in Penajam Paser Utara Regency (Rupiah), 2019.....</i>	372
5.5. PERTANIAN LAINNYA	377
OTHER AGRICULTURE	377
5.5.1 Luas Tanam, Panen, dan Puso Padi Sawah Menurut Kecamatan Table di Kabupaten Penajam Paser Utara (ha), 2019	377
<i>Planted Area, Harvested Area And Failed Harvest of Wetland Paddy by Subdistrict in Penajam Paser Utara Regency, 2019</i>	377
5.5.2 Luas Tanam, Panen, dan Puso Padi Ladang Menurut Kecamatan di Kabupaten Penajam Paser Utara (ha), 2019.....	378
<i>Planted Area, Harvested Area And Failed Harvest of Dryland Paddy by Subdistrict in Penajam Paser Utara Regency, 2019</i>	378
5.5.3 Luas Tanam dan Panen Tanaman Palawija Menurut Kecamatan dan Jenis Tanaman di Kabupaten Penajam Paser Utara (ha), 2019.....	379
<i>Planted Area And Harvested Area of Cash Crops by Subdistrict and Type of Cash Crops in Penajam Paser Utara Regency (ha), 2019</i>	379
5.5.4 Produksi Tanaman Palawija Menurut Tahun dan Jenis Table Tanaman di Kabupaten Penajam Paser Utara (ton), 2019.....	381
<i>Production of Cash Crops by Years and Type of Cash Crops (ton) in Penajam Paser Utara regency, 2019.....</i>	381

	Halaman Page
5.5.5. Produktivitas Tanaman Palawija Menurut Tahun dan Jenis Tanaman di Kabupaten Penajam Paser Utara (kuintal/ha), 2019	382
<i>Production of Cash Crops by Years and Type of Cash Crops (quintal/ha) in Penajam Paser Utara regency, 2019</i>	382
5.5.6 Banyaknya Traktor Menurut Kecamatan di Kabupaten Penajam Paser Utara (unit), 2019.....	383
<i>Number Of Tractor by Subdistrict in Penajam Paser Utara Regency (unit), 2019</i>	383
5.5.7 Banyaknya Alat Pemberantasan Hama Menurut Kecamatan di Kabupaten Penajam Paser Utara (unit), 2019	384
<i>Number Of Giroskop Exterminate Tool by Subdistrict in Penajam Paser Utara Regency (unit), 2019</i>	384
5.6. KEHUTANAN	385
FORESTRY	385
5.6.1 Luas Kawasan Hutan dan Perairan Menurut Kecamatan di Kabupaten Penajam Paser Utara (ha), 2019	385
<i>Extent of Forest Area, Inland Water, Coastal, and Marine Ecosystem by Subdistrict in Penajam Paser Utara Regency (ha), 2019.....</i>	385
5.6.2 Produksi Kayu Hutan Menurut Jenis Produksi di Kabupaten Penajam Paser Utara (m3), 2015-2019	387
<i>Timber Production by Type of Product in Penajam Paser Utara Regency (m3), 2015-2019</i>	387
5.7. PERIKANAN	388
FISHERY	388
5.7.1 Produksi Perikanan Menurut Jenis Komoditi di Kabupaten Penajam Paser Utara (ton), 2016 - 2019.....	388
<i>Quantity of Fish Production by Kind of Product in Penajam Paser Utara Regency (ton), 2016 - 2019.....</i>	388

	Halaman Page
5.7.2 Luas Budidaya Tambak dan Kolam Air Tawar Menurut Kecamatan di Kabupaten Penajam Paser Utara (ha), 2018 dan 2019	389
<i>Area of Brackish Water Pond and Fresh Water Pond by Subdistrict in Penajam Paser Utara Regency (ha), 2018 and 2019.....</i>	389
5.7.3 Banyaknya Perahu / Kapal Penangkap Ikan Perairan Laut Menurut Kecamatan di Kabupaten Penajam Paser Utara (unit), 2019.....	390
<i>Number of Marine Fishing Boat by Subdistrict in Penajam Paser Utara Regency (unit), 2019.....</i>	390
5.7.4 Banyaknya Perahu / Kapal Penangkap Ikan Perairan Umum Menurut Kecamatan dan Jenis Kapal di Kabupaten Penajam Paser Utara (unit), 2019	391
<i>Number of Fishing Boats on Open Water in Penajam Paser Utara Regency (unit), 2019</i>	391
5.7.5 Banyaknya Nelayan Perairan Laut Dan Perairan Umum di Kabupaten Penajam Paser Utara (orang), 2019	392
<i>Number of Marine Fishermen and Open Water Fishermen in Penajam Paser Utara Regency (person), 2019</i>	392
5.7.6 Banyaknya Alat Penangkap Ikan Di Perairan Laut di Kabupaten Penajam Paser Utara (unit), 2019	393
<i>Number of Marine Fishing Apparel in Penajam Paser Utara Regency (unit), 2019.....</i>	393
5.7.7 Banyaknya Alat Penangkap Ikan Di Perairan Umum di Kabupaten Penajam Paser Utara (unit), 2019	394
<i>Number of Open Water Fishing Apparel in Penajam Paser Utara Regency (unit), 2019</i>	394
5.8. KOMODITAS PANGAN	395
FOOD COMMODITIES	395
5.8.1 Produksi Komoditas Pangan Menurut Jenis Komoditas di Kabupaten Penajam Paser Utara (ton), 2019	395
<i>Production Food Comodity Based on Kind of Comodity in Penajam Paser Utara regency (ton), 2019</i>	395

	Halaman Page
6. PERTAMBANGAN DAN ENERGI	399
MINNING AND ENEGRY	399
6.1 Daya Terpasang, Produksi, dan Distribusi Listrik PT. PLN (Persero) pada Cabang/Ranting PLN Menurut Kecamatan (kWh),2019	407
<i>Installed Electricity Power, Production, and Distribution of PT. PLN (Persero) at PLN Branch by Subdistrict (kWh), 2019.....</i>	<i>407</i>
6.2 Jumlah Pelanggan, tersambung dan Beban Puncak Per Kantor Wilayah di Kabupaten Penajam Paser Utara, 2019	408
<i>Number of Customers, Connected and Peak Charges Per Regional Office in Penajam Paser Utara Regency, 2019</i>	<i>408</i>
6.3 Jumlah Pelanggan dan Air yang Disalurkan Menurut Kecamatan di Kabupaten Penajam Paser Utara, 2019.....	409
<i>Number of Customers and Distributed Water by Subdistrict in Penajam Paser Utara Regency, 2019.....</i>	<i>409</i>
6.4 Produksi, Penjualan Dan Pemakaian Listrik Pada PLN Ranting Dan Sub Ranting Wilayah Penajam Paser Utara 2015-2019	410
<i>Production, Sold and Consumption of Electricity of State Electricity Company of Petung Sub Branch of State Electricity Company and Units 2015-2019.....</i>	<i>410</i>
6.5 Banyaknya Pelanggan Listrik Dan Kapasitas Tersambung, Kapasitas Terpasang Dan Daya Mampu, 2015 - 2019.....	412
<i>Number of Costumer Electricity, Installed Capacity, Installed Capacity And Power Capacity, 2015 - 2019</i>	<i>412</i>
6.6 Banyaknya Pelanggan PDAM Menurut Kategori di Kabupaten Penajam Paser Utara, 2019	413
<i>Number of Water Supply Establishment by Category in Penajam Paser Utara Regency, 2019</i>	<i>413</i>
6.7 Banyaknya Pelanggan PDAM Menurut Kategori di Kabupaten Penajam Paser Utara, 2019	414
<i>Number of Water Supply Establishment by Category in Penajam Paser Utara Regency, 2019</i>	<i>414</i>

	Halaman Page
7. PARIWISATA	415
TOURISM	415
7.1 Jumlah Rumah Makan/Restoran Menurut Kecamatan di Kabupaten Penajam Paser Utara, 2016-2019	425
<i>Number of Restaurants by Subdistrict in Penajam Paser Utara Regency, 2016 - 2019</i>	<i>425</i>
7.2 Jumlah Hotel, Jumlah Tamu Dan Rata - Rata Tarif Menurut Klasifikasinya di Kabupaten Penajam Paser Utara, 2019	426
<i>Number of Hotels, Number of Guests And Average Rates By Classification in Penajam Paser Utara Regency, 2019</i>	<i>426</i>
7.3 Nama Tempat Rekreasi dan Jumlah Pengunjung Rata - Rata Masuk di Kabupaten Penajam Paser Utara, 2019	427
<i>Name of Recreation Area and Number of Visitors Mean - Entrance in Penajam Paser Utara Regency, 2019</i>	<i>427</i>
7.4 Banyaknya Hotel/Penginapan per Kecamatan di Kabupaten Penajam Paser Utara, 2019	429
<i>Number of Lodging / Hotel by District in Penajam Paser Regency, 2019</i>	<i>429</i>
8. TRANSPORTASI DAN KOMUNIKASI	431
TRANSPORTATION AND COMMUNICATION	431
8.1 TRANSPORTASI	441
TRANSPORTATION	441
8.1.1 Panjang Jalan Menurut Tingkat Kewenangan Pemerintahan di Kabupaten Penajam Paser Utara (km), 2017-2019	441
<i>Length of Roads by Level of Government Authority in Penajam Paser Utara Regency (km), 2017-2019</i>	<i>441</i>
8.1.2 Panjang Jalan Menurut Jenis Permukaan Jalan di Kabupaten Penajam Paser Utara (km), 2017-2019	442
<i>Length of Roads by Type of Road Surface in Penajam Paser Utara</i>	

	Halaman Page
<i>Regency (km), 2017-2019</i>	442
8.1.3 Panjang Jalan Menurut Kondisi Jalan di Kabupaten Penajam Paser Utara (km), 2017-2019	443
<i>Length of Roads by Condition of Roads in Penajam Paser Utara Regency (km), 2017-2019</i>	443
8.1.4 Panjang Jalan Menurut Jenis Permukaan, Kondisi, Kelas dan Status Jalan di Kabupaten Penajam Paser Utara (Km), 2019	444
<i>Length of Road by Type of Surface, Condition, Class and Road Status in Penajam Paser Utara Regency (Km), 2019</i>	444
8.1.5 Panjang Jalan Kabupaten Menurut Jenis Permukaan Dirinci per Kecamatan di Kabupaten Penajam Paser Utara (Km), 2019	447
<i>Length of Road Regency by Type of Surface, by Sub District in Penajam Paser Utara Regency (Km), 2019</i>	447
8.1.6 Panjang Jalan Kabupaten Menurut Status Jalan dirinci per Kecamatan di Kabupaten Penajam Paser Utara (Km), 2019	448
<i>Length of Road Regency by Type of Road Owner, by Subdistrict in Penajam Paser Utara Regency (Km), 2019</i>	448
8.1.7 Panjang Jalan Kabupaten Menurut Kondisi Jalan dirinci per Kecamatan di Kabupaten Penajam Paser Utara (Km), 2019	449
<i>Length of Road Regency by Type of Road Owner, by Subdistrict in Penajam Paser Utara Regency (Km), 2019</i>	449
8.1.8 Jumlah dan Panjangnya Jembatan Menurut Status Jembatan di Kabupaten Penajam Paser Utara (m), 2019	450
<i>Number and Length Of Bridges By Bridges Owner in Penajam Paser Utara Regency (m), 2019</i>	450
8.1.9 Panjang Saluran Irigasi dirinci per Kecamatan di Kabupaten Penajam Paser Utara (m), 2019	451
<i>Length of Road Regency by Type of Road Owner, by subdistrict of Kabupaten Penajam Paser Utara (m), 2019</i>	451
8.1.10 Jarak dari Ibukota Kabupaten Ke Ibukota Kecamatan di Table Kabupaten Penajam Paser Utara, 2019	452
<i>The Distance from District Capital to Subdistrict Capital in Penajam Paser Utara Regency, 2019</i>	452

	Halaman Page
8.1.11 Jarak Dari Desa Ke Ibukota Kecamatan Babulu di Kabupaten Penajam Paser Utara, 2019	453
<i>The Distance from Village to Babulu Subdistrict Capital in Penajam Paser Utara Regency, 2019</i>	453
8.1.12 Jarak Dari Desa Ke Ibukota Kecamatan Waru di Kabupaten Penajam Paser Utara, 2019	454
<i>The Distance from Village to Waru Subdistrict Capital in Penajam Paser Utara Regency, 2019</i>	454
8.1.13 Jarak Dari Desa Ke Ibukota Kecamatan Penajam di Kabupaten Penajam Paser Utara, 2019	455
<i>The Distance from Village to Penajam Subdistrict Capital in Penajam Paser Utara Regency, 2019</i>	455
8.1.14 Jarak Dari Desa Ke Ibukota Kecamatan Sepaku Kabupaten Penajam Paser Utara, 2019	457
<i>The Distance from Village to Sepaku Subdistrict Capital in Penajam Paser Utara Regency, 2019</i>	457
8.1.15 Banyaknya Kendaraan Bermotor Angkutan Umum di Kabupaten Penajam Paser Utara, 2019	458
<i>Number of Public Motorized Vehicles in Penajam Paser Utara Regency, 2019</i>	458
8.1.16 Banyaknya Kendaraan Penumpang Umum Yang Berangkat dan Tiba Melalui Terminal Penajam di Kabupaten Penajam Paser Utara, 2019	459
<i>Number of Arrival and Departure of Public Motorized Vehicles in Penajam Paser Utara Regency, 2019</i>	459
8.1.17 Banyaknya Speed Boat Dan Kapal Kelotok di Dermaga Penajam Kabupaten Penajam Paser Utara, 2019	460
<i>Number of Speed Boats and Klotok Ships in Penajam Port Penajam Paser Utara Regency, 2019</i>	460
8.1.18 Banyaknya Kapal Ferry, Kendaraan Dan Penumpang Di Dermaga LLASDP Dirinci Per Bulan di Kabupaten Penajam Paser Utara, 2019 .	462
<i>Number of Ships, Cars and Passenger in LLASDP Berth Detailed per Month in Penajam Paser Utara Regency, 2019</i>	462

	Halaman Page
8.1.19 Jumlah Kendaraan Bermotor Menurut Kecamatan dan Jenis Kendaraan di Kabupaten Penajam Paser Utara (unit), 2014-2019.....	464
<i>Number of Registered Motor Vehicles by Subdistrict and Type of Vehicles in Penajam Paser Utara Regency (units), 2014-2019.....</i>	464
8.1.20 Jumlah Kendaraan Bermotor Menurut Kepemilikan dan Jenis Kendaraan di Kabupaten Penajam Paser Utara (unit), 2014-2019.....	465
<i>Number of Registered Motor Vehicles by Ownership and Type of Vehicles in Penajam Paser Utara Regency (units), 2014-2019.....</i>	465
8.1.21 Banyaknya Pelanggaran dan Kecelakaan Lalu Lintas di Kabupaten Penajam Paser Utara, 2019	467
<i>Number of Traffic Violation and Accident in Penajam Paser Utara Regency, 2019</i>	467
8.2 KOMUNIKASI	468
COMMUNICATION	468
8.2.1 Jumlah Kantor Pos Pembantu Menurut Kecamatan di Kabupaten Penajam Paser Utara (Rp.), 2019	468
<i>Number of Post Offices Subsidiaries by Subdistrict in Penajam Paser Utara (Rp.), 2019</i>	468
8.2.2 Banyaknya Pelayanan Jasa Wesel Melalui Kantor Pos / Pos Pembantu di Kabupaten Penajam Paser Utara (Rp.), 2019	469
<i>Number of Wesel Services at General Post Office / Auxiliary Post Office in Penajam Paser Utara (Rp.), 2019</i>	469
8.2.3 Banyaknya Pelayanan Jasa Tabungan Melalui Kantor Pos / Pos Pembantu di Kabupaten Penajam Paser Utara (Rp.), 2019	470
<i>Number of Saving Services at General Post Office / Auxiliary Post Office in Penajam Paser Utara Regency (Rp.), 2019</i>	470
8.2.4 Banyaknya Surat Pos Dan Paket Pos Pada Kantor Pos / Kantor Pembantu di Kabupaten Penajam Paser Utara (Rp.), 2019	471
<i>Number of Post Letters and Post Parcel of Post Office / Auxiliary Post Office in Penajam Paser Utara (Rp.), 2019</i>	471

	Halaman Page
8.2.5 Banyaknya Tower Telekomunikasi Menurut Kecamatan di Kabupaten Penajam Paser Utara (unit), 2019	472
<i>Number of BTS by Subdistrict in Penajam Paser Utara Regency (unit), 2019.....</i>	<i>472</i>
8.2.6 Banyaknya Tower Telekomunikasi Menurut Pengelola Tower di Kabupaten Penajam Paser Utara (unit), 2019	473
<i>Number of BTS by Operator in Penajam Paser Utara Regency (unit), 2019.....</i>	<i>473</i>
8.2.7 Banyaknya Pengunjung Bulanan Perpustakaan Daerah Kabupaten Penajam Paser Utara 2019	474
<i>Number of The Monthly Visitors of Penajam Paser Utara Regional Library 2019</i>	<i>474</i>
8.2.8 Jumlah Anggota Perpustakaan Kabupaten Penajam Paser Utara menurut Kategori dan Jenis Kelamin Tahun 2019.....	475
<i>Number of The Members of Penajam Paser Utara Regional Library by Category and Sex, 2019.....</i>	<i>475</i>
9 PERBANKAN, INVESTASI KOPERASI DAN HARGA-HARGA	477
<i>BANKING, INVESTMENT, COOPERATIVE, AND PRICES</i>	<i>477</i>
9.1 KOPERASI	487
<i>COOPERATIVE</i>	<i>487</i>
9.1.1 Jumlah Koperasi Aktif Menurut Kecamatan di Kabupaten Penajam Paser Utara, 2016-2019	487
<i>Number of Active Cooperative by Subdistrict in Penajam Paser Utara Regency, 2016-2019</i>	<i>487</i>
9.1.2 Jumlah Koperasi Menurut Jenis Koperasi dan Kecamatan di Kabupaten Penajam Paser Utara, 2016-2019	488
<i>Number of Cooperative by Kind of Cooperative and Subdistrict in Penajam Paser Utara Regency, 2016-2019</i>	<i>488</i>
9.1.3 Banyaknya Koperasi Menurut Anggota Dirinci Menurut Kecamatan di Kabupaten Penajam Paser Utara (unit), 2019	490

	Halaman Page
Number of Cooperative and Members by Subdistrict in Penajam Paser Utara Regency (unit), 2019	490
9.1.4 Banyaknya Koperasi Menurut Jenisnya di Kabupaten Penajam Paser Utara (unit), 2015 - 2019	491
<i>Number Of Cooperative by Type in Penajam Paser Utara Regency (unit), 2015 - 2019</i>	<i>491</i>
9.1.5 Banyaknya Simpanan Anggota Koperasi Menurut Jenis dan Kecamatan di Kabupaten Penajam Paser Utara (Rp), 2019	494
<i>Number of Member Deposits of Cooperatives by Kind and Subdistrict in Penajam Paser Utara Regency (Rp), 2019</i>	<i>494</i>
9.1.6 Banyaknya Simpanan Anggota Koperasi Menurut Bentuk dan Kecamatan di Kabupaten Penajam Paser Utara (Rp), 2019	495
<i>Number of Member Deposits of Cooperatives by Form and Subdistrict in Penajam Paser Utara Regency (Rp), 2019</i>	<i>495</i>
9.1.7 Banyaknya Modal Luar Koperasi Menurut Kecamatan di Kabupaten Penajam Paser Utara (Rp), 2019.....	496
<i>Number of Cooperative and Members by Subdistrict in Penajam Paser Utara Regency (Rp), 2019.....</i>	<i>496</i>
9.2 PERBANKAN	497
BANKING	497
9.2.1 Banyaknya Simpanan Dan Nilai Simpanan Pada Bank di Kabupaten Penajam Paser Utara (Rp) 2019.....	497
<i>Number of Depositor and Saving Value at Bank in Penajam Paser Utara Regency (Rp), 2019.....</i>	<i>497</i>
9.2.2 Banyaknya Peminjam Dan Nilai Pinjaman Pada Bank di Kabupaten Penajam Paser Utara (Rp), 2019.....	498
<i>Number of Debtor and Debt Value at Bank in Penajam Paser Utara Regency (Rp), 2019</i>	<i>498</i>
9.2.3 Banyaknya Nilai Pinjaman Berdasarkan Sektor Ekonomi Pada Bank di Kabupaten Penajam Paser Utara (Rp), 2019.....	499
<i>Number Of Debt Value Based On Business Sector at Bank in Penajam</i>	

	Halaman Page
<i>Paser Utara Regency (Rp), 2019</i>	499
9.2.4 Posisi Pinjaman Rupiah dan Valuta Asing yang Diberikan Bank Umum Menurut Jenis Penggunaan (juta rupiah) di penajam Paser Utara, 2016-2019.....	501
<i>Outstanding of Loans in Rupiah and Foreign Currency of Commercial Banks by Type of Loans in Penajam Paser Utara Regency(million Rp), 2016-2019</i>	501
9.2.5 Posisi Kredit Perbankan Menurut Klasifikasi Lapangan Usaha (jutaan rupiah) di Kabupaten Penajam Paser Utara, 2019.....	502
<i>Bank Credits Position by Industrial Origin in Penajam Paser Utara Regency (million Rps), 2019</i>	502
9.2.6 Posisi Kredit Perbankan Rupiah dan Valuta Asing Menurut Jenis Penggunaan dan Kelompok Bank di Kabupaten Penajam Paser Utara (jutaan rupiah) Tahun 2016-2019.....	504
<i>Bank Credits Position by Kind of Using and Classification of Bank in Penajam Paser Utara Municipality (million Rps), 2016-2019</i>	504
9.2.7 Posisi Sumber Dana Perbankan di Kabupaten Penajam Paser Utara (jutaan rupiah), 2017-2019.....	507
<i>Position of Bank's Fund Source in Penajam Paser Utara Regency (million Rps), 2016-2019</i>	507
9.2.8 Giro Menurut Kelompok Bank di Kabupaten Penajam Paser Utara (jutaan rupiah) Tahun 2016-2019.....	509
<i>Giro Based on Bank Classification in Penajam Paser Utara Regency (million Rps), 2016-2019</i>	509
9.2.9 Suku Bunga Deposito Berjangka Menurut Jangka Waktu pada Kelompok Bank Pemerintah di Kabupaten Penajam Paser Utara (%) Tahun 2016-2019	511
<i>Term Deposit Interest Rate in Government Bank by Period (%), in Penajam Paser Utara Regency, 2016-2019</i>	511
9.2.10 Suku Bunga Deposito Berjangka Menurut Jangka Waktu pada Kelompok Bank Swasta di Kabupaten Penajam Paser Utara (%) Tahun 2016-2019	512
<i>Term Deposit Interest Rate in Private Bank by Period (%), in Penajam Paser Utara Regency, 2016-2019</i>	512

	Halaman Page
9.3 INVESTASI	513
INVESTMENT	513
9.3.1 Penanam Modal Asing (PMA) Kabupaten Penajam Paser Utara 2016 - 2019.....	513
<i>Foreign Investment Target and Realization (PMA) of Penajam Paser Utara Regency Quarted 2016 - 2019</i>	<i>513</i>
9.3.2 Penanam Modal Dalam Negeri (PMDN) Kabupaten Penajam Paser Utara 2016 - 2019	515
<i>Domestic Investment Target and Realization (PMDN) of Penajam Paser Utara Regency Quarted 2016 - 2019</i>	<i>515</i>
9.4 HARGA-HARGA	517
PRICES	517
9.4.1 Rata - Rata Harga Pangan dirinci per Bulan Menurut Komoditas Bahan Pangan di Kabupaten Penajam Paser Utara (rupiah) Tahun 2019	517
<i>Average Food Prices each month Acording to Commodity foodstuff of Penajam Paser Utara Regency (rupiahs) 2019</i>	<i>517</i>
10 PENGELUARAN PENDUDUK	523
POPULATION EXPENDITURE	523
10.1 Rata-rata Pengeluaran per Kapita Sebulan Menurut Kelompok Komoditas (rupiah) di Kabupaten Penajam Paser Utara, 2018 dan 2019.....	531
<i>Monthly Average Expenditure per Capita by Commodity Group (rupiahs) in Penajam Paser Utara Regency, 2018 and 2019.....</i>	<i>531</i>
10.2 Persentase Pengeluaran per Kapita Sebulan Menurut Kelompok Komoditas (%) di Kabupaten Penajam Paser Utara, 2018 dan 2019.	533
<i>Percentage of Monthly Average Expenditure per Capita by Commodity Group (%) in Penajam Paser Utara Regency, 2018 and</i>	

	Halaman Page
2019.....	533
10.3 Persentase Penduduk Menurut Golongan Pengeluaran Per Kapita Sebulan di Kabupaten Penajam Paser Utara, 2018 dan 2019.....	535
<i>Percentage of Population by per Capita Spending Group Expenditure a Month in Penajam Paser Utara Regency, 2018 and 2019.....</i>	535
10.4 Persentase Rumah Tangga Menurut Golongan Pengeluaran Sebulan di Kabupaten Penajam Paser Utara, 2018 dan 2019.....	536
<i>Percentage of Households by Class of Monthly Expenditure in Penajam Paser Utara Regency, 2018 and 2019</i>	536
10.5 Pengeluaran Rata-rata Per Kapita Perbulan Menurut Golongan Pengeluaran dan Kelompok Barang di Kabupaten Penajam Paser Utara (rupiah), 2018 dan 2019.....	537
<i>Average Expenditure Per Capita Per Month by Expenditure Class and Commodity Group in Penajam Paser Utara Regency (rupiah), 2018 and 2019.....</i>	537
10.6 Distribusi Pembagian Total Pengeluaran Per Kapita dan Gini Ratio Kabupaten Penajam Paser Utara, 2011-2019	538
<i>Expenditure Per Capita Distribution and Gini Index of Penajam Paser Utara Regency, 2011-2019.....</i>	538
10.7 Ketersediaan dan Rata-rata Perkembangan Konsumsi Energi dan Protein di Kabupaten Penajam Paser Utara (Kal/Kap/Day) dan (Gram/Kap/Day), 2019.....	539
<i>Availability and Average Growth of Energy and Protein Consumption in Penajam Paser Utara Regency (Kal/Kap/Day) and (Gram/Kap/Day), 2019.....</i>	539
10.8 Konsumsi Penduduk terhadap Kelompok Bahan Pangan di Kabupaten Penajam Paser Utara(Kg dan Liter), (2019)	540
<i>Society Consumption of Foodstuff in Penajam Paser Utara Regency (Kg and Liter), 2019.....</i>	540
11 PERDAGANGAN DAN INDUSTRI.....	545
TRADE AND INDUSTRY	545

	Halaman Page
11.1 PERDAGANGAN.....	553
TRADE	553
11.1.1 Banyaknya Pasar dan Pedagang Menurut Kecamatan di Kabupaten Penajam Paser Utara, 2019	553
<i>Number of Market and Seller by Subdistrict in Penajam Paser Utara Regency, 2019</i>	<i>553</i>
11.1.2 Nama Pasar dan Hari Aktif Menurut Kecamatan di Kabupaten Penajam Paser Utara, 2019.	554
<i>Name of Market and Active Day by Subdistrict in Penajam Paser Utara Regency, 2019.....</i>	<i>554</i>
11.1.3 Banyaknya Pasar Rakyat dan Kondisi Bangunan Pasar di Kabupaten Penajam Paser Utara, 2019.	556
<i>Number of Market and condition by Subdistrict in Penajam Paser Utara Regency, 2019.....</i>	<i>556</i>
11.1.4 Banyaknya Pasar Rakyat dan Pengelola Pasar di Kabupaten Penajam Paser Utara, 2019.	557
<i>Number of Market and in Penajam Paser Utara Regency, 2019.....</i>	<i>557</i>
11.2 INDSUTRI	553
INDUSTRY	553
11.2.1 Banyaknya Perusahaan/Usaha Konstruksi menurut Skala Usaha dan Bentuk Badan Usaha di Kabupaten Penajam Paser Utara, 2019	558
<i>Number of Construction Company by Scale of Business and Form of Business Entity in Penajam Paser Utara Regency, 2019.....</i>	<i>558</i>
11.2.2 Banyaknya Perusahaan Industri Besar Sedang menurut Tenaga Kerja di Kabupaten Penajam Paser Utara, 2019.	560
<i>Number of Medium-Large Industry by Amount of Labour Force in Penajam Paser Utara Regency, 2019.....</i>	<i>560</i>

	Halaman Page
12 SISTEM NERACA REGIONAL.....	561
SYSTEM OF REGIONAL ACCOUNT	561
12.1 Produk Domestik Regional Bruto Atas Dasar Harga Berlaku Menurut Lapangan Usaha di Kabupaten Penajam Paser Utara (miliar rupiah), 2015 - 2019	573
<i>Gross Regional Domestic Product at Current Market Prices by Industry in Penajam Paser Utara Regency (billion rupiahs), 2015 - 2019.....</i>	<i>573</i>
12.2 Produk Domestik Regional Bruto Atas Dasar Harga Konstan 2010 Menurut Lapangan Usaha di Kabupaten Penajam Paser Utara (miliar rupiah), 2015 - 2019	577
<i>Gross Regional Domestic Product at 2010 Constant Market Prices by Industry in Penajam Paser Utara Regency (billion rupiahs), 2015 - 2019.....</i>	<i>577</i>
12.3 Distribusi Persentase Produk Domestik Regional Bruto Atas Dasar Harga Berlaku Menurut Lapangan Usaha di Kabupaten Penajam Paser Utara (persen), 2015 - 2019	581
<i>Percentage Distribution of Gross Regional Domestic Product at Current Market Prices by Industry in Penajam Paser Utara (percent), 2015 - 2019</i>	<i>581</i>
12.4 Laju Pertumbuhan Produk Domestik Regional Bruto Atas Dasar Harga Konstan 2010 Menurut Lapangan Usaha (persen), 2015 - 2019.....	585
<i>Growth Rate of Gross Regional Domestic Product at 2010 Constant Market Prices by Industry (percent), 2015 - 2019</i>	<i>585</i>
12.5 Laju Indeks Implisit Produk Domestik Regional Bruto Atas Dasar Harga Konstan 2010 di Kabupaten Penajam Paser Utara, Menurut Lapangan Usaha 2015 - 2019	589
<i>Growth Rate of Implicit Price Index Gross Regional Domestic Product at 2010 Constant Market Price in Penajam Paser Utara Regency, by Industry 2015 - 2019.....</i>	<i>589</i>
12.6 Indeks Implisit Produk Domestik Regional Bruto Atas Dasar Harga Konstan 2010 di Kabupaten Penajam Paser Utara, Menurut Lapangan Usaha 2015 - 2019	593

	<i>Implicit Price Index Gross Regional Domestic Product at 2010 Constant Market Price in Penajam Paser Utara Regency, by Industry 2015 - 2019</i>	593
12.7	Produk Domestik Regional Bruto Atas Dasar Harga Berlaku Menurut Jenis Pengeluaran di Kabupaten Penajam Paser Utara (miliar rupiah), 2015 - 2019	597
	<i>Gross Regional Domestic Product at Current Market Prices by Type of Expenditure in Penajam Paser Utara Regency (billion rupiahs), 2015 - 2019</i>	597
12.8	Produk Domestik Regional Bruto Atas Dasar Harga Konstan 2010 Menurut Jenis Pengeluaran di Kabupaten Penajam Paser Utara (miliar rupiah), 2015 - 2019	599
	<i>Gross Regional Domestic Product at 2010 Constant Market Prices by Type of Expenditure in Penajam Paser Utara Regency (billion rupiahs), 2015 - 2019</i>	599
12.9	Distribusi Persentase Produk Domestik Regional Bruto Atas Dasar Harga Berlaku Menurut Jenis Pengeluaran di Kabupaten Penajam Paser Utara (persen), 2015 - 2019	601
	<i>Percentage Distribution of Gross Regional Domestic Product at Current Market Prices by Type of Expenditure in Penajam Paser Utara (percent), 2015 - 2019</i>	601
12.10	Laju Pertumbuhan Produk Domestik Regional Bruto Atas Dasar Harga Konstan 2010 Menurut Pengeluaran Usaha di Kabupaten Penajam Paser Utara (persen), 2015 - 2019	603
	<i>Growth Rate of Gross Regional Domestic Product at 2010 Constant Market Prices by Type of Expenditure in Penajam Paser Utara Regency(percent), 2015 - 2019</i>	603
12.11	Indeks Implisit Produk Domestik Regional Bruto Menurut Pengeluaran di Kabupaten Penajam Paser Utara, 2015 - 2019	605
	<i>Implicit Index of Gross Regional Domestic by Type of Expenditure in Penajam Paser Utara Regency, 2015 - 2019</i>	605
12.12	Laju Indeks Harga Implisit Produk Domestik Regional Bruto Atas Dasar Harga Konstan 2010 di Kabupaten Penajam Paser Utara, 2015 - 2019.....	607
	<i>Growth Rate of Implicit Price Index Gross Regional Domestic Product</i>	

	Halaman Page
<i>at 2010 Constant Market Price in Penajam Paser Utara Regency, 2015 - 2019</i>	607
13 PERBANDINGAN ANTAR KABUPATEN/KOTA	609
REGENCY/MUNICIPALITY COMPARISON	609
13.1 Proyeksi Jumlah Penduduk Menurut Kabupaten/Kota di Provinsi Kalimantan Timur (ribu), 2015-2019	619
<i>Population by Regency/Municipality in Kalimantan Timur Province (thousand), 2015-2019</i>	619
13.2 Laju Pertumbuhan Produk Domestik Regional Bruto Atas Dasar Harga Konstan 2010 Menurut Kabupaten/Kota di Provinsi Kalimantan Timur (persen), 2015-2019.	620
<i>Rate of Growth of Gross Regional Domestic Products at Constant 2010 Prices by Regency/Municipality in Kalimantan Timur Province, 2015-2019</i>	620
13.3 Jumlah Penduduk Miskin Menurut Kabupaten/Kota di Provinsi Kalimantan Timur (ribu), 2015-2019.	621
<i>Number of Poor Population by Regency/Municipality in Kalimantan Timur Province (thousand), 2015-2019</i>	621
13.4 Indeks Pembangunan Manusia Menurut Kabupaten/Kota di Provinsi Kalimantan Timur, 2015-2019.	622
<i>Human Development Index by Regency/Municipality in Kalimantan Timur Province, 2015-2019</i>	622
13.5 Penduduk, Laju Pertumbuhan Penduduk, Distribusi Persentase Penduduk, Kepadatan Penduduk, Rasio Jenis Kelamin Penduduk Menurut Kabupaten/Kota di Provinsi Kalimantan Timur, 2019.....	623
<i>Population, Population Growth Rate, Percentage Distribution of, Population Density, and Population Sex Ratio by Regency/ Municipality in Kalimantan Timur Province, 2019</i>	623
13.6 PDRB Kabupaten/Kota Atas Dasar Harga Konstan 2010 di Provinsi Kalimantan Timur (Juta Rupiah), 2015-2019.	624
<i>GRDP of Regency/Municipality at 2010 Constant Market Prices in Kalimantan Timur Province (Million Rupiahs), 2015-2019</i>	624

	Halaman Page
13.7 PDRB Kabupaten/Kota Atas Dasar Harga Berlaku di Provinsi Kalimantan Timur (Juta Rupiah), 2015-2019	626
<i>GRDP of Regency/Municipality at Current Market Prices in Kalimantan Timur Province (Million Rupiahs), 2015-2019.....</i>	626
13.8 Laju Indeks Implisit PDRB Kabupaten/Kota di Provinsi Kalimantan Timur (Persen), 2015-2019.	628
<i>Growth Rate of Implicit Price Indices of GRDP of Regency / Municipality in Kalimantan Timur Province (Percent), 2015-2019</i>	628
13.9 Laju Pertumbuhan Penduduk Menurut Kabupaten/Kota di Provinsi Kalimantan Timur (Persen), 2015-2019	629
<i>Population Growth Rate by Regency/Municipality in Kalimantan Timur Province (Percent), 2015-2019.....</i>	629
13.10 Garis Kemiskinan Menurut Kabupaten/Kota di Provinsi Kalimantan Timur (Rp/kapita/bulan), 2015-2019.	630
<i>Poverty Line of Regency/Municipality in Kalimantan Timur Province (Rp/person/month), 2015-2019.....</i>	630
13.11 Indeks Kedalaman Kemiskinan (P1) Menurut Kabupaten/Kota di Provinsi Kalimantan Timur, 2015-2019	631
<i>Poverty Gap Index (P1) by Regency/Municipality in Kalimantan Timur Province, 2015-2019</i>	631
13.12 Indeks Keparahan Kemiskinan (P2) Menurut Kabupaten/Kota di Provinsi Kalimantan Timur, 2015-2019	632
<i>Poverty Severity Index (P2) by Regency/Municipality in Kalimantan Timur Province, 2015-2019</i>	632
13.13 Persentase Penduduk Miskin (P0) Menurut Kabupaten/Kota di Provinsi Kalimantan Timur (Persen), 2015-2019	633
<i>Percentage of Poor (P0) by Regency/Municipality in Kalimantan Timur Province (Percent), 2015-2019.....</i>	633

<https://ppukab.bps.go.id>

DAFTAR GAMBAR/LIST OF FIGURES

	Halaman Page
1.1 Luas Daerah Menurut Kecamatan di Kabupaten Penajam Paser Utara <i>Area by Subdistrict of Penajam Paser Utara Regency, 2019</i>	9
1.2 Rata-rata Curah Hujan Menurut Kecamatan di Kabupaten Penajam Paser Utara, 2019 <i>Number of Rainfall in Selected Station by Subdistrict (Milli Meter), 2019</i>	9
2.1 Jumlah/Desa Kelurahan Per Kecamatan di Kabupaten Penajam Paser Utara 2019 <i>Number of Villages /Kelurahan of Penajam Paser Utara Regency by Subdistrict, 2019</i>	35
2.2 Jumlah RT Per Kecamatan di Kabupaten Penajam Paser Utara, 2019 <i>Citizens Association by Subdistrict of Penajam Paser Utara Regency 2019</i>	35
3.1 Jumlah Penduduk Kabupaten Penajam Paser Utara Tahun 2000-2019 Per Kecamatan <i>Number of Population of Penajam Paser Utara Regency 2000-2019 by Subdistrict</i>	101
3.2 Laju Pertumbuhan Penduduk per Tahun menurut Kecamatan di Kabupaten Penajam Paser Utara Tahun 2000-2019 <i>Annual Population Growth Rate of Penajam Paser Utara Regency by Subdistrict 2000-2019</i>	101
4.1 Jumlah SD, SMP, SMA, dan SMK menurut Kecamatan di Kabupaten Penajam Paser Utara, 2019 <i>Number of School by Subdistyriect in Penajam Paser Utara Regency, 2019</i>	147
4.2 Banyak Dokter menurut Kecamatan di Kabupaten Penajam Paser Utara, 2019 <i>Number of doctor by Subdistrict in Penajam Paser Utara Regency, 2019</i>	147
5.1 Luas Panen, Produksi Padi Menurut Subround di Kabupaten Penajam Paser Utara 2019	

	Halaman Page
	<i>Harvested Area, and Production of Paddy 2019</i> 303
5.2	Produksi Padi dan Beras Menurut Subround di Kabupaten Penajam Paser Utara (ton), 2019 <i>Paddy and Rice Production by Subround in Penajam Paser Utara Regency (ton), 2019</i> 303
6.1	Produksi, Penjualan Dan Pemakaian Listrik Pada PLN Ranting Dan Sub Ranting Wilayah Penajam Paser Utara 2015-2019 (kwh) <i>Production, Sold and Consumption of Electricity of State Electricity Company of Petung Sub Branch of State Electricity Company and Units 2015-2019 (kwh)</i> 405
6.2	Produksi Air Minum PDAM Penajam 2019 <i>Productivity, of Water Supply Establishments 2019</i> 405
7.1	Jumlah Hotel Di Kabupaten Penajam Paser Utara 2019 <i>Number of Hotels, of Penajam Paser Utara Regency 2019</i> 423
7.2	Jumlah Kamar Hotel Di Kabupaten Penajam Paser Utara 2019 <i>Hotel's room number, of Penajam Paser Utara Regency 2019</i> 423
8.1	Panjang Jalan Kabupaten Menurut Kondisi Jalan dirinci per Kecamatan di Kabupaten Penajam Paser Utara (Km), 2019 <i>Length of Road Regency by Type of Road Owner, by Subdistrict in Penajam Paser Utara Regency (Km), 2019</i> 439
8.2	Panjang Saluran Irigasi dirinci per Kecamatan di Kabupaten Penajam Paser Utara (m), 2019 <i>Length of Road Regency by Type of Road Owner, by Subdistrict di Kabupaten Penajam Paser Utara (m), 2019</i> 439
9.1	Posisi Kredit Perbankan Rupiah dan Valuta Asing Pada Bank Pemerintah Menurut Jenis Penggunaan di Kabupaten Penajam Paser Utara (jutaan Rp) 2019 <i>Bank Credits Position by Kind of Using and Classification of Bank in Penajam Paser Utara Municipality (million Rps), 2019</i> 485
9.2	Posisi Pinjaman Rupiah dan Valuta Asing yang Diberikan Bank Umum Menurut Jenis Penggunaan (juta rupiah) di Kabupaten Penajam Paser Utara, 2016-2019 <i>Outstanding of Loans in Rupiah and Foreign Currency of Commercial Banks</i>

	<i>by Type of Loans in Penajam Paser Utara Regency (million Rps), 2016-2019</i>	485
10.1	Persentase Penduduk Menurut Golongan Pengeluaran per Kapita Sebulan di Kabupaten Penajam Paser Utara, 2019 <i>Percentage of Population by Class of Monthly Expenditure per Capita in Penajam Paser Utara Regency, 2019</i>	529
10.2	Persentase Pengeluaran Rumah Tangga Sebulan Menurut Jenis Pengeluaran di Kabupaten Penajam Paser Utara, 2019 <i>Percentage of Households Monthly Expenditure by Type of Expenditure in Penajam Paser Utara Regency, 2019</i>	529
11.1	Banyaknya Pasar Rakyat dan Kondisi Bangunan Pasar di Kabupaten Penajam Paser Utara, 2019 <i>Number of Market and condition by Subdistrict in Penajam Paser Utara Regency, 2019</i>	551
11.2	Banyaknya Pedagang Menurut Kecamatan di Kabupaten Penajam Paser Utara, 2019 <i>Number of Seller by Subdistrict in Penajam Paser Utara Regency, 2019</i>	551
12.1	Produk Domestik Regional Bruto Atas Dasar Harga Berlaku Menurut Lapangan Usaha di Kabupaten Penajam Paser Utara (miliar rupiah), 2015 - 2019 <i>Gross Regional Domestic Product at Current Market Prices by Industry in Penajam Paser Utara Regency (billion rupiahs), 2015 - 2019</i>	571
12.2	Laju Pertumbuhan Produk Domestik Regional Bruto Atas Dasar Harga Konstan 2010 Menurut Lapangan Usaha 2015 - 2019 (persen), <i>Growth Rate of Gross Regional Domestic Product at 2010 Constant Market Prices by Industry (percent), 2015 - 2019</i>	571
13.1	Jumlah Penduduk Menurut Kabupaten/Kota di Provinsi Kalimantan Timur (ribu), 2019 <i>Population by Regency/Municipality in Kalimantan Timur Province (thousand), 2019</i>	216
13.2	Laju Pertumbuhan Produk Domestik Regional Bruto Atas Dasar Harga Konstan 2010 Menurut Kabupaten/ Kota di Provinsi Kalimantan Timur (persen), 2015-2019 <i>Growth Rate of Gross Regional Domestic Product at 2010 Constant Market</i>	

*Prices by Regency/Municipality in Kalimantan Timur Province (percent),
2015-2019* 617

<https://ppukab.bps.go.id>

PENJELASAN UMUM/EXPLANATORY NOTES

Tanda-tanda, satuan-satuan, dan lain-lainnya yang digunakan dalam publikasi ini adalah sebagai berikut:

Symbols, measurement units, and acronyms which are used in this publication, are as follows:

1. TANDA-TANDA/SYMBOLS

Data tidak tersedia/Data not available	: ...
Tidak ada atau nol /Null or zero	: -
Data dapat diabaikan/Data negligible	: 0
Tanda decimal/Decimal point	: ,
Data tidak dapat ditampilkan/Not applicable	: NA
Angka estimasi/Estimated figures	: e
Angka diperbaiki/Revised figures	: r
Angka sementara/Preliminary figures	: x
Angka sangat sementara/Very preliminary figures	: xx
Angka sangat sangat sementara/Very very preliminary figures	: xxx

2. SATUAN/UNITS

barel/barrel	: 158,99 liter/litres = 1/6,2898 m ³
hektar (ha)/hectare (ha)	: 10 000 m ²
kilometer (km)/kilometres (km)	: 1 000 meter/meters (m)
knot/knot	: 1,8523 km/jam (km/hour)
kuintal/quintal	: 100 kg
KWh	: 1 000 Watt hour
MWh	: 1 000 KWh
liter (untuk beras)/litre (for rice)	: 0,80 kg
MMSCF	: 1/35,3 m ³
metrik ton (m.ton)/metric ton (m. ton)	: 0,98421 long ton = 1 000 kg
ons/ounce	: 28,31 gram/grams
ton	: 1 000 kg

Satuan lain: buah, dus, butir, helai/lembar, kaleng, batang, pulsa, ton kilometer (ton-km), jam, menit, persen (%).

Other units: unit, pack, pieces, sheet, tin, pulse, ton-kilometres(ton-km), hour, minute, percent (%).

Perbedaan angka di belakang koma disebabkan oleh pembulatan angka.

The difference in decimal numbers is caused by rounding.

DAFTAR SINGKATAN/ LIST OF ABBREVIATIONS

SI	: Stasiun Iklim
SIMPK	: Stasiun Meteorologi Pertanian Khusus
t.t	: Tempat tidur
BCG	: Bacillus Calmette Guerin
DPT	: Difteri, Pertusis, Tetanus
TT	: Tetanus Toxoid
IOT	: Industri Obat Tradisional/ <i>Traditional Medicine Industry</i>
IKOT	: Industri Kecil Obat Tradisional/ <i>Traditional Medicine Small</i>
Alkes	: Alat kesehatan/ <i>Health Kits</i>
PKRT	: Perbekalan Kesehatan Rumah tangga/ <i>Household Health Logistics</i>
Kompl	: Komplemen/ <i>Complement</i>
IRTP	: Industri Pangan Produksi Rumah Tangga/ <i>Foods Home Industry</i>
PBF	: Pedagang Besar Farmasi/ <i>Pharmacy Whole-seller</i>
GFK	: Gudang Farmasi Kab/Kota/Regency/ <i>Municipality Pharmacy Warehouse</i>
RB	: Rumah Bersalin/ <i>Delivery House</i>
Pustu	: Puskesmas pembantu/ <i>Auxiliary Public Health Center</i>
BP	: Balai Pengobatan/ <i>Polyclinic</i>
TPS	: Tempat Pembuangan Sementara / <i>landfill</i>
Jamkesmas	: Jaminan kesehatan masyarakat miskin/ <i>Poor public health insurance</i>
PJKMU	: Program Jaminan Kesehatan Masyarakat Umum
SIUP	: Surat Ijin Usaha Perdagangan/ <i>Trading Permission Letter</i>
TDP	: Tanda Daftar Perusahaan/ <i>Company Registration Identity</i>
API	: Angka Pengenal Importir/ <i>Importer's Identity Number</i>

Statistik Kunci, 2017–2019 Key Statistics, 2017–2019

Rincian/Description	Satuan/Unit	2017	2018	2019
(1)	(2)	(3)	(4)	(5)
SOSIAL/SOCIAL				
Penduduk ¹ /Population ¹	juta/million	261,9	265,0	265,0
Laju Pertumbuhan Penduduk ¹ /Population Growth ¹	%	1,23	1,19	1,19
Angka Harapan Hidup ^{1-e} /Life Expectancy Rate ¹	tahun/years	71,1	71,2	71,2
Angka Melek Huruf Usia 15+/Literacy Rate Aged 15+	%	95,5	95,7	95,7
Tingkat Partisipasi Angkatan Kerja -TPAK ^{2,3} Labour Force Participation Rate-LFPR ^{2,3}	%	66,7	67,3	67,3
Tingkat Pengangguran Terbuka-TPT ² Unemployment Rate-UR ²	%	5,5 ⁴	5,3 ⁴	5,3 ⁴
Penduduk Miskin ⁵ /Poor People ⁴	juta/million	27,8	25,9	25,9
Persentase Penduduk Miskin ⁴ Percentage of Poor People ⁴	%	10,6	9,8	9,8
Indeks Pembangunan Manusia-IPM ⁵ Human Development Index ⁵	–	70,8	71,4	71,4
EKONOMI/ECONOMIC				
Produk Domestik Regional Bruto (PDRB) Harga Berlaku ⁶ Gross Regional Domestic Bruto (GRDP) at Current Price ⁶	triliun rupiah trillion rupiahs	13 587,2 ^x	14 837,4 ^{xx}	14 837,4 ^{xx}
Laju Pertumbuhan Ekonomi ⁸ /Economic Growth ⁷	%	5,1 ^x	5,2 ^{xx}	5,2 ^{xx}
PDRB Per Kapita Harga Berlaku ^{6,8} Per Capita of GRDP at Current Price ^{6,8}	juta rupiah million rupiahs	51,9 ^x	56,0 ^{xx}	56,0 ^{xx}

- Catatan/Notes: ¹ Hasil proyeksi penduduk Indonesia 2010–2035 (pertengahan tahun/Juni)/The result of Indonesia population projection 2010–2035 (mid year/June)
- ² Kondisi Agustus/Condition at August
- ³ Menggunakan penimbang hasil proyeksi penduduk tahun 2010–2035/Weighted by the 2010–2035 population projection
- ⁴ Kondisi Maret/Condition at March
- ⁵ Sejak tahun 2010, IPM dihitung dengan metode baru. Komponen IPM metode baru adalah angka harapan hidup saat lahir, harapan lama sekolah, rata-rata lama sekolah, dan pengeluaran per kapita/Since 2010, HDI was calculated using new method. New HDI component are life expectancy at birth, expected years of schooling, means years of schooling, and expenditure per capita
- ⁶ Mulai tahun 2010 mengadopsi System of National Account 2008 (SNA 2008)/Since 2010 is in line with System of National Account 2008 (SNA 2008)
- ⁷ Menggunakan tahun dasar 2010 (2010=100)/Using 2010 base year (2010=100)
- ⁸ Menggunakan proyeksi penduduk berdasarkan hasil SP2010/Using population projection based on SP2010

BAB
Chapter

01

GEOGRAFI DAN IKLIM

GEOGRAPHY & CLIMATE

LUAS WILAYAH

Total Area of

KABUPATEN PENAJAM PASER UTARA

Km²sq.km

3 333,06

Curah Hujan

190 Millimeter

Curah Hujan Tertinggi
KECAMATAN BABULU

120,58 Millimeter

Curah Hujan Terendah
KECAMATAN SEPAKU

Luas Wilayah

1 207.37 Km²sq.km

Kecamatan Terluas
KECAMATAN PENAJAM

399.45 Km²sq.km

Kecamatan Terkecil
KECAMATAN BABULU

PENJELASAN TEKNIS**TECHNICAL NOTES**

1. Secara astronomis, Kabupaten Penajam Paser Utara terletak antara 116019'30" - 116056'35" Bujur Timur dan antara 940 45'-1410 05' Bujur Timur dan dilalui oleh garis ekuator atau garis khatulistiwa yang terletak pada garis lintang 00
 2. Badan Pusat Statistik (BPS) telah melakukan pendataan Potensi Desa (Podes) sejak tahun 1980. Sejak saat itu, Podes dilaksanakan secara rutin sebanyak 3 kali dalam kurun waktu sepuluh tahun untuk mendukung kegiatan Sensus Penduduk, Sensus Pertanian, ataupun Sensus Ekonomi. Dengan demikian, fakta penting terkait ketersediaan infrastruktur dan potensi yang dimiliki oleh setiap wilayah dapat dipantau perkembangannya secara berkala dan terus menerus.
 3. Sejak tahun 2008, pendataan Podes mengalami perubahan dengan adanya penambahan kuesioner suplemen kecamatan dan kabupaten/kota. Penambahan kuesioner tersebut bertujuan untuk meningkatkan manfaat data Podes bagi para konsumen data dan pemerintah daerah dalam perencanaan pembangunan wilayah.
1. *Astronomically, Indonesia is located between 116019'30" - 116056'35" East Longitude and 45'-1410 05' South latitude, and between 940 45' and 1410 05' East longitude and lies on equator line located at 00 latitude line. .*
 2. *BPS-Statistics Indonesia has already recorded village potential (Podes) since 1980. Since then, Podes regularly implemented 3 (three) times within ten years to support the activities of the Population Census, Agriculture Census, or Economic Census. Thus, important facts related to the availability of infrastructure and the potential possessed by each region can be monitored regularly and continually.*
 3. *Since 2008, Podes has been changed especially in providing additional information from subdistrict and regency/municipality, using separate questionnaires. The goal of these changes is to provide more benefits for data users and local government in regional development planning.*

4. Data Podes merupakan satu-satunya sumber data kewilayahan yang muatannya beragam dan memberi gambaran tentang situasi pembangunan suatu wilayah (regional). Ini berbeda dengan data dari hasil pendekatan rumah tangga yang lebih menekankan pada dimensi aktivitas sektoral. Keduanya sama penting dan menjadi kekayaan BPS.
 5. Cakupan Wilayah Pencacahan Podes dilakukan secara sensus terhadap seluruh wilayah administrasi pemerintahan terendah setingkat desa (yaitu desa, kelurahan, nagari, Unit Permukiman Transmigrasi (UPT)) yang masih dibina oleh kementerian terkait. Berdasarkan hasil Podes 2014, ada sebanyak 82.190 wilayah setingkat desa yang tersebar di 511 kabupaten/kota.
 6. Iklim adalah keadaan hawa (suhu, kelembaban, awan, hujan, dan sinar matahari) pada suatu daerah dalam jangka waktu yang agak lama (30 tahun).
 7. Suhu adalah ukuran kuantitatif terhadap temperatur; panas dan dingin, diukur dengan termometer.
 8. Kelembaban udara adalah banyaknya uap air yang dikandung oleh udara, dapat
4. *Podes data is the only one source of spatial data consisting of various information and providing a picture of development progress in a region. The Podes data are different from data resulted from household surveys focusing on the dimension of sectoral activities. Both kind of data are important and become the trade mark of BPS on the data richness aspect.*
 5. *Podes Coverage, Podes enumeration is implemented as a census of the lowest governmental administrative region equivalent to village (i.e. village, sub-district, nagari, and Transmigration Settlement Unit which is still fostered by the relevant ministries). There were 82,190 village-level areas spread over 511 regencies/municipalities based on the result of Podes 2014.*
 6. *Method of Data Collection, Data collection of Podes 2014 carried out through direct interviews by trained*
 7. *Climate is the state of the weather (temperature, humidity, clouds, rain, and sun) on an area within a longer period of time (30 years).*
 8. *Temperature is a quantitative measure of the temperature; hot and cold, measured with a thermometer.*

diukur dengan hygrometer.

9. Curah hujan adalah banyaknya hujan yang tercurah (turun) di suatu daerah dalam jangka waktu tertentu.
10. Tekanan udara adalah berat udara di atas suatu satuan areal, diukur dengan barometer.
9. *Humidity is the amount of water vapor contained in the air which can be measured with a hygrometer.*
10. *Rainfall is the amount of rain poured down in an area within a certain period. 10. Air pressure is the weight of the air above a unit area, measured by a barometer*

<https://ppukab.bps.go.id>

ULASAN**DESCRIPTION****GEOGRAFI**

Penajam Paser Utara adalah Kabupaten yang berada di Pulau Kalimantan, tepatnya di provinsi Kalimantan Timur. Dengan luas wilayah sebesar 3 333,06 km², Penajam Paser Utara merupakan Kabupaten/Kota Terkecil Keempat di Provinsi Kalimantan Timur setelah Kota Bontang, Kota Samarinda, dan Kota Balikpapan. Secara astronomis, Penajam Paser Utara terletak antara 116°19'30" dan 116°56'35" bujur timur, dan antara 00°48'29" dan 01°36'37" lintang selatan. Berdasarkan posisi geografisnya, Kabupaten Penajam Paser Utara memiliki batas-batas sebagai berikut: Utara – Kabupaten Kutai Kartanegara; Selatan – Kabupaten Paser dan Selat Makasar; Barat – Kabupaten Paser Dan Kabupaten Kutai Barat; Timur – Kota Balikpapan dan Selat Makassar.

IKLIM

Penajam Paser Utara yang beriklim tropis mempunyai musim yang hampir sama dengan wilayah Kalimantan Timur pada umumnya, yaitu adanya musim kemarau dan musim penghujan. Musim kemarau biasanya terjadi pada bulan Mei sampai dengan bulan Oktober, sedang musim penghujan terjadi pada bulan November sampai dengan bulan April. Keadaan ini terus berlangsung setiap tahun yang diselingi dengan musim

GEOGRAPHY

Penajam Paser Utara is a regency on the island of Kalimantan, exactly on Kalimantan Timur Province. With an area of 3 333,06km², Penajam Paser Utara is the fourth smallest regency in Kalimantan Timur Province after Bontang, Samarinda and Balikpapan Municipality. Astronomically, Penajam Paser Utara is located between 116°19'30" and 116°56'35" east longitude, and between 00°48'29" and 01°36'37" south latitude. Based on its geographical position, Penajam Paser Utara has the following boundaries: North – Kutai Kartanegara Regency; South – Paser Regency and Makassar Strait; West – Paser Regency and Kutai Barat Regency; East – Balikpapan Municipality and Makassar Strait.

CLIMATE

Penajam Paser Utara has a tropical climate. It means that it has the same season as Kalimantan Timur regions in general, specifically the dry season and the rainy season. The dry season usually occurs from May to October, while the rainy season occurs from November to April. This condition continues every year, interspersed with the transitional season in certain months. But in recent years, the condition of the season in Penajam Paser Utara is

peralihan pada bulan-bulan tertentu. Namun dalam tahun-tahun terakhir ini, keadaan musim di Penajam Paser Utara kadang tidak menentu. Pada bulan-bulan yang seharusnya turun hujan dalam kenyataannya tidak ada hujan sama sekali, atau sebaliknya pada bulan-bulan yang seharusnya kemarau justru terjadi hujan dengan musim yang jauh lebih panjang.

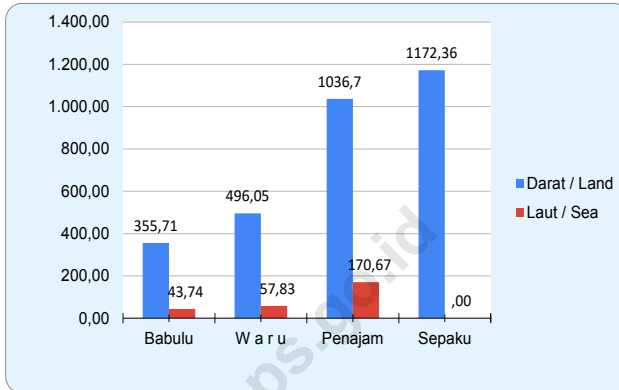
Curah hujan rata-rata selama tahun 2019 adalah 163,15 mm dengan 10,5 hari hujan, dimana intensitas terbesar terjadi pada bulan April. Sedangkan curah hujan tertinggi di bulan Juni mencapai 435 mm.

sometimes irregular. In the months that are supposed to rain, in reality, there is no rain at all. Or vice versa: in the months that are supposed to be drought, it rains with a much longer period.

The average precipitation during 2019 is 163,15 mm with 10,5 rain days, where the highest intensity occurring in April. The highest precipitation reaching 435 mm in June.

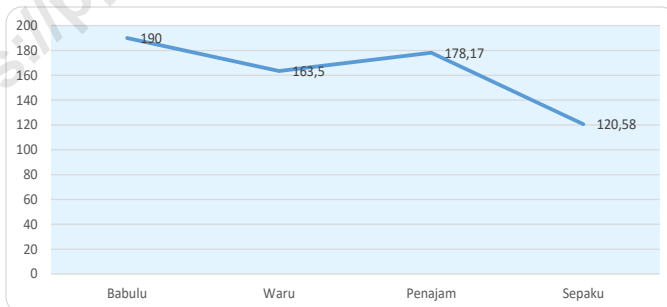
<https://ppukab.bps.go.id>

Gambar 1.1 Luas Daerah Menurut Kecamatan di Kabupaten Penajam Paser Utara
Figure Area by Subdistrict of Penajam Paser Utara Regency, 2019



Sumber : Badan Perencanaan, Penelitian dan Pengembangan Kabupaten Penajam Paser Utara.
 Source : Planning, Research and Regional Development Board of Penajam Paser Utara Regency

Gambar 1.2. Rata-rata Curah Hujan Menurut Kecamatan di Kabupaten Penajam Paser Utara, 2019
Figure Number of Rainfall in Selected Station by Sub District (Milli Meter), 2019



Sumber : Dinas Pertanian Kabupaten Penajam Paser Utara
 Source : Agricultural Service of Penajam Paser Utara Regency

1.1 KEADAAN GEOGRAFI / GEOGRAPHY CONDITION

Tabel 1.1.1 **Luas Daerah dan Jumlah Pulau Menurut Kecamatan di Kabupaten Penajam Paser Utara, 2019**
Table 1.1.1 **Total Area and Number of Islands by Subdistrict in Penajam Paser Utara Regency, 2019**

Kecamatan Subdistrict	Ibukota Kecamatan Capital of Subdistrict	Luas¹ (Km²) Total Area¹ (square.km)
(1)	(2)	(3)
1. Babulu	Desa Babulu Darat	399,45
2. Waru	Kelurahan Waru	553,88
3. Penajam	Kelurahan Nipah Nipah	1 207,37
4. Sepaku	Kelurahan Tengin Baru	1 172,36
Penajam Paser Utara	Kecamatan Penajam	3 333,06

Sumber : Badan Perencanaan, Penelitian dan Pengembangan Kabupaten Penajam Paser Utara.

Source : *Planning, Research and Regional Development Board of Penajam Paser Utara Regency*

Lanjutan Tabel / *Continued Table 1.1.1*

Kecamatan Subdistrict	Persentase terhadap Luas Kabupaten Percentage to Regencyt Area	Jumlah Pulau² Number of Islands²
(1)	(4)	(5)
1. Babulu	11,98	-
2. Waru	16,62	-
3. Penajam	36,22	6
4. Sepaku	35,17	16
Penajam Paser Utara	100,00	22

Sumber : Badan Perencanaan, Penelitian dan Pengembangan Kabupaten Penajam Paser Utara.

Source : *Planning, Research and Regional Development Board of Penajam Paser Utara Regency*

Tabel 1.1.2 **Tinggi Wilayah dan Jarak ke Ibukota Kabupaten Menurut Kecamatan di Kabupaten Penajam Paser Utara, 2019**
Altitude and Distance to the Capital of Regency by Subdistrict In Penajam Paser Utara Regency, 2019

Kecamatan Subdistrict	Tinggi Wilayah (mdpl) Altitude (m as l)	Jarak ke Ibukota Distance to the Capital
(1)	(2)	(4)
1. Babulu	0 - 500	48
2. Waru	0 - 500	25
3. Penajam	0 - 500	-
4. Sepaku	> 500	84

Sumber : Badan Perencanaan, Penelitian dan Pengembangan Kabupaten Penajam Paser Utara.

Source : *Planning, Research and Regional Development Board of Penajam Paser Utara Regency*

Tabel 1.1.3 **Letak, Batas dan Luas Kabupaten Penajam Paser Utara, 2019**
Table 1.1.3 **Location, Border and Area of Penajam Paser Utara Regency, 2019**

Letak / Batas / Luas	Keterangan
1 Letak Location	
Antara / Between	00°48'29" - 01°36'37" Lintang Selatan / South Latitude 116°19'30" - 116°56'35" Bujur Timur / East Longitude
2 Batas / Border	
Utara / North	Kabupaten Kutai Kartanegara <i>Kutai Kartanegara Regency</i>
Timur / East	Kota Balikpapan dan Selat Makasar <i>Balikpapan Municipality and Makasar Strait</i>
Selatan / South	Kabupaten Paser dan Selat Makasar <i>Paser Regency and Makasar Strait</i>
Barat / West	Kabupaten Paser Dan Kabupaten Kutai Barat <i>Paser Regency and West Kutai Regency</i>
3 Luas / Area	3 333,06 Km ²

Sumber : Badan Perencanaan, Penelitian dan Pengembangan Kabupaten Penajam Paser Utara.

Source : *Planning, Research and Regional Development Board of Penajam Paser Utara Regency*

Tabel 1.1.4 Koordinat Universal Transverse Mercator (UTM) dan Koordinat Geografi Ibukota Kecamatan di Kabupaten Penajam Paser Utara, 2019
Universal Transverse Mercator Coordinate and Geographic Coordinate Position of Subdistrict Capital in Penajam Paser Utara Regency, 2019

Kecamatan Subdistrict	Koordinat UTM (meter) UTM Coordinate (meter)	
	Timur East	Utara North
(1)	(2)	(3)
1. Babulu	438514	9833551
2. Waru	457246	9846409
3. Penajam	470410	9856009
4. Sepaku	476601	9899140

Bersambung / Continued

Lanjutan Tabel / *Continued Table 1.1.4*

Kecamatan <i>Subdistrict</i>	Koordinat Geografi (meter)	
	<i>Geografi Coordinate (meter)</i>	
	Bujur Timur <i>East Longitude</i>	Lintang Utara <i>North Latitude</i>
(1)	(4)	(5)
1. Babulu	116°27'40.54"	01°30'00"
2. Waru	116°37'01.62"	01°23'22.7"
3. Penajam	116°46'06.49"	01°15'27.57"
4. Sepaku	116°49'21.01"	01°54'43.78"

Sumber : Badan Perencanaan, Penelitian dan Pengembangan Kabupaten Penajam Paser Utara.

Source : *Planning, Research and Regional Development Board of Penajam Paser Utara Regency*

Tabel 1.1.5 **Luas Wilayah Menurut Kecamatan di Kabupaten Penajam Paser Utara 2019**
Table 1.1.5 **Area by Subdistrict of Penajam Paser Utara Regency, 2019**

Kecamatan Subdistrict	Luas Wilayah / Area (Km ²)		Jumlah Total (Km ²)	Persentase Percentage (%)
	Darat Land	Laut Sea		
(1)	(2)	(3)	(4)	(5)
1. Babulu	355,71	43,74	399,45	11,98
2. Waru	496,05	57,83	553,88	16,62
3. Penajam	1 036,70	170,67	1 207,37	36,22
4. Sepaku	1 172,36	-	1 172,36	35,17
Penajam Paser Utara	3 060,82	272,24	3 333,06	100,00

Sumber : Badan Perencanaan, Penelitian dan Pengembangan Kabupaten Penajam Paser Utara.

Source : *Planning, Research and Regional Development Board of Penajam Paser Utara Regency*

Tabel 1.1.6 **Nama - Nama Sungai Menurut Kecamatan,**
Table **di Kabupaten Penajam Paser Utara 2019**
Rivers by Subdistrict, of Penajam Paser Utara Regency 2019

Kecamatan Subdistrict	Nama Sungai River's Name
(1)	(2)
1 Babulu	1 Sungai Ambalut (Ambalini) 2 Sungai Labangka Satu 3 Sungai Terjun 4 Sungai Sarangalang 5 Sungai Rintik 6 Sungai Babulu 7 Sungai Sembilang 8 Sungai Sebakung 9 Sungai Masappa 10 Sungai Labangka Dua
2 Waru	1 Sungai Muan 2 Sungai Limaukembang 3 Sungai Api-api Besar 4 Sungai Api-api Kecil 5 Sungai Serungsangbanjai 6 Sungai Tunan

Bersambung / Continued

Lanjutan Tabel / *Continued Table 1.1.6*

Kecamatan Subdistrict	Nama Sungai River's Name
(1)	(2)
3 Penajam	1 Sungai Riko 2 Sungai Kernaen 3 Sungai Saloloang 4 Sungai Sesumpu 5 Sungai Gunung Hantu 6 Sungai Nenang Besar 7 Sungai Nenang Kecil 8 Sungai Gersik Besar 9 Sungai Gersik Kecil 10 Sungai Serungsang 11 Sungai Lentup 12 Sungai Slimbung 13 Sungai Lembotolang 14 Sungai Lemboterusan 15 Sungai Lembo

Bersambung / *Continued*

Lanjutan Tabel / *Continued Table 1.1.6*

Kecamatan Subdistrict	Nama Sungai River's Name
(1)	(2)
3 Penajam	16 Sungai Sepan 17 Sungai Lawai (Lawe-Lawe) 18 Sungai Dusan Kecil 19 Sungai Wan 20 Sungai Marambalo 21 Sungai Separe Tengah 22 Sungai Separe Ulu 23 Sungai Separe Ilir 24 Sungai Rikomate
4 Sepaku	1 Sungai Manjir 2 Sungai Seluang 3 Sungai Selamayu 4 Sungai Trunen 5 Sungai Tengin 6 Sungai Semuntai 7 Sungai Baruang 8 Sungai Pemaluan 9 Sungai Selongkuik 10 Sungai Telemow

Bersambung / *Continued*

Lanjutan Tabel / *Continued Table 1.1.6*

Kecamatan Subdistrict	Nama Sungai River's Name
(1)	(2)
4Sepaku	11 Sungai Miyangau 12 Sungai Sepaku 13 Sungai Bugis (Bukit) 14 Sungai Maridan 15 Sungai Juno 16 Sungai Sapipanggang 17 Sungai Ananggambus 18 Sungai Seluang 19 Sungai Beruang 20 Sungai Kemantis 21 Sungai Sejaung 22 Sungai Sangai 23 Sungai Mangkuliu 24 Sungai Tempadung

Sumber : Badan Perencanaan, Penelitian dan Pengembangan Kabupaten Penajam Paser Utara.

Source : *Planning, Research and Regional Development Board of Penajam Paser Utara Regency*

1.2 KEADAAN IKLIM / CLIMATE CONDITION

Tabel 1.2.1 **Rata - Rata Curah Hujan Menurut Pos Pengamatan di Kabupaten Penajam Paser Utara Dirinci Per Bulan (mm), 2019**
Number of Rainfall in Selected Station by Month (Milli Meter), of Penajam Paser Utara Regency

Bulan <i>Month</i>	Kecamatan / Subdistrict				
	Babulu	Waru	Penajam	Sepaku	
(1)	(2)	(3)	(4)	(5)	
1 Januari	358	375	270	154	
2 Februari	142	145	115	43	
3 Maret	289	190	213	268	
4 April	283	260	297	181	
5 Mei	127	-	186	213	
6 Juni	575	460	556	149	
7 Juli	21	26	60	38	
8 Agustus	77	70	29	15	
9 September	17	96	88	1	
10 Oktober	114	-	104	140	
11 Nopember	138	94	85	89	
12 Desember	143	246	135	156	
Rata-rata / Average	2019	190,33	163,5	178,17	120,58
	2018	205,00	194,92	191,5	212,83
	2017	162,83	205,67	203,5	204,17
	2016	20,48	13,28	13,28	14,67
	2015	149,58	170,83	138,54	131,96

Sumber : Dinas Pertanian Kabupaten Penajam Paser Utara

Source : Agricultural Service of Penajam Paser Utara Regency

Tabel 1.2.2 Banyaknya Hari Hujan Menurut Pos Pengamatan di Kabupaten Penajam Paser Utara, dirinci Per Bulan, 2019
Number of Rain Days at Selected Station by Month of Penajam Paser Utara Regency, 2019

Bulan Month	Kecamatan / Subdistrict			
	Babulu	Waru	Penajam	Sepaku
(1)	(2)	(3)	(4)	(5)
1 Januari	22	13	14	14
2 Februari	11	4	7	7
3 Maret	20	10	12	16
4 April	28	8	15	16
5 Mei	18		19	10
6 Juni	21	14	15	13
7 Juli	5	7	5	6
8 Agustus	7	2	2	3
9 September	6	3	4	1
10 Oktober	10	7	7	14
11 Nopember	10	9	8	8
12 Desember	18	13	8	14
Jumlah / Total				
2019	176	90	116	122
2018	174	149	139	178
2017	82	131	132	186
2016	120	87	87	123
2015	135	109	77	82

Sumber : Dinas Pertanian Kabupaten Penajam Paser Utara

Source : Agricultural Service of Penajam Paser Utara Regency

<https://ppukab.bps.go.id>

BAB
Chapter

02

PEMERINTAHAN
GOVERNMENT

Jumlah
Anggota DPRD
Number of Parliamentary

2019



24 Laki-laki
Male

1 Perempuan
Female

PENJELASAN TEKNIS**TECHNICAL NOTES**

- | | |
|---|--|
| <p>1. Anggota Dewan Perwakilan Rakyat Daerah (DPRD) dipilih melalui pemilihan umum (pemilu) dan dilantik dalam masa jabatan lima tahun.</p> | <p>1. <i>Regional House of Representatives (DPRD) members are elected through a general election and appointed for a five-years membership.</i></p> |
| <p>2. Susunan pemerintahan Republik Indonesia periode 2014–2019 terdiri dari presiden, wakil presiden, lembaga tinggi negara, kementerian, setingkat menteri, dan Lembaga Pemerintahan Non Kementerian (LPNK).</p> | <p>2. <i>The government structure of the Republic of Indonesia period 2009–2014 consists of president, vice president, state supreme agencies, ministries, ministerial level institutions, and non-ministerial institutions.</i></p> |
| <p>3. Lembaga tinggi negara terdiri dari Majelis Permusyawaratan Rakyat (MPR), Dewan Perwakilan Rakyat (DPR), Badan Pemeriksa Keuangan (BPK), dan Mahkamah Agung (MA), Dewan Perwakilan Daerah (DPD), Mahkamah Konstitusi (MK), dan Komisi Yudisial (KY).</p> | <p>3. <i>State supreme agencies consist of The People's Consultative Assembly, The House of Representative, The Audit Board of the Republic of Indonesia, Supreme Court, Local Councils, Constitutional Court, and Judicial Commission.</i></p> |
| <p>4. Kementerian terdiri dari kementerian koordinator dan kementerian.</p> | <p>4. <i>Ministries consist of coordinating ministry and departmental ministry.</i></p> |
| <p>5. Kementerian koordinator terdiri dari bidang politik, hukum, dan keamanan (Polhukam), bidang perekonomian, bidang pembangunan manusia dan kebudayaan, dan bidang kemaritiman.</p> | <p>5. <i>Coordinating ministries consist of Coordinating Ministry for Political, Legal, and Security Affairs, Coordinating Ministry for the Economy, Coordinating Ministry for Maritime Affairs, and Coordinating Ministry for Human Development and Culture</i></p> |
| <p>6. Kementerian terdiri dari Kementerian Sekretaris Negara,</p> | <p>6. <i>Departmental Ministries consist of State Secretary; Ministry of Home</i></p> |

Kementerian Dalam Negeri,
 Kementerian Luar Negeri,
 Kementerian Perencanaan
 Pembangunan Nasional/
 Bappenas, Kementerian
 Pertahanan, Kementerian
 Hukum dan Hak Asasi Manusia,
 Kementerian Keuangan,
 Kementerian Energi dan Sumber
 Daya Mineral, Kementerian
 Perindustrian, Kementerian
 Perdagangan, Kementerian
 Pertanian, Kementerian
 Perhubungan, Kementerian
 Kelautan dan Perikanan,
 Kementerian Ketenagakerjaan,
 Kementerian Badan Usaha Milik
 Negara, Kementerian Koperasi
 dan UKM, Kementerian Pekerjaan
 Umum dan Perumahan Rakyat,
 Kementerian Lingkungan Hidup
 dan Kehutanan, Kementerian
 Agraria dan Tata Ruang/
 Badan Pertanahan Nasional,
 Kementerian Kesehatan,
 Kementerian Kebudayaan dan
 Pendidikan Dasar Menengah,
 Kementerian Sosial, Kementerian
 Agama, Kementerian Pariwisata,
 Kementerian Komunikasi dan
 Informatika, Kementerian
 Pendayagunaan Aparatur
 Negara dan Reformasi Birokrasi,
 Kementerian Pemuda dan
 Olahraga, Kementerian Desa,
 Pembangunan Daerah Tertinggal
 dan Transmigrasi, Kementerian
 Riset Teknologi dan Pendidikan
 Tinggi, dan Kementerian
 Pemberdayaan Perempuan

*Affairs; Ministry of Foreign Affairs;
 Ministry of National Development
 Planning/Chairperson of National
 Development Planning Agency;
 Ministry of Defense; Ministry of
 Justice and Human Rights; Ministry
 of Finance; Ministry of Energy
 and Mineral Resources; Ministry
 of Industry; Ministry of Trade;
 Ministry of Agriculture; Ministry
 of Transportation; Ministry of
 Maritime Affairs and Fisheries;
 Ministry of Manpower; Ministry of
 State Owned Enterprises; Ministry
 of Cooperatives and Small and
 Medium Enterprises; Ministry of
 Public Works and Public Housing;
 Ministry of Environment and
 Forestry; Ministry of Agrarian Affairs
 and Spatial Planning/National
 Land Agency; Ministry of Health;
 Ministry of Culture and Elementary
 & Secondary Education; Ministry of
 Social Services; Ministry of Religious
 Affairs; Ministry of Tourism;
 Ministry of Communication
 and Informatics; Ministry of
 Empowerment of State Apparatus
 and Bureaucracy Reform; Ministry
 of Youth and Sports Affairs;
 Ministry of Village Development,
 Disadvantaged Regions and
 Transmigration; Ministry of
 Research, Technology, and Higher
 Education; and Ministry of Women
 Empowerment and Child Protection*

dan Perlindungan Anak.

7. Setingkat Menteri terdiri dari Kejaksaan Agung, Tentara Nasional Indonesia, dan Kepolisian Negara Republik Indonesia
7. *Ministerial Level Officials consist of, Attorney General, Indonesian National Defense Force, and Indonesian National Police.*
8. Lembaga Pemerintah Non Kementerian terdiri dari Arsip Nasional Republik Indonesia, Badan Intelijen Negara, Badan Kepegawaian Negara, Badan Kependudukan dan Keluarga Berencana Nasional, Badan Koordinasi Penanaman Modal, Badan Informasi Geospasial, Badan Meteorologi, Klimatologi, dan Geofisika, Badan Narkotika Nasional, Badan Nasional Penanggulangan Bencana, Badan Nasional Penanggulangan Terorisme, Badan Nasional Penempatan dan Perlindungan Tenaga Kerja Indonesia, Badan Pengawasan Obat dan Makanan, Badan Pengawasan Tenaga Nuklir, Badan Pengawasan Keuangan dan Pembangunan, Badan Pengkajian dan Penerapan Teknologi, Badan Pusat Statistik, Badan SAR Nasional, Badan Standardisasi Nasional, Badan Tenaga Nuklir Nasional, Lembaga Administrasi Negara, Lembaga Ilmu Pengetahuan Indonesia, Lembaga Ketahanan Nasional, Lembaga Kebijakan Pengadaan Barang/Jasa Pemerintah, Lembaga Penerbangan dan Antariksa Nasional, Lembaga
8. *Non Ministerial Institutions consist of National Archive of the Republic of Indonesia, State Intelligence Board, National Civil Service Agency, National Population and Family Planning Board, Investment Coordinating Board, Geospatial Information Agency, Meteorology, Climatology, and Geophysics Agency, National Narcotics Agency, National Agency for Disaster Management, National Counter Terrorism Agency, The National Authority for The Placement and Protection of Indonesian Overseas Workers, National Agency of Drugs and Foods Control, Nuclear Energy Controlling Board, Audit and Development Supervising Agency, Agency for the Assesment and Application Technology, BPS-Statistics Indonesia, National Search and Rescue Agency, National Standardization Board, National Nuclear Energy Board, National Institute of Administration, National Institute of Science, National Resilience Institute, Government Procurement Policy Board, National Institute of Space and Aeronautics, National Crypto Agency, and National Library of Republic of Indonesia.*

Sandi Negara, dan Perpustakaan Nasional Republik Indonesia.

9. Dewan Perwakilan Rakyat Daerah (DPRD) merupakan lembaga perwakilan rakyat daerah yang berkedudukan sebagai unsur penyelenggara pemerintahan daerah. DPRD terdiri atas anggota partai politik peserta pemilihan umum yang dipilih melalui pemilihan umum.
 10. Pemerintah Daerah di Indonesia adalah penyelenggara pemerintahan daerah menurut asas otonomi dan tugas pembantuan dengan prinsip otonomi seluas-luasnya dalam sistem dan prinsip Negara Kesatuan Republik Indonesia sebagaimana dimaksud dalam Undang-Undang Dasar 1945 Pemerintah daerah adalah Gubernur, Bupati, atau Walikota, dan Perangkat Daerah sebagai unsur penyelenggara pemerintahan daerah.
 11. Negara Kesatuan Republik Indonesia dibagi atas daerahdaerah provinsi. Daerah provinsi itu dibagi lagi atas daerah kabupaten dan daerah kota. Setiap daerah provinsi, daerah kabupaten, dan daerah kota mempunyai pemerintahan daerah yang diatur dengan undang-undang.
9. *Regional House of Representatives (DPRD) is the representative body of the people area serves as a component of the regional government. DPRD assembly consisting of members of political parties participating in elections are elected through general elections.*
 10. *Local Government in Indonesia is the regional administration in accordance with the principle of autonomy and duty of assistance with the principle of broad autonomy within the system and the principles of the Republic of Indonesia as stipulated in the Constitution of 1945 The local government is the governor, regent or mayor, and the Region as an element of the regional administration.*
 11. *Unitary Republic of Indonesia is divided into areas of the province. The area was divided over the province of the districts and areas of the city. Each provincial, district, and local government areas of the city have regulated by law.*

12. Gubernur, Bupati dan Wali Kota masing-masing sebagai Kepala Pemerintah Daerah Provinsi, Daerah Kabupaten dan Daerah Kota dipilih secara demokratis. Pemerintah daerah menjalankan otonomi seluas-luasnya, kecuali urusan pemerintahan yang oleh undang-undang ditentukan sebagai urusan Pemerintah Pusat.
12. *Governor, Regent and Mayor respectively as Head of the Provincial Government, Regency and City elected democratically. The local government running the widest possible autonomy, except in matters of government by law defined as the affairs of the Central Government.*
13. Partai Politik adalah organisasi politik yang dibentuk oleh sekelompok warga negara republik indonesia secara sukarela atas dasar persamaan kehendak dan cita-cita untuk memperjuangkan kepentingan anggota, masyarakat, bangsa, dan negara melalui pemilihan umum.
13. *Political Party is a political organization formed by a group of Indonesian citizens voluntarily on the basis of equality will and ideals to fight for the interests of its members, the community, the nation, and the country through elections.*
14. Fraksi adalah kelompok dalam badan legislatif yang terdiri atas beberapa anggota yang mempunyai visi yang sama.
14. *Fraction is a group in legislative consist of several members which have same vision.*
15. Pegawai negeri sipil (PNS) merupakan unsur pemerintahan yang menjalankan tugas dan fungsi sebagai pelayan masyarakat dan menjalankan kegiatan operasional/ rutin tata pemerintahan.
15. *Civil servants is an element of government who have duties and functions as public servants and operational activities/ routine governance*

ULASAN**DESCRIPTION****WILAYAH ADMINISTRASI**

Seiring dengan perkembangan dan pemekaran wilayah, Penajam Paser Utara kini dibagi menjadi 4 Kecamatan. Empat Kecamatan tersebut adalah Babulu dengan ibukota Babulu Darat, Waru dengan ibukota Waru, Penajam dengan ibukota Nipah Nipah, Sepaku dengan ibukota Tengin Baru. Dari empat kecamatan tersebut, terdapat 54 desa/kelurahan di Penajam Paser Utara. Wilayah dengan desa/kelurahan terbanyak adalah Penajam, memiliki 23 desa/kelurahan. Sedangkan wilayah dengan desa/kelurahan paling sedikit adalah Waru dengan 4 desa/kelurahan.

DEWAN PERWAKILAN RAKYAT DAERAH

Jumlah anggota DPRD Kabupaten Penajam Paser Utara pada tahun 2019 adalah 25 orang. Dari jumlah tersebut, 24 orang berjenis kelamin laki-laki dan 1 orang berjenis kelamin perempuan. Berdasarkan partai asal, partai politik dengan anggota terbanyak di DPRD Kabupaten Penajam Paser Utara adalah Partai Gerindra sebanyak 6 orang.

PEGAWAI NEGERI SIPIL

Jumlah Pegawai Negeri Sipil (PNS) di lingkungan Pemerintah Kabupaten Penajam Paser Utara pada tahun 2019 berjumlah sebanyak 3612 orang. Dari jumlah tersebut, 2246 orang (62,18

ADMINISTRATION AREA

Along with the development and increase of subdivision of the region, Penajam Paser Utara is now divided into 4 (four) subdistricts. The four subdistricts are Babulu with Babulu Darat capital, Waru with Waru capital, Penajam with Nipah Nipah capital, Sepaku with Tengin Baru capital. Of the four subdistricts, there are 54 villages in Penajam Paser Utara. The area with the highest number of villages is Penajam with 23 villages. While the subdistrict with the least number of villages is Waru with 4 villages.

REGIONAL HOUSE OF REPRESENTATIVES

The number of members of the Regional House of Representatives of , Penajam Paser Utara Regency in 2019 is 25 people. Of these, 24 people were male and 1 were female. Based on the origin party, the political party with the most members in the Regional House of Representatives of Penajam Paser Utara Regency is the Partai Gerindra of 6 people.

CIVIL SERVANT

The number of Civil Servants in the regencial government of Penajam Paser Utara in 2019 totaled 3612 people. Of these, 2246 people (62,18 percent) were university graduates. By sex, there were

persen) memiliki pendidikan terakhir sarjana/doktor/PhD. Berdasarkan jenis kelamin, terdapat lebih sedikit PNS berjenis kelamin laki-laki daripada perempuan, dengan 1672 laki-laki dan 1800 perempuan. Sementara itu, jika ditinjau berdasarkan golongan kepangkatan, PNS di lingkungan Pemerintah Kabupaten Penajam Paser Utara pada tahun 2019 paling banyak berada pada golongan III, yang berjumlah 2218 orang (61,4 persen). Berdasarkan dinas/instansi, Dinas Pendidikan Pemuda dan Olahraga Kabupaten Penajam Paser Utara memiliki PNS terbanyak dengan 1538 orang (42,58 persen).

KEUANGAN DAERAH

Pada tahun 2019, realisasi penerimaan Pemerintah Kabupaten Penajam Paser Utara adalah sebesar Rp 1,585 triliun. Porsi terbesar penerimaan tersebut berasal dari Dana Perimbangan yang mencapai 74,97% dari total penerimaan. Pada pos PAD tahun 2019, Lain-lain PAD yang sah memiliki kontribusi terbesar, yakni 60,5% dari total keseluruhan PAD, disusul oleh Pendapatan Pajak Daerah 23,07%, Pendapatan Retribusi Daerah 12,33%, dan Pendapatan Bagian Laba Usaha Daerah 4,09%.

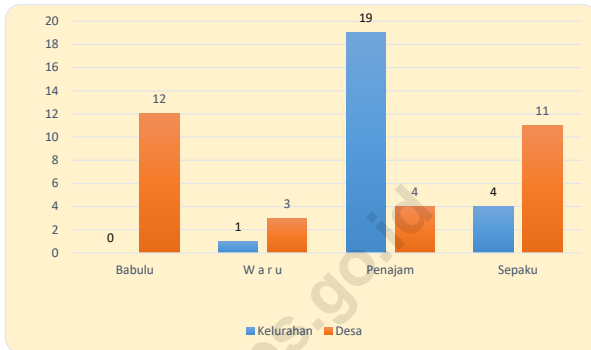
less male civil servants than female, with 1672 men and 1800 women. Meanwhile, in terms of rank, the civil servants in the regencial government of Penajam Paser Utara in 2019 were mostly rank III, totaling 2218 people (61,4 percent). Based on service/agency, the Department of Education, Youth and Sports of Penajam Paser Utara regency has the most civil servants with 1538 people (42,58 percent).

LOCAL FINANCE

In 2019 the actual revenues of Penajam Paser Utara Regency Government was Rp 1.585 trillion. Most of the revenues came from the fiscal balance transfers from the central government to regions which reached 74.97% of total revenues. At the 2019 local own-source revenue part, the local own source assets has the largest contribution, which contribute for 60.5% of the total of local own-source revenue; Followed by other lawful local revenue 23.07%, regional retribution 12.33%, and the regional tax which contribute 4.09%.

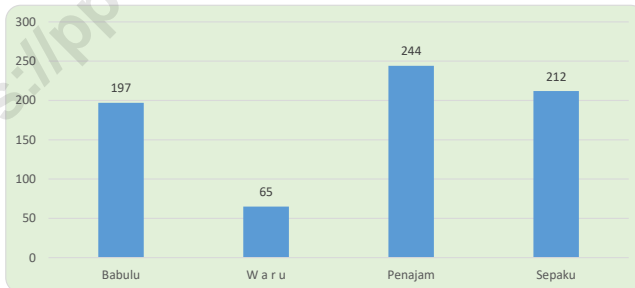
<https://ppukab.bps.go.id>

Gambar 2.1 Jumlah/Desa Kelurahan Per Kecamatan di Kabupaten Penajam Paser Utara 2019
Figure Number of Villages /Kelurahan of Penajam Paser Utara Regency by Subdistrict, 2019



Sumber : Badan Pemberdayaan Masyarakat Desa Kabupaten Penajam Paser Utara
 Source : Society and Village Empowerment Service of Penajam Paser Utara Regency

Gambar 2.2 Jumlah RT Per Kecamatan di Kabupaten Penajam Paser Utara, 2019
Figure Citizens Association by Subdistrict of Penajam Paser Utara Regency 2019



Sumber : Badan Pemberdayaan Masyarakat Desa Kabupaten Penajam Paser Utara
 Source : Society and Village Empowerment Service of Penajam Paser Utara Regency

2.1 WILAYAH ADMINISTRATIF / ADMINISTRATIVE AREA

Tabel 2.1.1 Jumlah Desa /Kelurahan Menurut Kecamatan di Kabupaten Penajam Paser Utara 2015 -2019
Number of Villages /Kelurahan of Penajam Paser Utara Regency by Subdistrict, 2015 - 2019

Kecamatan Subdistrict	Tahun/ Years				
	2015	2016	2017	2018	2019
(1)	(2)	(3)	(4)	(5)	(6)
1.Babulu	12	12	12	12	12
2. Waru	4	4	4	4	4
3. Penajam	23	23	23	23	23
4. Sepaku	15	15	15	15	15
Penajam Paser Utara	54	54	54	54	54

Sumber : Dinas Pemberdayaan Masyarakat Desa Kabupaten Penajam Paser Utara

Source : Society and Village Empowerment Service of Penajam Paser Utara Regency

Tabel 2.1.2 Nama - Nama Ibukota Kecamatan dan Banyaknya Kelurahan, Desa dan UPT, Menurut Kecamatan di Kabupaten Penajam Paser Utara, 2019
List of Subdistrict Capital and Number of Villages, Village and Transmigration Unit by Subdistrict in Penajam Paser Utara Regency, 2019

Kecamatan Subdistrict	Ibukota Capital	Kelurahan Villages	Desa Village	Jumlah Desa dan Kelurahan Number Vilages Vilage	Lingkungan Environment
(1)	(2)	(3)	(4)	(5)	(6)
1. Babulu	Babulu Darat	-	12	12	-
2. Waru	Waru	1	3	4	-
3. Penajam	Nipah Nipah	19	4	23	-
4. Sepaku	Tengin Baru	4	11	15	-
Jumlah / Total 2019		24	30	54	-
2018		24	30	54	-
2017		24	30	54	-
2016		24	30	54	-
2015		24	30	54	-

Sumber : Dinas Pemberdayaan Masyarakat Desa Kabupaten Penajam Paser Utara

Source : Society and Village Empowerment Service of Penajam Paser Utara Regency

Lanjutan Tabel / *Continued Table 2.1.2*

Kecamatan Subdistrict	Dusun Hamlet	RW / RK Citizens Association	RT Neighborhood Association
(1)	(7)	(8)	(9)
1. Babulu	39	-	197
2. Waru	7	-	65
3. Penajam	9	-	244
4. Sepaku	35	-	212
Jumlah 2019	90	-	718

Sumber : Dinas Pemberdayaan Masyarakat Desa Kabupaten Penajam Paser Utara

Source : *Society and Village Empowerment Service of Penajam Paser Utara Regency*

2.2 DEWAN PERWAKILAN RAKYAT DAERAH / REGIONAL HOUSE OF REPRESENTATIVE

Tabel 2.2.1 Jumlah Anggota Dewan Perwakilan Rakyat Daerah Menurut Partai Politik dan Jenis Kelamin di Kabupaten Penajam Paser Utara, 2019
Number of Regional House of Representative's Members by Political Parties and Sex in Penajam Paser Utara Regency, 2019

Partai Politik <i>Political Parties</i>	Laki-Laki <i>Male</i>	Perempuan <i>Female</i>	Jumlah <i>Total</i>
(1)	(2)	(3)	(4)
1. Fraksi Partai Golkar	4	-	4
2. Fraksi PDI Perjuangan	4	-	4
3. Fraksi Gabungan	4	-	4
4. Fraksi Partai Demokrat	4	-	4
5. Fraksi Partai Gerindra	5	1	6
6. Fraksi PKS	3	-	3
Jumlah / Total 2019	24	1	25
2018	22	3	25
2017	24	1	25
2016	24	1	25
2015	24	1	25

Sumber : Sekretariat DPRD Kabupaten Penajam Paser Utara

Source : *Regency Legislatif Council of Penajam Paser Utara Regency*

Tabel 2.2.2 Komposisi Personalia Pimpinan Dan Keanggotaan Fraksi – Fraksi Di DPRD Kabupaten Penajam Paser Utara, 2014 - 2019
Competition of Leader Personality and The Members of Fractions of Local Legislatif Council of Penajam Paser Utara Regency, 2014-2019

Fraksi <i>Fraction</i>	Jabatan <i>Position</i>	Nama-nama Anggota <i>Name of Members</i>
(1)	(2)	(3)
1. Partai Golkar	Ketua	Sakka S
	Sekretaris	H. Iskandar Hamala, S. Sos
	Bendahara	H. Muhammad Yusup, SH, MM
	Anggota	H. Muh. Arif Albar
2. PDI Perjuangan	Ketua	Muhammad Taufiq Y
	Sekretaris	H. Sudirman, S. Sos
	Bendahara	Syamsudin
	Anggota	Hartono Basuki, S.Sos
3. Amanat Bulan Bintang	Ketua	Zaenal Arifin, S.Pd
	Sekretaris	Syamsudin Alie, S.Sos
	Anggota	Hasri Sahri, ST
	Anggota	H.Rusbani, S.Sos, MM
4. Partai Demokrat	Ketua	H. Syahrudin M Noor, SE
	Sekretaris	Muhammad Bijak Ilhamdani
	Bendahara	Syarifuddin HR
	Anggota	H. Jhon Kenedi, S.Sos

Bersambung

Lanjutan tabel / *continued table* : 2.2.2

Fraksi Fraction	Jabatan Position	Nama-nama Anggota Name of Members
(1)	(2)	(3)
5. Partai Gerindra	Ketua	Sujiati
	Sekretaris	Irawan Heru Suryanto, S.Pd
	Bendahara	Adla Dewata
	Anggota	Raup Muin
	Anggota	Abd Rahman Wahid, S.Pd
	Anggota	Adjie Noval Endyar
6. PKS	Ketua	Dr. Wakidi, MA
	Sekretaris	Thohiron, S.Pdi
	Bendahara	Sariman, S.Pdi

Sumber : Sekretariat DPRD Kabupaten Penajam Paser Utara

Source : *Regency Legislatif Council of Penajam Paser Utara Regency*

Tabel 2.2.3 **Komposisi Personalia Pimpinan Dan Keanggotaan**
Komisi-Komisi pada DPRD Kabupaten Penajam Paser Utara,
2014-2019
Competition of Leader Personality and The Members
of Commision of Local Legislatif Council of Penajam Paser Utara
Regency, 2014-2019

Komisi <i>Commision</i>	Jabatan <i>Position</i>	Nama-nama Anggota <i>Name of Members</i>
(1)	(2)	(3)
KOMISI I PEMERINTAHAN DAN HUKUM	Ketua	H.Muhammad Yusup, SH, MM
	Wakil Ketua	Irawan Heru Suryanto, S.Pd
	Sekretaris	Sariman, S.Pdi
	Anggota	H. Syahrudin M Noor, SE, M.Si
	Anggota	Syamsudin
	Anggota	Abd Rahman Wahid, S.Pd
	Anggota	Hasri Sahri, ST
KOMISI II PEREKONOMIAN DAN KESEJAHTERAAN RAKYAT	Ketua	Dr. Wakidi, MA
	Wakil Ketua	Sujiati
	Sekretaris	Andi Iskandar Hamala, S.Sos
	Anggota	Syarifuddin HR
	Anggota	Muh. Taufiq Yohansyah
	Anggota	Muh. Arif Albar
	Anggota	H. Syamsudin Alie, S.Sos

Bersambung

Lanjutan tabel / *continued table* : 2.2.3

Komisi Commision	Jabatan Position	Nama-nama Anggota Name of Members
(1)	(2)	(3)
KOMISI III PEMBANGUNAN DAN KEUANGAN	Ketua	H. Rusbani, S.Sos, MM
	Wakil Ketua	Adla Dewata
	Sekretaris	Muhammad Bijak Ilhamdani
	Anggota	Adjie Noval Endyar
	Anggota	H. Sudirman, S.Sos
	Anggota	Sakka S
	Anggota	Thohiron, S.Pdi
	Anggota	Zaenal Arifin, S.Pd

Sumber : Sekretariat DPRD Kabupaten Penajam Paser Utara

Source : *Regency Legislatif Council of Penajam Paser Utara Regency*

Tabel 2.2.4 Banyaknya Peraturan Daerah, Surat Keputusan DPRD Dan Surat Keputusan Pimpinan DPRD Kabupaten Penajam Paser Utara, 2019
Number of Regional Acts, Representative Decisions and Chairman Representative Decisions of Penajam Paser Utara Regency, 2019

Bulan <i>Month</i>	Peraturan Daerah <i>Regional Acts</i>	SK DPRD <i>Representative Decision</i>	SK Pimpinan DPRD <i>Chairman Decision</i>
<i>(1)</i>	<i>(2)</i>	<i>(3)</i>	<i>(4)</i>
1. Januari	-	-	1
2. Februari	2	3	1
3. Maret	-	-	-
4. April	-	1	-
5. Mei	-	1	-
6. Juni	-	3	-
7. Juli	1	1	-
8. Agustus	7	6	-
9. September	-	1	-
10. Oktober	-	8	1
11. November	2	4	1
12. Desember	1	1	-
Jumlah	2019	13	29
Total	2018	14	4
	2017	21	4
	2016	8	3
	2015	5	1

Sumber : Sekretariat DPRD Kabupaten Penajam Paser Utara

Tabel 2.2.5 Banyaknya Persidangan DPRD Kabupaten Penajam Paser Utara, 2019
Table Number of Representative Sessions of Penajam Paser Utara Regency, 2019

Bulan Month	Sidang Pleno Plenary Session		
	Paripurna Complete	Paripurna Khusus Special Plenary	Istimewa Extra Ordinary
(1)	(2)	(3)	(4)
1. Januari	1	-	-
2. Februari	1	-	-
3. Maret	1	-	-
4. April	1	-	-
5. Mei	2	-	-
6. Juni	1	-	-
7. Juli	2	-	-
8. Agustus	5	-	-
9. September	2	-	-
10. Oktober	4	-	-
11. November	4	-	-
12. Desember	1	-	-
Jumlah	2019	25	-
Total	2018	17	4
	2017	12	-
	2016	8	4
	2015	12	-
			3

Lanjutan tabel / *continued table* : 2.2.5

Bulan <i>Months</i>	Rapat-rapat DPRD <i>Representative Sessions</i>			
	Badan Musyawarah Program Committee	Badan Anggaran Budget Committee	Panitia Khusus Panitia Khusus Drafting Committee	Rapat Pimpinan Chairman Session
(1)	(2)	(3)	(4)	(5)
1. Januari	1	-	-	-
2. Februari	1	-	-	-
3. Maret	1	-	-	-
4. April	1	-	-	-
5. Mei	1	-	-	-
6. Juni	1	2	-	-
7. Juli	1	5	-	1
8. Agustus	1	2	-	-
9. September	1	2	-	-
10. Oktober	1	-	-	-
11. November	1	9	-	6
12. Desember	1	-	-	4
Jumlah	12	20	-	11

Sumber : Sekretariat DPRD Kabupaten Penajam Paser Utara

Source : *Regency Legislatif Council of Penajam Paser Utara Regency*

2.3 SUMBER DAYA MANUSIA / HUMAN RESOURCES

Tabel 2.3.1 **Jumlah Pegawai Negeri Sipil Menurut Jabatan dan Jenis Kelamin di Kabupaten Penajam Paser Utara Desember 2018 dan Desember 2019**
Number of Civil Servants by Occupation and Sex in Penajam Paser Utara Regency December 2018 and December 2019

Jabatan Occupation	2018		Jumlah Total
	Laki-Laki Male	Perempuan Female	
(1)	(2)	(3)	(4)
1 Fungsional Tertentu Specific Functional	727	1 291	2 018
2 Fungsional Umum/Staf General Functional	507	320	827
3 Struktural / Structural			
Eselon V / V th Echleon	-	-	-
Eselon IV / IV th Echleon	304	160	464
Eselon III / III th Echleon	103	27	130
Eselon II / II th Echleon	31	2	33
Eselon I / I th Echleon	-	-	-
Jumlah / Total	1 672	1 800	3 472

Sumber : Badan Kepegawaian, Pendidikan dan Pelatihan Kabupaten Penajam Paser Utara

Source : Employees, Training and Education Affairs Board of Penajam Paser Utara Regency

Lanjutan Tabel / *Continued Table 2.3.1*

Jabatan <i>Occupation</i>	2019		Jumlah <i>Total</i>
	Laki-Laki <i>Male</i>	Perempuan <i>Female</i>	
(1)	(5)	(6)	(7)
1 Fungsional Tertentu <i>Specific Functional</i>	702	1 306	2 008
2 Fungsional Umum/Staf <i>General Functional</i>	529	408	937
3 Struktural / Structural			
Eselon V / V <i>th Echleon</i>	-	-	-
Eselon IV / IV <i>th Echleon</i>	319	181	500
Eselon III / III <i>th Echleon</i>	105	33	138
Eselon II / II <i>th Echleon</i>	27	2	29
Eselon I / I <i>th Echleon</i>	-	-	-
Jumlah / Total	1 682	1 930	3 612

Sumber : Badan Kepegawaian, Pendidikan dan Pelatihan Kabupaten Penajam Paser Utara

Source : *Employees, Training and Education Affairs Board of Penajam Paser Utara Regency*

Tabel 2.3.2 **Jumlah Pegawai Negeri Sipil Menurut Tingkat Pendidikan dan Jenis Kelamin di Kabupaten Penajam Paser Utara Desember 2018 dan Desember 2019**
Number of Civil Servants by Educational Level and Sex in Penajam Paser Utara Regency December 2018 and December 2019

Tingkat Pendidikan <i>Educatioan Level</i>	2018		Jumlah <i>Total</i>
	Laki-Laki <i>Male</i>	Perempuan <i>Female</i>	
(1)	(2)	(3)	(4)
1 Sampai dengan SD <i>Up to Primary School</i>	22	4	26
2 SMP/Sederajat General <i>Vocational Junior High School</i>	31	4	35
3 SMA/Sederajat <i>General/Vocational Senior High School</i>	410	208	618
4 Diploma I, II/Akta I, II <i>Diploma I, II/Akta I, II</i>	88	126	214
5 Diploma III/Akta III/Bachelor/ <i>Sarjana Muda</i> <i>Diploma III/Akta III/Bachelor</i>	171	425	596
6 Tingkat Sarjana/Doktor/Ph.D <i>University Graduate</i>	950	1 033	1 983
Jumlah / Total	1 672	1 800	3 472

Sumber : Badan Kepegawaian, Pendidikan dan Pelatihan Kabupaten Penajam Paser Utara

Source : *Employees, Training and Education Affairs Board of Penajam Paser Utara Regency*

Lanjutan tabel / *continued table* : 2.3.2

Tingkat Pendidikan <i>Education Level</i>	2019		Jumlah <i>Total</i>
	Laki-Laki <i>Male</i>	Perempuan <i>Female</i>	
(1)	(5)	(6)	(7)
1 Sampai dengan SD <i>Up to Primary School</i>	20	1	21
2 SMP/Sederajat General <i>Vocational Junior High School</i>	23	5	28
3 SMA/Sederajat <i>General/Vocational Senior High School</i>	389	200	589
4 Diploma I, II/Akta I, II <i>Diploma I, II/Akta I, II</i>	72	75	147
5 Diploma III/Akta III/Bachelor/ <i>Sarjana Muda</i> <i>Diploma III/Akta III/Bachelor</i>	163	418	581
6 Tingkat Sarjana/Doktor/Ph.D <i>University Graduate</i>	1 015	1 231	2 246
Jumlah / Total	1 682	1 930	3 612

Sumber : Badan Kepegawaian, Pendidikan dan Pelatihan Kabupaten Penajam Paser Utara

Source : *Employees, Training and Education Affairs Board of Penajam Paser Utara Regency*

Tabel 2.3.3 **Jumlah Pegawai Negeri Sipil Menurut Tingkat Kepangkatan dan Jenis Kelamin di Kabupaten Penajam Paser Utara Desember 2018 dan Desember 2019**
Number of Civil Servants by Hierarchy and Sex in Penajam Paser Utara Regency, December 2018 and December 2019

Golongan/Ruang Range	2018		Jumlah Total
	Laki-Laki Male	Perempuan Female	
(1)	(2)	(3)	(4)
1. I/A (Juru Muda)	-	-	0
2. I/B (Juru Muda Tingkat I)	-	-	4
3. I/C (Juru)	-	-	22
4. I/D (Juru Tingkat I)	-	-	12
Golongan I/Range I	-	-	38
5. II/A (Pengatur Muda)	-	-	48
6. II/B (Pengatur Muda Tingkat I)	-	-	99
7. II/C (Pengatur)	-	-	425
8. II/D (Pengatur Tingkat I)	-	-	223
Golongan II/Range II			
Golongan II/Range II	-	-	795
9. III/A (Penata Muda)	-	-	498
10. III/B (Penata Muda Tingkat I)	-	-	647

Bersambung/Continued

Lanjutan tabel / *continued table* : 2.3.3

Tingkat Pendidikan <i>Education Level</i>	2018		Jumlah <i>Total</i>
	Laki-Laki <i>Male</i>	Perempuan <i>Female</i>	
(1)	(2)	(3)	(4)
11. III/C (Penata)	-	-	451
12. III/D (Penata Tingkat I)	-	-	413
Golongan III/Range III	-	-	2 009
13. IV/A (Pembina)	-	-	541
14. IV/B (Pembina Tingkat I)	-	-	61
15. IV/C (Pembina Utama Muda)	-	-	27
16. IV/D (Pembina Utama Madya)	-	-	1
17. IV/E (Pembina Utama)	-	-	-
Golongan IV/Range IV	-	-	630
Jumlah / Total	-	-	3 472

Sumber : Badan Kepegawaian, Pendidikan dan Pelatihan Kabupaten Penajam Paser Utara

Source : *Employees, Training and Education Affairs Board of Penajam Paser Utara Regency*

Lanjutan tabel / *continued table* : 2.3.3

Tingkat Pendidikan <i>Education Level</i>	2019		Jumlah <i>Total</i>
	Laki-Laki <i>Male</i>	Perempuan <i>Female</i>	
(1)	(5)	(6)	(7)
1. I/A (Juru Muda)	1	-	1
2. I/B (Juru Muda Tingkat I)	3	-	3
3. I/C (Juru)	15	2	17
4. I/D (Juru Tingkat I)	7	-	7
Golongan I/Range I	26	2	28
5. II/A (Pengatur Muda)	44	20	64
6. II/B (Pengatur Muda Tingkat I)	60	17	77
7. II/C (Pengatur)	187	129	316
8. II/D (Pengatur Tingkat I)	149	142	291
Golongan II/Range II			
Golongan I/Range I	440	308	748
9. III/A (Penata Muda)	179	378	557
10. III/B (Penata Muda Tingkat I)	233	439	672

Bersambung/*Continued*

Lanjutan tabel / *continued table* : 2.3.3

Tingkat Pendidikan <i>Educatioan Level</i>	2019		Jumlah <i>Total</i>
	Laki-Laki <i>Male</i>	Perempuan <i>Female</i>	
(1)	(5)	(6)	(7)
11. III/C (Penata)	231	310	541
12. III/D (Penata Tingkat I)	237	211	448
Golongan III/Range III	880	1 338	2 218
13. IV/A (Pembina)	237	221	458
14. IV/B (Pembina Tingkat I)	76	58	134
15. IV/C (Pembina Utama Muda)	22	3	25
16. IV/D (Pembina Utama Madya)	1	-	1
17. IV/E (Pembina Utama)	-	-	0
Golongan IV/Range IV	336	282	618
Jumlah / Total	1 682	1 930	3 612

Sumber : Badan Kepegawaian, Pendidikan dan Pelatihan Kabupaten Penajam Paser Utara

Source : *Employees, Training and Education Affairs Board of Penajam Paser Utara Regency*

Tabel 2.3.4 **Banyaknya Aparatur Sipil Negara (ASN) Menurut Golongan dan Kecamatan di Kabupaten Penajam Paser Utara, 2019**
Table **Number of Civil Servant at Government of Penajam Paser Utara Regency by Strata And Sub District, 2019**

Kecamatan Subdistrict	Golongan PNS Employee Group				Jumlah Total
	I	II	III	IV	
(1)	(2)	(3)	(4)	(5)	(6)
1. Babulu	1	79	256	99	435
2. Waru	1	40	161	46	248
3. Penajam	22	553	1 469	395	2 439
4. Sepaku	4	76	332	78	490
Jumlah 2019	28	748	2 218	618	3 612
Total 2018	38	795	2 009	630	3 472
2017	50	892	1 982	639	3 563
2016	52	1 012	1 918	641	3 623

Sumber : Badan Kepegawaian, Pendidikan dan Pelatihan Kabupaten Penajam Paser Utara

Source : Employees, Training and Education Affairs Board of Penajam Paser Utara Regency

Tabel 2.3.5 **Banyaknya Pegawai Negeri Sipil berdasarkan Golongan dan Eselon di Kabupaten Penajam Paser Utara, 2019**
Table *Number of Civil Servant in Local Government of Penajam Paser Utara Regency by Degree and Echelon, 2019*

Golongan Degree	Eselon / Echelon					Staf Staff	Jumlah Total
	I	II	III	IV	V		
(1)	(2)	(3)	(4)	(5)	(6)	(7)	(8)
Golongan IV							
IV/E	-	-	-	-	-	-	-
IV/D	-	1	-	-	-	-	1
IV/C	-	18	-	-	-	7	25
IV/B	-	6	29	-	-	99	134
IV/A	-	4	64	18	-	372	458
Golongan III							
III/D	-	-	34	180	-	234	448
III/C	-	-	11	195	-	335	541
III/B	-	-	-	80	-	592	672
III/A	-	-	-	27	-	530	557

Bersambung / continued

Lanjutan tabel / continued table : 2.3.5

Golongan Degree	Eselon / Echelon					Staf	Jumlah
	I	II	III	IV	V	Staff	Total
(1)	(2)	(3)	(4)	(5)	(6)	(7)	(8)
Golongan II							
II/D	-	-	-	-	-	291	291
II/C	-	-	-	-	-	316	316
II/B	-	-	-	-	-	77	77
II/A	-	-	-	-	-	64	64
Golongan I							
I/D	-	-	-	-	-	7	7
I/C	-	-	-	-	-	17	17
I/B	-	-	-	-	-	3	3
I/A	-	-	-	-	-	1	1
Jumlah / Total	-	29	138	500	-	2 945	3 612

Sumber : Badan Kepegawaian, Pendidikan dan Pelatihan Kabupaten Penajam Paser Utara

Source : Employees, Training and Education Affairs Board of Penajam Paser Utara Regency

Tabel 2.3.6 Jumlah Pegawai Negeri Sipil Menurut Dinas/Instansi Pemerintah dan Jenis Kelamin di Kabupaten Penajam Paser Utara 2019
Number of Civil Servants by Institution/Office and Sex in Penajam Paser Utara Regency, 2019

Kantor / Satker Office	Jenis Kelamin		Jumlah Total
	Sex		
	Laki- Laki Male	Perem- puan Female	
(1)	(2)	(3)	(4)
1 Sekretariat Daerah	75	46	121
2 Sekretariat Dewan Pengurus Korpri	3	5	8
3 Sekretariat KPUD	9	2	11
4 Sekretariat DPRD	29	15	44
5 Badan Kepegawaian, Pendidikan dan Pelatihan	17	11	28
6 Badan Kesatuan Bangsa dan Politik	9	5	14
7 Badan Keuangan	33	25	58
8 Badan Perencanaan, Penelitian dan Pengembangan	31	13	44
9 Badan Penanggulangan Bencana Daerah	16	4	20
10 Inspektorat	25	16	41
11 Rumah Sakit Umum Daerah	56	149	205
12 Satuan Polisi Pamong Praja	41	5	46
13 Dinas Pendidikan, Pemuda dan Olahraga	59	32	91
14 UPT. Pemuda dan Olahraga	1	1	2
15 Sekolah - Sekolah	528	919	1447

Bersambung/continued...

Lanjutan tabel / *continued table* : 2.3.6

Kantor / Satker <i>Office</i>	Jenis Kelamin		Jumlah <i>Total</i>
	Sex		
	Laki- Laki <i>Male</i>	Perem- puan <i>Female</i>	
(1)	(2)	(3)	(4)
16 Dinas Kesehatan	19	45	64
17 UPT. Jaminan Kesehatan Daerah	3	2	5
18 UPT. Puskesmas Babulu	13	24	37
19 UPT. Puskesmas Gunung Intan	9	18	27
20 UPT. Puskesmas Maridan	6	17	23
21 UPT. Puskesmas Penajam	15	61	76
22 UPT. Puskesmas Petung	12	46	58
23 UPT. Puskesmas Sebakung Jaya	13	18	31
24 UPT. Puskesmas Semoi II	10	18	28
25 UPT. Puskesmas Sepaku I	16	18	34
26 UPT. Puskesmas Sepaku III	9	16	25
27 UPT. Puskesmas Sotek	13	26	39
28 UPT. Puskesmas Waru	14	35	49
29 Dinas Perhubungan	40	6	46
30 UPT. Pengujian Kendaraan Bermotor	5	1	6

Bersambung/continued...

Lanjutan tabel / *continued table* : 2.3.6

Kantor / Satker <i>Office</i>	Jenis Kelamin		Jumlah <i>Total</i>
	Sex		
	Laki- Laki <i>Male</i>	Perem- puan <i>Female</i>	
(1)	(2)	(3)	(4)
31 UPT. Pelabuhan	2	-	2
32 Dinas Kebudayaan dan Pariwisata	12	8	20
33 Dinas Komunikasi dan Informatika	21	4	25
34 Dinas Koperasi, UKM, Perindustrian dan Perdagangan	14	16	30
35 UPT. Pasar Induk Penajam	1	1	2
36 Dinas Kependudukan dan Pencatatan Sipil	12	15	27
37 Dinas Sosial	11	6	17
38 Dinas Tenaga Kerja dan Transmigrasi	9	9	18
39 Dinas Pertanian	74	32	106
40 UPT. Balai Benih Utama Palawija dan Hortikultura	1	-	1
41 UPT. Pembibitan dan Penggemukan Ternak Sapi	1	1	2
42 UPT. Rumah Potong Hewan	1	1	2
43 Dinas Perikanan	17	8	25
44 Dinas Pekerjaan Umum dan Penataan Ruang	45	15	60
45 UPT. Dinas Pekerjaan Umum Kecamatan Babulu	3	1	4

Bersambung/continued...

Lanjutan tabel / *continued table* : 2.3.6

Kantor / Satker <i>Office</i>	Jenis Kelamin		Jumlah <i>Total</i>
	Sex		
	Laki- Laki <i>Male</i>	Perem- puan <i>Female</i>	
(1)	(2)	(3)	(4)
46 UPT. Dinas Pekerjaan Umum Kecamatan Penajam	2	2	4
47 UPT. Dinas Pekerjaan Umum Kecamatan Sepaku	2	1	3
48 UPT. Dinas Pekerjaan Umum Kecamatan Waru	3	1	4
49 UPT. Laboratorium dan Alat Berat	2	-	2
50 Dinas Perumahan, Kawasan Permukiman dan Pertanahan	21	6	27
51 Dinas Penanaman Modal dan Pelayanan Terpadu Satu Pintu	23	16	39
52 Dinas Pemberdayaan Masyarakat dan Desa	13	8	21
53 Dinas Lingkungan Hidup	26	14	40
54 Dinas Perpustakaan dan Arsip	7	17	24
55 Dinas Penanggulangan Kebakaran dan Penyelamatan	65	2	67
56 Dinas Pemberdayaan Perempuan, Perlindungan Anak, Pengendalian Penduduk dan Keluarga	9	17	26
57 Dinas Ketahanan Pangan	20	6	26

Bersambung/continued...

Lanjutan tabel / *continued table* : 2.3.6

Kantor / Satker <i>Office</i>	Jenis Kelamin		Jumlah <i>Total</i>
	Sex		
	Laki- Laki <i>Male</i>	Perem- puan <i>Female</i>	
(1)	(2)	(3)	(4)
58 Kecamatan Babulu	16	7	23
59 Kecamatan Penajam	6	13	19
60 Kelurahan Buluminung	6	1	7
61 Kelurahan Gersik	4	5	9
62 Kelurahan Gunung Seteleng	3	7	10
63 Kelurahan Jenebora	7	3	10
64 Kelurahan Kampung Baru	4	2	6
65 Kelurahan Lawe - Lawe	2	4	6
66 Kelurahan Nenang	5	4	9
67 Kelurahan Nipah - Nipah	5	3	8
68 Kelurahan Pantai Lango	4	2	6
69 Kelurahan Pejala	4	2	6
70 Kelurahan Penajam	3	5	8
71 Kelurahan Petung	2	6	8
72 Kelurahan Riko	4	2	6
73 Kelurahan Saloloang	5	3	8

Bersambung/continued...

Lanjutan tabel / *continued table* : 2.3.6

Kantor / Satker <i>Office</i>	Jenis Kelamin		Jumlah <i>Total</i>
	Sex		
	Laki- Laki <i>Male</i>	Perem- puan <i>Female</i>	
(1)	(2)	(3)	(4)
74 Kelurahan Sepan	3	1	4
75 Kelurahan Sesumpu	3	3	6
76 Kelurahan Sotek	6	2	8
77 Kelurahan Sungai Parit	3	6	9
78 Kelurahan Tanjung Tengah	3	4	7
79 Kecamatan Waru	8	13	21
80 Kelurahan Waru	5	6	11
81 Kecamatan Sepaku	11	9	20
82 Kelurahan Maridan	5	5	10
83 Kelurahan Mentawir	2	1	3
84 Kelurahan Pemaluan	3	3	6
85 Kelurahan Sepaku	4	2	6
Jumlah / Total	1 682	1 930	3 612

Sumber : Badan Kepegawaian, Pendidikan dan Pelatihan Kabupaten Penajam Paser Utara

Source : *Employees, Training and Education Affairs Board of Penajam Paser Utara Regency*

Tabel 2.3.7 Banyaknya Aparatur Sipil Negara di Lingkungan Pemerintah Kabupaten Penajam Paser Utara dirinci Menurut Pendidikan, 2019
Number of Civil Servant at Regional Government of Penajam Paser Utara Regency by Education, 2019

Pendidikan Terakhir Educational Attainment	Banyaknya Number			Percentage Percentage (%)		
	Laki	Perem	Jumlah	Laki	Perem	Jumlah
	Laki	puan	Total	Laki	puan	Total
	Male	Female		Male	Female	
(1)	(2)	(3)	(4)	(5)	(6)	(7)
1.SD	20	1	21	95,24	4,76	100
2.SLTP	23	5	28	82,14	17,86	100
3.SLTA	389	200	589	66,04	33,96	100
4.Diploma I (D I)	3	3	6	50,00	50,00	100
5.Diploma II (D II)	69	72	141	48,94	51,06	100
6.Diploma III (D III)	163	418	581	28,06	71,94	100
7.Diploma II (D IV)	27	24	51	52,94	47,06	100
8.Strata 1 (S 1)	880	1 152	2 032	43,31	56,69	100
9.Strata 2 (S 2)	108	55	163	66,26	33,74	100
10.Strata 3 (S 3)	-	-	-	-	-	-
Jumlah 2019	1 682	1 930	3 612	46,57	53,43	100
Total 2018	1 672	1 800	3 472	48,16	51,84	100
2017	1 726	1 837	3 563	48,44	51,56	100
2016	1 787	1 836	3 623	49,32	50,68	100
2015	2 027	2 017	4 044	50,12	49,88	100

Sumber : Badan Kepegawaian, Pendidikan dan Pelatihan Kabupaten Penajam Paser Utara

Source : Employees, Training and Education Affairs Board of Penajam Paser Utara Regency

Tabel 2.3.8 **Banyaknya Pegawai Berdasarkan Golongan Usia di Kabupaten Penajam Paser Utara, 2019**
Table **Number of Civil Servant by Ages of Penajam Paser Utara Regency, 2019**

Golongan Usia Ages	Laki - laki Male	Perempuan Female	Jumlah Total
(1)	(2)	(3)	(4)
> 55	122	89	211
51 - 55	299	225	524
46 - 50	281	265	546
41 - 45	315	291	606
36 - 40	357	507	864
31 - 35	216	366	582
26 - 30	80	148	228
21 - 25	12	39	51
< 21	-	-	-
Jumlah	1 682	1 930	3 612

Sumber : Badan Kepegawaian, Pendidikan dan Pelatihan Kabupaten Penajam Paser Utara

Source : Employees, Training and Education Affairs Board of Penajam Paser Utara Regency

2.4. KEUANGAN PEMERINTAH / GOVERNMENT FINANCE

Tabel 2.4.1 Realisasi Pendapatan Pemerintah Kabupaten Penajam Paser Utara Menurut Jenis Pendapatan (ribu rupiah) 2016 -2019
Actual Penajam Paser Utara Regency Government Revenues by Kind of Revenues (thousand rupiahs), 2016 - 2019

Jenis Pendapatan <i>Type of Income</i>	Tahun / Years	
	2016	2017
(1)	(2)	(3)
1. Pendapatan Asli Daerah	224.657.038,42567	116.222.260,04529
<i>Regional Revenue</i>		
1.1. Pajak Daerah / <i>Regional Tax</i>	168.047.799,86133	22.953.822,45288
1.2. Restribusi Daerah / <i>Regional Retribution</i>	7.723.619,24860	6.720.971,55090
1.3. Bagian Laba Usaha Daerah	3.323.618,80888	4.957.163,54944
1.4. Lain - Lain Pendapatan Asli Daerah <i>Other Regional Revenue</i>	45.562.000,50686	81.590.302,49207
2. Dana Perimbangan	908.093.023,81100	728.848.228,78400
<i>Balance Funds</i>		
2.1. Bagi Hasil Pajak <i>Tax Sharing Revenue</i>	110.107.217,64500	78.078.444,16900
2.2. Bagi Hasil Pajak dan Bukan Pajak <i>Tax Sharing Revenue and Non-Tax Sharing Revenue</i>	482.831.303,16600	230.848.953,57500
2.3. Dana Alokasi Umum <i>General Allocation Fund</i>	254.752.550,00000	255.066.428,00000
2.4. Dana Alokasi Khusus <i>Special Allocation Fund</i>	60.401.953,00000	90.296.542,54000

Bersambung

Lanjutan tabel / *continued table* : 2.4.1

Jenis Pendapatan <i>Type of Income</i>	Tahun / <i>Years</i>	
	2016	2017
(1)	(2)	(3)
3. Lain - Lain Pendapatan Yang Sah	180.704.917,54900	189.466.689,73000
3.1. Dana Hibah / <i>Grant</i>		20.498.000,00000
3.2. Dana Darurat / <i>Emergency Fund</i>		
3.3. Dana Bagi Hasil Pajak dari Daerah Lainnya	76.384.782,00000	95.844.224,00000
Provinsi dan Pemerintah lainnya		
<i>Tax Sharing Revenue from Provincial and Other Regional Governments</i>		
3.4. Dana Penyesuaian	57.146.378,29900	27.736.025,00000
<i>Regional Adjustment and Autonomy Fund</i>		
3.5. Bantuan Keuangan dari Propinsi	47.173.757,25000	45.388.440,73000
Atau Pemerintah Daerah Lainnya		
<i>Financial Assistance from Provincial or Other Regional Governments</i>		
3.6 Lainnya/ <i>Others</i>		

Sumber : Badan Keuangan Kabupaten Penajam Paser Utara

Source : *Regional Revenue Service of Penajam Paser Utara Regency*

Lanjutan tabel / *continued table* : 2.4.1

Jenis Pendapatan <i>Type of Income</i>	Tahun / <i>Years</i>	
	2018	2019
(1)	(2)	(3)
1. Pendapatan Asli Daerah	103.344.519,26221	99.727.763,72884
<i>Regional Revenue</i>		
1.1. Pajak Daerah / <i>Regional Tax</i>	19.332.707,48959	23.010.698,05967
1.2. Restribusi Daerah / <i>Regional Retribution</i>	4.367.646,71775	12.296.743,34025
1.3. Bagian Laba Usaha Daerah	4.723.091,85175	4.078.067,76859
1.4. Lain - Lain Pendapatan Asli Daerah <i>Other Regional Revenue</i>	74.921.073,20312	60.342.254,56033
2. Dana Perimbangan	947.015.386,30700	1.188.425.340,86800
<i>Balance Funds</i>		
2.1. Bagi Hasil Pajak <i>Tax Sharing Revenue</i>	72.352.317,08500	67.500.359,37400
2.2. Bagi Hasil Pajak dan Bukan Pajak <i>Tax Sharing Revenue and Non-Tax Sharing Revenue</i>	496.807.515,65900	736.620.944,53900
2.3. Dana Alokasi Umum <i>General Allocation Fund</i>	259.192.257,00000	278.328.579,00000
2.4. Dana Alokasi Khusus <i>Special Allocation Fund</i>	118.663.296,56300	105.975.457,95500

Bersambung

Lanjutan tabel / *continued table* : 2.4.1

Jenis Pendapatan <i>Type of Income</i>	Tahun / <i>Years</i>	
	2018	2019
	(1)	(3)
3. Lain - Lain Pendapatan Yang Sah	189.087.813,00000	297.001.426,31800
3.1. Dana Hibah / <i>Grant</i>		
3.2. Dana Darurat / <i>Emergency Fund</i>		
3.3. Dana Bagi Hasil Pajak dari Daerah Lainnya	109.228.438,00000	108.397.820,31800
Provinsi dan Pemerintah lainnya <i>Tax Sharing Revenue from Provincial and Other Regional Governments</i>		
3.4. Dana Penyesuaian <i>Regional Adjustment and Autonomy Fund</i>	28.609.375,00000	44.803.606,00000
3.5. Bantuan Keuangan dari Propinsi Atau Pemerintah Daerah Lainnya <i>Financial Assistance from Provincial or Other Regional Governments</i>	51.250.000,00000	143.800.000,00000
3.6. Lainnya/ <i>Others</i>		

Sumber : Badan Keuangan Kabupaten Penajam Paser Utara

Source : *Regional Revenue Service of Penajam Paser Utara Regency*

Tabel 2.4.2 Realisasi Belanja Pemerintah Kabupaten Penajam Paser Utara Menurut Jenis Belanja (ribu rupiah), 2016-2019
Actual Penajam Paser Utara Regency Government Expenditures by Kind of Expenditures (thousand rupiahs), 2016-2019

Jenis Belanja <i>Kind of Expenditures</i>	Tahun/ Years	
	2016	2017
(1)	(2)	(3)
I. BELANJA TIDAK LANGSUNG		
1,1 Belanja Pegawai/ <i>Personnel Expenditure</i>		
1,2 Belanja Bunga/ <i>Interest Expenditure</i>		
1,3 Belanja Subsidi/ <i>Subsidies Expenditure</i>		
1,4 Belanja Hibah/ <i>Grant Expenditure</i>		
1,5 Belanja Bantuan Sosial/ <i>Social Aid Expenditure</i>		
1,6 Belanja Bagi Hasil/ <i>Sharing Fund Expenditure</i>		
1,7 Belanja Bantuan Keuangan/ <i>Financial Aids Expenditure</i>		
1,8 Belanja Tidak terduga/ <i>Unpredicted Expenditure</i>		
II. BELANJA LANGSUNG		
2,1 Belanja Pegawai/ <i>Personnel Expenditure</i>		
2,2 Belanja Barang dan Jasa/ <i>Goods and Services Expenditure</i>		
2,3 Belanja Modal/ <i>Capital Expenditure</i>		
Jumlah/Total	0,00	0,00

Sumber : Badan Keuangan Kabupaten Penajam Paser Utara

Source : *Regional Revenue Service of Penajam Paser Utara Regency*

Lanjutan tabel / *continued table* : 2.4.2

Jenis Belanja <i>Kind of Expenditures</i>	Tahun/ <i>Years</i>	
	2018	2019
(1)	(2)	(3)
I. BELANJA TIDAK LANGSUNG		
1,1 Belanja Pegawai/ <i>Personnel Expenditure</i>		
1,2 Belanja Bunga/ <i>Interest Expenditure</i>		
1,3 Belanja Subsidi/ <i>Subsidies Expenditure</i>		
1,4 Belanja Hibah/ <i>Grant Expenditure</i>		
1,5 Belanja Bantuan Sosial/ <i>Sosial Aid Expenditure</i>		
1,6 Belanja Bagi Hasil/ <i>Sharing Fund Expenditure</i>		
1,7 Belanja Bantuan Keuangan/ <i>Financial Aids Expenditure</i>		
1,8 Belanja Tidak terduga/ <i>Unpredicted Expenditure</i>		
II. BELANJA LANGSUNG		
2,1 Belanja Pegawai/ <i>Personnel Expenditure</i>		
2,2 Belanja Barang dan Jasa/ <i>Goods and Services Expenditure</i>		
2,3 Belanja Modal/ <i>Capital Expenditure</i>		
Jumlah/Total	0,00	0,00

Sumber : Badan Keuangan Kabupaten Penajam Paser Utara

Source : *Regional Revenue Service of Penajam Paser Utara Regency*

Tabel 2.4.3 Realisasi Penerimaan/Pendapatan Pajak dan Retribusi Kabupaten Penajam Paser Utara Tahun 2018 dan 2019 (000 Rp)
Realization of Penajam Paser Utara Regency Tax Revenue / Retribution by Period 2018/2019

Jenis Penerimaan <i>Type of Income</i>	Tahun/ Years	
	2018	2019
(1)	(2)	(3)
A. PAJAK DAERAH	19.332.707.489,59	23.010.698.059,67
a Hotel	137.362.083,00	145.881.463,00
b Restoran	2.287.929.053,59	2.286.955.219,92
c Hiburan	8.659.800,00	6.200.000,00
d Reklame	646.355.745,00	645.998.389,00
e Penerangan Jalan	2.615.458.151,00	2.696.523.706,00
f Pajak Parkir	9.922.200,00	13.031.000,00
g Pajak Air Tanah	75.867.594,00	187.152.949,00
h Pajak Sarang Burung Walet	99.461.000,00	77.775.000,00
i Pajak Mineral Batuan dan Logam	2.496.231.344,00	2.458.534.508,00
j BPHTB	1.858.728.958,00	3.918.771.038,75
k PBB P2	9.096.731.561,00	10.573.874.786,00
B. RETRIBUSI DAERAH	4.367.646.717,75	12.296.743.340,25
a Retribusi Jasa Umum	1.239.883.247,00	1.257.714.810,00
b Retribusi Perizinan Tertentu	929.094.623,75	5.851.530.847,25
c Perijinan Jasa Usaha	2.198.668.847,00	5.187.497.683,00

Sumber : Badan Keuangan Kabupaten Penajam Paser Utara

Source : Regional Revenue Service of Penajam Paser Utara Regency

Tabel 2.4.4 **Realisasi Penerimaan/Pendapatan Daerah**
Table 2.4.4 **Kabupaten Penajam Paser Utara (000 Rp) Tahun 2018 dan 2019**
Realization of Regional Revenue / Revenue of Penajam Paser
Utara Regency (000 Rp) by Period 2018 and 2019

Jenis Penerimaan Type of Income	Tahun/ Years	
	2018	2019
(1)	(2)	(3)
I. PENDAPATAN DAERAH	103.344.519.262,21	99.727.763.728,84
a Pajak Daerah	19.332.707.489,59	23.010.698.059,67
b Retribusi Daerah	4.367.646.717,75	12.296.743.340,25
c Bagian Laba BUMD	4.723.091.851,75	4.078.067.768,59
d Penerimaan Lainn - Lain	74.921.073.203,12	60.342.254.560,33
II. DANA PERIMBANGAN	947.015.386.307,00	1.188.425.340.868,00
a Bagi Hasil Pajak	72.352.317.085,00	67.500.359.374,00
b Bagi Hasil Bukan Pajak	496.807.515.659,00	736.620.944.539,00
c Dana Alokasi Umum	259.192.257.000,00	278.328.579.000,00
d Dana Alokasi Khusus	118.663.296.563,00	105.975.457.955,00
III. LAIN LAIN PENERIMAAN YANG SYAH	189.087.813.000,00	297.001.426.318,00
a Dana Hibah	-	-
b Dana Darurat	-	-
c Dana Bagi Hasil Pajak Dari Propinsi dan Pemerintah	109.228.438.000,00	108.397.820.318,00
d Dana Penyesuaian	28.609.375.000,00	44.803.606.000,00
e Bantuan Keuangan Dari Propinsi	51.250.000.000,00	143.800.000.000,00

Sumber : Badan Keuangan Kabupaten Penajam Paser Utara

Source : Regional Revenue Service of Penajam Paser Utara Regency

Tabel 2.4.5 Target Dan Realisasi Penerimaan PBB Menurut Sektor, di Kabupaten Penajam Paser Utara
Table *Target and Actual of Receipt of Land and Building Taxes by Sector of Penajam Paser utara Regency 2019*

Sektor Sector	Target Target (Rp)	Realisasi Actual (Rp)
(1)	(2)	(3)
1 Pedesaan & Perkotaan <i>Rural And Urban</i>	9 000 000 000,00	10 573 874 786
2 Perkebunan <i>Plantation</i>	-	-
3 Kehutanan <i>Forestry</i>	-	-
4 Pertambangan <i>Mining</i>	-	-
5 Bagian Pusat	-	-
Jumlah 2019	9 000 000 000,00	10 573 874 786
Total 2018	9 000 000 000,00	9 096 731 561
2017		
2016	7 325 000 000,00	7 368 825 727
2015	6 500 000 000,00	7 165 779 656

Sumber : Badan Keuangan Kabupaten Penajam Paser Utara

Source : Regional Revenue Service of Penajam Paser Utara Regency

2.5 PEMILIHAN UMUM / GENERAL ELECTION

Tabel 2.5.1 **Jumlah Pemilih yang Terdaftar, Menggunakan Hak Pilih, dan Status Suara Dalam Pemilukada Bupati dan Wakil Bupati Kabupaten Penajam Paser Utara Tahun 2018**
Number of Registered Voters, Using Voting Right and Votes Status in the election of Regent and Vice Regent of Penajam Paser Utara Regency, 2018

Kecamatan <i>Subdistrict</i>	Jumlah Suara Sah <i>Number of Voting Valid</i> <i>Number of Registered</i> <i>Voters in DP4</i>	Jumlah Pemilih <i>Terdaftar Dalam DPT</i> <i>Number of Registered</i> <i>Voters in DPT</i>	Jumlah Seluruh <i>Pengguna Hak</i> <i>Pilih</i> <i>Number of All</i> <i>Users Voting</i> <i>Right</i>
(1)	(2)	(3)	(4)
1. Babulu	26 270	24 591	17 396
2. Waru	13 575	12 955	9 263
3. Penajam	59 592	54 978	40 220
4. Sepaku	27 100	26 055	18 167
Jumlah	126 537	118 579	85 046

Sumber : Komisi Pemilihan Umum Kab. Penajam Paser Utara

Source : General Elections Commission of Penajam Paser Utara Regency

Lanjutan tabel / *continued table* : 2.5.1

Kecamatan <i>Subdistrict</i>	Jumlah Suara Sah <i>Number of Voting Valid</i>	Jumlah Suara Tidak Sah <i>Unauthorized Number of Voting</i>	Jumlah Suara Sah dan Tidak Sah <i>Number of Valid and Unauthorized Voting</i>
(1)	(2)	(3)	(4)
1. Babulu	16 740	656	17 396
2. Waru	9 000	263	9 263
3. Penajam	39 222	998	40 220
4. Sepaku	17 545	622	18 167
Jumlah	82 507	2 539	85 046

Sumber : Komisi Pemilihan Umum Kab. Penajam Paser Utara

Source : *General Elections Commission of Penajam Paser Utara Regency*

Tabel 2.5.2 **Jumlah Pemilih yang Terdaftar, Menggunakan Hak Pilih, dan Status Suara Dalam Pemilukada Gubernur dan Wakil Gubernur Provinsi Kalimantan Timur Tahun 2018**
Number of Registered Voters, Using Voting Right, and Votes Status in the Governor Election of Kalimantan Timur Province, 2018

Kecamatan Subdistrict	Jumlah Pemilih Terdaftar Dalam DP4 Number of Registered Voters in DP4	Jumlah Pemilih Terdaftar Dalam DPT Number of Registered Voters in DPT	Jumlah Seluruh Pengguna Hak Pilih Number of All Users Voting Right
(1)	(2)	(3)	(4)
1. Babulu	26 270	24 591	17 398
2. Waru	13 575	12 955	9 263
3. Penajam	59 592	54 978	40 232
4. Sepaku	27 100	26 055	18 169
Jumlah	126 537	118 579	85 062

Sumber : Komisi Pemilihan Umum Kab. Penajam Paser Utara

Source : General Elections Commission of Penajam Paser Utara Regency

Lanjutan tabel / *continued table* : 2.5.2

Kecamatan Subdistrict	Jumlah Suara Sah Number of Voting Valid	Jumlah Suara Tidak Sah Unauthorized Number of Voting	Jumlah Suara Sah dan Tidak Sah Number of Valid and Unauthorized Voting
(1)	(2)	(3)	(4)
1. Babulu	16 509	889	17 398
2. Waru	8 796	467	9 263
3. Penajam	38 566	1 666	40 232
4. Sepaku	17 260	909	18 169
Jumlah	81 131	3 931	85 062

Sumber : Komisi Pemilihan Umum Kab. Penajam Paser Utara

Source : General Elections Commission of Penajam Paser Utara Regency

Tabel 2.5.3 Jumlah Pemilih yang Terdaftar, Menggunakan Hak Pilih, dan Status Suara Dalam Pemilu Presiden dan Wakil Presiden Tahun 2019
Number of Registered Voters, Using Voting Right, and Votes Status in the President and Vice President Election, 2019

Kecamatan Subdistrict	Jumlah Pemilih Terdaftar Dalam DP4 Number of Registered Voters in DP4	Jumlah Pemilih Terdaftar Dalam DPT Number of Registered Voters in DPT	Jumlah Seluruh Pengguna Hak Pilih Number of All Users Voting Right
(1)	(2)	(3)	(4)
1. Babulu	26 270	26 056	21 342
2. Waru	13 575	13 176	11 099
3. Penajam	59 592	56 749	47 792
4. Sepaku	27 100	26 886	21 335
Jumlah	126 537	122 867	101 568

Sumber : Komisi Pemilihan Umum Kab. Penajam Paser Utara

Source : General Elections Commission of Penajam Paser Utara Regency

Lanjutan tabel / *continued table* : 2.5.3

Kecamatan Subdistrict	Jumlah Suara Sah Number of Voting Valid	Jumlah Suara Tidak Sah Unauthorized Number of Voting	Jumlah Suara Sah dan Tidak Sah Number of Valid and Unauthorized Voting
<i>(1)</i>	<i>(2)</i>	<i>(3)</i>	<i>(4)</i>
1. Babulu	20 818	524	21 342
2. Waru	10 883	216	11 099
3. Penajam	46 627	1 165	47 792
4. Sepaku	20 915	420	21 335
Jumlah	99 243	2 325	101 568

Sumber : Komisi Pemilihan Umum Kab. Penajam Paser Utara

Source : General Elections Commission of Penajam Paser Utara Regency

Tabel 2.5.4 **Jumlah Pemilih yang Terdaftar, Menggunakan Hak Pilih, dan Status Suara Dalam Pemilu DPRD Kabupaten Penajam Paser Utara Tahun 2019**
Number of Registered Voters, Using Voting Right, and Votes Status in the PPU Regency Council Members Elections 2019

Kecamatan Subdistrict	Jumlah Pemilih Terdaftar Dalam DP4 Number of Registered Voters in DP4	Jumlah Pemilih Terdaftar Dalam DPT Number of Registered Voters in DPT	Jumlah Seluruh Pengguna Hak Pilih Number of All Users Voting Right
(1)	(2)	(3)	(4)
1. Babulu	26 270	26 056	21 289
2. Waru	13 575	13 176	11 061
3. Penajam	59 592	56 749	47 629
4. Sepaku	27 100	26 886	21 291
Jumlah	126 537	122 867	101 270

Sumber : Komisi Pemilihan Umum Kab. Penajam Paser Utara

Source : General Elections Commission of Penajam Paser Utara Regency

Lanjutan tabel / *continued table* : 2.5.4

Kecamatan Subdistrict	Jumlah Suara Sah Number of Voting Valid	Jumlah Suara Tidak Sah Unauthorized Number of Voting	Jumlah Suara Sah dan Tidak Sah Number of Valid and Unauthorized Voting
(1)	(2)	(3)	(4)
1. Babulu	19 913	1 376	21 289
2. Waru	10 326	735	11 061
3. Penajam	45 429	2 200	47 629
4. Sepaku	20 098	1 193	21 291
Jumlah	95 766	5 504	101 270

Sumber : Komisi Pemilihan Umum Kab. Penajam Paser Utara

Source : General Elections Commission of Penajam Paser Utara Regency

2.6 PEMERINTAHAN LAINNYA / OTHER SECTOR OF GOVERNMENT

Tabel 2.6.1 Banyaknya Permohonan dan Pemberian Hak Atas Tanah Per Bulan di Kabupaten Penajam Paser Utara, 2019
Table 2.6.1 Monthly Number of Request Applications and Arrangements of Land Proprietary Right per Month in Penajam Paser Utara Regency, 2019

Bulan Months	Surat Keputusan Pemberian Type of Arrangements			Jumlah Total
	Hak Milik Proprietary Rights	Hak Guna Bangunan Building Concession	Hak Pakai Land Use Rights	
(1)	(2)	(3)	(4)	(5)
1. Januari	11	-	1	12
2. Februari	11	1	3	15
3. Maret	20	4	1	25
4. April	5	1	-	6
5. Mei	7	7	26	40
6. Juni	11	-	-	11
7. Juli	8	-	1	9
8. Agustus	4	2	3	9
9. September	-	1	-	1
10. Oktober	3	-	3	6
11. November	16	-	-	16
12. Desember	21	-	-	21
Jumlah	117	16	38	171

Sumber : Badan Pertanahan Nasional Kabupaten Penajam Paser Utara

Source : National Land Board of Penajam Paser Utara Regency

Tabel 2.6.2 Banyaknya Permohonan dan Penyelesaian, Pendaftaran dan Pencatatan Alih Hak, Pengukuran dan SKPT per Bulan di Kabupaten Penajam Paser Utara, 2019
Number of Request Applications, Issuing, Registering and Recording of Transferring of The Rights for Land Use, Measuring and SKPT per Month in Penajam Paser Utara Regency, 2019

Bulan Months	Peralihan Hak Transferring the Rights for Land Use		Pengukuran Measuring	
	Permohonan Request Application	Penyelesaian Arrangements	Permohonan Request Application	Penyelesaian Arrangements
	(1)	(2)	(3)	(4)
	(2)	(3)	(4)	(5)
1. Januari	50	41	35	28
2. Februari	31	28	23	18
3. Maret	17	13	31	24
4. April	43	39	15	11
5. Mei	72	63	59	41
6. Juni	23	19	20	18
7. Juli	39	27	21	19
8. Agustus	28	25	27	15
9. September	6	4	26	18
10. Oktober	53	49	48	32
11. November	92	87	116	39
12. Desember	43	37	27	3
Jumlah	497	432	448	266

Sumber : Badan Pertanahan Nasional Kabupaten Penajam Paser Utara

Source : National Land Board of Penajam Paser Utara Regency

Lanjutan tabel / continued table : 2.6.2

Bulan Months	SKPT	
	Permohonan Request Application	Penyelesaian Arrangements
(1)	(2)	(3)
1. Januari	-	-
2. Februari	6	6
3. Maret	19	16
4. April	5	5
5. Mei	8	5
6. Juni	5	5
7. Juli	14	12
8. Agustus	24	20
9. September	7	7
10. Oktober	14	11
11. November	23	19
12. Desember	18	15
Jumlah	143	121

Sumber : Badan Pertanahan Nasional Kabupaten Penajam Paser Utara

Source : National Land Board of Penajam Paser Utara Regency

Tabel 2.6.3 Permohonan dan Penyelesaian Atas Pertimbangan Penelitian terhadap Obyek (Land reform) dalam rangka Konversi dan Pendaftaran Hak per Bulan di Kab. Penajam Paser Utara 2019
Table *Monthly Number of Applications and Arrangements of Observational Judgement about Landreform Objects in The Framework of Conversion and Registration, 2019*

Bulan Months	Permohonan Applications				
	2015	2016	2017	2018	2019
(1)	(2)	(3)	(4)	(5)	(6)
1. Januari	-	-	-	-	-
2. Februari	-	-	-	-	-
3. Maret	-	-	-	-	-
4. April	-	-	-	-	-
5. Mei	-	-	-	-	-
6. Juni	-	-	-	-	-
7. Juli	-	-	-	-	-
8. Agustus	-	-	-	-	-
9. September	-	-	-	-	-
10. Oktober	-	-	-	-	-
11. November	-	-	-	-	6
12. Desember	-	-	-	-	425
Jumlah	-	-	-	-	431

Sumber : Badan Pertanahan Nasional Kabupaten Penajam Paser Utara

Source : National Land Board of Penajam Paser Utara Regency

Lanjutan tabel / *continued table* : 2.6.3

Bulan <i>Months</i>	Penyelesaian <i>Arrangements</i>				
	2015	2016	2017	2018	2019
(1)	(2)	(3)	(4)	(5)	(6)
1. Januari	-	-	-	-	-
2. Februari	-	-	-	-	-
3. Maret	-	-	-	-	-
4. April	-	-	-	-	-
5. Mei	-	-	-	-	-
6. Juni	-	-	-	-	-
7. Juli	-	-	-	-	-
8. Agustus	-	-	-	-	-
9. September	-	-	-	-	-
10. Oktober	-	-	-	-	-
11. November	-	-	-	-	6
12. Desember	-	-	-	-	425
Jumlah	-	-	-	-	431

Sumber : Badan Pertanahan Nasional Kabupaten Penajam Paser Utara

Source : *National Land Board of Penajam Paser Utara Regency*

BAB
Chapter

03

PENDUDUK DAN
KETENAGAKERJAAN
POPULATION AND EMPLOYMENT

Pegawai Negeri Dilingkungan Pemkab PPU

Number of Civil Servants



Jumlah Pegawai
Number of Civil Servants

3.472

Pendidikan terbanyak
Most education

Sarjana
University Graduate

1983

Pendidikan terkecil
Smallest education
Sekolah Dasar
Primary School

26

PENJELASAN TEKNIS

1. Sumber utama data kependudukan adalah sensus penduduk yang dilaksanakan setiap sepuluh tahun sekali. Sensus penduduk telah dilaksanakan sebanyak enam kali sejak Indonesia merdeka, yaitu tahun 1961, 1971, 1980, 1990, 2000, dan 2010. Di dalam sensus penduduk, pencacahan dilakukan terhadap seluruh penduduk yang berdomisili di wilayah teritorial Indonesia termasuk warga negara asing kecuali anggota korps diplomatik negara sahabat beserta keluarganya. Metode pengumpulan data dalam sensus dilakukan dengan wawancara antara petugas sensus dengan responden dan juga melalui e-census. Pencatatan penduduk menggunakan konsep usual residence, yaitu konsep di mana penduduk biasa bertempat tinggal. Bagi penduduk yang bertempat tinggal tetap dicacah di mana mereka biasa tinggal, sedangkan untuk penduduk yang tidak bertempat tinggal tetap dicacah di tempat di mana mereka ditemukan petugas sensus pada malam 'Hari Sensus'. Termasuk penduduk yang tidak bertempat tinggal tetap adalah tuna wisma, awak kapal berbendera Indonesia, penghuni perahu/rumah apung, masyarakat terpencil/terasing, dan pengungsi. Bagi

TECHNICAL NOTES

1. *The main Source of demographic data is population census, which is conducted every ten years. Population Census has been conducted six times since Indonesia's independence: 1961, 1971, 1980, 1990, 2000, and 2010. The population census enumerates all residents who domicile in the entire territory of Indonesia including foreign citizens except the diplomatic corps members and their families. The method of data collection in a population census involves interviewing respondents and conducting e-census. Enumeration of the population uses the concept of "usual residence", which is the concept of "places where people usually live". De jure was applied to the permanent residents, while de facto was applied to nonpermanent residents. The permanent residents were enumerated in place where they normally live, the nonpermanent residents were enumerated where they were found by the enumerators, on the night of 'Census Date'. The non permanent residents include homeless people, ship crew, boat people, remote area community, and internally displaced persons. Those who had permanent residence and had been travelling away from their home for six months or more were not enumerated in*

mereka yang mempunyai tempat tinggal tetap dan sedang bepergian ke luar wilayah lebih dari enam bulan, tidak dicacah di tempat tinggalnya, tetapi dicacah di tempat tujuannya. Untuk tahun yang tidak dilaksanakan sensus penduduk, data kependudukan diperoleh dari hasil proyeksi penduduk. Proyeksi penduduk merupakan suatu perhitungan ilmiah yang didasarkan pada asumsi dari komponen-komponen perubahan penduduk, yaitu kelahiran, kematian, dan migrasi. Proyeksi penduduk Indonesia 2010–2035 menggunakan data dasar penduduk hasil SP2010 .

their permanent place, but in the place where they were during the census. For the periods where the population census is not conducted, population projection is done to estimate population during those years. The population projection is an estimate based on the demographic components, such as birth, death, and migration Indonesia's 2010–2035 population projection used the 2010 Population Census as the base population.

2. BPS - Penduduk Indonesia adalah semua orang yang berdomisili di wilayah teritorial Indonesia selama 6 bulan atau lebih dan atau mereka yang berdomisili kurang dari 6 bulan tetapi bertujuan menetap.
3. Disdukcapil - Penduduk adalah setiap orang baik warga negara Indonesia maupun Warga Negara Asing yang bertempat tinggal di wilayah di Negara RI dan telah memenuhi ketentuan Peraturan Perundang-undangan yang berlaku.
4. Laju pertumbuhan penduduk adalah angka yang menunjukkan persentase

2. *BPS - The population of Indonesia are all residents of the entire territory of Indonesia who have stayed for six months or longer, and those who intended to stay more than six months even though their length of stay is less than six months.*
3. *Disdukcapil - Population is any person both Indonesian citizens and Foreign Citizens who reside in the territory of the Republic of Indonesia and has complied with the provisions of the applicable Laws and Regulations.*
4. *The growth rate of population is the number that show percentage of population*

- pertambahan penduduk dalam jangka waktu tertentu. *growth within a specified period.*
5. Kepadatan penduduk adalah rasio Jumlah penduduk per kilometer persegi. *5. Population density is ratio of population per square kilometer.*
 6. Rasio jenis kelamin adalah perbandingan antara penduduk laki-laki dan penduduk perempuan pada suatu wilayah dan waktu tertentu. Biasanya dinyatakan dengan Jumlah penduduk laki-laki untuk 100 penduduk perempuan. *6. Sex ratio is the ratio of males population to females population in a given area and time, usually expressed as the number of males for every 100 females.*
 7. Distribusi penduduk adalah pola persebaran penduduk di suatu wilayah, baik berdasarkan batas-batas geografis maupun berdasarkan batas-batas administrasi pemerintahan. *7. Population distribution is the pattern of population distribution in an area, either by geographic boundaries or by government administrative boundaries.*
 8. Komposisi penduduk adalah pola persebaran penduduk menurut karakteristiknya, contoh: penduduk menurut kelompok umur, penduduk menurut jenis kelamin. *8. Population compotion is the pattern of population distribution by its characteristics, example: population by age group, population by sex.*
 9. Penduduk usia kerja adalah penduduk yang berumur 15 tahun ke atas. *9. Working age population is persons of 15 years and over.*
 10. Angkatan kerja adalah penduduk usia kerja (15 tahun ke atas) yang bekerja, punya pekerjaan namun sementara tidak bekerja, dan pengangguran. *10. Labor force or economically active are persons of 15 years and over, who in the previous week were working, temporarily absent from work but having jobs, and unemployment.*

11. Bekerja adalah kegiatan ekonomi yang dilakukan oleh seseorang dengan maksud memperoleh atau membantu memperoleh pendapatan atau keuntungan dan lamanya bekerja paling sedikit 1 jam secara terus menerus dalam seminggu yang lalu (termasuk pekerja keluarga tanpa upah yang membantu dalam suatu usaha/kegiatan ekonomi).
 12. Jumlah jam kerja seluruhnya adalah jumlah jam kerja yang digunakan untuk bekerja (tidak termasuk jam kerja istirahat resmi dan jam kerja yang digunakan untuk hal-hal di luar pekerjaan).
 13. Lapangan usaha adalah bidang kegiatan dari pekerjaan/ tempat bekerja di mana seseorang bekerja. Klasifikasi lapangan usaha mengikuti Klasifikasi Baku Lapangan Usaha Indonesia (KBLI) dalam 1 digit.
 14. Status pekerjaan adalah kedudukan seseorang dalam unit usaha/kegiatan dalam melakukan pekerjaan.
 15. Berusaha sendiri tanpa dibantu orang lain adalah bekerja atau berusaha dengan menanggung risiko secara ekonomis, yaitu dengan tidak kembalinya ongkos produksi yang telah dikeluarkan dalam rangka usahanya tersebut, serta tidak menggunakan pekerja
11. *Working is economic activity conducted by a person and intended to earn income by doing work or helping to do work at least one hour continuously during the reference week (including unpaid family worker/s for any economic activity).*
 12. *Total working hours is the total hours spent by an employee to perform all jobs (excluding the time used for other activities which are not classified as work).*
 13. *Industry is field of a person's activity or establishment. The classification of industries follows the Indonesia Standard Industrial Classification (KBLI) in one digit.*
 14. *Employment status is the status of a person at his place of work or establishment where he was employed.*
 15. *Own-account worker is a person who works at his own risk without assisted by paid per mount worker or unpaid worker include technical job or skill job.*

dibayar maupun pekerja tak dibayar, termasuk yang sifat pekerjaannya memerlukan teknologi atau keahlian khusus.

16. Berusaha dibantu buruh tidak tetap/buruh tidak dibayar adalah bekerja atau berusaha atas risiko sendiri, dan menggunakan buruh/ pekerja tak dibayar dan atau buruh/ pekerja tidak tetap.
17. Berusaha dibantu buruh tetap/ buruh dibayar adalah berusaha atas risiko sendiri dan mempekerjakan paling sedikit satu orang buruh/ pekerja tetap yang dibayar.
18. Buruh/kar yawan/pegawai adalah seseorang yang bekerja pada orang lain atau instansi/ kantor/perusahaan secara tetap dengan menerima upah/gaji baik berupa uang maupun barang. Buruh yang tidak mempunyai majikan tetap, tidak digolongkan sebagai buruh/karyawan, tetapi sebagai pekerja bebas. Seseorang dianggap memiliki majikan tetap jika memiliki 1 (satu) majikan (orang/ rumah tangga) yang sama dalam sebulan terakhir, khusus pada sektor bangunan batasannya tiga bulan. Apabila majikannya instansi/ lembaga, boleh lebih dari satu
19. Pekerja bebas adalah seseorang yang bekerja pada orang lain/
16. *Employer assisted by temporary workers/unpaid worker is a person who works at his own risk and assisted by temporary worker/ unpaid worker.*
17. *Employer assisted by permanent workers/paid workers is a person who does his business at her/ his own risk at least one assisted by paid permanent worker.*
18. *Employee is a person who work permanently for other people or institution/office/company and gains some money/cash or goods as wage/salary. Labor who have no permanent employer is not categorized as a laborer/worker/ employee but casual worker. A laborers in general is considered to have a permanent employer if he has the same employer during the pastmonth,particularlyforbuilding construction sector is 3 months. If the employer is an institution, more than 1 (one) employer is allowed.*
19. *Casual employee is a person who does not work permanently for*

majikan/ institusi yang tidak tetap (lebih dari 1 majikan dalam sebulan terakhir) di usaha pertanian baik berupa usaha rumah tangga maupun bukan usaha rumah tangga, ataupun di nonpertanian atas dasar balas jasa dengan menerima upah atau imbalan baik berupa uang maupun barang, dan baik dengan sistem pembayaran harian maupun borongan.

other people/employer/ institution (more than 1 employer during the last 1 month) in agricultural sector, either home industry or not home industry, or in non-agricultural sector based on remuneration paid with money or goods, and based on daily or contact payment system.

20. Pekerja tak dibayar adalah seseorang yang bekerja membantu usaha untuk memperoleh penghasilan/keuntungan yang dilakukan oleh salah seorang anggota rumah tangga atau bukan anggota rumah tangga tanpa mendapat upah/gaji baik berupa uang maupun barang.

20. *Unpaid worker is a person who intended to work without pay, either with money or good, in an establishment run by other members of the family, relative or neighbor.*

21. Pengangguran adalah mereka yang termasuk angkatan kerja tetapi tidak bekerja dan sedang mencari pekerjaan menurut referensi waktu tertentu.

21. *Unemployment is they who included labour force, but not work and applying a job by a certain time reference.*

ULASAN**DESCRIPTION****KEPENDUDUKAN**

Penduduk Penajam Paser Utara dari tahun ke tahun mencatat kenaikan yang cukup berarti. Jumlah penduduk pada tahun 2010 sebanyak 142.922 jiwa, meningkat menjadi 160.912 pada tahun 2019. Berarti dalam periode tersebut penduduk Penajam Paser Utara telah bertambah lebih dari 17,9 ribu jiwa.

Laju Pertumbuhan penduduk Penajam Paser Utara pada periode 2000- 2010 sebesar 29,94 persen, sedangkan pada periode 2010-2019 sebesar 12,59 persen. Sebagaimana pertumbuhan penduduk, persebaran penduduk di Penajam Paser Utara juga tidak merata. Pada tahun 2019 porsi terbesar penduduk Penajam Paser Utara berada di Kecamatan Penajam (48,63 persen), yang merupakan ibukota Kabupaten Penajam Paser Utara. Jumlah penduduk terbesar selanjutnya berada di Kecamatan Babulu (20,35 persen) dan Kecamatan Sepaku (19,55 persen). Sisanya, 11,47 persen penduduk berada di Kecamatan Waru.

Berdasarkan jenis kelamin, hasil SP2010 menunjukkan bahwa seluruh kecamatan di Penajam Paser Utara memiliki rasio jenis kelamin diatas 100. Hal ini menunjukkan bahwa di seluruh kecamatan di Penajam Paser Utara, jumlah penduduk laki-laki lebih banyak daripada penduduk perempuan. Adapun untuk rasio jenis kelamin tertinggi terdapat pada

POPULATION

The population of Penajam Paser Utara from year to year showed a significant increase. The total population in 2010 was 142.922 people, increasing to 160.912 in 2019. This means that in this period the population of Penajam Paser Utara has increased by more than 17.9 thousand people.

Penajam Paser Utara's population growth rate in the 2000-2010 period was 29.94 percent, meanwhile in the 2010-2019 period was 12.59 percent. As with population growth, the population distribution in Penajam Paser Utara is also uneven. In 2019 the largest portion of the population of Penajam Paser Utara was in Penajam Subdistrict (48.63 percent), which is the capital of Penajam Paser Utara Regency. The second largest population is in Babulu Subdistrict (20.35 percent) and Sepaku Subdistrict (19.55 percent). The rest, 11.47 percent of the population is in Waru Subdistrict.

Based on sex, Product of SP2010 shows that all subdistrict in Penajam Paser Utara have a sex ratio above 100. This shows that all subdistrict in Penajam Paser Utara, the number of the male population is greater than the female population. The highest sex ratio was found Babulu Subdistrict with 111.06, and the lowest was in Sepaku Subdistrict with 109.03. The sex ratio for the Penajam Paser Utara Regency is 110.27.

Kecamatan Babulu dengan 111,06, dan yang terendah ada di Kecamatan Sepaku dengan 109,03. Rasio jenis kelamin untuk Kabupaten Penajam Paser Utara adalah 110,27.

KETENAGAKERJAAN

Tenaga kerja adalah modal pembangunan ekonomi. Jumlah dan komposisi tenaga kerja akan berubah seiring dengan berlangsungnya proses demokrasi. Tenaga kerja yang aktif secara ekonomi disebut angkatan kerja. Tingkat partisipasi angkatan kerja (TPAK) adalah ukuran yang menggambarkan jumlah penduduk yang digolongkan sebagai angkatan kerja untuk setiap 100 pekerja. Pada tahun 2019, angkatan kerja di Penajam Paser Utara sebanyak 106.910 orang yang terdiri dari 100.410 orang yang berstatus bekerja dan 6.500 orang berstatus pengangguran terbuka. Dari jumlah ini, diperoleh TPAK Penajam Paser Utara pada tahun 2019 sebesar 66,44 persen. Tingkat Pengangguran Terbuka (TPT) adalah persentase jumlah pengangguran terhadap jumlah angkatan kerja. Pada tahun 2019, TPT Penajam Paser Utara adalah sebesar 6,08 persen.

Jumlah Pencari Kerja Terdaftar di Kabupaten Penajam Paser Utara berdasarkan data Dinas Ketenagakerjaan Kabupaten Penajam Paser Utara pada tahun 2019 yang belum ditempatkan ada sebanyak 1.139 orang. Bila dirinci berdasarkan jenis kelamin, 777 orang tercatat berjenis

EMPLOYMENT

Labor is capital in economic development. The number and composition of the workforce will change along with the ongoing demographic process. Economically active labor is called the labor force. The Labor Force Participation Rate (TPAK) is a measure that represents the number of people classified as workforce for every 100 workers. In 2019, the workforce in Penajam Paser Utara was 106,910 people consisting of 100,410 people who were employed and 6,500 people who were open unemployed. Of this amount, the Penajam Paser Utara TPAK in 2019 was 66,44 percent. Open Unemployment Rate (TPT) is the percentage of the number of unemployed to the total labor force. In Penajam Paser Utara's TPT was 6.08 percent.

The number of Job Seekers Registered in the Penajam Paser Utara Regency based on data from the Penajam Paser Utara Regency Office in 2019 was 1,139. When broken down by sex, 777 people were recorded as male and 362 were female. The largest proportion of these registered job seekers are those with high school education, with 65.14 %, or 744 people. The second-largest registered job seekers is among those who have a

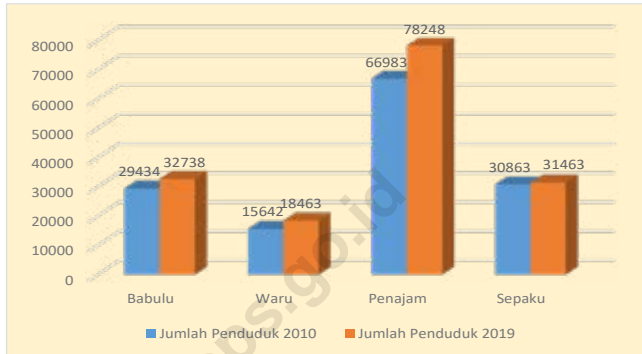
kelamin laki-laki dan 362 orang yang berjenis kelamin perempuan. Proporsi terbesar dari pencari kerja terdaftar ini adalah mereka yang berpendidikan SLTA, sebanyak 65,14 %, atau sebanyak 744 orang. Urutan nomor dua pencari kerja terdaftar terbesar adalah dari kalangan yang berpendidikan strata-1 (S1) dengan proporsi 18,92 %, atau sebanyak 216 orang. Kedua kelompok ini mendominasi jumlah pencari kerja terdaftar dengan proporsi 84,06 %, atau lebih dari tiga perempat dari jumlah pencari kerja terdaftar.

undergraduate degree with proportion of 18.92%, with 216 people. Both groups dominate the number of registered job seekers with a proportion of 84.06 %, or more than three quarters of the number of all registered job seekers.

<https://ppukab.bps.go.id>

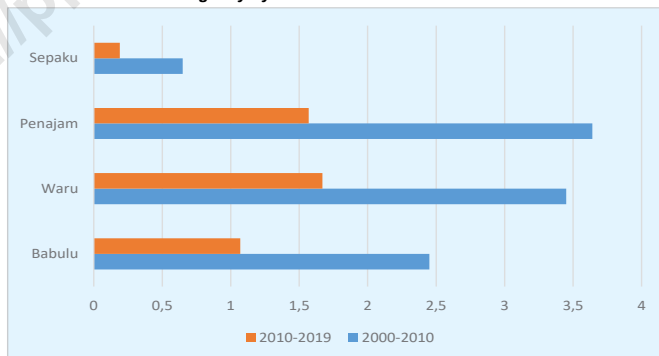
<https://ppukab.bps.go.id>

Gambar 3.1 Jumlah Penduduk Kabupaten Penajam Paser Utara Tahun 2000-2019 Per Kecamatan
Figure Number of Population of Penajam Paser Utara Regency 2000-2019 by Subdistrict



Sumber : BPS, Sensus Penduduk (SP) 2010 dan Proyeksi Penduduk Indonesia 2015–2045
 Source : BPS-Statistics Indonesia, 2010 Population Census

Gambar 3.2 Laju Pertumbuhan Penduduk per Tahun menurut Kecamatan di Kabupaten Penajam Paser Utara Tahun 2000-2019
Figure Annual Population Growth Rate of Penajam Paser Utara Regency by Subdistrict 2000-2019



Sumber : BPS, Sensus Penduduk (SP) 2010 dan Proyeksi Penduduk Indonesia 2015–2045
 Source : BPS-Statistics Indonesia, 2010 Population Census

<https://ppukab.bps.go.id>

3.1. PENDUDUK / POPULATION

Tabel 3.1.1 Penduduk, Laju Pertumbuhan Penduduk, Distribusi Persentase Kepadatan Penduduk, Rasio Jenis Kelamin Penduduk Menurut Kecamatan, SP 2000 SP 2010 Proyeksi 2019
Population, Population Growth Rate, Percentage Distribution of Population, Population Density, and Population Sex Ratio by Subdistrict, (nSP) and (n)

Kecamatan Subdistrict	Penduduk (ribu) Population (thousand)			Laju Pertumbuhan Penduduk Per Tahun	
	SP 2000	SP 2010	2019	Population Growth Rate (%)	
				SP	2019
(1)	(2)	(3)	(4)	(5)	(6)
1. Babulu	*)	29 434	32 738	27,45	0,68
2. Waru	*)	15 642	18 463	40,34	1,88
3. Penajam	*)	66 983	78 248	43,03	1,67
4. Sepaku	*)	30 863	31 463	6,74	(1,12)
Penajam Paser Utara	*)	142 922	160 912	29,94	0,96

Sumber : BPS, Sensus Penduduk (SP) 2010 dan Proyeksi Penduduk Indonesia 2015–2045

Source : BPS-Statistics Indonesia, 2010 Population Census

*) Data tidak tersedia PPU masih gabung dengan Kabupaten Paser

Data not available PPU is still combined with Paser Regency

Lanjutan tabel / *continued table* : 3.1.1

Kecamatan <i>Subdistrict</i>	Persentase Penduduk <i>Percentage of Total Population</i>		Kepadatan Penduduk Per Km ² <i>Population Density per sq.km</i>	
	SP2010	2019	SP 2010	2019
	(7)	(8)	(9)	(10)
1. Babulu	20,59	20,35	73,69	81,96
2. Waru	10,94	11,47	28,24	33,33
3. Penajam	46,87	48,63	55,48	64,81
4. Sepaku	21,59	19,55	26,33	26,84
Penajam Paser Utara	100,00	100,00	42,88	48,28

Sumber : BPS, Sensus Penduduk (SP) 2010 dan Proyeksi Penduduk Indonesia 2015–2045

Source : BPS-Statistics Indonesia, 2010 Population Census

Lanjutan tabel / *continued table* : 3.1.1

Kecamatan Subdistrict	Sek Rasio Population Sex Ratio	
	2000	2010
(1)	(11)	(12)
1. Babulu	*)	111,06
2. Waru	*)	109,69
3. Penajam	*)	110,63
4. Sepaku	*)	109,03
Penajam Paser Utara	*)	110,27

Sumber : BPS, Sensus Penduduk (SP) 2010 dan Proyeksi Penduduk Indonesia 2015–2045

Source : BPS-Statistics Indonesia, 2010 Population Census

Catatan/Note:

- 1 Hasil SP2010 (Mei)/The result of the 2010 Population Census (May)
- 2 Hasil Proyeksi Penduduk Indonesia 2015–2045 (Pertengahan tahun/Juni)
/The result of Indonesia Population Projection 2010–2035 (mid year/June)
- 3 Rata-rata Laju Pertumbuhan Penduduk per tahun 2000–2010

4

Tabel 3.1.2 **Penduduk Kabupaten Penajam Paser Utara**
Table 3.1.2 **Menurut Kelompok Umur dan Jenis Kelamin, 2019**
Population of Penajam Paser Utara Regency
by Age Group and sex , 2019

Kelompok Umur Age Group	Laki - Laki Male	Perempuan Female	Jumlah Total
(1)	(2)	(3)	(4)
0-4	7 791	7 367	15 158
5-9	7 660	7 367	15 027
10-14	7 636	7 038	14 674
15-19	6 909	6 251	13 160
20-24	5 701	5 372	11 073
25-29	6 403	5 951	12 354
30-34	6 704	6 269	12 973
35-39	6 692	6 335	13 027
40-44	6 591	6 254	12 845
45-49	6 260	5 231	11 491
50-54	4 980	4 225	9 205
55-59	3 921	3 393	7 314
60-64	2 688	2 311	4 999
65-69	1 884	1 535	3 419
70-75	1 129	1 011	2 140
75+	1 069	984	2 053
Jumlah / Total	84 018	76 894	160 912

Sumber : BPS, Sensus Penduduk (SP) 2010 dan Proyeksi Penduduk Indonesia 2015–2045

Source : BPS-Statistics Indonesia, 2010 Population Census

Tabel 3.1.3 Rata-Rata Banyaknya Anggota Rumah Tangga Tiap Rumah Tangga di Kabupaten Penajam Paser Utara, 2019
Average Number of Members in Every Households in Penajam Paser Utara Regency 2019

Kecamatan Sub District	Rumahtangga Households	Banyaknya Penduduk Number Of Population (Jiwa/Person)	Rata-rata Anggota Rumahtangga Average of Household Members
<i>(1)</i>	<i>(2)</i>	<i>(3)</i>	<i>(4)</i>
1. Babulu	8 476	32 738	3,86
2. Waru	4 548	18 463	4,06
3. Penajam	19 454	78 248	4,02
4. Sepaku	8 324	31 463	3,78
Jumlah 2019	40 802	160 912	3,94
Total 2018	40 427	159 386	3,94
2017	40 012	157 711	3,94
2016	39 577	156 001	3,94
2015	39 129	154 235	3,94

Sumber : Badan Pusat Statistik Kabupaten Penajam Paser Utara

Source : BPS - Statistics of Penajam Paser Utara Regency

Tabel 3.1.4 **Penduduk Menurut Jenis Kelamin Rasio Jenis Kelamin di Kabupaten Penajam Paser Utara 2019**
Table *Population by Sex, Sex Ratio and Subdistrict, in Penajam Paser Utara Regency, 2019*

Kecamatan Sub District	Laki - Laki Male	Perempuan Female	Rasio Jenis Kelamin Sex Ratio
(1)	(2)	(3)	(4)
1. Babulu	17 362	15 376	113
2. Waru	9 174	9 289	99
3. Penajam	39 437	38 811	102
4. Sepaku	18 045	13 418	134
Jumlah 2019	84 018	76 894	109
Total 2018	83 281	76 105	109
2017	82 431	75 280	109
2016	81 562	74 439	110
2015	80 609	73 625	109

Sumber : Badan Pusat Statistik Kabupaten Penajam Paser Utara

Source : BPS - Statistics of Penajam Paser Utara Regency

Tabel 3.1.5 **Rata-Rata Banyaknya Penduduk Tiap Kilometer Persegi di Kabupaten Penajam Paser Utara, 2019**
Average Number of Population Each Square Kilometres in Penajam Paser Utara Regency, 2019

Kecamatan Subdistrict	Luas Wilayah Land Area (Km²)	Banyaknya Penduduk Number Of Population (Jiwa/Person)	Rata-rata Penduduk (Jiwa/ Km²) Population Density (Person/Km²)
(1)	(2)	(3)	(4)
1. Babulu	399,45	32 738	81,96
2. Waru	553,88	18 463	33,33
3. Penajam	1 207,37	78 248	64,81
4. Sepaku	1 172,36	31 463	26,84
Penajam Paser Utara	3 333,06	160 912	206,94

Sumber : Badan Pusat Statistik Kabupaten Penajam Paser Utara

Source : BPS - Statistics of Penajam Paser Utara Regency

Tabel 3.1.6 **Banyaknya Penduduk Teregistrasi Berdasarkan Kecamatan di Kabupaten Paser Utara, 2019**
Table 3.1.6 **Populatin of Paser Utara Regency, 2019**

Kecamatan Subdistrict	Laki - Laki Male	Perempuan Female	Jumlah Total
(1)	(2)	(3)	(4)
1. Babulu	18 248	17 002	35 250
2. Waru	9 946	9 310	19 256
3. Paser	43 390	40 183	83 573
4. Sepaku	18 459	17 133	35 592
Jumlah 2019	90 043	83 628	173 671
Total 2018	88 506	81 969	170 475
2017	87 562	80 450	168 012
2016	86 855	79 200	166 055

Sumber : Dinas Kependudukan dan Pencatatan Sipil Kabupaten Paser Utara

Source : Population and Civil Registration Service of Paser Utara Regency

Tabel 3.1.7 **Jumlah Penduduk Kabupaten Penajam Paser Utara Menurut Pendidikan yang Ditamatkan, 2019**
Table 3.1.7 **Population of Penajam Paser Utara Regency By Level of Education Completed, 2019**

Kecamatan Subdistrict	Pendidikan yang Ditamatkan / Level of Education Completed		
	≤ SD	SMP	SMA
(1)	(2)	(3)	(4)
1. Babulu	23 759	5 369	4 910
2. Waru	12 675	2 551	3 308
3. Penajam	52 577	10 679	15 678
4. Sepaku	23 191	5 275	5 938
Jumlah 2019	112 202	23 874	29 834
Total 2018	111 154	23 195	28 778
2017	108 895	23 381	28 665

Bersambung / *Continued*

Lanjutan tabel / continued table : 3.1.7

Kecamatan Subdistrict	Pendidikan yang Ditamatkan Level of Education Completed			Jumlah Total
	Diploma	S1	≥ S2	
	(1)	(5)	(6)	
1. Babulu	449	739	24	35 250
2. Waru	288	423	11	19 256
3. Penajam	1 521	2 979	139	83 573
4. Sepaku	437	726	25	35 592
Jumlah 2019	2 695	4 867	199	173 671
Total 2018	2 611	4 547	190	170 475
2017	2 584	4 298	189	168 012

Sumber : Dinas Kependudukan dan Pencatatan Sipil Kabupaten Penajam Paser Utara

Source : Population and Civil Registration Service of Penajam Paser Utara Regency

Tabel 3.1.8 Banyaknya Pelayanan Kependudukan di Kantor Dinas Kependudukan dan Pencatatan Sipil Kabupaten Penajam Paser Utara 2019
Number of Demography Services in The Office of Demographic Affairs of Penajam Paser Utara Regency 2019

Bulan <i>Month</i>	Jenis Kegiatan dan Volume Pelayanan/			
	Akte Perkawinan <i>Marriage</i> Certificate	Akte Perceraian <i>Divorce</i> Certificate	Akte Kelahiran <i>Birth</i> Certificate	Akte Kematian <i>Dead</i> Certificate
(1)	(2)	(3)	(4)	(5)
1. Januari	9	-	520	102
2. Februari	4	-	660	99
3. Maret	6	-	421	129
4. April	7	-	677	117
5. Mei	6	-	605	67
6. Juni	3	2	281	46
7. Juli	12	1	643	93
8. Agustus	2	-	523	79
9. September	7	1	677	86
10. Oktober	7	-	614	92
11. Nopember	5	-	485	66
12. Desember	6	-	431	59
Jumlah 2019	74	4	6 537	1 035
Total 2018	53	6	5 924	980
2017	52	3	6 702	906
2016	84	4	5 942	758
2015	57	-	6 193	375

Sumber : Dinas Kependudukan dan Pencatatan Sipil Kabupaten Penajam Paser Utara

3.2 KETENAGAKERJAAN / EMPLOYMENT

Tabel 3.2.1 **Penduduk Berumur 15 Tahun Keatas Menurut Jenis Kegiatan Selama Seminggu yang Lalu dan Jenis Kelamin 2019**
Population Aged 15 Years and Over by Type of Activity During The Previous Week and Sex 2019

Kegiatan Utama <i>Main Activity</i>	Jenis Kelamin / Sex		
	Laki - laki <i>Male</i>	Perem- puan <i>Femele</i>	Jumlah <i>Total</i>
(1)	(2)	(3)	(4)
I. Angkatan Kerja / <i>Economically Active</i>	42,72	21,75	64,45
1. Bekerja / <i>Working</i>	40,15	20,26	60,41
2. Pengangguran Terbuka <i>Unemployment</i>	2,57	1,47	4,04
II. Bukan Angkatan Kerja / <i>Economically Inactive</i>	9,77	25,78	35,55
1. Sekolah / <i>Attending School</i>	4,22	3,33	7,55
2. Mengurus Rumah Tangga <i>Housekeeping</i>	1,58	21,78	23,36
3. Lainnya / <i>Others</i>	3,97	0,67	4,64

Sumber : Badan Pusat Statistik Kabupaten Penajam Paser Utara
 Survei Angkatan Kerja Nasional (Sakernas) Agustus

Source : BPS - Statistics of Penajam Paser Utara Regency
 August National Labor Force Survey

Tabel 3.2.2 Penduduk Berumur 15 Tahun Keatas Menurut Pendidikan Tertinggi yang Ditamatkan dan Jenis Kegiatan Selama Seminggu yang Lalu di Kabupaten Penajam Paser Utara, 2019
Population 15 Years of Age and Over by Educational Attainment and Type of Activity During The Previous Week in Penajam Paser Utara Regency, 2019

Pendidikan Tertinggi yang Ditamatkan <i>Educational Attainment</i>	Angkatan Kerja/			Persentase Bekerja Terhadap Angkatan Kerja <i>Percentage of Working to Economically Active</i>
	Bekerja <i>Working</i>	Pengangguran <i>Unemployment</i>	Jumlah Angkatan Kerja <i>Total of Economically Active</i>	
(1)	(2)	(3)	(4)	(5)
≤ SD <i>≤ Primary School</i>	26,88	0,59	27,47	97,84
SMP <i>Junior High School</i>	11,48	0,79	12,27	93,57
SMA <i>Senior High School</i>	17,26	2,04	19,30	89,43
Perguruan Tinggi <i>College</i>	4,80	0,61	5,41	88,65
Penajam Paser Utara	60,42	4,03	64,45	93,74

Bersambung

Lanjutan tabel / *continued table* : 3.2.2

Pendidikan Tertinggi yang Ditamatkan <i>Educational Attainment</i>	Bukan Angkatan Kerja <i>Non Economically Active</i>	Jumlah Total	Persentase Angkatan Kerja Terhadap Penduduk Usia Kerja <i>Percentage of Economically Active to Working Age Population</i>
(1)	(6)	(7)	(8)
≤ SD ≤ <i>Primary School</i>	16,79	44,26	62,07
SMP Junior High School	10,19	22,45	54,63
SMA Senior High School	7,40	26,70	72,27
Perguruan Tinggi College	1,17	6,59	82,20
Penajam Paser Utara	35,55	100,00	64,45

Sumber : Badan Pusat Statistik Kabupaten Penajam Paser Utara
Survei Angkatan Kerja Nasional (Sakernas) Agustus

Source : BPS - Statistics of Penajam Paser Utara Regency
August National Labor Force Survey

Tabel 3.2.3 **Persentase Penduduk 15 Tahun Ke Atas Yang Bekerja Selama Seminggu yang Lalu Menurut Status Pekerjaan Utama dan Jenis Kelamin di Kabupaten Penajam Paser Utara, 2019**
Percentage 15 Years of Age and Over Who Worked During The Previous Week by Main Employment Status and Sex in Penajam Paser Utara Regency, 2019

Status Pekerjaan Utama Main employment Status	Laki-laki Male	Perempuan Female	Jumlah Total
(1)	(2)	(3)	(4)
1 Berusaha Sendiri Own Account Worker	15,74	10,06	25,8
2 Berusaha dibantu Buruh Tidak Tetap/Tidak Dibayar Employer Assisted by Temporary Worker/ Unpaid Worker	8,55	3,73	12,27
3 Berusaha Dibantu Buruh Tetap/Buruh Dibayar Employer Assisted by Permanent Worker/ Paid Worker	3,07	0,45	3,52
4 Buruh/Karyawan/Pegawai Employee	30,14	11,07	41,21
5 Pekerja Bebas Casual Worker	6,23	0,98	7,21
6 Pekerja Keluarga/Tidak Dibayar Family Worker/Unpaid Worker	2,74	7,25	9,99
Jumlah / Total	66,47	33,54	100,00

Sumber : Badan Pusat Statistik Kabupaten Penajam Paser Utara

Source : BPS - Statistics of Penajam Paser Utara Regency

Tabel 3.2.4 **Banyaknya Pencari Kerja Menurut Kecamatan di Kabupaten Penajam Paser Utara, 2019**
Table 3.2.4 **Number of Job Seekers by Subdistrict in Penajam Paser Utara Regency, 2019**

Kecamatan Subdistrict	Terdaftar Registered		Ditempatkan Placed		Belum Ditempatkan Unplaced	
	(1)	(2)	(3)	(4)	(5)	(6)
1. Babulu	47	41	6	6	41	35
2. Waru	58	21	7	3	51	18
3. Penajam	561	263	59	32	502	231
4. Sepaku	114	37	10	5	104	32
Penajam Paser Utara	780	362	82	46	698	316

Sumber : Dinas Tenaga Kerja dan Transmigrasi Kabupaten Penajam Paser Utara

Source : Manpower and Transmigration Service of Penajam Paser Utara Regency

Tabel 3.2.5 **Penduduk 15 Tahun Keatas Menurut Jenis Kegiatan Utama di Kabupaten Penajam Paser Utara Tahun 2019**
Population Aged 15 Years and Over by Type of Main Activity in Penajam Paser Utara Regency, 2019

Jenis Kegiatan Utama <i>Type of Main Activity</i>	2018	2019
(1)	(2)	(3)
I. Angkatan Kerja / <i>Economically Active</i>	64,81	66,44
1. Bekerja / <i>Working</i>	61,73	62,39
2. Penganggur / <i>Unemployment</i>	3,09	4,05
II. Bukan Angkatan Kerja <i>Economically Inactive</i> (Sekolah Mengurus Rumah tangga, dan lainnya) (<i>Attending school, House keeping, and Other</i>)	35,19	33,56
Jumlah / Total	100,00	100,00

Sumber : Badan Pusat Statistik Kabupaten Penajam Paser Utara

Source : BPS - Statistics of Penajam Paser Utara Regency

Tabel 3.2.6 **Persentase Penduduk 15 Tahun Ke Atas Yang Bekerja Menurut Lapangan Usaha Utama, Tahun 2017-2019**
Percentage of Labour at The Age of Over 15 by Main Industry, in Penajam Paser Utara Regency, 2017-2019

Lapangan Usaha Utama <i>Main Industry</i>	2017	2018	2019
(1)	(2)	(3)	(4)
1 Pertanian, Perkebunan, Kehutanan, dan Perikanan Agriculture, Plantation, Forestry, and Fishery	43,33	48,33	48,26
2 Pertambangan dan Penggalian Mining and Quarrying	2,36	1,53	5,35
3 Industri Pengolahan Manufacturing Industry	5,74	4,43	4,85
4 Listrik, Gas, dan Air Minum Electricity, Gas, and Water	n.a.	0,23	0,88
5 Konstruksi/Construction	4,24	4,53	3,74
6 Perdagangan, Rumah Makan, dan Jasa Akomodasi Trade, Restaurants, and Accomodations	19,5	19,7	18,02

Bersambung / *Continued*

Lanjutan / *continued* : 3.2.6

Lapangan Usaha Utama <i>Main Industry</i>	2017	2018	2019
(1)	(2)	(3)	(4)
7 Angkutan, Pergudangan, dan Komunikasi <i>Transportation, Storage, and Communication</i>	5,42	4,92	3,91
8 Lembaga Keuangan, Real Estat, Usaha Persewaan, dan Jasa Perusahaan <i>Financing, Real Estate, and Business Services</i>	3,67	1,48	3,06
9 Jasa Masyarakat, Sosial, dan Perorangan <i>Community, Social, and Personal Services</i>	15,73	14,87	11,92

Sumber : Badan Pusat Statistik Kabupaten Penajam Paser Utara

Source : BPS - Statistics of Penajam Paser Utara Regency

Tabel 3.2.7 **Penduduk Berumur 15 Tahun Keatas Menurut Jenis Kegiatan Utama dan Pendidikan Yang Ditamatkan di Kabupaten Penajam Paser Utara Tahun 2019**
Population Aged 15 Years and Above by Main Activities and Educational Attainment in Penajam Paser Utara Regency, 2019

Jenis Kegiatan Utama <i>Type of Main Activity</i>	SD Ke Bawah <i>Primary School</i>	SLTP <i>Junior High School</i>	SLTA <i>Keatas Senior High School and Higher</i>	Jumlah <i>Total</i>
(1)	(2)	(3)	(4)	(5)
I. Angkatan Kerja <i>Economically active</i>	17,65	10,72	38,07	66,44
1. Bekerja <i>Working</i>	17,1	10,15	35,15	62,39
2. Penganggur <i>Unemployment</i>	0,54	0,57	2,93	4,05
II. Bukan Angkatan Kerja <i>Economically inactive</i>	10,39	10,68	12,5	33,56
(Sekolah Mengurus Rumahtangga, dan lainnya) <i>(Attending school, House keeping, and Other)</i>	10,39	10,68	12,5	33,56
Jumlah / Total	28,03	21,4	50,57	100,00

Sumber : Badan Pusat Statistik Kabupaten Penajam Paser Utara

Source : BPS - Statistics of Penajam Paser Utara Regency

Tabel 3.2.8 **Penduduk 15 Tahun Keatas Menurut Jenis Kegiatan Utama, Jenis Kelamin dan Kelompok Usia di Kabupaten Penajam Paser Utara Tahun 2019**
Population Aged 15 Years and Over by Type of Main Activity, Sex and Age Group in Penajam Paser Utara Regency, 2019

Jenis Kegiatan Utama Type of Main Activity	Laki-laki Male		
	15-24	25-54	55 +
(1)	(2)	(3)	(4)
I. Angkatan Kerja / Economically Active	6,4	32,3	5,47
1. Bekerja / Working	5,14	30,83	5,39
2. Penganggur / Unemployment	1,27	1,38	0,09
II. Bukan Angkatan Kerja Economically Inactive	5,28	1,17	2,31
(Sekolah Mengurus Rumahtangga, dan lainnya) (Attending school, House keeping, and Other)	5,28	1,17	2,31
Jumlah / Total	23,37	66,85	15,57

Sumber : Badan Pusat Statistik Kabupaten Penajam Paser Utara

Source : BPS - Statistics of Penajam Paser Utara Regency

Lanjutan / continued : 3.2.8

Jenis Kegiatan Utama <i>Type of Main Activity</i>	Perempuan <i>Female</i>		
	15-24	25-54	55 +
(1)	(2)	(3)	(4)
I. Angkatan Kerja / Economically Active	4,1	15,93	2,34
1. Bekerja / Working	3,39	15,34	2,31
2. Penganggur / Unemployment	0,7	0,59	0,02
II. Bukan Angkatan Kerja Economically Inactive	6,8	13,66	4,34
(Sekolah Mengurus Rumahtangga, dan lainnya) (Attending school, House keeping, and Other)	6,8	13,66	4,34
Jumlah / Total	21,79	59,18	13,35

Sumber : Badan Pusat Statistik Kabupaten Penajam Paser Utara

Source : BPS - Statistics of Penajam Paser Utara Regency

Tabel 3.2.9 Jumlah Lowongan Kerja Terdaftar Menurut Sektor dan Jenis Kelamin di Kabupaten Penajam Paser Utara, 2019
Number of Registered Job Vacancy by Sector and Sex, in Penajam Paser Utara Regency, 2019

Lapangan Usaha Utama <i>Main Industry</i>	Laski- Laki <i>Male</i>	Perempuan <i>Femele</i>	Jumlah <i>Total</i>
(1)	(2)	(3)	(4)
1 Pertanian, Perkebunan, Kehutanan, dan Perikanan <i>Agriculture, Plantation, Forestry, and Fishery</i>	-	-	-
2 Pertambangan dan Penggalian <i>Mining and Quarrying</i>	16	2	18
3 Industri Pengolahan <i>Manufacturing Industry</i>	3	-	3
4 Listrik, Gas, dan Air Minum <i>Electricity, Gas, and Water</i>	-	-	-
5 Konstruksi/Construction	-	-	-
6 Perdagangan, Rumah Makan, dan Jasa Akomodasi <i>Trade, Restaurants, and Accomodations</i>	-	-	-

Bersambung

Lanjutan / continued : 3.2.9

Lapangan Usaha Utama <i>Main Industry</i>	2017	2018	2019
(1)	(2)	(3)	(4)
7 Angkutan, Pergudangan, dan Komunikasi <i>Transportation, Storage, and Communication</i>	-	-	-
8 Lembaga Keuangan, Real Estat, Usaha Persewaan, dan Jasa Perusahaan <i>Financing, Real Estate, and Business Services</i>	6	4	10
9 Jasa Masyarakat, Sosial, dan Perorangan <i>Community, Social, and Personal Services</i>	13	5	18
Penjam Paser Utara	38	11	49

Sumber : Dinas Tenaga Kerja dan Transmigrasi Kabupaten Penajam Paser Utara

Source : Manpower and Transmigration Service of Penajam Paser Utara Regency

Tabel 3.2.10 Banyaknya Pencari Kerja Menurut Tingkat Pendidikan di Kabupaten Penajam Paser Utara, 2019
Number of Job Seekers by Level of Education in Penajam Paser Utara Regency, 2019

Tingkat Pendidikan Education Level	Terdaftar Registered	Ditempatkan Placed	Belum Ditempatkan Unplaced
(1)	(2)	(3)	(4)
1 Tidak tamat SD <i>Didn't Completed Elementary School</i>	48	3	45
2 Tamat SD <i>Elementary School Completed</i>	27	-	27
3 SLTP <i>Junior High School</i>	54	9	45
4 SLTA <i>Senior High School</i>	744	73	671
5 Diploma I, II, Akta I,II <i>Under Graduatc</i>	-	-	-
6 D III / Setingkat Bachelor Degree	53	8	45
7 Sarjana <i>Master Degree</i>	216	35	181
Penajam Paser Utara	1142	128	1014

Sumber : Dinas Tenaga Kerja dan Transmigrasi Kabupaten Penajam Paser Utara

Source : Manpower and Transmigration Service of Penajam Paser Utara Regency

Tabel 3.2.11 **Banyaknya Pencari Kerja Menurut Golongan Umur di Kabupaten Penajam Paser Utara, 2019**
Number of Job Seekers by Age Group in Penajam Paser Utara Regency, 2019

Kelompok Umur <i>Age Group</i>	Terdaftar <i>Registered</i>		Ditempatkan <i>Placed</i>		Belum Ditempatkan <i>Unplaced</i>	
	Laki Laki <i>Man</i>	Perem- puan <i>Woman</i>	Laki Laki <i>Man</i>	Perem- puan <i>Woman</i>	Laki Laki <i>Man</i>	Perem- puan <i>Woman</i>
	(1)	(2)	(3)	(4)	(5)	(6)
15 - 19	178	71	8	5	170	66
20 - 29	441	246	55	31	386	215
30 - 44	140	45	17	10	123	35
45 - 54	18	-	1	-	17	-
55 +	3	-	1	-	2	-
Penajam Paser Utara	777	362	81	46	696	316

Sumber : Dinas Tenaga Kerja dan Transmigrasi Kabupaten Penajam Paser Utara

Source : Manpower and Transmigration Service of Penajam Paser Utara Regency

Tabel 3.2.12 **Upah Minimum Kabupaten Penajam Paser Utara 2019**
Table *Minimum Wage of Penajam Paser Utara Regency, 2019*

Tahun Year	Upah Minimum Kabupaten (UMK) Minimum Wage (Rp)
(1)	(2)
2007	787 500
2008	868 000
2009	1 000 000
2010	1 059 000
2011	1 125 000
2012	1 303 900
2013	1 903 262
2014	2 100 000
2015	2 350 000
2016	2 440 000
2017	2 566 392
2018	2 789 925
2019	3 100 000

Sumber : Dinas Tenaga Kerja dan Transmigrasi Kabupaten Penajam Paser Utara

Source : *Manpower and Transmigration Service of Penajam Paser Utara Regency*

<https://ppukab.bps.go.id>

BAB
Chapter

04

SOSIAL DAN
KESEJAHTERAAN RAKYAT
SOCIAL AND WELFARE

3 Besar Penyakit di RSUD

Data on 3 of the biggest inpatient diseases of RSUD

Anemia 610

Bronchopneumonia 513

Dispesia 489

PENJELASAN TEKNIS**TECHNICAL NOTES**

- | | |
|--|---|
| <p>1. Tidak/belum pernah sekolah adalah mereka yang tidak pernah atau belum pernah terdaftar dan tidak pernah atau belum pernah aktif mengikuti pendidikan di suatu jenjang pendidikan formal. Termasuk juga yang tamat/belum tamat taman kanak-kanak tetapi tidak melanjutkan ke sekolah dasar.</p> | <p>1. <i>Not/never attending school is someone who has never attended or never been registered in a formal education, such as primary, secondary, and tertiary education. Those who just completed kindergarten are considered as never attended school.</i></p> |
| <p>2. Masih bersekolah adalah mereka yang terdaftar dan aktif mengikuti pendidikan formal dan nonformal (Paket A, B, atau C), baik pendidikan dasar, menengah maupun pendidikan tinggi. Bagi mahasiswa yang sedang cuti dianggap masih bersekolah.</p> | <p>2. <i>Attending school is someone who is currently attending primary, secondary, or tertiary education, including package A, package B, or package C. College student who postpones his/her study is considered as attending school.</i></p> |
| <p>3. Tidak bersekolah lagi adalah mereka yang pernah terdaftar dan aktif mengikuti pendidikan di suatu jenjang pendidikan formal dan nonformal (Paket A, B, atau C), tetapi pada saat pencacahan tidak lagi terdaftar dan tidak aktif mengikuti pendidikan.</p> | <p>3. <i>Not attending school anymore is someone who had enrolled and participated in formal and non-formal education in the past including package A, package B, or package C, but currently does not attend school.</i></p> |
| <p>4. Tamat sekolah adalah menyelesaikan pelajaran yang ditandai dengan lulus ujian akhir pada kelas atau tingkat terakhir suatu jenjang pendidikan di sekolah negeri maupun swasta dengan mendapatkan tanda tamat belajar/ijazah. Seseorang yang belum mengikuti pelajaran</p> | <p>4. <i>Completed particular level of education is someone who has completed particular level of education in private or public school and accepting graduation certificate. Someone who has never attended the highest grade but passed the final exam is considered as completed</i></p> |

pada kelas tertinggi tetapi telah mengikuti ujian akhir dan lulus dianggap tamat sekolah.

particular level of education.

5. Dapat membaca dan menulis artinya dapat membaca dan menulis kata-kata/kalimat sederhana dengan suatu aksara tertentu.
 6. Jalur Pendidikan di Indonesia terdiri atas
 - a. Pendidikan formal,
 - b. Pendidikan nonformal, dan
 - c. Pendidikan informal yang ketiganya dapat saling melengkapi dan memperkaya (Undang-Undang No. 20 Tahun 2013 tentang Sistem Pendidikan Nasional).
 7. Jenjang Pendidikan Formal terdiri atas pendidikan dasar, pendidikan menengah, dan pendidikan tinggi. Jenis pendidikan yang diajarkan mencakup pendidikan umum, kejuruan, akademik, profesi, vokasi, keagamaan, dan khusus.
 - a. Pendidikan Dasar berbentuk Sekolah Dasar (SD) dan Madrasah Ibtidaiyah (MI) atau bentuk lain yang sederajat serta Sekolah Menengah Pertama (SMP) dan Madrasah Tsanawiyah (MTs), atau bentuk lain yang
5. *Able to read and write is the ability to read and write at least a simple sentence in any letter of alphabets.*
 6. *The Education System in Indonesia consists of*
 - a. *Formal education,*
 - b. *Non-formal education, and*
 - c. *Informal education that all three can be complementary and enriching (Law No. 20 Year 2013 about The National Education System).*
 7. *The Formal Education Level consists of primary education, secondary education, and high education. The kind of education that taught consists of general education, vocational, academic, professional, religious, and specific education*
 - a. *The Primary Education consists of Elementary School and Islamic Elementary School or other equivalent forms and Junior High School and MTs, or other equivalent forms. The Secondary Education consists*

sederajat. b. Pendidikan Menengah berbentuk Sekolah Menengah Atas (SMA), Madrasah Aliyah (MA), Sekolah Menengah Kejuruan (SMK), dan Madrasah Aliyah Kejuruan (MAK), atau bentuk lain yang sederajat. Pendidikan Tinggi merupakan jenjang pendidikan setelah pendidikan menengah yang mencakup program pendidikan diploma, sarjana, magister, spesialis, dan doktor yang diselenggarakan oleh perguruan tinggi. Perguruan tinggi dapat berbentuk akademi, politeknik, sekolah tinggi, institut, atau universitas.

of the senior high school, MA, Vocational School, and Vocational Madrasah Aliyah, or other equivalent forms.

b. The High Education consists of the education level after the secondary education that consists of diplomas, bachelor, master, specialist, and doctoral degrees that are held by the college. The colleges can be academy, polytechnic, high school, institute, or university

8. Rumah Sakit adalah tempat pemeriksaan dan perawatan kesehatan, biasanya berada di bawah pengawasan dokter/tenaga medis, yang melayani penderitayangsakittuntukberobat rawat jalan atau rawat inap.

8. Hospital is a place for health check, usually controlled/supervised by doctors/medical personnel to serve the ill patients to get outpatient or inpatient treatment services.

9. Rumah Sakit Bersalin adalah rumah sakit khusus untuk persalinan, dilengkapi pelayanan spesialis pemeriksaan kehamilan, persalinan, rawat inap dan rawat jalan ibu dan anak yang berada di bawah pengawasan dokter spesialis kandungan.

9. Maternity Hospital is a specialized hospital for childbirth, has specialist inspection service to pregnancy, childbirth, hospitalization and outpatient for mothers and children that is under the supervision of an obstetrician.

10. Rumah Bersalin adalah sarana pelayanan kesehatan dengan izin sebagai rumah

10. Maternity House is health care facility with a license as a maternity house, equipped with prenatal

bersalin, dilengkapi pelayanan pemeriksaan kehamilan, persalinan serta pemeriksaan ibu dan anak yang berada di bawah pengawasan bidan senior.

care, childbirth and examination of mothers and children which is under the supervision of a senior midwife.

11. Poliklinik adalah sarana kesehatan yang dipakai untuk pelayanan berobat jalan, biasanya berada di bawah pengawasan dokter/tenaga medis.

11. *Polyclinic is a health facility in which to get outpatient services, usually under the control of doctor/medical personnel.*

12. Puskesmas (Pusat Kesehatan Masyarakat) adalah unit pelaksana teknis dinas kesehatan kabupaten/ kota yang mempunyai fungsi utama sebagai penyelenggara pelayanan kesehatan tingkat pertama. Wilayah kerja puskesmas maksimal adalah satu kecamatan dan untuk dapat menjangkau wilayah kerjanya, puskesmas mempunyai jaringan pelayanan yang meliputi unit Puskesmas Pembantu (Pustu), unit Puskesmas Keliling (Puskel), dan unit bidan desa/komunitas (Peraturan Menteri Kesehatan RI No. 75 Tahun 2014 Tentang Pusat Kesehatan Masyarakat).

12. *Public Health Center is technical implementation unit of regency health department that have the primary function as a first-level health care providers. The working area standard of public health center is one district and to reach their working areas, public health centers have a service network covering subsidiary of public health center, mobile public health center units, and midwife units (Regulation of the Minister of Health of Indonesia Number 75 Year 2014 about Public Health Center).*

13. Apotek adalah suatu tempat tertentu yang digunakan untuk melakukan pekerjaan kefarmasian, dan penyaluran/ penjualan obat atau bahan farmasi dan perbekalan kesehatan lainnya kepada masyarakat yang dikelola oleh tenaga apoteker (Peraturan

13. *Pharmacy is a specific place that is used for pharmaceutical jobs, and distribution/sale of drugs/ pharmaceuticals and other medical supplies to people that are administered by trained pharmacist (Regulation of the Minister of Health of Indonesia Number 1332*

Menteri Kesehatan RI No. 1332 Tahun 2002 Tentang Perubahan Atas Peraturan Menteri Kesehatan RI No. 922/MENKES/PER/X/1993 Tentang Ketentuan dan Tata Cara Pemberian Izin Apotek).

Year 2002 about the Changes of Regulation of the Minister of Health of Indonesia Number 922/MENKES/PER/X/1993 about Pro-vision and Procedures for Administration of Licensed Pharmacies).

14. Imunisasi adalah memasukkan kuman atau racun penyakit tertentu yang sudah dilemahkan (vaksin) ke dalam tubuh dengan cara disuntik atau diminum (diteteskan dalam mulut) dengan maksud agar terjadi kekebalan tubuh terhadap penyakit tersebut.
15. Keluhan kesehatan adalah keadaan seseorang yang mengalami gangguan kesehatan atau kejiwaan, baik karena penyakit akut, penyakit kronis, kecelakaan, kriminal, atau hal lain.
16. Mengobati sendiri adalah upaya oleh anggota rumah tangga/keluarga dengan melakukan pengobatan sendiri tanpa datang ke tempat fasilitas kesehatan atau memanggil dokter/petugas kesehatan ke rumahnya (misal minum obat modern, jamu, kerokan, kompres, kop, pijat) agar sembuh atau menjadi lebih ringan keluhan kesehatannya.
17. Angka keberhasilan pengobatan tuberkulosis smear positive/Basil Tahan Asam (BTA) positif adalah proporsi (dinyatakan sebagai persentase) kasus TB BTA positif
14. *Immunization is putting enervated microbe of a certain disease into human body by injection or drinking (dropping into mouth) to make the body immune to that disease.*
15. *Health complaint is a condition where a person has health or mental problems because of acute illness, chronically illness, accident, crimes, or others.*
16. *Self treatment is an effort of household members/family to have a health treatment by themselves without visiting health facilities or a doctor/health personnel (for instance, by taking modern medicine, herb medicine, chief with a coin, compress, cupping suction, massage) in order to recover from illness or reduce the health complaint.*
17. *The treatment success rate for new pulmonary smear-positive tuberculosis cases is the proportion (expressed as a percentage) of new smear-positive tuberculosis*

yang terdaftar di bawah program pengendalian TB nasional pada tahun tertentu yang dinyatakan berhasil menyelesaikan pengobatan. Dengan atau tanpa bukti bakteriologi keberhasilan (“sembuh” dan “menyelesaikan pengobatan” masing-masing).

cases registered under a national tuberculosis control programme in a given year that successfully completed treatment. With or without bacteriological evidence of success (“cured” and “treatment completed” respectively).

18. BCG (*Bacillus Calmette Guerin*) merupakan vaksinasi untuk mencegah penyakit TBC, diberikan pada bayi baru lahir atau anak, dengan suntikan pada kulit pangkal lengan atas. Bekas suntikan kemudian akan membentuk tonjolan kecil jaringan parut pada kulit lengan atas. Suntikan BCG diberikan kepada anak sebanyak 1 kali.

18. *BCG (Bacillus Calmette Guerin) is a vaccine to prevent TBC disease, given to newborns or children, by injection at the base of the skin of the upper arm. Injection site will form little bumps of scar tissue in the skin of the upper arm. BCG injections given to children 1 times.*

19. DPT (*Difteri, Pertusis, Tetanus*) merupakan vaksin untuk mencegah penyakit Difteri, Pertusis, dan Tetanus yang diberikan pada bayi berumur 3 bulan ke atas, dengan suntikan pada paha, diulang 1 bulan dan 2 bulan kemudian, sehingga suntikan imunisasi DPT lengkap pada balita berjumlah 3 kali (kadang-kadang selang waktu antar suntikan bisa lebih dari 1 bulan).

19. *DPT (Diphtheria, Pertussis, Tetanus) is a vaccine to prevent the diphtheria, pertussis, and tetanus disease, given to infants aged 3 months and above, with a shot in the thigh, repeated one month and two months later, so that the complete DPT immunization shots at toddler totaling 3 times (sometimes the time interval between injections can be more than 1 month).*

20. Peristiwa tindak pidana yang dilaporkan ialah setiap peristiwa yang diterima kepolisian dari laporan masyarakat, atau peristiwa dimana pelakunya tertangkap

20. *Reported crime incidence includes all criminal cases reported and received by police office, and all crimes caught by police.*

tangan oleh kepolisian.

21. Jumlah tindak pidana menggambarkan jumlah kasus tindak pidana yang terjadi pada kurun waktu tertentu.
22. Persentase penyelesaian peristiwa tindak pidana menyatakan persentase penyelesaian tindak pidana oleh polisi. Suatu tindak pidana dinyatakan sebagai kasus yang selesai di tingkat kepolisian, apabila:
1. berkas perkaranya sudah siap untuk diserahkan atau telah diserahkan kepada kejaksaan;
 2. dalam hal delik aduan, pengaduannya dicabut dalam tenggang waktu yang telah ditentukan menurut undang-undang;
 3. telah diselesaikan oleh kepolisian berdasarkan azas *plichtmatigheid* (kewajiban berdasarkan kewenangan hukum);
 4. kasus yang dimaksud tidak termasuk kompetensi kepolisian
 5. tersangka meninggal dunia;
 6. kasus kadaluwarsa.
23. Bencana Alam adalah peristiwa atau serangkaian peristiwa yang mengancam dan mengganggu kehidupan/penghidupan masyarakat yang disebabkan oleh faktor alam antara lain berupa
21. *Crime total refers to the number of criminal cases occurring during a given period.*
22. *A criminal case is categorized as a cleared case by police, if:*
1. *All documents are ready to submit or already submitted to justice court;*
 2. *In the case of attense that warrants complaint, the complaint was withdraw within a given period state in the law;*
 3. *The case was cleared by police based on the principle of plichmatigheid (obligation on the basis of law outhority);*
 4. *The case was not the responsibility of police office;*
 5. *The suspect died;*
 6. *The case was out of date.*
23. *Natural Disaster is an event or series of events that threaten and disrupt the lives and livelihoods caused by natural factors such as: earthquake, tsunami, volcanic eruption, flood, flash flood, drought, typhoon/cyclone, and landslide so it can lead to result in loss of material and non-material.*

- gempa bumi, tsunami, gunung meletus, banjir, kekeringan, angin topan, dan tanah longsor sehingga mengakibatkan kerugian materi maupun non-materi.
24. Korban meninggal adalah orang yang dilaporkan tewas atau meninggal dunia akibat bencana.
 25. Korban hilang adalah orang yang dilaporkan hilang atau tidak ditemukan atau tidak diketahui keberadaannya setelah terjadi bencana.
 26. Korban luka/sakit adalah orang yang mengalami luka-luka atau sakit, dalam keadaan luka ringan, luka sedang maupun luka parah/berat, baik yang berobat jalan maupun rawat inap.
 27. Rusak Berat adalah kriteria kerusakan yang mengakibatkan bangunan roboh atau sebagian besar komponen struktur rusak.
 28. Rusak sedang adalah kriteria kerusakan yang mengakibatkan sebagian kecil komponen struktur rusak, dan komponen penunjang rusak namun bangunan masih tetap berdiri.
 29. Rusak ringan adalah kriteria kerusakan yang mengakibatkan sebagian komponen struktur retak (struktur masih bisa digunakan).
24. *Fatality is a person reported killed or death in the wake of a disaster.*
 25. *Missing person is a person reported missing or who cannot be located or who cannot be accounted for in the wake of a disaster.*
 26. *Casualty is a person suffering injury or illness, in a state of light injury, moderate injury, or heavy injury, which is undergoing treatment as either an outpatient or inpatient.*
 27. *Severely damaged is the criteria of damage that resulted most buildings collapsed or damaged its structural components.*
 28. *Damaged is the criteria of damage that resulted defective fraction of structural components and supporting components damaged, but the building still stands.*
 29. *Lightly damaged is the criteria of damage that resulted partially cracked structural components, but the structure still can be used and the building still stands.*

ULASAN**DESCRIPTION****PENDIDIKAN**

Salah satu faktor utama keberhasilan pembangunan di suatu negara adalah tersedianya cukup sumber daya manusia (SDM) yang berkualitas. Merujuk pada amanat UUD 1945 beserta amandemennya (pasal 31 ayat 2), melalui jalur pendidikan pemerintah secara konsisten berupaya meningkatkan kualitas SDM. Program wajib belajar 9 tahun dan 12 tahun, Gerakan Nasional Orang Tua Asuh (GNOTA), dan berbagai program pendukung lainnya adalah bagian dari upaya pemerintah mempercepat peningkatan kualitas SDM, yang pada akhirnya akan menciptakan SDM yang tangguh, yang siap bersaing di era globalisasi. Peningkatan SDM sekarang ini lebih difokuskan pada pemberian kesempatan seluas-luasnya kepada penduduk untuk mengenyam pendidikan, terutama penduduk kelompok usia sekolah (7-24 tahun). Ketersediaan fasilitas pendidikan baik sarana maupun prasarana akan sangat menunjang dalam meningkatkan mutu Pendidikan.

Ketersediaan sarana dan prasarana pendidikan dapat menjadi salah satu tolak ukur dalam melihat kesungguhan pemerintah dalam upaya peningkatan SDM. Kabupaten Penajam Paser Utara, pada tahun 2019, tercatat telah memiliki 72 Sekolah Taman Kanak-Kanak 105 sekolah dasar sederajat,

EDUCATION

One of the main factors in the success of development in a country is the availability of qualified human resources. Referring to the mandate of the 1945 Constitution and its amendments (article 31 paragraph 2), through the education channel the government consistently tries to improve the quality of human resources. The 9-year and 12-year mandatory education programs, the National Movement for Foster Parents, and various other supporting programs are part of the government's efforts to accelerate the improvement of the quality of human resources, which in turn will create resilient human resources, who can compete in this globalization era. The improvement of human resources is now more focused on providing the widest opportunity for residents to have education, especially residents of the school-age group (7-24 years). The availability of educational facilities both facilities and infrastructure will greatly support in improving the quality of education.

The availability of educational facilities and infrastructure can be one of the benchmarks in seeing the government's seriousness in efforts to improve the quality of human resources. Penajam Paser Utara Regency, in 2019, was recorded to have 72 kindergartens and 105 elementary schools, 32 junior high schools and

32 sekolah menengah pertama sederajat, 8 sekolah menengah atas dan Sekolah Menengah Kejuruan. Hal ini menunjukkan adanya peningkatan jumlah sekolah dibanding tahun 2018. Selain itu untuk sekolah Madrasah di Kabupaten Penajam Paser Utara pada tahun 2019, tercatat telah memiliki 5 Sekolah Raudatul Athfal, 4 sekolah Madrasah Ibtidaiyah, 10 sekolah Madrasah Tsanawiyah, dan 5 Sekolah Madrasah Aliyah. Hal ini menunjukkan adanya peningkatan jumlah sekolah Madrasah dari tahun 2018.

KESEHATAN

Setiap manusia pasti menginginkan kesehatan. Karena dengan tubuh yang sehat, banyak hal bisa diperbuat. Sehingga, pemerintah perlu memberikan sarana dan prasarana bagi mereka yang sakit untuk dapat berobat sehingga dapat sehat dan dapat beraktivitas kembali. Sampai dengan tahun 2019, pemerintah telah membangun beberapa pusat kesehatan yang tersebar di seluruh wilayah kecamatan di Penajam Paser Utara. Terkait fasilitas kesehatan, pada tahun 2019 tercatat ada sebanyak 1 rumah sakit umum, 3 poliklinik, 11 puskesmas, 43 puskesmas pembantu, dan 36 apotek yang tersebar di seluruh wilayah Kabupaten Penajam Paser Utara.

equal, and 8 high schools and equal. This shows an increase in the number of schools from 2018. In addition to Madrasah schools, Penajam Paser Utara Regency in 2019 was recorded to have 5 Raudatul Athfal schools and equal, 4 Madrasah Ibtidaiyah schools and equal, 10 Madrasah Tsanawiyah schools and equal, 5 Madrasah Aliyah schools. This shows an increase in the number of Madrasah schools from 2018.

HEALTH

Every human being would want health. Because with a healthy body, many things can be done. So, the government needs to provide facilities and infrastructure for those who are sick to be able to seek treatment so that they can be healthy. Until 2019, the government has built public health centers that are spread throughout the subdistricts in Penajam Paser Utara Regency. As for all health services, in 2019 there were 1 public hospital, 3 polyclinic, 11 public health center, 43 subsidiary public health center and 36 pharmacy in Penajam Paser Utara Regency.

KRIMINALITAS

Pembangunan yang diharapkan dapat membawa penduduk ke arah yang lebih maju masih sering dibarengi dengan angka-angka kriminalitas terutama dari segi kuantitasnya. Akibatnya keamanan dan ketertiban masyarakat menjadi terganggu. Demikian seterusnya, sehingga ada anggapan meningkatnya angka kriminalitas merupakan salah satu eksekusi dari kemajuan yang telah dicapai oleh suatu daerah, terutama kemajuan yang belum dapat dinikmati oleh penduduk secara merata dan menimbulkan kesenjangan sosial. Angka kriminalitas khususnya jumlah tindak pidana di Kabupaten Penajam Paser Utara dalam dua tahun terakhir cenderung menurun. Ini terlihat dari jumlah tindak pidana yang tercatat pada Polres Penajam Paser Utara, yang pada tahun 2017 terdapat 185 tindak pidana, yang turun menjadi 147 tindak pidana pada 2018, dan turun kembali pada 2019 menjadi 105 tindak pidana.

AGAMA DAN SOSIAL LAINNYA

Kehidupan beragama di Negara Indonesia diatur sesuai pasal 29 UUD 1945 dan Pancasila sila pertama, yang menjamin kebebasan penduduk memeluk suatu agama dan menjalankan ibadah keagamaan sesuai dengan agama dan kepercayaan masing-masing. Kehidupan beragama senantiasa dibina dengan tujuan untuk

CRIMINALITY

Development that is expected to bring the population to a forward-looking direction is still often accompanied by crime rates, especially in terms of quantity. As a result, security and public order are disrupted. And so on, so that there is an assumption that increasing crime rates is one of the excesses of progress that has been achieved by a country, especially progress that has not been enjoyed by the population equally and causes social inequality. The crime rate especially the number of criminal acts in Penajam Paser Utara Regency in the last two years tends to decrease. This can be seen from the number of criminal acts recorded at the Penajam Paser Utara Resort Police Office, which in 2017 there were 185 criminal acts, which fell to 147 criminal acts in 2018 and dropped again in 2019 to 105 criminal acts.

RELIGIOUS AND OTHER SOCIAL

Religious life in the State of Indonesia is regulated by article 29 of the 1945 Constitution and the first Pancasila precepts, which guarantee the freedom of the population to embrace a religion and practice religious services under their respective religions and beliefs. Religious life is always fostered to create harmonious, balanced and harmonious

menciptakan kehidupan masyarakat yang serasi, seimbang, dan selaras yang diharapkan dapat mengatasi berbagai masalah sosial budaya sebagai dampak dari globalisasi dunia dewasa ini, yang mungkin dapat merusak mental bangsa dan menghambat kemajuan, di samping untuk membina kerukunan hidup antar umat beragama. Pada tahun 2019 penduduk Kabupaten Penajam Paser Utara sebagian besar (94,96%) beragama Islam, 3,74 persen Kristen Protestan, 1,24 persen Kristen Katolik, 0,05 persen Hindu, 0,01 persen Budha, dan 0,001 persen Lainnya. Selain mendirikan sarana ibadah, pemerintah juga turut mengelola berbagai kegiatan ibadah keagamaan, terutama yang berhubungan langsung dengan negara lain, misalnya ibadah haji. Jumlah penduduk Kabupaten Penajam Paser Utara yang menunaikan ibadah haji, yang pemberangkatannya dikelola oleh pemerintah melalui Kementerian Agama, pada tahun 2019 sebanyak 150 orang. Untuk tempat ibadah, pada tahun 2019 terdapat 504 sarana ibadah di Kabupaten Penajam Paser Utara. Sarana ibadah tersebut terdiri atas 206 masjid, 241 mushola, 48 gereja protestan dan 9 gereja katolik.

KEMISKINAN DAN PEMBANGUNAN MANUSIA

Problem kemiskinan merupakan salah satu permasalahan yang kerap dihadapi negara berkembang, tidak terkecuali di Indonesia. Di Indonesia, pemerintah melalui Badan Pusat

community life that is expected to overcome various socio-cultural problems as a result of globalization in the world today, which may damage the mentality of the nation and hinder progress, in addition to encouraging harmony in life between religious people. In 2019 the population of Penajam Paser Utara Regency was mostly (94.96%) Moslems, 3.74 percent Protestant Christian, 1.24 percent Catholic Christian, 0.05 percent Hindu, 0.01 percent Buddhist, and 0.001 percent Others. In addition to building religious facilities, the government also manages various religious worship activities, especially those that deal directly with other countries, such as the pilgrimage. The number of Penajam Paser Utara residents who perform the Hajj, whose departure is managed by the government through the Ministry of Religion, in 2019 was 150 people. For places of worship, in 2019 there were 504 religious facilities in Penajam Paser Utara Regency. The worship facilities consist of 206 mosques, 241 musholla, 48 protestant churches, and 9 catholic churches.

POVERTY AND HUMAN DEVELOPMENT

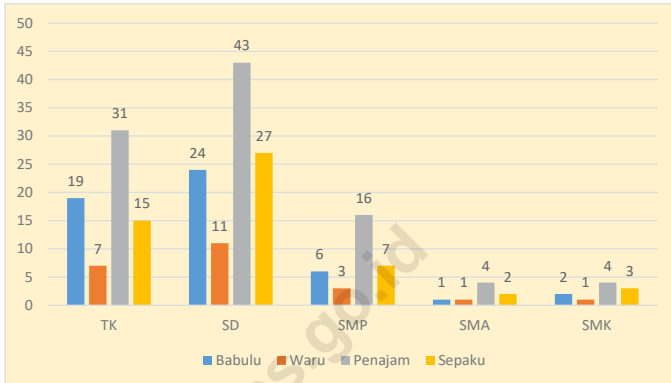
The problem of poverty is one of the problems that is often faced by developing countries, Indonesia is not an exception. In Indonesia, the government through the BPS-Statistics

Statistik menghitung kemiskinan berdasarkan ketidakmampuan dari sisi ekonomi untuk memenuhi kebutuhan dasar makanan dan bukan makanan yang diukur dari sisi pengeluaran. Penduduk miskin adalah penduduk yang memiliki rata-rata pengeluaran perkapita perbulan di bawah garis kemiskinan. Jumlah penduduk miskin di Kabupaten Penajam Paser Utara pada tahun 2019 sebesar 11,52 ribu (7,18 persen), sedangkan pada tahun 2018 sebesar 11,76 ribu (7,4 persen). Hal ini menunjukkan bahwa terdapat penurunann jumlah penduduk miskin secara absolut dan persentase. Indeks Pembangunan Manusia merupakan salah satu indikator yang dapat digunakan untuk mengukur keberhasilan dalam upaya membangun kualitas hidup manusia. Indeks pembangunan manusia Kabupaten Penajam Paser Utara pada tahun 2019 adalah sebesar 71,64, menunjukkan peningkatan dari tahun sebelumnya yakni sebesar 71,13 pada tahun 2018.

Indonesia calculates poverty based on someone's inability on the economic side to meet basic food and non-food needs as measured by expenditure. The poor are defined as residents who have an average per capita expenditure per month below the poverty line. The number of poor people in Penajam Paser Utara Regency in 2019 was 11.52 thousand (7.18 percent), while in 2018 there was 11.76 thousand (7.4 percent). This shows that there is a decrease in the number of poor people in absolute terms and in percentage terms. The Human Development Index is one of the indicators that can be used to measure progress in efforts to build the quality of human life. The Penajam Paser Utara Regency's human development index in 2019 is 71.64 showing an increase from the previous year of 71.13 in 2018.

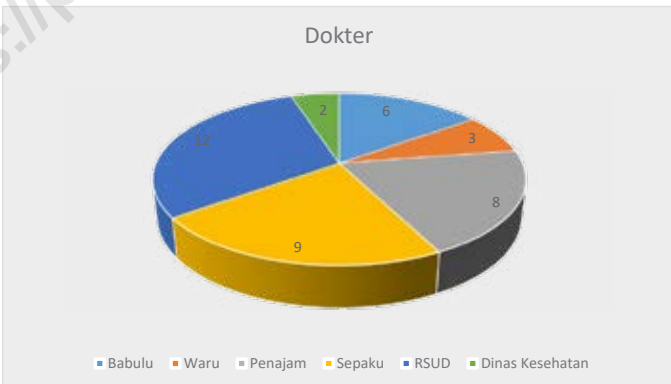
<https://ppukab.bps.go.id>

Gambar 4.1 Jumlah SD, SMP, SMA, dan SMK menurut Kecamatan di Kabupaten Penajam Paser Utara, 2019
Figure Number of School by Subdistrict in Penajam Paser Utara Regency, 2019



Sumber : Kementerian Pendidikan dan Kebudayaan, Sistem Data Pokok Pendidikan
 Source : Ministry of Educations and Culture, Basic Education Data System, odd semester

Gambar 4.2 Banyak Dokter menurut Kecamatan di Kabupaten Penajam Paser Utara, 2019
Figure Number of doctor by Subdistrict in Penajam Paser Utara Regency, 2019



Sumber : Dinas Kesehatan Kabupaten Penajam Paser Utara
 Source : Health Service of Penajam Paser Utara Regency

<https://ppukab.bps.go.id>

4.1. PENDIDIKAN

Tabel 4.1.1 **Jumlah Sekolah, Guru, dan Murid Taman Kanak-Kanak (TK) di Bawah Kementerian Pendidikan dan Kebudayaan Menurut Kecamatan, 2019/2020**
Number of Schools, Teachers, and Pupils in Kindergarten Under The Ministry Education and Culture by Subdistrict, 2019/2020

Kecamatan <i>Subdistrict</i>	Sekolah / Schools		
	Negeri <i>Public</i>	Swasta <i>Private</i>	Jumlah <i>Total</i>
(1)	(2)	(3)	(4)
1. Babulu	1	18	19
2. Waru	-	7	7
3. Penajam	1	30	31
4. Sepaku	-	15	15
Penajam Paser Utara	2	70	72

Catatan : Jumlah guru termasuk kepala sekolah dan guru

Note : *The total of teachers including headmaster and teacher*

Sumber : Kementerian Pendidikan dan Kebudayaan, data semester ganjil 2019

Source : *Ministry of Educations and Culture, 2019 odd semester data*

Lanjutan tabel / *continued table* : 4.1.1

Kecamatan <i>Subdistrict</i>	Guru ¹ / Teacher ¹		
	Negeri <i>Public</i>	Swasta <i>Private</i>	Jumlah <i>Total</i>
(1)	(5)	(5)	(6)
1. Babulu	11	77	88
2. Waru	-	32	296
3. Penajam	15	136	151
4. Sepaku	-	66	66
Penajam Paser Utara	26	311	601

Catatan : Jumlah guru termasuk kepala sekolah dan guru

Note : *The total of teachers including headmaster and teacher*

Sumber : Kementerian Pendidikan dan Kebudayaan, data semester ganjil 2019

Source : *Ministry of Educations and Culture, 2019 odd semester data*

Lanjutan tabel / *continued table* : 4.1.1

Kecamatan <i>Subdistrict</i>	Murid / Students		
	Negeri <i>Public</i>	Swasta <i>Private</i>	Jumlah <i>Total</i>
(1)	(2)	(3)	(4)
1. Babulu	80	671	751
2. Waru	-	298	298
3. Penajam	111	1 168	1 279
4. Sepaku	-	592	592
Penajam Paser Utara	191	2 729	2 920

Catatan : Jumlah guru termasuk kepala sekolah dan guru

Note : *The total of teachers including headmaster and teacher*

Sumber : Kementerian Pendidikan dan Kebudayaan, data semester ganjil 2019

Source : *Ministry of Educations and Culture, 2019 odd semester data*

Tabel 4.1.2 **Jumlah Sekolah, Guru, dan Murid Raudatul Athfal (RA) di Bawah Kementerian Agama Menurut Kecamatan di Kabupaten Penajam Paser Utara, 2019/2020**
Number of Schools, Teachers, and Pupils in Raudatul Athfal (RA) Under The Ministry of Religious Affairs by Subdistrict in Penajam Paser Utara Regency, 2019/2020

Kecamatan <i>Subdistrict</i>	Sekolah / Schools		
	Negeri <i>Public</i>	Swasta <i>Private</i>	Jumlah <i>Total</i>
(1)	(2)	(3)	(4)
1. Babulu	-	1	1
2. Waru	-	1	1
3. Penajam	-	3	3
4. Sepaku	-	-	-
Penajam Paser Utara	-	5	10

Sumber : Kementerian Agama, EMIS, data semester ganjillaporan sampai dengan 15 Maret 2020

Source : Ministry of Religious Affairs, EMIS, odd semester report data up to March 15th, 2020

Lanjutan tabel / *continued table* : 4.1.2

Kecamatan <i>Subdistrict</i>	Guru ¹ / <i>Teacher</i> ¹		
	Negeri <i>Public</i>	Swasta <i>Private</i>	Jumlah <i>Total</i>
(1)	(2)	(3)	(4)
1. Babulu	-	2	2
2. Waru	-	4	4
3. Penajam	-	11	11
4. Sepaku	-	-	-
Penajam Paser Utara	-	17	17

Sumber : Kementerian Agama, EMIS, data semester ganjillaporan sampai dengan 15 Maret 2020

Source : *Ministry of Religious Affairs, EMIS, odd semester report data up to March 15th, 2020*

Lanjutan tabel / *continued table* : 4.1.2

Kecamatan <i>Subdistrict</i>	Murid / Students		
	Negeri <i>Public</i>	Swasta <i>Private</i>	Jumlah <i>Total</i>
(1)	(2)	(3)	(4)
1. Babulu	-	14	14
2. Waru	-	39	39
3. Penajam	-	56	56
4. Sepaku	-	-	-
Penajam Paser Utara	-	109	109

Sumber : Kementerian Agama, EMIS, data semester ganjillaporan sampai dengan 15 Maret 2020

Source : Ministry of Religious Affairs, EMIS, odd semester report data up to March 15th, 2020

Catatan/Note: ¹ Jumlah guru termasuk kepala sekolah dan guru
Ministry of Educations and Culture, Odd Semester Data

Tabel 4.1.3 **Jumlah Sekolah, Guru¹, dan Murid Sekolah Dasar (SD) di Bawah Kementerian Pendidikan dan Kebudayaan Menurut Kecamatan, 2019/2020**
Number of Schools, Teachers¹, and Pupils in Primary School Under The Ministry Education and Culture by Subdistrict, 2019/2020

Kecamatan Subdistrict	Sekolah / Schools		
	Negeri Public	Swasta Private	Jumlah Total
(1)	(2)	(3)	(4)
1. Babulu	22	2	24
2. Waru	11	-	11
3. Penajam	39	4	43
4. Sepaku	24	3	27
Penajam Paser Utara	96	9	105

Bersambung / continued ...

Lanjutan tabel / *continued table* : 4.1.3

Kecamatan <i>Subdistrict</i>	Guru ¹ / <i>Teacher</i> ¹		
	Negeri <i>Public</i>	Swasta <i>Private</i>	Jumlah <i>Total</i>
(1)	(2)	(3)	(4)
1. Babulu	243	26	269
2. Waru	133	-	11
3. Penajam	540	57	597
4. Sepaku	224	21	245
Penajam Paser Utara	1 140	104	1 122

Bersambung / *continued* ...

Lanjutan tabel / *continued table* : 4.1.3

Kecamatan <i>Subdistrict</i>	Murid / Students		
	Negeri <i>Public</i>	Swasta <i>Private</i>	Jumlah <i>Total</i>
(1)	(2)	(3)	(4)
1. Babulu	3 848	416	4 264
2. Waru	2 276	-	2 276
3. Penajam	9 594	880	10 474
4. Sepaku	3 857	402	4 259
Penajam Paser Utara	19 575	1 698	21 273

Catatan/Note 1 Jumlah guru termasuk kepala sekolah dan guru/*headmaster and teacher*
The total of teachers including

Sumber/Source Kementerian Pendidikan dan Kebudayaan, Sistem Data Pokok Pendidikan,
data semester ganjil/
Ministry of Educations and Culture, Basic Education Data System, odd semester

Tabel 4.1.4 **Jumlah Sekolah, Guru, dan Murid Madrasah Ibtidaiyah (MI) di Bawah Kementerian Agama Menurut Kecamatan di Kabupaten Penajam Paser Utara, 2019/2020**
Number of Schools, Teachers, and Pupils in Madrasah Ibtidaiyah (MI) Under The Ministry of Religious Affairs by Subdistrict in Penajam Paser Utara Regency, 2019/2020

Kecamatan Subdistrict	Sekolah / Schools		
	Negeri Public	Swasta Private	Jumlah Total
(1)	(2)	(3)	(4)
1. Babulu	-	2	2
2. Waru	-	1	1
3. Penajam	-	1	1
4. Sepaku	-	-	-
Penajam Paser Utara	-	4	4

Sumber : Kementerian Agama, EMIS, data semester ganjil laporan sampai dengan 15 Maret 20

Source : Ministry of Religious Affairs, EMIS, odd semester report data up to March 15th, 2020

Lanjutan tabel / *continued table* : 4.1.4

Kecamatan <i>Subdistrict</i>	Guru ¹ / Teacher ¹		
	Negeri <i>Public</i>	Swasta <i>Private</i>	Jumlah <i>Total</i>
(1)	(2)	(3)	(4)
1. Babulu	-	19	19
2. Waru	-	8	8
3. Penajam	-	6	6
4. Sepaku	-	-	-
Penajam Paser Utara	-	33	33

Sumber : Kementerian Agama, EMIS, data semester ganjil laporan sampai dengan 15 Maret 20

Source : Ministry of Religious Affairs, EMIS, odd semester report data up to March 15th, 2020

Lanjutan tabel / *continued table* : 4.1.4

Kecamatan <i>Subdistrict</i>	Murid / <i>Students</i>		
	Negeri <i>Public</i>	Swasta <i>Private</i>	Jumlah <i>Total</i>
(1)	(2)	(3)	(4)
1. Babulu	-	287	287
2. Waru	-	70	70
3. Penajam	-	98	98
4. Sepaku	-	-	-
Penajam Paser Utara	-	455	455

Sumber : Kementerian Agama, EMIS, data semester ganjil laporan sampai dengan 15 Maret 2020

Source : Ministry of Religious Affairs, EMIS, odd semester report data up to March 15th, 2020

Tabel 4.1.5 **Jumlah Sekolah, Guru, dan Murid Sekolah Menengah Pertama (SMP) di Bawah Kementerian Pendidikan dan Kebudayaan Menurut Kecamatan di Kabupaten Penajam Paser Utara, 2019/2020**
Number of Schools, Teachers 1, and Pupils in Junior High Schools Under The Ministry of Education and Culture by Subdistrict in Penajam Paser Utara Regency, 2019/2020

Kecamatan Subdistrict	Sekolah / Schools		
	Negeri Public	Swasta Private	Jumlah Total
(1)	(2)	(3)	(4)
1. Babulu	5	1	6
2. Waru	3	-	3
3. Penajam	13	3	16
4. Sepaku	4	3	7
Penajam Paser Utara	25	7	32

Bersambung / continued

Lanjutan tabel / continued table : 4.1.5.

Kecamatan Subdistrict	Guru ¹ / Teacher ¹		Jumlah Total
	Negeri Public	Swasta Private	
(1)	(2)	(3)	(4)
1. Babulu	75	9	84
2. Waru	49	-	49
3. Penajam	190	25	215
4. Sepaku	58	32	90
Penajam Paser Utara	372	66	438

Bersambung / continued

Lanjutan tabel / *continued table* : 4.1.5.

Kecamatan <i>Subdistrict</i>	Murid/pupils		
	Negeri <i>Public</i>	Swasta <i>Private</i>	Jumlah <i>Total</i>
(1)	(2)	(3)	(4)
1. Babulu	1 274	139	1 413
2. Waru	801	-	801
3. Penajam	3 066	374	3 440
4. Sepaku	961	588	1 549
Penajam Paser Utara	6 102	1 101	7 203

Catatan/Note 1 Jumlah guru termasuk kepala sekolah dan guru/*headmaster and teacher*
The total of teachers including

Sumber/Source Kementerian Pendidikan dan Kebudayaan, Sistem Data Pokok Pendidikan,
data semester ganjil/
Ministry of Educations and Culture, Basic Education Data System, odd semester

Tabel 4.1.6 **Jumlah Sekolah, Guru, dan Murid Madrasah Tsanawiyah (MTs) di Bawah Kementerian Agama Menurut Kecamatan di Kabupaten Penajam Paser Utara, 2019/2020**
Number of Schools, Teachers, and Pupils in Madrasah Tsanawiyah (MTs) Under The Ministry of Religious Affairs by Subdistrict in Penajam Paser Utara Regency, 2019/2020

Kecamatan Subdistrict	Sekolah / Schools		
	Negeri Public	Swasta Private	Jumlah Total
(1)	(2)	(3)	(4)
1. Babulu	-	3	3
2. Waru	1	-	1
3. Penajam	1	4	5
4. Sepaku	1	-	1
Penajam Paser Utara	3	7	10

Sumber : Kementerian Agama, EMIS, data semester ganjil laporan sampai dengan 15 Maret 2020

Source : Ministry of Religious Affairs, EMIS, odd semester report data up to March 15th, 2020

Lanjutan tabel / *continued table* : 4.1.6

Kecamatan <i>Subdistrict</i>	Guru ¹ / <i>Teacher</i> ¹		
	Negeri <i>Public</i>	Swasta <i>Private</i>	Jumlah <i>Total</i>
(1)	(2)	(3)	(4)
1. Babulu	-	24	24
2. Waru	18	-	18
3. Penajam	26	28	54
4. Sepaku	12	-	12
Penajam Paser Utara	56	52	108

Sumber : Kementerian Agama, EMIS, data semester ganjil laporan sampai dengan 15 Maret 2020

Source : Ministry of Religious Affairs, EMIS, odd semester report data up to March 15th, 2020

Lanjutan tabel / continued table : 4.1.6

Kecamatan Subdistrict	Murid / Students		
	Negeri Public	Swasta Private	Jumlah Total
(1)	(2)	(3)	(4)
1. Babulu	-	487	487
2. Waru	164	-	164
3. Penajam	451	559	1 010
4. Sepaku	183	-	183
Penajam Paser Utara	798	1 046	1 844

Sumber : Kementerian Agama, EMIS, data semester ganjil laporan sampai dengan 15 Maret 2020

Source : Ministry of Religious Affairs, EMIS, odd semester report data up to March 15th, 2020

Tabel 4.1.7 **Jumlah Sekolah, Guru, dan Murid Sekolah Menengah Atas (SMA) Kementerian Pendidikan dan Kebudayaan Menurut Kecamatan, 2019/2020**
Number of Schools, Teachers, and Pupils in High School Under The Ministry of Education and Culture by Subdistrict, 2019/2020

Kecamatan Subdistrict	Sekolah / Schools		
	Negeri Public	Swasta Private	Jumlah Total
(1)	(2)	(3)	(4)
1. Babulu	1	-	1
2. Waru	1	-	1
3. Penajam	4	-	4
4. Sepaku	1	1	2
Penajam Paser Utara	7	1	8

Bersambung / continued

Lanjutan tabel / continued table : 4.1.7

Kecamatan Subdistrict	Guru ¹ / Teacher ¹		Jumlah Total
	Negeri Public	Swasta Private	
(1)	(2)	(3)	(4)
1. Babulu	25	-	25
2. Waru	37	-	37
3. Penajam	95	-	95
4. Sepaku	25	13	38
Penajam Paser Utara	182	13	195

Bersambung / continued

Lanjutan tabel / *continued table* : 4.1.7

Kecamatan <i>Subdistrict</i>	Murid / Students		
	Negeri <i>Public</i>	Swasta <i>Private</i>	Jumlah <i>Total</i>
(1)	(2)	(3)	(4)
1. Babulu	442	-	442
2. Waru	612	-	612
3. Penajam	1 500	-	1 500
4. Sepaku	406	260	666
Penajam Paser Utara	2 960	260	3 220

Catatan/Note 1 Jumlah guru termasuk kepala sekolah dan guru/
The total of teachers including headmaster and teacher

Sumber/Source Kementerian Pendidikan dan Kebudayaan, Sistem Data Pokok Pendidikan,
data semester ganjil/
Ministry of Educations and Culture, Basic Education Data System, odd semester

Tabel 4.1.8 **Jumlah Sekolah, Guru¹, dan Murid Sekolah Menengah Kejuruan (SMK) di Bawah Kementerian Pendidikan dan Kebudayaan Menurut Kecamatan, 2019/2020**
Number of Schools, Teachers¹, and Pupils in Vocational High School Under The Ministry of Ministry of Education and Culture by Subdistrict, 2019/2020

Kecamatan Subdistrict	Sekolah / Schools		
	Negeri Public	Swasta Private	Jumlah Total
(1)	(2)	(3)	(4)
1. Babulu	1	1	2
2. Waru	1	-	1
3. Penajam	1	3	4
4. Sepaku	3	-	3
Penajam Paser Utara	6	4	10

Bersambung/continued...

Lanjutan tabel / *continued table* : 4.1.8

Kecamatan <i>Subdistrict</i>	Guru ¹ / <i>Teacher</i> ¹		
	Negeri <i>Public</i>	Swasta <i>Private</i>	Jumlah <i>Total</i>
(1)	(2)	(3)	(4)
1. Babulu	38	16	54
2. Waru	33	-	33
3. Penajam	61	35	96
4. Sepaku	69	-	69
Penajam Paser Utara	201	51	252

Bersambung/*continued...*

Lanjutan tabel / continued table : 4.1.8

Kecamatan Subdistrict	Murid / Students		
	Negeri Public	Swasta Private	Jumlah Total
(1)	(2)	(3)	(4)
1. Babulu	642	250	892
2. Waru	431	-	431
3. Penajam	868	593	1 461
4. Sepaku	870	-	870
Penajam Paser Utara	2 811	843	3 654

Catatan/Note 1 Jumlah guru termasuk kepala sekolah dan guru/
The total of teachers including headmaster and teacher

Sumber/Source Kementerian Pendidikan dan Kebudayaan, Sistem Data Pokok Pendidikan,
data semester ganjil/
Ministry of Educations and Culture, Basic Education Data System, odd semester

Tabel 4.1.9 Jumlah Sekolah, Guru, dan Murid Madrasah Aliyah (MA) di Bawah Kementerian Agama Menurut Kecamatan di Kabupaten Penajam Paser Utara, 2019/2020
Number of Schools, Teachers, and Pupils in Madrasah Aliyah (MA) Under The Ministry of Religious Affairs by Subdistrict in Penajam Paser Utara Regency, 2019/2020

Kecamatan Subdistrict	Sekolah / Schools		
	Negeri Public	Swasta Private	Jumlah Total
(1)	(2)	(3)	(4)
1. Babulu	1	1	2
2. Waru	-	-	-
3. Penajam	-	2	2
4. Sepaku	-	1	1
Penajam Paser Utara	1	4	5

Sumber : Kementerian Agama, EMIS, data semester ganjil laporan sampai dengan 15 Maret 2020

Source : Ministry of Religious Affairs, EMIS, odd semester report data up to March 15th, 2020

Lanjutan tabel / continued table : 4.1.9

Kecamatan Subdistrict	Guru ¹ / Teacher ¹		
	Negeri Public	Swasta Private	Jumlah Total
(1)	(2)	(3)	(4)
1. Babulu	18	11	29
2. Waru	-	-	-
3. Penajam	-	20	20
4. Sepaku	-	2	2
Penajam Paser Utara	18	33	51

Sumber : Kementerian Agama, EMIS, data semester ganjil laporan sampai dengan 15 Maret 2020

Source : Ministry of Religious Affairs, EMIS, odd semester report data up to March 15th, 2020

Lanjutan tabel / *continued table* : 4.1.9

Kecamatan <i>Subdistrict</i>	Murid / Students		
	Negeri <i>Public</i>	Swasta <i>Private</i>	Jumlah <i>Total</i>
(1)	(2)	(3)	(4)
1. Babulu	303	95	398
2. Waru	-	-	-
3. Penajam	-	128	128
4. Sepaku	-	9	9
Penajam Paser Utara	303	232	535

Sumber : Kementerian Agama Kabupaten Penajam Paser Utara

Source : *Regional Office of Religious Affairs Department of Penajam Paser Utara Ragency*

Tabel 4.1.10 **Jumlah Desa¹/Kelurahan yang Memiliki Fasilitas Sekolah Menurut Kecamatan dan Tingkat Pendidikan, Podes 2014,2018,2019**
Number of Villages¹ Having Educational Facilities by Subdistrict and Educational Level, 2014, 2018, 2019

Kecamatan Subdistrict	Sekolah Dasar / Primary School		
	2014	2018	2019
(1)	(2)	(3)	(4)
1.Babulu	-	12	12
2.Waru	-	4	4
3. Penajam	-	23	23
4. Sepaku	-	15	15
Penajam Paser Utara	-	54	54

Bersambung / continued

Lanjutan tabel / *continued table* : 4.1.10

Kecamatan <i>Subdistrict</i>	SMP / <i>Junior High School</i>		
	2014	2018	2019
(1)	(2)	(3)	(4)
1. Babulu	-	6	6
2. Waru	-	3	3
3. Penajam	-	13	13
4. Sepaku	-	6	6
Penajam Paser Utara	-	28	28

Bersambung / *continued*

Lanjutan tabel / continued table : 4.1.10

Kecamatan Subdistrict	SMA / Senior High School		
	2014	2018	2019
(1)	(2)	(3)	(4)
1. Babulu	-	1	1
2. Waru	-	1	1
3. Penajam	-	4	4
4. Sepaku	-	2	2
Penajam Paser Utara	-	8	8

Bersambung / continued

Lanjutan tabel / continued table : 4.1.10

Kecamatan <i>Subdistrict</i>	SMK / <i>Vocational School</i>		
	2014	2018	2019
(1)	(2)	(3)	(4)
1. Babulu	-	1	1
2. Waru	-	1	1
3. Penajam	-	3	3
4. Sepaku	-	3	3
Penajam Paser Utara	-	8	8

Bersambung / *continued*

Lanjutan tabel / continued table : 4.1.10

Kecamatan Subdistrict	Perguruan Tinggi / College		
	2014	2018	2019
(1)	(2)	(3)	(4)
1. Babulu	-	-	-
2. Waru	-	-	-
3. Penajam	-	1	1
4. Sepaku	-	-	-
Penajam Paser Utara	-	1	1

Sumber : BPS, Pendataan Potensi Desa (Podes)

Source : BPS-Statistics Indonesia, Village Potential Data Collection

Tabel 4.1.11 **Angka Partisipasi Murni (APM) dan Angka Partisipasi Kasar (APK)**
Table Menurut Jenjang Pendidikan di Kabupaten Penajam Paser Utara, 2019
Net Enrollment Rate (NER) and Gross Enrollment Rate (GER)
by Education Level in Penajam Paser Utara Regency, 2019

Pendidikan	APK	APM
Education	Gross Enrollment Rate	Net Enrollment Rate
(1)	(2)	(3)
1 Sekolah Dasar (SD) <i>Primary School</i>	108,05	99,46
2 Sekolah Menengah Pertama (SMP) <i>Junior High School</i>	99,42	82,73
3 Sekolah Menengah Atas (SMA) <i>Senior High School</i>	88,24	69,82
Penajam Paser Utara	295,71	252,01

Sumber : Badan Pusat Statistik Kabupaten Penajam Paser Utara

Source : BPS - Statistics of Penajam Paser Utara Regency

Tabel 4.1.12 **Persentase Penduduk Berumur 15 Tahun Keatas yang Melek Huruf Menurut Kelompok Umur di Kabupaten Penajam Paser Utara, 2018 dan 2019**
Percentage of Literate People Aged 15 Years and Over by Age Group in Penajam Paser Utara Regency, 2018 and 2019

Kelompok Umur Age Group	2018	2019
(1)	(2)	(3)
15-19		
20-24		
25-29		
30-34		
35-39		
40-44		
45-49		
50+		
Jumlah/Total		
15-24		
15-44		
15+		
45+		

Sumber : Badan Pusat Statistik Kabupaten Penajam Paser Utara

Source : BPS - Statistics of Penajam Paser Utara Regency

Tabel 4.1.13 **Banyaknya Sekolah, Murid Dan Guru Pondok Pesantren Menurut Kecamatan di Kabupaten Penajam Paser Utara, 2019**
Number of School, Student and Teacher of Moslem Boarding School by Subdistrict in Penajam Paser Utara Regency, 2019

Kecamatan <i>Subdistrict</i>	Jumlah Sekolah <i>Number of School</i>	Murid <i>Student</i>	Guru <i>Teachers</i>
(1)	(2)	(3)	(4)
1. Babulu	2	231	22
2. Waru	-	-	-
3. Penajam	4	424	57
4. Sepaku	2	20	6
Jumlah	8	675	85
Total	5	211	20
	5	174	25

Sumber : Kementerian Agama Kabupaten Penajam Paser Utara

Source : Regional Office of Religious Affairs Department of Penajam Paser Utara Regency

Tabel 4.1.14 **Banyaknya Sekolah dan Ruang Belajar Sekolah Dasar Negeri dan Swasta Dirinci Menurut Kecamatan di Kabupaten Penajam Paser Utara, 2019**
Table 4.1.14 **Number Of Schools and Compartements Of Private and Public Elementary School by Subdistrict in Penajam Paser Utara Regency, 2019**

Kecamatan Subdistrict	Jumlah Sekolah Number of School		Jumlah Ruang Belajar Number of Classroom		
	Negeri Public	Swasta Private	Negeri Public	Swasta Private	
	(1)	(2)	(3)	(4)	(5)
1. Babulu	22	2	172	18	
2. Waru	11	-	96	-	
3. Penajam	39	4	384	37	
4. Sepaku	24	3	171	19	
Jumlah	2019	96	9	823	74
Total	2018	96	9	822	74
	2017	96	9	841	67
	2016	98	9	812	60
	2015	97	9	757	47

Sumber : Dinas Pendidikan, Pemuda dan Olahraga Kabupaten Penajam Paser Utara

Source : Education, Youth and Sport Affairs Service of Penajam Paser Utara Regency

Tabel 4.1.15 **Banyaknya Kepala Sekolah, Tenaga Pendidik Dan Penjaga Sekolah Dasar Negeri Dirinci Menurut Kecamatan di Kabupaten Penajam Paser Utara, 2019**
Number of Headmasters, Teachers, and Security School in State Primary School by Subdistrict in Penajam Paser Utara Regency, 2019

Kecamatan <i>Subdistrict</i>	Kepala Sekolah <i>Head Master</i>	Guru Kelas <i>Class Teacher</i>	Guru Agama <i>Religion Teacher</i>
(1)	(2)	(3)	(4)
1. Babulu	22	177	29
2. Waru	11	94	16
3. Penajam	39	396	62
4. Sepaku	24	185	32
Jumlah	2019	96	852
Total	2018	96	830
	2017	96	830
	2016	96	769
	2015	95	752

Bersambung / *continued*

Lanjutan tabel / continued table : 4.1.15

Kecamatan Subdistrict	Guru Penjas Sport teacher	Penjaga Sekolah School Security	Pegawai Administrasi Administration Employee
(1)	(5)	(6)	(7)
1. Babulu	23	18	50
2. Waru	11	4	27
3. Penajam	52	19	109
4. Sepaku	19	8	41
Jumlah	2019	105	49
Total	2018	103	22
	2017	103	22
	2016	94	57
	2015	86	57

Sumber : Dinas Pendidikan, Pemuda dan Olahraga Kabupaten Penajam Paser Utara

Source : Education, Youth and Sport Affairs Service of Penajam Paser Utara Regency

Tabel 4.1.16 **Banyaknya Kepala Sekolah, Tenaga Pendidik Dan Penjaga Sekolah Dasar Swasta Dirinci Menurut Kecamatan di Kabupaten Penajam Paser Utara, 2019**
Number of Headmasters, Teachers, and Security School in Private Primary School by Subdistrict in Penajam Paser Utara Regency, 2019

Kecamatan <i>Subdistrict</i>	Kepala Sekolah <i>Head Master</i>	Guru Kelas <i>Class Teacher</i>	Guru Agama <i>Religion Teacher</i>
(1)	(2)	(3)	(4)
1. Babulu	2	25	3
2. Waru	-	-	-
3. Penajam	4	36	9
4. Sepaku	3	13	3
Jumlah	9	74	15
Total	9	62	21
	9	62	12
	9	88	19
	9	67	2

Bersambung / *continued*

Lanjutan tabel / continued table : 4.1.16

Kecamatan Subdistrict	Guru Penjas Sport teacher	Penjaga Sekolah School Security	Pegawai Administrasi Administration Employee
(1)	(5)	(6)	(7)
1. Babulu	1	2	3
2. Waru	-	-	-
3. Penajam	5	2	4
4. Sepaku	-	1	1
Jumlah	6	5	8
Total	6	5	6
	2019	6	8
	2018	6	6
	2017	19	19
	2016	19	19
	2015	-	-

Sumber : Dinas Pendidikan, Pemuda dan Olahraga Kabupaten Penajam Paser Utara

Source : Education, Youth and Sport Affairs Service of Penajam Paser Utara Regency

Tabel 4.1.17 **Rata-Rata Banyaknya Murid Tiap Guru Dan Murid Tiap Kelas Tingkat Sekolah Dasar Negeri Menurut Kecamatan di Kabupaten Penajam Paser Utara, 2019**
Average of Students Each Teacher and Students Each Class in State Elementary School by Subdistrict in Penajam Paser Utara Regency, 2019

Kecamatan Subdistrict	Murid Student	Guru Teacher	Kelas Classes	Rata-rata Banyaknya Murid Average Number of Students		
				Tiap Guru Every Teacher	Tiap Kelas Every Classes	
(1)	(2)	(3)	(4)	(5)	(6)	
1. Babulu	3 975	247	172	16	23	
2. Waru	2 286	125	96	18	24	
3. Penajam	9 588	548	384	17	25	
4. Sepaku	3 884	231	171	17	23	
Jumlah	2019	19 733	1 151	823	17	24
Total	2018	19 636	1 236	827	16	24
	2017	19 883	830	823	24	24
	2016	20 321	1 219	825	17	25
	2015	20 302	1 212	834	17	24

Sumber : Dinas Pendidikan, Pemuda dan Olahraga Kabupaten Penajam Paser Utara

Source : Education, Youth and Sport Affairs Service of Penajam Paser Utara Regency

Tabel 4.1.18 **Rata-Rata Banyaknya Murid Tiap Guru Dan Murid Tiap Kelas Tingkat Sekolah Dasar Swasta Menurut Kecamatan di Kabupaten Penajam Paser Utara, 2019**
Average of Students Each Teacher and Students Each Class in Private Elementary School by Subdistrict in Penajam Paser Utara Regency, 2019

Kecamatan Subdistrict	Murid Student	Guru Teacher	Kelas Classes	Rata-rata Banyaknya Murid Average Number of Students		
				Tiap Guru Every Teacher	Tiap Kelas Every Classes	
(1)	(2)	(3)	(4)	(5)	(6)	
1. Babulu	474	28	18	17	26	
2. Waru	-	-	-	-	-	
3. Penajam	1 033	31	37	33	28	
4. Sepaku	414	55	19	8	22	
Jumlah	2019	1 921	114	74	17	26
Total	2018	1 505	111	76	14	20
	2017	1 517	62	67	24	23
	2016	1 358	110	64	12	21
	2015	957	73	45	13	21

Sumber : Dinas Pendidikan, Pemuda dan Olahraga Kabupaten Penajam Paser Utara

Source : Education, Youth and Sport Affairs Service of Penajam Paser Utara Regency

Tabel 4.1.19 **Banyaknya Murid SD Negeri Dan Swasta Yang Lulus Ujian (UAN)**
Table 4.1.19 **Menurut Kecamatan di Kabupaten Penajam Paser Utara, 2019**
Number Of Students Of State And Private Primary School
Who Passed Of Their Final Exams by Subdistrict in Penajam
Paser Utara Regency, 2019

Kecamatan	Peserta UAN	Lulus UAN	Persentase Kelulusan
<i>Subdistrict</i>	<i>National Exam Participant</i>	<i>Succeed</i>	<i>Percentage of Graduate (%)</i>
(1)	(2)	(3)	(4)
1. Babulu	699	699	100
2. Waru	374	374	100
3. Penajam	1 675	1 675	100
4. Sepaku	711	711	100
Jumlah	2019	3 459	3 459
Total	2018	3 220	3 220
	2017	3 223	3 223
	2016	3 329	3 329
	2015	2 974	2 974

Sumber : Dinas Pendidikan, Pemuda dan Olahraga Kabupaten Penajam Paser Utara

Source : Education, Youth and Sport Affairs Service of Penajam Paser Utara Regency

Tabel 4.1.20 **Banyaknya Sekolah dan Ruang Belajar Sekolah Menengah Pertama Negeri dan Swasta Dirinci Menurut Kecamatan di Kabupaten Penajam Paser Utara, 2019**
Number Of Schools and Compartements Of Private and Public Junior High School by Subdistrict in Penajam Paser Utara Regency, 2019

Kecamatan <i>Subdistrict</i>	Jumlah Sekolah <i>Number of School</i>		Jumlah Ruang Belajar <i>Number of Classroom</i>		
	Negeri <i>Public</i>	Swasta <i>Private</i>	Negeri <i>Public</i>	Swasta <i>Private</i>	
(1)	(2)	(3)	(4)	(5)	
1. Babulu	5	1	47	6	
2. Waru	3	-	28	-	
3. Penajam	13	3	114	15	
4. Sepaku	4	3	41	23	
Jumlah	2019	25	7	230	44
Total	2018	25	7	228	44
	2017	25	6	232	46
	2016	25	6	196	38
	2015	25	6	199	35

Sumber : Dinas Pendidikan, Pemuda dan Olahraga Kabupaten Penajam Paser Utara

Source : Education, Youth and Sport Affairs Service of Penajam Paser Utara Regency

Tabel 4.1.21 **Banyaknya Guru SLTP Negeri Menurut Status dan Kecamatan di Kabupaten Penajam Paser Utara, 2019**
Number Teachers of State Junior High School Follow by Status and Subdistrict in Penajam Paser Utara Regency, 2019

Kecamatan Subdistrict	Guru Tetap Permanent Teacher		
	Laki-laki Male	Perempuan Female	Jumlah Total
(1)	(2)	(3)	(4)
1. Babulu	19	46	65
2. Waru	11	28	39
3. Penajam	58	109	167
4. Sepaku	21	32	53
Jumlah	2019	109	215
Total	2018	97	192
	2017	95	189
	2016	125	215
	2015	124	206

Bersambung / continued

Lanjutan tabel / *continued table* : 4.1.21

Kecamatan <i>Subdistrict</i>	Guru Tidak Tetap <i>Non-Permanent Teacher</i>			
	Laki-laki	Perempuan	Jumlah	
	<i>Male</i>	<i>Female</i>	<i>Total</i>	
(1)	(5)	(6)	(7)	
1. Babulu	7	13	20	
2. Waru	3	6	9	
3. Penajam	12	31	43	
4. Sepaku	1	10	11	
Jumlah	2019	23	60	83
Total	2018	33	71	104
	2017	32	53	85
	2016	30	41	71
	2015	26	46	72

Sumber : Dinas Pendidikan, Pemuda dan Olahraga Kabupaten Penajam Paser Utara

Source : *Education, Youth and Sport Affairs Service of Penajam Paser Utara Regency*

Tabel 4.1.22 **Banyaknya Guru SLTP Swasta Menurut Status dan Kecamatan di Kabupaten Penajam Paser Utara, 2019**
Number Teachers of Private Junior High School Follow by Status and Subdistrict in Penajam Paser Utara Regency, 2019

Kecamatan Subdistrict	Guru Tetap Permanent Teacher			
	Laki-laki Male	Perempuan Female	Jumlah Total	
	(1)	(2)	(3)	
1. Babulu	4	5	9	
2. Waru	-	-	-	
3. Penajam	10	12	22	
4. Sepaku	10	17	27	
Jumlah	2019	24	34	58
Total	2018	30	36	66
	2017	27	33	60
	2016	8	14	22
	2015	15	16	31

Bersambung / continued

Lanjutan tabel / continued table : 4.1.22

Kecamatan Subdistrict	Guru Tidak Tetap Non-Permanent Teacher		
	Laki-laki	Perempuan	Jumlah
	Male	Female	Total
(1)	(5)	(6)	(7)
1. Babulu	-	-	-
2. Waru	-	-	-
3. Penajam	-	-	-
4. Sepaku	-	-	-
Jumlah	2019	-	-
Total	2018	2	2
	2017	2	3
	2016	30	42
	2015	30	36

Sumber : Dinas Pendidikan, Pemuda dan Olahraga Kabupaten Penajam Paser Utara

Source : Education, Youth and Sport Affairs Service of Penajam Paser Utara Regency

Tabel 4.1.23 Banyaknya Sekolah, Murid dan Guru Sekolah Lanjutan Tingkat Pertama Negeri Menurut Kecamatan dan jenis Kelamin di Kabupaten Penajam Paser Utara, 2019
Number of Schools, Students and Teachers of State Junior High School by Subdistrict and Gender in Penajam Paser Utara Regency, 2019

Kecamatan Subdistrict	Banyak Sekolah Number of School	Murid Students		Guru Teacher		
		Laki-laki Male	Perempuan Female	Laki-laki Male	Perempuan Female	
(1)	(2)	(3)	(4)	(5)	(6)	
1. Babulu	5	619	639	26	59	
2. Waru	3	365	428	14	34	
3. Penajam	13	1 599	1 496	70	140	
4. Sepaku	4	500	501	22	42	
Jumlah	2019	25	3 083	3 064	132	275
Total	2018	25	3 054	3 032	130	263
	2017	25	3 052	3 035	126	242
	2016	25	3 022	2 952	125	215
	2015	25	2 895	2 830	152	252

Sumber : Dinas Pendidikan, Pemuda dan Olahraga Kabupaten Penajam Paser Utara

Source : Education, Youth and Sport Affairs Service of Penajam Paser Utara Regency

Tabel 4.1.24 **Banyaknya Sekolah, Murid dan Guru Sekolah Lanjutan Tingkat Pertama Swasta Menurut Kecamatan dan jenis Kelamin di Kabupaten Penajam Paser Utara, 2019**
Number of Schools, Students and Teachers of Private Junior High School by Subdistrict and Gender in Penajam Paser Utara Regency, 2019

Kecamatan Subdistrict	Banyak Sekolah Number of School	Murid Students		Guru Teacher		
		Laki-laki Male	Perempuan Female	Laki-laki Male	Perempuan Female	
(1)	(2)	(3)	(4)	(5)	(6)	
1. Babulu	1	70	54	4	5	
2. Waru	-	-	-	-	-	
3. Penajam	3	221	204	10	12	
4. Sepaku	3	327	282	10	12	
Jumlah	2019	7	618	540	24	29
Total	2018	7				
	2017	6				
	2016	6				
	2015	5				

Sumber : Dinas Pendidikan, Pemuda dan Olahraga Kabupaten Penajam Paser Utara

Source : Education, Youth and Sport Affairs Service of Penajam Paser Utara Regency

Tabel 4.1.25 **Banyaknya Murid SLTP Negeri dan Swasta Yang Lulus Ujian (UAN) Menurut Kecamatan di Kabupaten Penajam Paser Utara, 2019**
Number Of Students Of State And Private Junior High School Who Passed Of Their National Exams by Subdistrict in Penajam Paser Utara Regency, 2019

Kecamatan <i>Subdistrict</i>	Peserta UAN <i>National Exam Participant</i>	Lulus UAN <i>Succeed</i>	Persentase Kelulusan <i>Percentage of Graduate (%)</i>
(1)	(2)	(3)	(4)
1. Babulu	493	493	100
2. Waru	270	270	100
3. Penajam	1 115	1 115	100
4. Sepaku	486	486	100
Jumlah	2 364	2 364	100
Total	2019	1 930	100
	2018	1 921	100
	2017	2 073	100
	2016	2 009	100
	2015	2 009	100

Sumber : Dinas Pendidikan, Pemuda dan Olahraga Kabupaten Penajam Paser Utara

Source : Education, Youth and Sport Affairs Service of Penajam Paser Utara Regency

Tabel 4.1.26 Banyaknya Sekolah dan Ruang Belajar Sekolah Menengah Atas Negeri dan Swasta Dirinci Menurut Kecamatan di Kabupaten Penajam Paser Utara, 2019
Number Of Schools and Compartements Of Private and Public Senior High School by Subdistrict in Penajam Paser Utara Regency, 2019

Kecamatan <i>Subdistrict</i>	Jumlah Sekolah <i>Number of School</i>		Jumlah Ruang Belajar <i>Number of Classroom</i>		
	Negeri <i>Public</i>	Swasta <i>Private</i>	Negeri <i>Public</i>	Swasta <i>Private</i>	
(1)	(2)	(3)	(4)	(5)	
1. Babulu	1	-	11	-	
2. Waru	1	-	20	-	
3. Penajam	4	-	43	-	
4. Sepaku	1	1	9	14	
Jumlah	2019	7	1	83	14
Total	2018	8	1	97	14
	2017	7	1	100	14
	2016	7	1	92	10
	2015	7	1	78	9

Sumber : Dinas Pendidikan, dan Kebudayaan Provinsi Kalimantan Timur

Source : *Education, and Culture Affairs of Kalimantan Timur Province*

Tabel 4.1.27 **Banyaknya Sekolah dan Ruang Belajar Sekolah Menengah Kejuruan Negeri dan Swasta Dirinci Menurut Kecamatan di Kabupaten Penajam Paser Utara, 2019**
Number Of Schools and Compartements Of Private and Public Vocational High School by Subdistrict in Penajam Paser Utara Regency, 2019

Kecamatan Subdistrict	Jumlah Sekolah Number of School		Jumlah Ruang Belajar Number of Classroom		
	Negeri Public	Swasta Private	Negeri Public	Swasta Private	
(1)	(2)	(3)	(4)	(5)	
1. Babulu	1	1	23	10	
2. Waru	1	-	21	-	
3. Penajam	1	3	27	31	
4. Sepaku	3	-	37	-	
Jumlah	2019	6	4	108	41
Total	2018	6	4	106	41
	2017	6	4	101	41
	2016	6	4	57	35
	2015	6	3	40	34

Sumber : Dinas Pendidikan, dan Kebudayaan Provinsi Kalimantan Timur

Source : Education, and Culture Affairs of Kalimantan Timur Province

Tabel 4.1.28 **Banyaknya Guru SMA Negeri Menurut Status dan Kecamatan di Kabupaten Penajam Paser Utara, 2019**
Table **Number Teachers of State Senior High School Follow by Status and Subdistrict in Penajam Paser Utara Regency, 2019**

Kecamatan Subdistrict	Guru Tetap Permanent Teacher		
	Laki-laki Male	Perempuan Female	Jumlah Total
	(1)	(2)	(3)
1. Babulu	9	12	21
2. Waru	11	5	16
3. Penajam	34	66	100
4. Sepaku	10	11	21
Jumlah	2019	64	94
Total	2018	-	-
	2017	47	100
	2016	59	169
	2015	58	168

Bersambung / continued

Lanjutan tabel / *continued table* : 4.1.28

Kecamatan <i>Subdistrict</i>	Guru Tidak Tetap <i>Non-Permanent Teacher</i>			
	Laki-laki	Perempuan	Jumlah	
	<i>Male</i>	<i>Female</i>	<i>Total</i>	
(1)	(5)	(6)	(7)	
1. Babulu	6	6	12	
2. Waru	5	9	14	
3. Penajam	27	22	49	
4. Sepaku	6	6	12	
Jumlah	2019	44	43	87
Total	2018	-	-	-
	2017	13	23	36
	2016	37	27	64
	2015	8	16	24

Sumber : Dinas Pendidikan, dan Kebudayaan Provinsi Kalimantan Timur

Source : *Education, and Culture Affairs of Kalimantan Timur Province*

Tabel 4.1.29 **Banyaknya Guru SMA Swasta Menurut Status dan Kecamatan di Kabupaten Penajam Paser Utara, 2019**
Table 4.1.29 **Number Teachers of Private Senior High School Follow by Status and Subdistrict in Penajam Paser Utara Regency, 2019**

Kecamatan Subdistrict	Guru Tetap Permanent Teacher		
	Laki-laki Male	Perempuan Female	Jumlah Total
	(1)	(2)	(3)
1. Babulu	-	-	-
2. Waru	-	-	-
3. Penajam	20	22	42
4. Sepaku	5	2	7
Jumlah	2019	25	24
Total	2018	-	-
	2017	2	7
	2016	6	12
	2015	-	2

Bersambung / continued

Lanjutan tabel / *continued table* : 4.1.29

Kecamatan <i>Subdistrict</i>	Guru Tidak Tetap <i>Non-Permanent Teacher</i>			
	Laki-laki	Perempuan	Jumlah	
	<i>Male</i>	<i>Female</i>	<i>Total</i>	
(1)	(5)	(6)	(7)	
1. Babulu	-	-	-	
2. Waru	-	-	-	
3. Penajam	4	12	16	
4. Sepaku	1	6	7	
Jumlah	2019	5	18	23
Total	2018	-	-	-
	2017	-	3	3
	2016	-	-	-
	2015	5	8	13

Sumber : Dinas Pendidikan, dan Kebudayaan Provinsi Kalimantan Timur

Source : *Education, and Culture Affairs of Kalimantan Timur Province*

Tabel 4.1.30 **Banyaknya Guru SMK Negeri Menurut Status dan Kecamatan di Kabupaten Penajam Paser Utara, 2019**
Table 4.1.30 **Number Teachers of State Vocational High School Follow by Status and Subdistrict in Penajam Paser Utara Regency, 2019**

Kecamatan Subdistrict	Guru Tetap Permanent Teacher			
	Laki-laki Male	Perempuan Female	Jumlah Total	
	(1)	(2)	(3)	
1. Babulu	10	17	27	
2. Waru	10	15	25	
3. Penajam	29	27	56	
4. Sepaku	29	18	47	
Jumlah	2019	78	77	155
Total	2018	-	-	-
	2017	67	79	146
	2016	76	77	150
	2015	75	81	156

Bersambung / continued

Lanjutan tabel / *continued table* : 4.1.30

Kecamatan <i>Subdistrict</i>	Guru Tidak Tetap <i>Non-Permanent Teacher</i>			
	Laki-laki	Perempuan	Jumlah	
	<i>Male</i>	<i>Female</i>	<i>Total</i>	
(1)	(5)	(6)	(7)	
1. Babulu	11	6	17	
2. Waru	10	10	20	
3. Penajam	13	8	21	
4. Sepaku	26	28	54	
Jumlah	2019	60	52	112
Total	2018	-	-	-
	2017	27	29	56
	2016	30	26	56
	2015	28	26	54

Sumber : Dinas Pendidikan, dan Kebudayaan Provinsi Kalimantan Timur

Source : *Education, and Culture Affairs of Kalimantan Timur Province*

Tabel 4.1.31 **Banyaknya Guru SMK Swasta Menurut Status dan Kecamatan di Kabupaten Penajam Paser Utara, 2019**
Table 4.1.31 **Number Teachers of Private Vocational High School Follow by Status and Subdistrict in Penajam Paser Utara Regency, 2019**

Kecamatan Subdistrict	Guru Tetap Permanent Teacher		
	Laki-laki Male	Perempuan Female	Jumlah Total
	(1)	(2)	(3)
1. Babulu	8	9	17
2. Waru	-	-	-
3. Penajam	20	22	42
4. Sepaku	5	8	13
Jumlah	2019	33	39
Total	2018	-	-
	2017	21	22
	2016	3	-
	2015	29	33
			52

Bersambung / continued

Lanjutan tabel / *continued table* : 4.1.31

Kecamatan <i>Subdistrict</i>	Guru Tidak Tetap <i>Non-Permanent Teacher</i>			
	Laki-laki	Perempuan	Jumlah	
	<i>Male</i>	<i>Female</i>	<i>Total</i>	
(1)	(5)	(6)	(7)	
1. Babulu	3	5	8	
2. Waru	-	-	0	
3. Penajam	4	12	16	
4. Sepaku	1	-	1	
Jumlah	2019	8	17	25
Total	2018	-	-	-
	2017	5	7	12
	2016	38	39	77
	2015	26	33	59

Sumber : Dinas Pendidikan, dan Kebudayaan Provinsi Kalimantan Timur

Source : *Education, and Culture Affairs of Kalimantan Timur Province*

Tabel 4.1.32 **Banyaknya Murid Sekolah Menengah Atas Negeri dan Swasta Menurut Kecamatan dan jenis Kelamin di Kabupaten Penajam Paser Utara, 2019**
Number of Students of State and Private Senior High School by Subdistrict and Gender in Penajam Paser Utara Regency, 2019

Kecamatan Subdistrict	Negeri State		Swasta Private		
	Laki-laki Male	Perempuan Female	Laki-laki Male	Perempuan Female	
	(2)	(3)	(4)	(5)	
(1)					
1. Babulu	192	289	-	-	
2. Waru	203	392	-	-	
3. Penajam	642	895	-	-	
4. Sepaku	135	265	94	141	
Jumlah	2019	1 172	1 841	94	141
Total	2018	1 174	1 786	108	152
	2017	1 184	1 703	114	161
	2016	1 106	1 655	96	175
	2015	1 071	1 525	97	166

Sumber : Dinas Pendidikan, dan Kebudayaan Provinsi Kalimantan Timur

Source : Education, and Culture Affairs of Kalimantan Timur Province

Tabel 4.1.33 **Banyaknya Murid Sekolah Menengah Kejuruan Negeri dan Swasta Menurut Kecamatan dan jenis Kelamin di Kabupaten Penajam Paser Utara, 2019**
Number of Students of State and Private Vocational High School by Subdistrict and Gender in Penajam Paser Utara Regency, 2019

Kecamatan Subdistrict	Negeri State		Swasta Private		
			Laki-laki	Perempuan	
	Male	Female	Male	Female	
(1)	(2)	(3)	(4)	(5)	
1. Babulu	399	206	170	129	
2. Waru	221	198	-	-	
3. Penajam	566	368	475	248	
4. Sepaku	559	301	-	-	
Jumlah	2019	1 745	1 073	645	377
Total	2018	1 753	1 058	519	324
	2017	1 604	1 044	419	306
	2016	1 305	928	532	488
	2015	1 282	905	504	439

Sumber : Dinas Pendidikan, dan Kebudayaan Provinsi Kalimantan Timur

Source : Education, and Culture Affairs of Kalimantan Timur Province

Tabel 4.1.34 **Banyaknya Murid Sekolah Menengah Atas Negeri dan Swasta yang Lulus Ujian (UAN) Menurut Kecamatan dan jenis di Kabupaten Penajam Paser Utara, 2019**
Number of Students of State and Private Senior High School Who Passed National Exam by Subdistrict in Penajam Paser Utara Regency, 2019

Kecamatan Subdistrict	Peserta UAN Exam Participant		Lulus UAN Passed Exam	
	SMU	SMK	SMU	SMK
(1)	(2)	(3)	(4)	(5)
1. Babulu	54	214	54	214
2. Waru	129	163	129	163
3. Penajam	262	370	262	370
4. Sepaku	116	262	116	262
Jumlah 2019	561	1 009	561	1 009
Total 2018	-	-	-	-
2017	899	963	899	963
2016	853	893	853	893
2015	672	691	672	691

Sumber : Dinas Pendidikan, dan Kebudayaan Provinsi Kalimantan Timur

Source : Education, and Culture Affairs of Kalimantan Timur Province

Lanjutan tabel / *continued table* : 4.1.34

Kecamatan <i>Subdistrict</i>	Persentase Kelulusan <i>Percentage of Graduate (%)</i>	
	SMA	SMK
(1)	(6)	(7)
1. Babulu	100	100
2. Waru	100	100
3. Penajam	100	100
4. Sepaku	100	100
Jumlah	100	100
Total	-	-
	2018	2018
	2017	2017
	2016	2016
	2015	2015

Sumber : Dinas Pendidikan, dan Kebudayaan Provinsi Kalimantan Timur

Source : *Education, and Culture Affairs of Kalimantan Timur Province*

4.2. KESEHATAN

Tabel 4.2.1 **Jumlah Desa/Kelurahan yang Memiliki Sarana Kesehatan Menurut Kecamatan di Kabupaten Penajam Paser Utara, 2014-2019**
Number of Villages/ Kelurahan Having Health Facilities by Subdistrict in Penajam Paser Utara Regency, 2014-2019

Kecamatan Subdistrict	Rumah Sakit Umum Public Hospital		
	2014	2018	2019
(1)	(2)	(3)	(4)
1. Babulu	-	-	-
2. Waru	-	-	-
3. Penajam	1	1	1
4. Sepaku	-	-	1
Penajam Paser Utara	1	1	2

Bersambung / continued

Lanjutan tabel / *continued table* : 4.2.1

Kecamatan <i>Subdistrict</i>	Rumah Sakit Bersalin <i>Maternity Hospital</i>		
	2014	2018	2019
(1)	(2)	(3)	(4)
1. Babulu	-	-	-
2. Waru	-	-	-
3. Penajam	-	-	-
4. Sepaku	-	-	-
Penajam Paser Utara	-	-	-

Bersambung / *continued*

Lanjutan tabel / continued table : 4.2.1

Kecamatan Subdistrict	Poliklinik Polyclinic		
	2014	2018	2019
(1)	(2)	(3)	(4)
1. Babulu	*)	-	-
2. Waru	*)	-	-
3. Penajam	*)	4	4
4. Sepaku	*)	-	-
Penajam Paser Utara	*)	4	4

Bersambung / continued

Lanjutan tabel / *continued table* : 4.2.1

Kecamatan <i>Subdistrict</i>	Puskesmas <i>Public Health Center</i>		
	2014	2018	2019
(1)	(2)	(3)	(4)
1. Babulu	*)	3	3
2. Waru	*)	1	1
3. Penajam	*)	3	3
4. Sepaku	*)	4	4
Penajam Paser Utara	*)	11	11

Bersambung / *continued*

Lanjutan tabel / continued table : 4.2.1

Kecamatan Subdistrict	Puskesmas Pembantu Subsidiary of Public Health Center		
	2014	2018	2019
(1)	(2)	(3)	(4)
1. Babulu	*)	9	9
2. Waru	*)	3	3
3. Penajam	*)	20	20
4. Sepaku	*)	11	11
Penajam Paser Utara	*)	43	43

Bersambung / continued

Lanjutan tabel / *continued table* : 4.2.1

Kecamatan <i>Subdistrict</i>	Apotek <i>Pharmacy</i>		
	2014	2018	2019
(1)	(2)	(3)	(4)
1. Babulu	*)	1	1
2. Waru	*)	2	2
3. Penajam	*)	6	6
4. Sepaku	*)	3	3
Penajam Paser Utara	*)	12	12

Sumber : BPS, Pendataan Potensi Desa (Podes)

Source : *Health Service of Penajam Paser Utara Regency*

Tabel 4.2.2 **Jumlah Tenaga Kesehatan Menurut Kecamatan**
Table 4.2.2 **Di Kabupaten Penajam Paser Utara 2019**
Number of Medical Personnel by Subdistrict
of Penajam Paser Utara 2019

Kecamatan Subdistrict	Dokter Doctor	Perawat Nurse	Bidan Midwife
(1)	(2)	(3)	(4)
1. Babulu	6	46	46
2. Waru	3	20	18
3. Penajam	8	72	81
4. Sepaku	9	55	45
5. RSUD	12	121	64
6. Dinas Kesehatan	2	6	8
Penajam Paser Utara	40	320	262

Bersambung / continued....

Lanjutan tabel / *continued table* : 4.2.2

Kecamatan Subdistrict	Farmasi Pharmaceutical	Ahli Gizi Nutritionist
(1)	(2)	(3)
1. Babulu	4	3
2. Waru	3	1
3. Penajam	4	4
4. Sepaku	5	2
5. RSUD	-	2
6. Dinas Kesehatan	3	-
Penajam Paser Utara	19	12

Sumber : Dinas Kesehatan Kabupaten Penajam Paser Utara

Source : Health Service of Penajam Paser Utara Regency

Tabel 4.2.3 **Persentase Penduduk yang Mempunyai Keluhan Kesehatan Selama Sebulan Terakhir Menurut Kecamatan Di Kabupaten Penajam Paser Utara, 2014-2019**
Percentage of People Who Had Health Complaint During a Month Prior to The Survey by Subdistrict in Penajam Paser Utara Regency, 2014-2019

Kecamatan Subdistrict	2014	2015	2016	2017	2018	2019
(1)	(2)	(3)	(4)	(5)	(6)	(7)
1. Babulu						
2. Waru						
3. Penajam						
4. Sepaku						
Penajam Paser Utara						

Sumber : Badan Pusat Statistik Kabupaten Penajam Paser Utara

Source : BPS - Statistics of Penajam Paser Utara Regency

Tabel 4.2.4 Jumlah Rumah Sakit Umum, Rumah Sakit Khusus, Rumah Sakit/ Rumah Bersalin, Puskesmas, Klinik/Balai Kesehatan, Posyandu, dan Polindes Menurut Kecamatan, 2018 dan 2019
Number of General Hospital, Special Hospital, Maternity Hospital and Public Health Center, Medical Clinic, Integrated Service Post, Village maternity Cottage by Subdistrict, 2018 and 2019

Kecamatan Subdistrict	Rumah Sakit Umum General Hospital		Rumah Sakit Khusus Special Hospital	
	2018	2019	2018	2019
(1)	(2)	(3)	(4)	(5)
1. Babulu	-	-	-	-
2. Waru	-	-	-	-
3. Penajam	1	1	-	-
4. Sepaku	-	1	-	-
Penajam Paser Utara	1	2	0	0

Sumber : BPS, Pendataan Potensi Desa (Podes)

Source : BPS–Statistics Indonesia, Village Potential Data Collection

Lanjutan Tabel/Continued Table 4.2.4

Kecamatan <i>Subdistrict</i>	Rumah Sakit Bersalin/ Rumah Bersalin		Puskesmas	
	<i>Maternity Hospital</i>		<i>Public Health Center</i>	
	2018	2019	2018	2019
(1)	(6)	(7)	(8)	(9)
1. Babulu	-	-	3	3
2. Waru	-	-	1	1
3. Penajam	-	-	3	3
4. Sepaku	-	-	4	4
Penajam Paser Utara	0	0	11	11

Sumber : BPS, Pendataan Potensi Desa (Podes)

Source : BPS–Statistics Indonesia, Village Potential Data Collection

Lanjutan Tabel/Continued Table 4.2.4

Kecamatan <i>Subdistrict</i>	Klinik/Balai Kesehatan <i>Medical Clinic</i>		Posyandu <i>Integrated Service Post</i>		Polindes <i>Village Maternity Cottage</i>	
	2018	2019	2018	2019	2018	2019
	(10)	(11)	(12)	(13)	(14)	(15)
1. Babulu	-	-	55	55	3	3
2. Waru	-	-	24	24	-	-
3. Penajam	4	4	121	121	9	9
4. Sepaku	-	-	73	73	10	10
Penajam Paser Utara	4	4	273	273	22	22

Sumber : BPS, Pendataan Potensi Desa (Podes)

Source : BPS–Statistics Indonesia, Village Potential Data Collection

Tabel 4.2.5 **Banyaknya Tenaga Kesehatan Menurut Unit Kerja, di Kabupaten Penajam Paser Utara 2019**
Number of Health Personnel by Organization, of Penajam Paser Utara Regency

Unit Kerja Organizations	Banyaknya Number	
	PNS	Non PNS
(1)	(2)	(3)
1 Dinas Kesehatan Kab. PPU <i>Health Service of Penajam Paser Utara Regency</i>	47	35
2 RSUD PPU / <i>Hospital of Penajam Paser Utara Regency</i>	210	294
3 Puskesmas Gunung Intan / <i>Public Health Centre of Gunung Intan</i>	29	11
4 Puskesmas Babulu / <i>Public Health Centre of Babulu</i>	35	15
5 Puskesmas Waru / <i>Public Health Centre of Waru</i>	50	17
6 Puskesmas Penajam / <i>Public Health Centre of Penajam</i>	73	16
7 Puskesmas Petung / <i>Public Health Centre of Petung</i>	60	17
8 Puskesmas Sotek / <i>Public Health Centre Sotek</i>	40	15
9 Puskesmas Sepaku I / <i>Public Health Centre Sepaku I</i>	32	17
10 Puskesmas Sepaku III / <i>Public Health Centre Sepaku III</i>	29	9
11 Puskesmas Maridan / <i>Public Health Centre Maridan</i>	26	14
12 Puskesmas Sebakung Jaya / <i>Public Health Centre Sebakung Jaya</i>	29	9
13 Puskesmas Semoi II/ <i>Public Health Centre Semoi II</i>	28	4
14 Jamkesda	5	12
Jumlah 2019	693	485
Total 2018	437	105

Sumber : Dinas Kesehatan Kabupaten Penajam Paser Utara

Source : *Health Service of Penajam Paser Utara Regency*

Tabel 4.2.6 **Banyaknya Dukun Kampung Dan Bidan Desa Menurut Kecamatan, 2019**
Number of Traditional Medical Midwives and Midwife by Subdistrict 2019

Kecamatan Subdistrict	Bidan Desa Midwife In Village	Dukun Kampung Traditional Medical Midwives					
		Belum Dibina Scouted	Sudah Dibina Not Scouted	Jumlah Total	Bermitra Partnered	Tidak Ber mitra	Jumlah Total
(1)	(2)	(3)	(4)	(5)	(6)	(7)	(8)
1. Babulu	11	4	14	18	14	4	18
2. Waru	5		5	5	5		5
3. Penajam	36	3	25	28	25	3	28
4. Sepaku	12	5	19	24	19	5	24
Jumlah 2019	64	12	63	75	63	12	75
Total 2018	187	76	182	258	152	89	241
2017	82	24	74	98			
2016	65	39	68	107			
2015	111	53	65	118			

Sumber : Dinas Kesehatan Kabupaten Penajam Paser Utara

Source : Health Service of Penajam Paser Utara Regency

Tabel 4.2.7 **Banyaknya Bayi Diimunisasi Menurut Puskesmas Dan RSU, di Kabupaten Penajam Paser Utara 2019**
Number of Immunized Baby by Public Health Centre and Hospital of Penajam Paser Utara, 2019

Puskesmas / RSU <i>Public Health Centre / Hospital</i>	Imunisasi / Immunization				
	BCG	DPT HB3/DPT - HB-HB13	POLIO 3	Campak <i>Measles</i>	Hepatitis B0 <i>Hepatitis BO</i>
(1)	(2)	(3)	(5)	(6)	(7)
1 Gunung Intan	116	144	129	133	*)
2 Sebakung Jaya	86	101	93	90	*)
3 Babulu	418	395	395	390	*)
4 Waru	339	364	352	329	*)
5 Penajam	770	743	787	704	*)
6 Petung	499	481	498	476	*)
7 Sotek	284	315	320	283	*)
8 Maridan	211	219	207	222	*)
9 Sepaku I	211	227	219	197	*)
10 Sepaku III	114	143	147	170	*)
11 Semoi II	75	84	79	77	*)
Jumlah 2019	3 123	3 216	3 226	3 071	24
Total 2018	3 039	3 016	3 066	1 694	3 227
2017	3 272	3 482	3 286	3 314	3 566
2016	3 232	3 260	3 117	3 256	3 031
2015	4 086	3 350	3 156	3 216	

Sumber : Dinas Kesehatan Kabupaten Penajam Paser Utara

Source : Health Service of Penajam Paser Utara Regency

Tabel 4.2.8 **Banyaknya Kunjungan Ibu Hamil Dan Imunisasi TD di Kabupaten Penajam Paser Utara Ke Puskesmas Menurut Kecamatan, 2019**
Number of Visit by Pregnant Mother and Tetanus Immunited at Posyandu (Integrated Service Station) of Penajam Paser Utara Regency, by subdistrict 2019

Kecamatan Subdistrict	Kunjungan/Visit	Imunisasi Immunization	
		TD 1	TD 2
(1)	(2)	(3)	(4)
1. Babulu	*)	102	121
2. Waru	*)	63	33
3. Penajam	*)	9	17
4. Sepaku	*)	141	147
Jumlah 2019	*)	315	318
Total 2018	3 814	551	500
2017	4 269	822	720
2016	4 123	1 184	1 004
2015	3 893	1 891	1 101

Sumber : Dinas Kesehatan Kabupaten Penajam Paser Utara

Source : Health Service of Penajam Paser Utara Regency

**4.2.9 Data 10 Penyakit Terbesar Rawat Jalan RSUD Ratu Aji Putri
Botung Kabupaten Penajam Paser Utara, 2019**
*Data on the 10 Biggest Outpatient Diseases of RSUD
Ratu Aji Putri Botung Penajam Paser Utara Regency 2019*

Jenis Penyakit <i>Kind of Disease</i>	Jenis Kelamin <i>Sex</i>		Jumlah Kasus Baru <i>Number of New Cases</i>	Total Kunjungan <i>Total visits</i>
	Laki laki <i>Male</i>	Perempuan <i>Female</i>		
	(1)	(2)	(3)	(4)
1 Dyspepsia	142	200	342	838
2 Asma	116	208	324	619
3 Gastro Enteritis Acute	110	79	189	231
4 Ppok	125	40	165	336
5 Bronchitis	77	76	153	186
6 Tonsillofaringitis	70	60	130	140
7 Hipertensi	51	68	119	619
8 Pulpitis	20	62	82	311
9 Otitis Eksterna	18	60	78	87
10 Rhinopharingitis	42	33	75	84
Penajam Paser Utara	771	886	1 657	3 451

Sumber : Data Rekam Medik RSUD Ratu Aji Putri Botung Kabupaten Penajam Paser Utara

Source : Medical Record Data of RSUD Ratu Aji Putri Botung, Penajam Paser Utara Regency

Table 4.2.10 Data 10 Penyakit Terbesar Rawat Inap RSUD Ratu Aji Putri Botung Kabupaten Penajam Paser Utara, 2019
Data on the 10 Biggest inpatient Diseases of RSUD Ratu Aji Putri Botung Penajam Paser Utara Regency 2019

Jenis Penyakit <i>Kind of Disease</i>	Jenis Kelamin		Jumlah <i>Total</i>
	Sex		
	Laki laki <i>Male</i>	Perempuan <i>Female</i>	
(1)	(2)	(3)	(4)
1 Anemia	178	432	610
2 Bronchopneumonia	183	270	513
3 Dispepsia	243	306	489
4 Diabetes Mellitus Type II	139	313	452
5 Hipoalbuminemia	174	209	383
6 Hipertension Head Disease	126	212	338
7 Acut Kidney Injury (Gagal Ginjal Akut)	156	97	253
8 Hepatitis	129	99	228
9 Dhf (Dengue Hemorrhage Fever)	122	102	224
10 Hipertensi	79	144	223
Penajam Paser Utara	1 529	2 184	3 713

Sumber : Data Rekam Medik RSUD Ratu Aji Putri Botung Kabupaten Penajam Paser Utara

Source : Medical Record Data of RSUD Ratu Aji Putri Botung, Penajam Paser Utara Regency

Tabel 4.2.11 **Banyaknya Pelayanan / Pasien RSUD Ratu Aji Putri Botung Kabupaten Penajam Paser Utara Dirinci Perbulan 2019**
Table **Number of Services / Patients of RSUD Ratu Aji Putri Botung Penajam Paser Utara Regency Detailed Monthly Update 2019**

Bulan Month	IGD Emergency Department	Rawat Inap Inpatient	Poli Umum General Poly	Poli Gigi Dental Poly
(1)	(2)	(3)	(4)	(5)
1. Januari	989	509	-	530
2. Februari	919	433	-	401
3. Maret	806	407	-	415
4. April	883	387	-	432
5. Mei	865	465	-	368
6. Juni	907	413	-	286
7. Juli	818	324	-	630
8. Agustus	950	382	-	509
9. September	749	371	-	526
10. Oktober	807	440	-	574
11. November	1 042	413	-	506
12. Desember	1 180	530	-	457
Penajam Paser Utara	10 915	5 074	-	5 634

Sumber : Data Rekam Medik RSUD Ratu Aji Putri Botung Kabupaten Penajam Paser Utara

Source : Medical Record Data of RSUD Ratu Aji Putri Botung, Penajam Paser Utara Regency

Lanjutan tabel / *continued table* : 4.2.11

Bulan <i>Month</i>	Poli Kandungan <i>Pregnant Poly</i>	Poli Syaraf <i>Nerve Poly</i>	Poli Dalam <i>Internal Disease Poly</i>	Poli Bedah <i>Surgical Poly</i>
(1)	(2)	(3)	(4)	(5)
1. Januari	380	-	1 322	288
2. Februari	355	-	1 209	237
3. Maret	358	-	1 184	408
4. April	333	-	1 120	385
5. Mei	314	-	1 083	208
6. Juni	219	-	856	156
7. Juli	129	-	1 282	-
8. Agustus	262	-	1 043	-
9. September	259	-	1 035	91
10. Oktober	318	-	1 051	312
11. November	294	-	931	320
12. Desember	304	-	714	466
Penajam Paser Utara	3 525	-	12 830	2 871

Sumber : Data Rekam Medik RSUD Ratu Aji Putri Botung Kabupaten Penajam Paser Utara

Source : *Medical Record Data of RSUD Ratu Aji Putri Botung, Penajam Paser Utara Regency*

Tabel 4.2.12 **Data Kunjungan Pasien IGD (Instalasi Gawat Darurat)**
Table Berdasarkan Keadaan Pulang Pada RSUD Ratu Aji Putri Botung
Penajam Paser Utara Dirinci Per Bulan, 2019
*Visit Data of Emergency Department (Emergency
 Installation) Based on the RSUD Ratu Aji Putri Botung Penajam
 Paser Utara Hospital by Month 2019*

Bulan <i>Month</i>	Rawat Inap <i>Inpatient</i>	Rujuk <i>Refer to</i>	Rawat Jalan <i>Outpa tient</i>	DOA <i>DOA</i>	Meninggal <i>Died</i>	Jumlah <i>Total</i>
(1)	(2)	(3)	(4)	(5)	(6)	(7)
1. Januari	327	47	610	-	5	989
2. Februari	304	54	558	2	1	919
3. Maret	254	55	489	2	6	806
4. April	222	71	586	3	1	883
5. Mei	270	62	522	1	10	865
6. Juni	298	60	547	-	2	907
7. Juli	249	89	475	2	3	818
8. Agustus	291	95	555	5	4	950
9. September	300	73	374	2	-	749
10. Oktober	285	66	447	2	7	807
11. November	339	80	620	1	2	1 042
12. Desember	383	68	719	5	5	1 180
Penajam Paser Utara	3 522	820	6 502	25	46	10 915

Sumber : Data Rekam Medik RSUD Ratu Aji Putri Botung Kabupaten Penajam Paser Utara

Source : Medical Record Data of RSUD Ratu Aji Putri Botung, Penajam Paser Utara Regency

Tabel 4.2.13 **Data Kunjungan Pasien Rawat Jalan Berdasarkan Keadaan Pulang Pada RSUD Ratu Aji Putri Penajam Paser Utara Dirinci Per Bulan, 2019**
Data of Outpatient Patients Based on Discharge RSUD Ratu Aji Putri Botung Penajam Paser Utara Hospital Detailed Per Month 2019

Bulan <i>Month</i>	Rawat Inap <i>Inpatient</i>	Rujuk <i>Refer to</i>	Rawat Jalan <i>Outpatient</i>	Jumlah <i>Total</i>
(1)	(2)	(3)	(4)	(5)
1. Januari	169	61	2 907	3 137
2. Februari	109	61	2 574	2 744
3. Maret	129	50	2 783	2 962
4. April	138	65	2 711	2 914
5. Mei	133	48	2 442	2 623
6. Juni	104	52	2 108	2 264
7. Juli	68	61	2 630	2 759
8. Agustus	72	67	2 249	2 388
9. September	97	64	2 347	2 508
10. Oktober	675	83	2 085	2 843
11. November	83	79	2 568	2 730
12. Desember	151	61	2 639	2 851
Penajam Paser Utara	1 928	752	30 043	32 723

Sumber : Data Rekam Medik RSUD Ratu Aji Putri Botung Kabupaten Penajam Paser Utara

Source : Medical Record Data of RSUD Ratu Aji Putri Botung, Penajam Paser Utara Regency

Tabel 4.2.14 **Data Kunjungan Pasien Rawat Inap Berdasarkan Keadaan Pulang Pada RSUD Ratu Aji Putri Botung Penajam Paser Utara Dirinci Per Bulan, 2019**
Emergency Visit Data Hospitalized Based on the RSUD Ratu Aji Putri Botung Penajam Paser Utara Hospital Detailed Per Month 2019

Bulan <i>Month</i>	Sembuh <i>Heal</i>	Atas Permintaan Sendiri (APS) <i>On Your Own Request</i>	Rujuk <i>Refer to</i>	Meninggal <i>Died</i>	Jumlah <i>Total</i>
(1)	(2)	(3)	(4)	(5)	(6)
1. Januari	488	3	12	6	509
2. Februari	414	2	14	3	433
3. Maret	391	3	9	4	407
4. April	367	-	12	8	387
5. Mei	444	3	13	5	465
6. Juni	401	1	9	2	413
7. Juli	310	4	9	1	324
8. Agustus	356	3	20	3	382
9. September	354	3	6	8	371
10. Oktober	412	6	16	6	440
11. November	390	6	10	7	413
12. Desember	505	3	9	13	530
Penajam Paser Utara	4 832	37	139	66	5 074

Sumber : Data Rekam Medik RSUD Ratu Aji Putri Botung Kabupaten Penajam Paser Utara

Source : Medical Record Data of RSUD Ratu Aji Putri Botung, Penajam Paser Utara Regency

Tabel 4.2.15 **Data Jumlah Tenaga Kesehatan di Lingkup RSUD Ratu Aji Putri Penajam Paser Utara Dirinci Tahun 2019**
Table *Data of Number of Health Workers RSUD Ratu Aji Putri Botung Penajam Paser Utara Hospital Detailed Per 2019*

Jabatan <i>Position</i>	PNS <i>Government Employees</i>	NON PNS <i>Non civil servants</i>	Lain-Lain <i>Others</i>	Jumlah <i>Total</i>
(1)	(2)	(3)	(4)	(5)
1. Januari	17	4	-	21
2. Februari	5	7	-	12
3. Maret	2	-	-	2
4. April	70	54	-	124
5. Mei	31	34	-	65
6. Juni	3	-	-	3
7. Juli	5	-	-	5
8. Agustus	9	5	-	14
9. September	6	1	-	7
10. Oktober	4	12	-	16
11. November	2	-	-	2
12. Desember	6	8	-	14
11. November	7	-	-	7
12. Desember	5	-	-	5
11. November	5	2	-	7
12. Desember	1	-	-	1
Penajam Paser Utara	178	127	-	305

Sumber : Data Rekam Medik RSUD Ratu Aji Putri Botung Kabupaten Penajam Paser Utara

Source : Medical Record Data of RSUD Ratu Aji Putri Botung, Penajam Paser Utara Regency

4.3 AGAMA DAN SOSIAL LAINNYA / RELIGION AND OTHER SOCIAL AFFAIRS

Tabel 4.3.1 **Jumlah Penduduk Kabupaten Penajam Paser Utara**
Table 4.3.1 **Menurut Agama Yang Dianut 2019**
Population of Penajam Paser Utara Regency By Religion, 2019

Kecamatan Subdistrict	A g a m a / Religion		
	Islam	Protestan	Katolik
(1)	Islam	Christian	Catholic
(1)	(2)	(3)	(4)
1. Babulu	34 837	276	122
2. Waru	18 693	423	130
3. Penajam	79 234	3 252	1 027
4. Sepaku	32 160	2 537	872
Jumlah 2019	164 924	6 488	2 151
Total 2018	161 889	6 458	2 036
2017	159 267	6 566	2 093

Bersambung / continued

Lanjutan tabel / continued table : 4.3.1

Kecamatan <i>Subdistrict</i>	A g a m a / Religion			Jumlah <i>Total</i>
	Hindu	Budha	Lainnya	
	<i>Hindu</i>	<i>Buddha</i>	<i>Others</i>	
(1)	(5)	(6)	(7)	(8)
1. Babulu	13	2	-	35 250
2. Waru	9	1	-	19 256
3. Penajam	43	15	2	83 573
4. Sepaku	22	1	-	35 592
Jumlah 2019	87	19	2	173 671
Total 2018	76	15	1	170 475
2017	71	14	1	168 012

Sumber : Dinas Kependudukan dan Pencatatan Sipil Kabupaten Penajam Paser Utara

Source : Population and Civil Registration Service of Penajam Paser Utara Regency

Tabel 4.3.2 **Jumlah Tempat Peribadatan Menurut Kecamatan, di Kabupaten Penajam Paser Utara 2019**
Table *Number of Places of Worship by Subdistrict and Religion, of Penajam Paser Utara Regency, 2019*

Kecamatan <i>Subdistrict</i>	Masjid <i>Mosque</i>	Mushola <i>Pray Room</i>	Gereja <i>Protestan</i> <i>Protestat Church</i>
(1)	(2)	(3)	(4)
1. Babulu	43	60	5
2. Waru	18	25	1
3. Penajam	85	61	23
4. Sepaku	60	95	19
Jumlah 2019	206	241	48
Total 2018	199	293	48
2017	208	281	47
2016	199	293	47
2015	195	277	53

Bersambung / continued

Lanjutan tabel / *continued table* 4.3.2

Kecamatan <i>Subdistrict</i>	Gereja Katholik <i>Catholic</i> Church	Pura <i>Temple</i>	Vihara <i>The</i> <i>Monas Tery</i>
(1)	(2)	(3)	(4)
1. Babulu	2	-	-
2. Waru	1	-	-
3. Penajam	5	-	-
4. Sepaku	1	-	-
Jumlah 2019	9	-	-
Total 2018	9	-	-
2017	9	-	-
2016	9	-	-
2015	9	-	-

Sumber : Kementerian Agama Kabupaten Penajam Paser Utara

Source : *Regional Office of Religious Affairs Department of Penajam Paser Utara Agency*

Tabel 4.3.3 **Jumlah Desa1/Kelurahan yang Mengalami Bencana Alam² di Kabupaten Penajam Paser Utara Menurut Kecamatan 2019**
Number of Villages1 that Had Natural Disaster by Subdistrict of Penajam Paser Utara Regency 2019

Kecamatan Subdistrict	Banjir / Flood		
	2014	2018	2019
(1)	(2)	(3)	(4)
1. Babulu		9	-
2. Waru		1	3
3. Penajam		10	7
4. Sepaku		9	1
Penajam Paser Utara		29	11

Bersambung / continued

Lanjutan tabel / *continued table* : 4.3.3

Kecamatan <i>Subdistrict</i>	Gempa Bumi / <i>Earthquake</i>		
	2014	2018	2019
(1)	(2)	(3)	(4)
1. Babulu	-	-	-
2. Waru	-	-	-
3. Penajam	-	-	-
4. Sepaku	-	-	-
Penajam Paser Utara	-	-	-

Bersambung / *continued*

Lanjutan tabel / *continued table* : 4.3.3

Kecamatan <i>Subdistrict</i>	Tanah Longsor / <i>Landslide</i>		
	2014	2018	2019
(1)	(2)	(3)	(4)
1. Babulu	-	-	-
2. Waru	-	-	-
3. Penajam	-	-	-
4. Sepaku	-	-	-
Penajam Paser Utara	-	-	-

Sumber : Badan Pusat Statistik Kabupaten Penajam Paser Utara,
: Pendataan Potensi Desa (Podes)

Source : BPS–Statistics Indonesia, Village Potential Data Collection

Tabel 4.3.4 **Banyaknya Penderita Akibat Bencana Alam Menurut Jenis Bencana di Kabupaten Penajam Paser Utara Tahun 2019**
Number of Patient of Natural Disasters by Kind Of Disasters and Subdistrict in Penajam Paser Utara Regency, 2019

Kecamatan Subdistrict	Jenis Bencana Kind of Disasters	Meninggal dan Hilang Fatality and Missing	Terdampak dan Mengungsi Affected and Evacuated
(1)	(2)	(3)	(4)
Babulu	1. Kebakaran Rumah/Pemukiman	-	-
	2. Kebakaran Lahan/Hutan	-	18,25 Ha
	3. Kebakaran Bangunan Lain	-	-
	4. Puting Beliung	-	-
	5. Banjir	-	335 KK/1066 Jiwa
	6. Evakuasi Laka Lantas	-	-
	7. Evakuasi Laka Laut	-	-
	8. Orang Hilang/Tenggelam	-	-
	9. Evakuasi Mayat	-	-
	10. Wabah Penyakit	-	-
	11. Tanah Longsor	-	-
	12. Gempa Bumi/Tsunami	-	-
	13. Gagal Teknologi	-	-
	14. Titik Hotspot	-	1 Ha
	15. Sar	-	-

Bersambung / *continued*

Lanjutan tabel 4.3.4 / *continued table* : 4.3.4

Kecamatan Subdistrict	Jenis Bencana Kind of Disasters	Meninggal dan Hilang Fatality and Missing	Terdampak dan Mengungsi Affected and Evacuated
(1)	(2)	(3)	(4)
Waru	1. Kebakaran Rumah/Pemukiman	-	2KK/7 Jiwa
	2. Kebakaran Lahan/Hutan	-	5 Ha
	3. Kebakaran Bangunan Lain	-	-
	4. Puting Beliung	-	-
	5. Banjir	-	44 KK
	6. Evakuasi Laka Lintas	-	-
	7. Evakuasi Laka Laut	-	-
	8. Orang Hilang/Tenggelam	-	-
	9. Evakuasi Mayat	-	-
	10. Wabah Penyakit	-	-
	11. Tanah Longsor	-	-
	12. Gempa Bumi/Tsunami	-	-
	13. Gagal Teknologi	-	-
	14. Titik Hotspot	-	-
	15. Sar	-	-

Bersambung / *continued*

Lanjutan tabel 4.3.4 / *continued table* : 4.3.4

Kecamatan Subdistrict	Jenis Bencana Kind of Disasters	Meninggal dan Hilang Fatality and Missing	Terdampak dan Mengungsi Affected and Evacuated
(1)	(2)	(3)	(4)
Penajam	1. Kebakaran Rumah/Pemukiman	-	132KK/464 Jiwa
	2. Kebakaran Lahan/Hutan	-	326,55Ha
	3. Kebakaran Bangunan Lain	-	-
	4. Puting Beliung	-	-
	5. Banjir	-	293KK
	6. Evakuasi Laka Lantas	-	-
	7. Evakuasi Laka Laut	-	-
	8. Orang Hilang/Tenggelam	-	-
	9. Evakuasi Mayat	1 Meninggal	-
	10. Wabah Penyakit	-	-
	11. Tanah Longsor	-	-
	12. Gempa Bumi/Tsunami	-	-
	13. Gagal Teknologi	-	-
	14. Titik Hotspot	-	-
	15. Sar	-	1 Meninggal

Bersambung / *continued*

Lanjutan tabel 4.3.4 / *continued table* : 4.3.4

Kecamatan <i>Subdistrict</i>	Jenis Bencana <i>Kind of Disasters</i>	Meninggal dan Hilang <i>Fatality and Missing</i>	Terdampak dan Mengungsi <i>Affected and Evacuated</i>
(1)	(2)	(3)	(4)
Sepaku	1. Kebakaran Rumah/Pemukiman	-	6,5 Ha
	2. Kebakaran Lahan/Hutan	-	326,55Ha
	3. Kebakaran Bangunan Lain	-	-
	4. Puting Beliung	-	-
	5. Banjir	-	71KK/222Jiwa
	6. Evakuasi Laka Lantas	-	-
	7. Evakuasi Laka Laut	-	-
	8. Orang Hilang/Tenggelam	-	-
	9. Evakuasi Mayat	1 Meninggal	-
	10. Wabah Penyakit	-	-
	11. Tanah Longsor	-	-
	12. Gempa Bumi/Tsunami	-	-
	13. Gagal Teknologi	-	-
	14. Titik Hotspot	-	-
	15. Sar	-	-

Sumber : Badan Penanggulangan Bencana Daerah Kabupaten Penajam Paser Utara

Source : *Disaster Relief Regional Agency*

Tabel 4.3.5 **Jumlah Kejadian Bencana Alam dan Jumlah Kerusakan Rumah yang Diakibatkan Menurut Jenis Bencana dan Kecamatan, 2019**
Number of Natural Disasters and Number of Damaged Houses Due to Natural Disaster by Kind and Subdistrict, 2019

Kecamatan Subdistrict	Jenis Bencana Kind of Disasters	Meninggal dan Hilang Fatality and Missing	Terdampak dan Mengungsi Affected and Evacuated
(1)	(2)	(3)	(4)
Babulu	1. Kebakaran Rumah/Pemukiman	-	-
	2. Kebakaran Lahan/Hutan	3	-
	3. Kebakaran Bangunan Lain	-	-
	4. Puting Beliuang	-	-
	5. Banjir	-	-
	6. Evakuasi Laka Lantas	-	-
	7. Evakuasi Laka Laut	-	-
	8. Orang Hilang/Tenggelam	-	-
	9. Evakuasi Mayat	3	-
	10. Wabah Penyakit	-	-
	11. Tanah Longsor	-	-
	12. Gempa Bumi/Tsunami	-	-
	13. Gagal Teknologi	-	-
	14. Titik Hotspot	14	-
	15. Sar	-	-

Sumber : Badan Penanggulangan Bencana Daerah Kabupaten Penajam Paser Utara

Source : Disaster Relief Regional Agency

Lanjutan tabel 4.3.5 / *continued table* : 4.3.5

Kecamatan Subdistrict	Jenis Bencana Kind of Disasters	Meninggal dan Hilang Fatality and Missing	Terdampak dan Mengungsi Affected and Evacuated
(1)	(2)	(3)	(4)
Waru	1. Kebakaran Rumah/Pemukiman	1	1 Rumah RB
	2. Kebakaran Lahan/Hutan	2	-
	3. Kebakaran Bangunan Lain	-	-
	4. Puting Beliung	-	-
	5. Banjir	3	-
	6. Evakuasi Laka Lantas	-	-
	7. Evakuasi Laka Laut	-	-
	8. Orang Hilang/Tenggamel	-	-
	9. Evakuasi Mayat	-	-
	10. Wabah Penyakit	-	-
	11. Tanah Longsor	-	-
	12. Gempa Bumi/Tsunami	-	-
	13. Gagal Teknologi	-	-
	14. Titik Hotspot	2	-
	15. Sar	-	-

Sumber : Badan Penanggulangan Bencana Daerah Kabupaten Penajam Paser Utara

Catatan : RB = Rusak Berat, RR= Rusak Ringan

Lanjutan tabel 4.3.5 / *continued table* : 4.3.5

Kecamatan Subdistrict	Jenis Bencana Kind of Disasters	Meninggal dan Hilang Fatality and Missing	Terdampak dan Mengungsi Affected and Evacuated
(1)	(2)	(3)	(4)
Penajam	1. Kebakaran Rumah/Pemukiman	16	113 Rumah RB,17 Rumah RR
	2. Kebakaran Lahan/Hutan	68	-
	3. Kebakaran Bangunan Lain		-
	4. Puting Beliung	1	-
	5. Banjir	7	-
	6. Evakuasi Laka Lantas		-
	7. Evakuasi Laka Laut	1	-
	8. Orang Hilang/Tenggelam		-
	9. Evakuasi Mayat	1	-
	10. Wabah Penyakit		-
	11. Tanah Longsor	2	-
	12. Gempa Bumi/Tsunami		-
	13. Gagal Teknologi		-
	14. Titik Hotspot	25	-
	15. Sar	3	-

Sumber : Badan Penanggulangan Bencana Daerah Kabupaten Penajam Paser Utara

Catatan : RB = Rusak Berat, RR= Rusak Ringan

Lanjutan tabel 4.3.5 / *continued table* : 4.3.5

Kecamatan Subdistrict	Jenis Bencana Kind of Disasters	Meninggal dan Hilang Fatality and Missing	Terdampak dan Mengungsi Affected and Evacuated
(1)	(2)	(3)	(4)
Sepaku	1. Kebakaran Rumah/Pemukiman	4	3 Rumah RB,1 Rumah RR
	2. Kebakaran Lahan/Hutan	2	-
	3. Kebakaran Bangunan Lain	-	-
	4. Puting Beliung	1	1 Rumah RB
	5. Banjir	1	-
	6. Evakuasi Laka Lantas	-	-
	7. Evakuasi Laka Laut	-	-
	8. Orang Hilang/Tenggelam	-	-
	9. Evakuasi Mayat	2	-
	10. Wabah Penyakit	-	-
	11. Tanah Longsor	2	Rusaknya Pinggir Jalur/Siring sekolah
	12. Gempa Bumi/Tsunami	-	-
	13. Gagal Teknologi	-	-
	14. Titik Hotspot	-	-
	15. Sar	6	-

Sumber : Badan Penanggulangan Bencana Daerah Kabupaten Penajam Paser Utara

Tabel 4.3.6 **Banyaknya Jamaah Haji Menurut Kecamatan Dan Jenis Kelamin, Kabupaten Penajam Paser Utara, 2019**
Number of Moslem Filgrims by Subdistrict and Sex of Penajam Paser Utara 2019

Kecamatan <i>Subdistrict</i>	Laki - laki <i>Male</i>	Perempuan <i>Female</i>	Jumlah <i>Total</i>
(1)	(2)	(3)	(4)
1. Babulu	16	19	35
2. Waru	5	5	10
3. Penajam	46	53	99
4. Sepaku	3	3	6
Jumlah 2019	70	80	150
Total 2018	52	78	130
2017	44	85	129
2016	50	79	129
2015	47	55	102

Sumber : Kementerian Agama Kabupaten Penajam Paser Utara

Source : Regional Office of Religious Affairs Department of Penajam Paser Utara Ragency

Tabel 4.3.7 **Banyaknya Pernikahan Menurut Kecamatan di Kabupaten Penajam Paser Utara, 2019**
Number of Mariages by Subdistrict in Penajam Paser Utara Regency, 2019

Kecamatan Subdistrict	Tahun / Years			Perkembangan Pernikahan Increasing of Mariages %
	2017	2018	2019	
(1)	(2)	(3)	(4)	(5)
1. Babulu	294	278	288	3,60
2. Waru	148	163	181	11,04
3. Penajam	547	602	650	7,97
4. Sepaku	221	263	339	28,90
Jumlah/Total	1 210	1 306	1 458	11,64

Sumber : Kementerian Agama Kabupaten Penajam Paser Utara

Source : Regional Office of Religious Affairs Department of Penajam Paser Utara Regency

Tabel 4.3.8 **Banyaknya Perkara Yang Diterima Menurut Jenis Perkara dan Bulan di Kabupaten Penajam Paser Utara, 2019**
Number of Cases Which Convicted by Religion Court by Type of Cases and Month in Penajam Paser Utara Regency, 2019

Jenis Perkara Type of Cases	Bulan / Month					
	Januari January	Februari February	Maret March	April April	Mei May	Juni June
(1)	(2)	(3)	(4)	(5)	(6)	(7)
1 Ijin Poligami	-	-	-	-	-	-
2 Cerai Talak	29	10	9	8	6	1
3 Cerai Gugat	69	42	43	32	13	45
4 Harta Bersama	-	1	-	-	-	-
5 Asal Usul Anak	-	-	1	-	-	-
6 Isbat Nikah	64	8	3	4	3	3
7 Dispensasi Kawin	3	1	2	-	1	3
8 Wali Adhol	-	-	-	-	-	-
9 Penunjukan Wali	-	-	-	-	-	-
10 Kewarisan/Gugat Waris	-	-	-	-	-	-
11 Wasiat	-	-	-	-	-	-
12 Hadhonah	-	-	-	-	-	-

Bersambung / continued

Lanjutan tabel / *continued table* : 4.3.8

Jenis Perkara <i>Type of Cases</i>	Bulan / Month					
	Januari <i>January</i>	Februari <i>February</i>	Maret <i>March</i>	April <i>April</i>	Mei <i>May</i>	Juni <i>June</i>
(1)	(2)	(3)	(4)	(5)	(6)	(7)
13 Penetapan Ahli Waris	1	-	-	-	-	1
14 Perwalian	-	-	1	-	-	-
15 Harta Bersama	-	1	-	-	-	-
16 Nafkah Anak Oleh Ibu karena Ayah tidak mampu	-	-	-	-	-	1
17 dan lain lain	-	-	-	-	-	-
Jumlah 2019	166	63	59	44	23	54
Total 2018	193	102	126	104	82	36
2017	51	38	44	36	18	12
2016	46	29	35	34	16	9
2015	47	30	29	30	37	29
Banding / Appeal	-	-	-	-	-	-
Kasasi	-	-	-	-	-	-
Peninjauan Kembali	-	-	-	-	-	-
P 3 H P *)	-	-	-	-	-	-

Sumber : Pengadilan Agama Kabupaten Penajam Paser Utara

Source : *Regional Office of Religious Affairs Court of Penajam Paser Utara Regency*

Lanjutan tabel / *continued table* : 4.3.8

Jenis Perkara <i>Type of Cases</i>	Bulan / Month					
	Juli <i>July</i>	Agustus <i>August</i>	September <i>September</i>	Oktober <i>October</i>	November <i>November</i>	Des <i>Dec</i>
(1)	(8)	(9)	(10)	(11)	(12)	(13)
1 Ijin Poligami	-	-	-	1	-	-
2 Cerai Talak	14	14	9	10	6	5
3 Cerai Gugat	37	33	32	29	33	10
4 Harta Bersama	-	-	1	1	-	-
5 Asal Usul Anak	-	1	1	1	-	4
6 Isbat Nikah	27	7	8	17	10	5
7 Dispensasi Kawin	1	2	1	2	5	8
8 Wali Adhol	-	1	-	1	-	-
9 Penunjukan Wali	-	-	-	-	-	-
10 Kewarisan/Gugat Waris	-	-	-	-	-	-
11 Wasiat	-	-	-	-	-	-
12 Hadhonah	1	1	-	-	-	-

Lanjutan tabel / *continued table* : 4.3.8

Jenis Perkara <i>Type of Cases</i>	Bulan / Month					
	Juli <i>July</i>	Agustus <i>August</i>	September <i>September</i>	Oktober <i>October</i>	Nov <i>Nov</i>	Des <i>Dec</i>
(1)	(8)	(9)	(10)	(11)	(12)	(13)
13 Penetapan Ahli Waris	1	-	-	1	1	1
14 Perwalian	-	-	-	1	2	-
15 Harta Bersama	-	-	1	1	-	-
16 Nafkah Anak Oleh Ibu karena Ayah tidak mampu	-	-	-	-	-	-
17 dan lain lain	-	1	2	-	1	-
Jumlah 2019	81	60	55	65	58	33
Total 2018	232	112	120	92	27	3
2017	56	50	23	38	47	10
2016	48	49	29	42	47	9
2015	25	54	26	38	31	22
Banding / Appeal	-	-	-	-	-	-
Kasasi	-	-	-	-	-	-
Peninjauan Kembali	-	-	-	-	-	-
P 3 HP *)	-	-	-	-	-	-

Sumber : Pengadilan Agama Kabupaten Penajam Paser Utara

Source : Regional Office of Religious Affairs Court of Penajam Paser Utara Regency

Tabel 4.3.9 **Banyaknya Perkara Yang Diputuskan Menurut Jenis Perkara dan Bulan di Kabupaten Penajam Paser Utara 2019**
Number of Cases Which Convicted by Religion Court
by Type of Cases and Month in Penajam Paser Utara Regency, 2019

Jenis Perkara Type of Cases	Bulan / Month					
	Januari January	Februari February	Maret March	April April	Mei May	Juni June
(1)	(2)	(3)	(4)	(5)	(6)	(7)
1 Sisa Bulan Lalu	1	162	118	126	123	75
2 Diterima / Accepted	166	62	60	44	23	54
3 Jumlah / Total	167	224	178	170	146	129
4 Dicabut / Abort	-	1	2	5	3	4
5 Ijin Poligami	-	-	-	-	-	-
6 Cerai Talak	1	9	8	5	13	7
7 Cerai Gugat	3	32	28	29	43	13
8 Dispensasi Kawin	1	2	2	-	-	-
9 Asal Usul Anak	-	-	-	1	-	-
10 Kewarisan	-	-	-	-	-	-
11 Penunjukan Wali	-	-	-	-	-	-
12 Wali adhol	-	-	-	-	-	-

Lanjutan tabel / *continued table* : 4.3.9

Jenis Perkara <i>Type of Cases</i>	Bulan / Month					
	Januari <i>January</i>	Februari <i>February</i>	Maret <i>March</i>	April <i>April</i>	Mei <i>May</i>	Juni <i>June</i>
(1)	(2)	(3)	(4)	(5)	(6)	(7)
13 Harta Bersama	-	-	-	-	-	-
14 Perbaikan Nama	-	-	-	-	-	-
15 Penetapan Ahli Waris	-	-	1	-	-	-
16 Tidak Diterima / Out of Categori	-	2	-	-	1	-
17 Dicoret	-	-	-	1	1	-
18 Ditolak/Rejected	-	15	4	3	6	1
19 Gugur / Not Aplicable	-	-	-	2	-	-
20 Dicoret dari Pendaftaran	-	-	-	-	-	-
21 Perwalian	-	-	1	-	-	-
22 Istbat Nikah	-	62	10	1	4	1
Jumlah 2019	339	571	412	387	363	284
Total 2018	101	150	91	106	111	56
2017	-	-	-	-	-	-
2016	-	-	-	-	-	-
2015	-	-	-	-	-	-

Sumber : Pengadilan Agama Kabupaten Penajam Paser Utara

Source : *Regional Office of Religious Affairs Court of Penajam Paser Utara Regency*

Lanjutan tabel / *continued table* : 4.3.9

Jenis Perkara <i>Type of Cases</i>	Bulan / Month					
	Juli <i>July</i>	Agustus <i>August</i>	September <i>September</i>	Oktober <i>October</i>	November <i>November</i>	Des <i>Dec</i>
(1)	(8)	(9)	(10)	(11)	(12)	(13)
1 Sisa Bulan Lalu	103	83	68	52	53	66
2 Diterima / Accepted	81	60	54	64	58	33
3 Jumlah / Total	184	143	122	116	111	99
4 Dicabut / Abort	6	1	4	7	2	5
5 Ijin Poligami	-	-	-	-	-	1
6 Cerai Talak	6	9	12	11	3	12
7 Cerai Gugat	73	28	41	27	24	22
8 Dispensasi Kawin	4	-	2	-	1	8
9 Asal Usul Anak	-	1	1	-	1	3
10 Kewarisan	-	-	-	-	-	-
11 Penunjukan Wali	-	-	-	-	-	-
12 Wali adhol	-	-	1	-	1	-

Lanjutan tabel / *continued table* : 4.3.9

Jenis Perkara <i>Type of Cases</i>	Bulan / Month					
	Juli <i>July</i>	Agustus <i>August</i>	September <i>September</i>	Oktober <i>October</i>	Nov <i>Nov</i>	Des <i>Dec</i>
(1)	(8)	(9)	(10)	(11)	(12)	(13)
13 Harta Bersama	-	-	-	-	-	-
14 Perbaikan Nama	-	-	-	-	-	-
15 Penetapan Ahli Waris	-	1	-	1	-	-
16 Tidak Diterima / Out of Categori	1	3	-	-	-	-
17 Dicoret	2	1	-	-	-	2
18 Ditolak/Rejected	3	5	4	8	5	3
19 Gugur / Not Aplicable	3	-	2	1	-	-
20 Dicoret dari Pendaftaran	-	-	-	-	-	-
21 Perwalian	-	-	-	-	1	2
22 Istbat Nikah	3	26	2	7	7	6
Jumlah 2019	469	361	313	294	267	262
Total 2018	125	208	91	114	5	24
2017	-	-	-	-	-	-
2016	-	-	-	-	-	-
2015	-	-	-	-	-	-

Sumber : Pengadilan Agama Kabupaten Penajam Paser Utara

Source : Regional Office of Religious Affairs Court of Penajam Paser Utara Regency

Tabel 4.3.10 **Banyaknya Penceraian Yang Terjadi Menurut Faktor di Kabupaten Penajam Paser Utara 2019**
Table *Number of Divorce by Factor in Penajam Paser Utara Regency, 2019*

Bulan	Meninggal kan Kewajiban	Gangguan Pihak Ketiga	Terus Menerus Berselisih/ Tidak Harmonis	Moral	Penganiayaan
<i>Month</i>	<i>Leaving Obligation</i>	<i>Third Party Interference</i>	<i>Not Harmonious</i>	<i>Moral</i>	<i>Persecution</i>
(1)	(2)	(3)	(4)	(5)	(6)
1. Januari	-	-	4	-	-
2. Februari	-	-	24	-	2
3. Maret	-	-	33	1	-
4. April	-	-	27	1	-
5. Mei	-	-	10	1	-
6. Juni	8	-	9	2	-
7. Juli	-	-	-	-	-
8. Agustus	-	-	-	-	-
9. September	-	-	-	-	-
10. Oktober	-	-	-	-	-
11. November	-	-	-	-	-
12. Desember	-	-	-	-	-
Penajam Paser Utara	8	0	107	5	2

Sumber : Pengadilan Agama Kabupaten Penajam Paser Utara

Source : Regional Office of Religious Affairs Court of Penajam Paser Utara Regency

Tabel 4.3.11 Banyaknya Akta Cerai yang Dikeluarkan Pengadilan Agama Penajam Utara, 2019
Table **Number of Divorce Certificate Issued by Religious Court of Penajam by Subdistrict and Type of Divorce in Penajam Paser Utara Regency, 2019**

Kecamatan Subdistrict	Jenis Cerai/ Type of Divorce				
	Cerai Talak		Cerai Gugat		
	Pemohon Applicant	Termohon Respondent	Penggugat Plaintiff	Tergugat Defendant	
(1)	(2)	(3)	(4)	(5)	
1. Babulu	23	17	82	74	
2. Waru	7	7	30	29	
3. Penajam	25	26	177	141	
4. Sepaku	6	7	47	42	
Jumlah / Total	2019	61	57	336	286
	2018	138	138	129	180
	2017	74	68	240	153
	2016	-	-	-	-
	2015	-	-	-	-

Sumber : Pengadilan Agama Kabupaten Penajam Paser Utara

Source : Regional Office of Religious Affairs Court of Penajam Paser Utara Regency

Lanjutan tabel / *continued table* : 4.3.11

Kecamatan <i>Subdistrict</i>	Jumlah/ <i>Total</i>	
	Pemohon Penggugat <i>Applicant Plaintiff</i>	Termohon Tergugat <i>Respondent Defendant</i>
(1)	(2)	(3)
1. Babulu	105	91
2. Waru	37	36
3. Penajam	202	85
4. Sepaku	53	49
Jumlah / Total	397	261
2019	397	261
2018	267	318
2017	309	221
2016	-	-
2015	-	-

Sumber : Pengadilan Agama Kabupaten Penajam Paser Utara

Source : *Regional Office of Religious Affairs Court of Penajam Paser Utara Regency*

Tabel 4.3.12 **IPM Kabupaten Penajam Paser Utara Berdasarkan Jenis Kelamin, 2015-2019**
Table 4.3.12 **Human Development Index of Penajam Paser Utara Regency by Gender, 2015-2019**

Jenis Kelamin Gender	2015	2016	2017	2018	2019
(1)	(2)	(3)	(4)	(5)	(6)
Laki-laki Male	74,00	-	75,29	75,83	76,44
Perempuan Female	63,83	-	64,98	65,47	65,91
Penajam Paser Utara	69,26	69,96	70,59	71,13	71,64

Sumber : Badan Pusat Statistik Kabupaten Penajam Paser Utara

Source : BPS - Statistics of Penajam Paser Utara Regency

Tabel 4.3.13 **Usia Harapan Hidup (UHH) Kabupaten Penajam Paser Utara Berdasarkan Jenis Kelamin (tahun), 2015-2019**
Table *People's Life Expectancy of Penajam Paser Utara Regency by Gender (years), 2015-2019*

Jenis Kelamin Gender	2015	2016	2017	2018	2019
(1)	(2)	(3)	(4)	(5)	(6)
Laki-laki Male	69,22	-	69,30	69,53	69,76
Perempuan Female	73,04	-	73,08	73,31	73,56
Penajam Paser Utara	70,53	70,80	70,82	71,05	71,30

Sumber : Badan Pusat Statistik Kabupaten Penajam Paser Utara

Source : BPS - Statistics of Penajam Paser Utara Regency

Tabel 4.3.14 **Harapan Lama Sekolah (HLS) Kabupaten Penajam Paser Utara**
Table Berdasarkan Jenis Kelamin (tahun), 2015-2019
Expected Years Schooling of Penajam Paser Utara Regency by Gender (years), 2015-2019

Jenis Kelamin Gender	2015	2016	2017	2018	2019
(1)	(2)	(3)	(4)	(5)	(6)
Laki-laki Male	11,66	-	12,27	12,28	12,41
Perempuan Female	12,07	-	12,59	12,60	12,61
Penajam Paser Utara	12,02	12,46	12,53	12,54	12,55

Sumber : Badan Pusat Statistik Kabupaten Penajam Paser Utara

Source : BPS - Statistics of Penajam Paser Utara Regency

Tabel 4.3.15 **Rata-rata Lama Sekolah (RLS) Kabupaten Penajam Paser Utara Berdasarkan Jenis Kelamin (tahun), 2015-2019**
Mean Years Schooling of Penajam Paser Utara Regency by Gender (years), 2015-2019

Jenis Kelamin Gender	2015	2016	2017	2018	2019
<i>(1)</i>	<i>(2)</i>	<i>(3)</i>	<i>(4)</i>	<i>(5)</i>	<i>(6)</i>
Laki-laki <i>Male</i>	8,15	-	8,43	8,51	8,64
Perempuan <i>Female</i>	7,18	-	7,54	7,55	7,63
Penajam Paser Utara	7,59	7,60	7,95	8,03	8,16

Sumber : Badan Pusat Statistik Kabupaten Penajam Paser Utara

Source : BPS - Statistics of Penajam Paser Utara Regency

Tabel 4.3.16 **Pengeluaran Penduduk per Kapita di Kabupaten Penajam Paser Utara Berdasarkan Jenis Kelamin (ribu rupiah/kapita), 2015-2019**
Table **Per Capita Population Expenditure of Penajam Paser Utara Regency by Gender (thousan rupiah/capita), 2015-2019**

Jenis Kelamin Gender	2015	2016	2017	2018	2019
(1)	(2)	(3)	(4)	(5)	(6)
Laki-laki Male	16555	-	16 883	17 467	17 818
Perempuan Female	6762	-	6 872	7 097	7 246
Penajam Paser Utara	10 913	11 019	11 126	11 492	11 750

Sumber : Badan Pusat Statistik Kabupaten Penajam Paser Utara

Source : BPS - Statistics of Penajam Paser Utara Regency

4.4 KEMISKINAN / POVERTY

Tabel 4.4.1 **Garis Kemiskinan dan Penduduk Miskin**
Table 4.4.1 **di Kabupaten Penajam Paser Utara, 2011-2019**
Poverty Line and Number of Poor People
in Penajam Paser Utara Regency 2011-2019

Tahun Years	Garis Kemiskinan (Rp) Poverty Line (Rupiah)	Jumlah Penduduk Miskin Number of Poor People	
		Jumlah Total	Persentase Percentage
(1)	(2)	(3)	(4)
2011	295 854	13 000	8,67
2012	314 917	12 800	8,57
2013	333 861	11 700	7,70
2014	341 499	11 580	7,56
2015	360 245	12 170	7,92
2016	391 083	11 660	7,49
2017	426 111	12 000	7,63
2018	448 000	11 760	7,40
2019	466 918	11 520	7,18

Sumber : Badan Pusat Statistik Kabupaten Penajam Paser Utara

Source : BPS - Statistics of Penajam Paser Utara Regency

Tabel 4.4.2 **Indeks Kedalaman Kemiskinan dan Indeks Keparahan Kemiskinan di Kabupaten Penajam Paser Utara, 2012-2019**
Poverty Gap Index and Poverty Severity Index In Penajam Paser Utara Regency, 2012-2019

Tahun Year	Indeks Kedalaman Kemiskinan Poverty Gap Index	Indeks Keparahan Kemiskinan Poverty Severity Index
(1)	(2)	(3)
2012		
2013		
2014		
2015		
2016		
2017		
2018		
2019		

Sumber : Badan Pusat Statistik Kabupaten Penajam Paser Utara

Source : BPS - Statistics of Penajam Paser Utara Regency

4.5 KELUARGA BERENCANA / FAMILY PLANNING

Tabel 4.5.1 **Banyaknya Akseptor Keluarga Berencana**
Table 4.5.1 **DI Kabupaten Penajam Paser Utara Dirinci Per Bulan, 2019**
Number of Family Planning Acceptors by Month,
of Penajam Paser Utara Regency, 2019

Bulan Month	Jenis Alat Kontrasepsi Type of Contraception			
	IUD IUD	MOP MOP	MOW MOW	Implan Implant
(1)	(2)	(3)	(4)	(5)
1 Januari	1 171	10	496	1 707
2 Februari	1 221	10	493	1 872
3 Maret	1 227	10	483	1 816
4 April	1 207	12	487	1 758
5 Mei	970	12	488	1 763
6 Juni	1 242	10	176	1 753
7 Juli	3 450	34	569	1 620
8 Agustus	1 248	10	501	1 774
9 September	1 249	10	489	1 834
10 Oktober	1 262	12	505	1 815
11 Nopember	1 262	12	507	1 832
12 Desember	1 272	13	510	1 833

Bersambung / continued

Lanjutan tabel 4.5.1 / continued table 4.5.1

Bulan Month	Jenis Alat Kontrasepsi Type of Contraception				Jumlah Total
	Suntikan Injection	Pil Pil	Kondom Condom	CV CV	
(1)	(6)	(7)	(8)	(9)	(10)
1 Januari	11 506	5 487	587		20 964
2 Februari	11 714	5 638	613		21 561
3 Maret	11 734	5 798	610		21 678
4 April	11 674	5 638	592		21 368
5 Mei	11 650	5 648	590		21 121
6 Juni	11 727	5 712	595		21 215
7 Juli	10 640	5 612	580		22 505
8 Agustus	11 743	5 699	612		21 587
9 September	12 048	5 877	613		22 120
10 Oktober	11 983	5 818	633		22 028
11 Nopember	11 429	5 674	619		21 335
12 Desember	11 498	5 720	622		21 468

Sumber / Source: Dinas Pemberdayaan Perempuan, Perlindungan Anak, Pengendalian Penduduk dan Keluarga Berencana Kabupaten Penajam Paser Utara
 Woman Empowerment, Child Protection, Population Control, and Family Planning Service of Penajam Paser Utara Regency

Tabel 4.5.2 **Banyaknya Akseptor Keluarga Berencana Menurut Kecamatan, di Kabupaten Penajam Paser Utara 2019**
Number of Acceptors of Family Planning of Penajam Paser Utara Regency 2019

Kecamatan Sub District	Jenis Alat Kontrasepsi Type of Contraception				
	IUD	MOP	MOW	Implan	Suntikan
(1)	(2)	(3)	(4)	(5)	(6)
1. Babulu	155	-	65	371	2 127
2. Waru	98	1	25	163	1 196
3. Penajam	742	10	329	672	6 431
4. Sepaku	277	2	91	627	1 744
Jumlah 2019	1 272	13	510	1 833	11 498
Total 2018	1 169	10	507	1 704	11 575
2017	1 067	35	497	1 760	11 816
2016	809	18	416	1 069	10 102
2015	775	91	328	1 161	8 988

Bersambung / continued

Lanjutan tabel / continued table 4.5.2

Kecamatan Sub District	Jenis Alat Kontrasepsi Type of Contraception			Jumlah Total
	Pil Pill	Kondom Condom	Lainnya Others	
(1)	(7)	(8)	(9)	(10)
1. Babulu	1 532	114	-	4 364
2. Waru	761	19	-	2 263
3. Penajam	2 359	309	-	10 852
4. Sepaku	1 068	180	-	3 989
Jumlah 2019	5 720	622	-	21 468
Total 2018	5 790	591	-	6 381
2017	6 212	649	-	6 861
2016	4 794	474	-	20 443
2015	8 684	1 336	-	22 434

Sumber / Source: Dinas Pemberdayaan Perempuan, Perlindungan Anak, Pengendalian Penduduk dan Keluarga Berencana Kabupaten Penajam Paser Utara / Woman Empowerment, Child Protection, Population Control, and Family Planning Service of Penajam Paser Utara Regency

Tabel 4.5.3 **Banyaknya Akseptor Keluarga Berencana Baru Di Kabupaten Penajam Paser Utara 2019**
Number of New Family Planning Acceptors by Month, of Penajam Paser Utara Regency 2019

Bulan <i>Month</i>	Jenis Alat Kontrasepsi <i>Type of Contraception</i>				
	IUD	MOP	MOW	Implan	Suntikan
(1)	(2)	(3)	(4)	(5)	(6)
1 Januari	20	-	8	16	144
2 Februari	35	-	3	23	222
3 Maret	22	-	4	12	106
4 April	6	-	4	8	164
5 Mei	13	-	4	6	143
6 Juni	9	-	-	11	146
7 Juli	11	-	1	13	115
8 Agustus	7	-	2	-	105
9 September	26	-	5	8	185
10 Oktober	17	-	4	25	118
11 Nopember	16	1	-	10	129
12 Desember	9	-	1	10	187
Jumlah 2019	191	1	36	142	1 764
Total 2018	181	-	19	136	2 292
2017	241	-	43	130	1 957
2016	228	-	26	140	1 793

Bersambung / *continued*....

Lanjutan tabel / continued table 4.5.3

Bulan <i>Month</i>	Jenis Alat Kontrasepsi <i>Type of Contraception</i>			Jumlah <i>Total</i>
	Pil <i>Pil</i>	Kondom <i>Condom</i>	OV	
(1)	(7)	(8)	(9)	(10)
1 Januari	21	9	-	218
2 Februari	51	26	-	360
3 Maret	31	2	-	177
4 April	26	6	-	214
5 Mei	26	11	-	203
6 Juni	37	9	-	212
7 Juli	26	9	-	175
8 Agustus	13	7	-	134
9 September	29	7	-	260
10 Oktober	36	10	-	210
11 Nopember	45	11	-	212
12 Desember	72	15	-	294
Jumlah 2019	413	122	-	2 669
Total 2018	552	436	-	988
2017	648	92	-	2 948
2016	683	72	-	2 942

Sumber Dinas Pemberdayaan Perempuan, Perlindungan Anak, Pengendalian Penduduk dan

Source Keluarga Berencana Kabupaten Penajam Paser Utara

Tabel 4.5.4 **Banyaknya Akseptor KB Baru Menurut Kecamatan, 2019**
Table **Number of New Family Planning Acceptors by Subdistrict, 2019**

Kecamatan Sub District	Jenis Alat Kontrasepsi Type of Contraception			
	IUD	MOP	Implant	Suntik
(1)	(7)	(8)	(9)	(10)
1. Babulu	20	1	36	258
2. Waru	6	-	15	187
3. Penajam	156	36	63	985
4. Sepaku	9	-	28	334
Jumlah 2019	191	37	142	1 764
Total 2018	215	22	136	2 292
2017	241	44	130	1 957
2016	122	14	69	747
2015	138	23	168	2 246

Bersambung / continued

Lanjutan tabel 4.5.4 / continued table 4.5.4

Bulan <i>Month</i>	Jenis Alat Kontrasepsi <i>Type of Contraception</i>			Jumlah <i>Total</i>
	Pil <i>Pil</i>	Kondom <i>Condom</i>	OV	
(1)	(7)	(8)	(9)	(10)
1. Babulu	126	17	-	458
2. Waru	29	4	-	241
3. Penajam	160	76	-	1 476
4. Sepaku	98	25	-	494
Jumlah 2019	413	122	-	2 669
Total 2018	552	436	-	988
2017	648	92	-	3 112
2016	267	31	-	2 670
2015	828	105	-	1 885

Sumber Dinas Pemberdayaan Perempuan, Perlindungan Anak, Pengendalian Penduduk dan

Source Keluarga Berencana Kabupaten Penajam Paser Utara

*Woman Empowerment, Child Protection, Population Control, and Family Planning Service
of Penajam Paser Utara Regency*

Tabel 4.5.5 **Banyaknya Pasangan Usia Subur Dan Akseptor KB Aktif Menurut Kecamatan, di Kabupaten Penajam Paser Utara 2019**
Number of Eligible Couples and Active Acceptors by Subdistrict, of Penajam Paser Utara Regency 2019

Kecamatan <i>Subdistrict</i>	Pasangan Usia Subur <i>Eligible Couples</i>	Akseptor Aktif <i>Active Acceptors</i>	Percentage <i>Percentage</i>
(1)	(2)	(3)	(4)
1. Babulu	5 575	4 364	78,28
2. Waru	3 123	2 263	72,46
3. Penajam	13 200	10 852	82,21
4. Sepaku	4 904	3 989	81,34
Jumlah 2019	26 802	21 468	80,10
Total 2018	26 912	21 346	79,32
2017	29 452	22 036	74,82
2016	25 076	17 682	70,51
2015	32 814	27 334	83,30

Sumber Dinas Pemberdayaan Perempuan, Perlindungan Anak, Pengendalian Penduduk dan

Source Keluarga Berencana Kabupaten Penajam Paser Utara

Woman Empowerment, Child Protection, Population Control, and Family Planning Service of Penajam Paser Utara Regency

4.6 PERADILAN DAN KEAMANAN / JUSTICE AND SECURITY

Tabel 4.6.1 **Banyaknya Tambahan Narapidana / Tahanan Menurut Kelompok Usia dan Jenis Kelamin Dirinci Per Bulan di Kabupaten Penajam Paser Utara 2019**
Number Of Additional Prisoners by Age Group And Sex by Month, in Penajam Paser Utara Regency 2019

Bulan <i>Month</i>	Dewasa (>21 Tahun) <i>Adult (21 Years and Over)</i>		Pemuda (18-20 Tahun) <i>Youth 18-20 Years</i>	
	Laki-Laki	Perempuan	Laki-Laki	Perempuan
	<i>Male</i>	<i>Female</i>	<i>Male</i>	<i>Female</i>
(1)	(2)	(3)	(4)	(5)
1. Januari	20	-	2	-
2. Februari	19	2	1	-
3. Maret	23	-	2	-
4. April	24	1	-	-
5. Mei	16	1	-	-
6. Juni	20	-	2	-
7. Juli	24	3	1	-
8. Agustus	11	-	-	-
9. September	17	1	1	-
10. Oktober	14	-	1	-
11. November	17	-	3	-
12. Desember	20	-	2	-
Jumlah 2019	225	8	15	-
Total 2018	297	3	15	-
2017	186	-	19	-
2016	170	-	16	-
2015	155	2	16	-

Bersambung / *continued*....

Lanjutan tabel / continued table 4.6.1

Bulan <i>Month</i>	Anak-anak (<18 Tahun) <i>Children (<18 Years)</i>		Jumlah <i>Total</i>	
	Laki-Laki	Perempuan	Laki-	Perempuan
	<i>Male</i>	<i>Female</i>	<i>Laki</i>	<i>Female</i>
	(1)	(2)	(3)	(4)
1. Januari	-	-	22	-
2. Februari	-	-	20	2
3. Maret	-	-	25	-
4. April	1	-	25	1
5. Mei	-	-	16	1
6. Juni	-	-	22	-
7. Juli	-	-	25	3
8. Agustus	-	-	11	-
9. September	-	-	18	1
10. Oktober	-	-	15	-
11. November	-	-	20	-
12. Desember	-	-	22	-
Jumlah 2019	1	-	241	8
Total 2018	1	-	217	3
2017	-	-	171	2
2016	-	-	186	-
2015	-	-	171	2

Sumber : Rumah Tahanan Negara Tanah Grogot

Source : State Prison of Tanah Grogot

Tabel **Banyaknya Tambahan Narapidana / Tahanan Menurut**
Table **4.6.2** **Jenis Tindak Pidana Dirinci Per Bulan**
di Kabupaten Penajam Paser Utara 2019
Number Of Additional Prisoners by Type of Crime Per Month,
in Paser Regency 2019

Bulan <i>Month</i>	Jenis Kejahatan <i>Type of Crime</i>		Jumlah <i>Total</i>
	Kejahatan <i>Crime</i>	Pelanggaran <i>Offence</i>	
	(1)	(2)	(3)
1. Januari	19	-	19
2. Februari	17	2	19
3. Maret	16	1	17
4. April	25	-	25
5. Mei	22	2	24
6. Juni	19	1	20
7. Juli	15	5	20
8. Agustus	17	3	20
9. September	8	4	12
10. Oktober	18	4	22
11. November	23	1	24
12. Desember	25	2	27
Jumlah 2019	224	25	249
Total 2018	197	23	220
2017	184	21	205
2016	169	19	188
2015	145	28	173

Tabel 4.6.3 **Banyaknya Pelanggaran Dan Kecelakaan Lalu Lintas, dirinci Per Kecamatan di Wilayah Kabupaten Penajam Paser Utara 2019**
Number of Traffic Violation and Accident, in Sub District of Penajam Paser Utara 2019

Kecamatan Subdistrict	Pelanggaran Traffic Violation		Kecelakaan Traffic Accident	
	Kejadian Happened	Diselesaikan Solved	Kejadian Happened	Diselesaikan Solved
(1)	(2)	(3)	(4)	(5)
1. Babulu	365	365	4	4
2. Waru	251	251	5	5
3. Penajam	2 915	2 915	27	27
4. Sepaku	214	214	7	7
Jumlah 2019	3 745	3 745	43	43
Total 2018	4 516	4 516	92	92
2017	4 180	4 180	44	44
2016	3 196	3 196	43	43
2015	3 023	3 023	43	43

Sumber : Polres Penajam Paser Utara

Source : Resort Police Office of Penajam Paser Utara Regency

Tabel 4.6.4 **Banyaknya Gangguan Kamtibmas / Pelanggaran Yang Terjadi Di Wilayah Kabupaten Penajam Paser Utara, 2019**
Number of Disturbance of the Public Security on Penajam Paser Utara Regency, 2019

Kecamatan <i>Subdistrict</i>	Kejadian <i>Happened</i>	Diselesaikan <i>Solved</i>
(1)	(2)	(3)
1. Babulu	9	10
2. Waru	5	7
3. Penajam	25	28
4. Sepaku	9	9
5. Polres PPU	72	63
Jumlah 2019	120	117
Total 2018	119	110
2017	185	165
2016	182	140
2015	211	157

Sumber : Polres Penajam Paser Utara

Source : Resort Police Office of Penajam Paser Utara Regency

Tabel 4.6.5 Banyaknya Gangguan Kamtibmas / Pelanggaran Yang Terjadi Menurut Jenisnya, di Kabupaten Penajam Paser Utara 2019
Number of Disturbance of The Public Security by Kind of Disturbance, of Penajam Paser Utara 2019

Gangguan Kamtibmas <i>Disturbance</i>	Kejadian <i>Happened</i>	Diselesaikan <i>Solved</i>	Persentase <i>Percentage</i>
<i>(1)</i>	<i>(2)</i>	<i>(3)</i>	<i>(4)</i>
1 Curat	16	17	106%
2 Curbias	5	5	100%
3 Curas	-	-	-
4 Curanmor	16	18	112%
5 Anirat	4	4	100%
6 Pengeroyokan	1	-	0%
7 Pengancaman	-	-	0%
8 Kebakaran	3	3	100%
9 Penipuan	4	3	75%
10 Penadahan	2	2	100%
11 Perjudian	6	7	116%
12 Penganiayaan Ringan	5	7	140%
13 Perlindungan Anak	20	20	100%
14 Sajam	9	3	33%
15 Kdrt	4	4	100%

Bersambung / *continued*

Lanjutan tabel / continued table : 4.6.5

Gangguan Kamtibmas	Kejadian	Diselesaikan	Persentase
<i>Disturbance</i>	<i>Happened</i>	<i>Solved</i>	<i>Percentage</i>
(1)	(2)	(3)	(4)
16 Penemuan Mayat	1	1	100%
17 Pencemaran Nama Baik	-	-	-
18 Laka Kerja	-	-	-
19 Bunuh Diri	-	-	-
20 Uang Palsu	-	-	-
21 Illegal Logging	6	6	100%
22 Bbm Illegal	2	-	-
23 Korupsi	1	1	100%
24 Perbankan	-	-	-
25 Narkoba	-	-	-
Jumlah 2019	105	101	96,19
Total 2018	147	143	97,28
2017	185	164	88,65
2016	64	66	103,13
2015	211	157	74,41

Sumber : Polres Penajam Paser Utara

Source : Resort Police Office of Penajam Paser Utara Regency

Tabel 4.6.6 **Banyaknya Kasus Kantibmas yang Ditangani, Di rinci Per Kecamatan di Kabupaten Penajam Paser Utara, 2019**
Number of Cases Handled in Penajam Paser Utara Regency, 2019

Kecamatan Subdistrict	Jumlah Kasus yang ditangani Number of Cases			
	2016	2017	2018	2019
(1)	(2)	(3)	(4)	(5)
1. Babulu	5	2	-	-
2. Waru	6	3	-	1
3. Penajam	6	10	3	4
4. Sepaku	10	2	-	-
Penajam Paser Utara	27	17	3	5

Sumber : Satpol PP Kabupaten Penajam Paser Utara

Source : Public Order Enforcers Office of Penajam Paser Utara Regency

<https://ppukab.bps.go.id>

BAB
Chapter
05

**PERTANIAN, KEHUTANAN,
PETERNAKAN DAN PERIKANAN**
**AGRICULTURE, FORESTRY,
LIVESTOCK AND FISHERY**

Luas Panen, Produksi dan Produktifitas
Tanaman Padi 2019

Luas Panen (ha)	13138.93
Produksi (ton)	41622.32
Produktifitas (kw/ha)	31.62

PENJELASAN TEKNIS

1. Lahan sawah adalah lahan pertanian yang berpetak-petak dan dibatasi oleh pematang (galengan), saluran untuk menahan/ menyalurkan air, yang biasanya ditanami padi sawah tanpa memandang dari mana diperoleh atau status lahan tersebut. Lahan yang dimaksud termasuk lahan yang terdaftar di Pajak Bumi Bangunan, luran Pembangunan Daerah, lahan bengkok, lahan serobotan, lahan rawa yang ditanami padi dan lahan bekas tanaman tahunan yang telah dijadikan sawah, baik yang ditanami padi, palawija atau tanaman semusim lainnya.
2. Tegal/Kebun adalah lahan pertanian bukan sawah (lahan kering) yang ditanami tanaman semusim atau tahunan dan terpisah dengan halaman sekitar rumah serta penggunaannya tidak berpindah pindah.
3. Ladang/Huma adalah lahan pertanian bukan sawah (lahan kering) yang biasanya ditanami tanaman semusim dan penggunaannya hanya semusim. atau dua musim, kemudian akan ditinggalkan bila sudah tidak subur lagi (berpindah-pindah). Kemungkinan lahan ini beberapa tahun kemudian akan dikerjakan kembali jika sudah subur.

TECHNICAL NOTES

1. *Wetland is agricultural land that separated by small dykes to resist water, where the main crop is usually wetland paddy without considering where it is got from or the status of the land. It includes the land that is registered at land income tax office, regional development contribution, 'bengkok' land, illegal ownership, swamps for rice cultivation, and annual crop land mark that has been used as rice field, which are both planted with paddy, secondary crops or the other seasonal crops.*
2. *Dry field/Garden is an dryland (unirrigated land) which is planted with seasonal or annual crops and separately from the yard around the house without shifting.*
3. *Unirrigated agricultural field / Shifting cultivation land is dryland (unirrigated land) that usually is cultivated for seasonal crops and utilized only for one or two seasons, then it will be left when it is not fertile (shifting). Maybe, this land will be used again in a few years if it has been fertile.*

4. Lahan yang sementara tidak diusahakan adalah lahan yang biasanya diusahakan tetapi untuk sementara (lebih dari 1 (satu) tahun tetapi kurang dari atau sama dengan 2 (dua) tahun) tidak diusahakan, termasuk lahan sawah yang tidak diusahakan selama lebih dari 2 (dua) tahun.
 5. Data pokok tanaman pangan yang dikumpulkan adalah luas panen dan produktivitas (hasil per hektar). Produksi tanaman pangan merupakan hasil perkalian antara luas panen dengan produktivitas. Pengumpulan data luas panen dilakukan setiap bulan dengan pendekatan area kecamatan di seluruh wilayah Indonesia. Pengumpulan data produktivitas dilakukan melalui pengukuran langsung pada plot ubinan berukuran 2½ m x 2½ m. Pengumpulan data produktivitas dilakukan setiap subround (empat bulanan) pada waktu panen petani.
 6. Data produksi padi dan palawija yang disajikan adalah dalam kualitas: gabah kering giling (padi), pipilan kering (jagung), biji kering (kedelai dan kacang tanah), dan umbi basah (ubi kayu dan ubi jalar).
 7. Tanaman sayuran dan buahbuahan semusim Tanaman sayuran semusim adalah
4. *Temporarily unused land is land that is regularly used but temporarily (more than a year but less or equal than two years) is unused, it includes wetland that is not cultivated more than two years.*
 5. *The main food crops data collected consists of harvested area and productivity (yield per hectare). Food crops production is generated by harvested area multiplied by productivity. The harvested area data is collected every month using sub district area approach in all sub district in Indonesia. The productivity data collection is conducted by a direct measurement in 2½m x 2½m crop cutting plot. The productivity measurement is conducted in every subround (four monthly) at the time when farmers are harvesting their crops.*
 6. *Production of paddy and secondary crops data are presented in the form of: dry unhusked rice (paddy), dry loose maize (maize), dry shells crops (soybeans and peanuts), and fresh roots (cassava and sweet potatoes).*
 7. *Seasonal vegetable and fruit plants Seasonal vegetable plants are plants which are the Sources of*

tanaman sumber vitamin, garam mineral dan lain-lain yang dikonsumsi dari bagian tanaman yang berupa daun, bunga, buah, dan umbinya, yang berumur kurang dari satu tahun. Tanaman buah-buahan semusim adalah tanaman sumber vitamin, garam mineral, dan lain-lain yang dikonsumsi dari bagian tanaman yang berupa buah, berumur kurang dari satu tahun, tidak berbentuk pohon/rumpun tetapi berjalur dan berbatang lunak.

vitamin, mineral salt, etc, consumed from the part of the plant in the form of leaf, flower, fruit, and root with the age of less than one year. Seasonal fruit plants are plants which are the Sources of vitamin, mineral salt, etc, consumed from the part of the plant in the form of fruits. These plants are creeps with the age of less than one year.

8. Tanaman buah-buahan dan sayuran tahunan Tanaman buah-buahan tahunan adalah tanaman sumber vitamin, garam mineral, dan lain-lain yang dikonsumsi dari bagian tanaman yang berupa buah dan merupakan tanaman tahunan. Tanaman sayuran tahunan adalah tanaman sumber vitamin, garam mineral, dan lain-lain yang dikonsumsi dari bagian tanaman yang berupa daun dan atau buah yang berumur lebih dari satu tahun.

8. *Annual fruit and vegeTable plants Annual fruit plants are plants which are the Sources of vitamin, contained mineral salt, etc, consumed from the part of plant in the form of fruit and more than one year of age. Annual vegeTable plants are plants which are the Sources of vitamin, contained mineral salt, etc, consumed from the part of the plant in the form of vegeTable and more than one year of age.*

9. Tanaman biofarmaka adalah tanaman yang bermanfaat untuk obat-obatan, kosmetik, dan kesehatan yang dikonsumsi atau digunakan dari bagianbagian tanaman seperti daun, batang, buah, umbi (rimpang) ataupun akar.

9. *Medicinal plants are plants which are useful for medicine. It is consumed from part of the plant such as leaf, flower, fruit, tuber, and root.*

10. Tanaman hias adalah tanaman yang mempunyai nilai keindahan baik bentuk, warna daun, tajuk maupun bunganya, sering digunakan untuk penghias pekarangan dan lain sebagainya.
11. Luas panen tanaman hortikultura adalah luas tanaman sayuran, buah-buahan, biofarmaka, dan tanaman hias yang diambil hasilnya/dipanen pada periode pelaporan.
12. Luas panen untuk tanaman sayuran adalah luas tanaman yang dipanen sekaligus/habis/dibongkar dan luas tanaman yang dipanen berkali-kali (lebih dari satu kali)/belum habis. Tanaman yang dipanen sekaligus/ habis/dibongkar adalah tanaman yang sehabis panen langsung dibongkar/ dicabut, terdiri dari bawang merah, bawang putih, bawang daun, kentang, kol/kubis, kembang kol, petsai/sawi, wortel, lobak, dan kacang merah. Tanaman yang dipanen berkali-kali (lebih dari satu kali)/ belum habis adalah tanaman yang pemanenan-nya lebih dari satu kali dan biasanya dibongkar apabila panen terakhir sudah tidak memadai lagi, terdiri dari: kacang panjang, cabe besar, cabe rawit, jamur, tomat, terung, buncis, ketimun, labu siam, kangkung, bayam, melon, semangka, dan blewah.
10. *Ornamental plants are plants which have a beauty value, either in shape, colour of leaf or crown of flower, and they are often used as a yard decorator.*
11. *Harvested area of horticulture is area which vegetable, fruit, medicinal and ornamental plant of crop harvested during the period of report.*
12. *Harvested area of vegetables is area of entirely plant harvested/demolished and plant harvested several times/undemolished. Entirely plants harvested/demolished are plants usually harvested once and demolished to be substituted by other plants, consisting of: shallots, garlic, leeks, potato, cabbage, cauliflower, mustard green, carrots, chineseradish, and red kidney beans. Plants harvested several times/ undemolished are plants usually harvested more than once and demolished in the case that the last harvest was economically not profitable. They consist of: yard long beans, chili, small chili, mushroom, tomatoes, eggplant, french beans, cucumber, pumpkin/chajota, swamp cabbage, spinach, melon, watermelon, and blewah.*

13. Produksi hortikultura adalah hasil menurut bentuk produk dari setiap tanaman sayuran, buah-buahan, biofarmaka dan tanaman hias yang diambil berdasarkan luas yang dipanen/ tanaman yang menghasilkan pada bulan/triwulan laporan.
13. *Horticulture production is the standard production quantity form of vegetable, fruit, medicinal and ornamental plant based on harvested area/the number of production plants reported monthly/quarterly.*
14. Rumah Tangga Perikanan Tangkap adalah rumah tangga yang melakukan kegiatan penangkapan ikan/binatang air lainnya/tanaman air dengan tujuan sebagian/seluruh hasilnya untuk dijual.
14. *Capture Fishery Household is a household conducting activities in catching fishes/ other aquatic animals/aquatic plants, for which the products are wholly or partly to be sold.*
15. Rumah Tangga Perikanan Budidaya adalah rumah tangga yang melakukan kegiatan budidaya ikan/binatang air lainnya/tanaman air dengan tujuan sebagian/seluruh hasilnya untuk dijual.
15. *Aquaculture Fishery Household is a household conducting activities in culturing fishes/other aquatic animals/aquatic plants, for which the products are wholly or partly to be sold.*

ULASAN

DESCRIPTION

TANAMAN PANGAN

FOOD CROPS

Berdasarkan data dari Badan Pusat Statistik yang dihasilkan dari Survei Kerangka Sampel Area, Kabupaten Penajam Paser Utara menghasilkan 41.622,32 ton padi pada tahun 2019. Sementara itu, produktivitas padi di kabupaten penajam sebesar 93,32 kuintal/ha dengan luas panen sebesar 13.138,93 ha.

Based on data from the BPS-Statistics Indonesia produced from the Area Sampling Frame Survey, Kalimantan Timur produced 41,622.32 tons of paddy in 2019. Meanwhile, the productivity of paddy reach 93.32 quintal/ha with harvested area around 13,138.93 ha.

Berdasarkan data dari Dinas Pertanian Kabupaten Penajam Paser Utara, pada tahun 2019, luas tanam padi sawah dan padi ladang masing-masing adalah 15.306 dan 298 hektar, dengan luas panen masing-masing adalah 17.998 dan 403 hektar. Sementara untuk jagung dan ubi kayu, luas tanamnya di tahun 2019 masing-masing adalah seluas 832,7 dan 64,3 hektar, dengan luas panen masing-masing adalah 495,1 dan 71,2 hektar. Dari jumlah tersebut dihasilkan 1.700 ton jagung dan 1.562,5 ton ubi kayu.

Based on data from Agriculture Service of Penajam Paser Utara Regency in 2019, the planted area of paddy and field paddy was 15,306 and 298 hectares respectively, with harvested area about 17,998 and 403 hectares. While for corn and cassava, the planted area in 2019 is respectively 832.7 and 64.3 hectares, with harvested area about 495.1 and 71.2 hectares. From this area, 1,700 tons of corn and 1,562.5 tons of cassava were produced.

HORTIKULTURA

HORTICULTURE

Informasi mengenai luas panen dan produksi tanaman hortikultura dihasilkan oleh Badan Pusat Statistik melalui Statistik Pertanian Hortikultura. Pertanian hortikultura yang dicakup terdiri dari tanaman sayur buah semusim, tanaman biofarmaka, tanaman hias, dan tanaman sayur buah tahunan. Di sektor tanaman sayur buah semusim, tanaman ketimun

Information on horticultural harvested area and its production is produced by the BPS-Statistics Indonesia through Horticultural Agriculture Statistics. Horticultural agriculture covered consists of seasonal fruit & vegetable plants, medicinal plants, ornamental plants, and annual fruit & vegetable plants. In the seasonal fruit vegetable sector, cucumber showed the largest

menunjukkan produksi terbesar di Penajam Paser Utara, dengan total produksi sebesar 14451 kwintal pada tahun 2019, turun 28,87 persen dari tahun sebelumnya. Berdasarkan luas panen, cabai rawit menjadi tanaman hortikultura dengan panen terluas mencapai 115 ha di tahun 2019. Di sektor tanaman biofarmaka, jahe menjadi tanaman dengan produksi terbesar pada tahun 2019 dengan total produksi 133.672 kg, naik 86,5 persen dari tahun sebelumnya. Di sektor tanaman sayur dan buah tahunan, pisang menjadi tanaman dengan produksi tertinggi pada 2019 dengan total produksi sebesar 48.120 kuintal, naik 2,68 persen dibandingkan tahun sebelumnya. Berdasarkan persentase, salak menjadi tanaman dengan kenaikan produksi terbesar pada 2019 dengan persentase sebesar 124,02 persen, atau naik lebih dari 2 kali lipat.

PERKEBUNAN

Usaha tanaman perkebunan di Penajam Paser Utara dapat dibagi menjadi tiga, yakni perkebunan besar pemerintah, perkebunan besar swasta, dan perkebunan rakyat. Secara umum, luas areal tanaman perkebunan terbesar di Penajam Paser Utara pada tahun 2019 adalah kelapa sawit dengan total areal seluas 47.960,56 hektar. Kecamatan Penajam menjadi kecamatan dengan luas areal perkebunan kelapa sawit terluas dengan luas areal 20.728,28 hektar. Sementara jika ditinjau berdasarkan

production in Penajam Paser Utara, with a total production of 14,451 quintals in 2019, that down 28.87 percent from the previous year. Meanwhile, by harvested area, cayenne pepper experienced the largest harvested area up to 115 ha in 2019. In the medicinal plant sector, ginger became the largest crop in 2019 with a total production of more than 133,672 kg, up 86.5 percent from the previous year. In the annual vegetable and fruit crop sector, bananas became the highest-produced crop in 2019 with total production of 48,120 quintals, up 2.68 percent compared to the previous year. Based on percentage, salacca became the plant with the largest increase in production in 2019 with a percentage of 124.02 percent, or increased in production more than 2 times figure.

ESTATE CROPS

Estate crops in Penajam Paser Utara can be divided into three: state-owned estates, private-owned estates, and smallholders estates. In general, the largest crop planted in Penajam Paser Utara in 2019 is oil palm with a total area of 47,960.56 hectares. Penajam Subdistrict is the subdistrict with the largest area of oil palm estates with an area of 20,728.28 hectares. Meanwhile, based on who manages it , private-owned estates have the largest area with a total of 33,727.65 hectares.

pengelolanya, perkebunan besar swasta memiliki luas areal terluas dengan total 33.727,65 hektar.

KEHUTANAN

Kabupaten Penajam Paser Utara memiliki total luas hutan dan perairan 146.271 hektar, yang terdiri dari hutan lindung seluas 0 hektar, suaka alam 6.965 hektar, hutan produksi terbatas 28.209 hektar, hutan produksi tetap 111.007 hektar, dan hutan produksi yang dapat dikonversi 90 hektar.

PETERNAKAN

Hewan ternak yang paling banyak populasinya di Kabupaten Penajam Paser Utara pada tahun 2019 adalah sapi potong, dengan populasi sebesar 17.191 ekor, diikuti dengan kambing sebanyak 4.864 ekor dan babi sebanyak 615 ekor. Populasi sapi potong terbanyak berada di Kecamatan Penajam (7.736 ekor), kambing terbanyak berada di Kecamatan Babulu (1.557 ekor) dan babi terbanyak berada di Kecamatan Penajam (357 ekor). Untuk peternakan unggas, unggas yang paling banyak populasinya di Kabupaten Penajam Paser pada tahun 2019 adalah ayam pedaging, dengan 1.902.561 ekor. Populasi ayam pedaging terbanyak ada di Kecamatan Penajam dengan 799.076 ekor. Kecamatan Penajam

FORESTRY

Penajam Paser Utara Regency has a total forest area and water area of 146,271 thousand hectares, consisting of 0 hectare of protection forest, 6,965 hectares of sanctuary reserve and nature conservation areas, limited production forests of 28,209 hectares, permanent production forests of 111,007 hectares, and convertible production forests of 90 hectares.

LIVESTOCK

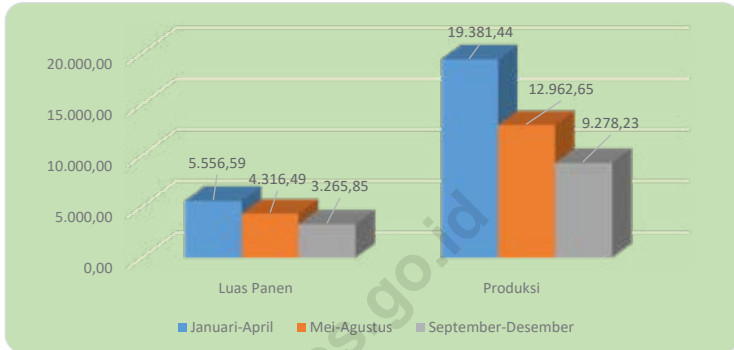
The most populous livestock in Penajam Paser Utara Regency in 2019 are beef cattle, with a population of 17,191 heads, followed by 4,864 goats and 615 pigs. The largest population of beef cattle is in the Penajam Subdistrict (7,736 heads), the highest number of goats is in the Babulu Subdistrict (1,557 heads) and the highest number of pigs is in the Penajam Subdistrict (357 heads), and. For poultry farming, the most populous poultry in Penajam Paser Utara Regency in 2019 is broilers, with 1,902,561 heads. The largest broiler population is in the Penajam Subdistrict with 799,076 heads Penajam Subdistrict also has the largest broiler production with a production of 487,715 kg.

juga memiliki produksi daging ayam pedaging terbesar dengan produksi sebesar 487.715 kg.

<https://ppukab.bps.go.id>

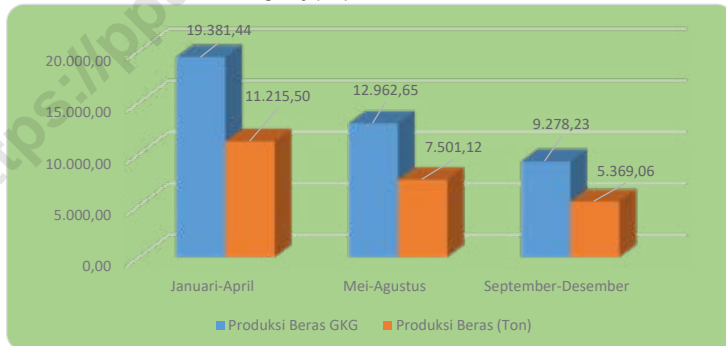
<https://ppukab.bps.go.id>

Gambar 5.1 Luas Panen, Produksi Padi Menurut Subround di Kabupaten Penajam Paser Utara 2019
Figure di Kabupaten Penajam Paser Utara 2019
Harvested Area, and Production of Paddy 2019



Sumber : KSA BPS
 Source : KSA BPS

Gambar 5.2 Produksi Padi¹ dan Beras Menurut Subround di Kabupaten Penajam Paser Utara (ton), 2019
Figure Paddy and Rice Production 1 by Subround in Penajam Paser Utara Regency (ton), 2019



Sumber : KSA BPS
 Source : KSA BPS

<https://ppukab.bps.go.id>

5.1 TANAMAN PANGAN / CROPS

Tabel 5.1.1 Luas Panen, Produktivitas, dan Produksi Padi Menurut Subround di Kabupaten Penajam Paser Utara, 2019
Harvested Area, Productivity, and Production of Paddy by Subround in Penajam Paser Utara Regency, 2019

Subround <i>Subround</i>	Luas Panen (ha) <i>Harvested Area</i>	Produktifitas (kui/ha) <i>Productivity</i> (kui/ha)	Produksi (ton) <i>Production</i> (ton)
(1)	(2)	(3)	(4)
1. Januari-April	5 556,59	34,88	19 381,44
2. Mei-Agustus	4 316,49	30,03	12 962,65
3. September-Desember	3 265,85	28,41	9 278,23
Penajam Paser Utara	13 138,93	31,68	41 622,32

Sumber : KSA BPS

Source : KSA BPS

Tabel 5.1.2 **Produksi Padi¹ dan Beras Menurut Subround di Kabupaten Penajam Paser Utara (ton), 2019**
Paddy and Rice Production 1 by Subround in Penajam Paser Utara Regency (ton), 2019

Subround <i>Subround</i>	Produksi Padi GKG¹ (ton) <i>Paddy Production¹</i> (ton)	Produksi Beras (ton) <i>Rice Production</i> (ton)
(1)	(2)	(3)
1. Januari-April	19 381,44	11 215,50
2. Mei-Agustus	12 962,65	7 501,12
3. September-Desember	9 278,23	5 369,06
Penajam Paser Utara	41 622,32	24 085,68

Sumber : KSA BPS

Source : KSA BPS

Tabel 5.1.3 **Produksi Jagung dan Kedelai Menurut Kecamatan di Kabupaten Penajam Paser Utara (ha), 2019**
Production of Maize and Soybeans by Subdistrict in Penajam Paser Utara Regency (ha), 2019

Subround <i>Subround</i>	Produksi Jagung (ton) <i>Maize Production¹</i>	Produksi Kedelai (ton) <i>Soybeans</i> <i>Production (ton)</i>
(1)	(2)	(3)
1. Babulu	1 174,93	-
2. Waru	4,66	-
3. Penajam	426,97	-
4. Sepaku	380,40	-
Penajam Paser Utara	1 986,96	-

Sumber : Badan Pusat Statistik

Source : BPS–Statistics Indonesia, Village Potential Data Collection

5.2 HORTIKULTURA / HORTICULTURE

Tabel 5.2.1 **Luas Panen Tanaman Sayuran Menurut Kecamatan dan Jenis Tanaman (ha) di Kabupaten Penajam Paser Utara, 2018 dan 2019**
Harvested Area of Vegetables by Subdistrict and Kind of Plant in Penajam Paser Utara Regency (ha), 2018 and 2019

Kecamatan Subdistrict	Bawang Merah		Cabai Besar		Cabai Rawit		Kentang	
	Shallot		Big Chili		Cayenne		Potato	
	2018	2019	2018	2019	2018	2019	2018	2019
	(2)	(3)	(4)	(5)	(6)	(7)	(8)	(9)
1. Babulu	19	1	55	24	80	68	-	-
2. Waru	-	-	1	2	6	6	-	-
3. Penajam	-	-	19	18	46	21	-	-
4. Sepaku	1	-	14	8	32	20	-	-
Penajam Paser Utara	20	1	89	52	164	115	-	-

Sumber : BPS, Statistik Pertanian Hortikultura SPH-SBS

Source : BPS-Statistics Indonesia, Agricultural Statistic for Horticulture SPH-SBS

Lanjutan Tabel/Continued Table 5.2.1

Kecamatan Subdistrict	Petsai/Sawi		Tomat		Bawang Putih	
	Chinese Cabbage		Tomato		Garlic	
	2018	2019	2018	2019	2018	2019
(1)	(10)	(11)	(12)	(13)	(14)	(15)
1. Babulu	42	29	45	38	-	-
2. Waru	-	-	3	3	-	-
3. Penajam	11	37	23	16	-	-
4. Sepaku	12	13	18	11	-	-
Penajam Paser Utara	65	79	89	68	-	-

Sumber : BPS, Statistik Pertanian Hortikultura SPH-SBS,

Source : BPS-Statistics Indonesia, Agricultural Statistic for Horticulture SPH-SBS

Lanjutan Tabel/Continued Table 5.2.1

Kecamatan Subdistrict	Bayam Spinach		Kubis Cabbage		Kacang Panjang Long Beans	
	2018	2019	2018	2019	2018	2019
(1)	(16)	(17)	(18)	(19)	(20)	(21)
1. Babulu	40	23	-	-	50	28
2. Waru	-	-	-	-	1	-
3. Penajam	12	10	-	-	20	16
4. Sepaku	22	24	-	-	22	20
Penajam Paser Utara	74	57	-	-	93	64

Sumber : BPS, Statistik Pertanian Hortikultura SPH-SBS,

Source : BPS-Statistics Indonesia, Agricultural Statistic for Horticulture SPH-SBS

Lanjutan Tabel/Continued Table 5.2.1

Kecamatan Subdistrict	Kangkung Water Spinach		Ketimun Cucumber		Terung Eggplant	
	2018	2019	2018	2019	2018	2019
(1)	(22)	(23)	(24)	(25)	(26)	(27)
1. Babulu	44	29	46	34	50	35
2. Waru	1	-	-	-	2	1
3. Penajam	12	10	10	6	15	6
4. Sepaku	23	24	16	12	26	12
Penajam Paser Utara	80	63	72	52	93	54

Sumber : BPS, Statistik Pertanian Hortikultura SPH-SBS,

Source : BPS-Statistics Indonesia, Agricultural Statistic for Horticulture SPH-SBS

Tabel 5.2.2 **Produksi Tanaman Sayuran Menurut Kecamatan dan Jenis Tanaman di Kabupaten Penajam Paser Utara (kuintal), 2018 dan 2019**
Production of Vegetables by Subdistrict and Kind of Plant in Penajam Paser Utara Regency (quintal), 2018 and 2019

Kecamatan Subdistrict	Bawang Merah Shallot		Cabai Besar Big Chili		Cabai Rawit Cayenne Pepper		Kentang Potato	
	2018	2019	2018	2019	2018	2019	2018	2019
	(2)	(3)	(4)	(5)	(6)	(7)	(8)	(9)
	(1)	(2)	(3)	(4)	(5)	(6)	(7)	(8)
1. Babulu	2 199	43	3 193	4 075	3 637	10 394	-	-
2. Waru	-	-	32	99	58	309	-	-
3. Penajam	-	-	289	301	543	422	-	-
4. Sepaku	30	-	1 280	571	2 905	1 899	-	-
Penajam Paser Utara	2 229	43	4 794	5 046	7 143	13 024	-	-

Sumber : BPS, Statistik Pertanian Hortikultura SPH-SBS

Source : BPS-Statistics Indonesia, Agricultural Statistic for Horticulture SPH-SBS

Lanjutan Tabel/Continued Table 5.2.2

Kecamatan Subdistrict	Petsai Chinese Cabbage		Tomat Tomato		Bawang Putih Garlic	
	2018	2019	2018	2019	2018	2019
	(10)	(11)	(12)	(13)	(14)	(15)
1. Babulu	706	533	3 452	10 117	-	-
2. Waru	-	-	20	145	-	-
3. Penajam	143	262	267	461	-	-
4. Sepaku	244	404	3 975	1 320	-	-
Penajam Paser Utara	1 093	1 199	7 714	12 043	-	-

Sumber : BPS, Statistik Pertanian Hortikultura SPH-SBS

Source : BPS-Statistics Indonesia, Agricultural Statistic for Horticulture SPH-SBS

Lanjutan Tabel/Continued Table 5.2.2

Kecamatan Subdistrict	Bayam Spinach		Kubis Cabbage		Kacang Panjang Long Beans	
	2018	2019	2018	2019	2018	2019
(1)	(16)	(17)	(18)	(19)	(20)	(21)
1. Babulu	440	142	-	-	9 833	8 792
2. Waru	-	-	-	-	2	-
3. Penajam	127	109	-	-	141	250
4. Sepaku	1 473	1 760	-	-	973	1 331
Penajam Paser Utara	2 040	2 011	-	-	10 949	10 373

Sumber : BPS, Statistik Pertanian Hortikultura SPH-SBS,

Source : BPS-Statistics Indonesia, Agricultural Statistic for Horticulture SPH-SBS

Lanjutan Tabel/Continued Table 5.2.2

Kecamatan Subdistrict	Kangkung Water Spinach		Ketimun Cucumber		Terung Eggplant	
	2018	2019	2018	2019	2018	2019
(1)	(22)	(23)	(24)	(25)	(26)	(27)
1. Babulu	594	463	16 830	11 603	2 996	10 117
2. Waru	3	-	-	-	38	145
3. Penajam	76	75	45	56	108	461
4. Sepaku	1 955	2 675	3 440	2 792	2 825	1 320
Penajam Paser Utara	2 628	3 213	20 315	14 451	5 967	12 043

Sumber : BPS, Statistik Pertanian Hortikultura SPH-SBS,

Source : BPS-Statistics Indonesia, Agricultural Statistic for Horticulture SPH-SBS

Tabel 5.2.3 Luas Panen Tanaman Sayuran dan Buah–Buahan Semusim Menurut Jenis Tanaman di Kabupaten Penajam Paser Utara (ha) 2016 - 2019
Harvested Area of Seasonal Vegetables and Fruits by Kind of Plant in Penajam Paser Utara Regency ,(ha) 2016 - 2019

Jenis Tanaman Kind Of Plants	Tahun/ Years			
	2016	2017	2018	2019
(1)	(2)	(3)	(4)	(5)
Sayuran / Vegetables				
1. Bawang Daun Wlech Onion	13	19	3	5
2. Bawang Merah Shallot	12	5	20	1
3. Bawang Putih Garlic	-	-	-	-
4. Bayam Spinach	54	86	74	57
5. Buncis String Bean	15	27	39	25
6. Cabai Besar Chili (Capsicum Annum)	67	53	89	52

Sumber : BPS, Statistik Pertanian Hortikultura SPH-SBS

Source : BPS-Statistics Indonesia, Agricultural Statistic for Horticulture SPH-SBS

Catatan : Luas Panen Jamur dalam m2

Note : Harvested Area of Mushroom in m2

Lanjutan Tabel/Continued Table 5.2.3

Jenis Tanaman <i>Kind Of Plants</i>	Tahun/ <i>Years</i>			
	2016	2017	2018	2019
(1)	(2)	(3)	(4)	(5)
7. Cabai Rawit <i>Chili</i>	76	191	164	115
8. Cabai <i>Chili</i>	143	244	253	167
9. Jamur <i>Mushroom</i>	198	1 850	48	-
10. Kacang Merah <i>Red Bean</i>	-	-	-	-
11. Kacang Panjang <i>Yarldlong Bean</i>	77	75	93	64
12. Kangkung <i>Kangkong</i>	66	85	80	63
13. Kembang Kol <i>Cauliflower</i>	-	-	-	-

Sumber : BPS, Statistik Pertanian Hortikultura SPH-SBS

Source : BPS-Statistics Indonesia, Agricultural Statistic for Horticulture SPH-SBS

Catatan : Luas Panen Jamur dalam m²

Note : Harvested Area of Mushroom in m²

Lanjutan Tabel/Continued Table 5.2.3

Jenis Tanaman <i>Kind Of Plants</i>	Tahun/ Years			
	2016	2017	2018	2019
(1)	(2)	(3)	(4)	(5)
14. Kentang <i>Potato</i>	-	-	-	-
15. Ketimun <i>Cucumber</i>	32	46	72	52
16. Kubis <i>Cabbage</i>	1	2	-	-
17. Labu Siam <i>Chayote</i>	-	1	-	-
18. Lobak <i>Radish</i>	-	-	-	-
19. Paprika <i>Bell Pepper</i>	-	-	-	-
20. Petsai <i>Chinese Cabbage</i>	71	80	65	79

Sumber : BPS, Statistik Pertanian Hortikultura SPH-SBS

Source : BPS-Statistics Indonesia, Agricultural Statistic for Horticulture SPH-SBS

Catatan : Luas Panen Jamur dalam m2

Note : Harvested Area of Mushroom in m2

Lanjutan Tabel/Continued Table 5.2.3

Jenis Tanaman <i>Kind Of Plants</i>	Tahun/ Years			
	2016	2017	2018	2019
(1)	(2)	(3)	(4)	(5)
21. Terung <i>Eggplant</i>	49	55	93	54
22. Tomat <i>Tomato</i>	82	75	89	68
23. Wortel <i>Carrot</i>	-	-	-	-
Buah-buahan / Fruits				
24. Blewah <i>Cantaloupe</i>	-	-	-	-
25. Melon <i>Melon</i>	5	7	3	9
26. Semangka <i>Watermelon</i>	205	54	38	41
27. Stroberi <i>Strawberry</i>	-	-	-	-

Sumber : BPS, Statistik Pertanian Hortikultura SPH-SBS

Source : BPS-Statistics Indonesia, Agricultural Statistic for Horticulture SPH-SBS

Catatan : Luas Panen Jamur dalam m²

Note : Harvested Area of Mushroom in m²

Tabel 5.2.4 **Produksi Tanaman Sayuran dan Buah–Buahan Semusim Menurut Jenis Tanaman di Kabupaten Penajam Paser Utara (kuintal) 2016 - 2019,**
Production of Seasonal Vegetables and Fruits by Kind of Plant in Penajam Paser Utara Regency, (quintal) 2016 - 2019

Jenis Tanaman <i>Kind Of Plants</i>	Tahun / Years			
	2016	2017	2018	2019
(1)	(2)	(3)	(4)	(5)
Sayuran / Vegetables				
1. Bawang Daun <i>Wlech Onion</i>	1 325	661	127	57
2. Bawang Merah <i>Shallot</i>	1 270	264	2 229	43
3. Bawang Putih <i>Garlic</i>	-	-	-	-
4. Bayam <i>Spinach</i>	1 802	1 573	2 040	2 011
	766	979	1 641	2 472
6. Cabai Besar <i>Chili (Capsicum Annum)</i>	4 315	3 056	4 794	5 046

Sumber : BPS, Statistik Pertanian Hortikultura SPH-SBS

Source : BPS-Statistics Indonesia, Agricultural Statistic for Horticulture SPH-SBS

Catatan : Produksi Jamur dalam satuan kg

Note : Production of Mushroom in kg

Lanjutan Tabel/Continued Table 5.2.4

Jenis Tanaman <i>Kind Of Plants</i>	2016	2017	2018	2019
(1)	(2)	(3)	(4)	(5)
7. Cabai Rawit <i>Chili (Capsicum Frutescens)</i>	10 272	7 962	7 143	13 024
8. Cabai <i>Chili</i>	14 587	11 018	11 937	18 070
9. Jamur <i>Mushroom</i>	4 101	5 580	378	-
10. Kacang Merah <i>Red Bean</i>	-	-	-	-
11. Kacang Panjang <i>Yardlong Bean</i>	8 884	7 633	10 949	10 373
12. Kangkung <i>Kangkong</i>	3 682	2 311	2 628	3 213
13. Kembang Kol <i>Cauliflower</i>	-	-	-	-

Sumber : BPS, Statistik Pertanian Hortikultura SPH-SBS

Source : BPS-Statistics Indonesia, Agricultural Statistic for Horticulture SPH-SBS

Catatan : Produksi Jamur dalam satuan kg

Note : Production of Mushroom in kg

Lanjutan Tabel/Continued Table 5.2.4

Jenis Tanaman <i>Kind Of Plants</i>	Tahun / <i>Years</i>			
	2016	2017	2018	2019
(1)	(2)	(3)	(4)	(5)
14. Kentang <i>Potato</i>	-	-	-	-
15. Ketimun <i>Cucumber</i>	11 263	14 136	20 315	14 451
16. Kubis <i>Cabbage</i>	180	315	-	2 472
17. Labu Siam <i>Chayote</i>	-	90	-	-
18. Lobak <i>Radish</i>	-	-	-	-
19. Paprika <i>Bell Pepper</i>	-	-	-	-
20. Petsai <i>Chinese Cabbage</i>	2 248	1 949	1 093	1 199

Sumber : BPS, Statistik Pertanian Hortikultura SPH-SBS

Source : BPS-Statistics Indonesia, Agricultural Statistic for Horticulture SPH-SBS

Catatan : Produksi Jamur dalam satuan kg

Note : Production of Mushroom in kg

Lanjutan Tabel/Continued Table 5.2.4

Jenis Tanaman <i>Kind Of Plants</i>	2016	2017	2018	2019
(1)	(2)	(3)	(4)	(5)
21. Terung <i>Eggplant</i>	5 467	5 310	5 967	4 982
22. Tomat <i>Tomato</i>	9 228	10 015	7 714	12 043
23. Wortel <i>Carrot</i>	-	-	-	-
Buah-buahan / Fruits				
24. Blewah <i>Cantaloupe</i>	-	-	-	-
25. Melon <i>Melon</i>	260	691	540	758
26. Semangka <i>Watermelon</i>	35 652	6 226	6 485	9 211
27. Stroberi <i>Strawberry</i>	-	-	-	-

Sumber : BPS, Statistik Pertanian Hortikultura SPH-SBS

Source : BPS-Statistics Indonesia, Agricultural Statistic for Horticulture SPH-SBS

Catatan : Produksi Jamur dalam satuan kg

Note : Production of Mushroom in kg

Tabel 5.2.5 Luas Panen Tanaman Biofarmaka Menurut Kecamatan dan Jenis Tanaman di Kabupaten Penajam Paser Utara (m²), 2018 dan 2019
Harvested Area of Medicinal Plants by Subdistrict and Kind of Plant in Penajam Paser Utara Regency (m²), 2018 and 2019

Kecamatan Subdistrict	Jahe Ginger		Laos/Lengkuas Galanga	
	2018	2019	2018	2019
(1)	(2)	(3)	(4)	(5)
1. Babulu	9 421	7 716	757	627
2. Waru	7	-	7	-
3. Penajam	-	500	-	1 129
4. Sepaku	6 700	2 800	1 460	1 050
Penajam Paser Utara	16 128	11 016	2 224	2 806

Sumber : BPS, Statistik Pertanian Hortikultura SPH-SBS

Source : BPS-Statistics Indonesia, Agricultural Statistic for Horticulture SPH-SBS

Catatan : Luas Panen Mahkota Dewa dan Mengkudu dalam Satuan Pohon

Note : Harvested Area of *Phaleria Macrocarpa* and Indian Mulberry in Trees

Lanjutan Tabel / Continued Table 5.2.5

Kecamatan Subdistrict	Kencur East Indian Galangal		Kunyit Turmeric	
	2018	2019	2018	2019
(1)	(6)	(7)	(8)	(9)
1. Babulu	733	502	6 810	4 455
2. Waru	-	-	12	-
3. Penajam	-	180	-	450
4. Sepaku	600	770	1 946	1 296
Penajam Paser Utara	1 333	1 452	8 768	6 201

Sumber : BPS, Statistik Pertanian Hortikultura SPH-SBS

Source : BPS-Statistics Indonesia, Agricultural Statistic for Horticulture SPH-SBS

Catatan : Luas Panen Mahkota Dewa dan Mengkudu dalam Satuan Pohon

Note : Harvested Area of Phaleria Macrocarpa and Indian Mulberry in Trees

Lanjutan Tabel / Continued Table 5.2.5

Kecamatan Subdistrict	Mahkota Dewa <i>Phaleria Macrocarpa</i>		Mengkudu/Pace <i>Indian Mulberry</i>	
	2018	2019	2018	2019
(1)	(10)	(11)	(12)	(13)
1. Babulu	142	142	1 018	961
2. Waru	-	-	-	-
3. Penajam	-	35	-	75
4. Sepaku	-	-	-	-
Penajam Paser Utara	142	177	1 018	1 036

Sumber : BPS, Statistik Pertanian Hortikultura SPH-SBS

Source : BPS-Statistics Indonesia, Agricultural Statistic for Horticulture SPH-SBS

Catatan : Luas Panen Mahkota Dewa dan Mengkudu dalam Satuan Pohon

Note : Harvested Area of *Phaleria Macrocarpa* and *Indian Mulberry* in Trees

Lanjutan Tabel / *Continued Table 5.2.5*

Kecamatan <i>Subdistrict</i>	Temukunci <i>Chinese Keys</i>		Temulawak <i>Java Turmeric</i>	
	2018	2019	2018	2019
(1)	(14)	(15)	(16)	(17)
1. Babulu	288	198	70	64
2. Waru	-	-	-	-
3. Penajam	-	-	-	300
4. Sepaku	-	-	100	200
Penajam Paser Utara	288	198	170	564

Sumber : BPS, Statistik Pertanian Hortikultura SPH-SBS

Source : BPS-Statistics Indonesia, Agricultural Statistic for Horticulture SPH-SBS

Catatan : Luas Panen Mahkota Dewa dan Mengkudu dalam Satuan Pohon

Note : Harvested Area of *Phaleria Macrocarpa* and Indian Mulberry in Trees

Tabel 5.2.6 **Produksi Tanaman Biofarmaka Menurut Kecamatan dan Jenis Tanaman di Kabupaten Penajam Paser Utara (kg), 2018 dan 2019**
Production of Medicinal Plants by Subdistrict and Kind of Plant in Penajam Paser Utara Regency (kg) , 2018 and 2019

Kecamatan Subdistrict	Jahe Ginger		Laos/Lengkuas Galanga	
	2018	2019	2018	2019
(1)	(2)	(3)	(4)	(5)
1. Babulu	41 385	128 117	2 781	9 951
2. Waru	36	-	45	-
3. Penajam	-	1 035	-	1 175
4. Sepaku	30 250	4 520	5 210	4 250
Penajam Paser Utara	71 671	133 672	8 036	15 376

Sumber : BPS, Statistik Pertanian Hortikultura SPH-SBS

Source : BPS-Statistics Indonesia, Agricultural Statistic for Horticulture SPH-SBS

Lanjutan Tabel / Continued Table 5.2.6

Kecamatan Subdistrict	Kencur East Indian Galangal		Kunyit Turmeric	
	2018	2019	2018	2019
(1)	(6)	(7)	(8)	(9)
1. Babulu	3 203	4 592	24 720	59 336
2. Waru	-	-	50	-
3. Penajam	-	230	-	805
4. Sepaku	2 140	1 577	4 716	3 765
Penajam Paser Utara	5 343	6 399	29 486	63 906

Sumber : BPS, Statistik Pertanian Hortikultura SPH-SBS

Source : BPS-Statistics Indonesia, Agricultural Statistic for Horticulture SPH-SBS

Lanjutan Tabel / Continued Table 5.2.6

Kecamatan Subdistrict	Mahkota Dewa <i>Phaleria Macrocarpa</i>		Mengkudu/Pace <i>Indian Mulberry</i>	
	2018	2019	2018	2019
(1)	(10)	(11)	(12)	(13)
1. Babulu	1 704	6 470	1 654	24 983
2. Waru	-	-	-	-
3. Penajam	-	420	-	525
4. Sepaku	-	-	-	-
Penajam Paser Utara	1 704	6 890	1 654	25 508

Sumber : BPS, Statistik Pertanian Hortikultura SPH-SBS

Source : BPS-Statistics Indonesia, Agricultural Statistic for Horticulture SPH-SBS

Lanjutan Tabel / Continued Table 5.2.6

Kecamatan Subdistrict	Temukunci Chinese Keys		Temulawak Java Turmeric	
	2018	2019	2018	2019
(1)	(14)	(15)	(16)	(17)
1. Babulu	1 308	1 441	370	479
2. Waru	-	-	-	-
3. Penajam	-	-	-	307
4. Sepaku	-	-	320	600
Penajam Paser Utara	1 308	1 441	690	1 386

Sumber : BPS, Statistik Pertanian Hortikultura SPH-SBS

Source : BPS-Statistics Indonesia, Agricultural Statistic for Horticulture SPH-SBS

Tabel 5.2.7 Luas Panen Tanaman Biofarmaka Menurut Jenis Tanaman di Kabupaten Penajam Paser Utara (m²) , 2016 - 2019
Harvested Area of Medicinal Plants by Kind of Plant in Penajam Paser Utara Regency (m²), 2016 - 2019

Jenis Tanaman <i>Kind Of Plants</i>	Tahun / Years			
	2016	2017	2018	2019
(1)	(2)	(3)	(4)	(5)
1. Dlingo/Dringo <i>Sweet Root/Calamus</i>	1 884	-	-	-
2. Jahe <i>Ginger</i>	115 150	10 150	16 128	11 016
3. Kapulaga <i>Java Cardamon</i>	6	-	-	-
4. Keji Beling/Kecibeling <i>Strobilanthes crispera</i>	3 880	-	-	100
5. Kencur <i>East Indian Galangal</i>	1 870	976	1 333	1 452

Sumber : BPS, Statistik Pertanian Hortikultura SPH-SBS

Source : BPS-Statistics Indonesia, Agricultural Statistic for Horticulture SPH-SBS

Catatan : Luas Panen Mahkota Dewa dan Mengkudu dalam Satuan Pohon

Note : Harvested Area of *Phaleria Macrocarpa* and Indian Mulberry in Trees

Lanjutan Tabel/Continued Table 5.2.7

Jenis Tanaman <i>Kind Of Plants</i>	2016	2017	2018	2019
(1)	(2)	(3)	(4)	(5)
6. Kunyit <i>Turmeric</i>	8 290	5 198	8 768	6 201
7. Laos/Lengkuas <i>Galanga</i>	1 620	1 436	2 224	2 806
8. Lempuyang <i>Zingiber Aromaticum</i>	36	-	-	-
9. Lidah Buaya <i>Oliviera</i>	-	-	-	-
10. Mahkota Dewa <i>God's Crown</i>	61	6	142	177

Sumber : BPS, Statistik Pertanian Hortikultura SPH-SBS

Source : BPS-Statistics Indonesia, Agricultural Statistic for Horticulture SPH-SBS

Catatan : Luas Panen Mahkota Dewa dan Mengkudu dalam Satuan Pohon

Note : Harvested Area of *Phaleria Macrocarpa* and Indian Mulberry in Trees

Lanjutan Tabel / Continued Table 5.2.7

Jenis Tanaman <i>Kind Of Plants</i>	Tahun / Years			
	2016	2017	2018	2019
(1)	(2)	(3)	(4)	(5)
11. Mengkudu/Pace <i>Indian Mulberry</i>	1 612	75	-	1 036
12. Sambiloto <i>King of Bitter</i>	-	-	-	100
13. Temuireng <i>Black Turmeric</i>	796	-	-	50
14. Temukunci <i>Chinese Keys</i>	152	95	288	198
15. Temulawak <i>Java Turmeric</i>	53	176	170	564
Penajam Paser Utara	135 313	18 106	28 911	23 523

Sumber : BPS, Statistik Pertanian Hortikultura SPH-SBS

Source : BPS-Statistics Indonesia, Agricultural Statistic for Horticulture SPH-SBS

Catatan : Luas Panen Mahkota Dewa dan Mengkudu dalam Satuan Pohon

Note : Harvested Area of *Phaleria Macrocarpa* and *Indian Mulberry* in Trees

Tabel 5.2.8 **Produksi Tanaman Biofarmaka Menurut Jenis Tanaman di Kabupaten Penajam Paser Utara (kg), 2016 - 2019**
Production of Medicinal Plants by Kind of Plant in Penajam Paser Utara Regency (kg), 2016 - 2019

Jenis Tanaman <i>Kind Of Plants</i>	Tahun / Years			
	2016	2017	2018	2019
(1)	(2)	(3)	(4)	(5)
1. Dlingo/Dringo <i>Sweet Root/Calamus</i>	17 954	-	-	-
2. Jahe <i>Ginger</i>	162 749	47 685	71 671	133 672
3. Kapulaga <i>Java Cardamon</i>	36	-	-	-
4. Keji Beling/Kecibeling <i>Strobilanthes crispera</i>	36 660	-	-	80
5. Kencur <i>East Indian Galangal</i>	9 515	4 169	5 343	6 399
Penajam Paser Utara	226 914	51 854	77 014	140 151

Sumber : BPS, Statistik Pertanian Hortikultura SPH-SBS

Source : BPS-Statistics Indonesia, Agricultural Statistic for Horticulture SPH-SBS

Lanjutan Tabel/Continued Table 5.2.8

Jenis Tanaman <i>Kind Of Plants</i>	2016	2017	2018	2019
(1)	(2)	(3)	(4)	(5)
6. Kunyit <i>Turmeric</i>	36 331	37 580	32 386	63 906
7. Laos/Lengkuas <i>Galanga</i>	12 732	8 332	8 036	15 376
8. Lempuyang <i>Zingiber Aromaticum</i>	76	-	-	-
9. Lidah Buaya <i>Oliviera</i>	-	-	-	-
10. Mahkota Dewa <i>God's Crown</i>	11 020	85	1 704	6 890

Sumber : BPS, Statistik Pertanian Hortikultura SPH-SBS

Source : BPS-Statistics Indonesia, Agricultural Statistic for Horticulture SPH-SBS

Lanjutan Tabel /Continued Table 5.2.8

Jenis Tanaman <i>Kind Of Plants</i>	Tahun / Years			
	2016	2017	2018	2019
(1)	(2)	(3)	(4)	(5)
11. Mengkudu/Pace <i>Indian Mulberry</i>	1 102	976	1 654	25 508
12. Sambiloto <i>King of Bitter</i>	-	-	-	60
13. Temuireng <i>Black Turmeric</i>	2 361	-	-	55
14. Temukunci <i>Chinese Keys</i>	2 801	1 705	1 308	1 441
15. Temulawak <i>Java Turmeric</i>	1 044	1 235	690	1 386
Penajam Paser Utara	7 308	3 916	3 652	28 450

Sumber : BPS, Statistik Pertanian Hortikultura SPH-SBS

Source : BPS-Statistics Indonesia, Agricultural Statistic for Horticulture SPH-SBS

Tabel 5.2.9 **Produksi Buah-buahan Menurut Kecamatan dan Jenis Tanaman di Kabupaten Penajam Paser Utara (kuintal), 2018 dan 2019**
Production of Fruits by Subdistrict and Kind of Plant in Penajam Paser Utara Regency (quintal), 2018 and 2019

Kecamatan Subdistrict	Mangga Mango		Durian Durian		Jeruk Siam/Keprok Orange/Tangerine	
	2018	2019	2018	2019	2018	2019
(1)	(2)	(3)	(4)	(5)	(6)	(7)
1. Babulu	1 367	1 742	10 467	635	12 481	19 212
2. Waru	54	535	-	-	-	-
3. Penajam	249	699	377	289	3 788	2 370
4. Sepaku	1 223	1 354	6 954	3 863	6 014	2 474
Penajam Paser Utara	2 893	4 330	17 798	4 787	22 283	24 056

Sumber : BPS, Statistik Pertanian Hortikultura SPH-SBS

Source : BPS-Statistics Indonesia, Agricultural Statistic for Horticulture SPH-SBS

Lanjutan Tabel / *Continued Table 5.2.9*

Kecamatan <i>Subdistrict</i>	Pisang <i>Banana</i>		Pepaya <i>Papaya</i>		Salak <i>Salacca</i>	
	2018	2019	2018	2019	2018	2019
(1)	(8)	(9)	(10)	(11)	(12)	(13)
1. Babulu	18 372	24 063	763	1 514	752	1 286
2. Waru	1 046	356	75	14	33	35
3. Penajam	12 001	3 861	866	455	16	79
4. Sepaku	15 443	19 840	2 014	2 526	1 018	2 675
Penajam Paser Utara	46 862	48 120	3 718	4 509	1 819	4 075

Sumber : BPS, Statistik Pertanian Hortikultura SPH-SBS

Source : BPS-Statistics Indonesia, Agricultural Statistic for Horticulture SPH-SBS

Lanjutan Tabel / *Continued Table 5.2.9*

Kecamatan Subdistrict	Alpukat Avocado		Belimbing Star Fruit		Nangka/Cempedak Jackfruit	
	2018	2019	2018	2019	2018	2019
(1)	(14)	(15)	(16)	(17)	(18)	(19)
1. Babulu	1 586	442	731	765	3 390	2 259
2. Waru	-	-	21	-	262	688
3. Penajam	216	161	113	54	178	736
4. Sepaku	512	341	226	175	2 764	5 123
Penajam Paser Utara	2 314	944	1 091	994	6 594	8 806

Sumber : BPS, Statistik Pertanian Hortikultura SPH-SBS

Source : BPS-Statistics Indonesia, Agricultural Statistic for Horticulture SPH-SBS

Lanjutan Tabel / *Continued Table 5.2.9*

Kecamatan <i>Subdistrict</i>	Nenas		Rambutan		Sawo/Sapodilla	
	<i>Pineapple</i>		<i>Rambutan</i>		<i>Sawo</i>	
	2018	2019	2018	2019	2018	2019
(1)	(20)	(21)	(22)	(23)	(24)	(25)
1. Babulu	239	324	5 776	2 216	3 637	1 802
2. Waru	29	20	35	80	478	265
3. Penajam	68	136	1 088	692	227	547
4. Sepaku	398	403	8 397	3 324	400	451
Penajam Paser Utara	734	883	15 296	6 312	4 742	3 065

Sumber : BPS, Statistik Pertanian Hortikultura SPH-SBS

Source : BPS-Statistics Indonesia, Agricultural Statistic for Horticulture SPH-SBS

Tabel 5.2.10 **Produksi Tanaman Buah-buahan dan Sayuran Tahunan Menurut Jenis Tanaman di Kabupaten Penajam Paser Utara (kuintal), 2016 -2019**
Table 5.2.10 **Production of Annual Fruits and Vegetables by Kind of Plant in Penajam Paser Utara Regency (quintal), 2016 - 2019**

Jenis Tanaman <i>Kind Of Plants</i>	2016	2017	2018	2019
(1)	(2)	(3)	(4)	(5)
Buah-buahan / Fruits				
1. Alpukat <i>Avocado</i>	184	3 327	2 314	944
2. Anggur <i>Grape</i>	-	-	-	-
3. Apel <i>Avocado</i>	-	-	-	-
4. Belimbing <i>Star Fruit</i>	2 101	1 536	1 091	994
5. Duku/Langsat <i>Kokosan/ Duku</i>	25	30	197	585
6. Durian <i>Durian</i>	823	1 173	17 798	4 787

Sumber : BPS, Statistik Pertanian Hortikultura SPH-SBS

Source : BPS-Statistics Indonesia, Agricultural Statistic for Horticulture SPH-SBS

Lanjutan Tabel/Continued Table 5.2.10

Jenis Tanaman Kind Of Plants	2016	2017	2018	2019
(1)	(2)	(3)	(4)	(5)
7. Jambu Air <i>Rose Apple</i>	174	222	389	854
8. Jambu Biji <i>Guava</i>	1 278	920	1 122	1 672
9. Jeruk Besar <i>Pomelo</i>	718	199	1 580	840
10. Jeruk Keprok <i>Tangerine/Orange</i>	9 866	11 366	22 283	24 056
11. Jeruk/ Orange <i>Tangerine + Pomelo</i>	10 584	11 565	23 863	24 896
12. Mangga <i>Mango</i>	1 798	1 295	2 893	4 330
13. Manggis <i>Mangosteen</i>	-	-	138	179

Sumber : BPS, Statistik Pertanian Hortikultura SPH-SBS

Source : BPS-Statistics Indonesia, Agricultural Statistic for Horticulture SPH-SBS

Lanjutan Tabel / Continued Table 5.2.10

Jenis Tanaman Kind Of Plants	2016	2017	2018	2019
(1)	(2)	(3)	(4)	(5)
14. Markisa <i>Marquisa</i>	37	-	15	2
15. Nangka/Cempedak <i>Jack Fruit</i>	13 249	5 176	6 594	8 806
16. Nenas <i>Pineapple</i>	1 132	824	734	883
17. Pepaya <i>Papaya</i>	5 801	4 054	3 718	4 509
18. Pisang <i>Banana</i>	108 276	53 831	46 862	48 120
19. Rambutan <i>Rambutan</i>	7 176	2 231	15 296	6 312
20. Salak <i>Salacca</i>	5 476	2 091	1 819	4 075

Sumber : BPS, Statistik Pertanian Hortikultura SPH-SBS

Source : BPS-Statistics Indonesia, Agricultural Statistic for Horticulture SPH-SBS

Lanjutan Tabel/Continued Table 5.2.10

Jenis Tanaman <i>Kind Of Plants</i>	2016	2017	2018	2019
(1)	(2)	(3)	(4)	(5)
21. Sawo/Sapodilla <i>Star Apple</i>	4 040	2 265	4 742	3 065
22. Sirsak <i>Soursop</i>	398	232	360	429
23. Sukun <i>Bread Fruit</i>	605	620	1 263	680
Sayuran / Vegetables				
24. Jengkol <i>Jengkol</i>	991	273	381	329
25. Melinjo <i>Melinjo</i>	1 097	397	240	277
26. Petai <i>Twisted Cluster Bean</i>	780	224	423	570

Sumber : BPS, Statistik Pertanian Hortikultura SPH-SBS

Source : BPS-Statistics Indonesia, Agricultural Statistic for Horticulture SPH-SBS

5.3 PERKEBUNAN / ESTATE CROPS

Tabel 5.3.1 Luas Areal Tanaman Perkebunan Menurut Kecamatan dan Jenis Tanaman di Kabupaten Penajam Paser Utara (ha), 2018 dan 2019
Planted Area of Estate Crops by Subdistrict and Type of Crops in Penajam Paser Utara Regency (ha), 2018 and 2019

Kecamatan Subdistrict	Kelapa Sawit Oil Palm		Kelapa Coconut	
	2018	2019	2018	2019
(1)	(2)	(3)	(4)	(5)
1. Babulu	10 261,50	10 264,50	458,62	457,55
2. Waru	8 373,95	9 143,58	222,03	220,00
3. Penajam	16 925,10	20 728,28	3 177,88	3 197,88
4. Sepaku	7 127,87	7 824,20	425,47	425,47
Penajam Paser Utara	42 688,42	47 960,56	4 284,00	4 300,90

Sumber : Dinas Pertanian Kabupaten Penajam Paser Utara

Source : Agriculture Service Of Penajam Paser Utara Regency

Lanjutan Tabel / *Continued Table 5.3.1*

Kecamatan <i>Subdistrict</i>	Karet <i>Rubber</i>		Kopi <i>Coffee</i>	
	2018	2019	2018	2019
(1)	(2)	(3)	(4)	(5)
1. Babulu	1 256,81	1 256,81	3,25	3,25
2. Waru	950,00	950,00	0,25	0,25
3. Penajam	1 586,99	1 586,99	6,01	5,01
4. Sepaku	2 877,00	2 877,00	5,50	5,25
Penajam Paser Utara	6 670,80	6 670,80	15,01	13,76

Sumber : Dinas Pertanian Kabupaten Penajam Paser Utara

Source : *Agriculture Service Of Penajam Paser Utara Regency*

Lanjutan Tabel / Continued Table 5.3.1

Kecamatan Subdistrict	Kakao Cocoa		Tebu Sugar Crane	
	2018	2019	2018	2019
(1)	(2)	(3)	(4)	(5)
1. Babulu	1,15	1,15	-	-
2. Waru	0,25	0,25	-	-
3. Penajam	8,3	8,30	-	-
4. Sepaku	1,15	1,15	-	-
Penajam Paser Utara	10,85	10,85	0	0

Sumber : Dinas Pertanian Kabupaten Penajam Paser Utara

Source : Agriculture Service Of Penajam Paser Utara Regency

Lanjutan Tabel / *Continued Table 5.3.1*

Kecamatan <i>Subdistrict</i>	Teh <i>Tea</i>		Tembakau <i>Tobacco</i>	
	2018	2019	2018	2019
(1)	(2)	(3)	(4)	(5)
1. Babulu	-	-	-	-
2. Waru	-	-	-	-
3. Penajam	-	-	-	-
4. Sepaku	-	-	-	-
Penajam Paser Utara	-	-	-	-

Sumber : Dinas Pertanian Kabupaten Penajam Paser Utara

Source : Agriculture Service Of Penajam Paser Utara Regency

Tabel 5.3.2 **Produksi Perkebunan Menurut Kecamatan dan Jenis Tanaman di Kabupaten Penajam Paser Utara (ton), 2018 dan 2019**
Table *Production of Estate by Subdistrict and Type of Crops in Penajam Paser Utara Regency (ton), 2018 and 2019*

Kecamatan Subdistrict	Kelapa Sawit Oil Palm		Kelapa Coconut	
	2018	2019	2018	2019
(1)	(2)	(3)	(4)	(5)
1. Babulu	138 098,16	49 636,37	143,97	161,48
2. Waru	141 720,19	41 467,30	91,62	81,60
3. Penajam	202 020,38	55 975,14	1 459,22	1 596,58
4. Sepaku	42 892,35	47 945,91	182,53	183,04
Penajam Paser Utara	524 731,08	195 024,72	1 877,34	2 022,70

Sumber : Dinas Pertanian Kabupaten Penajam Paser Utara

Source : Agriculture Service Of Penajam Paser Utara Regency

Lanjutan Tabel / *Continued Table 5.3.2*

Kecamatan <i>Subdistrict</i>	Karet <i>Rubber</i>		Kopi <i>Coffee</i>	
	2018	2019	2018	2019
(1)	(2)	(3)	(4)	(5)
1. Babulu	468,63	492,45	2,02	1,50
2. Waru	436,01	456,89	0,18	0,08
3. Penajam	681,44	829,30	1,80	1,46
4. Sepaku	1 238,61	1 416,60	2,20	1,14
Penajam Paser Utara	2 824,69	3 195,24	6,20	4,18

Sumber : Dinas Pertanian Kabupaten Penajam Paser Utara

Source : *Agriculture Service Of Penajam Paser Utara Regency*

Lanjutan Tabel / Continued Table 5.3.2

Kecamatan Subdistrict	Kakao Cocoa		Tebu Sugar Crane	
	2018	2019	2018	2019
(1)	(2)	(3)	(4)	(5)
1. Babulu	1,06	0,73	-	-
2. Waru	0,2	0,13	-	-
3. Penajam	3,63	2,9	-	-
4. Sepaku	1,49	1,19	-	-
Penajam Paser Utara	6,38	4,95	-	-

Sumber : Dinas Pertanian Kabupaten Penajam Paser Utara

Source : Agriculture Service Of Penajam Paser Utara Regency

Lanjutan Tabel / *Continued Table 5.3.2*

Kecamatan <i>Subdistrict</i>	Teh <i>Tea</i>		Tembakau <i>Tobacco</i>	
	2018	2019	2018	2019
(1)	(2)	(3)	(4)	(5)
1. Babulu	-	-	-	-
2. Waru	-	-	-	-
3. Penajam	-	-	-	-
4. Sepaku	-	-	-	-
Penajam Paser Utara	-	-	-	-

Sumber : Dinas Pertanian Kabupaten Penajam Paser Utara

Source : *Agriculture Service Of Penajam Paser Utara Regency*

Tabel 5.3.3 **Luas Lahan Tegal/Kebun, Ladang/Huma, dan Lahan yang Sementara Tidak Diusahakan Menurut Kecamatan di Kabupaten Penajam Paser Utara (ha), 2019**
Area of Dry Field/Garden, Shifting Cultivation, Land and Temporarily Unused Land by Subdistrict in Penajam Paser Utara (ha), 2019

Kecamatan Subdistrict	Tegal Dikebun Dry Field / Garden	Ladang Huma Shifting Cultivation	Sementara Tidak Diusahakan Temporarily Unused
(1)	(2)	(3)	(4)
1. Babulu	2 284	1 551	577
2. Waru	200	280	220
3. Penajam	525	866	4 711
4. Sepaku	5 025	56 355	1 255
Penajam Paser Utara	8 034	59 052	6 763

Sumber : Dinas Pertanian Kabupaten Penajam Paser Utara

Source : Agriculture Service Of Penajam Paser Utara Regency

Tabel 5.3.4 **Banyaknya Petani, Produksi Dan Produktivitas Tanaman Perkebunan Menurut Jenis Tanaman di Kabupaten Penajam Paser Utara, 2019**
Number of Farmer, Production and Productivity of Estate Crop in Penajam Paser Utara Regency, 2019

Jenis Tanaman <i>Kind Of Plants</i>	Banyaknya Petani (KK) <i>Number</i> <i>of farmers</i>	Produksi (ton) <i>Production</i> <i>(ton)</i>	Produktivitas (Kg/ha) <i>Productivity</i> <i>(Kg/ha)</i>
(1)	(2)	(3)	(4)
1. Kelapa Sawit <i>Palm</i>	6 584	421 151,47	10 212,02
2. Kelapa <i>Coconut</i>	1 533	2 022,70	350,15
3. Karet <i>Rubber</i>	1 208	3 195,24	687,47
4. Kopi <i>Coffee</i>	18	4,40	319,77
5. Kakao <i>Cocoa</i>	11	4,94	455,30

Sumber : Dinas Pertanian Kabupaten Penajam Paser Utara

Source : Agriculture Service Of Penajam Paser Utara Regency

Lanjutan Tabel/Continued Table 5.3.4

Jenis Tanaman <i>Kind Of Plants</i>	Banyaknya Petani (KK) <i>Number of farmers</i>	Produksi (ton) <i>Production</i> (ton)	Produktivitas (Kg/ha) <i>Productivity</i> (Kg/ha)
(1)	(2)	(3)	(4)
6. Tebu <i>Sugar Crane</i>	-	-	-
7. Teh <i>Tea</i>	-	-	-
8. Tembakau <i>Tobacco</i>	-	-	-
9. Lada <i>Pepper</i>	1 740,00	2 037,74	1 782,72

Sumber : Dinas Pertanian Kabupaten Penajam Paser Utara

Source : Agriculture Service Of Penajam Paser Utara Regency

Tabel 5.3.5 Luas Areal Tanaman Perkebunan Menurut Produktivitas dan Jenis Tanaman di Kabupaten Penajam Paser Utara (ha), 2019
Planted Area of Estate by Kind of Estate Crop and Productivity in Penajam Paser Utara Regency (ha), 2019

Jenis Tanaman <i>Kind Of Plants</i>	Tanaman Belum Menghasilkan (ha) <i>Haven't Productive</i>	Tanaman Menghasilkan (ha) <i>Produced Crop</i>	Tanaman Tua / Rusak <i>Old Crop</i>
(1)	(2)	(3)	(4)
1. Kelapa Sawit <i>Palm</i>	9 897	41 240,78	-
2. Kelapa <i>Coconut</i>	485,60	3 815,32	-
3. Karet <i>Rubber</i>	2 023	4 647,80	-
4. Kopi <i>Coffee</i>	-	13,76	-
5. Kakao <i>Cocoa</i>	-	10,85	-

Sumber : Dinas Pertanian Kabupaten Penajam Paser Utara

Source : Agriculture Service Of Penajam Paser Utara Regency

Lanjutan Tabel/Continued Table 5.3.5

Jenis Tanaman <i>Kind Of Plants</i>	Banyaknya Petani (KK) <i>Number of</i> <i>farmers</i>	Produksi (ton) <i>Production</i> <i>(ton)</i>	Produktivitas (Kg/ha) <i>Productivity</i> <i>(Kg/ha)</i>
(1)	(2)	(3)	(4)
6. Tebu <i>Sugar Crane</i>	-	-	-
7. Teh <i>Tea</i>	-	-	-
8. Tembakau <i>Tobacco</i>	-	-	-
9. Lada <i>Pepper</i>	212,35	1 143,05	-

Sumber : Dinas Pertanian Kabupaten Penajam Paser Utara

Source : Agriculture Service Of Penajam Paser Utara Regency

Tabel 5.3.6 **Luas Areal Tanaman Perkebunan Rakyat Menurut Jenis Tanaman di Kabupaten Penajam Paser Utara (ha), 2019**
Planted Area of Smallholder Estate by Kind of Crop in Penajam Paser Utara Regency (ha), 2019

Jenis Tanaman <i>Kind Of Plants</i>	Tanaman Belum Menghasilkan (ha) <i>Haven't Productive crop yet</i>	Tanaman Menghasilkan (ha) <i>Producted Crop</i>	Tanaman Tua / Rusak <i>Old Crop</i>
(1)	(2)	(3)	(4)
1. Kelapa Sawit <i>Palm</i>	4 119	13 291,13	-
2. Kelapa <i>Coconut</i>	485,60	3 815,32	-
3. Karet <i>Rubber</i>	2 023	4 647,80	-
4. Kopi <i>Coffee</i>	-	13,76	-
5. Kakao <i>Cocoa</i>	-	10,85	-

Sumber : Dinas Pertanian Kabupaten Penajam Paser Utara

Source : Agriculture Service Of Penajam Paser Utara Regency

Lanjutan Tabel/Continued Table 5.3.6

Jenis Tanaman <i>Kind Of Plants</i>	Banyaknya Petani (KK) <i>Number of</i> <i>farmers</i>	Produksi (ton) <i>Production</i> <i>(ton)</i>	Produktivitas (Kg/ha) <i>Productivity</i> <i>(Kg/ha)</i>
(1)	(2)	(3)	(4)
6. Tebu <i>Sugar Crane</i>	-	-	-
7. Teh <i>Tea</i>	-	-	-
8. Tembakau <i>Tobacco</i>	-	-	-
9. Lada <i>Pepper</i>	212,35	1 143,05	-

Sumber : Dinas Pertanian Kabupaten Penajam Paser Utara

Source : Agriculture Service Of Penajam Paser Utara Regency

Tabel 5.3.7 **Luas Areal Tanaman Perkebunan Besar Swasta (PBS) Menurut Jenis Tanaman di Kabupaten Penajam Paser Utara (ha), 2019**
Planted Area of Private Estate (PBS) by Kind of Crop in Penajam Paser Utara Regency (ha), 2019

Jenis Tanaman <i>Kind Of Plants</i>	Tanaman Belum Menghasilkan (ha) <i>Haven't Productive crop yet</i>	Tanaman Menghasilkan (ha) <i>Producted Crop</i>	Tanaman Tua / Rusak <i>Old Crop</i>
(1)	(2)	(3)	(4)
1. Kelapa Sawit <i>Palm</i> <i>Coconut</i>	5 778,00	27 949,65	-
3. Karet <i>Rubber</i>	-	-	-
4. Kopi <i>Coffee</i>	-	-	-
5. Kakao <i>Cocoa</i>	-	-	-

Sumber : Dinas Pertanian Kabupaten Penajam Paser Utara

Source : Agriculture Service Of Penajam Paser Utara Regency

Lanjutan Tabel/Continued Table 5.3.7

Jenis Tanaman <i>Kind Of Plants</i>	Banyaknya Petani (KK) <i>Number of</i> <i>farmers</i>	Produksi (ton) <i>Production</i> <i>(ton)</i>	Produktivitas (Kg/ha) <i>Productivity</i> <i>(Kg/ha)</i>
(1)	(2)	(3)	(4)
6. Tebu <i>Sugar Crane</i>	-	-	-
7. Teh <i>Tea</i>	-	-	-
8. Tembakau <i>Tobacco</i>	-	-	-
9. Lada <i>Pepper</i>	-	-	-

Sumber : Dinas Pertanian Kabupaten Penajam Paser Utara

Source : Agriculture Service Of Penajam Paser Utara Regency

5.4 PETERNAKAN / LIVESTOCK

Tabel 5.4.1 **Banyaknya Ternak Menurut Jenisnya Dirinci Per Kecamatan di Kabupaten Penajam Paser Utara (ekor), 2019**
Population of Livestock by Subdistrict in Penajam Paser Utara Regency (head), 2019

Jenis Ternak <i>Kind of Livestock</i>	Banyaknya per Kecamatan <i>Number of Livestocks</i>				Jumlah <i>Total</i>
	Babulu	Waru	Penajam	Sepaku	
(1)	(2)	(3)	(4)	(5)	(6)
1. Kerbau <i>Buffalo</i>	55	27	220	247	549
2. Kuda <i>Horse</i>	-	-	-	-	-
3. Sapi Potong <i>Beef Cattle</i>	2 923	1 719	7 736	4 813	17 191
4. Sapi Perah <i>Dairy Cows</i>	-	-	-	10	10
5. Babi <i>Pig</i>	-	-	357	258	615
6. Domba <i>Sheep</i>	-	-	-	-	-
7. Kambing <i>Goat</i>	1 557	389	1 411	1 507	4 864
8. Kelinci <i>Rabbit</i>	-	-	-	-	-

Sumber : Dinas Pertanian Kabupaten Penajam Paser Utara

Source : Agriculture Service Of Penajam Paser Utara Regency

Lanjutan Tabel / Continued Table 5.4.1

Jenis Ternak <i>Kind of Livestock</i>	Banyaknya per Kecamatan <i>Number of Livestocks</i>				Jumlah <i>Total</i>
	Babulu	Waru	Penajam	Sepaku	
(1)	(2)	(3)	(4)	(5)	(6)
9. Ayam Buras <i>Free-range Chicken</i>	126 092	63 046	147 108	84 062	420 308
10. Ayam Pedaging <i>Broilers</i>	570 768	57 077	799 076	475 640	1 902 561
11. Ayam Petelur <i>Laying Hens</i>	11 268	5 258	45 070	13 521	75 117
12. Merpati <i>Dove</i>	-	-	-	-	-
13. Burung Puyuh <i>Quail</i>	-	-	1 539	-	1 539
14. Itik <i>Duck</i>	8 280	2 827	5 049	4 039	20 195
15. Itik Manila <i>Manila Ducks</i>	849	291	518	414	2 072

Sumber : Dinas Pertanian Kabupaten Penajam Paser Utara

Source : Agriculture Service Of Penajam Paser Utara Regency

Tabel 5.4.2 **Banyaknya Ternak yang Dipotong Menurut Jenisnya Dirinci Per Kecamatan di Kabupaten Penajam Paser Utara (ekor), 2019**
Population of Livestock Slaughtered by Subdistrict in Penajam Paser Utara Regency (head), 2019

Jenis Ternak <i>Kind of Livestock</i>	Banyaknya per Kecamatan <i>Number of Livestocks</i>				Jumlah <i>Total</i>
	Babulu	Waru	Penajam	Sepaku	
(1)	(2)	(3)	(4)	(5)	(6)
1. Kerbau <i>Buffalo</i>	4	-	6	7	17
2. Kuda <i>Horse</i>	-	-	-	-	-
3. Sapi Potong <i>Beef Cattle</i>	621	363	1 641	1 021	3 646
4. Sapi Perah <i>Dairy Cows</i>	-	-	-	-	-
5. Babi <i>Pig</i>	-	-	291	210	501
6. Domba <i>Sheep</i>	-	-	-	-	-
7. Kambing <i>Goat</i>	465	116	422	450	1 453
8. Kelinci <i>Rabbit</i>	-	-	-	-	-

Sumber : Dinas Pertanian Kabupaten Penajam Paser Utara

Source : Agriculture Service Of Penajam Paser Utara Regency

Lanjutan Tabel / Continued Table 5.4.2

Jenis Ternak <i>Kind of Livestock</i>	Banyaknya per Kecamatan <i>Number of Livestocks</i>				Jumlah <i>Total</i>
	Babulu	Waru	Penajam	Sepaku	
(1)	(2)	(3)	(4)	(5)	(6)
9. Ayam Buras <i>Free-range Chicken</i>	152 543	76 271	177 966	101 695	508 475
10. Ayam Pedaging <i>Broilers</i>	419 721	41 972	587 609	349 767	1 399 069
11. Ayam Petelur <i>Laying Hens</i>	8 430	3 934	33 721	10 116	56 201
12. Merpati <i>Dove</i>	- -		-	-	-
13. Burung Puyuh <i>Quail</i>	- -		1 539	-	1 539
14. Itik <i>Duck</i>	4 164	1 422	2 539	2 031	10 156
15. Itik Manila <i>Manila Ducks</i>	166	57	102	81	406

Sumber : Dinas Pertanian Kabupaten Penajam Paser Utara

Source : Agriculture Service Of Penajam Paser Utara Regency

Tabel 5.4.3 **Banyaknya Ternak yang Lahir dan Mati Dirinci Per Kecamatan di Kabupaten Penajam Paser Utara (ekor), 2019**
Number of Born and Death Livestock by Subdistrict in Penajam Paser Utara Regency (head), 2019

Jenis Ternak <i>Kind of Livestock</i>	Lahir <i>Birth</i>	Mati <i>Death</i>	Sisa Hidup <i>Still Alive</i>
(1)	(2)	(3)	(4)
1. Kerbau <i>Buffalo</i>	39	16	549
2. Kuda <i>Horse</i>	-	-	-
3. Sapi Potong <i>Beef Cattle</i>	2 783	476	17 191
4. Sapi Perah <i>Dairy Cows</i>	-	7	10
5. Babi <i>Pig</i>	375	88	615
6. Domba <i>Sheep</i>	-	-	-
7. Kambing <i>Goat</i>	1 526	198	4 867
8. Kelinci <i>Rabbit</i>	-	-	-

Sumber : Dinas Pertanian Kabupaten Penajam Paser Utara

Source : Agriculture Service Of Penajam Paser Utara Regency

Lanjutan Tabel / Continued Table 5.4.3

Jenis Ternak <i>Kind of Livestock</i>	Lahir <i>Birth</i>	Mati <i>Death</i>	Sisa Hidup <i>Still Alive</i>
(1)	(2)	(3)	(4)
9. Ayam Buras <i>Free-range Chicken</i>	933 863	411 568	420 308
10. Ayam Pedaging <i>Broilers</i>	-	185 032	1 902 561
11. Ayam Petelur <i>Laying Hens</i>	-	5 102	75 117
12. Merpati <i>Dove</i>	-	-	-
13. Burung Puyuh <i>Quail</i>	87	89	1 481
14. Itik <i>Duck</i>	10 226	5 772	20 194
15. Itik Manila <i>Manila Ducks</i>	771	263	2 070

Sumber : Dinas Pertanian Kabupaten Penajam Paser Utara

Source : Agriculture Service Of Penajam Paser Utara Regency

Tabel 5.4.4 **Produksi Telur Unggas dan Susu Sapi Menurut Kecamatan di Kabupaten Penajam Paser Utara (ekor), 2019**
Production of Poultry Eggs and Cow Milk by Subdistrict in Penajam Paser Utara Regency (head), 2019

Jenis Ternak <i>Kind of Livestock</i>	Banyaknya Produksi per Kecamatan (Kg) <i>Production (Kg)</i>				Jumlah <i>Total</i>
	Babulu	Waru	Penajam	Sepaku	
(1)	(2)	(3)	(4)	(5)	(6)
1. Ayam Ras <i>Improved Chicken/ Pedi</i>	89 126	41 592	356 505	106 952	594 175
2. Ayam Buras <i>Local Chicken</i>	86 752	43 376	101 210	57 834	289 172
3. Itik <i>Duck</i>	44 861	15 318	27 354	21 883	109 416
4. Itik Manila <i>Manila Duck</i>	4 598	1 577	2 804	2 243	11 222
5. Susu Sapi Perah <i>Dairy Cattle</i>	-	-	-	-	-

Sumber : Dinas Pertanian Kabupaten Penajam Paser Utara

Source : Agriculture Service Of Penajam Paser Utara Regency

Tabel 5.4.5 **Produksi Daging Ternak Menurut Kecamatan dan Jenis Ternak di Kabupaten Penajam Paser Utara (kg), 2019**
Table 5.4.5 **Meat Production by Subdistrict and Kind of Livestock in Penajam Paser Utara Regency (kg), 2019**

Jenis Ternak <i>Kind of Livestock</i>	Banyaknya per Kecamatan <i>Number of Livestocks</i>				Jumlah <i>Total</i>
	Babulu	Waru	Penajam	Sepaku	
(1)	(2)	(3)	(4)	(5)	(6)
1. Sapi <i>Beef Cattle</i>	98 106	57 347	259 198	161 279	575 930
2. Kerbau <i>Buffalo</i>	773	-	1 160	1 353	3 286
3. Kuda <i>Horse</i>	-	-	-	-	-
4. Kambing <i>Goat</i>	6 281	1 570	5 692	6 079	19 622
5. Domba <i>Sheep</i>	-	-	-	-	-
6. Babi <i>Pig</i>	-	-	18 626	13 488	32 114

Sumber : Dinas Pertanian Kabupaten Penajam Paser Utara

Source : Agriculture Service Of Penajam Paser Utara Regency

Tabel 5.4.6 **Produksi Daging Unggas Menurut Kabupaten/Kota dan Jenis Unggas di Kabupaten Penajam Paser Utara (kg), 2019**
Poultry Meat Production by Subdistrict and Kind of Poultry in Penajam Paser Utara Regency (kg), 2016-2019

Jenis Ternak <i>Kind of Livestock</i>	Banyaknya per Kecamatan <i>Number of Livestocks</i>				Jumlah <i>Total</i>
	Babulu	Waru	Penajam	Sepaku	
(1)	(2)	(3)	(4)	(5)	(6)
1. Ayam Kampung <i>Native Chicken</i>	111 356	55 678	129 915	74 237	371 186
2. Ayam Petelur <i>Layer</i>	7 587	3 541	30 349	9 105	50 582
3. Ayam Pedaging <i>Broiler</i>	348 368	34 837	487 715	290 307	1 161 227
4. Itik <i>Duck</i>	3 456	1 180	2 108	1 686	8 430
5. Itik Manila <i>Manila Ducks</i>	138	47	84	67	336

Sumber : Dinas Pertanian Kabupaten Penajam Paser Utara

Source : Agriculture Service Of Penajam Paser Utara Regency

Tabel 5.4.7 **Harga Ternak Dan Hasil Ikutannya di Kabupaten Penajam Paser Utara (Rupiah), 2019**
Table 5.4.7 **Price of Livestock and Minor Product in Penajam Paser Utara Regency (Rupiah), 2019**

Jenis Ternak Type Of Livestock	Satuan Unit	Harga Prices		Keterangan Description
		Terendah Minimum	Tertinggi Maximum	
(1)	(2)	(3)	(4)	(5)
1. Sapi Potong <i>Beef Cattle</i>	Ekor	12000 000	18000 000	Potong
2. Sapi Bibit Betina <i>Seed Cow (Female)</i>	Ekor	8000 000	10000 000	1,5 – 2 Tahun
3. Sapi Bibit Jantan <i>Seed Cow (Male)</i>	Ekor	10000 000	12000 000	1,5 – 2 Tahun
4. Kerbau Potong <i>Slaughter Buffalo</i>	Ekor	18000 000	20000 000	Potong
5. Kerbau Bibit Betina <i>Seed Buffalo (Female)</i>	Ekor	9000 000	11000 000	1,5 – 2 Tahun
6. Kerbau Bibit Jantan <i>Seed Buffalo (Male)</i>	Ekor	11000 000	13000 000	1,5 – 2 Tahun
7. Kambing Potong Lokal <i>Local Slaughter Goat</i>	Ekor	3000 000	5000 000	Potong

Sumber : Dinas Pertanian Kabupaten Penajam Paser Utara

Source : Agriculture Service Of Penajam Paser Utara Regency

Lanjutan Tabel/Continued Table 5.4.7

Jenis Ternak <i>Type Of Livestock</i>	Satuan <i>Unit</i>	Harga <i>Prices</i>		Keterangan <i>Description</i>
		Terendah <i>Minimum</i>	Tertinggi <i>Maximum</i>	
(1)	(2)	(3)	(4)	(5)
8. Kambing Bibit Betina Lokal <i>Local Seed Goat (Female)</i>	Ekor	2 500 000	3 000 000	3 – 4 Bulan
9. Kambing Bibit Jantan Lokal <i>Local Seed Goat (Male)</i>	Ekor	3 500 000	4 000 000	3 – 4 Bulan
10. Kambing PE <i>Etawa Crossbreed Goat</i>	Ekor	5 000 000	7 000 000	Potong
11. Kambing PE Betina <i>Etawa Crossbreed Goat (Female)</i>	Ekor	3 000 000	3 500 000	8 – 12 Bulan
12. Kambing PE Jantan <i>Etawa Crossbreed Goat (Male)</i>	Ekor	4 000 000	4 500 000	8 – 12 Bulan

Sumber : Dinas Pertanian Kabupaten Penajam Paser Utara

Source : Agriculture Service Of Penajam Paser Utara Regency

Lanjutan Tabel / Continued Table 5.4.7

Jenis Ternak <i>Type Of Livestock</i>	Satuan <i>Unit</i>	Prices		Keterangan <i>Description</i>
		Terendah <i>Minimum</i>	Tertinggi <i>Maximum</i>	
(1)	(2)	(3)	(4)	(5)
13. Babi Bibit <i>Seed Pig</i>	Ekor	-	-	5 – 8 Bulan
14. Babi Potong <i>Slaughter Pig</i>	Ekor	3 000 000	3 500 000	Potong
15. Ayam Buras <i>Local Chicken</i>	Ekor	120 000	125 000	8 – 18 Bulan
16. Ayam Petelur <i>Layer Poul</i>	Ekor	75 000	80 000	Potong
17. Ayam Pedaging <i>Broiler</i>	Ekor	45 000	65 000	Potong
18. Itlk <i>Duck</i>	Ekor	50 000	60 000	Potong

Sumber : Dinas Pertanian Kabupaten Penajam Paser Utara

Source : Agriculture Service Of Penajam Paser Utara Regency

Lanjutan Tabel/Continued Table 5.4.7

Jenis Ternak <i>Type Of Livestock</i>	Satuan <i>Unit</i>	Harga <i>Prices</i>		Keterangan <i>Description</i>
		Terendah <i>Minimum</i>	Tertinggi <i>Maximum</i>	
(1)	(2)	(3)	(4)	(5)
19. DOC Petelur <i>Layer DOC</i>	Ekor	7 000	8 000	1-2 Hari
20. DOC Pedaging <i>Slaughter Doc</i>	Ekor	7 000	8 000	1-2 Hari
21. Daging Sapi Murni <i>Beef Meat</i>	Kg	120 000	150 000	-
22. Daging Kerbau <i>Buffalo Meat</i>	Kg	-	-	-
23. Daging Kambing <i>Goat Meat</i>	Kg	-	-	-
24. Daging Babi <i>Pork</i>	Kg	40 000	45 000	-

Sumber : Dinas Pertanian Kabupaten Penajam Paser Utara

Source : Agriculture Service Of Penajam Paser Utara Regency

Lanjutan Tabel / Continued Table 5.4.7

Jenis Ternak <i>Type Of Livestock</i>	Satuan <i>Unit</i>	Harga <i>Prices</i>		Keterangan <i>Description</i>
		Terendah <i>Minimum</i>	Tertinggi <i>Maximum</i>	
(1)	(2)	(3)	(4)	(5)
25. Daging Ayam <i>Chicken Meat</i>	Kg	26 000	45 000	-
26. Telur Ayam Ras <i>Layer egg</i>	Butir	1 800	2 200	-
27. Telur Ayam Buras <i>Local Chicken eggs</i>	Butir	2 500	3 000	-
28. Telur Itik <i>Duck egg</i>	Butir	3 000	3 500	-
29. Kulit Sapi Basah <i>Wet Leafter of Cow</i>	Kg	45 000	45 000	-
30. Kulit Kerbau basah <i>Wet Leathet of Buffalo</i>	Kg	-	-	-

Sumber : Dinas Pertanian Kabupaten Penajam Paser Utara

Source : Agriculture Service Of Penajam Paser Utara Regency

5.5 PERTANIAN LAINNYA / OTHER AGRICULTURE

Tabel 5.5.1 **Luas Tanam, Panen, dan Puso Padi Sawah Menurut Kecamatan di Kabupaten Penajam Paser Utara (ha), 2019**
Planted Area, Harvested Area And Failed Harvest of Wetland Paddy by Subdistrict in Penajam Paser Utara Regency, 2019

Kecamatan Subdistrict	Luas Tanam (ha) Planting Area (ha)	Luas Panen (ha) Harvested Area (ha)	Puso (ha) Failed (ha)
(1)	(2)	(3)	(4)
1. Babulu	10 121,00	12 880,00	40
2. Waru	1 253,00	1 185,00	10
3. Penajam	2 345,00	2 327,00	76
4. Sepaku	1 587,00	1 606,00	-
Penajam Paser Utara	15 306,00	17 998,00	126

Sumber : Dinas Pertanian Kabupaten Penajam Paser Utara

Source : Agriculture Service Of Penajam Paser Utara Regency

Tabel 5.5.2 **Luas Tanam, Panen, dan Puso Padi Ladang Menurut Kecamatan di Kabupaten Penajam Paser Utara (ha), 2019**
Planted Area, Harvested Area And Failed Harvest of Dryland Paddy by Subdistrict in Penajam Paser Utara Regency, 2019

Kecamatan <i>Subdistrict</i>	Luas Tanam (ha) <i>Planting Area</i> (ha)	Luas Panen (ha) <i>Harvested Area</i> (ha)	Puso (ha) <i>Failed</i> (ha)
(1)	(2)	(3)	(4)
1. Babulu	2	-	14
2. Waru	2	-	-
3. Penajam	47	163	-
4. Sepaku	247	240	-
Penajam Paser Utara	298	403	14

Sumber : Dinas Pertanian Kabupaten Penajam Paser Utara

Source : Agriculture Service Of Penajam Paser Utara Regency

Tabel 5.5.3 Luas Tanam dan Panen Tanaman Palawija Menurut Kecamatan dan Jenis Tanaman di Kabupaten Penajam Paser Utara (ha), 2019
Planted Area And Harvested Area of Cash Crops by Subdistrict and Type of Cash Crops in Penajam Paser Utara Regency (ha), 2019

Kecamatan Subdistrict	Jagung Maize		Kedelai Soybean		Kacang Tanah Peanuts	
	Luas Tanam	Luas Panen	Luas Tanam	Luas Panen	Luas Tanam	Luas Panen
	(1)	(2)	(3)	(4)	(5)	(6)
1. Babulu	554	318	-	-	2	-
2. Waru	2,5	1,1	-	-	-	-
3. Penajam	202,8	93	-	-	1	1,5
4. Sepaku	73,4	83	-	-	6,5	5,5
Penajam Paser Utara	832,7	495,1	-	-	9,5	7

Sumber : Dinas Pertanian Kabupaten Penajam Paser Utara

Source : Agriculture Service Of Penajam Paser Utara Regency

Lanjutan Tabel / Continued Table 5.5.3

Kecamatan Subdistrict	Kacang Hijau Mung Beans		Ubi Kayu Cassava		Ubi Jalar Sweet Potatoes	
	Luas	Luas	Luas	Luas	Luas	Luas
	Tanam	Panen	Luas	Panen	Luas	Panen
	Planted Area	Harvested Area	Planted Area	Harvested Area	Planted Area	Harvested Area
(1)	(2)	(3)	(4)	(5)	(6)	(7)
1. Babulu	-	-	16,0	17,0	100,3	113,5
2. Waru	-	-	-	-	0,8	1,1
3. Penajam	-	-	20,0	21,9	3,9	7,0
4. Sepaku	-	-	28,3	32,3	6,0	12,0
Penajam Paser Utara	-	-	64,3	71,2	111,0	133,6

Sumber : Dinas Pertanian Kabupaten Penajam Paser Utara

Source : Agriculture Service Of Penajam Paser Utara Regency

Tabel 5.5.4 **Produksi Tanaman Palawija Menurut Tahun dan Jenis Tanaman di Kabupaten Penajam Paser Utara (ton), 2019**
Production of Cash Crops by Years and Type of Cash Crops (ton) in Penajam Paser Utara regency, 2019

Kecamatan Subdistrict	Jagung Maize	Kedelai Soybean	Kacang Tanah Peanuts	Kacang Hijau Mung Beans	Ubi Kayu Cassava	Ubi Jalar Sweet Potatoes
(1)	(2)	(3)	(4)	(5)	(6)	(7)
1. Babulu	194	43	17	1	1 495	800
2. Waru	2 799	246	16	-	2 543	1 239
3. Penajam	2 487	-	18	-	2 523	-
4. Sepaku	1 700	-	4	-	1 563	306
Penajam Paser Utara	7 180	289	55	1	8 124	2 345

Sumber : Dinas Pertanian Kabupaten Penajam Paser Utara

Source : Agriculture Service Of Penajam Paser Utara Regency

Tabel 5.5.5 **Produktivitas Tanaman Palawija Menurut Tahun dan Jenis Tanaman di Kabupaten Penajam Paser Utara (kuintal/ha), 2019**
Productivity of Cash Crops by Years and Type of Cash Crops (quintal/ha) in Penajam Paser Utara regency, 2019

Tahun Years	Jagung	Kedelai	Kacang Tanah Peanuts	Kacang Hijau Mung Beans	Ubi Kayu Cassava	Ubi Jalar Sweet Potatoes
(1)	(2)	(3)	(4)	(5)	(6)	(7)
1. Babulu	32,38	16,23	12,06	20,00	195,30	113,96
2. Waru	27,99	24,60	16,00	-	254,30	123,90
3. Penajam	33,99	-	12,08	-	223,27	160,37
4. Sepaku	34,49	-	10,75	-	219,52	224,34
Penajam Paser Utara	128,85	40,83	50,89	20,00	892,39	622,57

Sumber : Dinas Pertanian Kabupaten Penajam Paser Utara

Source : Agriculture Service Of Penajam Paser Utara Regency

Tabel 5.5.6 **Banyaknya Traktor Menurut Kecamatan di Kabupaten Penajam Paser Utara (unit), 2019**
Table *Number Of Tractor by Subdistrict in Penajam Paser Utara Regency (unit), 2019*

Kecamatan Subdistrict	Roda 2 0,5 PK	Roda 4 Mini < 25 PK	Roda 4 Besar < 50 PK
<i>(1)</i>	<i>(2)</i>	<i>(3)</i>	<i>(4)</i>
1. Babulu	18	-	2
2. Waru	3	-	-
3. Penajam	3	-	1
4. Sepaku	2	-	-
Penajam Paser Utara	26	-	3

Sumber : Dinas Pertanian Kabupaten Penajam Paser Utara

Source : Agriculture Service Of Penajam Paser Utara Regency

Tabel 5.5.7 **Banyaknya Alat Pemberantasan Hama Menurut Kecamatan di Kabupaten Penajam Paser Utara (unit), 2019**
Table *Number Of Giroskop Exterminate Tool by Subdistrict in Penajam Paser Utara Regency (unit), 2019*

Kecamatan Subdistrict	Hands Sprayer	Swing Fog	Emposan Tikus
(1)	(2)	(3)	(4)
1. Babulu	198	-	-
2. Waru	57	-	-
3. Penajam	20	-	-
4. Sepaku	-	-	-
Penajam Paser Utara	275	-	-

Sumber : Dinas Pertanian Kabupaten Penajam Paser Utara

Source : Agriculture Service Of Penajam Paser Utara Regency

5.6 KEHUTANAN

Tabel 5.6.1 **Luas Kawasan Hutan dan Perairan Menurut Kecamatan di Kabupaten Penajam Paser Utara (ha), 2019**
Extent of Forest Area, Inland Water, Coastal, and Marine Ecosystem by Subdistrict in Penajam Paser Utara Regency (ha) 2019

Kecamatan <i>Subdistrict</i>	Tahun SK <i>Year of Decree</i>	Luas Kawasan Hutan dan Perairan <i>Extent of Forest Area, Inland Water, Coastal, and Marine Ecosystem</i>		
		Hutan Lindung Protection Forest	Suaka Alam dan Pelestarian Alam Sanctuary Reserve and Nature Conservation Area	Hutan Produksi Terbatas Limited Production Forest
(1)	(2)	(3)	(4)	(5)
1. Babulu	-	*)	*)	*)
2. Waru	-	*)	*)	*)
3. Penajam	-	*)	*)	*)
4. Sepaku	-	*)	*)	*)
Penajam Paser Utara	SK.718/ menhut- II/2014	*)	6 965	28 209

Lanjutan Tabel/Continued Table 5.6.1

Kecamatan <i>Subdistrict</i>	Tahun SK <i>Year of Decree</i>	Luas Kawasan Hutan dan Perairan <i>Extent of Forest Area, Inland Water, Coastal, and Marine Ecosystem</i>		
		Tetap <i>Permanent Production Forest</i>	Hutan Produksi yang dapat Dikonversi <i>Convertible Production Forest</i>	Jumlah Luas Hutan dan Perairan <i>Total Forest Area and Water Area</i>
(1)	(2)	(3)	(4)	(5)
1. Babulu	*)	*)	*)	*)
2. Waru	*)	*)	*)	*)
3. Penajam	*)	*)	*)	*)
4. Sepaku	*)	*)	*)	*)
Penajam Paser Utara	SK.718/ menhut- II/2014	111 007	90	146 271

Keterangan : *) Data per kecamatan tidak tersedia

Tabel 5.6.2 **Produksi Kayu Hutan Menurut Jenis Produksi di Kabupaten Penajam Paser Utara (m3), 2015-2019**
Timber Production by Type of Product in Penajam Paser Utara Regency Regency (m3), 2015-2019

Tahun	Kayu Bulat	Kayu Gergajian	Kayu Lapis
Years	Log	Sawn timber	Plywood
(1)	(2)	(3)	(4)
2019	1 094 096,35	3 994,74	105 997,76
2018	858 149,91	3 182,96	98 109,93
2017	1 255 346,79	-	-
2016	952 990,57	-	-
2015	12 409,56	-	-

Sumber : Badan Pusat Statistik Kabupaten Penajam Paser Utara,

Source : BPS-Statistics Indonesia, Village Potential Data Collection

5.7 PERIKANAN/FISHERY

Tabel 5.7.1 **Produksi Perikanan Menurut Jenis Komoditi di Kabupaten Penajam Paser Utara (ton), 2016 - 2019**
Quantity of Fish Production by Kind of Product in Penajam Paser Utara Regency (ton), 2016 - 2019

Jenis Produksi Kind of Product	2016	2017	2018	2019
(1)	(2)	(3)	(4)	(5)
I. Perikanan Laut <i>Marine Fisheries</i>	2 445,90	5 981,60	6 045,00	*)
II. Perikanan Darat <i>Freshwater Fisheries</i>	2 408,61	4.102.51	16 829,00	16.829.65
A. Perairan Umum <i>Open Fisheries</i>	0,20	204,62	11,25	11,25
B. Perikanan Tambak <i>Brackish Fishery</i>	2 323,35	3 683,57	16 409,00	10.063.65
C. Perikanan Kolam <i>Fresh Water Pond Fishery</i>	85,06	214,32	40,94	38,96
Penajam Paser Utara	7 263,12	10 084,11	39 335,19	50,21

Sumber : Dinas Perikanan Kabupaten Penajam Paser Utara

Source : Fisheries Service of Penajam Paser Utara Regency

Tabel 5.7.2 **Luas Budidaya Tambak dan Kolam Air Tawar Menurut Kecamatan di Kabupaten Penajam Paser Utara (ha), 2018 dan 2019**
Area of Brackish Water Pond and Fresh Water Pond by Subdistrict in Penajam Paser Utara Regency (ha), 2018 and 2019

Kecamatan Subdistrict	Tambak Brackish Water Pond (ha)		Kolam Air Tawar Fresh Water Pond (ha)	
	2018	2019	2018	2019
(1)	(2)	(3)	(4)	(5)
1. Babulu	4 250,00	4 250,00	125	125
2. Waru	150,00	150,00	31	31
3. Penajam	721,00	721,00	201	201
4. Sepaku	209,00	209,00	70	70
Penajam Paser Utara	5 330,00	5 330,00	427	427

Sumber : Dinas Perikanan Kabupaten Penajam Paser Utara

Source : Fisheries Service of Penajam Paser Utara Regency

Tabel 5.7.3 **Banyaknya Perahu / Kapal Penangkap Ikan Perairan Laut Menurut Kecamatan di Kabupaten Penajam Paser Utara (unit), 2019**
Table 5.7.3 **Number of Marine Fishing Boat by Subdistrict in Penajam Paser Utara Regency (unit), 2019**

Kecamatan	Tidak Bermotor		Kapal Bermotor			
	Kecil	Sedang	Tempel	0-5 PK	5-10 GT	>10 GT
	<i>Small</i>	<i>Medium</i>	<i>Out Board</i>			
(1)	(2)	(3)	(4)	(5)	(6)	(7)
1. Babulu	30	-	115	695	15	-
2. Waru	21	-	78	513	43	5
3. Penajam	69	-	325	153	123	-
4. Sepaku	14	-	26	22	3	-
Penajam Paser Utara	134	-	544	1 383	184	5

Sumber : Dinas Perikanan Kabupaten Penajam Paser Utara

Source : Fisheries Service of Penajam Paser Utara Regency

Tabel 5.7.4 **Banyaknya Perahu / Kapal Penangkap Ikan Perairan Umum Menurut Kecamatan dan Jenis Kapal di Kabupaten Penajam Paser Utara (unit), 2019**

Table 5.7.4 **Number of Fishing Boats on Open Water in Penajam Paser Utara Regency (unit), 2019**

<i>Kind of Boat</i>	2015	2016	2017	2018	2019
<i>(1)</i>	<i>(2)</i>	<i>(3)</i>	<i>(4)</i>	<i>(5)</i>	<i>(6)</i>
1. Jukung <i>Boat</i>	143	143	143	143	143
2. Tidak Bermotor <i>Non Powered</i>	-	-	71	134	134
2.1 Kecil <i>Small</i>	-	-	71	71	71
2.2 Sedang <i>Medium</i>	-	-	-	-	-
3. Motor Tempel <i>Out Board Motor Boat</i>	109	109	-	544	544
Penajam Paser Utara	252	252	285	892	892

Sumber : Dinas Perikanan Kabupaten Penajam Paser Utara

Source : Fisheries Service of Penajam Paser Utara Regency

Tabel 5.7.5 **Banyaknya Nelayan Perairan Laut Dan Perairan Umum di Kabupaten Penajam Paser Utara (orang), 2019**
Number of Marine Fishermen and Open Water Fishermen in Penajam Paser Utara Regency (person), 2019

<i>Description</i>	2015	2016	2017	2018	2019
(1)	(2)	(3)	(4)	(5)	(6)
1. Perikanan Laut					
1.1 Utama <i>Main</i>	2 144,00	2 085,00	2 085,00	2 080,00	2 080,00
1.2 Sambilan <i>Part Time</i>	-	-	-	-	-
1.2.1 Utama <i>Main</i>	1 457,00	1 425,00	1 425,00	1 425,00	1 425,00
1.2.2 Tambahan <i>Extra</i>	542,00	512,00	115,00	115,00	115,00
2. Perairan Umum					
2.1 Utama <i>Main</i>	177,00	177,00	177,00	176,00	174,00
2.2 tambahan <i>Extra</i>	366,00	361,00	361,00	361,00	361,00
Penajam Paser Utara	4 686,00	4 560,00	4 163,00	4 157,00	4 155,00

Sumber : Dinas Perikanan Kabupaten Penajam Paser Utara

Source : Fisheries Service of Penajam Paser Utara Regency

Tabel 5.7.6 **Banyaknya Alat Penangkap Ikan Di Perairan Laut di Kabupaten Penajam Paser Utara (unit), 2019**
Table 5.7.6 **Number of Marine Fishing Apparel in Penajam Paser Utara Regency (unit), 2019**

<i>Description</i>	2015	2016	2017	2018	2019
(1)	(2)	(3)	(4)	(5)	(6)
1. Jaring Insang Tetap					
Permanen	752	787	2 257	2 257	*)
Gill-Net					
2. Julu/Perangkap	974	812	812	812	*)
3. Jaring Angkat					
Mobile Net	126	149	151	151	*)
4. Lain-lain					
Others	307	257	257	257	*)
Kantong	54	47	12 960	12 960	*)
Hanyut	1 450	1 470	45 948	45 948	*)
7. Rengge Gondrong	-	-	-	280	*)
8. Penambe	-	-	-	-	
Penajam Paser Utara	2 911,00	2 735,00	60 128,00	60 408,00	*)

Ket. *) Data Belum tersedia

Sumber : Dinas Perikanan Kabupaten Penajam Paser Utara

Source : Fisheries Service of Penajam Paser Utara Regency

Tabel 5.7.7 **Banyaknya Alat Penangkap Ikan Di Perairan Umum di Kabupaten Penajam Paser Utara (unit), 2019**
Table 5.7.7 **Number of Open Water Fishing Apparel in Penajam Paser Utara Regency (unit), 2019**

Uraian Description	Tahun / Years				
	2015	2016	2017	2018	2019
(1)	(2)	(3)	(4)	(5)	(6)
1. Sorok	-	-	-	-	*)
2. Pancing Fish Hook	287	422	422	422	*)
3. Jermal Hempang	-	-	-	-	*)
4. Bubu Tunnel Net	722	812	812	812	*)
(Tetap & Hanyut)	311	287	2 257	2 257	*)
6. Lain-Lain / Others	173	173	257	257	*)
Penajam Paser Utara	1 493	1 694	3 748	3 748	*)

Ket. *) Data Belum tersedia

Sumber : Dinas Perikanan Kabupaten Penajam Paser Utara

Source : Fisheries Service of Penajam Paser Utara Regency

5.8 KOMODITAS PANGAN

Tabel 5.8.1 **Ketersediaan Pangan Menurut Jenis Komoditas di Kabupaten Penajam Paser Utara (ton), 2019**
Production Food Comodity Based on Kind of Comodity in Penajam Paser Utara regency (ton), 2019

Jenis Komoditas Kind Of Comodity	Tahun/ Years				
	2015	2016	2017	2018	2019
(1)	(2)	(3)	(4)	(5)	(6)
1. Beras	27 088	19 192	17 254	42 491	24 364
2. Jagung	512	453	635	2 687	2 487
3. Kedelai	72	213	43	43	-
4. Kacang Tanah	16	13	17	17	51
5. Ubi Kayu	1 541	1 466	1 496	1 495	2 595
6. Ubi Jalar	1 129	730	800	179	415

Sumber : Dinas Ketahanan Pangan Kabupaten Penajam Paser Utara

Source : Food Security Office of Penajam Paser Utara Regency

Lanjutan Tabel / Continued Table 5.8.1

Jenis Komoditas <i>Kind Of Comodity</i>	Tahun/ <i>Years</i>				
	2015	2016	2017	2018	2019
(1)	(2)	(3)	(4)	(5)	(6)
7. Sayur	6 761	5 969	6 069	6 452	6 766
8. Buah-buahan	10 727	15 104	20 191	36 615	28 115
9. Minyak Goreng	-	-	-	-	-
10. Gula Pasir	-	-	-	-	-
11. Gula Merah	85	69	69	69	89

Sumber : Dinas Ketahanan Pangan Kabupaten Penajam Paser Utara

Source : Food Security Office of Penajam Paser Utara Regency

Lanjutan Tabel / *Continued Table 5.8.1*

Jenis Komoditas <i>Kind Of Comodity</i>	Tahun/ <i>Years</i>				
	2015	2016	2017	2018	2019
(1)	(2)	(3)	(4)	(5)	(6)
12. Daging Sapi dan Kerbau	265	305	369	333	684
13. Daging Ayam	190	1 231	1 153	43 390	1 193
14. Telur Ayam	613	779	747	1 560	10 249
15. Susu	-	-	-	-	-
16. Ikan	7 260	7 108	8 422	9 072	9 381
Penajam Paser Utara	56 259	52 632	57 265	144 403	86 389

Sumber : Dinas Ketahanan Pangan Kabupaten Penajam Paser Utara

Source : *Food Security Office of Penajam Paser Utara Regency*

<https://ppukab.bps.go.id>

BAB
Chapter

06

INDUSTRI, ENERGI

INDUSTRY AND ENERGY

PRODUKSI, KAPASITAS DAN PELANGGAN AIR PDAM 2019

*Productivity, Capacity and
Customer water of PDAM 2019*

M³

PRODUKSI
Productivity

27 95 917 m³

KAPASITAS
Capacity

1 381

Liter/Detik

PELANGGAN
Customer

96 363

unit

PENJELASAN TEKNIS

1. Pengumpulan data industri besar dan sedang dilakukan melalui Survei Industri Besar dan Sedang yang dilaksanakan setiap tahun secara lengkap (sensus) sejak tahun 1975. Survei Industri Besar dan Sedang mencakup semua perusahaan industri yang mempunyai tenaga kerja 20 orang atau lebih dengan menggunakan kuesioner II A..
2. Klasifikasi industri yang digunakan dalam survei ini berdasar kepada Klasifikasi Baku Lapangan Usaha Indonesia (KBLI). KBLI adalah klasifikasi lapangan usaha yang berdasar kepada International Standard Industrial Classification of All Economic Activities (ISIC) revisi 4 yang telah disesuaikan dengan kondisi Indonesia.
3. Industri manufaktur adalah suatu kegiatan ekonomi yang melakukan kegiatan mengubah suatu barang dasar secara mekanis, kimia, atau dengan tangan sehingga menjadi barang jadi/setengah jadi, dan atau barang yang kurang nilainya menjadi barang yang lebih tinggi nilainya, dan sifatnya lebih dekat kepada pemakai akhir. Termasuk dalam kegiatan ini adalah jasa industri dan pekerjaan perakitan

TECHNICAL NOTES

1. *Data collection of large and medium scale manufacturing is conducted through The Large and Medium Manufacturing Establishment Survey that has been done annually for all industries (census) since 1975. Large and Medium Manufacturing Establishment Survey covers all manufactures/industries with 20 workers or more by questionnaire II A.*
2. *The industrial classification adopted in this survey refers to the Klasifikasi Baku Lapangan Usaha Indonesia (KBLI). KBLI is classification of economic activities based on the International Standard Industrial Classification of All Economic Activities (ISIC rev 4) that has been modified according to the local condition in Indonesia.*
3. *Manufacturing industry is defined as an economic activity processing basic goods mechanically, chemicals or manually into final or intermediate goods. It is also defined as processing of lower value goods into higher value goods as final or intermediate products. The activities also include services for manufacturing and assembling.*

- | | |
|--|---|
| <p>4. Jasa industri adalah kegiatan industri yang melayani keperluan pihak lain. Pada kegiatan ini bahan baku disediakan oleh pihak lain sedangkan pihak pengolah hanya melakukan pengolahannya dengan mendapat imbalan sebagai balas jasa (upah maklon).</p> | <p>4. <i>Services for manufacturing is defined as a manufacturing activity which serving other manufacturing establishments. In this case, raw materials are supplied by others while the workers are paid as a compensation for processing raw materials.</i></p> |
| <p>5. Perusahaan atau usaha industri adalah suatu unit (kesatuan) usaha yang melakukan kegiatan ekonomi, bertujuan menghasilkan barang atau jasa, terletak pada suatu bangunan atau lokasi tertentu, dan mempunyai catatan administrasi tersendiri mengenai produksi dan struktur biaya serta ada seorang atau lebih yang bertanggung jawab atas usaha tersebut.</p> | <p>5. <i>A manufacturing establishment is defined as a production unit engaged in economic activity, producing goods or services, located in a building or in a certain location, keeping a business record concerning the production and cost structure, and having a person or more that are responsible to those activities.</i></p> |
| <p>6. Industri manufaktur dikelompokkan ke dalam 4 golongan berdasarkan banyaknya pekerja, yaitu: industri besar (100 orang pekerja atau lebih), industri sedang/menengah (20–99 orang pekerja), industri kecil (5–19 orang pekerja), dan industri mikro (1–4 orang pekerja).</p> | <p>6. <i>Manufacturing industries are categorized into four groups, based on the number of employees: large scale manufacturing (100 employees or more), medium scale manufacturing (20–99 employees), small scale manufacturing (5–19 employees), and micro industry (1–4 employees).</i></p> |
| <p>7. Pelanggan adalah individu atau kelompok, baik rumah tangga, perusahaan atau institusi non profit yang membeli air bersih dari perusahaan air bersih.</p> | <p>7. <i>Customers are individuals or groups, whether household, company or non-profit institutions that buy water supply from water supply establishment.</i></p> |
| <p>8. Air disalurkan adalah volume air bersih dari perusahaan air bersih</p> | <p>8. <i>Distributed water is the volume of water supply from water supply</i></p> |

9. Kapasitas listrik terpasang adalah total kapasitas dari seluruh mesin pembangkit listrik yang dioperasikan.
 10. Listrik yang dibangkitkan adalah jumlah listrik yang dibangkitkan oleh seluruh mesin pembangkit listrik dan dinyatakan dalam satuan dasar Watt hours.
 11. Air bersih yang disalurkan adalah banyaknya air bersih yang disalurkan oleh perusahaan air bersih (dalam satuan m³). Semakin besar volume air bersih yang disalurkan maka akan semakin terpenuhi kebutuhan konsumen akan air bersih.
9. *Installed electricity capacity is the total capacity of all operated power plants machines.*
 10. *Electricity generated is the amount of electricity generated by all power plant engines in Watt hours standard unit.*
 11. *Distributed water is the amount of water that can be distributed by the water company (in units of m³). The greater the volume of water distributed it will be increasingly fulfilled the needs of consumers for clean water.*

ULASAN**DESCRIPTION****ENERGI**

Produksi listrik di Kabupaten Penajam Paser Utara pada tahun 2019 secara total mengalami peningkatan 19,53 persen dari tahun 2018, yang semula sebesar 96,9 juta KWh menjadi 118,9 juta KWh pada tahun 2019. Meski demikian, listrik yang terjual tercatat hanya mengalami peningkatan sebesar 10,91 persen dari semula 85,59 juta KWh pada 2018 menjadi 94,94 juta KWh pada 2019. Dari segi pelanggan, pada tahun 2019, jumlah total pelanggan listrik di Kabupaten Penajam Paser kembali mengalami peningkatan dari sebelumnya 42.618 pelanggan pada tahun 2018 kini menjadi 46.321 pelanggan pada 2019. Adapun listrik terjual terbanyak ada di kecamatan Penajam dengan 25,75 juta KWh, diikuti oleh Kecamatan Babulu dan Kecamatan Sepaku dengan masing-masing sebesar 17,16 dan 12,59 juta KWh.

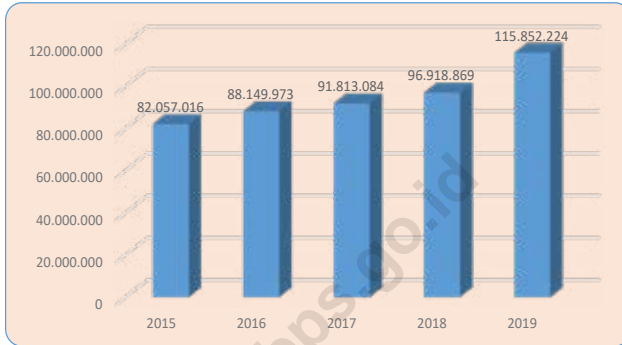
Terkait dengan air bersih, jumlah pelanggan air bersih Kabupaten Penajam Paser Utara pada tahun 2019 mencapai 8.395 pelanggan. Bila dirinci berdasarkan kelompok pelanggan, kelompok rumah tangga mendominasi dengan 8.312 pelanggan, diikuti oleh kelompok niaga dengan 80 pelanggan dan kelompok sarana umum dengan 3 pelanggan. Dari jumlah tersebut, air yang disalurkan tercatat sebesar 1,77 juta meter kubik dengan nilai 6,79 milyar rupiah.

ENERGY

Total electricity production of Penajam Paser Utara Regency in 2019 has increased by 19.53 percent from 2018, which was originally 96.9 million KWh to 118.9 million KWh in 2019. However, electricity sold was recorded to have only increased by 10.91 percent from the original 85.59 million KWh in 2018 to 94.94 million KWh in 2019. In terms of customers, in 2019, the total number of electricity customers in Penajam Paser Utara Regency has increased from 42,618 customers in 2018 to 46,321 customers in 2019. The most number of electricity sold was in Penajam Subdistrict with 25,75 million KWh, followed by Babulu Subdistrict and Sepaku Subdistrict with 17,16 dan 12,59 million KWh, respectively.

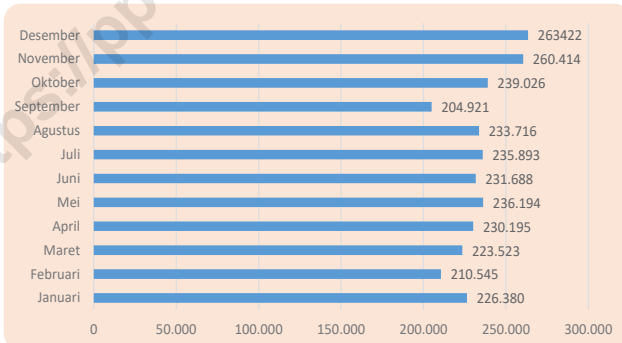
In terms of clean water, the number of clean water customers in Penajam Paser Utara Regency in 2019 reached 8,395 customers. When broken down by customer group, household groups dominated with 8,312 customers, followed by trade groups with 80 customers and public services groups with 3 customers. Of this amount, the water supplied was 1.77million cubic meters with a value of 6.79 billion rupiah.

Gambar 6.1 Produksi, Penjualan Dan Pemakaian Listrik Pada PLN Ranting Dan Sub Ranting Wilayah Penajam Paser Utara 2015-2019 (kwh)
Figure Production, Sold and Consumption of Electricity of State Electricity Company of Petung Sub Branch of State Electricity Company and Units 2015-2019 (kwh)



Sumber : Kantor PLN Ranting Petung
 Source : State Electricity Company of Petung

Gambar 6.2 Produksi Air Minum PDAM Penajam 2019
Figure Productivity, Capacity, and Number of Customers of Water Supply Establishments 2019



Sumber : PDAM Kabupaten Penajam Paser Utara
 Source : Regional Company of Water Supply, Penajam Paser Utara Regency

<https://ppukab.bps.go.id>

Tabel 6.1 **Daya Terpasang, Produksi, dan Distribusi Listrik PT. PLN (Persero) pada Cabang/Ranting PLN Menurut Kecamatan (kWh), 2019**
Installed Electricity Power, Production, and Distribution of PT. PLN (Persero) at PLN Branch by Subdistrict (kWh), 2019

Kecamatan Subdistrict	Daya Terpasang Installed Electricity Power (kWh)	Produksi Listrik Electricity Production (MW)	Listrik Terjual Electricity Sold (Kwh)	Dipakai Sendiri Own Used (Kwh)	Susut/ Hilang Shrinkage/ Lost (Kwh)
(1)	(2)	(3)	(4)	(5)	(6)
1. Babulu	10 137	4	17 115 788	-	-
2. Waru	6 393	3	10 794 242	-	-
3. Penajam	15 253	5	25 753 883	-	-
4. Sepaku	7 456	3	12 589 061	-	-
Penajam Paser Utara	39 239	15	66 252 974	-	-

Sumber : Kantor PLN Ranting Petung

Source : State Electricity Company of Petung

Tabel 6.2 **Jumlah Pelanggan, tersambung dan Beban Puncak**
Table 6.2 **Per Kantor Wilayah di Kabupaten Penajam Paser Utara, 2019**
Number of Customers, Connected and Peak Charges
on it Regional Office in Penajam Paser Utara Regency, 2019

Kecamatan Subdistrict	Jumlah Pelanggan (Sambilan) Total customer (Connection)	Kapasitas Tersambung (KVA) capacity is connected (KVA)	Beban Puncak (MW) Peak Load (MW)
(1)	(2)	(3)	(3)
1. Babulu	9 636	10 137	4,12
2. Penajam	9 919	15 253	4,90
3. Gersik	1 801	1 495	0,55
4. Petung	16 005	19 179	8,39
5. Maridan	2 701	3 220	1,12
6. Sepaku	6 835	7 456	2,88
Penajam Paser Utara	46 897	56 740	xxxx

Sumber : Kantor PLN Ranting Petung

Source : State Electricity Company of Petung

Tabel 6.3 **Jumlah Pelanggan dan Air yang Disalurkan Menurut Kecamatan di Kabupaten Penajam Paser Utara, 2019**
Table 6.3 **Number of Customers and Distributed Water by Subdistrict in Penajam Paser Utara Regency, 2019**

Kecamatan Subdistrict	Pelanggan Number of Customers	Air Disalurkan Distributed Water (m3)	Nilai Value (Rp)
(1)	(2)	(3)	(4)
1. Babulu	-	-	-
2. Waru	737	93 288	290 285 300
3. Penajam	6 779	1 530 671	6 021 068 639
4. Sepaku	879	146 282	482 636 025
Penajam Paser Utara	8 395	1 770 241	6 793 989 964

Sumber : PDAM Kabupaten Penajam Paser Utara

Source : Regional Company of Water Supply, Penajam Paser Utara Regency

Tabel 6.4 **Produksi, Penjualan Dan Pemakaian Listrik Pada PLN Ranting Dan Sub Ranting Wilayah Penajam Paser Utara 2015-2019**
Production, Sold and Consumption of Electricity of State Electricity Company of Petung Sub Branch of State Electricity Company and Units 2015-2019

Uraian Description	Tahun/ Years				
	2015	2016	2017	2018	2019
(1)	(2)	(3)	(4)	(5)	(6)
1. Produksi Production (Kwh)	82 057 016	88 149 973	91 813 084	96 918 869	115 852 224
2. Diterima dari PLN Satuan Lain Distributed in Other Units (Kwh)	80 784 862	88 101 835	91 777 659	*)	*)
3. Dikirim ke PLN Satuan Lain Distributed to Other Units (Kwh)	239 412	1 381 320	828 995	54 199	*)
4. Penjualan (Kwh) Sold	72 470 538	75 827 612	81 127 972	85 592 005	94 936 315
5. Dipakai Sendiri Self Used (Kwh)	482 466	807 612	112 416	373 872	381 516

Ket/Note : *) Data belum tersedia

Sumber : Kantor PLN Ranting Petung

Source : State Electricity Company of Petung

Lanjutan Tabel/Continued Table 6.4

Uraian <i>Description</i>	Tahun/ Years				
	2015	2016	2017	2018	2019
(1)	(2)	(3)	(4)	(5)	(6)
6. Susut Dalam Distribusi <i>Lossed On Distribution (Kwh)</i>	8 864 600	10 133 793	9 743 701	11 272 666	12 969 132
7. Banyaknya Pelanggan <i>Number Of Customers</i>	33 628	36 109	39 142	42 618	46 321
8. Kapasitas Tersambung <i>Installed Capacity (Va)</i>	35 929 500	39 822 500	44 534 400	50 603 850	56 227 400
Penjam Paser Utara	280 862 022	304 260 754	319 977 369	244 858 079	280 412 908

Sumber : Kantor PLN Ranting Petung

Source : State Electricity Company of Petung

Tabel 6.5 **Banyaknya Pelanggan Listrik Dan Kapasitas Tersambung, Kapasitas Terpasang Dan Daya Mampu, 2015 - 2019**
Table **Number of Customer Electricity, Installed Capacity, Installed Capacity And Power Capacity, 2015 - 2019**

Uraian Description	Tahun/ Years				
	2015	2016	2017	2018	2019
(1)	(2)	(3)	(4)	(5)	(6)
1. Banyaknya Pelanggan Number of Customers	33 628	36 109	39 142	42 618	46 321
2. Kapasitas Tersambung Installed Capacity (Va)	35 929 500	39 822 500	44 534 400	50 603 850	56 227 400
3. Kapasitas Terpasang Installed Capacity (Kw)	*)	23 712	24 553	40 485	56 227
4. Daya Mampu Power Capacity (Kw)	*)	19 550	35 425	90 000	90 000

Sumber : Kantor PLN Ranting Petung

Source : State Electricity Company of Petung

Tabel 6.6 **Banyaknya Pelanggan PDAM Menurut Kategori di kabupaten Penajam Paser Utara, 2019**
Table 6.6 **Number of Water Supply Establishment by Category in Penajam Paser Utara Regency, 2019**

Pelanggan Customers	Jumlah Pelanggan Number of Customers
<i>(1)</i>	<i>(2)</i>
1. Rumah Tempat Tinggal <i>Household</i>	8 312
2. Hotel / Objek Wisata/ Intansi Pemerintah <i>Hotel /Tourism Facility/ Government Facility</i>	-
3. Badan Sosial, Rumah Sakit / Tempat Peribadatan <i>Social Institution / Hospital / Religious Facility</i>	-
4. Sarana Umum <i>Public Facility</i>	3
5. Toko, Industri, Perusahaan <i>Shop, Industry and Company</i>	80
6. Lainnya <i>Others</i>	-

Sumber : PDAM Kabupaten Penajam Paser Utara

Source : *Regional Company of Water Supply, Penajam Paser Utara Regency*

Tabel 6.7 **Produksi, Kapasitas Dan Jumlah Pelanggan PDAM Penajam 2019**
Table *Productivity, Capacity, and Number of Customers of Water Supply Establishments 2019*

Bulan <i>Month</i>	Produksi (m³) <i>Production</i>	Kapasitas (Liter per Detik) <i>Capacity</i>	Jumlah Pelanggan <i>Total</i>
(1)	(2)	(3)	(4)
1. Januari	226 380	113	7 834
2. Februari	210 545	117	7 836
3. Maret	223 523	111	7 891
4. April	230 195	113	7 891
5. Mei	236 194	117	7 917
6. Juni	231 688	114	7 939
7. Juli	235 893	112	7 990
8. Agustus	233 716	111	8 034
9. September	204 921	103	8 056
10. Oktober	239 026	109	8 268
11. November	260 414	132	8 312
12. Desember	263 422	129	8 395
Penajam Paser Utara	2 795 917	1 381	96 363

Sumber : PDAM Kabupaten Penajam Paser Utara

Source : *Regional Company of Water Supply, Penajam Paser Utara Regency*

BAB
Chapter

07

PARIWISATA TOURISM



Jumlah Hotel dan Kamar
Number of Hotels and rooms

Jumlah Hotel 18
Number of Hotels and rooms

Jumlah Kamar 353
Number of Hotels and rooms



PENJELASAN TEKNIS

1. Wisatawan mancanegara (wisman) ialah setiap pengunjung yang mengunjungi suatu negara di luar tempat tinggalnya, didorong oleh satu atau beberapa keperluan tanpa bermaksud memperoleh penghasilan di tempat yang dikunjungi dan lamanya kunjungan tersebut tidak lebih dari satu tahun (12 bulan). Definisi ini mencakup 2 (dua) kategori wisatawan mancanegara, yaitu :
 - a. Wisatawan (turis) ialah setiap pengunjung seperti definisi di atas yang tinggal paling sedikit 24 jam, akan tetapi tidak lebih dari 1 (satu) tahun di tempat yang dikunjungi, dengan maksud antara lain: berlibur, rekreasi, olah raga, bisnis, menghadiri pertemuan, studi, dan kunjungan dengan alasan kesehatan.
 - b. Excursionist ialah setiap pengunjung seperti definisi di atas yang tinggal kurang dari 24 jam di tempat yang dikunjungi (termasuk "Cruise passengers"). Cruise Passengers ialah setiap pengunjung yang tiba di suatu negara di mana mereka tidak menginap di akomodasi yang tersedia di negara tersebut, misalnya dengan kapal laut.
2. Rata-rata lama tinggal adalah rata-rata waktu tinggal wisatawan mancanegara di Indonesia

TECHNICAL NOTES

1. *An International Visitor is any person visiting a country other than his usual place of residence for any reason other than for earning income in the country visited, and the length of stay is no more than one year (12 months). This definition covers two categories of foreign visitors, namely: a. "Tourist" is any visitor staying for at least 24 hours, but no more than one year, in the country visited, with the intention of visiting, and for any of these purposes: Pleasure, recreation and sports, Business, visiting friends and relatives, missions, attending meetings, conferences, visit for health reasons and study. b. "Excursionist" is any visitor staying less than 24 hours in the country visited including, "Cruise Passengers", i.e. visitors arriving in a country without staying in any accommodation available in the visited country.*
2. *Average length of stay is the average stay duration of foreign visitor in Indonesia for one trip.*

untuk satu kali kunjungan.

3. Usaha penyediaan akomodasi adalah usaha yang menyediakan pelayanan penginapan yang dapat dilengkapi dengan pelayanan pariwisata lainnya. Usaha penyediaan akomodasi dapat berupa hotel, vila, pondok wisata, bumi perkemahan, persinggahan karavan, dan akomodasi lainnya yang digunakan untuk tujuan pariwisata.
 4. Hotel adalah penyediaan akomodasi secara harian berupa kamar-kamar di dalam satu bangunan yang dapat dilengkapi dengan jasa pelayanan makan dan minum, kegiatan hiburan dan atau fasilitas lainnya. Hotel terdiri dari hotel berbintang dan hotel non- bintang.
 5. Hotel bintang adalah usaha penyediaan jasa pelayanan penginapan, makan minum serta jasa lainnya bagi umum dengan menggunakan sebagian atau seluruh bangunan. Usaha ini dikelola secara komersial serta memenuhi ketentuan persyaratan sebagai hotel bintang (termasuk berlian) yang ditetapkan dalam surat keputusan instansi yang membinanya. Misalnya hotel bintang lima, hotel bintang empat dan seterusnya.
3. *The business of providing accommodation is a business that provides specialty services that can be equipped with other tourism services. It includes hotel, villa, cottage, camping, caravan stop, and other accommodation that are used for tourism purposes.*
 4. *Hotel is a daily supply of accommodation rooms within a building which can be equipped with eating and drinking services, entertainment activities and/or other facilities. Hotel consists of a classified hotel and a non-classified hotel.*
 5. *A star hotel is the business of providing an accommodation, eating and drinking as well as other services for the public by using a building or a part of a building. It is managed commercially and meets specified requirements as a star hotel (including diamonds) set forth in the decree of fostering agency. For example, five star hotel, four star hotel, and so on.*

6. Tingkat penghunian kamar hotel adalah persentase banyaknya malam kamar yang dihuni terhadap banyaknya malam kamar yang tersedia.
6. *Room occupancy rate is the number of room-nights occupied divided by the number of room-nights available, multiplied by 100 percent.*

<https://ppukab.bps.go.id>

ULASAN**DESCRIPTION****PARIWISATA**

Pada tahun 2019 di Kabupaten Penajam Paser Utara terdapat 18 hotel non-bintang (melati)/ penginapan, dengan sebaran terbanyak berada di Kecamatan Penajam dengan 14 hotel non-bintang/penginapan. Sisanya berada di kecamatan lain dengan sebaran 1 hingga 2 penginapan. Bila ditinjau berdasarkan jumlah kamar, hotel non-bintang di Kabupaten Penajam Paser Utara pada tahun 2019 memiliki 353 kamar dengan jumlah tamu menginap sebanyak 11.944. Rata-rata tarif menginap pada tahun 2019 adalah 300.000.

Selain hotel, di Kabupaten Penajam Paser Utara juga tercatat terdapat rumah makan/ restoran sebanyak 41 buah, dengan rincian 26 berada di kecamatan Penajam dan sisanya tersebar di kecamatan Babulu dan Sepaku.

Terkait dengan objek wisata, pada tahun 2019 Kabupaten Penajam Paser Utara tercatat memiliki 24 objek wisata yang tercatat di Dinas Kebudayaan dan Pariwisata. Pariwisata Kabupaten Penajam Paser Utara sebagai wilayah yang dikelilingi laut memiliki pariwisata yang didominasi oleh pantai. Beberapa pantai yang terkenal diantaranya adalah Pantai Nipah Nipah, Pantai Saloloang, Pantai Pejala, dan Pantai Corong. Di daerah pesisir yang ditumbuhi tanaman bakau

TOURISM

In 2019 in Penajam Paser Utara Regency there were 18 non-star hotels/ lodging, with the most non-star hotels/lodging being located in Penajam Subdistrict with 14 non-star hotels respectively. The rest are scattered throughout other subdistrict, but only with 1 to 2 non-star hotels/lodging. If we focus on number of rooms, in 2019 non-star hotels/lodging in Penajam Paser Utara regency have about 353 rooms with amount of guest staying were 11,944. Beside of that, the average of paying room rate is 300,000 rupiah.

Regarding tourism spots, in 2019 Culture and Tourism Service of Penajam Paser Utara Regency recorded 24 tourism spots. Penajam Paser Utara as a regency that surrounded by the sea has beach dominated tourism. Some of the famous beaches are Nipah Nipah Beach, Saloloang Beach, Pejala Beach, and Corong Beach. In coastal areas overgrown with mangrove plants there are also mangrove-related tours, such as Mangrove Eco-tourism Kampung Baru. For those who want fauna-based tourism,


juga terdapat wisata mangrove, seperti Ekowisata Hutan Mangrove Kampung Baru. Bagi yang menginginkan wisata berbasis fauna, bisa mengunjungi penangkaran rusa Api-Api. Dari semua tempat wisata yang dikelola, destinasi yang paling banyak dikunjungi di Kabupaten Penajam Paser Utara adalah Pantai Nipah Nipah dan Pantai Tanjung Jumlai yang ada di Kecamatan Penajam. Pada tahun 2019, masing-masing obyek wisata tersebut tercatat dikunjungi oleh setidaknya 19.539 dan 9.262 pengunjung.

can visit the deer Captivity in Api-Api village. From all tourism object existed, two the most famous destinations in Penajam Paser Utara Regency is Nipah Nipah beach and Saloloang beach, that was located in Penajam Subdistrict. In 2019, recorded about 19,539 and 9,262 visitors has visiting each of that tourism spots.

<https://ppukab.bps.go.id>

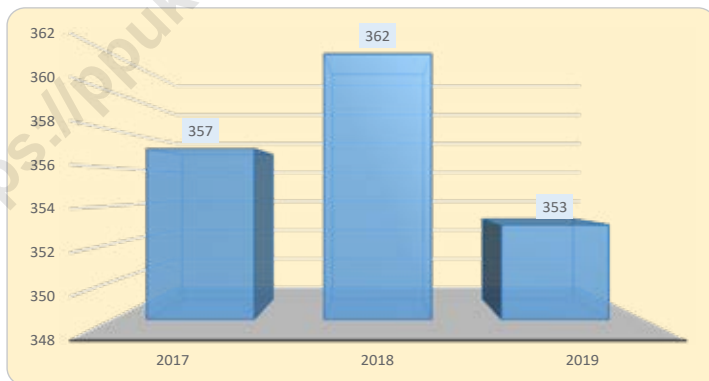
<https://ppukab.bps.go.id>

Gambar: 7.1 Jumlah Hotel Di Kabupaten Penajam Paser Utara 2019
Figure Number of Hotels, of Penajam Paser Utara Regency 2019



Sumber : Dinas Kebudayaan dan Pariwisata Kabupaten Penajam Paser Utara
 Source : Culture and Tourism Service of Penajam Paser Utara Regency

Gambar 7.2 Jumlah Kamar Hotel Di Kabupaten Penajam Paser Utara 2019
Figure Hotel's room number, of Penajam Paser Utara Regency 2019



Sumber : Dinas Kebudayaan dan Pariwisata Kabupaten Penajam Paser Utara
 Source : Culture and Tourism Service of Penajam Paser Utara Regency

Tabel 7.1 Jumlah Rumah Makan/Restoran Menurut Kecamatan di Kabupaten Penajam Paser Utara, 2016-2019
Number of Restaurants by Subdistrict in Penajam Paser Utara Regency, 2016 - 2019

Kecamatan Subdistrict	Tahun/ Years				
	2015	2016	2017	2018	2019
(1)	(2)	(3)	(4)	(5)	(6)
1. Babulu	*)	*)	*)	*)	6
2. Waru	*)	*)	*)	*)	-
3. Penajam	*)	*)	*)	*)	26
4. Sepaku	*)	*)	*)	*)	9
Penajam Paser Utara	*)	*)	*)	*)	41

Sumber : Dinas Kebudayaan dan Pariwisata Kabupaten Penajam Paser Utara

Source : Culture and Tourism Service of Penajam Paser Utara Regency

Tabel 7.2 **Jumlah Hotel, Jumlah Tamu Dan Rata - Rata Tarif Menurut Klasifikasinya di Kabupaten Penajam Paser Utara, 2019**
Number of Hotels, Number of Guests And Average Rates By Classification in Penajam Paser Utara Regency, 2019

Uraian <i>Description</i>	Tahun/ <i>Years</i>				
	2015	2016	2017	2018	2019
(1)	(2)	(3)	(4)	(5)	(6)
Jumlah Hotel					
1. Hotel Bintang	-	-	-	-	-
2. Hotel Non Bintang/Melati			17	18	18
Jumlah Kamar					
1. Hotel Bintang	-	-	-	-	-
2. Hotel Non Bintang/Melati			357	362	353
Jumlah Tamu Menginap					
1. Hotel Bintang	-	-	-	-	-
2. Hotel Non Bintang/Melati			12 641	11 629	11 944
Rata-rata Tarif Menginap (Rp)					
1. Hotel Bintang	-	-	-	-	-
2. Hotel Non Bintang/Melati			250 000	250 000	300 000

Sumber : Dinas Kebudayaan dan Pariwisata Kabupaten Penajam Paser Utara

Source : Culture and Tourism Service of Penajam Paser Utara Regency

Tabel 7.3 Nama Tempat Rekreasi dan Jumlah Pengunjung Rata - Rata Masuk di Kabupaten Penajam Paser Utara, 2019
Name of Recreation Area and Number of Visitors Mean - Entrance in Penajam Paser Utara Regency, 2019

Nama Tempat Rekreasi Name of Recreation Area (1)	Number of Visitors	
	2018 (2)	2019 (3)
1. Meriam Jepang	91	179
2. Pantai Nipah - Nipah	33 950	19 539
3. Penangkaran Rusa Api - Api	3 918	3 922
4. Waduk Sesulu (Waduk Waru)	290	350
5. Waduk Babulu	2 670	-
6. Goa Tapak Raja (Goa Kembar)	-	-
7. Pohon Agathis	143	173
8. Guo Tolu Liang & Guo Liang Pagar	-	305
9. Pantai Saloloang (Kawasan Wisata Bahari Pantai Tanjung Jumlai)	8 300	10 995
10. Pantai Corong (Kawasan Wisata Bahari Pantai Tanjung Jumlai)	2 350	1 194
11. Pulau Gusung (Kawasan Wisata Bahari Pantai Tanjung Jumlai)	772	90
12. Dermaga Pariwisata (Kawasan Wisata Bahari Pantai Tanjung Jumlai)	-	983
Penajam Paser Utara	52 484	37 730

Sumber : Dinas Kebudayaan dan Pariwisata Kabupaten Penajam Paser Utara

Source : Culture and Tourism Service of Penajam Paser Utara Regency

Lanjutan Tabel / *Continued Table 7.3*

Bulan <i>Month</i>	Banyaknya Pengunjung <i>Number of Visitors</i>	
	2018	2019
(1)	(2)	(3)
13. Ekowisata Hutan Mangrove Kampung Baru (Kawasan Wisata Bahari Pantai Tanjung Jumalai)	21 371	9 262
14. Guo Besiang Putra dan Guo Besiang Putri	-	-
15. Goa Tembolo' & Goa Prijak	-	-
16. Air Terjun Tembius	*)	236
17. Ekowisata Kampung Waru Tua	*)	334
18. Taman Rozeline	*)	1 892
19. Sesumpu	*)	261
20. Pantai Pejala (Kawasan Wisata Bahari Pantai Tanjung Jumalai)	*)	188
21. Kemantes	*)	-
22. Pulau Balang, Kwangan dan sekitarnya	*)	310
23. Pantai Lango, Jenebora dan Sungai Riko	*)	128
24. Ekowisata Hutan Mangrove Mentawir	*)	565
Penajam Paser Utara	73 855	50 906

Sumber : Dinas Kebudayaan dan Pariwisata Kabupaten Penajam Paser Utara

Source : *Culture and Tourism Service of Penajam Paser Utara Regency*

Tabel 7.4 Banyaknya Hotel/Penginapan per Kecamatan di Kabupaten Penajam Paser Utara, 2019
Number of Lodging / Hotel by District in Penajam Paser Regency, 2019

Kecamatan Subdistrict	Jumlah Hotel/Penginapan Number of Hotels/lodging	Nama Hotel/Penginapan Name of Hotels/Lodging
(1)	(2)	(3)
1. Babulu	2	1. Penginapan Nashr 2. Hotel Royal
2. Waru	-	-
3. Penajam	14	1. Penginapan Tabalong 2. Hotel Tiara 3. Penginapan Mega Buana 4. Hotel Venus 5. Hotel Al Banjari 6. Hotel Sekumpul 7. Hotel Kalimantan 8. Hotel Aqila 9. Wisma Bunga Nyiur 10. Penginapan 3Be Garden 11. The Rich Hotel 12. Penginapan Silkar Indah 13. IKA Hotel 14. Penginapan Dian Ewako
4. Sepaku	1	1. Penginapan Cahaya Indah

Sumber : Dinas Kebudayaan dan Pariwisata Kabupaten Penajam Paser Utara

Source : Culture and Tourism Service of Penajam Paser Utara Regency

<https://ppukab.bps.go.id>

BAB
Chapter

08

TRANSPOTASI DAN
KOMUNIKASI

TRANSPORTATION AND COMMUNICATION



**Panjang Jalan Menurut Tingkat Kewenangan Pemerintahan
di Kabupaten Penajam Paser Utara (km),2019**

*Length of Roads by Level of Government Authority in Penajam
in Penajam Paser Utara Regency*

Negara / State 58,50 Km

Provinsi/Province 89,00 Km

Kabupaten/Regency 1 240,97 Km

PENJELASAN TEKNIS

1. Data transportasi dan komunikasi meliputi: a. Panjang jalan b. Angkutan darat c. Angkutan laut d. Angkutan udara e. Pos dan telekomunikasi
2. Kendaraan bermotor adalah setiap kendaraan yang digerakkan oleh peralatan teknik yang ada pada kendaraan tersebut, biasanya digunakan untuk angkutan orang atau barang di atas jalan raya selain kendaraan yang berjalan di atas rel. Kendaraan bermotor yang dicatat adalah semua jenis kendaraan kecuali kendaraan bermotor TNI/Polri dan Korps Diplomatik.
3. Mobil penumpang adalah setiap kendaraan bermotor yang dilengkapi dengan tempat duduk untuk sebanyakbanyaknya delapan orang, tidak termasuk tempat duduk untuk pengemudi, baik dilengkapi atau tidak dilengkapi bagasi.
4. Mobil bus adalah setiap kendaraan bermotor yang dilengkapi dengan tempat duduk untuk lebih dari delapan orang, tidak termasuk tempat duduk untuk pengemudi, baik dilengkapi atau tidak dilengkapi bagasi.
5. Mobil truk adalah setiap kendaraan bermotor yang digunakan untuk

TECHNICAL NOTES

1. *Data on transportations and communications cover: a. Length of road b. Land transportation c. Sea transportation d. Air Transportation e. Post and telecommunication.*
2. *Motor vehicles are any kind of vehicles, they are usually used for transporting peoples or goods on roads except vehicles moving along a railway line. The data cover all kinds of motor vehicles except those belong do Indonesia Army Force, Indonesian State Police and Diplomatic Corps.*
3. *Passenger cars are any motor vehicles with no more than eight seats, excluding seat for driver, it can be with or without hoot.*
4. *Buses are large passenger cars having seats for more than eight passengers, excluding seat for driver, it can be with or without hoot.*
5. *Trucks are any motor vehicles used to transport goods*

- angkutan barang, selain mobil penumpang, mobil bus, dan kendaraan bermotor roda dua.
6. Data panjang jalan negara dan jalan provinsi bersumber dari Kementerian Pekerjaan Umum dan Perumahan Rakyat. Sedangkan jalan kabupaten/kota bersumber dari Dinas Pekerjaan Umum kabupaten/kota, diolah dari daftar PJ-II/5.
7. Kunjungan kapal adalah kapal yang datang di pelabuhan baik untuk berlabuh di perairan maupun bersandar di dermaga.
8. Sumber data transportasi berasal dari masing-masing instansi terkait, dikumpulkan oleh Badan Pusat Statistik (BPS) setiap bulan/tahun.
9. Kantor pos adalah tempat pemberi pelayanan komunikasi tertulis dan atau surat elektronik, layanan paket, layanan logistik, layanan transaksi keuangan dan layanan keagenan pos untuk kepentingan umum. Rumah pos berfungsi sama seperti kantor pos dan kantor pos pembantu, bedanya rumah pos biasanya terletak di daerah terpencil.
- excluding passenger cars, buses, and motorcycles.*
6. *Data on length of state and provincial roads were taken from Ministry of Public Works and Housing, while the regency/city roads data were taken from Regency Public Works Offices, based on PJ-II/5 questionnaire.*
7. *Ship call is a ship arriving at a port either for mooring or berthing.*
8. *Data on transportations are compiled by the BPS-Statistics Indonesia (BPS), these data are obtained from relevant institutions every month and year.*
9. *Post office is a service provider facility of written communications and or electronic mail, parcel service, logistics services, financial transaction services, and postal services to the public. Postal house has the same function as the post office and subsidiary of post office, the difference is that postal house is usually located in remote areas.*

ULASAN**DESCRIPTION****TRANSPORTASI**

Jalan merupakan prasarana pengangkutan yang sangat penting keberadaannya dalam menjamin kelancaran kegiatan ekonomi di suatu wilayah. Oleh karenanya, peningkatan kualitas dan kuantitas jalan perlu dilakukan agar dapat memudahkan mobilitas penduduk serta memperlancar lalu lintas barang dari satu daerah ke daerah lain. Dari sana kemudian ekonomi dapat bertumbuh. Panjang jalan di seluruh wilayah Kabupaten Penajam Paser Utara pada tahun 2019 tercatat sepanjang 1388,47 km. Jika dipilah menurut kewenangannya, ada tiga jenis jalan, jalan negara, jalan provinsi, dan jalan kabupaten/kota. Jalan negara sepanjang 58,4 km, jalan provinsi sepanjang 89 km, dan jalan kabupaten/kota sepanjang 1240,97 km. Dari jumlah tersebut, ruas jalan terpanjang ada di Kecamatan Penajam, dengan 580,29 km yang terdiri dari 21,5 km jalan negara, 37 km jalan Provinsi dan 521,79 km jalan kabupaten. Jalan, menurut kondisinya, dapat dibagi menjadi beberapa kategori. Untuk jalan negara, kondisinya dapat dikategorikan sebagai mantap dan tidak mantap. Pada tahun 2019, 86,32 persen jalan negara di Kabupaten Penajam Paser Utara berada dalam kondisi mantap, dan 13,68 persen dalam kondisi tidak mantap. Untuk jalan provinsi, kondisinya dapat dikategorikan

TRANSPORTATION

Road is a transportation infrastructure that is very important to ensure the smooth running of economic activities in an area. Therefore, increasing the quality and quantity of roads needs to be done in order to facilitate both the mobility of the population and facilitate the flow of goods from one area to another. From there then the economy can grow. The length of roads throughout the entire Penajam Paser Utara region in 2019 was recorded to be 1388.47 km. If divided according to their authority, there are three types of roads, state roads, provincial roads, and regency / municipality roads. State roads are 58.4 km long, provincial roads are 89 km, and regency / municipality roads are 1240.97 km. Of these, the longest road is in Penajam Subdistrict, with 580.29 km consisting of 21.5 km of state roads, 37 km provincial roads and 521.79 km of regency roads. Roads, according to its conditions, can be divided into several categories. For state roads, the conditions can be categorized as good and not good. In 2019, 86.32 percent of state roads in Penajam Paser Utara Regency are in the good condition, and 13.68 percent in the not good condition. For provincial roads, conditions can be categorized as good, average, damaged and severely damaged. In Penajam Paser Utara Regency in 2019, 91 percent of provincial roads were in good condition, 4.3 percent were average, 3.56 percent

menjadi baik, sedang, rusak, dan rusak berat. Di Kabupaten Penajam Paser Utara pada tahun 2019 tercatat 91 persen jalan provinsi memiliki kondisi baik, 4,3 persen sedang, 3,56 persen rusak, dan 1,14 persen rusak berat. Kendaraan bermotor di Kabupaten Penajam Paser Utara didominasi oleh sepeda motor, dengan jumlah 34,68 ribu unit, dengan sebaran terbanyak berada di Kecamatan Penajam dengan 18,158 ribu unit sepeda motor. Secara total, kendaraan bermotor di Kecamatan Penajam juga merupakan terbanyak di Kabupaten Penajam Paser Utara, dengan total sebanyak 20,542 ribu kendaraan bermotor. Banyaknya kendaraan bermotor di Kecamatan Penajam kemungkinan juga berkontribusi pada banyaknya kecelakaan lalu-lintas, yang juga berada pada urutan pertama dengan 27 kecelakaan dan 2915 pelanggaran lalu lintas sepanjang tahun 2019.

Di sektor perhubungan laut, Kabupaten Penajam Paser Utara memiliki Pelabuhan Penajam yang melayani rute menuju Kota Balikpapan. Berdasarkan data dari PT. ASDP Ferry Indonesia Cabang Penajam, jumlah penumpang kapal laut melonjak hingga lebih dari dua kali lipat pada musim lebaran. Pada tahun 2019, pelabuhan ini memberangkatkan 69.416 penumpang dan 30.740 kapal menuju Kota Balikpapan dan menerima kedatangan 89.324 penumpang dan 30.764 kapal dari Kota Balikpapan. Selain itu, tercatat 271.935 kendaraan

were damaged, and 1.14 percent were severely damaged. Motorized vehicles in Penajam Paser Utara Regency are dominated by motorcycles, with a total of 34.68 thousand units, with the largest distribution is in Penajam Subdistrict with 18.158 thousand units of motorcycles. In total, motorized vehicles in Penajam Subdistrict were also the largest in Penajam Paser Utara Regency, with a total of 20.542 thousand motorized vehicles. The number of motorized vehicles in Penajam Subdistrict may also contribute to the number of traffic accidents, which also ranked first with 27 accidents and 2,915 traffic violation during 2019.

In the sea transportation sector, Penajam Paser Utara Regency has the Penajam Port which serves crossing to Balikpapan Municipality routes. Based on data from PT. ASDP Ferry Indonesia Penajam Branch, the number of passengers on ships has been growth more than two times in Eid season. In 2019, the Penajam Crossing Port in 2019 departed 69,416 passengers and 30,740 ships to Balikpapan and received 89,324 passengers and 30,764 ships crossed from Balikpapan. Meanwhile, recorded 271,935 cars and 140,020 motorcycles departed from penajam port. Then, about 153,392 cars and 273,629 motorcycles arrived in this port.

roda empat dan 140.020 kendaraan roda dua diberangkatkan dari pelabuhan ini. Sementara itu, sekitar 153.392 kendaraan roda empat dan 273.629 kendaraan roda dua masuk ke Kabupaten Penajam Paser Utara

KOMUNIKASI

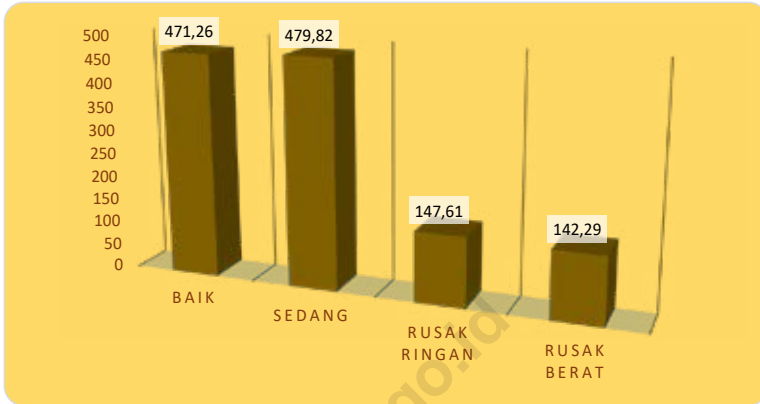
Pada tahun 2019 di Kabupaten Penajam Paser Utara terdapat 4 kantor pos pembantu yang terdapat di seluruh 3 Kecamatan di Kabupaten Penajam Paser Utara, kecuali di kecamatan Babulu. Jumlah ini tidak menunjukkan perubahan sejak 2016. Dari sisi telekomunikasi secara elektronik, keberadaan base transceiver station menjadi semakin penting seiring dengan meningkatnya kebutuhan akan koneksi jaringan di Kabupaten Penajam Paser Utara. Pada tahun 2019 tercatat ada sebanyak 135 menara di Kabupaten Penajam Paser Utara. Jumlah ini secara total menunjukkan peningkatan dari tahun 2018 yang hanya berjumlah 115 BTS. Dari jumlah tersebut, Kecamatan Penajam tercatat memiliki BTS terbanyak dengan 69 menara. Hal ini disebabkan karena jumlah penduduk Kecamatan Penajam yang cukup besar dan wilayahnya yang luas memerlukan BTS yang banyak pula.

COMMUNICATION

In 2019 in Penajam Paser Utara there were 4 post office subsidiaries located in all Subdistricts in Penajam Paser Utara, except Babulu Subdistrict. This number does not show any change since 2016. In terms of electronic telecommunications, the existence of base transceiver stations is becoming increasingly important in line with the increasing need for network connections in Penajam Paser Utara Regency. In 2019 there were 135 towers recorded in Penajam Paser Utara. This shows an increase in total from 2018 which only amounted to 115 BTS. Of these, Penajam Subdistrict has the most BTS with 69 towers. This is probably because the population of Penajam Subdistrict is quite large and its wide area requires a lot of BTS.

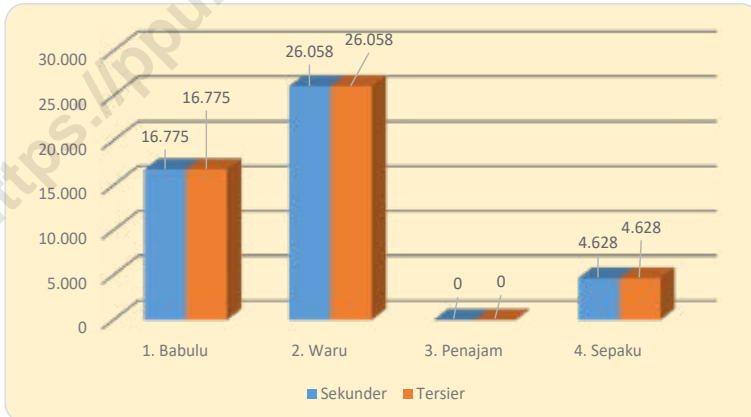
<https://ppukab.bps.go.id>

Gambar: 8.1 Panjang Jalan Kabupaten Menurut Kondisi Jalan dirinci per Kecamatan di Kabupaten Penajam Paser Utara (Km), 2019
Figure **Length of Road Regency by Type of Road Owner, by Subdistrict in Penajam Paser Utara Regency (Km), 2019**



Sumber : Dinas Pekerjaan Umum dan Penataan Ruang Kabupaten Penajam Paser Utara
 Source : Public Work and Space Arrangement Service of Penajam Paser Utara Regency

Gambar 8.2 Panjang Saluran Irigasi dirinci per Kecamatan di Kabupaten Penajam Paser Utara (m), 2019
Figure **Length of Road Regency by Type of Road Owner, by Subdistrict di Kabupaten Penajam Paser Utara (m), 2019**



Sumber : Dinas Pekerjaan Umum dan Penataan Ruang Kabupaten Penajam Paser Utara
 Source : Public Work and Space Arrangement Service of Penajam Paser Utara Regency

8.1. TRANSPORTASI / TRANSPORTATION

Tabel 8.1.1 Panjang Jalan Menurut Tingkat Kewenangan Pemerintahan di Kabupaten Penajam Paser Utara (km), 2017-2019
Table 8.1.1 *Length of Roads by Level of Government Authority in Penajam Paser Utara Regency (km), 2017-2019*

Tingkat Kewenangan Pemerintahan <i>Level of Government Authority</i>	2017	2018	2019
<i>(1)</i>	<i>(2)</i>	<i>(3)</i>	<i>(4)</i>
1. Negara <i>State</i>	58,50	58,40	58,50
2. Provinsi <i>Province</i>	89,00	89,00	89,00
3. Kabupaten <i>Regency</i>	1 139,20	1 240,97	1 240,97
Penajam Paser Utara	1 286,70	1 388,37	1 388,47

Sumber : Dinas Pekerjaan Umum dan Penataan Ruang Kabupaten Penajam Paser Utara

Source : *Public Work and Space Arrangement Service of Penajam Paser Utara Regency*

Tabel 8.1.2 **Panjang Jalan Menurut Jenis Permukaan Jalan di Kabupaten Penajam Paser Utara (km), 2017-2019**
Table **Length of Roads by Type of Road Surface in Penajam Paser Utara Regency (km), 2017-2019**

Kecamatan Subdistrict	2017	2018	2019
(1)	(2)	(3)	(4)
1. Aspal <i>Paved</i>	352,04	359,84	359,84
2. Kerikil <i>Gravel</i>	569,43	570,83	570,83
3. Tanah <i>Soil</i>	310,59	396,76	396,76
4. Lainnya <i>Others</i>	54,64	60,94	61,04
Penajam Paser Utara	1 286,70	1 388,37	1 388,47

Sumber : Dinas Pekerjaan Umum dan Penataan Ruang Kabupaten Penajam Paser Utara

Source : Public Work and Space Arrangement Service of Penajam Paser Utara Regency

Tabel 8.1.3 **Panjang Jalan Menurut Kondisi Jalan di Kabupaten Penajam Paser Utara (km), 2017-2019**
Table *Length of Roads by Condition of Roads in Penajam Paser Utara Regency (km), 2017-2019*

Kecamatan Subdistrict	2017	2018	2019
(1)	(2)	(3)	(4)
1. Baik Good	602,78	602,78	602,78
2. Sedang Moderate	445,96	488,61	488,62
3. Rusak Damaged	94,66	153,78	153,78
4. Rusak Berat Severely Damaged	143,29	143,29	143,29
Penajam Paser Utara	1 286,69	1 388,46	1 388,47

Sumber : Dinas Pekerjaan Umum dan Penataan Ruang Kabupaten Penajam Paser Utara

Source : Public Work and Space Arrangement Service of Penajam Paser Utara Regency

Tabel 8.1.4 **Panjang Jalan Menurut Jenis Permukaan, Kondisi, Kelas dan Status Jalan di Kabupaten Penajam Paser Utara (Km), 2019**
Table **Length of Road by Type of Surface, Condition, Class and Road Status in Penajam Paser Utara Regency (Km), 2019**

Uraian <i>Description</i>	Status Jalan <i>Road Status</i>			Jumlah <i>Total</i>
	Kabupaten <i>Regency</i>	Propinsi <i>Province</i>	Nasional <i>National</i>	
(1)	(2)	(3)	(4)	(5)
I. Jenis Permukaan <i>Type of Surface</i>				
1. Diaspal <i>Asphalted</i>	212,44	89,00	58,40	359,84
2. Kerikil <i>Grafel</i>	570,83	-	-	570,83
3. Tanah <i>Soil Land</i>	396,76	-	-	396,76
4. Lainnya <i>Others</i>	60,94	-	0,10	61,04
Penajam Paser Utara	1240,97	89,00	58,50	1388,47

Sumber : Dinas Pekerjaan Umum dan Penataan Ruang Kabupaten Penajam Paser Utara

Source : Public Work and Space Arrangement Service of Penajam Paser Utara Regency

Lanjutan Tabel/Continued Table 8.1.4

Uraian <i>Description</i>	Status Jalan <i>Road Status</i>			Jumlah <i>Total</i>
	Kabupaten <i>Regency</i>	Propinsi <i>Province</i>	Nasional <i>National</i>	
(1)	(2)	(3)	(4)	(5)
II. Kondisi Jalan <i>Roads Condition</i>				
1. Baik (Mantap) <i>Good</i>	471,26	81,02	50,50	602,78
2. Sedang (<Mantap) <i>Moderate / Fair</i>	479,8	3,81	5,00	488,61
3. Rusak (Tidak Mantap) <i>Damaged</i>	147,61	3,17	3,00	153,78
4. Rusak Berat <i>Badly Damaged</i>	142,29	1,00	-	143,29
Penajam Paser Utara	1240,96	89,00	58,50	1 388,46

Sumber : Dinas Pekerjaan Umum dan Penataan Ruang Kabupaten Penajam Paser Utara

Source : *Public Work and Space Arrangement Service of Penajam Paser Utara Regency*

Lanjutan Tabel/Continued Table 8.1.4

Uraian <i>Description</i>	Status Jalan <i>Road Status</i>			Jumlah <i>Total</i>
	Kabupaten <i>Regency</i>	Propinsi <i>Province</i>	Nasional <i>National</i>	
(1)	(2)	(3)	(4)	(5)
II. Kelas Jalan <i>Class of Roads</i>				
1. Kelas I / <i>Class I</i>	-	-	-	-
2. Kelas II / <i>Class II</i>	-	-	-	-
3. Kelas III / <i>Class III</i>	-	-	-	-
4. Kelas IIIA/ <i>Class III A</i>	1 240,96	89,00	58,50	1 388,46
5. Kelas IIIB/ <i>Class IIIB</i>	-	-	-	-
6. Kelas IIIC/ <i>Class IIIC</i>	-	-	-	-
7. Kelas Tidak Dirinci <i>Others</i>	-	-	-	-
Penajam Paser Utara	1 240,96	89,00	58,50	1 388,46

Sumber : Dinas Pekerjaan Umum dan Penataan Ruang Kabupaten Penajam Paser Utara

Source : *Public Work and Space Arrangement Service of Penajam Paser Utara Regency*

Tabel 8.1.5 Panjang Jalan Kabupaten Menurut Jenis Permukaan Dirinci per Kecamatan di Kabupaten Penajam Paser Utara (Km), 2019
Length of Road Regency by Type of Surface, by Sub District in Penajam Paser Utara Regency (Km), 2019

Kecamatan Subdistrict	Jenis Permukaan Type of Surface				Jumlah Total
	Diaspal	Kerikil	Tanah	Lainnya	
	Asphalted	Grafel	Soil Land	Others	
(1)	(2)	(3)	(4)	(5)	(6)
1. Babulu	56,14	150,49	180,14	12,92	399,69
2. Waru	17,29	48,07	45,34	8,27	118,97
3. Penajam	76,99	264,72	140,74	39,34	521,79
4. Sepaku	62,03	107,55	30,54	0,41	200,53
Penajam Paser Utara	212,45	570,83	396,76	60,94	1240,98

Sumber : Dinas Pekerjaan Umum dan Penataan Ruang Kabupaten Penajam Paser Utara

Source : Public Work and Space Arrangement Service of Penajam Paser Utara Regency

Tabel 8.1.6 Panjang Jalan Kabupaten Menurut Status Jalan dirinci per Kecamatan di Kabupaten Penajam Paser Utara (Km), 2019
Length of Road Regency by Type of Road Owner, by Subdistrict in Penajam Paser Utara Regency (Km), 2019

Kecamatan Subdistrict	Status Jalan Roads Status			Jumlah Total
	Kabupaten Regency	Provinsi Province	Nasional National	
(1)	(2)	(3)	(4)	(5)
1. Babulu	399,69	-	21,50	421,19
2. Waru	118,96	-	15,50	134,46
3. Penajam	521,79	37,00	21,50	580,29
4. Sepaku	200,53	52,00	-	252,53
Penajam Paser Utara	1 240,97	89,00	58,50	1 388,47

Sumber : Dinas Pekerjaan Umum dan Penataan Ruang Kabupaten Penajam Paser Utara

Source : Public Work and Space Arrangement Service of Penajam Paser Utara Regency

Tabel 8.1.7 Panjang Jalan Kabupaten Menurut Kondisi Jalan dirinci per Kecamatan di Kabupaten Penajam Paser Utara (Km), Length of Road Regency by Type of Road Owner, by Subdistrict in Penajam Paser Utara Regency (Km), 2019

Kecamatan Subdistrict	Kondisi Jalan Roads Condition				Jumlah Total
	Baik Good	Sedang Moderate	Rusak Ringan Damaged	Rusak Berat Heavily Damaged	
(1)	(2)	(3)	(4)	(5)	(6)
1. Babulu	162,74	140,57	22,28	74,1	399,69
2. Waru	22,94	64,85	4,38	26,8	118,97
3. Penajam	195,95	196,89	100,89	28,07	521,8
4. Sepaku	89,63	77,51	20,06	13,32	200,52
Penajam Paser Utara	471,26	479,82	147,61	142,29	1240,98

Sumber : Dinas Pekerjaan Umum dan Penataan Ruang Kabupaten Penajam Paser Utara

Source : Public Work and Space Arrangement Service of Penajam Paser Utara Regency

Tabel 8.1.8 Jumlah dan Panjangnya Jembatan Menurut Status Jembatan di Kabupaten Penajam Paser Utara (m), 2019
Number and Length Of Bridges By Bridges Owner in Penajam Paser Utara Regency (m), 2019

Nama Jembatan <i>Bridge Name</i>	Banyaknya (Buah) <i>Number</i>	Panjangnya (m) <i>Length (meters)</i>
<i>(1)</i>	<i>(2)</i>	<i>(3)</i>
I. Jembatan Jalan Nasional <i>State Bridge</i>	6	280,00
II. Jembatan Jalan Propinsi <i>Provincial Bridge</i>	11	355,20
III. Jembatan Jalan Kabupaten <i>Regency Bridge</i>	44	799,00
Penajam Paser Utara	61	1 434,20

Sumber : Dinas Pekerjaan Umum dan Penataan Ruang Kabupaten Penajam Paser Utara

Source : *Public Work and Space Arrangement Service of Penajam Paser Utara Regency*

Tabel 8.1.9 Panjang Saluran Irigasi dirinci per Kecamatan di Kabupaten Penajam Paser Utara (m), 2019
Length of Road Regency by Type of Road Owner, by Subdistrict of Penajam Paser Utara Regency (m), 2019

Kecamatan Subdistrict	Panjang Saluran pembawa (m)			
	Saluran Utama Main Channel	Primer Primary	Sekunder Secondary	Tersier Tertiary
(1)	(2)	(3)	(4)	(5)
1. Babulu	-	-	16 775	16 775
2. Waru	-	-	26 058	26 058
3. Penajam	-	-	-	-
4. Sepaku	-	-	4 628	4 628
Penajam Paser Utara	-	-	47 461	47 461

Sumber : Dinas Pekerjaan Umum dan Penataan Ruang Kabupaten Penajam Paser Utara

Source : Public Work and Space Arrangement Service of Penajam Paser Utara Regency

Tabel 8.1.10 **Jarak dari Ibukota Kabupaten Ke Ibukota Kecamatan di Kabupaten Penajam Paser Utara, 2019**
The Distance from District Capital to Subdistrict Capital in Penajam Paser Utara Regency, 2019

Ibu Kota Kabupaten ke Ibukota Kecamatan <i>Regency Capital to Subdistrict Capital</i>	Jarak <i>Distance (Km)</i>	Jenis Sarana yang Dilalui <i>Type of Facilities</i>
(1)	(2)	(3)
1. Penajam - Penajam	-	Darat
2. Penajam - Waru	25	Darat
3. Penajam - Babulu	48	Darat
4. Penajam - Sepaku	84	Darat

Sumber : Dinas Perhubungan Kabupaten Penajam Paser Utara

Source : *Transportation Service Of Penajam Paser Utara Regency*

Tabel 8.1.11 **Jarak Dari Desa Ke Ibukota Kecamatan Babulu di Kabupaten Penajam Paser Utara, 2019**
The Distance from Village to Babulu Subdistrict Capital in Penajam Paser Utara Regency, 2019

Ibu Kota Kabupaten ke Ibukota Kecamatan <i>Regency Capital to Subdistrict Capital</i>	Jarak <i>Distance (Km)</i>	Jenis Sarana yang Dilalui <i>Road to be traveled</i>
(1)	(2)	(3)
1. Babulu Darat - Babulu Darat	-	Darat
2. Babulu Darat - Labangka	11	Darat
3. Babulu Darat - Babulu Laut	6	Darat
4. Babulu Darat - Gunung Intan	1	Darat
5. Babulu Darat - Gunung Makmur	7	Darat
6. Babulu Darat - Sebakung Jaya	4	Darat
7. Babulu Darat - Rawa Mulia	6	Darat
8. Babulu Darat - Sri Raharja	3	Darat
9. Babulu Darat - Sumber Sari	7	Darat
10. Babulu Darat - Rintik	5	Darat
11. Babulu Darat - Gunung Mulia	3	Darat
12. Babulu Darat - Labangka Barat	2	Darat

Sumber : Dinas Perhubungan Kabupaten Penajam Paser Utara

Source : *Transportation Service Of Penajam Paser Utara Regency*

Tabel 8.1.12 **Jarak Dari Desa Ke Ibukota Kecamatan Waru di Kabupaten Penajam Paser Utara, 2019**
The Distance from Village to Waru Subdistrict Capital in Penajam Paser Utara Regency, 2019

Ibu Kota Kabupaten ke Ibukota Kecamatan <i>Regency Capital to Subdistrict Capital</i>	Jarak <i>Distance (Km)</i>	Jenis Sarana yang Dilalui <i>Road to be traveled</i>
(1)	(2)	(3)
1. Waru - Waru	-	Darat
2. Waru - Sesulu	3	Darat
3. Waru - Api-Api	6	Darat
4. Waru – Bangun Mulya	2	Darat

Sumber : Dinas Perhubungan Kabupaten Penajam Paser Utara

Source : *Transportation Service Of Penajam Paser Utara Regency*

Tabel 8.1.13 **Jarak Dari Desa Ke Ibukota Kecamatan Penajam di Kabupaten Penajam Paser Utara, 2019**
The Distance from Village to Penajam Subdistrict Capital in Penajam Paser Utara Regency, 2019

Ibu Kota Kecamatan Penajam ke Desa <i>Penajam Subdistrict Capital to Village</i>	Jarak Distance (Km)	Jenis Sarana yang Dilalui <i>Road to be traveled</i>
(1)	(2)	(3)
1. Penajam - Penajam	-	Darat
2. Penajam - Tanjung Tengah	27	Darat
3. Penajam - Saloloang	25	Darat
4. Penajam - Petung	18	Darat
5. Penajam - Giri Mukti	16	Darat
6. Penajam - Lawe-Lawe	13	Darat
7. Penajam - Pejala	25	Darat
8. Penajam - Kampung Baru	27	Darat
9. Penajam - Sesumpu	25	Darat
10. Penajam - Sungai Parit	10	Darat
11. Penajam - Nipah-Nipah	8	Darat
12. Penajam - Nenang	5	Darat

Sumber : Dinas Perhubungan Kabupaten Penajam Paser Utara

Source : *Transportation Service Of Penajam Paser Utara Regency*

Lanjutan Tabel/*Continued Table 8.1.13*

Ibu Kota Kecamatan Penajam ke Desa <i>Penajam Subdistrict Capital to Village</i>	Jarak <i>Distance (Km)</i>	Jenis Sarana yang Dilalui <i>Road to be traveled</i>
(1)	(2)	(3)
13. Penajam - Gunung Seteleng	1	Darat
14. Penajam - Buluminung	36	Darat
15. Penajam - Sotek	42	Darat
16. Penajam - Sepan	45	Darat
17. Penajam - Riko	48	Darat
18. Penajam - Pantai Lango	63	Darat
19. Penajam - Gersik	63	Darat
20. Penajam - Jenebora	60	Darat
21. Penajam - Bukit Subur	55	Darat
22. Penajam - Sidorejo	20	Darat
23. Penajam - Giri Purwa	19	Darat

Sumber : Dinas Perhubungan Kabupaten Penajam Paser Utara

Source : *Transportation Service Of Penajam Paser Utara Regency*

Tabel 8.1.14 **Jarak Dari Desa Ke Ibukota Kecamatan Sepaku di Kabupaten Penajam Paser Utara, 2019**
The Distance from Village to Sepaku Subdistrict Capital in Penajam Paser Utara Regency, 2019

Ibu Kota Kecamatan Penajam ke Desa <i>Penajam Subdistrict Capital to Village</i>	Jarak Distance (Km)	Jenis Sarana yang Dilalui <i>Road to be traveled</i>
(1)	(2)	(3)
1. Tengin Baru - Tengin Baru	-	Darat
2. Tengin Baru - Maridan	32	Darat
3. Tengin Baru - Mentawir	22	Darat
4. Tengin Baru - Pemaluan	22	Darat
5. Tengin Baru - Bumi Harapan	11	Darat
6. Tengin Baru - Wonosari	15	Darat
7. Tengin Baru - Semoi Dua	9	Darat
8. Tengin Baru - Argo Mulyo	6	Darat
9. Tengin Baru - Suko Mulyo	7	Darat
10. Tengin Baru - Sukaraja	3	Darat
11. Tengin Baru - Sepaku	9	Darat
12. Tengin Baru - Karang Jinawi	12	Darat
13. Tengin Baru - Bukit Raya	9	Darat
14. Tengin Baru - Telemow	28	Darat
15. Tengin Baru - Binuang	25	Darat

Sumber : Dinas Perhubungan Kabupaten Penajam Paser Utara

Source : *Transportation Service Of Penajam Paser Utara Regency*

Tabel 8.1.15 **Banyaknya Kendaraan Bermotor Angkutan Umum di Kabupaten Penajam Paser Utara, 2019**
Table **Number of Public Motorized Vehicles in Penajam Paser Utara Regency, 2019**

Kecamatan Subdistrict	Bus Buses	Mobil Penumpang Umum Public Passenger Cars	Mobil Barang Cargo Vehicles
(1)	(2)	(3)	(4)
1. Babulu	-	13	-
2. Waru	-	53	-
3. Penajam	-	12	-
4. Sepaku	1	19	-
Penajam Paser Utara	1	97	-

Sumber : Dinas Perhubungan Kabupaten Penajam Paser Utara

Source : Transportation Service Of Penajam Paser Utara Regency

Tabel 8.1.16 Banyaknya Kendaraan Penumpang Umum Yang Berangkat dan Tiba Melalui Terminal Penajam di Kabupaten Penajam Paser Utara, 2019
Number of Arrival and Departure of Public Motorized Vehicles in Penajam Paser Utara Regency, 2019

Bulan Month	Kendaraan Vehicles		Penumpang Passengers	
	Berangkat Departure	Tiba Arrival	Berangkat Departure	Tiba Arrival
(1)	(2)	(3)	(4)	(5)
1. Januari	37	26	364	295
2. Februari	29	31	338	286
3. Maret	34	30	291	300
4. April	33	31	318	288
5. Mei	35	25	338	295
6. Juni	36	20	420	210
7. Juli	31	16	345	230
8. Agustus	34	23	405	236
9. September	34	29	380	215
10. Oktober	33	26	380	280
11. November	33	29	300	290
12. Desember	31	22	420	298
Penajam Paser Utara	400	308	4299	3 223

Sumber : Dinas Perhubungan Kabupaten Penajam Paser Utara

Source : *Transportation Service Of Penajam Paser Utara Regency*

Tabel 8.1.17 **Banyaknya Speed Boat Dan Kapal Kelotok di Dermaga Penajam, Kabupaten Penajam Paser Utara, 2019**
Number of Speed Boats and Klotok Ships in Penajam Port Penajam Paser Utara Regency, 2019

Bulan Month	Speed Boat		Klotok	
	Berangkat Departure	Tiba Arrival	Berangkat Departure	Tiba Arrival
(1)	(2)	(3)	(4)	(5)
1. Januari	812	1 106	1 280	1 279
2. Februari	771	873	1 069	1 070
3. Maret	875	856	1 195	1 200
4. April	792	814	1 238	1 237
5. Mei	751	815	1 245	1 250
6. Juni	852	942	1 496	1 497
7. Juli	1 108	1 099	1 267	1 260
8. Agustus	680	680	1 077	1 080
9. September	1 075	1 146	1 113	1 111
10. Oktober	764	869	1 106	1 109
11. November	1 000	1 008	1 094	1 095
12. Desember	1 336	1 542	1 372	1 370
Penajam Paser Utara	10 816	11 750	14 552	14 558

Sumber : Dinas Perhubungan Kabupaten Penajam Paser Utara

Source : *Transportation Service Of Penajam Paser Utara Regency*

Lanjutan Tabel/Continued Table 8.1.17

Bulan <i>Month</i>	Penumpang <i>Passenger</i>	
	Berangkat <i>Departure</i>	Tiba <i>Arrival</i>
(1)	(2)	(3)
1. Januari	31 620	30 716
2. Februari	26 480	26 551
3. Maret	29 800	29 395
4. April	30 260	30 149
5. Mei	30 200	29 922
6. Juni	36 395	35 869
7. Juli	32 815	32 721
8. Agustus	26 115	26 197
9. September	30 325	29 800
10. Oktober	28 179	27 429
11. November	28 880	28 746
12. Desember	38 039	36 688
Penajam Paser Utara	369 108	364 183

Sumber : Dinas Perhubungan Kabupaten Penajam Paser Utara

Source : *Transportation Service Of Penajam Paser Utara Regency*

Tabel 8.1.18 Banyaknya Kapal Ferry, Kendaraan Dan Penumpang Di Dermaga LLASDP Dirinci Per Bulan di Kabupaten Penajam Paser Utara, 2019
Number of Ships, Cars and Passenger in LLASDP Berth Detailed per Month in Penajam Paser Utara Regency, 2019

Bulan <i>Month</i>	Kapal <i>Ships</i>		Penumpang <i>Passengers</i>	
	Berangkat <i>Departure</i>	Tiba <i>Arrival</i>	Berangkat <i>Departure</i>	Tiba <i>Arrival</i>
(1)	(2)	(3)	(4)	(5)
1. Januari	2 443	2 446	5 513	6 345
2. Februari	2 515	2 517	4 481	4 974
3. Maret	2 711	2 713	5 943	6 809
4. April	2 554	2 536	4 736	6 495
5. Mei	2 636	2 643	4 318	5 846
6. Juni	2 644	2 661	11 294	14 056
7. Juli	2 530	2 532	5 577	7 680
8. Agustus	2 556	2 552	6 426	8 697
9. September	2 437	2 438	5 209	6 826
10. Oktober	2 591	2 597	5 003	6 439
11. November	2 461	2 464	4 669	6 485
12. Desember	2 662	2 665	6 247	8 672
Penajam Paser Utara	30 740	30 764	69 416	89 324

Sumber : BPTD Wil XVII Kaltim tara untuk Kolom tiba dan PT. ASDP Penajam Kolom berangkat

Source : BPTD Area XVII Kaltim tara and ASDP Office Balikpapan

Lanjutan Tabel/Continued Table 8.1.18

Bulan <i>Month</i>	Kendaraan <i>Vehicles</i>			
	Kendaraan Roda 4 <i>Cars</i>		Kendaraan Roda 2 <i>Motorcycles</i>	
	Berangkat <i>Departure</i>	Tiba <i>Arrival</i>	Berangkat <i>Departure</i>	Tiba <i>Arrival</i>
	(1)	(2)	(3)	(4)
1. Januari	21 783	11 614	10 690	22 840
2. Februari	19 232	9 370	8 923	19 808
3. Maret	24 797	12 793	11 664	24 782
4. April	20 469	11 434	10 067	20 722
5. Mei	21 180	11 659	8 980	21 553
6. Juni	27 218	19 281	19 318	27 172
7. Juli	23 142	12 222	10 773	23 258
8. Agustus	23 550	14 638	13 858	23 132
9. September	22 003	12 070	11 343	21 941
10. Oktober	21 497	12 178	10 851	21 986
11. November	21 809	11 806	10 698	21 896
12. Desember	25 255	14 327	12 855	24 539
Penajam Paser Utara	271 935	153 392	140 020	273 629

Sumber : BPTD Wil XVII Kaltimtarra untuk Kolom tiba dan PT. ASDP Penajam Kolom berangkat

Source : BPTD Area XVII Kaltimtarra and ASDP Office Balikpapan

Tabel 8.1.19 Jumlah Kendaraan Bermotor Menurut Kecamatan dan Jenis Kendaraan di Kabupaten Penajam Paser Utara (unit), 2014-2019
Number of Registered Motor Vehicles by Subdistrict and Type of Vehicles in Penajam Paser Utara Regency (units), 2014-2019

Kecamatan Sub District	Truk Trucks	Bus Bus	Mobil Penumpang Passenger Cars	Sepeda Motor Motor cycles	Jumlah Total
(1)	(2)	(3)	(4)	(5)	(6)
1. Babulu	179	-	480	6 358	7 017
2. Waru	268	2	376	4 878	5 524
3. Penajam	375	8	2 001	18 158	20 542
4. Sepaku	213	-	375	5 286	5 874
Penajam Paser Utara	1 035	10	3 232	34 680	38 957

Sumber : SAMSAT Kabupaten Penajam Paser Utara

Source : One-stop Administration Services Office of Penajam Paser Utara Regency

Tabel 8.1.20 Jumlah Kendaraan Bermotor Menurut Kepemilikan dan Jenis Kendaraan di Kabupaten Penajam Paser Utara (unit), 2014-2019
Number of Registered Motor Vehicles by Ownership and Type of Vehicles in Penajam Paser Utara Regency (units), 2014-2019

Kecamatan <i>Subdistrict</i>	Tidak Umum		Umum		Jumlah <i>Total</i>
	<i>Negara</i> <i>State</i>	<i>Swasta</i> <i>Private</i>	<i>Negara</i> <i>State</i>	<i>Swasta</i> <i>Private</i>	
(1)	(2)	(3)	(4)	(5)	(6)
1. Mobil Penumpang / Passenger Cars					
Sedan / Saloon	-	65	-	1	66
Jeep / Jeep	17	102	-	-	119
Station Wagon	1	1	-	-	2
Mini Cab	193	1 303	-	59	1 555
Ambulance	17	2	-	-	19
2. Mobil Barang / Cargo Vehicles					
Truk / Kontainer	19	158	-	3	180
Double Cabin	18	33	-	-	51
Barang	-	-	-	-	0
Trailer	-	-	-	-	0
Truk Tangki	4	32	-	3	39

Sumber : Polres Penajam Paser Utara

Source : Resort Police Office of Penajam Paser Utara Regency

Lanjutan Tabel/Continued Table 8.1.20

Kecamatan <i>Subdistrict</i>	Tidak Umum		Umum		Jumlah <i>Total</i>
	<i>Negara State</i>	<i>Swasta Private</i>	<i>Negara State</i>	<i>Swasta Private</i>	
(1)	(2)	(3)	(4)	(5)	(6)
Pemadam Api	1	2	-	-	3
Traktor	-	-	-	-	0
Pick Up	31	825	-	2	858
Lain lain	32	265	-	12	309
3. Bis / Busses					
Bus Biasa / Bus	1	3	-	2	6
Mini / Microbus	6	17	-	27	50
4. Sepeda Motor / Motorcycles					
Scooter	16	10	-	-	26
SPM 50 CC keatas	605	16 036	-	17	16 658
Penajam Paser Utara	961	18 854	-	126	19 941

Sumber : Polres Penajam Paser Utara

Source : Resort Police Office of Penajam Paser Utara Ragency

Tabel 8.1.21 Banyaknya Pelanggaran dan Kecelakaan Lalu Lintas di Kabupaten Penajam Paser Utara, 2019
Number of Traffic Violation and Accident in Penajam Paser Utara Regency, 2019

Kecamatan Subdistrict	Pelanggaran Traffic Violation		Kecelakaan Traffic Accident	
	Kejadian Happened	Diselesaikan Solved	Kejadian Happened	Diselesaikan Solved
(1)	(2)	(3)	(4)	(5)
1. Babulu	365	365	4	4
2. Waru	251	251	5	5
3. Penajam	2 915	2 915	27	27
4. Sepaku	214	214	7	7
Penajam Paser Utara	3 745	3 745	43	43

Sumber : Polres Penajam Paser Utara

Source : Resort Police Office of Penajam Paser Utara Regency

8.2 KOMUNIKASI / COMMUNICATION

Tabel 8.2.1 **Jumlah Kantor Pos Pembantu Menurut Kecamatan di Kabupaten Penajam Paser Utara, 2016-2019**
Table 8.2.1 **Number of Post Offices Subsidiaries by Subdistrict in Penajam Paser Utara Regency, 2016-2019**

Kecamatan Subdistrict	2016	2017	2018	2019
(1)	(2)	(3)	(4)	(5)
1. Babulu	-	-	-	-
2. Waru	1	1	1	1
3. Penajam	1	1	1	1
4. Sepaku	2	2	2	2
Penajam Paser Utara	4	4	4	4

Sumber : PT Pos Indonesia, Balikpapan

Source : PT. Pos Indonesia, Balikpapan

Tabel 8.2.2 Banyaknya Pelayanan Jasa Wesel Melalui Kantor Pos / Pos Pembantu di Kabupaten Penajam Paser Utara (Rp.), 2019
Number of Wesel Services at General Post Office / Auxiliary Post Office in Penajam Paser Utara Regency (Rp.), 2019

Kantor Unit Office Unit	Wesel Pos Money Order			
	Terima Acceptance		Bayar Pay Send	
	Jumlah Transaksi Number of Transaction	Nominal (Rp) Nominal (Rp)	Jumlah Transaksi Number of Transaction	Nominal (Rp) Nominal (Rp)
	(1)	(2)	(3)	(4)
	(2)	(3)	(4)	(5)
1. Waru	2 750	4 486 809 859	346	647 289 620
2. Penajam	1 480	2 129 993 173	466	510 651 800
3. Sepaku	930	1 754 877 864	304	524 501 300
4. Kenangan	343	524 822 000	153	154 820 000
Penajam Paser Utara	5 503	8 896 502 896	1 269	1 837 262 720

Sumber : PT Pos Indonesia, Balikpapan

Source : PT. Pos Indonesia, Balikpapan

Tabel 8.2.3 Banyaknya Pelayanan Jasa Tabungan Melalui Kantor Pos / Pos Pembantu di Kabupaten Penajam Paser Utara (Rp.), 2019
Number of Savings Services at General Post Office / Auxiliary Post Office in Penajam Paser Utara Regency (Rp.), 2019

Kantor Unit Office Unit	Tabungan		Pembayaran
	Savings		Pensiun
	Tabungan (Rp)	Penarikan (Rp)	Pension
	Savings	Withdrawal	Payment
(1)	(2)	(3)	(4)
1. Waru	946 090 000	408 645 000	1 651 011 182
2. Penajam	3 878 125 430	2 331 167 472	3 380 341 422
3. Sepaku	319 051 008	614 298 000	1 065 021 895
4. Kenangan	363 162 000	896 808 707	-
Penajam Paser Utara	5 506 428 438	4 250 919 179	6 096 374 499

Sumber : PT Pos Indonesia, Balikpapan

Source : PT. Pos Indonesia, Balikpapan

Tabel 8.2.4 Banyaknya Surat Pos Dan Paket Pos Pada Kantor Pos / Kantor Pembantu di Kabupaten Penajam Paser Utara (Rp.), 2019
Number of Post Letters and Post Parcel of Post Office / Auxiliary Post Office in Penajam Paser Utara Regency (Rp.), 2019

Kantor Unit Office Unit	Tercatat Registered		Dinas / Biasa Official / Ordinary	
	Diposkan Mailed	Diserahkan Received	Diposkan Mailed	Diserahkan Received
(1)	(2)	(3)	(4)	(5)
1. Waru	2 599	25 777	403	703
2. Penajam	2 733	31 257	752	54 000
3. Sepaku	1 162	8 050	248	649
4. Kenangan	2 796	3 065	358	385
Penajam Paser Utara	9 290	68 149	1 761	55 737

Sumber : PT Pos Indonesia, Balikpapan

Source : PT. Pos Indonesia, Balikpapan

Tabel 8.2.5 **Banyaknya Tower Telekomunikasi Menurut Kecamatan di Kabupaten Penajam Paser Utara (unit), 2019**
Table 8.2.5 **Number of BTS by Subdistrict in Penajam Paser Utara Regency (unit), 2019**

Kecamatan Subdistrict	Tahun/ Years				
	2015	2016	2017	2018	2019
(1)	(2)	(3)	(4)	(5)	(6)
1. Babulu	10	12	15	19	22
2. Waru	n/a	n/a	n/a	n/a	15
3. Penajam	46	57	66	67	69
4. Sepaku	n/a	28	29	29	29
Penajam Paser Utara	56	97	110	115	135

Sumber : Dinas Komunikasi dan Informatika Kabupaten Penajam Paser Utara

Source : Communication and Information Office of Penajam Paser Utara Regency

Tabel 8.2.6 Banyaknya Tower Telekomunikasi Menurut Pengelola Tower di Kabupaten Penajam Paser Utara (unit), 2019
Number of BTS by Operator in Penajam Paser Utara Regency (unit), 2019

Kecamatan Subdistrict	Pengelola Tower BTS Owner			Jumlah Total
	BUMN	Swasta	Perseorangan	
(1)	(2)	(3)	(4)	(5)
1. Babulu	6	16	-	22
2. Waru	7	8	-	15
3. Penajam	16	53	-	69
4. Sepaku	16	13	-	29
Penajam Paser Utara	45	90	-	135

Sumber : Dinas Komunikasi dan Informatika Kabupaten Penajam Paser Utara

Source : Communication and Information Office of Penajam Paser Utara Regency

Tabel 8.2.7 Banyaknya Pengunjung Bulanan Perpustakaan di Kabupaten Penajam Paser Utara 2019
Number of The Monthly Visitors of Penajam Paser Utara Regional Library 2019

Bulan Month	Pengunjung Visitors			Jumlah Total
	Pelajar Student	Umum Non Student	Keliling Mobile	
	(2)	(3)	(4)	
(1)	(2)	(3)	(4)	(5)
1. Januari	37	40	80	157
2. Februari	25	49	73	147
3. Maret	244	45	64	353
4. April	33	68	112	213
5. Mei	10	19	19	48
6. Juni	24	7	37	68
7. Juli	25	17	49	91
8. Agustus	32	34	142	208
9. September	91	25	116	232
10. Oktober	29	18	146	193
11. November	64	11	132	207
12. Desember	72	18	114	204
Penajam Paser Utara	337	130	736	1203

Sumber : Dinas Perpustakaan dan Arsip Kabupaten Penajam Paser Utara

Source : Regional Office Library of Penajam Paser Utara Regency

Tabel 8.2.8 Jumlah Anggota Perpustakaan Kabupaten Penajam Paser Utara menurut Kategori dan Jenis Kelamin Tahun 2019
Number of The Members of Penajam Paser Utara Regional Library by Category and Sex, 2019

Kategori Category	Jenis Kelamin Sex		Jumlah Total
	Laki Laki Male	Perempuan Female	
	(2)	(3)	
(1)	(2)	(3)	(4)
1. Umum Non Student	7	6	13
2. Karyawan Employee	12	16	28
3. Mahasiswa College Student	17	13	30
4. SMA High School Students	17	12	29
5. SMP Junior High School Student	1	2	3
6. SD Elementary School	1	7	8
Penajam Paser Utara	55	56	111

Sumber : Dinas Perpustakaan dan Arsip Kabupaten Penajam Paser Utara

Source : Regional Office Library of Penajam Paser Utara Regency

<https://ppukab.bps.go.id>

BAB
Chapter

09

PERBANKAN, INVESTASI
KOPERASI DAN HARGA-HARGA

BANKING, INVESTMENT,
COOPERATIVE, AND PRICE

JUMLAH PINJAMAN DAN NILAI PINJAMAN

Number of Debtor and Debt Value at Bank

2019

Nilai Pinjaman (Rp)
Debt Value (Rp)

3 946 595 944 662

Peminjam
Number of Debtor

13.776

PENJELASAN TEKNIS**TECHNICAL NOTES**

- | | |
|--|--|
| <p>1. Realisasi Penerimaan dan Pengeluaran Pemerintah Kabupaten adalah realisasi/perhitungan APBD Provinsi pada tiap tahun anggaran.</p> | <p>1. <i>Actual revenue and expenditure of Regency Government is the realization/ Regency budget calculations for every fiscal year.</i></p> |
| <p>2. Pendapatan Asli Daerah (PAD) adalah pendapatan yang diperoleh daerah yang dipungut berdasarkan peraturan daerah sesuai dengan peraturan perundang-undangan, guna keperluan daerah yang bersangkutan dalam membiayai kegiatannya.</p> | <p>2. <i>Original Local Government Revenue is revenue that withheld based on local regulations in accordance with the legislation, for the purposes of financing their activities.</i></p> |
| <p>3. Dana Perimbangan adalah dana yang bersumber dari pendapatan APBN yang dialokasikan kepada Daerah untuk mendanai kebutuhan daerah dalam rangka pelaksanaan desentralisasi.</p> | <p>3. <i>Balanced Budget is the fund coming from the state budget that allocated to regions to fund their needs in the context of decentralization.</i></p> |
| <p>4. Lain-lain Pendapatan yang Sah adalah pendapatan lainnya dari pemerintah pusat dan atau dari instansi pusat, serta dari daerah lainnya.</p> | <p>4. <i>Other Legal Revenue is other income that coming from the central government and or from the central agencies, as well as from other local government.</i></p> |
| <p>5. Data statistik perbankan bersumber dari Bank Indonesia dan Otoritas Jasa Keuangan.</p> | <p>5. <i>Banking statistics are obtained from the Bank Indonesia and Financial Services Authority.</i></p> |
| <p>6. Kantor bank terdiri dari kantor cabang (KC), kantor cabang pembantu (KCP), dan kantor di bawah KCP.</p> | <p>6. <i>Bank offices consist of branch office (KC), sub branch office (KCP), offices under KCP.</i></p> |

7. Uang kartal terdiri atas uang kertas dan uang logam yang berlaku, tidak termasuk uang kas pada Kantor Perbendaharaan dan Kas Negara (KPKN) dan bank umum.
 8. Uang giral terdiri atas rekening giro, kiriman uang, simpanan berjangka, dan tabungan dalam rupiah yang sudah jatuh waktu, yang seluruhnya merupakan simpanan penduduk dalam rupiah pada sistem moneter.
 9. Uang kuasi terdiri atas simpanan berjangka dan tabungan penduduk pada bank umum, baik dalam rupiah maupun valuta asing.
 10. Data statistik penanaman modal yang disetujui pemerintah terdiri dari Penanaman Modal Asing (PMA) dan Penanaman Modal Dalam Negeri (PMDN), bersumber dari Dinas Penanaman Modal dan Pelayanan Terpadu Satu Pintu. Data mengenai realisasi investasi penanaman modal tidak termasuk sektor minyak, asuransi, dan perbankan. Data telah memperhatikan perubahan investasi yang beralih status dan pengurangan investasi yang dicabut izin usahanya.
 11. Koperasi adalah badan usaha yang beranggotakan orang seorang atau badan hukum operasi dengan melandaskan kegiatannya ber-dasarkan pada
7. *Currency consist of legal bank notes and coins excluding cash in the government treasury offices and commercial banks.*
 8. *Demand deposit comprises current accounts, transfer, matured time, and saving deposits in rupiah, held by residents in the monetary system.*
 9. *Quasi money consist of time and saving deposits in rupiah and foreign currency held by residents in commercial banks.*
 10. *Statistics of investments approved by government consist of Foreign Direct Investment (FDI) and Domestic Direct Investment (DDI), are obtained from the Investment and OneDoor Integrated Services Office. Realization of investment data exclude those investments in petroleum production, insurance, and banking sectors. Changes in investment status and those whose license was taken off have been taken into account.*
 11. *Cooperative is an establishment that its members are people or establishment with legal status of cooperative and its activities based on people economic movement.*

prinsip koperasi sekaligus sebagai gerakan ekonomi rakyat yang berdasar atas asas kekeluargaan.

12. Sisa hasil usaha koperasi merupakan pendapatan koperasi yang diperoleh dalam satu tahun buku dikurangi dengan biaya, penyusutan, dan kewajiban lainnya termasuk pajak dalam tahun buku yang bersangkutan,
12. *Net profit of cooperative is gross income in one year minus expenses, depreciation, and other liabilities including taxes in current year.*

<https://ppukab.bps.go.id>

ULASAN**DESCRIPTION****PERBANKAN**

Menurut Undang-Undang Republik Indonesia Nomor 10 Tahun 1998, perbankan didefinisikan sebagai segala sesuatu yang menyangkut tentang bank, mencakup kelembagaan, kegiatan usaha, serta cara dan proses dalam melaksanakan kegiatan usahanya. Secara umum, sudah terdapat bank di setiap Kecamatan di Penajam Paser Utara, terutama bank yang berstatus bank umum pemerintah dan bank umum pemerintah daerah. Sebagai lembaga keuangan, bank berfungsi menghimpun dana dari masyarakat dalam bentuk simpanan dan menyalurkannya kepada masyarakat dalam bentuk kredit dan atau bentuk-bentuk lainnya.

Penggunaan kredit perbankan terdiri atas 3 kelompok besar, yakni modal kerja, kredit investasi, dan kredit konsumsi. Dari kredit perbankan yang dikucurkan sebesar Rp 3,947 triliun, 13,34% digunakan untuk konsumsi dan 9,2% untuk modal kerja. Sementara sisanya, 77,46% digunakan untuk investasi. Sumber dana perbankan paling banyak berasal dari tabungan rupiah, yang menyumbang 81,98% dana perbankan; kemudian deposito rupiah dan giro rupiah dengan masing-masing 15,05% dan 3,2%. Dana perbankan yang bersumber dari valuta asing paling banyak berasal dari

BANKING

According to the Law of the Republic of Indonesia Number 10 of 1998, banking is defined as everything related to banks, including institutions, business activities, as well as ways and processes in carrying out their business activities. In general, there are banks in every subdistrict in Penajam Paser Utara, especially banks with the status of state commercial banks and regional government commercial banks. As a financial institution, bank functions to raise funds from the public in the form of deposits and distribute it to the public in the form of credit and or other forms. In general, the position of commercial banks and rural banks in 2019 in Penajam Paser Utara has increased from the previous year.

The usage of bank credit can be divided into 3 major groups, working capital, investment and consumption. Out of the distributed bank loans of Rp 3.947 trillion, 13.34% was used for consumption and 9.2% for working capital. While the rest, 77.46% was used for investment. Sources of banking funds mostly comes from rupiah savings, which accounts for 81.98% of banking funds; then rupiah deposits and rupiah giro with 15.05% and 3.2% respectively. Banking funds originating from foreign currencies mostly come from foreign currency savings with 99.76% and foreign currency giro with 0.24%.

deposito tabungan valas 99,76% dan giro valas 0,24%.

KOPERASI

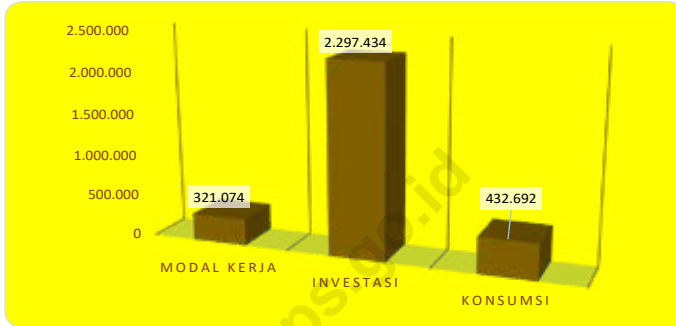
Berdasarkan UU No 25 Tahun 1992, koperasi didefinisikan sebagai badan usaha yang beranggotakan orang-seorang atau badan hukum koperasi dengan melandaskan kegiatannya berdasarkan prinsip koperasi sekaligus sebagai gerakan ekonomi rakyat yang berdasar atas asas kekeluargaan. Pada tahun 2019, di Kabupaten Penajam paser Utara terdapat 261 koperasi, dengan jumlah koperasi aktif sebanyak 261 koperasi. Berdasarkan jumlahnya, Kecamatan penajam memiliki koperasi terbanyak dengan jumlah 126 koperasi. Kecamatan Waru memiliki koperasi paling sedikit, yaitu 25 koperasi.

COOPERATIVE

Based on Law No. 25 of 1992, cooperatives are defined as business entities consisting of individuals or cooperative legal entities by basing their activities based on cooperative principles as well as a people's economic movement based on the principle of kinship. In 2019, there were 261 cooperatives in Penajam Paser Utara regency, with 261 active cooperatives. Based on the number, Penajam Subdistrict has the largest number of cooperatives with a total of 126 cooperatives. Waru Subdistrict has the less number of cooperatives with 25 cooperatives.

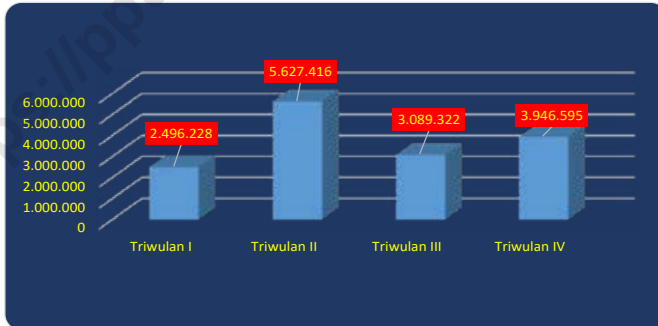
<https://ppukab.bps.go.id>

Gambar: 9.1 Posisi Kredit Perbankan Rupiah dan Valuta Asing Pada Bank Pemerintah Menurut Jenis Penggunaan di Kabupaten Penajam Paser Utara (jutaan Rp) 2019
Figure Bank Credits Position by Kind of Using and Classification of Bank in Penajam Paser Utara Municipality (million Rps), 2019



Sumber : Bank Indonesia Balikpapan
 Source : Indonesian Bank – Balikpapan

Gambar 9.2 Posisi Pinjaman Rupiah dan Valuta Asing yang Diberikan Bank Umum Menurut Jenis Penggunaan (juta rupiah) di Kabupaten Penajam Paser Utara, 2016-2019
Figure Outstanding of Loans in Rupiah and Foreign Currency of



Sumber : Bank Indonesia Balikpapan
 Source : Indonesian Bank – Balikpapan

<https://ppukab.bps.go.id>

9. PERBANKAN KOPERASI DAN HARGA-HARGA

9.1 KOPERASI / COOPERATIVE

Tabel 9.1.1 **Jumlah Koperasi Aktif Menurut Kecamatan di Kabupaten Penajam Paser Utara, 2016-2019**
Table *Number of Active Cooperative by Subdistrict in Penajam Paser Utara Regency, 2016-2019*

Kecamatan Subdistrict	2016 *)	2017 *)	2018 *)	2019
(1)	(2)	(3)	(4)	(5)
1. Babulu	33	37	39	39
2. Waru	21	22	23	25
3. Penajam	110	116	120	126
4. Sepaku	54	66	66	71
Penajam Paser Utara	218	241	248	261

Sumber : Dinas Koperasi, UKM, Perindustrian dan Perdagangan Kabupaten Penajam Paser Utara

Source : Trade Industrial and Cooperatives Service of Penajam Paser Utara Regency

Ket : *) Data masih sementara

Tabel 9.1.2 **Jumlah Koperasi Menurut Jenis Koperasi dan Kecamatan di Kabupaten Penajam Paser Utara, 2016-2019**
Table **Number of Cooperative by Kind of Cooperative and Subdistrict in Penajam Paser Utara Regency, 2016-2019**

Kecamatan Subdistrict	Jenis Koperasi Kind of Cooperative		
	KUD	KPRI	KOPKAR
(1)	(2)	(3)	(4)
1. Babulu	4	*)	*)
2. Waru	1	*)	*)
3. Penajam	9	*)	*)
4. Sepaku	11	*)	*)
Penajam Paser Utara	25	*)	*)

Sumber : Dinas Koperasi, UKM, Perindustrian dan Perdagangan Kabupaten Penajam Paser Utara

Source : Trade Industrial and Cooperatives Service of Penajam Paser Utara Regency

Ket : *) Data belum tersedia

Lanjutan Tabel/Continued Table 9.1.2

Kecamatan <i>Subdistrict</i>	Jenis Koperasi <i>Kind of Cooperative</i>		
	KOPPAS	Lainnya <i>Other</i>	Jumlah <i>Total</i>
(1)	(5)	(6)	(7)
1. Babulu	*)	*)	39
2. Waru	*)	*)	25
3. Penajam	*)	*)	126
4. Sepaku	*)	*)	71
Penajam Paser Utara	*)	*)	261

Sumber : Dinas Koperasi, UKM, Perindustrian dan Perdagangan Kabupaten Penajam Paser Utara

Source : Trade Industrial and Cooperatives Service of Penajam Paser Utara Regency

Ket : *) Data belum tersedia

Tabel 9.1.3 **Banyaknya Koperasi Menurut Anggota Dirinci Menurut Kecamatan di Kabupaten Penajam Paser Utara (unit), 2019**
Table **Number of Cooperative and Members by Subdistrict in Penajam Paser Utara Regency (unit), 2019**

Kecamatan Subdistrict	Banyaknya Koperasi		Jumlah Total	Jumlah Anggota Number of Member
	Number Of Cooperative			
	KUD	Non KUD		
	Vilage Unit Cooperative	Non Vilage Cooperative		
(1)	(2)	(3)	(4)	(5)
1. Babulu	4	35	39	1 877
2. Waru	1	24	25	819
3. Penajam	9	117	126	4 101
4. Sepaku	11	60	71	2 655
Penajam Paser Utara	25	236	261	9 452

Sumber : Dinas Koperasi, UKM, Perindustrian dan Perdagangan Kabupaten Penajam Paser Utara

Source : Trade Industrial and Cooperatives Service of Penajam Paser Utara Regency

Tabel 9.1.4 **Banyaknya Koperasi Menurut Jenisnya di Kabupaten Penajam Paser Utara (unit), 2015 - 2019**
Table 9.1.4 **Number Of Cooperative by Type in Penajam Paser Utara Regency (unit), 2015 - 2019**

Jenis Koperasi <i>Type of Cooperative</i>	2015	2016	2017	2018	2019
<i>(1)</i>	<i>(2)</i>	<i>(3)</i>	<i>(4)</i>	<i>(5)</i>	<i>(6)</i>
1. Koperasi Unit Desa <i>Village Unit Cooperatives</i>	25	25	25	25	25
2. Koperasi Pegawai Negeri <i>Civil Servant Cooperatives</i>	8	8	7	7	7
3. Koperasi Karyawan <i>Workers Cooperatives</i>	8	8	8	11	11
4. Koperasi Pertanian <i>Agriculture Cooperative</i>	18	18	18	18	18
5. Koperasi Perkebunan <i>Plantation Cooperative</i>	5	5	11	17	18
6. Koperasi Kehutanan <i>Forest Cooperatives</i>	-	-	-	-	-
7. Koperasi Perikanan/Nelayan <i>Fisher Cooperatives</i>	7	7	6	7	8

Bersambung / continued ...

Lanjutan Tabel/Continued Table 9.1.4

Jenis Koperasi <i>Type of Cooperative</i>	2015	2016	2017	2018	2019
<i>(1)</i>	<i>(2)</i>	<i>(3)</i>	<i>(4)</i>	<i>(5)</i>	<i>(6)</i>
8. Koperasi Peternakan <i>Livestock Cooperatives</i>	1	1	1	1	1
9. Koperasi Serba Usaha <i>Multy Purposed Cooperatives</i>	138	138	132	134	138
10. Koperasi Perdagangan <i>Trade Cooperatives</i>	2	2	2	2	2
11. Koperasi Perindustrian <i>Industry Cooperatives</i>	1	1	1	1	1
12. Koperasi Pertambangan <i>Mine Cooperatives</i>	3	3	2	2	2
13. Koperasi Kelompok Masyarakat <i>Society Group Cooperatives</i>	2	2	2	2	2
14. Koperasi Simpan Pinjam <i>Loan and Save Cooperatives</i>	8	8	11	11	12

Bersambung / continued ...

Lanjutan Tabel/Continued Table 9.1.4

Jenis Koperasi <i>Type of Cooperative</i>	2015	2016	2017	2018	2019
(1)	(2)	(3)	(4)	(5)	(6)
15. Koperasi lainnya / Others					
Cooperatives :					
1. Koperasi Pondok Pesantren	2	2	2	2	2
2. Koperasi Masjid	-	-	-	-	-
3. Koperasi Pemuda	-	-	-	-	-
4. Koperasi Pramuka	-	-	-	-	-
5. Koperasi Pasar	1	1	1	1	1
6. Koperasi Wisata	-	-	-	-	-
7. Koperasi Tenaga Kerja Bongkar Muat	2	2	2	2	3
8. Koperasi Angkutan	1	1	1	1	1
9. Koperasi TNI/POLRI	4	4	2	2	2
10. Koperasi Wanita	7	7	7	7	7
Penajam Paser Utara	243	243	241	253	261

Sumber : Dinas Koperasi, UKM, Perindustrian dan Perdagangan Kabupaten Penajam Paser Utara

Source : Trade Industrial and Cooperatives Service of Penajam Paser Utara Regency

Tabel 9.1.5 **Banyaknya Simpanan Anggota Koperasi Menurut Jenis dan Kecamatan di Kabupaten Penajam Paser Utara (Rp), 2019**
Table **Number of Member Deposits of Cooperatives by Kind and Subdistrict in Penajam Paser Utara Regency (Rp), 2019**

Kecamatan Subdistrict	Pokok / Modal Sendiri Main Dues (Rp)	Wajib Obiligate Dues (Orang)	Cadangan Reserved Funds (000 Rp)
(1)	(2)	(3)	(4)
1. Babulu	9 938 383 247	-	320 942 036
2. Waru	858 407 735	-	175 558 527
3. Penajam	7 550 844 268	-	31 588 478
4. Sepaku	1 494 358 396	-	33 838 845
Penajam Paser Utara	19 841 993 646	-	561 927 886

Sumber : Dinas Koperasi, UKM, Perindustrian dan Perdagangan Kabupaten Penajam Paser Utara

Source : Trade Industrial and Cooperatives Service of Penajam Paser Utara Regency

Tabel 9.1.6 Banyaknya Simpanan Anggota Koperasi Menurut Bentuk dan Kecamatan di Kabupaten Penajam Paser Utara (Rp), 2019
Table *Number of Member Deposits of Cooperatives by Form and Subdistrict in Penajam Paser Utara Regency (Rp), 2019*

Kecamatan <i>Subdistrict</i>	Asset <i>(Rp)</i>	Omset <i>(Rp.)</i>	SHU <i>(Rp)</i>
<i>(1)</i>	<i>(2)</i>	<i>(3)</i>	<i>(4)</i>
1. Babulu	20 603 641 330	2 299 314 099	15 636 253 020
2. Waru	-	-	-
3. Penajam	-	-	-
4. Sepaku	-	-	-
Penajam Paser Utara	20 603 641 330	2 299 314 099	15 636 253 020

Sumber : Dinas Koperasi, UKM, Perindustrian dan Perdagangan Kabupaten Penajam Paser Utara

Source : *Trade Industrial and Cooperatives Service of Penajam Paser Utara Regency*

Tabel 9.1.7 Banyaknya Modal Luar Koperasi Menurut Kecamatan di Kabupaten Penajam Paser Utara (Rp), 2019
Table *Number of Cooperative and Members by Subdistrict in Penajam Paser Utara Regency (Rp), 2019*

Kecamatan <i>Subdistrict</i>	Sukarela <i>Voluntary Dues</i>	Lembaga Keuangan <i>Financial Institute</i>	Lain - lain <i>Others</i>
(1)	(2)	(3)	(4)
1. Babulu	-	10 967 656 789	-
2. Waru	-	-	-
3. Penajam	-	-	-
4. Sepaku	-	-	-
Penajam Paser Utara	-	10 967 656 789	-

Sumber : Dinas Koperasi, UKM, Perindustrian dan Perdagangan Kabupaten Penajam Paser Utara

Source : *Trade Industrial and Cooperatives Service of Penajam Paser Utara Regency*

9.2 PERBANKAN / BANKING

Tabel 9.2.1 **Banyaknya Simpanan (rekening) Dan Nilai Simpanan (Rp) Pada Bank di Kabupaten Penajam Paser Utara (Rp), 2019**
Table *Number of Depositor and Saving Value at Bank in Penajam Paser Utara Regency (Rp), 2019*

Jenis Simpanan <i>Kind of Savings</i>	Banyaknya Simpanan Rekening <i>Number of Saver (Account)</i>	Nilai Simpanan Saving Value <i>(Rp)</i>
(1)	(2)	(3)
1. Kredit Modal Kerja <i>Working Capital Credit</i>	141 732	597 529 722 932
2. Kredit Investasi <i>Investmen Credit</i>	456	109 708 448 607
3. Kredit Konsumsi <i>Consumption Credit</i>	488	23 363 740 424
Penajam Paser Utara	142 676	730 601 911 963

Sumber : Bank Indonesia Balikpapan

Source : Indonesian Bank – Balikpapan

Tabel 9.2.2 **Banyaknya Peminjam Dan Nilai Pinjaman Pada Bank di Kabupaten Penajam Paser Utara (Rp), 2019**
Number of Debtor and Debt Value at Bank in Penajam Paser Utara Regency (Rp), 2019

Jenis Pinjaman <i>Type Of loan</i>	Jumlah Peminjam <i>Number of Debtor</i>	Nilai Pinjaman <i>Debt Value (Rp)</i>
(1)	(2)	(3)
1. Kredit Modal Kerja <i>Working Capital Credit</i>	5 969	362 950 915 481
2. Kredit Investasi <i>Investmen Credit</i>	802	3 057 072 261 547
3. Kredit Konsumsi <i>Consumption Credit</i>	7 005	526 572 767 634
Penajam Paser Utara	13 776	3 946 595 944 662

Sumber : Bank Indonesia Balikpapan

Source : Indonesian Bank – Balikpapan

Tabel 9.2.3 **Banyaknya Nilai Pinjaman Berdasarkan Sektor Ekonomi Pada Bank di Kabupaten Penajam Paser Utara (Rp), 2019**
Table **Number Of Debt Value Based On Business Sector at Bank in Penajam Paser Utara Regency (Rp), 2019**

Jenis Pinjaman <i>Kind of Debt</i>	Jumlah Peminjam <i>Number of Debtor</i>	Nilai Pinjaman <i>Debt Value (Rp)</i>
(1)	(2)	(3)
1. Pertanian <i>Agriculture</i>	2 394	2 303 180 758 465
2. Pertambangan dan Penggalian <i>Mining & Qurriying</i>	21	741 739 376 702
3. Industri Pengolahan <i>Procesing Industry</i>	176	17 236 118 152
4. Listrik Gas dan Air <i>Electricity Gas And Water</i>	40	1 851 416 010
5. Konstruksi <i>Construction</i>	28	53 399 375 465

Sumber : Bank Indonesia Balikpapan

Source : Indonesian Bank – Balikpapan

Lanjutan Tabel/Continued Table 9.2.3

Jenis Pinjaman <i>Kind of Debt</i>	Jumlah Peminjam <i>Number of Debitor</i>	Nilai Pinjaman <i>Debt Value (Rp)</i>
(1)	(2)	(3)
6. Perdagangan, Hotel dan Restoran <i>Trade, Hotel dan Restaurant</i>	3 384	257 362 999 539
7. Transportasi dan Komunikasi <i>Transportation And Communication</i>	211	14 638 754 858
8. Jasa Dunia Usaha <i>Business Services</i>	56	11 231 165 030
9. Jasa Sosial <i>Social Services</i>	461	19 383 212 807
10. Lainnya (Termasuk Konsumsi) <i>Others (Include Consumption)</i>	7 005	526 572 767 634
Penjam Paser Utara	13 776	3 946 595 944 662

Sumber : Bank Indonesia Balikpapan

Source : Indonesian Bank – Balikpapan

Tabel 9.2.4 **Posisi Pinjaman Rupiah dan Valuta Asing yang Diberikan Bank Umum Menurut Jenis Penggunaan di penajam Paser Utara 2016-2019 (Juta Rupiah)**
Outstanding of Loans in Rupiah and Foreign Currency of Commercial Banks by Type of Loans in Penajam Paser Utara Regency, 2016-2019 (Million Rp)

Tahun <i>Year</i>	Modal Kerja <i>Capital</i>	Onvestasi <i>Investment</i>	Konsumsi <i>Consumption</i>	Jumlah <i>Total</i>
<i>(1)</i>	<i>(2)</i>	<i>(3)</i>	<i>(4)</i>	<i>(5)</i>
2016	417 207	799 945	397 470	1 614 622
2017	401 430	780 909	412 863	1 595 202
2018	371 013	1 239 782	444 608	2 055 403
2019	362 951	3 057 072	526 573	3 946 596
Penajam Paser Utara	1 552 601	5 877 708	1 781 514	9 211 823

Sumber : Bank Indonesia Balikpapan

Source : Indonesian Bank – Balikpapan

Tabel 9.2.5 **Posisi Kredit Perbankan Menurut Klasifikasi Lapangan Usaha (jutaan rupiah) di Kabupaten Penajam Paser Utara, 2019**
Bank Credits Position by Industrial Origin in Penajam Paser Utara Regency (million Rps), 2019

Keterangan Details	Triwulan I 1st Quarter	Triwulan II 2nd Quarter	Triwulan III 3rd Quarter	Triwulan IV 4rd Quarter
(1)	(2)	(3)	(4)	(5)
1. Pertanian, Peternakan, Kehutanan Dan Perikanan	935 796	935 210	1 442 717	2 303 181
2. Pertambangan & Perikanan	798 809	791 412	793 548	741 739
3. Industri Pengolahan	14 682	14 836	16 095	17 236
4. Listrik, Gas & Air Bersih	1 502	1 868	2 025	1 851
5. Konstruksi	41 604	44 044	58 381	53 399

Bersambung/contonued

Lanjutan Tabel/Continued Table 9.2.5

Keterangan <i>Details</i>	Triwulan I	Triwulan II	Triwulan III	Triwulan IV
	<i>1st Quarter</i>	<i>2nd Quarter</i>	<i>3rd Quarter</i>	<i>4rd Quarter</i>
<i>(1)</i>	<i>(2)</i>	<i>(3)</i>	<i>(4)</i>	<i>(5)</i>
6. Perdagangan, Hotel & Restoran	237 574	244 766	253 763	257 363
7. Pengangkutan & Komunikasi	11 281	11 590	12 749	14 639
8. Jasa-jasa Dunia Usaha	12 327	12 067	10 983	11 231
9. Jasa Sosial	19 045	16 866	16 253	19 383
10. Lainnya	423 608	465 435	482 808	526 573
Penjam Paser Utara	2 496 228	5 627 416	3 089 322	3 946 595

Sumber : Bank Indonesia Balikpapan

Source : Indonesian Bank – Balikpapan

Tabel 9.2.6 **Posisi Kredit Perbankan Menurut Jenis Penggunaan dan Kelompok Bank di Kabupaten Penajam Paser Utara Tahun 2016-2019, (Jutaan rupiah)**
Bank Credits Position by Kind of Using and Classification of Bank in Penajam Paser Utara Municipality , 2016 - 2019 (million Rp)

Tahun Year	Bank Pemerintah Government Bank		
	Modal Kerja Capital	Investasi Investment	Konsumsi Consumption
(1)	(2)	(3)	(4)
2016	301 817	53 958	339 448
2017	312 899	51 762	350 649
2018	289 690	471 969	367 311
2019	321 074	2 297 434	432 692

Sumber : Bank Indonesia Balikpapan

Source : Indonesian Bank – Balikpapan

Lanjutan Tabel/Continued Table 9.2.6

Tahun Year	Bank Swasta Private Bank		
	Modal Kerja Capital	Investasi Investment	Konsumsi Consumption
(1)	(5)	(6)	(7)
2016	115 390	745 987	58 023
2017	88 530	729 147	62 214
2018	81 323	767 813	77 297
2019	41 877	759 638	93 880
Penajam Paser Utara	327 120	3 002 585	291 414

Sumber : Bank Indonesia Balikpapan

Source : Indonesian Bank – Balikpapan

Lanjutan Tabel/Continued Table 9.2.6

Tahun Year	Jumlah Total		
	Modal Kerja Capital	Investasi Investment	Konsumsi Consumption
(1)	(8)	(9)	(10)
2016	417 207	799 945	397 471
2017	401 429	780 909	412 863
2018	371 013	1 239 782	444 608
2019	362 951	3 057 072	526 572
Penajam Paser Utara	1 552 600	5 877 708	1 781 514

Sumber : Bank Indonesia Balikpapan

Source : Indonesian Bank – Balikpapan

Tabel 9.2.7 **Posisi Sumber Dana Perbankan di Kabupaten Penajam Paser Utara , 2017-2019, (Jutaan rupiah)**
Table *Position of Bank's Fund Source in Penajam Paser Utara Regency , 2016-2019 (Million Rp)*

Tahun Years	Giro		Deposito	
	Rupiah Juta Rupiah Milion Rp	Valas Juta Rupiah Foreign Currency Milion Rp	Rupiah Juta Rupiah	Valas Juta Rupiah Foreign Currency Milion Rp
(1)	(2)	(3)	(4)	(5)
2016	21 999	7 334	59 038	2 021
2017	23 722	340	70 308	-
2018	22 770	10	89 262	-
2019	23 364	4	109 708	-
Penajam Paser Utara	91 855	7 688	328 316	2 021

Sumber : Bank Indonesia Balikpapan

Source : Indonesian Bank – Balikpapan

Lanjutan Tabel/Continued Table 9.2.7

Tahun Years	Tabungan Savings		Jumlah Total	
	Rupiah Juta Rupiah Milion Rp	Valas Juta Rupiah Foreign Currency Milion Rp	Rupiah Juta Rupiah	Valas Juta Rupiah Foreign Currency Milion Rp
(1)	(2)	(3)	(4)	(5)
2016	384 327	242	465 364	9 597
2017	440 528	1 256	534 558	1 596
2018	521 348	1 741	633 380	1 751
2019	597 530	1 689	728 909	1 693
Penajam Paser Utara	1 943 733	4 928	2 362 211	14 637

Sumber : Bank Indonesia Balikpapan

Source : Indonesian Bank – Balikpapan

Tabel 9.2.8 **Giro Menurut Kelompok Bank di Kabupaten Penajam Paser Utara Tahun 2016-2019, (Jutaan rupiah)**
Table 9.2.8 **Giro Based on Bank Classification in Penajam Paser Utara Regency, 2016-2019 (Million Rp)**

Tahun Years	Bank Pemerintah Government Bank		Bank Swasta Government Bank	
	Rupiah Juta Rupiah Milion Rp	Valas Juta Rupiah Foreign Currency Milion Rp	Rupiah Juta Rupiah	Valas Juta Rupiah Foreign Currency Milion Rp
(1)	(2)	(3)	(4)	(5)
2016	21 457	7 250	541	84
2017	23 425	241	297	99
2018	22 682	4	88	6
2019	22 849	-	514	4
Penajam Paser Utara	90 413	7 495	1 440	193

Sumber : Bank Indonesia Balikpapan

Source : Indonesian Bank – Balikpapan

Lanjutan Tabel/Continued Table 9.2.8

Tahun Years	Jumlah Total	
	Rupiah Juta Rupiah Milion Rp	Valas Juta Rupiah Foreign Currency Milion Rp
(1)	(6)	(7)
2016	21 998	7 334
2017	23 722	340
2018	22 770	10
2019	23 364	4
Penajam Paser Utara	91 854	7 688

Sumber : Bank Indonesia Balikpapan

Source : Indonesian Bank – Balikpapan

Tabel 9.2.9 **Suku Bunga Deposito Berjangka Menurut Jangka Waktu pada Kelompok Bank Pemerintah di Kabupaten Penajam Paser Utara Tahun 2016-2019, (%)**
Table *Term Deposit Interest Rate in Government Bank by Period, in Penajam Paser Utara Regency, 2016-2019, (%)*

Tahun Years	1 Bulan 1 Month	3 Bulan 3 Month	6 Bulan 6 Month
(1)	(2)	(3)	(4)
2016*	4,64	6,02	5,81
2017*	4,25	5,87	5,81
2018*	5,75	6,13	5,39
2019*	4,94	5,77	5,45

Sumber : Bank Indonesia Balikpapan

Source : Indonesian Bank – Balikpapan

Tabel 9.2.10 **Suku Bunga Deposito Berjangka Menurut Jangka Waktu pada Kelompok Bank Swasta Nasional Devisa di Kabupaten Penajam Paser Utara Tahun 2016-2019, (%)**
Term Deposit Interest Rate in Private Bank by Period, in Penajam Paser Utara Regency, 2016-2019 (%)

Tahun Years	1 Bulan 1 Month	3 Bulan 3 Month	6 Bulan 6 Month
(1)	(2)	(3)	(4)
2016*	2,76	5,31	5,23
2017*	5,72	5,36	5,38
2018*	5,22	4,60	4,60
2019*	4,78	4,19	4,42

Sumber : Bank Indonesia Balikpapan

Source : Indonesian Bank – Balikpapan

9.3 INVESTASI / INVESTMENT

Tabel 9.3.1 **Penanam Modal Asing (PMA) Kabupaten Penajam Paser Utara**
Table 2016 - 2019 (U\$)
Foreign Investment Target and Realization (PMA)
of Penajam Paser Utara Regency Quarted 2016 - 2019 (U\$)

Tahun/Triwulan <i>Years / Quarted</i>	Rencana <i>Plan</i> <i>(US\$)</i>	Tenaga <i>Kerja</i> <i>(Orang)</i> <i>Labour</i> <i>Force</i> <i>(Person)</i>	Realisasi <i>Realization</i> <i>(US\$)</i>	Tenaga <i>Kerja</i> <i>(Orang)</i> <i>Labour</i> <i>Force</i> <i>(Person)</i>
(1)	(2)	(3)	(4)	(5)
2016				
Triwulan I	-	-	24 800	125
Triwulan II	1 344 900	120	16 418 000	1 485
Triwulan III	148 300 000	36	734 800	2
Triwulan IV	-	-	875 200	190
Jumlah/Total	149 644 900	156	18 052 800	1 802
2017				
Triwulan I	-	-	113 100	153
Triwulan II	127 912 200	100	5 055 100	27
Triwulan III	100 000 000	75	1 517 500	-
Triwulan IV	-	-	2 230 800	-
Jumlah/Total	227 912 200	175	8 916 500	180

Bersambung / continued

Lanjutan Tabel / Continued Table 9.3.1

Tahun/Triwulan <i>Years / Quaterd</i>	Rencana <i>Plan</i> <i>(US\$)</i>	Tenaga Kerja <i>(Orang)</i> <i>Labour</i> <i>Force</i> <i>(Person)</i>	Realisasi <i>Realization</i> <i>(US\$)</i>	Tenaga Kerja <i>(Orang)</i> <i>Labour</i> <i>Force</i> <i>(Person)</i>
(1)	(2)	(3)	(4)	(5)
2018				
Triwulan I	1 000 000	-	35 400	1 377
Triwulan II	-	-	430 100	-
Triwulan III	-	-	-	6
Triwulan IV	-	-	523 700	16
Jumlah/Total	1 000 000	-	989 200	1 399
2019				
Triwulan I	*)	-	2 272 000	*)
Triwulan II	*)	-	2 024 000	*)
Triwulan III	*)	-	168 200	*)
Triwulan IV	*)	-	1 486 700	*)
Jumlah/Total	*)	-	5 950 900	-
Penajam Paser Utara	*)	331	33 909 400	3 381

Sumber DPMPTSP Kabupaten Penajam Paser Utara

Source Capital Investment and One-stop Integrated Service Office of Penajam Paser Utara Regency

Tabel 9.3.2 **Penanam Modal Dalam Negeri (PMDN)**
Table 9.3.2 **Kabupaten Penajam Paser Utara 2016 - 2019 (US\$)**
Domestic Investment Target and Realization (PMDN)
of Penajam Paser Utara Regency Quarted 2016 - 2019 (US\$)

Tahun/Triwulan <i>Years / Quarted</i>	Rencana <i>Plan</i> <i>(US\$)</i>	Tenaga <i>Kerja</i> <i>(Orang)</i> <i>Labour</i> <i>Force</i> <i>(Person)</i>	Realisasi <i>Realization</i> <i>(US\$)</i>	Tenaga <i>Kerja</i> <i>(Orang)</i> <i>Labour</i> <i>Force</i> <i>(Person)</i>
(1)	(2)	(3)	(4)	(5)
2016				
Triwulan I	1 080 000 000 000	40	359 333 000 000	163
Triwulan II	1 000 000 000 000	35	209 251 900 000	840
Triwulan III	333 697 500 000	20	37 722 900 000	82
Triwulan IV	-	-	91 327 200 000	3
Jumlah/Total	1 414 697 500 000	95	697 635 000 000	1 088
2017				
Triwulan I	-	-	249 589 200 000	-
Triwulan II	53 788 500 000	271	350 214 700 000	157
Triwulan III	34 503 300 000	274	88 251 900 000	15
Triwulan IV	848 322 100 000	498	83 472 600 000	37
Jumlah/Total	936 613 900 000	1 043	771 528 400 000	209

Bersambung / continued

Lanjutan Tabel/Continued Table 9.3.2

Tahun/Triwulan <i>Years / Quaterd</i>	Rencana <i>Plan</i> <i>(US\$)</i>	Tenaga Kerja <i>(Orang)</i> Labour Force <i>(Person)</i>	Realisasi <i>Realization</i> <i>(US\$)</i>	Tenaga Kerja <i>(Orang)</i> Labour Force <i>(Person)</i>
(1)	(2)	(3)	(4)	(5)
2018				
Triwulan I	313 418 290 000	-	140 802 900 000	69
Triwulan II	979 855 124 056	1 120	45 566 000 000	-
Triwulan III	-	-	77 965 800 000	12
Triwulan IV	-	-	51 139 100 000	2
Jumlah/Total	1 293 273 414 056	1 120	315 473 800 000	83
2019				
Triwulan I		*)	68 512 400 000	*)
Triwulan II		*)	212 192 300 000	*)
Triwulan III		*)	726 430 900 000	*)
Triwulan IV		*)	549 803 300 000	*)
Jumlah/Total		*)	1 556 938 900 000	*)
Penajam Paser Utara		*)	2 735 268 300 000	*)

Sumber DPMPTSP Kabupaten Penajam Paser Utara

Source Capital Investment and One-stop Integrated Service Office of Penajam Paser Utara Regency

9.4. HARGA-HARGA / PRICES

Tabel 9.4.1 Rata - Rata Harga Pangan dirinci per Bulan Menurut Komoditas
Table 9.4.1 Bahan Pangan di Kabupaten Penajam Paser Utara (rupiah) Tahun 2019
*Average Food Prices each month According to Commodity foodstuff
of Penajam Paser Utara Regency (rupiahs) 2019*

Bulan Month	Harga Komoditas Bahan Makanan Prices of Food Stuff Comodity				
	Gabah	Beras	Beras	Beras	Jagung Pipil
	Grain	Premium	Medium	Lokal	Corn Feel
		Premium Rice	Medium Rice	Local Rice	
(1)	(2)	(3)	(4)	(5)	(6)
1. Januari	4 500	12 688	11 113	9 388	5 081
2. Februari	5 000	13 000	11 500	9 563	5 000
3. Maret	3 875	13 000	12 000	10 000	5 000
4. April	3 875	13 125	12 000	10 250	5 625
5. Mei	4 250	13 250	12 000	10 500	6 250
6. Juni	4 250	13 188	12 000	10 250	5 750
7. Juli	4 125	13 000	12 000	9 938	5 000
8. Agustus	4 125	13 000	12 000	10250	5 000
9. September	4 125	13 000	12 000	10250	5 000
10. Oktober	4 125	12 938	11 875	10 156	5 063
11. November	4 700	13 188	11 875	10 156	6 125
12. Desember	4 700	13 188	11 875	10 156	6 125
Rata-rata Harga Average price	4 304	13 047	11853,167	10 071	5 418

Sumber : Dinas Ketahanan Pangan Kabupaten Penajam Paser Utara

Source : State Agency of Food Security

Lanjutan Tabel /Continued Table 9.4.1

Bulan Month	Komoditas Bahan Makanan Food Stuff Comodity				
	Jagung Giling Ground Corn	Tepung Terigu wheat flour	Kedelai Soy	Daging Sapi Beef	Daging Ayam Potong Chicken Meat
(1)	(7)	(8)	(9)	(10)	(11)
1. Januari	7 563	6 938	10 719	120 625	34 000
2. Februari	7 250	6 875	10 000	120 000	30 000
3. Maret	7 250	7 000	10 000	120 000	32 625
4. April	7 500	7 000	10 875	120 625	34 063
5. Mei	8 000	7 000	11 750	124 375	36 125
6. Juni	7 688	6 938	11 313	131 563	41 375
7. Juli	7 000	7 000	10 000	120 000	43 000
8. Agustus	7 000	7 000	10 000	122 500	39 875
9. September	7 000	7 000	10 000	122 500	37 000
10. Oktober	7 063	7 000	10 000	122 500	37 063
11. November	9 125	7 000	10 000	122 500	34 500
12. Desember	9 125	7 000	10 000	122 500	38 875
Rata-rata Harga Average price	7 630	6 979	10 388	122 474	36 542

Sumber : Dinas Ketahanan Pangan Kabupaten Penajam Paser Utara

Source : State Agency of Food Security

Lanjutan Tabel/Continued Table 9.4.1

Bulan <i>Month</i>	Komoditas Bahan Makanan <i>Food Stuff Comodity</i>				
	Telur Ayam <i>Purebred Chicken Eggs</i>	Minyak Goreng Curah <i>Bulk Cooking Oil</i>	Minyak Goreng Kemasan <i>Packaged Cooking Oil</i>	Gula pasir <i>Sugar</i>	Bawang Merah <i>Shallot</i>
(1)	(12)	(13)	(14)	(15)	(16)
1. Januari	26 313	12 000	14 938	12 000	25 125
2. Februari	22 563	12 000	15 000	12 000	21 563
3. Maret	22 500	12 000	15 000	12 000	29 875
4. April	22 594	12 000	15 000	12 063	40 063
5. Mei	24 906	12 000	15 000	12 063	35 563
6. Juni	26 875	12 000	15 000	12 000	36 063
7. Juli	28 250	12 000	15 000	12 000	24 750
8. Agustus	26 125	12 000	15 000	12 000	24 000
9. September	24 625	13 000	15 000	12 000	20 625
10. Oktober	22 500	13 000	15 250	11 938	19 375
11. November	24 063	13 000	15 000	11 000	22 188
12. Desember	27 031	13 000	15 000	11 000	30 813
Rata-rata Harga <i>Average price</i>	24 862	12 333	15 016	11 839	27 500

Sumber : Dinas Ketahanan Pangan Kabupaten Penajam Paser Utara

Lanjutan Tabel/Continued Table 9.4.1

Bulan <i>Month</i>	Komoditas Bahan Makanan <i>Food Stuff Comodity</i>				
	Bawang Putih <i>Garlic</i>	Cabe Keriting <i>Curly Chili</i>	Cabe Rawit <i>Cayenne pepper</i>	Ubi Jalar <i>Sweet Potato</i>	Ubi Kayu <i>Cassava</i>
(1)	(17)	(18)	(19)	(20)	(21)
1. Januari	22 313	37 250	53 250	7 394	2 988
2. Februari	26 563	35 000	54 375	6 500	3 000
3. Maret	28 688	39 375	57 188	6 375	3 000
4. April	35 375	34 250	54 250	7 125	2 813
5. Mei	29 438	36 125	52 375	6 250	2 688
6. Juni	26 813	34 063	54 750	5 375	2 781
7. Juli	24 250	45 000	92 500	5 000	2 875
8. Agustus	24 500	32 500	49 688	5 000	3 000
9. September	24 000	21 875	31 875	5 000	3 000
10. Oktober	21 375	22 000	38 625	8 000	2 625
11. November	23 000	24 250	33 250	8 125	3 000
12. Desember	19 625	27 813	35 313	8 000	3 000
Rata-rata Harga <i>Average price</i>	25 495	32 458	50 620	6 512	2 898

Sumber : Dinas Ketahanan Pangan Kabupaten Penajam Paser Utara

Source : State Agency of Food Security

Lanjutan Tabel/Continued Table 9.4.1

Bulan <i>Month</i>	Komoditas Bahan Makanan <i>Food Stuff Comodity</i>		
	Tomat <i>Tomato</i>	Kentang <i>Potato</i>	Wortel <i>Carrot</i>
(1)	(22)	(23)	(24)
1. Januari	10 625	18 313	16 000
2. Februari	10 000	18 500	18 500
3. Maret	9 125	15 500	14 125
4. April	10 969	15 144	13 813
5. Mei	11 719	15 831	18 063
6. Juni	11 000	17 563	17 875
7. Juli	10 500	17 375	17 375
8. Agustus	17 750	15 500	15 500
9. September	8 750	12 125	14 250
10. Oktober	9 250	17 125	20 625
11. November	9 500	16 125	16 500
12. Desember	10 125	15 063	15 063
Rata-rata Harga <i>Average price</i>	10 776	16 180	16 474

Sumber : Dinas Ketahanan Pangan Kabupaten Penajam Paser Utara

Source : State Agency of Food Security

<https://ppukab.bps.go.id>

PENGELURAN PENDUDUK 2019

Population Expenditure

Rata-rata Pengeluaran per Kapita Sebulan (Rupiah)
Monthly Average Expenditure per Capita (rupiahs)

Jumlah Makanan /
Total Food ----- 650 684

Jumlah Bukan Makanan /
Total Non-food ----- 657.465

Rata-rata Pengeluaran per Kapita Sebulan (Rupiah)
Monthly Average Expenditure per Capita (rupiahs) — 1.308.149

PENJELASAN TEKNIS**TECHNICAL NOTES**

- | | |
|--|---|
| <p>1. Kegiatan pengumpulan data sosial dan ekonomi yang dilaksanakan secara rutin oleh BPS melalui Survei Sosial Ekonomi Nasional (Susenas).</p> | <p>1. <i>Socioeconomic data collection activities are carried out regularly by the BPS-Statistics Indonesia through the National Socioeconomic Survey (Susenas).</i></p> |
| <p>2. Sejak tahun 2011 sampai dengan 2014, pengumpulan data Susenas konsumsi pengeluaran rumah tangga dilaksanakan secara triwulanan. Mulai tahun 2015 pengumpulan data Susenas dilaksanakan dua kali dalam setahun, yaitu pada Maret dan September.</p> | <p>2. <i>Since 2011 to 2014, Susenas data collection of household consumption/expenditures was conducted quarterly. Starting in 2015, collecting of data Susenas carry out twice a year, in March and September.</i></p> |
| <p>3. Target sampel Susenas Maret adalah 300.000 rumah tangga yang tersebar diseluruh kabupaten/kota di Indonesia. Target sampel Susenas pada bulan September adalah sebanyak 75.000 rumah tangga.</p> | <p>3. <i>The March Susenas target sample covers 300.000 households spread out at all regency/municipality in Indonesia. The September Susenas target sample covers 75.000 households.</i></p> |
| <p>4. Data hasil pencacahan Susenas Maret dapat disajikan untuk tingkat nasional, provinsi, dan kabupaten/kota, sedangkan data hasil Susenas September hanya dapat disajikan untuk tingkat nasional dan provinsi.</p> | <p>4. <i>The result from Susenas data collection in March can be presented on national, provincial, and regency/ municipal level estimates, while in September can be disseminated only for the national and provincial levels.</i></p> |
| <p>5. Data konsumsi/pengeluaran yang dikumpulkan pada Susenas Maret dibagi menjadi 2 kelompok, yaitu makanan dan bukan makanan. Jumlah komoditas makanan sebanyak 112 komoditas.</p> | <p>5. <i>The consumption/expenditure data collected in March Susenas are divided into two groups, namely food and non-food. The number of food commodity are 112 commodities. The food group data</i></p> |

Pengumpulan data kelompok makanan meliputi banyaknya komoditas yang dikonsumsi beserta nilai pengeluarannya.

collection includes quantity and value of commodities consumed.

6. Pengumpulan data pada sebagian besar kelompok bulan makanan hanya mencakup nilai pengeluaran barang yang dikonsumsi, kecuali beberapa jenis barang tertentu juga dikumpulkan kuantitasnya, seperti listrik, air, gas, dan bahan bakar minyak (BBM).

6. *Data collection on mostly nonfood groups cover only the value of expenditures consumed except for certain commodities can also collected its quantity, such as the use of electricity, water, gas, and fuel oil (BBM).*

7. Referensi waktu survei yang digunakan adalah selama seminggu terakhir untuk konsumsi makanan dan sebulan atau setahun terakhir untuk konsumsi bukan makanan

7. *The survey time reference period is previous week before enumeration date for food consumption, and last month or last year for non-food consumption.*

<https://ppukab.go.id>

ULASAN**DESCRIPTION****PENGELUARAN PENDUDUK****POPULATION EXPENDITURE**

Berdasarkan hasil Survei Sosial Ekonomi Nasional, sebagian besar (50,26 persen) pengeluaran penduduk di Kabupaten Penajam Paser Utara pada tahun 2019 digunakan untuk memenuhi kebutuhan konsumsi bukan makanan seperti Perumahan dan Fasilitas Rumah Tangga; Aneka Barang dan Jasa; Pakaian, Alas Kaki, dan Tutup Kepala; Barang yang Tahan Lama; Pajak, Pungutan, dan Asuransi; serta Keperluan Pesta dan Upacara. Sementara sisanya (49,74 persen) digunakan untuk makanan.

Based on the National Socio-Economy Survey 2019, the majority (50.26 percent) expenditure of the in Penajam Paser Utara Regency used to meet consumption not food such as residential and associated facilities owned households; multifarious goods and services; garments , footwear , and headgear; durable goods such as tax , charges , and insurance needs; as well as the party and ceremonies .While the rest (49.74 percent) used for food.

Rata-rata Pengeluaran Per Kapita Sebulan di Kabupaten Penajam Paser Utara Tahun 2019 adalah sebesar Rp. 1.308.149,-. Dimana sebesar Rp. 650.684,- digunakan untuk memenuhi konsumsi makanan dan Rp 657.465,- untuk memenuhi kebutuhan konsumsi bukan makanan.

By Monthly spending per capita a month average in Penajam Paser Utara is 1,308,149 rupiahs , where 650,684 rupiahs used to food consumption and 657,465 rupiahs, to others consumption non food .

Dari pengeluaran yang dikeluarkan untuk komoditi makanan, pengeluaran untuk kelompok Makanan dan Minuman Jadi memiliki persentase terbesar. Dari total Rata-rata Pengeluaran Per Kapita Sebulan tahun 2019 untuk konsumsi makanan; 15,73 persen digunakan untuk konsumsi makanan dan minuman jadi; 6,48 persen digunakan untuk konsumsi rokok; 4,73 persen digunakan untuk konsumsi ikan/udang/cumi/kerang;

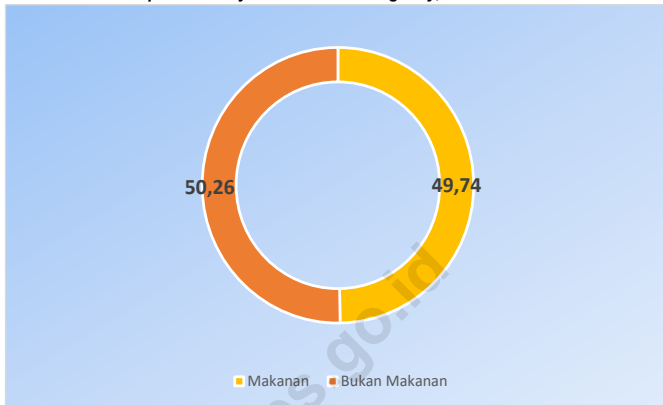
From the whole of expenditures spent on food commodities, the expenditure for the Ready Food and Beverages group has the largest percentage. By the total monthly spending per capita a month for food consumption 2019, 15.73 percent which is used for food consumption and drink; 6.48 percent is used to cigarette consumption; 4.73 percent is used to fish consumption / shrimp / cephalopods / shells; grains 4.94 percent; vegetables

padi-padian 4,94 persen; sayur-sayuran 3,68 persen; telur dan susu dengan 3,02 persen dan 11.16 persen untuk konsumsi komoditas makanan lainnya. Sedangkan pengeluaran konsumsi bukan makanan paling besar digunakan untuk Perumahan dan Fasilitas Rumah Tangga sebesar 26,14 persen, aneka barang/jasa sebesar 11,01 persen., dan 13,01 persen digunakan untuk konsumsi bukan makanan lainnya.

3.68 percent; eggs and milk with 3.02 percent.and 11.16 percent for others food consumption. By non food consumption most largely used for housing and facilities by households 26.14 percent and many goods /services at 11.01 percent , and 13.01 percent is used for consumption others non food.

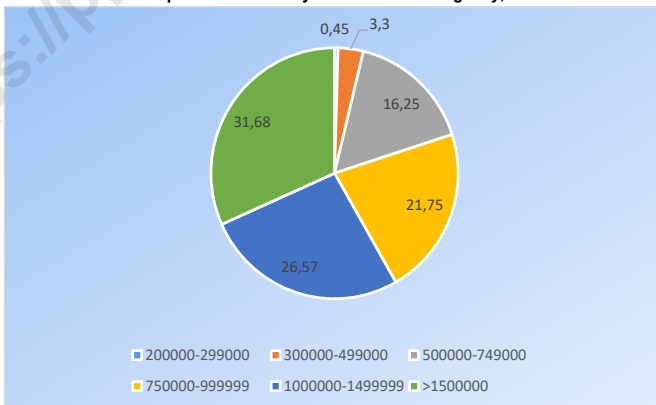
<https://ppukab.bps.go.id>

Gambar 10.1 **Figure** **Percentage of Population by Class of Monthly Expenditure per Capita in Kabupaten Penajam Paser Utara, 2019**



Sumber : BPS Kabupaten Penajam Paser Utara
 Source : BPS - Statistics of Penajam Paser Utara Regency

Gambar 10.2 **Figure** **Percentage of Households Monthly Expenditure by Type of Expenditure in Kabupaten Penajam Paser Utara Regency, 2019**



Sumber : BPS Kabupaten Penajam Paser Utara
 Source : BPS - Statistics of Penajam Paser Utara Regency

<https://ppukab.bps.go.id>

Tabel 10.1 Rata-rata Pengeluaran per Kapita Sebulan Menurut Kelompok Komoditas (rupiah) di Kabupaten Penajam Paser Utara, 2018 dan 2019
Monthly Average Expenditure per Capita by Commodity Group (rupiahs) in Penajam Paser Utara Regency, 2018 and 2019

Kelompok Komoditas <i>Commodity Group</i>	2018	2019
(1)	(2)	(3)
Makanan /		
1 Padi-padian /	66 603	64 673
2 Umbi-umbian / Tubers	3 698	4 090
3 Ikan/Udang/Cumi/Kerang <i>Fish/Shrimp/Common Squid/Shells</i>	64 104	61 916
4 Daging / Meat	16 233	22 666
5 Telur dan Susu /	37 338	39 494
6 Sayur-sayuran / Vegetables	45 493	48 112
7 Kacang-kacangan /	16 500	16 742
8 Buah-buahan / Fruits	29 987	37 480
9 Minyak dan Kelapa /	15 795	15 973
10 Bahan Minuman / Beverage Stuffs	20 448	20 551
11 Bumbu-bumbuan /	14 034	14 781
12 Konsumsi Lainnya / <i>Miscellaneous Food Items</i>	12 229	13 716
13 Makanan dan Minuman Jadi <i>Prepared Food and Beverages</i>	181 147	205 746
14 Rokok / Cigarettes	75 383	84 742
Jumlah Makanan	598 991	650 684

Bersambung / continued ...

Lanjutan Tabel/Continued Table 10.1

Kelompok Komoditas Commodity Group	2018	2019
(1)	(2)	(3)
Bukan Makanan /		
1 Perumahan & Fasilitas Rumah Tangga <i>Housing and Household Facilities</i>	355 009	341 982
2 Aneka Komoditas dan Jasa <i>Goods and Services</i>	134 679	144 092
3 Pakaian ,Alas Kaki, dan Tutup Kepala <i>Clothing, Footwear, and Headgear</i>	35 995	39 595
4 Komoditas Tahan Lama / Durable Goods	64 149	67 520
5 Pajak, Pungutan dan Asuransi <i>Taxes and Insurance</i>	36 193	43 201
6 Keperluan Pesta dan Upacara/Kenduri <i>Parties and Ceremonies</i>	18 407	21 076
Jumlah Bukan Makanan	644 433	657 465
Jumlah Makanan dan Non Makanan /	1243 424	1308 149
Total Food / Total Non-food		

Sumber : BPS Kabupaten Penajam Paser Utara

Source : BPS - Statistics of Penajam Paser Utara Regency

Tabel 10.2 **Persentase Pengeluaran per Kapita Sebulan Menurut Kelompok Komoditas (%) di Kabupaten Penajam Paser Utara, 2018 dan 2019**
Percentage of Monthly Average Expenditure per Capita by Commodity Group (%) in Penajam Paser Utara Regency, 2018 and 2019

Kelompok Komoditas <i>Commodity Group</i>	2018	2019
(1)	(2)	(3)
Makanan /		
1 Padi-padian /	5,36	4,94
2 Umbi-umbian / Tubers	0,30	0,31
3 Ikan/Udang/Cumi/Kerang <i>Fish/Shrimp/Common Squid/Shells</i>	5,16	4,73
4 Daging / Meat	1,31	1,73
5 Telur dan Susu /	3,00	3,02
6 Sayur-sayuran / Vegetables	3,66	3,68
7 Kacang-kacangan /	1,33	1,28
8 Buah-buahan / Fruits	2,41	2,87
9 Minyak dan Kelapa /	1,27	1,22
10 Bahan Minuman / Beverage Stuffs	1,64	1,57
11 Bumbu-bumbuan /	1,13	1,13
12 Konsumsi Lainnya / <i>Miscellaneous Food Items</i>	0,98	1,05
13 Makanan dan Minuman Jadi <i>Prepared Food and Beverages</i>	14,57	15,73
14 Rokok / Cigarettes	6,06	6,48
Jumlah Makanan	48,17	49,74

Bersambung / continued ...

Lanjutan Tabel/Continued Table 10.2

Kelompok Komoditas Commodity Group	2018	2019
(1)	(2)	(3)
Bukan Makanan /		
1 Perumahan & Fasilitas Rumah Tangga <i>Housing and Household Facilities</i>	28,55	26,14
2 Aneka Komoditas dan Jasa <i>Goods and Services</i>	10,83	11,01
3 Pakaian ,Alas Kaki, dan Tutup Kepala <i>Clothing, Footwear, and Headgear</i>	2,89	3,03
4 Komoditas Tahan Lama / Durable Goods	5,16	5,16
5 Pajak, Pungutan dan Asuransi <i>Taxes and Insurance</i>	2,91	3,30
6 Keperluan Pesta dan Upacara/Kenduri <i>Parties and Ceremonies</i>	1,48	1,61
Persentase	51,83	50,26
Persentase Makanan dan Non Makanan	100,00	100,00
Percentage Food and Percentage Non-food		

Sumber : BPS Kabupaten Penajam Paser Utara

Source : BPS - Statistics of Penajam Paser Utara Regency

Tabel 10.3 **Persentase Penduduk Menurut Golongan Pengeluaran Per Kapita Sebulan di Kabupaten Penajam Paser Utara, 2018 dan 2019**
Percentage of Population by per Capita Spending Group Expenditure a Month in Penajam Paser Utara Regency, 2018 and 2019

Golongan Pengeluaran Spending Group (Rp)	2018	2019
(1)	(2)	(3)
< 150000	NA	NA
150000-199000	NA	NA
200000-299000	0,40	0,45
300000-499000	3,15	3,30
500000-749000	17,39	16,25
750000-999999	20,99	21,75
1000000-1499999	30,65	26,57
>1500000	27,42	31,68
Jumlah / Total	100,00	100,00

Sumber : BPS Kabupaten Penajam Paser Utara

Source : BPS - Statistics of Penajam Paser Utara Regency

Tabel 10.4 **Persentase Rumah Tangga Menurut Golongan Pengeluaran**
Table 10.4 **Sebulan di Kabupaten Penajam Paser Utara, 2018 dan 2019**
Percentage of Households by Class of Monthly Expenditure
in Penajam Paser Utara Regency, 2018 and 2019

Golongan Pengeluaran <i>Spending Group (Rp)</i>	2018	2019
(1)	(2)	(3)
< 500000	NA	NA
500000-999999	1,37	2,65
1000000-1499999	4,18	2,83
1500000-1999999	7,24	6,97
2000000-2499999	8,06	6,59
2500000-2999999	10,94	9,28
3000000-3499999	8,25	8,06
3500000 -	59,96	11,62
>4000000	NA	52,00
Jumlah / Total	100,00	100,00

Sumber : BPS Kabupaten Penajam Paser Utara

Source : BPS - Statistics of Penajam Paser Utara Regency

Tabel 10.5 Pengeluaran Rata-rata Per Kapita Perbulan Menurut Golongan Pengeluaran dan Kelompok Barang di Kabupaten Penajam Paser Utara (rupiah), 2018 dan 2019
Average Expenditure Per Capita Per Month by Expenditure Class and Commodity Group in Penajam Paser Utara Regency (rupiah), 2018 and 2019

Golongan Pengeluaran <i>Spending Group (Rp)</i>	Kelompok Barang/ <i>Commodity Group</i>	
	Makanan <i>Food</i>	Bukan Makanan <i>Non-food</i>
(1)	(2)	(3)
< 150000	NA	NA
150000-199000	NA	NA
200000-299000	883 286	1 130 083
300000-499000	886 224	786 355
500000-749000	1 664 012	1 233 617
750000-999999	1 918 784	1 485 535
1000000-1499999	2 698 846	2 117 595
>1500000	3 243 238	4 337 089

Sumber : BPS Kabupaten Penajam Paser Utara

Source : BPS - Statistics of Penajam Paser Utara Regency

Tabel 10.6 **Distribusi Pembagian Total Pengeluaran Per Kapita dan Gini Ratio Kabupaten Penajam Paser Utara, 2011-2019**
Table *Expenditure Per Capita Distribution and Gini Index of Penajam Paser Utara Regency, 2011-2019*

Tahun Year	Persentase Penduduk Percentage of Population			Rasio Gini
	40%	40%	20%	Gini Ratio
	Rendah/Low	Sedang/Middle	Tinggi/High	
(1)	(2)	(3)	(4)	(5)
2011				
2012				
2013				
2014				
2015				
2016				
2017				
2018				
2019				

Sumber : BPS Kabupaten Penajam Paser Utara

Source : BPS - Statistics of Penajam Paser Utara Regency

Tabel 10.7 Ketersediaan dan Rata-rata Perkembangan Konsumsi Energi dan Protein di Kabupaten Penajam Paser Utara (Kal/Kap/Day) dan (Gram/Kap/Day), 2019
Availability and Average Growth of Energy and Protein Consumption in Penajam Paser Utara Regency (Kal/Kap/Day) and (Gram/Kap/Day), 2019

Tahun Years	Energi Energy		Protein Protein	
	Tersedia (Kal/Kap/ Hari) Available	Rata-rata (Kal/Kap/Hari) Average Consumption	Tersedia (Gram/Kap/Hari) Available	Rata-rata Konsumsi (Gram/Kap/Hari) Average Consumption
(1)	(2)	(3)	(4)	(5)
1. 2015	2 383,69	1 857,00	72,83	58,9
2. 2016	2 237,02	1 606,00	66,89	58,3
3. 2017	2 318,61	2 021,00	77,61	61,4
4. 2018	3 080,52	2 058,00	77,44	63,36
5. 2019	2 658,25	2 059,00	82,24	63,39

Sumber : Dinas Ketahanan Pangan Kabupaten Penajam Paser Utara

Source : Food Security Office of Penajam Paser Utara Regency

Tabel 10.8 Konsumsi Penduduk terhadap Kelompok Bahan Pangan di Kabupaten Penajam Paser Utara (Kg dan Liter), (2019)
Table *Society Consumption of Foodstuff in Penajam Paser Utara Regency (Kg and Liter), 2019*

Jenis Komoditas <i>Kind Of Comodity</i>	Tahun/ Years				
	2015	2016	2017	2018	2019
(1)	(2)	(3)	(4)	(5)	(6)
1. Beras	86,0	80,7	86,2	87,3	87,3
2. Jagung	0,3	0,3	0,3	0,3	0,3
3. Terigu	15,3	15,3	15,3	15,8	15,6
4. Singkong	12,0	12,0	12,0	12,0	12,0
5. Ubi Jalar	3,1	3,1	3,1	3,1	3,1
6. Kentang	0,5	0,5	0,5	0,5	0,5

Sumber : Dinas Ketahanan Pangan Kabupaten Penajam Paser Utara

Source : *Food Security Office of Penajam Paser Utara Regency*

Lanjutan Tabel / Continued Table 10.8

Jenis Komoditas <i>Kind Of Comodity</i>	Tahun/ Years				
	2015	2016	2017	2018	2019
(1)	(2)	(3)	(4)	(5)	(6)
7. Sagu	0,1	0,1	0,1	0,1	0,1
8. Umbi Lainnya	0,1	0,1	0,1	0,1	0,1
9. Daging Ruminansia	6	6	6	6	6
10. Daging Unggas	5,9	5,9	5,9	5,9	5,9
11. Telur	6,3	6,3	6,3	6,4	6,3
12. Susu	3,4	3,4	6,4	33,8	3,4

Sumber : Dinas Ketahanan Pangan Kabupaten Penajam Paser Utara

Source : Food Security Office of Penajam Paser Utara Regency

Lanjutan Tabel / Continued Table 10.8

Jenis Komoditas <i>Kind Of Comodity</i>	Tahun/ Years				
	2015	2016	2017	2018	2019
(1)	(2)	(3)	(4)	(5)	(6)
13. Ikan	33,80	33,80	33,80	55,30	33,80
14. Minyak Kelapa	0,50	0,50	0,50	0,50	0,50
15. Minyak Sawit	9,60	9,60	9,60	9,60	9,60
16. Minyak Lainnya	0,40	0,40	0,40	0,40	0,40
17. Kelapa	12,00	12,00	12,00	12,00	12,00
18. Kemiri	0,20	0,20	0,20	0,20	0,20

Sumber : Dinas Ketahanan Pangan Kabupaten Penajam Paser Utara

Source : Food Security Office of Penajam Paser Utara Regency

Lanjutan Tabel / *Continued Table 10.8*

Jenis Komoditas <i>Kind Of Comodity</i>	Tahun/ <i>Years</i>				
	2015	2016	2017	2018	2019
(1)	(2)	(3)	(4)	(5)	(6)
19. Kedelai	3,9	3,7	3,7	3,7	3,7
20. Kacang Tanah	0,1	0,1	0,1	0,1	0,1
21. Kacang Hijau	0,1	0,1	0,1	0,1	0,1
22. Kacang Lainnya	0,2	0,2	0,2	0,2	0,2
23. Gula Pasir	9,0	9,0	9,0	9,0	9,0

Sumber : Dinas Ketahanan Pangan Kabupaten Penajam Paser Utara

Source : *Food Security Office of Penajam Paser Utara Regency*

Lanjutan Tabel / Continued Table 10.8

Jenis Komoditas <i>Kind Of Comodity</i>	Tahun/ Years				
	2015	2016	2017	2018	2019
(1)	(2)	(3)	(4)	(5)	(6)
24. Gula Merah	0,3	0,3	0,3	0,3	0,3
25. Sayur	46,6	46,6	47,2	49,4	49,4
26. Buah-buahan	28,8	28,8	29,0	31,7	31,7
27. Minuman	25,6	25,6	48,7	25,7	25,7
28. Bumbu-bumbuan	2,7	2,7	2,9	3,0	3,0

Sumber : Dinas Ketahanan Pangan Kabupaten Penajam Paser Utara

Source : Food Security Office of Penajam Paser Utara Regency

Banyaknya Pasar
Number of Market

2019

Kecamatan Babulu
Subdistrict

8

Kecamatan Waru
Subdistrict

1

Kecamatan Penajam
Subdistrict

7

Kecamatan Sepaku
Subdistrict

11

Jumlah
Total

27

PENJELASAN TEKNIS

1. Industri manufaktur adalah suatu kegiatan ekonomi yang melakukan kegiatan mengubah suatu barang dasar secara mekanis, kimia, atau dengan tangan sehingga menjadi barang jadi/setengah jadi, dan atau barang yang kurang nilainya menjadi barang yang lebih tinggi nilainya, dan sifatnya lebih dekat kepada pemakai akhir. Termasuk dalam kegiatan ini adalah jasa industri dan pekerjaan perakitan.
2. Jasa industri adalah kegiatan industri yang melayani keperluan pihak lain. Pada kegiatan ini bahan baku disediakan oleh pihak lain sedangkan pihak pengolah hanya melakukan pengolahannya dengan mendapat imbalan sebagai balas jasa (upah maklon).
3. Perusahaan atau usaha industri adalah suatu unit (kesatuan) usaha yang melakukan kegiatan ekonomi, bertujuan menghasilkan barang atau jasa, terletak pada suatu bangunan atau lokasi tertentu, dan mempunyai catatan administrasi tersendiri mengenai produksi dan struktur biaya serta ada seorang atau lebih yang bertanggung jawab atas usaha tersebut.
4. Industri manufaktur dikelompokkan ke dalam 4

TECHNICAL NOTES

1. Manufacturing industry is defined as an economic activity processing basic goods mechanically, chemicals or manually into final or intermediate goods. It is also defined as processing of lower value goods into higher value goods as final or intermediate products. The activities also include services for manufacturing and assembling.
2. Services for manufacturing is defined as a manufacturing activity which serving other manufacturing establishments. In this case, raw materials are supplied by others while the workers are paid as a compensation for processing raw materials.
3. A manufacturing establishment is defined as a production unit engaged in economic activity, producing goods or services, located in a building or in a certain location, keeping a business record concerning the production and cost structure, and having a person or more that are responsible to those activities.
4. Manufacturing industries are categorized into four groups, based

golongan berdasarkan Jumlah pekerja, yaitu: industri besar (100 orang pekerja atau lebih), industri sedang/menengah (20–99 orang pekerja), industri kecil (5– 19 orang pekerja), dan industri mikro (1–4 orang pekerja).

on the number of employees: large scale manufacturing (100 employees or more), medium scale manufacturing (20–99 employees), small scale manufacturing (5–19 employees), and micro industry (1–4 employees).

<https://ppukab.bps.go.id>

ULASAN**DESCRIPTION****PERDAGANGAN**

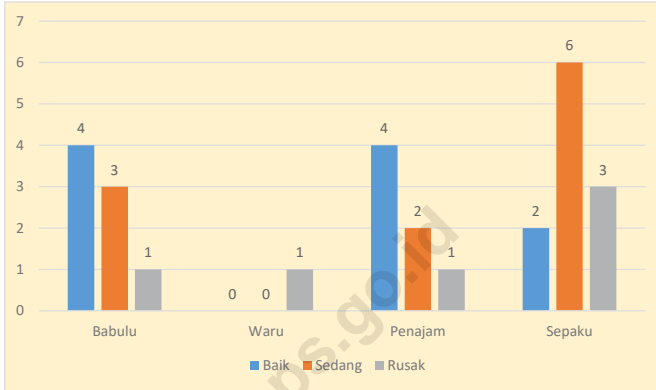
Pada tahun 2019, Kabupaten Penajam Paser Utara memiliki total jumlah 27 pasar yang tersebar di 4 kecamatan. Secara rinci, jumlah pasar terbanyak terdapat di kecamatan sepaku yaitu 11 pasar, diikuti babulu dan penajam masing-masing memiliki 8 dan 7 pasar. Kecamatan dengan jumlah pasar paling sedikit adalah waru yang hanya memiliki 1 pasar. Berdasarkan data yang tercatat pada dinas koperasi, UKM, perindustrian dan perdagangan kabupaten Penajam Paser Utara, terdapat total 4608 pedagang, yang terdiri dari 1711 pedagang di Kecamatan penajam, 1257 di Sepaku, 1215 di Babulu dan 425 lainnya di Waru. Masing-masing pasar tersebut memiliki hari aktif pasar yang bervariasi, dan bahkan ada yang aktif lebih dari sekali seminggu.

TRADE

In 2019, Penajam Paser Utara Regency have about 27 unit market that spread in four subdistrict. In detail, the most number of market owned by Sepaku Subdistrict with 11 market, followed by babulu subdistrict and penajam subdistrict on each 8 and 7 market. Subdistrict with smallest amount of market is Waru, which only have 1 market. Based on data of Trade Industrial and Coopeeratives Service of Penajam Paser Utara Regency, there are 4608 seller in total that active trading in the market in Penajam Paser Utara Regency, that can be explained about 1711 seller in Penajam, 1257 seller in Sepaku, 1215 in babulu and the 425 rest in Waru Market. Each market have their own active day of trade, which some of it have more than just one day active in a week.

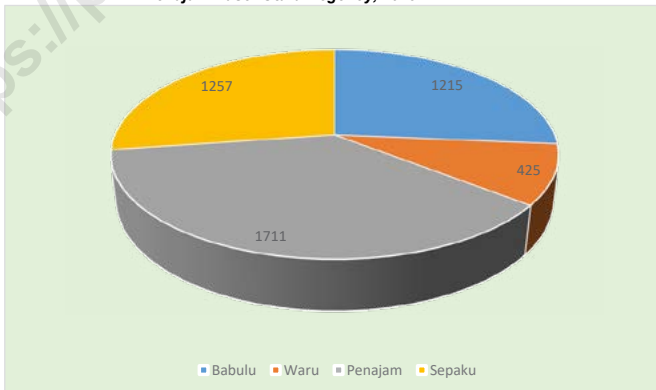
<https://ppukab.bps.go.id>

Gambar 11.1 Banyaknya Pasar Rakyat dan Kondisi Bangunan Pasar di Kabupaten Penajam Paser Utara, 2019
Figure
Number of Market and condition by Subdistrict
in Penajam Paser Utara Regency, 2019



Sumber : Dinas Koperasi, UKM, Perindustrian dan Perdagangan Kabupaten PPU
 Source : Trade Industrial and Cooperatives Service of Penajam Paser Utara Regency

Gambar 11.2 Banyaknya Pedagang Menurut Kecamatan di Kabupaten Penajam Paser Utara, 2019
Figure
Number of Seller by Subdistrict
in Penajam Paser Utara Regency, 2019



Sumber : Dinas Koperasi, UKM, Perindustrian dan Perdagangan Kabupaten PPU
 Source : Trade Industrial and Cooperatives Service of Penajam Paser Utara Regency

<https://ppukab.bps.go.id>

11.1 PERDAGANGAN / TRADE

Tabel 11.1.1 Banyaknya Pasar dan Pedagang Menurut Kecamatan di Kabupaten Penajam Paser Utara, 2019
Number of Market and Seller by Subdistrict in Penajam Paser Utara Regency, 2019

Kecamatan <i>Subdistrict</i>	Pasar <i>Market</i>	Pedagang di Pasar <i>Seller</i>
(1)	(2)	(3)
1. Babulu	8	1 215
2. Waru	1	425
3. Penajam	7	1 711
4. Sepaku	11	1 257
Penajam Paser Utara	27	4 608

Sumber : Dinas Koperasi, UKM, Perindustrian dan Perdagangan Kabupaten Penajam Paser Utara

Source : Trade Industrial and Cooperatives Service of Penajam Paser Utara Regency

Tabel 11.1.2 **Nama Pasar dan Hari Aktif Menurut Kecamatan di Kabupaten Penajam Paser Utara, 2019**
Name of Market and Active Day by Subdistrict in Penajam Paser Utara Regency, 2019

Kecamatan <i>Subdistrict</i>	Nama Pasar <i>Market's Name</i>	Hari Aktif <i>Active Days</i>
(1)	(2)	(3)
1. Babulu	1. Pasar Tiga Sekawan	Senin dan Jum'at
	2. Pasar Minggu	Minggu
	3. Pasar Sumber Mulia	Minggu
	4. Pasar Minggu Labangka	Minggu
	5. Pasar Desa Rawa Mulia	Kamis
	6. Pasar Sebakung Jaya	Sabtu
	7. Pasar Desa Sri Raharja	Rabu
	8. Pasar Sumber Sari	Selasa
2. Waru	1. Pasar Waru	Kamis dan Minggu
3. Penajam	1. Pasar Penajam	Setiap Hari
	2. Pasar Petung	Rabu dan Sabtu
	3. Pasar Nipah - Nipah	Selasa dan Jum'at
	4. Pasar Sotek	Malam Minggu
	5. Pasar Bukit Subur	Malam Rabu
	6. Pasar Riko	Senin
	7. Pasar Sepan	Selasa

Sumber : Dinas Koperasi, UKM, Perindustrian dan Perdagangan Kabupaten Penajam Paser Utara

Source : Trade Industrial and Cooperatives Service of Penajam Paser Utara Regency

Lanjutan Tabel/Continued Table 11.1.2

Kecamatan <i>Subdistrict</i>	Nama Pasar <i>Market's Name</i>	Hari Aktif <i>Active Days</i>
(1)	(2)	(3)
4. Sepaku	1. Pasar Sukaraja Sepaku	Rabu dan Sabtu
	2. Pasar Malam Senin, Bumi Harapan	Malam Senin
	3. Pasar Desa Sukomulyo	Selasa Sore
	4. Pasar Itci	Kamis
	5. Pasar Senin, Desa Argo Mulyo	Senin
	6. Pasar Tumpah, Desa Tengin Baru	Malam Selasa
	7. Pasar Kamis, Desa Semoi II	Kamis
	8. Pasar Binuang	
	9. Pasar Rabu Sore, Desa Telemow	Rabu Sore
	10. Pasar Desa Pemaluan	Minggu
	11. Pasar Wonosari	

Sumber : Dinas Koperasi, UKM, Perindustrian dan Perdagangan
Kabupaten Penajam Paser Utara

Source : *Trade Industrial and Cooperatives Service of Penajam Paser Utara Regency*

Tabel 11.1.3 Banyaknya Pasar Rakyat dan Kondisi Bangunan Pasar di Kabupaten Penajam Paser Utara, 2019
Table *Number of Market and condition by Subdistrict in Penajam Paser Utara Regency, 2019*

Kecamatan Subdistrict	Pasar Market	Kondisi / Condition		
		Baik Good	Sedang Moderate	Rusak Damage
(1)	(2)	(3)	(4)	(5)
1. Babulu	8	4	3	1
2. Waru	1	-	-	1
3. Penajam	7	4	2	1
4. Sepaku	11	2	6	3
Penajam Paser Utara	37	27	17	6

Sumber : Dinas Koperasi, UKM, Perindustrian dan Perdagangan Kabupaten Penajam Paser Utara

Source : Trade Industrial and Cooperatives Service of Penajam Paser Utara Regency

Tabel 11.1.4 **Banyaknya Pasar Rakyat dan Pengelola Pasar di Kabupaten Penajam Paser Utara, 2019**
Number of Market and Management Unit by Subdistrict in Penajam Paser Utara Regency, 2019

Kecamatan Subdistrict	Unit Pengelola / Management Unit					
	Pemerintah Daerah	Desa	Bumdes	LPMD	Swasta/ Koperasi	Belum Ada
(1)	(2)	(3)	(4)	(5)	(6)	(7)
1. Babulu	-	5	-	2	1	-
2. Waru	1	-	-	-	-	-
3. Penajam	1	-	1	2	2	1
4. Sepaku	-	11	-	-	-	-
Penajam Paser Utara	2	16	1	4	3	1

Sumber : Dinas Koperasi, UKM, Perindustrian dan Perdagangan Kabupaten Penajam Paser Utara

Source : Trade Industrial and Cooperatives Service of Penajam Paser Utara Regency

11.2 INDUSTRI / INDUSTRY

Tabel 11.2.1 **Banyaknya Perusahaan/Usaha Konstruksi menurut Skala Usaha dan Bentuk Badan Usaha di Kabupaten Penajam Paser Utara, 2019**
Table **Number of Construction Company by Scale of Business and Form of Business Entity in Penajam Paser Utara Regency, 2019**

Kecamatan <i>Subdistrict</i>	Skala Usaha			Jumlah <i>Total</i>
	Kecil <i>Small</i>	Menengah <i>Intermediate</i>	Besar <i>Large</i>	
(1)	(2)	(3)	(4)	(5)
1. Babulu				
2. Waru				
3. Penajam				
4. Sepaku				
Penajam Paser Utara	165	18	-	183

Sumber : Dinas Koperasi, UKM, Perindustrian dan Perdagangan
 Kabupaten Penajam Paser Utara

Source : Trade Industrial and Cooperatives Service of Penajam Paser Utara Regency

Lanjutan Tabel/Continued Table 11.2.1

Kecamatan <i>Subdistrict</i>	Bentuk Badan Usaha			Jumlah <i>Total</i>
	CV	PT/PT Persero	Lainnya <i>Other</i>	
(1)	(2)	(3)	(4)	(5)
1. Babulu				
2. Waru				
3. Penajam				
4. Sepaku				
Penajam Paser Utara	163	20	-	183

Sumber : Dinas Koperasi, UKM, Perindustrian dan Perdagangan
Kabupaten Penajam Paser Utara

Source : *Trade Industrial and Cooperatives Service of Penajam Paser Utara Regency*

Tabel 11.2.2 Banyaknya Perusahaan Industri Besar Sedang menurut Tenaga Kerja di Kabupaten Penajam Paser Utara, 2019
Number of Medium-Large Industry by Amount of Labour Force in Penajam Paser Utara Regency, 2019

Kecamatan <i>Subdistrict</i>	Industri Besar		Industri Sedang		Jumlah Perusahaan	Jumlah TK
	Perusahaan	TK	Perusahaan	TK		
(1)	(2)	(3)	(4)	(5)	(6)	(7)
1. Babulu						
2. Waru						
3. Penajam						
4. Sepaku						
Penajam Paser Utara	3	738	6	343	9	

Sumber : Dinas Koperasi, UKM, Perindustrian dan Perdagangan
 Kabupaten Penajam Paser Utara

Source : Trade Industrial and Cooperatives Service of Penajam Paser Utara Regency

BAB
Chapter

12

SISTEM NERACA REGIONAL

System of Regional Accounts

3 Sektor PDRB Terbesar 2019

1
Pertambangan dan penggalan
Mining and Quarrying

2
Pertanian, Kehutanan, dan Perikanan
Agriculture, Forestry, and fishing

3
Industri Pengolaan
Manufacturing

PENJELASAN TEKNIS**TECHNICAL NOTES**

1. Penghitungan statistik neraca nasional mengikuti buku petunjuk yang diterbitkan oleh Perserikatan Bangsa Bangsa (PBB) dikenal sebagai Sistem Neraca Nasional (SNN). SNN adalah rekomendasi internasional tentang bagaimana menyusun ukuran aktivitas ekonomi yang sesuai dengan standar neraca baku yang didasarkan pada prinsip-prinsip ekonomi. Rekomendasi yang dimaksud dinyatakan dalam sekumpulan konsep, definisi, klasifikasi, dan aturan neraca yang disepakati secara internasional dalam mengukur indikator tertentu seperti Produk Domestik Bruto (PDB). Salah satu bentuk adaptasi pencatatan statistik nasional adalah melakukan perubahan tahun dasar PDB Indonesia dari tahun 2000 ke 2010. Perubahan tahun dasar PDB dilakukan seiring dengan mengadopsi rekomendasi PBB yang tertuang dalam Sistem Neraca Nasional 2008 (SNA 2008).
 2. Produk Domestik Bruto pada tingkat nasional serta Produk Domestik Regional Bruto (PDRB) pada tingkat regional (provinsi) menggambarkan kemampuan suatu wilayah untuk menciptakan nilai tambah pada suatu waktu tertentu. Untuk menyusun PDB maupun PDRB digunakan 2
1. *The method used to estimate national accounts statistics is based on the standard guidelines formed by United Nation known as System of National Accounts (SNA). SNA is the internationally agreed standard set of recommendations on how to compile measures of economic activity in accordance with strict accounting conventions based on economic principles. The recommendations are expressed in term of a set of concepts, definitions, classifications and accounting rules that comprise the internationally agreed standard for measuring indicators such as Gross Domestic Product (GDP). One of the improvement in the national statistical system is to rebase GDP form base year 2000 to 2010 in order to capture current economic condition. It is in line with the United Nations (UN) recommendation on 2008 SNA.*
 2. *he basic measure of the value added arising from economic activity is known as Gross Domestic Product at the national level and Gross Regional Domestic Product (GRDP) at the regional level (provinces/regencies/municipalities). To compile these statistics, two approaches have been used,*

pendekatan, yaitu lapangan usaha dan pengeluaran. Keduanya menyajikan komposisi data nilai tambah dirinci menurut sumber kegiatan ekonomi (lapangan usaha) dan menurut komponen penggunaannya. PDB maupun PDRB dari sisi lapangan usaha merupakan penjumlahan seluruh komponen nilai tambah bruto yang mampu diciptakan oleh sektor-sektor ekonomi atas berbagai aktivitas produksinya. Sedangkan dari sisi pengeluaran menjelaskan tentang penggunaan dari nilai tambah tersebut.

i.e. "production approach" and "expenditure approach". The first approach is to measure value added produced by various kinds of economic activities, while the second approach is to measure final uses of the country's output. In other words, GDP/GRDP is the sum of total value added produced by all economic industries (activities) and the way of using it.

3. PDB menurut lapangan usaha mengalami perubahan klasifikasi dari 9 lapangan usaha menjadi 17 lapangan usaha. PDB menurut lapangan usaha dirinci menurut total nilai tambah dari seluruh sektor ekonomi yang mencakup lapangan usaha Pertanian, Kehutanan, dan Perikanan; Pertambangan dan Penggalian; Industri Pengolahan; Pengadaan Listrik dan Gas; Pengadaan Air, Pengelolaan Sampah, Limbah dan Daur Ulang; Konstruksi; Perdagangan Besar dan Eceran, Reparasi Mobil dan Sepeda Motor; Transportasi dan Pergudangan; Penyediaan Akomodasi dan Makan Minum; Informasi dan Komunikasi; Jasa Keuangan dan Asuransi; Real Estat; Jasa Perusahaan;

3. *GDP by industry classification changes from 9 sectors to 17 industries. GDP by industry is classified by types of economic activities such as Agriculture, Forestry and Fishing; Mining and Quarrying; Manufacturing; Electricity and Gas; Water supply, Sewerage, Waste Management and Remediation Activities; Construction; Wholesale and Retail Trade; Repair of Motor Vehicles and Motorcycles; Transportation and Storage; Accommodation and Food Service Activities; Information and Communication; Financial and Insurance Activities; Real Estate Activities; Business Activities; Public Administration; Defence and Compulsory Social Security; Education; Human Health and Social Work Activities;*

and Other Services Activities.

4. Produk Domestik Bruto pada tingkat nasional serta Produk Domestik Regional Bruto (PDRB) pada tingkat regional (provinsi) menggambarkan kemampuan suatu wilayah untuk menciptakan nilai tambah pada suatu waktu tertentu. Untuk menyusun PDB maupun PDRB digunakan 2 pendekatan, yaitu lapangan usaha dan pengeluaran. Keduanya menyajikan komposisi data nilai tambah dirinci menurut sumber kegiatan ekonomi (lapangan usaha) dan menurut komponen penggunaannya. PDB maupun PDRB dari sisi lapangan usaha merupakan penjumlahan seluruh komponen nilai tambah bruto yang mampu diciptakan oleh sektor-sektor ekonomi atas berbagai aktivitas produksinya. Sedangkan dari sisi pengeluaran menjelaskan tentang penggunaan dari nilai tambah tersebut.
4. *The basic measure of the value added arising from economic activity is known as Gross Domestic Product at the national level and Gross Regional Domestic Product (GRDP) at the regional level (provinces/ regencies/ municipalities). To compile these statistics, two approaches have been used, i e "production approach" and "expenditure approach". The first approach is to measure value added produced by various kinds of economic activities, while the second approach is to measure final uses of the country's output. In other words, GDP/GRDP is the sum of total value added produced by all economic industries (activities) and the way of using it.*
5. PDRB menurut lapangan usaha mengalami perubahan klasifikasi dari 9 lapangan usaha menjadi 21 lapangan usaha.
5. *GRDP by industry classification changes from 9 sectors to 17 industries.*
6. PDRB menurut lapangan usaha dirinci menurut total nilai tambah dari seluruh sektor ekonomi yang mencakup lapangan usaha Pertanian, Kehutanan, dan Perikanan; Pertambangan dan
6. *GRDP by industry is classified by types of economic activities such as Agriculture, Forestry and Fishing; Mining and Quarrying; Manufacturing; Electricity and Gas; Water Supply, Sewerage, Waste Mana-*

Penggalian; Industri Pengolahan; Pengadaan Listrik dan Gas; Pengadaan Air, Pengelolaan Sampah, Limbah dan Daur Ulang; Konstruksi; Perdagangan Besar dan Eceran, Reparasi Mobil dan Sepeda Motor; Transportasi dan Pergudangan; Penyediaan Akomodasi dan Makan Minum; Informasi dan Komunikasi; Jasa Keuangan dan Asuransi; Real Estat; Jasa Perusahaan; Administrasi Pemerintahan, Pertahanan, dan Jaminan Sosial Wajib; Jasa Pendidikan; Jasa Kesehatan dan Kegiatan Sosial; dan Jasa lainnya.

gement and Remediation Activities; Construction; Wholesale and Retail Trade; Repair of Motor Vehicles and Motorcycles; Transportation and Storage; Accomodation and Food Service Activities; Information and Communication; Financial and Insurance Activities; Real Estate Activities; Business Activities; Public Administration; Defence and Compulsory Social Security; Education; Human Health and Social Work Activities; and Other Services Activities.

7. Produk Domestik Bruto maupun agregat turunannya disajikan dalam 2 (dua) versi penilaian, yaitu atas dasar "harga berlaku" dan atas dasar "harga konstan". Disebut sebagai harga berlaku karena seluruh agregat dinilai dengan menggunakan harga pada tahun berjalan, sedangkan harga konstan penilaiannya didasarkan kepada harga satu tahun dasar tertentu, dalam publikasi ini digunakan harga tahun 2010.

7. *GDP and its aggregations are presented in two forms: at current market prices and at constant base year market prices. In presenting current market prices, all aggregates are valued at current market prices, while base year constant market prices are shown by valuing all aggregates at fixed base year prices Year of 2010 is used as the base year in this publication.*

8. Laju pertumbuhan PDRB diperoleh dari perhitungan PDB atas dasar harga konstan Diperoleh dengan cara mengurangi nilai PDRB pada tahun ke-n terhadap nilai pada tahun ke n-1 (tahun sebelumnya), dibagi dengan nilai pada tahun ke n-1, dikalikan dengan 100

8. *Growth rate of GRDP is derived from GRDP at constant market prices It is obtained by subtracting the value of GRDP year n with the value of GRDP year n-1, divided by the value of GRDP year n-1 then multiplied by 100 percent The growth rate of GDP explains the income growth during the given period.*

persen Laju pertumbuhan menunjukkan perkembangan agregat pendapatan dari satu waktu tertentu terhadap waktu sebelumnya.

<https://ppukab.bps.go.id>

ULASAN**DESCRIPTION****SISTEM NERACA REGIONAL****SYSTEM OF REGIONAL ACCOUNTS**

Data pendapatan regional adalah salah satu indikator makro yang dapat menunjukkan kondisi perekonomian regional setiap tahun. PDRB harga berlaku menunjukkan kemampuan sumber daya ekonomi yang dihasilkan oleh suatu wilayah. Nilai PDRB yang besar menunjukkan kemampuan sumber daya ekonomi yang besar, begitu juga sebaliknya. PDRB harga konstan dapat digunakan untuk menunjukkan laju pertumbuhan ekonomi secara keseluruhan atau setiap kategori dari tahun ke tahun. Distribusi PDRB harga berlaku menurut lapangan usaha menggambarkan struktur perekonomian atau peranan setiap kategori ekonomi dalam suatu wilayah.

Nilai PDRB Kabupaten Penajam Paser Utara atas dasar harga berlaku pada tahun 2019 mencapai 9.087,47 miliar rupiah, naik dari tahun 2018 sebesar 236,45 miliar rupiah. Sedangkan jika ditinjau berdasarkan harga konstan 2010, angka PDRB Kabupaten Penajam Paser Utara tahun 2019 juga mengalami kenaikan, sebesar 166,19 miliar rupiah dari tahun 2018.

Dari 17 lapangan usaha ekonomi yang ada, seluruhnya mengalami pertumbuhan yang positif. Lapangan Usaha Informasi dan Komunikasi yang tumbuh sebesar 12,32 persen merupakan

Regional income is one of the macro indicators that can show region annual economic condition. Gross regional domestic product at current market price indicates the economic resources generated by a region. High gross regional domestic product usually indicate the higher economic resources in a region, and vice versa. Gross regional domestic product at constant prices can be used to indicate the overall or each category economic growth rate from year to year. Distribution of GRDP at current market price by category describes the structure of the economy or the role of each economic category for total gross regional domestic product within a region.

GRDP Penajam Paser Utara Regency based on current prices in 2019 reached 9,087.47 billion rupiah, increased by 2018 at 236.45 billion rupiah. By constant prices in 2010, Penajam Paser Utara Regency GDRP 2019, also has increase up to 166.19 billion rupiah from 2018.

From 17 sectors, all sectors had positive growth. Information and Communication sector that grew by 12.32 percent were the highest economic growth in the 2018-2019 period; followed by the Construction sector which grew

lapangan usaha dengan pertumbuhan ekonomi tertinggi pada periode 2018-2019; disusul oleh Lapangan Usaha Konstruksi yang tumbuh sebesar 10,79 persen dan Lapangan Usaha Jasa Keuangan dan Asuransi yang tumbuh sebesar 8,19 persen. Besarnya peranan berbagai lapangan usaha ekonomi dalam memproduksi barang dan jasa sangat menentukan struktur ekonomi suatu daerah. Struktur ekonomi yang terbentuk dari nilai tambah yang diciptakan oleh setiap lapangan usaha menggambarkan seberapa besar ketergantungan suatu daerah terhadap kemampuan memproduksi dari setiap lapangan usaha.

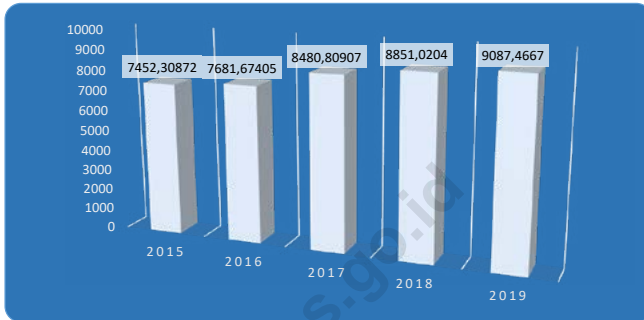
Selama lima tahun terakhir (2015-2019) struktur perekonomian Kabupaten Penajam Paser Utara didominasi oleh 5 (lima) kategori lapangan usaha. Peranan terbesar dalam pembentukan PDRB Kabupaten Penajam Paser Utara pada tahun 2019 dihasilkan oleh lapangan usaha Pertambangan dan Penggalian, yaitu mencapai 29,38 persen. Selanjutnya lapangan usaha Pertanian, Kehutanan dan Perikanan sebesar 19,8 persen, dan disusul oleh lapangan usaha Industri Pengolahan sebesar 15,75 persen. Berikutnya lapangan usaha Konstruksi sebesar 11,6 persen dan lapangan usaha Perdagangan Besar dan Eceran, dan Reparasi Mobil dan Sepeda Motor sebesar 9,2 persen.

by 10.79 percent; and Financial and Insurances Activities sector that grew by 8.19 percent. The magnitude of the role of various economic business fields in producing goods and services largely determines the economic structure of a region. The economic structure that is formed from the added value created by each sectors illustrates how much dependence of an area on the ability to produce from each sector.

During the last five years (2015-2019) the economic structure of Penajam Paser Utara Regency was dominated by 5 (five) categories. The biggest role in the formation GRDP of Penajam Paser Utara Regency was generated by the mining and quarrying, which reached 29.38 percent. Furthermore, the Agriculture, Forestry and Fisheries sector was 19.8 percent, and followed by the Manufacturing Industry sector, which was 15.75 percent. Next is the Construction business sector at 11.6 percent and the Wholesale and Retail Trade business sector, and Car and Motorcycle Repair at 9.2 percent.

<https://ppukab.bps.go.id>

Gambar 12.1 Produk Domestik Regional Bruto Atas Dasar Harga Berlaku Menurut Lapangan Usaha di Kabupaten Penajam Paser Utara (miliar rupiah), 2015 - 2019
Figure Gross Regional Domestic Product at Current Market Prices by Industry in Penajam Paser Utara Regency (billion rupiahs), 2015 - 2019



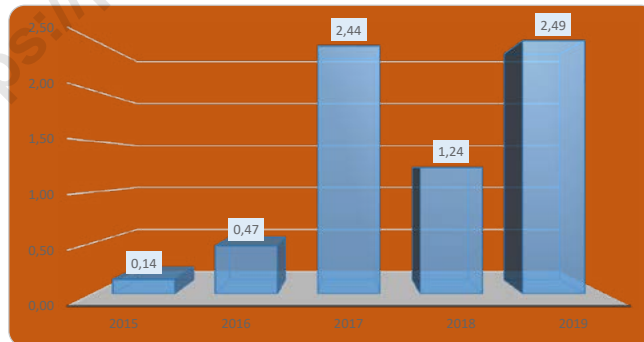
* Angka sementara/Preliminary Figures

** Angka sangat sementara/Very Preliminary Figures

Sumber : BPS Kabupaten Penajam Paser Utara

Source : BPS - Statistics of Penajam Paser Utara Regency

Gambar 12.2 Laju Pertumbuhan Produk Domestik Regional Bruto Atas Dasar Harga Konstan 2010 Menurut Lapangan Usaha 2015 - 2019 (persen),
Figure Growth Rate of Gross Regional Domestic Product at 2010 Constant Market Prices by Industry (percent), 2015 - 2019



* Angka sementara/Preliminary Figures

** Angka sangat sementara/Very Preliminary Figures

Sumber : BPS Kabupaten Penajam Paser Utara

Source : BPS - Statistics of Penajam Paser Utara Regency

Tabel 12.1 **Produk Domestik Regional Bruto Atas Dasar Harga Berlaku Menurut Lapangan Usaha di Kabupaten Penajam Paser Utara (miliar rupiah), 2015 - 2019**
Gross Regional Domestic Product at Current Market Prices by Industry in Penajam Paser Utara Regency (billion rupiahs), 2015 - 2019

Lapangan Usaha Industry	Tahun / Years				
	2015	2016	2017	2018*	2019**
(1)	(2)	(3)	(4)	(5)	(6)
A. Pertanian, Kehutanan, dan Perikanan <i>Agriculture, Forestry, and Fishing</i>	1 579,36	1 644,03	1 758,15	1 767,92	1 798,89
B. Pertambangan dan Penggalian <i>Mining and Quarrying</i>	2 384,69	2 280,84	1 595,33	2 721,67	2 669,49
C. Industri Pengolahan <i>Manufacturing</i>	1 150,88	1 318,24	1 446,74	1 411,99	1 430,96
D. Pengadaan Listrik dan Gas <i>Electricity and Gas</i>	4,43	5,16	6,06	6,13	6,33
E. Pengadaan Air; Pengelolaan Sampah, Limbah, dan Daur Ulang <i>Water Supply; Sewerage, Waste Management, and Remediation Activities</i>	6,02	6,43	7,31	7,88	8,33

* Angka sementara/Preliminary Figures

** Angka sangat sementara/Very Preliminary Figures

Lanjutan Tabel/Continued Table 12.1

Lapangan Usaha <i>Industry</i>	Tahun/ Years				
	2015	2016	2017	2018*	2019**
(1)	(2)	(3)	(4)	(5)	(6)
F. Konstruksi <i>Construction</i>	740,15	742,48	838,02	951,70	1 054,43
G. Perdagangan Besar dan Eceran; Reparasi Mobil dan Sepeda Motor <i>Wholesale and Retail Trade; Repair of Motor Vehicles and Motorcycles</i>	591,29	640,40	708,13	781,20	835,69
H. Transportasi dan Pergudangan <i>Transportation and Storage</i>	108,69	111,92	124,47	134,91	142,04
I. Penyediaan Akomodasi dan Makan Minum <i>Accommodation and Food Service Activities</i>	41,05	43,65	48,03	51,45	55,32

* Angka sementara/Preliminary Figures

** Angka sangat sementara/Very Preliminary Figures

Lanjutan Tabel/Continued Table 12.1

Lapangan Usaha <i>Industry</i>	Tahun / <i>Years</i>				
	2015	2016	2017	2018*	2019**
(1)	(2)	(3)	(4)	(5)	(6)
Informasi dan Komunikasi					
J. <i>Information and Communication</i>	81,12	87,67	98,32	107,85	121,14
Jasa Keuangan dan Asuransi					
K. <i>Financial and Insurance Activities</i>	60,09	61,90	64,13	68,66	74,29
Real Estat					
L. <i>Real Estate Activities</i>	87,63	89,42	96,26	105,17	111,55
M Jasa Perusahaan	1,43	1,45	1,57	1,64	1,69
N <i>Business Activities</i>					
Administrasi Pemerintahan, Pertahanan, dan Jaminan Sosial Wajib					
O. <i>Public Administration and Defence; Compulsory Social Security</i>	320,85	323,70	330,45	349,31	365,22

* Angka sementara/Preliminary Figures

** Angka sangat sementara/Very Preliminary Figures

Lanjutan Tabel/Continued Table 12.1

Lapangan Usaha <i>Industry</i>	Tahun/ Years				
	2015	2016	2017	2018*	2019**
(1)	(2)	(3)	(4)	(5)	(6)
P. Jasa Pendidikan <i>Education</i>	234,29	252,54	276,77	295,85	317,70
Q. Jasa Kesehatan dan Kegiatan Sosial <i>Human Health and Social Work Activities</i>	1,95	2,15	2,34	2,56	2,72
R. Jasa Lainnya <i>Other Services Activities</i>	58,40	69,69	78,71	85,13	91,69
Produk Domestik Regional Bruto <i>Regional Gross Domestic Product</i>	7 452,31	7 681,67	8 480,81	8 851,02	9 087,47

* Angka sementara/Preliminary Figures

** Angka sangat sementara/Very Preliminary Figures

Sumber : BPS Kabupaten Penajam Paser Utara

Source : BPS - Statistics of Penajam Paser Utara Regency

Tabel 12.2 **Produk Domestik Regional Bruto Atas Dasar Harga Konstan 2010 Menurut Lapangan Usaha di Kabupaten Penajam Paser Utara (miliar rupiah), 2015 - 2019**
Gross Regional Domestic Product at 2010 Constant Market Prices by Industry in Penajam Paser Utara Regency (billion rupiahs), 2015 - 2019

Lapangan Usaha Industry	Tahun / Years				
	2015	2016	2017	2018*	2019**
(1)	(2)	(3)	(4)	(5)	(6)
A. Pertanian, Kehutanan, dan Perikanan <i>Agriculture, Forestry, and Fishing</i>	1 322,92	1 320,46	1 325,42	1 330,89	1 362,87
B. Pertambangan dan Penggalian <i>Mining and Quarrying</i>	2 207,65	2 130,08	2 174,07	2 162,73	2 170,65
C. Industri Pengolahan <i>Manufacturing</i>	974,93	1 025,39	1 046,01	1 017,02	1 042,10
D. Pengadaan Listrik dan Gas <i>Electricity and Gas</i>	4,39	4,80	5,19	5,11	5,22
E. Pengadaan Air; Pengelolaan Sampah, Limbah, dan Daur Ulang <i>Water Supply; Sewerage, Waste Management, and Remediation Activities</i>	5,27	5,27	5,63	5,93	6,17

* Angka sementara/Preliminary Figures

** Angka sangat sementara/Very Preliminary Figures

Lanjutan Tabel/Continued Table 12.2

Lapangan Usaha <i>Industry</i>	Tahun / Years				
	2015	2016	2017	2018*	2019**
(1)	(2)	(3)	(4)	(5)	(6)
F. Konstruksi <i>Construction</i>	563,22	538,02	564,00	608,09	651,95
G. Perdagangan Besar dan Eceran; Reparasi Mobil dan Sepeda Motor <i>Wholesale and Retail Trade; Repair of Motor Vehicles and Motorcycles</i>	500,28	510,39	542,85	573,99	593,51
H. Transportasi dan Pergudangan <i>Transportation and Storage</i>	94,94	96,76	102,81	107,70	112,00
I. Penyediaan Akomodasi dan Makan Minum <i>Accommodation and Food Service Activities</i>	26,05	26,69	28,53	29,34	30,42

* Angka sementara/Preliminary Figures

** Angka sangat sementara/Very Preliminary Figures

Lanjutan Tabel/Continued Table 12.2

Lapangan Usaha <i>Industry</i>	Tahun / Years				
	2015	2016	2017	2018*	2019**
(1)	(2)	(3)	(4)	(5)	(6)
Informasi dan Komunikasi J. <i>Information and Communication</i>	78,33	83,22	90,59	97,14	105,96
Jasa Keuangan dan Asuransi K. <i>Financial and Insurance Activities</i>	45,07	44,72	44,29	45,93	48,82
Real Estat L. <i>Real Estate Activities</i>	78,71	78,54	81,69	86,91	90,05
M Jasa Perusahaan N <i>Business Activities</i>	1,12	1,05	1,09	1,12	1,13
Administrasi Pemerintahan, Pertahanan, dan Jaminan Sosial Wajib O. <i>Public Administration and Defence; Compulsory Social Security</i>	243,74	238,41	231,94	238,85	247,03

* Angka sementara/Preliminary Figures

** Angka sangat sementara/Very Preliminary Figures

Lanjutan Tabel/Continued Table 12.2

Lapangan Usaha <i>Industry</i>	Tahun/ Years				
	2015	2016	2017	2018*	2019**
(1)	(2)	(3)	(4)	(5)	(6)
P. Jasa Pendidikan <i>Education</i>	188,54	197,04	208,50	219,14	225,64
Q. Jasa Kesehatan dan Kegiatan Sosial <i>Human Health and Social Work Activities</i>	1,47	1,57	1,64	1,74	1,82
R. Jasa Lainnya <i>Other Services Activities</i>	45,61	49,52	52,68	55,70	58,19
Produk Domestik Regional Bruto	6 382,22	6 351,93	6 506,88	6 587,33	6 753,52
Regional Gross Domestic Product					

* Angka sementara/Preliminary Figures

** Angka sangat sementara/Very Preliminary Figures

Sumber : BPS Kabupaten Penajam Paser Utara

Source : BPS - Statistics of Penajam Paser Utara Regency

Tabel 12.3 **Distribusi Persentase Produk Domestik Regional Bruto Atas Dasar Harga Berlaku Menurut Lapangan Usaha di Kabupaten Penajam Paser Utara (persen), 2015 - 2019**
Percentage Distribution of Gross Regional Domestic Product at Current Market Prices by Industry in Penajam Paser Utara (percent), 2015 - 2019

Lapangan Usaha <i>Industry</i>	Tahun / Years				
	2015	2016	2017	2018*	2019**
(1)	(2)	(3)	(4)	(5)	(6)
A. Pertanian, Kehutanan, dan Perikanan <i>Agriculture, Forestry, and Fishing</i>	21,19	21,4	20,73	19,97	19,8
B. Pertambangan dan Penggalian <i>Mining and Quarrying</i>	32	29,69	30,6	30,75	29,38
C. Industri Pengolahan <i>Manufacturing</i>	15,44	17,16	17,06	15,95	15,75
D. Pengadaan Listrik dan Gas <i>Electricity and Gas</i>	0,06	0,07	0,07	0,07	0,07
E. Pengadaan Air; Pengelolaan Sampah, Limbah, dan Daur Ulang <i>Water Supply; Sewerage, Waste Management, and Remediation Activities</i>	0,08	0,08	0,09	0,09	0,09

* Angka sementara/Preliminary Figures

** Angka sangat sementara/Very Preliminary Figures

Lanjutan Tabel/Continued Table 12.3

Lapangan Usaha <i>Industry</i>	Tahun/ Years				
	2015	2016	2017	2018*	2019**
(1)	(2)	(3)	(4)	(5)	(6)
F. Konstruksi <i>Construction</i>	9,93	9,67	9,88	10,75	11,61
G. Perdagangan Besar dan Eceran; Reparasi Mobil dan Sepeda Motor <i>Wholesale and Retail Trade; Repair of Motor Vehicles and Motorcycles</i>	7,93	8,34	8,35	8,83	9,2
H. Transportasi dan Pergudangan <i>Transportation and Storage</i>	1,46	1,46	1,47	1,52	1,56
I. Penyediaan Akomodasi dan Makan Minum <i>Accommodation and Food Service Activities</i>	0,55	0,57	0,57	0,58	0,61

* Angka sementara/Preliminary Figures

** Angka sangat sementara/Very Preliminary Figures

Lanjutan Tabel/Continued Table 12.3

Lapangan Usaha <i>Industry</i>	Tahun / Years				
	2015	2016	2017	2018*	2019**
(1)	(2)	(3)	(4)	(5)	(6)
Informasi dan Komunikasi					
J. <i>Information and Communication</i>	1,09	1,14	1,16	1,22	1,33
Jasa Keuangan dan Asuransi					
K. <i>Financial and Insurance Activities</i>	0,81	0,81	0,76	0,78	0,82
Real Estat					
L. <i>Real Estate Activities</i>	1,18	1,16	1,14	1,19	1,23
M Jasa Perusahaan	0,02	0,02	0,02	0,02	0,02
N Business Activities					
Administrasi Pemerintahan, Pertahanan, dan Jaminan Sosial Wajib					
O. <i>Public Administration and Defence; Compulsory Social Security</i>	4,31	4,21	3,9	3,95	4,02

* Angka sementara/Preliminary Figures

** Angka sangat sementara/Very Preliminary Figures

Lanjutan Tabel/Continued Table 12.3

Lapangan Usaha <i>Industry</i>	Tahun / <i>Years</i>				
	2015	2016	2017	2018*	2019**
(1)	(2)	(3)	(4)	(5)	(6)
P. Jasa Pendidikan <i>Education</i>	3,14	3,29	3,26	3,34	3,50
Q. Jasa Kesehatan dan Kegiatan Sosial <i>Human Health and Social Work Activities</i>	0,03	0,03	0,03	0,03	0,03
R. Jasa Lainnya ST <i>Other Services Activities</i> U	0,78	0,78	0,78	0,78	0,78
Produk Domestik Regional Bruto	100,00	100,00	100,00	100,00	100,00
Regional Gross Domestic Product					

* Angka sementara/Preliminary Figures

** Angka sangat sementara/Very Preliminary Figures

Sumber : BPS Kabupaten Penajam Paser Utara

Source : BPS - Statistics of Penajam Paser Utara Regency

Tabel 12.4 **Laju Pertumbuhan Produk Domestik Regional Bruto Atas Dasar Harga Konstan 2010 Menurut Lapangan Usaha di Kabupaten Penajam Paser Utara (persen), 2015 - 2019**
Growth Rate of Gross Regional Domestic Product at 2010 Constant Market Prices by Industry in Penajam Paser Utara Regency (percent), 2015 - 2019

Lapangan Usaha Industry	Tahun / Years				
	2015	2016	2017	2018*	2019**
(1)	(2)	(3)	(4)	(5)	(6)
A. Pertanian, Kehutanan, dan Perikanan <i>Agriculture, Forestry, and Fishing</i>	0,86	-0,19	0,38	0,41	2,4
B. Pertambangan dan Penggalian <i>Mining and Quarrying</i>	-4,56	-3,51	2,07	-0,52	0,37
C. Industri Pengolahan <i>Manufacturing</i>	6,17	5,18	2,01	-2,77	2,47
D. Pengadaan Listrik dan Gas <i>Electricity and Gas</i>	32,68	9,27	8,12	-1,52	2,24
E. Pengadaan Air; Pengelolaan Sampah, Limbah, dan Daur Ulang <i>Water Supply; Sewerage, Waste Management, and Remediation Activities</i>	0,1	-0,08	6,94	5,37	3,91

* Angka sementara/Preliminary Figures

** Angka sangat sementara/Very Preliminary Figures

Lanjutan Tabel/Continued Table 12.4

Lapangan Usaha <i>Industry</i>	Tahun / Years				
	2015	2016	2017	2018*	2019**
(1)	(2)	(3)	(4)	(5)	(6)
F. Konstruksi <i>Construction</i>	-0,54	-0,54	4,83	7,82	7,21
G. Perdagangan Besar dan Eceran; Reparasi Mobil dan Sepeda Motor <i>Wholesale and Retail Trade; Repair of Motor Vehicles and Motorcycles</i>	0,75	2,02	6,36	5,74	3,4
H. Transportasi dan Pergudangan <i>Transportation and Storage</i>	3,53	1,91	6,25	4,76	3,99
I. Penyediaan Akomodasi dan Makan Minum <i>Accommodation and Food Service Activities</i>	5,61	2,44	6,89	2,85	3,7

* Angka sementara/Preliminary Figures

** Angka sangat sementara/Very Preliminary Figures

Lanjutan Tabel/Continued Table 12.4

Lapangan Usaha <i>Industry</i>	Tahun/ Years				
	2015	2016	2017	2018*	2019**
(1)	(2)	(3)	(4)	(5)	(6)
Informasi dan Komunikasi					
J. <i>Information and Communication</i>	8,13	6,25	8,85	7,23	9,08
Jasa Keuangan dan Asuransi					
K. <i>Financial and Insurance Activities</i>	9,81	-0,77	-0,95	3,69	6,29
Real Estat					
L. <i>Real Estate Activities</i>	4,82	-0,22	3,96	6,45	3,62
M Jasa Perusahaan					
N <i>Business Activities</i>	-3,3	-5,93	3,86	2,61	1,25
Administrasi Pemerintahan, Pertahanan, dan Jaminan Sosial Wajib					
O. <i>Public Administration and Defence; Compulsory Social Security</i>	2,53	-2,18	-2,72	2,98	3,42

* Angka sementara/Preliminary Figures

** Angka sangat sementara/Very Preliminary Figures

Lanjutan Tabel/Continued Table 12.4

Lapangan Usaha <i>Industry</i>	Tahun / Years				
	2015	2016	2017	2018*	2019**
(1)	(2)	(3)	(4)	(5)	(6)
P. Jasa Pendidikan <i>Education</i>	9,99	4,51	5,82	5,1	2,97
Q. Jasa Kesehatan dan Kegiatan Sosial <i>Human Health and Social Work Activities</i>	8,97	6,52	4,9	6,19	4,15
R. Jasa Lainnya <i>Other Services Activities</i>	7,96	8,58	6,38	5,73	4,46
Produk Domestik Regional Bruto	0,14	-0,47	2,44	1,24	2,49
Regional Gross Domestic Product					

* Angka sementara/Preliminary Figures

** Angka sangat sementara/Very Preliminary Figures

Sumber : BPS Kabupaten Penajam Paser Utara

Source : BPS - Statistics of Penajam Paser Utara Regency

Tabel 12.5 **Laju Indeks Implisit Produk Domestik Regional Bruto Atas Dasar Harga Konstan 2010 di Kabupaten Penajam Paser Utara, Menurut Lapangan Usaha 2015 - 2019**
Growth Rate of Implicit Price Index Gross Regional Domestic Product at 2010 Constant Market Price in Penajam Paser Utara Regency, by Industry 2015 - 2019

Lapangan Usaha <i>Industry</i>	Tahun/ Years				
	2015	2016	2017	2018*	2019**
(1)	(2)	(3)	(4)	(5)	(6)
A. Pertanian, Kehutanan, dan Perikanan <i>Agriculture, Forestry, and Fishing</i>	119,38	124,50	132,65	132,84	131,99
B. Pertambangan dan Penggalian <i>Mining and Quarrying</i>	108,02	107,08	119,38	125,84	122,98
C. Industri Pengolahan <i>Manufacturing</i>	118,05	128,56	138,31	138,84	137,31
D. Pengadaan Listrik dan Gas <i>Electricity and Gas</i>	100,87	107,59	116,87	119,86	121,13
E. Pengadaan Air; Pengelolaan Sampah, Limbah, dan Daur Ulang <i>Water Supply; Sewerage, Waste Management, and Remediation Activities</i>	114,14	122,04	129,87	132,82	135,13

* Angka sementara/Preliminary Figures

** Angka sangat sementara/Very Preliminary Figures

Sumber : BPS Kabupaten Penajam Paser Utara

Source : BPS - Statistics of Penajam Paser Utara Regency

Lanjutan Tabel/Continued Table 12.5

Lapangan Usaha <i>Industry</i>	Tahun / Years				
	2015	2016	2017	2018*	2019**
(1)	(2)	(3)	(4)	(5)	(6)
F. Konstruksi <i>Construction</i>	131,41	138,00	148,59	156,51	161,73
G. Perdagangan Besar dan Eceran; Reparasi Mobil dan Sepeda Motor <i>Wholesale and Retail Trade; Repair of Motor Vehicles and Motorcycles</i>	118,19	125,47	130,45	136,10	140,81
H. Transportasi dan Pergudangan <i>Transportation and Storage</i>	114,48	115,67	121,07	125,27	126,83
I. Penyediaan Akomodasi dan Makan Minum <i>Accommodation and Food Service Activities</i>	157,56	163,57	168,38	175,37	181,82

* Angka sementara/Preliminary Figures

** Angka sangat sementara/Very Preliminary Figures

Lanjutan Tabel/Continued Table 12.5

Lapangan Usaha <i>Industry</i>	Tahun / <i>Years</i>				
	2015	2016	2017	2018*	2019**
(1)	(2)	(3)	(4)	(5)	(6)
Informasi dan Komunikasi					
J. <i>Information and Communication</i>	103,6	105,3	108,5	111,0	114,3
Jasa Keuangan dan Asuransi					
K. <i>Financial and Insurance Activities</i>	133,3	138,4	144,8	149,5	152,2
Real Estat					
L. <i>Real Estate Activities</i>	111,3	113,9	117,9	121,0	123,9
M Jasa Perusahaan	128,5	138,1	144,3	146,6	149,2
N <i>Business Activities</i>	131,6	135,8	142,5	146,2	147,8
Administrasi Pemerintahan, Pertahanan, dan Jaminan Sosial Wajib					
O. <i>Public Administration and Defence; Compulsory Social Security</i>	131,6	135,8	142,5	146,2	147,8

* Angka sementara/Preliminary Figures

** Angka sangat sementara/Very Preliminary Figures

Lanjutan Tabel/Continued Table 12.5

Lapangan Usaha <i>Industry</i>	Tahun / Years				
	2015	2016	2017	2018*	2019**
(1)	(2)	(3)	(4)	(5)	(6)
P. Jasa Pendidikan <i>Education</i>	124,27	128,17	132,74	135,00	140,80
Q. Jasa Kesehatan dan Kegiatan Sosial <i>Human Health and Social Work Activities</i>	132,47	137,60	142,30	146,68	150,00
R. Jasa Lainnya <i>Other Services Activities</i>	128,04	140,72	149,41	152,83	157,57
Produk Domestik Regional Bruto Regional Gross Domestic Product	116,77	120,93	130,34	134,36	134,56

* Angka sementara/Preliminary Figures

** Angka sangat sementara/Very Preliminary Figures

Tabel 12.6 **Indeks Implisit Produk Domestik Regional Bruto Atas Dasar Harga Konstan 2010 di Kabupaten Penajam Paser Utara, Menurut Lapangan Usaha 2015 - 2019**
Implicit Price Index Gross Regional Domestic Product at 2010 Constant Market Price in Penajam Paser Utara Regency, by Industry 2015 - 2019

Lapangan Usaha Industry	Tahun / Years				
	2015	2016	2017	2018*	2019**
(1)	(2)	(3)	(4)	(5)	(6)
A. Pertanian, Kehutanan, dan Perikanan <i>Agriculture, Forestry, and Fishing</i>	-0,26	4,29	6,54	0,14	-0,64
B. Pertambangan dan Penggalian <i>Mining and Quarrying</i>	-9,61	-0,87	11,49	5,42	-2,28
C. Industri Pengolahan <i>Manufacturing</i>	-0,18	8,90	7,58	0,38	-1,10
D. Pengadaan Listrik dan Gas <i>Electricity and Gas</i>	22,12	6,65	8,63	2,56	1,06
E. Pengadaan Air; Pengelolaan Sampah, Limbah, dan Daur Ulang <i>Water Supply; Sewerage, Waste Management, and Remediation Activities</i>	1,70	6,92	6,41	2,27	1,74

* Angka sementara/Preliminary Figures

** Angka sangat sementara/Very Preliminary Figures

Lanjutan Tabel/Continued Table 12.6

Lapangan Usaha <i>Industry</i>	Tahun / Years				
	2015	2016	2017	2018*	2019**
(1)	(2)	(3)	(4)	(5)	(6)
F. Konstruksi <i>Construction</i>	7,89	5,01	7,67	5,33	3,34
G. Perdagangan Besar dan Eceran; Reparasi Mobil dan Sepeda Motor <i>Wholesale and Retail Trade; Repair of Motor Vehicles and Motorcycles</i>	3,42	6,16	3,96	4,33	3,46
H. Transportasi dan Pergudangan <i>Transportation and Storage</i>	1,99	1,04	4,67	3,47	1,24
I. Penyediaan Akomodasi dan Makan Minum <i>Accommodation and Food Service Activities</i>	6,93	3,82	2,94	4,15	3,68

* Angka sementara/Preliminary Figures

** Angka sangat sementara/Very Preliminary Figures

Lanjutan Tabel/Continued Table 12.6

Lapangan Usaha <i>Industry</i>	Tahun/ Years				
	2015	2016	2017	2018*	2019**
(1)	(2)	(3)	(4)	(5)	(6)
Informasi dan Komunikasi					
J. <i>Information and Communication</i>	0,75	1,72	3,03	2,29	2,97
Jasa Keuangan dan Asuransi					
K. <i>Financial and Insurance Activities</i>	4,40	3,82	4,61	3,25	1,79
Real Estat					
L. <i>Real Estate Activities</i>	1,10	2,26	3,55	2,64	2,37
M Jasa Perusahaan	0,11	7,43	4,54	1,59	1,80
N <i>Business Activities</i>	5,65	3,14	4,94	2,65	1,09
Administrasi Pemerintahan, Pertahanan, dan Jaminan Sosial Wajib					
O. <i>Public Administration and Defence; Compulsory Social Security</i>	5,60	3,10	4,90	2,60	1,10

* Angka sementara/Preliminary Figures

** Angka sangat sementara/Very Preliminary Figures

Lanjutan Tabel/Continued Table 12.6

Lapangan Usaha <i>Industry</i>	Tahun / Years				
	2015	2016	2017	2018*	2019**
(1)	(2)	(3)	(4)	(5)	(6)
P. Jasa Pendidikan <i>Education</i>	3,89	3,14	3,57	1,70	4,29
Q. Jasa Kesehatan dan Kegiatan Sosial <i>Human Health and Social Work Activities</i>	5,00	3,88	3,41	3,08	2,26
R. Jasa Lainnya <i>Other Services Activities</i>	8,22	9,90	6,17	2,29	3,10
Produk Domestik Regional Bruto <i>Regional Gross Domestic Product</i>	-1,95	3,57	7,77	3,09	0,14

* Angka sementara/Preliminary Figures

** Angka sangat sementara/Very Preliminary Figures

Tabel 12.7 **Produk Domestik Regional Bruto Atas Dasar Harga Berlaku Menurut Jenis Pengeluaran di Kabupaten Penajam Paser Utara (miliar rupiah), 2015 - 2019**
Gross Regional Domestic Product at Current Market Prices by Type of Expenditure in Penajam Paser Utara Regency (billion rupiahs), 2015 - 2019

Jenis Pengeluaran Type of Expenditure	2015	2016	2017	2018	2019
(1)	(2)	(3)	(4)	(5)	(6)
1 Pengeluaran Konsumsi					
Rumah Tangga Household Consumption Expenditure	3 086,46	3 219,52	3 408,95	3 646,17	3 878,88
2 Pengeluaran Konsumsi					
LNPRT NPISH Consumption Expenditure	41,43	43,83	48,78	55,41	58,50
3 Pengeluaran Konsumsi					
Pemerintah Government Consumption Expenditure	1 009,55	1 002,74	876,31	993,87	1 126,71
4 Pembentukan Modal Tetap					
Bruto Gross Fixed Capital Formation	2 534,32	2 537,91	2 719,12	2 980,18	3 368,12

Sumber : BPS Kabupaten Penajam Paser Utara

Source : BPS - Statistics of Penajam Paser Utara Regency

Lanjutan Tabel/Continued Table 12.7

Jenis Pengeluaran <i>Type of Expenditure</i>	2015	2016	2017	2018	2019
(1)	(2)	(3)	(4)	(5)	(6)
5 Perubahan Inventori Changes in Inventories	34,10	28,30	31,64	30,25	18,15
6 Ekspor Bersih Barang & Jasa Net Exports of Goods and Services	746,44	849,37	1 396,01	1 145,14	637,10
Produk Domestik Regional Bruto Regional Gross Domestic Product	7 452,31	7 681,67	8 480,81	8 851,02	9 087,47

Sumber : BPS Kabupaten Penajam Paser Utara

Source : BPS - Statistics of Penajam Paser Utara Regency

Tabel 12.8 **Produk Domestik Regional Bruto Atas Dasar Harga Konstan 2010 Menurut Jenis Pengeluaran di Kabupaten Penajam Paser Utara (miliar rupiah), 2015 - 2019**
Gross Regional Domestic Product at 2010 Constant Market Prices by Type of Expenditure in Penajam Paser Utara Regency (billion rupiahs), 2015 - 2019

Jenis Pengeluaran Type of Expenditure	2015	2016	2017	2018	2019
(1)	(2)	(3)	(4)	(5)	(6)
1 Pengeluaran Konsumsi					
Rumah Tangga Household Consumption Expenditure	2 338,51	2 358,58	2 409,76	2 469,21	2 532,17
2 Pengeluaran Konsumsi					
LNPRT NPISH Consumption Expenditure	30,89	31,27	33,38	36,36	37,58
3 Pengeluaran Konsumsi					
Pemerintah Government Consumption Expenditure	674,50	632,35	527,25	594,14	667,39
4 Pembentukan Modal Tetap					
Bruto Gross Fixed Capital Formation	2 149,89	2 037,96	2 070,83	2 156,38	2 271,30

Sumber : BPS Kabupaten Penajam Paser Utara

Source : BPS - Statistics of Penajam Paser Utara Regency

Lanjutan Tabel/Continued Table 12.8

Jenis Pengeluaran <i>Type of Expenditure</i>	2015	2016	2017	2018	2019
(1)	(2)	(3)	(4)	(5)	(6)
5 Perubahan Inventori <i>Changes in Inventories</i>	23,43	23,33	23,63	20,20	12,59
6 Ekspor Bersih Barang & Jasa <i>Net Exports of Goods and Services</i>	1 165,01	1 268,44	1 442,03	1 311,05	1 232,49
Produk Domestik Regional Bruto <i>Regional Gross Domestic Product</i>	6 382,22	6 351,93	6 506,88	6 587,33	6 753,52

Sumber : BPS Kabupaten Penajam Paser Utara

Source : BPS - Statistics of Penajam Paser Utara Regency

Tabel 12.9 **Distribusi Persentase Produk Domestik Regional Bruto Atas Dasar Harga Berlaku Menurut Jenis Pengeluaran di Kabupaten Penajam Paser Utara (persen), 2015 - 2019**
Percentage Distribution of Gross Regional Domestic Product at Current Market Prices by Type of Expenditure in Penajam Paser Utara (percent), 2015 - 2019

Jenis Pengeluaran Type of Expenditure	2015	2016	2017	2018	2019
(1)	(2)	(3)	(4)	(5)	(6)
1 Pengeluaran Konsumsi					
Rumah Tangga <i>Household Consumption Expenditure</i>	41,42	41,91	40,20	41,19	42,68
2 Pengeluaran Konsumsi					
LNPRT <i>NPISH Consumption Expenditure</i>	0,56	0,57	0,58	0,63	0,64
3 Pengeluaran Konsumsi					
Pemerintah <i>Government Consumption Expenditure</i>	13,55	13,05	10,33	11,23	12,40
4 Pembentukan Modal Tetap					
Bruto <i>Gross Fixed Capital Formation</i>	34,01	33,04	32,06	33,67	37,06

Sumber : BPS Kabupaten Penajam Paser Utara

Source : BPS - Statistics of Penajam Paser Utara Regency

Lanjutan Tabel/Continued Table 12.9

Jenis Pengeluaran <i>Type of Expenditure</i>	2015	2016	2017	2018	2019
(1)	(2)	(3)	(4)	(5)	(6)
5 Perubahan Inventori <i>Changes in Inventories</i>	0,46	0,37	0,37	0,34	0,20
6 Ekspor Bersih Barang & Jasa <i>Net Exports of Goods and Services</i>	10,02	11,06	16,46	12,94	7,01
Produk Domestik Regional Bruto <i>Regional Gross Domestic Product</i>	100	100	100	100	100

Sumber : BPS Kabupaten Penajam Paser Utara

Source : BPS - Statistics of Penajam Paser Utara Regency

Tabel 12.10 **Laju Pertumbuhan Produk Domestik Regional Bruto Atas Dasar Harga Konstan 2010 Menurut Pengeluaran Usaha di Kabupaten Penajam Paser Utara (persen), 2015 - 2019**
Growth Rate of Gross Regional Domestic Product at 2010 Constant Market Prices by Type of Expenditure in Penajam Paser Utara Regency(percent), 2015 - 2019

Jenis Pengeluaran Type of Expenditure	2015	2016	2017	2018	2019
(1)	(2)	(3)	(4)	(5)	(6)
1 Pengeluaran Konsumsi					
Rumah Tangga <i>Household Consumption Expenditure</i>	1,99	0,86	2,17	2,47	2,55
2 Pengeluaran Konsumsi					
LNPR <i>NPISH Consumption Expenditure</i>	5,88	1,23	6,73	8,93	3,38
3 Pengeluaran Konsumsi					
Pemerintah <i>Government Consumption Expenditure</i>	-5,09	-6,25	-16,62	12,69	12,33
4 Pembentukan Modal Tetap					
Bruto <i>Gross Fixed Capital Formation</i>	-1,09	-5,21	1,61	4,13	5,33

Sumber : BPS Kabupaten Penajam Paser Utara

Source : BPS - Statistics of Penajam Paser Utara Regency

Lanjutan Tabel/Continued Table 12.10

Jenis Pengeluaran <i>Type of Expenditure</i>	2015	2016	2017	2018	2019
(1)	(2)	(3)	(4)	(5)	(6)
5 Perubahan Inventori <i>Changes in Inventories</i>	0,10	-0,42	1,27	-14,53	-37,68
6 Ekspor Bersih Barang & Jasa <i>Net Exports of Goods and Services</i>	1,89	8,88	13,69	-9,08	-5,99
Produk Domestik Regional Bruto <i>Regional Gross Domestic Product</i>	0,14	-0,47	2,44	1,24	2,52

Sumber : BPS Kabupaten Penajam Paser Utara

Source : BPS - Statistics of Penajam Paser Utara Regency

Tabel 12.11 **Indeks Implisit Produk Domestik Regional Bruto Menurut Pengeluaran di Kabupaten Penajam Paser Utara, 2015 - 2019**
Implicit Index of Gross Regional Domestic by Type of Expenditure in Penajam Paser Utara Regency, 2015 - 2019

Jenis Pengeluaran Type of Expenditure	2015	2016	2017	2018	2019
(1)	(2)	(3)	(4)	(5)	(6)
1 Pengeluaran Konsumsi					
Rumah Tangga <i>Household Consumption Expenditure</i>	131,98	136,50	141,46	147,67	153,18
2 Pengeluaran Konsumsi					
LNPRT <i>NPISH Consumption Expenditure</i>	134,11	140,17	146,15	152,42	155,65
3 Pengeluaran Konsumsi					
Pemerintah <i>Government Consumption Expenditure</i>	149,67	158,57	166,20	167,28	168,82
4 Pembentukan Modal Tetap					
Bruto <i>Gross Fixed Capital Formation</i>	117,88	124,53	131,31	138,20	148,29

Sumber : BPS Kabupaten Penajam Paser Utara

Source : BPS - Statistics of Penajam Paser Utara Regency

Lanjutan Tabel/Continued Table 12.11

Jenis Pengeluaran <i>Type of Expenditure</i>	2015	2016	2017	2018	2019
(1)	(2)	(3)	(4)	(5)	(6)
5 Perubahan Inventori <i>Changes in Inventories</i>	145,53	121,31	133,91	149,78	144,25
6 Ekspor Bersih Barang & Jasa <i>Net Exports of Goods and Services</i>	64,07	66,96	96,81	87,35	51,69
Produk Domestik Regional Bruto <i>Regional Gross Domestic Product</i>	116,77	120,93	130,34	134,36	134,56

Sumber : BPS Kabupaten Penajam Paser Utara

Source : BPS - Statistics of Penajam Paser Utara Regency

Tabel 12.12 **Laju Indeks Harga Implisit Produk Domestik Regional Bruto Atas Dasar Harga Konstan 2010 di Kabupaten Penajam Paser Utara, 2015 - 2019**
Growth Rate of Implicit Price Index Gross Regional Domestic Product at 2010 Constant Market Price in Penajam Paser Utara Regency, 2015 - 2019

Jenis Pengeluaran Type of Expenditure	2015	2016	2017	2018	2019
(1)	(2)	(3)	(4)	(5)	(6)
1 Pengeluaran Konsumsi					
Rumah Tangga Household Consumption Expenditure	4,25	3,42	3,63	4,38	3,74
2 Pengeluaran Konsumsi					
LNPRT NPISH Consumption Expenditure	6,09	4,53	4,27	4,29	2,12
3 Pengeluaran Konsumsi					
Pemerintah Government Consumption Expenditure	13,16	5,95	4,81	0,65	0,92
4 Pembentukan Modal Tetap					
Bruto Gross Fixed Capital Formation	3,82	5,64	5,44	5,25	7,30

Sumber : BPS Kabupaten Penajam Paser Utara

Source : BPS - Statistics of Penajam Paser Utara Regency

Lanjutan Tabel/Continued Table 12.11

Jenis Pengeluaran <i>Type of Expenditure</i>	2015	2016	2017	2018	2019
(1)	(2)	(3)	(4)	(5)	(6)
5 Perubahan Inventori <i>Changes in Inventories</i>	145,53	121,31	133,91	149,78	144,25
6 Ekspor Bersih Barang & Jasa <i>Net Exports of Goods and Services</i>	64,07	66,96	96,81	87,35	51,69
Produk Domestik Regional Bruto <i>Regional Gross Domestic Product</i>	116,77	120,93	130,34	134,36	134,56

Sumber : BPS Kabupaten Penajam Paser Utara

Source : BPS - Statistics of Penajam Paser Utara Regency

BAB
Chapter

13

PERBANDINGAN ANTAR KABUPATEN KOTA

REGENCY COMPARISON

Indikator Perbandingan Data
Indicator Data Comparison

2019

IPM (Indeks Pembangunan Manusia)
Human Development Index

71,64

Penduduk (ribu Jiwa)
Population (thousand)

160

Pertumbuhan PDRB (%)
Growth of DRDP (%)

2,52

Penduduk Miskin
Number of Poor Population

11,52 %

PENJELASAN TEKNIS

1. Penduduk Indonesia adalah semua orang yang berdomisili di wilayah teritorial Indonesia selama 6 bulan atau lebih dan atau mereka yang berdomisili kurang dari 6 bulan tetapi bertujuan menetap.
2. Produk Domestik Bruto pada tingkat nasional serta Produk Domestik Regional Bruto (PDRB) pada tingkat regional (provinsi) menggambarkan kemampuan suatu wilayah untuk menciptakan nilai tambah pada suatu waktu tertentu. Untuk menyusun PDB maupun PDRB digunakan 2 pendekatan, yaitu lapangan usaha dan pengeluaran. Keduanya menyajikan komposisi data nilai tambah dirinci menurut sumber kegiatan ekonomi (lapangan usaha) dan menurut komponen penggunaannya. PDB maupun PDRB dari sisi lapangan usaha merupakan penjumlahan seluruh komponen nilai tambah bruto yang mampu diciptakan oleh sektor-sektor ekonomi atas berbagai aktivitas produksinya. Sedangkan dari sisi pengeluaran menjelaskan tentang penggunaan dari nilai tambah tersebut.
3. Produk Domestik Bruto maupun agregat turunannya disajikan dalam 2 (dua) versi penilaian, yaitu

TECHNICAL NOTES

1. *The population of Indonesia are all residents of the entire territory of Indonesia who have stayed for six months or longer, and those who intended to stay more than six months even though their length of stay is less than six month.*
2. *The basic measure of the value added arising from economic activity is known as Gross Domestic Product at the national level and Gross Regional Domestic Product (GRDP) at the regional level (provinces/ regencies/ municipalities). To compile these statistics, two approaches have been used, i e "production approach" and "expenditure approach". The first approach is to measure value added produced by various kinds of economic activities, while the second approach is to measure final uses of the country's output. In other words, GDP/GRDP is the sum of total value added produced by all economic industries (Activities) and the way of using it.*
3. *GDP and its aggregations are presented in two forms: at current market prices and at constant*

atas dasar “harga berlaku” dan atas dasar “harga konstan”. Disebut sebagai harga berlaku karena seluruh agregat dinilai dengan menggunakan harga pada tahun berjalan, sedangkan harga konstan penilaiannya didasarkan kepada harga satu tahun dasar tertentu, dalam publikasi ini digunakan harga tahun 2010.

base year market prices. In presenting current market prices, all aggregates are valued at current market prices, while base year constant market prices are shown by valuing all aggregates at fixed base year prices Year of 2010 is used as the base year in this publication.

- | | |
|--|---|
| <p>4. Laju pertumbuhan PDRB diperoleh dari perhitungan PDB atas dasar harga konstan. Diperoleh dengan cara mengurangi nilai PDRB pada tahun ke-n terhadap nilai pada tahun ke n-1 (tahun sebelumnya), dibagi dengan nilai pada tahun ke n-1, dikalikan dengan 100 persen. Laju pertumbuhan menunjukkan perkembangan agregat pendapatan dari satu waktu tertentu terhadap waktu sebelumnya.</p> | <p>4. <i>Growth rate of GRDP is derived from GRDP at constant market prices. It is obtained by subtracting the value of GRDP year n with the value of GRDP year n-1, divided by the value of GRDP year n-1 then multiplied by 100 percent. The growth rate of GDP explains the income growth during the given period.</i></p> |
| <p>5. Penduduk miskin adalah penduduk yang memiliki rata-rata pengeluaran per kapita per bulan di bawah Garis Kemiskinan.</p> | <p>5. <i>A person whose expenditure per capita per month is below the poverty line is considered to be poor.</i></p> |
| <p>6. Indeks Pembangunan Manusia (IPM) adalah ukuran ringkas rata-rata capaian/ keberhasilan dimensi utama pembangunan manusia, yaitu: umur panjang dan hidup sehat, mempunyai pengetahuan, dan memiliki standar hidup yang layak.</p> | <p>6. <i>The Human Development Index (HDI) is a summary measure of average achievement in key dimensions of human development: a long and healthy life, being knowledgeable, and have a decent standards of living.</i></p> |

7. Umur panjang dan hidup sehat digambarkan oleh angka harapan hidup saat lahir (e_0) yaitu jumlah tahun yang diharapkan dapat ditempuh oleh bayi yang baru lahir untuk hidup dengan asumsi bahwa pola angka kematian menurut umur pada saat kelahiran sama sepanjang usia bayi. Pengetahuan diukur melalui indikator rata-rata lama sekolah dan harapan lama sekolah. Rata-rata lama sekolah adalah rata-rata lamanya (tahun) penduduk usia 25 tahun ke atas dalam menjalani pendidikan formal. Harapan lama sekolah didefinisikan sebagai lamanya (tahun) sekolah yang diharapkan akan dirasakan oleh anak pada umur tertentu di masa mendatang. Standar hidup yang layak digambarkan oleh pengeluaran per kapita disesuaikan yang ditentukan dari nilai pengeluaran per kapita dan paritas daya beli.
7. *A long and healthy life is measured by life expectancy at birth (e_0) that is defined as the number of years a newborn infant could expect to live if prevailing patterns of agespecific mortality rates at the times of birth were to stay the same throughout the infant's life. Knowledge is measured by mean years of schooling and expected years of schooling. Mean years of schooling is the average number of years education received by people ages 25 and older in their lifetime based on education attainment levels of the population converted into years of schooling based on theoretical durations of each level of education attended. Then, expected years of schooling is defined as the number of years schooling that a child of school entrance age can expect to receive if prevailing patterns of age-specific enrolment rates were to stay the same throughout the child's life. Decent standard of living is measured by consumption per capita indicator that is calculated using consumption per capita and purchasing power parity.*

ULASAN

DESCRIPTION

**PERBANDINGAN ANTAR
KABUPATEN/KOTA**

REGENCY/MUNICIPAL COMPARISON

Jumlah penduduk Indonesia tahun 2019 berkisar 268,05 juta jiwa atau mengalami kenaikan sebesar 1,15 persen dari tahun 2018. Sementara itu proyeksi jumlah penduduk provinsi Kalimantan Timur pada tahun 2019 adalah 3.721.389 jiwa. Kabupaten/Kota dengan jumlah penduduk terbanyak di Provinsi Kalimantan Timur adalah Kota Samarinda dengan 872.768 jiwa, diikuti Kabupaten Kutai Kartanegara dengan 786.122 jiwa dan Kota Balikpapan 655.178 jiwa. Sementara Kabupaten/ Kota dengan penduduk paling sedikit adalah Kabupaten Mahakam Ulu dengan 26.375 jiwa penduduk. Laju pertumbuhan PDRB atas dasar harga konstan 2010 pada tahun 2019 Kabupaten/Kota di Kalimantan Timur mayoritas menunjukkan angka positif, dengan pertumbuhan tertinggi diraih oleh Kabupaten Kutai Timur dengan 7,97 persen. Sedangkan Kota Bontang adlah satu satunya yang menunjukkan pertumbuhan negatif dengan (-2,18) persen. Indeks Pembangunan Manusia (IPM) di Provinsi Kalimantan Timur pada tahun 2019 adalah sebesar 76,61. Kabupaten/Kota dengan IPM tertinggi adalah Kota Samarinda sebesar 80,2, kemudian Kota Balikpapan sebesar 80,11 dan Kota Bontang sebesar 80,09. Adapun Kabupaten/Kota dengan IPM terendah adalah Kabupaten Mahakam Ulu dengan nilai IPM 67,58. Jumlah

The total population of Indonesia in 2019 is around 268.05 million people or increase of 1.15 percent from 2018. Meanwhile, The total population of Kalimantan Timur Province in 2019 is around 3.72 million people. The regency/municipality with the most population is Samarinda Municipality with 872,768, followed by Kutai Kartanegara Regency with 786,122 and Balikpapan Municipality 655,178 people. Meanwhile, regency/municipality with the least population is Mahakam Ulu Regency with 26,375 people. The majority of GRDP growth rate based on constant 2010 prices in 2019 showed a positive number, with the highest growth achieved by Kutai Timur Regency with 7.97 percent. Bontang Municipality showed the one and only negative growth rate with (-2.18) percent. The Human Development Index (HDI) in Kalimantan Timur Province in 2019 is 76.61. The regency/municipality with the highest HDI were Samarinda Municipality at 80.2, then Balikpapan Municipality at 80.11 and Bontang Municipality at 80.09. The regency/municipality with the lowest HDI is Mahakam Ulu Regency with 67.58 poin. Kalimantan Timur's number of poor people in 2019 at 219.92 thousand peoples. The regency/municipality with the highest number of people was Kutai Kartanegara Regency with 56.34

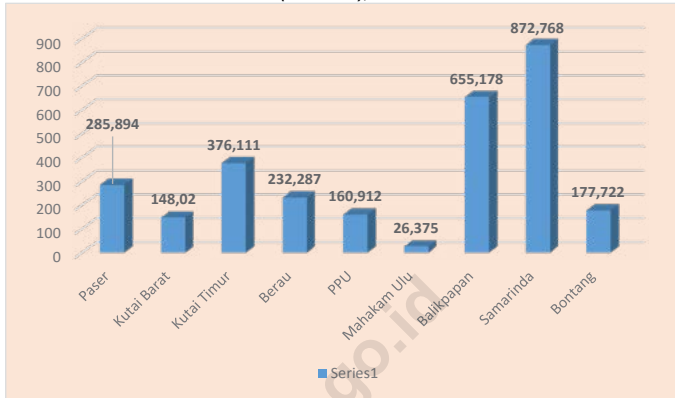
penduduk miskin di Kalimantan Timur tahun 2019 sebanyak 219,92 ribu jiwa. Kabupaten/Kota dengan penduduk miskin terbanyak pada 2019 adalah Kabupaten Kutai Kartanegara dengan 56,34 ribu jiwa dan Kota Samarinda dengan 39,8 ribu jiwa . Sementara Kabupaten/Kota dengan jumlah penduduk miskin terendah di tahun 2019 adalah Kabupaten Mahakam Ulu dengan 3,19 ribu jiwa

thousand peoples and Samarinda Municipality with 39.8 thousand peoples. While the regency/municipality with the lowest number of poor peoples was Mahakam Ulu Regency with 3.19 thousand peoples.

<https://ppukab.bps.go.id>

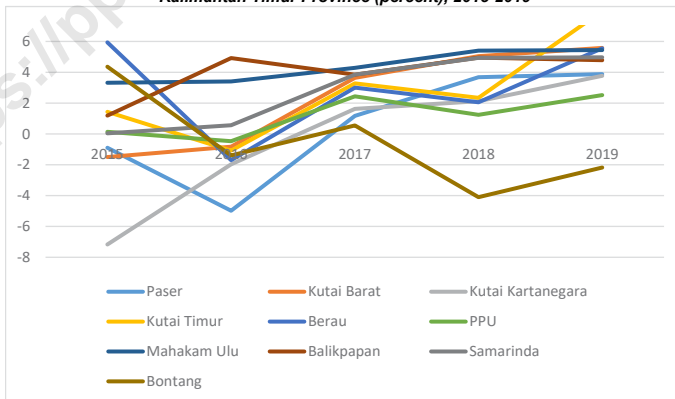
<https://ppukab.bps.go.id>

Gambar 13.1 Jumlah Penduduk Menurut Kabupaten/Kota di Provinsi Kalimantan Timur (ribu), 2019
Figure Population by Regency/Municipality in Kalimantan Timur Province (thousand), 2019



Sumber : Badan Pusat Statistik Provinsi Kalimantan Timur
 Source : BPS - Statistics of Kalimantan Timur Province

Gambar 13.2 Laju Pertumbuhan Produk Domestik Regional Bruto Atas Dasar Harga Konstan 2010 Menurut Kabupaten/Kota di Provinsi Kalimantan Timur (persen), 2015-2019
Figure Growth Rate of Gross Regional Domestic Product at 2010 Constant Market Prices by Regency/Municipality in Kalimantan Timur Province (percent), 2015-2019



Sumber : Badan Pusat Statistik Provinsi Kalimantan Timur
 Source : BPS - Statistics of Kalimantan Timur Province

<https://ppukab.bps.go.id>

Tabel
Table

13.1 **Proyeksi Jumlah Penduduk Menurut Kabupaten/Kota**
di Provinsi Kalimantan Timur (ribu), 2015-2019
Population by Regency/Municipality in Kalimantan Timur
Province (thousand), 2015-2019

Kabupaten/Kota Regency/Municipality	2015	2016	2017	2018	2019
<i>(1)</i>	<i>(2)</i>	<i>(3)</i>	<i>(4)</i>	<i>(5)</i>	<i>(6)</i>
1 Paser	262,30	268,26	274,21	279,98	285,89
2 Kutai Barat	145,84	146,31	147,00	147,60	148,02
3 Kutai Kartanegara	717,79	735,02	752,09	769,34	786,12
4 Kutai Timur	320,12	333,59	347,47	361,67	376,11
5 Berau	208,89	214,83	220,60	226,51	232,29
6 Penajam Paser Utara	154,24	156,00	157,71	159,39	160,91
7 Mahakam Ulu	25,97	26,09	26,31	26,35	26,38
8 Balikpapan	615,57	625,97	636,01	645,73	655,18
9 Samarinda	812,60	828,30	843,45	858,08	872,77
10 Bontang	163,33	166,87	170,61	174,21	177,72
Kalimantan Timur	3426,64	3501,23	3575,45	3648,84	3721,39

Sumber : Badan Pusat Statistik Provinsi Kalimantan Timur

Source : BPS - Statistics of Kalimantan Timur Province

Tabel 13.2 **Laju Pertumbuhan Produk Domestik Regional Bruto Atas Dasar Harga Konstan 2010 Menurut Kabupaten/Kota di Provinsi Kalimantan Timur (persen), 2015-2019**
Rate of Growth of Gross Regional Domestic Products at Constant 2010 Prices by Regency/Municipality in Kalimantan Timur Province, 2015-2019

Kabupaten/Kota Regency/Municipality	2015	2016	2017	2018	2019
(1)	(2)	(3)	(4)	(5)	(6)
1 Paser	-0,89	-4,98	1,17	3,68	3,88
2 Kutai Barat	-1,50	-0,83	3,64	5,04	5,58
3 Kutai Kartanegara	-7,17	-1,97	1,63	2,12	3,77
4 Kutai Timur	1,43	-1,08	3,28	2,34	7,97
5 Berau	5,94	-1,70	3,01	2,05	5,55
6 Penajam Paser Utara	0,14	-0,47	2,44	1,24	2,52
7 Mahakam Ulu	3,32	3,41	4,29	5,40	5,44
8 Balikpapan	1,19	4,92	3,84	4,95	4,78
9 Samarinda	0,04	0,56	3,85	4,94	4,97
10 Bontang	4,36	-1,39	0,55	-4,10	-2,18
Kalimantan Timur	-1,20	-0,38	3,13	2,67	4,77

Sumber : Badan Pusat Statistik Provinsi Kalimantan Timur

Source : BPS - Statistics of Kalimantan Timur Province

Tabel 13.3 **Jumlah Penduduk Miskin Menurut Kabupaten/Kota**
Table 13.3 **di Provinsi Kalimantan Timur (ribu), 2015-2019**
Number of Poor Population by Regency/Municipality
in Kalimantan Timur Province (thousand), 2015-2019

Kabupaten/Kota Regency/Municipality	2015	2016	2017	2018	2019
(1)	(2)	(3)	(4)	(5)	(6)
1 Paser	22,82	23,17	25,30	25,14	25,45
2 Kutai Barat	12,12	12,65	12,80	13,49	13,45
3 Kutai Kartanegara	56,99	55,82	56,57	56,56	56,34
4 Kutai Timur	29,57	30,17	31,95	33,02	35,31
5 Berau	11,21	11,47	11,86	11,33	11,62
6 Penajam Paser Utara	12,17	11,66	12,00	11,76	11,52
7 Mahakam Ulu	2,83	2,88	3,07	3,25	3,19
8 Balikpapan	17,89	17,55	17,86	17,01	15,78
9 Samarinda	39,25	38,95	40,01	39,23	39,80
10 Bontang	8,02	8,60	8,75	8,10	7,46
Kalimantan Timur	212,89	212,92	220,17	218,90	219,92

Sumber : Badan Pusat Statistik Provinsi Kalimantan Timur

Source : BPS - Statistics of Kalimantan Timur Province

Tabel **Indeks Pembangunan Manusia Menurut Kabupaten/Kota**
Table **13.4** **di Provinsi Kalimantan Timur, 2015-2019**
Human Development Index by Regency/Municipality
in Kalimantan Timur Province, 2015-2019

Kabupaten/Kota	2015	2016	2017	2018	2019
<i>Regency/Municipality</i>					
(1)	(2)	(3)	(4)	(5)	(6)
1 Paser	70,30	71,00	71,16	71,61	72,29
2 Kutai Barat	69,34	69,99	70,18	70,69	71,63
3 Kutai Kartanegara	71,78	72,19	72,75	73,15	73,78
4 Kutai Timur	70,76	71,10	71,91	72,56	73,49
5 Berau	72,72	73,05	73,56	74,01	74,88
6 Penajam Paser Utara	69,26	69,96	70,59	71,13	71,64
7 Mahakam Ulu	64,89	65,51	66,09	66,67	67,58
8 Balikpapan	78,18	78,57	79,01	79,81	80,11
9 Samarinda	78,69	78,91	79,46	79,93	80,20
10 Bontang	78,78	78,92	79,47	79,86	80,09
Kalimantan Timur	74,17	74,59	75,12	75,83	76,61

Sumber : Badan Pusat Statistik Provinsi Kalimantan Timur

Source : BPS - Statistics of Kalimantan Timur Province

Tabel 13.5 Penduduk, Laju Pertumbuhan Penduduk, Distribusi Persentase Penduduk, Kepadatan Penduduk, Rasio Jenis Kelamin Penduduk Menurut Kabupaten/Kota di Provinsi Kalimantan Timur, 2019
Population, Population Growth Rate, Percentage Distribution of, Population Density, and Population Sex Ratio by Regency/ Municipality in Kalimantan Timur Province, 2019

Kabupaten/Kota <i>Regency/Municipality</i>	Jumlah Penduduk (Ribu) <i>Population (Thousand)</i>	Laju Per- tumbuhan Penduduk 2010-2019 % <i>2010-2019 Population Growth Rate (%)</i>	Persentase Penduduk % <i>Percentage of Total Population %</i>	Kepadatan Penduduk per km per- segi (km <i>Population Density per sq.km</i>	Rasio Jenis Kelamin Penduduk <i>Population Sex Ratio</i>
(1)	(2)	(3)	(4)	(5)	(6)
1 Paser	285,9	23,40	7,68	26,00	112,8
2 Kutai Barat	148,0	5,12	3,98	11,00	112,1
3 Kutai Kartanegara	786,1	24,60	21,12	31,00	110,5
4 Kutai Timur	376,1	46,00	10,11	13,00	118,3
5 Berau	232,3	28,85	6,24	11,00	116,2
6 Penajam Paser Utara	160,9	12,04	4,32	56,00	109,4
7 Mahakam Ulu	26,4	5,07	0,71	1,00	113,7
8 Balikpapan	655,2	16,83	17,61	1 298	106,7
9 Samarinda	872,8	19,20	23,45	1 239	106,9
10 Bontang	177,7	22,96	4,78	1 111	109,4
Kalimantan Timur	3 721,4	22,11	100,00	30,00	110,2

Sumber : Badan Pusat Statistik Provinsi Kalimantan Timur

Source : BPS - Statistics of Kalimantan Timur Province

Tabel 13.6 **PDRB Kabupaten/Kota Atas Dasar Harga Konstan 2010 di Provinsi Kalimantan Timur (Juta Rupiah), 2015-2019**
Table 13.6 **GRDP of Regency/Municipality at 2010 Constant Market Prices in Kalimantan Timur Province (Million Rupiahs), 2015-2019**

Kabupaten/Kota Regency/Municipality (1)	Tahun / Years		
	2015 (2)	2016 (3)	2017 (4)
1 Paser	34 472 875,10	32 755 516,30	33 137 650,69
2 Kutai Barat	18 623 397,25	18 468 160,40	19 139 863,77
3 Kutai Kartanegara	119 388 779,60	117 035 579,50	118 943 986,82
4 Kutai Timur	84 689 772,11	83 771 694,41	86 520 249,92
5 Berau	25 902 530,38	25 461 369,82	26 227 291,85
6 Penajam Paser Utara	6 382 224,66	6 351 931,80	6 506 881,81
7 Mahakam Ulu	1 473 862,08	1 524 135,48	1 589 556,95
8 Balikpapan	69 785 744,75	73 221 462,06	76 032 079,12
9 Samarinda	39 523 547,41	39 744 722,94	41 274 972,29
10 Bontang	43 437 183,63	42 835 509,11	43 073 056,45
Kalimantan Timur	440 676 356,22	439 003 832,39	452 741 908,18

Sumber : Badan Pusat Statistik Provinsi Kalimantan Timur

Source : BPS - Statistics of Kalimantan Timur Province

Lanjutan Tabel / Continued Table 13.6

Kabupaten/Kota Regency/Municipality	Tahun / Years	
	2018	2019
(1)	(5)	(6)
1 Paser	34356 414,56	35690 117,94
2 Kutai Barat	20103 632,28	21224 824,87
3 Kutai Kartanegara	121461 424,99	126042 289,86
4 Kutai Timur	88545 266,36	95604 475,04
5 Berau	26763 906,60	28249 551,21
6 Penajam Paser Utara	6587 330,59	6753 520,09
7 Mahakam Ulu	1675 437,42	1766 538,94
8 Balikpapan	79793 795,43	83604 887,63
9 Samarinda	43315 910,70	45469 879,52
10 Bontang	41306 727,49	40406 226,01
Kalimantan Timur	464 823 485,35	486 977 181,13

Sumber : Badan Pusat Statistik Provinsi Kalimantan Timur

Source : BPS - Statistics of Kalimantan Timur Province

Tabel 13.7 **PDRB Kabupaten/Kota Atas Dasar Harga Berlaku di Provinsi Kalimantan Timur (Juta Rupiah), 2015-2019**
Table 13.7 **GRDP of Regency/Municipality at Current Market Prices in Kalimantan Timur Province (Million Rupiahs), 2015-2019**

Kabupaten/Kota Regency/Municipality	Tahun / Years		
	2015	2016	2017
(1)	(2)	(3)	(4)
1 Paser	38309 277,52	37 289 694,49	43954 254,84
2 Kutai Barat	21298 289,66	22 021 133,01	25787 193,50
3 Kutai Kartanegara	127151 490,82	127 869 342,84	149220 000,01
4 Kutai Timur	93539 101,79	95 186 295,59	120264 728,76
5 Berau	30077 881,90	30 814 337,31	35656 556,18
6 Penajam Paser Utara	7452 308,72	7 681 674,05	8480 809,02
7 Mahakam Ulu	1980 622,51	2 142 118,32	2337 696,08
8 Balikpapan	74346 438,60	80 201 919,72	87716 528,79
9 Samarinda	50799 587,57	52 647 368,58	58443 748,71
10 Bontang	58600 855,04	55 239 308,65	58885 677,79
Kalimantan Timur	505 105 062,08	508 880 236,50	591 903 487,00

Sumber : Badan Pusat Statistik Provinsi Kalimantan Timur

Source : BPS - Statistics of Kalimantan Timur Province

Lanjutan Tabel / Continued Table 13.7

Kabupaten/Kota Regency/Municipality	Tahun / Years	
	2018	2019
(1)	(5)	(6)
1 Paser	48280 133,69	48175 700,94
2 Kutai Barat	28242 132,16	28865 244,51
3 Kutai Kartanegara	161933 469,58	162739 376,67
4 Kutai Timur	127779 585,05	133725 073,87
5 Berau	37638 315,63	39050 656,53
6 Penajam Paser Utara	8851 020,40	9087 466,68
7 Mahakam Ulu	2511 487,93	2718 250,63
8 Balikpapan	96057 527,34	102389 034,05
9 Samarinda	63917 754,60	68570 718,21
10 Bontang	58948 505,52	58479 362,87
Kalimantan Timur	636 454 482,60	653 677 102,66

Sumber : Badan Pusat Statistik Provinsi Kalimantan Timur

Source : BPS - Statistics of Kalimantan Timur Province

Tabel 13.8 **Laju Indeks Implisit PDRB Kabupaten/Kota**
Table 13.8 **di Provinsi Kalimantan Timur (Persen), 2015-2019**
Growth Rate of Implicit Price Indices of GRDP of Regency /
Municipality in Kalimantan Timur Province (Percent), 2015-2019

Kabupaten/Kota Regency/Municipality	Tahun /				
	2015	2016	2017	2018	2019
(1)	(2)	(3)	(4)	(5)	(6)
1 Paser	-1,52	2,44	16,51	5,95	-3,95
2 Kutai Barat	0,84	4,26	12,99	4,27	-3,19
3 Kutai Kartanegara	-12,60	2,59	14,82	6,27	-3,15
4 Kutai Timur	-2,96	2,88	22,33	3,82	-3,07
5 Berau	-3,32	4,22	12,33	3,44	-1,70
6 Penajam Paser Utara	-1,95	3,57	7,77	3,09	0,14
7 Mahakam Ulu	7,79	4,59	4,64	1,93	2,65
8 Balikpapan	2,58	2,81	5,33	4,35	1,73
9 Samarinda	5,19	3,06	6,89	4,21	2,20
10 Bontang	-4,92	-4,41	6,01	4,39	1,42
Kalimantan Timur	-3,35	1,13	12,79	4,73	-1,97

Sumber : Badan Pusat Statistik Provinsi Kalimantan Timur

Source : BPS - Statistics of Kalimantan Timur Province

Tabel 13.9 **Laju Pertumbuhan Penduduk Menurut Kabupaten/Kota di Provinsi Kalimantan Timur (Persen), 2015-2019**
Table 13.9 **Population Growth Rate by Regency/Municipality in Kalimantan Timur Province (Percent), 2015-2019**

Kabupaten/Kota Regency/Municipality	Tahun /				
	2015	2016	2017	2018	2019
(1)	(2)	(3)	(4)	(5)	(6)
1 Paser	2,39	2,27	2,22	2,10	2,11
2 Kutai Barat	0,65	0,32	0,47	0,41	0,29
3 Kutai Kartanegara	2,48	2,40	2,32	2,29	2,18
4 Kutai Timur	4,28	4,21	4,16	4,09	3,99
5 Berau	2,79	2,84	2,69	2,68	2,55
6 Penajam Paser Utara	1,39	1,15	1,10	1,06	0,96
7 Mahakam Ulu	0,29	0,46	0,83	0,16	0,11
8 Balikpapan	1,73	1,69	1,60	1,53	1,46
9 Samarinda	1,96	1,93	1,83	1,74	1,71
10 Bontang	2,33	2,17	2,24	2,11	2,02
Kalimantan Timur	2,24	2,18	2,12	2,05	1,99

Sumber : Badan Pusat Statistik Provinsi Kalimantan Timur

Source : BPS - Statistics of Kalimantan Timur Province

Tabel 13.10 **Garis Kemiskinan Menurut Kabupaten/Kota**
Table 13.10 **di Provinsi Kalimantan Timur (Rp/kapita/bulan), 2015-2019**
Poverty Line of Regency/Municipality
in Kalimantan Timur Province (Rp/person/month), 2015-2019

Kabupaten/Kota Regency/Municipality	Tahun /				
	2015	2016	2017	2018	2019
(1)	(2)	(3)	(4)	(5)	(6)
1 Paser	363 060	395 803	433 823	455 635	477 440
2 Kutai Barat	410 307	447 311	485 551	517 621	542 393
3 Kutai Kartanegara	389 195	424 717	450 581	485 435	503 968
4 Kutai Timur	431 328	470 228	512 345	543 442	569 449
5 Berau	426 681	465 161	496 385	502 564	526 615
6 Penajam Paser Utara	360 245	391 083	426 111	447 539	466 918
7 Mahakam Ulu	449 981	490 563	534 502	566 944	588 756
8 Balikpapan	485 665	498 721	530 710	545 971	572 108
9 Samarinda	533 401	566 392	594 645	616 365	658 307
10 Bontang	479 060	513 205	542 985	549 830	582 188
Kalimantan Timur	473 710	511 205	548 094	574 704	609 155

Sumber : Badan Pusat Statistik Provinsi Kalimantan Timur

Source : BPS - Statistics of Kalimantan Timur Province

Tabel 13.11 **Indeks Kedalaman Kemiskinan (P1) Menurut Kabupaten/Kota di Provinsi Kalimantan Timur, 2015-2019**
Poverty Gap Index (P1) by Regency/Municipality in Kalimantan Timur Province, 2015-2019

Kabupaten/Kota Regency/Municipality	Tahun /				
	2015	2016	2017	2018	2019
(1)	(2)	(3)	(4)	(5)	(6)
1 Paser	1,07	1,48	1,32	1,22	1,57
2 Kutai Barat	1,42	1,56	0,91	1,19	1,48
3 Kutai Kartanegara	1,12	1,16	1,50	0,95	0,95
4 Kutai Timur	1,22	2,05	1,26	1,49	1,90
5 Berau	0,89	0,97	0,49	0,57	0,66
6 Penajam Paser Utara	1,16	1,04	1,11	1,18	1,00
7 Mahakam Ulu	1,89	2,57	0,99	0,33	1,94
8 Balikpapan	0,22	0,30	0,24	0,67	0,26
9 Samarinda	0,65	0,80	0,68	0,49	0,57
10 Bontang	0,64	0,84	0,92	0,93	0,42
Kalimantan Timur	0,90	1,04	0,89	0,85	0,91

Sumber : Badan Pusat Statistik Provinsi Kalimantan Timur

Source : BPS - Statistics of Kalimantan Timur Province

Tabel 13.12 **Indeks Keparahan Kemiskinan (P2) Menurut Kabupaten/Kota di Provinsi Kalimantan Timur, 2015-2019**
Table 13.12 **Poverty Severity Index (P2) by Regency/Municipality in Kalimantan Timur Province, 2015-2019**

Kabupaten/Kota Regency/Municipality	Tahun /				
	2015	2016	2017	2018	2019
(1)	(2)	(3)	(4)	(5)	(6)
1 Paser	0,29	0,43	0,27	0,31	0,40
2 Kutai Barat	0,41	0,37	0,16	0,26	0,41
3 Kutai Kartanegara	0,25	0,28	0,44	0,20	0,19
4 Kutai Timur	0,28	0,65	0,25	0,41	0,55
5 Berau	0,27	0,23	0,07	0,11	0,12
6 Penajam Paser Utara	0,24	0,22	0,24	0,38	0,28
7 Mahakam Ulu	0,47	0,96	0,19	0,02	0,55
8 Balikpapan	0,03	0,05	0,03	0,26	0,06
9 Samarinda	0,12	0,21	0,13	0,09	0,11
10 Bontang	0,13	0,20	0,25	0,26	0,08
Kalimantan Timur	0,22	0,28	0,21	0,20	0,21

Sumber : Badan Pusat Statistik Provinsi Kalimantan Timur

Source : BPS - Statistics of Kalimantan Timur Province

Tabel 13.13 **Persentase Penduduk Miskin (P0) Menurut Kabupaten/Kota di Provinsi Kalimantan Timur (Persen), 2015-2019**
Table 13.13 **Percentage of Poor (P0) by Regency/Municipality in Kalimantan Timur Province (Percent), 2015-2019**

Kabupaten/Kota Regency/Municipality	Tahun /				
	2015	2016	2017	2018	2019
(1)	(2)	(3)	(4)	(5)	(6)
1 Paser	8,76	8,68	9,28	9,03	8,95
2 Kutai Barat	8,33	8,65	8,72	9,15	9,09
3 Kutai Kartanegara	7,99	7,63	7,57	7,41	7,20
4 Kutai Timur	9,31	9,16	9,29	9,22	9,48
5 Berau	5,33	5,37	5,41	5,04	5,04
6 Penajam Paser Utara	7,92	7,49	7,63	7,40	7,18
7 Mahakam Ulu	10,50	10,65	11,29	11,62	11,25
8 Balikpapan	2,91	2,81	2,82	2,64	2,42
9 Samarinda	4,82	4,72	4,77	4,59	4,59
10 Bontang	5,06	5,18	5,16	4,67	4,22
Kalimantan Timur	6,23	6,11	6,19	6,03	5,94

Sumber : Badan Pusat Statistik Provinsi Kalimantan Timur

Source : BPS - Statistics of Kalimantan Timur Province

<https://ppukab.bps.go.id>



Sensus
Penduduk
2020

DATA

MENCERDASKAN BANGSA

— *Enlighten The Nation* —



BADAN PUSAT STATISTIK
KABUPATEN PENAJAM PASER UTARA

Jalan Negara Km 9 Nipah-Nipah, Kode Pos 76142
Telpon 0542-7211478, email bps6409@bps.go.id,
Website <http://ppukab.bps.go.id>